

58

ST-JEAN

1942 - 43 - 44
ROLE D'EVALUATION
VALUATION ROLL

58

580001-584435

QUARTIER ST.-JEAN WARD

58. . . SAINT JEAN. . . 58

Vol. No. 1

BURNAM. 30

BLOOMFIELD (AVE). . . . 297

CHAMPAGNEUR (AVE) . . . 242

DE L'EPEE (AVE) 350

DUROCHER. 472

GRAND (AVE) 559

HUTCHISON 516

JEANNE MANCE. 543

MC EACHRAN (AVE). . . . 1

OUTREMONT 168

PARK (AVE). 528

QUERBES (AVE) 407

STUART (AVE). 86

ST LAURENT (BLVD) . . . 654

ST URBAIN 602

WAVERLEY. 588

WISEMAN (AVE) 157

VILLE DE
CITY OF **MONTREAL**

RÔLE D'ÉVALUATION DES IMMEUBLES POUR L'EXERCICE FINANCIER COMMENÇANT LE 1ER MAI, 1942
VALUATION ROLL OF IMMOVABLE PROPERTY FOR THE FISCAL YEAR COMMENCING 1ST MAY, 1942

RUE MC EACHRAN AVENUE
STREET

ARRONDISSEMENT ÉLECTORAL 27
ELECTORAL DISTRICT

QUARTIER ST-JEAN #58
WARD

1

NO DE COMPTE ACCOUNT No.	SITUATION DE L'IMMEUBLE LOCATION OF PROPERTY	CADASTRE - SUB-DIVISION		TERRAIN LAND	BÂTIMENTS BUILDINGS	VALEUR (DOLLARS SEULEMENT) - VALUE (DOLLARS ONLY)					ENTRETIEN DES TROTOIRS MAINTENANCE OF SIDEWALKS POS. FRONT ET.	VOÛTES VAULTS	RESOLUTION REDUCTION No
		NOM ET ADRESSE DU PROPRIÉTAIRE NAME AND ADDRESS OF OWNER	OCCUPATION ET/AND DÉNOMINATION			EXEMPT	CATHOLIQUE CATHOLIC	PROTESTANTE PROTESTANT	NEUTRE NEUTRAL	JUIVE JEWISH			
	<u>AVENUE BEAUMONT</u>												
	<u>RUELLE</u>												
5800 00	LOT MC EACHRAN AVENUE MISS. MADELEINE MC AVENUE 6929 MC EACHRAN AVENUE MARY MC AVENUE WIFE OF STANLEY PATTERSON	633	10 C	3 00				3 00				25	
5800 01	LOT MC EACHRAN AVENUE DO	633	11 C	3 00				3 00				25	
5800 02	6929 MC EACHRAN AVENUE DO	633	P12 C	1 90	15 10			17 00				15	
5800 03	6931 MC EACHRAN AVENUE HERBERT LISTER 6931 MC EACHRAN AVENUE	633	12-1 13-1 CIV. EMP. P	1 90	15 10			17 00				15	
5800 04	6933 MC EACHRAN AVENUE REGINALD JOHN STEVENS 6933 MC EACHRAN AVENUE	633	13-2 BAKER P	1 90	17 10			19 00				15	

1943

VILLE DE
CITY OF **MONTREAL**

RÔLE D'ÉVALUATION DES IMMEUBLES POUR L'EXERCICE FINANCIER COMMENÇANT LE 1ER MAI, 1942

VALUATION ROLL OF IMMOVABLE PROPERTY FOR THE FISCAL YEAR COMMENCING 1ST MAY, 1942

RUE MC EACHRAN AVENUE
STREET

ARRONDISSEMENT ÉLECTORAL 27
ELECTORAL DISTRICT

WARD ST-JEAN #58
QUARTIER

NO DE COMPTE ACCOUNT NO.	SITUATION DE L'IMMEUBLE LOCATION OF PROPERTY	CADASTRE - SUB-DIVISION	TERRAIN LAND	BÂTIMENTS BUILDINGS	VALEUR (DOLLARS SEULEMENT) - VALUE (DOLLARS ONLY)					ENTRETIEN DES TROTTOIRS MAINTENANCE OF SIDEWALKS POS. FRONT PT.	VAULTS VOUTES	REGULATION REDUCTION NO
					EXEMPT	CATHOLIQUE CATHOLIC	PROTESTANTE PROTESTANT	NEUTRE NEUTRAL	JEWISH JUIVE			
		<u>PAR. ST-LAURENT</u>										
580005 <small>SEE SUPPLEMENTARY ROLL 1944</small>	6937 MC EACHRAN AVENUE	633	13-3 14-1									
	RALPH CRAMP 705 ST-ROCH	CLUB EMP.	P	1 90	15 10					17 00		15
580006	6939 MC EACHRAN AVENUE	633	14-2									
	JAMES GARRITY "SR" 6939 MC EACHRAN AVENUE	SHOE CUTTER	C	1 90	15 10					17 00		15
580007 <small>SEE SUPPLEMENTARY ROLL 1943</small>	LOT MC EACHRAN AVENUE	633	15									
	ADAM SIWICK (A) 2447 LOUIS VEUILLOT		C	3 00						3 00		25
580008	6949 MC EACHRAN AVENUE	633	16									
	LEON BREZINSKI ANNIE STECKIEWICZ HIS WIFE 6949 MC EACHRAN AVENUE	LABORER	<i>lot</i> N	3 00	10 00					13 00		25
580009 <small>SEE SUPPLEMENTARY ROLL 1943</small>	LOT MC EACHRAN AVENUE	633	17									
	BIRNAM REALTY CO.		N	3 00						3 00		25
580010	LOT MC EACHRAN AVENUE	633	18									
	DAVID NARENS 917 1/2 E, JEFFERSON BOUL., LOS ANGELES, CALIFORNIE, U.S.A.	DECEDE	P	3 00						3 00		25
580011	LOT MC EACHRAN AVENUE	633	19									
	DO		P	3 00						3 00		25

Cont. no. 589

VILLE DE MONTREAL
CITY OF

RÔLE D'ÉVALUATION DES IMMEUBLES POUR L'EXERCICE FINANCIER COMMENÇANT LE 1ER MAI, 1942
VALUATION ROLL OF IMMOVABLE PROPERTY FOR THE FISCAL YEAR COMMENCING 1ST MAY, 1942

RUE MC EACHRAN AVENUE ARRONDISSEMENT ÉLECTORAL 27 QUARTIER ST-JEAN #58 3
STREET ELECTORAL DISTRICT WARD

NO DE COMPTE ACCOUNT NO.	SITUATION DE L'IMMEUBLE LOCATION OF PROPERTY NOM ET ADRESSE DU PROPRIÉTAIRE NAME AND ADDRESS OF OWNER	CADASTRE - SUB-DIVISION OCCUPATION ET/AND DÉNOMINATION	TERRAIN LAND	BÂTIMENTS BUILDINGS	VALEUR (DOLLARS SEULEMENT) - VALUE (DOLLARS ONLY)					ENTRETIEN DES TROUVES MAINTENANCE OF SIGMARKS FOR FRONT FT.	VOÛTES VAULTS	RESOLUTION REDUCTION No
					EXEMPT	CATHOLIQUE CATHOLIC	PROTESTANTE PROTESTANT	NEUTRE NEUTRAL	JUIVE JEWISH			
		PAR. ST-LAURENT										
580012 1943	LOT MC EACHRAN AVENUE EDWARD DENNAN CLARKE	633 20 MNFR. P	3 00					3 00			25	
580013 1943	LOT MC EACHRAN AVENUE DO	633 21 P	3 00					3 00			25	
580014 1943	LOT MC EACHRAN AVENUE LAZARUS KUSHNER MANUEL LURIE C/O L. KUSHNER 1381 GREENE AVENUE	633 22 MERCHANT J	3 00						3 00		25	
580015 1943	LOT MC EACHRAN AVENUE DO	633 23 J	3 00						3 00		25	
580016 1943	LOT MC EACHRAN AVENUE LAZARUS KUSHNER 1381 GREENE AVENUE C/O SYNOD OF THE DIOCESE OF MONTREAL 1444 UNION AVENUE	633 24 MERCHANT J	3 00						3 00		25	
580017	7007-09 MC EACHRAN AVENUE DO	633 25 J	3 00	52 00						55 00	25	
580018	7011-13 MC EACHRAN AVENUE DO	633 26 J	3 00	52 00						55 00	25	

VILLE DE MONTREAL
CITY OF

RÔLE D'ÉVALUATION DES IMMEUBLES POUR L'EXERCICE FINANCIER COMMENÇANT LE 1ER MAI, 1942
VALUATION ROLL OF IMMOVABLE PROPERTY FOR THE FISCAL YEAR COMMENCING 1ST MAY, 1942

RUE MC EACHRAN AVENUE
STREET

ARRONDISSEMENT ÉLECTORAL 27
ELECTORAL DISTRICT

WARD ST-JEAN #58
QUARTIER

4

No DE COMPTE ACCOUNT No.	SITUATION DE L'IMMEUBLE LOCATION OF PROPERTY NOM ET ADRESSE DU PROPRIÉTAIRE NAME AND ADDRESS OF OWNER	CADASTRE -- SUB-DIVISION		TERRAIN LAND	BÂTIMENTS BUILDINGS	VALEUR (DOLLARS SEULEMENT) -- VALUE (DOLLARS ONLY)					ENTRETIEN DES TROUVOIRS MAINTENANCE OF SIDEWALKS PDS. FRONT FT.	VAULTS VOÛTES	RÉSOLUTION REDUCTION No	
		OCCUPATION ET/AND DÉNOMINATION				EXEMPT	CATHOLIQUE CATHOLIC	PROTESTANTE PROTESTANT	NEUTRE NEUTRAL	JEWISH JUIVE				VALEUR TOTALE -- TOTAL VALUE
580019 1943	LOT MC EACHRAN AVENUE ALEXANDER GRANT 1073 - 4 TH AVENUE, VERDUN, QUE.	633	27											
		SUP'T.	P	3 00				3 00				25		
580020 1943	LOT MC EACHRAN AVENUE DO	633	28											
			P	3 00				3 00				25		
580021 1943	LOT MC EACHRAN AVENUE DO	633	29											
			P	3 00				3 00				25		
	<u>RUELLE</u>													
	<u>JEAN TALON</u>													
	<u>RUELLE</u>													
580022 1943	LOT MC EACHRAN AVENUE MAUD ELIZABETH SMITH WIFE S. AS TO P. OF ALBERT HARRY MAKINSON 6257 TERREBONNE	633	95											
		CABINET MAKER P	P	3 50				3 50				25		
580023 1943	LOT MC EACHRAN AVENUE DO	633	96											
			P	3 00				3 00				25		
580024 1943	LOT MC EACHRAN AVENUE DO	633	97											
			P	3 00				3 00				25		

VILLE DE MONTREAL
CITY OF MONTREAL

RÔLE D'ÉVALUATION DES IMMEUBLES POUR L'EXERCICE FINANCIER COMMENÇANT LE 1ER MAI, 1942

VALUATION ROLL OF IMMOVABLE PROPERTY FOR THE FISCAL YEAR COMMENCING 1ST MAY, 1942

RUE MC EACHRAN AVENUE
STREET

ARRONDISSEMENT ÉLECTORAL 37
ELECTORAL DISTRICT

QUARTIER ST-JEAN #58
WARD

5

NO DE COMPTE ACCOUNT No.	SITUATION DE L'IMMEUBLE LOCATION OF PROPERTY	CADASTRE - SUB-DIVISION OCCUPATION ET/AND DÉNOMINATION	VALEUR (DOLLARS SEULEMENT) - VALUE (DOLLARS ONLY)					ENTRETIEN DES TROTTOIRS MAINTENANCE OF SIDEWALKS POS. FRONT FT.	VOÛTES VAULTS	RÉSOLUTION REDUCTION No
			TERRAIN LAND	BÂTIMENTS BUILDINGS	EXEMPT	CATHOLIQUE CATHOLIC	PROTESTANTE PROTESTANT			
		<u>PAR. ST-LAURENT</u>								
580025 1943 SUPPLEMENTARY ROLL	LOT MC EACHRAN AVENUE MAUD ELIZABETH SMITH WIFE S. AS TO P. OF ALBERT HARRY MAKINSON 6257 TERREBONNE	633 98 CABINET MAKER P	3 00				3 00			25
580026 1943 SUPPLEMENTARY ROLL	LOT MC EACHRAN AVENUE DO	633 99 P	3 00				3 00			25
580027	7259 MC EACHRAN AVENUE ROMULUS BRUNET 7259 MC EACHRAN AVENUE	633 100 101 COMPTABLE C	6 50	26 50			33 00			50
580028 1943 SUPPLEMENTARY ROLL	LOT MC EACHRAN AVENUE WILLIAM Y. PARK	633 102 ENGINEER P	3 00				3 00			25
580029 1943 SUPPLEMENTARY ROLL	LOT MC EACHRAN AVENUE FRANK ALLCOCK	633 103 ELECT. P	3 00				3 00			25
580030 1943 SUPPLEMENTARY ROLL	LOT MC EACHRAN AVENUE DO	633 104 P	3 00				3 00			25
	<u>RUELLE</u>									
	<u>OGILVIE</u>									
	<u>RUELLE</u>									

VILLE DE
CITY OF **MONTREAL**

RÔLE D'ÉVALUATION DES IMMEUBLES POUR L'EXERCICE FINANCIER COMMENÇANT LE 1ER MAI, 1942

VALUATION ROLL OF IMMOVABLE PROPERTY FOR THE FISCAL YEAR COMMENCING 1ST MAY, 1942

RUE
STREET

MC EACHRAN AVENUE

ARRONDISSEMENT ÉLECTORAL 37
ELECTORAL DISTRICT

WARD ST-JEAN#58
QUARTIER

6

NO DE COMPTE ACCOUNT No.	SITUATION DE L'IMMEUBLE LOCATION OF PROPERTY	CADASTRE - SUB-DIVISION		VALEUR (DOLLARS SEULEMENT) - VALUE (DOLLARS ONLY)						ENTRETIEN DES TROTTOIRS MAINTENANCE OF SIDEWALKS Pds. FRONT FT.	VAULTS VOTED	RÉSOLUTION REDUCTION No		
		NOM ET ADRESSE DU PROPRIÉTAIRE NAME AND ADDRESS OF OWNER	OCCUPATION ET/AND DÉNOMINATION	TERRAIN LAND	BÂTIMENTS BUILDINGS	EXEMPT	CATHOLIQUE CATHOLIC	PROTESTANTE PROTESTANT	NEUTRE NEUTRAL				JEWISH JUIVE	VALEUR TOTALE - TOTAL VALUE
	<u>RUELLE</u>		<u>PAR. ST-LAURENT</u>											
580031 1943	LOT MC EACHRAN AVENUE ETHEL SHEFLER WIFE OF WILLIAM MATTHEWS	633 148 BOOKKEEPER J		3 50						3 50	26			
580032 1943	LOT MC EACHRAN AVENUE DO	633 149 J		3 50						3 50	26			
580033	LOT MC EACHRAN AVENUE MATILDA CATHERINE ROBINSON WIDOW OF ROBERT ENGLISH STE-MALACHIE D'ORMSTOWN, P.Q.	633 150 P		3 50				3 50			26			
580034	LOT MC EACHRAN AVENUE DO	633 151 P		3 50				3 50			26			
580035	7439-41 MC EACHRAN AVENUE DONAT OUELLETTE 7441 MC EACHRAN AVENUE	633 152 ENTREPRENEUR C		3 00	43 00		46 00				25			
580036	7445-47 MC EACHRAN AVENUE DO	633 153 C		3 00	36 00		39 00				25			
580037 1944	LOT MC EACHRAN AVENUE JAMES AUGUSTIN HICKS 1089 BLEURY	633 154 ELECT. P		3 00				3 00			25			

VILLE DE **MONTREAL**
CITY OF

RÔLE D'ÉVALUATION DES IMMEUBLES POUR L'EXERCICE FINANCIER COMMENÇANT LE 1ER MAI, 1942
VALUATION ROLL OF IMMOVABLE PROPERTY FOR THE FISCAL YEAR COMMENCING 1ST MAY, 1942

RUE MC EACHRAN AVENUE
STREET

ARRONDISSEMENT ÉLECTORAL 37
ELECTORAL DISTRICT

QUARTIER ST-JEAN #58
WARD

7

No DE COMPTE ACCOUNT NO.	SITUATION DE L'IMMEUBLE LOCATION OF PROPERTY NOM ET ADRESSE DU PROPRIÉTAIRE NAME AND ADDRESS OF OWNER	CADASTRE - SUB-DIVISION OCCUPATION ET/AND DÉNOMINATION	VALEUR (DOLLARS SEULEMENT) - VALUE (DOLLARS ONLY)							ENTRETIEN DES TROUVOIRS MAINTENANCE OF SIDEWALKS FRONT FT.	VOÛTES VAULTS	RÉSOLUTION REDUCTION No
			TERRAIN LAND	BÂTIMENTS BUILDINGS	EXEMPT	CATHOLIQUE CATHOLIC	PROTESTANTE PROTESTANT	NEUTRE NEUTRAL	JUIVE JEWISH			
580038 <small>VOIR RÔLE SUPPLÉMENTAIRE SEE SUPPLEMENTARY ROLL</small>	LOT MC EACHRAN AVENUE 1944 JAMES AUGUSTIN HICKS 1089 BLEURY	633 155 ELECT. P	3 00						3 00	25		
580039 <small>VOIR RÔLE SUPPLÉMENTAIRE SEE SUPPLEMENTARY ROLL</small>	7465 LOT MC EACHRAN AVENUE 1943 LOUIS PRUD' HOMME	633 156 VOYAGEUR C	3 00	6000.				6000. 3 00		25	OBJET. N. 42/4431	
580040 <small>VOIR RÔLE SUPPLÉMENTAIRE SEE SUPPLEMENTARY ROLL</small>	LOT MC EACHRAN AVENUE 1943 DO	633 157 C	3 00					3 00		25		
580041 <small>VOIR RÔLE SUPPLÉMENTAIRE SEE SUPPLEMENTARY ROLL</small>	7467 LOT MC EACHRAN AVENUE 1943 DO	633 158 C	3 00	6000.				6000. 3 00		25	OBJET. N. 42/4432	
580042 <small>VOIR RÔLE SUPPLÉMENTAIRE SEE SUPPLEMENTARY ROLL</small>	LOT MC EACHRAN AVENUE 1943 DO	633 159 C	3 00					3 00		25		
580043	LOT MC EACHRAN AVENUE LA CITE DE MONTREAL	633 160 EX	3 00			3 00				25		
580044	LOT MC EACHRAN AVENUE DO	633 161 EX	3 00			3 00				25		
580045	LOT MC EACHRAN AVENUE DO	633 162 EX	3 00			3 00				25		

VILLE DE
CITY OF **MONTREAL**

RÔLE D'ÉVALUATION DES IMMEUBLES POUR L'EXERCICE FINANCIER COMMENÇANT LE 1ER MAI, 1942

VALUATION ROLL OF IMMOVABLE PROPERTY FOR THE FISCAL YEAR COMMENCING 1ST MAY, 1942

RUE MC EACHRAN AVENUE
STREET

ARRONDISSEMENT ÉLECTORAL 37
ELECTORAL DISTRICT

WARD ST-JEAN/58
QUARTIER

8

No DE COMPTE ACCOUNT No.	SITUATION DE L'IMMEUBLE LOCATION OF PROPERTY NOM ET ADRESSE DU PROPRIÉTAIRE NAME AND ADDRESS OF OWNER	CADASTRE - SUB-DIVISION		VALEUR (DOLLARS SEULEMENT) - VALUE (DOLLARS ONLY)					ENTRETIEN DES TROTTOIRS MAINTENANCE OF SIDEWALKS FDS. FRONT FT.	VAULTS VOUTES	RÉSOLUTION REDUCTION NO	
		OCCUPATION ET/AND DÉNOMINATION	TERRAIN LAND	BÂTIMENTS BUILDINGS	EXEMPT	CATHOLIQUE CATHOLIC	PROTESTANTE PROTESTANT	NEUTRE NEUTRAL				JEWISH JUIVE
		<u>PAR. ST-LAURENT</u>										
5800 46	LOT MC EACHRAN AVENUE LA CITE DE MONTREAL	633 163 EX	3 00		3 00					25		
5800 47	LOT MC EACHRAN AVENUE DO	633 164 EX	3 00		3 00					25		
5800 48	LOT MC EACHRAN AVENUE DO	633 165 EX	3 00		3 00					25		
5800 49	LOT MC EACHRAN AVENUE 1943 WICK SATEL	633 166 COMMIS C	3 00			3 00				25		
5800 50	LOT MC EACHRAN AVENUE 1943 DO	633 167 C	3 00			3 00				25		
5800 51	LOT MC EACHRAN AVENUE 1943 AVARICE ABOUD 87 CRAIG OUEST	633 168 N	3 00				3 00			25		
5800 52	LOT MC EACHRAN AVENUE 1943 LOUIS A. DEROME 112 ST-JACQUES OUEST	633 169 DECEDE 2-6-40 C	3 00			3 00				25		
5800 53	LOT MC EACHRAN AVENUE 1943 DO	633 170 C	3 00			3 00				25		

VILLE DE
CITY OF **MONTREAL**

RÔLE D'ÉVALUATION DES IMMEUBLES POUR L'EXERCICE FINANCIER COMMENÇANT LE 1ER MAI, 1942

VALUATION ROLL OF IMMOVABLE PROPERTY FOR THE FISCAL YEAR COMMENCING 1ST MAY, 1942

RUE MC EACHRAN AVENUE
STREET

ARRONDISSEMENT ÉLECTORAL 37
ELECTORAL DISTRICT

QUARTIER ST-JEAN #58
WARD

9

NO DE COMPTE ACCOUNT NO.	SITUATION DE L'IMMEUBLE LOCATION OF PROPERTY NOM ET ADRESSE DU PROPRIÉTAIRE NAME AND ADDRESS OF OWNER	CADASTRE - SUB-DIVISION OCCUPATION ET/AND DÉNOMINATION	VALEUR (DOLLARS SEULEMENT) - VALUE (DOLLARS ONLY)							ENTRETIEN DES TROTTOIRS MAINTENANCE OF SIDEWALKS POS. FRONT ET.	VOÛTES VAULTS	RÉDUCTION REDUCTIONS No
			TERRAIN LAND	BÂTIMENTS BUILDINGS	EXEMPT	CATHOLIQUE CATHOLIC	PROTESTANTE PROTESTANT	NEUTRE NEUTRAL	JUIVE JEWISH			
580054 V.V. RÔLE SUPPLÉMENTAIRE 1943 SEE SUPPLEMENTARY ROLL	LOT MC EACHRAN AVENUE LOUIS A. DEROME 112 ST-JACQUES OUEST	PAR. ST-LAURENT 633 171 DECEDE 2-8-40 C	3 00			3 00					25	
580055 V.V. RÔLE SUPPLÉMENTAIRE 1943 SEE SUPPLEMENTARY ROLL	LOT MC EACHRAN AVENUE DO	633 172 C	3 00			3 00					25	
580056 V.V. RÔLE SUPPLÉMENTAIRE 1943 SEE SUPPLEMENTARY ROLL	LOT MC EACHRAN AVENUE DO	633 173 C	3 00			3 00					25	
580057 V.V. RÔLE SUPPLÉMENTAIRE 1943 SEE SUPPLEMENTARY ROLL	LOT MC EACHRAN AVENUE DO	633 174 C	3 00			3 00					25	
580058	LOT MC EACHRAN AVENUE SUCC. AUGUSTA KROUSE EPOUSE DE AUGUST WALL AUGUST WALL 1/3 GUSTAVE WALL 1/3 LONDON, ONTARIO. EMMA WALL WIFE OF WILLIAM CHESTER 1/3 7293 BIRNAM C/O MRS. A. WALL 7567 MC EACHRAN AVENUE	633 175 LABORER P	3 50				3 50				26	
580059	7567 MC EACHRAN AVENUE DO	633 176 P	3 50	7 50			11 00				26	

RUE
STREET

MC EACHRAN AVENUE

ARRONDISSEMENT ÉLECTORAL 37
ELECTORAL DISTRICTWARD ST-JEAN #58
QUARTIER

No DE COMPTE ACCOUNT No.	SITUATION DE L'IMMEUBLE LOCATION OF PROPERTY NOM ET ADRESSE DU PROPRIÉTAIRE NAME AND ADDRESS OF OWNER	CADASTRE - SUB-DIVISION OCCUPATION ET/AND DÉNOMINATION	VALEUR (DOLLARS SEULEMENT) - VALUE (DOLLARS ONLY)							ENTRETIEN DES TROTTOIRS MAINTENANCE OF SIDEWALKS POS. FRONT FT.	VAULTS VOUTES	RÉSOLUTION REDUCTION No
			TERRAIN LAND	BÂTIMENTS BUILDINGS	VALEUR TOTALE - TOTAL VALUE							
			EXEMPT	CATHOLIQUE CATHOLIC	PROTESTANTE PROTESTANT	NEUTRE NEUTRAL	JEWISH JUIVE					
<u>PAR. ST-LAURENT</u>												
580060	LOT MC EACHRAN AVENUE ESTATE SAMUEL MELNICK FANNIE GLAVASKA (A) WIDOW OF SYMON MELNICK 1/3 FRED MELNICK (A) 2/15 JANE MELNICK (A) 2/15 OLZA MELNICK (A) 2/15 SOFIA MELNICK (A) 2/15 ANNIE MELNICK (A) 2/15 C/O EST. S. MELNICK 7575 MC EACHRAN AVENUE	633 177 J	350					350 (1943/44)	350	26	<i>Cont. no. 1152</i>	
580061	7575 MC EACHRAN AVENUE DO <u>ST-ROCH</u> <u>RUELLE</u>	633 178 J	350	1050				1400 (1943/44)	1400	26	<i>Cont. no. 1152 (7574/44)</i>	
580062	7717 MC EACHRAN AVENUE CHARLES E. COWAN 7717 MC EACHRAN AVENUE	633 261 262 SALESMAN P	650	550				1200		50		
580063	LOT MC EACHRAN AVENUE ADA BLANTHORNE WIFE OF C. F. BLANTHORNE 570 WISEMAN AVENUE, OUTREMONT.	633 263 SHIPPER C	300				300			25		

VILLE DE MONTREAL
CITY OF

RÔLE D'ÉVALUATION DES IMMEUBLES POUR L'EXERCICE FINANCIER COMMENÇANT LE 1ER MAI, 1942
VALUATION ROLL OF IMMOVABLE PROPERTY FOR THE FISCAL YEAR COMMENCING 1ST MAY, 1942

RUE MC EACHRAN AVENUE
STREET

ARRONDISSEMENT ÉLECTORAL 40
ELECTORAL DISTRICT

WARD ST-JEAN #58
QUARTIER

21

NO DE COMPTE ACCOUNT No.	SITUATION DE L'IMMEUBLE LOCATION OF PROPERTY	CADASTRE - SUB-DIVISION OCCUPATION ET/ARD DÉNOMINATION	VALEUR (DOLLARS SEULEMENT) - VALUE (DOLLARS ONLY)					EXEMPTION DES TROTTOIRS MAINTENANCE OF SIDEWALKS POS. FRONT FT.	VAULTS VOTES	REDUCTION REDUCTION No.
			TERRAIN LAND	BÂTIMENTS BUILDINGS	EXEMPT	CATHOLIQUE CATHOLIC	PROTESTANTE PROTESTANT			
580064 VOIR RÔLE SUPPLÉMENTAIRE 1943 SEE SUPPLEMENTARY ROLL	LOT MC EACHRAN AVENUE THOMAS FORTIER 359 AVENUE DE L'ÉPÉE, OUTREMONT.	PAR. ST-LAURENT 633 264 COCHER C	3 00			3 00				25
580065 VOIR RÔLE SUPPLÉMENTAIRE 1943 SEE SUPPLEMENTARY ROLL	LOT MC EACHRAN AVENUE DO	633 265 C	3 00			3 00				25
580066	7739 MC EACHRAN AVENUE EDWIN CHARLES ASHDOWN 7739 MC EACHRAN AVENUE	633 266 MACHINIST P	3 00	3 00			6 00			25
580067 VOIR RÔLE SUPPLÉMENTAIRE 1943 SEE SUPPLEMENTARY ROLL	LOT MC EACHRAN AVENUE BIRNAM REALTY CO. LTD	633 267 N	3 00				3 00			25
580068 VOIR RÔLE SUPPLÉMENTAIRE 1943 SEE SUPPLEMENTARY ROLL	LOT MC EACHRAN AVENUE DO	633 268 N	3 00				3 00			25
580069	7757 MC EACHRAN AVENUE WILLIAM ASHDOWN 7757 MC EACHRAN AVENUE	633 269 MACHINIST P	3 00	5 00			8 00			25
580070	7763 MC EACHRAN AVENUE HENRY BREWIN 7763 MC EACHRAN AVENUE	633 270 PLUMBER P	3 00	3 00			6 00			25

VILLE DE
CITY OF **MONTREAL**

RÔLE D'ÉVALUATION DES IMMEUBLES POUR L'EXERCICE FINANCIER COMMENÇANT LE 1ER MAI, 1942
VALUATION ROLL OF IMMOVABLE PROPERTY FOR THE FISCAL YEAR COMMENCING 1ST MAY, 1942

RUE MC EACHRAN AVENUE
STREET

ARRONDISSEMENT ÉLECTORAL 40
ELECTORAL DISTRICT

WARD ST-JEAN #58
QUARTIER

12

No DE COMPTE ACCOUNT No.	SITUATION DE L'IMMEUBLE LOCATION OF PROPERTY NOM ET ADRESSE DU PROPRIÉTAIRE NAME AND ADDRESS OF OWNER	CADASTRE - SUB-DIVISION OCCUPATION ET/AND DÉNOMINATION	VALEUR (DOLLARS SEULEMENT) - VALUE (DOLLARS ONLY)							ENTRETIEN DES TROTTOIRS MAINTENANCE OF SIDEWALKS POS. FRONT FT.	VAULTS VOÛTES	RÉSOLUTION REDUCTION NO
			TERRAIN LAND	BÂTIMENTS BUILDINGS	EXEMPT	CATHOLIQUE CATHOLIC	PROTESTANTE PROTESTANT	NEUTRE NEUTRAL	JEWISH JUIVE			
		<u>PAR. ST-LAURENT</u>										
5800 71	7769 MC EACHRAN AVENUE EDWARD DEARNALEY 7769 MC EACHRAN AVENUE	633 271 GARDENER P	3 00	3 00				6 00		25		
5800 72	LOT MC EACHRAN AVENUE DO	633 272 P	3 00					3 00		25		
5800 73	LOT MC EACHRAN AVENUE BORIS ROITBURD 916 PRATT AVENUE	633 273 TAILOR J	3 00						3 00	25		
5800 74	LOT MC EACHRAN AVENUE DO	633 274 J	3 00						3 00	25		
5800 75	LOT MC EACHRAN AVENUE LA CITE DE MONTREAL	633 275 EX	3 00		3 00					25		
5800 76	7799 MC EACHRAN AVENUE GEORGE FERGUSON 7799 MC EACHRAN AVENUE	633 276 STAR EMP. P	3 00	11 00				14 00		25		
5800 77	LOT MC EACHRAN AVENUE SAMUEL SHULMAN 1228 ST-URBAIN	633 277 PLUMBER J	3 00						3 00	25		

VILLE DE
CITY OF **MONTREAL**

RÔLE D'ÉVALUATION DES IMMEUBLES POUR L'EXERCICE FINANCIER COMMENÇANT LE 1ER MAI, 1942
VALUATION ROLL OF IMMOVABLE PROPERTY FOR THE FISCAL YEAR COMMENCING 1ST MAY, 1942

RUE MC EACHRAN AVENUE
STREET

ARRONDISSEMENT ÉLECTORAL 40
ELECTORAL DISTRICT

WARD ST-JEAN #58
QUARTIER

13

NO DE COMPTE ACCOUNT NO.	SITUATION DE L'IMMEUBLE LOCATION OF PROPERTY	CADASTRE - SUB-DIVISION		VALEUR (DOLLARS SEULEMENT) - VALUE (DOLLARS ONLY)						ENTRETIEN DES TROTTOIRS MAINTENANCE OF SIDEWALKS Pds. FRONT FT.	VAULTS VOÛTES	RÉDUCTION REDUCTION NO	
		NOM ET ADRESSE DU PROPRIÉTAIRE NAME AND ADDRESS OF OWNER	OCCUPATION ET/AND DÉNOMINATION	TERRAIN LAND	BÂTIMENTS BUILDINGS	EXEMPT	CATHOLIQUE CATHOLIC	PROTESTANTE PROTESTANT	NEUTRE NEUTRAL				JEWISH JUIVE
			<u>PAR. ST-LAURENT</u>										
580078	LOT MC EACHRAN AVENUE ALEXANDER HUND PATERSON 3492 HUTCHISON	633	278	3 00						3 00		25	
580079	7817 MC EACHRAN AVENUE JOHN PRICE 7817 MC EACHRAN AVENUE	633	279	3 00	14 00					17 00		25	
580080	MC EACHRAN AVENUE DO	633	280	3 00	50					3 50		25	
580081	LOT MC EACHRAN AVENUE ISABELLA MC MILLAN WIDOW OF EDWARD ARDLEY	633	281	3 00						3 00		25	
580082	LOT MC EACHRAN AVENUE DO	633	282	3 00						3 00		25	
580083	LOT MC EACHRAN AVENUE DO	633	283	3 00						3 00		25	
580084	LOT MC EACHRAN AVENUE DO	633	284	3 00						3 00		25	
	<u>RUELLE</u>												
	<u>BALL</u>												
	<u>RUELLE</u>												

VILLE DE
CITY OF **MONTREAL**

RÔLE D'ÉVALUATION DES IMMEUBLES POUR L'EXERCICE FINANCIER COMMENÇANT LE 1ER MAI, 1942

VALUATION ROLL OF IMMOVABLE PROPERTY FOR THE FISCAL YEAR COMMENCING 1ST MAY, 1942

RUE MC EACHRAN AVENUE
STREET

ARRONDISSEMENT ÉLECTORAL 40
ELECTORAL DISTRICT

WARD ST-JEAN #58
QUARTIER

14

No DE COMPTE ACCOUNT No.	SITUATION DE L'IMMEUBLE LOCATION OF PROPERTY NOM ET ADRESSE DU PROPRIÉTAIRE NAME AND ADDRESS OF OWNER	CADASTRE - SUB-DIVISION OCCUPATION ET/AND DÉNOMINATION	VALEUR (DOLLARS SEULEMENT) - VALUE (DOLLARS ONLY)						ENTRETIEN DES TROTOIRS MAINTENANCE OF SIDEWALKS Pos. FRONT Ft.	VAULTS VOÛTES	RÉSOLUTION REDUCTION No
			TERRAIN LAND	BÂTIMENTS BUILDINGS	EXEMPT	CATHOLIQUE CATHOLIC	PROTESTANTE PROTESTANT	NEUTRE NEUTRAL			
	<u>RUELLE</u>	<u>PAR. ST-LAURENT</u>									
580085	LOT MC EACHRAN AVENUE ROBERT HARRIS CODE BOX 851 - SMITH FALLS, ONT.	633 354 C.P.R. EMP. P	3 00					3 00			N.S.C.
580086	LOT MC EACHRAN AVENUE DO	633 355 P	3 00					3 00			N.S.C.
580087 VOIR RÔLE SUPPLÉMENTAIRE 1943 SEE SUPPLEMENTARY ROLL	LOT MC EACHRAN AVENUE BIRNAM REALTY CO. LTD	633 356 N	3 00						3 00		N.S.C.
580088 VOIR RÔLE SUPPLÉMENTAIRE 1943 SEE SUPPLEMENTARY ROLL	LOT MC EACHRAN AVENUE DO	633 357 N	3 00						3 00		N.S.C.
580089 VOIR RÔLE SUPPLÉMENTAIRE 1943 SEE SUPPLEMENTARY ROLL	LOT MC EACHRAN AVENUE DO	633 358 N	3 00						3 00		N.S.C.
580090 VOIR RÔLE SUPPLÉMENTAIRE 1943 SEE SUPPLEMENTARY ROLL	LOT MC EACHRAN AVENUE DO	633 359 N	3 00						3 00		N.S.C.
580091 VOIR RÔLE SUPPLÉMENTAIRE 1943 SEE SUPPLEMENTARY ROLL	LOT MC EACHRAN AVENUE DO	633 360 N	3 00						3 00		N.S.C.

VILLE DE
CITY OF **MONTREAL**

RÔLE D'ÉVALUATION DES IMMEUBLES POUR L'EXERCICE FINANCIER COMMENÇANT LE 1ER MAI, 1942
VALUATION ROLL OF IMMOVABLE PROPERTY FOR THE FISCAL YEAR COMMENCING 1ST MAY, 1942

RUE
STREET **MC EACHRAN AVENUE**

ARRONDISSEMENT ÉLECTORAL **40**
ELECTORAL DISTRICT

WARD **ST-JEAN #58**
QUARTIER

17

No DE COMPTE ACCOUNT No.	SITUATION DE L'IMMEUBLE LOCATION OF PROPERTY NOM ET ADRESSE DU PROPRIÉTAIRE NAME AND ADDRESS OF OWNER	CADASTRE - SUB-DIVISION OCCUPATION ET/AND DÉSIGNATION	VALEUR (DOLLARS SEULEMENT) - VALUE (DOLLARS ONLY)					ENTRETIEN DES TROTTOIRS MAINTENANCE OF SIDEWALKS FOL. FRONT FT.	VAULTS VOÛTES	RÉSOLUTION REDUCTION No	
			TERRAIN LAND	BÂTIMENTS BUILDINGS	EXEMPT	VALEUR TOTALE - TOTAL VALUE					
						CATHOLIQUE CATHOLIC	PROTESTANTE PROTESTANT	NEUTRE NEUTRAL	JEWISH JUIVE		
		PAR. ST-LAURENT									
5800 92	LOT MC EACHRAN AVENUE IDA M. WEBSTER 14 - 42 EME AVENUE LACHINE, P.Q.	633 361 SPINSTER P	3 00				3 00				N.S.C.
5800 93	LOT MC EACHRAN AVENUE CHARLES C. WEBSTER 14 - 42 EME AVENUE, LACHINE, P.Q.	633 362 PLUMBER P	3 00				3 00				N.S.C.
5800 94	LOT MC EACHRAN AVENUE IDA WEBSTER 14 - 42 EME AVENUE, LACHINE, P.Q.	633 363 SPINSTER P	3 00				3 00				N.S.C.
5800 95 SEE SUPPLEMENTARY ROLL 1943	LOT MC EACHRAN AVENUE BIRNAM REALTY CO. LTD	633 364 N	3 00					3 00			N.S.C.
5800 96 SEE SUPPLEMENTARY ROLL 1943	LOT MC EACHRAN AVENUE DO	633 365 N	3 00					3 00			N.S.C.
5800 97	LOT MC EACHRAN AVENUE JANE MC CLEMENTS WIFE S. AS TO P. OF GEORGE CAIRNS 684 ST-ROCH	633 366 P	3 00				3 00				N.S.C.

VILLE DE
CITY OF **MONTREAL**

RÔLE D'ÉVALUATION DES IMMEUBLES POUR L'EXERCICE FINANCIER COMMENÇANT LE 1ER MAI, 1942
VALUATION ROLL OF IMMOVABLE PROPERTY FOR THE FISCAL YEAR COMMENCING 1ST MAY, 1942

RUE MC EACHRAN AVENUE
STREET

ARRONDISSEMENT ÉLECTORAL 40
ELECTORAL DISTRICT

WARD ST-JEAN #58
QUARTIER

16

No DE COMPTE ACCOUNT No.	SITUATION DE L'IMMEUBLE LOCATION OF PROPERTY NOM ET ADRESSE DU PROPRIÉTAIRE NAME AND ADDRESS OF OWNER	CADASTRE - SUB-DIVISION OCCUPATION ET/AND DÉNOMINATION	VALEUR (DOLLARS SEULEMENT) - VALUE (DOLLARS ONLY)					ENTRETIEN DES TROTTOIRS MAINTENANCE OF SIDEWALKS FOR FRONT FT.	VAULTS VOÛTES	RESOLUTION REDUCTION No
			TERRAIN LAND	BÂTIMENTS BUILDINGS	EXEMPT	CATHOLIQUE CATHOLIC	PROTESTANTE PROTESTANT			
		PAR. ST-LAURENT								
5800 98	LOT MC EACHRAN AVENUE JANE MC CLEMENTS WIFE S. AS TO P. OF GEORGE CAIRNS 684 ST-ROCH	633 367 P	3 00				3 00			N.S.C.
5800 99	LOT MC EACHRAN AVENUE DO	633 368 P	3 00				3 00			N.S.C.
5801 00	LOT MC EACHRAN AVENUE DO	633 369 P	3 00				3 00			N.S.C.
5801 01 SEE SUPPLEMENTARY ROLL 1943	LOT MC EACHRAN AVENUE JEAN BTE. FORTIN DECEDE 6-1-41	633 370 C	3 00				3 00			N.S.C.
5801 02 SEE SUPPLEMENTARY ROLL 1943	LOT MC EACHRAN AVENUE Mlle CLARA MOUSSEAU	633 371 FILLE MAJEURE C	3 00				3 00			N.S.C.
5801 03 SEE SUPPLEMENTARY ROLL 1943	LOT MC EACHRAN AVENUE BIRNAM REALTY CO. LTD	633 372 N	3 00					3 00		N.S.C.
5801 04 SEE SUPPLEMENTARY ROLL 1943	LOT MC EACHRAN AVENUE DO	633 373 N	3 00					3 00		N.S.C.
5801 05 SEE SUPPLEMENTARY ROLL 1943	LOT MC EACHRAN AVENUE LAWRENCE N. PHELPS	633 374 C.N.R. EMP. P	3 00				3 00			N.S.C.

VILLE DE
CITY OF **MONTREAL**

RÔLE D'ÉVALUATION DES IMMEUBLES POUR L'EXERCICE FINANCIER COMMENÇANT LE 1ER MAI, 1942
VALUATION ROLL OF IMMOVABLE PROPERTY FOR THE FISCAL YEAR COMMENCING 1ST MAY, 1942

RUE MC EACHRAN AVENUE
STREET

ARRONDISSEMENT ÉLECTORAL 40
ELECTORAL DISTRICT

WARD ST-JEAN #58
QUARTIER

17

NO DE COMPTE ACCOUNT No.	SITUATION DE L'IMMEUBLE LOCATION OF PROPERTY	CADASTRE - SUB-DIVISION OCCUPATION ET/AND DÉNOMINATION	VALEUR (DOLLARS SEULEMENT) - VALUE (DOLLARS ONLY)					ENTRETIEN DES TROTTOIRS MAINTENANCE OF SIDEWALKS POS. FRONT FT.	VAULTS VOÛTES	RESOLUTION REDUCTION No	
			TERRAIN LAND	BÂTIMENTS BUILDINGS	VALEUR TOTALE - TOTAL VALUE						
	NOM ET ADRESSE DU PROPRIÉTAIRE NAME AND ADDRESS OF OWNER				EXEMPT	CATHOLIQUE CATHOLIC	PROTESTANTE PROTESTANT	NEUTRE NEUTRAL	JEWISH JUIVE		
580106 ADVE SUPPLEMENTAIRE 1943 SUPPLEMENTARY NO. 1	LOT MC EACHRAN AVENUE LAWRENCE N. PHELPS	<u>PAR. ST-LAURENT</u> 633 375 C.N.R. EMP. P	3 00				3 00			N.S.C.	
580107	LOT MC EACHRAN AVENUE JOHN T. CONNOR BOX 651, MAGOG, QUE.	633 376 ENGRAVER C	3 00			3 00				N.S.C.	
580108	LOT MC EACHRAN AVENUE DO	633 377 C	3 00			3 00				N.S.C.	
	<u>RUELLE</u>										
	<u>BLAIR</u>	<u>**** A E 35 ****</u>									
	<u>RUELLE</u>										
580109	LOT MC EACHRAN AVENUE HENRY PONTING 295 MERTON, ST-LAMBERT, QUE.	633 447 ENGINEER P	2 10				2 10			N.S.C.	
580110	LOT MC EACHRAN AVENUE DO	633 448 P	2 10				2 10			N.S.C.	
580111	LOT MC EACHRAN AVENUE DO	633 449 P	2 10				2 10			N.S.C.	

VILLE DE
CITY OF **MONTREAL**

RÔLE D'ÉVALUATION DES IMMEUBLES POUR L'EXERCICE FINANCIER COMMENÇANT LE 1ER MAI, 1942

VALUATION ROLL OF IMMOVABLE PROPERTY FOR THE FISCAL YEAR COMMENCING 1ST MAY, 1942

RUE
STREET **MC EACHRAN AVENUE**

ARRONDISSEMENT ÉLECTORAL **35**
ELECTORAL DISTRICT

WARD **ST-JEAN #58**
QUARTIER

18

No DE COMPTE ACCOUNT No.	SITUATION DE L'IMMEUBLE LOCATION OF PROPERTY NOM ET ADRESSE DU PROPRIÉTAIRE NAME AND ADDRESS OF OWNER	CADASTRE - SUB-DIVISION		VALEUR (DOLLARS SEULEMENT) - VALUE (DOLLARS ONLY)					ENTRETIEN DES TROUVOIRS MAINTENANCE OF SIDEWALKS POS. FRONT FT.	VAULTS VOÛTES	RÉSOLUTION REDUCTION NO	
		OCCUPATION ET/AND DÉNOMINATION	TERRAIN LAND	BÂTIMENTS BUILDINGS	EXEMPT	CATHOLIQUE CATHOLIC	PROTESTANTE PROTESTANT	NEUTRE NEUTRAL				JEWISH JUIVE
		PAR. ST-LAURENT										
5801 12 FOR RÔLE SUPPLÉMENTAIRE SEE SUPPLEMENTARY ROLL 1943	LOT MC EACHRAN AVENUE FREDERICK SCHMIDT 6254 DE LAROCHE	633 450 BAKER P	210			210					N.S.C.	
5801 13 FOR RÔLE SUPPLÉMENTAIRE SEE SUPPLEMENTARY ROLL 1943	LOT MC EACHRAN AVENUE DO	633 451 P	210			210					N.S.C.	
5801 14 FOR RÔLE SUPPLÉMENTAIRE SEE SUPPLEMENTARY ROLL 1943	LOT MC EACHRAN AVENUE DO	633 452 P	210			210					N.S.C.	
5801 15 FOR RÔLE SUPPLÉMENTAIRE SEE SUPPLEMENTARY ROLL 1943	LOT MC EACHRAN AVENUE HENRY CREGIN 5853 JEANNE MANCE	633 453 CLERK P	210			210					N.S.C.	
5801 16 FOR RÔLE SUPPLÉMENTAIRE SEE SUPPLEMENTARY ROLL 1943	LOT MC EACHRAN AVENUE BIRNAM REALTY CO. LTD	633 454 N	210					210			N.S.C.	
5801 17 FOR RÔLE SUPPLÉMENTAIRE SEE SUPPLEMENTARY ROLL 1943	LOT MC EACHRAN AVENUE DO	633 455 N	210					210			N.S.C.	
5801 18 FOR RÔLE SUPPLÉMENTAIRE SEE SUPPLEMENTARY ROLL 1943	LOT MC EACHRAN AVENUE DO	633 456 N	210					210			N.S.C.	

VILLE DE
CITY OF **MONTREAL**

RÔLE D'ÉVALUATION DES IMMEUBLES POUR L'EXERCICE FINANCIER COMMENÇANT LE 1ER MAI, 1942
VALUATION ROLL OF IMMOVABLE PROPERTY FOR THE FISCAL YEAR COMMENCING 1ST MAY, 1942

RUE MC EACHRAN.
STREET

ARRONDISSEMENT ÉLECTORAL 35
ELECTORAL DISTRICT

WARD ST-JEAN #58
QUARTIER

19

No DE COMPTE ACCOUNT No.	SITUATION DE L'IMMEUBLE LOCATION OF PROPERTY	CADASTRE - SUB-DIVISION		VALEUR (DOLLARS SEULEMENT) - VALUE (DOLLARS ONLY)					ENTRETIEN DES TROTOIRS MAINTENANCE OF SIDEWALKS POS. FRONT FT.	VAULTS VOUTES	RÉSOLUTION REDUCTION No	
		NOM ET ADRESSE DU PROPRIÉTAIRE NAME AND ADDRESS OF OWNER	OCCUPATION ET/AND DÉNOMINATION	TERRAIN LAND	BÂTIMENTS BUILDINGS	EXEMPT	CATHOLIQUE CATHOLIC	PROTESTANTE PROTESTANT				NEUTRE NEUTRAL
580119 VOIR RÔLE SUPPLÉMENTAIRE SEE SUPPLEMENTARY ROLL 1943	LOT MC EACHRAN. AVE. BATES REALTIES LTD.	633	457							210	N.S.C.	
580120	LOT MC EACHRAN AVE. JAMES PERCY LEE STEWART. LENNOXVILLE, QUE.	633	458							210	N.S.C.	
580121 VOIR RÔLE SUPPLÉMENTAIRE SEE SUPPLEMENTARY ROLL 1943	LOT MC EACHRAN AVE. BIRNAM REALTY CO. LTD.	633	459							210	N.S.C.	
580122 VOIR RÔLE SUPPLÉMENTAIRE SEE SUPPLEMENTARY ROLL 1943	LOT MC EACHRAN AVE. DO	633	460							210	N.S.C.	
580123 VOIR RÔLE SUPPLÉMENTAIRE SEE SUPPLEMENTARY ROLL 1944	LOT MC EACHRAN. AVE. ELMIRE MERCIER VVE DE ALPHONSE DENIS DIT VERONNEAU. 279 LAGAUCHETIERE E ST.	633	461							210	N.S.C.	
580124 VOIR RÔLE SUPPLÉMENTAIRE SEE SUPPLEMENTARY ROLL 1944	LOT MC EACHRAN AVE. DO	633	462							210	N.S.C.	
580125	LOT MC EACHRAN AVE. LA CITE DE MONTREAL.	633	463							210	N.S.C.	
580126	LOT MC EACHRAN AVE. DO	633	464							210	N.S.C.	

VILLE DE
CITY OF **MONTREAL**

RÔLE D'ÉVALUATION DES IMMEUBLES POUR L'EXERCICE FINANCIER COMMENÇANT LE 1ER MAI, 1942
VALUATION ROLL OF IMMOVABLE PROPERTY FOR THE FISCAL YEAR COMMENCING 1ST MAY, 1942

RUE
STREET MC EACHRAN AVE.

ARRONDISSEMENT ÉLECTORAL 35
ELECTORAL DISTRICT

WARD ST-JEAN #58
QUARTIER

20

No DE COMPTE ACCOUNT No.	SITUATION DE L'IMMEUBLE LOCATION OF PROPERTY NOM ET ADRESSE DU PROPRIÉTAIRE NAME AND ADDRESS OF OWNER	CADASTRE - SUB-DIVISION		VALEUR (DOLLARS SEULEMENT) - VALUE (DOLLARS ONLY)					ENTRETIEN DES TROTTOIRS MAINTENANCE OF SIDEWALKS Pds. FRONT FT.	VAULTS VOÛTES	RESOLUTION REDUCTION No	
		OCCUPATION ET/AND DÉNOMINATION	TERRAIN LAND	BÂTIMENTS BUILDINGS	EXEMPT	VALEUR TOTALE - TOTAL VALUE						
						CATHOLIQUE CATHOLIC	PROTESTANTE PROTESTANT	NEUTRE NEUTRAL	JEWISH JUIVE			
		<u>PAR ST-LAURENT.</u>										
5801 27	LOT MC EACHRAN AVE. ALPHONSE RACINE. 110 CADILLAC.	633	465	C	2 10							N.S.C.
5801 28	LOT MC EACHRAN AVE. DO	633	466	C	2 10							N.S.C.
5801 29	LOT MC EACHRAN AVE. MIRIAM EMERSON LINCOLN. RODERICK ALLAN LINCOLN. 5916 20 EME AVE, ROSEMONT.	633	467	P TACKMAKER.	2 10			2 10				N.S.C.
5801 30	LOT MC EACHRAN AVE. DO	633	468	P	2 10			2 10				N.S.C.
5801 31	LOT MC EACHRAN AVE. LA CITE DE MONTREAL.	633	469	EX	2 10		2 10					N.S.C.
5801 32	LOT MC EACHRAN AVE. DO	633	470	EX	2 10		2 10					N.S.C.
	<u>RUELLE.</u>											
	<u>AVE ANVERS.</u>											
	<u>RUELLE.</u>											
5801 33	LOT MC EACHRAN AVE, RICHARD STONE. <i>7486 Upper Lachine Rd.</i>	633	540	P COACHMAN.	1 30			1 30				N.S.C.

VILLE DE
CITY OF **MONTREAL**

RÔLE D'ÉVALUATION DES IMMEUBLES POUR L'EXERCICE FINANCIER COMMENÇANT LE 1ER MAI, 1942
VALUATION ROLL OF IMMOVABLE PROPERTY FOR THE FISCAL YEAR COMMENCING 1ST MAY, 1942

RUE MC EACHRAN AVE.
STREET

ARRONDISSEMENT ÉLECTORAL 35
ELECTORAL DISTRICT

WARD ST-JEAN #58
QUARTIER

21

NO DE COMPTE ACCOUNT No.	SITUATION DE L'IMMEUBLE LOCATION OF PROPERTY	CADASTRE - SUB-DIVISION OCCUPATION ET/AND DÉNOMINATION	VALEUR (DOLLARS SEULEMENT) - VALUE (DOLLARS ONLY)						ENTRETIEN DES TROUSSES MAINTENANCE OF SIRWALES POS. FRONT FT.	VAULTS VOGTES	RÉSOLUTION REDUCTION No
			TERRAIN LAND	BÂTIMENTS BUILDINGS	VALEUR TOTALE - TOTAL VALUE						
			EXEMPT	CATHOLIQUE CATHOLIC	PROTESTANTE PROTESTANT	NEUTRE NEUTRAL	JEWISH JUIVE				
PAR ST-LAURENT											
5801 34	LOT MC EACHRAN AVE. RICHARD STONE. <i>7486 Upper Lachine Rd.</i>	633 541 COACHMAN. P		1 30		1 30				N.S.C.	
5801 35 <small>VOIR RÔLE SUPPLÉMENTAIRE 1943</small>	LOT MC EACHRAN AVE. NICOLAI ROTARI. CATHERINA ROTARI.	633 542 C		1 30		1 30				N.S.C.	
5801 36 <small>VOIR RÔLE SUPPLÉMENTAIRE 1943</small>	LOT MC EACHRAN AVE. DO	633 543 C		1 30		1 30				N.S.C.	
5801 37 <small>VOIR RÔLE SUPPLÉMENTAIRE 1943</small>	LOT MC EACHRAN AVE. BIRNAM REALTY CO. LTD.	633 544 N		1 30			1 30			N.S.C.	
5801 38 <small>VOIR RÔLE SUPPLÉMENTAIRE 1943</small>	LOT MC EACHRAN AVE. DO	633 545 N		1 30			1 30			N.S.C.	
5801 39 <small>VOIR RÔLE SUPPLÉMENTAIRE 1943</small>	LOT MC EACHRAN AVE. DO	633 546 N		1 30			1 30			N.S.C.	
5801 40 <small>VOIR RÔLE SUPPLÉMENTAIRE 1943</small>	LOT MC EACHRAN AVE. DO	633 547 N		1 30			1 30			N.S.C.	
5801 41 <small>VOIR RÔLE SUPPLÉMENTAIRE 1943</small>	LOT MC EACHRAN AVE. JOHN MICHAEL QUINN. NAPOLEON ST. CARLETON PLACE, ONT.	633 548 SHIPPER. C		1 30		1 30				N.S.C.	

VILLE DE
CITY OF **MONTREAL**

RÔLE D'ÉVALUATION DES IMMEUBLES POUR L'EXERCICE FINANCIER COMMENÇANT LE 1ER MAI, 1942
VALUATION ROLL OF IMMOVABLE PROPERTY FOR THE FISCAL YEAR COMMENCING 1ST MAY, 1942

RUE MC EACHRAN AVE.
STREET

ARRONDISSEMENT ÉLECTORAL 35
ELECTORAL DISTRICT

WARD ST-JEAN #58
QUARTIER

22

NO DE COMPTE ACCOUNT No.	SITUATION DE L'IMMEUBLE LOCATION OF PROPERTY	CADASTRE - SUB-DIVISION		VALEUR (DOLLARS SEULEMENT) - VALUE (DOLLARS ONLY)						ENTRETIEN DES TROTOIRS MAINTENANCE OF SIDEWALKS PDS. FRONT FT.	VAULTS VOÛTES	RÉDUCTION REDUCTION No
		NOM ET ADRESSE DU PROPRIÉTAIRE NAME AND ADDRESS OF OWNER	OCCUPATION ET/AND DÉNOMINATION	TERRAIN LAND	BÂTIMENTS BUILDINGS	EXEMPT	CATHOLIQUE CATHOLIC	PROTESTANTE PROTESTANT	NEUTRE NEUTRAL			
		<u>PAR ST-LAURENT.</u>										
5801 42 VOIR RÔLE SUPPLÉMENTAIRE SEE SUPPLEMENTARY ROLL 1943	LOT MC EACHRAN AVE. MANUEL MARTINEZ GARCIA (A) PASEO # 268 (BAJOS) VEDADO HAVANA, CUBA.	633	549	CLERK. C	1 30							N.S.C.
5801 43 VOIR RÔLE SUPPLÉMENTAIRE SEE SUPPLEMENTARY ROLL 1943	LOT MC EACHRAN AVE. DO	633	550	C	1 30							N.S.C.
5801 44 VOIR RÔLE SUPPLÉMENTAIRE SEE SUPPLEMENTARY ROLL 1943	LOT MC EACHRAN AVE. DO	633	551	C	1 30							N.S.C.
5801 45 VOIR RÔLE SUPPLÉMENTAIRE SEE SUPPLEMENTARY ROLL 1943	LOT MC EACHRAN AVE. DO	633	552	C	1 30							N.S.C.
5801 46 VOIR RÔLE SUPPLÉMENTAIRE SEE SUPPLEMENTARY ROLL 1943	LOT MC EACHRAN AVE. FERNANDO ■ VILANUEVA. (A)	633	553	C	1 30							N.S.C.
5801 47 VOIR RÔLE SUPPLÉMENTAIRE SEE SUPPLEMENTARY ROLL 1943	LOT MC EACHRAN JANVINO ALVAREZ.	633	554	CIGAR MAKER. C	1 30							N.S.C.
5801 48	LOT MC EACHRAN AVE. ROY PALMER BISSELL. 227 AVE QUERBES, OUTREMONT.	633	555	P	1 30			1 30				N.S.C.
		<u>PAR DE MONTREAL.</u>										
5801 49 VOIR RÔLE SUPPLÉMENTAIRE SEE SUPPLEMENTARY ROLL 1943	LOT MC EACHRAN AVE. BIRNAM REALTY CO. LTD.	633	556	N	1 30			1 30				N.S.C.

VILLE DE
CITY OF **MONTREAL**

RÔLE D'ÉVALUATION DES IMMEUBLES POUR L'EXERCICE FINANCIER COMMENÇANT LE 1ER MAI, 1942
VALUATION ROLL OF IMMOVABLE PROPERTY FOR THE FISCAL YEAR COMMENCING 1ST MAY, 1942

RUE MC EACHRAN AVE.
STREET

ARRONDISSEMENT ÉLECTORAL 35
ELECTORAL DISTRICT

WARD ST-JEAN #58
QUARTIER

23

NO DE COMPTE ACCOUNT No.	SITUATION DE L'IMMEUBLE LOCATION OF PROPERTY	CADASTRE - SUB-DIVISION OCCUPATION ET/AND DÉNOMINATION	VALEUR (DOLLARS SEULEMENT) - VALUE (DOLLARS ONLY)							ENTRETIEN DES TROTTOIRS MAINTENANCE OF SIDEWALKS POS. FRONT FT.	VAULTS VOUTES	RÉSOLUTION REDUCTION No.
			TERRAIN LAND	BÂTIMENTS BUILDINGS	VALEUR TOTALE - TOTAL VALUE							
	NOM ET ADRESSE DU PROPRIÉTAIRE NAME AND ADDRESS OF OWNER				EXEMPT	CATHOLIQUE CATHOLIC	PROTESTANTE PROTESTANT	NEUTRE NEUTRAL	JEWISH JUIVE			
		<u>PAR DE MONTREAL.</u>										
5801 50 SEE SUPPLEMENTARY ROLL 1943	LOT MC EACHRAN AVE. JOACHIN ALONZO TOYO. (A) C/O J.M. SUAREZ, 7222 WISEMAN AVE.	633 557 CIGAR MAKER. C	1 30			1 30					N.S.C.	
5801 51 SEE SUPPLEMENTARY ROLL 1943	LOT MC EACHRAN AVE. BIRNAM REALTY CO. LTD.	633 558 N	1 30					1 30			N.S.C.	
5801 52 SEE SUPPLEMENTARY ROLL 1943	LOT MC EACHRAN AVE. LAURISANO SUAREZO (A)	633 559 C	1 20			1 20					N.S.C.	
5801 53 SEE SUPPLEMENTARY ROLL 1943	LOT MC EACHRAN AVE. DO	633 560 C	1 20			1 20					N.S.C.	
5801 54	LOT MC EACHRAN AVE. MARY MILLS WID OF ALFREDO PEREZ (A) 4804 BOUL. ST-LAURENT.	633 561 C	1 20			1 20					N.S.C.	
5801 55	LOT MC EACHRAN AVE. ALFREDO PEREZ. (A) (DECEDE 21-8-40) 4804 BOUL. ST-LAURENT.	633 562 C	1 20			1 20					N.S.C.	
5801 56	LOT MC EACHRAN AVE. POLLY SHNEIDERMAN WIFE OF ELIAS SHNEIDERMAN. 484 AVE CHAMPAGNEUR, OUTREMONT.	633 563 J	1 20					1 20			N.S.C.	
	<u>RUELLE.</u>											
	<u>HOWARD AVE.</u>											

VILLE DE
CITY OF **MONTREAL**

RÔLE D'ÉVALUATION DES IMMEUBLES POUR L'EXERCICE FINANCIER COMMENÇANT LE 1ER MAI, 1942
VALUATION ROLL OF IMMOVABLE PROPERTY FOR THE FISCAL YEAR COMMENCING 1ST MAY, 1942

RUE MC EACHRAN AVE.
STREET

ARRONDISSEMENT ÉLECTORAL 35
ELECTORAL DISTRICT

WARD ST-JEAN #58
QUARTIER

24

NO DE COMPTE ACCOUNT No.	SITUATION DE L'IMMEUBLE LOCATION OF PROPERTY	CADASTRE - SUB-DIVISION		VALEUR (DOLLARS SEULEMENT) - VALUE (DOLLARS ONLY)						ENTRETIEN DES TROTTOIRS MAINTENANCE OF SIDEWALKS POS. FRONT FT.	VAULTES VOÛTES	RESOLUTION REDUCTION No	
		NOM ET ADRESSE DU PROPRIÉTAIRE NAME AND ADDRESS OF OWNER	OCCUPATION ET/AND DÉNOMINATION	TERRAIN LAND	BÂTIMENTS BUILDINGS	EXEMPT	CATHOLIQUE CATHOLIC	PROTESTANTE PROTESTANT	NEUTRE NEUTRAL				JEWISH JUIVE
			<u>PAR DE MONTREAL.</u>										
	<u>HOWARD AVE.</u>												
	<u>RUELLE.</u>												
			<u>PAR ST-LAURENT.</u>										
	<u>RUELLE.</u>												
5801 57 SEE SUPPLEMENTARY ROLL 1943	LOT MC EACHRAN AVE. BIRNAM REALTY CO. LTD.	633	604	N	1 00					1 00		N.S.C.	
5801 58	LOT MC EACHRAN AVE. 8447 LAJUNESSE. <i>Miss Eliza Ostrout</i> <i>8447 Lajunesse</i>	633	605	<i>Spinster</i> C	1 00		1 00					N.S.C.	
5801 59	LOT MC EACHRAN AVE. DO	633	606	C	1 00		1 00					N.S.C.	
5801 60 SEE SUPPLEMENTARY ROLL 1943	LOT MC EACHRAN AVE. SARAH WEINSTEIN.	633	607	SPINSTER. J	1 00					1 00		N.S.C.	
5801 61 SEE SUPPLEMENTARY ROLL 1943	LOT MC EACHRAN AVE. BIRNAM REALTY CO. LTD.	633	608	N	1 00					1 00		N.S.C.	
5801 62 SEE SUPPLEMENTARY ROLL 1943	LOT MC EACHRAN AVE. JOHN MACARTNEY. WEARTON ONT.	633	609	BOOKKEEPER. P	1 00					1 00		N.S.C.	

VILLE DE
CITY OF **MONTREAL**

RÔLE D'ÉVALUATION DES IMMEUBLES POUR L'EXERCICE FINANCIER COMMENÇANT LE 1ER MAI, 1942
VALUATION ROLL OF IMMOVABLE PROPERTY FOR THE FISCAL YEAR COMMENCING 1ST MAY, 1942

RUE MC EACHRAN AVE.
STREET

ARRONDISSEMENT ÉLECTORAL 35
ELECTORAL DISTRICT

WARD ST-JEAN #58
QUARTIER

25

No DE COMPTE ACCOUNT No.	SITUATION DE L'IMMEUBLE LOCATION OF PROPERTY	CADASTRE - SUB-DIVISION	VALEUR (DOLLARS SEULEMENT) - VALUE (DOLLARS ONLY)							ENTRAÏEN DES TROTTOIRS MAINTENANCE OF SIDEWALKS POS. FRONT FT.	VAULTS VOÛTES	RÉSOLUTION REDUCTION No	
			NOM ET ADRESSE DU PROPRIÉTAIRE NAME AND ADDRESS OF OWNER	OCCUPATION ET/AND DÉNOMINATION	TERRAIN LAID	BÂTIMENTS BUILDINGS	VALEUR TOTALE - TOTAL VALUE						
EXEMPT	CATHOLIQUE CATHOLIC	PROTESTANTE PROTESTANT					NEUTRE NEUTRAL	JEWISH JUIVE					
5801 63 SOLE SUPPLEMENTAIRE SEE SUPPLEMENTARY ROLL 1943	LOT MC EACHRAN AVE. SARAH ESTER ALLAN WIFE OF THOMAS JAMES WALSH. 1052 LAURIER OUEST.	633 610	PAR ST-LAURENT.										
		TEL OPER. P		1 00				1 00				N.S.C.	
5801 64 SOLE SUPPLEMENTAIRE SEE SUPPLEMENTARY ROLL 1943	LOT MC EACHRAN AVE. DO	633 611											
		P		1 00				1 00				N.S.C.	
5801 65 SOLE SUPPLEMENTAIRE SEE SUPPLEMENTARY ROLL 1943	LOT MC EACHRAN AVE. HORACE BEAUMONT. C/O DOMINION OIL CLOTH CO. 2192 STE-CATHERINE EST.	633 612											
		CHIEF CLERK. C		1 00			1 00					N.S.C.	
5801 66 SOLE SUPPLEMENTAIRE SEE SUPPLEMENTARY ROLL 1943	LOT MC EACHRAN AVE. ERNEST W. EVANS.	633 613											
		P		1 00				1 00				N.S.C.	
5801 67	LOT MC EACHRAN AVE. MARGARET EMSWOOD MADDEN WID OF WALTER WOOD. 2264 DAVIDSON. BRONX NEW YORK, U.S.A.	633 614											
		C		1 00				1 00				N.S.C.	
5801 68 SOLE SUPPLEMENTAIRE SEE SUPPLEMENTARY ROLL 1943	LOT MC EACHRAN AVE. ANTONY RUPERT ANJO. (A) C/O HOLT RENFREW CO. TORONTO, ONT.	633 615											
		C		1 00				1 00				N.S.C.	
5801 69 SOLE SUPPLEMENTAIRE SEE SUPPLEMENTARY ROLL 1943	LOT MC EACHRAN AVE. DO	633 616											
		C		1 00				1 00				N.S.C.	

VILLE DE
CITY OF **MONTREAL**

RÔLE D'ÉVALUATION DES IMMEUBLES POUR L'EXERCICE FINANCIER COMMENÇANT LE 1ER MAI, 1942
VALUATION ROLL OF IMMOVABLE PROPERTY FOR THE FISCAL YEAR COMMENCING 1ST MAY, 1942

RUE MC EACHRAN AVE.
STREET

ARRONDISSEMENT ÉLECTORAL 35
ELECTORAL DISTRICT

WARD ST-JEAN #58
QUARTIER

26

No DE COMPTE ACCOUNT NO.	SITUATION DE L'IMMEUBLE LOCATION OF PROPERTY NON ET ADRESSE DU PROPRIÉTAIRE NAME AND ADDRESS OF OWNER	CADASTRE — SUB-DIVISION		VALEUR (DOLLARS SEULEMENT) — VALUE (DOLLARS ONLY)					ENTRETIEN DES TROTOIRS MAINTENANCE OF SIDEWALKS POS. FRONT FT.	VAULTS VOUTES	RÉSOLUTION REDUCTION %
		OCCUPATION ET/AND DÉNOMINATION	TERRAIN LAND	BÂTIMENTS BUILDINGS	EXEMPT	CATHOLIQUE CATHOLIC	PROTESTANTE PROTESTANT	NEUTRE NEUTRAL			
		<u>PAR ST-LAURENT.</u>									
5801 70	LOT MC EACHRAN AVE. MARY DOUGLAS VVE DE JOHN PEARSONS. 7545 AVE QUERBES.	633	617	C	1 00						N.S.C.
5801 71	LOT MC EACHRAN AVE. DO	633	618	C	1 00						N.S.C.
5801 72	LOT MC EACHRAN AVE. DO	633	P619	C	50						N.S.C.
5801 73	LOT MC EACHRAN AVE. BIRNAM REALTY CO. LTD.	633	P619	N	50			50			N.S.C.
5801 74	LOT MC EACHRAN AVE. DO	633	620	N	1 00			1 00			N.S.C.
5801 75	LOT MC EACHRAN AVE. DO	633	621	N	1 00			1 00			N.S.C.
5801 76	LOT MC EACHRAN AVE. EUCLIDE EDOUARD DUVERGER, 1466 ST-DENIS.	633	622	C	1 00			1 00			N.S.C.
5801 77	LOT MC EACHRAN AVE. DO	633	623	C	1 00			1 00			N.S.C.

VILLE DE
CITY OF **MONTREAL**

RÔLE D'ÉVALUATION DES IMMEUBLES POUR L'EXERCICE FINANCIER COMMENÇANT LE 1ER MAI, 1942
VALUATION ROLL OF IMMOVABLE PROPERTY FOR THE FISCAL YEAR COMMENCING 1ST MAY, 1942

RUE MC EACHRAN AVE.
STREET

ARRONDISSEMENT ÉLECTORAL 35
ELECTORAL DISTRICT

WARD ST-JEAN #58
QUARTIER

27

No DE COMPTE ACCOUNT No.	SITUATION DE L'IMMEUBLE LOCATION OF PROPERTY NOM ET ADRESSE DU PROPRIETAIRE NAME AND ADDRESS OF OWNER	CADASTRE — SUB-DIVISION OCCUPATION ET/AND DENOMINATION	VALEUR (DOLLARS SEULEMENT) — VALUE (DOLLARS ONLY)					ENTRETIEN DES TROIS MONTRE MAINTENANCE OF SIDEWALKS POS. FRONT FT.	VAULTS VOUTES	RÉSOLUTION REDUCTION No	
			TERRAIN LAND	BÂTIMENTS BUILDINGS	VALEUR TOTALE — TOTAL VALUE						
					EXEMPT	CATHOLIQUE CATHOLIC	PROTESTANTE PROTESTANT	NEUTRE NEUTRAL	JEWISH JUIVE		
		<u>PAR ST-LAURENT.</u>									
580178	LOT MC EACHRAN AVE. EUCLIDE EDOUARD DUVERGER, 1466 ST-DENIS.	633 624 OPTICIEN. C	100			100					N.S.C.
580179	LOT MC EACHRAN AVE. BENNETT GILLIS, 4446 4TH AVE OUEST, VANCOUVER. B.C.	633 625 CARPENTER. C	100			100					N.S.C.
580180	LOT MC EACHRAN AVE. DO	633 626 C	100			100					N.S.C.
580181	LOT MC EACHRAN AVE. DO	633 627 C	100			100					N.S.C.
580182	LOT MC EACHRAN AVE. DO	633 628 C	100			100					N.S.C.
580183	LOT MC EACHRAN AVE. DO	633 629 C	100			100					N.S.C.
580184	LOT MC EACHRAN AVE. DO	633 630 C	100			100					N.S.C.
580185	LOT MC EACHRAN AVE. DO	633 631 C	100			100					N.S.C.

580192 (1943/44)

Site de Montréal

VILLE DE MONTREAL
CITY OF MONTREAL

RÔLE D'ÉVALUATION DES IMMEUBLES POUR L'EXERCICE FINANCIER COMMENÇANT LE 1ER MAI, 1942
VALUATION ROLL OF IMMOVABLE PROPERTY FOR THE FISCAL YEAR COMMENCING 1ST MAY, 1942

RUE MC EACHRAN AVE.
STREET

ARRONDISSEMENT ÉLECTORAL 35
ELECTORAL DISTRICT

WARD ST-JEAN #58
QUARTIER

28

NO DE COMPTE ACCOUNT No.	SITUATION DE L'IMMEUBLE LOCATION OF PROPERTY NOM ET ADRESSE DU PROPRIÉTAIRE NAME AND ADDRESS OF OWNER	CADASTRE - SUB-DIVISION OCCUPATION ET/AND DÉSIGNATION	VALEUR (DOLLARS SEULEMENT) - VALUE (DOLLARS ONLY)							ENTRAÏEN DES TROTTOIRS MAINTENANCE OF SIDEWALKS PDS. FRONT FT.	VAULTS VOÛTES	RÉSOLUTION REDUCTION No
			TERRAIN LAND	BÂTIMENTS BUILDINGS	VALEUR TOTALE - TOTAL VALUE							
			EXEMPT	CATHOLIQUE CATHOLIC	PROTESTANTE PROTESTANT	NEUTRE NEUTRAL	JEWISH JUIVE					
			<u>PAR ST-LAURENT.</u>									
580186	LOT MC EACHRAN AVE. BENNETT GILLIS. 4446 4TH AVE OUEST. VANCOUVER, B.C.	633 632 CARPENTER. C	1 00			1 00					N.S.C.	
580187	LOT MC EACHRAN AVE. DO	633 633 C	1 00			1 00					N.S.C.	
580188	LOT MC EACHRAN AVE. DO	633 634 C	1 00			1 00					N.S.C.	
580189	LOT MC EACHRAN AVE. 1943 JAMES R. FORBES. 12 JASMINE TERRACE. ABERDEEN SCOTLAND.	633 635 GENT. P	1 00				1 00				N.S.C.	
580190	LOT MC EACHRAN AVE. 1943 DO	633 636 P	1 00				1 00				N.S.C.	
580191	LOT MC EACHRAN AVE. 1943 DO	633 637 P	1 00				1 00				N.S.C.	
580192	LOT MC EACHRAN AVE. <i>Janca R. Forbes</i> <i>12 Jasmine Terrace</i> <i>Aberdeen Scotland</i>	633 638 C. P	1 00			100. (1943/44)		1 00			N.S.C.	Cont. No. 1078
580193	LOT MC EACHRAN AVE. 1943 ANTOINETTE BARRETTE VVE DE EDOUARD BOISMENU. 1/2 8172 QUÉBEC. CÉCILE CHABOT EPSE DE HERMENEGILDE SURPRENANT. 1/4 MARIE MARTHE CHABOT. 1/4 A/S 6810 DE CHATEAUBRIAND. <i>8194 Berri</i>	633 639 C	1 00				1 00				N.S.C.	

VILLE DE
CITY OF **MONTREAL**

RÔLE D'ÉVALUATION DES IMMEUBLES POUR L'EXERCICE FINANCIER COMMENÇANT LE 1ER MAI, 1942
VALUATION ROLL OF IMMOVABLE PROPERTY FOR THE FISCAL YEAR COMMENCING 1ST MAY, 1942

RUE MC EACHRAN AVE.
STREET

ARRONDISSEMENT ÉLECTORAL 35
ELECTORAL DISTRICT

WARD ST-JEAN #58
QUARTIER

29

NO DE COMPTE ACCOUNT No.	SITUATION DE L'IMMEUBLE LOCATION OF PROPERTY NOM ET ADRESSE DU PROPRIÉTAIRE NAME AND ADDRESS OF OWNER	CADASTRE - SUB-DIVISION OCCUPATION ET/AND DÉNOMINATION	VALEUR (DOLLARS SEULEMENT) - VALUE (DOLLARS ONLY)					ENTRETIEN DES TROTTOIRS MAINTENANCE OF SIDEWALKS Pds. FRONT FT.	VAULTS VOÛTES	RÉSOLUTION REDUCTION No
			TERRAIN LAND	BÂTIMENTS BUILDINGS	EXEMPT	VALEUR TOTALE - TOTAL VALUE				
						CATHOLIQUE CATHOLIC	PROTESTANTE PROTESTANT	NEUTRE NEUTRAL	JEWISH JUIVE	
5801 94	LOT MC EACHRAN AVE. ANTOINETTE BARRETTE VVE DE EDOUARD BOISMENU. 1/2 8172 QUÉBEC. CÉCILE CHABOT EPSE DE HERMENEGILDE SURPRENANT. 1/4 MARIE MARTHE CHABOT. 1/4 A/S 6810 DE CHATEAUBRIAND. <i>8194 Berri</i>	<u>PAR ST-LAURENT.</u> 533 640 C	100			100				N.S.C.
5801 95	LOT MC EACHRAN AVE. LOUIS COHEN. C/O IDEAL PERFECT PAD LTD. 961 DE L'INSPECTEUR. <u>RUELLE.</u> <u>BOUL. CRÉMAZIE.</u>	533 641 MERCHANT. J	100					100		N.S.C.
		<u>----- B I R N A M -----</u>								
		<u>---- A. E. 35 ----</u>								

VILLE DE
CITY OF **MONTREAL**

RÔLE D'ÉVALUATION DES IMMEUBLES POUR L'EXERCICE FINANCIER COMMENÇANT LE 1ER MAI, 1942
VALUATION ROLL OF IMMOVABLE PROPERTY FOR THE FISCAL YEAR COMMENCING 1ST MAY, 1942

RUE BIRNAM.
STREET

ARRONDISSEMENT ÉLECTORAL 35
ELECTORAL DISTRICT

WARD ST-JEAN #53
QUARTIER

30

No DE COMPTE ACCOUNT No.	SITUATION DE L'IMMEUBLE LOCATION OF PROPERTY	CADASTRE - SUR-DIVISION OCCUPATION ET/AND DÉNOMINATION	VALEUR (DOLLARS SEULEMENT) - VALUE (DOLLARS ONLY)						ENTRETIEN DES TRONÇONS MAINTENANCE OF SIDEWALKS POS. FRONT FT.	VAULTS VOÛTES	RÉOLUTION REDUCTION No
			TERRAIN LAND	BÂTIMENTS BUILDINGS	EXEMPT	CATHOLIQUE CATHOLIC	PROTESTANTE PROTESTANT	NEUTRE NEUTRAL			
	<u>BOUL. CREMAZIE.</u>	<u>PAR ST-LAURENT.</u>									
	<u>RUELLE.</u>										
5801 96	LOT BIRNAM. DONAT ALARIE. 583 FULLUM.	633 680 COMMIS. C	1 10				1 10				N.S.C.
5801 97	LOT BIRNAM. DO	633 679 C	1 10		1 10		1 10				N.S.C.
5801 98	LOT BIRNAM. DO	633 678 C	1 10				1 10				N.S.C.
5801 99	LOT BIRNAM. DO	633 677 C	1 10				1 10				N.S.C.
5802 00	LOT BIRNAM. DO	633 676 C	1 10				1 10				N.S.C.
5802 01	LOT BIRNAM. MARY WINNIFRED HARVEY WIFE OF HERBERT JAMES HANCOCK. 80 ST-MICHEL ROAD. HALTON. P.O. ST-VITAL MAN.	633 675 CLERK. P	1 10				1 10				N.S.C.
5802 02	LOT BIRNAM. BIRNAM REALTY CO. LTD.	533 674 N	1 10						1 10		N.S.C.

VILLE DE
CITY OF **MONTREAL**

RÔLE D'ÉVALUATION DES IMMEUBLES POUR L'EXERCICE FINANCIER COMMENÇANT LE 1ER MAI, 1942
VALUATION ROLL OF IMMOVABLE PROPERTY FOR THE FISCAL YEAR COMMENCING 1ST MAY, 1942

RUE BIRNAM.
STREET

ARRONDISSEMENT ÉLECTORAL 35
ELECTORAL DISTRICT

WARD ST-JEAN #58
QUARTIER

31

No DE COMPTE ACCOUNT No.	SITUATION DE L'IMMEUBLE LOCATION OF PROPERTY	CADASTRE - SUB-DIVISION OCCUPATION ET/AND DÉNOMINATION	VALEUR (DOLLARS SEULEMENT) - VALUE (DOLLARS ONLY)					ENTRETIEN DES TRACÉES MAINTENANCE OF SIDEWALKS Pds. FRONT FT.	VAULTS VOÛTES	RÉSOLUTION REDUCTION No
			TERRAIN LAND	BÂTIMENTS BUILDINGS	EXEMPT	CATHOLIQUE CATHOLIC	PROTESTANTE PROTESTANT			
		<u>PAR ST-LAURENT.</u>								
380203 VOIR RÔLE SUPPLÉMENTAIRE SEE SUPPLEMENTARY ROLL 1943	LOT BIRNAM. RICHARD MATHER. 137 CORNWALL. TOWN OF MT-ROYAL.	633 673 ELECT ENG. P	1 10				1 10			N.S.C.
580204 VOIR RÔLE SUPPLÉMENTAIRE SEE SUPPLEMENTARY ROLL 1943	LOT BIRNAM. DO	633 672 P	1 10				1 10			N.S.C.
580205 VOIR RÔLE SUPPLÉMENTAIRE SEE SUPPLEMENTARY ROLL 1943	LOT BIRNAM DO	633 671 P	1 10				1 10			N.S.C.
580206 VOIR RÔLE SUPPLÉMENTAIRE SEE SUPPLEMENTARY ROLL 1943	LOT BIRNAM. DO	633 670 P	1 10				1 10			N.S.C.
580207 VOIR RÔLE SUPPLÉMENTAIRE SEE SUPPLEMENTARY ROLL 1943	LOT BIRNAM. EDWARD THOMAS MATHER. 137 CORNWALL. TOWN OF MT-ROYAL.	633 669 ACC'T. P	1 10				1 10			N.S.C.
580208 VOIR RÔLE SUPPLÉMENTAIRE SEE SUPPLEMENTARY ROLL 1943	LOT BIRNAM. DO	633 668 P	1 10				1 10			N.S.C.
580209 VOIR RÔLE SUPPLÉMENTAIRE SEE SUPPLEMENTARY ROLL 1943	LOT BIRNAM. DO	633 667 P	1 10				1 10			N.S.C.
580210 VOIR RÔLE SUPPLÉMENTAIRE SEE SUPPLEMENTARY ROLL 1943	LOT BIRNAM. DO	633 666 P	1 10				1 10			N.S.C.

VILLE DE
CITY OF **MONTREAL**

RÔLE D'ÉVALUATION DES IMMEUBLES POUR L'EXERCICE FINANCIER COMMENÇANT LE 1ER MAI, 1942

VALUATION ROLL OF IMMOVABLE PROPERTY FOR THE FISCAL YEAR COMMENCING 1ST MAY, 1942

RUE BIRNAM.
STREET

ARRONDISSEMENT ÉLECTORAL 35
ELECTORAL DISTRICT

WARD ST-JEAN #58
QUARTIER

32

No DE COMPTE ACCOUNT NO.	SITUATION DE L'IMMEUBLE LOCATION OF PROPERTY	CADASTRE - SUB-DIVISION OCCUPATION ET/AND DÉNOMINATION	TERRAIN LAND	BÂTIMENTS BUILDINGS	VALEUR (DOLLARS SEULEMENT) - VALUE (DOLLARS ONLY)					ENTRETIEN DES TROTTOIRS MAINTENANCE OF SIDEWALKS FDS. FRONT FT.	VAULTS VOÛTES	RÉSOLUTION REDUCTION No
					EXEMPT	CATHOLIQUE CATHOLIC	PROTESTANTE PROTESTANT	NEUTRE NEUTRAL	JEWISH JUIVE			
		<u>PAR ST-LAURENT.</u>										
580211 VOIR RÔLE SUPPLÉMENTAIRE SEE SUPPLEMENTARY ROLL 1943	LOT BIRNAM. EDWARD THOMAS MATHER. 137 CORNWALL. TOWN OF MT-ROYAL.	633 665 ACC'T. P	1 10				1 10				N.S.C.	
580212 VOIR RÔLE SUPPLÉMENTAIRE SEE SUPPLEMENTARY ROLL 1943	LOT BIRNAM. DO	633 664 P	1 10				1 10				N.S.C.	
580213 VOIR RÔLE SUPPLÉMENTAIRE SEE SUPPLEMENTARY ROLL 1943	LOT BIRNAM. BIRNAM REALTY CO. LTD.	633 663 N	1 10					1 10			N.S.C.	
580214 VOIR RÔLE SUPPLÉMENTAIRE SEE SUPPLEMENTARY ROLL 1943	LOT BIRNAM. DO	633 662 N	1 10					1 10			N.S.C.	
580215 VOIR RÔLE SUPPLÉMENTAIRE SEE SUPPLEMENTARY ROLL 1943	LOT BIRNAM. DO	633 661 N	1 10					1 10			N.S.C.	
580216 VOIR RÔLE SUPPLÉMENTAIRE SEE SUPPLEMENTARY ROLL 1943	LOT BIRNAM. DO	633 660 N	1 10					1 10			N.S.C.	
580217 VOIR RÔLE SUPPLÉMENTAIRE SEE SUPPLEMENTARY ROLL 1943	LOT BIRNAM. DO	633 659 N	1 10					1 10			N.S.C.	
580218 VOIR RÔLE SUPPLÉMENTAIRE SEE SUPPLEMENTARY ROLL 1943	LOT BIRNAM. DO	633 658 N	1 10					1 10			N.S.C.	
580219 VOIR RÔLE SUPPLÉMENTAIRE SEE SUPPLEMENTARY ROLL 1943	LOT BIRNAM. DO	633 657 N	1 10					1 10			N.S.C.	

VILLE DE
CITY OF **MONTREAL**

RÔLE D'ÉVALUATION DES IMMEUBLES POUR L'EXERCICE FINANCIER COMMENÇANT LE 1ER MAI, 1942
VALUATION ROLL OF IMMOVABLE PROPERTY FOR THE FISCAL YEAR COMMENCING 1ST MAY, 1942

RUE BIRNAM.
STREET

ARRONDISSEMENT ÉLECTORAL 35
ELECTORAL DISTRICT

WARD ST-JEAN #58
QUARTIER

33

No DE COMPTE ACCOUNT No.	SITUATION DE L'IMMEUBLE LOCATION OF PROPERTY NOM ET ADRESSE DU PROPRIÉTAIRE NAME AND ADDRESS OF OWNER	CADASTRE - SUB-DIVISION		VALEUR (DOLLARS SEULEMENT) - VALUE (DOLLARS ONLY)						ENTRETIEN DES TROTOIRS MAINTENANCE OF SIDEWALKS POS. FRONT ET	VAULTS VOÛTES	RÉSOLUTION REDUCTION No
		OCCUPATION ET/AND DÉNOMINATION	TERRAIN LAND	BÂTIMENTS BUILDINGS	EXEMPT	CATHOLIQUE CATHOLIC	PROTESTANTE PROTESTANT	NEUTRE NEUTRAL	JEWISH JUIVE			
580220 VOIR RÔLE SUPPLÉMENTAIRE SEE SUPPLEMENTARY ROLL 1943	LOT BIRNAM. BIRNAM REALTY CO. LTD.	633 656 N	1 10					1 10			N.S.C.	
582021 VOIR RÔLE SUPPLÉMENTAIRE SEE SUPPLEMENTARY ROLL 1943	LOT BIRNAM. DO	633 655 N	1 10					1 10			N.S.C.	
580222 VOIR RÔLE SUPPLÉMENTAIRE SEE SUPPLEMENTARY ROLL 1943	LOT BIRNAM. DO	633 654 N	1 10					1 10			N.S.C.	
580223 VOIR RÔLE SUPPLÉMENTAIRE SEE SUPPLEMENTARY ROLL 1943	LOT BIRNAM. DO	633 653 N	1 10					1 10			N.S.C.	
580224 VOIR RÔLE SUPPLÉMENTAIRE SEE SUPPLEMENTARY ROLL 1943	LOT BIRNAM. DO	633 652 N	1 10					1 10			N.S.C.	
580225	LOT BIRNAM. EDWARD JAMES HUNT. 936 BUSSY LANE.	633 651 ACC'T. P	1 10					1 10			N.S.C.	
580226 VOIR RÔLE SUPPLÉMENTAIRE SEE SUPPLEMENTARY ROLL 1943	LOT BIRNAM. BIRNAM REALTY CO. LTD.	633 650 N	1 10					1 10			N.S.C.	
580227 VOIR RÔLE SUPPLÉMENTAIRE SEE SUPPLEMENTARY ROLL 1943	LOT BIRNAM. DO	633 649 N	1 10					1 10			N.S.C.	
580228 VOIR RÔLE SUPPLÉMENTAIRE SEE SUPPLEMENTARY ROLL 1943	LOT BIRNAM. DO	633 648 N	1 10					1 10			N.S.C.	

VILLE DE
CITY OF **MONTREAL**

RÔLE D'ÉVALUATION DES IMMEUBLES POUR L'EXERCICE FINANCIER COMMENÇANT LE 1ER MAI, 1942
VALUATION ROLL OF IMMOVABLE PROPERTY FOR THE FISCAL YEAR COMMENCING 1ST MAY, 1942

RUE BIRNAM.
STREET

ARRONDISSEMENT ÉLECTORAL 35
ELECTORAL DISTRICT

WARD ST-JEAN #58
QUARTIER

34

No DE COMPTE ACCOUNT No.	SITUATION DE L'IMMEUBLE LOCATION OF PROPERTY	CADASTRE - SUB-DIVISION		VALEUR (DOLLARS SEULEMENT) - VALUE (DOLLARS ONLY)						ENTRETIEN DES TROTTOIRS MAINTENANCE OF SIDEWALKS POS. FRONT PT.	VAULTS VOÛTES	RÉSOLUTION REDUCTION No	
		NOM ET ADRESSE DU PROPRIÉTAIRE NAME AND ADDRESS OF OWNER	OCCUPATION ET/AND DÉNOMINATION	TERRAIN LAND	BÂTIMENTS BUILDINGS	EXEMPT	CATHOLIQUE CATHOLIC	PROTESTANTE PROTESTANT	NEUTRE NEUTRAL				JEWISH JUIVE
580229 VOIR RÔLE SUPPLÉMENTAIRE SEE SUPPLEMENTARY ROLL 1943	LOT BIRNAM. BIRNAM REALTY CO. LTD.	633	647 N R	1	10				1	10		N.S.C.	
580230 VOIR RÔLE SUPPLÉMENTAIRE SEE SUPPLEMENTARY ROLL 1943	LOT BIRNAM. DO	633	646 N	1	10				1	10		N.S.C.	
580231 VOIR RÔLE SUPPLÉMENTAIRE SEE SUPPLEMENTARY ROLL 1943	LOT BIRNAM. DO	633	645 N	1	10				1	10		N.S.C.	
580232 VOIR RÔLE SUPPLÉMENTAIRE SEE SUPPLEMENTARY ROLL 1943	LOT BIRNAM. DO	633	644 N	1	10				1	10		N.S.C.	
580233 VOIR RÔLE SUPPLÉMENTAIRE SEE SUPPLEMENTARY ROLL 1943	LOT BIRNAM. BLANCHE VIRGINIE BRAULT VVE DE HENRI JOSEPH FORGET.	633	643 C	1	10		1	10				N.S.C.	
	<u>RUELLE.</u>												
	<u>HOWARD AVE.</u>												
	<u>RUELLE.</u>												
580234	LOT BIRNAM. AUGUSTUS COOKE. 1229 SUSSEX AVE.	633	588 MANAGER. P	1	30					1	30		N.S.C.
580235 VOIR RÔLE SUPPLÉMENTAIRE SEE SUPPLEMENTARY ROLL 1943	LOT BIRNAM. BIRNAM REALTY CO. LTD.	633	587 N	1	30					1	30		N.S.C.

VILLE DE
CITY OF **MONTREAL**

RÔLE D'ÉVALUATION DES IMMEUBLES POUR L'EXERCICE FINANCIER COMMENÇANT LE 1ER MAI, 1942
VALUATION ROLL OF IMMOVABLE PROPERTY FOR THE FISCAL YEAR COMMENCING 1ST MAY, 1942

RUE BIRNAM.
STREET

ARRONDISSEMENT ÉLECTORAL 35
ELECTORAL DISTRICT

WARD ST-JEAN #58
QUARTIER

35

NO DE COMPTE ACCOUNT No.	SITUATION DE L'IMMEUBLE LOCATION OF PROPERTY	CADASTRE - SUB-DIVISION		VALEUR (DOLLARS SEULEMENT) - VALUE (DOLLARS ONLY)						ENTRETIEN DES TROTTOIRS MAINTENANCE OF SIDEWALKS POS. FRONT FT.	VAULTS VOUTES	RÉSOLUTION REDUCTION No
		NOM ET ADRESSE DU PROPRIÉTAIRE NAME AND ADDRESS OF OWNER	OCCUPATION ET/AND DÉNOMINATION	TERRAIN LAND	BÂTIMENTS BUILDINGS	EXEMPT	CATHOLIQUE CATHOLIC	PROTESTANTE PROTESTANT	NEUTRE NEUTRAL			
580236 1943 YOUR ROLL SUPPLEMENTARY 1943	LOT BIRNAM. BIRNAM REALTY CO. LTD.	633	586	N	1 30				1 30			N.S.C.
580237 1943 YOUR ROLL SUPPLEMENTARY 1943	LOT BIRNAM. DO	633	585	N	1 30				1 30			N.S.C.
580238 1943 YOUR ROLL SUPPLEMENTARY 1943	LOT BIRNAM. DO	633	584	N	1 30				1 30			N.S.C.
580239	LOT BIRNAM. LA CITE DE MONTREAL.	633	583	EX	1 30		1 30					N.S.C.
580240	LOT BIRNAM. DO	633	582	EX	1 30		1 30					N.S.C.
580241	LOT BIRNAM. DO	633	581	EX	1 30		1 30					N.S.C.
580242	LOT BIRNAM. DO	633	580	EX	1 30		1 30					N.S.C.
580243 1943 YOUR ROLL SUPPLEMENTARY 1943	LOT BIRNAM. RODGER PENDELEOURY, DOWSON.	633	579	BREWER. P	1 30				1 30			N.S.C.
580244 1943 YOUR ROLL SUPPLEMENTARY 1943	LOT BIRNAM. DO	633	578	P	1 30				1 30			N.S.C.

VILLE DE
CITY OF **MONTREAL**

RÔLE D'ÉVALUATION DES IMMEUBLES POUR L'EXERCICE FINANCIER COMMENÇANT LE 1ER MAI, 1942
VALUATION ROLL OF IMMOVABLE PROPERTY FOR THE FISCAL YEAR COMMENCING 1ST MAY, 1942

RUE BIRNAM.
STREET

ARRONDISSEMENT ÉLECTORAL 35
ELECTORAL DISTRICT

WARD ST-JEAN #58
QUARTIER

36

No DE COMPTE ACCOUNT No.	SITUATION DE L'IMMEUBLE LOCATION OF PROPERTY	CADASTRE - SUB-DIVISION OCCUPATION ET/AND DÉNOMINATION	VALEUR (DOLLARS SEULEMENT) - VALUE (DOLLARS ONLY)					ENTRETIEN DES TRACÉES M/INTENANCE OF SIDEWALKS POS. FRONT FT.	VAULTS VOÛTES	RESOLUTION REDUCTION No
			TERRAIN LAND	BÂTIMENTS BUILDINGS	EXEMPT	CATHOLIQUE CATHOLIC	PROTESTANTE PROTESTANT			
		<u>PAR ST-LAURENT.</u>								
580245 VOIR RÔLE SUPPLÉMENTAIRE SEE SUPPLEMENTARY ROLL 1943	LOT BIRNAM. EMMANUEL LALONDE. 3287 VAN HORNE.	633 577 MACHINISTE. C	1 30				1 30			N.S.C.
580246 VOIR RÔLE SUPPLÉMENTAIRE SEE SUPPLEMENTARY ROLL 1943	LOT BIRNAM. DO	633 576 C	1 30				1 30			N.S.C.
580247 VOIR RÔLE SUPPLÉMENTAIRE SEE SUPPLEMENTARY ROLL 1943	LOT BIRNAM. DO	633 575 C	1 30				1 30			N.S.C.
580248 VOIR RÔLE SUPPLÉMENTAIRE SEE SUPPLEMENTARY ROLL 1943	LOT BIRNAM. DO	633 574 C	1 30				1 30			N.S.C.
580249 VOIR RÔLE SUPPLÉMENTAIRE SEE SUPPLEMENTARY ROLL 1943	LOT BIRNAM. DO	633 573 C	1 30				1 30			N.S.C.
580250 VOIR RÔLE SUPPLÉMENTAIRE SEE SUPPLEMENTARY ROLL 1943	LOT BIRNAM. DO	633 572 C	1 30				1 30			N.S.C.
580251 VOIR RÔLE SUPPLÉMENTAIRE SEE SUPPLEMENTARY ROLL 1943	8330 BIRNAM. CHARLES G. HAMILTON. 8330 BIRNAM. 586683- Precision Heat Treating Co. Ltd	633 581 ENGINEER. P 570 569	4 00	14 00			18 00			75
580252 VOIR RÔLE SUPPLÉMENTAIRE SEE SUPPLEMENTARY ROLL 1943	LOT BIRNAM. BIRNAM REALTY CO. LTD.	633 568 N	1 30	1 00			1 30	100 (19+3/4)		25 - Cert. No. 1082-

VILLE DE
CITY OF **MONTREAL**

RÔLE D'ÉVALUATION DES IMMEUBLES POUR L'EXERCICE FINANCIER COMMENÇANT LE 1ER MAI, 1942
VALUATION ROLL OF IMMOVABLE PROPERTY FOR THE FISCAL YEAR COMMENCING 1ST MAY, 1942

RUE BIRNAM.
STREET

ARRONDISSEMENT ÉLECTORAL 35
ELECTORAL DISTRICT

WARD ST-JEAN #58
QUARTIER

57

No DE COMPTE ACCOUNT No.	SITUATION DE L'IMMEUBLE LOCATION OF PROPERTY	CADASTRE - SUB-DIVISION		VALEUR (DOLLARS SEULEMENT) - VALUE (DOLLARS ONLY)						ENTRETIEN DES TROTTOIRS MAINTENANCE OF SIDEWALKS POS. FRONT F.	VAULTS VOÛTES	RÉSOLUTION REDUCTION No
		NOM ET ADRESSE DU PROPRIÉTAIRE NAME AND ADDRESS OF OWNER	OCCUPATION ET/AND DÉNOMINATION	TERRAIN LAND	BÂTIMENTS BUILDINGS	EXEMPT	CATHOLIQUE CATHOLIC	PROTESTANTE PROTESTANT	NEUTRE NEUTRAL			
580253 VOR RÔLE SUPPLÉMENTAIRE SEE SUPPLEMENTARY ROLL 1943	LOT BIRNAM. BIRNAM REALTY CO. LTD.	633	567						1 30		25	
580254 VOR RÔLE SUPPLÉMENTAIRE SEE SUPPLEMENTARY ROLL 1943	LOT BIRNAM. ELIZABETH LAIRD VVE DE THOMAS MC BAIN. 1/2 EVELYN WINNIFRED MC BAIN 1/6 WIFE OF R. TOVELL. LILLIAN FRANCES MC BAIN. 1/6 STANLEY THOMAS MC BAIN. 1/6	633	566						1 30		25	
580255 VOR RÔLE SUPPLÉMENTAIRE SEE SUPPLEMENTARY ROLL 1943	LOT BIRNAM DO	633	565						1 30		25	
	<u>RUELLE.</u>											
	<u>AVE ANVERS.</u>											
	<u>RUELLE.</u>											
580256 VOR RÔLE SUPPLÉMENTAIRE SEE SUPPLEMENTARY ROLL 1943	LOT BIRNAM. MISS LUCY SOBEY, 5046 MENTANA.	633	495						2 10		25	
580257	LOT BIRNAM. CATHERINE KANE WID OF JAMES CASEY. 3753 ARCADE.	633	494						2 10		25	

VILLE DE
CITY OF **MONTREAL**

RÔLE D'ÉVALUATION DES IMMEUBLES POUR L'EXERCICE FINANCIER COMMENÇANT LE 1ER MAI, 1942
VALUATION ROLL OF IMMOVABLE PROPERTY FOR THE FISCAL YEAR COMMENCING 1ST MAY, 1942

RUE BIRNAM.
STREET

ARRONDISSEMENT ÉLECTORAL 35
ELECTORAL DISTRICT

WARD ST-JEAN #58
QUARTIER

38

NO DE COMPTE ACCOUNT NO.	SITUATION DE L'IMMEUBLE LOCATION OF PROPERTY	CADASTRE - SUB-DIVISION		VALEUR (DOLLARS SEULEMENT) - VALUE (DOLLARS ONLY)					ENTRETIEN DES TROUSSES MAINTENANCE OF SIDEWALKS POS. FRONT FT.	VAULTS VOUTES	RÉSOLUTION REDUCTION No							
		NOM ET ADRESSE DU PROPRIÉTAIRE NAME AND ADDRESS OF OWNER	OCCUPATION ET/AND DÉSIGNATION	TERRAIN LAND	BÂTIMENTS BUILDINGS	EXEMPT	CATHOLIQUE CATHOLIC.	PROTESTANTE PROTESTANT				NEUTRE NEUTRAL	JEWISH JUIVE					
580258	LOT BIRNAM. CATHERINE KANE WID OF JAMES CASEY. 3753 ARCADE.	633	493															
580259	LOT BIRNAM. DO	633	492															
580260	LOT BIRNAM. DO	633	491															
580261	LOT BIRNAM. VON RÔLE SUPPLÉMENTAIRE SEE SUPPLEMENTARY ROLL 1943 EUPHENIA AGNES MC NEIL. 1632 DUCHARME. OUTREMONT.	633	490															
580262	LOT BIRNAM. DO	633	489															
580263	LOT BIRNAM. VON RÔLE SUPPLÉMENTAIRE SEE SUPPLEMENTARY ROLL 1943 ESTATE HARRY WAINWRIGHT.	633	488															
580264	LOT BIRNAM. VON RÔLE SUPPLÉMENTAIRE SEE SUPPLEMENTARY ROLL 1943 EMMA POWELL WID OF HARRY WAINWRIGHT.	633	487															
580265	LOT BIRNAM. VON RÔLE SUPPLÉMENTAIRE SEE SUPPLEMENTARY ROLL 1943 DO	633	486															

VILLE DE
CITY OF **MONTREAL**

RÔLE D'ÉVALUATION DES IMMEUBLES POUR L'EXERCICE FINANCIER COMMENÇANT LE 1ER MAI, 1942
VALUATION ROLL OF IMMOVABLE PROPERTY FOR THE FISCAL YEAR COMMENCING 1ST MAY, 1942

RUE BIRNAM.
STREET

ARRONDISSEMENT ÉLECTORAL 35
ELECTORAL DISTRICT

WARD ST-JEAN #58
QUARTIER

No DE COMPTE ACCOUNT No.	SITUATION DE L'IMMEUBLE LOCATION OF PROPERTY	CADASTRE - SUB-DIVISION	VALEUR (DOLLARS SEULEMENT) - VALUE (DOLLARS ONLY)					ENTRETIEN DES TROTTOIRS MAINTENANCE OF SIDEWALKS POS. FRONT F.	VAULTS VOÛTES	RÉSOLUTION REDUCTION No
			TERRAIN LAND	BÂTIMENTS BUILDINGS	VALEUR TOTALE - TOTAL VALUE					
	NOM ET ADRESSE DU PROPRIÉTAIRE NAME AND ADDRESS OF OWNER	OCCUPATION ET/AND DÉNOMINATION			EXEMPT	CATHOLIQUE CATHOLIC	PROTESTANTE PROTESTANT	NEUTRE NEUTRAL	JEWISH JUIVE	
		<u>PAR ST-LAURENT.</u>								
580266	8180 BIRNAM.	633 485 484								
	HARRY ALLEN. 8180 BIRNAM.	MACHINIST. P	4 50	12 50			17 00			50
580267	LOT BIRNAM.	633 483								
1943	EMERY LAVIGNE. 412 WISEMAN AVE.	MNFTR. C	2 10			2 10				25
580268	8170-68 BIRNAM	633 482								
	MARIAN DUBIEL 1/2 8170 BIRNAM WALTER DUBIEL 1/2 8168 BIRNAM C/O 8168 BIRNAM	LABORER C LABORER	2 10	45 90		48 00				25
580269	LOT BIRNAM	633 481								
1943	J. A. ROMEO CARDINAL 3105 GUYARD	INSPECTEUR C	2 10			2 10				25
580270	LOT BIRNAM	633 480								
1943	ALEXANDRE CARLE	DECEDE 5-9-38 C	2 10			2 10				25
580271	LOT BIRNAM	633 479								
	LA CITE DE MONTREAL	EX	2 10		2 10					25

VILLE DE
CITY OF **MONTREAL**

RÔLE D'ÉVALUATION DES IMMEUBLES POUR L'EXERCICE FINANCIER COMMENÇANT LE 1ER MAI, 1942
VALUATION ROLL OF IMMOVABLE PROPERTY FOR THE FISCAL YEAR COMMENCING 1ST MAY, 1942

RUE BIRNAM
STREET

ARRONDISSEMENT ÉLECTORAL 35
ELECTORAL DISTRICT

WARD ST-JEAN #58
QUARTIER

40

NO DE COMPTE ACCOUNT No.	SITUATION DE L'IMMEUBLE LOCATION OF PROPERTY	CADASTRE - SUB-DIVISION		VALEUR (DOLLARS SEULEMENT) - VALUE (DOLLARS ONLY)						ENTRETIEN DES TROTTOIRS MAINTENANCE OF SIDEWALKS POS. FRONT FT.	VAULTS VOÛTES	RÉSOLUTION REDUCTION No
		NOM ET ADRESSE DU PROPRIÉTAIRE NAME AND ADDRESS OF OWNER	OCCUPATION ET/AND DÉNOMINATION	TERRAIN LAND	BÂTIMENTS BUILDINGS	EXEMPT	CATHOLIQUE CATHOLIC	PROTESTANTE PROTESTANT	NEUTRE NEUTRAL			
		<u>PAR. ST-LAURENT</u>										
580272	LOT BIRNAM LA CITE DE MONTREAL	633	478									
			EX	210		210					25	
580273	LOT BIRNAM JOHN ANDERSON 4516 STE-CATHERINE APT 8	633	477									
			GENT.	210				210			25	
580274	LOT BIRNAM DO	633	476									
			P	210				210			25	
580275	LOT BIRNAM DO	633	475									
			P	210				210			25	
580276	LOT BIRNAM DO	633	474									
			P	210				210			25	
580277	LOT BIRNAM DO	633	473									
			P	210				210			25	
580278	LOT BIRNAM DO	633	472									
			P	210				210			25	
	<u>RUELLE</u>											
	<u>BLAIR AVENUE</u>											
	<u>RUELLE</u>											
		<u>**** A E 40 ****</u>										

VILLE DE MONTREAL
CITY OF

RÔLE D'ÉVALUATION DES IMMEUBLES POUR L'EXERCICE FINANCIER COMMENÇANT LE 1ER MAI, 1942
VALUATION ROLL OF IMMOVABLE PROPERTY FOR THE FISCAL YEAR COMMENCING 1ST MAY, 1942

RUE BIRNAM
STREET

ARRONDISSEMENT ÉLECTORAL 40
ELECTORAL DISTRICT

WARD ST-JEAN #58
QUARTIER

11

No DE COMPTE ACCOUNT No.	SITUATION DE L'IMMEUBLE LOCATION OF PROPERTY	CADASTRE - SUB-DIVISION		VALEUR (DOLLARS SEULEMENT) - VALUE (DOLLARS ONLY)					ENTRETIEN DES TROTTOIRS MAINTENANCE OF SIDEWALKS PDS. FRONT FT.	VAULTS VOÛTES	RÉSOLUTION REDUCTION No	
		NOM ET ADRESSE DU PROPRIÉTAIRE NAME AND ADDRESS OF OWNER	OCCUPATION ET/AND DÉNOMINATION	TERRAIN LAND	BÂTIMENTS BUILDINGS	EXEMPT	CATHOLIQUE CATHOLIC	PROTESTANTE PROTESTANT				NEUTRE NEUTRAL
	<u>RUELLE</u>		<u>PAR. ST-LAURENT</u>									
580279	LOT BIRNAM ROBERT MILLER C/O MRS. H. J. SALISSEBERRY 10 DRUMMOND ST., GRANBY, P.Q.	633 402 DECEDE P		3 00					3 00			N.S.C.
580280	LOT BIRNAM DO	633 401 P		3 00					3 00			N.S.C.
580281	LOT BIRNAM DO	633 400 P		3 00					3 00			N.S.C.
580282	LOT BIRNAM DO	633 399 P		3 00					3 00			N.S.C.
580283	LOT BIRNAM LA CITE DE MONTREAL	633 398 EX		3 00		3 00						N.S.C.
580284	LOT BIRNAM DO	633 397 EX		3 00		3 00						N.S.C.
580285	LOT BIRNAM DO	633 396 EX		3 00		3 00						N.S.C.

VILLE DE
CITY OF **MONTREAL**

RÔLE D'ÉVALUATION DES IMMEUBLES POUR L'EXERCICE FINANCIER COMMENÇANT LE 1ER MAI, 1942
VALUATION ROLL OF IMMOVABLE PROPERTY FOR THE FISCAL YEAR COMMENCING 1ST MAY, 1942

RUE BIRNAM
STREET

ARRONDISSEMENT ÉLECTORAL 40
ELECTORAL DISTRICT

WARD ST-JEAN #58 12
QUARTIER

No DE COMPTE ACCOUNT No.	SITUATION DE L'IMMEUBLE LOCATION OF PROPERTY NOM ET ADRESSE DU PROPRIÉTAIRE NAME AND ADDRESS OF OWNER	CADASTRE - SUB-DIVISION		VALEUR (DOLLARS SEULEMENT) - VALUE (DOLLARS ONLY)						ENTRETIEN DES TROTTOIRS MAINTENANCE OF SIDEWALKS Pos. FRONT P.	VAULTS VOUTES	RÉSOLUTION REDUCTION No
		OCCUPATION ET/AND DÉSIGNATION	TERRAIN LAND	BÂTIMENTS BUILDINGS	EXEMPT	CATHOLIQUE CATHOLIC	PROTESTANTE PROTESTANT	NEUTRE NEUTRAL	JEWISH JUIVE			
		<u>PAR. ST-LAURENT</u>										
580286	LOT BIRNAM LA CITE DE MONTREAL	633 395 EX	3 00		3 00							N.S.C.
580287	LOT BIRNAM DO	633 394 EX	3 00		3 00							N.S.C.
580288 VOIR RÔLE SUPPLÉMENTAIRE 1943 SEE SUPPLEMENTARY ROLL	LOT BIRNAM J. EDGAR DICKSON C/O ROYAL TRUST CO. VICTORIA, B.C.	633 393 SHIPPER P	3 00						3 00			N.S.C.
580289 VOIR RÔLE SUPPLÉMENTAIRE 1943 SEE SUPPLEMENTARY ROLL	LOT BIRNAM DO	633 392 P	3 00						3 00			N.S.C.
580290 VOIR RÔLE SUPPLÉMENTAIRE 1943 SEE SUPPLEMENTARY ROLL	LOT BIRNAM DO	633 391 P	3 00						3 00			N.S.C.
580291 VOIR RÔLE SUPPLÉMENTAIRE 1943 SEE SUPPLEMENTARY ROLL	LOT BIRNAM DO	633 390 P	3 00						3 00			N.S.C.
580292	LOT BIRNAM HERBERT MURRAY DICKSON C/O MC AIRTY & SONS 645 WELLINGTON	633 389 MANAGER P	3 00						3 00			N.S.C.

VILLE DE
CITY OF **MONTREAL**

RÔLE D'ÉVALUATION DES IMMEUBLES POUR L'EXERCICE FINANCIER COMMENÇANT LE 1ER MAI, 1942
VALUATION ROLL OF IMMOVABLE PROPERTY FOR THE FISCAL YEAR COMMENCING 1ST MAY, 1942

RUE BIRNAM
STREET

ARRONDISSEMENT ÉLECTORAL 40
ELECTORAL DISTRICT

WARD ST-JEAN #58
QUARTIER

43

No DE COMPTE ACCOUNT No.	SITUATION DE L'IMMEUBLE LOCATION OF PROPERTY NOM ET ADRESSE DU PROPRIÉTAIRE NAME AND ADDRESS OF OWNER	CADASTRE - SUB-DIVISION OCCUPATION ET/AND DÉSIGNATION	VALEUR (DOLLARS SEULEMENT) - VALUE (DOLLARS ONLY)					ENTRETIEN DES TROTTOIRS MAINTENANCE OF SIDEWALKS Pct. FRONT FT.	VAULTS VOUTES	RÉSOLUTION REDUCTION No
			TERRAIN LAND	BÂTIMENTS BUILDINGS	VALEUR TOTALE - TOTAL VALUE					
			EXEMPT	CATHOLIQUE CATHOLIC	PROTESTANTE PROTESTANT	NEUTRE NEUTRAL	JEWISH JUIVE			
PAR. ST-LAURENT										
580293 VOIR RÔLE SUPPLÉMENTAIRE SEE SUPPLEMENTARY ROLL 1943	LOT BIRNAM GEORGE A. DICKSON	633 388 GENT. P	3 00			3 00			N.S.C.	
580294 VOIR RÔLE SUPPLÉMENTAIRE SEE SUPPLEMENTARY ROLL 1943	LOT BIRNAM DO	633 387 P	3 00			3 00			N.S.C.	
580295 VOIR RÔLE SUPPLÉMENTAIRE SEE SUPPLEMENTARY ROLL 1943	LOT BIRNAM DO	633 386 P	3 00			3 00			N.S.C.	
580296	LOT BIRNAM LA CITE DE MONTREAL	633 385 EX	3 00		3 00				N.S.C.	
580297	LOT BIRNAM DO	633 384 EX	3 00		3 00				N.S.C.	
580298 VOIR RÔLE SUPPLÉMENTAIRE SEE SUPPLEMENTARY ROLL 1943	LOT BIRNAM BENJAMIN ISAACS 407 MC GILL ST RM. 301	633 383 FURRIER J	3 00				3 00		N.S.C.	
580299 VOIR RÔLE SUPPLÉMENTAIRE SEE SUPPLEMENTARY ROLL 1943	LOT BIRNAM DO	633 382 J	3 00				3 00		N.S.C.	
580300 VOIR RÔLE SUPPLÉMENTAIRE SEE SUPPLEMENTARY ROLL 1943	LOT BIRNAM DO	633 381 J	3 00				3 00		N.S.C.	

VILLE DE
CITY OF **MONTREAL**

RÔLE D'ÉVALUATION DES IMMEUBLES POUR L'EXERCICE FINANCIER COMMENÇANT LE 1ER MAI, 1942
VALUATION ROLL OF IMMOVABLE PROPERTY FOR THE FISCAL YEAR COMMENCING 1ST MAY, 1942

RUE BIRNAM
STREET

ARRONDISSEMENT ÉLECTORAL 40
ELECTORAL DISTRICT

WARD ST-JEAN #58
QUARTIER

14

No DE COMPTE ACCOUNT NO.	SITUATION DE L'IMMEUBLE LOCATION OF PROPERTY	CADASTRE - SUB-DIVISION OCCUPATION ET/AND DÉNOMINATION	VALEUR (DOLLARS SEULEMENT) - VALUE (DOLLARS ONLY)						ENTRETIEN DES TRUITURES MAINTENANCE OF SIDINGLES POS. FRONT FT.	VAULTS VOÛTES	RÉSOLUTION REDUCTION No
			TERRAIN LAND	BÂTIMENTS BUILDINGS	EXEMPT	VALEUR TOTALE - TOTAL VALUE					
						CATHOLIQUE CATHOLIC	PROTESTANTE PROTESTANT	NEUTRE NEUTRAL	JEWISH JUIVE		
		<u>PAR. ST-LAURENT</u>									
5803 01 VOR RÔLE SUPPLÉMENTAIRE SEE SUPPLEMENTARY ROLL 1943	LOT BIRNAM BENJAMIN ISAACS 407 MC GILL ST. RM. 301	633 380 FURRIER J	3 00						3 00	N.S.C.	
5803 02 VOR RÔLE SUPPLÉMENTAIRE SEE SUPPLEMENTARY ROLL 1943	LOT BIRNAM DO	633 379 J	3 00						3 00	N.S.C.	
	<u>RUELLE</u>										
	<u>BALL AVENUE</u>										
	<u>RUELLE</u>										
5803 03 VOR RÔLE SUPPLÉMENTAIRE SEE SUPPLEMENTARY ROLL 1943	LOT BIRNAM THOMAS FORTIER 359 AVENUE DE L'ÉPÉE, OUTREMONT.	633 309 COCHER C	3 00				3 00			25	
5803 04 VOR RÔLE SUPPLÉMENTAIRE SEE SUPPLEMENTARY ROLL 1943	LOT BIRNAM DO	633 308 C	3 00				3 00			25	
5803 05	LOT BIRNAM FLORENCE B. A. BROCKLESBY WIFE OF ALBERT LUCAS 7919 AVENUE OUTREMONT.	633 307 P	3 00					3 00		25	

VILLE DE
CITY OF **MONTREAL**

RÔLE D'ÉVALUATION DES IMMEUBLES POUR L'EXERCICE FINANCIER COMMENÇANT LE 1ER MAI, 1942
VALUATION ROLL OF IMMOVABLE PROPERTY FOR THE FISCAL YEAR COMMENCING 1ST MAY, 1942

RUE BIRNAM
STREET

ARRONDISSEMENT ÉLECTORAL 40
ELECTORAL DISTRICT

WARD ST-JEAN #58
QUARTIER

45

No DE COMPTE ACCOUNT No.	SITUATION DE L'IMMEUBLE LOCATION OF PROPERTY	CADASTRE - SUB-DIVISION		VALEUR (DOLLARS SEULEMENT) - VALUE (DOLLARS ONLY)					ENTRETIEN DES TROTOIRS MAINTENANCE OF SIDEWALKS POS. FRONT FT.	VAULTS VOUTES	RESOLUTION REDUCTION No	
		NOM ET ADRESSE DU PROPRIÉTAIRE NAME AND ADDRESS OF OWNER	OCCUPATION ET/AND DÉNOMINATION	TERRAIN LAND	BÂTIMENTS BUILDINGS	EXEMPT	CATHOLIQUE CATHOLIC	PROTESTANTE PROTESTANT				NEUTRE NEUTRAL
			<u>PAR. ST-LAURENT</u>									
580306	7822 BIRNAM CHRISTINA PILGRIM WIDOW OF JAMES CALDERWOOD 7822 BIRNAM	633	305	P	3 00	15 00			18 00			25
580307 FOR RÔLE SUPPLÉMENTAIRE SEE SUPPLEMENTARY ROLL 1943	LOT BIRNAM ARTHUR ALLARD 1115 MONT-ROYAL EST	633	305	MARCHAND C	3 00			3 00				25
580308 FOR RÔLE SUPPLÉMENTAIRE SEE SUPPLEMENTARY ROLL 1943	LOT BIRNAM DO	633	304	C	3 00			3 00				25
580309 FOR RÔLE SUPPLÉMENTAIRE SEE SUPPLEMENTARY ROLL 1943	LOT BIRNAM DO	633	303	C	3 00			3 00				25
580310 FOR RÔLE SUPPLÉMENTAIRE SEE SUPPLEMENTARY ROLL 1943	LOT BIRNAM DO	633	302	C	3 00			3 00				25
580311	LOT BIRNAM JAMES CUNNINGHAM 5251 - 6 EME AVENUE, ROSEMONT.	633	301	STONE MASON P	3 00				3 00			25
580312	LOT BIRNAM DO	633	300	P	3 00				3 00			25

VILLE DE
CITY OF **MONTREAL**

RÔLE D'ÉVALUATION DES IMMEUBLES POUR L'EXERCICE FINANCIER COMMENÇANT LE 1ER MAI, 1942
VALUATION ROLL OF IMMOVABLE PROPERTY FOR THE FISCAL YEAR COMMENCING 1ST MAY, 1942

RUE BIRNAM
STREET

ARRONDISSEMENT ÉLECTORAL 40
ELECTORAL DISTRICT

WARD ST-JEAN #58 46
QUARTIER

No DE COMPTE ACCOUNT No.	SITUATION DE L'IMMEUBLE LOCATION OF PROPERTY	CADASTRE - SUB-DIVISION		VALEUR (DOLLARS SEULEMENT) - VALUE (DOLLARS ONLY)					ENTRETIEN DES TROISORS MAINTENANCE OF SIDEWALKS PDS. FRONT FT	VAULTS VOOTES	RÉSOLUTION REDUCTION No	
		NOM ET ADRESSE DU PROPRIÉTAIRE NAME AND ADDRESS OF OWNER	OCCUPATION ET/AND DÉNOMINATION	TERRAIN LAND	BÂTIMENTS BUILDINGS	EXEMPT	CATHOLIQUE CATHOLIC	PROTESTANTE PROTESTANT				NEUTRE NEUTRAL
			<u>PAR. ST-LAURENT</u>									
580313	LOT BIRNAM LA CITE DE MONTREAL	633	299 EX	3 00		3 00					25	
580314	LOT BIRNAM DO	633	298 EX	3 00		3 00					25	
580315	LOT BIRNAM DO	633	297 EX	3 00		3 00					25	
580316	LOT BIRNAM DO	633	296 EX	3 00		3 00					25	
580317	LOT BIRNAM DO	633	295 EX	3 00		3 00					25	
580318	LOT BIRNAM DONALD JOHN MC DONALD 3621 UNIVERSITY	633	294 GARDENER C	3 00		3 00					25	
580319	LOT BIRNAM DO	633	293 C	3 00		3 00					25	
580320	LOT BIRNAM DO	633	292 C	3 00		3 00					25	

VILLE DE
CITY OF **MONTREAL**

RÔLE D'ÉVALUATION DES IMMEUBLES POUR L'EXERCICE FINANCIER COMMENÇANT LE 1ER MAI, 1942
VALUATION ROLL OF IMMOVABLE PROPERTY FOR THE FISCAL YEAR COMMENCING 1ST MAY, 1942

RUE BIRNAM
STREET

ARRONDISSEMENT ÉLECTORAL 40
ELECTORAL DISTRICT

WARD ST-JEAN #58
QUARTIER

47

NO DE COMPTE ACCOUNT No.	SITUATION DE L'IMMEUBLE LOCATION OF PROPERTY NOM ET ADRESSE DU PROPRIÉTAIRE NAME AND ADDRESS OF OWNER	CADASTRE - SUB-DIVISION OCCUPATION ET/AND DÉNOMINATION	VALEUR (DOLLARS SEULEMENT) - VALUE (DOLLARS ONLY)					ENTRETIEN DES TROUVOIRS MAINTENANCE OF SIDEWALKS POS. FRONT FT.	VAULTS VOUTES	RÉSOLUTION REDUCTION No
			TERRAIN LAND	BÂTIMENTS BUILDINGS	EXEMPT	CATHOLIQUE CATHOLIC	PROTESTANTE PROTESTANT			
		<u>PAR. ST-LAURENT</u>								
5803 21	LOT BIRNAM JAMES HOUGH 35 CORWALL AVENUE, TOWN OF MOUNT-ROYAL.	633 291 MANAGER C	3 00				3 00			25
5803 22	LOT BIRNAM DO	633 290 C	3 00				3 00			25
5803 23 SEE SUPPLEMENTARY ROLL 1943	LOT BIRNAM BIRNAM REALTY CO. LTD	633 289 N	3 00					3 00		25
5803 24 SEE SUPPLEMENTARY ROLL 1943	LOT BIRNAM DO	633 288 N	3 00					3 00		25
5803 25 SEE SUPPLEMENTARY ROLL 1943	LOT BIRNAM DO	633 287 N	3 00					3 00		25
5803 26	LOT BIRNAM WILLIAM STALKER RES. RODNEY, ONTARIO. C/O ROYAL TRUST CO.	633 286 FARMER P	3 00					3 00		25
	<u>RUELLE</u>									
	<u>ST-ROCK</u>	<u>**** A E 37 ****</u>								

VILLE DE
CITY OF **MONTREAL**

RÔLE D'ÉVALUATION DES IMMEUBLES POUR L'EXERCICE FINANCIER COMMENÇANT LE 1ER MAI, 1942
VALUATION ROLL OF IMMOVABLE PROPERTY FOR THE FISCAL YEAR COMMENCING 1ST MAY, 1942

RUE **BIRNAM**
STREET

ARRONDISSEMENT ÉLECTORAL **37**
ELECTORAL DISTRICT

WARD **ST-JEAN #58**
QUARTIER

48

No DE COMPTE ACCOUNT No.	SITUATION DE L'IMMEUBLE LOCATION OF PROPERTY	CADASTRE - SUB-DIVISION	VALEUR (DOLLARS SEULEMENT) - VALUE (DOLLARS ONLY)					ENTRETIEN DES TROTTOIRS MAINTENANCE OF SIDEWALKS PDS. FRONT FT.	VAULTS VOUTES	RESOLUTION REDUCTION No
			TERRAIN LAND	BÂTIMENTS BUILDINGS	EXEMPT	CATHOLIQUE CATHOLIC	PROTESTANTE PROTESTANT			
		<u>PAR. ST-LAURENT</u>								
	<u>ST-ROCH</u>									
5803 27	LOT BIRNAM ALBERT PREVILLE 1000 ST-ROCH	633 217-2 216-2 ENTREPRENEUR C	4 50				4 50			42
	<u>RUELLE</u>									
5803 28	7594 BIRNAM GEORGE BODNARIUK 7594 BIRNAM	633 210 LABORER C	3 50	16 50			20 00			26
5803 29	LOT BIRNAM LA CITE DE MONTREAL	633 209 EX	3 50		3 50					26
5803 30	LOT BIRNAM HERBERT HENRY BLANTHORNE 570 WISEMAN AVENUE	633 208 CO. ARTIST C	3 50				3 50			26
5803 31	LOT BIRNAM JOHN LAW 1617 DUCHARME	633 207 CLERK P	3 50				3 50			26

VILLE DE
CITY OF **MONTREAL**

RÔLE D'ÉVALUATION DES IMMEUBLES POUR L'EXERCICE FINANCIER COMMENÇANT LE 1ER MAI, 1942
VALUATION ROLL OF IMMOVABLE PROPERTY FOR THE FISCAL YEAR COMMENCING 1ST MAY, 1942

RUE BIRNAM
STREET

ARRONDISSEMENT ÉLECTORAL 37
ELECTORAL DISTRICT

WARD ST-JEAN #58 49
QUARTIER

NO DE COMPTE ACCOUNT NO.	SITUATION DE L'IMMEUBLE LOCATION OF PROPERTY	CADASTRE - SUB-DIVISION		VALEUR (DOLLARS SEULEMENT) - VALUE (DOLLARS ONLY)					EXTRACTION DES TROTTOIRS MAINTENANCE OF SIDEWALKS POS. FRONT FT.	VAULTS VOÛTES	RÉSOLUTION REDUCTION No
		NOM ET ADRESSE DU PROPRIÉTAIRE NAME AND ADDRESS OF OWNER	OCCUPATION ET/AND DÉNOMINATION	TERRAIN LAND	BÂTIMENTS BUILDINGS	EXEMPT	CATHOLIQUE CATHOLIC	PROTESTANTE PROTESTANT			
			<u>PAR. ST-LAURENT</u>								
580332	7564 BIRNAM		633 206 205								
	Mlle AGNES VIAU 7542 BLOOMFIELD AVENUE		FILLE MAJEURE C	6 50	41 50		48 00				50
580334	LOT BIRNAM		633 204								
	LA CITE DE MONTREAL		EX	3 00		3 00					25
580335	LOT BIRNAM		633 203								
	DO		EX	3 00		3 00					25
580336	LOT BIRNAM		633 202								
	HENRY WILLIAM WOOSNAM 1914 VIAU		PAINTER P	3 00			3 00				25
580337	LOT BIRNAM		633 201								
	BIRNAM REALTY CO. LTD.		N	3 00				3 00			25
580338	LOT BIRNAM		633 200								
	LA CITE DE MONTREAL		EX	3 00		3 00					25
580339	LOT BIRNAM		633 199								
	ALFRED GEORGE LONG FLORENCE HAIGH HIS WIFE 7514 BIRNAM		P	3 00			3 00				25

VILLE DE
CITY OF **MONTREAL**

RÔLE D'ÉVALUATION DES IMMEUBLES POUR L'EXERCICE FINANCIER COMMENÇANT LE 1ER MAI, 1942
VALUATION ROLL OF IMMOVABLE PROPERTY FOR THE FISCAL YEAR COMMENCING 1ST MAY, 1942

RUE BIRNAM
STREET

ARRONDISSEMENT ÉLECTORAL 37
ELECTORAL DISTRICT

WARD ST-JEAN #58
QUARTIER

50

No DE COMPTE ACCOUNT No.	SITUATION DE L'IMMEUBLE LOCATION OF PROPERTY NOM ET ADRESSE DU PROPRIÉTAIRE NAME AND ADDRESS OF OWNER	CADASTRE - SUB-DIVISION		VALEUR (DOLLARS SEULEMENT) - VALUE (DOLLARS ONLY)						ENTRETIEN DES TROTTOIRS MAINTENANCE OF SIDEWALKS POS. FRONT FT.	VAULTS VOUTES	RÉSOLUTION REDUCTION No
		OCCUPATION ET/AND DÉNOMINATION	TERRAIN LAND	BÂTIMENTS BUILDINGS	EXEMPT	CATHOLIQUE CATHOLIC	PROTESTANTE PROTESTANT	NEUTRE NEUTRAL	JEWISH JUIVE			
		<u>PAR. ST-LAURENT</u>										
580340	7514 BIRNAM ALFRED GEORGE LONG FLORENCE HAIGH HIS WIFE 7514 BIRNAM	633 198 P	3 00	7 00			10 00				25	
580341	LOT BIRNAM JOSEPH H. MISSETTE 7502 BIRNAM	633 197 CHARPENTIER C	3 00			3 00					25	
580342	7502 BIRNAM DO	633 196 C	3 00	5 00		8 00					25	
580343 SEE SUPPLEMENTARY ROLL 1943	LOT BIRNAM ALFRED SCHRUM	633 195 REPAIRMAN P	3 00			3 00					25	
580344 SEE SUPPLEMENTARY ROLL 1943	LOT BIRNAM BIRNAM REALTY CO. LTD	633 194 N	3 00				3 00				25	
580345	LOT BIRNAM EDGAR JOHN HUGHES 7480 BIRNAM	633 193 CLERK P	3 00			3 00					25	
580346	7480 BIRNAM DO	633 192 P	3 00	12 00		15 00					25	
580347	LOT BIRNAM DO	633 191 P	3 00			3 00					25	

VILLE DE
CITY OF **MONTREAL**

RÔLE D'ÉVALUATION DES IMMEUBLES POUR L'EXERCICE FINANCIER COMMENÇANT LE 1ER MAI, 1942
VALUATION ROLL OF IMMOVABLE PROPERTY FOR THE FISCAL YEAR COMMENCING 1ST MAY, 1942

RUE BIRNAM
STREET

ARRONDISSEMENT ÉLECTORAL 37
ELECTORAL DISTRICT

WARD ST-JEAN #58
QUARTIER

51

No DE COMPTE ACCOUNT No.	SITUATION DE L'IMMEUBLE LOCATION OF PROPERTY NOM ET ADRESSE DU PROPRIÉTAIRE NAME AND ADDRESS OF OWNER	CADASTRE - SUB-DIVISION		VALEUR (DOLLARS SEULEMENT) - VALUE (DOLLARS ONLY)					ENTRETIEN DES TROTTOIRS MAINTENANCE OF SIDEWALKS POS. FRONT ET	VAULTS VOÛTES	RÉSOLUTION REDUCTION No	
		OCCUPATION ET/AND DÉNOMINATION	TERRAIN LAND	BÂTIMENTS BUILDINGS	VALEUR TOTALE - TOTAL VALUE							
					EXEMPT	CATHOLIQUE CATHOLIC	PROTESTANTE PROTESTANT	NEUTRE NEUTRAL				JEWISH JUIVE
		<u>PAR. ST-LAURENT</u>										
5803 48 FOR RÔLE SUPPLÉMENTAIRE SEE SUPPLEMENTARY ROLL 1943	LOT BIRNAM BATES REALTY LTD.	633 190 N	3 00				3 00		25			
5803 49 FOR RÔLE SUPPLÉMENTAIRE SEE SUPPLEMENTARY ROLL 1943	LOT BIRNAM DO	633 189 N	3 00				3 00		25			
5803 50 FOR RÔLE SUPPLÉMENTAIRE SEE SUPPLEMENTARY ROLL 1943	LOT BIRNAM DO	633 188 N	3 00				3 00		25			
5803 51 FOR RÔLE SUPPLÉMENTAIRE SEE SUPPLEMENTARY ROLL 1943	LOT BIRNAM DO	633 187 N	3 00				3 00		25			
5803 52 FOR RÔLE SUPPLÉMENTAIRE SEE SUPPLEMENTARY ROLL 1943	LOT BIRNAM DO	633 186 N	3 00				3 00		25			
5803 53	7444 BIRNAM EDWARD DEARNALEY 7444 BIRNAM	633 185 WELDER P	3 00	6 00		9 00			25			
5803 54	LOT BIRNAM LUMINA RACINE VEUVE DE JOSEPH SAILLANT 110 CADILLAC	633 184 C	3 00			3 00			25			

VILLE DE
CITY OF **MONTREAL**

RÔLE D'ÉVALUATION DES IMMEUBLES POUR L'EXERCICE FINANCIER COMMENÇANT LE 1ER MAI, 1942
VALUATION ROLL OF IMMOVABLE PROPERTY FOR THE FISCAL YEAR COMMENCING 1ST MAY, 1942

RUE BIRNAM
STREET

ARRONDISSEMENT ÉLECTORAL 37
ELECTORAL DISTRICT

WARD ST-JEAN #50
QUARTIER

52

No DE COMPTE ACCOUNT No.	SITUATION DE L'IMMEUBLE LOCATION OF PROPERTY	CADASTRE - SUB-DIVISION OCCUPATION ET/AND DÉNOMINATION	VALEUR (DOLLARS SEULEMENT) - VALUE (DOLLARS ONLY)					ENTRÉE DES TROTTOIRS MAINTENANCE OF SIDEWALKS POS. FRONT FT.	VAULTS VOÛTES	RÉSOLUTION REDUCTION No
			TERRAIN LAND	BÂTIMENTS BUILDINGS	EXEMPT	VALEUR TOTALE - TOTAL VALUE				
						CATHOLIQUE CATHOLIC	PROTESTANTE PROTESTANT	NEUTRE NEUTRAL	JEWISH JUIVE	
		<u>PAR. ST-LAURENT</u>								
580355 1943	LOT BIRNAM THOMAS FORTIER 359 AVENUE DE L'ÉPÉE, OUTREMONT.	633 183 COCHER C	3 50			3 50				26
580356 1943	LOT BIRNAM SUCC. DELIMA MC KENZIE VEUVE DE JEAN BTE. COUSINEAU ALEXINA COUSINEAU EPOUSE DE DIEUDONNE CHAGNON CORINNE COUSINEAU EPOUSE DE NAPOLEON BELISLE	633 182 C	3 50			3 50				26
580357	LOT BIRNAM FREDERICK HARDING 7416 BIRNAM	633 181 CLERK P	3 50				3 50			26
580358	7416-18 BIRNAM DO	633 180 P	3 50	33 50			37 00			26
	<u>RUELLE</u>									
	<u>OGILVY AVENUE</u>									
	<u>RUELLE</u>									
580359	LOT BIRNAM JESSIE WHITING WIFE OF PERCIVAL WHEELER 2060 CLAREMONT AVENUE	633 115 CLERK P	3 00				3 00			25

VILLE DE MONTREAL
CITY OF MONTREAL

RÔLE D'ÉVALUATION DES IMMEUBLES POUR L'EXERCICE FINANCIER COMMENÇANT LE 1ER MAI, 1942
VALUATION ROLL OF IMMOVABLE PROPERTY FOR THE FISCAL YEAR COMMENCING 1ST MAY, 1942

RUE BIRNAM
STREET

ARRONDISSEMENT ÉLECTORAL 37
ELECTORAL DISTRICT

WARD ST-JEAN #58
QUARTIER

53

No DE COMPTE ACCOUNT No.	SITUATION DE L'IMMEUBLE LOCATION OF PROPERTY	CADASTRE - SUB-DIVISION		VALEUR (DOLLARS SEULEMENT) - VALUE (DOLLARS ONLY)						ENTRETIEN DES TROTTOIRS MAINTENANCE OF SIDEWALKS POS. FRONT FT.	VAULTS VOÛTES	RÉSOLUTION REDUCTION No
		NOM ET ADRESSE DU PROPRIÉTAIRE NAME AND ADDRESS OF OWNER	OCCUPATION ET/AND DÉNOMINATION	TERRAIN LAND	BÂTIMENTS BUILDINGS	EXEMPT	CATHOLIQUE CATHOLIC	PROTESTANTE PROTESTANT	NEUTRE NEUTRAL			
			PAR. ST-LAURENT									
580360	LOT BIRNAM JESSTE WHITING WIFE OF PERCIVAL WHEELER 2060 CLAREMONT AVENUE	633 114 CLERK P		300				300			25	
580361	LOT BIRNAM DO	633 113 P		300				300			25	
580362	LOT BIRNAM L. FLORENCE LILLIAN WHITING 726 AVENUE CHAMPAGNEUR, OUTREMONT.	633 112 SPINSTER P		300				300			25	
580363	LOT BIRNAM DO	633 111 P		300				300			25	
580364	LOT BIRNAM DUNCAN JOHN FINLAYSON 366 VICTORIA AVENUE, WESTMOUNT.	633 110 SALESMAN P		300				300			25	
580365	LOT BIRNAM DO	633 109 P		300				300			25	
580366	LOT BIRNAM JOHN PARK	633 108 CONSTABLE P		300				300			25	

VOIR RÔLE SUPPLÉMENTAIRE
SEE SUPPLEMENTARY ROLL 1943

VILLE DE
CITY OF **MONTREAL**

RÔLE D'ÉVALUATION DES IMMEUBLES POUR L'EXERCICE FINANCIER COMMENÇANT LE 1ER MAI, 1942
VALUATION ROLL OF IMMOVABLE PROPERTY FOR THE FISCAL YEAR COMMENCING 1ST MAY, 1942

RUE BIRNAM
STREET

ARRONDISSEMENT ÉLECTORAL 37
ELECTORAL DISTRICT

WARD ST-JEAN #58
QUARTIER

54

No DE COMPTE ACCOUNT No.	SITUATION DE L'IMMEUBLE LOCATION OF PROPERTY	CADASTRE - SUB-DIVISION OCCUPATION ET/AND DÉSIGNATION	TERRAIN LAND	BATIMENTS BUILDINGS	VALEUR (DOLLARS SEULEMENT) - VALUE (DOLLARS ONLY)					EXTRACTION DES TROUSERS MAINTENANCE OF SIDEWALK POS. FRONT FT.	VAULTS VOÛTES	RÉDUCTION REDUCTION NO
					EXEMPT	CATHOLIQUE CATHOLIC	PROTESTANTE PROTESTANT	NEUTRE NEUTRAL	JEWISH JUIVE			
5803 67	7224-46 BIRNAM JOHN PARK 7226 BIRNAM	<u>PAR. ST-LAURENT</u> 633 107 CONSTABLE P	3 00	37 00			40 00			25		
5803 68	7220-22 BIRNAM CECILE EDITH EFROS EPOUSE DE ERWIN ISAAC KLEIN 7222 BIRNAM	633 106 DRUGGIST J	3 00	37 00				40 00		25		
	<u>RUELLE</u> <u>JEAN TALON</u> <u>RUELLE</u>	<u>**** A E 27 ****</u>										
5803 69	7042 BIRNAM RENE DENIS 7042 BIRNAM	633 52 AIGUILLEUR C	3 00	17 00			20 00			25		
5803 70	LOT BIRNAM LA CITE DE MONTREAL	633 51 EX	3 00		3 00					25		
5803 71	LOT BIRNAM DO	633 50 EX	3 00		3 00					25		
5803 72	LOT BIRNAM MICHAEL O'KEEFE THERESA MURPHY HIS WIFE	633 49 BRICKLAYER C	3 00			3 00				25		

VILLE DE
CITY OF **MONTREAL**

RÔLE D'ÉVALUATION DES IMMEUBLES POUR L'EXERCICE FINANCIER COMMENÇANT LE 1ER MAI, 1942
VALUATION ROLL OF IMMOVABLE PROPERTY FOR THE FISCAL YEAR COMMENCING 1ST MAY, 1942

RUE BIRNAM
STREET

ARRONDISSEMENT ÉLECTORAL 27
ELECTORAL DISTRICT

WARD ST-JEAN #58
QUARTIER

55

No DE COMPTE ACCOUNT No.	SITUATION DE L'IMMEUBLE LOCATION OF PROPERTY	CADASTRE - SUB-DIVISION OCCUPATION et/AND DENOMINATION	VALEUR (DOLLARS SEULEMENT) - VALUE (DOLLARS ONLY)					ENTRETIEN DES TROTTOIRS MAINTENANCE OF SIDEWALKS Pos.-FRONT-Ft.	VAULTS VOÛTES	RÉSOLUTION REDUCTION No
			TERRAIN LAND	BÂTIMENTS BUILDINGS	EXEMPT	VALEUR TOTALE - TOTAL VALUE				
NOM ET ADRESSE DU PROPRIÉTAIRE NAME AND ADDRESS OF OWNER					CATHOLIQUE CATHOLIC	PROTESTANTE PROTESTANT	NEUTRE NEUTRAL	JEWISH JUIVE		
580373 FOR ROLL SUPPLEMENTARY SEE SUPPLEMENTARY ROLL 1943	LOT BIRNAM MICHAEL O'KEEFE THERESA MURPHY HIS WIFE	PAR. ST-LAURENT 633 48 BRICKLAYER C	300			300			25	
580374 FOR ROLL SUPPLEMENTARY SEE SUPPLEMENTARY ROLL 1943	LOT BIRNAM WILLIAM HOOD 2272 BELGRAVE	633 47 MINISTER P	300				300		25	
580375 FOR ROLL SUPPLEMENTARY SEE SUPPLEMENTARY ROLL 1943	LOT BIRNAM DO	633 46 P	300				300		25	
580376 FOR ROLL SUPPLEMENTARY SEE SUPPLEMENTARY ROLL 1943	LOT BIRNAM DO	633 45 P	300				300		25	
580377	LOT BIRNAM JOSEPH ARTHUR DUMOUCHEL STATION STE-ROSE, QUE.	633 44 CHEF DE GARE C	200. 300			200. 300			25	QERT. No. 1/86
580378	LOT BIRNAM DO	633 43 C	200. 300			200. 300			25	QERT. No. 1/86
580379	LOT BIRNAM DO	633 42 C	200. 300			200. 300			25	QERT. No. 1/86
580380	LOT BIRNAM DO	633 41 C	200. 300			200. 300			25	QERT. No. 1/86 (3/17)

VILLE DE
CITY OF **MONTREAL**

RÔLE D'ÉVALUATION DES IMMEUBLES POUR L'EXERCICE FINANCIER COMMENÇANT LE 1ER MAI, 1942
VALUATION ROLL OF IMMOVABLE PROPERTY FOR THE FISCAL YEAR COMMENCING 1ST MAY, 1942

RUE BIRNAM
STREET

ARRONDISSEMENT ÉLECTORAL 27
ELECTORAL DISTRICT

WARD ST-JEAN #58
QUARTIER

56

No DE COMPTE ACCOUNT No.	SITUATION DE L'IMMEUBLE LOCATION OF PROPERTY NOM ET ADRESSE DU PROPRIÉTAIRE NAME AND ADDRESS OF OWNER	CADASTRE - SUB-DIVISION OCCUPATION ET/AND DENOMINATION	VALEUR (DOLLARS SEULEMENT) - VALUE (DOLLARS ONLY)					ENTRETIEN DES TROUVOIRS MAINTENANCE OF SIDEWALKS POS. FRONT FT.	VAULTS VOÛTES	RESOLUTION REDUCTION No	
			TERRAIN LAND	BÂTIMENTS BUILDINGS	EXEMPT	CATHOLIQUE CATHOLIC	PROTESTANTE PROTESTANT				NEUTRE NEUTRAL
580381	LOT BIRNAM JOSEPH ARTHUR DUMOUCHEL STATION STE-ROSE, QUE.	633 40 CHEF DE GARE C	200. 300			200. 300	(1944)45			25	OSRT. No. 47/56 (7/3/45)
580382 VOIR RÔLE SUPPLÉMENTAIRE SEE SUPPLEMENTARY ROLL 1943	LOT BIRNAM ARTHUR KNOX HUTCHISON 900 SHERBROOKE OUEST	633 39 BUILDER P		300				300		25	
580383 VOIR RÔLE SUPPLÉMENTAIRE SEE SUPPLEMENTARY ROLL 1943	LOT BIRNAM DO	633 38 P		300				300		25	
580384 VOIR RÔLE SUPPLÉMENTAIRE SEE SUPPLEMENTARY ROLL 1943	LOT BIRNAM JOHN LAW 1617 DUCHARME, OUTREMONT.	633 37 CLERK P		300				300		25	
580385 VOIR RÔLE SUPPLÉMENTAIRE SEE SUPPLEMENTARY ROLL 1943	LOT BIRNAM DO	633 36 P		300				300		25	
580386	LOT BIRNAM LA CITE DE MONTREAL	633 35 EX		300		300				25	
580387	LOT BIRNAM DO	633 34 EX		300		300				25	
580388	LOT BIRNAM DO	633 33 EX		300		300				25	

VILLE DE
CITY OF **MONTREAL**

RÔLE D'ÉVALUATION DES IMMEUBLES POUR L'EXERCICE FINANCIER COMMENÇANT LE 1ER MAI, 1942
VALUATION ROLL OF IMMOVABLE PROPERTY FOR THE FISCAL YEAR COMMENCING 1ST MAY, 1942

RUE **BIRNAM**
STREET

ARRONDISSEMENT ÉLECTORAL **27**
ELECTORAL DISTRICT

WARD **ST-JEAN #58**
QUARTIER

57

No DE COMPTE ACCOUNT No.	SITUATION DE L'IMMEUBLE LOCATION OF PROPERTY NOM ET ADRESSE DU PROPRIÉTAIRE NAME AND ADDRESS OF OWNER	CADASTRE - SUB-DIVISION OCCUPATION ET/AND DÉNOMINATION	TERRAIN LAND	VALEUR (DOLLARS SEULEMENT) - VALUE (DOLLARS ONLY)					ENTRETIEN DES TRITONS MAINTENANCE OF SIDEWALKS POS. FRONT FT.	VAULTS VOÛTES	RÉSOLUTION REDUCTION No
				BÂTIMENTS BUILDINGS	EXEMPT	CATHOLIQUE CATHOLIC	PROTESTANTE PROTESTANT	NEUTRE NEUTRAL			
580389	LOT BIRNAM LA CITE DE MONTREAL <u>RUELLE</u> <u>AVENUE BEAUMONT</u> <u>TRAVERSEZ</u> <u>AVENUE BEAUMONT</u> <u>RUELLE</u>	<u>PAR. ST-LAURENT</u> 633 32 EX	300		300					25	
580390 VOIR RÔLE SUPPLEMENTAIRE 1943 SEE SUPPLEMENTARY ROLL	LOT BIRNAM WHITFIELD ECKLIN	633 64 MASTER MCHT. P	350				350			30	
580391	LOT BIRNAM HARRY WEIDMARK R-486 SMITH FALLS, ONTARIO.	633 65 CONDUCTOR P	250. 350				250. 350	(1943/44)		30	DEPT. No. 43/1867
580392	LOT BIRNAM DO	633 66 P	250. 350				250. 350	(1943/44)		30	DEPT. No. 43/1867 (5/7/43)
580393	LOT BIRNAM HARRY CLOSS SMITH FALLS, ONTARIO.	633 67 CONDUCTOR P	350				350			30	

VILLE DE
CITY OF **MONTREAL**

RÔLE D'ÉVALUATION DES IMMEUBLES POUR L'EXERCICE FINANCIER COMMENÇANT LE 1ER MAI, 1942
VALUATION ROLL OF IMMOVABLE PROPERTY FOR THE FISCAL YEAR COMMENCING 1ST MAY, 1942

RUE BIRNAM
STREET

ARRONDISSEMENT ÉLECTORAL 27
ELECTORAL DISTRICT

WARD ST-JEAN #58
QUARTIER

58

No DE COMPTE ACCOUNT No.	SITUATION DE L'IMMEUBLE LOCATION OF PROPERTY	CADASTRE -- SUB-DIVISION	VALEUR (DOLLARS SEULEMENT) - VALUE (DOLLARS ONLY)							ENTRETIEN DES TROTTOIRS MAINTENANCE OF SIDEWALKS POS. FRONT FT.	VAULTS VOÛTES	RÉSOLUTION REDUCTION No
			NOM ET ADRESSE DU PROPRIÉTAIRE NAME AND ADDRESS OF OWNER	OCCUPATION ET/AND DÉNOMINATION	TERRAIN LAND	BÂTIMENTS BUILDINGS	VALEUR TOTALE - TOTAL VALUE					
EXEMPT	CATHOLIQUE CATHOLIC	PROTESTANTE PROTESTANT					NEUTRE NEUTRAL	JEWISH JUIVE				
580394 PAGE SUPPLEMENTAIRE 1943 SEE SUPPLEMENTARY ROLL	LOT BIRNAM JOHN KING SMITH FALLS, ONTARIO.	633 68 PUMP.REPAIR. P	3 50			3 50				30		
580395	6943-45 BIRNAM JOHN MESTICK (A) 6943 BIRNAM	633 69 LABORER C	3 50	17 50		21 00				30		
580396	LOT BIRNAM DO	633 70 C	3 50			3 50				30		
580397 PAGE SUPPLEMENTAIRE 1943 SEE SUPPLEMENTARY ROLL	6955 BIRNAM WALTER STANWAY 6955 BIRNAM	633 71 BAKER P	3 50	11 50		15 00				30		
580398 PAGE SUPPLEMENTAIRE 1943 SEE SUPPLEMENTARY ROLL	LOT BIRNAM CHARLES WEBSTER 1344 ST-ANTOINE	633 72 WAITER P	3 50			3 50				30		
580399 PAGE SUPPLEMENTAIRE 1943 SEE SUPPLEMENTARY ROLL	LOT BIRNAM DO.	633 73 P	3 50			3 50				30		
580400	LOT BIRNAM JOSE DURA FILLOL 5000 WESTERN AVENUE APT 6	633 74 COOK C	3 50			3 50				30		
580401	6977 BIRNAM DO	633 75 C	3 50	21 50		25 00				30		

VILLE DE
CITY OF **MONTREAL**

RÔLE D'ÉVALUATION DES IMMEUBLES POUR L'EXERCICE FINANCIER COMMENÇANT LE 1ER MAI, 1942

VALUATION ROLL OF IMMOVABLE PROPERTY FOR THE FISCAL YEAR COMMENCING 1ST MAY, 1942

RUE BIRNAM
STREET

ARRONDISSEMENT ÉLECTORAL 27
ELECTORAL DISTRICT

WARD ST-JEAN #58
QUARTIER

59

NO DE COMPTE ACCOUNT NO.	SITUATION DE L'IMMEUBLE LOCATION OF PROPERTY	CADASTRE - SUB-DIVISION	VALEUR (DOLLARS SEULEMENT) - VALUE (DOLLARS ONLY)					ENTRETIEN DES TROTOIRS MAINTENANCE OF SIDEWALKS POS. FRONT FT.	VAULTS VOTÉES	RÉSOLUTION REDUCTION NO	
			TERRAIN LAND	BÂTIMENTS BUILDINGS	VALEUR TOTALE - TOTAL VALUE						
	NOM ET ADRESSE DU PROPRIÉTAIRE NAME AND ADDRESS OF OWNER	OCCUPATION ET/AND DÉNOMINATION			EXEMPT	CATHOLIQUE CATHOLIC	PROTESTANTE PROTESTANT	NEUTRE NEUTRAL	JEWISH JUIVE		
		<u>PAR. ST-LAURENT</u>									
580402 SEE SUPPLEMENTARY ROLL 1944	LOT BIRNAM ELMIRE MERCIER VEUVE DE ALPHONSE DENIS DIT VERONNEAU 279 LAGAUCHETIERE EST	633 76 C	3 50			3 50				30	
580403 SEE SUPPLEMENTARY ROLL 1944	LOT BIRNAM DO	633 77 C	3 50			3 50				30	
580404	LOT BIRNAM LUCIE REED EPOUSE DE CHARLES BROWN 20 JULES VERNE	633 78 C	3 50			3 50				30	
580405	LOT BIRNAM LA CITE DE MONTREAL	633 79 EX	3 50		3 50					30	
580406 SEE SUPPLEMENTARY ROLL 1943	LOT BIRNAM ARTHUR THOMAS CAMPBELL 26 KITCHENER ST. KITCHENER, ONTARIO.	633 80 SALESMAN P	3 50				3 50			30	
580407 SEE SUPPLEMENTARY ROLL 1943	LOT BIRNAM DO	633 81 P	3 50				3 50			30	
580408 SEE SUPPLEMENTARY ROLL 1943	LOT BIRNAM MISS ALICE ELIZABETH COUGHTRY - SPINSTER P	633 82	3 50				3 50			30	

580412

CITÉ DE MONTRÉAL

Shirif

1/12/41

VILLE DE
CITY OF **MONTREAL**

RÔLE D'ÉVALUATION DES IMMEUBLES POUR L'EXERCICE FINANCIER COMMENÇANT LE 1ER MAI, 1942
VALUATION ROLL OF IMMOVABLE PROPERTY FOR THE FISCAL YEAR COMMENCING 1ST MAY, 1942

RUE BIRNAM
STREET

ARRONDISSEMENT ÉLECTORAL 27
ELECTORAL DISTRICT

WARD ST-JEAN #58
QUARTIER

60

No DE COMPTE ACCOUNT No.	SITUATION DE L'IMMEUBLE LOCATION OF PROPERTY	CADASTRE - SUB-DIVISION	VALEUR (DOLLARS SEULEMENT) - VALUE (DOLLARS ONLY)					ENTRETIEN DES TROTOIRS MAINTENANCE OF SIDEWALKS Pds. FRONT FT.	VAULTS VOÛTES	RÉDUCTION REDUCTION No
			TERRAIN LAND	BÂTIMENTS BUILDINGS	VALEUR TOTALE - TOTAL VALUE					
	NOM ET ADRESSE DU PROPRIÉTAIRE NAME AND ADDRESS OF OWNER	OCCUPATION ET/AND DÉNOMINATION			EXEMPT	CATHOLIQUE CATHOLIC	PROTESTANTE PROTESTANT	NEUTRE NEUTRAL	JEWISH JUIVE	
		<u>PAR. ST-LAURENT</u>								
580409 SEE SUPPLEMENTARY ROLL 1943	LOT BIRNAM ARTHUR THOMAS CAMPBELL 25 KITCHENER ST., KITCHENER, ONTARIO.	633 83 P	4 00				4 00			30
580410 SEE SUPPLEMENTARY ROLL 1943	LOT BIRNAM WILLIAM J. TIERNEY	633 84 MACHINIST C	7 50			7 50				30
580411 SEE SUPPLEMENTARY ROLL 1943	LOT BIRNAM DO	633 P85 C	3 50			3 50				75
	<u>JEAN TALON</u>	<u>**** A E 37 ****</u>								
580412	LOT BIRNAM MARIE LAURE MONTPELIT VEUVE DE <u>RAOUL LEDUC</u>	633 124 EX	9 00		9 00	9 00				95
580413 SEE SUPPLEMENTARY ROLL 1943	LOT BIRNAM <i>Marie Laure Montpelit</i> DO <i>Raoul Leduc</i>	633 125 C	4 50			4 50				30
580414 <i>Dié</i> <i>6-11-41</i>	LOT BIRNAM ARTHUR GEORGE TROTT 2267 WILSON	633 126 DECORATOR P	3 50				3 50			30
580415	LOT BIRNAM WILLIAM HARGREAVES 6943 AVENUE OUTREMONT	633 127 CABINET MAKER P	3 50				3 50			30

VILLE DE
CITY OF **MONTREAL**

RÔLE D'ÉVALUATION DES IMMEUBLES POUR L'EXERCICE FINANCIER COMMENÇANT LE 1ER MAI, 1942
VALUATION ROLL OF IMMOVABLE PROPERTY FOR THE FISCAL YEAR COMMENCING 1ST MAY, 1942

RUE **BIRNAM**
STREET

ARRONDISSEMENT ÉLECTORAL **37**
ELECTORAL DISTRICT

WARD **ST-JEAN #58**
QUARTIER

61

NO DE COMPTE ACCOUNT No.	SITUATION DE L'IMMEUBLE LOCATION OF PROPERTY	CADASTRE - SUB-DIVISION	VALEUR (DOLLARS SEULEMENT) - VALUE (DOLLARS ONLY)					ENTRETIEN DES TROTOIRS MAINTENANCE OF SIDEWALKS Pgs. FRONT FT.	VAULTS VOÛTES	RÉSOLUTION REDUCTION No	
			TERRAIN LAND	BÂTIMENTS BUILDINGS	VALEUR TOTALE - TOTAL VALUE						
	NOM ET ADRESSE DU PROPRIÉTAIRE NAME AND ADDRESS OF OWNER	OCCUPATION ET/AND DÉNOMINATION			EXEMPT	CATHOL CATHOLIC	PROTESTANTE PROTESTANT	NEUTRE NEUTRAL	JEWISH JUIVE		
		<u>PAR. ST-LAURENT</u>									
5804 16	LOT BIRNAM WILLIAM HARGREAVES 6943 AVENUE OUTREMONT	633 128 CABINET MAKER P	3 50				3 50			30	
5804 17	LOT BIRNAM VICTOR WILLIAM SABAN	633 129 ELECTRICIAN P	3 50				3 50			30	
5804 18	7255 BIRNAM CHARLES WATSON 7240 STUART AVENUE	633 130 DRIVER P	4 00	1 00			5 00			31	
5804 19 SEE SUPPLEMENTARY ROLL 1943	LOT BIRNAM ARCHIBALD MC DONALD	633 131 CONTRACTOR P	4 00				4 00			31	
5804 20 SEE SUPPLEMENTARY ROLL 1943	LOT BIRNAM DO	633 132 P	4 00				4 00			31	
5804 21	7267 BIRNAM ROSEMARY ALIAS MARY ROSE STENSON VEUVE DE JOSEPH ARTHUR BERUBE 7267 BIRNAM	633 133 134 C	7 50	28 50			36 00			62	
5804 22	7287 A BIRNAM FRANK FELTUS 7293 BIRNAM	633 135 FOREMAN C	4 00	4 00			8 00			31	

VILLE DE, CITY OF **MONTREAL**

RÔLE D'ÉVALUATION DES IMMEUBLES POUR L'EXERCICE FINANCIER COMMENÇANT LE 1ER MAI, 1942
VALUATION ROLL OF IMMOVABLE PROPERTY FOR THE FISCAL YEAR COMMENCING 1ST MAY, 1942

RUE BIRNAM
STREET

ARRONDISSEMENT ÉLECTORAL 37
ELECTORAL DISTRICT

WARD ST-JEAN #58
QUARTIER

62

No DE COMPTE ACCOUNT No.	SITUATION DE L'IMMEUBLE LOCATION OF PROPERTY	CADASTRE - SUB-DIVISION	VALEUR (DOLLARS SEULEMENT) - VALUE (DOLLARS ONLY)						ENTRETIEN DES TROTTOIRS MAINTENANCE OF SIDEWALKS Pos. FRONT FT.	VAULTS VOUTES	RÉDUCTION REDUCTION No
			TERRAIN LAND	BÂTIMENTS BUILDINGS	VALEUR TOTALE - TOTAL VALUE						
NOM ET ADRESSE DU PROPRIÉTAIRE NAME AND ADDRESS OF OWNER		OCCUPATION et/AND DÉNOMINATION			EXEMPT	CATHOLIQUE CATHOLIC	PROTESTANTE PROTESTANT	NEUTRE NEUTRAL	JEWISH JUIVE		
		<u>PAR. ST-LAURENT</u>									
5804 23	7289-93 BIRNAM FRANK FELTUS 7293 BIRNAM	633 136 FOREMAN C	4 00	80 00		84 00				31	
5804 24	LOT BIRNAM OWEN DAWSON 231 ST-JACQUES OUEST CH.702	633 137 SECRETARY P	400. 450			400. 450				31	DEPT. No. 419561 (17/4/42)
5804 25	LOT BIRNAM DO <u>OGILVIE AVENUE</u>	633 138 P	450. 650			450. 650				96	DEPT. No. 419562 (17/4/42)
5804 26	LOT BIRNAM FOR SUPPLEMENTARY ROLL 1943 MANUEL LURIE 905 CATHEBRAL	633 219 MERCHANT J	6 50						6 50	94.7	
5804 27	LOT BIRNAM FOR SUPPLEMENTARY ROLL 1943 DO	633 220 J	4 00						4 00	30	
5804 28	LOT BIRNAM ISAIAH ALEXANDER 5029 GATINEAU	633 221 CHAUFFEUR P	3 50			3 50				30	
5804 29	LOT BIRNAM DO	633 222 P	3 50			3 50				30	

VILLE DE
CITY OF **MONTREAL**

RÔLE D'ÉVALUATION DES IMMEUBLES POUR L'EXERCICE FINANCIER COMMENÇANT LE 1ER MAI, 1942
VALUATION ROLL OF IMMOVABLE PROPERTY FOR THE FISCAL YEAR COMMENCING 1ST MAY, 1942

RUE BIRNAM
STREET

ARRONDISSEMENT ÉLECTORAL 37
ELECTORAL DISTRICT

WARD ST-JEAN #56
QUARTIER

63

No DE COMPTE ACCOUNT No.	SITUATION DE L'IMMEUBLE LOCATION OF PROPERTY	CADASTRE - SUB-DIVISION OCCUPATION ET/AND DÉNOMINATION	VALEUR (DOLLARS SEULEMENT) - VALUE (DOLLARS ONLY)						ENTRETIEN DES TROTTOIRS MAINTENANCE OF SIDEWALKS POS. FRONT FT.	VAULTS VOÛTES	RÉSOLUTION REDUCTION No
			TERRAIN LAND	BÂTIMENTS BUILDINGS	EXEMPT	VALEUR TOTALE - TOTAL VALUE					
						CATHOLIQUE CATHOLIC	PROTESTANTE PROTESTANT	NEUTRE NEUTRAL	JEWISH JUIVE		
		<u>PAR. ST-LAURENT</u>									
580430	LOT BIRNAM ISAIAH ALEXANDER 5029 GATINEAU	633 223 CHAUFFEUR P	350				350			30	
580431	LOT BIRNAM DO	633 224 P	350				350			30	
580432	LOT BIRNAM STEPHEN SMITH 152 SELBY	633 225 ENGINEER P	350				350			30	
580433	7437-39 BIRNAM REBECCA LACHAPELLE EPOUSE S. DE B. DE ALBERT CORMIER 13812 NOTRE DAME EST	633 226 CULTIVATEUR C	240. 350	3660. 3550		3900. 3900	(1943/44)			30	OERT. No. 43/1868 (5/7/43)
580434	LOT BIRNAM DO	633 227 C	240. 350			240 350	(1943/44)			30	OERT. No. 43/1869 (5/7/43)
580435	LOT BIRNAM DO	633 228 C	240. 350			240 350	(1943/44)			30	OERT. No. 43/1869
580436	LOT BIRNAM DO	633 229 C	240. 350			240 350	(1943/44)			30	OERT. No. 43/1869
580437	LOT BIRNAM DO	633 230 C	240. 350			240 350	(1943/44)			30	OERT. No. 43/1869 (5/7/43)

580438

CITÉ DE MONTRÉAL

Shief

1/2/41

VILLE DE MONTREAL
CITY OF MONTREAL

RÔLE D'ÉVALUATION DES IMMEUBLES POUR L'EXERCICE FINANCIER COMMENÇANT LE 1ER MAI, 1942
VALUATION ROLL OF IMMOVABLE PROPERTY FOR THE FISCAL YEAR COMMENCING 1ST MAY, 1942

RUE BIRNAM
STREET

ARRONDISSEMENT ÉLECTORAL 37
ELECTORAL DISTRICT

WARD ST-JEAN #58
QUARTIER

64

No DE COMPTE ACCOUNT No.	SITUATION DE L'IMMEUBLE LOCATION OF PROPERTY NOM ET ADRESSE DU PROPRIÉTAIRE NAME AND ADDRESS OF OWNER	CADASTRE - SUB-DIVISION OCCUPATION ET/AND DÉNOMINATION	VALEUR (DOLLARS SEULEMENT) - VALUE (DOLLARS ONLY)					ENTRETIEN DES TROIS CÔTÉS MAINTENANCE OF SIDEWALKS POS. FRONT FT.	VAULTS VOÛTES	RÉSOLUTION REDUCTION No	
			TERRAIN LAND	BÂTIMENTS BUILDINGS	EXEMPT	VALEUR TOTALE - TOTAL VALUE					
						CATHOLIQUE CATHOLIC	PROTESTANTE PROTESTANT	NEUTRE NEUTRAL	JEWISH JUIVE		
		<u>PAR. ST-LAURENT</u>									
5804 38	LOT BIRNAM LAWRENCE JAMES MC GUTHRIE 435 AVENUE DES HERBES S.E.	633 231 BUILDER EX	3 50		3 50	3 50				30	
5804 39 1943	LOT BIRNAM BIRNAM REALTY CO. LTD	633 232 N	3 50					3 50		30	
5804 40	LOT BIRNAM LA CITE DE MONTREAL	633 233 EX	3 50		3 50					30	
5804 41	LOT BIRNAM JOHN DANIEL EDWARD NEWTON 7505 BIRNAM	633 234 UPHOLSTERER P	3 50					3 50		30	
5804 42	LOT BIRNAM DO	633 235 P	3 50					3 50		30	
5804 43	7505 BIRNAM ALFRED JOHN NEWTON 7505 BIRNAM	633 236 CLERK P	3 50	18 50				22 00		30	
5804 44	LOT BIRNAM DO	633 237 P	3 50					3 50		30	
5804 45	LOT BIRNAM DO	633 238 P	3 50					3 50		30	

VILLE DE MONTREAL
CITY OF

RÔLE D'ÉVALUATION DES IMMEUBLES POUR L'EXERCICE FINANCIER COMMENÇANT LE 1ER MAI, 1942
VALUATION ROLL OF IMMOVABLE PROPERTY FOR THE FISCAL YEAR COMMENCING 1ST MAY, 1942

RUE BIRNAM
STREET

ARRONDISSEMENT ÉLECTORAL 37
ELECTORAL DISTRICT

WARD ST-JEAN #58
QUARTIER

65

NO DE COMPTE ACCOUNT No.	SITUATION DE L'IMMEUBLE LOCATION OF PROPERTY	CADASTRE - SUB-DIVISION OCCUPATION ET/AND DENOMINATION	VALEUR (DOLLARS SEULEMENT) - VALUE (DOLLARS ONLY)					ENTRETIEN DES TROTTOIRS MAINTENANCE OF SIDEWALKS Pds. FRONT FT.	VAULTS VOUTES	RESOLUTION REDUCTION No	
			TERRAIN LAND	BÂTIMENTS BUILDINGS	VALEUR TOTALE - TOTAL VALUE						
	NOM ET ADRESSE DU PROPRIÉTAIRE NAME AND ADDRESS OF OWNER				EXEMPT	CATHOLIQUE CATHOLIC	PROTESTANTE PROTESTANT	NEUTRE NEUTRAL	JEWISH JUIVE		
		<u>PAR. ST-LAURENT</u>									
580446	LOT BIRNAM MISS ANNIE MATHILDA LILLY 4656 SHERBROOKE OUEST APT 4 A/S BANQUE DE MONTREAL	633 239 SPINSTER P	3 50				3 50			30	
580447	LOT BIRNAM DO	633 240 P	3 50				3 50			30	
580448	LOT BIRNAM FREDERICK G. A. FRASER 901 ST-JACQUES OUEST	633 241 AUCTIONER P	3 50				3 50			30	
580449	LOT BIRNAM MISS WAYNE JAMESON FRANKLIN, P.Q.	633 242 SPINSTER P	3 50				3 50			30	
580450	LOT BIRNAM DO	633 243 P	3 50				3 50			30	
580451	LOT BIRNAM LA CITE DE MONTREAL	633 244 EX	3 50		3 50					30	
580452	LOT BIRNAM DO	633 245 EX	3 50		3 50					30	

VILLE DE
CITY OF **MONTREAL**

RÔLE D'ÉVALUATION DES IMMEUBLES POUR L'EXERCICE FINANCIER COMMENÇANT LE 1ER MAI, 1942
VALUATION ROLL OF IMMOVABLE PROPERTY FOR THE FISCAL YEAR COMMENCING 1ST MAY, 1942

RUE **BIRNAM**
STREET

ARRONDISSEMENT ÉLECTORAL **37**
ELECTORAL DISTRICT

WARD **ST-JEAN #58**
QUARTIER

66

No DE COMPTE ACCOUNT No.	SITUATION DE L'IMMEUBLE LOCATION OF PROPERTY	CADASTRE -- SUB-DIVISION OCCUPATION ET/AND DENOMINATION	VALEUR (DOLLARS SEULEMENT) - VALUE (DOLLARS ONLY)					ENTRETIEN DES TROTTOIRS MAINTENANCE OF SIDEWALKS POS. FRONT FT.	VAULTS VOÛTES	RÉSOLUTION REDUCTION No
			TERRAIN LAND	BÂTIMENTS BUILDINGS	EXEMPT	CATHOLIQUE CATHOLIC	PROTESTANTE PROTESTANT			
		<u>PAR. ST-LAURENT</u>								
580453	LOT BIRNAM JESSIE BOSTOCK WIFE OF JOHN SHAW 5959 WAVERLEY	633 246 BRICKLAYER F	3 50					3 50		30
580454	LOT BIRNAM LA CITE DE MONTREAL	633 247 EX	3 50		3 50					30
580455	LOT BIRNAM DO	633 248 EX	3 50		3 50					30
580456	LOT BIRNAM DO	633 249 EX	3 50		3 50					30
580457	LOT BIRNAM GEORGE HARRIS 6968 HUTCHISON	633 250 CARPENTER P	4 00					4 00		30
580458	LOT BIRNAM DO	633 251 P	5 50					5 50		30
	<u>ST-ROCH</u>	<u>---- A E 40 ----</u>								
	7703-05 BIRNAM 961 ST-ROCH	633 318 319								
	GERARD & GERARD LTEE VALEUR A 961 ST-ROCH.	N								

VILLE DE
CITY OF **MONTREAL**

RÔLE D'ÉVALUATION DES IMMEUBLES POUR L'EXERCICE FINANCIER COMMENÇANT LE 1ER MAI, 1942
VALUATION ROLL OF IMMOVABLE PROPERTY FOR THE FISCAL YEAR COMMENCING 1ST MAY, 1942

RUE BIRNAM
STREET

ARRONDISSEMENT ÉLECTORAL 40
ELECTORAL DISTRICT

WARD ST-JEAN #58
QUARTIER

67

NO DE COMPTE ACCOUNT No.	SITUATION DE L'IMMEUBLE LOCATION OF PROPERTY	CADASTRE - SUB-DIVISION	VALEUR (DOLLARS SEULEMENT) - VALUE (DOLLARS ONLY)							ENTRETIEN DES TRÉVISOIRS MAINTENANCE OF SIDEWALKS POS. FRIGHT FT.	VAULTS VOÛTES	RÉSOLUTION REDUCTION No
			TERRAIN LAND	BÂTIMENTS BUILDINGS	VALEUR TOTALE - TOTAL VALUE							
	NOM ET ADRESSE DU PROPRIÉTAIRE NAME AND ADDRESS OF OWNER	OCCUPATION ET/AND DÉNOMINATION			EXEMPT	CATHOLIQUE CATHOLIC	PROTESTANTE PROTESTANT	NEUTRE NEUTRAL	JEWISH JUIVE			
5804 59 FOR ROLL SUPPLEMENTARY 1943	LOT BIRNAM JOHN P. GLENDENNING	PAR. ST-LAURENT 633 320 GENT. C	5 50			5 50				30		
5804 60 FOR ROLL SUPPLEMENTARY 1944	7717 BIRNAM HARRY POWELL 7716 STUART	633 321 ENGRAVER P	4 00	6 00			10 00			30		
5804 61	BIRNAM AMELIA CAROLINE HALIFAX WIFE OF GEORGE W. EVERITT 7729 BIRNAM	633 322 CARPENTER P	3 50	50			4 00			30		
5804 62	7729 BIRNAM DO	633 323 P	3 50	16 50			20 00			30		
5804 63	LOT BIRNAM LA CITE DE MONTREAL	633 324 EX	3 50		3 50					30		
5804 64	LOT BIRNAM DO	633 325 EX	3 50		3 50					30		
5804 65	LOT BIRNAM DO	633 326 EX	3 50		3 50					30		
5804 66	LOT BIRNAM DO	633 327 EX	3 50		3 50					30		

VILLE DE
CITY OF **MONTREAL**

RÔLE D'ÉVALUATION DES IMMEUBLES POUR L'EXERCICE FINANCIER COMMENÇANT LE 1ER MAI, 1942
VALUATION ROLL OF IMMOVABLE PROPERTY FOR THE FISCAL YEAR COMMENCING 1ST MAY, 1942

RUE BIRNAM
STREET

ARRONDISSEMENT ÉLECTORAL 40
ELECTORAL DISTRICT

WARD ST-JEAN #58
QUARTIER

68

NO DE COMPTE ACCOUNT No.	SITUATION DE L'IMMEUBLE LOCATION OF PROPERTY	CADASTRE - SUB-DIVISION		VALEUR (DOLLARS SEULEMENT) - VALUE (DOLLARS ONLY)						ENTRETIEN DES TROTOIRS MAINTENANCE OF SIDEWALKS POS. FRONT FT	VAULTS VOÛTES	RÉSOLUTION REDUCTION No	
		NOM ET ADRESSE DU PROPRIÉTAIRE NAME AND ADDRESS OF OWNER	OCCUPATION ET/AND DÉNOMINATION	TERRAIN LAND	BÂTIMENTS BUILDINGS	EXEMPT	CATHOLIQUE CATHOLIC	PROTESTANTE PROTESTANT	NEUTRE NEUTRAL				JEWISH JUIVE
			<u>PAR. ST-LAURENT</u>										
5804 67	LOT BIRNAM LA CITE DE MONTREAL	633 328 EX		3 50		3 50						30	
5804 68 SEE SUPPLEMENTARY ROLL 1943	LOT BIRNAM GUI SEPPE BORZELLI (A) 1441 ST-JACQUES OUEST	633 329 FORGERON C		3 50		3 50						30	
5804 69 SEE SUPPLEMENTARY ROLL 1943	LOT BIRNAM DO	633 330 C		3 50		3 50						30	
5804 70	LOT BIRNAM LA CITE DE MONTREAL	633 331 EX		3 50		3 50						30	
5804 71	LOT BIRNAM DO	633 332 EX		3 50		3 50						30	
5804 72	LOT BIRNAM DO	633 333 EX		3 50		3 50						30	
5804 73 SEE SUPPLEMENTARY ROLL 1943	LOT BIRNAM BIRNAM REALTY CO. LTD	633 334 N		3 50				3 50				30	
5804 74	7805 BIRNAM WILLIS GEORGE STOCKLESS 7805 BIRNAM	633 335 ENGINEER P		3 50	16 50			20 00				30	

VILLE DE
CITY OF **MONTREAL**

RÔLE D'ÉVALUATION DES IMMEUBLES POUR L'EXERCICE FINANCIER COMMENÇANT LE 1ER MAI, 1942
VALUATION ROLL OF IMMOVABLE PROPERTY FOR THE FISCAL YEAR COMMENCING 1ST MAY, 1942

RUE BIRNAM
STREET

ARRONDISSEMENT ÉLECTORAL 40
ELECTORAL DISTRICT

WARD ST-JEAN #58
QUARTIER

NO DE COMPTE ACCOUNT No.	SITUATION DE L'IMMEUBLE LOCATION OF PROPERTY	CADASTRE - SUB-DIVISION	VALEUR (DOLLARS SEULEMENT) - VALUE (DOLLARS ONLY)						ENTRETIEN DES TROTTOIRS MAINTENANCE OF SIDEWALKS Pds. FRONT FT.	VAULTS VOÛTES	RÉSOLUTION REDUCTION No
			TERRAIN LAND	BÂTIMENTS BUILDINGS	EXEMPT	VALEUR TOTALE - TOTAL VALUE					
	NOM ET ADRESSE DU PROPRIÉTAIRE NAME AND ADDRESS OF OWNER	OCCUPATION ET/AND DÉNOMINATION				CATHOLIQUE CATHOLIC	PROTESTANTE PROTESTANT	NEUTRE NEUTRAL	JEWISH JUIVE		
		<u>PAR. ST-LAURENT</u>									
5804 75 YOUR ROLL SUPPLEMENTARY SEE SUPPLEMENTARY ROLL 1943	LOT BIRNAM GEORGE A. WILSON 6986 JEANNE MANCE	633 336 MANAGER P	3 50				3 50			30	
5804 76 YOUR ROLL SUPPLEMENTARY SEE SUPPLEMENTARY ROLL 1943	LOT BIRNAM DO	633 337 P	3 50				3 50			30	
5804 77 YOUR ROLL SUPPLEMENTARY SEE SUPPLEMENTARY ROLL 1943	LOT BIRNAM DO	633 338 P	3 50				3 50			30	
5804 78	LOT BIRNAM SUCC. J. RAOUL DUQUETTE ALICE JARRY VEUVE DE J. RAOUL DUQUETTE A/S J. R. DUQUETTE 1501 LECARON	633 339 C	3 50			3 50				30	
5804 79	LOT BIRNAM DO	633 340 C	3 50			3 50				30	
5804 80	LOT BIRNAM DO	633 341 C	3 50			3 50				30	
5804 81	LOT BIRNAM LA CITE DE MONTREAL	633 342 EX	3 50		3 50					30	

VILLE DE
CITY OF **MONTREAL**

RÔLE D'ÉVALUATION DES IMMEUBLES POUR L'EXERCICE FINANCIER COMMENÇANT LE 1ER MAI, 1942
VALUATION ROLL OF IMMOVABLE PROPERTY FOR THE FISCAL YEAR COMMENCING 1ST MAY, 1942

70

RUE BIRNAM
STREET

ARRONDISSEMENT ÉLECTORAL 40
ELECTORAL DISTRICT

WARD ST-JEAN #58
QUARTIER

NO DE COMPTE ACCOUNT No.	SITUATION DE L'IMMEUBLE LOCATION OF PROPERTY	CADASTRE - SUB-DIVISION OCCUPATION ET/AND DENOMINATION	VALEUR (DOLLARS SEULEMENT) - VALUE (DOLLARS ONLY)					ENTRETIEN DES TROTTOIRS MAINTENANCE OF SIDEWALKS PDR. FRONT FT.	VAULTS VOÛTES	RÉSOLUTION REDUCTION No	
			TERRAIN LAND	BÂTIMENTS BUILDINGS	VALEUR TOTALE - TOTAL VALUE						
	NOM ET ADRESSE DU PROPRIÉTAIRE NAME AND ADDRESS OF OWNER				EXEMPT	CATHOLIQUE CATHOLIC	PROTESTANTE PROTESTANT	NEUTRE NEUTRAL	JEWISH JUIVE		
		<u>PAR. ST-LAURENT</u>									
580482	LOT BIRNAM LA CITE DE MONTREAL	633 343 EX	4 00		4 00					30	
580483	LOT BIRNAM DO	633 344 EX	4 50		4 50					85	
	<u>BALL AVENUE</u>										
580484 VIRE RÔLE SUPPLÉMENTAIRE SEE SUPPLEMENTARY ROLL 1943	LOT BIRNAM FREDERICK SOBEY 5045 MENTANA	633 411 FOREMAN P	4 50				4 50			N.S.C.	
580485 VIRE RÔLE SUPPLÉMENTAIRE SEE SUPPLEMENTARY ROLL 1943	LOT BIRNAM DO	633 412 P	4 00				4 00			N.S.C.	
580486 VIRE RÔLE SUPPLÉMENTAIRE SEE SUPPLEMENTARY ROLL 1943	LOT BIRNAM DO	633 413 P	3 50				3 50			N.S.C.	
580487	LOT BIRNAM FRANK LOUCKS 776 HUDSON AVENUE, COTE ST-LUC	633 414 FOREMAN P	3 50				3 50			N.S.C.	
580488	LOT BIRNAM DO	633 415 P	3 50				3 50			N.S.C.	
580489	LOT BIRNAM DO	633 416 P	3 50				3 50			N.S.C.	

VILLE DE
CITY OF **MONTREAL**

RÔLE D'ÉVALUATION DES IMMEUBLES POUR L'EXERCICE FINANCIER COMMENÇANT LE 1ER MAI, 1942
VALUATION ROLL OF IMMOVABLE PROPERTY FOR THE FISCAL YEAR COMMENCING 1ST MAY, 1942

RUE BIRNAM
STREET

ARRONDISSEMENT ÉLECTORAL 40
ELECTORAL DISTRICT

WARD ST-JEAN #58
QUARTIER

71

No DE COMPTE ACCOUNT No.	SITUATION DE L'IMMEUBLE LOCATION OF PROPERTY	CADASTRE -- SUB-DIVISION	VALEUR (DOLLARS SEULEMENT) -- VALUE (DOLLARS ONLY)						ENTRETIEN DES TROTTOIRS MAINTENANCE OF SIDEWALKS POS. FRONT FT.	VAULTS VOÛTES	RÉSOLUTION REDUCTION No
			TERRAIN LAND	BÂTIMENTS BUILDINGS	VALEUR TOTALE -- TOTAL VALUE						
	NOM ET ADRESSE DU PROPRIÉTAIRE NAME AND ADDRESS OF OWNER	OCCUPATION ET/AND DÉNOMINATION			EXEMPT	CATHOLIQUE CATHOLIC	PROTESTANTE PROTESTANT	NEUTRE NEUTRAL	JEWISH JUIVE		
		<u>PAR. ST-LAURENT</u>									
5804 90	LOT BIRNAM FRANK LOUCKS 776 HUDSON AVENUE CÔTE ST-LUC	633 417 FOREMAN P	3 50				3 50				N.S.C.
5804 91 1943 SEE SUPPLEMENTARY ROLL	LOT BIRNAM CHRISTOPHER BATT	633 418 DECEDE 19-6-35 P	3 50				3 50				N.S.C.
5804 92 1943 SEE SUPPLEMENTARY ROLL	LOT BIRNAM DO	633 419 P	3 50				3 50				N.S.C.
5804 93 1943 SEE SUPPLEMENTARY ROLL	LOT BIRNAM GEORGE C. TINGEY 10 EYCH HATEL, ST JOHN, N.S.	633 420 CHECKER P	3 50				3 50				N.S.C.
5804 94 1943 SEE SUPPLEMENTARY ROLL	LOT BIRNAM DO	633 421 P	3 50				3 50				N.S.C.
5804 95 1943 SEE SUPPLEMENTARY ROLL	LOT BIRNAM GEORGE A. WILSON 6986 JEANNE MANCE	633 422 MANAGER P	3 50				3 50				N.S.C.
5804 96 1943 SEE SUPPLEMENTARY ROLL	LOT BIRNAM DO	633 423 P	3 50				3 50				N.S.C.

VILLE DE
CITY OF **MONTREAL**

RÔLE D'ÉVALUATION DES IMMEUBLES POUR L'EXERCICE FINANCIER COMMENÇANT LE 1ER MAI, 1942
VALUATION ROLL OF IMMOVABLE PROPERTY FOR THE FISCAL YEAR COMMENCING 1ST MAY, 1942

RUE BIRNAM
STREET

ARRONDISSEMENT ÉLECTORAL 40
ELECTORAL DISTRICT

WARD ST-JEAN #58
QUARTIER

72

No DE COMPTE ACCOUNT No.	SITUATION DE L'IMMEUBLE LOCATION OF PROPERTY	CADASTRE - SUB-DIVISION		VALEUR (DOLLARS SEULEMENT) - VALUE (DOLLARS ONLY)						ENTRAÏEN DES TROTTOIRS MAINTENANCE OF SIDEWALKS POS. FRONT FT.	VAULTS VOÛTES	RÉSOLUTION REDUCTION No	
		NOM ET ADRESSE DU PROPRIÉTAIRE NAME AND ADDRESS OF OWNER	OCCUPATION ET/AND DÉNOMINATION	TERRAIN LAND	BÂTIMENTS BUILDINGS	EXEMPT	CATHOLIQUE CATHOLIC	PROTESTANTE PROTESTANT	NEUTRE NEUTRAL				JEWISH JUIVE
580497 1943 SEE SUPPLEMENTARY ROLL	LOT BIRNAM HERMAN HEISNER	633	424								350	N.S.C.	
580498 1943 SEE SUPPLEMENTARY ROLL	LOT BIRNAM DO	633	425								350	N.S.C.	
580499	LOT BIRNAM LA CITE DE MONTREAL	633	426			350						N.S.C.	
580500	LOT BIRNAM DO	633	427			350						N.S.C.	
580501	LOT BIRNAM MARY V. ALLEN SHENBURNE, NOVA SCOTIA.	633	428					350				N.S.C.	
580502	LOT BIRNAM DO	633	429					350				N.S.C.	
580503	LOT BIRNAM DO	633	430					350				N.S.C.	
580504	LOT BIRNAM AGNES MC LEAN WIDOW OF JOHN HARVEY STEWART 625 CHAMPAGNEUR, OUTREMONT	633	431					350				N.S.C.	

VILLE DE
CITY OF **MONTREAL**

RÔLE D'ÉVALUATION DES IMMEUBLES POUR L'EXERCICE FINANCIER COMMENÇANT LE 1ER MAI, 1942
VALUATION ROLL OF IMMOVABLE PROPERTY FOR THE FISCAL YEAR COMMENCING 1ST MAY, 1942

RUE BIRNAM
STREET

ARRONDISSEMENT ÉLECTORAL 40
ELECTORAL DISTRICT

WARD ST-JEAN #58
QUARTIER

73

No DE COMPTE ACCOUNT No.	SITUATION DE L'IMMEUBLE LOCATION OF PROPERTY NOM ET ADRESSE DU PROPRIÉTAIRE NAME AND ADDRESS OF OWNER	CADASTRE - SUB-DIVISION		VALEUR (DOLLARS SEULEMENT) - VALUE (DOLLARS ONLY)					ENTRETIEN DES TROTOIRS MAINTENANCE OF SIDEWALKS POS. FRONT FT.	VAULTS VOÛTES	RÉSOLUTION REDUCTION No
		OCCUPATION ET/AND DÉNOMINATION	TERRAIN LAND	BÂTIMENTS BUILDINGS	EXEMPT	CATHOLIQUE CATHOLIC	PROTESTANTE PROTESTANT	NEUTRE NEUTRAL			
		<u>PAR. ST-LAURENT</u>									
580505	LOT BIRNAM AGNES MC LEAN WIDOW OF JOHN HARVEY STEWART 625 CHAMPAGNEUR, OUTREMONT.	633 432 P	3 50			3 50				N.S.C.	
580506	LOT BIRNAM DO	633 433 P	3 50			3 50				N.S.C.	
580507	LOT BIRNAM DO	633 434 P	3 50			3 50				N.S.C.	
580508	LOT BIRNAM ADELARD FOUCAULT 6490 CASGRAIN	633 435 EPICIER C	3 50			3 50				N.S.C.	
580509	LOT BIRNAM DO	633 436 C	3 50			3 50				N.S.C.	
580510	LOT BIRNAM DO	633 437 C	3 50			3 50				N.S.C.	
	<u>BLAIR AVENUE</u>	<u>**** A E 35 ****</u>									
580511	LOT BIRNAM THOMAS MC BRIDE BLAIR HOMOLOGUE	633 504 GENT. P/EX	2 50		2 10	40				N.S.C.	

VILLE DE
CITY OF **MONTREAL**

RÔLE D'ÉVALUATION DES IMMEUBLES POUR L'EXERCICE FINANCIER COMMENÇANT LE 1ER MAI, 1942
VALUATION ROLL OF IMMOVABLE PROPERTY FOR THE FISCAL YEAR COMMENCING 1ST MAY, 1942

RUE BIRNAM
STREET

ARRONDISSEMENT ÉLECTORAL 35
ELECTORAL DISTRICT

WARD ST-JEAN #58
QUARTIER

74

NO DE COMPTE ACCOUNT No.	SITUATION DE L'IMMEUBLE LOCATION OF PROPERTY	CADASTRE - SUB-DIVISION OCCUPATION ET/AND DÉNOMINATION	VALEUR (DOLLARS SEULEMENT) - VALUE (DOLLARS ONLY)					ENTRETIEN DES TROTTOIRS MAINTENANCE OF SIDEWALKS POS. FRONT FT.	VAULTS VOTED	RÉSOLUTION REDUCTION No		
			TERRAIN LAND	BÂTIMENTS BUILDINGS	VALEUR TOTALE - TOTAL VALUE							
	NOM ET ADRESSE DU PROPRIÉTAIRE NAME AND ADDRESS OF OWNER				EXEMPT	CATHOLIQUE CATHOLIC	PROTESTANTE PROTESTANT	NEUTRE NEUTRAL	JEWISH JUIVE			
		<u>PAR. ST-LAURENT</u>										
580512	LOT BIRNAM THOMAS MC BRIDE	633 505 GENT. P	240				240					N.S.C.
580513	LOT BIRNAM DO	633 506 P	240				240					N.S.C.
580514	LOT BIRNAM MARY ELIZABETH CHARTERS WIDOW OF FREDERICK ABRAHAM EUGENE ABRAHAM GERALD ABRAHAM C/O ROYAL TRUST CO. 105 ST-JACQUES OUEST	633 507 P	240				240					N.S.C.
580515	LOT BIRNAM DO	633 508 P	240				240					N.S.C.
580516	LOT BIRNAM ESTATE HENRY EDWARD SEYMOUR ADAMS C/O H. C. HEPPENSTALL 75 HIGH ST. LYMINGTON HANTS - ENGLAND	633 509 P TRUSTEE	240				240					N.S.C.
580517	LOT BIRNAM DO	633 510 P	240				240					N.S.C.

VILLE DE
CITY OF **MONTREAL**

RÔLE D'ÉVALUATION DES IMMEUBLES POUR L'EXERCICE FINANCIER COMMENÇANT LE 1ER MAI, 1942
VALUATION ROLL OF IMMOVABLE PROPERTY FOR THE FISCAL YEAR COMMENCING 1ST MAY, 1942

RUE BIRNAM
STREET

ARRONDISSEMENT ÉLECTORAL 35
ELECTORAL DISTRICT

WARD ST-JEAN #58
QUARTIER

75

No DE COMPTE ACCOUNT No.	SITUATION DE L'IMMEUBLE LOCATION OF PROPERTY	CADASTRE - SUB-DIVISION	VALEUR (DOLLARS SEULEMENT) - VALUE (DOLLARS ONLY)					ENTRETIEN ET TROTTOIR MAINTENANCE OF SIDEWALKS POS. FRONT FT.	VAULTS VOÛTES	RÉSOLUTION REDUCTION No	
			TERRAIN LAND	BÂTIMENTS BUILDINGS	VALEUR TOTALE - TOTAL VALUE						
	NOM ET ADRESSE DU PROPRIÉTAIRE NAME AND ADDRESS OF OWNER	OCCUPATION ET/AND DÉNOMINATION			EXEMPT	CATHOLIQUE CATHOLIC	PROTESTANTE PROTESTANT	NEUTRE NEUTRAL	JEWISH JUIVE		
		<u>PAR. ST-LAURENT</u>									
580518 SEE SUPPLEMENTARY ROLL 1943	LOT BIRNAM KOSTAS KANELLOPOULOS 3859 VAN HORNE	633 511 CLERK N	240					240		N.S.C.	
580519 SEE SUPPLEMENTARY ROLL 1943	LOT BIRNAM DO	633 512 N	240					240		N.S.C.	
580520 SEE SUPPLEMENTARY ROLL 1943	LOT BIRNAM KOSTAS COURTIS	633 513 DECEDE 16-11-37 N	240					240		N.S.C.	
580521 SEE SUPPLEMENTARY ROLL 1943	LOT BIRNAM DO	633 514 N	240					240		N.S.C.	
580522 SEE SUPPLEMENTARY ROLL 1943	LOT BIRNAM SUCC. JOSEPH THEMENS FORTUNAT THEMENS 1/2 ANGELINA THEMENS 4/12 THERESE BERTHIAUME 1/72 4876 ST-URBAIN JEAN BERTHIAUME 1/72 PIERRETTE BERTHIAUME 1/72 RAYMONDE BERTHIAUME 1/72 GILLES BERTHIAUME 1/72 ROBERT BERTHIAUME 1/72 DOLLARD THEMENS 1/12 A/S SUCC. JOS. THEMENS 4886 ST-URBAIN	633 515 C DECEDE 8-2-41 12 ANS EN 1942 13 ANS EN 1942 11 ANS EN 1942 8 ANS EN 1942 10 ANS EN 1942 VOYAGEUR	240			240				N.S.C.	
580523 SEE SUPPLEMENTARY ROLL 1943	LOT BIRNAM DO	633 516 C	240			240				N.S.C.	

VILLE DE
CITY OF **MONTREAL**

RÔLE D'ÉVALUATION DES IMMEUBLES POUR L'EXERCICE FINANCIER COMMENÇANT LE 1ER MAI, 1942
VALUATION ROLL OF IMMOVABLE PROPERTY FOR THE FISCAL YEAR COMMENCING 1ST MAY, 1942

RUE BIRNAM
STREET

ARRONDISSEMENT ÉLECTORAL 35
ELECTORAL DISTRICT

WARD ST-JEAN #58
QUARTIER

76

No DE COMPTE ACCOUNT No.	SITUATION DE L'IMMEUBLE LOCATION OF PROPERTY	CADASTRE - SUB-DIVISION		VALEUR (DOLLARS SEULEMENT) - VALUE (DOLLARS ONLY)					ENTRETIEN DES TROUVOIRS MAINTENANCE OF SICCHALRE POS. FRONT FT.	VAULTS VOÛTES	RÉSOLUTION REDUCTION No	
		NOM ET ADRESSE DU PROPRIÉTAIRE NAME AND ADDRESS OF OWNER	OCCUPATION ET/AND DÉNOMINATION	TERRAIN LAND	BÂTIMENTS BUILDINGS	EXEMPT	CATHOLIQUE CATHOLIC	PROTESTANTE PROTESTANT				NEUTRE NEUTRAL
			<u>PAR. ST-LAURENT</u>									
580524	LOT BIRNAM LA CITE DE MONTREAL	633	517 EX	240		240					N.S.C.	
580525	LOT BIRNAM DO	633	518 EX	240		240					N.S.C.	
580526	LOT BIRNAM DO	633	519 EX	240		240					N.S.C.	
580527	LOT BIRNAM DO	633	520 EX	240		240					N.S.C.	
580528	LOT BIRNAM DO	633	521 EX	240		240					N.S.C.	
580529	LOT BIRNAM DO	633	522 EX	240		240					N.S.C.	
580530	LOT BIRNAM DO	633	523 EX	240		240					N.S.C.	
580531	LOT BIRNAM DO	633	524 EX	240		240					N.S.C.	

VILLE DE
CITY OF **MONTREAL**

RÔLE D'ÉVALUATION DES IMMEUBLES POUR L'EXERCICE FINANCIER COMMENÇANT LE 1ER MAI, 1942
VALUATION ROLL OF IMMOVABLE PROPERTY FOR THE FISCAL YEAR COMMENCING 1ST MAY, 1942

RUE BIRNAM
STREET

ARRONDISSEMENT ÉLECTORAL 35
ELECTORAL DISTRICT

WARD ST-JEAN #58
QUARTIER

77

No DE COMPTE ACCOUNT No.	SITUATION DE L'IMMEUBLE LOCATION OF PROPERTY	CADASTRE - SUB-DIVISION		VALEUR (DOLLARS SEULEMENT) - VALUE (DOLLARS ONLY)						ENTRETIEN DES TROTTOIRS MAINTENANCE OF SIDEWALKS POS. FRONT FT.	VAULTS VOUTES	RÉSOLUTION REDUCTION No
		NOM ET ADRESSE DU PROPRIÉTAIRE NAME AND ADDRESS OF OWNER	OCCUPATION ET/AND DÉSIGNATION	TERRAIN LAND	BÂTIMENTS BUILDINGS	EXEMPT	CATHOLIQUE CATHOLIC	PROTESTANTE PROTESTANT	NEUTRE NEUTRAL			
			<u>PAR. ST-LAURENT</u>									
580532	LOT BIRNAM LA CITE DE MONTREAL	633	525 EX	240		240					N.S.C.	
580533	LOT BIRNAM DO	633	526 EX	240		240					N.S.C.	
580534	LOT BIRNAM DO	633	527 EX	240		240					N.S.C.	
580535	LOT BIRNAM DO	633	528 EX	240		240					N.S.C.	
580536	LOT BIRNAM DO	633	529 EX	240		240					N.S.C.	
580537	LOT BIRNAM DO <u>AVENUE ANVERS</u>	633	530 EX	240		240					N.S.C.	
580538	LOT BIRNAM LA CITE DE MONTREAL	633	689 EX	180		180					94	
580539	LOT BIRNAM DO	633	690 EX	150		150					30	

VILLE DE
CITY OF **MONTREAL**

RÔLE D'ÉVALUATION DES IMMEUBLES POUR L'EXERCICE FINANCIER COMMENÇANT LE 1ER MAI, 1942
VALUATION ROLL OF IMMOVABLE PROPERTY FOR THE FISCAL YEAR COMMENCING 1ST MAY, 1942

RUE BIRNAM
STREET

ARRONDISSEMENT ÉLECTORAL 35
ELECTORAL DISTRICT

WARD ST-JEAN #58
QUARTIER

78

NO DE COMPTE ACCOUNT No.	SITUATION DE L'IMMEUBLE LOCATION OF PROPERTY	CADASTRE - SUB-DIVISION		VALEUR (DOLLARS SEULEMENT) - VALUE (DOLLARS ONLY)					ENTRETIEN DES TROTTOIRS MAINTENANCE OF SIDEWALKS Pds. FRONT FT.	VAULTS VOUTES	RÉSOLUTION REDUCTION No	
		NOM ET ADRESSE DU PROPRIÉTAIRE NAME AND ADDRESS OF OWNER	OCCUPATION ET/OU DÉNOMINATION	TERRAIN LAND	BÂTIMENTS BUILDINGS	EXEMPT	VALEUR TOTALE - TOTAL VALUE					
						CATHOLIQUE CATHOLIC	PROTESTANTE PROTESTANT	NEUTRE NEUTRAL	JEWISH JUIVE			
			<u>PAR. ST-LAURENT</u>									
580540	LOT BIRNAM LA CITE DE MONTREAL	633	691	EX	1 50		1 50				30	
580541	LOT BIRNAM ZOELE TOUSIGNANT 2105 CARTIER	633	692	DEBARDEUR C	1 50		1 50				30	
580542	LOT BIRNAM ELMIRE MERCIER VEUVE DE ALPHONSE DENIS DIT VERONNEAU 279 LAGAUCHETIERE EST	633	693	C	1 50		1 50				30	
580543	8317-19 BIRNAM THEOPHILE AHIER 8319 BIRNAM	633	694	CONSTABLE C	1 50	45 50	47 00				30	
580544	LOT BIRNAM ELIZABETH AHIER EPOUSE DE TELESPHORE CAMPEAU 2 RUE CAMPEAU, VALOIS, P.Q.	633	695	C	1 50		1 50				30	
580545	LOT BIRNAM JOSEPH WILLIAMS <i>727 Irene</i>	633	696	POLICEMAN C	1 50		1 50				30	
580546	LOT BIRNAM FELIX WILLIAMS	633	697	LABORER C	1 50		1 50				30	

VILLE DE MONTREAL
CITY OF

RÔLE D'ÉVALUATION DES IMMEUBLES POUR L'EXERCICE FINANCIER COMMENÇANT LE 1ER MAI, 1942
VALUATION ROLL OF IMMOVABLE PROPERTY FOR THE FISCAL YEAR COMMENCING 1ST MAY, 1942

RUE BIRNAM
STREET

ARRONDISSEMENT ÉLECTORAL 35
ELECTORAL DISTRICT

WARD ST-JEAN #58
QUARTIER

79

No DE COMPTE ACCOUNT No.	SITUATION DE L'IMMEUBLE LOCATION OF PROPERTY	CADASTRE - SUB-DIVISION		VALEUR (DOLLARS SEULEMENT) - VALUE (DOLLARS ONLY)					ENTRETIEN DES TROIS MONTAINS DE SIDEWALK FRONT FT	VAULTS VOÛTES	RÉSOLUTION REDUCTION No	
		NOM ET ADRESSE DU PROPRIÉTAIRE NAME AND ADDRESS OF OWNER	OCCUPATION ET/AND DÉNOMINATION	TERRAIN LAND	BÂTIMENTS BUILDINGS	EXEMPT	CATHOLIQUE CATHOLIC	PROTESTANTE PROTESTANT				NEUTRE NEUTRAL
			<u>PAR. ST-LAURENT</u>									
580547 FOR ROLL SUPPLEMENTARY FOR SUPPLEMENTARY ROLL 1943	LOT BIRNAM BIRNAM REALTY CO. LTD	633	698							150		30
580548 FOR ROLL SUPPLEMENTARY FOR SUPPLEMENTARY ROLL 1943	LOT BIRNAM DO	633	699							150		30
580549 FOR ROLL SUPPLEMENTARY FOR SUPPLEMENTARY ROLL 1943	LOT BIRNAM CYRILLE PARE STE-ANNE DE BEAUPRE, QUE.	633	700							150		31
580550 FOR ROLL SUPPLEMENTARY FOR SUPPLEMENTARY ROLL 1943	LOT BIRNAM DO	633	701							150		31
580551 FOR ROLL SUPPLEMENTARY FOR SUPPLEMENTARY ROLL 1943	LOT BIRNAM BIRNAM REALTY CO. LTD.	633	702							150		31
580552 FOR ROLL SUPPLEMENTARY FOR SUPPLEMENTARY ROLL 1943	LOT BIRNAM DO	633	703							150		31
580553	LOT BIRNAM LA CITE DE MONTREAL	633	704							150		31
580554	LOT BIRNAM ROBERT ALFRED ELKIN 8351 ST-DENIS	633	705							150		31

VILLE DE MONTREAL
CITY OF

RÔLE D'ÉVALUATION DES IMMEUBLES POUR L'EXERCICE FINANCIER COMMENÇANT LE 1ER MAI, 1942
VALUATION ROLL OF IMMOVABLE PROPERTY FOR THE FISCAL YEAR COMMENCING 1ST MAY, 1942

RUE BIRNAM
STREET

ARRONDISSEMENT ÉLECTORAL 35
ELECTORAL DISTRICT

WARD ST-JEAN #58
QUARTIER

80

No DE COMPTE ACCOUNT No.	SITUATION DE L'IMMEUBLE LOCATION OF PROPERTY NOM ET ADRESSE DU PROPRIÉTAIRE NAME AND ADDRESS OF OWNER	CADASTRE -- SUB-DIVISION OCCUPATION ET/AND DÉNOMINATION	VALEUR (DOLLARS SEULEMENT) -- VALUE (DOLLARS ONLY)						ENTRETIEN DES TROTTOIRS MAINTENANCE OF SIDEWALKS POS. FRONT FT.	VAULTS VOÛTES	RESOLUTION REDUCTION No
			TERRAIN LAND	BÂTIMENTS BUILDINGS	VALEUR TOTALE -- TOTAL VALUE						
			EXEMPT	CATHOLIQUE CATHOLIC	PROTESTANTE PROTESTANT	NEUTRE NEUTRAL	JEWISH JUIVE				
		<u>PAR. ST-LAURENT</u>									
580555	LOT BIRNAM ROBERT ALFRED ELKIN 8351 ST-DENIS	633 706 PAINTER P	1 50			1 50			31		
580556	8395 BIRNAM HENRY MALNYK (A) 8395 BIRNAM	633 707 LABORER C	1 50	6 50		8 00			31		
580557	LOT BIRNAM BIRNAM REALTY CO. LTD.	633 708 N	1 50				1 50		N.S.C.		
580558	LOT BIRNAM DO	633 709 N	1 40				1 40		N.S.C.		
580559	LOT BIRNAM DO	633 710 N	1 40				1 40		N.S.C.		
580560	LOT BIRNAM DO	633 711 N	1 40				1 40		N.S.C.		
580561	LOT BIRNAM DO	633 712 N	1 40				1 40		N.S.C.		
580562	LOT BIRNAM FRS. XAVIER LANGELIER ST-HILAIRE, P.Q.	633 713 PUBLICISTE C	1 40			1 40			N.S.C.		

VILLE DE
CITY OF **MONTREAL**

RÔLE D'ÉVALUATION DES IMMEUBLES POUR L'EXERCICE FINANCIER COMMENÇANT LE 1ER MAI, 1942
VALUATION ROLL OF IMMOVABLE PROPERTY FOR THE FISCAL YEAR COMMENCING 1ST MAY, 1942

RUE BIRNAM
STREET

ARRONDISSEMENT ÉLECTORAL 35
ELECTORAL DISTRICT

WARD ST-JEAN #58
QUARTIER

81

NO DE COMPTE ACCOUNT No.	SITUATION DE L'IMMEUBLE LOCATION OF PROPERTY	CADASTRE - SUB-DIVISION OCCUPATION ET/AND DÉNOMINATION	VALEUR (DOLLARS SEULEMENT) - VALUE (DOLLARS ONLY)					ENTRETIEN DES TROTTOIRS MAINTENANCE OF SIDEWALKS Pds. FRONT FT.	VAULTS VOÛTES	RÉSOLUTION REDUCTION No
			TERRAIN LAND	BÂTIMENTS BUILDINGS	VALEUR TOTALE - TOTAL VALUE					
	NOM ET ADRESSE DU PROPRIÉTAIRE NAME AND ADDRESS OF OWNER				EXEMPT	CATHOLIQUE CATHOLIC	PROTESTANTE PROTESTANT	NEUTRE NEUTRAL	JEWISH JUIVE	
		<u>PAR. ST-LAURENT</u>								
580563 SEE SUPPLEMENTARY ROLL 1943	LOT BIRNAM FRS. XAVIER LANGELIER ST-HILAIRE, P.Q.	633 714 PUBLICISTE C	1 70			1 70				N.S.C.
	<u>HOWARD AVENUE</u>									
580564 SEE SUPPLEMENTARY ROLL 1943	LOT BIRNAM LOUIS REGENSTIEF	633 717 P	1 50				1 50			N.S.C.
580565 SEE SUPPLEMENTARY ROLL 1943	LOT BIRNAM DO	633 718 P	1 20				1 20			N.S.C.
580566 SEE SUPPLEMENTARY ROLL 1943	LOT BIRNAM BIRNAM REALTY CO. LTD	633 719 N	1 20					1 20		N.S.C.
580567 SEE SUPPLEMENTARY ROLL 1943	LOT BIRNAM DO	633 720 N	1 20					1 20		N.S.C.
580568 SEE SUPPLEMENTARY ROLL 1943	LOT BIRNAM DO	633 721 N	1 20					1 20		N.S.C.
580569 SEE SUPPLEMENTARY ROLL 1943	LOT BIRNAM DO	633 722 N	1 20					1 20		N.S.C.

VILLE DE
CITY OF **MONTREAL**

RÔLE D'ÉVALUATION DES IMMEUBLES POUR L'EXERCICE FINANCIER COMMENÇANT LE 1ER MAI, 1942
VALUATION ROLL OF IMMOVABLE PROPERTY FOR THE FISCAL YEAR COMMENCING 1ST MAY, 1942

RUE BIRNAM
STREET

ARRONDISSEMENT ÉLECTORAL 35
ELECTORAL DISTRICT

QUARTIER ST-JEAN #58
WARD

82

No DE COMPTE ACCOUNT No.	SITUATION DE L'IMMEUBLE LOCATION OF PROPERTY NOM ET ADRESSE DU PROPRIÉTAIRE NAME AND ADDRESS OF OWNER	CADASTRE - SUB-DIVISION OCCUPATION ET/AND DÉNOMINATION	VALEUR (DOLLARS SEULEMENT) - VALUE (DOLLARS ONLY)					ENTRETIEN DES TROTTOIRS MAINTENANCE OF SIDEWALKS POS. FRONT FT.	VOÛTES VAULTS	RÉSOLUTION REDUCTION No
			TERRAIN LAND	BÂTIMENTS BUILDINGS	EXEMPT	CATHOLIQUE CATHOLIC	PROTESTANTE PROTESTANT			
580570 1943	LOT BIRNAM BIRNAM REALTY CO. LTD	633 723 N	1 20					1 20	N.S.C.	
580571 1943	LOT BIRNAM DO	633 724 N	1 20					1 20	N.S.C.	
580572 1943	LOT BIRNAM DO	633 725 N	1 20					1 20	N.S.C.	
580573 1943	LOT BIRNAM DO	633 726 N	1 20					1 20	N.S.C.	
580574 1943	LOT BIRNAM DO	633 727 N	1 20					1 20	N.S.C.	
580575 1943	LOT BIRNAM DO	633 728 N	1 20					1 20	N.S.C.	
580576 1943	LOT BIRNAM DO	633 729 N	1 20					1 20	N.S.C.	
580577 1943	LOT BIRNAM DO	633 730 N	1 20					1 20	N.S.C.	

VILLE DE
CITY OF **MONTREAL**

RÔLE D'ÉVALUATION DES IMMEUBLES POUR L'EXERCICE FINANCIER COMMENÇANT LE 1ER MAI, 1942
VALUATION ROLL OF IMMOVABLE PROPERTY FOR THE FISCAL YEAR COMMENCING 1ST MAY, 1942

RUE
STREET

BIRNAM

ARRONDISSEMENT ÉLECTORAL 35
ELECTORAL DISTRICT

WARD ST-JEAN #58
QUARTIER

83

No DE COMPTE ACCOUNT No.	SITUATION DE L'IMMEUBLE LOCATION OF PROPERTY	CADASTRE - SUB-DIVISION	VALEUR (DOLLARS SEULEMENT) - VALUE (DOLLARS ONLY)						ENTRAIEN DES TROUSERS MAINTENANCE OF SIDEWALKS POS. FRONT ET	VAULTS VOUTES	RÉSOLUTION REDUCTION No
			TERRAIN LAND	BÂTIMENTS BUILDINGS	VALEUR TOTALE - TOTAL VALUE						
	NOM ET ADRESSE DU PROPRIÉTAIRE NAME AND ADDRESS OF OWNER	OCCUPATION ET/AND DÉNOMINATION			EXEMPT	CATHOLIQUE CATHOLIC	PROTESTANTE PROTESTANT	NEUTRE NEUTRAL	JEWISH JUIVE		
		<u>PAR. ST-LAURENT</u>									
580578 VOIR RÔLE SUPPLÉMENTAIRE SEE SUPPLEMENTARY ROLL 1943	LOT BIRNAM BIRNAM REALTY CO. LTD	633 731 N	1 20					1 20		N.S.C.	
580579 VOIR RÔLE SUPPLÉMENTAIRE SEE SUPPLEMENTARY ROLL 1943	LOT BIRNAM DO	633 732 N	1 20					1 20		N.S.C.	
580580 VOIR RÔLE SUPPLÉMENTAIRE SEE SUPPLEMENTARY ROLL 1943	LOT BIRNAM DO	633 733 N	1 20					1 20		N.S.C.	
580581 VOIR RÔLE SUPPLÉMENTAIRE SEE SUPPLEMENTARY ROLL 1943	LOT BIRNAM DO	633 734 N	1 20					1 20		N.S.C.	
580582 VOIR RÔLE SUPPLÉMENTAIRE SEE SUPPLEMENTARY ROLL 1943	LOT BIRNAM DO	633 735 N	1 20					1 20		N.S.C.	
580583 VOIR RÔLE SUPPLÉMENTAIRE SEE SUPPLEMENTARY ROLL 1943	LOT BIRNAM DO	633 736 N	1 20					1 20		N.S.C.	
580584 VOIR RÔLE SUPPLÉMENTAIRE SEE SUPPLEMENTARY ROLL 1943	LOT BIRNAM DO	633 737 N	1 20					1 20		N.S.C.	
580585 VOIR RÔLE SUPPLÉMENTAIRE SEE SUPPLEMENTARY ROLL 1943	LOT BIRNAM DO	633 738 N	1 20					1 20		N.S.C.	

VILLE DE
CITY OF **MONTREAL**

RÔLE D'ÉVALUATION DES IMMEUBLES POUR L'EXERCICE FINANCIER COMMENÇANT LE 1ER MAI, 1942
VALUATION ROLL OF IMMOVABLE PROPERTY FOR THE FISCAL YEAR COMMENCING 1ST MAY, 1942

RUE BIRNAM
STREET

ARRONDISSEMENT ÉLECTORAL 35
ELECTORAL DISTRICT

QUARTIER ST-JEAN #58
WARD

84

NO DE COMPTE ACCOUNT No.	SITUATION DE L'IMMEUBLE LOCATION OF PROPERTY	CADASTRE - SUB-DIVISION		VALEUR (DOLLARS SEULEMENT) - VALUE (DOLLARS ONLY)						ENTRETIEN DES TROTTOIRS MAINTENANCE OF SIDEWALKS POS. FRONT FT.	VOÛTES VAULTS	RÉDUCTION REDUCTION No
		NO ET ADRESSE DU PROPRIÉTAIRE NAME AND ADDRESS OF OWNER	OCCUPATION ET/AND DÉNOMINATION	TERRAIN LAND	BÂTIMENTS BUILDINGS	EXEMPT	CATHOLIQUE CATHOLIC	PROTESTANTE PROTESTANT	NEUTRE NEUTRAL			
580586 VUE RÔLE SUPPLÉMENTAIRE 1943 SEE SUPPLEMENTARY ROLL	LOT BIRNAM BIRNAM REALTY CO. LTD	633	739						1 20			N.S.C.
580587 VUE RÔLE SUPPLÉMENTAIRE 1943 SEE SUPPLEMENTARY ROLL	LOT BIRNAM DO	633	740						1 20			N.S.C.
580588 VUE RÔLE SUPPLÉMENTAIRE 1943 SEE SUPPLEMENTARY ROLL	LOT BIRNAM DO	633	741						1 20			N.S.C.
580589 VUE RÔLE SUPPLÉMENTAIRE 1943 SEE SUPPLEMENTARY ROLL	LOT BIRNAM DO	633	742						1 20			N.S.C.
580590 VUE RÔLE SUPPLÉMENTAIRE 1943 SEE SUPPLEMENTARY ROLL	LOT BIRNAM FREDERICK WILLIAM BELL 7739 MC EACHRAN AVENUE	633	743	FARMER	P				1 20			N.S.C.
580591 VUE RÔLE SUPPLÉMENTAIRE 1943 SEE SUPPLEMENTARY ROLL	LOT BIRNAM BIRNAM REALTY CO. LTD.	633	744						1 20			N.S.C.
580592 VUE RÔLE SUPPLÉMENTAIRE 1943 SEE SUPPLEMENTARY ROLL	LOT BIRNAM DO	633	745						1 20			N.S.C.
580593 VUE RÔLE SUPPLÉMENTAIRE 1943 SEE SUPPLEMENTARY ROLL	LOT BIRNAM DO	633	746						1 20			N.S.C.

VILLE DE
CITY OF **MONTREAL**

RÔLE D'ÉVALUATION DES IMMEUBLES POUR L'EXERCICE FINANCIER COMMENÇANT LE 1ER MAI, 1942
VALUATION ROLL OF IMMOVABLE PROPERTY FOR THE FISCAL YEAR COMMENCING 1ST MAY, 1942

RUE BIRNAM
STREET

ARRONDISSEMENT ÉLECTORAL 35
ELECTORAL DISTRICT

WARD ST-JEAN #58
QUARTIER

85

NO DE COMPTE ACCOUNT No.	SITUATION DE L'IMMEUBLE LOCATION OF PROPERTY	CADASTRE - SUB-DIVISION OCCUPATION ET/AND DÉNOMINATION	VALEUR (DOLLARS SEULEMENT) - VALUE (DOLLARS ONLY)							ENTRETIEN DES TROTTOIRS MAINTENANCE OF SIDEWALKS Pos. FRONT FT.	VAULTS VOÛTES	RÉSOLUTION REDUCTION No
			TERRAIN LAND	BÂTIMENTS BUILDINGS	VALEUR TOTALE - TOTAL VALUE							
	NOM ET ADRESSE DU PROPRIÉTAIRE NAME AND ADDRESS OF OWNER				EXEMPT	CATHOLIQUE CATHOLIC	PROTESTANTE PROTESTANT	NEUTRE NEUTRAL	JEWISH JUIVE			
		<u>PAR. ST-LAURENT</u>										
580594 1943 SEE SUPPLEMENTARY ROLL	LOT BIRNAM BIRNAM REALTY CO. LTD	633 747 N	1 20					1 20		N.S.C.		
580595 1943 SEE SUPPLEMENTARY ROLL	LOT BIRNAM DO	633 748 N	1 20					1 20		N.S.C.		
580596 1943 SEE SUPPLEMENTARY ROLL	LOT BIRNAM DO	633 749 N	1 20					1 20		N.S.C.		
580597 1943 SEE SUPPLEMENTARY ROLL	LOT BIRNAM DO	633 750 N	1 20					1 20		N.S.C.		
	<u>RUELLE</u>											
	<u>BOUL. CREMAZIE</u>											
		<u>STUART AVENUE</u>										
	<u>BOUL. CREMAZIE</u>	<u>**** A E 35 ****</u>										

VILLE DE
CITY OF **MONTREAL**

RÔLE D'ÉVALUATION DES IMMEUBLES POUR L'EXERCICE FINANCIER COMMENÇANT LE 1ER MAI, 1942
VALUATION ROLL OF IMMOVABLE PROPERTY FOR THE FISCAL YEAR COMMENCING 1ST MAY, 1942

RUE STUART AVE
STREET

ARRONDISSEMENT ÉLECTORAL 35
ELECTORAL DISTRICT

QUARTIER ST JEAN # 58
WARD

86

No DE COMPTE ACCOUNT No.	SITUATION DE L'IMMEUBLE LOCATION OF PROPERTY	CADASTRE - SUB-DIVISION		VALEUR (DOLLARS SEULEMENT) - VALUE (DOLLARS ONLY)						ENTRETIEN DES TROTTOIRS MAINTENANCE OF SIDEWALKS POS. FRONT FT.	VOÛTES VAULTS	RÉSOLUTION REDUCTION No
		NOM ET ADRESSE DU PROPRIÉTAIRE NAME AND ADDRESS OF OWNER	OCCUPATION ET/AND DÉNOMINATION	TERRAIN LAND	BÂTIMENTS BUILDINGS	VALEUR TOTALE - TOTAL VALUE						
						EXEMPT	CATHOLIQUE CATHOLIC	PROTESTANTE PROTESTANT	NEUTRE NEUTRAL	JUIVE JEWISH		
	<u>BLVD CREMAZIE</u>		<u>PAR ST LAURENT</u>									
	<u>RUELLE</u>											
580598	LOT STUART AVE	634	678									
1944	JOHN BLOCK 3511 JEANNE MANCE	SPONGER	J	130						130	N.S.C.	
580599	LOT STUART AVE	634	677									
1943	HARGCASTLE NETTLETON 513 TOME ST, APT-6 RIDLEY PARK, PA. U.S.A.	ENGINEER	P	130				130			N.S.C.	
580600	LOT STUART AVE	634	676									
1943	DO		P	130				130			N.S.C.	
580601	LOT STUART AVE	634	675									
1943	DO		P	130				130			N.S.C.	
580602	LOT STUART AVE	634	674									
1943	DO		P	130				130			N.S.C.	
580603	LOT STUART AVE	634	673									
1943	DO		P	130				130			N.S.C.	
580604	LOT STUART AVE	634	672									
1943	DO		P	130				130			N.S.C.	

VILLE DE
CITY OF **MONTREAL**

RÔLE D'ÉVALUATION DES IMMEUBLES POUR L'EXERCICE FINANCIER COMMENÇANT LE 1ER MAI, 1942
VALUATION ROLL OF IMMOVABLE PROPERTY FOR THE FISCAL YEAR COMMENCING 1ST MAY, 1942

RUE STUART AVE
STREET

ARRONDISSEMENT ÉLECTORAL 35
ELECTORAL DISTRICT

QUARTIER ST JEAN # 58
WARD

87

NO DE COMPTE ACCOUNT NO.	SITUATION DE L'IMMEUBLE LOCATION OF PROPERTY NOM ET ADRESSE DU PROPRIÉTAIRE NAME AND ADDRESS OF OWNER	CADASTRE - SUB-DIVISION OCCUPATION ET/AND DÉNOMINATION	VALEUR (DOLLARS SEULEMENT) - VALUE (DOLLARS ONLY)							ENTRETIEN DES TROTTIRS MAINTENANCE OF SIDEWALKS PUS. FRONT ET.	VOUTES VAULTS	RÉDUCTION REDUCTION No
			TERRAIN LAND	BÂTIMENTS BUILDINGS	EXEMPT	VALEUR TOTALE - TOTAL VALUE						
						CATHOLIQUE CATHOLIC	PROTESTANTE PROTESTANT	NEUTRE NEUTRAL	JUIVE JEWISH			
		<u>PAR ST LAURENT</u>										
580605 SEE SUPPLEMENTARY ROLL 1943	LOT STUART AVE HARCASTLE NETTLETON 513 TOME ST, APT-6 RIDLEY PARK, PA. U.S.A.	634 671 ENGINEER P	130				130					N.S.C.
580606 SEE SUPPLEMENTARY ROLL 1943	LOT STUART AVE DO	634 670 P	130				130					N.S.C.
580607 SEE SUPPLEMENTARY ROLL 1943	LOT STUART AVE DO	634 669 P	130				130					N.S.C.
580608 SEE SUPPLEMENTARY ROLL 1943	LOT STUART AVE DO	634 668 P	130				130					N.S.C.
580609 SEE SUPPLEMENTARY ROLL 1943	LOT STUART AVE DO	634 667 P	130				130					N.S.C.
580610 SEE SUPPLEMENTARY ROLL 1943	LOT STUART AVE WM. FRANCIS ROBERTSON JOHN MC KELLAR ROBERTSON	634 666 P	130				130					N.S.C.
580611 SEE SUPPLEMENTARY ROLL 1943	LOT STUART AVE DO	634 665 P	130				130					N.S.C.
580612 SEE SUPPLEMENTARY ROLL 1943	LOT STUART AVE ESTATE JOHN GRAHAM AMELIA MARY COX WID OF JOHN GRAHAM EDNA FRANCIS GRAHAM ELLA BEATRICE GRAHAM 554 DAVAAR, OUTREMONT	634 664 P	130				130					N.S.C.

VILLE DE
CITY OF **MONTREAL**

RÔLE D'ÉVALUATION DES IMMEUBLES POUR L'EXERCICE FINANCIER COMMENÇANT LE 1ER MAI, 1942
VALUATION ROLL OF IMMOVABLE PROPERTY FOR THE FISCAL YEAR COMMENCING 1ST MAY, 1942

RUE
STREET STUART AVE

ARRONDISSEMENT, ÉLECTORAL 35
ELECTORAL DISTRICT

QUARTIER ST JEAN # 58
WARD

88

No DE COMPTE ACCOUNT No.	SITUATION DE L'IMMEUBLE LOCATION OF PROPERTY	CADASTRE -- SUB-DIVISION		VALEUR (DOLLARS SEULEMENT) -- VALUE (DOLLARS ONLY)						ENTRETIEN DES TROTTOIRS MAINTENANCE OF SIDEWALKS POS. FRGHT. FT.	VOÛTES VAULTS	RÉDUCTION REDUCTION No
		NOM ET ADRESSE DU PROPRIÉTAIRE NAME AND ADDRESS OF OWNER	OCCUPATION ET/AND DÉNOMINATION	TERRAIN LAND	BÂTIMENTS BUILDINGS	EXEMPT	VALEUR TOTALE -- TOTAL VALUE					
							CATHOLIQUE CATHOLIC	PROTESTANTE PROTESTANT	NEUTRE NEUTRAL	JUIVE JEWISH		
		<u>PAR ST LAURENT</u>										
580613	LOT STUART AVE ESTATE JOHN GRAHAM AMELIA MARY COX WID OF JOHN GRAHAM 1/3 EDNA FRANCIS GRAHAM 1/3 ELLA BEATRICE GRAHAM 1/3 554 DAVAAR, OUTREMONT.	634	663	P	130			130				N.S.C.
580614	LOT STUART AVE LA CITE DE MONTREAL	634	662	EX	130	130						N.S.C.
580615	LOT STUART AVE ESTATE JOHN GRAHAM 554 DAVAAR, OUTREMONT. (POUR NOMS VOIR # 580612)	634	661	P	130			130				N.S.C.
580616	LOT STUART AVE DO	634	660	P	130			130				N.S.C.
580617	LOT STUART AVE WM. FRANCIS ROBERTSON JOHN MC KELLAR ROBERTSON	634	659	P	130			130				N.S.C.
580618	LOT STUART AVE DO	634	658	P	130			130				N.S.C.
580619	LOT STUART AVE ALEXANDER MUNRO 4875 WESTERN	634	657	M.D. P	130			130				N.S.C.

VILLE DE
CITY OF **MONTREAL**

RÔLE D'ÉVALUATION DES IMMEUBLES POUR L'EXERCICE FINANCIER COMMENÇANT LE 1ER MAI, 1942
VALUATION ROLL OF IMMOVABLE PROPERTY FOR THE FISCAL YEAR COMMENCING 1ST MAY, 1942

RUE
STREET

STUART AVE

ARRONDISSEMENT ÉLECTORAL 35
ELECTORAL DISTRICT

QUARTIER ST JEAN # 58
WARD

89

NO DE COMPTE ACCOUNT No.	SITUATION DE L'IMMEUBLE LOCATION OF PROPERTY	CADASTRE - SUB-DIVISION		VALEUR (DOLLARS SEULEMENT) - VALUE (DOLLARS ONLY)						ENTRETIEN DES TROTTOIRS MAINTENANCE OF SIDEWALKS POS. FRONT FT.	VOÛTES VAULTS	RÉSOLUTION REDUCTION No	
		NOM ET ADRESSE DU PROPRIÉTAIRE NAME AND ADDRESS OF OWNER	OCCUPATION ET/AND DÉNOMINATION	TERRAIN LAND	BÂTIMENTS BUILDINGS	EXEMPT	CATHOLIQUE CATHOLIC	PROTESTANTE PROTESTANT	NEUTRE NEUTRAL				JUIVE JEWISH
		<u>PAR ST LAURENT</u>											
580620 1943 SEE SUPPLEMENTARY ROLL	LOT STUART AVE WM. FRANCIS ROBERTSON JOHN MC KELLAR ROBERTSON	634	656										
580621 1943 SEE SUPPLEMENTARY ROLL	LOT STUART AVE VILLERAY CONSTRUCTION LTD	634	655										
580622 1943 SEE SUPPLEMENTARY ROLL	LOT STUART AVE LOUIS GUTHRIE RICHARDSON 143 BROCK AVE, MONTREAL WEST.	634	654										
580623 1944 SEE SUPPLEMENTARY ROLL	LOT STUART AVE MARY CHRISTIANA POLLOCK WIFE OF WM. GUNN MC KENZIE	634	653										
580624 1945 SEE SUPPLEMENTARY ROLL	LOT STUART AVE DO	634	652										
580625	LOT STUART AVE CRITCHLEY HARRY CRITCHLEY	634	650										
580626	8528 STUART AVE HARRY CRITCHLEY	634	650										
580627 1943 SEE SUPPLEMENTARY ROLL	LOT STUART AVE WM. FRANCIS ROBERTSON JOHN MC KELLAR ROBERTSON	634	649										

VILLE DE
CITY OF **MONTREAL**

RÔLE D'ÉVALUATION DES IMMEUBLES POUR L'EXERCICE FINANCIER COMMENÇANT LE 1ER MAI, 1942
VALUATION ROLL OF IMMOVABLE PROPERTY FOR THE FISCAL YEAR COMMENCING 1ST MAY, 1942

RUE
STREET STUART AVE

ARRONDISSEMENT ÉLECTORAL 35
ELECTORAL DISTRICT

QUARTIER ST JEAN # 58
WARD

50

NO DE COMPTE ACCOUNT No.	SITUATION DE L'IMMEUBLE LOCATION OF PROPERTY NOM ET ADRESSE DU PROPRIÉTAIRE NAME AND ADDRESS OF OWNER	CADASTRE - SUB-DIVISION		TERRAIN LAND	BÂTIMENTS BUILDINGS	VALEUR (DOLLARS SEULEMENT) - VALUE (DOLLARS ONLY)					ENTRETIEN DES TROTTOIRS MAINTENANCE OF SIDEWALKS POS. FRONT FT.	VOÛTES VAULTS	RÉSOLUTION REDUCTION No
		OCCUPATION ET/AND DENOMINATION				EXEMPT	CATHOLIQUE CATHOLIC	PROTESTANTE PROTESTANT	NEUTRE NEUTRAL	JUIVE JEWISH			
580628 VOIR RÔLE SUPPLÉMENTAIRE SEE SUPPLEMENTARY ROLL 1943	LOT STUART AVE WM. FRANCIS ROBERTSON JOHN MC KELLAR ROBERTSON	634	648	P	130			130				30	
580629 VOIR RÔLE SUPPLÉMENTAIRE SEE SUPPLEMENTARY ROLL 1943	LOT STUART AVE DO	634	647	P	130			130				30	
580630 VOIR RÔLE SUPPLÉMENTAIRE SEE SUPPLEMENTARY ROLL 1943	LOT STUART AVE DO	634	646	P	130			130				30	
580631 VOIR RÔLE SUPPLÉMENTAIRE SEE SUPPLEMENTARY ROLL 1943	LOT STUART AVE DO	634	645	P	160			160				30	
580632 VOIR RÔLE SUPPLÉMENTAIRE SEE SUPPLEMENTARY ROLL 1943	LOT STUART AVE <i>Wm Francis Robertson John Mc Kellar Robertson</i>	634	644	HOMOLOGUEE EX	160	160						N.S.C.	
580633 VOIR RÔLE SUPPLÉMENTAIRE SEE SUPPLEMENTARY ROLL 1943	LOT STUART AVE DO	634	643	HOMOLOGUEE EX	160	160						N.S.C.	
580634 VOIR RÔLE SUPPLÉMENTAIRE SEE SUPPLEMENTARY ROLL 1943	LOT STUART AVE DO	634	642	P	190			190				N.S.C.	
580635 VOIR RÔLE SUPPLÉMENTAIRE SEE SUPPLEMENTARY ROLL 1943	LOT STUART AVE DO	634	641	P	150			150				N.S.C.	
580636 VOIR RÔLE SUPPLÉMENTAIRE SEE SUPPLEMENTARY ROLL 1943	LOT STUART AVE DO	634	640	P	150			150				N.S.C.	

VILLE DE
CITY OF **MONTREAL**

RÔLE D'ÉVALUATION DES IMMEUBLES POUR L'EXERCICE FINANCIER COMMENÇANT LE 1ER MAI, 1942
VALUATION ROLL OF IMMOVABLE PROPERTY FOR THE FISCAL YEAR COMMENCING 1ST MAY, 1942

91

RUE STUART AVE ARRONDISSEMENT ÉLECTORAL 35
STREET ELECTORAL DISTRICT

QUARTIER ST JEAN # 58
WARD

NO DE COMPTE ACCOUNT No.	SITUATION DE L'IMMEUBLE LOCATION OF PROPERTY	CADASTRE — SUB-DIVISION		VALEUR (DOLLARS SEULEMENT) — VALUE (DOLLARS ONLY)					ENTRETIEN DES TROTTOIRS MAINTENANCE OF SIDEWALKS POS. FRONT FT	VOÛTES VAULTS	RÉSOLUTION REDUCTION No	
		NOM ET ADRESSE DU PROPRIÉTAIRE NAME AND ADDRESS OF OWNER	OCCUPATION ET/OU DÉNOMINATION	TERRAIN LAND	BÂTIMENTS BUILDINGS	EXEMPT	CATHOLIQUE CATHOLIC	PROTESTANTE PROTESTANT				NEUTRE NEUTRAL
580637 FOR ROLL SUPPLEMENTARY 1943	LOT STUART AVE WM. FRANCIS ROBERTSON JOHN MC KELLAR ROBERTSON	634	639									
			PAR ST LAURENT	150				150				N.S.C.
580638	LOT STUART AVE ALFREDO PEREZ (A) (DECEDE 21-8-40) 4804 BLVD ST LAURENT	634	638	150				150				N.S.C.
580639	LOT STUART AVE LA CITE DE MONTREAL	634	637	150		150						N.S.C.
580640	LOT STUART AVE SARAH CLARK WIFE OF WOLFE KLOKOFKY 1337 MASSELIN AVE, LOS ANGELES, CAL. U.S.A.	634	636	160					160			N.S.C.
580641	LOT STUART AVE DO	634	635	160					160			N.S.C.
580642	LOT STUART AVE LA CITE DE MONTREAL	634	634	160		160						N.S.C.
580643	LOT STUART AVE WM. ROBERTSON CRASSAN A/S BANK OF TORONTO 414 ST JACQUES OUEST	634	633	160					160			N.S.C.
580644 FOR ROLL SUPPLEMENTARY 1943	LOT STUART AVE WM. FRANCIS ROBERTSON JOHN MC KELLAR ROBERTSON	634	632	160					160			N.S.C.

VILLE DE
CITY OF **MONTREAL**

RÔLE D'ÉVALUATION DES IMMEUBLES POUR L'EXERCICE FINANCIER COMMENÇANT LE 1ER MAI, 1942
VALUATION ROLL OF IMMOVABLE PROPERTY FOR THE FISCAL YEAR COMMENCING 1ST MAY, 1942

RUE
STREET STUART AVE

ARRONDISSEMENT ÉLECTORAL 35
ELECTORAL DISTRICT

QUARTIER ST JEAN # 58
WARD

92

No DE COMPTE ACCOUNT No.	SITUATION DE L'IMMEUBLE LOCATION OF PROPERTY	CADASTRE - SUB-DIVISION		VALEUR (DOLLARS SEULEMENT) - VALUE (DOLLARS ONLY)						ENTRETIEN DES VOITURES MAINTENANCE OF SIDEWALKS POS. FRONT FT.	VOÛTES VAULTS	RESOLUTION REDUCTION No
		NOM ET ADRESSE DU PROPRIÉTAIRE NAME AND ADDRESS OF OWNER	OCCUPATION ET/AND DÉNOMINATION	TERRAIN LAND	BÂTIMENTS BUILDINGS	VALEUR TOTALE - TOTAL VALUE						
						EXEMPT	CATHOLIQUE CATHOLIC	PROTESTANTE PROTESTANT	NEUTRE NEUTRAL	JUIVE JEWISH		
			<u>PAR ST LAURENT</u>									
580645 1943 SEE SUPPLEMENTARY ROLL	LOT STUART AVE WM FRANCIS ROBERTSON JOHN MC KELLAR ROBERTSON	634	631	P	160			160				N.S.C.
580646 1943 SEE SUPPLEMENTARY ROLL	LOT STUART AVE DO	634	630	P	160			160				N.S.C.
580647 1943 SEE SUPPLEMENTARY ROLL	LOT STUART AVE DO	634	629	P	160			150				N.S.C.
580648 1943 SEE SUPPLEMENTARY ROLL	LOT STUART AVE DO	634	628	P	150			150				N.S.C.
580649 1943 SEE SUPPLEMENTARY ROLL	LOT STUART AVE DO	634	627	P	150			150				N.S.C.
580650 1943 SEE SUPPLEMENTARY ROLL	LOT STUART AVE DO	634	626	P	150			150				N.S.C.
580651 1943 SEE SUPPLEMENTARY ROLL	LOT STUART AVE DO	634	625	P	150			150				N.S.C.
580652 1943 SEE SUPPLEMENTARY ROLL	LOT STUART AVE DO	634	624	P	150			150				N.S.C.
580653 1943 SEE SUPPLEMENTARY ROLL	LOT STUART AVE EMMA J. MC KEE WIFE OF ANDRETH A. ARKLEY	634	623	P	150			150				N.S.C.

VILLE DE
CITY OF **MONTREAL**

RÔLE D'ÉVALUATION DES IMMEUBLES POUR L'EXERCICE FINANCIER COMMENÇANT LE 1ER MAI, 1942
VALUATION ROLL OF IMMOVABLE PROPERTY FOR THE FISCAL YEAR COMMENCING 1ST MAY, 1942

RUE STUART AVE
STREET

ARRONDISSEMENT ÉLECTORAL 35
ELECTORAL DISTRICT

QUARTIER ST JEAN # 58
WARD

93

No DE COMPTE ACCOUNT No.	SITUATION DE L'IMMEUBLE LOCATION OF PROPERTY	CADASTRE - SUB-DIVISION		VALEUR (DOLLARS SEULEMENT) - VALUE (DOLLARS ONLY)					ENTRETIEN DES TROTTOIRS MAINTENANCE OF SIDEWALKS POS. FRONT FT.	VOÛTES VAULTS	RÉSOLUTION REDUCTION No	
		NOM ET ADRESSE DU PROPRIÉTAIRE NAME AND ADDRESS OF OWNER	OCCUPATION ET/AND DÉNOMINATION	TERRAIN LAND	BÂTIMENTS BUILDINGS	EXEMPT	CATHOLIQUE CATHOLIC	PROTESTANTE PROTESTANT				NEUTRE NEUTRAL
580654 1943 SEE SUPPLEMENTARY ROLL	LOT STUART AVE EMMA J. MC KEE WIFE OF ANDRETH A. ARKLEY	634	622									
580655 1943 SEE SUPPLEMENTARY ROLL	LOT STUART AVE FRANK COLE P.O. BOX 413, STE AGATHE, P.Q.	634	621									
580656 1943 SEE SUPPLEMENTARY ROLL	LOT STUART AVE DO	634	620									
	<u>AVE ANVERS</u>											
580657	LOT STUART AVE JEANNE MC ABBY. VVE DE LOUIS FYON 4816 FABRE	634	545									
580658	LOT STUART AVE SUCC. JEAN DESIRE OUELLETTE A/S MONTREAL TRUST CO & AL	634	544									
580659	LOT STUART AVE DO	634	543									
580660 1943 SEE SUPPLEMENTARY ROLL	LOT STUART AVE OLIVE MADELEINE WHITE DANIEL HERBERT WHITE	634	542									

VILLE DE
CITY OF **MONTREAL**

RÔLE D'ÉVALUATION DES IMMEUBLES POUR L'EXERCICE FINANCIER COMMENÇANT LE 1ER MAI, 1942
VALUATION ROLL OF IMMOVABLE PROPERTY FOR THE FISCAL YEAR COMMENCING 1ST MAY, 1942

RUE STUART AVE
STREET

ARRONDISSEMENT ÉLECTORAL 35
ELECTORAL DISTRICT

QUARTIER ST JEAN # 58
WARD

94

No DE COMPTE ACCOUNT No.	SITUATION DE L'IMMEUBLE LOCATION OF PROPERTY	CADASTRE - SUB-DIVISION		VALEUR (DOLLARS SEULEMENT) - VALUE (DOLLARS ONLY)						ENTRETIEN DES TROTTOIRS MAINTENANCE OF SIDEWALKS POS. FRONT FT.	VOÛTES VAULTS	RÉSOLUTION REDUCTION No	
		NOM ET ADRESSE DU PROPRIÉTAIRE NAME AND ADDRESS OF OWNER	OCCUPATION ET/AND DÉNOMINATION	TERRAIN LAND	BÂTIMENTS BUILDINGS	EXEMPT.	CATHOLIQUE CATHOLIC	PROTESTANTE PROTESTANT	NEUTRE NEUTRAL				JUIVE JEWISH
			<u>PAR ST LAURENT</u>										
580661 SEE SUPPLEMENTARY ROLL 1943	LOT STUART AVE OLIVE MADELEINE WHITE DANIEL HERBERT WHITE	634	541										
				P	250							30	
580662 SEE SUPPLEMENTARY ROLL 1943	LOT STUART AVE KENNETH DUNBAR 3435 STE FAMILLE, APT-7	634	540										
				P	250							30	
580663	LOT STUART AVE THOMAS N. ROWLING 4637 HENRI JULIEN	634	539										
				P	250							30	
580664	LOT STUART AVE DO	634	538										
				P	250							30	
580665 SEE SUPPLEMENTARY ROLL 1943	LOT STUART AVE ST LAWRENCE INV. & TRUST CO	634	537										
				N	250					250		30	
580666	LOT STUART AVE GEOFFROY WORMS 370 GROSVENOR, OUTREMONT.	634	536										
				P	250							30	
580657	LOT STUART AVE DO	634	535										
				P	250							30	
580668	LOT STUART AVE DO	634	534										
				P	250							30	

VILLE DE
CITY OF **MONTREAL**

RÔLE D'ÉVALUATION DES IMMEUBLES POUR L'EXERCICE FINANCIER COMMENÇANT LE 1ER MAI, 1942
VALUATION ROLL OF IMMOVABLE PROPERTY FOR THE FISCAL YEAR COMMENCING 1ST MAY, 1942

RUE STUART AVE
STREET

ARRONDISSEMENT ÉLECTORAL 35
ELECTORAL DISTRICT

QUARTIER ST JEAN # 58
WARD

95

NO DE COMPTE ACCOUNT NO.	SITUATION DE L'IMMEUBLE LOCATION OF PROPERTY	CADASTRE - SUB-DIVISION OCCUPATION ET/AND DÉSIGNATION	VALEUR (DOLLARS SEULEMENT) - VALUE (DOLLARS ONLY)					ENTRETIEN DES TROTTOIRS MAINTENANCE OF SIDEWALKS POS. FRONT FT.	VOÛTES VAULTS	RÉSOLUTION REDUCTION No
			TERRAIN LAND	BÂTIMENTS BUILDINGS	VALEUR TOTALE - TOTAL VALUE					
	NOM ET ADRESSE DU PROPRIÉTAIRE NAME AND ADDRESS OF OWNER				EXEMPT	CATHOLIQUE CATHOLIC	PROTESTANTE PROTESTANT	NEUTRE NEUTRAL		
		<u>PAR ST LAURENT</u>								
580669	8180 STUART AVE TARAS DANYLEWICH (A) TEKLA MARCINIUK HIS WIFE C. 8180 STUART AVE.	634 533 WINDOW CLEANER AS TO P. N	250	550		800. (1943/44)		800	30	Cont. No. 1126
580670	8176 STUART AVE HERBERT GEORGE ALLSOP 8176 STUART AVE	634 532 DRIVER P	250	1150			1400		30	
580671	LOT STUART AVE CHARLES HENRY BRAMHALL 88 BROADWAY, MONTREAL EST.	634 531 MACHINIST P	250				250		30	
580672	LOT STUART AVE DO	634 530 P	250				250		30	
580673	LOT STUART AVE LA CITE DE MONTREAL	634 529 EX	250		250				30	
580674	LOT STUART AVE DO	634 528 EX	250		250				30	
580675	LOT STUART AVE EVA WILSON WIFE OF ERNEST HAMMILL 15 TARA HALL AVE.	634 527 P	250				250		30	
580676	LOT STUART AVE DO	634 526 P	250				250		30	

VILLE DE
CITY OF **MONTREAL**

RÔLE D'ÉVALUATION DES IMMEUBLES POUR L'EXERCICE FINANCIER COMMENÇANT LE 1ER MAI, 1942
VALUATION ROLL OF IMMOVABLE PROPERTY FOR THE FISCAL YEAR COMMENCING 1ST MAY, 1942

RUE
STREET STUART AVE

ARRONDISSEMENT ÉLECTORAL 35
ELECTORAL DISTRICT

QUARTIER ST JEAN # 58
WARD

96

No DE COMPTE ACCOUNT No.	SITUATION DE L'IMMEUBLE LOCATION OF PROPERTY	CADASTRE - SUB-DIVISION OCCUPATION ET/OU DÉNOMINATION	VALEUR (DOLLARS SEULEMENT) - VALUE (DOLLARS ONLY)					ENTRETIEN DES TROTTOIRS MAINTENANCE OF SIDEWALKS POS. FRONT FT.	VOÛTES VAULTS	RÉSOLUTION REDUCTION No	
			TERRAIN LAND	BÂTIMENTS BUILDINGS	VALEUR TOTALE - TOTAL VALUE						
	NOM ET ADRESSE DU PROPRIÉTAIRE NAME AND ADDRESS OF OWNER				EXEMPT	CATHOLIQUE CATHOLIC	PROTESTANTE PROTESTANT	NEUTRE NEUTRAL	JUIVE JEWISH		
		<u>PAR ST LAURENT</u>									
580677 1943 1943 1943	LOT STUART AVE SARAH ESTHER GURNEY WID OF THOMAS WILKES 5329 AVE DE L'ESPLANADE	634 525 P	250				250			30	
580678 1943 1943 1943	LOT STUART AVE DO	634 524 P	250				250			30	
580679 1944 1944 1944	LOT STUART AVE BESSIER BURGESS EPSE G. EN B. DE JOHN SCRIMGÉOUR 8028 DUROCHER	634 523 P	250				250			30	
580680 1944 1944 1944	LOT STUART AVE DO	634 522 P	250				250			30	
580681	LOT STUART AVE <i>Jack Tristolman</i> ALBERT EDWARD SCHIPPILL 1485 BERNARD OUEST, APT-7 <i>2101 Van Horne ave apt. 8.</i>	634 521 <i>J.F.</i>	250				250		250	30	
580682	LOT STUART AVE DO	634 520 <i>J.F.</i>	250				250		250	30	
580683	LOT STUART AVE DO	634 519 HOMOLOGUEE EX	240		240					5	
	<u>BLAIR AVE</u>	<u>--- A.E. 40 ---</u>									
580684	LOT STUART AVE ACHILLE BILLET 652 FLEURY	634 450 CONSTRUCTEUR C	350				350			91	

VILLE DE
CITY OF **MONTREAL**

RÔLE D'ÉVALUATION DES IMMEUBLES POUR L'EXERCICE FINANCIER COMMENÇANT LE 1ER MAI, 1942
VALUATION ROLL OF IMMOVABLE PROPERTY FOR THE FISCAL YEAR COMMENCING 1ST MAY, 1942

RUE
STREET STUART AVE

ARRONDISSEMENT ÉLECTORAL 40
ELECTORAL DISTRICT

QUARTIER ST JEAN # 58
WARD

97

No DE COMPTE ACCOUNT No.	SITUATION DE L'IMMEUBLE LOCATION OF PROPERTY	CADASTRE - SUB-DIVISION	VALEUR (DOLLARS SEULEMENT) - VALUE (DOLLARS ONLY)							ENTRETIEN DES TROTTOIRS MAINTENANCE OF SIDEWALKS Pos. FRONT FT.	VOÛTES VAULTS	RÉSOLUTION REDUCTION No		
			NOM ET ADRESSE DU PROPRIÉTAIRE NAME AND ADDRESS OF OWNER	OCCUPATION ET/AND DÉNOMINATION	TERRAIN LAND	BÂTIMENTS BUILDINGS	VALEUR TOTALE - TOTAL VALUE							
							EXEMPT	CATHOLIQUE CATHOLIC	PROTESTANTE PROTESTANT				NEUTRE NEUTRAL	JUIVE JEWISH
		<u>PAR ST LAURENT</u>												
580685	LOT STUART AVE ACHILLE BILLET 652 FLEURY	634 449 CONSTRUCTEUR C	350			350					30			
580686	<i>8080-82</i> LOT STUART AVE	634 448 P447												
	FRANCISZEK BARSCZ 1671 MULLINS (A)	LABORER C	550	<i>6750</i>		<i>6750</i> 550					45	<i>43/54</i>		
580688	<i>8070-66</i> LOT STUART AVE	634 P447 446												
	JAHN PIZON 2086 CLARKE (A)	LABORER C	550	<i>8050</i>		<i>8050</i> 550					45	<i>43/709</i> <i>(3/3/43)</i>		
580689	LOT STUART AVE JEANNE MC ABBY VVE DE LOUIS FYON 4816 FABRE	634 445 P	350				350				30			
580690	LOT STUART AVE SUCC. JEAN DESIRE QUELLETTE A/S MONTREAL TRUST CO & AL	634 444 (TRUSTEES) P	400				400				30			
580691	LOT STUART AVE DO	634 443 P	400				400				30			
580692	LOT STUART AVE LA CITE DE MONTREAL	634 442 EX	400			400					30			

VILLE DE
CITY OF **MONTREAL**

RÔLE D'ÉVALUATION DES IMMEUBLES POUR L'EXERCICE FINANCIER COMMENÇANT LE 1ER MAI, 1942
VALUATION ROLL OF IMMOVABLE PROPERTY FOR THE FISCAL YEAR COMMENCING 1ST MAY, 1942

RUE STUART AVE ARRONDISSEMENT ÉLECTORAL 40
STREET STUART AVE ELECTORAL DISTRICT 40

QUARTIER ST JEAN # 58
WARD ST JEAN # 58

98

NO DE COMPTE ACCOUNT No.	SITUATION DE L'IMMEUBLE LOCATION OF PROPERTY	CADASTRE - SUB-DIVISION		VALEUR (DOLLARS SEULEMENT) - VALUE (DOLLARS ONLY)					ENTRETIEN DES TROTTOIRS MAINTENANCE OF SIDEWALKS POS. FRONT FT.	VOÛTES VAULTS	RÉSOLUTION REDUCTION No	
		NOM ET ADRESSE DU PROPRIÉTAIRE NAME AND ADDRESS OF OWNER	OCCUPATION, ET/AND DÉNOMINATION	TERRAIN LAND	BÂTIMENTS BUILDINGS	EXEMPT	VALEUR TOTALE - TOTAL VALUE					
		PAR ST LAURENT					CATHOLIQUE CATHOLIC	PROTESTANTE PROTESTANT	NEUTRE NEUTRAL	JUIVE JEWISH		
580693	8016 STUART AVE	634	441									
	JOSEPH KUSPERA (A) 8016 STUART AVE	TAILOR	N	400	1400				1800		30	
580694	LOT STUART AVE	634	440									
FOR ROLL SUPPLEMENTARY SEE SUPPLEMENTARY ROLL 1943	MARY KENNA KELLY WID OF HENRY KELLY 713 OUTREMONT AVE, OUTREMONT.		C	400			400				30	
580695	LOT STUART AVE	634	439									
FOR ROLL SUPPLEMENTARY SEE SUPPLEMENTARY ROLL 1943	DO		C	400			400				30	
580696	LOT STUART AVE	634	438									
FOR ROLL SUPPLEMENTARY SEE SUPPLEMENTARY ROLL 1943	DO		C	400			400				30	
580697	LOT STUART AVE	634	437									
FOR ROLL SUPPLEMENTARY SEE SUPPLEMENTARY ROLL 1943	RONALD FRANCIS 1021 WICKSTEED ROAD, VILLE MONT ROYAL.	TEL ENGINEER	P	400				400			30	
580698	LOT STUART AVE	634	436									
FOR ROLL SUPPLEMENTARY SEE SUPPLEMENTARY ROLL 1943	JOHN ARCHIBALD GREENIDGE 1158 EMPRESS AVE, VICTORIA B.C.	CLERK	P	400				400			30	
580699	LOT STUART AVE	634	435									
FOR ROLL SUPPLEMENTARY SEE SUPPLEMENTARY ROLL 1943	JOHN DONNELLY 275 TURGEON (DECEDE 13-12-38)		C	400			400				30	
580700	LOT STUART AVE	634	434									
FOR ROLL SUPPLEMENTARY SEE SUPPLEMENTARY ROLL 1943	DO		C	400			400				30	

VILLE DE MONTREAL
CITY OF

RÔLE D'ÉVALUATION DES IMMEUBLES POUR L'EXERCICE FINANCIER COMMENÇANT LE 1ER MAI, 1942
VALUATION ROLL OF IMMOVABLE PROPERTY FOR THE FISCAL YEAR COMMENCING 1ST MAY, 1942

RUE STUART AVE
STREET

ARRONDISSEMENT ÉLECTORAL 40
ELECTORAL DISTRICT

QUARTIER ST JEAN # 58
WARD

99

NO DE COMPTE ACCOUNT No.	SITUATION DE L'IMMEUBLE LOCATION OF PROPERTY	CADASTRE - SUB-DIVISION		VALEUR (DOLLARS SEULEMENT) - VALUE (DOLLARS ONLY)						ENTRETIEN DES TROTTOIRS MAINTENANCE OF SIDEWALKS POS. FRONT FT.	VOÛTES VAULTS	RÉSOLUTION REDUCTION No
		NOM ET ADRESSE DU PROPRIÉTAIRE NAME AND ADDRESS OF OWNER	OCCUPATION ET/AND DÉSIGNATION	TERRAIN LAND	BÂTIMENTS BUILDINGS	EXEMPT	CATHOLIQUE CATHOLIC	PROTESTANTE PROTESTANT	NEUTRE NEUTRAL			
		<u>PAR ST LAURENT</u>										
580701	LOT STUART AVE DAVID MC LAREN 1653 HOLLESTON AVE, PASSADENA CAL. U.S.A.	634	433	400			400				30	
580702	LOT STUART AVE DO	634	432	400			400				30	
580703	LOT STUART AVE DO	634	431	400			400				30	
580704	LOT STUART AVE DO	634	430	400			400				30	
580705	LOT STUART AVE DO	634	429	400			400				30	
580706 SEE SUPPLEMENTARY ROLL 1943	LOT STUART AVE JOHN FINDLAY (DECEDE) C/O C.B. BROWN 388 ST JACQUES OUEST	634	428	400			400				30	
580707 SEE SUPPLEMENTARY ROLL 1943	LOT STUART AVE DO	634	427	400			400				30	
580708 SEE SUPPLEMENTARY ROLL 1943	LOT STUART AVE DO	634	426	400			400				30	

VILLE DE
CITY OF **MONTREAL**

RÔLE D'ÉVALUATION DES IMMEUBLES POUR L'EXERCICE FINANCIER COMMENÇANT LE 1ER MAI, 1942
VALUATION ROLL OF IMMOVABLE PROPERTY FOR THE FISCAL YEAR COMMENCING 1ST MAY, 1942

RUE STUART AVE ARRONDISSEMENT ÉLECTORAL 40
STREET ELECTORAL DISTRICT

QUARTIER ST JEAN # 58 100
WARD

No DE COMPTE ACCOUNT No.	SITUATION DE L'IMMEUBLE LOCATION OF PROPERTY	CADASTRE - SUB-DIVISION		VALEUR (DOLLARS SEULEMENT) - VALUE (DOLLARS ONLY)						ENTRETIEN DES TROTTOIRS MAINTENANCE OF SIDEWALKS Pos. FRONT FT.	VOÛTES VAULTS	RÉSOLUTION REDUCTION No
		NOM ET ADRESSE DU PROPRIÉTAIRE NAME AND ADDRESS OF OWNER	OCCUPATION ET/AND DÉNOMINATION	TERRAIN LAND	BÂTIMENTS BUILDINGS	EXEMPT	CATHOLIQUE CATHOLIC	PROTESTANTE PROTESTANT	NEUTRE NEUTRAL			
			<u>PAR ST LAURENT</u>									
580709	LOT STUART AVE PAUL SEPCHUK 7516 BLOOMFIELD	(A)	634 425 CHIEF N	450					450		30	
580710	LOT STUART AVE DO		634 424 N	500					500		25	
	<u>BALL AVE</u>											
580711	LOT STUART AVE PETER MURPHY 5604 TERREBONNE		634 355 HEAD PORTER C	600		600					94.7	
580712	LOT STUART AVE DO		634 354 C	600		600					30	
580713	LOT STUART AVE ARCHIBALD P. MAC MILLAN		634 353 P	500				500			30	
580714	LOT STUART AVE DO		634 352 P	500				500			30	
580715	LOT STUART AVE GERTRUDE GOULDEN 428 SHERBROOKE OUEST, APT-23		634 351 P	500				500			30	
580716	LOT STUART AVE DO		634 350 P	500				500			30	

1943
SEE SUPPLEMENTARY ROLL

1943
SEE SUPPLEMENTARY ROLL

VILLE DE
CITY OF **MONTREAL**

RÔLE D'ÉVALUATION DES IMMEUBLES POUR L'EXERCICE FINANCIER COMMENÇANT LE 1ER MAI, 1942
VALUATION ROLL OF IMMOVABLE PROPERTY FOR THE FISCAL YEAR COMMENCING 1ST MAY, 1942

RUE STUART AVE
STREET

ARRONDISSEMENT ÉLECTORAL 40
ELECTORAL DISTRICT

QUARTIER ST JEAN # 58
WARD

101

NO DE COMPTE ACCOUNT No.	SITUATION DE L'IMMEUBLE LOCATION OF PROPERTY	CADASTRE - SUB-DIVISION		VALEUR (DOLLARS SEULEMENT) - VALUE (DOLLARS ONLY)						ENTRETIEN DES TROTTOIRS MAINTENANCE OF SIDEWALKS POS. FRONT FT.	VOÛTES VAULTS	RESOLUTION REDUCTION No
		NOM ET ADRESSE DU PROPRIÉTAIRE NAME AND ADDRESS OF OWNER	OCCUPATION ET/AND DÉNOMINATION	TERRAIN LAND	BÂTIMENTS BUILDINGS	EXEMPT	VALEUR TOTALE - TOTAL VALUE					
						CATHOLIQUE CATHOLIC	PROTESTANTE PROTESTANT	NEUTRE NEUTRAL	JUIVE JEWISH			
			<u>PAR ST LAURENT</u>									
580717	LOT STUART AVE LA CITE DE MONTREAL	634	349	EX	500		500				30	
580718	LOT STUART AVE DO	634	348	EX	500		500				30	
580719	LOT STUART AVE ROBERT L. KENNEDY 5005 HAMPTON	634	347	P	500			500			30	
580720	LOT STUART AVE MAUD ELIZABETH CHARTERS WID OF FREDERICK ABRAHAM 1/3 4470 WESTERN EGENE ABRAHAM 1/3 GERALD ABRAHAM 1/3	634	346	P	500			500			30	
580721	LOT STUART AVE CHARLES J. BLACK WILLIAM A. BLACK FRANK BLACK JAMES BLACK JOHN M. BLACK ISABELLA BLACK WIFE OF FREDERICK H. JOHNSTON ELIZABETH BLACK WIFE OF LOUIS S. COLWELL MARGARET BLACK WIFE OF JOHN H.A. ACER C/O CHARLES J. BLACK 559 ROSLYN AVE, WESTMOUNT.	634	345	P	500			500			30	
580722	LOT STUART AVE LA CITE DE MONTREAL	634	344	EX	500		500				30	

VILLE DE
CITY OF **MONTREAL**

RÔLE D'ÉVALUATION DES IMMEUBLES POUR L'EXERCICE FINANCIER COMMENÇANT LE 1ER MAI, 1942
VALUATION ROLL OF IMMOVABLE PROPERTY FOR THE FISCAL YEAR COMMENCING 1ST MAY, 1942

RUE
STREET STUART AVE

ARRONDISSEMENT ÉLECTORAL 40
ELECTORAL DISTRICT

QUARTIER ST JEAN # 98
WARD

102

NO DE COMPTE ACCOUNT No.	SITUATION DE L'IMMEUBLE LOCATION OF PROPERTY	CADASTRE - SUB-DIVISION	VALEUR (DOLLARS SEULEMENT) - VALUE (DOLLARS ONLY)					ENTRETIEN DES TROTTOIRS MAINTENANCE OF SIDEWALKS POS. FRONT FT.	VOUTES VAULTS	RÉSOLUTION REDUCTION No	
			TERRAIN LAND	BÂTIMENTS BUILDINGS	VALEUR TOTALE - TOTAL VALUE						
	NOM ET ADRESSE DU PROPRIÉTAIRE NAME AND ADDRESS OF OWNER	OCCUPATION ET/AND DÉNOMINATION			EXEMPT	CATHOLIQUE CATHOLIC	PROTESTANTE PROTESTANT	NEUTRE NEUTRAL	JUIVE JEWISH		
		<u>PAR ST LAURENT</u>									
580723 YOUR ROLL SUPPLEMENTARY SEE SUPPLEMENTARY ROLL 1943	LOT STUART AVE CHARLES J. BLACK & AL 559 ROSLYN AVE, WESTMOUNT (POUR NOMS VOIR # 580721)	634 343 AUDITOR P	500				500			30	
580724 YOUR ROLL SUPPLEMENTARY SEE SUPPLEMENTARY ROLL 1943	LOT STUART AVE ARTHUR KNOX HUTCHISON 900 SHERBROOKE OUEST, APT-41	634 342 BUILDER P	500				500			30	
580725 YOUR ROLL SUPPLEMENTARY SEE SUPPLEMENTARY ROLL 1943	LOT STUART AVE DO	634 341 P	500				500			30	
580726 YOUR ROLL SUPPLEMENTARY SEE SUPPLEMENTARY ROLL 1943	LOT STUART AVE GREIDA GELLER	634 340 SPINSTER J	500						500	30	
580727 YOUR ROLL SUPPLEMENTARY SEE SUPPLEMENTARY ROLL 1943	LOT STUART AVE DO	634 339 J	500						500	30	
580728 YOUR ROLL SUPPLEMENTARY SEE SUPPLEMENTARY ROLL 1943	LOT STUART AVE DO	634 338 J	500						500	30	
580729 YOUR ROLL SUPPLEMENTARY SEE SUPPLEMENTARY ROLL 1943	LOT STUART AVE DO	634 337 J	500						500	30	
580730 YOUR ROLL SUPPLEMENTARY SEE SUPPLEMENTARY ROLL 1943	LOT STUART AVE DO	634 336 J	500						500	30	

VILLE DE
CITY OF **MONTREAL**

RÔLE D'ÉVALUATION DES IMMEUBLES POUR L'EXERCICE FINANCIER COMMENÇANT LE 1ER MAI, 1942
VALUATION ROLL OF IMMOVABLE PROPERTY FOR THE FISCAL YEAR COMMENCING 1ST MAY, 1942

RUE STUART AVE
STREET

ARRONDISSEMENT ÉLECTORAL 40
ELECTORAL DISTRICT

QUARTIER ST JEAN # 58
WARD

103

NO DE COMPTE ACCOUNT No.	SITUATION DE L'IMMEUBLE LOCATION OF PROPERTY	CADASTRE - SUB-DIVISION NOM ET ADRESSE DU PROPRIÉTAIRE NAME AND ADDRESS OF OWNER	OCCUPATION ET/AND DÉSIGNATION	TERRAIN LAND	BÂTIMENTS BUILDINGS	VALEUR (DOLLARS SEULEMENT) - VALUE (DOLLARS ONLY)					ENTRETIEN DES TROTTOIRS MAINTENANCE OF SIDEWALKS SQ. FRONT FT.	VOÛTES VAULTS	RÉDUCTION REDUCTION No
						EXEMPT	CATHOLIQUE CATHOLIC	PROTESTANTE PROTESTANT	NEUTRE NEUTRAL	JUIVE JEWISH			
580731 FOR RÔLE SUPPLÉMENTAIRE SEE SUPPLEMENTARY ROLL 1943	LOT STUART AVE	ARTHUR CHARLES HOWLETT	PAR ST LAURENT GROCER P	634 335 500						500	30		
580732 FOR RÔLE SUPPLÉMENTAIRE SEE SUPPLEMENTARY ROLL 1943	LOT STURRT AVE DO		GROCER P	634 334 500						500	30		
580733 FOR RÔLE SUPPLÉMENTAIRE SEE SUPPLEMENTARY ROLL 1944	7716 STUART AVE	ROCH PAGE ST BLAISE, P.Q.	(DECEDE 6-3-39) C	634 333 500	1500					2000	30		
580734 FOR RÔLE SUPPLÉMENTAIRE SEE SUPPLEMENTARY ROLL 1944	LOT STUART AVE DO		C	634 332 500						500	30		
580735 FOR RÔLE SUPPLÉMENTAIRE SEE SUPPLEMENTARY ROLL 1943	ST ROCH (930 St Roch) 7630 LOT STUART AVE	LUCIENNE LAFRANCE	--- A.E. 37 --- FILLE MAJEURE C	634 260 600	9500					9500 600	101		43/519 (16/2/43)
580736 FOR RÔLE SUPPLÉMENTAIRE SEE SUPPLEMENTARY ROLL 1943	LOT STUART AVE DO		C	634 259 400						400	30		
580737 FOR RÔLE SUPPLÉMENTAIRE SEE SUPPLEMENTARY ROLL 1943	LOT STUART AVE	ST LAWRENCE INVEST & TRUST CO	N	634 258 400						400	30		
580738	7596 STUART AVE	ALEXANDER COOK DIXON 7596 STUART	PLANT ENGINEER P	634 257 256 750	2050					2800	60		

580741

CITÉ DE MONTRÉAL

Sherif

1/12/41

580742

- do -

Sherif

1/12/41

VILLE DE
CITY OF **MONTREAL**

RÔLE D'ÉVALUATION DES IMMEUBLES POUR L'EXERCICE FINANCIER COMMENÇANT LE 1ER MAI, 1942
VALUATION ROLL OF IMMOVABLE PROPERTY FOR THE FISCAL YEAR COMMENCING 1ST MAY, 1942

104

RUE STUART AVE ARRONDISSEMENT ÉLECTORAL 37
STREET ELECTORAL DISTRICT

QUARTIER ST JEAN # 58
WARD

NO DE COMPTE ACCOUNT No.	SITUATION DE L'IMMEUBLE LOCATION OF PROPERTY	CADASTRE - SUB-DIVISION OCCUPATION ET/AND DENOMINATION	VALEUR (DOLLARS SEULEMENT) - VALUE (DOLLARS ONLY)					ENTRETIEN DES TROTTOIRS - MAINTENANCE OF SIDEWALKS POS. FRONT FT.	VOÛTES VAULTS	RÉSOLUTION REDUCTION No
			TERRAIN LAND	BÂTIMENTS BUILDINGS	EXEMPT	VALEUR TOTALE - TOTAL VALUE				
						CATHOLIQUE CATHOLIC	PROTESTANTE PROTESTANT	NEUTRE NEUTRAL	JUIVE JEWISH	
CPAR ST LAURENT										
580739	LOT STUART AVE JESSIE CORIBELLE EPSE C. DE B. DE JEFFREY OWEN KRUSE 7576 STUART AVE	634 255 INVESTIGATOR P	400				400			30
580740	7576-74 STUART AVE DO	634 254 P	400	5600			6000			30
580741	LOT STUART AVE OSCAR GEORGE THOMPSON 4005 HAMPDEN AVE ANNULÉ	634 253 MNFR AGENT <i>EX</i>	400		400	400				30
580742	LOT STUART AVE ANNULÉ	634 252 <i>EX</i>	400		400	400				30
580743	LOT STUART AVE JOAQUIN ALONZO TOYO C/O J.M. SUAREZ 7222 WISEMAN AVE	634 251 CIGAR MAKER C	400				400			30
580744	LOT STUART AVE ANTONIO GRACIA (A) 25 PEAL ST NEW YORK, N.Y.	634 250 C	400				400			30
580745	LOT STUART AVE JAMES CLORAN 1/2 REVD JAMES CLORAN 1/4 WM. J. CLORAN 1/4 1051 WINDSOR	634 249 GENT PRIEST C	400				400			30
580746	LOT STUART AVE DO	634 248 C	400				400			30

VILLE DE
CITY OF **MONTREAL**

RÔLE D'ÉVALUATION DES IMMEUBLES POUR L'EXERCICE FINANCIER COMMENÇANT LE 1ER MAI, 1942
VALUATION ROLL OF IMMOVABLE PROPERTY FOR THE FISCAL YEAR COMMENCING 1ST MAY, 1942

RUE STUART AVE
STREET

ARRONDISSEMENT ÉLECTORAL 37
ELECTORAL DISTRICT

QUARTIER ST JEAN # 58
WARD

F 105

NO DE COMPTE ACCOUNT No.	SITUATION DE L'IMMEUBLE LOCATION OF PROPERTY	CADASTRE - SUB-DIVISION		VALEUR (DOLLARS SEULEMENT) - VALUE (DOLLARS ONLY)					ENTRETIEN DES TROTTOIRS MAINTENANCE OF SIDEWALKS Pcs. FRONT FT.	VOÛTES VAULTS	RESOLUTION REDUCTION No	
		NOM ET ADRESSE DU PROPRIÉTAIRE NAME AND ADDRESS OF OWNER	OCCUPATION ET/AND DÉNOMINATION	TERRAIN LAND	BÂTIMENTS BUILDINGS	EXEMPT	CATHOLIQUE CATHOLIC	PROTESTANTE PROTESTANT				NEUTRE NEUTRAL
580747	LOT STUART AVE	634	247									
1943	JAMES CLORAN REVD JAMES CLORAN WM. J. CLORAN 1051 WINDSOR	1/2 1/4	GENT PRIEST	C	400				400			30
580748	LOT STUART AVE	634	246									
1943	DO			C	400				400			30
580749	LOT STUART AVE	634	245									
1943	DO			C	350				350			30
580750	LOT STUART AVE	634	244									
1943	SYLVESTER MC ARTHUR		IRON WORKER	C	350				350			30
580751	LOT STUART AVE	634	243									
	CATHERINE ALICE MC ARTHUR 350 MALBORO ST, BOSTON, MASS.		SPINSTER	C	350				350			30
580752	LOT STUART AVE	634	242									
	DO			C	350				350			30
580753	LOT STUART AVE	634	241									
	DO			C	350				350			30
580754	LOT STUART AVE	634	240									
	LA CITE DE MONTREAL			EX	350				350			30

VILLE DE
CITY OF **MONTREAL**

RÔLE D'ÉVALUATION DES IMMEUBLES POUR L'EXERCICE FINANCIER COMMENÇANT LE 1ER MAI, 1942
VALUATION ROLL OF IMMOVABLE PROPERTY FOR THE FISCAL YEAR COMMENCING 1ST MAY, 1942

RUE STUART AVE ARRONDISSEMENT ÉLECTORAL 37
STREET ELECTORAL DISTRICT

QUARTIER ST JEAN # 58
WARD

106

No DE COMPTE ACCOUNT No.	SITUATION DE L'IMMEUBLE LOCATION OF PROPERTY	CADASTRE - SUB-DIVISION		VALEUR (DOLLARS SEULEMENT) - VALUE (DOLLARS ONLY)						ENTRETIEN DES TROTTOIRS MAINTENANCE OF SIDEWALKS POS. FRONT FT.	VOÛTES VAULTS	RÉSOLUTION REDUCTION No
		NOM ET ADRESSE DU PROPRIÉTAIRE NAME AND ADDRESS OF OWNER	OCCUPATION ET/AND DÉNOMINATION	TERRAIN LAND	BÂTIMENTS BUILDINGS	EXEMPT	CATHOLIQUE CATHOLIC	PROTESTANTE PROTESTANT	NEUTRE NEUTRAL			
		<u>PAR ST LAURENT</u>										
580755	LOT STUART AVE LA CITE DE MONTREAL	634	239	EX	350		350					30
580756 VOIR RÔLE SUPPLÉMENTAIRE SEE SUPPLEMENTARY ROLL 1943	LOT STUART AVE ARTHUR CHARLES HOWLETT	634	238	GROCIER P	350				350			30
580757 VOIR RÔLE SUPPLÉMENTAIRE SEE SUPPLEMENTARY ROLL 1943	LOT STUART AVE DO	634	237	P	350				350			30
580758	LOT STUART AVE LA CITE DE MONTREAL	634	236	EX	350		350					30
580759	7440 STUART AVE RICHARD THOMAS OLDHAN 7440 STUART AVE	634	235	LABORER P	350	650			1000			30
580760	7432 STUART AVE JOHN THOMAS CORLETT 7432 STUART AVE	634	234	SHIPPER P	350	1850			2200			30
580761	7430-28 STUART AVE WILLIAM THOMAS SIBLEY 7428 STUART AVE	634	233	ENGINEER P	350	3650			4000			30
580762	7422 STUART AVE FRANK COGGIN 7422 STUART AVE	634	232	MACHINIST P	350	1450			1800			30

580765 Clara Peters 1/2
widow of Edward Doughty.
Edward Doughty, supervisor 1/2
Died. 7948 Champagne 31-12-91
580766 Do-

VILLE DE
CITY OF **MONTREAL**

RÔLE D'ÉVALUATION DES IMMEUBLES POUR L'EXERCICE FINANCIER COMMENÇANT LE 1ER MAI, 1942
VALUATION ROLL OF IMMOVABLE PROPERTY FOR THE FISCAL YEAR COMMENCING 1ST MAY, 1942

RUE STUART AVE
STREET

ARRONDISSEMENT ÉLECTORAL 37
ELECTORAL DISTRICT

QUARTIER ST JEAN # 58
WARD

107

NO DE COMPTE ACCOUNT NO.	SITUATION DE L'IMMEUBLE LOCATION OF PROPERTY	CADASTRE - SUB-DIVISION		VALEUR (DOLLARS SEULEMENT) - VALUE (DOLLARS ONLY)					ENTRETIEN DES TROTTOIRS MAINTENANCE OF SIDEWALKS Pcs. FRONT FT.	VOÛTES VAULTS	RÉSOLUTION REDUCTION NO	
		NOM ET ADRESSE DU PROPRIÉTAIRE NAME AND ADDRESS OF OWNER	OCCUPATION ET/AND DÉSIGNATION	TERRAIN LAND	BÂTIMENTS BUILDINGS	VALEUR TOTALE - TOTAL VALUE						
						EXEMPT	CATHOLIQUE CATHOLIC	PROTESTANTE PROTESTANT	NEUTRE NEUTRAL	JUIVE JEWISH		
			<u>PAR ST LAURENT</u>									
580763 FOR ROLL SUPPLEMENTARY SEE SUPPLEMENTARY ROLL 1943	LOT STUART AVE ROSEBUD E. MICHAELS WIFE S. OF WILLIAM ROWLAND PRATT OCEANSIDE ROAD, LONG ISLAND, N.Y.	634	231	AS TO P.	F	350		350			30	
580764 FOR ROLL SUPPLEMENTARY SEE SUPPLEMENTARY ROLL 1943	LOT STUART AVE DO	634	230		F	350		350			30	
580765 FOR ROLL SUPPLEMENTARY SEE SUPPLEMENTARY ROLL 1944	LOT STUART AVE FREDERICK ARTHUR DOUGHTY (DECEDE 28-6-31) 7948 CHAMPAGNEUR	634	229		P	400		400			30	
580766 FOR ROLL SUPPLEMENTARY SEE SUPPLEMENTARY ROLL 1944	LOT STUART AVE ANNULÉE	634	228		P	650		650			95.4	
	<u>OGILVY AVE</u>											
580767 FOR ROLL SUPPLEMENTARY SEE SUPPLEMENTARY ROLL 1943	LOT STUART AVE GEORGETTE COUTU 5283 PARK AVE	634	145		C	650		650			96.3	
580768 FOR ROLL SUPPLEMENTARY SEE SUPPLEMENTARY ROLL 1943	LOT STUART AVE DO	634	144		C	450		450			31	
580769	LOT STUART AVE CHRIS CHRISTENSEN 769 BLOOMFIELD AVE	634	143	SUP'T	P	400		400			31	
580770 FOR ROLL SUPPLEMENTARY SEE SUPPLEMENTARY ROLL 1943	LOT STUART AVE ALEXANDRA EREMIX VVE DE MIKE HERMAKOSKI	634	142	LABORER	C	400		400			31	

VILLE DE
CITY OF **MONTREAL**

RÔLE D'ÉVALUATION DES IMMEUBLES POUR L'EXERCICE FINANCIER COMMENÇANT LE 1ER MAI, 1942
VALUATION ROLL OF IMMOVABLE PROPERTY FOR THE FISCAL YEAR COMMENCING 1ST MAY, 1942

RUE STUART AVE
STREET

ARRONDISSEMENT ÉLECTORAL 37
ELECTORAL DISTRICT

QUARTIER ST JEAN # 58
WARD

108

No DE COMPTE ACCOUNT No.	SITUATION DE L'IMMEUBLE LOCATION OF PROPERTY	CADASTRE - SUB-DIVISION OCCUPATION ET/AND DÉNOMINATION	VALEUR (DOLLARS SEULEMENT) - VALUE (DOLLARS ONLY)						ENTRETIEN DES TROTTOIRS MAINTENANCE OF SIDEWALKS POS. FRONT FT.	VOÛTES VAULTS	RÉSOLUTION REDUCTION No
			TERRAIN LAND	BÂTIMENTS BUILDINGS	EXEMPT	VALEUR TOTALE - TOTAL VALUE					
						CATHOLIQUE CATHOLIC	PROTESTANTE PROTESTANT	NEUTRE NEUTRAL	JUIVE JEWISH		
PAR ST LAURENT											
580771 <small>1943</small> SEE SUPPLEMENTARY ROLL	LOT STUART AVE ALEXANDRA EREMIX VVE DE MIKE HERMAKOSKI	634 141 LABORER C	400			400				31	
580772 <small>1943</small> SEE SUPPLEMENTARY ROLL	LOT STUART AVE WALTER A. WATSON 4440 HAMPTON	634 140 AUDITOR P	400				400			31	
580773 <small>1943</small> SEE SUPPLEMENTARY ROLL	LOT STUART AVE DO	634 139 P	400				400			31	
580774 <small>1943</small> SEE SUPPLEMENTARY ROLL	LOT STUART AVE DO	634 138 P	400				400			31	
580775	7240 STUART AVE CHARLES WATSON 7240 STUART AVE	634 137 DRIVER P	400	1800			2200			31	
580776	7232 STUART AVE VICTOR WILLIAM SABAN 7232 STUART AVE	634 136 ELECTRICIEN P	350	1850			2200			30	
580777	7224-20 STUART AVE WALLACE R. CONNORS 7220 STUART AVE	634 135 134 SHIPPER P	750	4250			5000			60	
580778 <small>1943</small> SEE SUPPLEMENTARY ROLL	LOT STUART AVE GEORGETTE COUTU 5283 PARK AVE	634 133 C	350			350				30	

580780

CITÉ DE MONTRÉAL

Shirley

1/1/41

VILLE DE
CITY OF **MONTREAL**

RÔLE D'ÉVALUATION DES IMMEUBLES POUR L'EXERCICE FINANCIER COMMENÇANT LE 1ER MAI, 1942
VALUATION ROLL OF IMMOVABLE PROPERTY FOR THE FISCAL YEAR COMMENCING 1ST MAY, 1942

RUE
STREET STUART AVE

ARRONDISSEMENT ÉLECTORAL 37
ELECTORAL DISTRICT

QUARTIER ST JEAN # 58
WARD

109

NO DE COMPTE ACCOUNT No.	SITUATION DE L'IMMEUBLE LOCATION OF PROPERTY	CADASTRE - SUB-DIVISION		VALEUR (DOLLARS SEULEMENT) - VALUE (DOLLARS ONLY)						ENTRETIEN DES TROTTOIRS MAINTENANCE OF SIDEWALKS POS. FRONT FT.	VOÛTES VAULTS	RÉSOLUTION REDUCTION No
		NOM ET ADRESSE DU PROPRIÉTAIRE NAME AND ADDRESS OF OWNER	OCCUPATION ET/AND DÉNOMINATION	TERRAIN LAND	BÂTIMENTS BUILDINGS	EXEMPT	CATHOLIQUE CATHOLIC	PROTESTANTE PROTESTANT	NEUTRE NEUTRAL			
580779 YDÉ - PÔLE SUPPLÉMENTAIRE 1943 SUPPLEMENTARY ROLL	LOT STUART AVE GEORGETTE COUTU 5283 PARK AVE	634	132	450							30	
580780	LOT STUART AVE ANNULÉE	634	131	900		900					95	
	<u>JEAN TALON</u>	--- A.E. 27 ---										
	<u>RUELLE</u>											
580781	LOT STUART AVE CHARLES AUGUSTE DURAND 1244 MANSFIELD	634	87	350							30	
580782	LOT STUART AVE DO	634	86	350							30	
580783	LOT STUART AVE DO	634	85	350							30	
580784	LOT STUART AVE DO	634	84	350							30	
580785	LOT STUART AVE LA CITE DE MONTREAL	634	83	350		350					30	
580786	LOT STUART AVE DO	634	82	350		350					30	

VILLE DE
CITY OF **MONTREAL**

RÔLE D'ÉVALUATION DES IMMEUBLES POUR L'EXERCICE FINANCIER COMMENÇANT LE 1ER MAI, 1942
VALUATION ROLL OF IMMOVABLE PROPERTY FOR THE FISCAL YEAR COMMENCING 1ST MAY, 1942

RUE
STREET STUART AVE

ARRONDISSEMENT ÉLECTORAL 27
ELECTORAL DISTRICT

QUARTIER ST JEAN # 58
WARD

110

NO DE COMPTE ACCOUNT No.	SITUATION DE L'IMMEUBLE LOCATION OF PROPERTY	CADASTRE - SUB-DIVISION		VALEUR (DOLLARS SEULEMENT) - VALUE (DOLLARS ONLY)						ENTRETIEN DES TROISSAIS MAINTENANCE OF SIDEWALKS POS. FRONT ET.	VOÛTES VAULTS	RÉSOLUTION REDUCTION No.
		NOM ET ADRESSE DU PROPRIÉTAIRE NAME AND ADDRESS OF OWNER	OCCUPATION ET/AND DÉSIGNATION	TERRAIN LAND	BÂTIMENTS BUILDINGS	EXEMPT	CATHOLIQUE CATHOLIC	PROTESTANTE PROTESTANT	NEUTRE NEUTRAL			
			<u>PAR ST LAURENT</u>									
580787	LOT STUART AVE LA CITE DE MONTREAL	634	81	EX	350	350					30	
580788	LOT STUART AVE DO	634	80	EX	350	350					30	
580789	LOT STUART AVE JOHN ROBINSON	634	79	STOREKEEPER P	350				350		30	
580790	LOT STUART AVE DO	634	78	P	350				350		30	
580791	LOT STUART AVE ST LAWRENCE INVEST & TRUST CO	634	77	N	350				350		30	
580792	LOT STUART AVE DO	634	76	N	350				350		30	
580793	LOT STUART AVE ADALBERT MAYRAND 4236 AVE CHRISTOPHE COLOMB	634	75	COMPTABLE C	350				350		30	
580794	LOT STUART AVE HECTOR DURAND 7793 AVE OUTREMONT	634	74	CONSTRUCTEUR C	350				350		30	
580795	LOT STUART AVE DO	634	73	C	350				350		30	

VILLE DE
CITY OF **MONTREAL**

RÔLE D'ÉVALUATION DES IMMEUBLES POUR L'EXERCICE FINANCIER COMMENÇANT LE 1ER MAI, 1942
VALUATION ROLL OF IMMOVABLE PROPERTY FOR THE FISCAL YEAR COMMENCING 1ST MAY, 1942

RUE STUART AVE
STREET

ARRONDISSEMENT ÉLECTORAL 27
ELECTORAL DISTRICT

QUARTIER ST JEAN # 58
WARD

111

NO DE COMPTE ACCOUNT No.	SITUATION DE L'IMMEUBLE LOCATION OF PROPERTY	CADASTRE - SUB-DIVISION OCCUPATION ET/AND DÉNOMINATION	VALEUR (DOLLARS SEULEMENT) - VALUE (DOLLARS ONLY)						ENTRETIEN DES TROTOIRS MAINTENANCE OF SIDEWALKS POS. FRONT FY.	VOÛTES VAULTS	RÉSOLUTION REDUCTION No
			TERRAIN LAND	BÂTIMENTS BUILDINGS	EXEMPT	VALEUR TOTALE - TOTAL VALUE					
						CATHOLIQUE CATHOLIC	PROTESTANTE PROTESTANT	NEUTRE NEUTRAL	JUIVE JEWISH		
<u>PAR ST LAURENT</u>											
580796	LOT STUART AVE GEORGE AUDAER 14 RIDER ROAD WOODHOUSE LEEDS, ENGLAND	634 72 BRICKLAYER P	350				350			30	
580797	LOT STUART AVE DO	634 71 P	350				350			30	
580798	LOT STUART AVE JOHN MARTIN HOUGH 3622 CLARK	634 70 CLERK C	350			350				30	
580799	LOT STUART AVE DO	634 69 C	350			350				30	
<u>RUELLE</u>											
<u>AVE BEAUMONT</u>											
<u>TRAVERSEZ</u>											
<u>RUELLE</u>											
580800	LOT STUART AVE STEPHEN O'HARA 1537 ST MATTHEW	634 35 JANITOR C	300			300				25	
580801	LOT STUART AVE DO	634 36 C	300			300				25	

VILLE DE
CITY OF **MONTREAL**

RÔLE D'ÉVALUATION DES IMMEUBLES POUR L'EXERCICE FINANCIER COMMENÇANT LE 1ER MAI, 1942
VALUATION ROLL OF IMMOVABLE PROPERTY FOR THE FISCAL YEAR COMMENCING 1ST MAY, 1942

RUE STUART AVE ARRONDISSEMENT ÉLECTORAL 27
STREET ELECTORAL DISTRICT

QUARTIER ST JEAN # 58
WARD

112

NO DE COMPTE ACCOUNT NO.	SITUATION DE L'IMMEUBLE LOCATION OF PROPERTY	CADASTRE - SUB-DIVISION	VALEUR (DOLLARS SEULEMENT) - VALUE (DOLLARS ONLY)							ENTRETIEN DES TROTTOIRS MAINTENANCE OF SIDEWALKS POS. FRONT ET.	VOÛTES VAULTS	RÉSOLUTION REDUCTION No	
			NOM ET ADRESSE DU PROPRIÉTAIRE NAME AND ADDRESS OF OWNER	OCCUPATION ET/AND DÉNOMINATION	TERRAIN LAND	BÂTIMENTS BUILDINGS	EXEMPT	CATHOLIQUE CATHOLIC	PROTESTANTE PROTESTANT				NEUTRE NEUTRAL
			<u>PAR ST LAURENT</u>										
580802 VOIR RÔLE SUPPLÉMENTAIRE 1943 SEE SUPPLEMENTARY ROLL	LOT STUART AVE HANNA JACKSON WIFE OF ABRAHAM CARRICK	634 37 MACHINIST P	300				300					25	
580803	LOT STUART AVE LA CITE DE MONTREAL	634 38 EX	300		300							25	
580804 VOIR RÔLE SUPPLÉMENTAIRE 1943 SEE SUPPLEMENTARY ROLL	LOT STUART AVE GEORGE DRUMMOND	634 39 PAINT MIXER P	300				300					25	
580805 VOIR RÔLE SUPPLÉMENTAIRE 1943 SEE SUPPLEMENTARY ROLL	LOT STUART AVE DO	634 40 P	300				300					25	
580806	LOT STUART AVE CHARBONNEAU DUPRE & ROBERT LTEE A/S GIRARD & GIRARD LTEE 961 ST ROCH	634 41 N	300						300			25	
580807	LOT STUART AVE WILLIAM ROCHON 1029 PARC LAFONTAINE	634 42 ENTR ELECTR. C	300				300					25	
580808	LOT STUART AVE DO	634 43 C	300				300					25	
580809 VOIR RÔLE SUPPLÉMENTAIRE 1943 SEE SUPPLEMENTARY ROLL	LOT STUART AVE LAURENCE C. TOMLINSON 797 AVE QUERBES, OUTREMONT	634 44 C	300				300					25	

VILLE DE
CITY OF **MONTREAL**

RÔLE D'ÉVALUATION DES IMMEUBLES POUR L'EXERCICE FINANCIER COMMENÇANT LE 1ER MAI, 1942
VALUATION ROLL OF IMMOVABLE PROPERTY FOR THE FISCAL YEAR COMMENCING 1ST MAY, 1942

RUE STUART AVE ARRONDISSEMENT ÉLECTORAL 27
STREET ELECTORAL DISTRICT

QUARTIER ST JEAN # 58
WARD

113

NO DE COMPTE ACCOUNT NO.	SITUATION DE L'IMMEUBLE LOCATION OF PROPERTY	CADASTRE - SUB-DIVISION		VALEUR (DOLLARS SEULEMENT) - VALUE (DOLLARS ONLY)						ENTRETIEN DES TRACINGS MAINTENANCE OF SIGNALS POS. FRONT FT.	VOÛTES VAULTS	RÉSOLUTION REDUCTION NO		
		NOM ET ADRESSE DU PROPRIÉTAIRE NAME AND ADDRESS OF OWNER	OCCUPATION ET/AND DÉNOMINATION	TERRAIN LAND	BÂTIMENTS BUILDINGS	EXEMPT	CATHOLIQUE CATHOLIC	PROTESTANTE PROTESTANT	NEUTRE NEUTRAL				JUIVE JEWISH	
580810 1943	LOT STUART AVE LAURENCE G. TOMLINSON 797 AVE QUERBES, OUTREMONT	634	45									25		
580811	6969 STUART AVE VITO ANTONIO DI BELLO 6969 STUART AVE	634	46	JOURNALIER	C	300	700		1000				25	
580812	LOT STUART AVE DO	634	47		C	300			300				25	
580813 1943	LOT STUART AVE JOHN HANNAN 2308 HARVARD	634	48	MANAGER	P	300				300			25	
580814 1943	LOT STUART AVE DO	634	49		P	300				300			25	
580815	7009-11 STUART AVE JOHN BURDICK (ALIEN) 526 OGILVY AVE	634	50 51	CARPENTER	P	650	4750			5400			50	
580817	LOT STUART AVE CHARBONNEAU DUPRE & ROBERT LTEE A/S GIRARD & GIRARD LTEE 961 ST ROCH	634	52		N	300					300		25	
580818	LOT STUART AVE ST LAWRENCE INVEST & TRUST CO	634	53		N	300					300		25	

VILLE DE
CITY OF **MONTREAL**

RÔLE D'ÉVALUATION DES IMMEUBLES POUR L'EXERCICE FINANCIER COMMENÇANT LE 1ER MAI, 1942
VALUATION ROLL OF IMMOVABLE PROPERTY FOR THE FISCAL YEAR COMMENCING 1ST MAY, 1942

RUE STUART AVE ARRONDISSEMENT ÉLECTORAL 27
STREET ELECTORAL DISTRICT

QUARTIER ST JEAN # 56
WARD

114

NO DE COMPTE ACCOUNT No.	SITUATION DE L'IMMEUBLE LOCATION OF PROPERTY	CADASTRE - SUB-DIVISION		VALEUR (DOLLARS SEULEMENT) - VALUE (DOLLARS ONLY)						ENTRETIEN DES TROTTOIRS MAINTENANCE OF SIDEWALKS POS. FRONT FT.	VOÛTES VAULTS	RÉSOLUTION REDUCTION No
		NOM ET ADRESSE DU PROPRIÉTAIRE NAME AND ADDRESS OF OWNER	OCCUPATION ET/AND DÉNOMINATION	TERRAIN LAND	BÂTIMENTS BUILDINGS	EXEMPT	CATHOLIQUE CATHOLIC	PROTESTANTE PROTESTANT	NEUTRE NEUTRAL			
		<u>PAR ST LAURENT</u>										
580819	LOT STUART AVE CHARLES ERASTUS COWAN	634	54 P	300				300			25	
580820	LOT STUART AVE DO	634	55 P	300				300			25	
580821	LOT STUART AVE LA CITE DE MONTREAL	634	56 EX	300		300					25	
580822	LOT STUART AVE DO	634	57 EX	300		300					25	
	<u>RUELLE</u>											
	<u>JEAN TALON</u>		--- A.E. 37 ---									
	<u>RUELLE</u>											
580823	LOT STUART AVE 1943 OLIVIER MATHEWSON ELDER 172 BALLANTYNE AVE MONTREAL WEST	634	113 CUSTOM AGENT P	300				300			25	
580824	LOT STUART AVE DO 1943	634	114 P	300				300			25	
580825	LOT STUART AVE DO 1943	634	115 P	300				300			25	

VILLE DE
CITY OF **MONTREAL**

RÔLE D'ÉVALUATION DES IMMEUBLES POUR L'EXERCICE FINANCIER COMMENÇANT LE 1ER MAI, 1942
VALUATION ROLL OF IMMOVABLE PROPERTY FOR THE FISCAL YEAR COMMENCING 1ST MAY, 1942

RUE STUART AVE
STREET

ARRONDISSEMENT ÉLECTORAL 37
ELECTORAL DISTRICT

QUARTIER ST JEAN # 58
WARD

115

No DE COMPTE ACCOUNT No.	SITUATION DE L'IMMEUBLE LOCATION OF PROPERTY	CADASTRE - SUB-DIVISION		VALEUR (DOLLARS SEULEMENT) - VALUE (DOLLARS ONLY)					ENTRETIEN DES TROIS MONTAIGNS MAINTENANCE OF SIDEWALKS POS. FRONT ST.	VOÛTES VAULTS	RÉSOLUTION REDUCTION No	
		NOM ET ADRESSE DU PROPRIÉTAIRE NAME AND ADDRESS OF OWNER	OCCUPATION ET/AND DENOMINATION	TERRAIN LAND	BÂTIMENTS BUILDINGS	EXEMPT	CATHOLIQUE CATHOLIC	PROTESTANTE PROTESTANT				NEUTRE NEUTRAL
			<u>PAR ST LAURENT</u>									
580826	LOT STUART AVE LA CITE DE MONTREAL	634 116	EX	300		300					25	
580827	LOT STUART AVE ALICE DURAND EPSE S. DE B. DE ANTONIUS DUGUAY 5285 BOUL. DECARIE APT-13	634 117	PROMOTEUR C	300		300					25	
580828	7251-53 STUART AVE ANNIE VIOLET STOKER WID OF JOHN STEER 7251 AVE STUART	634 118 119	P	650	1550			2200			50	
580829	7261 STUART AVE YUSEF STEXZKIEWIEZ (A) JOSEFA CIECKA (HIS WIFE) (A) 7261 STUART AVE	634 120	LABORER C	300	500		800				25	
580830	7267-69 STUART AVE JOHN BURDICK (ALIEN) 526 OGILVY AVE	634 121	CARPENTER P	300	3700			4000			25	
580831	7271 STUART AVE DO	634 122	P	300	800			1100			25	
	<u>RUELLE</u>											
	<u>OGILVIE AVE</u>											
	<u>RUELLE</u>											

VILLE DE
CITY OF **MONTREAL**

RÔLE D'ÉVALUATION DES IMMEUBLES POUR L'EXERCICE FINANCIER COMMENÇANT LE 1ER MAI, 1942
VALUATION ROLL OF IMMOVABLE PROPERTY FOR THE FISCAL YEAR COMMENCING 1ST MAY, 1942

116

RUE STUART AVE ARRONDISSEMENT ÉLECTORAL 37
STREET ELECTORAL DISTRICT

QUARTIER ST JEAN # 58
WARD

No DE COMPTE ACCOUNT No.	SITUATION DE L'IMMEUBLE LOCATION OF PROPERTY	CADASTRE - SUB-DIVISION	VALEUR (DOLLARS SEULEMENT) - VALUE (DOLLARS ONLY)							ENTRETIEN DES TROTTOIRS MAINTENANCE OF SIDEWALKS POS. FRONT FT.	VOUTES VAULTS	RÉSOLUTION REDUCTION No
			TERRAIN LAND	BÂTIMENTS BUILDINGS	VALEUR TOTALE - TOTAL VALUE							
	NOM ET ADRESSE DU PROPRIÉTAIRE NAME AND ADDRESS OF OWNER	OCCUPATION ET/AND DÉNOMINATION			EXEMPT	CATHOLIQUE CATHOLIC	PROTESTANTE PROTESTANT	NEUTRE NEUTRAL	JUIVE JEWISH			
		<u>PAR ST LAURENT</u>										
	<u>RUELLE</u>											
580832	LOT STUART AVE AVILA RAYMOND 658 CRAIG OUEST	634 189 MARCHAND C	350			350					26	
580833	LOT STUART AVE WILFRID HOLLEY BOX 613 PORT COLBORNE ONT.	634 190 MUNITION OPER C	350			350					26	
580834	LOT STUART AVE LA CITE DE MONTREAL	634 191 EX	350		350						26	
580835	LOT STUART AVE DO	634 192 EX	350		350						26	
580836	7441 STUART AVE EST DANIEL CORMACK JESSIE BERTHUNE WID OF DANIEL CORMACK 4/12 EUPHIMIA CORMACK 1/12 DANIEL CORMACK 1/12 MARY CORMACK 1/12 ISABEL CORMACK 1/12 PETER CORMACK 1/12 ALLISON CORMACK 1/12 JAMES CORMACK 1/12 7441 STUART AVE THOMAS CORMACK 1/12 C/O EST D. CORMACK 7441 STUART AVE	634 193 P	300	500			800				25	

VILLE DE
CITY OF **MONTREAL**

RÔLE D'ÉVALUATION DES IMMEUBLES POUR L'EXERCICE FINANCIER COMMENÇANT LE 1ER MAI, 1942
VALUATION ROLL OF IMMOVABLE PROPERTY FOR THE FISCAL YEAR COMMENCING 1ST MAY, 1942

RUE
STREET STUART AVE

ARRONDISSEMENT ÉLECTORAL 37
ELECTORAL DISTRICT

QUARTIER ST JEAN # 58
WARD

117

No DE COMPTE ACCOUNT No.	SITUATION DE L'IMMEUBLE LOCATION OF PROPERTY	CADASTRE - SUB-DIVISION		VALEUR (DOLLARS SEULEMENT) - VALUE (DOLLARS ONLY)						ENTRETIEN DES TROTTOIRS MAINTENANCE OF SIDEWALKS POS. FRONT FT.	VOÛTES VAULTS	RÉDUCTION REDUCTION No	
		NOM ET ADRESSE DU PROPRIÉTAIRE NAME AND ADDRESS OF OWNER	OCCUPATION ET/AND DÉNOMINATION	TERRAIN LAND	BÂTIMENTS BUILDINGS	EXEMPT	CATHOLIQUE CATHOLIC	PROTESTANTE PROTESTANT	NEUTRE NEUTRAL				JUIVE JEWISH
			<u>PAR ST LAURENT</u>										
580837 1943 SEE SUPPLEMENTARY ROLL	LOT STUART AVE SARAH GRADY WID OF WILLIAM MORROW (PROP 1/2 USUFTR 1/2) C/O W.P. MORROW ARUNDEL R=R-2, P.Q.	634	194	P	300					300		25	
580838 1943 SEE SUPPLEMENTARY ROLL	LOT STUART AVE DO	634	195	P	300					300		25	
580839	LOT STUART AVE LA CITE DE MONTREAL	634	196	EX	300	300						25	
580840	LOT STUART AVE DO	634	197	EX	300	300						25	
580841 1943 SEE SUPPLEMENTARY ROLL	LOT STUART AVE ALIDA LANGLAIS EPSE DE FRS JOSEPH LANGLAIS	634	198	M.D. C	300		300					25	
580842 1944 SEE SUPPLEMENTARY ROLL	LOT STUART AVE JESSIE MEIKLEJOHN WID OF PETER CRIBUS LOTHIAN C/O MRS C.R. EVANS 3414 GASCON APT-3 <i>11/11/44 109 11/11/44</i>	634	199	WATCHMAN P	300					300		25	
580843	LOT STUART AVE LA CITE DE MONTREAL	634	200	EX	300	300						25	
580844	LOT STUART AVE DO	634	201	EX	300	300						25	

VILLE DE
CITY OF **MONTREAL**

RÔLE D'ÉVALUATION DES IMMEUBLES POUR L'EXERCICE FINANCIER COMMENÇANT LE 1ER MAI, 1942
VALUATION ROLL OF IMMOVABLE PROPERTY FOR THE FISCAL YEAR COMMENCING 1ST MAY, 1942

RUE STUART AVE
STREET

ARRONDISSEMENT ÉLECTORAL 37
ELECTORAL DISTRICT

QUARTIER ST JEAN # 58
WARD

118

NO DE COMPTE ACCOUNT No.	SITUATION DE L'IMMEUBLE LOCATION OF PROPERTY	CADASTRE - SUB-DIVISION		VALEUR (DOLLARS SEULEMENT) - VALUE (DOLLARS ONLY)						ENTRETIEN DES TROTTOIRS MAINTENANCE OF SIDEWALKS PDS. FRONT FT.	VOÛTES VAULTS	RÉSOLUTION REDUCTION No		
		NOM ET ADRESSE DU PROPRIÉTAIRE NAME AND ADDRESS OF OWNER	OCCUPATION ET/ANO DÉNOMINATION	TERRAIN LAND	BÂTIMENTS BUILDINGS	EXEMPT	CATHOLIQUE CATHOLIC	PROTESTANTE PROTESTANT	NEUTRE NEUTRAL				JUIVE JEWISH	
			<u>PAR ST LAURENT</u>											
580845 1943	LOT STUART AVE L'INDORES REALTY CO	634	202								300	25		
580846 1943	LOT STUART AVE AVOS JOHN SHAPER 5226 EARNSCLIFFE	634	203								300	25		
580847 1943	LOT STUART AVE DO	634	204								300	25		
580848	LOT STUART AVE MARTHA ANN ELLIOTT WIFE OF FREDERICK COGGIN 7515 STUART AVE	634	205								300	25		
580849	7515 STUART AVE DO	634	206								300	400	700	25
580850 1943	LOT STUART AVE AUBERT THEMENS 4815 ST URBAIN	634	207								300	25		
580851	LOT STUART AVE HELEN COPP WID OF RODERICK L. MUNRO 7533 STUART	634	208								300	25		
580852	7533 STUART AVE DO	634	209								300	2400	2700	25

VILLE DE
CITY OF **MONTREAL**

RÔLE D'ÉVALUATION DES IMMEUBLES POUR L'EXERCICE FINANCIER COMMENÇANT LE 1ER MAI, 1942
VALUATION ROLL OF IMMOVABLE PROPERTY FOR THE FISCAL YEAR COMMENCING 1ST MAY, 1942

RUE STUART AVE
STREET

ARRONDISSEMENT ÉLECTORAL 37
ELECTORAL DISTRICT

QUARTIER ST JEAN # 58
WARD

119

NO DE COMPTE ACCOUNT No.	SITUATION DE L'IMMEUBLE LOCATION OF PROPERTY	CADASTRE - SUB-DIVISION	VALEUR (DOLLARS SEULEMENT) - VALUE (DOLLARS ONLY)					ENTRETIEN DES TROTTOIRS MAINTENANCE OF SIDEWALKS POS. FRCHT FT.	VOUTES VAULTS	RÉSOLUTION REDUCTION No	
			TERRAIN LAND	BÂTIMENTS BUILDINGS	VALEUR TOTALE - TOTAL VALUE						
	NOM ET ADRESSE DU PROPRIÉTAIRE NAME AND ADDRESS OF OWNER	OCCUPATION ET/AND DÉSIGNATION			EXEMPT	CATHOLIQUE CATHOLIC	PROTESTANTE PROTESTANT	NEUTRE NEUTRAL	JUIVE JEWISH		
		<u>PAR ST LAURENT</u>									
580853 <small>FOR ROLL SUPPLEMENTARY SEE SUPPLEMENTARY ROLL 1943</small>	LOT STUART AVE THOMAS FRANCIS FINN	634 210 FOREMAN C	300			300				25	
580854 <small>FOR ROLL SUPPLEMENTARY SEE SUPPLEMENTARY ROLL 1943</small>	LOT STUART AVE DO	634 211 C	300			300				25	
580855 <small>FOR ROLL SUPPLEMENTARY SEE SUPPLEMENTARY ROLL 1943</small>	LOT STUART AVE DO	634 212 C	300			300				25	
580856	LOT STUART AVE LA CITE DE MONTREAL	634 213 EX	300		300					25	
580857	LOT STUART AVE DO	634 214 EX	300		300					25	
580858	LOT STUART AVE WILLIAM STALKER C/O ROYAL TRUST CO 105 ST JACQUES OUEST	634 215 P	300				300			25	
580859	LOT STUART AVE DO	634 216 P	350				350			25	
580860 <small>FOR ROLL SUPPLEMENTARY SEE SUPPLEMENTARY ROLL 1943</small>	LOT STUART AVE ROSEBUD E. MICHAELS WIFE S. AS TO P. OF WILLIAM ROWLAND PRATT OCEANSIDE ROAD, LONG ISLAND N.Y.	634 217 P	350				350			25	

VILLE DE
CITY OF **MONTREAL**

RÔLE D'ÉVALUATION DES IMMEUBLES POUR L'EXERCICE FINANCIER COMMENÇANT LE 1ER MAI, 1942
VALUATION ROLL OF IMMOVABLE PROPERTY FOR THE FISCAL YEAR COMMENCING 1ST MAY, 1942

RUE STUART AVE
STREET

ARRONDISSEMENT ÉLECTORAL 37
ELECTORAL DISTRICT

QUARTIER ST JEAN # 58 **120**
WARD

NO DE COMPTE ACCOUNT No.	SITUATION DE L'IMMEUBLE LOCATION OF PROPERTY	CADASTRE - SUB-DIVISION		VALEUR (DOLLARS SEULEMENT) - VALUE (DOLLARS ONLY)						ENTRETIEN DES TROTTOIRS MAINTENANCE OF SIDEWALKS PDS. FRONT FT.	VOÛTES VAULTS	RÉSOLUTION REDUCTION No
		NOM ET ADRESSE DU PROPRIÉTAIRE NAME AND ADDRESS OF OWNER	OCCUPATION ET/AND DÉNOMINATION	TERRAIN LAND	BÂTIMENTS BUILDINGS	EXEMPT	CATHOLIQUE CATHOLIC	PROTESTANTE PROTESTANT	NEUTRE NEUTRAL			
			<u>PAR ST LAURENT</u>									
580861	LOT STUART AVE LA CITE DE MONTREAL	634	218	EX	350							26
580862	LOT STUART AVE DO	634	219	EX	350							26
	<u>RUELLE</u>											
	<u>ST ROCH</u>		--- A.E. 40 ---									
	<u>RUELLE</u>											
580853	LOT STUART AVE ALFRED HUGH EARL CHAMPION CHATEAUGUAY BASSIN, P.Q.	634	297	P	450					450		25
580864	LOT STUART AVE ALICE DURAND EPSE S. DE B. DE ANTONIUS DUGUAY 5285 BOUL. DECARIE, APT-13	634	298	PROMOTEUR C	450					450		25
580865	LOT STUART AVE CHARLES J. BLACK & AL 559 ROSLYN AVE, OUTREMONT (POUR NOMS VOIR # 580721)	634	299	P	450					450		25
580866	LOT STUART AVE DO	634	300	P	450					450		25

580875

CITÉ DE MONTRÉAL

Shaw

1/12/41

VILLE DE
CITY OF **MONTREAL**

RÔLE D'ÉVALUATION DES IMMEUBLES POUR L'EXERCICE FINANCIER COMMENÇANT LE 1ER MAI, 1942
VALUATION ROLL OF IMMOVABLE PROPERTY FOR THE FISCAL YEAR COMMENCING 1ST MAY, 1942

RUE STUART AVE ARRONDISSEMENT ÉLECTORAL 40
STREET STUART AVE ELECTORAL DISTRICT

QUARTIER ST JEAN # 58
WARD

121

NO DE COMPTE ACCOUNT NO.	SITUATION DE L'IMMEUBLE LOCATION OF PROPERTY	CADASTRE - SUB-DIVISION OCCUPATION ET/AND DÉNOMINATION	VALEUR (DOLLARS SEULEMENT) - VALUE (DOLLARS ONLY)							ENTRETIEN DES TROTOIRS MAINTENANCE OF SIDEWALKS Pcs. FRONT FT.	VOÛTES VAULTS	RÉSOLUTION REDUCTION No
			TERRAIN LAND	BÂTIMENTS BUILDINGS	EXEMPT	CATHOLIQUE CATHOLIC	PROTESTANTE PROTESTANT	NEUTRE NEUTRAL	JUIVE JEWISH			
		<u>PAR ST LAURENT</u>										
580867 VOIR RÔLE SUPPLÉMENTAIRE SEE SUPPLEMENTARY ROLL 1943	LOT STUART AVE MISS GERTRUDE GOULDEN 428 SHERBROOKE OUEST, APT-23	634 301 P	450					450			25	
580868 VOIR RÔLE SUPPLÉMENTAIRE SEE SUPPLEMENTARY ROLL 1943	LOT STUART AVE DO	634 302 P	450					450			25	
580869 VOIR RÔLE SUPPLÉMENTAIRE SEE SUPPLEMENTARY ROLL 1943	LOT STUART AVE DO	634 303 P	450					450			25	
580870 VOIR RÔLE SUPPLÉMENTAIRE SEE SUPPLEMENTARY ROLL 1943	LOT STUART AVE DO	634 304 P	450					450			25	
580871 VOIR RÔLE SUPPLÉMENTAIRE SEE SUPPLEMENTARY ROLL 1943	LOT STUART AVE DO	634 305 P	450					450			25	
580872 VOIR RÔLE SUPPLÉMENTAIRE SEE SUPPLEMENTARY ROLL 1943	LOT STUART AVE DO	634 306 P	450					450			25	
580873 VOIR RÔLE SUPPLÉMENTAIRE SEE SUPPLEMENTARY ROLL 1943	LOT STUART AVE WALTER HENRY WATT	634 307 CIVIC EMPL. P	450					450			25	
580874 VOIR RÔLE SUPPLÉMENTAIRE SEE SUPPLEMENTARY ROLL 1943	LOT STUART AVE DO	634 308 P	450					450			25	
580875	LOT STUART AVE OSCAR GEORGE THOMPSON 4005 HAMPDEN CREEK	634 309 MNFR AGENT ^{EX} _B	450		450			450			25	

580876

CITÉ DE MONTRÉAL

Sherrif

1/12/41

VILLE DE
CITY OF **MONTREAL**

RÔLE D'ÉVALUATION DES IMMEUBLES POUR L'EXERCICE FINANCIER COMMENÇANT LE 1ER MAI, 1942
VALUATION ROLL OF IMMOVABLE PROPERTY FOR THE FISCAL YEAR COMMENCING 1ST MAY, 1942

RUE STUART AVE ARRONDISSEMENT ÉLECTORAL 40
STREET ELECTORAL DISTRICT

WARD ST JEAN # 58 122
QUARTIER

NO DE COMPTE ACCOUNT No.	SITUATION DE L'IMMEUBLE LOCATION OF PROPERTY	CADASTRE - SUB-DIVISION OCCUPATION ET/AND DÉSIGNATION	VALEUR (DOLLARS SEULEMENT) - VALUE (DOLLARS ONLY)					ENTRETIEN DES TROTTOIRS MAINTENANCE OF SIDEWALKS Pds. FRONT FT.	VAULTS VOÛTES	RÉSOLUTION REDUCTION No
			TERRAIN LAND	BÂTIMENTS BUILDINGS	EXEMPT	CATHOLIQUE CATHOLIC	PROTESTANTE PROTESTANT			
580876	LOT STUART AVE OSCAR GEORGE THOMPSON 4005 HAMILTON	PAR ST LAURENT 534 310 MNFR AGENT <i>EX</i>	450		450					25
580877 <small>FOR ROLL SUPPLEMENTARY SEE SUPPLEMENTARY ROLL 1943</small>	LOT STUART AVE REINHOLD MULLER 1752 N STREET N.W. WASHINGTON D.C.	634 311 STEWARD P	450					450		25
580878 <small>FOR ROLL SUPPLEMENTARY SEE SUPPLEMENTARY ROLL 1943</small>	LOT STUART AVE DO	634 312 P	450					450		25
580879 <small>FOR ROLL SUPPLEMENTARY SEE SUPPLEMENTARY ROLL 1943</small>	LOT STUART AVE DO	634 313 P	450					450		25
580880 <small>FOR ROLL SUPPLEMENTARY SEE SUPPLEMENTARY ROLL 1943</small>	LOT STUART AVE DO	634 314 P	450					450		25
580881 <small>FOR ROLL SUPPLEMENTARY SEE SUPPLEMENTARY ROLL 1943</small>	LOT STUART AVE DO	634 315 P	450					450		25
580882	LOT STUART AVE ARTHUR W. SAVAGE 3819 ADDINGTON	634 316 ENGINEER P	450					450		25
580883	LOT STUART AVE DO	634 317 P	450					450		25
580884	LOT STUART AVE DO	634 318 P	450					450		25

VILLE DE
CITY OF **MONTREAL**

RÔLE D'ÉVALUATION DES IMMEUBLES POUR L'EXERCICE FINANCIER COMMENÇANT LE 1ER MAI, 1942
VALUATION ROLL OF IMMOVABLE PROPERTY FOR THE FISCAL YEAR COMMENCING 1ST MAY, 1942

123

RUE
STREET STUART AVE

ARRONDISSEMENT ÉLECTORAL 40
ELECTORAL DISTRICT

QUARTIER ST JEAN # 58
WARD

NO DE COMPTE ACCOUNT No.	SITUATION DE L'IMMEUBLE LOCATION OF PROPERTY NOM ET ADRESSE DU PROPRIÉTAIRE NAME AND ADDRESS OF OWNER	CADASTRE - SUB-DIVISION		VALEUR (DOLLARS SEULEMENT) - VALUE (DOLLARS ONLY)						ENTRETIEN DES TROTTOIRS MAINTENANCE OF SIDEWALKS POS. FRONT FT.	VOÛTES VAULTS	RÉDUCTION REDUCTION No
		OCCUPATION ET/AND DÉNOMINATION	TERRAIN LAND	BÂTIMENTS BUILDINGS	VALEUR TOTALE - TOTAL VALUE							
				EXEMPT	CATHOLIQUE CATHOLIC	PROTESTANTE PROTESTANT	NEUTRE NEUTRAL	JUIVE JEWISH				
		<u>PAR ST LAURENT</u>										
580885	LOT STUART AVE ARTHUR W. SAVAGE 3819 ADDINGTON	634	319	P	450		450			25		
580886	LOT STUART AVE DO <u>RUELLE</u> <u>BALL AVE</u> <u>RUELLE</u>	634	320	P	450		450			25		
580887	LOT STUART AVE JEANNE MC ABEY VVE DE LOUIS FYON 4816 FABRE	634	392	P	300		300			25		
580888	LOT STUART AVE EST JEAN DESIRE QUELLETTE A/S MONTREAL TRUST CO	634	393	(ALL TRUSTEES) P	300		300			25		
580889	LOT STUART AVE FELIX GOYER 782 LAGOMEE	634	394	BOURGEOIS C	300		300			25		
580890	⁷⁴⁴ LOT STUART AVE GEORGE BALOG 64 DEMONTIGNY EST <i>Anna Sichta, his wife</i>	634	395	BLACKSMITH C	300	11600	11600 300			25	42/4645	

VILLE DE
CITY OF **MONTREAL**

RÔLE D'ÉVALUATION DES IMMEUBLES POUR L'EXERCICE FINANCIER COMMENÇANT LE 1ER MAI, 1942
VALUATION ROLL OF IMMOVABLE PROPERTY FOR THE FISCAL YEAR COMMENCING 1ST MAY, 1942

RUE
STREET STUART AVE

ARRONDISSEMENT ÉLECTORAL 40
ELECTORAL DISTRICT

WARD ST JEAN # 58
QUARTIER

124

NO DE COMPTE ACCOUNT No.	SITUATION DE L'IMMEUBLE LOCATION OF PROPERTY	CADASTRE - SUB-DIVISION	VALEUR (DOLLARS SEULEMENT) - VALUE (DOLLARS ONLY)						ENTRAÏEN DES TROTTOIRS MAINTENANCE OF SIDEWALKS POS. FRONT ET	VAULTS VOÛTES	RÉSOLUTION REDUCTION No
			TERRAIN LAND	BÂTIMENTS BUILDINGS	VALEUR TOTALE - TOTAL VALUE						
	NOM ET ADRESSE DU PROPRIÉTAIRE NAME AND ADDRESS OF OWNER	OCCUPATION ET/AND DÉSIGNATION			EXEMPT	CATHOLIQUE CATHOLIC	PROTESTANTE PROTESTANT	NEUTRE NEUTRAL	JEWISH JUIVE		
		<u>PAR ST LAURENT</u>									
580891 VOIR RÔLE SUPPLÉMENTAIRE SEE SUPPLEMENTARY ROLL	1943 LOT STUART AVE GEORGE BALOG 64 DEMONTIGNY EST <i>Anna Sichts, his wife</i>	634 396 BLACKSMITH C	300			300				25	
580892 VOIR RÔLE SUPPLÉMENTAIRE SEE SUPPLEMENTARY ROLL	1943 LOT STUART AVE CHARLES J. BLACK & AL 559 ROSLYN AVE, WESTMOUNT. (POUR NOMS VOIR # 580721)	634 397 P	300				300			25	
580893 VOIR RÔLE SUPPLÉMENTAIRE SEE SUPPLEMENTARY ROLL	1943 LOT STUART AVE DO	634 398 P	300				300			25	
580894	<i>7957</i> LOT STUART AVE WASYL DERIJ 2532 LECLAIRE	634 399 LABORER N	300	8700.				8700 300	(1944/45)	25	DEBT. No. <i>45/1131</i> (7/5/45)
580895	<i>7961-65</i> LOT STUART AVE JOHN ZULINOV 7567 MC EACHREN AVE	634 400 CARPENTER N	300	8200.				8200 300		25	DEBT. No. <i>42/9646</i>
580896	7967 STUART AVE RUPERT CLIFFORD JONES 7967 STUART AVE	634 401 CARPENTER P	300	1700			2000			25	
580897	7973-79 STUART AVE FRANK WEINS (ALIEN) 7265 DURGÈRE	634 402 PS 1/2 403 BOOK MAKER N	500 50	6500				7000		37.6	

VILLE DE
CITY OF **MONTREAL**

RÔLE D'ÉVALUATION DES IMMEUBLES POUR L'EXERCICE FINANCIER COMMENÇANT LE 1ER MAI, 1942
VALUATION ROLL OF IMMOVABLE PROPERTY FOR THE FISCAL YEAR COMMENCING 1ST MAY, 1942

125

RUE STUART AVE
STREET

ARRONDISSEMENT ÉLECTORAL 40
ELECTORAL DISTRICT

QUARTIER ST JEAN # 56
WARD

No DE COMPTE ACCOUNT No.	SITUATION DE L'IMMEUBLE LOCATION OF PROPERTY	CADASTRE - SUB-DIVISION		VALEUR (DOLLARS SEULEMENT) - VALUE (DOLLARS ONLY)						ENTRETIEN DES TROTTOIRS MAINTENANCE OF SIDEWALKS POS. FRONT FT.	VOÛTES VAULTS	RÉDUCTION REDUCTION No
		OCCUPATION LT/AND DÉNOMINATION		TERRAIN LAND	BÂTIMENTS BUILDINGS	EXEMPT	CATHOLIQUE CATHOLIC	PROTESTANTE PROTESTANT	NEUTRE NEUTRAL			
		<u>PAR ST LAURENT</u>										
580898	LOT STUART AVE	634	NO 1/2									
			403									
			404									
	ROBERT W.J. MORRISSON C/O CAN PAC EXPRESS CO OSBORNE ST	FOREMAN	P	500				500			37.6	
580899	LOT STUART AVE	634	405									
	DO		P	300				300			25	
580900	LOT STUART AVE	634	406									
	JOHN T. MC DONALD GRES N.Y.	CLERK	C	300			300				25	
580901	LOT STUART AVE	634	407									
	DO		C	300			300				25	
580902	LOT STUART AVE	634	408									
	SAM GEORGE PERCIVAL YOUNG MANIWAKI P.Q.	MERCHANT	P	300				300			25	
580903	LOT STUART AVE	634	409									
	DO		P	300				300			25	
580904	LOT STUART AVE	634	410									
	ANDREW SOPKO 2092 CLARKE	BUTCHER	C	300			300				25	
580905	LOT STUART AVE	634	411									
	DO		C	300			300				25	

VILLE DE
CITY OF **MONTREAL**

RÔLE D'ÉVALUATION DES IMMEUBLES POUR L'EXERCICE FINANCIER COMMENÇANT LE 1ER MAI, 1942
VALUATION ROLL OF IMMOVABLE PROPERTY FOR THE FISCAL YEAR COMMENCING 1ST MAY, 1942

RUE STUART AVE
STREET

ARRONDISSEMENT ÉLECTORAL 40
ELECTORAL DISTRICT

WARD ST JEAN # 58
QUARTIER

126

NO DE COMPTE ACCOUNT No.	SITUATION DE L'IMMEUBLE LOCATION OF PROPERTY	CADASTRE - SUB-DIVISION OCCUPATION ET/AND DÉNOMINATION	VALEUR (DOLLARS SEULEMENT) - VALUE (DOLLARS ONLY)						ENTRETIEN DES TROTTOIRS MAINTENANCE OF SIDEWALKS PDS. FRONT FT.	VAULTS VOÛTES	RÉDUCTION REDUCTION No
			TERRAIN LAND	BÂTIMENTS BUILDINGS	VALEUR TOTALE - TOTAL VALUE						
	NOM ET ADRESSE DU PROPRIÉTAIRE NAME AND ADDRESS OF OWNER			EXEMPT	CATHOLIQUE CATHOLIC	PROTESTANTE PROTESTANT	NEUTRE NEUTRAL	JEWISH JUIVE			
		<u>PAR ST LAURENT</u>									
580906 FOR RÔLE SUPPLÉMENTAIRE FOR SUPPLEMENTARY ROLL 1943	LOT STUART AVE ROBERT NELSON WALSH HUNTINGDON P.Q.	634 412 VET SURGEON P	300			300			25		
580907 FOR RÔLE SUPPLÉMENTAIRE FOR SUPPLEMENTARY ROLL 1943	LOT STUART AVE DO	634 413 P	300			300			25		
580908 FOR RÔLE SUPPLÉMENTAIRE FOR SUPPLEMENTARY ROLL 1943	LOT STUART AVE EUPHEMIA AGNES MC NEIL 1632 DUCHARME	634 414 SPINSTER P	300			300			25		
580909 FOR RÔLE SUPPLÉMENTAIRE FOR SUPPLEMENTARY ROLL 1943	LOT STUART AVE DO	634 415 P	300			300			25		
	<u>RUELLE</u>										
	<u>BLAIR AVE</u>	... A.E. 35 ...									
	<u>RUELLE</u>										
580910	LOT STUART AVE JOHN NAQUM (ALIEN) 289 CRAIG OUEST	634 487 MERCHANT N	210				210		25		
580911	LOT STUART AVE DO	634 488 N	210				210		25		

VILLE DE
CITY OF **MONTREAL**

RÔLE D'ÉVALUATION DES IMMEUBLES POUR L'EXERCICE FINANCIER COMMENÇANT LE 1ER MAI, 1942
VALUATION ROLL OF IMMOVABLE PROPERTY FOR THE FISCAL YEAR COMMENCING 1ST MAY, 1942

RUE STUART AVE ARRONDISSEMENT ÉLECTORAL 35
STREET ELECTORAL DISTRICT

QUARTIER ST JEAN # 58
WARD

127

NO DE COMPTE ACCOUNT No.	SITUATION DE L'IMMEUBLE LOCATION OF PROPERTY	CADASTRE - SUB-DIVISION		VALEUR (DOLLARS SEULEMENT) - VALUE (DOLLARS ONLY)					ENTRETIEN DES TROTTOIRS MAINTENANCE OF SIDEWALKS Pds. FRONT FT.	VOÛTES VAULTS	RÉSOLUTION REDUCTION No	
		NOM ET ADRESSE DU PROPRIÉTAIRE NAME AND ADDRESS OF OWNER	OCCUPATION ET/AND DÉNOMINATION	TERRAIN LAND	BÂTIMENTS BUILDINGS	EXEMPT	CATHOLIQUE CATHOLIC	PROTESTANTE PROTESTANT				NEUTRE NEUTRAL
			<u>PAR ST LAURENT</u>									
580912	LOT STUART AVE DONAT OUELLETTE 7441 MC EACHRAN AVE	634 489 ENTREPRENEUR C		210					210			25
580913	LOT STUART AVE DO	634 490 C		210					210			25
580914	8143 STUART AVE GEORGE MC KILLOP 8143 STUART AVE	634 491 492 LABORER P		450	650				1100			50
580915	8151-53 STUART AVE ALICE KATHLEEN TOWNSEND EPSE S. DE B. DE REGINALD GEORGES A/S 6973 WISEMAN AVE./CHARIE	634 493 MÉCHANIC P		210	2590				2800			25
580916	8155-57 STUART AVE WILLIAM ANTHONY TOWNSEND 6973 WISEMAN AVE	634 494 BRICKLAYER P		210	2590				2800			25
580917	LOT STUART AVE JEAN H.H. TYRE WID OF WILLIAM O.H. DODDS (USUFTR) 3940 CH DE LA COTE DES NEIGES C/O NATIONAL TRUST CO LTD 225 ST JACQUES OUEST	634 495 (DECEDEE) P		210					210			25
580918	LOT STUART AVE DO	634 498 P		210					210			25

VILLE DE
CITY OF **MONTREAL**

RÔLE D'ÉVALUATION DES IMMEUBLES POUR L'EXERCICE FINANCIER COMMENÇANT LE 1ER MAI, 1942
VALUATION ROLL OF IMMOVABLE PROPERTY FOR THE FISCAL YEAR COMMENCING 1ST MAY, 1942

RUE STUART AVE
STREET

ARRONDISSEMENT ÉLECTORAL 35
ELECTORAL DISTRICT

WARD ST JEAN # 58
QUARTIER

128

No DE COMPTE ACCOUNT No.	SITUATION DE L'IMMEUBLE LOCATION OF PROPERTY	CADASTRE - SUB-DIVISION		VALEUR (DOLLARS SEULEMENT) - VALUE (DOLLARS ONLY)						ENTRETIEN DES TROTTOIRS MAINTENANCE OF SIDEWALKS POS. FRONT FT.	VAULTS VOÛTES	RÉSOLUTION REDUCTION No		
		NOM ET ADRESSE DU PROPRIÉTAIRE NAME AND ADDRESS OF OWNER	OCCUPATION ET/AND DÉNOMINATION	TERRAIN LAND	BÂTIMENTS BUILDINGS	EXEMPT	CATHOLIQUE CATHOLIC	PROTESTANTE PROTESTANT	NEUTRE NEUTRAL				JEWISH JUIVE	VALEUR TOTALE - TOTAL VALUE
			<u>PAR ST LAURENT</u>											
580919	LOT STUART AVE JEAN H.H. TYRE WID OF (DECEDEE) WILLIAM O.H. DODDS (USUFTR) 3940 CH DE LA COTE DES NEIGES C/O NATIONAL TRUST CO LTD 225 ST JACQUES OUEST	634	497											
				P	210					210			25	
580920	LOT STUART AVE DO	634	498											
				P	210					210			25	
580921	LOT STUART AVE DO	634	499											
				P	210					210			25	
580922	LOT STUART AVE DO	634	500											
				P	210					210			25	
580923	LOT STUART AVE DO	634	501											
				P	210					210			25	
580924	LOT STUART AVE DO	634	502											
				P	210					210			25	
580925	LOT STUART AVE DO	634	503											
				P	210					210			25	
580926	LOT STUART AVE DO	634	504											
				P	210					210			25	

VILLE DE MONTREAL
CITY OF

RÔLE D'ÉVALUATION DES IMMEUBLES POUR L'EXERCICE FINANCIER COMMENÇANT LE 1ER MAI, 1942
VALUATION ROLL OF IMMOVABLE PROPERTY FOR THE FISCAL YEAR COMMENCING 1ST MAY, 1942

129

RUE STUART AVE
STREET

ARRONDISSEMENT ÉLECTORAL 35
ELECTORAL DISTRICT

QUARTIER ST JEAN # 58
WARD

No DE COMPTE ACCOUNT No.	SITUATION DE L'IMMEUBLE LOCATION OF PROPERTY	CADASTRE -- SUB-DIVISION		VALEUR (DOLLARS SEULEMENT) -- VALUE (DOLLARS ONLY)						ENTRETIEN DES TROTTOIRS MAINTENANCE OF SIDEWALKS POS. FRONT FT.	VOÛTES VAULTS	RÉSOLUTION REDUCTION No
		NOM ET ADRESSE DU PROPRIÉTAIRE NAME AND ADDRESS OF OWNER	OCCUPATION ET/AND DÉNOMINATION	TERRAIN LAND	BÂTIMENTS BUILDINGS	EXEMPT	VALEUR TOTALE -- TOTAL VALUE					
						CATHOLIQUE CATHOLIC	PROTESTANT	NEUTRE NEUTRAL	JUIVE JEWISH			
			<u>PAR ST LAURENT</u>									
580927	LOT STUART AVE JOHN WALKER BARLETT 79 FORBESFIELD ROAD, ABERDEEN, SCOTLAND	634	505	P	210					210		25
580928	LOT STUART AVE DO	634	506	P	210					210		25
580929	LOT STUART AVE DO	634	507	P	210					210		25
580930	LOT STUART AVE DO	634	508	P	210					210		25
580931	LOT STUART AVE DO	634	509	P	210					210		25
580932	LOT STUART AVE DO	634	510	P	210					210		25
	<u>RUELLE</u>											
	<u>AVE ANVERS</u>											
580933 1943	LOT STUART AVE WM. FRANCIS ROBERTSON JOHN MC KELLAR ROBERTSON	634	587	P	160					160		N.S.C.

VILLE DE
CITY OF **MONTREAL**

RÔLE D'ÉVALUATION DES IMMEUBLES POUR L'EXERCICE FINANCIER COMMENÇANT LE 1ER MAI, 1942
VALUATION ROLL OF IMMOVABLE PROPERTY FOR THE FISCAL YEAR COMMENCING 1ST MAY, 1942

130

RUE STUART AVE
STREET

ARRONDISSEMENT ÉLECTORAL 35
ELECTORAL DISTRICT

WARD ST JEAN # 58
QUARTIER

NO DE COMPTE ACCOUNT No.	SITUATION DE L'IMMEUBLE LOCATION OF PROPERTY	CADASTRE - SUB-DIVISION OCCUPATION ET/AND DÉNOMINATION	VALEUR (DOLLARS SEULEMENT) - VALUE (DOLLARS ONLY)					ENTRETIEN DES TRACÉES MAINTENANCE OF SIDEWALKS Etc. FRONT ET	VAULTS VOÛTES	RÉDUCTION REDUCTION No
			TERRAIN LAND	BÂTIMENTS BUILDINGS	VALEUR TOTALE - TOTAL VALUE					
	NOM ET ADRESSE DU PROPRIÉTAIRE NAME AND ADDRESS OF OWNER				EXEMPT	CATHOLIQUE CATHOLIC	PROTESTANTE PROTESTANT	NEUTRE NEUTRAL	JEWISH JUIVE	
		<u>PAR ST LAURENT</u>								
580934	LOT STUART AVE HENRI PIQUETTE 443 VIGER	634 588 MARCHAND C	130			130				N.S.C.
580935	LOT STUART AVE DO	634 589 B	130			130				N.S.C.
580936	LOT STUART AVE WM. FRANCIS ROBERTSON & AL JOHN MC KELLAR ROBERTSON	634 590 P	130				130			N.S.C.
580937	LOT STUART AVE DO	634 591 P	130				130			N.S.C.
580938	LOT STUART AVE MARIA FARMS WIFE OF HERMENEGILDE VERDAGUER (A)	634 592 SILVERSMITH C	130			130				N.S.C.
580939	LOT STUART AVE ROBERT MORRISON SUGARS 4344 KING EDWARD	634 593 PROFESSOR C	130			130				N.S.C.
580940	LOT STUART AVE DO	634 594 C	130			130				N.S.C.
580941	LOT STUART AVE WM. FRANCIS ROBERTSON JOHN MC KELLAR ROBERTSON	634 595 P	130				130			N.S.C.

VILLE DE
CITY OF **MONTREAL**

RÔLE D'ÉVALUATION DES IMMEUBLES POUR L'EXERCICE FINANCIER COMMENÇANT LE 1ER MAI, 1942
VALUATION ROLL OF IMMOVABLE PROPERTY FOR THE FISCAL YEAR COMMENCING 1ST MAY, 1942

131

RUE
STREET **STUART AVE**

ARRONDISSEMENT ÉLECTORAL **35**
ELECTORAL DISTRICT

QUARTIER **ST JEAN # 58**
WARD

NO DE COMPTE ACCOUNT No.	SITUATION DE L'IMMEUBLE LOCATION OF PROPERTY	CADASTRE — SUB-DIVISION		VALEUR (DOLLARS SEULEMENT) — VALUE (DOLLARS ONLY)						ENTRETIEN DES TRADITIONS MAINTENANCE OF SIDEWALKS POS. FRONT FT.	VOÛTES VAULTS	RÉDUCTION REDUCTION No	
		NOM ET ADRESSE DU PROPRIÉTAIRE NAME AND ADDRESS OF OWNER	OCCUPATION ET/AND DÉNOMINATION	TERRAIN LAND	BÂTIMENTS BUILDINGS	EXEMPT	CATHOLIQUE CATHOLIC	PROTESTANTE PROTESTANT	NEUTRE NEUTRAL				JUIVE JEWISH
			PAR ST LAURENT										
580942 RÔLE SUPPLÉMENTAIRE 1943 SEE SUPPLEMENTARY ROLL	LOT STUART AVE WM. FRANCIS ROBERTSON JOHN MC KELLAR ROBERTSON	634	596	P	130					130			N.S.C.
580943 RÔLE SUPPLÉMENTAIRE 1943 SEE SUPPLEMENTARY ROLL	LOT STUART AVE DO	634	597	P	130					130			N.S.C.
580944 RÔLE SUPPLÉMENTAIRE 1943 SEE SUPPLEMENTARY ROLL	LOT STUART AVE DO	634	598	P	130					130			N.S.C.
580945 RÔLE SUPPLÉMENTAIRE 1943 SEE SUPPLEMENTARY ROLL	LOT STUART AVE DO	634	599	P	130					130			N.S.C.
580946 RÔLE SUPPLÉMENTAIRE 1943 SEE SUPPLEMENTARY ROLL	LOT STUART AVE DO	634	600	P	130					130			N.S.C.
580947 RÔLE SUPPLÉMENTAIRE 1943 SEE SUPPLEMENTARY ROLL	LOT STURRT AVE DO	634	601	P	130					130			N.S.C.
580948 RÔLE SUPPLÉMENTAIRE 1943 SEE SUPPLEMENTARY ROLL	LOT STUART AVE DO	634	602	P	130					130			N.S.C.
580949 RÔLE SUPPLÉMENTAIRE 1943 SEE SUPPLEMENTARY ROLL	LOT STUART AVE DO	634	603	P	130					130			N.S.C.
580950 RÔLE SUPPLÉMENTAIRE 1943 SEE SUPPLEMENTARY ROLL	LOT STUART AVE DO	634	604	P	130					130			N.S.C.

VILLE DE
CITY OF **MONTREAL**

RÔLE D'ÉVALUATION DES IMMEUBLES POUR L'EXERCICE FINANCIER COMMENÇANT LE 1ER MAI, 1942
VALUATION ROLL OF IMMOVABLE PROPERTY FOR THE FISCAL YEAR COMMENCING 1ST MAY, 1942

132

RUE STUART AVE
STREET

ARRONDISSEMENT ÉLECTORAL 35
ELECTORAL DISTRICT

WARD ST JEAN # 58
QUARTIER

No DE COMPTE ACCOUNT No.	SITUATION DE L'IMMEUBLE LOCATION OF PROPERTY	CADASTRE - SUB-DIVISION OCCUPATION ET/AND DÉNOMINATION	VALEUR (DOLLARS SEULEMENT) - VALUE (DOLLARS ONLY)					ENTRETIEN DES TROTTOIRS MAINTENANCE OF SIDEWALKS POS. FRONT FT.	VAULTS VOÛTES	RÉSOLUTION REDUCTION No
			TERRAIN LAND	BÂTIMENTS BUILDINGS	VALEUR TOTALE - TOTAL VALUE					
			EXEMPT	CATHOLIQUE CATHOLIC	PROTESTANTE PROTESTANT	NEUTRE NEUTRAL	JEWISH JUIVE			
PAR ST LAURENT										
580951 SEE SUPPLEMENTARY ROLL 1943	LOT STUART AVE LEONARD OTTINA (ALIEN)	634 605 SCULPTEUR C	130			130				N.S.C.
580952 SEE SUPPLEMENTARY ROLL 1943	LOT STUART AVE DO	634 606 C	130			130				N.S.C.
580953	LOT STUART AVE MARIA PERNA WID OF (ALIEN) JOSEPH BAYASSEA C/O D. FRONT 263 HOLBROOKE TERRACE, WASHINGTON U.S.A.	634 607 C	130			130				N.S.C.
580954	LOT STUART AVE DO	634 608 C	130			130				N.S.C.
580955 SEE SUPPLEMENTARY ROLL 1943	LOT STUART AVE WM. FRANCIS ROBERTSON JOHN MC KELLAR ROBERTSON	634 609 P	130					130		N.S.C.
580956 SEE SUPPLEMENTARY ROLL 1943	LOT STUART AVE DO	634 610 P	130					130		N.S.C.
	<u>RUELLE</u>									
	<u>HOWARD AVE</u>									
	<u>RUELLE</u>									

VILLE DE
CITY OF **MONTREAL**

RÔLE D'ÉVALUATION DES IMMEUBLES POUR L'EXERCICE FINANCIER COMMENÇANT LE 1ER MAI, 1942
VALUATION ROLL OF IMMOVABLE PROPERTY FOR THE FISCAL YEAR COMMENCING 1ST MAY, 1942

RUE STUART AVE
STREET

ARRONDISSEMENT ÉLECTORAL 35
ELECTORAL DISTRICT

QUARTIER ST JEAN # 58
WARD

133

NO DE COMPTE ACCOUNT NO.	SITUATION DE L'IMMEUBLE LOCATION OF PROPERTY	CADASTRE - SUB-DIVISION		VALEUR (DOLLARS SEULEMENT) - VALUE (DOLLARS ONLY)						ENTRETIEN DES TROUVEAIS MAINTENANCE OF SIDEWALKS POS. FRONT FT.	VOÛTES VAULTS	RÉDUCTION REDUCTION NO	
		NOM ET ADRESSE DU PROPRIÉTAIRE NAME AND ADDRESS OF OWNER	OCCUPATION ET/AND DÉNOMINATION	TERRAIN LAND	BÂTIMENTS BUILDINGS	VALEUR TOTALE - TOTAL VALUE							
						EXEMPT	CATHOLIQUE CATHOLIC	PROTESTANTE PROTESTANT	NEUTRE NEUTRAL				JUIVE JEWISH
			<u>PAR ST LAURENT</u>										
580957 SEE SUPPLEMENTARY ROLL 1943	LOT STUART AVE WM. FRANCIS ROBERTSON JOHN MC KELLAR ROBERTSON	634	690	P	110					110		N.S.C.	
580958 SEE SUPPLEMENTARY ROLL 1943	LOT STUART AVE DO	634	691	P	110					110		N.S.C.	
580959 SEE SUPPLEMENTARY ROLL 1943	LOT STUART AVE DO	634	692	P	110					110		N.S.C.	
580960 SEE SUPPLEMENTARY ROLL 1943	LOT STUART AVE DO	634	693	P	110					110		N.S.C.	
580961 SEE SUPPLEMENTARY ROLL 1943	LOT STUART AVE DO	634	694	P	110					110		N.S.C.	
580962 SEE SUPPLEMENTARY ROLL 1943	LOT STUART AVE DO	634	695	P	110					110		N.S.C.	
580963 SEE SUPPLEMENTARY ROLL 1943	LOT STUART AVE DO	634	696	P	110					110		N.S.C.	
580964 SEE SUPPLEMENTARY ROLL 1943	LOT STUART AVE DO	634	697	P	110					110		N.S.C.	

VILLE DE
CITY OF **MONTREAL**

RÔLE D'ÉVALUATION DES IMMEUBLES POUR L'EXERCICE FINANCIER COMMENÇANT LE 1ER MAI, 1942
VALUATION ROLL OF IMMOVABLE PROPERTY FOR THE FISCAL YEAR COMMENCING 1ST MAY, 1942

134

RUE STUART AVE
STREET

ARRONDISSEMENT ÉLECTORAL 35
ELECTORAL DISTRICT

WARD ST JEAN # 58
QUARTIER

No DE COMPTE ACCOUNT No.	SITUATION DE L'IMMEUBLE LOCATION OF PROPERTY	CADASTRE - SUB-DIVISION		VALEUR (DOLLARS SEULEMENT) - VALUE (DOLLARS ONLY)						ENTRETIEN DES TROTTOIRS MAINTENANCE OF SIDEWALKS FRONT ET	VALETTE VOÛTES	RÉSOLUTION REDUCTION No			
		NOM ET ADRESSE DU PROPRIÉTAIRE NAME AND ADDRESS OF OWNER	OCCUPATION ET/AND DÉNOMINATION	TERRAIN LAND	BÂTIMENTS BUILDINGS	VALEUR TOTALE - TOTAL VALUE									
						EXEMPT	CATHOLIQUE CATHOLIC	PROTESTANTE PROTESTANT	NEUTRE NEUTRAL				JEWISH JUIVE		
	<u>PAR ST LAURENT</u>														
580965 <small>VOIR RÔLE SUPPLÉMENTAIRE SEE SUPPLEMENTARY ROLL</small> 1943	LOT STUART AVE WM. FRANCIS ROBERTSON JOHN MC KELLAR ROBERTSON	634	698			110								110	N.S.C.
580966 <small>VOIR RÔLE SUPPLÉMENTAIRE SEE SUPPLEMENTARY ROLL</small> 1943	LOT STUART AVE DO	634	699			110								110	N.S.C.
580967 <small>VOIR RÔLE SUPPLÉMENTAIRE SEE SUPPLEMENTARY ROLL</small> 1943	LOT STUART AVE DO	634	700			110								110	N.S.C.
580968 <small>VOIR RÔLE SUPPLÉMENTAIRE SEE SUPPLEMENTARY ROLL</small> 1943	LOT STUART AVE DO	634	701			110								110	N.S.C.
580969 <small>VOIR RÔLE SUPPLÉMENTAIRE SEE SUPPLEMENTARY ROLL</small> 1943	LOT STUART AVE DO	634	702			110								110	N.S.C.
580970 <small>VOIR RÔLE SUPPLÉMENTAIRE SEE SUPPLEMENTARY ROLL</small> 1943	LOT STUART AVE DO	634	703			110								110	N.S.C.
580971 <small>VOIR RÔLE SUPPLÉMENTAIRE SEE SUPPLEMENTARY ROLL</small> 1943	LOT STUART AVE DO	634	704			110								110	N.S.C.
580972 <small>VOIR RÔLE SUPPLÉMENTAIRE SEE SUPPLEMENTARY ROLL</small> 1943	LOT STUART AVE DO	634	705			110								110	N.S.C.
580973 <small>VOIR RÔLE SUPPLÉMENTAIRE SEE SUPPLEMENTARY ROLL</small> 1943	LOT STUART AVE DO	634	706			110								110	N.S.C.

VILLE DE
CITY OF **MONTREAL**

ROLE D'ÉVALUATION DES IMMEUBLES POUR L'EXERCICE FINANCIER COMMENÇANT LE 1ER MAI, 1942

VALUATION ROLL OF IMMOVABLE PROPERTY FOR THE FISCAL YEAR COMMENCING 1ST MAY, 1942

RUE STUART AVE
STREET

ARRONDISSEMENT ÉLECTORAL 35
ELECTORAL DISTRICT

QUARTIER ST JEAN # 58
WARD

135

No DE COMPTE ACCOUNT No.	SITUATION DE L'IMMEUBLE LOCATION OF PROPERTY	CADASTRE - SUB-DIVISION OCCUPATION ET/AND DENOMINATION	VALEUR (DOLLARS SEULEMENT) - VALUE (DOLLARS ONLY)					ENTRETIEN DES TROTTOIRS MAINTENANCE OF SIDEWALKS POS. FRONT FT.	VOÛTES VAULTS	RÉSOLUTION REDUCTION No	
			TERRAIN LAND	BÂTIMENTS BUILDINGS	EXEMPT	VALEUR TOTALE - TOTAL VALUE					
	NOM ET ADRESSE DU PROPRIÉTAIRE NAME AND ADDRESS OF OWNER					CATHOLIQUE CATHOLIC	PROTESTANTE PROTESTANT	NEUTRE NEUTRAL	JUIVE JEWISH		
		<u>PAR ST LAURENT</u>									
580974 DE RÔLE SUPPLÉMENTAIRE SEE SUPPLEMENTARY ROLL 1943	LOT STUART AVE WM. FRANCIS ROBERTSON JOHN MC KELLAR ROBERTSON	634 707 P	110				110				N.S.C.
580975 DE RÔLE SUPPLÉMENTAIRE SEE SUPPLEMENTARY ROLL 1943	LOT STUART AVE DO	634 708 P	110				110				N.S.C.
580976	8625 STUART AVE	634 709 710 711 712 713 714 715 716									
	BEATRICE LAPORTE EPSE S. DE B. DE ROBERT ROBERT 8625 STUART AVE	ENT-PLATRIER C	850	2150		3000					N.S.C.
580977 DE RÔLE SUPPLÉMENTAIRE SEE SUPPLEMENTARY ROLL 1943	LOT STUART AVE WM. FRANCIS ROBERTSON JOHN MC KELLAR ROBERTSON	634 717 P	110				110				N.S.C.
580978 DE RÔLE SUPPLÉMENTAIRE SEE SUPPLEMENTARY ROLL 1943	LOT STUART AVE DO	634 718 P	110				110				N.S.C.
580979 DE RÔLE SUPPLÉMENTAIRE SEE SUPPLEMENTARY ROLL 1943	LOT STUART AVE DO	634 719 P	110				110				N.S.C.
580980 DE RÔLE SUPPLÉMENTAIRE SEE SUPPLEMENTARY ROLL 1943	LOT STUART AVE DO	634 720 P	110				110				N.S.C.

VILLE DE
CITY OF **MONTREAL**

RÔLE D'ÉVALUATION DES IMMEUBLES POUR L'EXERCICE FINANCIER COMMENÇANT LE 1ER MAI, 1942
VALUATION ROLL OF IMMOVABLE PROPERTY FOR THE FISCAL YEAR COMMENCING 1ST MAY, 1942

136

RUE STUART AVE
STREET

ARRONDISSEMENT ÉLECTORAL 35
ELECTORAL DISTRICT

WARD ST JEAN # 58
QUARTIER

No DE COMPTE ACCOUNT No.	SITUATION DE L'IMMEUBLE LOCATION OF PROPERTY NOM ET ADRESSE DU PROPRIÉTAIRE NAME AND ADDRESS OF OWNER	CADASTRE — SUB-DIVISION OCCUPATION ET/AND DÉNOMINATION	VALEUR (DOLLARS SEULEMENT) — VALUE (DOLLARS ONLY)					ENTRETIEN DES TROTTOIRS MAINTENANCE OF SIDEWALKS POS. FRONT FT.	VAULTS VOÛTES	RÉSOLUTION REDUCTION No
			TERRAIN LAND	BÂTIMENTS BUILDINGS	EXEMPT	VALEUR TOTALE — TOTAL VALUE				
						CATHOLIQUE CATHOLIC	PROTESTANTE PROTESTANT	NEUTRE NEUTRAL	JEWISH JUIVE	
<u>PAR ST LAURENT</u>										
580981 526981 SEE SUPPLEMENTARY ROLL 1944	LOT STUART AVE ARMIN ERICH HEUSER HERBERT WALTER DORKEN ERICH WERNER DORKEN 408 MC GILL	634 721 MCHT P MCHT MCHT	110				110			N.S.C.
580982 SEE SUPPLEMENTARY ROLL 1944	LOT STUART AVE DO	634 722 P	110				110			N.S.C.
580983 SEE SUPPLEMENTARY ROLL 1944	LOT STUART AVE DO	634 723 P	110				110			N.S.C.
580984 SEE SUPPLEMENTARY ROLL 1944	LOT STUART AVE DO	634 724 P	110				110			N.S.C.
580985 SEE SUPPLEMENTARY ROLL 1944	LOT STUART AVE DO	634 725 P	110				110			N.S.C.
580986 SEE SUPPLEMENTARY ROLL 1944	LOT STUART AVE DO	634 726 P	110				110			N.S.C.
580987	LOT STUART AVE ROBERT MORRISON SUGARS 4344 KING EDWARD	634 727 PROFESSOR C	110			110				N.S.C.
<u>RUELLE</u>										
<u>BLVD CREMAZIE</u>										
----- <u>W I S E M A N A V E</u> -----										
<u>BLVD CREMAZIE</u> --- A.E. 35 ---										

VILLE DE
CITY OF **MONTREAL**

RÔLE D'ÉVALUATION DES IMMEUBLES POUR L'EXERCICE FINANCIER COMMENÇANT LE 1ER MAI, 1942
VALUATION ROLL OF IMMOVABLE PROPERTY FOR THE FISCAL YEAR COMMENCING 1ST MAY, 1942

RUE WISEMAN AVE
STREET

ARRONDISSEMENT ÉLECTORAL 35
ELECTORAL DISTRICT

QUARTIER ST JEAN # 58
WARD

137

NO DE COMPTE ACCOUNT No.	SITUATION DE L'IMMEUBLE LOCATION OF PROPERTY	CADASTRE - SUB-DIVISION	VALEUR (DOLLARS SEULEMENT) - VALUE (DOLLARS ONLY)							ENTRETIEN DES TROTTOIRS MAINTENANCE OF SIDEWALKS Pds. FRONT FT.	VOÛTES VAULTS	RÉSOLUTION REDUCTION No
			TERRAIN LAND	BÂTIMENTS BUILDINGS	EXEMPT	VALEUR TOTALE - TOTAL VALUE			JUIVE JEWISH			
	NOM ET ADRESSE DU PROPRIÉTAIRE NAME AND ADDRESS OF OWNER	OCCUPATION ET/AND DÉNOMINATION				CATHOLIQUE CATHOLIC	PROTESTANTE PROTESTANT	NEUTRE NEUTRAL				
		<u>PAR. ST LAURENT</u>										
	<u>BOUL. CREMAZIE</u>											
580988	LOT WISEMAN AVE GEORGE BERRY 7229 WISEMAN AVE	634 766 MACHINISTE P	110				110				N.S.C.	
580989	LOT WISEMAN AVE DO	634 765 P	110				110				N.S.C.	
580990	LOT WISEMAN AVE ARMIN ERICH HEUSER HERBERT WALTER DORKEN ERICH WERMER DORKEN 408 MC. GILL	634 764 MCHT. MCHT. MCHT. P	110				110				N.S.C.	
580991	LOT WISEMAN AVE DO	634 763 P	110				110				N.S.C.	
580992	LOT WISEMAN AVE DO	634 762 P	110				110				N.S.C.	
580993	LOT WISEMAN AVE DO	634 761 P	110				110				N.S.C.	
580994	LOT WISEMAN AVE VICTOR BAILLARGEON A/S P. BAILLARGEON ST LAMBERT P. QUE.	634 760 C	110				110				N.S.C.	

VILLE DE
CITY OF **MONTREAL**

RÔLE D'ÉVALUATION DES IMMEUBLES POUR L'EXERCICE FINANCIER COMMENÇANT LE 1ER MAI, 1942
VALUATION ROLL OF IMMOVABLE PROPERTY FOR THE FISCAL YEAR COMMENCING 1ST MAY, 1942

RUE WISEMAN AVE
STREET

ARRONDISSEMENT ÉLECTORAL 35
ELECTORAL DISTRICT

QUARTIER ST JEAN # 58
WARD

138

No DE COMPTE ACCOUNT No.	SITUATION DE L'IMMEUBLE LOCATION OF PROPERTY	CADASTRE - SUB-DIVISION		VALEUR (DOLLARS SEULEMENT) - VALUE (DOLLARS ONLY)					ENTRETIEN DES TROTTOIRS MAINTENANCE OF SIDEWALKS POS. FRONT FT.	VOÛTES VAULTS	RÉSOLUTION REDUCTION No	
		NOM ET ADRESSE DU PROPRIÉTAIRE NAME AND ADDRESS OF OWNER	OCCUPATION ET/ANG DÉNOMINATION	TERRAIN LAND	BÂTIMENTS BUILDINGS	EXEMPT	CATHOLIQUE CATHOLIC	PROTESTANTE PROTESTANT				NEUTRE NEUTRAL
			<u>PAR. ST LAURENT</u>									
580995	LOT WISEMAN AVE VICTOR BAILLARGEON A/S P. BAILLARGEON ST LAMBERT P. QUE.	634	759	C	110		110					N.S.C.
580996	LOT WISEMAN AVE WM. FRANCIS ROBERTSON JOHN MC KELLAR ROBERTSON	634	758	P	110			110				N.S.C.
580997	LOT WISEMAN AVE DO	634	757	P	110			110				N.S.C.
580998	LOT WISEMAN AVE ELIZABETH SHARPLES FENWICK WIFE OF FREDERICK WILKINSON 22 HOLTON, WESTMOUNT	634	756	P	110			110				N.S.C.
580999	LOT WISEMAN AVE BEATRICE LAPORTE EPSE. S. DE B. DE ROBERT ROBERT 8625 STUART AVE	634	755	C	110		110					N.S.C.
581000	LOT WISEMAN AVE DO	634	754	C	110		110					N.S.C.
581001	LOT WISEMAN AVE DO	634	753	C	110		110					N.S.C.

VOIR RÔLE SUPPLÉMENTAIRE
SEE SUPPLEMENTARY ROLL 1943

VOIR RÔLE SUPPLÉMENTAIRE
SEE SUPPLEMENTARY ROLL 1943

VOIR RÔLE SUPPLÉMENTAIRE
SEE SUPPLEMENTARY ROLL 1943

VILLE DE
CITY OF **MONTREAL**

RÔLE D'ÉVALUATION DES IMMEUBLES POUR L'EXERCICE FINANCIER COMMENÇANT LE 1ER MAI, 1942
VALUATION ROLL OF IMMOVABLE PROPERTY FOR THE FISCAL YEAR COMMENCING 1ST MAY, 1942

RUE WISEMAN AVE
STREET

ARRONDISSEMENT ÉLECTORAL 35
ELECTORAL DISTRICT

QUARTIER ST JEAN # 50
WARD

139

No DE COMPTE ACCOUNT No.	SITUATION DE L'IMMEUBLE LOCATION OF PROPERTY	CADASTRE - SUB-DIVISION OCCUPATION ET/AND DENOMINATION	VALEUR (DOLLARS SEULEMENT) - VALUE (DOLLARS ONLY)						ENTRETIEN DES TROUVOIRS MAINTENANCE OF SIDEWALKS POS. FRONT FT.	VOÛTES VAULTS	RÉDUCTION REDUCTION No
			TERRAIN LAND	BÂTIMENTS BUILDINGS	EXEMPT	CATHOLIQUE CATHOLIC	PROTESTANTE PROTESTANT	NEUTRE NEUTRAL			
		PAR. ST LAURENT									
5810 02	LOT WISEMAN AVE BETRIEUX LAPORTE EPSE.S.DE B. DE ROBERT ROBERT 8625 STUART AVE	634 752 ENT.PLATRIER C	110				110			N.S.C.	
5810 03	LOT WISEMAN AVE DO	634 751 C	110				110			N.S.C.	
5810 04	LOT WISEMAN AVE DO	634 750 C	110				110			N.S.C.	
5810 05	LOT WISEMAN AVE WM.FRANCIS ROBERTSON JOHN MC KELLAR ROBERTSON	634 749 P	110					110		N.S.C.	
5810 06	LOT WISEMAN AVE DO	634 748 P	110					110		N.S.C.	
5810 07	LOT WISEMAN AVE JAMES PERCY LEE STEWART LENNOXVILLE P.QUE.	634 747 AGENT P	110					110		N.S.C.	
5810 08	LOT WISEMAN AVE DO	634 746 P	110					110		N.S.C.	
5810 09	LOT WISEMAN AVE EDITH HOLMES WIFE S.TO P. OF JOHN MC FARLANE 686 ROCKLAND, OUTREMONT	634 745 P	110					110		N.S.C.	

VILLE DE
CITY OF **MONTREAL**

RÔLE D'ÉVALUATION DES IMMEUBLES POUR L'EXERCICE FINANCIER COMMENÇANT LE 1ER MAI, 1942
VALUATION ROLL OF IMMOVABLE PROPERTY FOR THE FISCAL YEAR COMMENCING 1ST MAY, 1942

RUE WISEMAN AVE
STREET

ARRONDISSEMENT ÉLECTORAL 35
ELECTORAL DISTRICT

QUARTIER ST JEAN # 58
WARD

140

No DE COMPTE ACCOUNT No.	SITUATION DE L'IMMEUBLE LOCATION OF PROPERTY	CADASTRE - SUB-DIVISION		TERRAIN LAND	BÂTIMENTS BUILDINGS	VALEUR (DOLLARS SEULEMENT) - VALUE (DOLLARS ONLY)				ENTRETIEN DES TROTTOIRS MAINTENANCE OF SIDEWALKS Pos. FRONT ET	VOÛTES VAULTS	RÉSOLUTION REDUCTION No	
		NOM ET ADRESSE DU PROPRIÉTAIRE NAME AND ADDRESS OF OWNER	OCCUPATION ET/AND DÉNOMINATION			EXEMPT	CATHOLIQUE CATHOLIC	PROTESTANTE PROTESTANT	NEUTRE NEUTRAL				JUIVE JEWISH
			<u>PAR. ST LAURENT</u>										
581010	LOT WISEMAN AVE EDITH HOLMES WIFE S. AS TO P. OF JOHN MC FARLANE 686 ROCKLAND, OUTREMONT	634	744	P	110			110					N.S.C.
581011	LOT WISEMAN AVE JOHN MELVILLE MILLER 4749 ROSLYN	634	743	P	110			110					N.S.C.
581012	LOT WISEMAN AVE DO	634	742	P	110			110					N.S.C.
581013	LOT WISEMAN AVE WM. FRANCIS ROBERTSON JOHN MC KELLAR ROBERTSON	634	741	P	110			110					N.S.C.
581014	LOT WISEMAN AVE DO	634	740	P	110			110					N.S.C.
581015	LOT WISEMAN AVE ELIZABETH JAMIERON YOUNG WIFE OF IRVINE KELLETT ST LAMBERT P.QUE.	634	739	P	110			110					N.S.C.
581016	LOT WISEMAN AVE DO	634	738	P	110			110					N.S.C.
581017	LOT WISEMAN AVE MISS ANNIE BRUCE	634	737	P	110			110					N.S.C.

VILLE DE
CITY OF **MONTREAL**

RÔLE D'ÉVALUATION DES IMMEUBLES POUR L'EXERCICE FINANCIER COMMENÇANT LE 1ER MAI, 1942
VALUATION ROLL OF IMMOVABLE PROPERTY FOR THE FISCAL YEAR COMMENCING 1ST MAY, 1942

RUE
STREET **WISEMAN AVE**

ARRONDISSEMENT ÉLECTORAL **35**
ELECTORAL DISTRICT

QUARTIER **ST JEAN # 58**
WARD

111

NO DE COMPTE ACCOUNT No.	SITUATION DE L'IMMEUBLE LOCATION OF PROPERTY	CADASTRE - SUB-DIVISION		VALEUR (DOLLARS SEULEMENT) - VALUE (DOLLARS ONLY)						ENTRETIEN DES TROTTOIRS MAINTENANCE OF SIDEWALKS Pds. FRONT FT.	VOÛTES VAULTS	RÉDUCTION REDUCTION No	
		NOM ET ADRESSE DU PROPRIÉTAIRE NAME AND ADDRESS OF OWNER	OCCUPATION ET/AND DÉNOMINATION	TERRAIN LAND	BÂTIMENTS BUILDINGS	EXEMPT	CATHOLIQUE CATHOLIC	PROTESTANTE PROTESTANT	NEUTRE NEUTRAL				JUIVE JEWISH
			PAR. ST LAURENT										
5810 18 RÔLE SUPPLÉMENTAIRE SUPPLEMENTARY ROLL 1943	LOT WISEMAN AVE MARGARET MELVILLE WID. OF EVAN PRICE	634	736										N.S.C.
5810 19	LOT WISEMAN AVE CORA E. MILLER WIFE OF RALPH TILLMAN 814 GREENE AVE OGDENSBURG N.Y.	634	735										N.S.C.
5810 20 RÔLE SUPPLÉMENTAIRE SUPPLEMENTARY ROLL 1943	LOT WISEMAN AVE WM. FRANCIS ROBERTSON JOHN MC KELLAR ROBERTSON	634	734										N.S.C.
5810 21 RÔLE SUPPLÉMENTAIRE SUPPLEMENTARY ROLL 1943	LOT WISEMAN AVE DO	634	733										N.S.C.
5810 22 RÔLE SUPPLÉMENTAIRE SUPPLEMENTARY ROLL 1943	LOT WISEMAN AVE DO	634	732										N.S.C.
5810 23 RÔLE SUPPLÉMENTAIRE SUPPLEMENTARY ROLL 1943	LOT WISEMAN AVE DO	634	731										N.S.C.
5810 24 RÔLE SUPPLÉMENTAIRE SUPPLEMENTARY ROLL 1943	LOT WISEMAN AVE DO	634	730										N.S.C.
5810 25 RÔLE SUPPLÉMENTAIRE SUPPLEMENTARY ROLL 1943	LOT WISEMAN AVE DO	634	729										N.S.C.

VILLE DE
CITY OF **MONTREAL**

RÔLE D'ÉVALUATION DES IMMEUBLES POUR L'EXERCICE FINANCIER COMMENÇANT LE 1ER MAI, 1942
VALUATION ROLL OF IMMOVABLE PROPERTY FOR THE FISCAL YEAR COMMENCING 1ST MAY, 1942

RUE WISEMAN AVE
STREET

ARRONDISSEMENT ÉLECTORAL 35
ELECTORAL DISTRICT

QUARTIER ST JEAN # 58
WARD

112

NO DE COMPTE ACCOUNT No.	SITUATION DE L'IMMEUBLE LOCATION OF PROPERTY NOM ET ADRESSE DU PROPRIÉTAIRE NAME AND ADDRESS OF OWNER	CADASTRE - SUB-DIVISION OCCUPATION ET/AND DÉSIGNATION	TERRAIN LAND	BÂTIMENTS BUILDINGS	VALEUR (DOLLARS SEULEMENT) - VALUE (DOLLARS ONLY)				ENTRETIEN DES TROTTOIRS MAINTENANCE OF SIDEWALKS POS. FRONT FT.	VOUTES VAULTS	RÉSOLUTION REDUCTION No
					EXEMPT	CATHOLIQUE CATHOLIC	PROTESTANTE PROTESTANT	NEUTRE NEUTRAL			
		PAR, ST LAURENT									
	<u>RUELLE</u>										
	<u>HOWARD AVE</u>										
	<u>RUELLE</u>										
5810 26	LOT WISEMAN AVE JOSEPH WILLIAM BRADFORD	634 585 ROLLER MAKER P	130			130				N.S.C.	
5810 27	LOT WISEMAN AVE DO	634 584 P	130			130				N.S.C.	
5810 28	LOT WISEMAN AVE ALICE NORMAND EPSE. DE P. GUY DUCKETT 1502 MACKAY	634 583 C	130			130				N.S.C.	
5810 29	LOT WISEMAN AVE DO	634 582 C	130			130				N.S.C.	
5810 30	LOT WISEMAN AVE DO	634 581 C	130			130				N.S.C.	
5810 31	LOT WISEMAN AVE DO	634 580 C	130			130				N.S.C.	

VILLE DE
CITY OF **MONTREAL**

RÔLE D'ÉVALUATION DES IMMEUBLES POUR L'EXERCICE FINANCIER COMMENÇANT LE 1ER MAI, 1942

VALUATION ROLL OF IMMOVABLE PROPERTY FOR THE FISCAL YEAR COMMENCING 1ST MAY, 1942

RUE WISEMAN AVE
STREET

ARRONDISSEMENT ÉLECTORAL 35
ELECTORAL DISTRICT

QUARTIER ST JEAN # 58
WARD

143

NO DE COMPTE ACCOUNT No.	SITUATION DE L'IMMEUBLE LOCATION OF PROPERTY	CADASTRE - SUB-DIVISION		VALEUR (DOLLARS SEULEMENT) - VALUE (DOLLARS ONLY)						ENTRETIEN DES TROISIES MAINTENANCE OF SIDEWALKS Pos. FRONT FT.	VOUTES VAULTS	RESOLUTION REDUCTION No
		NOM ET ADRESSE DU PROPRIETAIRE NAME AND ADDRESS OF OWNER	OCCUPATION ET/AND DENOMINATION	TERRAIN LAND	BATIMENTS BUILDINGS	EXEMPT	VALEUR TOTALE - TOTAL VALUE					
						CATHOLIQUE CATHOLIC	PROTESTANTE PROTESTANT	NEUTRE NEUTRAL				
			PAR. ST LAURENT									
581032	LOT WISEMAN AVE ESTATE TIMOTHY PAUL FLAHIVE PAULINE J. FLAHIVE WID. OF TIMOTHY PAUL FLAHIVE THOMAS J. FLAHIVE MARY J. FLAHIVE A. JEANNE FLAHIVE ETHEL M. FLAHIVE K. RUTH FLAHIVE C/O T. P. FLAHIVE 1210 WAVERLAND AVE CHICAGO ILL.	634 579	P	130			130				N.S.C.	
581033	LOT WISEMAN AVE DO	634 578	P	130			130				N.S.C.	
581034	LOT WISEMAN AVE WM. FRANCIS ROBERTSON JOHN MC KELLAR ROBERTSON	634 577	P	130			130				N.S.C.	
581035	LOT WISEMAN AVE DO	634 576	P	130			130				N.S.C.	
581036	LOT WISEMAN AVE DO	634 575	P	130			130				N.S.C.	
581037	LOT WISEMAN AVE DO	634 574	P	130			130				N.S.C.	
581038	LOT WISEMAN AVE DO	634 573	P	130			130				N.S.C.	

VILLE DE
CITY OF **MONTREAL**

RÔLE D'ÉVALUATION DES IMMEUBLES POUR L'EXERCICE FINANCIER COMMENÇANT LE 1ER MAI, 1942
VALUATION ROLL OF IMMOVABLE PROPERTY FOR THE FISCAL YEAR COMMENCING 1ST MAY, 1942

RUE WISEMAN AVE
STREET

ARRONDISSEMENT ÉLECTORAL 35
ELECTORAL DISTRICT

QUARTIER ST JEAN # 58
WARD

NO DE COMPTE ACCOUNT No.	SITUATION DE L'IMMEUBLE LOCATION OF PROPERTY	CADASTRE - SUB-DIVISION		VALEUR (DOLLARS SEULEMENT) - VALUE (DOLLARS ONLY)						ENTRETIEN DES TROTTOIRS MAINTENANCE OF SIDEWALKS POS. FRONT ET	VOÛTES VAULTS	RÉSOLUTION REDUCTION No	
		NOM ET ADRESSE DU PROPRIÉTAIRE NAME AND ADDRESS OF OWNER	OCCUPATION ET/AND DÉNOMINATION	TERRAIN LAND	BÂTIMENTS BUILDINGS	EXEMPT	CATHOLIQUE CATHOLIC	PROTESTANTE PROTESTANT	NEUTRE NEUTRAL				JUIVE JEWISH
			<u>PAR. ST LAURENT</u>										
5810 39 FOR ROLL SUPPLEMENTARY SEE SUPPLEMENTARY ROLL 1943	LOT WISEMAN AVE WM. FRANCIS ROBERTSON JOHN MC KELLAR ROBERTSON	634	572	P	1 20								N.S.C.
5810 40 FOR ROLL SUPPLEMENTARY SEE SUPPLEMENTARY ROLL 1943	LOT WISEMAN AVE DO	634	571	P	1 20								N.S.C.
5810 41 FOR ROLL SUPPLEMENTARY SEE SUPPLEMENTARY ROLL 1943	LOT WISEMAN AVE DO	634	570	P	1 20								N.S.C.
5810 42 FOR ROLL SUPPLEMENTARY SEE SUPPLEMENTARY ROLL 1943	LOT WISEMAN AVE DO	634	569	P	1 20								N.S.C.
5810 43 FOR ROLL SUPPLEMENTARY SEE SUPPLEMENTARY ROLL 1943	LOT WISEMAN AVE JULIA HARRETT STEWART WIFE OF DAVID STEELE 744-A, AVE DE L'ÉPÉE	634	568	SUPD'T. P	1 20								N.S.C.
5810 44 FOR ROLL SUPPLEMENTARY SEE SUPPLEMENTARY ROLL 1943	LOT WISEMAN AVE DO	634	567	P	1 20								N.S.C.
5810 45 FOR ROLL SUPPLEMENTARY SEE SUPPLEMENTARY ROLL 1943	LOT WISEMAN AVE WM. FRANCIS ROBERTSON JOHN MC KELLAR ROBERTSON	634	566	P	1 20								N.S.C.
5810 46 FOR ROLL SUPPLEMENTARY SEE SUPPLEMENTARY ROLL 1943	LOT WISEMAN AVE DO	634	565	P	1 20								N.S.C.

VILLE DE MONTREAL
CITY OF

RÔLE D'ÉVALUATION DES IMMEUBLES POUR L'EXERCICE FINANCIER COMMENÇANT LE 1ER MAI, 1942
VALUATION ROLL OF IMMOVABLE PROPERTY FOR THE FISCAL YEAR COMMENCING 1ST MAY, 1942

RUE WISEMAN AVE
STREET

ARRONDISSEMENT ÉLECTORAL 35
ELECTORAL DISTRICT

QUARTIER ST JEAN # 58
WARD 115

No DE COMPTE ACCOUNT No.	SITUATION DE L'IMMEUBLE LOCATION OF PROPERTY	CADASTRE - SUB-DIVISION		VALEUR (DOLLARS SEULEMENT) - VALUE (DOLLARS ONLY)						ENTRETIEN DES TROTTOIRS MAINTENANCE OF SIDEWALKS POS. FRONT FT.	VOUTES VAULTS	RÉSOLUTION REDUCTION No				
		NOM ET ADRESSE DU PROPRIÉTAIRE NAME AND ADDRESS OF OWNER	OCCUPATION ET/AND DÉNOMINATION	TERRAIN LAND	BÂTIMENTS BUILDINGS	EXEMPT	CATHOLIQUE CATHOLIC	PROTESTANTE PROTESTANT	NEUTRE NEUTRAL				JUIVE JEWISH			
5810 47 1943	LOT WISEMAN AVE WM. FRANCIS ROBERTSON JOHN MC KELLAR ROBERTSON	634	564													
5810 48 1943	LOT WISEMAN AVE DO	634	563													
5810 49 1943	LOT WISEMAN AVE DO	634	562													
586675	<i>Lisière Wiseman ave. Lindores Realty Co., Ltd</i> RUELLE AVE ANVERS RUELLE	634	560													
5810 50	LOT WISEMAN AVE JOHN WALTER BARLETT 79 FORBESFIELD RD. ABERDEEN SCOTLAND	634	485													
5810 51	LOT WISEMAN AVE DO	634	484													
5810 52	LOT WISEMAN AVE DO	634	483													
5810 53	LOT WISEMAN AVE DO	634	482													

43/1183
(20/4/43)

VILLE DE
CITY OF **MONTREAL**

RÔLE D'ÉVALUATION DES IMMEUBLES POUR L'EXERCICE FINANCIER COMMENÇANT LE 1ER MAI, 1942
VALUATION ROLL OF IMMOVABLE PROPERTY FOR THE FISCAL YEAR COMMENCING 1ST MAY, 1942

RUE WISEMAN AVE
STREET

ARRONDISSEMENT ÉLECTORAL 35
ELECTORAL DISTRICT

QUARTIER ST JEAN # 58
WARD

146

NO DE COMPTE ACCOUNT No.	SITUATION DE L'IMMEUBLE LOCATION OF PROPERTY NOM ET ADRESSE DU PROPRIÉTAIRE NAME AND ADDRESS OF OWNER	CADASTRE - SUB-DIVISION		VALEUR (DOLLARS SEULEMENT) - VALUE (DOLLARS ONLY)						ENTRETIEN DES TROTTOIRS MAINTENANCE OF SIDEWALKS PDS. FRONT FT.	VOÛTES VAULTS	RÉSOLUTION REDUCTION No
		OCCUPATION ET/AND DÉNOMINATION	TERRAIN LAND	BÂTIMENTS BUILDINGS	VALEUR TOTALE - TOTAL VALUE							
				EXEMPT	CATHOLIQUE CATHOLIC	PROTESTANTE PROTESTANT	NEUTRE NEUTRAL	JUIVE JEWISH				
		<u>PAR. ST LAURENT</u>										
5810 54 VOIR RÔLE SUPPLÉMENTAIRE SEE SUPPLEMENTARY ROLL 1943	LOT WISEMAN AVE FRANCIS O. ANDERSON 414 ROSLYN AVE, WESTMOUNT	634	481									
		M.D.	P	210					210		N.S.C.	
5810 55 VOIR RÔLE SUPPLÉMENTAIRE SEE SUPPLEMENTARY ROLL 1943	LOT WISEMAN AVE DO	634	480									
			P	210					210		N.S.C.	
5810 56 VOIR RÔLE SUPPLÉMENTAIRE SEE SUPPLEMENTARY ROLL 1943	LOT WISEMAN AVE DO	634	479									
			P	210					210		N.S.C.	
5810 57 VOIR RÔLE SUPPLÉMENTAIRE SEE SUPPLEMENTARY ROLL 1943	LOT WISEMAN AVE DO	634	478									
			P	210					210		N.S.C.	
5810 58 VOIR RÔLE SUPPLÉMENTAIRE SEE SUPPLEMENTARY ROLL 1943	LOT WISEMAN AVE DO	634	477									
			P	210					210		N.S.C.	
5810 59 VOIR RÔLE SUPPLÉMENTAIRE SEE SUPPLEMENTARY ROLL 1943	LOT WISEMAN AVE DO	634	476									
			P	210					210		N.S.C.	
5810 60 VOIR RÔLE SUPPLÉMENTAIRE SEE SUPPLEMENTARY ROLL 1943	LOT WISEMAN AVE DO	634	475									
			P	210					210		N.S.C.	
5810 61 VOIR RÔLE SUPPLÉMENTAIRE SEE SUPPLEMENTARY ROLL 1943	LOT WISEMAN AVE DO	634	474									
			P	210					210		N.S.C.	
5810 62 VOIR RÔLE SUPPLÉMENTAIRE SEE SUPPLEMENTARY ROLL 1943	LOT WISEMAN AVE DO	634	473									
			P	210					210		N.S.C.	

VILLE DE
CITY OF **MONTREAL**

RÔLE D'ÉVALUATION DES IMMEUBLES POUR L'EXERCICE FINANCIER COMMENÇANT LE 1ER MAI, 1942
VALUATION ROLL OF IMMOVABLE PROPERTY FOR THE FISCAL YEAR COMMENCING 1ST MAY, 1942

RUE WISEMAN AVE
STREET

ARRONDISSEMENT ÉLECTORAL 35
ELECTORAL DISTRICT

QUARTIER ST JEAN # 58
WARD

147

NO DE COMPTE ACCOUNT No.	SITUATION DE L'IMMEUBLE LOCATION OF PROPERTY	CADASTRE - SUB-DIVISION OCCUPATION ET/AND DÉNOMINATION	TERRAIN LAND	VALEUR (DOLLARS SEULEMENT) - VALUE (DOLLARS ONLY)					ENTRETIEN DES TROTTOIRS MAINTENANCE OF SIDEWALKS POS. FRONT FT.	VOÛTES VAULTS	RÉSOLUTION REDUCTION No
				BÂTIMENTS BUILDINGS	EXEMPT	CATHOLIQUE CATHOLIC	PROTESTANTE PROTESTANT	NEUTRE NEUTRAL			
5810 63 VOIR RÔLE SUPPLÉMENTAIRE 1943 SEE SUPPLEMENTARY ROLL	LOT WISEMAN AVE FRANCIS O. ANDERSON 414 ROSLYN AVE., WESTMOUNT	634 472 M.D. P	210					210		N.S.C.	
5810 64 VOIR RÔLE SUPPLÉMENTAIRE 1943 SEE SUPPLEMENTARY ROLL	LOT WISEMAN AVE DO	634 471 P	210					210		N.S.C.	
5810 65 VOIR RÔLE SUPPLÉMENTAIRE 1943 SEE SUPPLEMENTARY ROLL	LOT WISEMAN AVE DO	634 470 P	210					210		N.S.C.	
5810 66 VOIR RÔLE SUPPLÉMENTAIRE 1943 SEE SUPPLEMENTARY ROLL	LOT WISEMAN AVE DO	634 469 P	210					210		N.S.C.	
5810 67 VOIR RÔLE SUPPLÉMENTAIRE 1943 SEE SUPPLEMENTARY ROLL	LOT WISEMAN AVE DO	634 468 P	210					210		N.S.C.	
5810 68 VOIR RÔLE SUPPLÉMENTAIRE 1943 SEE SUPPLEMENTARY ROLL	LOT WISEMAN AVE DO	634 467 P	210					210		N.S.C.	
5810 69 VOIR RÔLE SUPPLÉMENTAIRE 1943 SEE SUPPLEMENTARY ROLL	LOT WISEMAN AVE DO	634 466 P	210					210		N.S.C.	
5810 70 VOIR RÔLE SUPPLÉMENTAIRE 1943 SEE SUPPLEMENTARY ROLL	LOT WISEMAN AVE DO	634 465 P	210					210		N.S.C.	
5810 71 VOIR RÔLE SUPPLÉMENTAIRE 1943 SEE SUPPLEMENTARY ROLL	LOT WISEMAN AVE DO	634 464 P	210					210		N.S.C.	

VILLE DE
CITY OF **MONTREAL**

RÔLE D'ÉVALUATION DES IMMEUBLES POUR L'EXERCICE FINANCIER COMMENÇANT LE 1ER MAI, 1942
VALUATION ROLL OF IMMOVABLE PROPERTY FOR THE FISCAL YEAR COMMENCING 1ST MAY, 1942

RUE WISEMAN AVE
STREET

ARRONDISSEMENT ÉLECTORAL 35
ELECTORAL DISTRICT

QUARTIER ST JEAN # 58
WARD

118

NO DE COMPTE ACCOUNT NO.	SITUATION DE L'IMMEUBLE LOCATION OF PROPERTY	CADASTRE - SUB-DIVISION		VALEUR (DOLLARS SEULEMENT) - VALUE (DOLLARS ONLY)					ENTRETIEN DES TROTTOIRS MAINTENANCE OF SIDEWALKS POS. FRONT FT.	VOÛTES VAULTS	RÉDUCTION REDUCTION No	
		NOM ET ADRESSE DU PROPRIÉTAIRE NAME AND ADDRESS OF OWNER	OCCUPATION ET/AND DÉNOMINATION	TERRAIN LAND	BÂTIMENTS BUILDINGS	EXEMPT	CATHOLIQUE CATHOLIC	PROTESTANTE PROTESTANT				NEUTRE NEUTRAL
			PAR. ST LAURENT									
5810 72 VOIR RÔLE SUPPLÉMENTAIRE SEE SUPPLEMENTARY ROLL 1943	LOT WISEMAN AVE FRANCIS O. ANDERSON 414 ROSLYN AVE., WESTMOUNT	634	463	P	210				210			N.S.C.
5810 73 VOIR RÔLE SUPPLÉMENTAIRE SEE SUPPLEMENTARY ROLL 1943	LOT WISEMAN AVE DO	634	462	P	210				210			N.S.C.
	RUELLE											
	BLAIR AVE		A. --- E. --- 40									
	RUELLE											
5810 74 VOIR RÔLE SUPPLÉMENTAIRE SEE SUPPLEMENTARY ROLL 1943	LOT WISEMAN AVE LOUIS COULOMBE	634	390	C	350			350				25
5810 75	LOT WISEMAN AVE ESTATE JEAN DESIRE QUELLETTE A/S MONTREAL TRUST CO. ALL TRUSTEES	634	389	P	350			350				25
5810 76 VOIR RÔLE SUPPLÉMENTAIRE SEE SUPPLEMENTARY ROLL 1943	LOT WISEMAN AVE J.A. VAILLANCOURT ENRG.	634	388	C	300			300				25
5810 77 VOIR RÔLE SUPPLÉMENTAIRE SEE SUPPLEMENTARY ROLL 1943	LOT WISEMAN AVE DO	634	387	C	350			350				25

VILLE DE
CITY OF **MONTREAL**

RÔLE D'ÉVALUATION DES IMMEUBLES POUR L'EXERCICE FINANCIER COMMENÇANT LE 1ER MAI, 1942
VALUATION ROLL OF IMMOVABLE PROPERTY FOR THE FISCAL YEAR COMMENCING 1ST MAY, 1942

RUE WISEMAN AVE
STREET

ARRONDISSEMENT ÉLECTORAL 40
ELECTORAL DISTRICT

QUARTIER ST JEAN # 58
WARD

119

NO DE COMPTE ACCOUNT NO.	SITUATION DE L'IMMEUBLE LOCATION OF PROPERTY	CADASTRE - SUB-DIVISION		VALEUR (DOLLARS SEULEMENT) - VALUE (DOLLARS ONLY)						ENTRETIEN DES TROTTOIRS MAINTENANCE OF SIDEWALKS Pcs. FRONT FT.	VOÛTES VAULTS	RÉSOLUTION REDUCTION No	
		NOM ET ADRESSE DU PROPRIÉTAIRE NAME AND ADDRESS OF OWNER	OCCUPATION ET/AND DÉNOMINATION	TERRAIN LAND	BÂTIMENTS BUILDINGS	EXEMPT	CATHOLIQUE CATHOLIC	PROTESTANTE PROTESTANT	NEUTRE NEUTRAL				JUIVE JEWISH
			<u>PAR. SR. LAURENT</u>										
5810 78	LOT WISEMAN AVE ESTATE JEAN DESIRE QUELLETTE A/S MONTREAL TRUST CO. ALL TRUSTEES	634	386	P	300						300	25	
5810 79	LOT WISEMAN AVE DO	634	385	P	300						300	25	
5810 80	LOT WISEMAN AVE DO	634	384	P	300						300	25	
5810 81 SEE RÔLE SUPPLÉMENTAIRE SEE SUPPLEMENTARY ROLL 1943	LOT WISEMAN AVE LOUIS COULOMBE	634	383	C	300		300					25	
5810 82 SEE RÔLE SUPPLÉMENTAIRE SEE SUPPLEMENTARY ROLL 1943	LOT WISEMAN AVE OVILA LAGROIX 495 JEAN TALON OUEST	634	382	C	300		300					25	
5810 83 SEE RÔLE SUPPLÉMENTAIRE SEE SUPPLEMENTARY ROLL 1943	LOT WISEMAN AVE ALICE DURAND EPSE. S. DE B. DE ANTONIUS DUGUAY 5285 BOUL. DECARIE APT. 13	634	381	C	300		300					25	
5810 84 SEE RÔLE SUPPLÉMENTAIRE SEE SUPPLEMENTARY ROLL 1943	LOT WISEMAN AVE JAMES EDWARD MATTHEWS	634	380	P	300						300	25	
5810 85 SEE RÔLE SUPPLÉMENTAIRE SEE SUPPLEMENTARY ROLL 1943	LOT WISEMAN AVE MISS JOHN-MC ASKILL	634	379	P	300						300	25	

VILLE DE
CITY OF **MONTREAL**

RÔLE D'ÉVALUATION DES IMMEUBLES POUR L'EXERCICE FINANCIER COMMENÇANT LE 1ER MAI, 1942
VALUATION ROLL OF IMMOVABLE PROPERTY FOR THE FISCAL YEAR COMMENCING 1ST MAY, 1942

RUE WISEMAN AVE
STREET

ARRONDISSEMENT ÉLECTORAL 40
ELECTORAL DISTRICT

QUARTIER ST JEAN # 58
WARD

150

NO DE COMPTE ACCOUNT NO.	SITUATION DE L'IMMEUBLE LOCATION OF PROPERTY	CADASTRE - SUB-DIVISION OCCUPATION ET/AND DÉNOMINATION	VALEUR (DOLLARS SEULEMENT) - VALUE (DOLLARS ONLY)						ENTRETIEN DES TROTTOIRS MAINTENANCE OF SIDEWALKS POS. FRONT FT.	VOÛTES VAULTS	RÉDUCTION REDUCTION NO
			TERRAIN LAND	BÂTIMENTS BUILDINGS	EXEMPT	CATHOLIQUE CATHOLIC	PROTESTANTE PROTESTANT	NEUTRE NEUTRAL			
		PAR. ST LAURENT									
5810 86 VOIR RÔLE SUPPLÉMENTAIRE SEE SUPPLEMENTARY ROLL 1943	LOT WISEMAN AVE GEORGE A. JAZZAR J.G. DUHAMEL	634 378 "FAILLI" "SYNDIC" N	300					300		25	
5810 87 VOIR RÔLE SUPPLÉMENTAIRE SEE SUPPLEMENTARY ROLL 1943	LOT WISEMAN AVE EILD CALNK WIDOW OF GEORGE KOURY LOUISVILLE CO. MASKINONGE P. QUE.	634 377 N	300					300		25	
5810 88 VOIR RÔLE SUPPLÉMENTAIRE SEE SUPPLEMENTARY ROLL 1943	LOT WISEMAN AVE ISRAEL SALZMAN 27 HEYDER PARK TORONTO ONT.	634 376 DESIGNER J	300						300	25	
5810 89 VOIR RÔLE SUPPLÉMENTAIRE SEE SUPPLEMENTARY ROLL 1943	LOT WISEMAN AVE DO	634 375 J	300						300	25	
5810 90 VOIR RÔLE SUPPLÉMENTAIRE SEE SUPPLEMENTARY ROLL 1943	LOT WISEMAN AVE MISS LILY WEINSTEIN 5447 ST DOMINIQUE	634 374 J	300						300	25	
5810 91 VOIR RÔLE SUPPLÉMENTAIRE SEE SUPPLEMENTARY ROLL 1943	LOT WISEMAN AVE DO	634 373 J	300						300	25	
5810 92	LOT WISEMAN AVE GEORGE W. GELLATLY 1189 CRESCENT	634 372 M.D. P	250. 300					250. (1942/44) 300		25	CERT. No. 43/1870 (57/43)

VILLE DE
CITY OF **MONTREAL**

RÔLE D'ÉVALUATION DES IMMEUBLES POUR L'EXERCICE FINANCIER COMMENÇANT LE 1ER MAI, 1942

VALUATION ROLL OF IMMOVABLE PROPERTY FOR THE FISCAL YEAR COMMENCING 1ST MAY, 1942

RUE
STREET WISEMAN AVE

ARRONDISSEMENT ÉLECTORAL 40
ELECTORAL DISTRICT

QUARTIER ST JEAN, # 58
WARD

151

NO DE COMPTE ACCOUNT No.	SITUATION DE L'IMMEUBLE LOCATION OF PROPERTY	CADASTRE - SUB-DIVISION		TERRAIN LAND	BÂTIMENTS BUILDINGS	VALEUR (DOLLARS SEULEMENT) - VALUE (DOLLARS ONLY)					ENTRETIEN DES TROTTOIRS MAINTENANCE OF SIDEWALKS POS. FRONT FT.	VOÛTES VAULTS	RÉSOLUTION REDUCTION No
		OCCUPATION ET/AND DÉNOMINATION				EXEMPT	CATHOLIQUE CATHOLIC	PROTESTANTE PROTESTANT	NEUTRE NEUTRAL	JUIVE JEWISH			
		<u>PAR. ST. LAURENT</u>											
5810 93	LOT WISEMAN AVE GEORGE W. GELLATLY 1189 CRESCENT APT. 23	634	371	250. 300						250. (1943/44) 300		25	QUERT. No. 43/1870
5810 94	LOT WISEMAN AVE DO	634	370	250. 300						250. (1943/44) 300		25	QUERT. No. 43/1870 (5/7/43)
5810 95	LOT WISEMAN AVE GERALD DEAN CUMMINGS 516 DARLING	634	369	300						300		25	
5810 96	LOT WISEMAN AVE DO	634	368	300						300		25	
5810 97	LOT WISEMAN AVE DO	634	367	300						300		25	
	<u>BALL AVE</u>												
	7858 WISEMAN AVE (880-82 BALL AVE) MONTREAL LOAN & MORTGAGE CO. VALEUR A 880-82 BALL	634	322										
	<u>RUELLE</u>												
5810 98	7840-38 WISEMAN AVE AUGUST SCHLAKAT 7838 WISEMAN	634	295	450	58 50					63 00		25	

VILLE DE
CITY OF **MONTREAL**

RÔLE D'ÉVALUATION DES IMMEUBLES POUR L'EXERCICE FINANCIER COMMENÇANT LE 1ER MAI, 1942
VALUATION ROLL OF IMMOVABLE PROPERTY FOR THE FISCAL YEAR COMMENCING 1ST MAY, 1942

RUE WISEMAN AVE
STREET

ARRONDISSEMENT ÉLECTORAL 40
ELECTORAL DISTRICT

QUARTIER ST JEAN # 58
WARD

152

No DE COMPTE ACCOUNT No.	SITUATION DE L'IMMEUBLE LOCATION OF PROPERTY	CADASTRE - SUB-DIVISION		VALEUR (DOLLARS SEULEMENT) - VALUE (DOLLARS ONLY)						ENTRETIEN DES TROTTOIRS MAINTENANCE OF SIDEWALKS Pcs. FRONT FT.	VOÛTES VAULTS	RÉSOLUTION REDUCTION No	
		NOM ET ADRESSE DU PROPRIÉTAIRE NAME AND ADDRESS OF OWNER	OCCUPATION ET/AND DENOMINATION	TERRAIN LAND	BÂTIMENTS BUILDINGS	EXEMPT	CATHOLIQUE CATHOLIC	PROTESTANTE PROTESTANT	NEUTRE NEUTRAL				JUIVE JEWISH
			<u>PAR, ST LAURENT</u>										
5810 99	7828-30 WISEMAN AVE 1044	BESSIE GODEL WID.OF DAVID LOUIS GOLT 4875 PARK AVE	634 294 P293 J	450	5850					63 00	25.4		
5811 00	7822-24 WISEMAN AVE 1044	A.HYMAN METTARLIN 506 AVE OUTREMONT AVE	634 P293 NOTARY J	450	5850					63 00	24.8		
5811 01	7818-20 WISEMAN AVE C	CECILE EFROS WIFE S. AS TO P. ERWIN I.KLEIN 7222 BIRNAM	634 292 DRUGGIST J	450	5850					63 00	25		
5811 02	7812-14 WISEMAN AVE	MACIE J.ANDEZEJCAK (A) 2654 DELISLE	634 291 MNFTR. C	450	5850		63 00				25		
5811 03	7808-10 WISEMAN AVE DO		634 290 C	450	5850		63 00				25		
5811 04	7800-02 WISEMAN AVE 1044	SARAH JEANNE CHAREST EPSE.S. JOSEPH EUDORE N.TAILLEFER 7802 AVE OUTREMONT	634 289 DE B. DE COMMIS C	450	5850		63 00				25		
5811 05	7796-98 WISEMAN AVE	PHILIPP H.FRANK 192 BELANGER EST	634 288 BUILDER J	450	5850					63 00	25		

VILLE DE
CITY OF **MONTREAL**

RÔLE D'ÉVALUATION DES IMMEUBLES POUR L'EXERCICE FINANCIER COMMENÇANT LE 1ER MAI, 1942

VALUATION ROLL OF IMMOVABLE PROPERTY FOR THE FISCAL YEAR COMMENCING 1ST MAY, 1942

RUE
STREET

WISEMAN AVE

ARRONDISSEMENT ÉLECTORAL 40
ELECTORAL DISTRICT

QUARTIER ST JEAN # 58
WARD

153

NO DE COMPTE ACCOUNT NO.	SITUATION DE L'IMMEUBLE LOCATION OF PROPERTY	CADASTRE -- SUB-DIVISION		VALEUR (DOLLARS SEULEMENT) -- VALUE (DOLLARS ONLY)						ENTRETIEN DES TROTTOIRS MAINTENANCE OF SIDEWALKS POS. FRONT FT.	VOÛTES VAULTS	RÉSOLUTION REDUCTION No		
		NOM ET ADRESSE DU PROPRIÉTAIRE NAME AND ADDRESS OF OWNER	OCCUPATION ET/AND DÉNOMINATION	TERRAIN LAND	BÂTIMENTS BUILDINGS	EXEMPT	CATHOLIQUE CATHOLIC	PROTESTANTE PROTESTANT	NEUTRE NEUTRAL				JUIVE JEWISH	VALEUR TOTALE -- TOTAL VALUE
5811 06	7790-88 WISEMAN AVE	634	287											
1942	A. HYMAN METTARLIN 159 CRAIG WEST	NOTARY	J	450	5850						6300	25		
5811 07	7784-86 WISEMAN AVE	634	286											
	FLORENCE ADELAIDE CANNON WIFE S. AS TO P. OF HAROLD WAINWRIGHT 7784 WISEMAN AVE	MNFTR	P	450	5850			6300				25		
5811 08	7776-78 WISEMAN AVE	634	285											
	WILLIAM ROTHER 192 BELANGER		J	450	5850						6300	25		
5811 09	7774-72 WISEMAN AVE	634	284											
	DO		J	450	5850						6300	25		
5811 10	LOT WISEMAN AVE	634	283											
	WILLIAM F. WALL 3457 BOUL. DECARIE	APPRAISER	C	450			450					25		
5811 11	LOT WISEMAN AVE	634	282											
	DO		C	450			450					25		
5811 12	LOT WISEMAN AVE	634	281											
	DO		C	450			450					25		
5811 13	LOT WISEMAN AVE	634	280											
1943	JOHN FINDLAY "DECEDE"	R. E. AGENT	P	450				450				25		
5811 14	LOT WISEMAN AVE	634	279											
1943	DO		P	450				450				25		

581119

Rose Emma Lacroix
veuve de
Ovide Lacroix
7228 Bloomfield.

Diél.

20-1-42

VILLE DE MONTREAL
CITY OF

RÔLE D'ÉVALUATION DES IMMEUBLES POUR L'EXERCICE FINANCIER COMMENÇANT LE 1ER MAI, 1942
VALUATION ROLL OF IMMOVABLE PROPERTY FOR THE FISCAL YEAR COMMENCING 1ST MAY, 1942

RUE AVE WISEMAN
STREET

ARRONDISSEMENT ÉLECTORAL 40
ELECTORAL DISTRICT

QUARTIER ST JEAN # 58
WARD

154

No DE COMPTE ACCOUNT No.	SITUATION DE L'IMMEUBLE LOCATION OF PROPERTY	CADASTRE - SUB-DIVISION	VALEUR (DOLLARS SEULEMENT) - VALUE (DOLLARS ONLY)						ENTRETIEN DES TROTOIRS MAINTENANCE OF SIDEWALKS POS. FRONT ET	VOÛTES VAULTS	RESOLUTION REDUCTION No
			TERRAIN LAND	BÂTIMENTS BUILDINGS	EXEMPT	CATHOLIQUE CATHOLIC	PROTESTANTE PROTESTANT	NEUTRE NEUTRAL			
5811 15 1043	LOT WISEMAN AVE JOSEPH PEDDLE 8642 CHAMPAGNEUR	PAR. ST LAURENT 634 278 PLASTERING CONT. P	450					450		25	
5811 16 1943	LOT WISEMAN AVE SAMUEL GERSOVITZ 4119 ST URBAIN	634 277 CLERK J	450						450	25	
5811 17 1943	LOT WISEMAN AVE DO	634 276 J	450						450	25	
5811 18	7728-26 WISEMAN AVE PRISCILLA JANE ELLIOTT WIDOW OF SAMUEL DAWSON C/O JAMES A. DAWSON MILLE ILES, R. R. # 1 CO. D'ARGENTEUIL, QUE.	634 275 274 P	850	4650				5500		50	
5811 19 1944	7722-20 AVE WISEMAN OVALLE LACROIX 495 JEROME LACON OUEST	634 273 CONSTRUCTEUR C	450	4550		50 00				25	
5811 20	7718-16 WISEMAN AVE OVILA MESSIER 7718 WISEMAN AVE RUELLE ST ROCH RUELLE	634 272 COMMIS C A....E.... 37	450	4550		50 00				25	

VILLE DE
CITY OF **MONTREAL**

RÔLE D'ÉVALUATION DES IMMEUBLES POUR L'EXERCICE FINANCIER COMMENÇANT LE 1ER MAI, 1942

VALUATION ROLL OF IMMOVABLE PROPERTY FOR THE FISCAL YEAR COMMENCING 1ST MAY, 1942

RUE WISEMAN AVE ARRONDISSEMENT ÉLECTORAL 37 QUARTIER ST JEAN # 58 155
STREET ELECTORAL DISTRICT WARD

No DE COMPTE ACCOUNT No.	SITUATION DE L'IMMEUBLE LOCATION OF PROPERTY	CADASTRE - SUB-DIVISION OCCUPATION ET/AND DÉNOMINATION	VALEUR (DOLLARS SEULEMENT) - VALUE (DOLLARS ONLY)							ENTRETIEN DES TROTTOIRS MAINTENANCE OF SIDEWALKS PER. FRONT FT.	VOÛTES VAULTS	RÉSOLUTION REDUCTION No
			TERRAIN LAND	BÂTIMENTS BUILDINGS	EXEMPT	CATHOLIQUE CATHOLIC	PROTESTANTE PROTESTANT	NEUTRE NEUTRAL	JUIVE JEWISH			
		PAR. ST LAURENT										
	RUELLE											
5811 21	7614 WISEMAN AVE FIRMIN TOUCHETTE 7614 WISEMAN AVE	634 187 SERREFREINS C	350	1650			20 00				25	
5811 22	LOT WISEMAN AVE DO	634 186 C	350				350				25	
5811 23 VOIR RÔLE SUPPLÉMENTAIRE SEE SUPPLEMENTARY ROLL 1943	LOT WISEMAN AVE ST LAWRENCE INVESTMENT & TRUST CO.	634 185 N	350					350			25	
5811 24 VOIR RÔLE SUPPLÉMENTAIRE SEE SUPPLEMENTARY ROLL 1943	LOT WISEMAN AVE DO	634 184 N	350					350			25	
5811 25 VOIR RÔLE SUPPLÉMENTAIRE SEE SUPPLEMENTARY ROLL 1943	LOT WISEMAN AVE AUBERT THEMENS 4815 ST URBAIN	634 183 BOURGEOIS C	300				300				25	
5811 26 VOIR RÔLE SUPPLÉMENTAIRE SEE SUPPLEMENTARY ROLL 1944	7574 WISEMAN AVE GREGOR ANCZUROWSKI 7574 AVE WISEMAN	634 182 CARPENTER C	300	4700			50 00				25	
5811 27 VOIR RÔLE SUPPLÉMENTAIRE SEE SUPPLEMENTARY ROLL 1944	LOT WISEMAN AVE DO	634 181 C	300				300				25	
5811 28	7562 AVE WISEMAN ERIC FRANCIS FRITCHARD 7562 AVE WISEMAN	634 180 179 BANK MESS. P	600	1400				20 00			50	

VILLE DE
CITY OF **MONTREAL**

RÔLE D'ÉVALUATION DES IMMEUBLES POUR L'EXERCICE FINANCIER COMMENÇANT LE 1ER MAI, 1942

VALUATION ROLL OF IMMOVABLE PROPERTY FOR THE FISCAL YEAR COMMENCING 1ST MAY, 1942

156

RUE WISEMAN AVE

ARRONDISSEMENT ÉLECTORAL 37

QUARTIER ST JEAN # 58

STREET

ELECTORAL DISTRICT

WARD

No DE COMPTE ACCOUNT No.	SITUATION DE L'IMMEUBLE LOCATION OF PROPERTY	CADASTRE - SUB-DIVISION		VALEUR (DOLLARS SEULEMENT) - VALUE (DOLLARS ONLY)							ENTRETIEN DES TROTOIRS MAINTENANCE OF SIDEWALKS POS. FRONT FT.	VOÛTES VAULTS	RÉSOLUTION REDUCTION No			
		NOM ET ADRESSE DU PROPRIÉTAIRE NAME AND ADDRESS OF OWNER	OCCUPATION ET/AND DÉSIGNATION	TERRAIN LAND	BÂTIMENTS BUILDINGS	EXEMPT	CATHOLIQUE CATHOLIC	PROTESTANTE PROTESTANT	NEUTRE NEUTRAL	JUIVE JEWISH				VALEUR TOTALE - TOTAL VALUE		
5811 29	7560-50 WISEMAN AVE	634	178-2 178-1 177-2													
	DOLLARD THEMENS 4886 ST URBAIN	VOYAGEUR	C	400	9900. 5100		10300. 5500						32			43/2022 (8/9/43)
5811 31	7546-38 AVE WISEMAN	634	775 776													
	HERMINA HEBERT VVE DE LOUIS ARNOLDI 7546 WISEMAN AVE		C	400	9600		10000						32			
5811 32	7536-32 WISEMAN AVE	634	777 778													
	1943 T. ALFRED MILLER C/O NATIONAL TRUST CO. 225 ST JACQUES OUEST	CLERK	C	450	6350		6800						36			
5811 33	7516 WISEMAN AVE	634	174 173													
	GEORGE E. REILLY 7516 WISEMAN AVE	FURRIER	P	650	1850			2500					50			
5811 34	LOT WISEMAN AVE	634	172													
	FRANK D'HONDT "A" 2019 DE VILLIERS	MACHINIST	C	300			300						25			
5811 35	LOT WISEMAN AVE	634	171													
	RENE D'HONDT "A" 202 LUCILLE AVE, STOP 22, ELMONT, LONG ISLAND, N.Y.	MACHINIST	C	350			350						25			

VILLE DE
CITY OF **MONTREAL**

RÔLE D'ÉVALUATION DES IMMEUBLES POUR L'EXERCICE FINANCIER COMMENÇANT LE 1ER MAI, 1942
VALUATION ROLL OF IMMOVABLE PROPERTY FOR THE FISCAL YEAR COMMENCING 1ST MAY, 1942

157

RUE WISEMAN AVE
STREET

ARRONDISSEMENT ÉLECTORAL 37
ELECTORAL DISTRICT

QUARTIER ST JEAN # 58
WARD

No DE COMPTE ACCOUNT NO.	SITUATION DE L'IMMEUBLE LOCATION OF PROPERTY NOM ET ADRESSE DU PROPRIÉTAIRE NAME AND ADDRESS OF OWNER	CADASTRE - SUB-DIVISION OCCUPATION ET/AND DÉNOMINATION	VALEUR (DOLLARS SEULEMENT) - VALUE (DOLLARS ONLY)					ENTRETIEN DES TROTTOIRS MAINTENANCE OF SIDEWALKS POS. FRONT FT.	VOÛTES VAULTS	RÉDUCTION REDUCTION No	
			TERRAIN LAND	BÂTIMENTS BUILDINGS	EXEMPT	CATHOLIQUE CATHOLIC	PROTESTANTE PROTESTANT				NEUTRE NEUTRAL
5811 36 SEE SUPPLEMENTARY ROLL 1943	LOT WISEMAN AVE AUBERT THEMENS 4815 ST URBAIN	PAR. ST LAURENT 634 170 BOURGEOIS C	350				350			25	
5811 37 SEE SUPPLEMENTARY ROLL 1943	LOT WISEMAN AVE DO	634 169 C	350				350			25	
5811 38 SEE SUPPLEMENTARY ROLL 1943	7484-82 WISEMAN AVE HELENE CHARPENTIER EPSE DE ARTHUR LACASSE 7489 WISEMAN AVE	634 168 MECANICIEN C	350	4850			5200			25	
5811 39 SEE SUPPLEMENTARY ROLL 1943	7480-78 WISEMAN AVE DO	634 167 C	300	4700			5000			25	
5811 40 SEE SUPPLEMENTARY ROLL 1943	LOT WISEMAN AVE HENRY TURNER 5443 WAVERLEY	634 166 LINEMAN P	300					300		25	
5811 41 SEE SUPPLEMENTARY ROLL 1943	LOT WISEMAN AVE DO	634 165 P	350					350		25	
5811 42 SEE SUPPLEMENTARY ROLL 1943	7458 WISEMAN AVE WILLIAM JOHNSON #DECÈDE 10-9-41 7458 WISEMAN AVE	634 164 163 P	650	2150			2800			50	
5811 44	7448-38 WISEMAN AVE ALLAN EFFINGHAM HOWARD 3505 PEEL ST.	634 162 161 GENT P	650	12350			13000			50	

VILLE DE
CITY OF **MONTREAL**

RÔLE D'ÉVALUATION DES IMMEUBLES POUR L'EXERCICE FINANCIER COMMENÇANT LE 1ER MAI, 1942

VALUATION ROLL OF IMMOVABLE PROPERTY FOR THE FISCAL YEAR COMMENCING 1ST MAY, 1942

RUE
STREET

WISEMAN AVE

ARRONDISSEMENT ÉLECTORAL
ELECTORAL DISTRICT

37

QUARTIER
WARD

ST JEAN # 58

158

NO DE COMPTE ACCOUNT No.	SITUATION DE L'IMMEUBLE LOCATION OF PROPERTY	CADASTRE - SUB-DIVISION	VALEUR (DOLLARS SEULEMENT) - VALUE (DOLLARS ONLY)					ENTRETIEN DES TROTOIRS MAINTENANCE OF SIDEWALKS POS. FRONT FT.	VOÛTES VAULTS	RÉSOLUTION REDUCTION NO
			TERRAIN LAND	BÂTIMENTS BUILDINGS	EXEMPT	CATHOLIQUE CATHOLIC	PROTESTANTE PROTESTANT			
		PAR. ST LAURENT								
5811 45	7432 WISEMAN AVE EDWARD GEORGE RUTLEDGE 7432 WISEMAN AVE	634 160 ELECTRICIAN P	350	1450			1800		26	
5811 46	LOT WISEMAN AVE DO	634 159 P	350				350		26	
5811 47	7422-20 WISEMAN AVE JAMES AUGUSTIN HICKS 1089 BLEURY	634 158 ELECTRICIAN P	350	4150			4500		26	
5811 48	7416-18 WISEMAN AVE DO	634 157 P	350	4150			4500		26	
	<u>RUELLE</u>									
	<u>OGILVIE AVE</u>									
	<u>RUELLE</u>									
5811 49	LOT WISEMAN AVE DAVID BEISS 3710 HENRI-JULIEN	634 111 TAILOR J	350				350		25	
5811 50	LOT WISEMAN AVE DO	634 110 J	350				350		25	
5811 51	LOT WISEMAN AVE DONALD MATHEWSON	634 109 SUPD'T P	350				350		25	

VILLE DE
CITY OF **MONTREAL**

RÔLE D'ÉVALUATION DES IMMEUBLES POUR L'EXERCICE FINANCIER COMMENÇANT LE 1ER MAI, 1942
VALUATION ROLL OF IMMOVABLE PROPERTY FOR THE FISCAL YEAR COMMENCING 1ST MAY, 1942

RUE WISEMAN AVE
STREET

ARRONDISSEMENT ÉLECTORAL 37
ELECTORAL DISTRICT

QUARTIER ST JEAN # 58
WARD

159

No DE COMPTE ACCOUNT No.	SITUATION DE L'IMMEUBLE LOCATION OF PROPERTY	CADASTRE - SUB-DIVISION OCCUPATION ET/AND DENOMINATION	VALEUR (DOLLARS SEULEMENT) - VALUE (DOLLARS ONLY)							ENTRETIEN DES TROTTOIRS MAINTENANCE OF SIDEWALKS Pds. FRONT FT.	VOÛTES VAULTS	RÉSOLUTION REDUCTION No
			TERRAIN LAND	BÂTIMENTS BUILDINGS	EXEMPT	CATHOLIQUE CATHOLIC	PROTESTANTE PROTESTANT	NEUTRE NEUTRAL	JUIVE JEWISH			
5811 52 1943	LOT WISEMAN AVE GRACE SHEARLEY WIDOW OF JOHN FRANCIS MARTIN 5335 DUROCHER	PAR. ST LAURENT 634 108 P	350							350	25	
5811 53 1943	LOT WISEMAN AVE JOHN FINDLAY "DECEDE"	634 107 R. E. AGENT P	350							350	25	
5811 54	7236-34 AVE WISEMAN ROBERT MARTLAND 7234 WISEMAN AVE	634 106 105 MECHANIC P	650	2850						3500	25	
5811 55	LOT WISEMAN AVE CONSTANCE WATTS WIFE OF FREDERICK E. LAFLEUR TUPPER LAKE, N.Y. C/O J. C. WATTS 6315 ST DOMINIQUE	634 104 M.D. P	350							350	25	
5811 56	7226-24 WISEMAN AVE LOUIS PHILIPPE PRUD'HOMME 2/6 7226 WISEMAN AVE MARIE LAETITIA HORTENSE PRUD'HOMME 1/6 LOUIS JOSEPH PHILIPPE PRUD'HOMME 1/6 MARGUERITE RENEE PRUD'HOMME 1/6 JOSEPH GERARD RAYMOND PRUD'HOMME 1/6	634 103 TRAVELLER C 14 ANS EN 1941 12 ANS EN 1941 10 ANS EN 1941 9 ANS EN 1941	350	41 50						4500	25	
5811 57	7222-20 WISEMAN AVE JOSE MARIA SUAREZ 7222 WISEMAN AVE JEAN TALON	634 102 CIGAR MAKER C A...E... 27	350	51 50						5500	25	

VILLE DE
CITY OF **MONTREAL**

RÔLE D'ÉVALUATION DES IMMEUBLES POUR L'EXERCICE FINANCIER COMMENÇANT LE 1ER MAI, 1942
VALUATION ROLL OF IMMOVABLE PROPERTY FOR THE FISCAL YEAR COMMENCING 1ST MAY, 1942

RUE WISEMAN AVE
STREET

ARRONDISSEMENT ÉLECTORAL 27
ELECTORAL DISTRICT

QUARTIER ST JEAN # 58
WARD

160

NO DE COMPTE ACCOUNT No.	SITUATION DE L'IMMEUBLE LOCATION OF PROPERTY	CADASTRE - SUB-DIVISION OCCUPATION ET/AND DÉNOMINATION	VALEUR (DOLLARS SEULEMENT) - VALUE (DOLLARS ONLY)							ENTRETIEN DES TROTTOIRS MAINTENANCE OF SIDEWALKS PDS. FRONT FT.	VOÛTES VAULTS	RÉSOLUTION REDUCTION No
			TERRAIN LAND	BÂTIMENTS BUILDINGS	EXEMPT	VALEUR TOTALE - TOTAL VALUE						
						CATHOLIQUE CATHOLIC	PROTESTANTE PROTESTANT	NEUTRE NEUTRAL	JUIVE JEWISH			
	JEAN TALON	PAR. ST LAURENT										
	RUELLE											
5811 58	7044-42 WISEMAN AVE FRANCES COLLINS LLOYD YOUNG 5801 AVE ESPLANADE	634 32 SPINSTER P	350	51 50			5500			25		
5811 59	7040-38 WISEMAN AVE ROBERT MARTIN "JR" 7040 WISEMAN AVE	634 31 ASS'T MANAGER P	350	41 50			4500			25		
5811 60	7036-34 WISEMAN AVE JENNY DAVIES WIDOW OF HENRY HAMPTON 76 ROE AVENUE, TORONTO, ONT.	634 30 P	350	41 50			4500			25		
5811 61	LOT WISEMAN HARRY BOTHAM 7022 WISEMAN AVE	634 29 CAR REPAIRER P	350				350			25		
5811 62	7022 WISEMAN AVE DO	634 28 P	350	26 50			30 00			25		
5811 63	LOT WISEMAN AVE WILLIAM JOHN REID	634 27 PLUMBER P	350				350			25		
5811 64	LOT WISEMAN AVE DO	634 26 P	350				350			25		

581169

CITÉ DE MONTRÉAL

Shief

4/12/41

VILLE DE
CITY OF **MONTREAL**

RÔLE D'ÉVALUATION DES IMMEUBLES POUR L'EXERCICE FINANCIER COMMENÇANT LE 1ER MAI, 1942
VALUATION ROLL OF IMMOVABLE PROPERTY FOR THE FISCAL YEAR COMMENCING 1ST MAY, 1942

RUE WISEMAN AVE
STREET

ARRONDISSEMENT ÉLECTORAL 27
ELECTORAL DISTRICT

QUARTIER ST JEAN # 58
WARD

161

No DE COMPTE ACCOUNT No.	SITUATION DE L'IMMEUBLE LOCATION OF PROPERTY	CADASTRE — SUB-DIVISION OCCUPATION ET/AND DÉNOMINATION	VALEUR (DOLLARS SEULEMENT) — VALUE (DOLLARS ONLY)							ENTRETIEN DES TROISIRS MAINTENANCE OF SIDEWALKS POS. FRONT FT.	VOÛTES VAULTS	RÉSOLUTION REDUCTION No
			TERRAIN LAND	BÂTIMENTS BUILDINGS	EXEMPT	CATHOLIQUE CATHOLIC	PROTESTANTE PROTESTANT	NEUTRE NEUTRAL	JUIVE JEWISH			
581165 VOIR RÔLE SUPPLÉMENTAIRE 1943 SEE SUPPLEMENTARY ROLL	LOT WISEMAN AVE BARTHOLOMEW J. BARRETT	634 25 CONDUCTOR C	350				350				25	
581166 VOIR RÔLE SUPPLÉMENTAIRE 1943 SEE SUPPLEMENTARY ROLL	LOT WISEMAN AVE DO	634 24 C	350				350				25	
581167	6994 WISEMAN AVE AMY GEORGINA M. FERGUSON WIDOW OF JAMES CHRISTIE FERGUSON	634 23 P	350	550				900			25	
581168	6988 WISEMAN AVE DO	634 22 P	350	550				900			25	
581169	LOT WISEMAN AVE GEORGE ERNEST DAMANT 4081 DORCHESTER WEST, APT. 10 WESTMOUNT, QUE.	634 21 SEC. TRES. EX P	350		350			350			25	
581170 VOIR RÔLE SUPPLÉMENTAIRE 1943 SEE SUPPLEMENTARY ROLL	LOT WISEMAN AVE ETHEL ANNA WILKINSON 5582 JEANNE MANCE	634 20 SPINSTER P	350					350			25	
581171 VOIR RÔLE SUPPLÉMENTAIRE 1943 SEE SUPPLEMENTARY ROLL	LOT WISEMAN AVE DO	634 19 P	350					350			25	
581172 VOIR RÔLE SUPPLÉMENTAIRE 1943 SEE SUPPLEMENTARY ROLL	LOT WISEMAN AVE EDWARD O'BRIEN	634 18 ENGINEER C	300				300				25	
581173 VOIR RÔLE SUPPLÉMENTAIRE 1943 SEE SUPPLEMENTARY ROLL	LOT WISEMAN AVE DO	634 17 C	350				350				25	

VILLE DE
CITY OF **MONTREAL**

RÔLE D'ÉVALUATION DES IMMEUBLES POUR L'EXERCICE FINANCIER COMMENÇANT LE 1ER MAI, 1942

VALUATION ROLL OF IMMOVABLE PROPERTY FOR THE FISCAL YEAR COMMENCING 1ST MAY, 1942

RUE
STREET **WISEMAN AVE**

ARRONDISSEMENT ÉLECTORAL
ELECTORAL DISTRICT **27**

QUARTIER
WARD **ST JEAN # 58**

162

NO DE COMPTE ACCOUNT No.	SITUATION DE L'IMMEUBLE LOCATION OF PROPERTY	CADASTRE -- SUB-DIVISION OCCUPATION ET/AND DÉNOMINATION	VALEUR (DOLLARS SEULEMENT) -- VALUE (DOLLARS ONLY)					ENTRETIEN DES TROTTOIRS MAINTENANCE OF SIDEWALKS PDS. FRONT FT.	VOÛTES VAULTS	RÉSOLUTION REDUCTION No	
			TERRAIN LAND	BÂTIMENTS BUILDINGS	EXEMPT	VALEUR TOTALE -- TOTAL VALUE					
						CATHOLIQUE CATHOLIC	PROTESTANTE PROTESTANT	NEUTRE NEUTRAL	JUIVE JEWISH		
PAR. ST LAURENT											
581174 NOT RÔLE SUPPLÉMENTAIRE SEE SUPPLEMENTARY ROLL 1944	LOT WISEMAN AVE CHARBONNEAU DUPRE & ROBERT LTEE A/S GIRARD & GIRARD 961 ST ROCH	634 16 N	350					350		25	
581175 NOT RÔLE SUPPLÉMENTAIRE SEE SUPPLEMENTARY ROLL 1944	LOT WISEMAN AVE DO	634 15 N	350					350		25	
581176	LOT WISEMAN AVE LA CITE DE MONTREAL	634 14 EX	300		300					25	
581177 NOT RÔLE SUPPLÉMENTAIRE SEE SUPPLEMENTARY ROLL 1943	LOT WISEMAN AVE ERNEST ROOKE	634 13 C	300			300				25	
581178 NOT RÔLE SUPPLÉMENTAIRE SEE SUPPLEMENTARY ROLL 1943	LOT WISEMAN AVE GUISEPPE BORZELLI "A" J. KENTROP "A" C/O 1441 ST JACQUES OUEST	634 12 C	300			300				25	
581179 NOT RÔLE SUPPLÉMENTAIRE SEE SUPPLEMENTARY ROLL 1943	LOT WISEMAN AVE DO	634 11 C	300			300				25	
581180 NOT RÔLE SUPPLÉMENTAIRE SEE SUPPLEMENTARY ROLL 1943	LOT WISEMAN AVE RAYNOR ROOKE	634 10 C	300			300				25	
581181 NOT RÔLE SUPPLÉMENTAIRE SEE SUPPLEMENTARY ROLL 1943	LOT WISEMAN AVE DO	634 9 C	300			300				25	
RUELLE											
AVE BEAUMONT											
TRAVERSEZ											

581182

Grand Lehartes Empey
mch

472.58

13-2-42

581184

CITÉ DE MONTRÉAL

Shirif

1/12/41

VILLE DE
CITY OF **MONTREAL**

RÔLE D'ÉVALUATION DES IMMEUBLES POUR L'EXERCICE FINANCIER COMMENÇANT LE 1ER MAI, 1942

VALUATION ROLL OF IMMOVABLE PROPERTY FOR THE FISCAL YEAR COMMENCING 1ST MAY, 1942

RUE WISEMAN AVE ARRONDISSEMENT ÉLECTORAL 27 QUARTIER ST JEAN # 58 163
STREET ELECTORAL DISTRICT WARD

NO DE COMPTE ACCOUNT No.	SITUATION DE L'IMMEUBLE LOCATION OF PROPERTY	CADASTRE - SUB-DIVISION OCCUPATION ET/AND DÉNOMINATION	VALEUR (DOLLARS SEULEMENT) - VALUE (DOLLARS ONLY)						ENTRETIEN DES TROTTOIRS MAINTENANCE OF SIDEWALKS Pds. FRONT FT.	VOÛTES VAULTS	RÉDUCTION REDUCTION No
			TERRAIN LAND	BÂTIMENTS BUILDINGS	EXEMPT	VALEUR TOTALE - TOTAL VALUE					
	NOM ET ADRESSE DU PROPRIÉTAIRE NAME AND ADDRESS OF OWNER					CATHOLIQUE CATHOLIC	PROTESTANTE PROTESTANT	NEUTRE NEUTRAL			
	<u>AVE BEAUMONT</u>	<u>PAR. ST LAURENT</u>									
	<u>TR AVERSE Z</u>										
	6901-07 WISEMAN AVE 831-25 AVE BEAUMONT	636 59 58 57									
	THOMAS LESTER & SONS WM DAVID LESTER HARRY LESTER C/O THOMAS LESTER & SONS SOP. & VAL. A 831-25 AVE BEAUMONT COMPTÉ # 585799										
	<u>RUELLE</u>										
5811 82	6911 WISEMAN AVE EDWARD O'GRADY 6911 WISEMAN AVE	636 62 MERCHANT	450	650		-11.00	11.00		25		
5811 83	LOT WISEMAN AVE FRED CHARLES EMPEY 530 CHAMPAGNEUR, OUTREMONT, QUE.	636 63 MERCHANT P	450				450		25		
5811 84	LOT WISEMAN AVE ST LAWRENCE INVESTMENT & TRUST CO. C/O C. B. BROWN 388 ST JACQUES OUEST	636 64 P65	550		550			-550	31.3		
5811 85 1943	LOT WISEMAN AVE JOHN FINDLAY C/O C. B. BROWN 388 ST JACQUES OUEST	636 P65 "DECEDE" R. B. AGENT P	350				350		18.9		

VILLE DE
CITY OF **MONTREAL**

RÔLE D'ÉVALUATION DES IMMEUBLES POUR L'EXERCICE FINANCIER COMMENÇANT LE 1ER MAI, 1942

VALUATION ROLL OF IMMOVABLE PROPERTY FOR THE FISCAL YEAR COMMENCING 1ST MAY, 1942

RUE
STREET AVE WISEMAN

ARRONDISSEMENT ÉLECTORAL 27
ELECTORAL DISTRICT

QUARTIER ST JEAN # 58
WARD

164

NO DE COMPTE ACCOUNT No.	SITUATION DE L'IMMEUBLE LOCATION OF PROPERTY NOM ET ADRESSE DU PROPRIÉTAIRE NAME AND ADDRESS OF OWNER	CADASTRE - SUB-DIVISION OCCUPATION ET/AND DÉNOMINATION	VALEUR (DOLLARS SEULEMENT) - VALUE (DOLLARS ONLY)					ENTRETIEN DES TROISIRS MAINTENANCE OF SIDEWALKS POS. FRONT ET	VOÛTES VAULTS	RÉSOLUTION REDUCTION No
			TERRAIN LAND	BÂTIMENTS BUILDINGS	EXEMPT	CATHOLIQUE CATHOLIC	PROTESTANTE PROTESTANT			
5811 86 RÔLE SUPPLÉMENTAIRE 1943 SUPPLEMENTARY ROLL	LOT WISEMAN AVE JOHN FINDLAY "DECEDE" C/O C. B. BROWN 388 ST JACQUES OUEST	636 66 R.E. AGENT P	450					450	25	
5811 87 RÔLE SUPPLÉMENTAIRE 1943 SUPPLEMENTARY ROLL	LOT WISEMAN AVE DO	636 67 P	450					450	25	
5811 88 RÔLE SUPPLÉMENTAIRE 1943 SUPPLEMENTARY ROLL	LOT WISEMAN AVE DO	636 68 P	450					450	25	
5811 89 RÔLE SUPPLÉMENTAIRE 1943 SUPPLEMENTARY ROLL	LOT WISEMAN AVE DO	636 69 P	450					450	25	
5811 90 RÔLE SUPPLÉMENTAIRE 1943 SUPPLEMENTARY ROLL	LOT WISEMAN AVE DO	636 70 P	450					450	25	
5811 91 RÔLE SUPPLÉMENTAIRE 1943 SUPPLEMENTARY ROLL	LOT WISEMAN AVE DO	636 71 P	450					450	25	
5811 92	6971-73 WISEMAN AVE MARY ELLEN TOWNSEND WIFE S. AS TO P. OF HARVEY ANGUS 6971 WISEMAN AVE	636 72 CLERK P	450	2250				2700	25	
5811 93	6975-77 WISEMAN AVE DO	636 73 P	450	2650 3650				3100 4100	25	

VILLE DE
CITY OF **MONTREAL**

RÔLE D'ÉVALUATION DES IMMEUBLES POUR L'EXERCICE FINANCIER COMMENÇANT LE 1ER MAI, 1942

VALUATION ROLL OF IMMOVABLE PROPERTY FOR THE FISCAL YEAR COMMENCING 1ST MAY, 1942

RUE
STREET

WISEMAN AVE

ARRONDISSEMENT ÉLECTORAL
ELECTORAL DISTRICT

27

QUARTIER
WARD

ST JEAN # 58

165

No DE COMPTE ACCOUNT No.	SITUATION DE L'IMMEUBLE LOCATION OF PROPERTY	CADASTRE - SUB-DIVISION OCCUPATION ET/AND DÉNOMINATION	VALEUR (DOLLARS SEULEMENT) - VALUE (DOLLARS ONLY)						ENTRETIEN DES TROTTOIRS MAINTENANCE OF SIDEWALKS POS. FRONT FT.	VOÛTES VAULTS	RESOLUTION REDUCTION No
			TERRAIN LAND	BÂTIMENTS BUILDINGS	EXEMPT	VALEUR TOTALE - TOTAL VALUE					
						CATHOLIQUE CATHOLIC	PROTESTANTE PROTESTANT	NEUTRE NEUTRAL	JUIVE JEWISH		
5811 94	6987-89 WISEMAN AVE	636 74	900	3400						50	
		75									
	JEAN PAUL LEWIS 6989 WISEMAN AVE	INSPECTEUR C				4300					
5811 95	6993 WISEMAN AVE	636 76	450	380						25	
		ALFRED WILKINSON SEYMOUR "SR" 6986 AVE CHAMPAGNEUR									
5811 96	LOT WISEMAN AVE	636 77	450							25	
		HERVE DESCOTEAUX 7005 WISEMAN AVE									
5811 97	7005 WISEMAN AVE	636 78	450	550						25	
		DO									
5811 98	7007 WISEMAN AVE	636 79	450	250						25	Cont. 1206 (31/10/44)
		ELIZABETH PROULX WIDOW OF WILLIAM MOSES ROBINSON R. R. # 3 SOUTH DURHAM, QUE.									
5811 99	LOT WISEMAN AVE	636 80	450							25	Cont. 1207
		DO									
581200	7023-25 WISEMAN AVE	636 81	450	4050						25	
		SAMUEL F. JONES FLORENCE EDITH NEVILLE, HIS WIFE 7023 WISEMAN AVE									
581201	LOT WISEMAN AVE	636 82	450							25	
		DO									

581202

TABLE SUPPLEMENTAIRE 1943
SUPPLEMENTAIRE

CITÉ DE MONTRÉAL

Skirif

1/12/41

581205

Barthelémy Lussier.
employé chemin de fer.
7215 Wiseman.

600.00

21-1-42

581206

-Do-

VILLE DE MONTREAL
CITY OF

RÔLE D'ÉVALUATION DES IMMEUBLES POUR L'EXERCICE FINANCIER COMMENÇANT LE 1ER MAI, 1942

VALUATION ROLL OF IMMOVABLE PROPERTY FOR THE FISCAL YEAR COMMENCING 1ST MAY, 1942

RUE WISEMAN AVE
STREET

ARRONDISSEMENT ÉLECTORAL
ELECTORAL DISTRICT

QUARTIER ST JEAN # 58
WARD

166

No DE COMPTE ACCOUNT No.	SITUATION DE L'IMMEUBLE LOCATION OF PROPERTY	CADASTRE - SUB-DIVISION	VALEUR (DOLLARS SEULEMENT) - VALUE (DOLLARS ONLY)						ENTRETIEN DES TROUVOIRS MAINTENANCE OF SIDEWALKS PDS. FRONT ET	VOÛTES VAULTS	RÉSOLUTION REDUCTION No
			TERRAIN LAND	BÂTIMENTS BUILDINGS	EXEMPT	VALEUR TOTALE - TOTAL VALUE					
	NOM ET ADRESSE DU PROPRIÉTAIRE NAME AND ADDRESS OF OWNER	OCCUPATION ET/AND DÉSIGNATION				CATHOLIQUE CATHOLIC	PROTESTANTE PROTESTANT	NEUTRE NEUTRAL	JUIVE JEWISH		
581202 VUS RÔLE SUPPLÉMENTAIRE SEE SUPPLEMENTARY ROLL	WISEMAN AVE 1943 JOHN DAY "DECEDE 28-11-38" 2157 ANNULÉ	PAR. ST LAURENT 636 83 N	450	50			500	500		25	
581203	7041 WISEMAN AVE HECTOR COUSINEAU 11878 LACHAPELLE, ST LAURENT, QUE.	CULTIVATEUR C 636 84	450	1350		1800				25	
581204	7047 WISEMAN AVE H. KENNETH TUCKER "SR" H. KENNETH TUCKER "JR" 7047 WISEMAN AVE	CLERK MECHANIC P 636 85	450	1850			2300			25	
	<u>RUELLE</u>										
	<u>JEAN TALON</u>	...A...E... 43									
	<u>RUELLE</u>										
581205 VUS RÔLE SUPPLÉMENTAIRE SEE SUPPLEMENTARY ROLL	7215 WISEMAN AVE 1943 CHARLES KING 7215 WISEMAN AVE ANNULÉ	RESTAURATEUR C 636 167	450	1550		20 00				26	
581206 VUS RÔLE SUPPLÉMENTAIRE SEE SUPPLEMENTARY ROLL	LOT WISEMAN AVE 1943 ANNULÉ	C 636 168	450			450				25	
581207	7227-29 WISEMAN AVE GEORGE BERRY 7229 WISEMAN AVE	BRAKEMAN P 636 169	450	50 50			5500			25	

581210

CITÉ DE MONTRÉAL

Sherif

1/12/41

581211

- do -

Sherif

1/12/41

VILLE DE MONTREAL
CITY OF

RÔLE D'ÉVALUATION DES IMMEUBLES POUR L'EXERCICE FINANCIER COMMENÇANT LE 1ER MAI, 1942
VALUATION ROLL OF IMMOVABLE PROPERTY FOR THE FISCAL YEAR COMMENCING 1ST MAY, 1942

RUE WISEMAN AVE
STREET

ARRONDISSEMENT ÉLECTORAL
ELECTORAL DISTRICT

43

QUARTIER
WARD

ST JEAN # 58

167

No DE COMPTE ACCOUNT No.	SITUATION DE L'IMMEUBLE LOCATION OF PROPERTY NOM ET ADRESSE DU PROPRIÉTAIRE NAME AND ADDRESS OF OWNER	CADASTRE - SUB-DIVISION OCCUPATION ET/AND DÉNOMINATION PAR. ST LAURENT	TERRAIN LAND	BÂTIMENTS BUILDINGS	VALEUR (DOLLARS SEULEMENT) - VALUE (DOLLARS ONLY)					ENTRETIEN DES TROTTOIRS MAINTENANCE OF SIDEWALKS POS. FRONT FT.	VOÛTES VAULTS	RÉSOLUTION REDUCTION No
					EXEMPT	CATHOLIQUE CATHOLIC	PROTESTANTE PROTESTANT	NEUTRE NEUTRAL	JUIVE JEWISH			
581208	7233 WISEMAN AVE RUTH BROWN WIDOW OF EDWARD KANE 7233 WISEMAN AVE	636 170 P	450	650						11 00	25	
581209	7239 WISEMAN AVE JULIA KALAKAILO "A" WIDOW OF PETER VALLETT 7239 WISEMAN AVE	636 171 N	450	250						7 00	25	
581210	LOT WISEMAN AVE AGASSEZ WELLSINGTON ALINGHAM 776B, VE. QUÉBEC	636 172 CLERK EX #	450		450					450	25	
581211	LOT WISEMAN AVE ANNULÉE	636 173 EX #	450		450					450	25	
581212	7259-57 WISEMAN AVE MARIE LOUISE MARCIL VVE DE MARION RADER RES. 8778 NOTRE DAME EST A/S J. KERSLAKE, 595 NICOLET	636 174 C	450	3750						42 00	25	
581213	7261-63 WISEMAN AVE GEORGE SOLOMON 278 BOUL. ST JOSEPH EST	636 175 MNFR J	450	3650						41 00	25	
581214	7265-67 WISEMAN AVE LOUIS LAROSE 7205 ST DOMINIQUE RUELLE OSILVIE AVE	636 176 MARCHAND C	450	3650						41 00	25	
	A...E... 38										

VILLE DE
CITY OF **MONTREAL**

RÔLE D'ÉVALUATION DES IMMEUBLES POUR L'EXERCICE FINANCIER COMMENÇANT LE 1ER MAI, 1942

VALUATION ROLL OF IMMOVABLE PROPERTY FOR THE FISCAL YEAR COMMENCING 1ST MAY, 1942

RUE
STREET WISEMAN AVE

ARRONDISSEMENT ÉLECTORAL 38
ELECTORAL DISTRICT

QUARTIER ST JEAN # 58
WARD

168

No DE COMPTE ACCOUNT No.	SITUATION DE L'IMMEUBLE LOCATION OF PROPERTY	CADASTRE - SUB-DIVISION	VALEUR (DOLLARS SEULEMENT) - VALUE (DOLLARS ONLY)							ENTRETIEN DES TROTOIRS MAINTENANCE OF SIDEWALKS POS. FRONT FT.	VOÛTES VAULTS	RÉSOLUTION REDUCTION No
			TERRAIN LAND	BÂTIMENTS BUILDINGS	VALEUR TOTALE - TOTAL VALUE							
	NOM ET ADRESSE DU PROPRIÉTAIRE NAME AND ADDRESS OF OWNER	OCCUPATION ET/AND DÉNOMINATION			EXEMPT	CATHOLIQUE CATHOLIC	PRÔTESTANTE PROTESTANT	NEUTRE NEUTRAL	JUIVE JEWISH			
	<u>OGILVIE AVE</u>	<u>PAR. ST LAURENT</u>										
	<u>RUELLE</u>											
581215	LOT WISEMAN AVE JOSEPH LORANGER 10829 LAVERDURE	636 223 SALESMAN C	350			350				26		
581216	7421-25 WISEMAN AVE DO	636 224 C	350	61 50		6500				26		
581217	7427-31 WISEMAN AVE JOHN CHRISTOPHER RUSSELL 2187 SOUVENIR <i>7th St / 21st Ave</i>	636 225 FOREMAN P	350	61 50			6500			26		
581218	7433-37 WISEMAN AVE IRA STRONG SHAWBRIDGE, QUE.	636 226 MECHANIC P	350	61 50			6500			26		
581219	7439-41 WISEMAN AVE ALEXANDRA EREMIK WIDOW OF MIKE HERMAKOSKI "A" 7441 WISEMAN AVE	636 227 N	350	25 50				2900		25		
581220	7445 WISEMAN AVE ALICE BEATRICE LUPTON WIDOW OF ARTHUR DEAKIN 7445 WISEMAN AVE	636 228 P	350	17 50			21 00			25		
581221	7451 WISEMAN AVE THOMAS DUNLOP HUDSON, QUE.	636 229 RETIRED P	350	34 50			38 00			25		

581224

Brunislof Joseph Warysh alias
Bruno Warysh, laborer.

Amilija Trigalinaitė, his wife s-as to p.
750 Fulford.

4,00.00

19-1-92

VILLE DE
CITY OF **MONTREAL**

RÔLE D'ÉVALUATION DES IMMEUBLES POUR L'EXERCICE FINANCIER COMMENÇANT LE 1ER MAI, 1942
VALUATION ROLL OF IMMOVABLE PROPERTY FOR THE FISCAL YEAR COMMENCING 1ST MAY, 1942

RUE WISEMAN AVE
STREET

ARRONDISSEMENT ÉLECTORAL 38
ELECTORAL DISTRICT

QUARTIER ST JEAN # 58
WARD

169

NO DE COMPTE ACCOUNT No.	SITUATION DE L'IMMEUBLE LOCATION OF PROPERTY	CADASTRE - SUB-DIVISION	VALEUR (DOLLARS SEULEMENT) - VALUE (DOLLARS ONLY)							ENTRETIEN DES TROTOIRS MAINTENANCE OF SIDEWALKS PDS. FRONT FT.	VOÛTES VAULTS	RÉSOLUTION REDUCTION No
			TERRAIN LAND	BÂTIMENTS BUILDINGS	VALEUR TOTALE - TOTAL VALUE							
NOM ET ADRESSE DU PROPRIÉTAIRE NAME AND ADDRESS OF OWNER		OCCUPATION ET/AND DÉNOMINATION			EXEMPT	CATHOLIQUE CATHOLIC	PROTESTANTE PROTESTANT	NEUTRE NEUTRAL	JUIVE JEWISH			
581222 1943	7453 LOT WISEMAN AVE PETER FETCHIN 1196 ST GEORGES	636 230 TAILOR N	350	6000				6000 350		25		
581223 1943	7453 WISEMAN AVE THOMAS DUNLOP HUDSON, QUE.	BUILDING ONLY RETIRED P		50			50					
581224 1944	7463-61 WISEMAN AVE PIERRE PARADIS 1485 GILFORD	636 231 CONTREMAITRE C	350	3650		4000 2000		4000		25		
581225 1943	LOT WISEMAN AVE MARY ANNA COLLINS WIDOW OF SAMUEL L. WILLIAM WELLS	636 232 P	350				350			25		
581226 1943	LOT WISEMAN AVE DO	636 233 P	350				350			25		
581227 1943	LOT WISEMAN AVE DO	636 234 P	350				350			25		
581228	7489-91 WISEMAN AVE HELENE CHARPENTIER EPSE DE ARTHUR LACASSE 7489 WISEMAN AVE	636 235 GARAGISTE C	350	50 50		5400				25		
581229	7493-95 WISEMAN AVE WILLIE CREPIN 7495 WISEMAN AVE	636 236 VENDEUR C	350	50 50		5400				25		

VILLE DE
CITY OF **MONTREAL**

RÔLE D'ÉVALUATION DES IMMEUBLES POUR L'EXERCICE FINANCIER COMMENÇANT LE 1^{ER} MAI, 1942
VALUATION ROLL OF IMMOVABLE PROPERTY FOR THE FISCAL YEAR COMMENCING 1ST MAY, 1942

RUE
STREET

WISEMAN AVE

ARRONDISSEMENT ÉLECTORAL
ELECTORAL DISTRICT

QUARTIER
WARD

ST JEAN # 58

170

No DE COMPTE ACCOUNT NO.	SITUATION DE L'IMMEUBLE LOCATION OF PROPERTY NOM ET ADRESSE DU PROPRIÉTAIRE NAME AND ADDRESS OF OWNER	CADASTRE - SUB-DIVISION		TERRAIN LAND	BÂTIMENTS BUILDINGS	VALEUR (DOLLARS SEULEMENT) - VALUE (DOLLARS ONLY)					ENTRETIEN DES TRACÉES MAINTENANCE OF SIDEWALKS POS. FRONT FT.	VOÛTES VAULTS	RÉSOLUTION REDUCTION No
		OCCUPATION ET/AND DÉNOMINATION				EXEMPT	CATHOLIQUE CATHOLIC	PROTESTANTE PROTESTANT	NEUTRE NEUTRAL	JUIVE JEWISH			
		PAR. ST LAURENT											
581230	LOT WISEMAN AVE EST. GUSTAVE ST ANDRASSY 7509 WISEMAN AVE	636	237	350			350					25	
581231	7509 WISEMAN AVE DO	636	238	350	11 50		1500					25	
581232	LOT WISEMAN AVE DO	636	239	350			350					25	
581233	7521 WISEMAN AVE CHARLOTTE PERRY WIDOW OF SAMUEL T. AUSTIN 2334 BELGRAVE	636	240	350	31 50		3500					25	
581234	7527-35 WISEMAN AVE LEOPOLD PERREAULT 7797 WISEMAN AVE	636	241 242-1	500	98 60		103 60					37.5	
581235	7539-41 WISEMAN AVE XISTE CHARBONNEAU 1/2 LEO PERREAULT LTEE 1/2 A/S LEO PERREAULT LTEE 1100 AVE BEAUMONT	636	242-2 243	500	98 60				103 60			37.5	
581236	7547-51 WISEMAN AVE LEONARD J. SWINBURNE A/S PAPINEAU COUTURE 266 ST JACQUES OUEST	636	244	350	55 50		5900					25	

VILLE DE
CITY OF **MONTREAL**

RÔLE D'ÉVALUATION DES IMMEUBLES POUR L'EXERCICE FINANCIER COMMENÇANT LE 1ER MAI, 1942

VALUATION ROLL OF IMMOVABLE PROPERTY FOR THE FISCAL YEAR COMMENCING 1ST MAY, 1942

RUE
STREET

WISEMAN AVE

ARRONDISSEMENT ÉLECTORAL
ELECTORAL DISTRICT

38

QUARTIER
WARD

ST JEAN # 58

171

No DE COMPTE ACCOUNT No.	SITUATION DE L'IMMEUBLE LOCATION OF PROPERTY	CADASTRE - SUB-DIVISION OCCUPATION ET/AND DENOMINATION	VALEUR (DOLLARS SEULEMENT) - VALUE (DOLLARS ONLY)						ENTRETIEN DES TROTTOIRS MAINTENANCE OF SIDEWALKS POS., FRONT, ET	VOÛTES VAULTS	RÉSOLUTION REDUCTION No
			TERRAIN LAND	BÂTIMENTS BUILDINGS	EXEMPT	VALEUR TOTALE - TOTAL VALUE					
NOM ET ADRESSE DU PROPRIÉTAIRE NAME AND ADDRESS OF OWNER		PAR, ST LAURENT				CATHOLIQUE CATHOLIC	PROTESTANTE PROTESTANT	NEUTRE NEUTRAL	JUIVE JEWISH		
581237 1943 SEE SUPPLEMENTARY ROLL	LOT WISEMAN AVE HERMAN HEISSNER	636 245 FURRIER J	350						350	25	
581238 1943 SEE SUPPLEMENTARY ROLL	LOT WISEMAN AVE DO	636 246 J	350						350	25	
581239	7565-67 WISEMAN AVE GEORGIANNA LARIVEE VVE DE JOSEPH BOUSQUET MAINTENANT EPOUSE DE LOUIS ROY A/S L. ROY 679 ST ROCH	636 247 C	350	51 50		5500				25	
581240	LOT WISEMAN AVE ANEZE LARIVEE EPSE DE THOMAS BOUCHARD 4635 BREBEUF	636 248 CONSTABLE C	350			350				25	
581241	LOT WISEMAN AVE EDWARD THOMAS BROOKS 7587 WISEMAN AVE	636 249 STOREMAN C	350			350				25	
581242	7587 WISEMAN AVE DO	636 250 C	350	14 50		1800				26	
581243 1943 SEE SUPPLEMENTARY ROLL	LOT WISEMAN AVE ST LAWRENCE INVESTMENT & TRUST CO. C/O C. B. BROWN 388 ST JACQUES OUEST	636 251 N	350					350		26	

VILLE DE
CITY OF **MONTREAL**

RÔLE D'ÉVALUATION DES IMMEUBLES POUR L'EXERCICE FINANCIER COMMENÇANT LE 1ER MAI, 1942

VALUATION ROLL OF IMMOVABLE PROPERTY FOR THE FISCAL YEAR COMMENCING 1ST MAY, 1942

RUE WISEMAN AVE
STREET

ARRONDISSEMENT ÉLECTORAL 38
ELECTORAL DISTRICT

QUARTIER ST JEAN # 58
WARD

172

No DE COMPTE ACCOUNT No.	SITUATION DE L'IMMEUBLE LOCATION OF PROPERTY	CADASTRE - SUB-DIVISION OCCUPATION ET/AND DÉNOMINATION	VALEUR (DOLLARS SEULEMENT) - VALUE (DOLLARS ONLY)					ENTRETIEN DES TROTTOIRS MAINTENANCE OF SIDEWALKS POS. FRONT FT.	VOÛTES VAULTS	RÉSOLUTION REDUCTION No
			TERRAIN LAND	BÂTIMENTS BUILDINGS	EXEMPT	VALEUR TOTALE - TOTAL VALUE				
NOM ET ADRESSE DU PROPRIÉTAIRE NAME AND ADDRESS OF OWNER					CATHOLIQUE CATHOLIC	PROTESTANTE PROTESTANT	NEUTRE NEUTRAL	JUIVE JEWISH		
581244 VOLE SUPPLEMENTAIRE 1943	LOT WISEMAN AVE E. W. FARWELL C/O SHERBROOKE TRUST CO. SHERBROOKE, QUE.	PAR. ST LAURENT 636 252 GERANT P	350			350			26	
581245	7605-07 WISEMAN AVE EDOUARD BOURGEOU 52 BALFOUR AVE VILLE MONT ROYAL. QUE.	636 253 AGENT C	350	5150		5500			26	
	RUELLE									
	ST ROCHA...E...40								
	RUELLE									
581246 VOLE SUPPLEMENTAIRE 1943	LOT WISEMAN AVE JOHN SCHMELKER "A" 3474 COLONIAL	636 346 PORTER C	450			450			25	
581247 VOLE SUPPLEMENTAIRE 1943	LOT WISEMAN AVE DO	636 347 C	450			450			25	
581248 VOLE SUPPLEMENTAIRE 1944	7735 WISEMAN AVE SYDNEY SWAFFIELD 7735 WISEMAN AVE	636 348 349 LABORER P	950	550		1500			50	

VILLE DE
CITY OF **MONTREAL**

RÔLE D'ÉVALUATION DES IMMEUBLES POUR L'EXERCICE FINANCIER COMMENÇANT LE 1ER MAI, 1942
VALUATION ROLL OF IMMOVABLE PROPERTY FOR THE FISCAL YEAR COMMENCING 1ST MAY, 1942

RUE WISEMAN AVE
STREET

ARRONDISSEMENT ÉLECTORAL 40
ELECTORAL DISTRICT

WARD ST JEAN # 58 [173
QUARTIER

No DE COMPTE ACCOUNT No.	SITUATION DE L'IMMEUBLE LOCATION OF PROPERTY	CADASTRE - SUB-DIVISION		VALEUR (DOLLARS SEULEMENT) - VALUE (DOLLARS ONLY)					ENTRETIEN DES TROTTOIRS MAINTENANCE OF SIDEWALKS POS. FRONT FT.	VAULTS VOÛTES	RÉSOLUTION REDUCTION No	
		NOM ET ADRESSE DU PROPRIÉTAIRE NAME AND ADDRESS OF OWNER	OCCUPATION ET/AND DÉNOMINATION	TERRAIN LAND	BÂTIMENTS BUILDINGS	EXEMPT	CATHOLIQUE CATHOLIC	PROTESTANTE PROTESTANT				NEUTRE NEUTRAL
			<u>PAR. ST LAURENT</u>									
581249	LOT WISEMAN AVE WASEL HBENIUK 7753 WISEMAN AVE	636 350	LABORER C	450			450				25	
581250	7753 WISEMAN AVE DO	636 351		450	1550		2000				25	
581251 1943	LOT WISEMAN AVE JOSEPH ST ONGE 6773 AVE CASGRAIN	636 352	EXPEDITEUR C	450			450				25	
581252	7761 WISEMAN AVE EUGENE JASMIN 7761 WISEMAN AVE	636 353	EMP. CIVIL C	450	1050		1500				25	
581253 1943	LOT WISEMAN AVE ALPHONSE S. PELLETIER CHARLES AUGUSTE SYLVESTRE A S A. E. PELLETIER 4 NOTRE DAME EST, CH. 705	636 354	AVOCAT C	450			450				25	
581254	7773 WISEMAN AVE GAUDIAS MC CANN 7773 WISEMAN AVE	636 355	JOURNALIER C	450	1050		1500				25	
586605	7785-87 WISEMAN AVE LEOPOLD PERREAULT 7797 WISEMAN AVE	636 356	MARCHAND C	450	5760		6210				26	
586606	7789-91 WISEMAN AVE DO	636 357		450	5760		6210				25.33	

581258

Emile Galiprau, concuis.
5457 A 7^{ème} Avenue.

2,000.00

20-2-42

VILLE DE
CITY OF **MONTREAL**

RÔLE D'ÉVALUATION DES IMMEUBLES POUR L'EXERCICE FINANCIER COMMENÇANT LE 1ER MAI, 1942
VALUATION ROLL OF IMMOVABLE PROPERTY FOR THE FISCAL YEAR COMMENCING 1ST MAY, 1942

RUE
STREET WISEMAN AVE

ARRONDISSEMENT ÉLECTORAL 40
ELECTORAL DISTRICT

QUARTIER ST JEAN # 58
WARD

174

No DE COMPTE ACCOUNT No.	SITUATION DE L'IMMEUBLE LOCATION OF PROPERTY	CADASTRE - SUB-DIVISION		VALEUR (DOLLARS SEULEMENT) - VALUE (DOLLARS ONLY)						ENTRETIEN DES TROISIRS MAINTENANCE OF SIDEWALKS POS. FRONT FT.	VOÛTES VAULTS	RÉSOLUTION REDUCTION No
		NOM ET ADRESSE DU PROPRIÉTAIRE NAME AND ADDRESS OF OWNER	OCCUPATION ET/AND DÉNOMINATION	TERRAIN LAND	BÂTIMENTS BUILDINGS	EXEMPT	CATHOLIQUE CATHOLIC	PROTESTANTE PROTESTANT	NEUTRE NEUTRAL			
			<u>PAR. ST LAURENT</u>									
581255	7797 WISEMAN AVE	636	358									
			359									
	LEOPOLD PERREAULT 7797 WISEMAN AVE	MARCHAND	C	950	53 30		62 80				50.66	
581256	7805-07 WISEMAN AVE	636	360									
<small>ROLLE SUPPLEMENTAIRE SUPPLEMENTARY ROLL 1944</small>	A. HYMAN METTARLIN 506 AVE OUTREMONT	NOTARY	J	4 50	58 50				63 00	25		
581257	7809-11 WISEMAN AVE	636	361									
<small>ROLLE SUPPLEMENTAIRE SUPPLEMENTARY ROLL 1944</small>	DO		J	4 50	58 50				63 00	25		
581258	7823 WISEMAN AVE	636	362									
			363									
	WILLIAM HENRY PARR 7823 WISEMAN AVE	BRAKEMAN	<i>b.</i>	950	8 50		18 00	18 00			50	
581259	7831-33 WISEMAN AVE	636	364									
	ELZEAR GOUGEON 7835 WISEMAN AVE	CHARPENTIER	C	4 50	58 50		63 00				28	
581260	7835-37 WISEMAN AVE	636	365									
	DO		C	4 50	59 50		64 00				28	
	<u>RUELLE</u>											
	<u>BALL</u>											
	<u>RUELLE</u>											

VILLE DE
CITY OF **MONTREAL**

RÔLE D'ÉVALUATION DES IMMEUBLES POUR L'EXERCICE FINANCIER COMMENÇANT LE 1ER MAI, 1942

VALUATION ROLL OF IMMOVABLE PROPERTY FOR THE FISCAL YEAR COMMENCING 1ST MAY, 1942

RUE
STREET WISEMAN AVE

ARRONDISSEMENT ÉLECTORAL 40
ELECTORAL DISTRICT

QUARTIER ST JEAN # 58
WARD

175

No DE COMPTE ACCOUNT No.	SITUATION DE L'IMMEUBLE LOCATION OF PROPERTY	CADASTRE - SUB-DIVISION OCCUPATION ET/AND DÉNOMINATION	VALEUR (DOLLARS SEULEMENT) - VALUE (DOLLARS ONLY)							ENTRETIEN DES TROTTOIRS MAINTENANCE OF SIDEWALKS POS. FRONT FT.	VOÛTES VAULTS	RÉDUCTION REDUCTION No
			TERRAIN LAND	BÂTIMENTS BUILDINGS	EXEMPT	VALEUR TOTALE - TOTAL VALUE						
						CATHOLIQUE CATHOLIC	PROTESTANTE PROTESTANT	NEUTRE NEUTRAL	JUIVE JEWISH			
	<u>RUELLE</u>	<u>PAR. ST LAURENT</u>										
581261	7941 WISEMAN AVE	636 432										
		DE LA										
		433										
		DE LA										
		434										
		DE LA										
		435										
		DE LA										
		436										
		DE LA										
		437										
		438										
		439										
		440										
		441										
		442										
		443										
		444										
		445										
		446										
		447										
		448										
		449										
		450										
		451										
		452										
"SUITE A LA PAGE SUIVANTE"												

VILLE DE
CITY OF **MONTREAL**

RÔLE D'ÉVALUATION DES IMMEUBLES POUR L'EXERCICE FINANCIER COMMENÇANT LE 1ER MAI, 1942
VALUATION ROLL OF IMMOVABLE PROPERTY FOR THE FISCAL YEAR COMMENCING 1ST MAY, 1942

RUE WISEMAN AVE
STREET

ARRONDISSEMENT ÉLECTORAL 40
ELECTORAL DISTRICT

QUARTIER ST JEAN # 58
WARD

176

No DE COMPTE ACCOUNT No.	SITUATION DE L'IMMEUBLE LOCATION OF PROPERTY NOM ET ADRESSE DU PROPRIÉTAIRE NAME AND ADDRESS OF OWNER	CADASTRE -- SUB-DIVISION OCCUPATION ET/AND DÉNOMINATION	VALEUR (DOLLARS SEULEMENT) -- VALUE (DOLLARS ONLY)							ENTRETIEN DES TROUVOIRS MAINTENANCE OF SIDEWALKS POS. FRONT FT.	VOÛTES VAULTS	RÉSOLUTION REDUCTION No
			TERRAIN LAND	BÂTIMENTS BUILDINGS	VALEUR TOTALE -- TOTAL VALUE							
					EXEMPT	CATHOLIQUE CATHOLIC	PROTESTANTE PROTESTANT	NEUTRE NEUTRAL	JUIVE JEWISH			
5812 61	"SUITE DE LA PAGE PRECEDENTE"	PAR. ST LAURENT										
		636	453									
			454									
			455									
			456									
			457									
			458									
			459									
			460									
			461									
			462									
			463									
			489									
			488									
			A									
			465									
			464									
			490									
			491									
			492									
			493									
			494									
			495									
			496									
	THE PROTESTANT BOARD OF SCHOOL COMMISSIONERS OF THE CITY OF MONTREAL 3460 MC TAVISH AVE	EX	22600	214200	236800					1950		
	<u>BLAIR AVE</u>A...E... 35										
	<u>RUELLE</u>											

VILLE DE
CITY OF **MONTREAL**

RÔLE D'ÉVALUATION DES IMMEUBLES POUR L'EXERCICE FINANCIER COMMENÇANT LE 1ER MAI, 1942

VALUATION ROLL OF IMMOVABLE PROPERTY FOR THE FISCAL YEAR COMMENCING 1ST MAY, 1942

RUE WISEMAN AVE
STREET

ARRONDISSEMENT ÉLECTORAL 35
ELECTORAL DISTRICT

QUARTIER ST JEAN # 58
WARD

177

NO DE COMPTE ACCOUNT NO.	SITUATION DE L'IMMEUBLE LOCATION OF PROPERTY	CADASTRE - SUB-DIVISION		VALEUR (DOLLARS SEULEMENT) - VALUE (DOLLARS ONLY)						ENTRETIEN DES TROTTOIRS MAINTENANCE OF SIDEWALKS POS. FRONT FT.	VOÛTES VAULTS	RÉDUCTION REDUCTION No	
		NOM ET ADRESSE DU PROPRIÉTAIRE NAME AND ADDRESS OF OWNER	OCCUPATION ET/AND DÉSIGNATION	TERRAIN LAND	BÂTIMENTS BUILDINGS	EXEMPT	CATHOLIQUE CATHOLIC	PROTESTANTE PROTESTANT	NEUTRE NEUTRAL				JUIVE JEWISH
			PAR. ST LAURENT										
	RUELLE												
581262 SEE SUPPLEMENTARY ROLL 1943	LOT WISEMAN AVE	636	538										
	PETER NETTLETON 429 CHARRON	MANAGER	P	300				300				26	
581263 SEE SUPPLEMENTARY ROLL 1943	LOT WISEMAN AVE	636	539										
	DO		P	300				300				26	
581264 SEE SUPPLEMENTARY ROLL 1943	LOT WISEMAN AVE	636	540										
	DO		P	300				300				26	
581265	8145 WISEMAN AVE	636	541										
			542										
			543										
	JAMES WILTON 8145 WISEMAN AVE	LOCO ENG.	P	900	14500			15400				78	
581266	LOT WISEMAN AVE	636	544										
	LA CITE DE MONTREAL		EX	300		300						26	
581267	LOT WISEMAN AVE	636	545										
	DONAT OUELLETTE	CONTREMAITRE	C	300				300				26	
581268	LOT WISEMAN AVE	636	546										
	DO		C	300				300				26	
581269 SEE SUPPLEMENTARY ROLL 1943	LOT WISEMAN	636	547										
	JEMINA PURSE	SPINSTER	P	350				350				27.9	

VILLE DE
CITY OF **MONTREAL**

RÔLE D'ÉVALUATION DES IMMEUBLES POUR L'EXERCICE FINANCIER COMMENÇANT LE 1ER MAI, 1942
VALUATION ROLL OF IMMOVABLE PROPERTY FOR THE FISCAL YEAR COMMENCING 1ST MAY, 1942

RUE WISEMAN AVE
STREET

ARRONDISSEMENT ÉLECTORAL 35
ELECTORAL DISTRICT

QUARTIER ST JEAN # 58
WARD

178

No DE COMPTE ACCOUNT No.	SITUATION DE L'IMMEUBLE LOCATION OF PROPERTY NOM ET ADRESSE DU PROPRIÉTAIRE NAME AND ADDRESS OF OWNER	CADASTRE - SUB-DIVISION		VALEUR (DOLLARS SEULEMENT) - VALUE (DOLLARS ONLY)						ENTRETIEN DES TROTTOIRS MAINTENANCE OF SIDEWALKS POS. FRONT FT.	VOÛTES VAULTS	RÉDUCTION REDUCTION No
		OCCUPATION ET/AND DENOMINATION	TERRAIN LAND	BÂTIMENTS BUILDINGS	EXEMPT	VALEUR TOTALE - TOTAL VALUE						
						CATHOLIQUE CATHOLIC	PROTESTANTE PROTESTANT	NEUTRE NEUTRAL	JUIVE JEWISH			
		<u>PAR. ST LAURENT</u>										
581270	LOT WISEMAN AVE EDEL STENDEL "A" 1704 STENTON AVE, PHILADELPHIA, PA.	636 684 CARPENTER P	300				300			27.9		
581271	LOT WISEMAN AVE DORCHESTER REALTIES LTD	636 685 N	280					280		25		
581272	8187 WISEMAN AVE ALFRED UNWIN 8187 WISEMAN AVE	636 686 YARDMAN P	270	730			1000			26		
581273	LOT WISEMAN AVE HUGH MC GLYNN 683 ST ROCH	636 687 LIEUT. FIREMAN C	260			260				25		
581274	LOT WISEMAN AVE DO	636 688 C	260			260				25		
581275	LOT WISEMAN AVE HENRY TAYLOR	636 689 PURSUER P	260				260			25		
581276	LOT WISEMAN AVE GASPARD E. LECOMPTE	636 690 COMPTABLE C	260			260				25		
581277	LOT WISEMAN AVE WM SMITH HARRISON 535 STUART AVE, OUTREMONT, QUE.	636 691 ACCOUNTANT P	260				260			25		
581278	LOT WISEMAN AVE DO	636 692 P	260				260			25		

VILLE DE
CITY OF **MONTREAL**

RÔLE D'ÉVALUATION DES IMMEUBLES POUR L'EXERCICE FINANCIER COMMENÇANT LE 1ER MAI, 1942

VALUATION ROLL OF IMMOVABLE PROPERTY FOR THE FISCAL YEAR COMMENCING 1ST MAY, 1942

RUE
STREET **WISEMAN AVE**

ARRONDISSEMENT ÉLECTORAL **35**
ELECTORAL DISTRICT

QUARTIER **ST JEAN # 58**
WARD

179

NO DE COMPTE ACCOUNT NO.	SITUATION DE L'IMMEUBLE LOCATION OF PROPERTY	CADASTRE - SUB-DIVISION II OCCUPATION ET/ANO DÉNOMINATION	VALEUR (DOLLARS SEULEMENT) - VALUE (DOLLARS ONLY)						ENTRETIEN DES TROIS MANTENANCE OF SIDEWALKS POS. FRONT FT.	VOÛTES VAULTS	RÉSOLUTION REDUCTION NO
			TERRAIN LAND	BÂTIMENTS BUILDINGS	EXEMPT	CATHOLIQUE CATHOLIC	PROTESTANTE PROTESTANT	NEUTRE NEUTRAL			
581279 1943	LOT WISEMAN AVE LILLY MARJORIE HODGSON WIFE S. AS TO P. OF RALPH LUTHER FRENCH 6668 CH. COLOMB	PAR. ST LAURENT 636 693 SALES AGENT P	260					260	25		
581280 1943	LOT WISEMAN AVE DO	636 694 P	260					260	25		
581281	LOT WISEMAN AVE PANTALEON DUBE 5169 BORDEAUX	636 695 MACHINISTE C	260				260		25		
581282	LOT WISEMAN AVE JOHN PRATT 1023 AVE BEAUMONT	636 696 CONTRACTOR C	260				260		25		
581283	LOT WISEMAN AVE DO RUELLE AVE ANVERS RUELLE	636 697 C	260				260		25		
581284	LOT WISEMAN AVE DORCHESTER REALTIES LTD	636 739 N	150					150	N.S.C.		
581285	LOT WISEMAN AVE DO	636 740 N	150					150	N.S.C.		

VILLE DE
CITY OF **MONTREAL**

RÔLE D'ÉVALUATION DES IMMEUBLES POUR L'EXERCICE FINANCIER COMMENÇANT LE 1ER MAI, 1942
VALUATION ROLL OF IMMOVABLE PROPERTY FOR THE FISCAL YEAR COMMENCING 1ST MAY, 1942

RUE
STREET

WISEMAN AVE

ARRONDISSEMENT ÉLECTORAL 35
ELECTORAL DISTRICT

QUARTIER ST JEAN # 58
WARD

180

No DE COMPTE ACCOUNT No.	SITUATION DE L'IMMEUBLE LOCATION OF PROPERTY	CADASTRE - SUB-DIVISION		VALEUR (DOLLARS SEULEMENT) - VALUE (DOLLARS ONLY)						ENTRETIEN DES TROTTOIRS MAINTENANCE OF SIDEWALKS PER. FRONT FT.	VOÛTES VAULTS	RÉSOLUTION REDUCTION No
		NOM ET ADRESSE DU PROPRIÉTAIRE NAME AND ADDRESS OF OWNER	OCCUPATION ET/ANO DÉNOMINATION	TERRAIN LAND	BÂTIMENTS BUILDINGS	EXEMPT	VALEUR TOTALE - TOTAL VALUE					
						CATHOLIQUE CATHOLIC	PROTESTANTE PROTESTANT	NEUTRE NEUTRAL	JUIVE JEWISH			
			PAR. ST LAURENT									
581286	LOT WISEMAN AVE DORCHESTER REALTIES LTD	636	741	N	150			150			N.S.C.	
581287	LOT WISEMAN AVE DO	636	742	N	150			150			N.S.C.	
581288 VUE RÔLE SUPPLÉMENTAIRE 1943	LOT WISEMAN AVE JOHN GEORGE TINHOF 4456 BEACONSFIELD	636	743	P	150			150			N.S.C.	
581289 VUE RÔLE SUPPLÉMENTAIRE 1943	LOT WISEMAN AVE DO	636	744	P	150			150			N.S.C.	
581290 VUE RÔLE SUPPLÉMENTAIRE 1943	LOT WISEMAN AVE DO	636	745	P	150			150			N.S.C.	
581291	LOT WISEMAN AVE CHARLES AUGUSTE BEAUDET SHAWINIGAN FALLS, QUE.	636	746	C	150	150					N.S.C.	
581292	LOT WISEMAN AVE DO	636	747	C	150	150					N.S.C.	
581293	LOT WISEMAN AVE DO	636	748	C	150	150					N.S.C.	
581294 VUE RÔLE SUPPLÉMENTAIRE 1943	LOT WISEMAN AVE FREDERICK VON LOVENDALL 77 MILTON	636	749	P	150			150			N.S.C.	

VILLE DE
CITY OF **MONTREAL**

RÔLE D'ÉVALUATION DES IMMEUBLES POUR L'EXERCICE FINANCIER COMMENÇANT LE 1ER MAI, 1942
VALUATION ROLL OF IMMOVABLE PROPERTY FOR THE FISCAL YEAR COMMENCING 1ST MAY, 1942

RUE WISEMAN AVE
STREET

ARRONDISSEMENT ÉLECTORAL 35
ELECTORAL DISTRICT

QUARTIER ST JEAN # 58
WARD

181

NO DE COMPTE ACCOUNT NO.	SITUATION DE L'IMMEUBLE LOCATION OF PROPERTY NOM ET ADRESSE DU PROPRIÉTAIRE NAME AND ADDRESS OF OWNER	CADASTRE -- SUB-DIVISION OCCUPATION et/AND DÉNOMINATION	VALEUR (DOLLARS SEULEMENT) -- VALUE (DOLLARS ONLY)							ENTRETIEN DES TROTTOIRS MAINTENANCE OF SIDEWALKS POS. FRONT FT.	VOÛTES VAULTS	RÉSOLUTION REDUCTION NO
			TERRAIN LAND	BÂTIMENTS BUILDINGS	EXEMPT	VALEUR TOTALE -- TOTAL VALUE						
						CATHOLIQUE CATHOLIC	PROTESTANTE PROTESTANT	NEUTRE NEUTRAL	JUIVE JEWISH			
		PAR. ST LAURENT										
581295 VGE ROL SUPPLEMENTAIRE 1943 SEE SUPPLEMENTARY ROLL	LOT WISEMAN AVE FREDERICK VON LOVENDALL 77 MILTON	636 750 WAITER P	150				150				N.S.C.	
581296	LOT WISEMAN AVE SUCC. EUSTACHE MONTREUIL AMELIA BERGHAUSER VVE DE EUSTACHE MONTREUIL 4344 DES ERABLES	636 751 P	150				150				N.S.C.	
581297	LOT WISEMAN AVE EFFIE MURIEL ARMSTRONG EPSE DE AUBREY CARSON JEANNINE OLGA PEARL ARMSTRONG EPSE DE NELSON GORDON PATRICK TRENHOLM, QUE.	636 752 P	150				150				N.S.C.	
581298	LOT WISEMAN AVE DO	636 753 P	150				150				N.S.C.	
581299	LOT WISEMAN AVE THERESE PERREAULT VVE DE EMILE G. PARENT A/S TRUST GENERAL DU CANADA, 112 ST JACQUES OUEST	636 754 "USUFRU" C	150			150					N.S.C.	
581300	LOT WISEMAN AVE DO	636 755 C	150			150					N.S.C.	
581301	LOT WISEMAN AVE BERTHE PARENT 4893-TUPPER	636 756 FILLE MAJEURE C	150			150					N.S.C.	
581302	LOT WISEMAN AVE DO	636 757 C	150			150					N.S.C.	

VILLE DE
CITY OF **MONTREAL**

RÔLE D'ÉVALUATION DES IMMEUBLES POUR L'EXERCICE FINANCIER COMMENÇANT LE 1ER MAI, 1942

VALUATION ROLL OF IMMOVABLE PROPERTY FOR THE FISCAL YEAR COMMENCING 1ST MAY, 1942

RUE
STREET WISEMAN AVENUE

ARRONDISSEMENT ÉLECTORAL
ELECTORAL DISTRICT 35

QUARTIER
WARD ST JEAN # 58 **182**

No DE COMPTE ACCOUNT No.	SITUATION DE L'IMMEUBLE LOCATION OF PROPERTY	CADASTRE - SUB-DIVISION		VALEUR (DOLLARS SEULEMENT) - VALUE (DOLLARS ONLY)						ENTRETIEN DES TROUVOIRS MAINTENANCE OF SIDEWALKS PDA, FRONT ET.	VOUTES VAULTS	RÉDUCTION REDUCTION No
		NOM ET ADRESSE DU PROPRIÉTAIRE NAME AND ADDRESS OF OWNER	OCCUPATION ET/AND DÉNOMINATION	TERRAIN LAND	BÂTIMENTS BUILDINGS	EXEMPT	CATHOLIQUE CATHOLIC	PROTESTANTE PROTESTANT	NEUTRE NEUTRAL			
			<u>PAR. ST LAURENT</u>									
581303	LOT WISEMAN AVE SUCC. EUSTACHE MONTREUIL AMELIA BERGHAUSER VVE DE EUSTACHE MONTREUIL 4344 DES ERABLES	636	758	P	150			150				N.S.C.
581304	LOT WISEMAN AVE DO	636	759	P	150			150				N.S.C.
581305	LOT WISEMAN AVE DO	636	760	P	150			150				N.S.C.
581306	LOT WISEMAN AVE DO	636	761	P	130			150				N.S.C.
581307	LOT WISEMAN AVE JEAN BTE DUPRE	636	762		150			150				N.S.C.
581308	LOT WISEMAN AVE DO	636	763	C	150			150				N.S.C.
	<u>HOWARD AVE</u>											
581309	LOT WISEMAN AVE DORCHESTER REALTIES LTD	636	818	N	130				130			N.S.C.
581310	LOT WISEMAN AVE DO	636	819	N	120				120			N.S.C.

VILLE DE
CITY OF **MONTREAL**

RÔLE D'ÉVALUATION DES IMMEUBLES POUR L'EXERCICE FINANCIER COMMENÇANT LE 1ER MAI, 1942

VALUATION ROLL OF IMMOVABLE PROPERTY FOR THE FISCAL YEAR COMMENCING 1ST MAY, 1942

RUE
STREET

WISEMAN AVE

ARRONDISSEMENT ÉLECTORAL
ELECTORAL DISTRICT

35

QUARTIER
WARD

ST JEAN # 58

183

No DE COMPTE ACCOUNT No.	SITUATION DE L'IMMEUBLE LOCATION OF PROPERTY	CADASTRE - SUB-DIVISION		VALEUR (DOLLARS SEULEMENT) - VALUE (DOLLARS ONLY)						ENTRETIEN DES TROTTOIRS MAINTENANCE OF SIDEWALKS POS. FRONT FT.	VOUTES VAULTS	RÉSOLUTION REDUCTION No
		NOM ET ADRESSE DU PROPRIÉTAIRE NAME AND ADDRESS OF OWNER	OCCUPATION ET/AND DÉNOMINATION	TERRAIN LAND	BÂTIMENTS BUILDINGS	EXEMPT	CATHOLIQUE CATHOLIC	PROTESTANTE PROTESTANT	NEUTRE NEUTRAL			
			PAR. ST LAURENT									
581311	LOT WISEMAN AVE DORCHESTER REALTIES LTD	636	820						120			N.S.C.
581312	LOT WISEMAN AVE DO	636	821						130			N.S.C.
581313	LOT WISEMAN AVE DO	636	822						120			N.S.C.
581314	LOT WISEMAN AVE DO	636	823						120			N.S.C.
581315	LOT WISEMAN AVE DO	636	824						120			N.S.C.
581316	LOT WISEMAN AVE WILLIAM MAX HILLER 19 FRONT ST. EAST, TORONTO, ONT.	636	825						120			N.S.C.
581317	LOT WISEMAN AVE DO	636	826						120			N.S.C.
581318	LOT WISEMAN AVE DO	636	827						120			N.S.C.
581319	LOT WISEMAN AVE DO	636	828						120			N.S.C.

VILLE DE
CITY OF **MONTREAL**

RÔLE D'ÉVALUATION DES IMMEUBLES POUR L'EXERCICE FINANCIER COMMENÇANT LE 1ER MAI, 1942

VALUATION ROLL OF IMMOVABLE PROPERTY FOR THE FISCAL YEAR COMMENCING 1ST MAY, 1942

RUE
STREET

WISEMAN AVE

ARRONDISSEMENT ÉLECTORAL
ELECTORAL DISTRICT

35

QUARTIER
WARD

ST JEAN # 58

184

No DE COMPTE ACCOUNT No.	SITUATION DE L'IMMEUBLE LOCATION OF PROPERTY	CADASTRE - SUB-DIVISION		VALEUR (DOLLARS SEULEMENT) - VALUE (DOLLARS ONLY)						ENTRETIEN DES TROTTOIRS MAINTENANCE OF SIDEWALKS Pos. FRONT FT.	VOUTES VAULTS	RÉSOLUTION REDUCTION No	
		NOM ET ADRESSE DU PROPRIÉTAIRE NAME AND ADDRESS OF OWNER	OCCUPATION ET/AND DÉNOMINATION	TERRAIN LAND	BÂTIMENTS BUILDINGS	EXEMPT	CATHOLIQUE CATHOLIC	PROTESTANTE PROTESTANT	NEUTRE NEUTRAL				JUIVE JEWISH
			<u>PAR. ST LAURENT</u>										
581320	LOT WISEMAN AVE LA CITE DE MONTREAL	636	829 EX	120		120						N.S.C.	
581321	LOT WISEMAN AVE DO	636	830 EX	120		120						N.S.C.	
581322	LOT WISEMAN AVE DORCHESTER REALTIES LTD	636	831 N	120				120				N.S.C.	
581323	LOT WISEMAN AVE DO	636	832 N	120				120				N.S.C.	
581324	LOT WISEMAN AVE DO	636	833 N	120				120				N.S.C.	
581325	LOT WISEMAN AVE DO	636	834 N	120				120				N.S.C.	
581326	LOT WISEMAN AVE LA CITE DE MONTREAL	636	835 EX	120		120						N.S.C.	
581327	LOT WISEMAN AVE DO	636	836 EX	120		120						N.S.C.	
581328	LOT WISEMAN AVE DO	636	837 EX	120		120						N.S.C.	

VILLE DE
CITY OF **MONTREAL**

RÔLE D'ÉVALUATION DES IMMEUBLES POUR L'EXERCICE FINANCIER COMMENÇANT LE 1ER MAI, 1942

VALUATION ROLL OF IMMOVABLE PROPERTY FOR THE FISCAL YEAR COMMENCING 1ST MAY, 1942

RUE WISEMAN AVE
STREET

ARRONDISSEMENT ÉLECTORAL 35
ELECTORAL DISTRICT

QUARTIER ST JEAN # 58
WARD 185

No DE COMPTE ACCOUNT NO.	SITUATION DE L'IMMEUBLE LOCATION OF PROPERTY	CADASTRE - SUB-DIVISION		VALEUR (DOLLARS SEULEMENT) - VALUE (DOLLARS ONLY)						ENTRETIEN DES TROTTOIRS MAINTENANCE OF SIDEWALKS Pos. FRONT FT.	VOÛTES VAULTS	RÉDUCTION REDUCTION No
		NOM ET ADRESSE DU PROPRIÉTAIRE NAME AND ADDRESS OF OWNER	OCCUPATION ET/AND DÉNOMINATION	TERRAIN LAND	BÂTIMENTS BUILDINGS	EXEMPT	CATHOLIQUE CATHOLIC	PROTESTANTE PROTESTANT	NEUTRE NEUTRAL			
			PAR. ST LAURENT									
581329	LOT WISEMAN AVE DORCHESTER REALTIES LTD	635 838 N	120				120			N.S.C.		
581330	LOT WISEMAN AVE DO	636 839 N	120				120			N.S.C.		
581331 SEE SUPPLEMENTARY ROLL 1943	LOT WISEMAN AVE AUGUSTE HECTOR CARILLO	636 840 MERCHANT C	120				120			N.S.C.		
581332 SEE SUPPLEMENTARY ROLL 1943	LOT WISEMAN AVE JEAN BTE DUPRE	636 841 ENT. PLATRIER C	120				120			N.S.C.		
581333 SEE SUPPLEMENTARY ROLL 1943	LOT WISEMAN AVE DO	636 842 C	120				120			N.S.C.		
581334 SEE SUPPLEMENTARY ROLL 1943	LOT WISEMAN AVE DO	636 843 C	120				120			N.S.C.		
581335	LOT WISEMAN AVE JOHN PRATT 660 DUNLOP AVE	636 844 CONTRACTOR C	120				120			N.S.C.		
581336	LOT WISEMAN AVE DO	636 845 C	120				120			N.S.C.		
581337	LOT WISEMAN AVE DO	636 846 C	120				120			N.S.C.		

VILLE DE MONTREAL
CITY OF

RÔLE D'ÉVALUATION DES IMMEUBLES POUR L'EXERCICE FINANCIER COMMENÇANT LE 1ER MAI, 1942
VALUATION ROLL OF IMMOVABLE PROPERTY FOR THE FISCAL YEAR COMMENCING 1ST MAY, 1942

186

RUE WISEMAN AVE
STREET

ARRONDISSEMENT ÉLECTORAL 35
ELECTORAL DISTRICT

QUARTIER ST JEAN # 58
WARD

No DE COMPTE ACCOUNT No.	SITUATION DE L'IMMEUBLE LOCATION OF PROPERTY NOM ET ADRESSE DU PROPRIÉTAIRE NAME AND ADDRESS OF OWNER	CADASTRE - SUB-DIVISION OCCUPATION ET/AND DÉNOMINATION	VALEUR (DOLLARS SEULEMENT) - VALUE (DOLLARS ONLY)					ENTRETIEN DES TROTTOIRS MAINTENANCE OF SIDEWALKS POS. FRONT FT.	VOÛTES VAULTS	RÉSOLUTION REDUCTION No	
			TERRAIN LAND	BÂTIMENTS BUILDINGS	EXEMPT	VALEUR TOTALE - TOTAL VALUE					
						CATHOLIQUE CATHOLIC	PROTESTANTE PROTESTANT	NEUTRE NEUTRAL	JUIVE JEWISH		
<u>PAR. ST LAURENT</u>											
581338	LOT WISEMAN AVE JOHN PRATT 660 DUNLOP AVE	636 847 CONTRACTOR C	120			120					N.S.C.
581339	LOT WISEMAN AVE DO	636 848 C	120			120					N.S.C.
581340	LOT WISEMAN AVE SUCC. NICOLA GARGANO MARIA PADUANO VVE DE NICOLA GARGANO ½ MARIA IRENE GIUSEPPINA GARGANO ¼ GIOVANNI GARGANO ¼ A/S SUCC. N. GARGANO, 6760 ALMA	636 849 C 18 ANS EN 1941 16 ANS EN 1941	120			120					N.S.C.
581341	LOT WISEMAN AVE JOHN PRATT 660 DUNLOP AVE OUTREMONT, QUE.	636 850 CONTRACTOR C	120			120					N.S.C.
581342	8671 WISEMAN AVE SUCC. NICOLA GARGANO 6760 ALMA "POUR NOMS VOIR # 581340"	636 851 C	120	1680		1800					N.S.C.
581343 <small>VOIR RÔLE SUPPLÉMENTAIRE SEE SUPPLEMENTARY ROLL 1943</small>	LOT WISEMAN AVE LAMBERT PAQUETTE	636 852 AGENT C	120			120					N.S.C.
581344 <small>VOIR RÔLE SUPPLÉMENTAIRE SEE SUPPLEMENTARY ROLL 1943</small>	LOT WISEMAN AVE DO	636 853 C	120			120					N.S.C.

VILLE DE
CITY OF **MONTREAL**

RÔLE D'ÉVALUATION DES IMMEUBLES POUR L'EXERCICE FINANCIER COMMENÇANT LE 1ER MAI, 1942

VALUATION ROLL OF IMMOVABLE PROPERTY FOR THE FISCAL YEAR COMMENCING 1ST MAY, 1942

RUE
STREET

WISEMAN AVE

ARRONDISSEMENT ÉLECTORAL 35
ELECTORAL DISTRICT

QUARTIER ST JEAN # 58
WARD

187

No DE COMPTE ACCOUNT No.	SITUATION DE L'IMMEUBLE LOCATION OF PROPERTY	CADASTRE - SUB-DIVISION	VALEUR (DOLLARS SEULEMENT) - VALUE (DOLLARS ONLY)						ENTRETIEN DES TROTTOIRS MAINTENANCE OF SIDEWALKS FRONT FT.	VOÛTES VAULTS	RÉSOLUTION REDUCTION No
			TERRAIN LAND	BÂTIMENTS BUILDINGS	EXEMPT	CATHOLIQUE CATHOLIC	PROTESTANTE PROTESTANT	NEUTRE NEUTRAL			
		<u>PAR. ST LAURENT</u>									
581345 VOIR RÔLE SUPPLÉMENTAIRE SEE SUPPLEMENTARY RÔLE 1943	LOT WISEMAN AVE LAMBERT PAQUETTE	636 854 C	120				120				N.S.C.
581346	LOT WISEMAN AVE HENRI AUGUST MICHELS 765 ST FERDINAND	636 855 FIREMAN C	120				120				N.S.C.
	<u>BOUL. CREMAZIE</u>										
		<u>AVENUE OUTREMONT</u>									
	<u>BOUL. CREMAZIE</u>	<u>.....A...E... 35</u>									

VILLE DE MONTREAL
CITY OF

RÔLE D'ÉVALUATION DES IMMEUBLES POUR L'EXERCICE FINANCIER COMMENÇANT LE 1ER MAI, 1942
VALUATION ROLL OF IMMOVABLE PROPERTY FOR THE FISCAL YEAR COMMENCING 1ST MAY, 1942

RUE AVE OUTREMONT
STREET

ARRONDISSEMENT ÉLECTORAL 35
ELECTORAL DISTRICT

QUARTIER ST JEAN # 58
WARD

188

No DE COMPTE ACCOUNT No.	SITUATION DE L'IMMEUBLE LOCATION OF PROPERTY NOM ET ADRESSE DU PROPRIÉTAIRE NAME AND ADDRESS OF OWNER	CADASTRE - SUB-DIVISION OCCUPATION ET/AND DÉNOMINATION	VALEUR (DOLLARS SEULEMENT) - VALUE (DOLLARS ONLY)							ENTRETIEN DES TROTOIRS MAINTENANCE OF SIDEWALKS P.S. FRONT ST.	VOÛTES VAULTS	RÉSOLUTION REDUCTION No
			TERRAIN LAND	BÂTIMENTS BUILDINGS	VALEUR TOTALE - TOTAL VALUE				JUIVE JEWISH			
					EXEMPT	CATHOLIQUE CATHOLIC	PROTESTANTE PROTESTANT	NEUTRE NEUTRAL				
	<u>BLVD CREMAZIE</u>	<u>PAR ST LAURENT</u>										
5813 47 SEE SUPPLEMENTARY ROLL 1943	LOT AVE OUTREMONT GEORGES ALLAN WILSON 6986 JEANNE MANCE	636 816 MANAGER P	1 30				1 30				N.S.C.	
5813 48 SEE SUPPLEMENTARY ROLL 1943	LOT AVE OUTREMONT DO	636 815 P	1 30				1 30				N.S.C.	
5813 49	LOT AVE OUTREMONT JOHN MIDDLETON 7276 AVE CHAMPAGNEUR APT 3	636 814 STOREMAN P	1 30				1 30				N.S.C.	
5813 50 SEE SUPPLEMENTARY ROLL 1943	LOT AVE OUTREMONT THOMAS GIBSON MARY WOODROW HIS WIFE 7098 DUROCHER	636 813 P	1 30				1 30				N.S.C.	
5813 51	LOT AVE OUTREMONT DORCHESTER REALTIES LTD	636 812 M	1 30					1 30			N.S.C.	
5813 52	LOT AVE OUTREMONT DO	636 811 N	1 30					1 30			N.S.C.	
5813 53	LOT AVE OUTREMONT DO	636 810 N	1 30					1 30			N.S.C.	
5813 54 SEE SUPPLEMENTARY ROLL 1943	LOT AVE OUTREMONT VILLERAY CONSTRUCTION LTD.	636 809 N	1 30					1 30			N.S.C.	

VILLE DE
CITY OF **MONTREAL**

RÔLE D'ÉVALUATION DES IMMEUBLES POUR L'EXERCICE FINANCIER COMMENÇANT LE 1ER MAI, 1942
VALUATION ROLL OF IMMOVABLE PROPERTY FOR THE FISCAL YEAR COMMENCING 1ST MAY, 1942

RUE
STREET

AVE. OUTREMONT

ARRONDISSEMENT ÉLECTORAL 35
ELECTORAL DISTRICT

QUARTIER ST JEAN # 58
WARD

189

NO DE COMPTE ACCOUNT No.	SITUATION DE L'IMMEUBLE LOCATION OF PROPERTY	CADASTRE - SUB-DIVISION		VALEUR (DOLLARS SEULEMENT) - VALUE (DOLLARS ONLY)					ENTRETIEN DES TROTTOIRS MAINTENANCE OF SIDEWALKS POS. FRONT FT.	VOUTES VAULTS	RESOLUTION REDUCTION No
		NOM ET ADRESSE DU PROPRIÉTAIRE NAME AND ADDRESS OF OWNER	OCCUPATION ET/AND DÉNOMINATION	TERRAIN LAND	BÂTIMENTS BUILDINGS	EXEMPT	CATHOLIQUE CATHOLIC	PROTESTANTE PROTESTANT			
5813 55	LOT AVE OUTREMONT CITE DE MONTREAL	636 808	PAR ST LAURENT.	EX	1 30	1 30					N.S.C.
5813 56 VOIR RÔLE SUPPLÉMENTAIRE SEE SUPPLEMENTARY ROLL 1943	LOT AVE OUTREMONT ANDREW MORRIS ELLICOTT 840 ST JACQUES OUEST	636 807	MCHT	P	1 30		1 30				N.S.C.
5813 57 VOIR RÔLE SUPPLÉMENTAIRE SEE SUPPLEMENTARY ROLL 1943	LOT AVE OUTREMONT ELIZABETH JAMIESON YOUNG WIFE OF IRVINE KELLETT ST LAMBERT P.Q.	636 806		P	1 30		1 30				N.S.C.
5813 58 VOIR RÔLE SUPPLÉMENTAIRE SEE SUPPLEMENTARY ROLL 1943	LOT AVE OUTREMONT DO	636 805		P	1 30		1 30				N.S.C.
5813 59 VOIR RÔLE SUPPLÉMENTAIRE SEE SUPPLEMENTARY ROLL 1943	LOT AVE OUTREMONT ALFRED ELAND HARPER BOX 294, TRENTON N.S.	636 804	ENGINEER	P	1 30		1 30				N.S.C.
5813 60 VOIR RÔLE SUPPLÉMENTAIRE SEE SUPPLEMENTARY ROLL 1943	LOT AVE OUTREMONT DO	636 803		P	1 30		1 30				N.S.C.
5813 61	LOT AVE OUTREMONT DORCHESTER REALTIES LTD	636 802		N	1 30			1 30			N.S.C.
5813 62	LOT AVE OUTREMONT DO	626 801		N	1 30			1 30			N.S.C.
5813 63	LOT AVE OUTREMONT DO	636 800		N	1 30			1 30			N.S.C.

VILLE DE
CITY OF **MONTREAL**

RÔLE D'ÉVALUATION DES IMMEUBLES POUR L'EXERCICE FINANCIER COMMENÇANT LE 1ER MAI, 1942
VALUATION ROLL OF IMMOVABLE PROPERTY FOR THE FISCAL YEAR COMMENCING 1ST MAY, 1942

RUE
STREET

AVE OUTREMONT

ARRONDISSEMENT ÉLECTORAL 35
ELECTORAL DISTRICT

QUARTIER ST JEAN # 58
WARD

190

No DE COMPTE ACCOUNT NO.	SITUATION DE L'IMMEUBLE LOCATION OF PROPERTY NOM ET ADRESSE DU PROPRIÉTAIRE NAME AND ADDRESS OF OWNER	CADASTRE - SUB-DIVISION		VALEUR (DOLLARS SEULEMENT) - VALUE (DOLLARS ONLY)						ENTRETIEN DES TROTTOIRS MAINTENANCE OF SIDEWALKS POS. FRONT FT.	VOUTES VAULTS	RÉSOLUTION REDUCTION No
		OCCUPATION ET/AND DÉNOMINATION	TERRAIN LAND	BÂTIMENTS BUILDINGS	VALEUR TOTALE - TOTAL VALUE							
					EXEMPT	CATHOLIQUE CATHOLIC	PROTESTANTE PROTESTANT	NEUTRE NEUTRAL	JUIVE JEWISH			
		<u>PAR ST LAURENT</u>										
5813 64	LOT AVE OUTREMONT DORCHESTER REALTIES LTD	636 799 N	1 30				1 30				N.S.C.	
5813 65	8582 AVE OUTREMONT	636 798 797 796 795 794 793										
	ALBERT BENOIT 8582 AVE OUTREMONT.	JARDINIER C	7 50	22 50		30 00					N.S.C.	
5813 66	LOT AVE OUTREMONT FLORENCE HARRINGTON WIFE OF MELVILLE S MANN 4634 HINGSTON	636 792 P	1 30				1 30				N.S.C.	
5813 67	LOT AVE OUTREMONT JAMES GRAY MUNDIE 388 WAVERLEY WINNIPEG MAN.	636 791 ACC'T P	1 30				1 30				N.S.C.	
5813 68	LOT AVE OUTREMONT ADRIENNE LACHAPELLE EPSE S DE B DE ROMEO LONGPRE 538 JOLIETTE	636 790 PLATRIER C	1 30				1 30				N.S.C.	
5813 69	LOT AVE OUTREMONT DO	636 789 C	1 30				1 30				N.S.C.	

VILLE DE
CITY OF **MONTREAL**

RÔLE D'ÉVALUATION DES IMMEUBLES POUR L'EXERCICE FINANCIER COMMENÇANT LE 1ER MAI, 1942

VALUATION ROLL OF IMMOVABLE PROPERTY FOR THE FISCAL YEAR COMMENCING 1ST MAY, 1942

RUE AVE OUTREMONT
STREET

ARRONDISSEMENT ÉLECTORAL 35
ELECTORAL DISTRICT

QUARTIER ST JEAN # 58
WARD

191

NO DE COMPTE ACCOUNT NO.	SITUATION DE L'IMMEUBLE LOCATION OF PROPERTY NOM ET ADRESSE DU PROPRIÉTAIRE NAME AND ADDRESS OF OWNER	CADASTRE - SUB-DIVISION OCCUPATION ET/AND DÉNOMINATION	VALEUR (DOLLARS SEULEMENT) - VALUE (DOLLARS ONLY)					ENTRETIEN DES TROTTOIRS MAINTENANCE OF SIDEWALKS POS. FRONT FT.	VOÛTES VAULTS	RÉDUCTION REDUCTION No	
			TERRAIN LAND	BÂTIMENTS BUILDINGS	EXEMPT	VALEUR TOTALE - TOTAL VALUE					
						CATHOLIQUE CATHOLIC	PROTESTANTE PROTESTANT	NEUTRE NEUTRAL	JUIVE JEWISH		
		<u>PAR ST LAURENT</u>									
5813 70	LOT AVE OUTREMONT ADRIENNE LACHAPELLE EPSE S DE ROMEO LONGPRE 538 JOLIETTE	636 788 B DE PLATRIER C	1 30			1 30					N.S.C.
5813 71 RÔLE SUPPLÉMENTAIRE 1943	LOT AVE OUTREMONT LAMBERT PAQUETTE	636 787 AGENT C	1 30			1 30					N.S.C.
5813 72 RÔLE SUPPLÉMENTAIRE 1943	LOT AVE OUTREMONT DO	636 786 C	1 30			1 30					N.S.C.
5813 73 RÔLE SUPPLÉMENTAIRE 1943	LOT AVE OUTREMONT DO	636 785 C	1 30			1 30					N.S.C.
5813 74 RÔLE SUPPLÉMENTAIRE 1943	LOT AVE OUTREMONT DO	636 784 C	1 30			1 30					N.S.C.
5813 75 RÔLE SUPPLÉMENTAIRE 1943	LOT AVE OUTREMONT DO	636 783 C	1 30			1 30					N.S.C.
5813 76 RÔLE SUPPLÉMENTAIRE 1943	LOT AVE OUTREMONT DO	636 782 C	1 30			1 30					N.S.C.
5813 77 RÔLE SUPPLÉMENTAIRE 1943	LOT AVE OUTREMONT DO	636 781 C	1 30			1 30					N.S.C.
5813 78 RÔLE SUPPLÉMENTAIRE 1943	LOT AVE OUTREMONT DO	636 780 C	1 30			1 30					N.S.C.

VILLE DE
CITY OF **MONTREAL**

RÔLE D'ÉVALUATION DES IMMEUBLES POUR L'EXERCICE FINANCIER COMMENÇANT LE 1ER MAI, 1942
VALUATION ROLL OF IMMOVABLE PROPERTY FOR THE FISCAL YEAR COMMENCING 1ST MAY, 1942

192

RUE AVE OUTREMONT
STREET

ARRONDISSEMENT ÉLECTORAL 35
ELECTORAL DISTRICT

QUARTIER ST JEAN # 58
WARD

No DE COMPTE ACCOUNT No.	SITUATION DE L'IMMEUBLE LOCATION OF PROPERTY	CADASTRE - SUB-DIVISION	VALEUR (DOLLARS SEULEMENT) - VALUE (DOLLARS ONLY)						ENTRETIEN DES TROTTOIRS MAINTENANCE OF SIDEWALKS POS. FRONT FT.	VOÛTES VAULTS	RÉSOLUTION REDUCTION No
			TERRAIN LAND	BÂTIMENTS BUILDINGS	VALEUR TOTALE - TOTAL VALUE						
NOM ET ADRESSE DU PROPRIÉTAIRE NAME AND ADDRESS OF OWNER	OCCUPATION ET/AND DÉNOMINATION	EXEMPT			CATHOLIQUE CATHOLIC	PROTESTANTE PROTESTANT	NEUTRE NEUTRAL	JUIVE JEWISH			
5813 79 1943	LOT AVE OUTREMONT ANTOINE BRUNEAU <u>RUELLE</u> <u>AVE HOWARD.</u> <u>RUELLE</u>	PAR ST LAURENT. 636 779 COMMIS C	1 30		1 30					N.S.C.	
5813 80 1943	LOT AVE OUTREMONT EDWARD C SHAFFER	636 737 MACHINIST P	1 50			1 50				N.S.C.	
5813 81 1943	LOT AVE OUTREMONT DO	636 735 P	1 50			1 50				N.S.C.	
5813 82	LOT AVE OUTREMONT ADRIENNE LACHAPPELLE EPSE S DE ROMEO LONGPRE 538 JOLIETTE	636 735 B DE PLATRIER C	1 50		1 50					N.S.C.	
5813 83	LOT AVE OUTREMONT DO	636 784 C	1 50		1 50					N.S.C.	
5813 84 1943	LOT AVE OUTREMONT JAMES RUTHLEDGE 312 HAMDERMERE, TORONTO ONT.	636 733 TRAVELLER P	1 50			1 50				N.S.C.	
5813 85 1943	LOT AVE OUTREMONT DO	636 732 P	1 50			1 50				N.S.C.	

VILLE DE
CITY OF **MONTREAL**

RÔLE D'ÉVALUATION DES IMMEUBLES POUR L'EXERCICE FINANCIER COMMENÇANT LE 1ER MAI, 1942
VALUATION ROLL OF IMMOVABLE PROPERTY FOR THE FISCAL YEAR COMMENCING 1ST MAY, 1942

RUE
STREET

AVE OUTREMONT

ARRONDISSEMENT ÉLECTORAL 35
ELECTORAL DISTRICT

QUARTIER ST JEAN 58
WARD

193

No DE COMPTE ACCOUNT No.	SITUATION DE L'IMMEUBLE LOCATION OF PROPERTY	CADASTRE - SUB-DIVISION		VALEUR (DOLLARS SEULEMENT) - VALUE (DOLLARS ONLY)					ENTRETIEN DES TROTTOIRS MAINTENANCE OF SIDEWALKS POS. FRONT FT.	VOUTES VAULTS	RÉDUCTION REDUCTION No
		NOM ET ADRESSE DU PROPRIÉTAIRE NAME AND ADDRESS OF OWNER	OCCUPATION ET/AND DÉNOMINATION	TERRAIN LAND	BÂTIMENTS BUILDINGS	EXEMPT	CATHOLIQUE CATHOLIC	PROTESTANTE PROTESTANT			
5813 86 1943	LOT AVE OUTREMONT CORNELIUS FOLEY	636 731 DECEDE)	C	1 50							N.S.C.
5813 87 1943	LOT AVE OUTREMONT EST BERNARD DUNPHY A/S MME BRUNET 4448 MENTANA	636 730	C	1 50							N.S.C.
5813 88 1943	LOT AVE OUTREMONT LAMBERT PAQUETTE	636 729 AGENT	C	1 50							N.S.C.
5813 89 1943	LOT AVE OUTREMONT DO	636 728	C	1 50							N.S.C.
5813 90 1943	LOT AVE OUTREMONT LOUIS HAHAMOVITCH 4289 BLVD ST LAURENT	636 727 MCHT	J	1 50					1 50		N.S.C.
5813 91	LOT AVE OUTREMONT JACK BASLER MORIN HEIGHTS P.Q.	636 726 SALESMAN	P	1 50							N.S.C.
5813 92	LOT AVE OUTREMONT CITE DE MONTREAL	636 725	EX	1 50		1 50					N.S.C.
5813 93	LOT AVE OUTREMONT MAUD HEMOND EPSE DE ALBERT GAUDET 10416 CH.-COLOMB.	636 724	C	1 50							N.S.C.

VILLE DE
CITY OF **MONTREAL**

RÔLE D'ÉVALUATION DES IMMEUBLES POUR L'EXERCICE FINANCIER COMMENÇANT LE 1ER MAI, 1942
VALUATION ROLL OF IMMOVABLE PROPERTY FOR THE FISCAL YEAR COMMENCING 1ST MAY, 1942

194

RUE
STREET

AVE OUTREMONT

ARRONDISSEMENT ÉLECTORAL 35
ELECTORAL DISTRICT

WARD ST JEAN # 58
QUARTIER

NO DE COMPTE ACCOUNT No.	SITUATION DE L'IMMEUBLE LOCATION OF PROPERTY	CADASTRE - SUB-DIVISION OCCUPATION et/AND DÉNOMINATION	VALEUR (DOLLARS SEULEMENT) - VALUE (DOLLARS ONLY)					ENTRETIEN DES TROTTOIRS MAINTENANCE OF SIDEWALKS POS. FRONT FT.	VAULTS VOÛTES	RÉSOLUTION REDUCTION No
			TERRAIN LAND	BÂTIMENTS BUILDINGS	EXEMPT	CATHOLIQUE CATHOLIC	PROTESTANTE PROTESTANT			
		<u>PAR ST LAURENT</u>								
5813 94 YOUR RÔLE SUPPLÉMENTAIRE SEE SUPPLEMENTARY ROLL 1943	LOT AVE OUTREMONT HERMAS MARINIER	636 723 CARPENTER C	1 50				1 50			N.S.C.
5813 95 YOUR RÔLE SUPPLÉMENTAIRE SEE SUPPLEMENTARY ROLL 1943	LOT AVE OUTREMONT DO	636 722 C	1 50				1 50			N.S.C.
5813 96 YOUR RÔLE SUPPLÉMENTAIRE SEE SUPPLEMENTARY ROLL 1943	LOT AVE OUTREMONT MARY WALLACE WIFE OF NORMAN CAMPBELL LACHUTE P.Q.	636 721 P	1 50					1 50		N.S.C.
5813 97 YOUR RÔLE SUPPLÉMENTAIRE SEE SUPPLEMENTARY ROLL 1943	LOT AVE OUTREMONT DO	636 720 P	1 50					1 50		N.S.C.
5813 98 YOUR RÔLE SUPPLÉMENTAIRE SEE SUPPLEMENTARY ROLL 1943	LOT AVE OUTREMONT ROBERT HENRY STEPHENSON HUDSON HEIGHTS P.Q.	636 719 P	1 50					1 50		N.S.C.
5813 99 YOUR RÔLE SUPPLÉMENTAIRE SEE SUPPLEMENTARY ROLL 1943	LOT AVE OUTREMONT DO	636 718 P	1 50					1 50		N.S.C.
5814 00	LOT AVE OUTREMONT ROBERT WILLIAM MORGAN 3607 PRUD'HOMME	636 717 STOREMAN P	1 50					1 50		N.S.C.
5814 01	LOT AVE OUTREMONT DO	636 716 P	1 50					1 50		N.S.C.

VILLE DE
CITY OF **MONTREAL**

RÔLE D'ÉVALUATION DES IMMEUBLES POUR L'EXERCICE FINANCIER COMMENÇANT LE 1ER MAI, 1942
VALUATION ROLL OF IMMOVABLE PROPERTY FOR THE FISCAL YEAR COMMENCING 1ST MAY, 1942

RUE
STREET AVE OUTREMONT

ARRONDISSEMENT ÉLECTORAL 35
ELECTORAL DISTRICT

QUARTIER ST JEAN # 58
WARD

195

No DE COMPTE ACCOUNT NO.	SITUATION DE L'IMMEUBLE LOCATION OF PROPERTY NOM ET ADRESSE DU PROPRIÉTAIRE NAME AND ADDRESS OF OWNER	CADASTRE - SUB-DIVISION OCCUPATION ET/AND DÉNOMINATION	VALEUR (DOLLARS SEULEMENT) - VALUE (DOLLARS ONLY)					ENTRETIEN DES TRACINGS MAINTENANCE OF SIDEWALKS POS. FRONT FT.	VOÛTES VAULTS	RÉSOLUTION REDUCTION No
			TERRAIN LAND	BATIMENTS BUILDINGS	EXEMPT	CATHOLIQUE CATHOLIC	PROTESTANTE PROTESTANT			
5814 02 SEE SUPPLEMENTARY ROLL 1943	LOT AVE OUTREMONT	636 715								
	ALEXANDRE STEELE 471 VICTORIA AVE WESTMOUNT	ACC'T P	1 50				1 50			N.S.C.
5814 03 SEE SUPPLEMENTARY ROLL 1943	LOT AVE OUTREMONT	636 714								
	DO	P	1 50				1 50			N.S.C.
5814 04 SEE SUPPLEMENTARY ROLL 1943	LOT AVE OUTREMONT	636 713								
	DO	P	1 50				1 50			N.S.C.
	<u>RUELLE</u>									
	<u>ANVERS AVE.</u>									
	<u>RUELLE</u>									
5814 05 SEE SUPPLEMENTARY ROLL 1943	LOT AVE OUTREMONT	636 682								
	MISS BARBARA BASSETT 30 FEDERAL ST BOSTON MASS. U.S.A.	P	2 60				2 60			25
5814 06 SEE SUPPLEMENTARY ROLL 1943	LOT AVE OUTREMONT	636 681								
	DO	P	2 60				2 60			25

VILLE DE MONTREAL
CITY OF

RÔLE D'ÉVALUATION DES IMMEUBLES POUR L'EXERCICE FINANCIER COMMENÇANT LE 1ER MAI, 1942
VALUATION ROLL OF IMMOVABLE PROPERTY FOR THE FISCAL YEAR COMMENCING 1ST MAY, 1942

RUE AVE OUTREMONT
STREET

ARRONDISSEMENT ÉLECTORAL 35
ELECTORAL DISTRICT

QUARTIER ST JEAN # 58
WARD

196

NO DE COMPTE ACCOUNT NO.	SITUATION DE L'IMMEUBLE LOCATION OF PROPERTY	CADASTRE - SUB-DIVISION		VALEUR (DOLLARS SEULEMENT) - VALUE (DOLLARS ONLY)						ENTRETIEN DES TRACINGS MAINTENANCE OF SIDEWALKS POS. FRONT FT.	VOÛTES VAULTS	RÉSOLUTION REDUCTION No	
		NOM ET ADRESSE DU PROPRIÉTAIRE NAME AND ADDRESS OF OWNER	OCCUPATION ET/AND DÉSIGNATION	TERRAIN LAND	BÂTIMENTS BUILDINGS	EXEMPT	CATHOLIQUE CATHOLIC	PROTESTANTE PROTESTANT	NEUTRE NEUTRAL				JUIVE JEWISH
5814 07 FOR ROLL SUPPLEMENTARY FOR SUPPLEMENTARY ROLL 1943	LOT AVE OUTREMONT SUCC DAVID SINCLAIR IRVINE AGNES ANNIE BOYCE WID OF DAVID SINCLAIR IRVINE WILLIAM IRVINE EDWARD BOYCE IRVINE JOHN IRVINE MARY FARMER IRVINE	636	680										
			PAR ST LAURENT.										
5814 08 FOR ROLL SUPPLEMENTARY FOR SUPPLEMENTARY ROLL 1943	LOT AVE OUTREMONT DO	636	679										
5814 09 FOR ROLL SUPPLEMENTARY FOR SUPPLEMENTARY ROLL 1944	8220 LOT AVE OUTREMONT PHILIPPE GOYER 5290 <i>Doyon</i> <i>Marquette</i>	636	678										
5814 10 FOR ROLL SUPPLEMENTARY FOR SUPPLEMENTARY ROLL 1944	LOT AVE OUTREMONT DO	636	677										
5814 11 FOR ROLL SUPPLEMENTARY FOR SUPPLEMENTARY ROLL 1944	8210 LOT AVE OUTREMONT XXXXXXXXXXXXXXXXXXXXX LAURENT CHARLEBOIS SOCIETE NATIONALE DE FIDUCIE 41 ST JACQUES OUEST.	636	676										
5814 12 FOR ROLL SUPPLEMENTARY FOR SUPPLEMENTARY ROLL 1944	LOT AVE OUTREMONT DO	636	675										
5814 13	LOT AVE OUTREMONT DORCHESTER REALTIES LTD	636	674										

VILLE DE
CITY OF **MONTREAL**

RÔLE D'ÉVALUATION DES IMMEUBLES POUR L'EXERCICE FINANCIER COMMENÇANT LE 1ER MAI, 1942
VALUATION ROLL OF IMMOVABLE PROPERTY FOR THE FISCAL YEAR COMMENCING 1ST MAY, 1942

RUE
STREET

AVE OUTREMONT

ARRONDISSEMENT ÉLECTORAL 35
ELECTORAL DISTRICT

WARD ST JEAN # 58
QUARTIER

197

NO DE COMPTE ACCOUNT No.	SITUATION DE L'IMMEUBLE LOCATION OF PROPERTY	CADASTRE - SUB-DIVISION OCCUPATION ET/AND DÉNOMINATION	VALEUR (DOLLARS SEULEMENT) - VALUE (DOLLARS ONLY)					ENTRETIEN DES TROTOIRS MAINTENANCE OF SIDEWALKS POS. FRONT FT.	VAULTS VOÛTES	RÉDUCTION REDUCTION No				
			TERRAIN LAND	BÂTIMENTS BUILDINGS	VALEUR TOTALE - TOTAL VALUE						EXEMPT	CATHOLIQUE CATHOLIC	PROTESTANTE PROTESTANT	NEUTRE NEUTRAL
		<u>PAR ST LAURENT.</u>												
5814 14	LOT AVE OUTREMONT DORCHESTER REALTIES LTD	636 673 N	2 60			2 60					25			
5814 15 VOIR RÔLE SUPPLÉMENTAIRE SEE SUPPLEMENTARY ROLL 1943	LOT AVE OUTREMONT JOSEPH ALPHONSE HARDY	636 672 C	2 60			2 60					25			
5814 16 VOIR RÔLE SUPPLÉMENTAIRE SEE SUPPLEMENTARY ROLL 1943	LOT AVE OUTREMONT DO	636 671 C	2 40			2 40					25			
5814 17 VOIR RÔLE SUPPLÉMENTAIRE SEE SUPPLEMENTARY ROLL 1943	LOT AVE OUTREMONT GORDON HEATLEY HUGHES	636 670 P	2 60					2 60			25			
5814 18 VOIR RÔLE SUPPLÉMENTAIRE SEE SUPPLEMENTARY ROLL 1943	LOT AVE OUTREMONT JOHN FEEHAN 1565 VAN HORNE APT 16	636 669 P	2 70					2 70			25			
5814 19	8166-62 AVE OUTREMONT ELIE GALARNEAU 8162 AVE OUTREMONT	636 558 C	3 00	52 00		55 00					30,4			
5814 20 VOIR RÔLE SUPPLÉMENTAIRE SEE SUPPLEMENTARY ROLL 1943	LOT AVE OUTREMONT JAMES DWYER 142 4 EME AVE VERDUN	636 557 P	2 80					2 80			26			
5814 21 VOIR RÔLE SUPPLÉMENTAIRE SEE SUPPLEMENTARY ROLL 1943	LOT AVE OUTREMONT DO	636 556 P	2 80					2 80			26			

VILLE DE
CITY OF **MONTREAL**

RÔLE D'ÉVALUATION DES IMMEUBLES POUR L'EXERCICE FINANCIER COMMENÇANT LE 1ER MAI, 1942
VALUATION ROLL OF IMMOVABLE PROPERTY FOR THE FISCAL YEAR COMMENCING 1ST MAY, 1942

RUE
STREET AVE OUTREMONT

ARRONDISSEMENT ÉLECTORAL 35
ELECTORAL DISTRICT

QUARTIER ST JEAN # 58
WARD

108

No DE COMPTE ACCOUNT No.	SITUATION DE L'IMMEUBLE LOCATION OF PROPERTY NOM ET ADRESSE DU PROPRIÉTAIRE NAME AND ADDRESS OF OWNER	CADASTRE - SUB-DIVISION OCCUPATION ET/AND DÉNOMINATION	VALEUR (DOLLARS SEULEMENT) - VALUE (DOLLARS ONLY)						ENTRETIEN DES TROTTOIRS MAINTENANCE OF SIDEWALKS POS. FRONT FT.	VOÛTES VAULTS	RÉSOLUTION REDUCTION No
			TERRAIN LAND	BÂTIMENTS BUILDINGS	EXEMPT	CATHOLIQUE CATHOLIC	PROTESTANTE PROTESTANT	NEUTRE NEUTRAL			
		<u>PAR ST LAURENT</u>									
5814 22	⁸¹⁴⁰ Lot Ave Outremont MISS NELLIE HEATH 6659 DE LAROCHE	636 550 } P	560 2 80	3 840.			4400 2 80	52 26		42/8770 (20/5/42)	
5814 23	LOT AVE OUTREMONT DO	636 554 } P	2 80				2 80	26			
5814 24	⁸¹³⁴ LOT AVE OUTREMONT HERBERT WILLIAM FLOWER 7978 BLOOMFIELD	636 553 } P CABINET MAKER	560 2 80	3 640.			4200 2 80	52 26		42/8696 (5/8/42)	
5814 25	LOT AVE OUTREMONT DO	636 552 } P	2 80				2 80	26			
5814 26	LOT AVE OUTREMONT FREDERICK WILLIAMS EVANS P.O. BOX 280- MONTREAL.	636 551 SECRETARY P	2 80				2 80	26			
5814 27	LOT AVE OUTREMONT SILAS COOK 4163 WESTHILL AVE.	636 550 PLASTERER P	2 80				2 80	26			
5814 28	LOT AVE OUTREMONT DO	636 549 P	2 80				2 80	26			
	<u>RUELLE</u>										
	<u>BLAIR AVE.</u>	<u>--- A E 40 ---</u>									

VILLE DE
CITY OF **MONTREAL**

RÔLE D'ÉVALUATION DES IMMEUBLES POUR L'EXERCICE FINANCIER COMMENÇANT LE 1ER MAI, 1942
VALUATION ROLL OF IMMOVABLE PROPERTY FOR THE FISCAL YEAR COMMENCING 1ST MAY, 1942

RUE AVE OUTREMONT
STREET

ARRONDISSEMENT ÉLECTORAL 40
ELECTORAL DISTRICT

WARD ST JEAN # 58
QUARTIER

199

No DE COMPTE ACCOUNT No.	SITUATION DE L'IMMEUBLE LOCATION OF PROPERTY NOM ET ADRESSE DU PROPRIÉTAIRE NAME AND ADDRESS OF OWNER	CADASTRE - SUB-DIVISION OCCUPATION ET/AND DÉNOMINATION	VALEUR (DOLLARS SEULEMENT) - VALUE (DOLLARS ONLY)					ENTRETIEN DES TROTTOIRS MAINTENANCE OF SIDEWALKS Pos. FRONT FT.	VAULTES VOÛTES	RÉSOLUTION REDUCTION No	
			TERRAIN LAND	BÂTIMENTS BUILDINGS	EXEMPT	VALEUR TOTALE - TOTAL VALUE					
						CATHOLIQUE CATHOLIC	PROTESTANTE PROTESTANT	NEUTRE NEUTRAL	JEWISH JUIVE		
	<u>BLAIR AVE</u>	<u>PAR ST LAURENT.</u>									
	7994 AVE OUTREMONT 7941 WISEMAN AVE PROTESTANT BOARD OF SCHOOL COMM. OF THE CITY OF MTL. VALEUR 7941 WISEMAN.	636 432									
	<u>BALL AVE</u>										
	<u>RUELLE</u>										
5814 29	7854-52 AVE OUTREMONT CHRIS CHRISTENSEN	636 390 SUP'T P	2 70	57 30			60 00			25	
5814 30	LOT AVE OUTREMONT DO	636 388 ⁹ P	2 70				2 70			25	
5814 31	LOT AVE OUTREMONT FRANCOIS WILLIAM PARNELL 7434 OUTREMONT AVE.	636 388 MCHT. C	2 70			2 70				25	
5814 32	7834 AVE OUTREMONT DO	636 387 C	2 70	17 30		20 00				25	
5814 33	7830 AVE OUTREMONT GEORGE BURNS 7830 AVE OUTREMONT.	636 386 ELECTRICIAN C	2 70	17 30		20 00				25	

VILLE DE MONTREAL
CITY OF

RÔLE D'ÉVALUATION DES IMMEUBLES POUR L'EXERCICE FINANCIER COMMENÇANT LE 1ER MAI, 1942
VALUATION ROLL OF IMMOVABLE PROPERTY FOR THE FISCAL YEAR COMMENCING 1ST MAY, 1942

RUE AVE OUTREMONT ARRONDISSEMENT ÉLECTORAL 40 WARD ST-JEAN # 58 200
STREET ELECTORAL DISTRICT QUARTIER

No DE COMPTE ACCOUNT No.	SITUATION DE L'IMMEUBLE LOCATION OF PROPERTY	CADASTRE - SUB-DIVISION OCCUPATION ET/AND DÉNOMINATION	VALEUR (DOLLARS SEULEMENT) - VALUE (DOLLARS ONLY)					ENTRETIEN DES TROTTOIRS MAINTENANCE OF SIDEWALKS POS. FRONT FT.	VAULTS VOÛTES	RÉSOLUTION REDUCTION No
			TERRAIN LAND	BÂTIMENTS BUILDINGS	EXEMPT	CATHOLIQUE CATHOLIC	PROTESTANTE PROTESTANT			
		<u>PAR ST LAURENT.</u>								
5814 34	LOT AVE OUTREMONT GEORGE BURNS 7830 AVE OUTREMONT.	636 385 ELEC. C	2 70			2 70			25	
5814 35 VOIR RÔLE SUPPLÉMENTAIRE SEE SUPPLEMENTARY ROLL 1943	LOT AVE OUTREMONT TAYSIDE REALTY CO LTD C/O C. B. BROWN 388 ST JACQUES OUEST	636 384 N	2 70				2 70		25	
5814 36 VOIR RÔLE SUPPLÉMENTAIRE SEE SUPPLEMENTARY ROLL 1943	LOT AVE OUTREMONT DO	636 383 N	2 70				2 70		25	
5814 37	7808-06 AVE OUTREMONT NOEL LEGAL 53 BOUL LEVESQUE PONT VIAU.	636 382 OPER. CINIMA C	2 70	49 30		52 00			25	
5814 38	7804-02 AVE OUTREMONT ELISE LEGAL EPSE DE ANDRE DECAEM (A) 1267 LABELLE	636 381 C	2 70	49 30		52 00			25	
5814 39	7800-7798 AVE OUTREMONT EUGENE LEGAL 845 BOUL CREMAZIE	636 380 JARDINIER C	2 70	49 30		52 00			25	
5814 40	7796-94 AVE OUTREMONT DO	636 379 C	2 70	49 30		52 00			25	
5814 41 VOIR RÔLE SUPPLÉMENTAIRE SEE SUPPLEMENTARY ROLL 1943	LOT AVE OUTREMONT ELLEN V DORAN WID OF ARTHUR EDWARD MC KENNA 7266 AVE DE L'EPEE	636 378 C	2 70			2 70			25	

VILLE DE
CITY OF **MONTREAL**

RÔLE D'ÉVALUATION DES IMMEUBLES POUR L'EXERCICE FINANCIER COMMENÇANT LE 1ER MAI, 1942
VALUATION ROLL OF IMMOVABLE PROPERTY FOR THE FISCAL YEAR COMMENCING 1ST MAY, 1942

201

RUE
STREET

AVE OUTREMONT

ARRONDISSEMENT ÉLECTORAL 40
ELECTORAL DISTRICT

WARD ST JEAN # 58
QUARTIER

No DE COMPTE ACCOUNT No.	SITUATION DE L'IMMEUBLE LOCATION OF PROPERTY NOM ET ADRESSE DU PROPRIÉTAIRE NAME AND ADDRESS OF OWNER	CADASTRE - SUB-DIVISION II OCCUPATION ET/AND DÉNOMINATION	VALEUR (DOLLARS SEULEMENT) - VALUE (DOLLARS ONLY)					ENTRETIEN DES TROTOIRS MAINTENANCE OF SIDEWALKS POS. FRONT FT.	VALUÉS VOÛTES	RÉSOLUTION REDUCTION No
			TERRAIN LAND	BÂTIMENTS BUILDINGS	EXEMPT	CATHOLIQUE CATHOLIC	PROTESTANTE PROTESTANT			
		<u>PAR ST LAURENT.</u>								
5814 42 1943 SEE SUPPLEMENTARY ROLL	LOT AVE OUTREMONT ELLEN V CLORAN WID OF ARTHUR EDWARD MC KENNA 7266 AVE DE L'ÉPÉE	636 377 C	2 70				2 70			25
5814 43	7762-56 AVE OUTREMONT	636 376 375 374								
	HECTOR DURAND 7793 AVE OUTREMONT	CONSTRUCTEUR C	8 00	102 00			110 00			75
5814 44	7752-50 AVE OUTREMONT EUSEBE COURVILLE 679 BOUL PERRAS	636 373 C	2 70	52 30			55 00			25
5814 45	7748-46 AVE OUTREMONT 00	636 372 C	2 70	52 30			55 00			25
5814 46	7740 AVE OUTREMONT WILLIAM STANLEY WADE 7740 AVE OUTREMONT	636 371 ENGINEER P	2 70	15 30			18 00			25
5814 47	7738-32 AVE OUTREMONT HANNAH MAUD KERR WID OF ANDREW JOHN MC NICKLE 7736 AVE OUTREMONT.	636 370 369 P	5 40	46 30			51 70			50

VILLE DE
CITY OF **MONTREAL**

RÔLE D'ÉVALUATION DES IMMEUBLES POUR L'EXERCICE FINANCIER COMMENÇANT LE 1ER MAI, 1942
VALUATION ROLL OF IMMOVABLE PROPERTY FOR THE FISCAL YEAR COMMENCING 1ST MAY, 1942

RUE AVE OUTREMONT ARRONDISSEMENT ÉLECTORAL 40 WARD ST JEAN # 58
STREET QUARTIER

NO DE COMPTE ACCOUNT No.	SITUATION DE L'IMMEUBLE LOCATION OF PROPERTY NOM ET ADRESSE DU PROPRIÉTAIRE NAME AND ADDRESS OF OWNER	CADASTRE - SUB.DIVISION OCCUPATION ET/AND DÉNOMINATION	TERRAIN LAND	BÂTIMENTS BUILDINGS	VALEUR (DOLLARS SEULEMENT) - VALUE (DOLLARS ONLY)					ENTRETIEN DES TROTOIRS MAINTENANCE OF SIDEWALKS POS. FRONT FT.	VAULTS VOÛTES	RÉSOLUTION REDUCTION No
					EXEMPT	CATHOLIQUE CATHOLIC	PROTESTANTE PROTESTANT	NEUTRE NEUTRAL	JEWISH JUIVE			
	7700 AVE OUTREMONT 807 ST ROCH LA COMM. DES ECOLES CATHOLIQUES DE MONTREAL. RUELLE ST ROCH. 7624-20 AVE OUTREMONT 800-02 ST ROCH BRUNO ST PIERRE RUELLE	PAR ST LAURENT. 636 340 VALEUR A 807 ST ROCH. *** A E 38 *** 636 293 VAL. 800 ST ROCH.										
5814 49	LOT AVE OUTREMONT EDWARD THOMAS BROOKS 7587 AVE WISEMAN.	636 285 FURRIER C	4 50			4 50				26		
5814 50	LOT AVE OUTREMONT DO	636 284 C	4 50			4 50				26		
5814 51	7586-84 AVE OUTREMONT PIERRE OUELLETTE AURELIA ROY SON EPSE 5131 FABRÉ.	636 283 MENUISIER C	4 50	45 50		50 00				26		

581457

CITÉ DE MONTRÉAI

Shirif

1/12/41

VILLE DE
CITY OF **MONTREAL**

RÔLE D'ÉVALUATION DES IMMEUBLES POUR L'EXERCICE FINANCIER COMMENÇANT LE 1ER MAI, 1942
VALUATION ROLL OF IMMOVABLE PROPERTY FOR THE FISCAL YEAR COMMENCING 1ST MAY, 1942

RUE AVE OUTREMONT.
STREET

ARRONDISSEMENT ÉLECTORAL 38
ELECTORAL DISTRICT

WARD ST JEAN # 58 f. 203
QUARTIER

No DE COMPTE ACCOUNT No.	SITUATION DE L'IMMEUBLE LOCATION OF PROPERTY NOM ET ADRESSE DU PROPRIÉTAIRE NAME AND ADDRESS OF OWNER	CADASTRE - SUB-DIVISION OCCUPATION et/AND DÉNOMINATION	TERRAIN LAND	BÂTIMENTS BUILDINGS	VALEUR (DOLLARS SEULEMENT) - VALUE (DOLLARS ONLY)					ENTRETIEN DES TROTOIRS MAINTENANCE OF SIDEWALKS POS. FRONT F.	VAULTS VOÛTES	RÉSOLUTION REDUCTION No
					EXEMPT	CATHOLIQUE CATHOLIC	PROTESTANTE PROTESTANT	NEUTRE NEUTRAL	JEWISH JUIVE			
5814 52 1943	7582-80 AVE OUTREMONT. MARIA DIANA OUELLETTE. FRENCH HOSPITAL. 324 WEST-30TH AVE NEW YORK. JEANNE EVA OUELLETTE. A/S JEANNE OUELLETTE. 2227 A CHAMBLY.	PAR. ST LAURENT. 636 282 FILLE MAJEURE C	4 50	4850 50 50		5300. 55 00				25		112/8693 (1/2/42)
5814 53	7576-74 AVE OUTREMONT. RACHELLE ROY. 1292 PLESSIS.	636 281 FILLE MAJEURE. C	4 50	47 50		52 00				25		
5814 54	7568 AVE OUTREMONT. STAFF BENEVOLENT FUND. (SUN LIFE INS. CO.) A/S SUN LIFE ASS. CO. METCALFE ST.	636 280 N	4 50	20 50			25 00			25		
5814 55 1943	LOT AVE OUTREMONT. CITE DE MONTREAL.	636 279 EX	4 50		4 50					25		
5814 56	7554-52 AVE OUTREMONT. WILLIAM KIRBY MACE. 7554 AVE OUTREMONT	636 278 277 CLERK. C	9 00	61 00		70 00				50		
5814 57	LOT AVE OUTREMONT. JANE ANNE MURIEL CORRYAN WIFE OF JOHN EDWIN BERNER. 820 ST ROCH.	636 276 EX	4 50		450.		450.			25		

581461

CITÉ DE MONTRÉAL

Sherif 1/12/41

581462

Sherif - Do - 1/12/41

581463

Sherif - Do - 1/12/41

VILLE DE
CITY OF **MONTREAL**

RÔLE D'ÉVALUATION DES IMMEUBLES POUR L'EXERCICE FINANCIER COMMENÇANT LE 1ER MAI, 1942

VALUATION ROLL OF IMMOVABLE PROPERTY FOR THE FISCAL YEAR COMMENCING 1ST MAY, 1942

RUE AVE OUTREMONT. ARRONDISSEMENT ÉLECTORAL 38
STREET ELECTORAL DISTRICT

QUARTIER ST JEAN # 58
WARD

204

NO DE COMPTE ACCOUNT No.	SITUATION DE L'IMMEUBLE LOCATION OF PROPERTY	CADASTRE - SUB-DIVISION OCCUPATION ET/AND DÉNOMINATION	TERRAIN LAND	BÂTIMENTS BUILDINGS	VALEUR (DOLLARS SEULEMENT) - VALUE (DOLLARS ONLY)					ENTRETIEN DES TRACINGS MAINTENANCE OF SIDEWALKS POS. FRONT FT.	VOÛTES VAULTS	RÉSOLUTION REDUCTION No
					EXEMPT	CATHOLIQUE CATHOLIC	PROTESTANTE PROTESTANT	NEUTRE NEUTRAL	JUIVE JEWISH			
		PAR. ST LAURENT.										
5814 58	7538 OUTREMONT. DOUGLASS LEWIS WILLIAMS. 7538 OUTREMONT.	636 275 BRÈKE MAN P	4 50	15 50			20 00			25		
5814 59	LOT AVE OUTREMONT. JAMES O'CONNOR. 7526 AVE OUTREMONT.	636 274 SALESMAN. P	4 50			4 50				25		
5814 60	7526 AVE OUTREMONT. DO	636 273 P	4 50	17 50			22 00			25		
5814 61	LOT AVE OUTREMONT. THEODORE ALVAREZ ANNULÉ	636 272 CIGARE MAKER EX	4 50		4 50	4 50				25		
5814 62	LOT AVE OUTREMONT. ANNULÉ	636 271 EX	4 50		4 50	4 50				25		
5814 63	LOT AVE OUTREMONT. ST LAWRENCE TRUST CO. ANNULÉ	636 270 EX	4 50		4 50	4 50				25		
5814 64	LOT AVE OUTREMONT. J. ALLAN DAVIDSON. 7496 OUTREMONT.	636 269 FOREMAN. P	4 50			4 50				25		
5814 65	7500-7496 AVE OUTREMONT. DO	636 268 P	4 50	39 50			44 00			25		
5814 66	LOT AVE OUTREMONT. DO	636 267 P	4 50			4 50				25		

VILLE DE MONTREAL
CITY OF

RÔLE D'ÉVALUATION DES IMMEUBLES POUR L'EXERCICE FINANCIER COMMENÇANT LE 1ER MAI, 1942
VALUATION ROLL OF IMMOVABLE PROPERTY FOR THE FISCAL YEAR COMMENCING 1ST MAY, 1942

205

RUE AVE OUTREMONT.
STREET

ARRONDISSEMENT ÉLECTORAL 38
ELECTORAL DISTRICT

WARD ST JEAN # 58
QUARTIER

No DE COMPTE ACCOUNT No.	SITUATION DE L'IMMEUBLE LOCATION OF PROPERTY	CADASTRE - SUB-DIVISION OCCUPATION et/ANO DÉNOMINATION	TERRAIN LAND	BÂTIMENTS BUILDINGS	VALEUR (DOLLARS SEULEMENT) - VALUE (DOLLARS ONLY)					ENTRETIEN DES TROTTIRS MAINTENANCE OF SIDEWALKS POS. FRONT F.	VAULTES VOÛTES	RÉSOLUTION REDUCTION No
					EXEMPT	CATHOLIQUE CATHOLIC	PROTESTANTE PROTESTANT	NEUTRE NEUTRAL	JEWISH JUIVE			
5814 67	7484-82 AVE OUTREMONT. MARIE DIONNE VVE DE FRANCOIS MIREAULT DIT LAPLUME. 10412 CHRISTOPHE COLOMB.	636 266 C	4 50	55 50		60 00				25		
5814 68 1943	7478-76 AVE OUTREMONT. ANTOINETTE ST AUBIN VVE DE ARMAND MATHIEU. 501 BELANGER.	636 265 C	4 50	55 50		60 00				25		
5814 69	7472-70 AVE OUTREMONT. ACHILLE BILLET. 652 FLEURY	636 P 264 ENTREPRENEUR C	4 50	55 50		60 00				23.9		
5814 70	7466-82 AVE OUTREMONT. HONORE TOURVILLE. 7466 AVE OUTREMONT.	626 P 264 263 262 POSEUR APPAR. C CHAUFFAGE.	9 00	66 00		75 00				51.3		
5814 71	7450 AVE OUTREMONT. GLEN DONALD MOORE. 7450 AVE OUTREMONT.	636 260 261 BELL TEL. EMP P	9 00	16 00			25 00			50		
5814 72	7444-40 AVE OUTREMONT. ALEXANDRINE BLEAU VVE DE ADONIAS LAROCQUE. 7442 AVE OUTREMONT	626 259 B	4 50	51 50		55 00				25		

581475

CITÉ DE MONTRÉAL

Shirif

4/12/41

VILLE DE
CITY OF **MONTREAL**

RÔLE D'ÉVALUATION DES IMMEUBLES POUR L'EXERCICE FINANCIER COMMENÇANT LE 1ER MAI, 1942
VALUATION ROLL OF IMMOVABLE PROPERTY FOR THE FISCAL YEAR COMMENCING 1ST MAY, 1942

RUE AVE OUTREMONT. ARRONDISSEMENT ÉLECTORAL 38
STREET ELECTORAL DISTRICT

QUARTIER ST JEAN # 5B
WARD

206

NO DE COMPTE ACCOUNT No.	SITUATION DE L'IMMEUBLE LOCATION OF PROPERTY	CADASTRE - SUB-DIVISION OCCUPATION ET/AND DÉSIGNATION	VALEUR (DOLLARS SEULEMENT) - VALUE (DOLLARS ONLY)					ENTRETIEN DES TRACÉES MAINTENANCE OF SIDEWALKS POS. FRONT FT.	VOÛTES VAULTS	RÉDUCTION REDUCTION No
			TERRAIN LAND	BÂTIMENTS BUILDINGS	EXEMPT	VALEUR TOTALE - TOTAL VALUE				
						CATHOLIQUE CATHOLIC	PROTESTANTE PROTESTANT	NEUTRE NEUTRAL	JUIVE JEWISH	
		<u>PAR. ST LAURENT</u>								
5814 73	7428 AVE OUTREMONT.	636 258 257 CLERK. C	9 00	5 00		14 00				# 52
5814 74	7422 AVE OUTREMONT.	636 256 JOHN PARK. 7226 BIRNAM. C	4 50	19 40		23 90				26
5814 75	LOT OUTREMONT.	636 255 THEOPHILUS ERNEST SALTER. 3845 WILSON. <u>EX</u>	4 50		<u>150.</u>		<u>4 50.</u>			26
	<u>RUELLE</u>									
	<u>OGILVIE AVE.</u>	--- A. E. 43 ---								
	<u>RUELLE</u>									
5814 76	7258-60 AVE OUTREMONT.	⁶³⁶ 636 187 CHAUFFEUR. P	5 00	57 40		62 40				26
5814 77	7256-54 AVE OUTREMONT.	636 186 THOMAS MATHERS. 7256 OUTREMONT AVE. P	5 00	55 40		60 40				25

581478

Marcel Lacroix, commis.
7228 Bloomfield.

5800.00

20-2-42.

581478

Rose Emma Lacroix.
Avenue de
Civile Lacroix
7228 Bloomfield.
020-1-42

Dié.

581479

-Do-
Rose Emma Lacroix.
vve de
Civile Lacroix.
7228 Bloomfield.
20-2-42

VILLE DE
CITY OF **MONTREAL**

RÔLE D'ÉVALUATION DES IMMEUBLES POUR L'EXERCICE FINANCIER COMMENÇANT LE 1ER MAI, 1942
VALUATION ROLL OF IMMOVABLE PROPERTY FOR THE FISCAL YEAR COMMENCING 1ST MAY, 1942

RUE OUTREMONT.
STREET

ARRONDISSEMENT ÉLECTORAL 43
ELECTORAL DISTRICT

WARD ST JEAN # 58
QUARTIER

207

No DE COMPTE ACCOUNT No.	SITUATION DE L'IMMEUBLE LOCATION OF PROPERTY NOM ET ADRESSE DU PROPRIÉTAIRE NAME AND ADDRESS OF OWNER	CADASTRE - SUB-DIVISION OCCUPATION ET/AND DÉNOMINATION	VALEUR (DOLLARS SEULEMENT) - VALUE (DOLLARS ONLY)					EXEMPTION DES TROTTOIRS MAINTENANCE OF SIDEWALKS POS. FRONT FT.	VAULTS VOÛTES	RÉSOLUTION REDUCTION No
			TERRAIN LAND	BÂTIMENTS BUILDINGS	EXEMPT	CATHOLIQUE CATHOLIC	PROTESTANTE PROTESTANT			
		<u>PAR. ST LAURENT.</u>								
5814 78	7252-50 AVE OUTREMONT. OVIL LACROIX. 7228 BLOOMFIELD.	636 185 C	5 00	53 00		58 00			25	
5814 79 1943	7248-45 AVE OUTREMONT. ANNULÉE	636 184 C	5 00	53 00		58 00			25	
5814 80	7244-42 AVE OUTREMONT. GLADYS C. MURRAY WIFE S. AS BROOKES BURROWS HOMES HOLMES 7244 AVE OUTREMONT.	636 183 P	5 00	45 00		50 00			25	
5814 81 1943	7240-38 AVE OUTREMONT. BRAH ANN SILVERS WIFE OF HERBERT ANSLOW. 483 BOUL. DU HAVE. VALLEYFIELD P.Q.	636 182 P	5 00	45 00		50 00			25	
5814 82 1943	7236-34 AVE OUTREMONT. DO	636 181 P	5 00	45 00		50 00			25	
5814 83	7232-30 AVE OUTREMONT. GEORGE SALOMON. 278 BOUL. ST JOSEPH QUEST.	636 180 J	5 00	43 00			48 00		25	
5814 84	7228-26 AVE OUTREMONT. WALTER DUGGAN. 7228 AVE OUTREMONT.	636 179 P	5 00	43 00		48 00			25	

581488

CITÉ DE MONTRÉAL

Sherif

1/12/41

581489

Sherif

1/12/41

VILLE DE
CITY OF **MONTREAL**

RÔLE D'ÉVALUATION DES IMMEUBLES POUR L'EXERCICE FINANCIER COMMENÇANT LE 1ER MAI, 1942
VALUATION ROLL OF IMMOVABLE PROPERTY FOR THE FISCAL YEAR COMMENCING 1ST MAY, 1942

RUE AVE OUTREMONT.
STREET

ARRONDISSEMENT ÉLECTORAL 43
ELECTORAL DISTRICT

QUARTIER ST JEAN # 58
WARD

208

No DE COMPTE ACCOUNT No.	SITUATION DE L'IMMEUBLE LOCATION OF PROPERTY	CADASTRE - SUB-DIVISION	VALEUR (DOLLARS SEULEMENT) - VALUE (DOLLARS ONLY)					ENTRETIEN DES TROTOIRS MAINTENANCE OF SIDEWALKS POS. FRONT FT.	VOÛTES VAULTS	RÉDUCTION REDUCTION No
			TERRAIN LAND	BÂTIMENTS BUILDINGS	EXEMPT	CATHOLIQUE CATHOLIC	PROTESTANTE PROTESTANT			
		PAR. ST LAURENT.								
5814 85	7224-22 AVE OUTREMONT. TERENCE JOSEPH SHANAHAN. 7222 AVE OUTREMONT.	636 178 GENT. C	5 00	55 00		60 00			25	
	<u>RUELLE</u>									
	<u>JEAN TALON.</u>	--- A. E. 27 ---								
	<u>RUELLE</u>									
5814 86	7054-52 AVE OUTREMONT. EDGAR WILLIAM SMITH. 7054 AVE OUTREMONT	636 115 CARPENTER P	5 00	45 00		50 00			25	
5814 87	7050-48 AVE OUTREMONT. MICHAEL RYNN MC CRAM. 7050 AVE OUTREMONT.	636 114 EXPRESSMAN. C	5 00	35 00		40 00			25	
5814 88	LOT AVE OUTREMONT. MARIE EMMA E. LÉVESQUE VVE DE JOSEPH ALONZO JOGHER. 1889 GASTALIER.	636 113 DECEDEE 22-9-40 EX	5 00		5 00	5 00			25	
5814 89	LOT AVE OUTREMONT. <u>ANNOULÉE</u>	636 112 EX	5 00		5 00	5 00			25	
5814 90	7034 AVE OUTREMONT. ARTHUR EDWARD BOTHAN. 7022 WISEMAN VE.	636 111 CARPENTER. P	5 00	4 00		9 00			25	

VILLE DE
CITY OF **MONTREAL**

RÔLE D'ÉVALUATION DES IMMEUBLES POUR L'EXERCICE FINANCIER COMMENÇANT LE 1ER MAI, 1942
VALUATION ROLL OF IMMOVABLE PROPERTY FOR THE FISCAL YEAR COMMENCING 1ST MAY, 1942

RUE AVE OUTREMONT.
STREET

ARRONDISSEMENT ÉLECTORAL 27
ELECTORAL DISTRICT

WARD ST JEAN # 58
QUARTIER

209

No DE COMPTE ACCOUNT No.	SITUATION DE L'IMMEUBLE LOCATION OF PROPERTY NOM ET ADRESSE DU PROPRIÉTAIRE NAME AND ADDRESS OF OWNER	CADASTRE - SUB-DIVISION OCCUPATION ET/OU DÉNOMINATION	VALEUR (DOLLARS SEULEMENT) - VALUE (DOLLARS ONLY)						ENTRETIEN DES TROTTOIRS MAINTENANCE OF SIDEWALKS Pos. FRONT FT.	VAULTS VOUTES	RESOLUTION REDUCTION No
			TERRAIN LAND	BÂTIMENTS BUILDINGS	EXEMPT	VALEUR TOTALE - TOTAL VALUE					
						CATHOLIQUE CATHOLIC	PROTESTANTE PROTESTANT	NEUTRE NEUTRAL			
		<u>FAR. ST LAURENT.</u>									
5814 91	7024 AVE OUTREMONT. WILLIAM HASTIE DALY. 7024 OUTREMONT.	636 110 GARDENER. C	5 00	8 00		13 00				25	
5814 92	LOT AVE OUTREMONT. LA CITE DE MONTREAL.	636 109 EX	5 00		5 00					25	
5814 93	7012 AVE OUTREMONT. JAMES PRATT. 818 ST ROCH.	636 108 GENTLEMAN. P	5 00	15 00			20 00			25	
5814 94	7010-08 AVE OUTREMONT. 1942 JOSEPH AD. CHARRON. X 5283 GARNIER.	636 107 CIVIL EMP. C	5 00	35 00		40 00				25	
5814 95	7006-04 AVE OUTREMONT. 1943 JOSEPH A. CHARRON. 5283 GARNIER.	636 106 C	5 00	35 00		40 00				25	
5814 96	7002-7000 AVE OUTREMONT. 1943 DO	636 105 C	5 00	35 00		40 00				25	
5814 97	6998-96 AVE OUTREMONT. THEODOSIE BELEC VVE DE RAUL CAMILLE LECLERC. 5779 DUROCHER.	636 104 USUFTRE. C	5 00	35 00		40 00				25	
5814 98	6994-92 AVE OUTREMONT. DO	636 103 C	5 00	35 00		40 00				25	

581501

CITÉ DE MONTRÉA

Shirif

1/12/41

581502

- Do -

Shirif

1/12/41

VILLE DE
CITY OF **MONTREAL**

RÔLE D'ÉVALUATION DES IMMEUBLES POUR L'EXERCICE FINANCIER COMMENÇANT LE 1ER MAI, 1942
VALUATION ROLL OF IMMOVABLE PROPERTY FOR THE FISCAL YEAR COMMENCING 1ST MAY, 1942

RUE AVE. OUTREMONT.
STREET

ARRONDISSEMENT ÉLECTORAL 27
ELECTORAL DISTRICT

QUARTIER ST JEAN # 58
WARD

210

No DE COMPTE ACCOUNT No.	SITUATION DE L'IMMEUBLE LOCATION OF PROPERTY	CADASTRE - SUB-DIVISION	VALEUR (DOLLARS SEULEMENT) - VALUE (DOLLARS ONLY)						ENTRETIEN DES TROTTOIRS MAINTENANCE OF SIDEWALKS POS. FRONT FT.	VOÛTES VAULTS	RÉSOLUTION REDUCTION No	
			NOM ET ADRESSE DU PROPRIÉTAIRE NAME AND ADDRESS OF OWNER	OCCUPATION ET/AND DÉNOMINATION	TERRAIN LAND	BÂTIMENTS BUILDINGS	EXEMPT	CATHOLIQUE CATHOLIC				PROTESTANTE PROTESTANT
			<u>PAR. ST LAURENT.</u>									
5814 99	6958 6980-78 AVE OUTREMONT.	636 102										
	FREDERICK J. BERMINGHAM. JAMES DONALD MAC DONELL. 5486 DUROCHER.	VICE PRES. C	14 50	25 50		40 00					75	
	C/O F. J. BERMINGHAM. 1465 BLEURY.											
5815 00	6970-68 AVE OUTREMONT.	636 99										
	WILLIAM GORN. 6970 AVE OUTREMONT. 6032 Park ave apt 28	ELECTRICIAN. P	500. 5 00	3200. 35 00		3700. 40 00	(1943/44)				25	
5815 01	LOT AVE OUTREMONT.	636 98										
	MARGARET BOYD MRS OF ARCHIBALD LEE. 5580 5 EME AVENUE.		EX 5 00			500					25	
5815 02	LOT AVE OUTREMONT.	636 97										
	ANNULÉE		EX 5 00			500					25	
5815 03	LOT AVE OUTREMONT.	636 96										
	ARTHUR W. SAVAGE. 3819 ADDINGTON.	ENGINEER P	5 00			5 00					25	
5815 04	LOT AVE OUTREMONT.	636 95										
	DO		P 5 00			5 00					25	
5815 05	LOT AVE OUTREMONT.	636 94										
	DO		P 5 00			5 00					25	

DEBT. No. 12/1844
(5/9/45)

581506

CITÉ DE MONTRÉAL

Shirif

1/12/41

581507

- *Do* -

Shirif

1/12/41

581508

- *Do* -

Shirif

1/12/41

581509

CITÉ DE MONTRÉAL

Shirif

1/12/41

581510

- *Do* -

Shirif

1/12/41

VILLE DE
CITY OF **MONTREAL**

RÔLE D'ÉVALUATION DES IMMEUBLES POUR L'EXERCICE FINANCIER COMMENÇANT LE 1ER MAI, 1942
VALUATION ROLL OF IMMOVABLE PROPERTY FOR THE FISCAL YEAR COMMENCING 1ST MAY, 1942

RUE
STREET AVE OUTREMONT.

ARRONDISSEMENT ÉLECTORAL 27
ELECTORAL DISTRICT

WARD ST JEAN # 58
QUARTIER

211

NO DE COMPTRE ACCOUNT No.	SITUATION DE L'IMMEUBLE LOCATION OF PROPERTY	CADASTRE - SUB-DIVISION OCCUPATION ET/AND DÉNOMINATION	TERRAIN LAND	BÂTIMENTS BUILDINGS	VALEUR (DOLLARS SEULEMENT) - VALUE (DOLLARS ONLY)					ENTRETIEN DES TROTTOIRS MAINTENANCE OF SIDEWALKS FDS. FRONT FY.	VAULTS VOÛTES	RÉSOLUTION REDUCTION NO
					EXEMPT	CATHOLIQUE CATHOLIC	PROTESTANTE PROTESTANT	NEUTRE NEUTRAL	JEWISH JUIVE			
5815 06	LOT AVE OUTREMONT. FERDINAND BERGUE 5847 AVENUE CAVALIER ROSEMONT.	<u>PAR. ST LAURENT.</u> 636 93 COMMIS. ^{EX} ₆	5 00		500	500				25		
5815 07	LOT AVE OUTREMONT. <u>ANNULÉE</u>	636 92 ^{EX} ₆	5 00		500	500				25		
5815 08	LOT AVE OUTREMONT. <u>ANNULÉE</u>	636 91 ^{EX} ₆	5 00		500	500				25		
	<u>RUELLE</u>											
	<u>AVE BEAUMONT.</u>											
	<u>LIMITES.</u>	<u>TRAVERSEZ</u>										
	<u>VE BEAUMONT.</u>											
	<u>RUELLE</u>											
5815 09	LOT AVE OUTREMONT. CHARLES ROBINSON 109 WRIGHT ST. <u>ANNULÉE</u> ST JOHN N. B.	636 128 637 114 MASTER BAKER ^{EX} ₆	5 50		550	550				25		
5815 10	LOT AVE OUTREMONT. <u>ANNULÉE</u> DAVID (SLES. (DECEDE 30-5-41)	636 129 637 115 ^{EX} ₆	5 50		550	550				25		

581512

CITÉ DE MONTRÉAL

Shuif

1/12/41

581513

Stanislaus Weiss
Foot maker
1266 Papineau

2500.00

26-1-42

581514

- 20 -

581515

CITÉ DE MONTRÉAL

Shuif

1/12/41

VILLE DE
CITY OF **MONTREAL**

RÔLE D'ÉVALUATION DES IMMEUBLES POUR L'EXERCICE FINANCIER COMMENÇANT LE 1ER MAI, 1942

VALUATION ROLL OF IMMOVABLE PROPERTY FOR THE FISCAL YEAR COMMENCING 1ST MAY, 1942

RUE AVE OUTREMONT. ARRONDISSEMENT ÉLECTORAL 27
STREET ELECTORAL DISTRICT

QUARTIER ST JEAN # 58
WARD

212

No DE COMPTE ACCOUNT No.	SITUATION DE L'IMMEUBLE LOCATION OF PROPERTY NOM ET ADRESSE DU PROPRIÉTAIRE NAME AND ADDRESS OF OWNER	CADASTRE -- SUB-DIVISION		TERRAIN LAND	BÂTIMENTS BUILDINGS	VALEUR (DOLLARS SEULEMENT) -- VALUE (DOLLARS ONLY)					ENTRETIEN DES TRITTOIRS MAINTENANCE OF SIDEWALKS POS. FRONT ET	VOÛTES VAULTS	RÉSOLUTION REDUCTION No
		OCCUPATION ET/AND DÉNOMINATION				EXEMPT	CATHOLIQUE CATHOLIC	PROTESTANTE PROTESTANT	NEUTRE NEUTRAL	JUIVE JEWISH			
		<u>PAR. DE ST LAURENT.</u>											
5815 11	6929-35 AVE OUTREMONT.	636	130										
		637	116										
		636	131										
		637	117										
	L'INSTITUT DES CLERS PAROISSIAUX DU CATECHISTES DE ST VIATEUR.	C		11 00	79 00		90 00				50		
5815 12	LOT AVE OUTREMONT.	636	132										
		637	118										
	ANNULER WALTER GEORGE HELLER 101 WESTMOUNT AVE. TORONTO ONT.	MANAGER.		5 50		5 50	5 50				25		
5815 13	6943 AVE OUTREMONT.	636	133										
		637	119										
	WILLIAM MA GREAVES 6943 AVE OUTREMONT.	CARPENTER.	C	5 50	14 50		20 00				25		
5815 14	LOT AVE OUTREMONT.	636	134										
		637	120										
				5 50			5 50				25		
5815 15	LOT AVE OUTREMONT.	636	135										
		637	121										
	SUCC. GASPARD DE SERRES OMER DE SERRES RODOLPHE DE SERRES. GASTON DE SERRES. JEANNE DE SERRES EPSE DE LESLIE TOOKE. MARGUERITE DE SERRES EPSE DE RENE BRODEUR. JEAN DE SERRES. SIMONNE DE SERRES. HENRI DE SERRES. MADELEINE DE SERRES. A/S SUCC. G. DE SERRES. 57 ST JACQUES OUEST.	MARCHAND. DECEDE 18-9-41 MARCHAND. MNFR AGENT. FILLE MAJEURE MARCHAND. FILLE MAJEURE	EX G	5 50		5 50	5 50				25		

581516

CITÉ DE MONTRÉAL

Sherif

1/12/41

581517

- Do -

Sherif

1/12/41

581518

- Do -

Sherif

1/12/41

581519

- Do -

Sherif

1/12/41

581520

- Do -

Sherif

1/12/41

581521

- Do -

Sherif

1/12/41

VILLE DE
CITY OF **MONTREAL**

RÔLE D'ÉVALUATION DES IMMEUBLES POUR L'EXERCICE FINANCIER COMMENÇANT LE 1ER MAI, 1942
VALUATION ROLL OF IMMOVABLE PROPERTY FOR THE FISCAL YEAR COMMENCING 1ST MAY, 1942

RUE
STREET

OUTREMONT.

ARRONDISSEMENT ÉLECTORAL 27
ELECTORAL DISTRICT

WARD ST JEAN # 58
QUARTIER

213

No DE COMPTE ACCOUNT No.	SITUATION DE L'IMMEUBLE LOCATION OF PROPERTY	CADASTRE - SUB-DIVISION		VALEUR (DOLLARS SEULEMENT) - VALUE (DOLLARS ONLY)					ENTRETIEN DES TROTTOIRS MAINTENANCE OF SIDEWALKS POS. FRONT FT.	VAULTS VOÛTES	RÉSOLUTION REDUCTION No	
		NOM ET ADRESSE DU PROPRIÉTAIRE NAME AND ADDRESS OF OWNER	OCCUPATION ET/AND DÉSIGNATION	TERRAIN LAND	BÂTIMENTS BUILDINGS	EXEMPT	CATHOLIQUE CATHOLIC	PROTESTANTE PROTESTANT				NEUTRE NEUTRAL
5815 16	LOT AVE OUTREMONT. SUCCL. GASPARD DE SENNES. 57 ST JACQUES OUEST. (POUR NOMS VOIR #581515)	636 637	136 122	5 50		550	550				25	
5815 17	LOT AVE OUTREMONT. ANNULÉE	636 637	137 123	5 50		550	550		25		25	
5815 18	LOT AVE OUTREMONT. JOSEPH NAPOLEON PREFONTAINE. C/O ROYAL TRUST CO. 105 ST JACQUES OUEST.	636 637	138 124	5 50		550	550				25	
5815 19	LOT AVE OUTREMONT. ANNULÉE	626 637	139 125	5 50		550	550				25	
5815 20	LOT AVE OUTREMONT. ANNULÉE	636 637	140 126	5 50		550	550				25	
5815 21	LOT OUTREMONT AVE. BARTHOLOMEW JOSEPH BARRETT.	636 637	141 127	5 50		500	550				25	

581522

CITÉ DE MONTRÉAL

Sharif

4/12/41

581523

- Do -

581524

- Do -

581525

- Do -

VILLE DE
CITY OF **MONTREAL**

RÔLE D'ÉVALUATION DES IMMEUBLES POUR L'EXERCICE FINANCIER COMMENÇANT LE 1ER MAI, 1942
VALUATION ROLL OF IMMOVABLE PROPERTY FOR THE FISCAL YEAR COMMENCING 1ST MAY, 1942

RUE AVE OUTREMONT. ARRONDISSEMENT ÉLECTORAL 27
STREET ELECTORAL DISTRICT

QUARTIER ST JEAN # 58
WARD WARD

214

NO DE COMPTE ACCOUNT NO.	SITUATION DE L'IMMEUBLE LOCATION OF PROPERTY	CADASTRE - SUB-DIVISION OCCUPATION ET/ARD DENOMINATION	TERRAIN LAND	BATIMENTS BUILDINGS	VALEUR (DOLLARS SEULEMENT) - VALUE (DOLLARS ONLY)					ENTRETIEN DES TROUVOIRS MAINTENANCE OF SIDEWALKS POS. FRONT FT.	VOÛTES VAULTS	RÉSOLUTION REDUCTION NO
					EXEMPT	CATHOLIQUE CATHOLIC	PROTESTANTE PROTESTANT	NEUTRE NEUTRAL	JUIVE JEWISH			
		<u>PAR. ST LAURENT.</u>										
5815 22	LOT AVE OUTREMONT.	636 142 637 128 BARTHODOMEN JOSEPH BARRETT. ANNULÉ	5 50		530	5 50				25		
5815 23	LOT AVE OUTREMONT.	636 143 637 129 ST LAWRENCE INVEST & TRUST CO. C/O RITCHIE BROWN & CO. C. B. BROWN. 388 ST JACQUES OUEST.	5 50		530		5 50			25		
5815 24	LOT AVE OUTREMONT.	636 144 637 130 ANNULÉ	5 50		530		5 50			25		
5815 25	LOT AVE OUTREMONT.	636 145 637 131 ANNULÉ	5 50		530		5 50			25		
5815 26	LOT AVE OUTREMONT.	636 146 637 132 EDWARD CHARLES GREENE. 2350 LECLAIRE.	5 50			5 50				25		
5815 27	LOT AVE OUTREMONT.	636 147 637 133 ST LAWRENCE INVEST & TRUST CO. C/O RITCHIE BROWN & CO. C. B. BROWN. 388 ST JACQUES OUEST.	5 50				5 50			25		

581529

CITÉ DE MONTRÉAL

Shirif 1/12/41

581530

- Do -

581531

- Do -

VILLE DE
CITY OF **MONTREAL**

RÔLE D'ÉVALUATION DES IMMEUBLES POUR L'EXERCICE FINANCIER COMMENÇANT LE 1ER MAI, 1942
VALUATION ROLL OF IMMOVABLE PROPERTY FOR THE FISCAL YEAR COMMENCING 1ST MAY, 1942

RUE AVE OUTREMONT.
STREET

ARRONDISSEMENT ÉLECTORAL 27
ELECTORAL DISTRICT

WARD ST JEAN # 58
QUARTIER

215

No DE COMPTE ACCOUNT No.	SITUATION DE L'IMMEUBLE LOCATION OF PROPERTY	CADASTRE - SUB-DIVISION OCCUPATION ET/AND DÉNOMINATION	VALEUR (DOLLARS SEULEMENT) - VALUE (DOLLARS ONLY)					ENTRETIEN DES TROTTOIRS MAINTENANCE OF SIDEWALKS POS. FRONT FT.	VAU TS VOÛTES	RÉSOLUTION REDUCTION No
			TERRAIN LAND	BÂTIMENTS BUILDINGS	EXEMPT	CATHOLIQUE CATHOLIC	PROTESTANTE PROTESTANT			
5815 28 1943	7031-29 AVE OUTREMONT.	PAR. ST LAURENT.								
		636 148								
		637 134								
	ALBERT PREVILLE. 1000 ST ROCH.	MENUISIER. C	5 50	39 50		45 00			25	
5815 29	LOT AVE OUTREMONT.	636 149								
		637 135								
	GEORGIA RODGERS WID. OF JOHN GILCHRIST.	EX G	5 50		5 50	5 50			25	
5815 30	LOT AVE OUTREMONT.	636 150								
		637 136								
	A. DORVILLE	EX G	5 50		5 50	5 50			25	
5815 31	LOT AVE OUTREMONT.	636 151								
		637 137								
	JOSEPH XAVIER AMÉDÉE BRUNET HENRI BRUNET. LUCIEN BRUBET. A/S J. X. A. BRUNET. 4646 DE BULLION.	COMPTABLE. EX G	5 50		5 50	5 50			25	
5815 32	7051-53 AVE OUTREMONT.	636 152								
		637 138								
	ALONZO BLAIN. 6014 PARK AVE. APT 32	COMMS. C	5 50	44 50		50 00			25	
5815 33	7055-57 AVE OUTREMONT.	636 153								
		637 139								
	ARTHUR FERRARI. 7055 AVE OUTREMONT. RUELLE JEAN TALON.	HEAD WAITER C	5 50	44 50		50 00			25	
		---- A. E. 43 ----								

581534

CITÉ DE MONTRÉAL

Shenif

1/12/41

581535

- *Do* -

581536

- *Do* -

581537

- *Do* -

581538

- *Do* -

581539

Roger Lacroix, mécanicien.

7228 Bloomfield.

20-2-42

650.00

VILLE DE MONTREAL
CITY OF MONTREAL


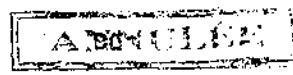




RÔLE D'ÉVALUATION DES IMMEUBLES POUR L'EXERCICE FINANCIER COMMENÇANT LE 1ER MAI, 1942
VALUATION ROLL OF IMMOVABLE PROPERTY FOR THE FISCAL YEAR COMMENCING 1ST MAY, 1942

RUE AVE OUTREMONT.
STREET

ARRONDISSEMENT ÉLECTORAL 43
ELECTORAL DISTRICT

WARD ST JEAN # 5B
QUARTIER

216

No DE COMPTE ACCOUNT No.	SITUATION DE L'IMMEUBLE LOCATION OF PROPERTY NOM ET ADRESSE DU PROPRIÉTAIRE NAME AND ADDRESS OF OWNER	CADASTRE - SUB-DIVISION OCCUPATION ET/AND DÉNOMINATION	VALEUR (DOLLARS SEULEMENT) - VALUE (DOLLARS ONLY)					ENTRETIEN DES TROISQUIS MAINTENANCE OF SIDEWALKS POS. FRONT FT.	VAULTS VOÛTES	RÉSOLUTION REDUCTION No
			TERRAIN LAND	BÂTIMENTS BUILDINGS	EXEMPT	CATHOLIQUE CATHOLIC	PROTESTANTE PROTESTANT			
		<u>PAR. ST LAURENT.</u>								
	<u>JEAN TALON.</u>									
	<u>RUELLE</u>									
5815 34	LOT AVE OUTREMONT.	636 200 637 337 JOURNALIER. <i>EX</i>	5 00		<i>500</i>	5 00			25	
										
5815 35	LOT AVE OUTREMONT.	636 201 637 338 <i>EX</i>	5 00		<i>500</i>	5 00			25	
										
5815 36	LOT AVE OUTREMONT.	636 202 637 339 <i>EX</i>	5 00		<i>500</i>	5 00			25	
										
5815 37	LOT AVE OUTREMONT.	636 203 637 340 <i>EX</i>	5 00		<i>500</i>	5 00			25	
										
5815 38	LOT AVE OUTREMONT.	636 204 637 341 <i>EX</i>	5 00		<i>500</i>	5 00			25	
										
5815 39	7253-55 AVE OUTREMONT.	636 205 637 342 MECANICIEN. C COMMIS.	5 00	50 00		55 00			25	
	 ROGER LACROIX MARCEL LACROIX 495 JEAN TALON OUEST.									

581541

Rose Emma Sauvé
veuve de
Ovila Lacroix
7228 Bloomfield.

Diél.

20-1-42

VILLE DE
CITY OF **MONTREAL**

RÔLE D'ÉVALUATION DES IMMEUBLES POUR L'EXERCICE FINANCIER COMMENÇANT LE 1ER MAI, 1942
VALUATION ROLL OF IMMOVABLE PROPERTY FOR THE FISCAL YEAR COMMENCING 1ST MAY, 1942

RUE
STREET

OUTREMONT.

ARRONDISSEMENT ÉLECTORAL 43
ELECTORAL DISTRICT

WARD ST JEAN # 58
QUARTIER

217

No DE COMPTE ACCOUNT No.	SITUATION DE L'IMMEUBLE LOCATION OF PROPERTY	CADASTRE - SUB-DIVISION OCCUPATION ET/AND DÉNOMINATION	VALEUR (DOLLARS SEULEMENT) - VALUE (DOLLARS ONLY)					ENTRETIEN DES TROTTOIRS MAINTENANCE OF SIDEWALKS POS. FRONT FT	VAULTS VOUTES	RÉSOLUTION REDUCTION No	
			TERRAIN LAND	BÂTIMENTS BUILDINGS	EXEMPT	CATHOLIQUE CATHOLIC	PROTESTANTE PROTESTANT				NEUTRE NEUTRAL
5815 40	7257-59 AVE OUTREMONT. 1944 ANDRE OZOUX. (A) 205 O'CONNOR. OTTAWA ONT.	PAR. ST LAURENT. 636 206 637 343 CUISINIER. C	5 00	50 00					55 00	25	
5815 41	7261-63 AVE OUTREMONT. 1943 OVALLE LUCIEN. 495 JERVILLE	636 207 637 344 CONSTRUCTEUR. C	5 00	50 00					55 00	25	
5815 42	7265-67 AVE OUTREMONT. SARAH JEANNE CHAREST. EPSE S. DE B. DE JOSEPH EUDORE M. TAILLEFER 6977 BLOOMFIELD AVE.	636 208 637 345 COMMIS. C	5 00	50 00					55 00	25	
5815 43	7269-71 AVE OUTREMONT. NOEL CHAPUT. 8467 FOUCHER. RUELLE OGILVIE.	636 209 637 346 COMPTABLE C	5 00	60 00					65 00	26	
5815 44	7415-19 AVE OUTREMONT. FRANCOIS ADJUTOR CHOQUETTE. 7419 AVE OUTREMONT.	636 298 637 435 636 P 299 637 P 436 VOYAGEUR. C	5 00	65 00					70 00	30	

581548

CITÉ DE MONTRÉAL

Sherrif

1/12/41

581549

- Do -

VILLE DE
CITY OF **MONTREAL**

RÔLE D'ÉVALUATION DES IMMEUBLES POUR L'EXERCICE FINANCIER COMMENÇANT LE 1ER MAI, 1942
VALUATION ROLL OF IMMOVABLE PROPERTY FOR THE FISCAL YEAR COMMENCING 1ST MAY, 1942

218

RUE AVE OUTREMONT.
STREET

ARRONDISSEMENT ÉLECTORAL 38
ELECTORAL DISTRICT

WARD ST JEAN # 58
QUARTIER

No DE COMPTE ACCOUNT No.	SITUATION DE L'IMMEUBLE LOCATION OF PROPERTY	CADASTRE - SUB-DIVISION OCCUPATION ET/AND DÉNOMINATION	VALEUR (DOLLARS SEULEMENT) - VALUE (DOLLARS ONLY)							ENTRETIEN DES TROUDES MAINTENANCE OF SIDEWALKS POS. FROM FT	VAULTS VOÛTES	RÉSOLUTION REDUCTION No
			TERRAIN LAND	BÂTIMENTS BUILDINGS	VALEUR TOTALE - TOTAL VALUE							
	NOM ET ADRESSE DU PROPRIÉTAIRE NAME AND ADDRESS OF OWNER				EXEMPT	CATHOLIQUE CATHOLIC	PROTESTANTE PROTESTANT	NEUTRE NEUTRAL	JEWISH JUIVE			
		PAR. ST LAURENT.										
5815 45	LOT AVE OUTREMONT. FRANCOIS ADJUTOR CHOQUETTE. 7419 AVE OUTREMONT.	636 P 299 637 P 436 VOYAGEUR. C	4 00			4 00					22	
5815 46	LOT AVE OUTREMONT. DO	636 300 637 437 C	4 50			4 50			25		26	
5815 47	LOT AVE OUTREMONT. DO	636 301 637 438 C	4 50			4 50					25	
5815 48	LOT AVE OUTREMONT. THE INCUMBENT AND THE CHURCH WARDENS OF ST GUTHBERT'S CHURCH OF THE PARISH OF ST GUTHBERT. C/O REV. ROLAND BODGER. 7451 WISEMAN AVE.	636 302 637 439 EX #	4 50		450	4 50					25	
5815 49	LOT AVE OUTREMONT. DO	636 303 637 440 EX #	4 50		450	4 50					25	
5815 50	7455-59 AVE OUTREMONT. NOE DENIS. 7459 AVE OUTREMONT.	636 304 637 341 636 305 637 442 VENDEUR. C	8 50	63 50		72 00					50	

581554

CITÉ DE MONTRÉAL

Sherif

1/12/41

VILLE DE
CITY OF **MONTREAL**

RÔLE D'ÉVALUATION DES IMMEUBLES POUR L'EXERCICE FINANCIER COMMENÇANT LE 1ER MAI, 1942
VALUATION ROLL OF IMMOVABLE PROPERTY FOR THE FISCAL YEAR COMMENCING 1ST MAY, 1942

RUE
STREET

OUTREMONT.

ARRONDISSEMENT ÉLECTORAL 38
ELECTORAL DISTRICT

WARD ST JEAN # 58
QUARTIER

219

NO DE COMPTE ACCOUNT No.	SITUATION DE L'IMMEUBLE LOCATION OF PROPERTY NOM ET ADRESSE DU PROPRIÉTAIRE NAME AND ADDRESS OF OWNER	CADASTRE - SUB-DIVISION		VALEUR (DOLLARS SEULEMENT) - VALUE (DOLLARS ONLY)					ENTRETIEN DES TROTTOIRS MAINTENANCE OF SIDEWALKS POS. FRONT FT.	VAULTS VOÛTES	RÉSOLUTION REDUCTION No
		OCCUPATION ET/AND DÉNOMINATION	TERRAIN LAND	BÂTIMENTS BUILDINGS	EXEMPT	CATHOLIQUE CATHOLIC	PROTESTANTE PROTESTANT	NEUTRE NEUTRAL			
		<u>PAR. ST LAURENT.</u>									
5815 51	7461-63 AVE OUTREMONT. LEO PERREAULT LIMITEE, 7797 WISEMAN AVE.	636 637	306 443	N	4 50	50 50				55 00	25
5815 52	7465-67 AVE OUTREMONT. TULLIO DAMIANI, 6679 CHRISTOPHE COLOMB.	636 637	307 444	C	4 50	50 50			55 00		25
5815 53	LOT AVE OUTREMONT. <i>John Hunter</i> 527 Stansfeld 5075 WINSBORO AVE. TOWN OF MONT ROYAL.	636 637	308 445	P	4 50	50			5 00		25
5815 54	LOT AVE OUTREMONT. FREDERICK STEPHEN HOWARD. ANNOTE	636 637	309 446	EX P	4 50		4 50		4 50		25
5815 55	7497 AVE OUTREMONT. FRANCIS PETIT, 7497 AVE OUTREMONT.	636 637 636 637	310 447 311 448	P	8 50	27 50			36 00		50
5815 56	LOT AVE OUTREMONT. FRANCIS O. ANDERSON, 414 ROSLYN AVE. WESTMOUNT.	636 637	312 449	P	4 50				4 50		25

581358

CITÉ DE MONTRÉAL

Shirif

1/12/41

VILLE DE
CITY OF **MONTREAL**

RÔLE D'ÉVALUATION DES IMMEUBLES POUR L'EXERCICE FINANCIER COMMENÇANT LE 1ER MAI, 1942
VALUATION ROLL OF IMMOVABLE PROPERTY FOR THE FISCAL YEAR COMMENCING 1ST MAY, 1942

AVE OUTREMONT. ARRONDISSEMENT ÉLECTORAL 38 WARD ST JEAN # 58 220
STREET ELECTORAL DISTRICT QUARTIER

NO DE COMPTE ACCOUNT No.	SITUATION DE L'IMMEUBLE LOCATION OF PROPERTY NOM ET ADRESSE DU PROPRIÉTAIRE NAME AND ADDRESS OF OWNER	CADASTRE - SUB-DIVISION		VALEUR (DOLLARS SEULEMENT) - VALUE (DOLLARS ONLY)					ENTRETIEN DES TROTTOIRS MAINTENANCE OF SIDEWALKS Pos. FRONT FT.	VAULTS VOÛTES	RÉSOLUTION REDUCTION No	
		OCCUPATION ET/AND DÉNOMINATION	TERRAIN LAND	BÂTIMENTS BUILDINGS	EXEMPT	CATHOLIQUE CATHOLIC	PROTESTANTE PROTESTANT	NEUTRE NEUTRAL				JEWISH JUIVE
		<u>PAR. ST LAURENT.</u>										
5815 57	LOT AVE OUTREMONT. AMELIA ALLAN GOODFELLOW WID OF WILLIAM POUNDEN. 6756 WAVERLEY.	636 637	313 450	P	4 50					4 50		25
5815 58	LOT AVE OUTREMONT. ST LAWRENCE INVEST. & TRUST. CO. C/O RITCHIE BROWN CO. C. B. CROWN 388 ST JACQUES OUEST.	636 637	314 451	P	4 50	450				4 50		25
5815 59	LOT AVE OUTREMONT. MARGARET ESTELLE SOLES WID. OF NELSON J. WYATT. COWANSVILLE. P.Q.	636 637	315 452	P	4 50					4 50		25
5815 60	LOT AVE OUTREMONT. DO	636 637	316 453	P	4 50					4 50		25
5815 61	LOT AVE OUTREMONT. EUGENE LEGAL. 845 BOUL. CREMAZIE. NOEL LEGAL. 53 BOUL. LEVESQUE. PONT VIAU.	636 637	317 454	CONSTRUCTEUR. C	4 50					4 50		25
5815 62	LOT AVE OUTREMONT. DO	636 637	318 455	C	4 50					4 50		25

VILLE DE
CITY OF **MONTREAL**

RÔLE D'ÉVALUATION DES IMMEUBLES POUR L'EXERCICE FINANCIER COMMENÇANT LE 1ER MAI, 1942
VALUATION ROLL OF IMMOVABLE PROPERTY FOR THE FISCAL YEAR COMMENCING 1ST MAY, 1942

RUE
STREET

AVE OUTREMONT.

ARRONDISSEMENT ÉLECTORAL 38
ELECTORAL DISTRICT

WARD ST JEAN # 58
QUARTIER

221

NO DE COMPTE ACCOUNT NO.	SITUATION DE L'IMMEUBLE LOCATION OF PROPERTY	CADASTRE - SUB-DIVISION OCCUPATION ET/AND DÉNOMINATION	VALEUR (DOLLARS SEULEMENT) - VALUE (DOLLARS ONLY)					ENTRETIEN DES TROTTOIRS MAINTENANCE OF SIDEWALKS Fds. FRONT FT.	VAULTS VOÛTES	RÉDUCTION REDUCTION No	
			TERRAIN LAND	BÂTIMENTS BUILDINGS	EXEMPT	VALEUR TOTALE - TOTAL VALUE					
						CATHOLIQUE CATHOLIC	PROTESTANTE PROTESTANT	NEUTRE NEUTRAL	JEWISH JUIVE		
5815 63 NEW ROLL SUPPLEMENTARY ROLL 1944	LOT AVE OUTREMONT.	P.R. ST LAURENT. 636 319									
		637 456									
		JAMES MILLANE. C/O MICHAEL MILLANE. ANNA TEAKLE. CO. CLARE IRELAND.	4 50			4 50				25	
5815 64 NEW ROLL SUPPLEMENTARY ROLL 1944	LOT AVE OU TREMONT.	636 320									
		637 457									
		DO C	4 50			4 50				25	
5815 65	LOT AVE OUTREMONT.	636 321									
		637 458									
		GEORGE HARVEY. 7561 AVE OUTREMONT.	4 50				4 50			25	
5815 66	7561 AVE OUTREMONT.	636 322									
		637 459									
		DO P	4 50	11 50			16 00			25	
5815 67	LOT AVE OUTREMONT.	636 323									
		637 460									
		MARGARET RYAN. 31 ELM ST. COHASSET. MASS. U.S.A.	4 50			4 50				25	
5815 68	LOT AVE OUTREMONT.	636 324									
		637 461									
		ELLEN RYAN WID OF. JOSEPH DELGROSSO. 31 ELM ST. COHASSET. MASS. U.S.A.	4 50			4 50				25	

581570

CITÉ DE MONTRÉAL

Sherif 1/12/41

581571

-Do-

VILLE DE
CITY OF **MONTREAL**

RÔLE D'ÉVALUATION DES IMMEUBLES POUR L'EXERCICE FINANCIER COMMENÇANT LE 1ER MAI, 1942
VALUATION ROLL OF IMMOVABLE PROPERTY FOR THE FISCAL YEAR COMMENCING 1ST MAY, 1942

RUE AVE OUTREMONT.
STREET

ARRONDISSEMENT ÉLECTORAL 38
ELECTORAL DISTRICT

WARD ST JEAN & 58
QUARTIER

222

NO DE COMPTE ACCOUNT No.	SITUATION DE L'IMMEUBLE LOCATION OF PROPERTY	CADASTRE - SUB-DIVISION		VALEUR (DOLLARS SEULEMENT) - VALUE (DOLLARS ONLY)					ENTRÉE DES TROTTOIRS MAINTENANCE OF SIDEWALKS POS. FRONT FT.	VAULTS VOÛTES	RÉSOLUTION REDUCTION No.	
		NOM ET ADRESSE DU PROPRIÉTAIRE NAME AND ADDRESS OF OWNER	OCCUPATION ET/AND DÉNOMINATION	TERRAIN LAND	BÂTIMENTS BUILDINGS	EXEMPT	CATHOLIQUE CATHOLIC	PROTESTANTE PROTESTANT				NEUTRE NEUTRAL
			<u>PAR. ST LAURENT.</u>									
5815 69	7579-89 AVE OUTREMONT.		636 325 637 462 636 326 637 463									
	JAMES WILTON; 8145 WISEMAN AVE.	ENGINEER	P	900	141 00		XX 150 00	150 00			52	
5815 70	LOT AVE OUTREMONT.		636 327 637 464									
	ANNIE BURNE WIFE OF THOMAS HALL R. R. N. ST PHILIPPE. CO. ARBENUEUIL. P.Q.	FARMER.	EX P	4 50		4 50		4 50			26	
5815 71	LOT AVE OUTREMONT.		636 328 637 465									
	JOHN MC ALISTER SOUTH LONDONDERRY. VERMONT, U.S.A.	AGENT.	EX P	4 50		4 50		4 50			26	
	<u>RUELLE</u>											
	<u>ST ROCH.</u>		---- A. E. 42 ----									
	<u>RUELLE</u>											

VILLE DE
CITY OF **MONTREAL**

RÔLE D'ÉVALUATION DES IMMEUBLES POUR L'EXERCICE FINANCIER COMMENÇANT LE 1ER MAI, 1942
VALUATION ROLL OF IMMOVABLE PROPERTY FOR THE FISCAL YEAR COMMENCING 1ST MAY, 1942

RUE AVE OUTREMONT.
STREET

ARRONDISSEMENT ÉLECTORAL 42
ELECTORAL DISTRICT

WARD ST JEAN # 58
QUARTIER

223

NO DE COMPTE ACCOUNT No.	SITUATION DE L'IMMEUBLE LOCATION OF PROPERTY	CADASTRE - SUB-DIVISION		TERRAIN LAND	VALEUR (DOLLARS SEULEMENT) - VALUE (DOLLARS ONLY)					ENTRETIEN DES TROTTOIRS MAINTENANCE OF SIDEWALKS POS. FRONT FT	VAULTS VOÛTES	RÉSOLUTION REDUCTION No
		NOM ET ADRESSE DU PROPRIÉTAIRE NAME AND ADDRESS OF OWNER	OCCUPATION ET/AND DÉNOMINATION		BÂTIMENTS BUILDINGS	EXEMPT	CATHOLIQUE CATHOLIC	PROTESTANTE PROTESTANT	NEUTRE NEUTRAL			
			<u>PAR. ST LAURENT.</u>									
	<u>RUELLE</u>											
5815 72	---- AVE OUTREMONT.	636	402									
			403									
			DE LA									
		637	674									
		636	404									
			DE LA									
		637	675									
		636	405									
			DE LA									
		637	676									
		636	406									
		637	<i>de la</i> 677									
		636	407									
		637	<i>de la</i> 678									
		636	408									
			DE LA									
		637	679									
		636	409									
			DE LA									
		637	679									
		636	409									
			DE LA									
		637	680									
		636	410									
			DE LA									
		637	681									
		636	411									
			DE LA									
		637	682									

SUITE A LA PAGE SUIVANTE.

VILLE DE
CITY OF **MONTREAL**

RÔLE D'ÉVALUATION DES IMMEUBLES POUR L'EXERCICE FINANCIER COMMENÇANT LE 1ER MAI, 1942
VALUATION ROLL OF IMMOVABLE PROPERTY FOR THE FISCAL YEAR COMMENCING 1ST MAY, 1942

224

RUE AVE OUTREMONT.
STREET

ARRONDISSEMENT ÉLECTORAL 42
ELECTORAL DISTRICT

WARD ST JEAN # 58
QUARTIER

No DE COMPTE ACCOUNT No.	SITUATION DE L'IMMEUBLE LOCATION OF PROPERTY NOM ET ADRESSE DU PROPRIÉTAIRE NAME AND ADDRESS OF OWNER	CADASTRE - SUB-DIVISION OCCUPATION ET/AND DÉNOMINATION	VALEUR (DOLLARS SEULEMENT) - VALUE (DOLLARS ONLY)							ENTRETIEN DES TROTTOIRS MAINTENANCE OF SIDEWALKS POS. FRONT FT.	VAULTS VOÛTES	RÉSOLUTION REDUCTION No
			TERRAIN LAND	BÂTIMENTS BUILDINGS	EXEMPT	CATHOLIQUE CATHOLIC	PROTESTANTE PROTESTANT	NEUTRE NEUTRAL	JEWISH JUIVE			
		<u>PAR. ST LAURENT.</u>										
5815 72	--- AVE OUTREMONT. (SUITE.) FABRIQUE DE LA PAROISSE. ST ROCH. 7728 CHAMPAGNEUR.	636 412 <i>de la</i> 637 683 EX	49 50	400 50	450 00						247	
5815 73	LOT AVE OUTREMONT. HECTOR DURAND. 7793 AVE OUTREMONT.	636 413 637 684 CONSTRUCTEUR C	4 50				4 50				25	
5815 74	LOT AVE OUTREMONT. DO	636 414 637 685 C	4 50				4 50				25	
5815 75	7793-95 AVE OUTREMONT. DO	636 415 637 686 C	4 50	60 50			65 00				25	
5815 76	7797-99 AVE OUTREMONT. DO	636 416 637 687 C	4 50	60 50			65 00				25	
5815 77	7805 AVE OUTREMONT. JOHN JAMES PENNY. 7805 AVE OUTREMONT.	636 417 637 688 CARPENTER. P	4 50	5 50				10 00			25	
5815 78	LOT AVE OUTREMONT. DO	636 418 637 689 P	4 50					4 50			25	

VILLE DE
CITY OF **MONTREAL**

RÔLE D'ÉVALUATION DES IMMEUBLES POUR L'EXERCICE FINANCIER COMMENÇANT LE 1ER MAI, 1942
VALUATION ROLL OF IMMOVABLE PROPERTY FOR THE FISCAL YEAR COMMENCING 1ST MAY, 1942

225

RUE OUTREMONT.
STREET

ARRONDISSEMENT ÉLECTORAL 42
ELECTORAL DISTRICT

WARD ST JEAN # 58
QUARTIER

No DE COMPTE ACCOUNT NO.	SITUATION DE L'IMMEUBLE LOCATION OF PROPERTY	CADASTRE - SUB-DIVISION		VALEUR (DOLLARS SEULEMENT) - VALUE (DOLLARS ONLY)					ENTRETIEN DES TROTTOIRS MAINTENANCE OF SIDEWALKS PDS. FRONT P.	VAULTS VOUTES	RÉSOLUTION REDUCTION NO
		NOM ET ADRESSE DU PROPRIÉTAIRE NAME AND ADDRESS OF OWNER	OCCUPATION ET/AND DÉNOMINATION	TERRAIN LAND	BÂTIMENTS BUILDINGS	EXEMPT	CATHOLIQUE CATHOLIC	PROTESTANTE PROTESTANT			
5815 79 YOUR RÔLE SUPPLÉMENTAIRE SEE SUPPLEMENTARY ROLL 1943	LOT AVE OUTREMONT.	636	419								
		637	690								
	TAYSIDE REALTY CO. LTD.		N	4 50			4 50			25	
5815 80 YOUR RÔLE SUPPLÉMENTAIRE SEE SUPPLEMENTARY ROLL 1943	LOT AVE OUTREMONT.	636	420								
		637	691								
	DO		N	11 50 4 50			4 50			25	
5815 81 YOUR RÔLE SUPPLÉMENTAIRE SEE SUPPLEMENTARY ROLL 1943	LOT AVE OUTREMONT.	636	421								
		637	692								
	DO		N	4 50			4 50			25	
5815 82 YOUR RÔLE SUPPLÉMENTAIRE SEE SUPPLEMENTARY ROLL 1943	LOT AVE OUTREMONT.	636	422								
		637	693								
	DO		N	4 50			4 50			25	
5815 83 YOUR RÔLE SUPPLÉMENTAIRE SEE SUPPLEMENTARY ROLL 1943	LOT AVE OUTREMONT.	636	423								
		637	694								
	DO		N	4 50			4 50			25	
5815 84 YOUR RÔLE SUPPLÉMENTAIRE SEE SUPPLEMENTARY ROLL 1943	LOT AVE OUTREMONT.	636	424								
		637	695								
	DO		N	4 50			4 50			25	
5815 85	LOT AVE OUTREMONT.	636	425								
		637	696								
	HENRY SCOTT, 7022 DROLET.	FOREMAN.	C	4 50			4 50			25	

VILLE DE
CITY OF **MONTREAL**

RÔLE D'ÉVALUATION DES IMMEUBLES POUR L'EXERCICE FINANCIER COMMENÇANT LE 1ER MAI, 1942

VALUATION ROLL OF IMMOVABLE PROPERTY FOR THE FISCAL YEAR COMMENCING 1ST MAY, 1942

RUE AVE OUTREMONT. ARRONDISSEMENT ÉLECTORAL 42
STREET ELECTORAL DISTRICT

QUARTIER ST JEAN # 58
WARD

226

NO DE COMPTE ACCOUNT No.	SITUATION DE L'IMMEUBLE LOCATION OF PROPERTY	CADASTRE - SUB-DIVISION		VALEUR (DOLLARS SEULEMENT) - VALUE (DOLLARS ONLY)						ENTRETIEN DES TROTTOIRS MAINTENANCE OF SIDEWALKS PDS. FRONT FT.	VOUTES VAULTS	RÉSOLUTION REDUCTION No		
		NOM ET ADRESSE DU PROPRIÉTAIRE NAME AND ADDRESS OF OWNER	OCCUPATION ET/AND DÉNOMINATION	TERRAIN LAND	BÂTIMENTS BUILDINGS	EXEMPT	CATHOLIQUE CATHOLIC	PROTESTANTE PROTESTANT	NEUTRE NEUTRAL				JUIVE JEWISH	VALEUR TOTALE - TOTAL VALUE
			<u>PAR. ST LAURENT.</u>											
5815 86	LOT AVE OUTREMONT.		636 426											
			637 697											
	HENRY SCOTT. 7022 DROLET.	FOREMAN.	C	4 50						4 50			25	
	<u>RUELLE</u>													
	<u>BALL AVE.</u>		--- A. E. 40 ---											
	<u>RUELLE</u>													
5815 87	7919 AVE OUTREMONT.		636 P 501											
			637 P 871											
	FLORENCE BLOCKLEY WIFE OF ALBERT E. LUCAS. 7919 AVE OUTREMONT		P	3 00	13 00					16 00			22.6	
5815 88	7921 AVE OUTREMONT.		636 P 501											
			637 P 871											
			636 502											
			637 872											
	JOHNSTON VALENTINE DUGUID 7921 AVE OUTREMONT.	CHAUFFEUR.	P	3 50	4 50					8 00			27.6	
5815 89	7927-29 AVE OUTREMONT.		636 503											
			637 873											
	WILLIAM PICKERING. 752 JEAN TALON EST.	ENGINEER.	P	3 50	56 50					60 00			25	

VILLE DE
CITY OF **MONTREAL**

RÔLE D'ÉVALUATION DES IMMEUBLES POUR L'EXERCICE FINANCIER COMMENÇANT LE 1ER MAI, 1942
VALUATION ROLL OF IMMOVABLE PROPERTY FOR THE FISCAL YEAR COMMENCING 1ST MAY, 1942

RUE AVE OUTREMONT.
STREET

ARRONDISSEMENT ÉLECTORAL 40
ELECTORAL DISTRICT

WARD ST JEAN # 58
QUARTIER

227

No DE COMPTE ACCOUNT No.	SITUATION DE L'IMMEUBLE LOCATION OF PROPERTY	CADASTRE - SUB-DIVISION OCCUPATION ET/AND DÉNOMINATION	VALEUR (DOLLARS SEULEMENT) - VALUE (DOLLARS ONLY)					ENTRETIEN DES TROTTOIRS MAINTENANCE OF SIDEWALKS POS. FRONT FT.	VAULTS VOÛTES	RÉSOLUTION REDUCTION No
			TERRAIN LAND	BÂTIMENTS BUILDINGS	EXEMPT	VALEUR TOTALE - TOTAL VALUE				
					CATHOLIQUE CATHOLIC	PROTESTANTE PROTESTANT	NEUTRE NEUTRAL	JEWISH JUIVE		
		PAR. ST LAURENT.								
5815 90	LOT AVE OUTREMONT. HERBERT MEADES. 7943 AVE OUTREMONT.	636 504 637 874 WAREHOUSEMAN. P	3 50						25	
5815 91	LOT AVE OUTREMONT. DO	636 505 637 875 P	3 50						25	
5815 92	7943-45 AVE OUTREMONT. DO	636 506 637 876 P	3 50	43 50					25	
5815 93	LOT AVE OUTREMONT. THOMAS PARK ORR. 849-A OUTREMONT.	636 507 637 877 SALESMAN. P	3 50						3 50	N.S.C.
5815 94	LOT AVE OUTREMONT. THOMAS PARK ORR. 849-A AVE OUTREMONT.	636 508 637 878 SALESMAN. P	3 50						3 50	N.S.C.
5815 95	LOT AVE OUTREMONT. MOLLY BERCOVITCH. (A)	636 509 637 879 SPINSTER. J	3 50					3 50		N.S.C.
5815 96	LOT AVE OUTREMONT. DO	636 510 637 880 J	3 50					3 50		N.S.C.

581599

CITÉ DE MONTRÉAL

Shérif

1/12/41

581600

- Do -

581601

- Do -

581602

- Do -

VILLE DE MONTREAL
CITY OF

RÔLE D'ÉVALUATION DES IMMEUBLES POUR L'EXERCICE FINANCIER COMMENÇANT LE 1ER MAI, 1942
VALUATION ROLL OF IMMOVABLE PROPERTY FOR THE FISCAL YEAR COMMENCING 1ST MAY, 1942

RUE AVE OUTREMONT.
STREET

ARRONDISSEMENT ÉLECTORAL 40
ELECTORAL DISTRICT

QUARTIER ST JEAN # 58 228
WARD

NO DE COMPTE ACCOUNT NO.	SITUATION DE L'IMMEUBLE LOCATION OF PROPERTY	CADASTRE - SUB-DIVISION OCCUPATION ET/AND DÉSIGNATION	VALEUR (DOLLARS SEULEMENT) - VALUE (DOLLARS ONLY)							ENTRETIEN DES TROTTOIRS MAINTENANCE OF SIDEWALKS POS. FRONT FT.	VOÛTES VAULTS	RESOLUTION REDUCTION No
			TERRAIN LAND	BÂTIMENTS BUILDINGS	EXEMPT	CATHOLIQUE CATHOLIC	PROTESTANTE PROTESTANT	NEUTRE NEUTRAL	JUIVE JEWISH			
5815 97 1943	LOT AVE OUTREMONT.	636 511										
		637 881										
	ALICE DURAND EPSE S. DE B. DE ANTONIUS DUGUAY. 5285 BOUL. DECARIE, APT 13	PROMOTEUR. C	3 50				3 50					N.S.C.
5815 98 1943	LOT AVE OUTREMONT.	636 512										
		637 882										
	DO	C	3 50				3 50					N.S.C.
5815 99 1944	LOT AVE OUTREMONT.	636 513										
		637 883										
	LOUIS HERSHORN, ABRAHAM C/O RUEL. 1080 AVE DE L'HOT L DE VILLE.	LAUNDRY PROP. EX LAUNDRY PROP.	3 50		3 50			3 50				N.S.C.
5816 00 1944	LOT AVE OUTREMONT.	636 514										
		637 884										
	ANNULÉE	EX	3 50		3 50							N.S.C.
5816 01 1944	LOT AVE OUTREMONT.	636 515										
		637 885										
	ANNULÉE	EX	3 50		3 50							N.S.C.
5816 02 1944	LOT AVE OUTREMONT.	636 516										
		637 886										
	DO	EX	3 50		3 50							N.S.C.

581603

CITÉ DE MONTRÉAL

Shirif

1/12/41

581604

- Do -

581605

- Do -

581606

- Do -

581607

- Do -

581608

- Do -

VILLE DE
CITY OF **MONTREAL**

RÔLE D'ÉVALUATION DES IMMEUBLES POUR L'EXERCICE FINANCIER COMMENÇANT LE 1ER MAI, 1942

VALUATION ROLL OF IMMOVABLE PROPERTY FOR THE FISCAL YEAR COMMENCING 1ST MAY, 1942

RUE
STREET

OUTREMONT.

ARRONDISSEMENT ÉLECTORAL 40
ELECTORAL DISTRICT

WARD ST JEAN # 58
QUARTIER

229

NO DE COMPTE ACCOUNT No.	SITUATION DE L'IMMEUBLE LOCATION OF PROPERTY	CADASTRE - SUB-DIVISION		VALEUR (DOLLARS SEULEMENT) - VALUE (DOLLARS ONLY)					ENTRETIEN DES TROTTOIRS MAINTENANCE OF SIDEWALKS POS. FRONT ET.	VAULTS VOÛTES	RÉSOLUTION REDUCTION No	
		NOM ET ADRESSE DU PROPRIÉTAIRE NAME AND ADDRESS OF OWNER	OCCUPATION ET/AND DÉNOMINATION	TERRAIN LAND	BÂTIMENTS BUILDINGS	EXEMPT	CATHOLIQUE CATHOLIC	PROTESTANTE PROTESTANT				NEUTRE NEUTRAL
		<u>PAR. ST LAURENT.</u>										
581603	LOT AVE OUTREMONT.	636	517									
1944		637	887									
	LOUIS HERSCHOG ABRAHAM RILEY C/O A. RILEY 1080 AVE DE L'HOTEL DE VILLE.			EX #	3 50		3 50					
581604	LOT AVE OUTREMONT.	636	518									
1944		637	888									
				EX #	3 50		3 50					
581605	LOT AVE OUTREMONT.	636	519									
1944		637	889									
				EX #	Nil 3 50		Nil (1943/44) 3 50					OSBT. No. 44/1028
581606	LOT AVE OUTREMONT.	636	520									
1944		637	890									
				EX #	Nil 3 50		Nil (1943/44) 3 50					OSBT. No. 44/1025
581607	LOT AVE OUTREMONT.	636	521									
1944		637	891									
				EX #	Nil 3 50		Nil (1943/44) 3 50					OSBT. No. 44/1030
581608	LOT AVE OUTREMONT.	636	522									
1944		637	892									
				EX #	Nil 3 50		Nil (1943/44) 3 50					OSBT. No. 44/1031 (17/5/44)

VILLE DE
CITY OF **MONTREAL**

RÔLE D'ÉVALUATION DES IMMEUBLES POUR L'EXERCICE FINANCIER COMMENÇANT LE 1ER MAI, 1942
VALUATION ROLL OF IMMOVABLE PROPERTY FOR THE FISCAL YEAR COMMENCING 1ST MAY, 1942

230

RUE
STREET

OUTREMONT.

ARRONDISSEMENT ÉLECTORAL 40
ELECTORAL DISTRICT

WARD ST JEAN # 58
QUARTIER

NO DE COMPTE ACCOUNT No.	SITUATION DE L'IMMEUBLE LOCATION OF PROPERTY NOM ET ADRESSE DU PROPRIÉTAIRE NAME AND ADDRESS OF OWNER	CADASTRE - SUB-DIVISION OCCUPATION ET/AND DÉNOMINATION	VALEUR (DOLLARS SEULEMENT) - VALUE (DOLLARS ONLY)						ENTRETIEN DES TROTTOIRS MAINTENANCE OF SIDEWALKS POS. FRONT FT.	VAULTS VOÛTES	RÉSOLUTION REDUCTION No
			TERRAIN LAND	BÂTIMENTS BUILDINGS	EXEMPT	CATHOLIQUE CATHOLIC	PROTESTANTE PROTESTANT	NEUTRE NEUTRAL			
581609 SEE SUPPLEMENTARY ROLL 1943	LOT AVE OUTREMONT. CLAUDE HERBERT MORRISON. 485 MELROSE AVE VERDUN.	PAR. ST LAURENT.									
		636 523 637 893 CONDUCTOR. P	3 50				3 50			N.S.C.	
581610 SEE SUPPLEMENTARY ROLL 1943	LOT AVE OUTREMONT. TAYSIDE REALTY CO. LTD. <u>RUELLE</u> <u>BLAIR AVE.</u> <u>RUELLE</u>	636 524 637 894 N	3 50					3 50		N.S.C.	

581611	LOT AVE OUTREMONT. HERBERT RICARD HUGH LACKEN. MORIN HEIGHTS. CO. ARGENTEUIL. QUE.	636 563 637 1052 PLUMBER. P	2 70					2 70		N.S.C.	
581612	LOT AVE OUTREMONT. LA CITE DE MONTREAL.	636 564 637 1053 EX	2 70		2 70					N.S.C.	
581613 SEE SUPPLEMENTARY ROLL 1943	LOT AVE OUTREMONT. ALEXANDER YUILL LAING. (DECEDE) C/O CROWN TRUST CO. 393 ST JACQUES OUEST.	636 565 637 1054 P	2 70					2 70		N.S.C.	

VILLE DE
CITY OF **MONTREAL**

RÔLE D'ÉVALUATION DES IMMEUBLES POUR L'EXERCICE FINANCIER COMMENÇANT LE 1ER MAI, 1942
VALUATION ROLL OF IMMOVABLE PROPERTY FOR THE FISCAL YEAR COMMENCING 1ST MAY, 1942

231

RUE AVE OUTREMONT.
STREET

ARRONDISSEMENT ÉLECTORAL 35
ELECTORAL DISTRICT

QUARTIER ST JEAN # 58
WARD

No DE COMPTE ACCOUNT No.	SITUATION DE L'IMMEUBLE LOCATION OF PROPERTY	CADASTRE - SUB-DIVISION		VALEUR (DOLLARS SEULEMENT) - VALUE (DOLLARS ONLY)					ENTRETIEN DES TROTTOIRS MAINTENANCE OF SIDEWALKS POS. FRONT FT.	VOUTES VAULTS	RESOLUTION REDUCTION No
		NOM ET ADRESSE DU PROPRIÉTAIRE NAME AND ADDRESS OF OWNER	OCCUPATION ET/AND DÉNOMINATION	TERRAIN LAND	BÂTIMENTS BUILDINGS	EXEMPT	CATHOLIQUE CATHOLIC	PROTESTANTE PROTESTANT			
581614 FOR ROLL SUPPLEMENTARY SEE SUPPLEMENTARY ROLL 1943	LOT AVE OUTREMONT.	636	566								
		637	1055								
	ALEXANDER YUILL LAING. (DECEDE) C/O CROWN TRUST CO. 393 ST JACQUES OUEST.		P	2 70			2 70			N.S.C.	
581615 FOR ROLL SUPPLEMENTARY SEE SUPPLEMENTARY ROLL 1943	LOT AVE OUTREMONT.	636	567								
		637	1056								
	DO		P	2 70			2 70			N.S.C.	
581616 FOR ROLL SUPPLEMENTARY SEE SUPPLEMENTARY ROLL 1943	LOT AVE OUTREMONT.	636	568								
		637	1057								
	DO		P	2 70			2 70			N.S.C.	
581617 FOR ROLL SUPPLEMENTARY SEE SUPPLEMENTARY ROLL 1943	LOT AVE OUTREMONT.	636	569								
		637	1058								
	TAYSIDE REALTY CO. LTD		N	2 70				2 70		N.S.C.	
581618 FOR ROLL SUPPLEMENTARY SEE SUPPLEMENTARY ROLL 1943	LOT AVE OUTREMONT.	636	570								
		637	1059								
	DO		N	2 70				2 70		N.S.C.	
581619 FOR ROLL SUPPLEMENTARY SEE SUPPLEMENTARY ROLL 1943	LOT AVE OUTREMONT.	636	571								
		637	1060								
	DO		N	2 70				2 70		N.S.C.	

VILLE DE
CITY OF **MONTREAL**

RÔLE D'ÉVALUATION DES IMMEUBLES POUR L'EXERCICE FINANCIER COMMENÇANT LE 1ER MAI, 1942
VALUATION ROLL OF IMMOVABLE PROPERTY FOR THE FISCAL YEAR COMMENCING 1ST MAY, 1942

232

RUE OUTREMONT.
STREET

ARRONDISSEMENT ÉLECTORAL 35
ELECTORAL DISTRICT

WARD ST JEAN # 58
QUARTIER

No DE COMPTE ACCOUNT No.	SITUATION DE L'IMMEUBLE LOCATION OF PROPERTY	CADASTRE - SUB-DIVISION		VALEUR (DOLLARS SEULEMENT) - VALUE (DOLLARS ONLY)						ENTRETIEN DES TROTTOIRS MAINTENANCE OF SIDEWALKS POS. FRONT FT.	VAULTS VOÛTES	RÉSOLUTION REDUCTION No
		NOM ET ADRESSE DU PROPRIÉTAIRE NAME AND ADDRESS OF OWNER	OCCUPATION ET/AND DÉNOMINATION	TERRAIN LAND	BÂTIMENTS BUILDINGS	VALEUR TOTALE - TOTAL VALUE						
						EXEMPT	CATHOLIQUE CATHOLIC	PROTESTANTE PROTESTANT	NEUTRE NEUTRAL	JEWISH JUIVE		
			PAR. ST LAURENT.									
581620 SEE SUPPLEMENTARY ROLL 1943	LOT AVE OUTREMONT.	636	572									
		637	1061									
		636	P 573									
	TAYSIDE REALTY CO. LTD.		N	3 30					3 30		N.S.C.	
581621	LOT AVE OUTREMONT.	636	574									
	DORCHESTER REALTIES LIMITED.		N	1 90					1 90		N.S.C.	
581622	LOT AVE OUTREMONT.	636	575									
	DO		N	2 20					2 20		N.S.C.	
581623	LOT AVE OUTREMONT.	636	576									
	DO		N	2 40					2 40		N.S.C.	
581624 SEE SUPPLEMENTARY ROLL 1943	LOT AVE OUTREMONT.	636	577									
	ALEXIS MOREAU. P.O. BOX. 1554 MONTREAL.	JARDINIER.	C	2 50			2 50				N.S.C.	
581625 SEE SUPPLEMENTARY ROLL 1943	LOT AVE OUTREMONT.	636	578									
	DO		C	2 50			2 50				N.S.C.	
581626	LOT AVE OUTREMONT.	636	579									
	DORCHESTER REALTIES LIMITED.		N	2 50					2 50		N.S.C.	
581627	LOT AVE OUTREMONT.	636	580									
	DO		N	2 50					2 50		N.S.C.	

VILLE DE
CITY OF **MONTREAL**

RÔLE D'ÉVALUATION DES IMMEUBLES POUR L'EXERCICE FINANCIER COMMENÇANT LE 1ER MAI, 1942
VALUATION ROLL OF IMMOVABLE PROPERTY FOR THE FISCAL YEAR COMMENCING 1ST MAY, 1942

233

RUE AVE OUTREMONT.
STREET

ARRONDISSEMENT ÉLECTORAL 35
ELECTORAL DISTRICT

QUARTIER ST JEAN # 58
WARD

NO DE COMPTE ACCOUNT NO.	SITUATION DE L'IMMEUBLE LOCATION OF PROPERTY	CADASTRE — SUB-DIVISION OCCUPATION ET/AND DÉNOMINATION	VALEUR (DOLLARS SEULEMENT) — VALUE (DOLLARS ONLY)							ENTRETIEN DES TROUSSES MAINTENANCE OF SIDEWALKS POS. FRONT FT.	VOÛTES VAULTS	RÉDUCTION REDUCTION NO
			TERRAIN LAND	BÂTIMENTS BUILDINGS	EXEMPT	VALEUR TOTALE — TOTAL VALUE						
						CATHOLIQUE CATHOLIC	PROTESTANTE PROTESTANT	NEUTRE NEUTRAL	JUIVE JEWISH			
		<u>PAR. ST LAURENT.</u>										
5816 28 VOIR RÔLE SUPPLÉMENTAIRE SEE SUPPLEMENTARY ROLL 1943	LOT AVE OUTREMONT. ARTHUR DOGNAUX. 1903 ST JACQUES OUEST.	636 581 BOUBANGER. C	2 50			2 50					N.S.C.	
5865 63 VOIR RÔLE SUPPLÉMENTAIRE SEE SUPPLEMENTARY ROLL 1943	LOT AVE OUTREMONT. DO	636 582 C	2 50			2 50					N.S.C.	
5816 29 VOIR RÔLE SUPPLÉMENTAIRE SEE SUPPLEMENTARY ROLL 1943	LOT AVE OUTREMONT. MISS HELEN GOW 3332 ALBANI.	636 583 P	2 50				2 50				N.S.C.	
5816 30 VOIR RÔLE SUPPLÉMENTAIRE SEE SUPPLEMENTARY ROLL 1943	LOT AVE OUTREMONT. DO	636 584 P	2 50				2 50				N.S.C.	
5816 31	LOT AVE OUTREMONT. OSIP ROVENSKY. (A) 5825 9 TH AVENUE.	636 585 OPERATOR. N	2 50					2 50			N.S.C.	
3816 32	LOT AVE OUTREMONT. LA CITE DE MONTREAL.	636 586 EX	2 50		2 50						N.S.C.	
5816 33	LOT AVE OUTREMONT. DO	636 587 EX	2 50		2 50						N.S.C.	
	<u>RUELLE</u>											
	<u>ANVERS.</u>											
	<u>RUELLE</u>											

VILLE DE
CITY OF **MONTREAL**

RÔLE D'ÉVALUATION DES IMMEUBLES POUR L'EXERCICE FINANCIER COMMENÇANT LE 1ER MAI, 1942
VALUATION ROLL OF IMMOVABLE PROPERTY FOR THE FISCAL YEAR COMMENCING 1ST MAY, 1942

234

RUE OUTREMONT.
STREET

ARRONDISSEMENT ÉLECTORAL 35
ELECTORAL DISTRICT

WARD ST JEAN # 58
QUARTIER

No DE COMPTE ACCOUNT No.	SITUATION DE L'IMMEUBLE LOCATION OF PROPERTY NOM ET ADRESSE DU PROPRIÉTAIRE NAME AND ADDRESS OF OWNER	CADASTRE - SUB-DIVISION OCCUPATION ET/AND DÉNOMINATION	VALEUR (DOLLARS SEULEMENT) - VALUE (DOLLARS ONLY)					ENTRETIEN DES TROTTOIRS MAINTENANCE OF SIDEWALKS POS. FRONT FT.	VAULTS VOÛTES	RÉSOLUTION REDUCTION No		
			TERRAIN LAND	BÂTIMENTS BUILDINGS	EXEMPT	VALEUR TOTALE - TOTAL VALUE						
						CATHOLIQUE CATHOLIC	PROTESTANTE PROTESTANT	NEUTRE NEUTRAL	JEWISH JUIVE			
		<u>PAR. ST LAURENT.</u>										
	<u>RUELLE</u>											
5816 34 YOUR RÔLE SUPPLEMENTAIRE SEE SUPPLEMENTARY ROLL 1943	LOT AVE OUTREMONT GABRIEL E. LECOMPTE.	636 595 COMPTABLE. C	1 40			1 40						N.S.C.
5816 35 YOUR RÔLE SUPPLEMENTAIRE SEE SUPPLEMENTARY ROLL 1943	LOT AVE OUTREMONT. ONORATO VAGGIONE.	636 596 AGT FINANCIER C	1 40			1 40						N.S.C.
5816 36 YOUR RÔLE SUPPLEMENTAIRE SEE SUPPLEMENTARY ROLL 1943	LOT AVE OUTREMONT. GASPARD. E. LECOMPTE.	636 597 COMPTABLE. C	1 40			1 40						N.S.C.
5816 37	LOT AVE OUTREMONT. DORCHESTER REALTIES LIMITED.	636 598 N	1 40					1 40				N.S.C.
5816 38	LOT AVE OUTREMONT. DO	636 599 N	1 40					1 40				N.S.C.
5816 39	LOT AVE OUTREMONT. DO	636 600 N	1 40					1 40				N.S.C.
5816 40	LOT AVE OUTREMONT. JOSEPH EDWARD WALSH. 2452 SHERBROOKE EST.	636 601 GENT. C	1 40			1 40						N.S.C.
5816 41	LOT AVE OUTREMONT. DO	636 602 C	1 40			1 40						N.S.C.

VILLE DE
CITY OF **MONTREAL**

RÔLE D'ÉVALUATION DES IMMEUBLES POUR L'EXERCICE FINANCIER COMMENÇANT LE 1ER MAI, 1942
VALUATION ROLL OF IMMOVABLE PROPERTY FOR THE FISCAL YEAR COMMENCING 1ST MAY, 1942

235

RUE
STREET AVE OUTREMONT.

ARRONDISSEMENT ÉLECTORAL 35
ELECTORAL DISTRICT

WARD ST JEAN # 58
QUARTIER

NO DE COMPTE ACCOUNT NO.	SITUATION DE L'IMMEUBLE LOCATION OF PROPERTY NOM ET ADRESSE DU PROPRIÉTAIRE NAME AND ADDRESS OF OWNER	CADASTRE - SUB-DIVISION OCCUPATION ET/AND DÉNOMINATION	VALEUR (DOLLARS SEULEMENT) - VALUE (DOLLARS ONLY)							ENTRETIEN DES TROTTOIRS MAINTENANCE OF SIDEWALKS POS. FRONT FT.	VAULTS VOOTES	RÉSOLUTION REDUCTION NO
			TERRAIN LAND	BÂTIMENTS BUILDINGS	EXEMPT	CATHOLIQUE CATHOLIC	PROTESTANTE PROTESTANT	NEUTRE NEUTRAL	JEWISH JUIVE			
		<u>PAR. ST LAURENT.</u>										
5816 42 SEE SUPPLEMENTARY ROLL 1943	LOT AVE OUTREMONT. FREDERICK VON LOVENDAHL. 77 MILTON.	636 603 WAITER. P	1 40					1 40				N.S.C.
5816 43 SEE SUPPLEMENTARY ROLL 1943	LOT AVE OUTREMONT. DO	636 604 P	1 40					1 40				N.S.C.
5816 44	LOT AVE OUTREMONT. LA CITE DE MONTREAL.	636 605 EX	1 40		1 40							N.S.C.
5816 45	⁸³⁷⁵ LOT AVE OUTREMONT. EDMOUR JARRY. 8375 AVE OUTREMONT.	636 606 SURINTENDANT } C	280. 1 40	4720.			5000. 1 40					N.S.C.
5816 46	LOT AVE OUTREMONT. DO	636 607 8	1 40				1 40					N.S.C.
5816 47 SEE SUPPLEMENTARY ROLL 1943	LOT AVE OUTREMONT. J. BTE THEOPHILE LAFRENIERE. SOREL QUE.	636 608 NOTAIRE. C	1 40				1 40					N.S.C.
5816 48 SEE SUPPLEMENTARY ROLL 1943	LOT AVE OUTREMONT. DO	636 609 C	1 40				1 40					N.S.C.
5816 49 SEE SUPPLEMENTARY ROLL 1943	LOT AVE OUTREMONT. ADOLPHE COURNOYER.	636 610 WAITER. C	1 40				1 40					N.S.C.

D.P. No. 42/8769
(20/5/42)

VILLE DE
CITY OF **MONTREAL**

RÔLE D'ÉVALUATION DES IMMEUBLES POUR L'EXERCICE FINANCIER COMMENÇANT LE 1ER MAI, 1942
VALUATION ROLL OF IMMOVABLE PROPERTY FOR THE FISCAL YEAR COMMENCING 1ST MAY, 1942

236

RUE AVENUE OUTREMONT.
STREET

ARRONDISSEMENT ÉLECTORAL 35
ELECTORAL DISTRICT

QUARTIER ST JEAN # 58
WARD

No DE COMPTE ACCOUNT No.	SITUATION DE L'IMMEUBLE LOCATION OF PROPERTY	CADASTRE - SUB-DIVISION OCCUPATION ET/AND DÉNOMINATION	VALEUR (DOLLARS SEULEMENT) - VALUE (DOLLARS ONLY)							ENTRETIEN DES TROTOIRS MAINTENANCE OF SIDEWALKS POS. FRONT FT.	VOÛTES VAULTS	RÉSOLUTION REDUCTION No
			TERRAIN LAND	BÂTIMENTS BUILDINGS	EXEMPT	CATHOLIQUE CATHOLIC	PROTESTANTE PROTESTANT	NEUTRE NEUTRAL	JUIVE JEWISH			
		PAR. ST LAURENT.										
5816 50 FOR RÔLE SUPPLÉMENTAIRE SEE SUPPLEMENTARY ROLL 1943	LOT AVE OUTREMONT. ADOLPHE COURNOYER.	636 611 WAITER. C	1 40				1 40					N.S.C.
5816 51 FOR RÔLE SUPPLÉMENTAIRE SEE SUPPLEMENTARY ROLL 1943	LOT AVE OUTREMONT. DO	636 612 C	1 40				1 40					N.S.C.
5816 52 FOR RÔLE SUPPLÉMENTAIRE SEE SUPPLEMENTARY ROLL 1943	LOT AVE OUTREMONT. DO	636 613 C	1 40				1 40					N.S.C.
5816 53	LOT AVE OUTREMONT. NARCISSA BEAUCHAMP. 4465 BORDEAUX.	636 614 <i>En</i> MÉTREPRENEUR C	1 40				1 40					N.S.C.
5816 54 FOR RÔLE SUPPLÉMENTAIRE SEE SUPPLEMENTARY ROLL 1943	LOT AVE OUTREMONT. PHILEMON LAVIGNE.	636 615 BRIQUETIER. C	1 40				1 40					N.S.C.
5816 55 FOR RÔLE SUPPLÉMENTAIRE SEE SUPPLEMENTARY ROLL 1943	LOT AVE OUTREMONT. EUGENE SANSREGRET. 2112 CHAMBLY.	636 616 EPICIER. C	1 40				1 40					N.S.C.
5816 56 FOR RÔLE SUPPLÉMENTAIRE SEE SUPPLEMENTARY ROLL 1943	LOT AVE OUTREMONT. DO	636 617 C	1 40				1 40					N.S.C.
5816 57 FOR RÔLE SUPPLÉMENTAIRE SEE SUPPLEMENTARY ROLL 1943	LOT AVE OUTREMONT. DO	636 618 C	1 40				1 40					N.S.C.
5816 58 FOR RÔLE SUPPLÉMENTAIRE SEE SUPPLEMENTARY ROLL 1943	LOT AVE OUTREMONT. DO	636 619 C	1 40				1 40					N.S.C.
	<u>RUELLE</u>											

VILLE DE
CITY OF **MONTREAL**

RÔLE D'ÉVALUATION DES IMMEUBLES POUR L'EXERCICE FINANCIER COMMENÇANT LE 1ER MAI, 1942
VALUATION ROLL OF IMMOVABLE PROPERTY FOR THE FISCAL YEAR COMMENCING 1ST MAY, 1942

RUE
STREET

AVE OUTREMONT.

ARRONDISSEMENT ÉLECTORAL 35
ELECTORAL DISTRICT

WARD ST JEAN # 58
QUARTIER

237

NO DE COMPTE ACCOUNT No.	SITUATION DE L'IMMEUBLE LOCATION OF PROPERTY	CADASTRE - SUB-DIVISION		VALEUR (DOLLARS SEULEMENT) - VALUE (DOLLARS ONLY)					ENTRETIEN DES TROTOIRS MAINTENANCE OF SIDEWALKS POS. FRONT FT.	VAULTES VOÛTES	RÉSOLUTION REDUCTION No	
		NOM ET ADRESSE DU PROPRIÉTAIRE NAME AND ADDRESS OF OWNER	OCCUPATION ET/AND DÉNOMINATION	TERRAIN LAND	BÂTIMENTS BUILDINGS	EXEMPT	CATHOLIQUE CATHOLIC	PROTESTANTE PROTESTANT				NEUTRE NEUTRAL
			<u>PAR. ST LAURENT.</u>									
	<u>RUELLE</u>											
	<u>HOWARD AVE.</u>											
	<u>RUELLE</u>											
5816 59 VOR. RÔLE SUPPLÉMENTAIRE 1943	LOT AVE OUTREMONT. ROBERT EARDLEY.	636	627	P	1 20					1 20		N.S.C.
5816 60 VOR. RÔLE SUPPLÉMENTAIRE 1943	LOT AVE OUTREMONT. DO	636	628	P	1 20					1 20		N.S.C.
5816 61 VOR. RÔLE SUPPLÉMENTAIRE 1943	LOT AVE OUTREMONT. HERMAS MARINIER.	636	629	C	1 20					1 20		N.S.C.
5816 62 VOR. RÔLE SUPPLÉMENTAIRE 1943	LOT AVE OUTREMONT. DO	636	630	C	1 20					1 20		N.S.C.
5816 63	LOT AVE OUTREMONT. DORCHESTER REALTIES LIMITED.	636	631	N	1 20					1 20		N.S.C.
5816 64	LOT AVE OUTREMONT. DO	636	632	N	1 20					1 20		N.S.C.
5816 65	LOT AVE OUTREMONT. DO	636	633	N	1 20					1 20		N.S.C.

VILLE DE
CITY OF **MONTREAL**

RÔLE D'ÉVALUATION DES IMMEUBLES POUR L'EXERCICE FINANCIER COMMENÇANT LE 1ER MAI, 1942
VALUATION ROLL OF IMMOVABLE PROPERTY FOR THE FISCAL YEAR COMMENCING 1ST MAY, 1942

238

RUE AVE OUTREMONT.
STREET

ARRONDISSEMENT ÉLECTORAL 35
ELECTORAL DISTRICT

QUARTIER ST JEAN # 58
WARD

No DE COMPTE ACCOUNT No.	SITUATION DE L'IMMEUBLE LOCATION OF PROPERTY	CADASTRE - SUB-DIVISION		VALEUR (DOLLARS SEULEMENT) - VALUE (DOLLARS ONLY)						ENTRETIEN DES TROTTOIRS MAINTENANCE OF SIDEWALKS POS. FRONT FT.	VOÛTES VAULTS	RÉSOLUTION REDUCTION No	
		NOM ET ADRESSE DU PROPRIÉTAIRE NAME AND ADDRESS OF OWNER	OCCUPATION ET/AND DÉNOMINATION	TERRAIN LAND	BÂTIMENTS BUILDINGS	EXEMPT	CATHOLIQUE CATHOLIC	PROTESTANTE PROTESTANT	NEUTRE NEUTRAL				JUIVE JEWISH
		PAR. ST LAURENT.											
5816 66	LOT AVE OUTREMONT. DORCHESTER REALTIES LIMITED.	636	634	N	1 20					1 20		N.S.C.	
5816 67	LOT AVE OUTREMONT. DO	636	635	N	1 20					1 20		N.S.C.	
5816 68	LOT AVE OUTREMONT. DO	636	636	N	1 20					1 20		N.S.C.	
5816 69	LOT AVE OUTREMONT. DO	636	637	N	1 20					1 20		N.S.C.	
5816 70	LOT AVE OUTREMONT. DO	636	638	N	1 20					1 20		N.S.C.	
5816 71	LOT AVE OUTREMONT. DO	636	639	N	1 20					1 20		N.S.C.	
5816 72	LOT AVE OUTREMONT. DO	636	640	N	1 20					1 20		N.S.C.	
5816 73	LOT AVE OUTREMONT. DO	636	641	N	1 20					1 20		N.S.C.	
5816 74	LOT AVE OUTREMONT. DO	636	642	N	1 20					1 20		N.S.C.	

VILLE DE
CITY OF **MONTREAL**

RÔLE D'ÉVALUATION DES IMMEUBLES POUR L'EXERCICE FINANCIER COMMENÇANT LE 1ER MAI, 1942
VALUATION ROLL OF IMMOVABLE PROPERTY FOR THE FISCAL YEAR COMMENCING 1ST MAY, 1942

239

RUE AVE OUTREMONT.
STREET

ARRONDISSEMENT ÉLECTORAL 35
ELECTORAL DISTRICT

WARD ST JEAN # 58
QUARTIER

NO DE COMPTE ACCOUNT NO.	SITUATION DE L'IMMEUBLE LOCATION OF PROPERTY NOM ET ADRESSE DU PROPRIÉTAIRE NAME AND ADDRESS OF OWNER	CADASTRE - SUB-DIVISION OCCUPATION ET/AND DENOMINATION	VALEUR (DOLLARS SEULEMENT) - VALUE (DOLLARS ONLY)					ENTRETIEN DES TROTTOIRS MAINTENANCE OF SIDEWALKS POS. FRONT FT.	VAULTS VOUTES	RESOLUTION REDUCTION No
			TERRAIN LAND	BÂTIMENTS BUILDINGS	EXEMPT	CATHOLIQUE CATHOLIC	PROTESTANTE PROTESTANT			
		<u>PAR. ST LAURENT.</u>								
5816 75	LOT AVE OUTREMONT. DORCHESTER REALTIES LIMITED.	636 643 N	1 20					1 20	N.S.C.	
5816 76	LOT AVE OUTREMONT. DO	636 644 N	1 20					1 20	N.S.C.	
5816 77	LOT AVE OUTREMONT. JOHN PRATT. 660 DUNLOP.	636 645 BUILDER. C	1 20			1 20			N.S.C.	
5816 78	LOT AVE OUTREMONT. DO	636 646 C	1 20			1 20			N.S.C.	
5816 79	LOT AVE OUTREMONT. DO	636 647 C	1 20			1 20			N.S.C.	
5816 80	LOT AVE OUTREMONT. DO	636 648 C	1 20			1 20			N.S.C.	
5816 81	LOT AVE OUTREMONT. DO	636 649 C	1 20			1 20			N.S.C.	
5816 82 SUPER SUPPLEMENTAIRE 1943 COMPLEMENTARY ROLL	LOT AVE OUTREMONT. GASPARD E. LECOMPTE	636 650 COMPTABLE. C	1 20			1 20			N.S.C.	
5816 83 SUPER SUPPLEMENTAIRE 1943 COMPLEMENTARY ROLL	LOT AVE OUTREMONT. DO	636 651 C	1 20			1 20			N.S.C.	

VILLE DE
CITY OF **MONTREAL**

RÔLE D'ÉVALUATION DES IMMEUBLES POUR L'EXERCICE FINANCIER COMMENÇANT LE 1ER MAI, 1942
VALUATION ROLL OF IMMOVABLE PROPERTY FOR THE FISCAL YEAR COMMENCING 1ST MAY, 1942

210

RUE OUTREMONT.
STREET

ARRONDISSEMENT ÉLECTORAL 35
ELECTORAL DISTRICT

QUARTIER ST JEAN # 58
WARD

NO DE COMPTE ACCOUNT No.	SITUATION DE L'IMMEUBLE LOCATION OF PROPERTY	CADASTRE -- SUB-DIVISION		VALEUR (DOLLARS SEULEMENT) -- VALUE (DOLLARS ONLY)						ENTRETIEN DES TROISIRS MAINTENANCE OF SIDEWALKS PUS. FRONT FT.	VOTES VAULTS	RÉDUCTION REDUCTION No	
		NOM ET ADRESSE DU PROPRIÉTAIRE NAME AND ADDRESS OF OWNER	OCCUPATION ET/AND DÉNOMINATION	TERRAIN LAND	BÂTIMENTS BUILDINGS	EXEMPT	CATHOLIQUE CATHOLIC	PROTESTANTE PROTESTANT	NEUTRE NEUTRAL				JUIVE JEWISH
			<u>PAR. ST LAURENT.</u>										
581 684 1943 SEE SUPPLEMENTARY ROLL	LOT AVE OUTREMONT. GASPARD E. LECOMTE.	636	652										
		COMPTABLE.	C	1 20			1 20						N.S.C.
581 6 85	LOT AVE OUTREMONT. DORCHESTER REALTIES LIMITED.	636	653										
			N	1 20				1 20					N.S.C.
581 6 86	LOT AVE OUTREMONT. DO	636	654										
			N	1 20				1 20					N.S.C.
581 6 87	LOT AVE OUTREMONT. DO	636	655										
			N	1 20				1 20					N.S.C.
581 6 88 1943 SEE SUPPLEMENTARY ROLL	LOT AVE OUTREMONT. LAMBERT PAQUETTE.	636	656										
		AGENT.	C	1 20			1 20						N.S.C.
581 6 89 1943 SEE SUPPLEMENTARY ROLL	LOT AVE OUTREMONT. DO	636	657										
			C	1 20			1 20						N.S.C.
581 6 90	LOT AVE OUTREMONT. EDMUND W. HALEN. 1435 ST ALEXANDRE.	636	658										
		MEC/ANIC.	C	1 20			1 20						N.S.C.
581 6 91	LOT AVE OUTREMONT. PATRICK ROONEY. 3543 LORNE.	636	659										
		UPHOLSTERER	C	1 20			1 20						N.S.C.
581 6 92	LOT AVE OUTREMONT. DORCHESTER REALTIES LIMITED.	636	660										
			N	1 20				1 20					N.S.C.

VILLE DE
CITY OF **MONTREAL**

RÔLE D'ÉVALUATION DES IMMEUBLES POUR L'EXERCICE FINANCIER COMMENÇANT LE 1ER MAI, 1942
VALUATION ROLL OF IMMOVABLE PROPERTY FOR THE FISCAL YEAR COMMENCING 1ST MAY, 1942

241

RUE AVE OUTREMONT.
STREET

ARRONDISSEMENT ÉLECTORAL 35
ELECTORAL DISTRICT

WARD ST JEAN # 58
QUARTIER

No DE COMPTE ACCOUNT No.	SITUATION DE L'IMMEUBLE LOCATION OF PROPERTY NOM ET ADRESSE DU PROPRIÉTAIRE NAME AND ADDRESS OF OWNER	CADASTRE -- SUB-DIVISION OCCUPATION ET/AND DÉNOMINATION	VALEUR (DOLLARS SEULEMENT) -- VALUE (DOLLARS ONLY)							ENTRETIEN DES TOITTOIRS MAINTENANCE OF SIDEWALKS POS. FRONT FT.	VAULTS VOÛTES	RÉSOLUTION REDUCTION NO
			TERRAIN LAND	BÂTIMENTS BUILDINGS	EXEMPT	CATHOLIQUE CATHOLIC	PROTESTANTE PROTESTANT	NEUTRE NEUTRAL	JEWISH JUIVE			
		<u>PAR. ST LAURENT.</u>										
5816 93	LOT AVE OUTREMONT. DORCHESTER REALTIES LIMITED.	636 661 N	1 20						1 20		N.S.C.	
5816 94	LOT AVE OUTREMONT. DO	636 662 N	1 20						1 20		N.S.C.	
5816 95 FOR ROLL SUPPLEMENTAIRE AND SUPPLEMENTARY ROLL 1943	LOT AVE OUTREMONT. MISS MARY I. WELSH.	636 663 C	1 20				1 20	<i>N.B. //</i>			N.S.C.	
5816 96 FOR ROLL SUPPLEMENTAIRE AND SUPPLEMENTARY ROLL 1943	LOT AVE OUTREMONT. DO	636 664 C	1 20				1 20				N.S.C.	
	<u>RUELLE</u>											
	<u>BOUL. CREMAZIE.</u>											
		<u>AVE CHAMPAGNEUR.</u>										
	<u>BOUL CREMAZIE.</u>	---- A. E. 35 ----										

581703

Gladys Lillian Cleaver.
Wife & as to p. of
Robert Henry Walsh,
8640 Champagners.
3,600.00 Avce 581704, 4-2-42

VILLE DE
CITY OF **MONTREAL**

RÔLE D'ÉVALUATION DES IMMEUBLES POUR L'EXERCICE FINANCIER COMMENÇANT LE 1ER MAI, 1942
VALUATION ROLL OF IMMOVABLE PROPERTY FOR THE FISCAL YEAR COMMENCING 1ST MAY, 1942

RUE
STREET

CHAMPAGNEUR

ARRONDISSEMENT ÉLECTORAL 35
ELECTORAL DISTRICT

WARD ST JEAN 58
QUARTIER

242

NO DE COMPTE ACCOUNT No.	SITUATION DE L'IMMEUBLE LOCATION OF PROPERTY	CADASTRE - SUB-DIVISION		VALEUR (DOLLARS SEULEMENT) - VALUE (DOLLARS ONLY)					ENTRETIEN DES TROTTOIRS MAINTENANCE OF SIDEWALKS POS. FRONT FT.	VAULTS VOUTES	RÉSOLUTION REDUCTION No	
		NOM ET ADRESSE DU PROPRIÉTAIRE NAME AND ADDRESS OF OWNER	OCCUPATION ET/AND DÉNOMINATION	TERRAIN LAND	BÂTIMENTS BUILDINGS	EXEMPT	CATHOLIQUE CATHOLIC	PROTESTANTE PROTESTANT				NEUTRE NEUTRAL
			PAR ST LAURENT									
	BLVD. CREMAZIE											
	RUELLE											
581697 VOIR RÔLE SUPPLÉMENTAIRE SEE SUPPLEMENTARY ROLL 1943	LOT AVE CHAMPAGNEUR	637	1421									
	MARIE COUTURE EPSE DE PHILIPPE DERY		C	130		130				25		
581698 VOIR RÔLE SUPPLÉMENTAIRE SEE SUPPLEMENTARY ROLL 1943	LOT AVE CHAMPAGNEUR	637	1420									
	DO		C	130		130				25		
581699 VOIR RÔLE SUPPLÉMENTAIRE SEE SUPPLEMENTARY ROLL 1943	LOT AVE CHAMPAGNEUR	637	1419									
	TAYSIDE REALTIES CO. LTD.		N	130			130			25		
581700 VOIR RÔLE SUPPLÉMENTAIRE SEE SUPPLEMENTARY ROLL 1943	LOT AVE CHAMPAGNEUR	637	1418									
	DO		N	130			130			25		
581701 VOIR RÔLE SUPPLÉMENTAIRE SEE SUPPLEMENTARY ROLL 1943	LOT AVE CHAMPAGNEUR	637	1417									
	EUSTACHE PRUD'HOMME 2453 BOUL. LEVESQUE ST VINCENT DE PAUL QUE.	JARDINIER	C	130		130				25		
581702 VOIR RÔLE SUPPLÉMENTAIRE SEE SUPPLEMENTARY ROLL 1943	LOT AVE CHAMPAGNEUR	637	1416									
	DO		C	130		130				25		
581703 VOIR RÔLE SUPPLÉMENTAIRE SEE SUPPLEMENTARY ROLL 1943	LOT AVE CHAMPAGNEUR	637	1415									
	ROSARIO PREEONTATNE	CARPENTER	C	130		130				25		

581704

Gladys Lillian Cleaver
wife s. w. to p. of
Robert Henry Walsh.
8640 Champsagnieu 4-2-42

VILLE DE MONTREAL
CITY OF

RÔLE D'ÉVALUATION DES IMMEUBLES POUR L'EXERCICE FINANCIER COMMENÇANT LE 1ER MAI, 1942
VALUATION ROLL OF IMMOVABLE PROPERTY FOR THE FISCAL YEAR COMMENCING 1ST MAY, 1942

RUE AVE CHAMPAGNEUR
STREET

ARRONDISSEMENT ÉLECTORAL 35
ELECTORAL DISTRICT

WARD ST JEAN 58
QUARTIER

No DE COMPTE ACCOUNT No.	SITUATION DE L'IMMEUBLE LOCATION OF PROPERTY NOM ET ADRESSE DU PROPRIÉTAIRE NAME AND ADDRESS OF OWNER	CADASTRE -- SUB-DIVISION OCCUPATION ET/AND DÉNOMINATION	VALEUR (DOLLARS SEULEMENT) - VALUE (DOLLARS ONLY)							ENTRÉE DES TROTTOIRS MAINTENANCE OF SIDEWALKS POS. FRONT FT.	VAULTS VOÛTES	RÉSOLUTION REDUCTION No
			TERRAIN LAND	BÂTIMENTS BUILDINGS	EXEMPT	CATHOLIQUE CATOLIC	PROTESTANTE PROTESTANT	NEUTRE NEUTRAL	JEWISH JUIVE			
		PAR. ST LAURENT										
581704	8640-42 CHAMPAGNEUR DE LAPOSTOLLE REALTIES LIMITED ROSARIO PREFONTAINE ANVOLEE	637 1414 CARPENTER C	140	3260		3400				25		
581705	LOT AVE CHAMPAGNEUR LA CITE DE MONTREAL	637 1413 EX	140		140					25		
581706	LOT AVE CHAMPAGNEUR LAMBERT PAQUETTE 6620 DE LAROCHE	637 1412 COURTIER D'IMMEUBLES C	140			140				25		
581707	LOT AVE CHAMPAGNEUR TAYSIDE REALTIES CO. LTD.	637 1411 N	140					140		25		
581708	LOT AVE CHAMPAGNEUR 1012 EDWARD JOHN CROSS	637 1410 CAR INSPECTOR P	140				140			25		
581709	LOT AVE CHAMPAGNEUR TAYSIDE REALTY CO. LTD.	637 1409 N	140					140		25		
581710	LOT CHAMPAGNEUR DO	637 1408 N	140					140		25		
581711	LOT AVE CHAMPAGNEUR DO	637 1407 N	140					140		25		

VILLE DE
CITY OF **MONTREAL**

RÔLE D'ÉVALUATION DES IMMEUBLES POUR L'EXERCICE FINANCIER COMMENÇANT LE 1ER MAI, 1942
VALUATION ROLL OF IMMOVABLE PROPERTY FOR THE FISCAL YEAR COMMENCING 1ST MAY, 1942

RUE AVE CHAMPAGNEUR
STREET

ARRONDISSEMENT ÉLECTORAL 35
ELECTORAL DISTRICT

WARD ST JEAN 58
QUARTIER

244

NO DE COMPTE ACCOUNT NO.	SITUATION DE L'IMMEUBLE LOCATION OF PROPERTY	CADASTRE - SUB-DIVISION OCCUPATION ET/AND DÉNOMINATION	VALEUR (DOLLARS SEULEMENT) - VALUE (DOLLARS ONLY)					ENTRÉE DES TROTTOIRS MAINTENANCE OF SIDEWALKS POS. FRONT FT.	VAULTS VOÛTES	RÉSOLUTION REDUCTION NO
			TERRAIN LAND	BÂTIMENTS BUILDINGS	EXEMPT	VALEUR TOTALE - TOTAL VALUE				
						CATHOLIQUE CATHOLIC	PROTESTANTE PROTESTANT	NEUTRE NEUTRAL	JEWIS/ JUIVE	
		<u>PAR ST LAURENT</u>								
581712	LOT AVE CHAMPAGNEUR WILLIAM FREDERICK WALL 3457 BOUL. DECARIE	637 1406 CUSTOMS APPRAISER C	140			140				25
581713	LOT AVE CHAMPAGNEUR DO	637 1405 C	140			140				25
581714	LOT AVE CHAMPAGNEUR DAWSON CLAUGHTON	637 1404 BRICKLAYER P	140				140			25
581715	LOT AVE CHAMPAGNEUR DO	637 1403 P	140				140			25
581716	LOT AVE CHAMPAGNEUR THOMAS JAMES HOLLAND (DECEDE	637 1402 3-10-37) C	140				140			25
581717	LOT AVE CHAMPAGNEUR DO	637 1401 C	140				140			25
581718	LOT AVE CHAMPAGNEUR EDITH MARY FISHER 457 ST SULPICE	637 1400 SPINSTER P	140				140			25
581719	LOT AVE CHAMPAGNEUR HENRY PHILLIPS 3825 ST URBAIN	637 1399 FOREMAN P	140				140			25

VILLE DE
CITY OF **MONTREAL**

RÔLE D'ÉVALUATION DES IMMEUBLES POUR L'EXERCICE FINANCIER COMMENÇANT LE 1ER MAI, 1942
VALUATION ROLL OF IMMOVABLE PROPERTY FOR THE FISCAL YEAR COMMENCING 1ST MAY, 1942

215

RUE AVF CHAMPAGNEUR
STREET

ARRONDISSEMENT ÉLECTORAL 35
ELECTORAL DISTRICT

WARD ST JEAN 58
QUARTIER

NO DE COMPTE ACCOUNT No.	SITUATION DE L'IMMEUBLE LOCATION OF PROPERTY	CADASTRE - SUB-DIVISION OCCUPATION ET/AND DENOMINATION	VALEUR (DOLLARS SEULEMENT) - VALUE (DOLLARS ONLY)							ENTRETIEN DES TRONÇONS MAINTENANCE OF SIDEWALKS PDS. FRONT FT.	VAULTS VOÛTES	RÉSOLUTION REDUCTION NO
			TERRAIN LAND	BÂTIMENTS BUILDINGS	VALEUR TOTALE - TOTAL VALUE							
					EXEMPT	CATHOLIQUE CATHOLIC	PROTESTANTE PROTESTANT	NEUTRE NEUTRAL	JEWISH JUIVE			
		<u>PAR ST LAURENT</u>										
581720	LOT AVE CHAMPAGNEUR HENRY PHILLIPS 3825 ST URBAIN	637 1398 FOREMAN P	140				140			25		
581721 SEE SUPPLEMENTARY ROLL 1943	LOT AVE CHAMPAGNEUR HENRY TURNER 5443 WAVERLEY	637 1397 LINEMAN P	140				140			25		
581722 SEE SUPPLEMENTARY ROLL 1943	LOT AVE CHAMPAGNEUR JAMES DWYER	637 1396 FOREMAN P	140				140			25		
581723 SEE SUPPLEMENTARY ROLL 1943	LOT AVE CHAMPAGNEUR DO	637 1395 P	140				140			25		
581724 SEE SUPPLEMENTARY ROLL 1943	LOT AVE CHAMPAGNEUR THOMAS FRANCIS FINN	637 139 4 FOREMAN C	140			140				25		
581725 SEE SUPPLEMENTARY ROLL 1943	LOT AVE CHAMPAGNEUR TAYSIDE REALTY CO. LTD.	637 1393 N	140					140		25		
581726 SEE SUPPLEMENTARY ROLL 1943	LOT AVE CHAMPAGNEUR DO	637 1392 N	150					150		25		
581727 SEE SUPPLEMENTARY ROLL 1943	LOT AVE CHAMPAGNEUR DO	637 1391 N	150 148					150 148		25		

VILLE DE
CITY OF **MONTREAL**

RÔLE D'ÉVALUATION DES IMMEUBLES POUR L'EXERCICE FINANCIER COMMENÇANT LE 1ER MAI, 1942
VALUATION ROLL OF IMMOVABLE PROPERTY FOR THE FISCAL YEAR COMMENCING 1ST MAY, 1942

216

RUE
STREET CHAMPAGNEUR

ARRONDISSEMENT ÉLECTORAL 35
ELECTORAL DISTRICT

WARD
QUARTIER ST JEAN 58

No DE COMPTE ACCOUNT No.	SITUATION DE L'IMMEUBLE LOCATION OF PROPERTY NOM ET ADRESSE DU PROPRIÉTAIRE NAME AND ADDRESS OF OWNER	CADASTRE -- SUB-DIVISION OCCUPATION ET/AND DÉNOMINATION	VALEUR (DOLLARS SEULEMENT) -- VALUE (DOLLARS ONLY)					ENTRETIEN DES TROTOIRS MAINTENANCE OF SIDEWALKS POS. FRONT FT.	VAULTS VOÛTES	RÉSOLUTION REDUCTION No
			TERRAIN LAND	BÂTIMENTS BUILDINGS	EXEMPT	VALEUR TOTALE -- TOTAL VALUE				
						CATHOLIQUE CATHOLIC	PROTESTANTE PROTESTANT	NEUTRE NEUTRAL	JEWISH JUIVE	
<u>PAR ST LAURENT</u>										
581728	8544 AVE CHAMPAGNEUR EUGENE CHALIFOUX 8544 AVE CHAMPAGNEUR	637 1390 JOURNALIER C	150	1850		2000				25
581729	LOT AVE CHAMPAGNEUR LOUIS RENSHAW 5722 DE L'ESPEANADE	637 1389 SALESMAN F	150				150			25
581730	LOT AVE CHAMPAGNEUR EDWARD MORRISON 6168 AVE DE L'ESPLANADE	637 1388 ENGINEER P	150				150			25
581731	LOT AVE CHAMPAGNEUR DO	637 1387 P	150				150			25
581732	LOT AVE CHAMPAGNEUR WALTER ROSE	637 1386 WAITER P	150				150			25
581733	LOT AVE CHAMPAGNEUR TAYSIDE REALTY CO. LTD.	637 1385 N	150					150		25
<u>RUELLE</u>										
581734	LOT AVE CHAMPAGNEUR TAYSIDE REALTY CO. LTD.	637 1257 N	180					180		26
581735	LOT AVE CHAMPAGNEUR DO	637 1256 N	190					190		26

VILLE DE
CITY OF **MONTREAL**

RÔLE D'ÉVALUATION DES IMMEUBLES POUR L'EXERCICE FINANCIER COMMENÇANT LE 1ER MAI, 1942
VALUATION ROLL OF IMMOVABLE PROPERTY FOR THE FISCAL YEAR COMMENCING 1ST MAY, 1942

RUE
STREET

AVE CHAMPAGNEUR

ARRONDISSEMENT ÉLECTORAL 35
ELECTORAL DISTRICT

WARD ST JEAN 58
QUARTIER

217

No DE COMPTE ACCOUNT No.	SITUATION DE L'IMMEUBLE LOCATION OF PROPERTY	CADASTRE - SUB-DIVISION		VALEUR (DOLLARS SEULEMENT) - VALUE (DOLLARS ONLY)						ENTRETIEN DES TROTTOIRS MAINTENANCE OF SIDEWALKS POS. FRONT FT.	VAULTS VOÛTES	RESOLUTION REDUCTION No	
		NOM ET ADRESSE DU PROPRIÉTAIRE NAME AND ADDRESS OF OWNER	OCCUPATION ET/AND DÉNOMINATION	TERRAIN LAND	BÂTIMENTS BUILDINGS	EXEMPT	CATHOLIQUE CATHOLIC	PROTESTANTE PROTESTANT	NEUTRE NEUTRAL				JEWISH JUIVE
			<u>PAR. ST LAURENT</u>										
5 81736 VOIR RÔLE SUPPLÉMENTAIRE SEE SUPPLEMENTARY ROLL 1943	LOT AVE CHAMPAGNEUR TAYSIDE REALTY CO. LTD.	637	1255	N	190			190			26		
5 81737 VOIR RÔLE SUPPLÉMENTAIRE SEE SUPPLEMENTARY ROLL 1943	LOT AVE CHAMPAGNEUR DO	637	1254	N	190			190			26		
5 81738 VOIR RÔLE SUPPLÉMENTAIRE SEE SUPPLEMENTARY ROLL 1943	LOT AVE CHAMPAGNEUR DO	637	1253	N	190			190			26		
5 81739 VOIR RÔLE SUPPLÉMENTAIRE SEE SUPPLEMENTARY ROLL 1943	LOT AVE CHAMPAGNEUR DO	637	1252	N	190			190			26		
5 81740 VOIR RÔLE SUPPLÉMENTAIRE SEE SUPPLEMENTARY ROLL 1943	LOT AVE CHAMPAGNEUR DO	637	1251	N	180			180			26		
5 81741 VOIR RÔLE SUPPLÉMENTAIRE SEE SUPPLEMENTARY ROLL 1943	LOT AVE CHAMPAGNEUR DO	637	1250	N	180			180			25		
5 81742 VOIR RÔLE SUPPLÉMENTAIRE SEE SUPPLEMENTARY ROLL 1943	LOT AVE CHAMPAGNEUR OSCAR BOELEN 1167 LABELLE	637	1249	C	180		180				25		
5 81743 VOIR RÔLE SUPPLÉMENTAIRE SEE SUPPLEMENTARY ROLL 1943	LOT AVE CHAMPAGNEUR DO	637	1248	C	180		180				25		
5 81744 VOIR RÔLE SUPPLÉMENTAIRE SEE SUPPLEMENTARY ROLL 1943	LOT AVE CHAMPAGNEUR DO	637	1247	C	180		180				25		

VILLE DE
CITY OF **MONTREAL**

RÔLE D'ÉVALUATION DES IMMEUBLES POUR L'EXERCICE FINANCIER COMMENÇANT LE 1ER MAI, 1942
VALUATION ROLL OF IMMOVABLE PROPERTY FOR THE FISCAL YEAR COMMENCING 1ST MAY, 1942

RUE AVE CHAMPAGNEUR
STREET

ARRONDISSEMENT ÉLECTORAL 35
ELECTORAL DISTRICT

WARD ST JEAN 5B
QUARTIER

218

NO DE COMPTE ACCOUNT No.	SITUATION DE L'IMMEUBLE LOCATION OF PROPERTY	CADASTRE - SUB-DIVISION		VALEUR (DOLLARS SEULEMENT) - VALUE (DOLLARS ONLY)					ENTRETIEN DES TROTOIRS MAINTENANCE OF SIDEWALKS POS. FRONT FT.	VAULTS VOÛTES	RÉSOLUTION REDUCTION No	
		NOM ET ADRESSE DU PROPRIÉTAIRE NAME AND ADDRESS OF OWNER	OCCUPATION ET/AND DÉNOMINATION	TERRAIN LAND	BÂTIMENTS BUILDINGS	EXEMPT	CATHOLIQUE CATHOLIC	PROTESTANTE PROTESTANT				NEUTRE NEUTRAL
			<u>PAR ST LAURENT</u>									
581745 VOIR RÔLE SUPPLÉMENTAIRE SEE SUPPLEMENTARY ROLL 1943	LOT AVE CHAMPAGNEUR	637	1246									
	ANDREW ALEXANDER MC LELLAN	TRAINMAN	P	180				180			25	
581746 VOIR RÔLE SUPPLÉMENTAIRE SEE SUPPLEMENTARY ROLL 1943	LOT AVE CHAMPAGNEUR	637	1245									
	DO		P	180				180			25	
581747 VOIR RÔLE SUPPLÉMENTAIRE SEE SUPPLEMENTARY ROLL 1943	LOT AVE CHAMPAGNEUR	637	1244									
	WM ARNOTT HODGSON 190 DUFFERIN SQ.	MNFTR	C	180				180			25	
581748 VOIR RÔLE SUPPLÉMENTAIRE SEE SUPPLEMENTARY ROLL 1943	LOT AVE CHAMPAGNEUR	637	1243									
	<i>Wm Arnott Hodgson 190 Dufferin</i>		C	180				180			25	
581749 VOIR RÔLE SUPPLÉMENTAIRE SEE SUPPLEMENTARY ROLL 1943	LOT AVE CHAMPAGNEUR	637	1242									
	DO		C	180				180			25	
581750 VOIR RÔLE SUPPLÉMENTAIRE SEE SUPPLEMENTARY ROLL 1943	LOT AVE CHAMPAGNEUR	637	1241									
	DO		C	180				180			25	
581751 VOIR RÔLE SUPPLÉMENTAIRE SEE SUPPLEMENTARY ROLL 1943	LOT AVE CHAMPAGNEUR	637	1240									
	DO		C	180				180			25	
581752 VOIR RÔLE SUPPLÉMENTAIRE SEE SUPPLEMENTARY ROLL 1943	LOT AVE CHAMPAGNEUR	637	1239									
	DO		C	180				180			25	
581753 VOIR RÔLE SUPPLÉMENTAIRE SEE SUPPLEMENTARY ROLL 1943	LOT AVE CHAMPAGNEUR	637	1238									
	DO		C	180				180			25	

VILLE DE MONTREAL
CITY OF

RÔLE D'ÉVALUATION DES IMMEUBLES POUR L'EXERCICE FINANCIER COMMENÇANT LE 1ER MAI, 1942
VALUATION ROLL OF IMMOVABLE PROPERTY FOR THE FISCAL YEAR COMMENCING 1ST MAY, 1942

RUE AVE CHAMPAGNEUR ARRONDISSEMENT ÉLECTORAL 35
STREET ELECTORAL DISTRICT

WARD ST JEAN 58
QUARTIER

219

NO DE COMPTE ACCOUNT NO.	SITUATION DE L'IMMEUBLE LOCATION OF PROPERTY NOM ET ADRESSE DU PROPRIÉTAIRE NAME AND ADDRESS OF OWNER	CADASTRE - SUB-DIVISION OCCUPATION ET/AND DÉNOMINATION	VALEUR (DOLLARS SEULEMENT) - VALUE (DOLLARS ONLY)							EXTRACTION DES TROTTOIRS MAINTENANCE OF SIDEWALKS PDS. FRONT FT	VAULTS VOÛTES	RÉSOLUTION REDUCTION No
			TERRAIN LAND	BÂTIMENTS BUILDINGS	EXEMPT	CATHOLIQUE CATHOLIC	PROTESTANTE PROTESTANT	NEUTRE NEUTRAL	JEWISH JUIVE			
581754 1943	LOT AVE CHAMPAGNEUR WM ARNOTT HODGSON 190 DUFFERIN SQ.	PAR ST LAURENT 637 1237 MNFTR C	180			180					25	
581755 1943	LOT AVE CHAMPAGNEUR DO	637 1236 C	190			190					25	
581756 1943	LOT AVE CHAMPAGNEUR DO	637 1235 C	190			190					25	
	<u>RUELLE</u>											
	<u>AVE ANVERS</u>											
	<u>RUELLE</u>											
581757	8250 LOT AVE CHAMPAGNEUR ALFREDO PETRELLA 6243 DENORMANVILLE	637 1087 TAILOR C	300	4400.		4400. 300 (1944/45)					25	45/1132 (7/5/45)
581758	LOT AVE CHAMPAGNEUR DO	637 1086 C	300			300					25	
581759	LOT AVE CHAMPAGNEUR ALBERT EDWARD SHIPPELL 1485 BERNARD APT. 7	637 1085 GENT P	300					300			25	

581765

Steve Peterari
stationary engineer
1561 St. Louis
8601 Bloomfield St. 13-11-41

250⁰⁰

VILLE DE
CITY OF **MONTREAL**

RÔLE D'ÉVALUATION DES IMMEUBLES POUR L'EXERCICE FINANCIER COMMENÇANT LE 1ER MAI, 1942

VALUATION ROLL OF IMMOVABLE PROPERTY FOR THE FISCAL YEAR COMMENCING 1ST MAY, 1942

RUE AVE CHAMPAGNEUR
STREET

ARRONDISSEMENT ÉLECTORAL 35
ELECTORAL DISTRICT

WARD ST JEAN 58
QUARTIER

250

NO DE COMPTE ACCOUNT NO.	SITUATION DE L'IMMEUBLE LOCATION OF PROPERTY NOM ET ADRESSE DU PROPRIÉTAIRE NAME AND ADDRESS OF OWNER	CADASTRE - SUB-DIVISION		VALEUR (DOLLARS SEULEMENT) - VALUE (DOLLARS ONLY)					ENTRETIEN DES TROTTOIRS MAINTENANCE OF SIDEWALKS POS. FRONT FT.	VAULTS VOUTES	RÉSOLUTION REDUCTION NO	
		OCCUPATION ET/AND DÉNOMINATION	TERRAIN LAND	BÂTIMENTS BUILDINGS	EXEMPT	CATHOLIQUE CATHOLIC	PROTESTANTE PROTESTANT	NEUTRE NEUTRAL				JEWISH JUIVE
		<u>PAR ST LAURENT</u>										
581760	LOT AVE CHAMPAGNEUR ALBERT EDWARD SHIPPELL <i>1485 Bernard apt 7</i>	637	1084	GENT P	300				300		25	
581761 1943	LOT AVE CHAMPAGNEUR TAYSIDE REALTY CO. LTD.	637	1083	N	300				300		25	
581762 1943	LOT AVE CHAMPAGNEUR DO	637	1082	N	300				300		25	
581763 1943	LOT AVE CHAMPAGNEUR DO	637	1081	N	300				300		25	
581764 1943	LOT AVE CHAMPAGNEUR DO	637	1080	N	300				300		25	
581765	<i>Lot ave champagne</i> ANNIE DELMAGE VVE DE MAGLOUVE, GRASSON 7004 DUROCHER E	637	1079	<i>e P</i>	300			300	300		25	
581766	LOT AVE CHAMPAGNEUR NIKOLA JUZVAK 8175 AVE CHAMPAGNEUR	637	1078	R.R. EMP. <i>N</i>	300			300	300		25	<i>cert 1046</i>
581767	LOT AVE CHAMPAGNEUR DO	637	1077	<i>N</i>	300			300	300		25	<i>cert 1047</i>
581768	8176 AVE CHAMPAGNEUR DO	637	1076	<i>N</i>	300	500		800	800		25	<i>cert 1048</i>

VILLE DE
CITY OF **MONTREAL**

RÔLE D'ÉVALUATION DES IMMEUBLES POUR L'EXERCICE FINANCIER COMMENÇANT LE 1ER MAI, 1942
VALUATION ROLL OF IMMOVABLE PROPERTY FOR THE FISCAL YEAR COMMENCING 1ST MAY, 1942

RUE
STREET AVE CHAMPAGNEUR

ARRONDISSEMENT ÉLECTORAL 35
ELECTORAL DISTRICT

WARD ST JEAN 58
QUARTIER

251

No DE COMPTE ACCOUNT No.	SITUATION DE L'IMMEUBLE LOCATION OF PROPERTY	CADASTRE - SUB-DIVISION		VALEUR (DOLLARS SEULEMENT) - VALUE (DOLLARS ONLY)						ENTRETIEN DES TROTTOIRS MAINTENANCE OF SIDEWALKS PDS. FRONT FT.	VAULTS VOUTES	RÉSOLUTION REDUCTION No	
		NOM ET ADRESSE DU PROPRIÉTAIRE NAME AND ADDRESS OF OWNER	OCCUPATION ET/AND DÉNOMINATION	TERRAIN LAND	BÂTIMENTS BUILDINGS	EXEMPT	CATHOLIQUE CATHOLIC	PROTESTANTE PROTESTANT	NEUTRE NEUTRAL				JEWISH JUIVE
			<u>PAR ST LAURENT</u>										
581769 <small>VOIR RÔLE SUPPLÉMENTAIRE 1943</small>	8174 AVE CHAMPAGNEUR MLLE MARY STANKO 8174 CHAMPAGNEUR	637	1075 C	300	2900		3200				25		
581770 <small>VOIR RÔLE SUPPLÉMENTAIRE 1943</small>	LOT AVE CHAMPAGNEUR LA CITE DE MONTREAL	637	1074 EX	270		270					25		
581771	LOT AVE CHAMPAGNEUR ANTOINETTE CHARETTE 6245 CARTIER	637	1073 C	270			270				25		
581772	8156 AVE CHAMPAGNEUR JOSEF ZIOBRO 8156 AVE CHAMPAGNEUR	637	1072 LABORER	270	1730		2000		2000.		25		<i>Cont. nos 1126/1127</i>
581773	8150 AVE CHAMPAGNEUR PETER ANDRONIK 8150 AVE CHAMPAGNEUR	637	1071 1070 C	550	2650		3200				50		
581774 <small>VOIR RÔLE SUPPLÉMENTAIRE 1943</small>	LOT AVE CHAMPAGNEUR LOUIS PHILIPPE GOYETTE 51 MC CULLOCH, OUT.	637	1069 C <i>Gerant GEPART</i>	270			270				25		
581775 <small>VOIR RÔLE SUPPLÉMENTAIRE 1943</small>	LOT AVE CHAMPAGNEUR D0	637	1068 C	270			270				25		

VILLE DE
CITY OF **MONTREAL**

RÔLE D'ÉVALUATION DES IMMEUBLES POUR L'EXERCICE FINANCIER COMMENÇANT LE 1ER MAI, 1942
VALUATION ROLL OF IMMOVABLE PROPERTY FOR THE FISCAL YEAR COMMENCING 1ST MAY, 1942

RUE AVE CHAMPAGNEUR
STREET

ARRONDISSEMENT ÉLECTORAL 35
ELECTORAL DISTRICT

WARD ST JEAN 58
QUARTIER

252

No DE COMPTE ACCOUNT NO.	SITUATION DE L'IMMEUBLE LOCATION OF PROPERTY	CADASTRE - SUB-DIVISION	VALEUR (DOLLARS SEULEMENT) - VALUE (DOLLARS ONLY)					ENTRETIEN DES TROTTOIRS MAINTENANCE OF SIDEWALKS POS. FRONT FT	VAULTS VOÛTES	RÉSOLUTION REDUCTION No	
			TERRAIN LAND	BÂTIMENTS BUILDINGS	VALEUR TOTALE - TOTAL VALUE						
	NOM ET ADRESSE DU PROPRIÉTAIRE NAME AND ADDRESS OF OWNER	OCCUPATION ET/AND DÉNOMINATION			EXEMPT	CATHOLIQUE CATHOLIC	PROTESTANTE PROTESTANT	NEUTRE NEUTRAL	JEWISH JUIVE		
581776 VOIR RÔLE SUPPLÉMENTAIRE SEE SUPPLEMENTARY ROLL 1943	LOT AVE CHAMPAGNEUR ALFRED KANE 1/2 MARY ELLEN O'FLAHERTY WID OF JOHN ASPELL 1/2 A/S ALFRED KANE 4479 DELORIMIER	PAR ST LAURENT 637 1067 FOREMAN C	270			270				25	
581777	LOT AV ⁴ CHAMPAGNEUR HENRY SCOTT 7022 DROLET	637 1066 FOREMAN C	270			270				25	
581778 VOIR RÔLE SUPPLÉMENTAIRE SEE SUPPLEMENTARY ROLL 1943	LOT AVE CHAMPAGNEUR TAYSIDE REALTY CO. LTD.	637 1065 N	270					270		25	
581779 VOIR RÔLE SUPPLÉMENTAIRE SEE SUPPLEMENTARY ROLL 1943	LOT AVE CHAMPAGNEUR DO	637 1064 N	270					270		25	
	<u>RUELLE</u>										
	<u>BLAIR AVE.</u>	---- A E 40 ----									
	<u>RUELLE</u>										
581780	LOT AVE CHAMPAGNEUR CITE DE MONTREAL	637 919 EX	350			350				25	

VILLE DE
CITY OF **MONTREAL**

RÔLE D'ÉVALUATION DES IMMEUBLES POUR L'EXERCICE FINANCIER COMMENÇANT LE 1ER MAI, 1942
VALUATION ROLL OF IMMOVABLE PROPERTY FOR THE FISCAL YEAR COMMENCING 1ST MAY, 1942

RUE AVE CHAMPAGNEUR
STREET

ARRONDISSEMENT ÉLECTORAL 28 40
ELECTORAL DISTRICT

WARD ST JEAN 58
QUARTIER

253

No DE COMPTE ACCOUNT No.	SITUATION DE L'IMMEUBLE LOCATION OF PROPERTY NOM ET ADRESSE DU PROPRIÉTAIRE NAME AND ADDRESS OF OWNER	CADASTRE - SUB-DIVISION OCCUPATION ET/AND DÉNOMINATION	VALEUR (DOLLARS SEULEMENT) - VALUE (DOLLARS ONLY)							ENTRETIEN DES TROUVOIRS MAINTENANCE OF SIDEWALKS PDS. FRONT FT.	VAULTS VOÛTES	RÉSOLUTION REDUCTION No
			TERRAIN LAND	BÂTIMENTS BUILDINGS	EXEMPT	CATHOLIQUE CATHOLIC	PROTESTANTE PROTESTANT	NEUTRE NEUTRAL	JEWISH JUIVE			
		<u>PAR ST LAURENT</u>										
5 81781	LOT AVE CHAMPAGNEUR JOHN JARDINE 8040 AVE CHAMPAGNEUR	637 918 CLERK P	350					350			25	
5 81782	8040 AVE CHAMPAGNEUR DO	637 917 P	350	2250				2600 350			25	
5 81783	LOT AVE CHAMPAGNEUR JOHN JARDINE 8040 AVE CHAMPAGNEUR	637 916 CLERK P	350					350			25	
5 81784	LOT AVE CHAMPAGNEUR BLANCHE LALUMIERE VVE DE ACHILLE CHAMPAGNEUR 779 BOUL. ST JOSEPH EST APT. 1	637 915 C	350					350			25	
5 81785	8028-26 AVE CHAMPAGNEUR JOHN MOLDOVAN 3436 DE BULLION	637 914 PAINTER N	350	5000					5350		25	
5 81786	8022-20 AVE CHAMPAGNEUR FRANK JANOWSKI MARY VALKAITE 132 EVANS	637 913 LABORER C (HIS WIFE)	350	4650			5000				25	
5 81787	LOT AVE CHAMPAGNEUR JOSEPH KALIS (A)	637 912 BRICKLAYER C	350					350			25	

581790

Louis Kredl, tinmith.

Stefan Kredl, bricklayer.

Anton Kredl, plumber.

7992 Champagneur.

Recouvreance

22-1-42

VILLE DE
CITY OF **MONTREAL**

RÔLE D'ÉVALUATION DES IMMEUBLES POUR L'EXERCICE FINANCIER COMMENÇANT LE 1ER MAI, 1942
VALUATION ROLL OF IMMOVABLE PROPERTY FOR THE FISCAL YEAR COMMENCING 1ST MAY, 1942

RUE AV. CHAMPAGNEUR
STREET

ARRONDISSEMENT ÉLECTORAL 40
ELECTORAL DISTRICT

WARD ST JEAN 58
QUARTIER

254

NO DE COMPTE ACCOUNT NO.	SITUATION DE L'IMMEUBLE LOCATION OF PROPERTY	CADASTRE - SUB-DIVISION		VALEUR (DOLLARS SEULEMENT) - VALUE (DOLLARS ONLY)						ENTRETIEN DES TROTOIRS MAINTENANCE OF SIDEWALKS POS. FRONT PT.	VAULTS VOUTES	RÉSOLUTION REDUCTION No					
		NOM ET ADRESSE DU PROPRIÉTAIRE NAME AND ADDRESS OF OWNER	OCCUPATION ET/AND DÉNOMINATION	TERRAIN LAND	BÂTIMENTS BUILDINGS	EXEMPT	CATHOLIQUE CATHOLIC	PROTESTANTE PROTESTANT	NEUTRE NEUTRAL				JEWISH JUIVE				
581788	7990 LOT AVE CHAMPAGNEUR	PAR ST LAURENT															
1944	LORENZO JOHN DUNBAR 3844 DRAPER	637 911	AGENT P	350	1800					1800 (1943/44)		350	25				DEPT. NO. 44/1054 (19/5/44)
581789	LOT AVE CHAMPAGNEUR	637 910	DO P	350						350			25				
581790	7992-86 AVE CHAMPAGNEUR	637 909															
1944	JOHN STANKO 8011 AVE CHAMPAGNEUR APT. 2	908 907	BAKER P	1000	10000					11000			75				
581791	LOT AVE CHAMPAGNEUR	637 906											350	25			
1943	TAYSIDE REALTY CO. LTD.		N	350													
581792	LOT AVE CHAMPAGNEUR	637 905	DO N	350						350			25				
581793	LOT AVE CHAMPAGNEUR	637 904	HARRY DANSKY MOHT J	350								350	25				
581794	LOT AVE CHAMPAGNEUR	637 903	DO J	350								350	25				

581795

Jessie Lilian Candlish
widow of
Frederick A. Doughty
7950 Champlain
Vente: 13-1-42

581796

-Do-

581795

Clara Peters, widow of
Edward Doughty, 1/4
Edward Doughty, supervisor, 3/4
7948 Champlain
Vente: 31-12-91

581796

-Do-
ANNULÉ

VILLE DE
CITY OF **MONTREAL**

RÔLE D'ÉVALUATION DES IMMEUBLES POUR L'EXERCICE FINANCIER COMMENÇANT LE 1ER MAI, 1942
VALUATION ROLL OF IMMOVABLE PROPERTY FOR THE FISCAL YEAR COMMENCING 1ST MAY, 1942

RUE AVE CHAMPAGNEUR ARRONDISSEMENT ÉLECTORAL 40
STREET ELECTORAL DISTRICT

WARD ST JEAN 56
QUARTIER

255

No DE COMPTE ACCOUNT No.	SITUATION DE L'IMMEUBLE LOCATION OF PROPERTY NOM ET ADRESSE DU PROPRIÉTAIRE NAME AND ADDRESS OF OWNER	CADASTRE - SUB-DIVISION OCCUPATION ET/AND DÉNOMINATION	VALEUR (DOLLARS SEULEMENT) - VALUE (DOLLARS ONLY)							ENTRETIEN DES TROTTOIRS MAINTENANCE OF SIDEWALKS POS. FRONT FT	VAULTS VOÛTES	RÉSOLUTION REDUCTION No
			TERRAIN LAND	BÂTIMENTS BUILDINGS	EXEMPT	VALEUR TOTALE - TOTAL VALUE						
						CATHOLIQUE CATHOLIC	PROTESTANTE PROTESTANT	NEUTRE NEUTRAL	JEWISH JUIVE			
581795	7950-48 AVE CHAMPAGNEUR FRED DOUGHTY (DECEDE 7950 CHAMPAGNEUR EDWARD DOUGHTY 7948 AVE CHAMPAGNEUR A/S FRED DOUGHTY 7948 AVE CHAMPAGNEUR	PAR ST LAURENT 637 902 28-6-41) P INSPECTOR	350	4950			5300			25		
581796	LOT AVE CHAMPAGNEUR ANNULÉE	637 901 P	350				350			25		
581797	LOT AVE CHAMPAGNEUR ANNIE ROSE WIFE OF JOHN HENRY SHARPLES 7930 AVE CHAMPAGNEUR	637 900 1/2 899 N P	500				500			37.6		
581798	7930 AVE CHAMPAGNEUR JOHN HENRY SHARPLES 7930 AVE CHAMPAGNEUR	637 1/2 S 899 898 MNFTR P	500	1300			1800			37.6		
581799	LOT AVE CHAMPAGNEUR ARTHUR LAPOINTE EMILE LAPOINTE A/S ARTHUR LAPOINTE 12034 LACHAPELLE	637 897 ENTREPRENEUR C ENTREPRENEUR	350				350			25		
581800	LOT AVE CHAMPAGNEUR RUELLE	637 896 C	350				350			25		

VILLE DE
CITY OF **MONTREAL**

RÔLE D'ÉVALUATION DES IMMEUBLES POUR L'EXERCICE FINANCIER COMMENÇANT LE 1ER MAI, 1942

VALUATION ROLL OF IMMOVABLE PROPERTY FOR THE FISCAL YEAR COMMENCING 1ST MAY, 1942

RUE AVE CHAMPAGNEUR
STREET

ARRONDISSEMENT ÉLECTORAL 42 42 40
ELECTORAL DISTRICT

WARD ST JEAN
QUARTIER

256

No DE COMPTE ACCOUNT No.	SITUATION DE L'IMMEUBLE LOCATION OF PROPERTY	CADASTRE - SUB-DIVISION OCCUPATION ET/AND DÉNOMINATION	VALEUR (DOLLARS SEULEMENT) - VALUE (DOLLARS ONLY)							ENTRETIEN DES TROTTOIRS MAINTENANCE OF SIDEWALKS POS. FRONT FT	VAULTS VOÛTES	RÉSOLUTION REDUCTION No
			TERRAIN LAND	BÂTIMENTS BUILDINGS	EXEMPT	CATHOLIQUE CATHOLIC	PROTESTANTE PROTESTANT	NEUTRE NEUTRAL	JEWISH JUIVE			
	<u>RUELLE</u>	<u>PAR ST LAURENT</u>										
	<u>BALL AVE.</u>	<u>--- A E 42 ---</u>										
	<u>RUELLE</u>											
581801	7850 AVE CHAMPAGNEUR	637 722 721 JAMES JOHN PANKHURST SERVICE MGR P 7850 AVE CHAMPAGNEUR	900	1400				2300		50		
581802	7844 AVE CHAMPAGNEUR	637 720 BEATRICE ATTWATER WIFE OF CHARLES MACFARLANE SOLDIER P 7844 CHAMPAGNEUR	450	1150				1600		25		
581803	7838 AVE CHAMPAGNEUR	637 719 WILLIAM ATWATER GENT P 7838 AVE CHAMPAGNEUR	450	850				1300		25		
581804	7834 AVE CHAMPAGNEUR	637 718 JOHN CHARLES NOON BOOKKEEPER P 1425 BERNARD OUEST	450	1050				1500		25		
581805	LOT AVE CHAMPAGNEUR 00	637 717 P	450					450		25		
581806	LOT AVE CHAMPAGNEUR	637 716 TAYSIDE REALTY CO. LTD. N	450					450		25		

THE ONLY SUPPLEMENTARY
SER. SUPPLEMENTARY ROLL 1943

VILLE DE
CITY OF **MONTREAL**

RÔLE D'ÉVALUATION DES IMMEUBLES POUR L'EXERCICE FINANCIER COMMENÇANT LE 1ER MAI, 1942

VALUATION ROLL OF IMMOVABLE PROPERTY FOR THE FISCAL YEAR COMMENCING 1ST MAY, 1942

RUE AVE CHAMPAGNEUR
STREET

ARRONDISSEMENT ÉLECTORAL 42
ELECTORAL DISTRICT

QUARTIER ST JEAN 58
WARD

257

NO DE COMPTE ACCOUNT No.	SITUATION DE L'IMMEUBLE LOCATION OF PROPERTY	CADASTRE — SUB-DIVISION		VALEUR (DOLLARS SEULEMENT) — VALUE (DOLLARS ONLY)						ENTRETIEN DES TROTTOIRS MAINTENANCE OF SIDEWALKS POS. FRONT FT.	VOÛTES VAULTS	RÉDUCTION REDUCTION No	
		NOM ET ADRESSE DU PROPRIÉTAIRE NAME AND ADDRESS OF OWNER	OCCUPATION ET/AND DÉNOMINATION	TERRAIN LAND	BÂTIMENTS BUILDINGS	EXEMPT	CATHOLIQUE CATHOLIC	PROTESTANTE PROTESTANT	NEUTRE NEUTRAL				JUIVE JEWISH
			<u>PAR ST LAURENT</u>										
581807 1943	LOT AVE CHAMPAGNEUR TAYSIDE REALTY CO. LTD.	637	715 N	450					450		25		
581808	7782 AVE CHAMPAGNEUR ANTOINETTE GRAVEL VVE DE ADOLPHE GRAVEL A/S J RINFRET 2350 SHERBROOKE EST APT. 2	637	714 713-2 C	550	13950				14500		30		
581809	7780 AVE CHAMPAGNEUR ANTOINETTE GRAVEL VVE DE ADOLPHE GRAVEL A/S J RINFRET 2350 SHERBROOKE EST APT. 2	637	713-1 712-2 C	550	13950				14500		30		
581810	7779 AVE CHAMPAGNEUR DO	637	712-1 711-2 C	550	13950				14500		30		
581811	7776 AVE CHAMPAGNEUR DO	637	711-1 710-2 C	550	13950				14500		30		
581812	7774 AVE CHAMPAGNEUR DO	637	710-1 709 C	550	13950				14500		31.5		
	<u>RUELLE</u>												

VILLE DE
CITY OF **MONTREAL**

RÔLE D'ÉVALUATION DES IMMEUBLES POUR L'EXERCICE FINANCIER COMMENÇANT LE 1ER MAI, 1942
VALUATION ROLL OF IMMOVABLE PROPERTY FOR THE FISCAL YEAR COMMENCING 1ST MAY, 1942

RUE AVE CHAMPAGNEUR ARRONDISSEMENT ÉLECTORAL 42
STREET ELECTORAL DISTRICT

WARD ST JEAN 58
QUARTIER

258

NO DE COMPTE ACCOUNT No.	SITUATION DE L'IMMEUBLE LOCATION OF PROPERTY NOM ET ADRESSE DU PROPRIÉTAIRE NAME AND ADDRESS OF OWNER	CADASTRE - SUB-DIVISION OCCUPATION ET/AND DÉNOMINATION	VALEUR (DOLLARS SEULEMENT) - VALUE (DOLLARS ONLY)					ENTRETIEN DES TROTTOIRS MAINTENANCE OF SIDEWALKS Pds. FRONT FY.	VAULTS VOÛTES	RÉSOLUTION REDUCTION No
			TERRAIN LAND	BÂTIMENTS BUILDINGS	EXEMPT	CATHOLIQUE CATHOLIC	PROTESTANTE PROTESTANT			
		<u>PAR ST LAURENT</u>								
	<u>RUELLE</u>									
581813	LOT AVE CHAMPAGNEUR	637 P 708 707 706 705 704 703 702 701 700 P 698								
	FABRIQUE DE LA PAROISSE DE ST ROCH 7728 AVE CHAMPAGNEUR	EX	4050		4050				210 (1944/45) 235	Cont. 1246 (1/4/45)
581814	7728 AVE CHAMPAGNEUR	637 699								
	FABRIQUE DE LA PAROISSE DE ST ROCH 7728 AVE CHAMPAGNEUR	PRESBYTERE EX	450	7550	8000				25	
581815	LOT AVE CHAMPAGNEUR	637 675 636 402								
	DO	EX	350		350				12	
	<u>PARTIE DE RUELLE ÉVALUÉE AVE OUTREMONT # 581572</u>									
	<u>RUELLE</u>									

581818

CITÉ DE MONTRÉAL

Sharif

1/12/41

581819

- Do -

VILLE DE
CITY OF **MONTREAL**

RÔLE D'ÉVALUATION DES IMMEUBLES POUR L'EXERCICE FINANCIER COMMENÇANT LE 1ER MAI, 1942
VALUATION ROLL OF IMMOVABLE PROPERTY FOR THE FISCAL YEAR COMMENCING 1ST MAY, 1942

RUE AVE CHAMPAGNEUR
STREET

ARRONDISSEMENT ÉLECTORAL 42
ELECTORAL DISTRICT

QUARTIER ST JEAN 58
WARD

259

No DE COMPTE ACCOUNT NO.	SITUATION DE L'IMMEUBLE LOCATION OF PROPERTY	CADASTRE - SUB-DIVISION		VALEUR (DOLLARS SEULEMENT) - VALUE (DOLLARS ONLY)						ENTRETIEN DES TROTTOIRS MAINTENANCE OF SIDEWALKS POS. FRONT FT.	VOÛTES VAULTS	RÉDUCTION REDUCTION No	
		NOM ET ADRESSE DU PROPRIÉTAIRE NAME AND ADDRESS OF OWNER	OCCUPATION ET/AND DÉNOMINATION	TERRAIN LAND	BÂTIMENTS BUILDINGS	EXEMPT	CATHOLIQUE CATHOLIC	PROTESTANTE PROTESTANT	NEUTRE NEUTRAL				JUIVE JEWISH
	<u>RUELLE</u>		<u>PAR ST LAURENT</u>										
	<u>ST ROCH</u>		<u>---- A E 38 ----</u>										
	<u>RUELLE</u>												
581816	7598 AVE CHAMPAGNEUR HAROLD JONES 7598 AVE CHAMPAGNEUR	637	497	WAITER P	450	2050				2500		26	
581817	7594 7594-92 AVE CHAMPAGNEUR CHARLES H GOUGH 7594 AVE CHAMPAGNEUR	637	496	TAXI DRIVER P	450	2550				3000		26	
581818	LOT AVE CHAMPAGNEUR WILLIAM KING ANNULÉ	637	495	GENT ^{EX} 6	450		450	450				26	
581819	LOT AVE CHAMPAGNEUR ANNULÉ	637	494	^{EX} 6	450		450	450				26	
581820	7578-76 AVE CHAMPAGNEUR LEO PERREAULT 7797 WISEMAN AVE.	637	493	MCHD C	450	4050			4500			25	
581821	7672-74 AVE CHAMPAGNEUR PHILOMENE AMIOT VVE DE EDOUARD MALBOEUF 5807 JEANNE MANCE	637	492	C	450	4050			4500			25	

5818229

Laurette Desjardins épouse de P.
de Joseph Desjardins

1943

1943

CITE DE MONTREAL

Desjardins

7797

VILLE DE
CITY OF **MONTREAL**

RÔLE D'ÉVALUATION DES IMMEUBLES POUR L'EXERCICE FINANCIER COMMENÇANT LE 1ER MAI, 1942
VALUATION ROLL OF IMMOVABLE PROPERTY FOR THE FISCAL YEAR COMMENCING 1ST MAY, 1942

RUE AVE CHAMPAGNEUR
STREET

ARRONDISSEMENT ÉLECTORAL 38
ELECTORAL DISTRICT

WARD ST JEAN 58
QUARTIER

260

No DE COMPTE ACCOUNT NO.	SITUATION DE L'IMMEUBLE LOCATION OF PROPERTY	CADASTRE - SUB-DIVISION OCCUPATION ET/AND DÉNOMINATION	VALEUR (DOLLARS SEULEMENT) - VALUE (DOLLARS ONLY)					ENTRETIEN DES TROTOIRS MAINTENANCE OF SIDEWALKS PDS. FRONT FT.	VAULTS VOÛTES	RÉSOLUTION REDUCTION NO
			TERRAIN LAND	BÂTIMENTS BUILDINGS	EXEMPT	VALEUR TOTALE - TOTAL VALUE				
NOM ET ADRESSE DU PROPRIÉTAIRE NAME AND ADDRESS OF OWNER						CATHOLIQUE CATHOLIC	PROTESTANTE PROTESTANT	NEUTRE NEUTRAL	JEWISH JUIVE	
581822	7566-64 LOT AVE CHAMPAGNEUR	PAR ST LAURENT 637 491								
581822	7566-64 LOT AVE CHAMPAGNEUR HENRY TURNER 5443	LINEMAN 6-#	450	5250	450	5700	450			25 RES. NO. 42/10161 (11/11/42)
581823	7560-62 LOT AVE CHAMPAGNEUR	637 490								
581823	7560-62 LOT AVE CHAMPAGNEUR GOVERNING COUNCIL OF THE SALVATION ARMY OF CANADA EAST C/O JAMES, ALBERT ST. TORONTO ONT.	P	450	5250			5250 450			25 RES. NO. 42/10162
581824	7556-58 LOT AVE CHAMPAGNEUR	637 489								
581824	7556-58 LOT AVE CHAMPAGNEUR DO	P	450	5250			5250 450			25 RES. NO. 42/10163
581825	7548-46 AVE CHAMPAGNEUR	637 488								
581825	7548-46 AVE CHAMPAGNEUR WILLIAM FEELEY 7546 AVE CHAMPAGNEUR	MANAGER C	450	5750		6200				25
581826	7542-40 AVE CHAMPAGNEUR	637 487								
581826	7542-40 AVE CHAMPAGNEUR ALBERT PREVILLE 1000 ST ROCH	CONSTRUCTEUR C	450	5050		5500				25
581827	7538-36 AVE CHAMPAGNEUR	637 486								
581827	7538-36 AVE CHAMPAGNEUR JOHN DUNLOP 7536 AVE CHAMPAGNEUR	GENT P	450	3550			4000			25
581828	7534-32 AVE CHAMPAGNEUR	637 485								
581828	7534-32 AVE CHAMPAGNEUR WM HENRY DUNLOP 7532 AVE CHAMPAGNEUR	CARTER P	450	5750			6200			25

581829

CITÉ DE MONTRÉAL

Shurif

1/12/41

581830

Do-

VILLE DE
CITY OF **MONTREAL**

RÔLE D'ÉVALUATION DES IMMEUBLES POUR L'EXERCICE FINANCIER COMMENÇANT LE 1ER MAI, 1942
VALUATION ROLL OF IMMOVABLE PROPERTY FOR THE FISCAL YEAR COMMENCING 1ST MAY, 1942

RUE AVE CHAMPAGNEUR ARRONDISSEMENT ÉLECTORAL 38
STREET ELECTORAL DISTRICT

QUARTIER ST JEAN 58
WARD

261

No DE COMPTE ACCOUNT No.	SITUATION DE L'IMMEUBLE LOCATION OF PROPERTY	CADASTRE - SUB-DIVISION		VALEUR (DOLLARS SEULEMENT) - VALUE (DOLLARS ONLY)						ENTRETIEN DES TROTTOIRS MAINTENANCE OF SIDEWALKS POS. FRONT FT.	VOÛTES VAULTS	RÉSOLUTION RÉDUCTION No		
		NOM ET ADRESSE DU PROPRIÉTAIRE NAME AND ADDRESS OF OWNER	OCCUPATION ET/AND DÉNOMINATION	TERRAIN LAND	BÂTIMENTS BUILDINGS	EXEMPT	CATHOLIQUE CATHOLIC	PROTESTANTE PROTESTANT	NEUTRE NEUTRAL				JUIVE JEWISH	VALEUR TOTALE - TOTAL VALUE
5 81829	LOT AVE CHAMPAGNEUR	<u>PAR ST LAURENT</u>												
	LAURENCE G THOMLINSON 797 AVE CHAMPAGNEUR ANNULÉE	637	484 EX 486	450		450	450				25			
5 81830	LOT AVE CHAMPAGNEUR ANNULÉE	637	483 EX 4	450		450	450				25			
5 81831	7512 AVE CHAMPAGNEUR 042 LILLIAN ANDREWS WIFE OF A HEAVINCHAM 7921 AVE CHAMPAGNEUR	637	482 SPINSTER P	450	650				11 00		25			
5 81832	7508-06 AVE CHAMPAGNEUR HARVEY WILLIAM BARTLETT 2347 BEACONSFIELD	637	481 480 CARPENTER P	900	4900				58 00		50			
5 81833	7494 AVE CHAMPAGNEUR JACK KRAKOWER 7494 CHAMPAGNEUR	637	479 SALESMAN J	450	20 50						25 00	25		
5 81834	7484 AVE CHAMPAGNEUR CHARLES TURNER 7484 AVE CHAMPAGNEUR	637	478 477 BANK MESS P	900	1900				28 00		50			

581835

Rachel Bergeron, 4242 Delanaudière
Juliette Bergeron, sgr. c-on-b.
de Joseph Grand Lévesque M.D.
Dist. Sourisworth, New-Hampshire
17-12-42

581837

CITÉ DE MONTRÉAL

Shirif

1/12/41

VILLE DE
CITY OF **MONTREAL**

RÔLE D'ÉVALUATION DES IMMEUBLES POUR L'EXERCICE FINANCIER COMMENÇANT LE 1ER MAI, 1942
VALUATION ROLL OF IMMOVABLE PROPERTY FOR THE FISCAL YEAR COMMENCING 1ST MAY, 1942

RUE AVE CHAMPAGNEUR
STREET

ARRONDISSEMENT ÉLECTORAL 38
ELECTORAL DISTRICT

WARD ST JEAN 58
QUARTIER

202

No DE COMPTE ACCOUNT No.	SITUATION DE L'IMMEUBLE LOCATION OF PROPERTY	CADASTRE - SUB-DIVISION OCCUPATION ET/AND DENOMINATION	VALEUR (DOLLARS SEULEMENT) - VALUE (DOLLARS ONLY)					ENTRETIEN DES TRUITOIRS MAINTENANCE OF SIDEWALKS POS. FRONT FT.	VAULTS VOOTES	RESOLUTION REDUCTION NO
			TERRAIN LAND	BÂTIMENTS BUILDINGS	EXEMPT	VALEUR TOTALE - TOTAL VALUE				
NOM ET ADRESSE DU PROPRIÉTAIRE NAME AND ADDRESS OF OWNER						CATHOLIQUE CATHOLIC	PROTESTANTE PROTESTANT	NEUTRE NEUTRAL	JEWISH JUIVE	
		<u>PAR ST LAURENT</u>								
5 81835	LOT AVE CHAMPAGNEUR ANNILLES L'ELZBAR BERGERON	637 476 CONSTABLE C	450			450				25
5 81836	7466 AVE CHAMPAGNEUR BANJAMIN HENRY COLLINS 7466 AVE CHAMPAGNEUR	637 475 474 SUP ^T P	900	1900			2800			50
5 81837	LOT AVE CHAMPAGNEUR ST LAWRENCE INVESTMENT & TRUST CO. EX C/O ST JULIEN 388 ST JACQUES OUEST	637 473 #	450		450			450		25
5 81838	LOT AVE CHAMPAGNEUR WILLIAM DAULEM (A) PALSUNDSGATAN 1.A. STOCKHOLM, SWEDEN	637 472 CHEMIST P	450				450			25
5 81839	LOT CHAMPAGNEUR LOT CHAMPAGNEUR OO	637 471 P	450				450			25
5 81840	LOT AVE CHAMPAGNEUR ADDIE CHRISTINA MC DONALD WID C AS TO P OF THOMAS ROGERSON 1/2 THOMAS ROGERSON 1/6 THIRWALL ROGERSON 1/6 ARTHUR JOHN ROGERSON 1/6 VANCOUVER, B.C. 5051 BANNANTYNE, VERDUN	637 470 P	450				450			26

581842

Ambroise Vitalis, prof. de taxis.
5823 Terrecourne.

3,000.00

10-2-42

VILLE DE
CITY OF **MONTREAL**

RÔLE D'ÉVALUATION DES IMMEUBLES POUR L'EXERCICE FINANCIER COMMENÇANT LE 1ER MAI, 1942
VALUATION ROLL OF IMMOVABLE PROPERTY FOR THE FISCAL YEAR COMMENCING 1ST MAY, 1942

RUE AVE CHAMPAGNEUR ARRONDISSEMENT ÉLECTORAL 38
STREET ELECTORAL DISTRICT

QUARTIER ST JEAN 58
WARD

263

No DE COMPTE ACCOUNT No.	SITUATION DE L'IMMEUBLE LOCATION OF PROPERTY	CADASTRE - SUB-DIVISION	VALEUR (DOLLARS SEULEMENT) - VALUE (DOLLARS ONLY)					ENTRETIEN DES TROTTOIRS MAINTENANCE OF SIDEWALKS POS. FRONT FT.	VOUTES VAULTS	RÉSOLUTION REDUCTION No
			TERRAIN LAND	BÂTIMENTS BUILDINGS	EXEMPT	CATHOLIQUE CATHOLIC	PROTESTANTE PROTESTANT			
5 81841	7432-30 AVE CHAMPAGNEUR ELIZABETH JANE JOHNSTON WID OF HENRY MARKHAM 7475 BLOOMFIELD	PAR ST LAURENT 637 469 P	450	3750			4200	26		
5 81842	7422 AVE CHAMPAGNEUR 259 AMHERST APT. 2 RUELLE OGILVY AVE. 7276 AVE CHAMPAGNEUR ANDREY KABYLA RUELLE	637 468 467 CONTREMAITRE C ---- A E 43 ---- 637 362 363 364 BUTCHER OGILVY AVE VALEUR	900	2100		3000	52			
5 81843	7270 AVE CHAMPAGNEUR FREDERICK HIGGINBOTHAM 7270 AVE CHAMPAGNEUR	637 357 MNF TR. AGT. P	350	3450			4000	25		
5 81844 1943 1943	7266-64 AVE CHAMPAGNEUR ALFRED BRUTTI 7264 AVE CHAMPAGNEUR	637 356 JOURNALIER C	550	4450		5000	25			

581849

CITÉ DE MONTRÉAL

Sherif

1/12/41

VILLE DE
CITY OF **MONTREAL**

RÔLE D'ÉVALUATION DES IMMEUBLES POUR L'EXERCICE FINANCIER COMMENÇANT LE 1ER MAI, 1942
VALUATION ROLL OF IMMOVABLE PROPERTY FOR THE FISCAL YEAR COMMENCING 1ST MAY, 1942

RUE AVE CHAMPAGNEUR ARRONDISSEMENT ÉLECTORAL 43
STREET ELECTORAL DISTRICT

WARD ST JEAN 58
QUARTIER

264

No DE COMPTE ACCOUNT No.	SITUATION DE L'IMMEUBLE LOCATION OF PROPERTY NOM ET ADRESSE DU PROPRIÉTAIRE NAME AND ADDRESS OF OWNER	CADASTRE - SUB-DIVISION		TERRAIN LAND	BÂTIMENTS BUILDINGS	VALEUR (DOLLARS SEULEMENT) - VALUE (DOLLARS ONLY)					ENTRETIEN DES TROTTOIRS MAINTENANCE OF SIDEWALKS Fds. FRONT FT.	VAULTS VOÛTES	RÉSOLUTION REDUCTION No
		OCCUPATION ET/AND DÉNOMINATION				EXEMPT	CATHOLIQUE CATHOLIC	PROTESTANTE PROTESTANT	NEUTRE NEUTRAL	JEWISH JUIVE			
		<u>PAR ST LAURENT</u>											
581845	7252 AVE CHAMPAGNEUR. ALICE HOWELL WIFE S. AS TO P. OF WILLIAM E. MC CARTHY, 7252 AVE CHAMPAGNEUR.	637	355 354	1100	1400			2500			50		
581846	LOT AVE CHAMPAGNEUR. ALEXANDER V. HAMILTON, 4340 GIROUARD.	637	353	550			550				25		
581847	LOT AVE. CHAMPAGNEUR. DO	637	352	550			550				25		
581848	7236-34 AVE. CHAMPAGNEUR. CECILE DAGENAI, 7462 BLOOMFIELD AVE.	637	351	550	4450		5000				25		
581849	LOT AVE. CHAMPAGNEUR. RENÉ DAGENAI ADELARD DAGENAI	637	350	550		550	550				25		
581850	7226-16 AVE. CHAMPAGNEUR. JAMES WILTON, 8145 WISEMAN AVE. RUELLE. JEAN TALON. RUELLE.	637	349 348	1150	12850			14000			50		
		**** A.E. 27 ****											

VILLE DE
CITY OF **MONTREAL**

RÔLE D'ÉVALUATION DES IMMEUBLES POUR L'EXERCICE FINANCIER COMMENÇANT LE 1ER MAI, 1942
VALUATION ROLL OF IMMOVABLE PROPERTY FOR THE FISCAL YEAR COMMENCING 1ST MAY, 1942

RUE AVE. CHAMPAGNEUR.
STREET

ARRONDISSEMENT ÉLECTORAL 27
ELECTORAL DISTRICT

QUARTIER ST-JEAN #58
WARD

265

No DE COMPTE ACCOUNT No.	SITUATION DE L'IMMEUBLE LOCATION OF PROPERTY	CADASTRE - SUB-DIVISION		VALEUR (DOLLARS SEULEMENT) - VALUE (DOLLARS ONLY)						ENTRETIEN DES TROTTOIRS MAINTENANCE OF SIDEWALKS POS. FRONT FT.	VOUTES VAULTS	RÉDUCTION REDUCTION No
		NOM ET ADRESSE DU PROPRIÉTAIRE NAME AND ADDRESS OF OWNER	OCCUPATION ET/AND DÉNOMINATION	TERRAIN LAND	BÂTIMENTS BUILDINGS	EXEMPT	CATHOLIQUE CATHOLIC	PROTESTANTE PROTESTANT	NEUTRE NEUTRAL			
			<u>PAR. ST-LAURENT.</u>									
	<u>RUFLE.</u>											
581851	7062-58 AVE. CHAMPAGNEUR. IRENE VOYER, 212 BLOOMFIELD AVE.	637	168 FILLE MAJEURE C	550	4950		5500				25	
581852	7056-52 AVE. CHAMPAGNEUR. SUCC. J.A. CHAURET, A/S ELLEN GERON VVE DE J.A. CHAURET, STE-GENEVIEVE DE PIERREFONDS, ADEODAT CHAURET, 6391 ST-DENIS. A/S STE-GENEVIEVE DE PIERREFONDS, CO. JACQUES CARTIER, P.Q.	637	167 C N.P. EX. TEST.	550	4950		5500				25	
581853	7050-46 AVE. CHAMPAGNEUR. SYLVIO DUPUIS, 2/5 MOISE DUPUIS, 2/5 NOE DUPUIS, 1/5 ST-PHILIPPE, CO. LAPRAIRIE, P.Q.	637	166 CULTIVATEUR. C	550	4950		5500				25	
581854	7044-40 7044-40 AVE. CHAMPAGNEUR. DALMA MOQUIN, BROSSEAU STATION, CO. LAPRAIRIE, P.Q.	637	165 CULTIVATEUR. C	550	4950		5500				25	
581855	LOT AVE. CHAMPAGNEUR. ALICE MALLETTE, COMO, P.Q.	637	164 FILLE MAJEURE. C	550			550				25	

581861

CITÉ DE MONTRÉAL

Sharif

1/12/41

VILLE DE
CITY OF **MONTREAL**

RÔLE D'ÉVALUATION DES IMMEUBLES POUR L'EXERCICE FINANCIER COMMENÇANT LE 1ER MAI, 1942

VALUATION ROLL OF IMMOVABLE PROPERTY FOR THE FISCAL YEAR COMMENCING 1ST MAY, 1942

RUE AVE. CHAMPAGNEUR.
STREET

ARRONDISSEMENT ÉLECTORAL 27
ELECTORAL DISTRICT

WARD ST-JEAN #58
QUARTIER

266

No DE COMPTE ACCOUNT NO.	SITUATION DE L'IMMEUBLE LOCATION OF PROPERTY NOM ET ADRESSE DU PROPRIÉTAIRE NAME AND ADDRESS OF OWNER	CADASTRE - SUB-DIVISION OCCUPATION ET/AND DÉNOMINATION	VALEUR (DOLLARS SEULEMENT) - VALUE (DOLLARS ONLY)						ENTRETIEN DES TROTTOIRS MAINTENANCE OF SIDEWALKS POS. FRONT FT.	VAULTS VOÛTES	RÉSOLUTION REDUCTION No
			TERRAIN LAND	BÂTIMENTS BUILDINGS	VALEUR TOTALE - TOTAL VALUE						
					EXEMPT	CATHOLIQUE CATHOLIC	PROTESTANTE PROTESTANT	NEUTRE NEUTRAL	JEWISH JUIVE		
		<u>PAR. ST-LAURENT.</u>									
5 81856	7032-30 AVE. CHAMPAGNEUR. GEORGE SALOMON, 278 BOUL. ST-JOSEPH OUEST.	637 163 MNFTR. J	550	4950					5500	25	
5 81857	7028-26 AVE. CHAMPAGNEUR. WILLIAM HILL EASSON, 3465 WALKLEY. <i>#390 Caronville</i>	637 162 GENT. P	550	4950			5500			25	
5 81858	7024-22 AVE. CHAMPAGNEUR. HERBERT C. WOOD, 7022 AVE. CHAMPAGNEUR.	637 161 CLERK. P	550	4450			5000			25	
5 81859	7020-16 AVE. CHAMPAGNEUR. OWEN BRODEN, 7020 AVE. CHAMPAGNEUR.	637 160 DEC. 30-9-36 C	550	5250		5800				25	
5 81860	LOT AVE. CHAMPAGNEUR. THOMAS MC GRATH, 2239 BELGRAVE.	637 159 ENGINEER. C	550			550				25	
5 81861	LOT AVE. CHAMPAGNEUR. JOSEPH ARTHUR RAYMOND. ANNULÉ	637 158 ENTREPRENEUR. <i>EX</i>	550		<i>550</i>	550				25	
5 81862	6998 AVE. CHAMPAGNEUR. CHARLES MOORE, 6998 AVE. CHAMPAGNEUR.	637 157 LABORER. P	550	1050			1600			25	
5 81863	6992 AVE. CHAMPAGNEUR. DO	637 156 P	550	1050			1600			25	

581869

CITÉ DE MONTRÉAL

Shirif

1/12/41

581870

- Do -

VILLE DE
CITY OF **MONTREAL**

RÔLE D'ÉVALUATION DES IMMEUBLES POUR L'EXERCICE FINANCIER COMMENÇANT LE 1ER MAI, 1942
VALUATION ROLL OF IMMOVABLE PROPERTY FOR THE FISCAL YEAR COMMENCING 1ST MAY, 1942

RUE AVE. CHAMPAGNEUR.
STREET

ARRONDISSEMENT ÉLECTORAL 27
ELECTORAL DISTRICT

WARD ST-JEAN #58
QUARTIER

267

No DE COMPTE ACCOUNT No.	SITUATION DE L'IMMEUBLE LOCATION OF PROPERTY	CADASTRE - SUB-DIVISION OCCUPATION et/AND DÉNOMINATION	VALEUR (DOLLARS SEULEMENT) - VALUE (DOLLARS ONLY)					ENTRETIEN DES TROTTOIRS MAINTENANCE OF SIDEWALKS POS. FRONT FY.	VAULTS VOÛTES	RÉSOLUTION REDUCTION No
			TERRAIN LAND	BÂTIMENTS BUILDINGS	EXEMPT	CATHOLIQUE CATHOLIC	PROTESTANTE PROTESTANT			
		<u>PAR. ST-LAURENT.</u>								
581864	6986 AVE. CHAMPAGNEUR. ALFRED WILKINSON SEYMOUR "SR" 6986 AVE. CHAMPAGNEUR.	637 155 CABT MAKER. P	550	500				1050		25
581865	6982 AVE. CHAMPAGNEUR. DO	637 154 P	550	500				1050		25
581866	6978-76 AVE. CHAMPAGNEUR. JOSEPH BOUCHER, ALBINA DEMERS EPSE S DE B. 7738 AVE. CASGRAIN.	637 153 INGENIEUR. C (SON EPSE)	550	4450		5000				25
581867	6970 AVE. CHAMPAGNEUR. WILLIAM WIGGLESWORTH, 6970 AVE. CHAMPAGNEUR, A/S BELL TEL. BUILDING.	637 152 B.T. CO EMP. P	550	1050				1600		25
581868	LOT AVE. CHAMPAGNEUR. DO	637 151 P	550					550		25
581869	LOT AVE. CHAMPAGNEUR. KATY BLETNISKY EPSE S DE B DE NICOLA LAMPRO ANNULÉ	637 150 BLACKSMITH. EX	550		550	550				25
581870	LOT AVE. CHAMPAGNEUR. WILLIAM JOSEPH KING, A/S CAN STEAMSHIP LINES, TORONTO, ONTARIO. ANNULÉ	637 149 AGENT. EX	550		550	550				25

581871

CITÉ DE MONTRÉAL

Shirif

1/12/41

VILLE DE
CITY OF **MONTREAL**

RÔLE D'ÉVALUATION DES IMMEUBLES POUR L'EXERCICE FINANCIER COMMENÇANT LE 1ER MAI, 1942
VALUATION ROLL OF IMMOVABLE PROPERTY FOR THE FISCAL YEAR COMMENCING 1ST MAY, 1942

RUE AVE. CHAMPAGNEUR.
STREET

ARRONDISSEMENT ÉLECTORAL 27
ELECTORAL DISTRICT

WARD ST-JEAN #58
QUARTIER

268

No DE COMPTE ACCOUNT No.	SITUATION DE L'IMMEUBLE LOCATION OF PROPERTY	CADASTRE - SUB-DIVISION	VALEUR (DOLLARS SEULEMENT) - VALUE (DOLLARS ONLY)						ENTRETIEN DES TROTTOIRS MAINTENANCE OF SIDEWALKS POS. FRONT FT.	VAULTS VOOTED	RÉSOLUTION REDUCTION No
			TERRAIN LAND	BÂTIMENTS BUILDINGS	EXEMPT	CATHOLIQUE CATHOLIC	PROTESTANTE PROTESTANT	NEUTRE NEUTRAL			
		<u>PAR. ST-LAURENT.</u>									
581871	LOT AVE. CHAMPAGNEUR. WILLIAM JOSEPH KING ANNULÉ A/S CAN. STEAMSHIP LINES, TORONTO, ONTARIO.	637 148 AGENT. <i>EX</i>	550		<i>550</i>		550			25	
581872	6936 AVE. CHAMPAGNEUR. EST. JOHN THEODORE HAAS, A/S MME. J.T. HAAS, 6936 AVE. CHAMPAGNEUR.	637 147 P	550	450				1000		25	
581873	6928 AVE. CHAMPAGNEUR. 1943 WALLACE SHAW, 6928 AVE. CHAMPAGNEUR.	637 146 P-145 SALESMAN. P	850	1650				2500		37.6	
581874	6924-22 AVE. CHAMPAGNEUR. LOUIS LAROSE, 7205 ST-DOMINIQUE.	637 P-145 144 MARCHAND. C	850	3850			4700			37.6	
581875	6916 AVE. CHAMPAGNEUR. ARCHIBALD STEWART, BOX NO-2 SELKIRK, MAN. CANADA.	637 143 FOREMAN. P	550	1750				2300		25	
581876	LOT AVE. CHAMPAGNEUR. LA CITE DE MONTREAL. <u>RUELLE.</u>	637 142 EX	550		550					25	

581877

CITÉ DE MONTRÉAL

Shirif

1/12/41

VILLE DE
CITY OF **MONTREAL**

RÔLE D'ÉVALUATION DES IMMEUBLES POUR L'EXERCICE FINANCIER COMMENÇANT LE 1ER MAI, 1942
VALUATION ROLL OF IMMOVABLE PROPERTY FOR THE FISCAL YEAR COMMENCING 1ST MAY, 1942

269

RUE AV. CHAMPAGNEUR.
STREET

ARRONDISSEMENT ÉLECTORAL 27
ELECTORAL DISTRICT

WARD ST-JEAN #58
QUARTIER

No DE COMPTE ACCOUNT No.	SITUATION DE L'IMMEUBLE LOCATION OF PROPERTY	CADASTRE - SUB-DIVISION		VALEUR (DOLLARS SEULEMENT) - VALUE (DOLLARS ONLY)					ENTRETIEN DES TROTTIRS MAINTENANCE OF SIDEWALKS Pds. FRONT FT.	VAULTS VOOTES	RÉSOLUTION REDUCTION No	
		NOM ET ADRESSE DU PROPRIÉTAIRE NAME AND ADDRESS OF OWNER	OCCUPATION ET/AND DÉNOMINATION	TERRAIN LAND	BÂTIMENTS BUILDINGS	EXEMPT	CATHOLIQUE CATHOLIC	PROTESTANTE PROTESTANT				NEUTRE NEUTRAL
	<u>RUELLE.</u>		<u>PAR. ST-LAURENT.</u>									
	<u>AVE. BEAUMONT.</u>											
	<u>LIMITES.</u>		<u>TRAVERSE 2</u>									
	<u>RUELLE.</u>		<u>.... A.E. 23</u>									
581877	LOT AVE. CHAMPAGNEUR. NAUZER E. GRASSE	637	185	EX P	550					550	25	
581878	6921 AVE. CHAMPAGNEUR. JAMES JOHN TREVIS, 6923 AVE. CHAMPAGNEUR.	637	186	GARDENER. P	550	50				600	25	
581879	6923 AVE. CHAMPAGNEUR. DO	637	187	P	550	950				1500	25	
581880	6929 AVE. CHAMPAGNEUR. EMMA MATHEWS WID OF GEORGE P. COGHILL, 6929 AVE. CHAMPAGNEUR.	637	188	P	550	1000				1550	25	
581881	LOT AVE. CHAMPAGNEUR. DO	637	189	P	550					550	25	

581888

CITÉ DE MONTRÉAL

Sherif

1/12/41

581889

- D -

VILLE DE
CITY OF **MONTREAL**

RÔLE D'ÉVALUATION DES IMMEUBLES POUR L'EXERCICE FINANCIER COMMENÇANT LE 1ER MAI, 1942
VALUATION ROLL OF IMMOVABLE PROPERTY FOR THE FISCAL YEAR COMMENCING 1ST MAY, 1942

270

RUE AVE. CHAMPAGNEUR.
STREET

ARRONDISSEMENT ÉLECTORAL 23
ELECTORAL DISTRICT

WARD ST-JEAN #58
QUARTIER

No DE COMPTE ACCOUNT No.	SITUATION DE L'IMMEUBLE LOCATION OF PROPERTY NOM ET ADRESSE DU PROPRIÉTAIRE NAME AND ADDRESS OF OWNER	CADASTRE - SUB-DIVISION OCCUPATION ET/AND DENOMINATION	VALEUR (DOLLARS SEULEMENT) - VALUE (DOLLARS ONLY)					ENTRETIEN DES TROTTOIRS MAINTENANCE OF SIDEWALKS POS. FRONT FT.	VAULTS VOUTES	RÉDUCTION REDUCTION No
			TERRAIN LAND	BATIMENTS BUILDINGS	EXEMPT	CATHOLIQUE CATHOLIC	PROTESTANTE PROTESTANT			
		<u>PAR. ST-LAURENT.</u>								
581882	6941 AVE. CHAMPAGNEUR. CARL PANCUK, "A" 6941 AVE. CHAMPAGNEUR.	637 190 BUTCHER. C	550	1250		1800			25	
581883	6947 AVE. CHAMPAGNEUR. PAUL PROKULEWSKI, "A" 6947 AVE. CHAMPAGNEUR.	637 191 CARPENTER. C	550	350		900			25	
581884	LOT AVE. CHAMPAGNEUR. JOHN KALASCHINKAS, "A" 6959 AVE. CHAMPAGNEUR.	637 192 C	550			550			25	
581885	6959 AVE. CHAMPAGNEUR. DO	637 193 C	550	1250		1800			25	
581886	6965-67 AVE. CHAMPAGNEUR. PETER ROZMANOWIZ, "A" 3515 ST-URBAIN.	637 194 MANAGER. C	550	2650		3200			25	
581887	6971 AVE. CHAMPAGNEUR. THEOPHILE SOTTIAUX, "A" 6971 AVE. CHAMPAGNEUR.	637 195 PEINTRE. C	550	1450		2000			25	
581888	LOT AVE. CHAMPAGNEUR. FRED COLE, 27 HAZELWOOD, OUTREMONT. ANNULÉE	637 196 SUP'T EX	550		550		550		25	
581889	LOT AVE. CHAMPAGNEUR. ANNULÉE	637 197 EX	550		550		550		25	

VILLE DE
CITY OF **MONTREAL**

RÔLE D'ÉVALUATION DES IMMEUBLES POUR L'EXERCICE FINANCIER COMMENÇANT LE 1ER MAI, 1942
VALUATION ROLL OF IMMOVABLE PROPERTY FOR THE FISCAL YEAR COMMENCING 1ST MAY, 1942

RUE AVE. CHAMPAGNEUR.
STREET

ARRONDISSEMENT ÉLECTORAL 23
ELECTORAL DISTRICT

WARD ST-JEAN #58
QUARTIER

271

No DE COMPTE ACCOUNT No.	SITUATION DE L'IMMEUBLE LOCATION OF PROPERTY	CADASTRE - SUB-DIVISION OCCUPATION ET/AND DÉNOMINATION	VALEUR (DOLLARS SEULEMENT) - VALUE (DOLLARS ONLY)						ENTRETIEN DES TROTTOIRS MAINTENANCE OF SIDEWALKS DOL. FRONT FT.	VAULTS VOÛTES	RÉSOLUTION REDUCTION No
			TERRAIN LAND	BÂTIMENTS BUILDINGS	EXEMPT	CATHOLIQUE CATHOLIC	PROTESTANTE PROTESTANT	NEUTRE NEUTRAL			
		<u>PAR. ST-LAURENT.</u>									
5 81890	LOT AVE. CHAMPAGNEUR. LA CITE DE MONTREAL.	637 198 EX	550		550					25	
5 81891	LOT AVE. CHAMPAGNEUR. DO	637 199 EX	550		550					25	
5 81892	7001-03 AVE. CHAMPAGNEUR. JAMES H. HALLETT, 7001 AVE. CHAMPAGNEUR.	637 200 CARPENTER. P	550	3450				40 00		25	
5 81893	7005-07 AVE. CHAMPAGNEUR. FANNIE PAFFREY WID OF CHARLES THOMAS HOOPER, 7005 AVE. CHAMPAGNEUR.	637 201 ACC'T P	550	3450				40 00		25	
5 81894	7009-11 AVE. CHAMPAGNEUR. THEODORE GARIEPY, STE-ROSE, P.Q.	637 202 CONTREMAITRE. C	550	3450			40 00			25	
5 81895	7013-15 AVE. CHAMPAGNEUR. SYDNEY ASKEW, 7015 AVE. CHAMPAGNEUR.	637 203 MACHINIST. P	550	3450				40 00		25	
5 81896	7017 AVE. CHAMPAGNEUR. MISS ANNIE FERGUSON, C/O MEDICAL BUILDING, 3640 UNIVERSITY ST.	637 204 SPINSTER. P	550	1650				22 00		25	

581897

CITÉ DE MONTRÉAL

Shief

1/12/41

581898

- Do -

581899

Henry Edward Hammond

inspector.

7417 Champlain

Recouvrance. 29-1-42

581900

CITÉ DE MONTRÉAL

Shief

1/12/41

581901

- Do -

581902

- Do -

VILLE DE
CITY OF **MONTREAL**

RÔLE D'ÉVALUATION DES IMMEUBLES POUR L'EXERCICE FINANCIER COMMENÇANT LE 1ER MAI, 1942

VALUATION ROLL OF IMMOVABLE PROPERTY FOR THE FISCAL YEAR COMMENCING 1ST MAY, 1942

RUE AVE. CHAMPAGNEUR.
STREET

ARRONDISSEMENT ÉLECTORAL 23
ELECTORAL DISTRICT

WARD ST-JEAN #58
QUARTIER

NO DE COMPTE ACCOUNT NO.	SITUATION DE L'IMMEUBLE LOCATION OF PROPERTY NOM ET ADRESSE DU PROPRIÉTAIRE NAME AND ADDRESS OF OWNER	CADASTRE - SUB-DIVISION OCCUPATION ET/AND DÉSIGNATION	VALEUR (DOLLARS SEULEMENT) - VALUE (DOLLARS ONLY)							ENTRETIEN DES TROTTOIRS MAINTENANCE OF SIDEWALKS POS. FRONT F.	VAULTS VOÛTES	RÉSOLUTION REDUCTION NO
			TERRAIN LAND	BÂTIMENTS BUILDINGS	EXEMPT	CATHOLIQUE CATHOLIC	PROTESTANTE PROTESTANT	NEUTRE NEUTRAL	JEWISH JUIVE			
		<u>PAR. ST-LAURENT.</u>										
581897	LOT AVE. CHAMPAGNEUR. MISS NELLIE CUTLER, 5540 AVE. DOROGHER. ANNULÉE	637 205 SPINSTER. <i>EX 6</i>	550		550	550					25	
581898	LOT AVE. CHAMPAGNEUR. ANNULÉE	637 206 <i>EX 6</i>	550		550	550					25	
581899	AVE. CHAMPAGNEUR. ANNULÉE LA CITE DE MONTREAL	637 207 <i>P EX</i>	550	50	600		600				25	
581900	LOT AVE. CHAMPAGNEUR. MARGARET ROY VVE DE ARCHIBALD L. 5580 5^{ME} AVE. ROSEMONT. ANNULÉE	637 208 <i>EX 6</i>	550		550	550					25	
581901	LOT AVE. CHAMPAGNEUR. ANNULÉE	637 209 <i>EX 6</i>	550		550	550					25	
581902	LOT AVE. CHAMPAGNEUR. ZACHARIE EXCHATEL 8348 AVE. DOROGHER. ANNULÉE	637 210 <i>EX 6</i>	550		550		550				25	
581903	7059-63 AVE. CHAMPAGNEUR. GUISEPPE ARMENI, 7225 CHAMPAGNEUR AVE. <u>RUELLE.</u> <u>JEAN TALON.</u>	637 211 JOURNALIER. <i>C</i> ----- A.E. 43 -----	550	3150			3700				25	

VILLE DE
CITY OF **MONTREAL**

RÔLE D'ÉVALUATION DES IMMEUBLES POUR L'EXERCICE FINANCIER COMMENÇANT LE 1ER MAI, 1942
VALUATION ROLL OF IMMOVABLE PROPERTY FOR THE FISCAL YEAR COMMENCING 1ST MAY, 1942

273

RUE AVE. CHAMPAGNEUR.
STREET

ARRONDISSEMENT ÉLECTORAL 43
ELECTORAL DISTRICT

WARD ST-JEAN #58
QUARTIER

NO DE COMPTE ACCOUNT No.	SITUATION DE L'IMMEUBLE LOCATION OF PROPERTY	CADASTRE - SUB-DIVISION OCCUPATION ET/AND DÉNOMINATION	VALEUR (DOLLARS SEULEMENT) - VALUE (DOLLARS ONLY)							ENTRETIEN DES TROTTOIRS MAINTENANCE OF SIDEWALKS Pos. FRONT FT	VAULTS VOÛTES	RÉSOLUTION REDUCTION No
			TERRAIN LAND	BÂTIMENTS BUILDINGS	VALEUR TOTALE - TOTAL VALUE							
			EXEMPT	CATHOLIQUE CATHOLIC	PROTESTANTE PROTESTANT	NEUTRE NEUTRAL	JEWISH JUIVE					
	<u>PAR. ST-LAURENT.</u>											
	<u>JEAN TALON.</u>											
	7203 AVE. CHAMPAGNEUR. 701 JEAN TALON.	637 366										
	MARION ANTOINETTE DION YOUNG. J.E. PRIEUR.	CONSEIL JUDICIAIRE.										
	VALEUR A 701 JEAN TALON QUEST.											
	<u>RUELLE.</u>											
5 81904	7217-21 AVE. CHAMPAGNEUR. KENNETH CHARLES LOWE, 7221 AVE. CHAMPAGNEUR.	637 370 INSPECTOR. P	600	3400		4000				26		
5 81905	7223-27 AVE. CHAMPAGNEUR. GUISEPPE ARmeni, & NIOOLETTA BORZELLI, SON EPOUSE S. E. B. <i>G. en B.</i> 7225 AVE. WISEMAN.	637 371 JOURNALIER. C	550	3450		4000				25		
5 81906	LOT AVE. CHAMPAGNEUR. JOHN COLLINS, 7235 AVE. CHAMPAGNEUR.	637 372 GLASS BEVELER. C	550			550				25		
5 81907	7235-37 AVE. CHAMPAGNEUR. DO	637 373 C	550	4250		4800				25		
5 81908	7241-43 AVE. CHAMPAGNEUR. DENISE MORAND VVE DE JOSEPH BEAUCHAMP, 8584 ST-DOMINIQUE.	637 374 C	550	3450		4000				25		

VILLE DE
CITY OF **MONTREAL**

RÔLE D'ÉVALUATION DES IMMEUBLES POUR L'EXERCICE FINANCIER COMMENÇANT LE 1ER MAI, 1942

VALUATION ROLL OF IMMOVABLE PROPERTY FOR THE FISCAL YEAR COMMENCING 1ST MAY, 1942

RUE AVE. CHAMPAGNEUR.
STREET

ARRONDISSEMENT ÉLECTORAL 43
ELECTORAL DISTRICT

WARD ST-JEAN #58
QUARTIER

274

No DE COMPTE ACCOUNT No.	SITUATION DE L'IMMEUBLE LOCATION OF PROPERTY	CADASTRE - SUB-DIVISION OCCUPATION ET/AND DÉNOMINATION	VALEUR (DOLLARS SEULEMENT) - VALUE (DOLLARS ONLY)					ENTRETIEN DES TROTTOIRS MAINTENANCE OF SIDEWALKS POS. FRONT FT.	VAULTS VOÛTES	RÉSOLUTION REDUCTION No.	
			TERRAIN LAND	BÂTIMENTS BUILDINGS	EXEMPT	VALEUR TOTALE - TOTAL VALUE					
						CATHOLIQUE CATHOLIC	PROTESTANTE PROTESTANT	NEUTRE NEUTRAL	JEWISH JUIVE		
		<u>PAR. ST-LAURENT.</u>									
5 81909	7247 AVE. CHAMPAGNEUR. JOSEPH TOMANCIK, "A" 7247 AVE. CHAMPAGNEUR.	637 375 SALESMAN. C	550	1450		2000				25	
5 81910 FOR THIS SUPPLEMENTARY NO. 1943 SEE SUPPLEMENTARY NO. 1	7251-55 AVE. CHAMPAGNEUR. ANDRE THIBODEAU, ST-JEAN, P.Q.	637 376 MARCHAND. C	550	4950		5500				25	
5 81911	7257-61 AVE. CHAMPAGNEUR. ORPHISE GADBOIS EPSE S DE B DE OSWALD MAYRAND, 21 PERONNE, OUTREMONT. A/S A. MAYRAND, 4 NOTRE DAME EST.	637 377 JOURNALISTE. C	550	5250		5800				25	
5 81912	LOT AVE. CHAMPAGNEUR. CHRISTIAN CHRISTENSEN, 769 AVE. BLOOMFIELD.	637 378 SUP'T P	550				550			25	
5 81913	7269-71 AVE. CHAMPAGNEUR. DO	637 379 P	550	5950		6500				25	
	<u>OGILVIE AVE.</u>	---- A.E. 44 ----									
	<u>RUELLE.</u>										
5 81914	7417-23 AVE. CHAMPAGNEUR. ISRAEL LAPIERRE, L'EPIPHANIE, P.Q.	637 514 P-515 CULTIVATEUR. C	900	7100		8000				50.8	

581917

CITÉ DE MONTRÉAL

Shirif

4/12/41

581918

- DB -

VILLE DE
CITY OF **MONTREAL**

RÔLE D'ÉVALUATION DES IMMEUBLES POUR L'EXERCICE FINANCIER COMMENÇANT LE 1ER MAI, 1942
VALUATION ROLL OF IMMOVABLE PROPERTY FOR THE FISCAL YEAR COMMENCING 1ST MAY, 1942

RUE AVE. CHAMPAGNEUR.
STREET

ARRONDISSEMENT ÉLECTORAL 44
ELECTORAL DISTRICT

WARD ST-JEAN #58
QUARTIER

275

NO DE COMPTE ACCOUNT No.	SITUATION DE L'IMMEUBLE LOCATION OF PROPERTY NOM ET ADRESSE DU PROPRIÉTAIRE NAME AND ADDRESS OF OWNER	CADASTRE - SUB-DIVISION OCCUPATION ET/AND DÉNOMINATION	VALEUR (DOLLARS SEULEMENT) - VALUE (DOLLARS ONLY)						ENTRETIEN DES TRACÉES MAINTENANCE OF SIDEWALKS PDS. FRONT FY.	VAULTS VOUTES	RÉSOLUTION REDUCTION No.
			TERRAIN LAND	BÂTIMENTS BUILDINGS	VALEUR TOTALE - TOTAL VALUE						
					EXEMPT	CATHOLIQUE CATHOLIC	PROTESTANTE PROTESTANT	NEUTRE NEUTRAL	JEWISH JUIVE		
		<u>PAR. ST-LAURENT.</u>									
581915	7431-37 AVE. CHAMPAGNEUR. WILFRID JUAR, GRANBY, P.Q.	637 P-515 516 P-517 MARCHAND. C	700	6800		7500				39.1	
581916	LOT AVE. CHAMPAGNEUR. ARTHUR CASSABON, 10545 ST-CHARLES.	637 P-517 518 PHOTOGRAVEUR. C	700			700				38.6	
581917	LOT AVE. CHAMPAGNEUR. J. MONDRIEN VILLENEUVE. ANNULÉ	637 519 M.D. ^{EX} DEC. 26-12-37.	450		450	450				25	
581918	LOT AVE. CHAMPAGNEUR. JACQUES BEAUDOIN. ANNULÉ	637 520 COURTIER. ^{EX}	450		450	450				25	
581919	7461 AVE. CHAMPAGNEUR. GEORGE BLOXHAM CHRISTIE, 164 WELLINGTON ST. BRANDFORD, ONTARIO. DONALD TRACEY CHRISTIE.	637 521 P MINOR.	450	2550			3000			25	
581920	LOT AVE. CHAMPAGNEUR. AUBREY GREEN, 7473 AVE. CHAMPAGNEUR.	637 522 CHAUFFEUR. P	450				450			25	
581921	7473 AVE. CHAMPAGNEUR. D0	637 523 P	450	1750			2200			25	

581922

CITÉ DE MONTRÉAL

Shrif 1/12/41

581923

- Do -

581924

Corinne Carrier

Melina Filion

34197 Alexandre

250.00 Longueuil P.S. 27-242

581924

ANNEXE

581927

CITÉ DE MONTRÉAL

Shrif 1/12/41

581928

- Do -

VILLE DE
CITY OF **MONTREAL**

RÔLE D'ÉVALUATION DES IMMEUBLES POUR L'EXERCICE FINANCIER COMMENÇANT LE 1ER MAI, 1942
VALUATION ROLL OF IMMOVABLE PROPERTY FOR THE FISCAL YEAR COMMENCING 1ST MAY, 1942

276

RUE
STREET AVE. CHAMPAGNEUR.

ARRONDISSEMENT ÉLECTORAL 44
ELECTORAL DISTRICT

WARD ST-JEAN #58
QUARTIER

No DE COMPTE ACCOUNT No.	SITUATION DE L'IMMEUBLE LOCATION OF PROPERTY	CADASTRE - SUB-DIVISION OCCUPATION ET/AND DÉNOMINATION	VALEUR (DOLLARS SEULEMENT) - VALUE (DOLLARS ONLY)					ENTRETIEN DES TROTTOIRS MAINTENANCE OF SIDEWALKS POS. FRONT FT.	VAULTS VOÛTES	RÉSOLUTION REDUCTION No
			TERRAIN LAND	BÂTIMENTS BUILDINGS	EXEMPT	VALEUR TOTALE - TOTAL VALUE				
NOM ET ADRESSE DU PROPRIÉTAIRE NAME AND ADDRESS OF OWNER					CATHOLIQUE GATHOLIC	PROTESTANTE PROTESTANT	NEUTRE NEUTRAL	JEWISH JUIVE		
		<u>PAR. ST-LAURENT.</u>								
581922	LOT AVE. CHAMPAGNEUR. WILLIAM MITCHELL ANNULÉ	537 524 CLFRK. ^{EX} _C	450		450	450			25	
581923	LOT AVE. CHAMPAGNEUR. ANNULÉ	637 525 ^{EX} _B	450		450	450			25	
581924	7491-95 LOT AVE. CHAMPAGNEUR. FREDERICK WHITE ANNULÉ	537 526 ^C _{EX} MILIT. INST. (PROPR/2 USUFTR/2)	450	7200	750	7200 450 450			25	42/10/68
581925	7497 AVE. CHAMPAGNEUR. CORINNE CARRIER, MELINA FILION, 5946 BORDEAUX.	637 527 FILLE MAJEURE. C	450	3350		3800			25	
581926	7505-03 AVE. CHAMPAGNEUR. JOSEPH LEBLOND, 7503 AVE. CHAMPAGNEUR.	637 528 MACHINISTE. C	450	4050		4500			25	
581927	LOT AVE. CHAMPAGNEUR. ST-LAWRENCE INVESTMENT & TRUST CO. LTD. ANNULÉ C/O RITCHIE BROWN & CO. C. B. BROWN 385 ST-JACQUES	637 529 ^{EX} _N	450		450		450		25	
581928	LOT AVE. CHAMPAGNEUR. EMILE BONNEAU ANNULÉ	637 530 COMMIS. ^{EX} _B	450		450	450			25	

VILLE DE
CITY OF **MONTREAL**

RÔLE D'ÉVALUATION DES IMMEUBLES POUR L'EXERCICE FINANCIER COMMENÇANT LE 1ER MAI, 1942
VALUATION ROLL OF IMMOVABLE PROPERTY FOR THE FISCAL YEAR COMMENCING 1ST MAY, 1942

RUE AVE. CHAMPAGNEUR.
STREET

ARRONDISSEMENT ÉLECTORAL 44
ELECTORAL DISTRICT

WARD ST-JEAN #5P
QUARTIER

277

No DE COMPTE ACCOUNT No.	SITUATION DE L'IMMEUBLE LOCATION OF PROPERTY NOM ET ADRESSE DU PROPRIÉTAIRE NAME AND ADDRESS OF OWNER	CADASTRE - SUB-DIVISION		VALEUR (DOLLARS SEULEMENT) - VALUE (DOLLARS ONLY)						ENTRÉE DES PRODIGES MAINTENANCE OF SIDEWALKS POS. FRONT FT.	VAULTS VOÛTES	RÉSOLUTION REDUCTION No	
		OCCUPATION ET/AND DÉNOMINATION	TERRAIN LAND	BÂTIMENTS BUILDINGS	EXEMPT	CATHOLIQUE CATHOLIC	PROTESTANTE PROTESTANT	NEUTRE NEUTRAL	JEWISH JUIVE				
		<u>PAR. ST-LAURENT.</u>											
5 81929	7521-25 AVE. CHAMPAGNEUR. JOHN EDWARD EVANS, 7521 AVE. CHAMPAGNEUR.	637	531 P-532	BAKER. P	650	3550				4200		37.6	
5 81930	7535 AVE. CHAMPAGNEUR. WILLIAM A. HEMMINGS, 7535 AVE. CHAMPAGNEUR.	637	P-532 533	BRICK PAINTER. P	650	2950				3600		37.6	
5 81931	⁷⁵⁴³⁻⁵¹ LOT AVE. CHAMPAGNEUR. LAURETTE DESJARDINS EPSE S. DE B. DE LEOPOLD PERRAULT.	637	534	MARCHAND. C	450	11450				11450 450 11900		25	42/10/64
5 81932	LOT AVE. CHAMPAGNEUR. DO	637	535	C	450					450		25	
5 81933	7557-59 AVE. CHAMPAGNEUR. HENRI BERUBE, BELOEUIL, P.Q.	637	536	GENT. C	450	4050				4500		25	
5 81934	7561-63 AVE. CHAMPAGNEUR. DO	637	537	C	450	4000				4450		25	
5 81935	7569-71 AVE. CHAMPAGNEUR. MARIE LOUISE LEFEBVRE VVE DE JOSEPH DURAND, ST-JEAN-DE-MATHA, CD-JOLIETTE. <i>51 85 Avenue 9/11 2</i>	637	538 P-539	C	450	5050				5500		26.9	

VILLE DE
CITY OF **MONTREAL**

RÔLE D'ÉVALUATION DES IMMEUBLES POUR L'EXERCICE FINANCIER COMMENÇANT LE 1ER MAI, 1942
VALUATION ROLL OF IMMOVABLE PROPERTY FOR THE FISCAL YEAR COMMENCING 1ST MAY, 1942

278

RUE
STREET AVE. CHAMPAGNEUR.

ARRONDISSEMENT ÉLECTORAL 44
ELECTORAL DISTRICT

WARD ST-JEAN #58
QUARTIER

No DE COMPTE ACCOUNT No.	SITUATION DE L'IMMEUBLE LOCATION OF PROPERTY NOM ET ADRESSE DU PROPRIÉTAIRE NAME AND ADDRESS OF OWNER	CADASTRE - SUB-DIVISION		VALEUR (DOLLARS SEULEMENT) - VALUE (DOLLARS ONLY)						ENTRAÏEN DES TROTTOIRS MAINTENANCE OF SIDEWALKS PDS. FRONT FT.	VAULTS VOÛTES	RÉSOLUTION REDUCTION No	
		OCCUPATION ET/AND DÉNOMINATION	TERRAIN LAND	BÂTIMENTS BUILDINGS	EXEMPT	CATHOLIQUE CATHOLIC	PROTESTANTE PROTESTANT	NEUTRE NEUTRAL	JEWISH JUIVE				VALEUR TOTALE - TOTAL VALUE
		<u>PAR. ST-LAURENT.</u>											
5 81936	7573-75 AVE. CHAMPAGNEUR. ALICE BEATRICE LUPTON WID OF ARTHUR DEAKIN, 7445 WISEMAN.	637 P-539 P-540 P	450	50 50					5500		26.1		
5 81937	7577-79 AVE. CHAMPAGNEUR. HECTOR DURAND, 7793 AVE. OUTREMONT.	637 P-540 CONSTRUCTEUR. C	400	5800		6200					232		
5 81938	7581-83 AVE. CHAMPAGNEUR. DO	637 541 C	450	5750		6200					26		
5 81939	LOT AVE. CHAMPAGNEUR. SUCC. J. RAOUL DUQUETTE, ALICE JARRY VVE DE J. RAOUL DUQUETTE, A/S SUCC. J. RAOUL DUQUETTE, 1501 LECARON.	637 542 C	450			450					26		
5 81940	7599 AVE. CHAMPAGNEUR. J. ALFRED RAOUL LAJEUNESSE, 7599 AVE. CHAMPAGNEUR. <u>RUELLE.</u> <u>ST-ROCH.</u>	637 543 544 SERREFREINS. C	900	2300		3200					52		
		---- A.E. 42 ----											

581941

CITÉ DE MONTRÉAL

Sherif

1/12/41

581942

- D. -

VILLE DE
CITY OF **MONTREAL**

RÔLE D'ÉVALUATION DES IMMEUBLES POUR L'EXERCICE FINANCIER COMMENÇANT LE 1ER MAI, 1942
VALUATION ROLL OF IMMOVABLE PROPERTY FOR THE FISCAL YEAR COMMENCING 1ST MAY, 1942

279

RUE
STREET AVE. CHAMPAGNEUR.

ARRONDISSEMENT ÉLECTORAL 42
ELECTORAL DISTRICT

WARD ST-JEAN #58
QUARTIER

No. DE COMPTE ACCOUNT No.	SITUATION DE L'IMMEUBLE LOCATION OF PROPERTY	CADASTRE - SUB-DIVISION OCCUPATION ET/AND DÉNOMINATION	VALEUR (DOLLARS SEULEMENT) - VALUE (DOLLARS ONLY)							ENTRETIEN DES TROTOIRS MAINTENANCE OF SIDEWALKS POS. FRONT FT.	VAULTS VOÛTES	RÉSOLUTION REDUCTION No
			TERRAIN LAND	BÂTIMENTS BUILDINGS	EXEMPT	CATHOLIQUE CATHOLIC	PROTESTANTE PROTESTANT	NEUTRE NEUTRAL	JEWISH JUIVE			
	<u>ST-ROCH.</u>	<u>PAR. ST-LAURENT.</u>										
	7701 - AVE. CHAMPAGNEUR. 703-05 ST-ROCH.	537 731 BARNET D. ADELMAN.										
	<u>RUELLE.</u>	VALEUR A 703 ST-ROCH.										
5 81941	LOT AVE. CHAMPAGNEUR. MARGARET RYAN WIFE OF JOHN MCINTYRE 7029 AVE. ST-ROCH.	537 739 DRIVER. EX	450		450				450	25		
5 81942	LOT AVE. CHAMPAGNEUR. <u>ANNULÉ.</u>	537 740 EX	450		450				450	25		
5 81943	LOT AVE. CHAMPAGNEUR. VICTOR PASCALE, 1238 DE BULLION.	537 741 SHOE SHINER. C	450				450			25		
5 81944	LOT AVE. CHAMPAGNEUR. DO	537 742 C	450				450			25		
5 81945	7739 AVE. CHAMPAGNEUR. SYDNEY THOMAS WADE, 7739 AVE. CHAMPAGNEUR.	537 743 LABORER. P	450	450					900	25		

VILLE DE
CITY OF **MONTREAL**

RÔLE D'ÉVALUATION DES IMMEUBLES POUR L'EXERCICE FINANCIER COMMENÇANT LE 1ER MAI, 1942
VALUATION ROLL OF IMMOVABLE PROPERTY FOR THE FISCAL YEAR COMMENCING 1ST MAY, 1942

RUE
STREET AVE. CHAMPAGNEUR.

ARRONDISSEMENT ÉLECTORAL 42
ELECTORAL DISTRICT

WARD ST-JEAN #58
QUARTIER

280

No DE COMPTE ACCOUNT No.	SITUATION DE L'IMMEUBLE LOCATION OF PROPERTY NOM ET ADRESSE DU PROPRIÉTAIRE NAME AND ADDRESS OF OWNER	CADASTRE - SUB-DIVISION OCCUPATION ET/AND DÉNOMINATION	VALEUR (DOLLARS SEULEMENT) - VALUE (DOLLARS ONLY)					ENTRETIEN DES TROTTOIRS MAINTENANCE OF SIDEWALKS Pos. FRONT FT.	VAULTS VOÛTES	RÉSOLUTION REDUCTION No	
			TERRAIN LAND	BÂTIMENTS BUILDINGS	EXEMPT	VALEUR TOTALE - TOTAL VALUE					
						CATHOLIQUE CATHOLIC	PROTESTANTE PROTESTANT	NEUTRE NEUTRAL	JEWISH JUIVE		
		<u>PAR. ST-LAURENT.</u>									
5 81946	7745 AVE. CHAMPAGNEUR. JOSEPH HENRY WADE, 7745 AVE. CHAMPAGNEUR.	637 744 BRICKLAYER. P	450	350			800			25	
5 81947	7755-57 AVE. CHAMPAGNEUR. HECTOR DURAND, 7793 AVE. OUTREMONT.	637 745 CONSTRUCTEUR. C	450	5700		6150				25	
5 81948	7759-61 AVE. CHAMPAGNEUR. DO	637 746 C	450	5800		6250				25	
5 81949	7767-69 AVE. CHAMPAGNEUR. DO	637 747 C	450	6050		6500				25	
5 81950	7771-73 AVE. CHAMPAGNEUR. DO	637 748 C	450	6050		6500				25	
5 81951	7779-81 AVE. CHAMPAGNEUR. DO	637 749 C	450	6050		6500				25	
5 81952	7783-85 AVE. CHAMPAGNEUR. DO	637 750 C	450	6050		6500				25	
5 81953	LOT AVE. CHAMPAGNEUR. DO	637 751 C	450			450				25	

VILLE DE
CITY OF **MONTREAL**

RÔLE D'ÉVALUATION DES IMMEUBLES POUR L'EXERCICE FINANCIER COMMENÇANT LE 1ER MAI, 1942
VALUATION ROLL OF IMMOVABLE PROPERTY FOR THE FISCAL YEAR COMMENCING 1ST MAY, 1942

251

RUE
STREET AVE. CHAMPAGNEUR.

ARRONDISSEMENT ÉLECTORAL 42
ELECTORAL DISTRICT

WARD ST-JEAN #58
QUARTIER

No DE COMPTE ACCOUNT NO.	SITUATION DE L'IMMEUBLE LOCATION OF PROPERTY NOM ET ADRESSE DU PROPRIÉTAIRE NAME AND ADDRESS OF OWNER	CADASTRE - SUB-DIVISION OCCUPATION ET/AND DÉNOMINATION	VALEUR (DOLLARS SEULEMENT) - VALUE (DOLLARS ONLY)							ENTRETIEN DES TROTTOIRS MAINTENANCE OF SIDEWALKS Pds. FRONT FY.	VAULTS VOÛTES	RÉSOLUTION REDUCTION NO
			TERRAIN LAND	BÂTIMENTS BUILDINGS	VALEUR TOTALE - TOTAL VALUE							
			EXEMPT	CATHOLIQUE CATHOLIC	PROTESTANTE PROTESTANT	NEUTRE NEUTRAL	JEWISH JUIVE					
		<u>PAR. ST-LAURENT.</u>										
581954	7793-95 AVE. CHAMPAGNEUR. EVA BREGER WIFE S AS TO P OF JACOB SALOMON, 4313 AVE. DE L'ESPLANADE.	637 752 MERCHANT. J	450	6550				7000	25			
581955	7801-03 AVE. CHAMPAGNEUR. LOTTIE MILDRED SALOMON, 7795 AVE. CHAMPAGNEUR.	637 753 J	450	6550				7000	25			
581956	7807-09 AVE. CHAMPAGNEUR. EST. GORI J. SOLULUK OR GEORGE SOKOLUK KATHERINE PAZUK WID OF GORI J. SOKULUK OR GEORGE SOKULUK, "A" 9/24 MARIE SOKULUK, "A" 15/168 IVAN SOKULUK, "A" 15/168 WASYLANA SOKULUK "A" 15/168 HELENA SOKULUK, "A" 15/168 OLGA SOKULUK, "A" 15/168 GEORGE SOKULUK, "A" 15/168 WASYL SOKULUK, "A" 15/168 A/S 7809 AVE. CHAMPAGNEUR.	637 754 N	450	4050			4500	25				
581957	LGT AVE. CHAMPAGNEUR. TAYSIDE REALTY CO. LTD.	637 755 N	450				450	25				
581958	7821 AVE. CHAMPAGNEUR. MARY FRANCIS LE PAPE WIFE OF JAMES CASLAW, 7821 AVE. CHAMPAGNEUR.	637 756 PATTERN MAKER P	450	1550			2000	25				
581959	7825 AVE. CHAMPAGNEUR. CLARENCE HERBERT RODGERS, 7825 AVE. CHAMPAGNEUR.	637 757 PAINTER. P	450	2050			2500	25				

VILLE DE
CITY OF **MONTREAL**

RÔLE D'ÉVALUATION DES IMMEUBLES POUR L'EXERCICE FINANCIER COMMENÇANT LE 1ER MAI, 1942
VALUATION ROLL OF IMMOVABLE PROPERTY FOR THE FISCAL YEAR COMMENCING 1ST MAY, 1942

RUE
STREET

AV. CHAMPAGNEUR.

ARRONDISSEMENT ÉLECTORAL 42
ELECTORAL DISTRICT

WARD ST-JEAN #58
QUARTIER

282

No DE COMPTE ACCOUNT No.	SITUATION DE L'IMMEUBLE LOCATION OF PROPERTY	CADASTRE - SUB-DIVISION OCCUPATION ET/AND DÉNOMINATION	VALEUR (DOLLARS SEULEMENT) - VALUE (DOLLARS ONLY)					ENTRETIEN DES TROTTOIRS MAINTENANCE OF SIDEWALKS POS. FRONT FT.	VAULTS VOÛTES	RÉSOLUTION REDUCTION No
			TERRAIN LAND	BÂTIMENTS BUILDINGS	EXEMPT	CATHOLIQUE CATHOLIC	PROTESTANTE PROTESTANT			
5 81960 1943 SEE SUPPLEMENTARY ROLL	LOT AVE. CHAMPAGNEUR. TAYSIDE REALTY CO. LTD.	637 758 N	450					450	25	
5 81961 1943 SEE SUPPLEMENTARY ROLL	LOT AVE. CHAMPAGNEUR. DO	637 759 N	450					450	25	
5 81962 1943 SEE SUPPLEMENTARY ROLL	7843 AVE. CHAMPAGNEUR. ALFRED JOSEPH DIXON, 7843 AVE. CHAMPAGNEUR.	637 760 <i>sign</i> STG PAINTER. P	450	1550				2000	25	
5 81963 1943 SEE SUPPLEMENTARY ROLL	LOT AVE. CHAMPAGNEUR. SARAH GRADY WID OF WILLIAM MORROW, A/S W.P. MORROW, ARUNDELL, P.Q. R.R.-2	637 761 P (PROP 1/2 USUFRU 1/2)	450					450	25	
5 81964 1943 SEE SUPPLEMENTARY ROLL	LOT AVE. CHAMPAGNEUR. DO RUELLE. BALL AVE. RUELLE.	637 762 P	450					450	25	
5 81965 1943 SEE SUPPLEMENTARY ROLL	LOT AVE. CHAMPAGNEUR. ST-LAWRENCE INVESTMENT & TRUST CO.	637 932 N	350					350	25	

VILLE DE
CITY OF **MONTREAL**

RÔLE D'ÉVALUATION DES IMMEUBLES POUR L'EXERCICE FINANCIER COMMENÇANT LE 1ER MAI, 1942
VALUATION ROLL OF IMMOVABLE PROPERTY FOR THE FISCAL YEAR COMMENCING 1ST MAY, 1942

RUE
STREET AVE. CHAMPAGNEUR.

ARRONDISSEMENT ÉLECTORAL 42
ELECTORAL DISTRICT

WARD ST-JEAN #58
QUARTIER

283

No DE COMPTE ACCOUNT No.	SITUATION DE L'IMMEUBLE LOCATION OF PROPERTY NOM ET ADRESSE DU PROPRIÉTAIRE NAME AND ADDRESS OF OWNER	CADASTRE - SUB-DIVISION OCCUPATION ET/AND DÉNOMINATION	VALEUR (DOLLARS SEULEMENT) - VALUE (DOLLARS ONLY)						ENTRETIEN DES TROTTOIRS MAINTENANCE OF SIDEWALKS POS. FRONT FT.	VAULTS VOÛTES	RESOLUTION REDUCTION No
			TERRAIN LAND	BÂTIMENTS BUILDINGS	EXEMPT	CATHOLIQUE CATHOLIC	PROTESTANTE PROTESTANT	NEUTRE NEUTRAL			
5 81966	7921 AVE. CHAMPAGNEUR. ARCHIBALD HENRY HEAVINGHAM, 7921 AVE. CHAMPAGNEUR.	637 933 LOCO ENG. P	350	1150 950				1500 1300 2 1/2 ft / 1 ft 60.	25		
5 81967	7927 AVE. CHAMPAGNEUR. LEONARD VINCENT, MARGARET THOMPSON HIS WIFE, 7927 AVE. CHAMPAGNEUR.	637 934 JOURNALIER. P	350	1650 500				2000 850 2 1/2 ft / 1 ft 60.	25		
5 81968 SEE SUPPLEMENTARY ROLL 1943	LOT AVE. CHAMPAGNEUR. TAYSIDE REALTY CO. LTD.	637 935 N	350					350	25		
5 81969 SEE SUPPLEMENTARY ROLL 1943	LOT AVE. CHAMPAGNEUR. DO	637 936 N	350					350	25		
5 81970 SEE SUPPLEMENTARY ROLL 1943	LOT AVE. CHAMPAGNEUR. WILLIAM LAWRENCE, 4231 AVE. VERDUN.	637 937 BAKER. P	350					350	25		
5 81971 SEE SUPPLEMENTARY ROLL 1943	LOT AVE. CHAMPAGNEUR. TAYSIDE REALTY CO. LTD.	637 938 N	350					350	25		
5 81972 SEE SUPPLEMENTARY ROLL 1943	LOT AVE. CHAMPAGNEUR. THEOPHILA BALTHAZAR EPSE S. DE B. DE ROBERT MARTEL, 1870 WILLIAM DAVID.	637 939 COURTIER D'IMM.C	350				350		25		
5 81973 SEE SUPPLEMENTARY ROLL 1943	LOT AVE. CHAMPAGNEUR. DO	637 940 C	350				350		25		

581980

Louis Krull, tinsmith.

Stefan Krull, bricklayer.

Anton Krull, plumber.

7992 Champlain

Recovery price.

20-1-42

VILLE DE
CITY OF **MONTREAL**

RÔLE D'ÉVALUATION DES IMMEUBLES POUR L'EXERCICE FINANCIER COMMENÇANT LE 1ER MAI, 1942
VALUATION ROLL OF IMMOVABLE PROPERTY FOR THE FISCAL YEAR COMMENCING 1ST MAY, 1942

284

RUE AVE. CHAMPAGNEUR.
STREET

ARRONDISSEMENT ÉLECTORAL 42
ELECTORAL DISTRICT

WARD ST-JEAN #58
QUARTIER

No DE COMPTE ACCOUNT No.	SITUATION DE L'IMMEUBLE LOCATION OF PROPERTY NOM ET ADRESSE DU PROPRIÉTAIRE NAME AND ADDRESS OF OWNER	CADASTRE - SUB-DIVISION OCCUPATION ET/AND DÉNOMINATION	VALEUR (DOLLARS SEULEMENT) - VALUE (DOLLARS ONLY)					ENTRETIEN DES TROTTOIRS MAINTENANCE OF SIDEWALKS POS. FRONT FT.	VAULTS VOOTÉS	RÉSOLUTION REDUCTION No
			TERRAIN LAND	DÂTIMENTS BUILDINGS	EXEMPT	CATHOLIQUE CATHOLIC	PROTESTANTE PROTESTANT			
		<u>PAR. ST-LAURENT.</u>								
5 81974 1943 VOR RÔLE SUPPLÉMENTAIRE SEE SUPPLEMENTARY ROLL	LOT AVE. CHAMPAGNEUR. TAYSIDE REALTY CO. LTD.	637 941 N	350					350	25	
5 81975 1943 VOR RÔLE SUPPLÉMENTAIRE SEE SUPPLEMENTARY ROLL	LOT AVE. CHAMPAGNEUR. AGNES ALLEN WIFE OF WALTER ROSE, .	637 942 WAITER. P	350				350		25	
5 81976	LOT AVE. CHAMPAGNEUR. JAMES FORTUNE (DRUGGIST) HUNTINGDON, P.Q.	637 943 P	350				350		25	
5 81977	LOT AVE. CHAMPAGNEUR. DO	637 944 P	350				350		25	
5 81978	LOT AVE. CHAMPAGNEUR. DO	637 945 P	350				350		25	
5 81979 1946 VOR RÔLE SUPPLÉMENTAIRE SEE SUPPLEMENTARY ROLL	8001-03 AVE. CHAMPAGNEUR. JOSEPH WILLIAM, 2027 CITY COUNCILLORS.	637 946 JANITOR. P	350	3450			3800		25	
5 81980 1944 VOR RÔLE SUPPLÉMENTAIRE SEE SUPPLEMENTARY ROLL	8011 AVE. CHAMPAGNEUR. JOHN SLINKO, "A" 8011 AVE. CHAMPAGNEUR.	637 947 948 949 BAKER. P (MINISTRE)	1000	200 00			210 00		75	

ANNULÉE

VILLE DE
CITY OF **MONTREAL**

RÔLE D'ÉVALUATION DES IMMEUBLES POUR L'EXERCICE FINANCIER COMMENÇANT LE 1ER MAI, 1942
VALUATION ROLL OF IMMOVABLE PROPERTY FOR THE FISCAL YEAR COMMENCING 1ST MAY, 1942

285

RUE
STREET AVE. CHAMPAGNEUR.

ARRONDISSEMENT ÉLECTORAL 42
ELECTORAL DISTRICT

WARD ST-JEAN #58
QUARTIER

No DE COMPTE ACCOUNT NO.	SITUATION DE L'IMMEUBLE LOCATION OF PROPERTY	CADASTRE - SUB-DIVISION OCCUPATION ET/AND DÉNOMINATION	VALEUR (DOLLARS SEULEMENT) - VALUE (DOLLARS ONLY)					ENTRETIEN DES TROTTOIRS MAINTENANCE OF SIDEWALKS POS. FRONT FT.	VAULTS VOÛTES	RÉSOLUTION REDUCTION NO
			TERRAIN LAND	BÂTIMENTS BUILDINGS	EXEMPT	VALEUR TOTALE - TOTAL VALUE				
NOM ET ADRESSE DU PROPRIÉTAIRE NAME AND ADDRESS OF OWNER					CATHOLIQUE CATHOLIC	PROTESTANTE PROTESTANT	NEUTRE NEUTRAL	JEWISH JUIVE		
		<u>PAR. ST-LAURENT.</u>								
581981 FOR RÔLE SUPPLÉMENTAIRE SEE SUPPLEMENTARY ROLL 1943	LOT AVE. CHAMPAGNEUR. JAMES CHARLES GRAY, COTE DE LIESSE, BOUL. ST-LAURENT, P.Q.	637 950 DECEDE. P	350			350			25	
581982 FOR RÔLE SUPPLÉMENTAIRE SEE SUPPLEMENTARY ROLL 1943	LOT AVE. CHAMPAGNEUR. DO	637 951 P	350			350			25	
581983 FOR RÔLE SUPPLÉMENTAIRE SEE SUPPLEMENTARY ROLL 1943	LOT AVE. CHAMPAGNEUR. JOHN FREDERICK W. GRAY, 5678 CH- DE LA COTE ST-ANTOINE, C/O AMERICAN SALES BOOKS, ELMINA, N.Y.	637 952 ACC'T P	350			350			25	
581984 FOR RÔLE SUPPLÉMENTAIRE SEE SUPPLEMENTARY ROLL 1943	LOT AVE. CHAMPAGNEUR. DO	637 953 P	350			350			25	
581985	LOT AVE. CHAMPAGNEUR. JOHN GRAHAM BARROW, 4542 OLD ORCHARD.	637 954 ACC'T P	350			350			25	
581986	LOT AVE. CHAMPAGNEUR. DO	637 955 P	350			350			25	
	<u>RUELLE.</u>									
	<u>BLAIR AVE.</u>	---- A.E. 35 ----								
	<u>RUELLE.</u>									

VILLE DE
CITY OF **MONTREAL**

RÔLE D'ÉVALUATION DES IMMEUBLES POUR L'EXERCICE FINANCIER COMMENÇANT LE 1ER MAI, 1942
VALUATION ROLL OF IMMOVABLE PROPERTY FOR THE FISCAL YEAR COMMENCING 1ST MAY, 1942

RUE
STREET

AVE. CHAMPAGNEUR.

ARRONDISSEMENT ÉLECTORAL 35
ELECTORAL DISTRICT

WARD ST-JEAN #58
QUARTIER

286

No DE COMPTE ACCOUNT NO.	SITUATION DE L'IMMEUBLE LOCATION OF PROPERTY NOM ET ADRESSE DU PROPRIÉTAIRE NAME AND ADDRESS OF OWNER	CADASTRE - SUB-DIVISION		TERRAIN LAND	BÂTIMENTS BUILDINGS	VALEUR (DOLLARS SEULEMENT) - VALUE (DOLLARS ONLY)					ENTRÉE DES TRIGOIRS MAINTENANCE OF SIDEWALKS POS. FRONT FT.	VAULTS VOÛTES	RÉSOLUTION REDUCTION NO	
		OCCUPATION ET/AND DÉNOMINATION				EXEMPT	CATHOLIQUE CATHOLIC	PROTESTANTE PROTESTANT	NEUTRE NEUTRAL	JEWISH JUIVE				VALEUR TOTALE - TOTAL VALUE
		<u>PAR. ST-LAURENT.</u>												
	<u>RUELLE.</u>													
581987 FOR RÔLE SUPPLÉMENTAIRE SEE SUPPLEMENTARY ROLL 1943	LOT AVE. CHAMPAGNEUR. TAYSIDE REALTY CO. LTD.	637	1104								150	25		
581988 FOR RÔLE SUPPLÉMENTAIRE SEE SUPPLEMENTARY ROLL 1943	LOT AVE. CHAMPAGNEUR. DO	637	1105								150	25		
581989 FOR RÔLE SUPPLÉMENTAIRE SEE SUPPLEMENTARY ROLL 1943	LOT AVE. CHAMPAGNEUR. DO	637	1106								150	25		
581990 FOR RÔLE SUPPLÉMENTAIRE SEE SUPPLEMENTARY ROLL 1943	LOT AVE. CHAMPAGNEUR. DO	637	1107								150	25		
581991 FOR RÔLE SUPPLÉMENTAIRE SEE SUPPLEMENTARY ROLL 1943	LOT AVE. CHAMPAGNEUR. DO	637	1108								150	25		
581992 FOR RÔLE SUPPLÉMENTAIRE SEE SUPPLEMENTARY ROLL 1943	LOT AVE. CHAMPAGNEUR. DO	637	1109								150	25		
581993	8185 LOT AVE. CHAMPAGNEUR. MICHAEL HUGHES, 196 BLOOMFIELD, OUT. MARY ELLEN BAHEN, A/S J.J. MC MORROW, 480 AVE. CHAMPAGNEUR, OUTREMONT.	637	1110			4700.					4700. 150 (1944/45)	25		45/1134 (7/5/45)

VILLE DE
CITY OF **MONTREAL**

RÔLE D'ÉVALUATION DES IMMEUBLES POUR L'EXERCICE FINANCIER COMMENÇANT LE 1ER MAI, 1942
VALUATION ROLL OF IMMOVABLE PROPERTY FOR THE FISCAL YEAR COMMENCING 1ST MAY, 1942

RUE AVE. CHAMPAGNEUR.
STREET

ARRONDISSEMENT ÉLECTORAL 35
ELECTORAL DISTRICT

WARD ST-JEAN #58
QUARTIER

287

No DE COMPTE ACCOUNT No.	SITUATION DE L'IMMEUBLE LOCATION OF PROPERTY	CADASTRE - SUB-DIVISION OCCUPATION ET/AND DÉNOMINATION	VALEUR (DOLLARS SEULEMENT) - VALUE (DOLLARS ONLY)					ENTRETIEN DES TROIS MONTRE MAINTENANCE OF SIDEWALKS POS. FRONT FT.	VAULTS VOÛTES	RÉDUCTION REDUCTION No	
			TERRAIN LAND	BÂTIMENTS BUILDINGS	VALEUR TOTALE - TOTAL VALUE						
	NOM ET ADRESSE DU PROPRIÉTAIRE NAME AND ADDRESS OF OWNER				EXEMPT	CATHOLIQUE CATHOLIC	PROTESTANTE PROTESTANT	NEUTRE NEUTRAL	JEWISH JUIVE		
		<u>PAR. ST-LAURENT.</u>									
5 81994	LOT AVE. CHAMPAGNEUR. MICHAEL HUGHES, 196 BLOOMFIELD AVE, OUT. MARY ELLEN BAHEN, A/S J.J. MC MORROW, 480 AVE CHAMPAGNEUR, OUT.	637 1111 EXCISE OFF. C	150			150				25	
5 81995	LOT AVE. CHAMPAGNEUR. DO	637 1112 C	150			150				25	
5 81996	LOT AVE. CHAMPAGNEUR. JOSEPHINE ROUSSEAU EPSE DE CHARLES ASSELIN, 5930 DE ST VALLIER.	637 1113 ELECTRICIEN. C	150			150				25	
5 81997	LOT AVE. CHAMPAGNEUR. WALTER KELLY, 6554 RHODES AVE, CHICAGO, U.S.A. C/O V. K. CARTER, 619 SOUTH, 13 TH ST. RICHMOND INDIANA.	637 1114 C	150			150				25	
5 81998	LOT AVE. CHAMPAGNEUR. THOMAS TAYLOR, 7580 DUROCHER.	637 1115 PAINTER. P	150				150			25	
5 81999	LOT AVE. CHAMPAGNEUR. DO	637 1116 P	150				150			25	
5 82000	LOT AVE. CHAMPAGNEUR. CHARLES ERASTUS COWAN.	637 1117 P	150				150			25	

VILLE DE
CITY OF **MONTREAL**

RÔLE D'ÉVALUATION DES IMMEUBLES POUR L'EXERCICE FINANCIER COMMENÇANT LE 1ER MAI, 1942
VALUATION ROLL OF IMMOVABLE PROPERTY FOR THE FISCAL YEAR COMMENCING 1ST MAY, 1942

RUE
STREET AVE. CHAMPAGNEUR.

ARRONDISSEMENT ÉLECTORAL 35
ELECTORAL DISTRICT

WARD ST-JEAN #58
QUARTIER

288

No DE COMPTE ACCOUNT No.	SITUATION DE L'IMMEUBLE LOCATION OF PROPERTY	CADASTRE - SUB-DIVISION		VALEUR (DOLLARS SEULEMENT) - VALUE (DOLLARS ONLY)						ENTRETIEN DES TROTTOIRS MAINTENANCE OF SIDEWALKS PDS. FRONT FT.	VAULTS VOÛTES	RÉDUCTION REDUCTION No	
		NOM ET ADRESSE DU PROPRIÉTAIRE NAME AND ADDRESS OF OWNER	OCCUPATION ET/AND DÉNOMINATION	TERRAIN LAND	BÂTIMENTS BUILDINGS	EXEMPT	CATHOLIQUE CATHOLIC	PROTESTANTE PROTESTANT	NEUTRE NEUTRAL				JEWISH JUIVE
			<u>PAR. ST-LAURENT.</u>										
5 820 01 SEE SUPPLEMENTARY ROLL 1943	LOT AVE. CHAMPAGNEUR. TAYSIDE REALTY CO. LTD.	637	1118	N	150					150		25	
5 820 02 SEE SUPPLEMENTARY ROLL 1943	LOT AVE. CHAMPAGNEUR. DO	637	1119	N	150					150		25	
5 820 03	8199 AVE. CHAMPAGNEUR. S. HARRY MARTYNINK, "A" 8199 AVE. CHAMPAGNEUR.	637	1120	LABORER. N	150	450				600		25	
5 820 04	8205 AVE. CHAMPAGNEUR. HAROLD ANDREWS, 8205 AVE. CHAMPAGNEUR.	637	1121	ELECTRICIAN. P	150	1950			2100			25	
5 820 05	LOT AVE. CHAMPAGNEUR. MARY ELEANOR MC LENNAN WID OF WILLIAM HENRY TAYLOR, 51 BRITANIA.	637	1122	P	150				150			25	
5 820 06	LOT AVE. CHAMPAGNEUR. LA CITE DE MONTREAL.	637	1123	EX	150		150					25	
5 820 07 SEE SUPPLEMENTARY ROLL 1943	LOT AVE. CHAMPAGNEUR. GEORGE ALLAN WILSON, 6986 JEANNE MANCE.	637	1124	MANAGER. P	150				150			25	
5 820 08 SEE SUPPLEMENTARY ROLL 1943	LOT AVE. CHAMPAGNEUR. DO	637	1125	P	150				150			25	

VILLE DE
CITY OF **MONTREAL**

RÔLE D'ÉVALUATION DES IMMEUBLES POUR L'EXERCICE FINANCIER COMMENÇANT LE 1ER MAI, 1942
VALUATION ROLL OF IMMOVABLE PROPERTY FOR THE FISCAL YEAR COMMENCING 1ST MAY, 1942

289

RUE AVE. CHAMPAGNEUR.
STREET

ARRONDISSEMENT ÉLECTORAL 35
ELECTORAL DISTRICT

WARD ST-JEAN #58
QUARTIER

No DE COMPTE ACCOUNT NO.	SITUATION DE L'IMMEUBLE LOCATION OF PROPERTY	CADASTRE - SUB-DIVISION OCCUPATION ET/AND DENOMINATION	VALEUR (DOLLARS SEULEMENT) - VALUE (DOLLARS ONLY)					ENTRETIEN DES TRACES MAINTENANCE OF SIGNEAUX POS. FRONT PT.	VAULTS VOÛTES	RÉSOLUTION REDUCTION No
			TERRAIN LAND	BÂTIMENTS BUILDINGS	EXEMPT	CATHOLIQUE CATHOLIC	PROTESTANTE PROTESTANT			
		<u>PAR. ST-LAURENT.</u>								
5 820 09 V.S. SUPPLEMENTAIRE 1943 SEE SUPPLEMENTARY R.O.L.	LOT AVE. CHAMPAGNEUR. ESTATE ELIZABETH SMITH WIFE OF MICHAEL ATKINS.	637 1126 MANAGER. P	150					150		25
5 820 10 V.S. SUPPLEMENTAIRE 1943 SEE SUPPLEMENTARY R.O.L.	LOT AVE. CHAMPAGNEUR. DO	637 1127 P	150					150		25
	<u>AVE. ANVERS.</u>									
	<u>RUELLE.</u>									
5 820 11	8317 AVE. CHAMPAGNEUR. DANIEL HEDGES, 8317 AVE. CHAMPAGNEUR.	637 1273 BLACKSMITH. P	160	640				800		26
5 820 12	8323 AVE. CHAMPAGNEUR. ESTATE FRANCIS CHARLES SPACKMAN, 8323 AVE. CHAMPAGNEUR.	637 1274 P	160	640				800		26
5 820 13	LOT AVE. CHAMPAGNEUR. JOHN LUNN MC KAY, 3746 ONTARIO EST.	637 1275 COAL MERCHANT P	150					150		25
5 820 14	LOT AVE. CHAMPAGNEUR. MARGARET PATTERSON CURRIE, DANIEL CURRIE, A/S MARGARET P. CURRIE, 4641 CLANRANALD.	637 1276 SPINSTER. P CLERK.	150					150		25

VILLE DE
CITY OF **MONTREAL**

RÔLE D'ÉVALUATION DES IMMEUBLES POUR L'EXERCICE FINANCIER COMMENÇANT LE 1ER MAI, 1942
VALUATION ROLL OF IMMOVABLE PROPERTY FOR THE FISCAL YEAR COMMENCING 1ST MAY, 1942

290

RUE AVE. CHAMPAGNEUR.
STREET

ARRONDISSEMENT ÉLECTORAL 35
ELECTORAL DISTRICT

WARD ST-JEAN #58
QUARTIER

No DE COMPTE ACCOUNT No.	SITUATION DE L'IMMEUBLE LOCATION OF PROPERTY NOM ET ADRESSE DU PROPRIÉTAIRE NAME AND ADDRESS OF OWNER	CADASTRE - SUB-DIVISION OCCUPATION ET/AND DÉNOMINATION	VALEUR (DOLLARS SEULEMENT) - VALUE (DOLLARS ONLY)					ENTRETIEN DES TRAVAUX MAINTENANCE OF SIGNALS FOR FRONT FT.	VAULTS VOTES	RÉSOLUTION REDUCTION No
			TERRAIN LAND	BÂTIMENTS BUILDINGS	EXEMPT	CATHOLIQUE CATHOLIC	PROTESTANTE PROTESTANT			
		<u>PAR. ST-LAURENT.</u>								
5 820 15	LOT AVE. CHAMPAGNEUR. MARGARET PATTERSON CURRIE, DANIEL CURRIE, A/S MARGARET P. CURRIE, 4641 CLANRANALD.	637 1277 SPINSTER. P CLERK.	150				150		25	
5 820 16 RÔLE SUPPLÉMENTAIRE SEE SUPPLEMENTARY ROLL 1943	LOT AVE. CHAMPAGNEUR. EDWARD VINCENT. PAUL GARDNER 3649 ROSEVIEW, LOS ANGELES, CALIFORNIA.	637 1278 UPHOLSTERER, P	150				150		N.S.C.	
5 820 17 RÔLE SUPPLÉMENTAIRE SEE SUPPLEMENTARY ROLL 1943	LOT AVE. CHAMPAGNEUR. TAYSIDE REALTY CO. LTD.	637 1279 N	150					150	N.S.C.	
5 820 18 RÔLE SUPPLÉMENTAIRE SEE SUPPLEMENTARY ROLL 1944	LOT AVE. CHAMPAGNEUR. ERNEST A. BERNER, 1448 DRUMMOND.	637 1280 MNFTR. C	150			150			N.S.C.	
5 820 19	LOT AVE. CHAMPAGNEUR. JOHN CARLIN, 5058 ST-HUBERT.	637 1281 LABORER. C	150			150			N.S.C.	
5 820 20 RÔLE SUPPLÉMENTAIRE SEE SUPPLEMENTARY ROLL 1943	LOT AVE. CHAMPAGNEUR. ALPHONSE GARAND. STE-GENEVIEVE DE PIERREFONDS.	637 1282 ENT. DE POMPES-C FUNEBRES.	150			150			N.S.C.	
5 820 21 RÔLE SUPPLÉMENTAIRE SEE SUPPLEMENTARY ROLL 1943	LOT AVE. CHAMPAGNEUR. DO	637 1283 C	150			150			N.S.C.	

VILLE DE
CITY OF **MONTREAL**

RÔLE D'ÉVALUATION DES IMMEUBLES POUR L'EXERCICE FINANCIER COMMENÇANT LE 1ER MAI, 1942
VALUATION ROLL OF IMMOVABLE PROPERTY FOR THE FISCAL YEAR COMMENCING 1ST MAY, 1942

RUE
STREET AVE. CHAMPAGNEUR.

ARRONDISSEMENT ÉLECTORAL 35
ELECTORAL DISTRICT

WARD ST-JEAN #58 291
QUARTIER

NO DE COMPTE ACCOUNT No.	SITUATION DE L'IMMEUBLE LOCATION OF PROPERTY	CADASTRE - SUB-DIVISION OCCUPATION ET/AND DÉNOMINATION	VALEUR (DOLLARS SEULEMENT) - VALUE (DOLLARS ONLY)					ENTRETIEN DES TROTOIRS MAINTENANCE OF SIDEWALKS POS. FRONT FY	VAULTS VOUTES	RÉSOLUTION REDUCTION No
			TERRAIN LAND	BÂTIMENTS BUILDINGS	EXEMPT	CATHOLIQUE CATHOLIC	PROTESTANTE PROTESTANT			
		<u>PAR. ST-LAURENT.</u>								
5 820 22 1943	LOT AVE. CHAMPAGNEUR. JEAN BAPTISTE PELLETIER.	637 1284 MENUISIER. C	150				150 300			N.S.C.
5 820 23 1943	LOT AVE. CHAMPAGNEUR. DO	637 1285 C	150				150			N.S.C.
5 820 24 1943	LOT AVE. CHAMPAGNEUR. K. LASOTA, "A" 7063 AVE CHAMPAGNEUR.	637 1286 LABORER. C	150				150			N.S.C.
5 820 25 1943	LOT AVE. CHAMPAGNEUR. DO	637 1287 C	150				150			N.S.C.
5 820 26 1943	LOT AVE. CHAMPAGNEUR. TAYSIDE REALTY CO. LTD.	637 1288 N	150					150		N.S.C.
5 820 27 1943	LOT AVE. CHAMPAGNEUR. DO	637 1289 N	150					150		N.S.C.
5 820 28 1943	LOT AVE. CHAMPAGNEUR. DO	637 1290 N	150					150		N.S.C.
5 820 29 1943	LOT AVE. CHAMPAGNEUR. DO	637 1291 N	160					160		N.S.C.
5 820 30 1943	LOT AVE. CHAMPAGNEUR. DO	637 1292 N	160					160		N.S.C.

VILLE DE
CITY OF **MONTREAL**

RÔLE D'ÉVALUATION DES IMMEUBLES POUR L'EXERCICE FINANCIER COMMENÇANT LE 1ER MAI, 1942
VALUATION ROLL OF IMMOVABLE PROPERTY FOR THE FISCAL YEAR COMMENCING 1ST MAY, 1942

RUE
STREET

AVE. CHAMPAGNEUR.

ARRONDISSEMENT ÉLECTORAL 35
ELECTORAL DISTRICT

WARD ST-JEAN #58
QUARTIER

292

NO DE COMPTE ACCOUNT No.	SITUATION DE L'IMMEUBLE LOCATION OF PROPERTY	CADASTRE -- SUB-DIVISION		VALEUR (DOLLARS SEULEMENT) -- VALUE (DOLLARS ONLY)						ENTRETIEN DES TROUVOIRS MAINTENANCE OF SIDEWALKS POS. FRONT FT.	VAULTS VOUTES	RÉSOLUTION REDUCTION No		
		NOM ET ADRESSE DU PROPRIÉTAIRE NAME AND ADDRESS OF OWNER	OCCUPATION ET/AND DÉNOMINATION	TERRAIN LAND	BÂTIMENTS BUILDINGS	EXEMPT	CATHOLIQUE CATHOLIC	PROTESTANTE PROTESTANT	NEUTRE NEUTRAL				JEWISH JUIVE	
			<u>PAR. ST-LAURENT.</u>											
5 820 31 VOIR RÔLE SUPPLÉMENTAIRE SEE SUPPLEMENTARY ROLL 1943	LOT AVE. CHAMPAGNEUR. TAYSIDE REALTY CO. LTD.	637	1293	N	160					160			N.S.C.	
5 820 32 VOIR RÔLE SUPPLÉMENTAIRE SEE SUPPLEMENTARY ROLL 1943	LOT AVE. CHAMPAGNEUR. DO	637	1294	N	160					160			N.S.C.	
5 820 33 VOIR RÔLE SUPPLÉMENTAIRE SEE SUPPLEMENTARY ROLL 1943	LOT AVE. CHAMPAGNEUR. JOHN HENRY WISEMAN, 259 TRENTON AVE. VILLE MONT ROYAL.	637	1295	SALESMAN. P	160				160				N.S.C.	
	<u>RUELLE.</u>													
	<u>HOWARD AVE.</u>													
5 820 34 VOIR RÔLE SUPPLÉMENTAIRE SEE SUPPLEMENTARY ROLL 1943	LOT AVE. CHAMPAGNEUR. TAYSIDE REALTY CO LTD.	637	1436	N	130					130			N.S.C.	
5 820 35 VOIR RÔLE SUPPLÉMENTAIRE SEE SUPPLEMENTARY ROLL 1943	LOT AVE. CHAMPAGNEUR. DO	637	1437	N	130					130			N.S.C.	
5 820 36 VOIR RÔLE SUPPLÉMENTAIRE SEE SUPPLEMENTARY ROLL 1943	LOT AVE. CHAMPAGNEUR. DO	637	1438	N	130					130			N.S.C.	
5 820 37 VOIR RÔLE SUPPLÉMENTAIRE SEE SUPPLEMENTARY ROLL 1943	LOT AVE. CHAMPAGNEUR. DO	637	1439	N	130					130			N.S.C.	

VILLE DE
CITY OF **MONTREAL**

RÔLE D'ÉVALUATION DES IMMEUBLES POUR L'EXERCICE FINANCIER COMMENÇANT LE 1ER MAI, 1942
VALUATION ROLL OF IMMOVABLE PROPERTY FOR THE FISCAL YEAR COMMENCING 1ST MAY, 1942

203

RUE AVE. CHAMPAGNEUR.
STREET

ARRONDISSEMENT ÉLECTORAL 35
ELECTORAL DISTRICT

WARD ST-JEAN #58
QUARTIER

NO DE COMPTE ACCOUNT No.	SITUATION DE L'IMMEUBLE LOCATION OF PROPERTY NOM ET ADRESSE DU PROPRIÉTAIRE NAME AND ADDRESS OF OWNER	CADASTRE - SUB-DIVISION		VALEUR (DOLLARS SEULEMENT) - VALUE (DOLLARS ONLY)						ENTRETIEN DES TROTTOIRS MAINTENANCE OF SIDEWALKS POS. FRONT FT.	VAULTS VOÛTES	RÉDUCTION REDUCTION No	
		OCCUPATION ET/AND DÉNOMINATION	TERRAIN LAND	BÂTIMENTS BUILDINGS	EXEMPT	CATHOLIQUE CATHOLIC	PROTESTANTE PROTESTANT	NEUTRE NEUTRAL	JEWISH JUIVE				
			<u>PAR. ST-LAURENT.</u>										
5 820 38 1943 V.S. RÔLE SUPPLÉMENTAIRE S.E. SUPPLEMENTARY ROLL	LOT AVE. CHAMPAGNEUR. TAYSIDE REALTY CO. LTD.	637	1440	N	130					130		N.S.C.	
5 820 39 1943 V.S. RÔLE SUPPLÉMENTAIRE S.E. SUPPLEMENTARY ROLL	LOT AVE. CHAMPAGNEUR. DO	637	1441	N	130					130		N.S.C.	
5 820 40 1943 V.S. RÔLE SUPPLÉMENTAIRE S.E. SUPPLEMENTARY ROLL	LOT AVE. CHAMPAGNEUR. DO	637	1442	N	130					130		N.S.C.	
5 820 41 1943 V.S. RÔLE SUPPLÉMENTAIRE S.E. SUPPLEMENTARY ROLL	LOT AVE. CHAMPAGNEUR. DO	637	1443	N	130					130		N.S.C.	
5 820 42 1943 V.S. RÔLE SUPPLÉMENTAIRE S.E. SUPPLEMENTARY ROLL	LOT AVE. CHAMPAGNEUR. DO	637	1444	N	130					130		N.S.C.	
5 820 43 1943 V.S. RÔLE SUPPLÉMENTAIRE S.E. SUPPLEMENTARY ROLL	LOT AVE. CHAMPAGNEUR. DO	637	1445	N	130					130		N.S.C.	
5 820 44 1943 V.S. RÔLE SUPPLÉMENTAIRE S.E. SUPPLEMENTARY ROLL	LOT AVE. CHAMPAGNEUR. DO	637	1446	N	130					130		N.S.C.	
5 820 45 1943 V.S. RÔLE SUPPLÉMENTAIRE S.E. SUPPLEMENTARY ROLL	LOT AVE. CHAMPAGNEUR. DO	637	1447	N	130					130		N.S.C.	
5 820 46 1943 V.S. RÔLE SUPPLÉMENTAIRE S.E. SUPPLEMENTARY ROLL	LOT AVE. CHAMPAGNEUR. DO	637	1448	N	130					130		N.S.C.	

VILLE DE
CITY OF **MONTREAL**

RÔLE D'ÉVALUATION DES IMMEUBLES POUR L'EXERCICE FINANCIER COMMENÇANT LE 1ER MAI, 1942
VALUATION ROLL OF IMMOVABLE PROPERTY FOR THE FISCAL YEAR COMMENCING 1ST MAY, 1942

RUE
STREET AVE. CHAMPAGNEUR.

ARRONDISSEMENT ÉLECTORAL 35
ELECTORAL DISTRICT

WARD ST-JEAN #52
QUARTIER

294

No DE COMPTE ACCOUNT NO.	SITUATION DE L'IMMEUBLE LOCATION OF PROPERTY NOM ET ADRESSE DU PROPRIÉTAIRE NAME AND ADDRESS OF OWNER	CADASTRE - SUB-DIVISION OCCUPATION ET/AND DÉNOMINATION	VALEUR (DOLLARS SEULEMENT) - VALUE (DOLLARS ONLY)						ENTRETIEN DES TROTTOIRS MAINTENANCE OF SIDEWALKS POS. FRONT FT.	VAULTS VOÛTES	RÉSOLUTION REDUCTION No
			TERRAIN LAND	BÂTIMENTS BUILDINGS	EXEMPT	CATHOLIQUE CATHOLIC	PROTESTANTE PROTESTANT	NEUTRE NEUTRAL			
		<u>PAR. ST-LAURENT.</u>									
5 820 47 1943 SUPPLEMENTARY ROLL	LOT AVE. CHAMPAGNEUR. TAYSIDE REALTY CO. LTD.	637 1449 N	130					130		N.S.C.	
5 820 48 1943 SUPPLEMENTARY ROLL	LOT AVE. CHAMPAGNEUR. DO	637 1450 N	130					130		N.S.C.	
5 820 49 1943 SUPPLEMENTARY ROLL	LOT AVE. CHAMPAGNEUR. DO	637 1451 N	130					130		N.S.C.	
5 820 50	8591 AVE. CHAMPAGNEUR. AARON JOSEPH WRUBLEWSKY, "A" 5597 DARLINGTON.	637 1452 1453 1454 1455 1456 J	650	2850 3050				3500 4500		N.S.C. <i>Mes</i>	
5 820 51 1943 SUPPLEMENTARY ROLL	LOT AVE. CHAMPAGNEUR. TAYSIDE REALTY CO. LTD.	637 1457 N	130					130		N.S.C.	
5 820 52 1943 SUPPLEMENTARY ROLL	LOT AVE. CHAMPAGNEUR. DO	637 1458 N	130					130		N.S.C.	
5 820 53 1943 SUPPLEMENTARY ROLL	LOT AVE. CHAMPAGNEUR. DO	637 1459 N	130					130		N.S.C.	

VILLE DE
CITY OF **MONTREAL**

RÔLE D'ÉVALUATION DES IMMEUBLES POUR L'EXERCICE FINANCIER COMMENÇANT LE 1ER MAI, 1942

VALUATION ROLL OF IMMOVABLE PROPERTY FOR THE FISCAL YEAR COMMENCING 1ST MAY, 1942

RUE
STREET AVE. CHAMPAGNEUR.

ARRONDISSEMENT ÉLECTORAL 35
ELECTORAL DISTRICT

WARD ST-JEAN #58
QUARTIER

295

No DE COMPTE ACCOUNT No.	SITUATION DE L'IMMEUBLE LOCATION OF PROPERTY	CADASTRE - SUB-DIVISION		VALEUR (DOLLARS SEULEMENT) - VALUE (DOLLARS ONLY)						ENTRETIEN DES TROTOIRS MAINTENANCE OF SIDEWALKS POS. FRONT FT.	VAULTS VOÛTES	RÉSOLUTION REDUCTION No	
		NOM ET ADRESSE DU PROPRIÉTAIRE NAME AND ADDRESS OF OWNER	OCCUPATION ET/AND DÉNOMINATION	TERRAIN LAND	BÂTIMENTS BUILDINGS	EXEMPT	CATHOLIQUE CATHOLIC	PROTESTANTE PROTESTANT	NEUTRE NEUTRAL				JEWISH JUIVE
			<u>PAR. ST-LAURENT.</u>										
5 820 54 VOLE RÔLE SUPPLÉMENTAIRE 1943	LOT AVE. CHAMPAGNEUR. TAYSIDE REALTY CO. LTD.	637	1460										
				N	130					130			N.S.C.
5 820 55 VOLE RÔLE SUPPLÉMENTAIRE 1943	LOT AVE. CHAMPAGNEUR. DO	637	1461										
				N	130					130			N.S.C.
5 820 56 VOLE RÔLE SUPPLÉMENTAIRE 1943	LOT AVE. CHAMPAGNEUR. DO	637	1462										
				N	130					130			N.S.C.
5 820 57 VOLE RÔLE SUPPLÉMENTAIRE 1943	LOT AVE. CHAMPAGNEUR. DO	637	1463										
				N	130					130			N.S.C.
5 820 58 VOLE RÔLE SUPPLÉMENTAIRE 1943	LOT AVE. CHAMPAGNEUR. DO	637	1464										
				N	130					130			N.S.C.
5 820 59 VOLE RÔLE SUPPLÉMENTAIRE 1943	LOT AVE. CHAMPAGNEUR. DO	637	1465										
				N	130					130			N.S.C.
5 820 60 VOLE RÔLE SUPPLÉMENTAIRE 1943	LOT AVE. CHAMPAGNEUR. DO	637	1466										
				N	130					130			N.S.C.
5 820 61 VOLE RÔLE SUPPLÉMENTAIRE 1943	LOT AVE. CHAMPAGNEUR. DO	637	1467										
				N	130					130			N.S.C.
5 820 62 VOLE RÔLE SUPPLÉMENTAIRE 1943	LOT AVE. CHAMPAGNEUR. DO	637	1468										
				N	130					130			N.S.C.

VILLE DE
CITY OF **MONTREAL**

RÔLE D'ÉVALUATION DES IMMEUBLES POUR L'EXERCICE FINANCIER COMMENÇANT LE 1ER MAI, 1942
VALUATION ROLL OF IMMOVABLE PROPERTY FOR THE FISCAL YEAR COMMENCING 1ST MAY, 1942

RUE AVE. CHAMPAGNEUR.
STREET

ARRONDISSEMENT ÉLECTORAL 35
ELECTORAL DISTRICT

WARD ST-JEAN #52
QUARTIER

296

No DE COMPTE ACCOUNT NO.	SITUATION DE L'IMMEUBLE LOCATION OF PROPERTY NOM ET ADRESSE DU PROPRIÉTAIRE NAME AND ADDRESS OF OWNER	CADASTRE - SUB-DIVISION		VALEUR (DOLLARS SEULEMENT) - VALUE (DOLLARS ONLY)						ENTRETIEN DES TROTOIRS MAINTENANCE OF SIDEWALKS POS. FRONT FT.	VAULTS VOUTES	RÉSOLUTION REDUCTION NO
		OCCUPATION ET/AND DÉNOMINATION	TERRAIN LAND	BÂTIMENTS BUILDINGS	EXEMPT	CATHOLIQUE CATHOLIC	PROTESTANTE PROTESTANT	NEUTRE NEUTRAL	JEWISH JUIVE			
		<u>PAR. ST-LAURENT.</u>										
5 820 63 1943 SUPPLEMENTARY ROLL	LOT AVE. CHAMPAGNEUR. TAYSIDE REALTY CO. LTD.	637 1469 N	130				130				N.S.C.	
5 820 64 1943 SUPPLEMENTARY ROLL	LOT AVE. CHAMPAGNEUR. DO	637 1470 N	130				130				N.S.C.	
5 820 65 1943 SUPPLEMENTARY ROLL	LOT AVE. CHAMPAGNEUR. DO	637 1471 N	130				130				N.S.C.	
5 820 66 1943 SUPPLEMENTARY ROLL	LOT AVE. CHAMPAGNEUR. DO	637 1472 N	130				130				N.S.C.	
	<u>RUELLE.</u>											
	<u>BOUL. CREMAZIE.</u>											
	<u>BLOOMFIELD AVE</u>											
	<u>BOUL. CREMAZIE.</u>	---- A.E. 35 ----										

VILLE DE
CITY OF **MONTREAL**

RÔLE D'ÉVALUATION DES IMMEUBLES POUR L'EXERCICE FINANCIER COMMENÇANT LE 1ER MAI, 1942

VALUATION ROLL OF IMMOVABLE PROPERTY FOR THE FISCAL YEAR COMMENCING 1ST MAY, 1942

RUE BLOOMFIELD AVE. ARRONDISSEMENT ÉLECTORAL 35
STREET ELECTORAL DISTRICT

QUARTIER ST JEAN #58
WARD

297

No DE COMPTE ACCOUNT No.	SITUATION DE L'IMMEUBLE LOCATION OF PROPERTY	CADASTRE - SUB-DIVISION		VALEUR (DOLLARS SEULEMENT) - VALUE (DOLLARS ONLY)						ENTRETIEN DES TROTTOIRS MAINTENANCE OF SIDEWALKS POS. FRONT FT.	VOÛTES VAULTS	RÉDUCTION REDUCTION No
		NOM ET ADRESSE DU PROPRIÉTAIRE NAME AND ADDRESS OF OWNER	OCCUPATION ET/AND DÉNOMINATION	TERRAIN LAND	BÂTIMENTS BUILDINGS	EXEMPT	CATHOLIQUE CATHOLIC	PROTESTANTE PROTESTANT	NEUTRE NEUTRAL			
		PAR. ST LAURENT										
	BOUL. CREMAZIE											
	RUELLE											
582067 1943 SEE SUPPLEMENTARY ROLL	LOT BLOOMFIELD AVE. TAYSIDE REALTY CO. LTD.	637	1510	N	130				130		25	
582068 1943 SEE SUPPLEMENTARY ROLL	LOT BLOOMFIELD AVE. DO	637	1509	N	130				130		25	
582069 1943 SEE SUPPLEMENTARY ROLL	LOT BLOOMFIELD AVE. DO	637	1508	N	130				130		25	
582070 1943 SEE SUPPLEMENTARY ROLL	LOT BLOOMFIELD AVE. DO	637	1507	N	130				130		25	
582071 1943 SEE SUPPLEMENTARY ROLL	LOT BLOOMFIELD AVE. DO	637	1506	N	130				130		25	
582072 1943 SEE SUPPLEMENTARY ROLL	LOT BLOOMFIELD AVE. DO	637	1505	N	130				130		25	
582073 1943 SEE SUPPLEMENTARY ROLL	LOT BLOOMFIELD AVE. DO	637	1504	N	130				130		25	
582074 1943 SEE SUPPLEMENTARY ROLL	LOT BLOOMFIELD AVE. DO	637	1503	N	130				130		25	

VILLE DE
CITY OF **MONTREAL**

RÔLE D'ÉVALUATION DES IMMEUBLES POUR L'EXERCICE FINANCIER COMMENÇANT LE 1ER MAI, 1942
VALUATION ROLL OF IMMOVABLE PROPERTY FOR THE FISCAL YEAR COMMENCING 1ST MAY, 1942

RUE **BLOOMFIELD AVE.**
STREET

ARRONDISSEMENT ÉLECTORAL **35**
ELECTORAL DISTRICT

WARD **ST JEAN #58** **298**
QUARTIER

No DE COMPTE ACCOUNT No.	SITUATION DE L'IMMEUBLE LOCATION OF PROPERTY	CADASTRE — SUB-DIVISION		VALEUR (DOLLARS SEULEMENT) — VALUE (DOLLARS ONLY)						ENTRETIEN DES TROTTOIRS MAINTENANCE OF SIDEWALKS POS. FRONT FT.	VAULTS VOÛTES	RÉSOLUTION REDUCTION No	
		NO ^M ET ADRESSE DU PROPRIÉTAIRE NAME AND ADDRESS OF OWNER	OCCUPATION ET/AND DÉNOMINATION	TERRAIN LAND	BÂTIMENTS BUILDINGS	EXEMPT	CATHOLIQUE CATHOLIC	PROTESTANTE PROTESTANT	NEUTRE NEUTRAL				JEWISH JUIVE
			PAR. ST LAURENT										
5 820 75 FOR RÔLE SUPPLÉMENTAIRE SEE SUPPLEMENTARY ROLL 1943	LOT BLOOMFIELD AVE. TAYSIDE REALTY CO. LTD.	637	1502	N	130				130		25		
5 820 76 FOR RÔLE SUPPLÉMENTAIRE SEE SUPPLEMENTARY ROLL 1943	LOT BLOOMFIELD AVE. DO	637	1501	N	130				130		25		
5 820 77 FOR RÔLE SUPPLÉMENTAIRE SEE SUPPLEMENTARY ROLL 1943	LOT BLOOMFIELD AVE. DO	637	1500	N	130				130		25		
5 820 78 FOR RÔLE SUPPLÉMENTAIRE SEE SUPPLEMENTARY ROLL 1943	LOT BLOOMFIELD AVE. DO	637	1499	N	130				130		25		
5 820 79 FOR RÔLE SUPPLÉMENTAIRE SEE SUPPLEMENTARY ROLL 1943	LOT BLOOMFIELD AVE. <i>Tayside Realty Co. Ltd</i>	637	1498	N	130				130		25		
5 820 80 FOR RÔLE SUPPLÉMENTAIRE SEE SUPPLEMENTARY ROLL 1943	LOT BLOOMFIELD AVE. DO	637	1497	N	130				130		25		
5 820 81 FOR RÔLE SUPPLÉMENTAIRE SEE SUPPLEMENTARY ROLL 1943	LOT BLOOMFIELD AVE. DO	637	1496	N	130				130		25		
5 820 82 FOR RÔLE SUPPLÉMENTAIRE SEE SUPPLEMENTARY ROLL 1943	LOT BLOOMFIELD AVE. DO	637	1495	N	130				130		25		
5 820 83 FOR RÔLE SUPPLÉMENTAIRE SEE SUPPLEMENTARY ROLL 1943	LOT BLOOMFIELD AVE. DO	63	1494	N	130				130		25		

VILLE DE
CITY OF **MONTREAL**

RÔLE D'ÉVALUATION DES IMMEUBLES POUR L'EXERCICE FINANCIER COMMENÇANT LE 1ER MAI, 1942
VALUATION ROLL OF IMMOVABLE PROPERTY FOR THE FISCAL YEAR COMMENCING 1ST MAY, 1942

RUE BLOOMFIELD AVE.
STREET

ARRONDISSEMENT ÉLECTORAL 35
ELECTORAL DISTRICT

WARD ST JEAN #58
QUARTIER

299

No DE COMPTE ACCOUNT No.	SITUATION DE L'IMMEUBLE LOCATION OF PROPERTY	CADASTRE - SUB-DIVISION		VALEUR (DOLLARS SEULEMENT) - VALUE (DOLLARS ONLY)					ENTRETIEN DES TROTTOIRS MAINTENANCE OF SIDEWALKS POS. FRONT FT.	VAULTS VOOTES	RÉSOLUTION REDUCTION No	
		NOM ET ADRESSE DU PROPRIÉTAIRE NAME AND ADDRESS OF OWNER	OCCUPATION ET/AND DÉSIGNATION	TERRAIN LAND	BÂTIMENTS BUILDINGS	EXEMPT	CATHOLIQUE CATHOLIC	PROTESTANTE PROTESTANT				NEUTRE NEUTRAL
			<u>PAR. ST LAURENT.</u>									
582084 SEE SUPPLEMENTARY ROLL 1943	LOT BLOOMFIELD AVE. TAYSIDE REALTY CO. LTD.	637	1493	N	130				130	25		
582085 SEE SUPPLEMENTARY ROLL 1943	LOT BLOOMFIELD AVE. DO	637	1492	N	130				130	25		
582086 SEE SUPPLEMENTARY ROLL 1943	LOT BLOOMFIELD AVE. DO	637	1491	N	130				130	25		
582087 SEE SUPPLEMENTARY ROLL 1943	LOT BLOOMFIELD AVE. DO	637	1490	N	130				130	25		
582088 SEE SUPPLEMENTARY ROLL 1943	LOT BLOOMFIELD AVE. DO	637	1489	N	130				130	25		
582089 SEE SUPPLEMENTARY ROLL 1943	LOT BLOOMFIELD AVE. DO	637	1488	N	130				130	25		
582090 SEE SUPPLEMENTARY ROLL 1943	LOT BLOOMFIELD AVE. DO	637	1487	N	130				130	25		
582091 SEE SUPPLEMENTARY ROLL 1943	LOT BLOOMFIELD AVE. DO	637	1486	N	130				130	25		
582092 SEE SUPPLEMENTARY ROLL 1943	LOT BLOOMFIELD AVE. DO	637	1485	N	130				130	25		

VILLE DE MONTREAL
CITY OF

RÔLE D'ÉVALUATION DES IMMEUBLES POUR L'EXERCICE FINANCIER COMMENÇANT LE 1ER MAI, 1942
VALUATION ROLL OF IMMOVABLE PROPERTY FOR THE FISCAL YEAR COMMENCING 1ST MAY, 1942

RUE BLOOMFIELD AVE.
STREET

ARRONDISSEMENT ÉLECTORAL 35
ELECTORAL DISTRICT

WARD ST JEAN #58
QUARTIER

300

NO DE COMPTE ACCOUNT No.	SITUATION DE L'IMMEUBLE LOCATION OF PROPERTY	CADASTRE - SUB-DIVISION		VALEUR (DOLLARS SEULEMENT) - VALUE (DOLLARS ONLY)						ENTRETIEN DES TROTTOIRS MAINTENANCE OF SIDEWALKS POS. FRONT FT.	VAULTS VOUTES	RÉSOLUTION REDUCTION No	
		NOM ET ADRESSE DU PROPRIÉTAIRE NAME AND ADDRESS OF OWNER	OCCUPATION ET/AND DÉNOMINATION	TERRAIN LAND	BÂTIMENTS BUILDINGS	EXEMPT	CATHOLIQUE CATHOLIC	PROTESTANTE PROTESTANT	NEUTRE NEUTRAL				JEWISH JUIVE
			PAR ST LAURENT										
5 820 93 1943 SEE SUPPLEMENTARY ROLL	LOT BLOOMFIELD AVE. TAYSIDE REALTY CO. LTD.	637	1484										
			N	130					130			25	
5 820 94 1943 SEE SUPPLEMENTARY ROLL	LOT BLOOMFIELD AVE. DO	637	1483										
			N	130					130			25	
5 820 95 1943 SEE SUPPLEMENTARY ROLL	LOT BLOOMFIELD AVE. DO	637	1482										
			N	130					130			25	
5 820 96 1943 SEE SUPPLEMENTARY ROLL	LOT BLOOMFIELD AVE. DO	637	1481										
			N	130					130			25	
5 820 97 1943 SEE SUPPLEMENTARY ROLL	LOT BLOOMFIELD AVE. DO	637	1480										
			N	130					130			25	
5 820 98 1943 SEE SUPPLEMENTARY ROLL	LOT BLOOMFIELD AVE. DO	637	1479										
			N	130					130			25	
5 820 99 1943 SEE SUPPLEMENTARY ROLL	LOT BLOOMFIELD AVE. DO	637	1478										
			N	130					130			25	
5 821 00 1943 SEE SUPPLEMENTARY ROLL	LOT BLOOMFIELD AVE. DO	637	1477										
			N	130					130			25	
5 821 01 1943 SEE SUPPLEMENTARY ROLL	LOT BLOOMFIELD AVE. DO	637	1476										
			N	130					130			25	

VILLE DE
CITY OF **MONTREAL**

RÔLE D'ÉVALUATION DES IMMEUBLES POUR L'EXERCICE FINANCIER COMMENÇANT LE 1ER MAI, 1942

VALUATION ROLL OF IMMOVABLE PROPERTY FOR THE FISCAL YEAR COMMENCING 1ST MAY, 1942

RUE BLOOMFIELD AVE. ARRONDISSEMENT ÉLECTORAL 35 WARD ST JEAN #58 301
STREET ELECTORAL DISTRICT QUARTIER

NO DE COMPTE ACCOUNT No.	SITUATION DE L'IMMEUBLE LOCATION OF PROPERTY NOM ET ADRESSE DU PROPRIÉTAIRE NAME AND ADDRESS OF OWNER	CADASTRE - SUB-DIVISION		VALEUR (DOLLARS SEULEMENT) - VALUE (DOLLARS ONLY)						ENTRETIEN DES TROTTOIRS MAINTENANCE OF SIDEWALKS POS. FRONT FT.	VAULTS VOÛTES	RÉSOLUTION REDUCTION No	
		OCCUPATION ET/AHD DÉNOMINATION	TERRAIN LAND	BÂTIMENTS BUILDINGS	EXEMPT	CATHOLIQUE CATHOLIC	PROTESTANTE PROTESTANT	NEUTRE NEUTRAL	JEWISH JUIVE				
5 821 02 1943 SEE SUPPLEMENTARY ROLL	LOT BLOOMFIELD AVE. TAYSIDE REALTY CO. LTD.	637 1475											
			N	130					130			25	
5 821 03 1943 SEE SUPPLEMENTARY ROLL	LOT BLOOMFIELD AVE. DO	637 1474											
			N	130					130			25	
	<u>RUELLE</u>												
	<u>HOWARD</u>												
5 821 04	LOT BLOOMFIELD AVE. SEVERE DE GRANDPRE 1846 RACHEL EST	637 1327											
			C	210				210				27.2	
5 821 05	LOT BLOOMFIELD AVE. DO	637 1326											
			C	160				160				26	
5 821 06 1943 SEE SUPPLEMENTARY ROLL	LOT BLOOMFIELD AVE. TAYSIDE REALTY CO. LTD.	637 1325											
			N	160					160			26	
5 821 07	8440 BLOOMFIELD AVE. MARIE EVA ALBERTINE VILLENEUVE EPSE DE JOSEPH ELIE PICARD 2528 ST JACQUES OUEST	637 1324											
			C	160	440			600				26	
5 821 08	LOT BLOOMFIELD AVE. BEATRICE AMY FISHER <i>408 Newman Ave.</i>	637 1323											
			P	160					160			26	

VILLE DE
CITY OF **MONTREAL**

RÔLE D'ÉVALUATION DES IMMEUBLES POUR L'EXERCICE FINANCIER COMMENÇANT LE 1ER MAI, 1942
VALUATION ROLL OF IMMOVABLE PROPERTY FOR THE FISCAL YEAR COMMENCING 1ST MAY, 1942

302

RUE **BLOOMFIELD AVE.**
STREET

ARRONDISSEMENT ÉLECTORAL **35**
ELECTORAL DISTRICT

WARD **ST JEAN #58**
QUARTIER

No DE COMPTE ACCOUNT No.	SITUATION DE L'IMMEUBLE LOCATION OF PROPERTY	CADASTRE - SUB-DIVISION OCCUPATION ET/AND DÉNOMINATION	VALEUR (DOLLARS SEULEMENT) - VALUE (DOLLARS ONLY)							ENTRETIEN DES TRACES MAINTENANCE OF SIDEWALKS POS. FRONT FT.	VAULTES VOÛTES	RÉSOLUTION REDUCTION No
			TERRAIN LAND	BÂTIMENTS BUILDINGS	VALEUR TOTALE - TOTAL VALUE							
	NOM ET ADRESSE DU PROPRIÉTAIRE NAME AND ADDRESS OF OWNER				EXEMPT	CATHOLIQUE CATHOLIC	PROTESTANTE PROTESTANT	NEUTRE NEUTRAL	JEWISH JUIVE			
		PAR ST LAURENT										
5 821 09 FOR RÔLE SUPPLÉMENTAIRE SEE SUPPLEMENTARY ROLL 1943	LOT BLOOMFIELD AVE. TAYSIDE REALTY CO. LTD.	637 1322 N	160					160		26		
5 821 10 FOR RÔLE SUPPLÉMENTAIRE SEE SUPPLEMENTARY ROLL 1943	LOT BLOOMFIELD AVE. DO	637 1321 N	160					160		26		
5 821 11 FOR RÔLE SUPPLÉMENTAIRE SEE SUPPLEMENTARY ROLL 1943	LOT BLOOMFIELD AVE. DO	637 1320 N	150					150		25		
5 821 12 FOR RÔLE SUPPLÉMENTAIRE SEE SUPPLEMENTARY ROLL 1943	LOT BLOOMFIELD AVE. DO	637 1319 N	150					150		25		
5 821 13 FOR RÔLE SUPPLÉMENTAIRE SEE SUPPLEMENTARY ROLL 1943	LOT BLOOMFIELD AVE. BARNET RABOWITZ	637 1318 MOHT. J	150						150	25		
5 821 14 FOR RÔLE SUPPLÉMENTAIRE SEE SUPPLEMENTARY ROLL 1943	LOT BLOOMFIELD AVE. TAYSIDE REALTY CO. LTD.	637 1317 N	150					150		25		
5 821 15 FOR RÔLE SUPPLÉMENTAIRE SEE SUPPLEMENTARY ROLL 1943	LOT BLOOMFIELD AVE. DO	637 1316 N	150					150		25		
5 821 16 FOR RÔLE SUPPLÉMENTAIRE SEE SUPPLEMENTARY ROLL 1943	LOT BLOOMFIELD AVE. DO	637 1315 N	150					150		25		
5 821 17 FOR RÔLE SUPPLÉMENTAIRE SEE SUPPLEMENTARY ROLL 1943	LOT BLOOMFIELD AVE. DO	637 1314 N	150					150		25		

VILLE DE
CITY OF **MONTREAL**

RÔLE D'ÉVALUATION DES IMMEUBLES POUR L'EXERCICE FINANCIER COMMENÇANT LE 1ER MAI, 1942
VALUATION ROLL OF IMMOVABLE PROPERTY FOR THE FISCAL YEAR COMMENCING 1ST MAY, 1942

RUE BLOOMFIELD AVE.
STREET

ARRONDISSEMENT ÉLECTORAL 35
ELECTORAL DISTRICT

WARD ST JEAN #58
QUARTIER

303

No DE COMPTE ACCOUNT No.	SITUATION DE L'IMMEUBLE LOCATION OF PROPERTY	CADASTRE - SUB-DIVISION OCCUPATION ET/AND DÉNOMINATION	VALEUR (DOLLARS SEULEMENT) - VALUE (DOLLARS ONLY)					ENTRETIEN DES TROTTOIRS MAINTENANCE OF SIDEWALKS POS. FRONT ET	VAULTS VOOTED	RÉSOLUTION REDUCTION No	
			TERRAIN LAND	BÂTIMENTS BUILDINGS	VALEUR TOTALE - TOTAL VALUE						
	NOM ET ADRESSE DU PROPRIÉTAIRE NAME AND ADDRESS OF OWNER				EXEMPT	CATHOLIQUE CATHOLIC	PROTESTANTE PROTESTANT	NEUTRE NEUTRAL	JEWISH JUIVE		
		<u>PAR. ST LAURENT</u>									
5 821 18 VOIR RÔLE SUPPLÉMENTAIRE SEE SUPPLEMENTARY ROLL 1943	LOT BLOOMFIELD AVE. TAYSIDE REALTY CO. LTD.	637 1313 N	150					150		25	
5 821 19 VOIR RÔLE SUPPLÉMENTAIRE SEE SUPPLEMENTARY ROLL 1943	LOT BLOOMFIELD AVE. DO	637 1312 N	150					150		25	
5 821 20 VOIR RÔLE SUPPLÉMENTAIRE SEE SUPPLEMENTARY ROLL 1943	LOT BLOOMFIELD AVE. DO	637 1311 N	150					150		25	
5 821 21 VOIR RÔLE SUPPLÉMENTAIRE SEE SUPPLEMENTARY ROLL 1943	LOT BLOOMFIELD AVE. DO	637 1310 N	150					150		25	
5 821 22 VOIR RÔLE SUPPLÉMENTAIRE SEE SUPPLEMENTARY ROLL 1943	LOT BLOOMFIELD AVE. DO	637 1309 N	150					150		25	
5 821 23 VOIR RÔLE SUPPLÉMENTAIRE SEE SUPPLEMENTARY ROLL 1943	LOT BLOOMFIELD AVE. DO	637 1308 N	150					150		25	
5 821 24 VOIR RÔLE SUPPLÉMENTAIRE SEE SUPPLEMENTARY ROLL 1943	LOT BLOOMFIELD AVE. DO	63 7 1307 N	150					150		25	
5 821 25 VOIR RÔLE SUPPLÉMENTAIRE SEE SUPPLEMENTARY ROLL 1943	LOT BLOOMFIELD AVE. DO	637 1306 N	150					150		25	
5 821 26 VOIR RÔLE SUPPLÉMENTAIRE SEE SUPPLEMENTARY ROLL 1943	LOT BLOOMFIELD AVE. DO	637 1305 N	150					150		25	

VILLE DE
CITY OF **MONTREAL**

RÔLE D'ÉVALUATION DES IMMEUBLES POUR L'EXERCICE FINANCIER COMMENÇANT LE 1ER MAI, 1942

VALUATION ROLL OF IMMOVABLE PROPERTY FOR THE FISCAL YEAR COMMENCING 1ST MAY, 1942

RUE **BLOOMFIELD AVE.**
STREET

ARRONDISSEMENT ÉLECTORAL **35**
ELECTORAL DISTRICT

QUARTIER **ST JEAN #58**
WARD

304

No DE COMPTE ACCOUNT No.	SITUATION DE L'IMMEUBLE LOCATION OF PROPERTY	CADASTRE - SUB-DIVISION OCCUPATION ET/AND DÉNOMINATION	VALEUR (DOLLARS SEULEMENT) - VALUE (DOLLARS ONLY)							ENTRÉE DES TACTIQUES MAINTENANCE OF SIDEWALKS POS. FRONT FT.	VOÛTES VAULTS	RÉSOLUTION REDUCTION No
			TERRAIN LAND	BÂTIMENTS BUILDINGS	VALEUR TOTALE - TOTAL VALUE							
			EXEMPT	CATHOLIQUE CATHOLIC	PROTESTANTE PROTESTANT	NEUTRE NEUTRAL	JUIVE JEWISH					
	PAR. ST LAURENT											
5 821 27	8334 BLOOMFIELD AVE. NICK OSTROPOVITCH (A) 8334 BLOOMFIELD AVE.	637 1304 LABORER N	150	400			550			25		
5 821 28	LOT BLOOMFIELD AVE. FRANCIS MC LAUGHLIN NELLIE KATLEEM BURCH (HIS WIFE)	637 1303 C	150			150				25		
5 821 30	8316 BLOOMFIELD AVE. ERNEST JAMES BURCH 8316 BLOOMFIELD AVE.	637 1302 1301 GARDENER P	300	500			800			52		
	<u>RUELLE</u>											
	<u>AVE ANVERS</u>											
	<u>RUELLE</u>											
5 821 31	LOT BLOOMFIELD AVE. HENRY SCOTT 7022 DROLET	637 1152 C	150			150				25		
5 821 32	LOT BLOOMFIELD AVE. FREDERICK SCOTT 7153 DROLET	637 1151 FOREMAN C	150			150				25		

FOR ANCE SUPPLEMENTARY
DEB SUPPLEMENTARY ROLL 1943

VILLE DE
CITY OF **MONTREAL**

RÔLE D'ÉVALUATION DES IMMEUBLES POUR L'EXERCICE FINANCIER COMMENÇANT LE 1ER MAI, 1942
VALUATION ROLL OF IMMOVABLE PROPERTY FOR THE FISCAL YEAR COMMENCING 1ST MAY, 1942

RUE BLOOMFIELD AVE.
STREET

ARRONDISSEMENT ÉLECTORAL 35
ELECTORAL DISTRICT

WARD ST JEAN #58
QUARTIER

305

No DE COMPTE ACCOUNT No.	SITUATION DE L'IMMEUBLE LOCATION OF PROPERTY NOM ET ADRESSE DU PROPRIÉTAIRE NAME AND ADDRESS OF OWNER	CADASTRE - SUB-DIVISION OCCUPATION ET/AND DÉNOMINATION	VALEUR (DOLLARS SEULEMENT) - VALUE (DOLLARS ONLY)						ENTRETIEN DES TROTOIRS MAINTENANCE OF SIDEWALKS Fds. FRONT FY.	VAULTS VOÛTES	RÉSOLUTION RÉDUCTION No
			TERRAIN LAND	BÂTIMENTS BUILDINGS	EXEMPT	CATHOLIQUE CATHOLIC	PROTESTANTE PROTESTANT	NEUTRE NEUTRAL			
582133	LOT BLOOMFIELD AVE. MAUD MAC DONALD 5283 PARK AVE. APT-3	<u>PAR. ST LAURENT</u> 637 1150 SPINSTER C	150				150			25	
582134	LOT BLOOMFIELD AVE. DO	637 1149 C	150				150			25	
582135	8218-20 BLOOMFIELD AVE. JOHN JAMES MC GURRIN 155 MILTON	637 1148 CARPENTER C	150	3850			4000			25	
582136	LOT BLOOMFIELD AVE. DO	637 1147 C	150				150			25	
582137	LOT BLOOMFIELD AVE. SUCC. JOSEPH CHARLES GEO. POITRAS	637 1146 C	150				150			25	
582138	LOT BLOOMFIELD AVE. TAYSIDE REALTY CO. LTD.	637 1145 N	150					150		25	
582139	LOT BLOOMFIELD AVE. DAVID BEISS 3710 HENRI JULIEN	637 1144 BUTCHER J	150						150	25	
582140	8188-90 BLOOMFIELD AVE. DELVIDA PITRE 8188 BLOOMFIELD AVE.	637 1143 MENUISIER C	150	4650			4800			25	

VILLE DE
CITY OF **MONTREAL**

RÔLE D'ÉVALUATION DES IMMEUBLES POUR L'EXERCICE FINANCIER COMMENÇANT LE 1ER MAI, 1942
VALUATION ROLL OF IMMOVABLE PROPERTY FOR THE FISCAL YEAR COMMENCING 1ST MAY, 1942

RUE BLOOMFIELD AVE.
STREET

ARRONDISSEMENT ÉLECTORAL 35
ELECTORAL DISTRICT

WARD ST JEAN #58
QUARTIER

306

No DE COMPTE ACCOUNT NO.	SITUATION DE L'IMMEUBLE LOCATION OF PROPERTY		CADASTRE - SUB-DIVISION		VALEUR (DOLLARS SEULEMENT) - VALUE (DOLLARS ONLY)					ENTRETIEN DES TROTTOIRS MAINTENANCE OF SIDEWALKS (POS. FRONT FT.)	VAULTS VOÛTES	RÉSOLUTION REDUCTION No	
	NOM ET ADRESSE DU PROPRIÉTAIRE NAME AND ADDRESS OF OWNER		OCCUPATION ET/AND DÉNOMINATION		TERRAIN LAND	BÂTIMENTS BUILDINGS	EXEMPT	CATHOLIQUE CATHOLIC	PROTESTANTE PROTESTANT				NEUTRE NEUTRAL
			PAR. ST LAURENT										
5 821 41	LOT BLOOMFIELD AVE. NATHAN ROSENBLOOM HYMAN LIBMAN 244 VILLENEUVE OUEST		637	1142		150					150	25	
5 821 42	LOT BLOOMFIELD AVE. DO		637	1141		150					150	25	
5 821 43	LOT BLOOMFIELD AVE. DO		637	1140		150					150	25	
5 821 44	LOT BLOOMFIELD AVE. TAYSIDE REALTY CO. LTD.		637	1139		150					150	25	
5 821 45	LOT BLOOMFIELD AVE. DO		637	1138		150					150	25	
5 821 46	LOT BLOOMFIELD AVE. DO		637	1137		150					150	25	
5 821 47	LOT BLOOMFIELD AVE. DO		637	1136		150					150	25	
5 821 48	LOT BLOOMFIELD AVE. DO		637	1135		150					150	25	
5 821 49	LOT BLOOMFIELD AVE DO		637	1134		150					150	25	

VILLE DE
CITY OF **MONTREAL**

RÔLE D'ÉVALUATION DES IMMEUBLES POUR L'EXERCICE FINANCIER COMMENÇANT LE 1ER MAI, 1942
VALUATION ROLL OF IMMOVABLE PROPERTY FOR THE FISCAL YEAR COMMENCING 1ST MAY, 1942

RUE BLOOMFIELD AVE.
STREET

ARRONDISSEMENT ÉLECTORAL 35
ELECTORAL DISTRICT

WARD ST JEAN #58
QUARTIER

307

No DE COMPTE ACCOUNT No.	SITUATION DE L'IMMEUBLE LOCATION OF PROPERTY NOM ET ADRESSE DU PROPRIÉTAIRE NAME AND ADDRESS OF OWNER	CADASTRE - SUB-DIVISION OCCUPATION ET/AND DÉNOMINATION	VALEUR (DOLLARS SEULEMENT) - VALUE (DOLLARS ONLY)					ENTRETIEN DES TROTTOIRS MAINTENANCE OF SIDEWALKS Pds. FROXT FT.	VAULTS VOÛTES	RÉSOLUTION REDUCTION No
			TERRAIN LAND	BÂTIMENTS BUILDINGS	EXEMPT	CATHOLIQUE CATHOLIC	PROTESTANTE PROTESTANT			
582150 1943 VOTÉ RÔLE SUPPLÉMENTAIRE RUE SUPPLEMENTARY ROLL	LOT BLOOMFIELD AVE. TAYSIDE REALTY CO. LTD.	<u>PAR. ST LAURENT.</u> 637 1133 N	150				150	25		
582151 1943 VOTÉ RÔLE SUPPLÉMENTAIRE RUE SUPPLEMENTARY ROLL	LOT BLOOMFIELD AVE. ELMIRE DEMERS VVE DE (DECEDEE) EDOUARD JOBIN A/S J. ROLLAND 760 ROCKLAND	637 1132 C	150				150	25		
582152 1943 VOTÉ RÔLE SUPPLÉMENTAIRE RUE SUPPLEMENTARY ROLL	LOT BLOOMFIELD AVE. DO	637 1131 C	150				150	25		
582153 1943 VOTÉ RÔLE SUPPLÉMENTAIRE RUE SUPPLEMENTARY ROLL	LOT BLOOMFIELD AVE. DO	637 1130 C	150				150	25		
582154 1943 VOTÉ RÔLE SUPPLÉMENTAIRE RUE SUPPLEMENTARY ROLL	LOT BLOOMFIELD AVE. DO	637 1129 C	150				150	25		
	<u>RUELLE</u>									
	<u>BLAIR AVE.</u>	<u>---A---E---42---</u>								
	<u>RUELLE</u>									
582155	8050 BLOOMFIELD AVE. FRANK SURA 8050 BLOOMFIELD AVE. APT-1	637 984 983 MECANIC C	550	19450			20000	50		

VILLE DE
CITY OF **MONTREAL**

RÔLE D'ÉVALUATION DES IMMEUBLES POUR L'EXERCICE FINANCIER COMMENÇANT LE 1ER MAI, 1942
VALUATION ROLL OF IMMOVABLE PROPERTY FOR THE FISCAL YEAR COMMENCING 1ST MAY, 1942

RUE
STREET

BLOOMFIELD AVE.

ARRONDISSEMENT ÉLECTORAL **32**
ELECTORAL DISTRICT

WARD **ST JEAN #58**
QUARTIER

308

No DE COMITE ACCOUNT No.	SITUATION DE L'IMMEUBLE LOCATION OF PROPERTY NOM ET ADRESSE DU PROPRIETAIRE NAME AND ADDRESS OF OWNER	CADASTRE - SUB-DIVISION OCCUPATION ET/AND DÉNOMINATION	VALEUR (DOLLARS SEULEMENT) - VALUE (DOLLARS ONLY)							ENTRETIEN DES TROTTOIRS MAINTENANCE OF SIDEWALKS POS. FRONT FT.	VAULTS VOUTES	RESOLUTION REDUCTION No
			TERRAIN LAND	BÂTIMENTS BUILDINGS	EXEMPT	CATHOLIQUE CATHOLIC	PROTESTANTE PROTESTANT	NEUTRE NEUTRAL	JEWISH JUIVE			
		PAR. ST LAURENT										
582156	LOT BLOOMFIELD AVE. FRANK SURA 8050 BLOOMFIELD AVE. APT-1	637 982 MECHANIC C	270				270				25	
582157	LOT BLOOMFIELD AVE. DO	637 981 C	270				270				25	
582158	8022-28 BLOOMFIELD AVE. SUCC. AIME WILFRID BOURGEAU A/S E. BOURGEAU (EX-TEST) 52 BALFOUR VILLE MOUNT-ROYAL	637 980 979 C	550	103 90			109 40				50	
582160	LOT BLOOMFIELD AVE. TAYBIDE REALTY CO. LTD.	637 978 N	270						270		25	
582161	LOT BLOOMFIELD AVE. DO	637 977 N	270						270		25	
582162	LOT BLOOMFIELD AVE. DO	637 976 N	270						270		25	
582163	LOT BLOOMFIELD AVE. DO	637 975 N	270						270		25	
582164	LOT BLOOMFIELD AVE. AARON ISSENMAN	637 974 TRAVELLER J	270						270		25	

VILLE DE
CITY OF **MONTREAL**

RÔLE D'ÉVALUATION DES IMMEUBLES POUR L'EXERCICE FINANCIER COMMENÇANT LE 1ER MAI, 1942

VALUATION ROLL OF IMMOVABLE PROPERTY FOR THE FISCAL YEAR COMMENCING 1ST MAY, 1942

RUE BLOOMFIELD AVE.
STREET

ARRONDISSEMENT ÉLECTORAL 42
ELECTORAL DISTRICT

WARD ST JEAN #58
QUARTIER

309

No DE COMPTE ACCOUNT NO.	SITUATION DE L'IMMEUBLE LOCATION OF PROPERTY NOM ET ADRESSE DU PROPRIÉTAIRE NAME AND ADDRESS OF OWNER	CADASTRE - SUD-DIVISION OCCUPATION et/AND DÉNOMINATION	VALEUR (DOLLARS SEULEMENT) - VALUE (DOLLARS ONLY)						ENTRETIEN DES TROTTOIRS MAINTENANCE OF SIDEWALKS POS. FRONT FT.	VAULTS VOÛTES	RÉSOLUTION REDUCTION No
			TERRAIN LAND	BÂTIMENTS BUILDINGS	EXEMPT	CATHOLIQUE CATHOLIC	PROTESTANTE PROTESTANT	NEUTRE NEUTRAL			
582165 1943	(7984-88) LOT BLOOMFIELD AVE. AARON ISSENMAN	PAB. ST LAURENT 637 973 TRAVELLER J	270	11310					11310 270	25	43/996 (30/3/43)
582166 1943	LOT BLOOMFIELD AVE. DO	637 972 J	270						270	25	
582167	7982-80 BLOOMFIELD AVE. FREDERICK ELKIN 7980 BLOOMFIELD AVE.	637 971 CARPENTER P	270	4230					4500	25	
582168	7978-76 BLOOMFIELD AVE. HERBERT WM. FLOWER 7978 BLOOMFIELD AVE.	637 970 CABINET MAKER P	270	4230					4500	25	
582169	LOT BLOOMFIELD AVE. WALTER GEORGE CASTER 774 AVE ANVERS	637 969 BANK MAGR. P	270						270	25	
582170	7960 BLOOMFIELD AVE. GEORGES M. BELL 7960 BLOOMFIELD AVE.	637 968 967 DRUG MILLER P	550	8890					9440	50	
582172	7950 BLOOMFIELD AVE. FREDERICK MILTON CHRISTIE 7950 BLOOMFIELD AVE.	637 966 CHAUFFEUR P	270	1930					2200	25	
582173	LOT BLOOMFIELD AVE. DO	637 965 P	270						270	25	

VILLE DE
CITY OF **MONTREAL**

RÔLE D'ÉVALUATION DES IMMEUBLES POUR L'EXERCICE FINANCIER COMMENÇANT LE 1ER MAI, 1942
VALUATION ROLL OF IMMOVABLE PROPERTY FOR THE FISCAL YEAR COMMENCING 1ST MAY, 1942

RUE BLOOMFIELD AVE.
STREET

ARRONDISSEMENT ÉLECTORAL 42
ELECTORAL DISTRICT

WARD ST JEAN #58
QUARTIER

310

No DE COMPTE ACCOUNT No.	SITUATION DE L'IMMEUBLE LOCATION OF PROPERTY	CADASTRE - SUB-DIVISION OCCUPATION ET/AND DÉNOMINATION	VALEUR (DOLLARS SEULEMENT) - VALUE (DOLLARS ONLY)							ENTRETIEN DES TROUVOIRS MAINTENANCE OF SIDEWALKS POS. FRONT FT.	VAULTS VOÛTES	RÉSOLUTION REDUCTION No
			TERRAIN LAND	BÂTIMENTS BUILDINGS	EXEMPT	CATHOLIQUE CATHOLIC	PROTESTANTE PROTESTANT	NEUTRE NEUTRAL	JEWISH JUIVE			
		<u>PAR. ST LAURENT</u>										
582174	LOT BLOOMFIELD AVE. ANNIE CAMERON WID. OF THOMAS MORRISSEY 3563 PARK AVE.	637 964 C	270				270				25	
582175	LOT BLOOMFIELD AVE. MISS CLAIRE DONKE	63 963 P	270					270			25	
582176	LOT BLOOMFIELD AVE. HENRI EDOUARD ARCHAMBAULT 80 NOTRE DAME OUEST	637 962 PHARMACIEN C	270				270				25	
582177	LOT BLOOMFIELD AVE. DO	637 961 C	270				270				25	
582178	LOT BLOOMFIELD AVE. PASQUALE MASTROCOLA 7000 GRANDE	637 960 JOURNALIER C	270				270				25	
582179	LOT BLOOMFIELD AVE. MONTAGUE CLAIRE HOWARD C/O ANGLO CANADIAN PAPER PULP CO. QUEBEC CITY P.Q.	637 959 SALESMAN P	270					270			25	
582180	LOT BLOOMFIELD AVE. EDWARD A. FOX RES. 4384 SHERBROOKE OUEST APT-9 A/S LA BANQUE DE MONTREAL RUE ST JACQUES OUEST	637 958 CLERK C	350				350				25	

582/81

CITÉ DE MONTRÉAL

Shurif

1/12/41

VILLE DE
CITY OF **MONTREAL**

RÔLE D'ÉVALUATION DES IMMEUBLES POUR L'EXERCICE FINANCIER COMMENÇANT LE 1ER MAI, 1942
VALUATION ROLL OF IMMOVABLE PROPERTY FOR THE FISCAL YEAR COMMENCING 1ST MAY, 1942

RUE BLOOMFIELD AVE.
STREET

ARRONDISSEMENT ÉLECTORAL 42
ELECTORAL DISTRICT

WARD ST JEAN #58
QUARTIER

No DE COMPTE ACCOUNT No.	SITUATION DE L'IMMEUBLE LOCATION OF PROPERTY NOM ET ADRESSE DU PROPRIÉTAIRE NAME AND ADDRESS OF OWNER	CADASTRE - SUB-DIVISION OCCUPATION ET/AND DÉNOMINATION	VALEUR (DOLLARS SEULEMENT) - VALUE (DOLLARS ONLY)					ENTRETIEN DES TROISIRS MAINTENANCE OF SIDEWALKS PDS. FRONT FT.	VAULTS VOÛTES	RÉSOLUTION REDUCTION No
			TERRAIN LAND	BÂTIMENTS BUILDINGS	EXEMPT	VALEUR TOTALE - TOTAL VALUE CATHOLIQUE PROTESTANTE NEUTRE JEWISH JUIVE				
582181	LOT BLOOMFIELD AVE. EDWARD A. FOX. RES. 4384 SHERBROOKE OUEST APT-9 A/S LA BANQUE DE MONTREAL RUE ST JACQUES OUEST <u>BALL AVE.</u> <u>RUELLE</u>	<u>PAR. ST LAURENT</u> 637 957 CLERK	500		500	500			25	
582182	LOT BLOOMFIELD AVE. JOSEPH NAPOLEON PERREAULT 1420 NOTRE-DAME OUEST	637 787 GERANT DE BANQUE C	350			350			25	
582183	LOT BLOOMFIELD AVE. 00	637 786 C	350			350			25	
582184	LOT BLOOMFIELD AVE. JOSEPH ARTHUR PERREAULT 3759 LACOMBE	637 785 COMPTABLE C	350			350			25	
582185	LOT BLOOMFIELD AVE. 00	637 784 C	350			350			25	
582186	LOT BLOOMFIELD AVE. ALEXANDER LEWIS HALL 101 PERCIVAL AVE. MONTREAL WEST	637 783 TAILOR P	350				350		25	

VILLE DE
CITY OF **MONTREAL**

RÔLE D'ÉVALUATION DES IMMEUBLES POUR L'EXERCICE FINANCIER COMMENÇANT LE 1ER MAI, 1942
VALUATION ROLL OF IMMOVABLE PROPERTY FOR THE FISCAL YEAR COMMENCING 1ST MAY, 1942

312

RUE **BLOOMFIELD AVE.**
STREET

ARRONDISSEMENT ÉLECTORAL **42**
ELECTORAL DISTRICT

WARD **ST JEAN #50**
QUARTIER

NO DE COMPTE ACCOUNT NO.	SITUATION DE L'IMMEUBLE LOCATION OF PROPERTY NOM ET ADRESSE DU PROPRIÉTAIRE NAME AND ADDRESS OF OWNER	CADASTRE - SUB-DIVISION OCCUPATION ET/AND DÉNOMINATION	VALEUR (DOLLARS SEULEMENT) - VALUE (DOLLARS ONLY)					ENTRETIEN DES TROTTOIRS MAINTENANCE OF SIDEWALKS POS. FRONT FY.	VAULTS VOÛTES	RÉSOLUTION REDUCTION NO.
			TERRAIN LAND	BÂTIMENTS BUILDINGS	EXEMPT	CATHOLIQUE CATHOLIC	PROTESTANTE PROTESTANT			
5 821 87	LOT BLOOMFIELD AVE. JAMES A. SANDILANDS 3665 ST URBAIN	<u>PAR. ST LAURENT</u> 637 782 SALESMAN P	350					350	25	
5 821 88 RÔLE SUPPLÉMENTAIRE 1943	LOT BLOOMFIELD AVE. TAYSIDE REALTY CO. LTD.	637 781 N	350					350	25	
5 821 89 RÔLE SUPPLÉMENTAIRE 1943	LOT BLOOMFIELD AVE. DO	637 780 N	350					350	25	
5 821 90 RÔLE SUPPLÉMENTAIRE 1943	LOT BLOOMFIELD AVE. ST LAWRENCE INVEST. & TRUST CO. C/O 388 ST JACQUES OUEST CH.-65	637 779 N	350					350	25	
5 821 91	7792-84 BLOOMFIELD AVE. ANTOINETTE GRAVEL VVE DE ADOLPHE GRAVEL 7792 BLOOMFIELD AVE. C/O J.E. RINFRET 2350 SHERBROOKE EST APT-2	637 778 777 776 C	1000	36000				37000	75	
5 821 92 RÔLE SUPPLÉMENTAIRE 1943	LOT BLOOMFIELD AVE. SUCC. VICTOR CARDINAL 5769 COTE DES NEIGES	637 775 C	350					350	25	
5 821 93 RÔLE SUPPLÉMENTAIRE 1943	LOT BLOOMFIELD AVE. DO	637 774 C	350					350	25	

582200

Annie Perry Ross
widow of
John Thomas Frederick Keene

Decl.

10-12-41

582201

Do

VILLE DE
CITY OF **MONTREAL**

RÔLE D'ÉVALUATION DES IMMEUBLES POUR L'EXERCICE FINANCIER COMMENÇANT LE 1ER MAI, 1942
VALUATION ROLL OF IMMOVABLE PROPERTY FOR THE FISCAL YEAR COMMENCING 1ST MAY, 1942

RUE BLOOMFIELD AVE.
STREET

ARRONDISSEMENT ÉLECTORAL 42
ELECTORAL DISTRICT

WARD ST JEAN #58
QUARTIER

313

No DE COMPTE ACCOUNT No.	SITUATION DE L'IMMEUBLE LOCATION OF PROPERTY NOM ET ADRESSE DU PROPRIÉTAIRE NAME AND ADDRESS OF OWNER	CADASTRE - SUB-DIVISION OCCUPATION ET/AND DÉNOMINATION	VALEUR (DOLLARS SEULEMENT) - VALUE (DOLLARS ONLY)						ENTRETIEN DES TROUVOIRS MAINTENANCE OF SIDEWALKS PDS. FRONT PT.	VAULTS VOÛTES	RESOLUTION REDUCTION No
			TERRAIN LAND	BÂTIMENTS BUILDINGS	EXEMPT	VALEUR TOTALE - TOTAL VALUE					
582194	7764-66 BLOOMFIELD AVE WILBROD MALLETTE 7764 BLOOMFIELD AVE.	<u>PAR. ST LAURENT</u> 637 773 MENUISIER C	350	3150		3500				25	
582195	LOT BLOOMFIELD AVE. DO	637 772 C	350			350				25	
582196 DE RÔLE SUPPLÉMENTAIRE DE SUPPLEMENTARY ROLL 1943	LOT BLOOMFIELD AVE. ANSELME SERAPHIN DEGUIRE	637 771 AVOCAT C	350			350				25	
582197 DE RÔLE SUPPLÉMENTAIRE DE SUPPLEMENTARY ROLL 1943	LOT BLOOMFIELD AVE. DO	637 770 C	350			350				25	
582198	LOT BLOOMFIELD AVE. ELIZABETH KATE LOUISE LEGGETT SPINSTER 7428 OUTREMONT AVE.	637 769 P	350				350			25	
582199 DE RÔLE SUPPLÉMENTAIRE DE SUPPLEMENTARY ROLL 1943	LOT BLOOMFIELD AVE. L. EDMOND BERNARD	637 768 AVOCAT C	350			350				25	
582200	LOT BLOOMFIELD AVE. ANNÉE JOHN THOMAS KEENE 3620 MARLOWE	637 767 DECEDE 22-6-41) P	350				350			25	
582201	LOT BLOOMFIELD AVE. ANNÉE	637 766 P	350				350			25	
582202	LOT BLOOMFIELD AVE. SAMUEL FONTAINE 185 SOUTH MAINE WOONSOCKET R.I. U.S.A.	637 765 BOUCHER C	350			350				25	

VILLE DE
CITY OF **MONTREAL**

RÔLE D'ÉVALUATION DES IMMEUBLES POUR L'EXERCICE FINANCIER COMMENÇANT LE 1ER MAI, 1942
VALUATION ROLL OF IMMOVABLE PROPERTY FOR THE FISCAL YEAR COMMENCING 1ST MAY, 1942

RUE BLOOMFIELD AVE.
STREET

ARRONDISSEMENT ÉLECTORAL 42
ELECTORAL DISTRICT

WARD ST JEAN #58
QUARTIER

314

No DE COMPTE ACCOUNT No.	SITUATION DE L'IMMEUBLE LOCATION OF PROPERTY	CADASTRE - SUB-DIVISION OCCUPATION et/AND DÉNOMINATION	VALEUR (DOLLARS SEULEMENT) - VALUE (DOLLARS ONLY)					ENTRETIEN DES TROTTOIRS MAINTENANCE OF SIDEWALKS Pos. FROMY FT.	VAULTS VOÛTES	RÉSOLUTION REDUCTION No
			TERRAIN LAND	BÂTIMENTS BUILDINGS	EXEMPT	VALEUR TOTALE - TOTAL VALUE				
NOM ET ADRESSE DU PROPRIÉTAIRE NAME AND ADDRESS OF OWNER					CATHOLIQUE CATHOLIC	PROTESTANTE PROTESTANT	NEUTRE NEUTRAL	JEWISH JUIVE		
5 822 03	7714 BLOOMFIELD AVE. HANNAGH FLANAGAN WIFE OF BERNARD TILLBROOK 7714 BLOOMFIELD AVE. <u>RUELLE</u>	<u>PAB. ST LAURENT</u> 637 764 ENGINEER P	350	1250		1600			25	
5 861 29	7706-02 BLOOMFIELD AVE. ALEX ZETARIUK 2131 DUBOIS VALEUR A 671-73 ST ROCH <u>ST ROCH</u> <u>RUELLE</u>	CHECKER ---A---E---44---								
5 822 04	7590 BLOOMFIELD AVE. 1043 WILLIAM BERRIGAN 7590 BLOOMFIELD AVE.	637 576 BRAKEMAN C	450	1850		2300			26	
5 822 05	7588-84 BLOOMFIELD AVE. ERNEST BERRIGAN 7584 BLOOMFIELD AVE.	637 575 C.P.R. EMP. C	450	5050		5500			25	
5 822 06	7580-78 BLOOMFIELD AVE. LOUIS DALPE MARIE OLIVE PIGEON VERCHERES QUE. ^{5/7} 1/7	637 P574 FABRIQUANT C	400	4600		5000			22	
5 822 07	7576-72 BLOOMFIELD AVE. LOUIS LAROSE 7205 ST DOMINIQUE	637 P574 573 QUINCAILLIER C	550	5450		6000			30	

582212

CITÉ DE MONTRÉAL

Sharif

1/12/41

VILLE DE
CITY OF **MONTREAL**

RÔLE D'ÉVALUATION DES IMMEUBLES POUR L'EXERCICE FINANCIER COMMENÇANT LE 1ER MAI, 1942
VALUATION ROLL OF IMMOVABLE PROPERTY FOR THE FISCAL YEAR COMMENCING 1ST MAY, 1942

315

RUE **BLOOMFIELD AVE.** ARRONDISSEMENT ÉLECTORAL **44** WARD **ST JEAN #58**
STREET ELECTORAL DISTRICT QUARTIER

No DE COMPTE ACCOUNT No.	SITUATION DE L'IMMEUBLE LOCATION OF PROPERTY	CADASTRE - SUB.DIVISION		VALEUR (DOLLARS SEULEMENT) - VALUE (DOLLARS ONLY)						ENTRÉE DES VOÛTES MAINTENANCE OF SIDEWALKS POS. FRONT ST.	VAULTS VOÛTES	RÉSOLUTION REDUCTION No
		NOM ET ADRESSE DU PROPRIÉTAIRE NAME AND ADDRESS OF OWNER	OCCUPATION ET/AND DÉNOMINATION	TERRAIN LAND	BÂTIMENTS BUILDINGS	EXEMPT	CATHOLIQUE CATHOLIC	PROTESTANTE PROTESTANT	NEUTRE NEUTRAL			
			PAB. ST LAURENT									
5 822 08	7570-66 BLOOMFIELD AVE. 1944 ROSE DE LIMA BILODEAU VVE DE CHARLES VIGER 3732 PARC LA FONTAINE	637	572	C	450	5750		6200				25
5 822 09	7564-60 BLOOMFIELD AVE. EST. BERTRAM WYNDHAM THEODLAST MARIA MUIR WID OF BERTRAM WYNDHAM THEOD LAST CLARA LILY GERTRUDE LAST 5659 JEANNE MANCE C/O ESTATE B.W.T. LAST 672 WISEMAN AVE. OUTREMONT.	637	571	P	450	6550		7000				25
5 822 10	LOT BLOOMFIELD AVE. ADELARD FOUCAULT 6490 AVE CASGRAIN	637	570	C	450			450				25
5 822 11	LOT BLOOMFIELD AVE. MLLE AGNES VIAU 7542 BLOOMFIELD AVE.	637	569	C	450			450				25
5 822 12	7546-42 BLOOMFIELD AVE. OSCAR L'ALLIER 7542 BLOOMFIELD AVE.	637	568	C	450	6550		7000				25
5 822 13	LOT BLOOMFIELD AVE. CAMILLE GRATTON 924 BOUL. GOUIN EST ANNULÉ	637	567	C	450			450				25

VILLE DE
CITY OF **MONTREAL**

RÔLE D'ÉVALUATION DES IMMEUBLES POUR L'EXERCICE FINANCIER COMMENÇANT LE 1ER MAI, 1942

VALUATION ROLL OF IMMOVABLE PROPERTY FOR THE FISCAL YEAR COMMENCING 1ST MAY, 1942

RUE **BLOOMFIELD AVE.**
STREET

ARRONDISSEMENT ÉLECTORAL **44**
ELECTORAL DISTRICT

WARD **ST JEAN #58**
QUARTIER

316

No DE COMPTE ACCOUNT No.	SITUATION DE L'IMMEUBLE LOCATION OF PROPERTY NOM ET ADRESSE DU PROPRIÉTAIRE NAME AND ADDRESS OF OWNER	CADASTRE - SUB-DIVISION OCCUPATION ET/AND DÉNOMINATION	VALEUR (DOLLARS SEULEMENT) - VALUE (DOLLARS ONLY)							ENTRETIEN DES TROTTOIRS MAINTENANCE OF SIDEWALKS POS. FRONT FT.	VAULTS VOÛTES	RÉSOLUTION REDUCTION No
			TERRAIN LAND	BÂTIMENTS BUILDINGS	EXEMPT	CATHOLIQUE CATHOLIC	PROTESTANTE PROTESTANT	NEUTRE NEUTRAL	JEWISH JUIVE			
		<u>PAR. ST LAURENT</u>										
5 822 14	LOT BLOOMFIELD AVE. CLOVIS JONES 7082 BOUL. ST LAURENT	637 566 COMMIS C	450				450				25	
5 822 15	7520- BLOOMFIELD AVE. HARRY REDMOND SKILLEN 7518 BLOOMFIELD AVE.	637 565 WELDER P	450	400		850	850				25	
5 822 16	7518 BLOOMFIELD AVE. DO	637 564 P	450	1750			2200				25	
5 822 17	7516-14 BLOOMFIELD AVE. PAUL SEPCHUCK (A) 7510 BLOOMFIELD AVE.	637 563 CUISINIER N	450	3550			4000				25	
5 822 18	7510 BLOOMFIELD AVE. DO	637 562 N	450	5550			6000				25	
5 822 19	LOT BLOOMFIELD AVE. THOMAS BOWEN 815 AVE ANVERS	637 561 INS'CE AGENT P	450				450				25	
5 822 20	7490-92 BLOOMFIELD AVE. JOSEPH LEBLOMD 7492 BLOOMFIELD AVE.	637 560 559 INDUSTRIEL C	900	3600			4500				50	

VILLE DE
CITY OF **MONTREAL**

RÔLE D'ÉVALUATION DES IMMEUBLES POUR L'EXERCICE FINANCIER COMMENÇANT LE 1ER MAI, 1942
VALUATION ROLL OF IMMOVABLE PROPERTY FOR THE FISCAL YEAR COMMENCING 1ST MAY, 1942

RUE BLOOMFIELD AVE.
STREET

ARRONDISSEMENT 44 ÉLECTORAL
ELECTORAL DISTRICT

WARD ST JEAN #58
QUARTIER

317

No DE COMPTE ACCOUNT No.	SITUATION DE L'IMMEUBLE LOCATION OF PROPERTY NOM ET ADRESSE DU PROPRIÉTAIRE NAME AND ADDRESS OF OWNER	CADASTRE - SUB-DIVISION OCCUPATION ET/AND DÉNOMINATION	VALEUR (DOLLARS SEULEMENT) - VALUE (DOLLARS ONLY)					EXEMPTION DES TRAITS MANTENANCE DE SIDEWALKS POS. FRONT FT.	VAULTS VOÛTES	RÉSOLUTION REDUCTION No
			TERRAIN LAND	BÂTIMENTS BUILDINGS	VALEUR TOTALE - TOTAL VALUE					
					EXEMPT	CATHOLIQUE CATHOLIC	PROTESTANTE PROTESTANT	NEUTRE NEUTRAL	JEWISH JUIVE	
582221	LOT BLOOMFIELD AVE. CITE DE MONTREAL	PAR. ST LAURENT 637 558 FIN PRIVEE EX (NEUTRE POUR TAXE SCOLAIRE) NEUTRE POUR TAXE SCOLAIRE	450		450			450 FIN SCHOL.		25
582222	LOT BLOOMFIELD AVE. DO	637 557 EX	450		450					25
582223	7472 BLOOMFIELD AVE. PIETRO MACERA (A) 7472 BLOOMFIELD AVE.	637 556 CARPENTER C	450	1350		1800				25
582224	7466-64 BLOOMFIELD AVE. EMMA RENAUD EPSE S DE B DE PASCAL DAGENAI 7462 BLOOMFIELD AVE.	637 555 RENTIER C	450	4850		5300				25
582225	7462-60 BLOOMFIELD AVE. DO	637 554 C	450	4850		5300				25
582226	7456-54 BLOOMFIELD AVE. ALONZO BLAIN 6014 PARK AVE. APT-32	637 553 COMMIS C	450	3950		4400				25
582227	7452-50 BLOOMFIELD AVE. ANNIE BRADY WIFE OF JACOB PINSLER 7452 BLOOMFIELD AVE.	637 552 MERCHANT C	450	3950		4400				25
582228	7448-46 BLOOMFIELD AVE. CECILE DAGENAI 7462 BLOOMFIELD AVE.	637 551 FILLE MAJ. C	450	4850		5300				25

VILLE DE
CITY OF **MONTREAL**

RÔLE D'ÉVALUATION DES IMMEUBLES POUR L'EXERCICE FINANCIER COMMENÇANT LE 1ER MAI, 1942
VALUATION ROLL OF IMMOVABLE PROPERTY FOR THE FISCAL YEAR COMMENCING 1ST MAY, 1942

RUE BLOOMFIELD AVE.
STREET

ARRONDISSEMENT ÉLECTORAL 44
ELECTORAL DISTRICT

WARD ST JEAN #50 318
QUARTIER

No DE COMPTE ACCOUNT No.	SITUATION DE L'IMMEUBLE LOCATION OF PROPERTY NOM ET ADRESSE DU PROPRIÉTAIRE NAME AND ADDRESS OF OWNER	CADASTRE - SUB-DIVISION OCCUPATION ET/AND DÉNOMINATION	TERRAIN LAND	BÂTIMENTS BUILDINGS	VALEUR (DOLLARS SEULEMENT) - VALUE (DOLLARS ONLY)					ENTRETIEN DES TROTTOIRS MAINTENANCE OF SIDEWALKS POS. FRONT FT.	VAULTS VOTES	RÉSOLUTION REDUCTION No
					EXEMPT	CATHOLIQUE CATHOLIC	PROTESTANTE PROTESTANT	NEUTRE NEUTRAL	JEWISH JUIVE			
5 822 29	LOT BLOOMFIELD AVE. CECILE DAGENAI 7462 BLOOMFIELD AVE.	<u>PAR. ST LAURENT</u> 637 550 FILLE MAJ. C	450							25		
5 822 30	7432 BLOOMFIELD AVE. EST. PERCIVAL FRANCIS ROWELL 7432 BLOOMFIELD AVE.	637 549 548 P	900	2400						3300	52	
5 822 31	7420-18 BLOOMFIELD VE. FRANK E. BICKERDIKE 3255 LACOMBE	637 547 SALESMAN P	450	3550						4000	26	
5 822 32	LOT BLOOMFIELD AVE. GABRIELLE CACAVALLA 6426 ST DOMINIQUE <u>RUELLE</u> <u>OGILVY AVE</u> 7290 BLOOMFIELD AVE. LIVINGSTONE CONGREGATION THE UNITED CHURCH OF CANADA VALEUR A OGILVY AVE. 586016 <u>RUELLE</u>	637 546 EPICIER C ---A---E---43---	450							450	25	
5 822 33	7276-74 BLOOMFIELD AVE. ROSE ANNA ROBILLARD EPSE DE LOUIS LEGAULT RES. 7276 BLOOMFIELD AVE.	637 394 JOURNALIER C	550	4950						5500	25	

VILLE DE
CITY OF **MONTREAL**

RÔLE D'ÉVALUATION DES IMMEUBLES POUR L'EXERCICE FINANCIER COMMENÇANT LE 1ER MAI, 1942
VALUATION ROLL OF IMMOVABLE PROPERTY FOR THE FISCAL YEAR COMMENCING 1ST MAY, 1942

RUE BLOOMFIELD AVE.
STREET

ARRONDISSEMENT ÉLECTORAL 43
ELECTORAL DISTRICT

WARD ST JEAN #58
QUARTIER

319

No DE COMPTE ACCOUNT No.	SITUATION DE L'IMMEUBLE LOCATION OF PROPERTY NOM ET ADRESSE DU PROPRIÉTAIRE NAME AND ADDRESS OF OWNER	CADASTRE - SUB-DIVISION OCCUPATION ET/AND DÉNOMINATION	VALEUR (DOLLARS SEULEMENT) - VALUE (DOLLARS ONLY)					ENTRETIEN DES TRADITIONS MAINTENANCE OF SIDEWALKS POS. FRONT FT.	VAULTS VOUTES	RÉSOLUTION REDUCTION No	
			TERRAIN LAND	BÂTIMENTS BUILDINGS	EXEMPT	VALEUR TOTALE - TOTAL VALUE					
						CATHOLIQUE CATHOLIC	PROTESTANTE PROTESTANT	NEUTRE NEUTRAL	JEWISH JUIVE		
		<u>PAR. ST LAURENT</u>									
5 822 34	7268-66 BLOOMFIELD AVE. NOKOLA CRNICIK (A) 1475 ST DOMINIQUE	637 393 POOL ROOM KEEPER C	550	3950		4500				25	
5 822 35	LOT BLOOMFIELD AVE. DO	637 392 C	550			550				25	
5 822 36	LOT BLOOMFIELD AVE. DO	637 391 C	550			550				25	
5 822 37	7250-48 BLOOMFIELD AVE. DONAT LEGER 7250 BLOOMFIELD AVE.	637 390 MENUISIER C	550	2950		3500				25	
5 822 38	7244-42 BLOOMFIELD AVE. 1040 JUDITH MC GUIRE 7242 BLOOMFIELD AVE.	637 389 GENT C	550	4450		5000				25	
5 822 39	7238-36 BLOOMFIELD AVE. DANIEL FLOOD TIERNEY (DECEDE) 7236 BLOOMFIELD AVE.	637 388 21-3-38) C	550	3950		4500				25	
5 822 40	7234-32 BLOOMFIELD AVE. 1047 LAURETTE LAGROIX 7228 BLOOMFIELD AVE.	637 387 C	550	4450		5000				25	
5 822 41	7230-28 BLOOMFIELD AVE. DO	637 386 C	550	4450		5000				25	

586640

Irene Picard
épse s. de b. de
Ambroise Larose, m. h. d.
656 Jean Talon Ouest.

850⁰⁰

15-12-97

586641

-Do-

VILLE DE
CITY OF **MONTREAL**

RÔLE D'ÉVALUATION DES IMMEUBLES POUR L'EXERCICE FINANCIER COMMENÇANT LE 1ER MAI, 1942
VALUATION ROLL OF IMMOVABLE PROPERTY FOR THE FISCAL YEAR COMMENCING 1ST MAY, 1942

320

RUE BLOOMFIELD AVE.
STREET

ARRONDISSEMENT ÉLECTORAL 43
ELECTORAL DISTRICT

WARD ST JEAN #58
QUARTIER

No. DE COMPTE ACCOUNT No.	SITUATION DE L'IMMEUBLE LOCATION OF PROPERTY	CADASTRE - SUB-DIVISION OCCUPATION ET/AND DÉNOMINATION	VALEUR (DOLLARS SEULEMENT) - VALUE (DOLLARS ONLY)						ENTRÉE DES PROVISIONS MAINTENANCE OF SIDEWALKS POS. FRONT FT.	VAULTS VOÛTES	RÉSOLUTION REDUCTION No.
			TERRAIN LAND	BÂTIMENTS BUILDINGS	EXEMPT	CATHOLIQUE CATHOLIC	PROTESTANTE PROTESTANT	NEUTRE NEUTRAL			
586639	722674 LOT BLOOMFIELD AVE. MAURICE LACROIX 3264 AVE VERDUN, VERDUN	PAR. ST LAURENT 637 385-1 MECANICIEN C	400	5450.		5850 400				18.66	42/2697 (5/8/42)
586640	7218 LOT BLOOMFIELD AVE.	637 385-2 637 384-1 C	400	7300.		7300 400				18	42/10020
586641	LOT BLOOMFIELD AVE.	637 384-2 P.383 C	400. 350			400. 350				17.75 16.83	42/8193 (12/3/42)
582244	7214-12 BLOOMFIELD AVE. MISS HARRIET V. ALCOMBRACK C/O 5843 HUTCHISON	637 P.383 637 1641 SPINSTER P	600	4400			5000			26.37	
		637 1639 637 1640 637 1641 COTISE RUE JEAN-TALON									
	JEAN TALON	---A---E---23---									
	RUELLE										
582245	7076 BLOOMFIELD AVE. REBECCA MOLDOWAN OR MULDOWNAN VVE DE TOM KINDRENOVICH C/O MISS R. MOLSDON 7075 BLOOMFIELD AVE.	637 241 240-2 (A) N	600	1500			2100			26.4	
582246	LOT BLOOMFIELD AVE. DO	637 240-1 N	500				500			23.6	

SEE SUPPLEMENTARY ROLL 1943

ANNULÉE

SEE SUPPLEMENTARY ROLL 1943

ANNULÉE

SEE SUPPLEMENTARY ROLL 1943

582249

Frank E. Dickerdite
Sales Manager
3265 LaSalle

L.S.O.V. #

23-1-42

VILLE DE
CITY OF **MONTREAL**

RÔLE D'ÉVALUATION DES IMMEUBLES POUR L'EXERCICE FINANCIER COMMENÇANT LE 1ER MAI, 1942
VALUATION ROLL OF IMMOVABLE PROPERTY FOR THE FISCAL YEAR COMMENCING 1ST MAY, 1942

RUE BLOOMFIELD AVE. ARRONDISSEMENT ÉLECTORAL 23 WARD ST JEAN #58 321
STREET ELECTORAL DISTRICT QUARTIER

N ^o DE COMPTE ACCOUNT No.	SITUATION DE L'IMMEUBLE LOCATION OF PROPERTY	CADASTRE - SUB-DIVISION OCCUPATION ET/AND DÉNOMINATION	VALEUR (DOLLARS SEULEMENT) - VALUE (DOLLARS ONLY)						ENTRETIEN DES TROTTOIRS MAINTENANCE OF SIDEWALKS PDS. FRONT FT.	VAULTS VOÛTES	RÉSOLUTION REDUCTION No	
			TERRAIN LAND	BÂTIMENTS BUILDINGS	EXEMPT	CATHOLIQUE CATHOLIC	PROTESTANTE PROTESTANT	NEUTRE NEUTRAL				JEWISH JUIVE
5 822 47	7060 BLOOMFIELD AVE.	637 239 238 237										
	THE GOVERNING COUNCIL OF THE SALVATION ARMY OF CANADA EAST (MISSION HALL) C/O JAMES ALBERT TORONTO ONT.	EX	1650	10550	12200						75	
5 822 48	7046-44 BLOOMFIELD AVE.	637 236										
	ESTATE BERTRAM WYNDHAM THEODORE LAST MARIA MUIR WID. OF BERTRAM WYNDHAM THEODORE LAST 1/2 USUFTR. CLARA LILY GERTRUDE LAST 1/2 C/O EST. B.W.T. LAST 672 WISEMAN, OUTREMONT.	P	550	3950			4500				25	
5 822 49	7040-42 BLOOMFIELD AVE.	637 235										
	FINNES PARLAN MAC FARLANE 313 MONMOUTH AVE. TOWN OF MOUNT-ROYAL	P	550	3950			4500				25	
5 822 50	7038-36 BLOOMFIELD AVE.	637 234										
	JOHN O'NEIL 7036 BLOOMFIELD AVE.	POLICE CAPT. C	550	3950			4500				25	
5 822 51	7032-30 BLOOMFIELD AVE.	637 233										
	HAROLD ROBERT THOMPSON 7032 BLOOMFIELD AVE.	SHIPPER P	550	2750			3300				25	
5 822 52	7028-26 BLOOMFIELD AVE.	637 232										
	ANNA TALAWINCKIUTE WID. OF ANTONIO RUDZIAVIC PETRAS RUDZIAVIC ANXXAS ANTANAS RUDZIAVIC 1/6 BRANISLAUS RUDZIAVIC 1/6 C/O P. RUDZIAVIC LAC. SUPERIOR QUE.	C	550	3950			4500				25	

VILLE DE
CITY OF **MONTREAL**

RÔLE D'ÉVALUATION DES IMMEUBLES POUR L'EXERCICE FINANCIER COMMENÇANT LE 1ER MAI, 1942
VALUATION ROLL OF IMMOVABLE PROPERTY FOR THE FISCAL YEAR COMMENCING 1ST MAY, 1942

RUE **BLOOMFIELD AVE.**
STREET

ARRONDISSEMENT ÉLECTORAL **23**
ELECTORAL DISTRICT

WARD **ST JEAN #58**
QUARTIER

322

No DE COMPTE ACCOUNT No.	SITUATION DE L'IMMEUBLE LOCATION OF PROPERTY NOM ET ADRESSE DU PROPRIÉTAIRE NAME AND ADDRESS OF OWNER	CADASTRE - SUB-DIVISION OCCUPATION ET/AND DENOMINATION	VALEUR (DOLLARS SEULEMENT) - VALUE (DOLLARS ONLY)							ENTRETIEN DES TROTTOIRS MAINTENANCE OF SIDEWALKS POS. FRONT FT.	VAULTS VOUTES	RÉSOLUTION REDUCTION No
			TERRAIN LAND	BÂTIMENTS BUILDINGS	VALEUR TOTALE - TOTAL VALUE							
					EXEMPT	CATHOLIQUE CATHOLIC	PROTESTANTE PROTESTANT	NEUTRE NEUTRAL	JEWISH JUIVE			
		<u>PAR. ST LAURENT</u>										
5 82253	7020 BLOOMFIELD AVE. RUBERT MUNN 7020 BLOOMFIELD AVE.	637 231 CARETAKER <i>P-B</i> <i>Cosemaker</i>	550	1450			2000			25		
5 82254	7014 BLOOMFIELD VE. EMMA FANNDIA WIFE <i>AA</i> S AS TO P OF FREDRICK J. NOWELL 7014 BLOOMFIELD AVE.	637 230 MACHINIST <i>P</i>	550	2350			2900			25		
5 82255	LOT BLOMFIELD AVE. LA CITE DE MONTREAL	637 229 EX	550		550					25		
5 82256	LOT BLOOMFIELD AVE. DO	637 228 EX	550		550					25		
5 82257	6996 6996 BLOOMFIELD AVE. ANNIE CAMERON WID. OF THOMAS MORRISSEY 3663 PARK AVE.	637 227 C	550	1850			2400			25		
5 82258	6992-90 BLOOMFIELD AVE. SUCC. JOSEPH ROBERT CORINE ROBERT $\frac{1}{3}$ ROSE ANNA ROBERT EPSE DE ARMINI ROCHON $\frac{2}{3}$ A/S SUCC. J. ROBERT 32 LAURIER OUEST	637 226 C FILLE MAJ. CHAUFFEUR	550	3950			4500			25		
5 82259	6988-86 BLOOMFIELD AVE. NORMAN GORN 6970 OUTREMONT AVE.	637 225 J SALESMAN	550	3950					4500	25		

VILLE DE
CITY OF **MONTREAL**

RÔLE D'ÉVALUATION DES IMMEUBLES POUR L'EXERCICE FINANCIER COMMENÇANT LE 1ER MAI, 1942

VALUATION ROLL OF IMMOVABLE PROPERTY FOR THE FISCAL YEAR COMMENCING 1ST MAY, 1942

RUE
STREET BLOOMFIELD AVE.

ARRONDISSEMENT ÉLECTORAL 23
ELECTORAL DISTRICT

WARD ST JEAN #58
QUARTIER

323

NO DE COMPTE ACCOUNT No.	SITUATION DE L'IMMEUBLE LOCATION OF PROPERTY NOM ET ADRESSE DU PROPRIÉTAIRE NAME AND ADDRESS OF OWNER	CADASTRE - SUB-DIVISION		VALEUR (DOLLARS SEULEMENT) -- VALUE (DOLLARS ONLY)						ENTRETIEN DES TROUVOIRS MAINTENANCE OF SIDEWALKS POS. FRONT FT.	VAGUÉS VOÛTES	RÉSOLUTION REDUCTION No	
		OCCUPATION ET/ANO DÉNOMINATION	TERRAIN LAND	BÂTIMENTS BUILDINGS	EXEMPT	CATHOLIQUE CATHOLIC	PROTESTANTE PROTESTANT	NEUTRE NEUTRAL	JEWISH JUIVE				
		<u>PAB. ST LAURENT</u>											
5 822 60 <small>SEE SUPPLEMENTARY ROLL 1943</small>	LOT BLOOMFIELD AVE. ESTATE SARAH ANDERSON BESSIE ANDERSON DOROTHY ANDERSON MARIAN ANDERSON EDITH ANDERSON HELEN ANDERSON 321 CENTRE ST. PEMBROOKE ONT.	637 224			550					550			25
5 822 61 <small>SEE SUPPLEMENTARY ROLL 1943</small>	LOT BLOOMFIELD AVE. DO	637 223			550					550			25
5 822 62 <small>SEE SUPPLEMENTARY ROLL 1943</small>	6970-68 BLOOMFIELD AVE. BRIDGET RYAN WID OF WILLIAM THOMAS COWIE 6970 BLOOMFIELD AVE.	637 222			550	4450				5000			25
5 822 63	6966-64 BLOOMFIELD AVE. SAMUEL NORMAN MORRISON 6964 BLOOMFIELD AVE.	637 221	MECHANIC		550	4450				5000			25
5 822 64	6962-60 BLOOMFIELD AVE. TEODOR KRIVCHIK (A) 6758 PARK AVE.	637 220	CLERK		550	3950				4500			25
5 822 65	6954- BLOOMFIELD AVE. ALFRED YOUNG HARPER 6954 BLOOMFIELD AVE.	637 219	DIE MAKER		550	750				1300			25
5 822 66	LOT BLOOMFIELD AVE. DO	637 218			550					550			25

VILLE DE
CITY OF **MONTREAL**

RÔLE D'ÉVALUATION DES IMMEUBLES POUR L'EXERCICE FINANCIER COMMENÇANT LE 1ER MAI, 1942
VALUATION ROLL OF IMMOVABLE PROPERTY FOR THE FISCAL YEAR COMMENCING 1ST MAY, 1942

324

RUE BLOOMFIELD AVE.
STREET

ARRONDISSEMENT ÉLECTORAL 23
ELECTORAL DISTRICT

WARD ST JEAN #58
QUARTIER

No DE COMPTE ACCOUNT No.	SITUATION DE L'IMMEUBLE LOCATION OF PROPERTY NOM ET ADRESSE DU PROPRIÉTAIRE NAME AND ADDRESS OF OWNER	CADASTRE - SUB-DIVISION OCCUPATION ET/OU DÉNOMINATION	VALEUR (DOLLARS SEULEMENT) - VALUE (DOLLARS ONLY)					ENTRETIEN DES TROTTOIRS MAINTENANCE OF SIDEWALKS POS. FRONT FT.	VAULTS VOÛTES	RÉSOLUTION REDUCTION No
			TERRAIN LAND	BÂTIMENTS BUILDINGS	EXEMPT	CATHOLIQUE CATHOLIC	PROTESTANTE PROTESTANT			
582267	LOT BLOOMFIELD AVE. ADDIE CHRISTINA MC DONALD WID. OF THOMAS ROGERSON THIRLWALL ROGERSON THOMAS ROGERSON ARTHUR JOHN ROGERSON VANCOUVER B.C. 5051 BANNANTYNE VERDUN, P.Q.	<u>PAR. ST LAURENT</u> 637 217	550			550			25	
582268	LOT BLOOMFIELD AVE. DO	637 216	550			550			25	
582269	6928 BLOOMFIELD AVE. DO	637 215	550	1050		1600			25	
582270	6922-20 LOT BLOOMFIELD AVE. LOUIS ANCTIL 269 13 EME AVE POINTE AUX TREMBLES RUELLE AVE BEAUMONT RUELLE <u>TRAVERSEZ</u> LIMITES AVE BEAUMONT RUELLE	637 214	550	5300		5300 (1943/44) 550			25	144/15 (13/1/44)

VILLE DE
CITY OF **MONTREAL**

RÔLE D'ÉVALUATION DES IMMEUBLES POUR L'EXERCICE FINANCIER COMMENÇANT LE 1ER MAI, 1942
VALUATION ROLL OF IMMOVABLE PROPERTY FOR THE FISCAL YEAR COMMENCING 1ST MAY, 1942

RUE BLOOMFIELD AVE.
STREET

ARRONDISSEMENT ÉLECTORAL 23
ELECTORAL DISTRICT

WARD ST JEAN #58
QUARTIER

825

No DE COMPTE ACCOUNT No.	SITUATION DE L'IMMEUBLE LOCATION OF PROPERTY	CADASTRE - SUB-DIVISION		VALEUR (DOLLARS SEULEMENT) - VALUE (DOLLARS ONLY)						ENTRETIEN DES TROTTOIRS MAINTENANCE OF SIDEWALKS POS. FRONT FT.	VAULTS VOÛTES	RÉSOLUTION REDUCTION No	
		NOM ET ADRESSE DU PROPRIÉTAIRE NAME AND ADDRESS OF OWNER	OCCUPATION ET/AND DÉSIGNATION	TERRAIN LAND	BÂTIMENTS BUILDINGS	EXEMPT	CATHOLIQUE CATHOLIC	PROTESTANTE PROTESTANT	NEUTRE NEUTRAL				JEWISH JUIVE
	<u>BUELLE</u>												
5 822 71	6915 BLOOMFIELD AVE. STEFAN GI DUCK 7218 QUERBES	637 259 BARBER	P	550	1050					1600		25	
5 822 72	LOT BLOOMFIELD AVE. ROSAMONTH OTTINOR WIFE OF ALEXANDER PEREINA (A) 1559 ST URBAIN	637 260 GARDENER	P	550						550		25	
5 822 73	LOT BLOOMFIELD AVE. DO	637 261	P	550						550		25	
5 822 74	6939 BLOOMFIELD AVE. ANDREW MITCHELL 6939 BLOOMFIELD AVE.	637 262 263 STEEL ENG.	P	1100	1200					2300		50	
5 822 75	6945-47 BLOOMFIELD AVE. EST. ARCHIBALD DONALD FLORA HEPBURN WID. OF CHARLES W. WHYTE DONALD STEWART HEPBURN GERTRUDE HEPBURN WIFE OF WILLIAM HENRY WATTERS ANGUS MAC DONALD GRACE MAC DONALD WIFE OF WILFRID SIDEMAN 4886 HINGSTON ROBERT MAC DONALD FLORENCE MAC DONALD WIFE OF HARRY LITTLE XXXXXXXXXXXXXXXXXXXX DOROTHY MAC DONALD WIFE OF GILBERT E. GEARY 70 PERCIVAL AVE. MONTREAL WEST C/O EST. A. MAC DONALD 4886 HINGSTON	637 264 M.D. M.D. FOREMAN SALESMAN SERVICEMAN FARMER BUYER	P	550	3950					4500		25	

582279

Wiltred Albert-Edwards
Cabinet-Edwards
2262 Ryde

Decl

5-19-41

VILLE DE
CITY OF **MONTREAL**

RÔLE D'ÉVALUATION DES IMMEUBLES POUR L'EXERCICE FINANCIER COMMENÇANT LE 1ER MAI, 1942
VALUATION ROLL OF IMMOVABLE PROPERTY FOR THE FISCAL YEAR COMMENCING 1ST MAY, 1942

326

RUE BLOOMFIELD AVE.
STREET

ARRONDISSEMENT ÉLECTORAL 23
ELECTORAL DISTRICT

WARD ST JEAN #58
QUARTIER

No DE COMPTE ACCOUNT NO.	SITUATION DE L'IMMEUBLE LOCATION OF PROPERTY NOM ET ADRESSE DU PROPRIÉTAIRE NAME AND ADDRESS OF OWNER	CADASTRE - SUB-DIVISION OCCUPATION ET/AND DÉNOMINATION	VALEUR (DOLLARS SEULEMENT) - VALUE (DOLLARS ONLY)					ENTRETIEN DES TROIS MARCHÉS DE SIDEWALKS POS. FRONT FT.	VAULTS VOÛTES	RÉSOLUTION REDUCTION NO
			TERRAIN LAND	BÂTIMENTS BUILDINGS	EXEMPT	CATHOLIQUE CATHOLIC	PROTESTANTE PROTESTANT			
		<u>PAR. ST LAURENT</u>								
5 822 76	6949-51 BLOOMFIELD AVE. LAZARUS KUSHNER A/S ALCIDE RIVET 132 ST JACQUES OUEST	637 265 MCHT. J	550	4450				5000	25	
5 822 77	6953-55 BLOOMFIELD AVE. DO	637 266 J	550	4450				5000	25	
5 822 78	6957-59 BLOOMFIELD AVE. JOHN PANASUK (A) 6959 BLOOMFIELD AVE.	637 267 N	550	4450			5000		25	
5 822 79	6965 BLOOMFIELD AVE. ALBERT EDWARDS 6965 BLOOMFIELD AVE.	637 268 CABINET MAKER P	550	2450			3000		25	
5 822 80	6969-71 BLOOMFIELD AVE. LUCIA STE MARIE EPSE S DE B DE JOSEPH LAPIERRE ALIAS GUIESEPE PIERRAGOSTUNI 6945 HUTCHISON	637 269 C	550	4450		5000			25	
5 822 81	6973-75 BLOOMFIELD AVE. MARY JANE O' BOYLE 6925 BLOOMFIELD AVE.	637 270 SPINSTER C	550	3950		4500			25	
5 822 82	6977-79 BLOOMFIELD AVE. LOUIS TSEHERNE 6372 AVE DE L'ESPLANADE	637 271 COOK C	550	3950		4500			25	
5 822 83	6981 BLOOMFIELD AVE. JAMES HENDRY 6981 BLOOMFIELD AVE.	637 272 BLACKSMITH P	550	1950			2500		25	

582286

CITÉ DE MONTRÉAL

Sharif 1/12/41

582287

Do

VILLE DE
CITY OF **MONTREAL**

RÔLE D'ÉVALUATION DES IMMEUBLES POUR L'EXERCICE FINANCIER COMMENÇANT LE 1ER MAI, 1942
VALUATION ROLL OF IMMOVABLE PROPERTY FOR THE FISCAL YEAR COMMENCING 1ST MAY, 1942

RUE BLOOMFIELD AVE.
STREET

ARRONDISSEMENT ÉLECTORAL 23
ELECTORAL DISTRICT

WARD ST JEAN #58
QUARTIER

327

No DE COMPTE ACCOUNT No.	SITUATION DE L'IMMEUBLE LOCATION OF PROPERTY NOM ET ADRESSE DU PROPRIÉTAIRE NAME AND ADDRESS OF OWNER	CADASTRE - SUB-DIVISION OCCUPATION ET DÉNOMINATION	VALEUR (DOLLARS SEULEMENT) - VALUE (DOLLARS ONLY)					ENTRETIEN DES TRONÇONS MAINTENANCE OF SIDEWALKS FDS. FRONT FT.	VAULTS VOÛTES	RÉSOLUTION REDUCTION No
			TERRAIN LAND	BÂTIMENTS BUILDINGS	EXEMPT	CATHOLIQUE CATHOLIC	PROTESTANTE PROTESTANT			
		<u>PAR. ST LAURENT</u>								
5 822 84	LOT BLOOMFIELD AVE. LA CITE DE MONTREAL	637 273 EX	550		550					25
5 822 85	LOT BLOOMFIELD AVE. DO	637 274 EX	550		550					25
5 822 86	LOT BLOOMFIELD AVE. JOSEPH MALSONNEUVE ANNULÉ	637 275 FERMIER EX	550		550		550			25
5 822 87	LOT BLOOMFIELD AVE. WALTER LAWRENCE CAZLAY ANNULÉ	637 276 EX	550		550		550			25
5 822 88	7015- BLOOMFIELD AVE. NICK STASIUK (B.S. 79048) 7015 BLOOMFIELD AVE.	637 277 LABORER N	550	2450				30.00		25
5 822 89	7021 BLOOMFIELD AVE. IRENE RIGARD EPSE S DE B DE AMBROISE LAROSE 658 JEAN TALON OUEST	637 278 MARCHAND C	550	4450		5000				25
5 822 90	7027 BLOOMFIELD AVE. ROBERT WILLIAMSON 7027 BLOOMFIELD AVE.	637 279 POLISHER P	550	2050			2600			25
5 822 91	7033- BLOOMFIELD AVE. JENNIE VRENDENBERG WIFE OF JOHN L. FRASER 7033 BLOOMFIELD AVE.	637 280 METAL WORKER P	550	1450			2000			25

582293

Rose Emma Sauré

veuve de

Orville Lacroix

7228 Bloomfield

20-1-42

Decl.

582294

-Do-

582295

-Do-

582296

582297

VILLE DE
CITY OF **MONTREAL**

RÔLE D'ÉVALUATION DES IMMEUBLES POUR L'EXERCICE FINANCIER COMMENÇANT LE 1ER MAI, 1942
VALUATION ROLL OF IMMOVABLE PROPERTY FOR THE FISCAL YEAR COMMENCING 1ST MAY, 1942

RUE BLOOMFIELD AVE.
STREET

ARRONDISSEMENT ÉLECTORAL 23
ELECTORAL DISTRICT

WARD ST JEAN #58
QUARTIER

328

No DE COMPTE ACCOUNT No.	SITUATION DE L'IMMEUBLE LOCATION OF PROPERTY	CADASTRE - SUB-DIVISION OCCUPATION ET/AND DÉNOMINATION	VALEUR (DOLLARS SEULEMENT) - VALUE (DOLLARS ONLY)					ENTRETIEN DES TROUSSES MAINTENANCE OF SIDEWALKS POS. FRONT FT.	VAULTS VOÛTES	RÉSOLUTION REDUCTION No
			TERRAIN LAND	BÂTIMENTS BUILDINGS	VALEUR TOTALE - TOTAL VALUE					
	NOM ET ADRESSE DU PROPRIÉTAIRE NAME AND ADDRESS OF OWNER				EXEMPT	CATHOLIQUE CATHOLIC	PROTESTANTE PROTESTANT	NEUTRE NEUTRAL		
5 822 92	---- BLOOMFIELD AVE. JENNIE VENDENBERG WIFE OF JOHN L. FRASER 7033 BLOOMFIELD AVE.	<u>PAR. ST LAURENT</u> 637 281 METAL WORKER P	550	50			600		25	
5 822 93	7041-47 BLOOMFIELD AVE. ANNULÉE OVILA LACROIX 7228 BLOOMFIELD AVE.	637 282 CONSTRUCTEUR C	550	4450		5000			25	
5 822 94	7049-51 BLOOMFIELD AVE. DO ANNULÉE	637 283 C	550	4450		5000			25	
5 822 95	7053-55 BLOOMFIELD AVE. DO ANNULÉE	637 284 C	550	4450		5000			25	
5 822 96	7057-59 BLOOMFIELD AVE. DO OVILA LACROIX 7228 BLOOMFIELD AVE.	637 285 CONSTRUCTEUR C	550	4450		5000			25	
5 822 97	7061-63 BLOOMFIELD AVE. DO	637 286 C	550	4450		5000			25	
5 822 98	7065 BLOOMFIELD AVE. PETER MOLDOVAN 7065 BLOOMFIELD AVE.	637 287 COOK N	550	950			1500		25	
	<u>RUELLE</u>									
	<u>JEAN TALON</u>	---A---E---43---								

VILLE DE
CITY OF **MONTREAL**

RÔLE D'ÉVALUATION DES IMMEUBLES POUR L'EXERCICE FINANCIER COMMENÇANT LE 1ER MAI, 1942
VALUATION ROLL OF IMMOVABLE PROPERTY FOR THE FISCAL YEAR COMMENCING 1ST MAY, 1942

329

RUE BLOOMFIELD AVE. ARRONDISSEMENT ÉLECTORAL 43 WARD ST JEAN #58
STREET ELECTORAL DISTRICT QUARTIER

NO DE COMPTE ACCOUNT No.	SITUATION DE L'IMMEUBLE LOCATION OF PROPERTY NOM ET ADRESSE DU PROPRIÉTAIRE NAME AND ADDRESS OF OWNER	CADASTRE - SUB-DIVISION OCCUPATION ET/AND DÉNOMINATION	VALEUR (DOLLARS SEULEMENT) - VALUE (DOLLARS ONLY)							ENTRETIEN DES TROTTOIRS MAINTENANCE OF SIDEWALKS POS. FRONT FT.	VAULTS VOÛTES	RÉSOLUTION REDUCTION NO
			TERRAIN LAND	BÂTIMENTS BUILDINGS	EXEMPT	CATHOLIQUE CATHOLIC	PROTESTANTE PROTESTANT	NEUTRE NEUTRAL	JEWISH JUIVE			
	<u>JEAN TALON</u>	<u>PAR. ST LAURENT</u>										
	<u>PARC GREENSHIELDS</u>											
	<u>RUE GREENSHIELDS</u>											
5 822 99	7267-69 BLOOMFIELD AVE. HERMAN STANLEY BUCKLAND 177 ELGIN ST. ARMPRIOR ONT.	637 414 TRAVELLER P	600	4400							XX 27	
5 823 00	7271-73 BLOOMFIELD AVE. JOHN C. RUSSELL 2187 SOUVENIR	637 415 FOREMAN P	650	4850							28	
	<u>RUELLE</u>											
	7295 BLOOMFIELD AVE. HENRY BROWNE VALEUR A 658 OGILVIE AVE.	637 419										
	<u>OGILVIE AVE</u>	---A---E---39---										
	7403 BLOOMFIELD AVE. ELZEAR SIMARD VALEUR A 657-9 OGILVIE AVE.	63 8 BOUCHER										
	<u>RUELLE</u>											

582304

CITÉ DE MONTRÉAL

Shirif

1/12/41

VILLE DE
CITY OF **MONTREAL**

RÔLE D'ÉVALUATION DES IMMEUBLES POUR L'EXERCICE FINANCIER COMMENÇANT LE 1ER MAI, 1942
VALUATION ROLL OF IMMOVABLE PROPERTY FOR THE FISCAL YEAR COMMENCING 1ST MAY, 1942

RUE BLOOMFIELD AVE.
STREET

ARRONDISSEMENT ÉLECTORAL 39
ELECTORAL DISTRICT

WARD ST JEAN #58
QUARTIER

330

No DE COMPTE ACCOUNT NO.	SITUATION DE L'IMMEUBLE LOCATION OF PROPERTY NOM ET ADRESSE DU PROPRIÉTAIRE NAME AND ADDRESS OF OWNER	CADASTRE - SUB-DIVISION		VALEUR (DOLLARS SEULEMENT) - VALUE (DOLLARS ONLY)						ENTRETIEN DES TROTTOIRS MAINTENANCE OF SIDEWALKS POS. FRONT FT.	VAULTS VOÛTES	RESOLUTION REDUCTION No
		OCCUPATION ET/AND DÉNOMINATION	TERRAIN LAND	BÂTIMENTS BUILDINGS	VALEUR TOTALE - TOTAL VALUE							
					EXEMPT	CATHOLIQUE CATHOLIC	PROTESTANTE PROTESTANT	NEUTRE NEUTRAL	JEWISH JUIVE			
		<u>PAR. ST LAURENT</u>										
5 823 01	<u>RUELLE</u> 7417 BLOOMFIELD AVE.	637	594 595	BOUCHER P	900	1600		2500			52	
5 823 02	7429-31 BLOOMFIELD AVE. JOHN NEVILLE 327 MONMOUTH ROAD TOWN OF MOUNT-ROYAL	637	596	BUILDER P	450	5550		6000			26	
5 823 03	7433-35 BLOOMFIELD AVE. DO	637	597	P	450	5550		6000			26	
5 823 04	LOT BLOOMFIELD AVE. ST LAWRENCE INVEST. & TRUST C/O MITCHELL BROWN & CO. C.B. BRONVILLE QUÉBEC 388 ST JACQUES QUÉBEC	637	598	Ex #	450	450		450			25	
5 823 05	7451-59 BLOOMFIELD AVE. CLODOMIR GAGNER 35 ST ZOTIQUE OUEST	637	599 600 601	ÉPICIER C	1350	2150		3500			75	
5 823 06	LOT BLOOMFIELD AVE. ALBERT EDWARDS PERKS 7471 BLOOMFIELD AVE.	637	602	JOURNALIST P	450			450			25	

VILLE DE
CITY OF **MONTREAL**

RÔLE D'ÉVALUATION DES IMMEUBLES POUR L'EXERCICE FINANCIER COMMENÇANT LE 1ER MAI, 1942
VALUATION ROLL OF IMMOVABLE PROPERTY FOR THE FISCAL YEAR COMMENCING 1ST MAY, 1942

RUE **BLOOMFIELD AVE.**
STREET

ARRONDISSEMENT ÉLECTORAL **39**
ELECTORAL DISTRICT

WARD **ST JEAN #58**
QUARTIER

331

No DE COMPTE ACCOUNT NO.	SITUATION DE L'IMMEUBLE LOCATION OF PROPERTY NOM ET ADRESSE DU PROPRIÉTAIRE NAME AND ADDRESS OF OWNER	CADASTRE - SUB-DIVISION OCCUPATION ET/AND DÉNOMINATION	VALEUR (DOLLARS SEULEMENT) -- VALUE (DOLLARS ONLY)							ENTRETIEN DES TROTTOIRS MAINTENANCE OF SIDEWALKS PDS. FRONT FT.	VAULTS VOÛTES	RÉSOLUTION REDUCTION No
			TERRAIN LAND	BÂTIMENTS BUILDINGS	EXEMPT	CATHOLIQUE CATHOLIC	PROTESTANTE PROTESTANT	NEUTRE NEUTRAL	JEWISH JUIVE			
		PAR. ST LAURENT										
5 823 07	7471 BLOOMFIELD AVE. ALBERT EDWARD PERKS 7471 BLOOMFIELD AVE.	637 603 JOURNALIST P	450	3550				4000			25	
5 823 08	7475-77 BLOOMFIELD AVE. ELIZABETH JOHNSTON WID OF HENRY MARKHAM 7475 BLOOMFIELD AVE.	637 604 P	450	4050				4500			25	
5 823 09	7481-83 BLOOMFIELD AVE. PAUL KRAWCHUCK 3554 DE BULLION	637 605 N	450	4550					5000		25	
5 823 10	LOT BLOOMFIELD AVE. WILLIAM CARR III VIVIAN TOWN OF MT ROYAL	637 606 CLERK P	450					450			25	
5 823 11	7491-93 BLOOMFIELD AVE. DO	637 607 P	450	4550				5000			25	
5 823 12	7495-97 BLOOMFIELD AVE. MICHAEL HOMIENOCK (B.S. 24757) 4930 NAMUR	637 608 LABORER N	450	4550					5000		25	
5 823 13	7499-7501 BLOOMFIELD AVE. DO	637 609 N	450	4550					5000		25	
5 823 14	7505 BLOOMFIELD AVE. JOHN ALBERT WILSON 7505 BLOOMFIELD AVE.	637 610 611 TOOLMAKER P	900	2400				3300			50	

582319

CITÉ DE MONTRÉAL

Shirif 1/12/41

582320

- Do -

582321

- Do -

VILLE DE
CITY OF **MONTREAL**

RÔLE D'ÉVALUATION DES IMMEUBLES POUR L'EXERCICE FINANCIER COMMENÇANT LE 1ER MAI, 1942

VALUATION ROLL OF IMMOVABLE PROPERTY FOR THE FISCAL YEAR COMMENCING 1ST MAY, 1942

RUE BLOOMFIELD AVE.
STREET

ARRONDISSEMENT ÉLECTORAL 39
ELECTORAL DISTRICT

WARD ST JEAN #58
QUARTIER

332

No DE COMPTE ACCOUNT No.	SITUATION DE L'IMMEUBLE LOCATION OF PROPERTY	CADASTRE - SUB-DIVISION OCCUPATION ET/AND DÉNOMINATION	VALEUR (DOLLARS SEULEMENT) - VALUE (DOLLARS ONLY)							ENTRETIEN DES TROTTOIRS MAINTENANCE OF SIDEWALKS PDS. FRONT FY.	VAULTS VOÛTES	RÉSOLUTION REDUCTION No
			TERRAIN LAND	BÂTIMENTS BUILDINGS	VALEUR TOTALE - TOTAL VALUE							
	NOM ET ADRESSE DU PROPRIÉTAIRE NAME AND ADDRESS OF OWNER				EXEMPT	CATHOLIQUE CATHOLIC	PROTESTANTE PROTESTANT	NEUTRE NEUTRAL	JEWISH JUIVE			
5 823 15	LOT BLOOMFIELD AVE. FRANCIS ROBERT HUNTER 322 AVE QUERBES OUTREMONT	PAR. ST LAURENT 637 ⁶¹² 662 CARPENTER P	4 50				4 50			25		
5 823 16	7521-23 BLOOMFIELD AVE. DO	637 613 P	4 50	3 950			4 400			25		
5 823 17	7525 BLOOMFIELD AVE. EDWARD THOMAS SHUTT 7525 BLOOMFIELD AVE.	637 614 615 CHAUFFEUR P	9 00	9 00			1 800			50		
5 823 18	7541 BLOOMFIELD AVE. JOHN PRINROSE WILTON 7541 BLOOMFIELD AVE. APT-4	637 616 617 ACC'T P	9 00	1 31 00			1 40 00			50		
5 823 19	LOT BLOOMFIELD AVE. ST LAWRENCE INVEST & TRUST C/O RITCHIE BROWN & CO. C.B. BROWN 388 ST JACQUES OUEST	637 618 Ex. #	4 50		4 50			4 50		25		
5 823 20	LOT BLOOMFIELD AVE. BENJAMIN SALZMAN 4842 PARK AVE	637 619 TAILOR Ex. #	4 50		4 50				4 50	25		
5 823 21	LOT BLOOMFIELD AVE. DO ANNULÉ	637 620 Ex.	4 50		4 50				4 50	25		

582322

CITÉ DE MONTRÉAL

Sherif 1/12/41

582324

CITÉ DE MONTRÉAL

Sherif 1/12/41

582325

-Do-

VILLE DE
CITY OF **MONTREAL**

RÔLE D'ÉVALUATION DES IMMEUBLES POUR L'EXERCICE FINANCIER COMMENÇANT LE 1ER MAI, 1942
VALUATION ROLL OF IMMOVABLE PROPERTY FOR THE FISCAL YEAR COMMENCING 1ST MAY, 1942

333

RUE BLOOMFIELD AVE.
STREET

ARRONDISSEMENT ÉLECTORAL 39
ELECTORAL DISTRICT

WARD ST JEAN #58
QUARTIER

No DE COMPTE ACCOUNT No.	SITUATION DE L'IMMEUBLE LOCATION OF PROPERTY	CADASTRE - SUB-DIVISION OCCUPATION ET/AND DÉNOMINATION	VALEUR (DOLLARS SEULEMENT) - VALUE (DOLLARS ONLY)					ENTRETIEN DES TROTTOIRS MAINTENANCE OF SIDEWALKS POS. FRONT FT.	VAULTS VOÛTES	RÉSOLUTION REDUCTION No
			TERRAIN LAND	BÂTIMENTS BUILDINGS	EXEMPT	VALEUR TOTALE - TOTAL VALUE				
		NOM ET ADRESSE DU PROPRIÉTAIRE NAME AND ADDRESS OF OWNER			CATHOLIQUE CATHOLIC	PROTESTANTE PROTESTANT	NEUTRE NEUTRAL	JEWISH JUIVE		
		<u>PAR. ST LAURENT</u>								
5 823 22	LOT BLOOMFIELD AVE.	637 621 EMP. CH. FER. <u>Exc</u>	450		<u>450</u>	<u>450</u>			25	
	JEAN B. ANNEVILLE									
5 823 23	7571-79 BLOOMFIELD AVE.	637 622 MARIE LOUISE PREZEAU EPSE DE CAMILLE SIGOUIN 320 GILFORD	450	7050		7500			26	
5 823 24	LOT BLOOMFIELD AVE.	637 623 EMP. CH FER <u>Exc</u>	450		<u>450</u>	<u>450</u>			26	
	JEAN B. ANNEVILLE									
5 823 25	LOT BLOOMFIELD AVE.	637 624 CLERK <u>Exc</u>	450		<u>450</u>	<u>450</u>			26	
	JOHN CRAZO AND HOESY GOSLING 6 KILLARNEY GARDEN POINTE CLAIRE P.Q.									
	<u>RUELLE</u>									
	<u>ST ROCH</u>	---A---E---42---								
	<u>BOELLE</u>									
5 823 26	LOT BLOOMFIELD AVE.	637 805 COURTIER C	350			350			25	
	JACQUES BEAUDOIN									
5 823 27	LOT BLOOMFIELD AVE.	637 806 DO C	350			350			25	
	DO									
5 823 28	LOT BLOOMFIELD AVE.	637 807 DO C	350			350			25	
	DO									

VILLE DE
CITY OF **MONTREAL**

RÔLE D'ÉVALUATION DES IMMEUBLES POUR L'EXERCICE FINANCIER COMMENÇANT LE 1ER MAI, 1942
VALUATION ROLL OF IMMOVABLE PROPERTY FOR THE FISCAL YEAR COMMENCING 1ST MAY, 1942

RUE BLOOMFIELD AVE.
STREET

ARRONDISSEMENT ÉLECTORAL 42
ELECTORAL DISTRICT

WARD ST JEAN #58
QUARTIER

No DE COMPTE ACCOUNT No.	SITUATION DE L'IMMEUBLE LOCATION OF PROPERTY NOM ET ADRESSE DU PROPRIÉTAIRE NAME AND ADDRESS OF OWNER	CADASTRE — SUB-DIVISION		VALEUR (DOLLARS SEULEMENT) — VALUE (DOLLARS ONLY)						ENTRETIEN DES TROUSSES MAINTENANCE OF SIDEWALKS (POS. FRONT ST.)	VAULTS VOÛTES	RÉSOLUTION REDUCTION No
		OCCUPATION ET/AND DÉNOMINATION	TERRAIN LAND	BÂTIMENTS BUILDINGS	EXEMPT	CATHOLIQUE CATHOLIC	PROTESTANTE PROTESTANT	NEUTRE NEUTRAL	JEWISH JUIVE			
		PAR. ST LAURENT										
5 823 29	LOT BLOOMFIELD AVE. MORAH CATHERINE MALPAS VVE DE NAPOLEON ADELARD MILLETTE 259 AVE QUERBES	637 808 C	3 50			3 50					25	
5 823 30	7739-41 BLOOMFIELD AVE. DO	637 809 C	3 50	34 50		38 00					25	
5 823 31	7743 BLOOMFIELD AVE. ERNEST BULL 7743 BLOOMFIELD AVE.	637 810 ENGINEER P	3 50	1 850			22 00				25	
5 823 32	LOT BLOOMFIELD AVE. DO	637 811 P	3 50				3 50				25	
5 823 33	LOT BLOOMFIELD AVE. ISAAC GIROUX 2441 DE LORIMIER	637 812 BOURGEOIS C	3 50			3 50					25	
5 823 34	LOT BLOOMFIELD AVE. DO	637 813 C	3 50			3 50					25	
5 823 35	LOT BLOOMFIELD AVE. DO	637 814 C	3 50			3 50					25	

VILLE DE
CITY OF **MONTREAL**

RÔLE D'ÉVALUATION DES IMMEUBLES POUR L'EXERCICE FINANCIER COMMENÇANT LE 1ER MAI, 1942

VALUATION ROLL OF IMMOVABLE PROPERTY FOR THE FISCAL YEAR COMMENCING 1ST MAY, 1942

RUE BLOOMFIELD AVE.
STREET

ARRONDISSEMENT ÉLECTORAL 42
ELECTORAL DISTRICT

WARD ST JEAN #58
QUARTIER

335

No DE COMPTE ACCOUNT No.	SITUATION DE L'IMMEUBLE LOCATION OF PROPERTY NOM ET ADRESSE DU PROPRIÉTAIRE NAME AND ADDRESS OF OWNER	CADASTRE - SUB-DIVISION OCCUPATION et/AND DÉNOMINATION	VALEUR (DOLLARS SEULEMENT) - VALUE (DOLLARS ONLY)						ENTRETIEN DES TROIS MISES MAINTENANCE OF SIDEWALKS POS. FRONT FT.	VAULTS VOÛTES	RÉSOLUTION REDUCTION No
			TERRAIN LAND	BÂTIMENTS BUILDINGS	EXEMPT	VALEUR TOTALE - TOTAL VALUE					
						CATHOLIQUE CATHOLIC	PROTESTANTE PROTESTANT	NEUTRE NEUTRAL	JEWISH JUIVE		
5 823 36	LOT BLOOMFIELD AVE. ISAAC GIROUX 3441 DE LORIMIER	<u>PAR ST LAURENT</u> 637 815 BOURGEOIS C	350			350				25	
5 823 37	LOT BLOOMFIELD AVE. CARRIE MAUD RANSON WID OF ERNEST EDWARD SNOWDON 5623 CANTERBURY <i>1525 Rue ...</i>	637 816 P	350				350			25	
5 823 38	LOT BLOOMFIELD AVE. DO	637 817 P	350				350			25	
5 823 39	LOT BLOOMFIELD AVE. ESTATE WALTER HENRY RANSON GRACE ALMA RANSON C/O ROYAL TRUST CO. <i>1946</i>	637 818 USUFTR) P	350				350			25	
5 823 40	LOT BLOOMFIELD AVE. ISAIAH TRUDEAU 3594 MARLOWE	637 819 GERANT P	350				350			25	
5 823 41	LOT BLOOMFIELD AVE. DO	637 820 P	350				350			25	
5 823 42	LOT BLOOMFIELD AVE. TAYSIDE REALTY CO. LTD.	637 821 N	350					350		25	
5 823 43	LOT BLOOMFIELD AVE. DO	637 822 N	350					350		25	

VILLE DE
CITY OF **MONTREAL**

RÔLE D'ÉVALUATION DES IMMEUBLES POUR L'EXERCICE FINANCIER COMMENÇANT LE 1ER MAI, 1942
VALUATION ROLL OF IMMOVABLE PROPERTY FOR THE FISCAL YEAR COMMENCING 1ST MAY, 1942

336

RUE BLOOMFIELD AVE.
STREET

ARRONDISSEMENT ÉLECTORAL 42
ELECTORAL DISTRICT

WARD ST JEAN #58
QUARTIER

No DE COMPTE ACCOUNT No.	SITUATION DE L'IMMEUBLE LOCATION OF PROPERTY	CADASTRE - SUB-DIVISION OCCUPATION ET/AND DÉNOMINATION	VALEUR (DOLLARS SEULEMENT) - VALUE (DOLLARS ONLY)					ENTRETIEN DES TROTOIRS MAINTENANCE OF SIDEWALKS POS. FRONT FT.	VAULTS VOUTES	RÉSOLUTION REDUCTION No
			TERRAIN LAND	BÂTIMENTS BUILDINGS	EXEMPT	CATHOLIQUE CATHOLIC	PROTESTANTE PROTESTANT			
		<u>PAB. ST LAURENT</u>								
582344 1943 RÔLE SUPPLÉMENTAIRE	LOT BLOOMFIELD AVE. CLARA SALVAICHIK (A) 3692 AVE DE L'HOTEL DE VILLE	637 823 SPINSTER J	350					350	25	
582345 1943 RÔLE SUPPLÉMENTAIRE	LOT BLOOMFIELD AVE. ALFRED AXLER (A)	637 824 MUSICIEN J	350					350	25	
582346 1944 RÔLE SUPPLÉMENTAIRE	7811-13 BLOOMFIELD AVE. ARTHUR WINFIELD SAVAGE 3819 ADDINGTON	637 825 GENT P	350	4650			5000		25	
582347	7815-17 BLOOMFIELD AVE. DO	637 826 P	350	4650			5000		25	
582348 1943 RÔLE SUPPLÉMENTAIRE	LOT BLOOMFIELD AVE. JOSEPHINE QUIMBY	637 827 SPINSTER P	350				350		25	
582349	7827 BLOOMFIELD AVE. FRANK ERNEST STREET 7827 BLOOMFIELD AVE.	637 828 GARDENER P	350	650			1000		25	
	<u>BALL</u>	<u>---A---E---36---</u>								
	<u>RABO DE L'ESTRE</u>									
	<u>RUE DE L'ESTRE</u>									

VILLE DE
CITY OF **MONTREAL**

RÔLE D'ÉVALUATION DES IMMEUBLES POUR L'EXERCICE FINANCIER COMMENÇANT LE 1ER MAI, 1942
VALUATION ROLL OF IMMOVABLE PROPERTY FOR THE FISCAL YEAR COMMENCING 1ST MAY, 1942

337

RUE BLOOMFIELD AVE.
STREET

ARRONDISSEMENT ÉLECTORAL 36
ELECTORAL DISTRICT

WARD ST JEAN #58
QUARTIER

No DE COMPTE ACCOUNT No.	SITUATION DE L'IMMEUBLE LOCATION OF PROPERTY NOM ET ADRESSE DU PROPRIÉTAIRE NAME AND ADDRESS OF OWNER	CADASTRE - SUB-DIVISION OCCUPATION ET/AND DÉNOMINATION	VALEUR (DOLLARS SEULEMENT) - VALUE (DOLLARS ONLY)					ENTRETIEN DES TROUSSELS MAINTENANCE OF SIDEWALKS Pos. FRONT FT.	VAULTS VOUTES	RÉSOLUTION REDUCTION No	
			TERRAIN LAND	BÂTIMENTS BUILDINGS	EXEMPT	VALEUR TOTALE - TOTAL VALUE					
						CATHOLIQUE CATHOLIC	PROTESTANTE PROTESTANT	NEUTRE NEUTRAL	JEWISH JUIVE		
	<u>RUE DE L'ESTRE</u>	<u>PAR. N° ST LAURENT</u>									
5 823 50	LOT BLOOMFIELD AVE. ROBERT ERNEST GILMOUR MATTHEW ARNOLD GILMOUR C/O R.E. GILMOUR ROSEMERE QUE.	637 1004 FARMER P	220			220				25	
5 823 51	LOT BLOOMFIELD AVE. DO	637 1005 P	220			220				25	
5 823 52	7985-87 BLOOMFIELD AVE. HENRY REDFERN 7985 BLOOMFIELD AVE.	637 1006 PI007 SUPERVISOR P	350	5650		6000				37.1	
5 823 53	7989-91 BLOOMFIELD AVE. WALTER OKLEY MARCILLE 8145 BLOOMFIELD AVE.	637 PI007 1008 BELL TEL. EMP. C	350	5650		6000				37.2	
5 823 54	8001 BLOOMFIELD AVE. ANDREY MCLICK 8001 BLOOMFIELD AVE. APT-7	637 1009 1010 1011 FOREMAN C	650	21850		22500				75	
5 823 55	LOT BLOOMFIELD AVE. DO	637 1012 C	220			220				25	

VILLE DE
CITY OF **MONTREAL**

RÔLE D'ÉVALUATION DES IMMEUBLES POUR L'EXERCICE FINANCIER COMMENÇANT LE 1ER MAI, 1942

VALUATION ROLL OF IMMOVABLE PROPERTY FOR THE FISCAL YEAR COMMENCING 1ST MAY, 1942

RUE
STREET

BLOOMFIELD AVE.

ARRONDISSEMENT ÉLECTORAL
ELECTORAL DISTRICT

35

WARD
QUARTIER

ST JEAN #58

338

No DE COMPTE ACCOUNT No.	SITUATION DE L'IMMEUBLE LOCATION OF PROPERTY	CADASTRE - SUB-DIVISION OCCUPATION ET/AND DÉNOMINATION	VALEUR (DOLLARS SEULEMENT) - VALUE (DOLLARS ONLY)					ENTRETIEN DES TROTTOIRS MAINTENANCE OF SIDEWALKS PDS. FRONT FT.	VAULTS VOUTES	RÉSOLUTION REDUCTION No
			TERRAIN LAND	BÂTIMENTS BUILDINGS	VALEUR TOTALE - TOTAL VALUE					
			EXEMPT	CATHOLIQUE CATHOLIC	PROTESTANTE PROTESTANT	NEUTRE NEUTRAL	JEWISH JUIVE			
582356 SEE SUPPLEMENTARY ROLL 1943	LOT BLOOMFIELD AVE. TAYSIDE REALTY CO. LTD.	XXX ST LAURENT 637 1013 N	220			220		25		
582357 SEE SUPPLEMENTARY ROLL 1943	LOT BLOOMFIELD AVE. DO	637 1014 N	220			220		25		
582358	LOT BLOOMFIELD AVE. STEPHEN MAREZKA (ALIEN) 168 BOUL. O'BRIEN ST. LAURENT QUE.	637 1015 TAILOR C	220			220		25		
582359	LOT BLOOMFIELD AVE. DO	637 1016 C	220			220		25		
582360	LOT BLOOMFIELD AVE. NICK SANCHUK (A) 2835 ONTARIO EST	637 1017 TRAVELLER C	220			220		25		
582361	LOT BLOOMFIELD AVE. DO	637 1018 C	220			220		25		
	<u>RUELLE</u>									
	<u>BLAIR AVE.</u>	---A---E---35---								
	<u>RUELLE</u>									

VILLE DE
CITY OF **MONTREAL**

RÔLE D'ÉVALUATION DES IMMEUBLES POUR L'EXERCICE FINANCIER COMMENÇANT LE 1ER MAI, 1942

VALUATION ROLL OF IMMOVABLE PROPERTY FOR THE FISCAL YEAR COMMENCING 1ST MAY, 1942

RUE **BLOOMFIELD AVE.**
STREET

ARRONDISSEMENT ÉLECTORAL **35**
ELECTORAL DISTRICT

WARD **ST JEAN #58**
QUARTIER

339

No DE COMPTE ACCOUNT No.	SITUATION DE L'IMMEUBLE LOCATION OF PROPERTY	CADASTRE - SUB-DIVISION	VALEUR (DOLLARS SEULEMENT) - VALUE (DOLLARS ONLY)					ENTRETIEN DES TROTOIRS MAINTENANCE OF SIDEWALKS POS. FRONT FT.	VAULTS VOUTES	RÉSOLUTION REDUCTION No
			TERRAIN LAND	BÂTIMENTS BUILDINGS	EXEMPT	VALEUR TOTALE - TOTAL VALUE				
	NOM ET ADRESSE DU PROPRIÉTAIRE NAME AND ADDRESS OF OWNER	OCCUPATION ET/AND DÉNOMINATION				CATHOLIQUE CATHOLIC	PROTESTANTE PROTESTANT	NEUTRE NEUTRAL	JEWISH JUIVE	
		PAR. ST LAURENT								
582362	RUELLE 8113-15 BLOOMFIELD AVE.	637 1170								
	ALFRED ERNEST BORDEN 5417 DRAKE	MACHINIST C	150	4550		4700				25
582363	LOT BLOOMFIELD AVE.	637 1171								
	FRANCIS ARTHUR BAILLEY 625 CHAMPAGNEUR OUT.	SALESMAN P	150				150			25
582364	LOT BLOOMFIELD AVE.	637 1172								
	DO	P	150				150			25
582365	LOT BLOOMFIELD AVE.	637 1173X								
	FREDERICK W. BAILLEY 3824 HAMPTON	ELECTRICIAN P	150				150			25
582366	LOT BLOOMFIELD AVE.	637 1174								
	DO	P	150				150			25
582367	8137-39 BLOOMFIELD AVE.	637 1175								
	JUZEF BOBINSKY S.B. 158175 8375 AVE DE L'EPEE	MILKMAN C	150	5350		5500				25
582368	8143-45 BLOOMFIELD AVE.	637 1176								
	DO	C	150	5850		6000				25

VILLE DE
CITY OF **MONTREAL**

RÔLE D'ÉVALUATION DES IMMEUBLES POUR L'EXERCICE FINANCIER COMMENÇANT LE 1ER MAI, 1942
VALUATION ROLL OF IMMOVABLE PROPERTY FOR THE FISCAL YEAR COMMENCING 1ST MAY, 1942

340

RUE **BLOOMFIELD AVE.**
STREET

ARRONDISSEMENT ÉLECTORAL **35**
ELECTORAL DISTRICT

WARD **ST JEAN #50**
QUARTIER

No DE COMPTE ACCOUNT No.	SITUATION DE L'IMMEUBLE LOCATION OF PROPERTY NOM ET ADRESSE DU PROPRIÉTAIRE NAME AND ADDRESS OF OWNER	CADASTRE - SUB-DIVISION OCCUPATION ET/AND DÉNOMINATION	VALEUR (DOLLARS SEULEMENT) - VALUE (DOLLARS ONLY)					ENTRETIEN DES TROTTOIRS MAINTENANCE OF SIDEWALKS Pds. FRONT FT.	VAULTS VOUTES	RESOLUTION REDUCTION No
			TERRAIN LAND	BÂTIMENTS BUILDINGS	EXEMPT	VALEUR TOTALE - TOTAL VALUE				
						CATHOLIQUE CATHOLIC	PROTESTANTE PROTESTANT	NEUTRE NEUTRAL	JEWISH JUIVE	
		PAR. ST LAURENT								
582369	8151-49 BLOOMFIELD AVE. WALTER HUGH WARREN 8151 BLOOMFIELD AVE.	637 1177 CARPENTER P	150	5850			6000			25
582370	LOT BLOOMFIELD AVE. CITE DE MONTREAL	637 1178 EX	150		150					25
582371 DE RÔLE SUPPLÉMENTAIRE DE SUPPLEMENTARY ROLL 1943	LOT BLOOMFIELD AVE. SAMUEL HARRY SILVER	637 1179 J	150					150		25
582372	8173-75 BLOOMFIELD AVE. WILLIAM S LEE 8175 BLOOMFIELD AVE.	637 1180 1181 HELPER P	300	5200			5500			2550
582373 DE RÔLE SUPPLÉMENTAIRE DE SUPPLEMENTARY ROLL 1943	LOT BLOOMFIELD AVE. TAYSIDE REALTY CO. LTD.	637 1182 N	150				150			25
582374 DE RÔLE SUPPLÉMENTAIRE DE SUPPLEMENTARY ROLL 1943	LOT BLOOMFIELD AVE. DO	637 1183 N	150				150			25
582375	LOT BLOOMFIELD AVE. JACQUES SIMARD RENE SIMARD CLAUDINE SIMARD EPSE DE RENE D. VALLERAND GABRIELLE SIMARD GEORGETTE SIMARD PAUL SIMARD A/S PREVILLE LTEE. 1566 ST DENIS	637 1184 C	150			150				25

VILLE DE
CITY OF **MONTREAL**

RÔLE D'ÉVALUATION DES IMMEUBLES POUR L'EXERCICE FINANCIER COMMENÇANT LE 1ER MAI, 1942
VALUATION ROLL OF IMMOVABLE PROPERTY FOR THE FISCAL YEAR COMMENCING 1ST MAY, 1942

311

RUE **BLOOMFIELD AVE.**
STREET

ARRONDISSEMENT ÉLECTORAL **35**
ELECTORAL DISTRICT

WARD **ST JEAN #58**
QUARTIER

No DE COMPTE ACCOUNT No.	SITUATION DE L'IMMEUBLE LOCATION OF PROPERTY	CADASTRE - SUB-DIVISION OCCUPATION ET/AND DÉNOMINATION	TERRAIN LAND	VALEUR (DOLLARS SEULEMENT) - VALUE (DOLLARS ONLY)					ENTRETIEN DES TROTTOIRS MAINTENANCE OF SIDEWALKS Pds. FRONT FT.	VAULTS VOÛTES	RÉSOLUTION REDUCTION No
				BÂTIMENTS BUILDINGS	EXEMPT	CATHOLIQUE CATHOLIC	PROTESTANTE PROTESTANT	NEUTRE NEUTRAL			
5 823 76 1943	LOT BLOOMFIELD AVE. HON. LOUIS JOSEPH CHARLES EMILE BOYER COUR SUPERIEUR PALAIS DE JUSTICE MONTREAL	<u>PAR. ST LAURENT</u> 637 1185 JUGE C	150			150				25	
5 823 77 1943	LOT BLOOMFIELD AVE. DO	637 1186 C	150			150				25	
5 823 78 1943	LOT BLOOMFIELD AVE. DO	637 1187 C	150			150				25	
5 823 79	LOT BLOOMFIELD AVE. LEO PATRICK BRADLEY 4239 ST DENIS	637 1188 TEACHER C	150			150				25	
5 823 80	LOT BLOOMFIELD AVE. DO	637 1189 C	150			150				25	
5 823 81 1944	8223 BLOOMFIELD AVE. JOHN H RHODES 368 REDFERN AVE. WESTMOUNT	637 1190 MCHT. C	150	2050		2200				25	
5 823 82 1943	LOT BLOOMFIELD AVE. WALTER KELLY 6554 RHODES AVE. CHICAGO, ILL, U.S.A. A/S V.K. CARTER 619 SOUTH 13 TH RICHMOND INDIANA U.S.A.	637 1191 C	150			150				25	

VILLE DE
CITY OF **MONTREAL**

RÔLE D'ÉVALUATION DES IMMEUBLES POUR L'EXERCICE FINANCIER COMMENÇANT LE 1ER MAI, 1942
VALUATION ROLL OF IMMOVABLE PROPERTY FOR THE FISCAL YEAR COMMENCING 1ST MAY, 1942

RUE BLOOMFIELD AVE.
STREET

ARRONDISSEMENT ÉLECTORAL 35
ELECTORAL DISTRICT

WARD ST JEAN #58
QUARTIER

342

NO DE COMPTE ACCOUNT NO.	SITUATION DE L'IMMEUBLE LOCATION OF PROPERTY	CADASTRE -- SUB-DIVISION OCCUPATION ET/AND DÉNOMINATION	VALEUR (DOLLARS SEULEMENT) -- VALUE (DOLLARS ONLY)							ENTRÉE DES TRAFFIQUÉS MAINTENANCE OF SIDEWALKS FR. FRONT FT.	VAULTS VOÛTES	RÉSOLUTION REDUCTION NO
			TERRAIN LAND	BÂTIMENTS BUILDINGS	VALEUR TOTALE -- TOTAL VALUE							
			EXEMPT	CATHOLIQUE CATHOLIC	PROTESTANTE PROTESTANT	NEUTRE NEUTRAL	JEWISH JUIVE					
5 823 83	LOT BLOOMFUELD AVE. REGINALD E GILLSON C/O NEW YORK POST GRADUATE SCHOOL OF MEDECINE 2 ND AVE.-19 TH STREET, NEW YORK	<u>PAB. ST LAURENT</u> 637 1192 MED. STUDENT P	150			150				25		
5 823 84	LOT BLOOMFIELD AVE. DO <u>RUELLE</u> <u>AVE ANVERS</u> <u>RUELLE</u>	637 1193 P	150			150				25		
5 823 85	LOT BLOOMFIELD AVE. WASYL CHARTUK (A) 8327 BLOOMFIELD AVE.	637 1337 C	160			160				26		
5 823 86	LOT BLOOMFIELD AVE. DO	637 1338 C	160			160				26		
5 823 87	8327 BLOOMFIELD AVE. DO	637 1339 C	150	1950		2100				25		

VILLE DE
CITY OF **MONTREAL**

RÔLE D'ÉVALUATION DES IMMEUBLES POUR L'EXERCICE FINANCIER COMMENÇANT LE 1ER MAI, 1942
VALUATION ROLL OF IMMOVABLE PROPERTY FOR THE FISCAL YEAR COMMENCING 1ST MAY, 1942

343

RUE BLOOMFIELD AVE.
STREET

ARRONDISSEMENT ÉLECTORAL 35
ELECTORAL DISTRICT

QUARTIER ST JEAN #58
WARD

No DE COMPTE ACCOUNT No.	SITUATION DE L'IMMEUBLE LOCATION OF PROPERTY	CADASTRE - SUB-DIVISION OCCUPATION et/AND DÉNOMINATION	VALEUR (DOLLARS SEULEMENT) - VALUE (DOLLARS ONLY)						ENTRETIEN DES TROTTOIRS MAINTENANCE OF SIDEWALKS POS. FRONT F.	VOÛTES VAULTS	RÉSOLUTION REDUCTION No
			TERRAIN LAND	BÂTIMENTS BUILDINGS	EXEMPT	CATHOLIQUE CATHOLIC	PROTESTANTE PROTESTANT	NEUTRE NEUTRAL			
5 823 88	8333-37 BLOOMFIELD AVE. JUZEFF BOBINSKY (S.B. 158175) 8375 AVE DE L'EPEE	PAR. ST LAURENT 637 1340 MILKMAN C	150	5350						25	
5 823 89	8339-41 BLOOMFIELD AVE. DO	637 1341 C	150	4250						25	
5 823 90 NOTE SUPPLEMENTAIRE ET SUPPLEMENTARY ROLL 1943	LOT BLOOMFIELD AVE. TAYSIDE REALTY CO. LTD.	637 1342 N	150					150		25	
5 823 91 NOTE SUPPLEMENTAIRE ET SUPPLEMENTARY ROLL 1943	LOT BLOOMFIELD AVE. DO	637 1343 N	150					150		25	
5 823 92 NOTE SUPPLEMENTAIRE ET SUPPLEMENTARY ROLL 1943	LOT BLOOMFIELD AVE. DO	637 1344 N	150					150		25	
5 823 93	8365 BLOOMFIELD AVE. ADOLF MEDWECKY 8365 BLOOMFIELD AVE.	637 1345 CHAUFFEUR C	150	550				700		25	
5 823 94	LOT BLOOMFIELD AVE. DO	637 1346 C	150					150		25	
5 823 95 NOTE SUPPLEMENTAIRE ET SUPPLEMENTARY ROLL 1943	LOT BLOOMFIELD AVE. TAYSIDE REALTY CO. LTD.	637 1347 N	150					150		25	

VILLE DE
CITY OF **MONTREAL**

RÔLE D'ÉVALUATION DES IMMEUBLES POUR L'EXERCICE FINANCIER COMMENÇANT LE 1ER MAI, 1942

VALUATION ROLL OF IMMOVABLE PROPERTY FOR THE FISCAL YEAR COMMENCING 1ST MAY, 1942

314

RUE
STREET

BLOOMFIELD AVE.

ARRONDISSEMENT ÉLECTORAL 35
ELECTORAL DISTRICT

WARD ST JEAN #58
QUARTIER

NO DE COMPTE ACCOUNT NO.	SITUATION DE L'IMMEUBLE LOCATION OF PROPERTY	CADASTRE - SUB-DIVISION OCCUPATION ET/AND DÉNOMINATION	VALEUR (DOLLARS SEULEMENT) - VALUE (DOLLARS ONLY)					ENTRETIEN DES TROTTOIRS MAINTENANCE OF SIDEWALKS POS. FRONT FT.	VAULTS VOÛTES	RÉSOLUTION REDUCTION NO
			TERRAIN LAND	BÂTIMENTS BUILDINGS	EXEMPT	VALEUR TOTALE - TOTAL VALUE				
					CATHOLIQUE CATHOLIC	PROTESTANTE PROTESTANT	NEUTRE NEUTRAL	JEWISH JUIVE		
		PAR. ST LAURENT								
582396	LOT BLOOMFIELD AVE. WILLIAM HONIBALL 8383 BLOOMFIELD AVE.	637 1348 ENGINEER P	150				150		25	
582398 1943	LOT BLOOMFIELD AVE. TAYSIDE REALTY CO. LTD.	637 1349 N	150	800			950		25	
582399 1943	LOT BLOOMFIELD AVE. DO	637 1350 N	150				150		25	
582400 1943	LOT BLOOMFIELD AVE. DO	637 1351 N	150				150		25	
	<u>RUELLE</u>									
	<u>VALETS</u>									
	<u>PARC VALETS</u>									
	<u>HOWARD AVE.</u>									
	<u>RUELLE</u>									

VILLE DE
CITY OF **MONTREAL**

RÔLE D'ÉVALUATION DES IMMEUBLES POUR L'EXERCICE FINANCIER COMMENÇANT LE 1ER MAI, 1942

VALUATION ROLL OF IMMOVABLE PROPERTY FOR THE FISCAL YEAR COMMENCING 1ST MAY, 1942

RUE BLOOMFIELD AVE.
STREET

ARRONDISSEMENT ÉLECTORAL 35
ELECTORAL DISTRICT

QUARTIER ST JEAN #58
WARD

345

NO DE COMPTE ACCOUNT NO.	SITUATION DE L'IMMEUBLE LOCATION OF PROPERTY	CADASTRE - SUB-DIVISION		VALEUR (DOLLARS SEULEMENT) - VALUE (DOLLARS ONLY)					ENTRETIEN DES TROTTOIRS MAINTENANCE OF SIDEWALKS POS. FRONT FT.	VOÛTES VAULTS	RÉDUCTION REDUCTION No	
		NOM ET ADRESSE DU PROPRIÉTAIRE NAME AND ADDRESS OF OWNER	OCCUPATION ET/AND DÉNOMINATION	TERRAIN LAND	BÂTIMENTS BUILDINGS	EXEMPT	CATHOLIQUE CATHOLIC	PROTESTANTE PROTESTANT				NEUTRE NEUTRAL
		PAR. ST LAURENT										
	RUELLE											
582401 SEE SUPPLEMENTARY P.O.L. 1943	LOT BLOOMFIELD AVE. TAYSIDE REALTY CO. LTD.	637	1528	N	130			130			25	
582402	LOT BLOOMFIELD AVE. HERBERT/ROSS/ HERBERT LESLIE ROSS FRANKLIN STREET TAMPA, FLORIDA U.S.A.	637	1529	AGENT AGENT P	130			130			25	
582403	LOT BLOOMFIELD AVE. DO	637	1530	P	130			130			25	
582404 SEE SUPPLEMENTARY P.O.L. 1944	LOT BLOOMFIELD AVE. DO	637	1531	P	130			130			25	
582405 SEE SUPPLEMENTARY P.O.L. 1944	LOT BLOOMFIELD AVE. DO	637	1532	P	130			130			25	
582406 SEE SUPPLEMENTARY P.O.L. 1944	LOT BLOOMFIELD AVE. DO	637	1533	P	130			130			25	
582407 SEE SUPPLEMENTARY P.O.L. 1944	LOT BLOOMFIELD AVE. DO	637	1534	P	130			130			25	
582408 SEE SUPPLEMENTARY P.O.L. 1944	LOT BLOOMFIELD AVE. DO	637	1535	P	130			130			25	

582415

*Francesco alias Frank Roncarelli,
restaurant keeper,
1541 St Marks*

Vente

12-12-41

582416

Do

VILLE DE **MONTREAL**
CITY OF

RÔLE D'ÉVALUATION DES IMMEUBLES POUR L'EXERCICE FINANCIER COMMENÇANT LE 1ER MAI, 1942
VALUATION ROLL OF IMMOVABLE PROPERTY FOR THE FISCAL YEAR COMMENCING 1ST MAY, 1942

346

RUE **BLOOMFIELD AVE.**
STREET

ARRONDISSEMENT ÉLECTORAL **35**
ELECTORAL DISTRICT

WARD **ST JEAN #58**
QUARTIER

No DE COMPTE ACCOUNT No.	SITUATION DE L'IMMEUBLE LOCATION OF PROPERTY NOM ET ADRESSE DU PROPRIÉTAIRE NAME AND ADDRESS OF OWNER	CADASTRE - SUB-DIVISION OCCUPATION et/AND DÉNOMINATION	VALEUR (DOLLARS SEULEMENT) - VALUE (DOLLARS ONLY)							ENTRETIEN DES TROTTOIRS MAINTENANCE OF SIDEWALKS POS. FRONT FT.	VAULTS VOUTES	RÉSOLUTION REDUCTION No
			TERRAIN LAND	BÂTIMENTS BUILDINGS	EXEMPT	CATHOLIQUE CATHOLIC	PROTESTANTE PROTESTANT	NEUTRE NEUTRAL	JEWISH JUIVE			
		PAR. ST LAURENT										
582409	LOT BLOOMFIELD AVE. HERBERT LESLIE ROSS FRANKLIN STREET, TAMPA FLORIDA U.S.A.	637 1536 AGENT P	130						130		25	
582410	LOT BLOOMFIELD AVE. DO	637 1537 P	130						130		25	
582411	LOT BLOOMFIELD AVE. DO	637 1538 P	130						130		25	
582412	LOT BLOOMFIELD AVE. DO	637 1539 P	130						130		25	
582413	LOT BLOOMFIELD AVE. DO	637 1540 P	130						130		25	
582414	8601 BLOOMFIELD AVE. ARGENTINA B. DONATI WID OF ETTORE AMEDEO RONCARILLY 1429 CRESCENT	637 1541 1542 DEDEDEE 27-12-40) C	270	2280			2550				50	
582415	LOT BLOOMFIELD AVE. NELLO TRASCIATTI 1429 CRESCENT	637 1543 C (A)	130				130				N.S.C.	
582416	LOT BLOOMFIELD AVE. DO	637 1544 C	130				130				N.S.C.	

582417

Francesco Alias Frank Boncarelli
restaurant keeper.
1541 St Mark

Vente.

12-12-41

582418

-Do-

582419

-Do-

582420

-Do-

582421

-Do-

582422

-Do-

582423

-Do-

582424

-Do-

582425

-Do-

VILLE DE
CITY OF **MONTREAL**

RÔLE D'ÉVALUATION DES IMMEUBLES POUR L'EXERCICE FINANCIER COMMENÇANT LE 1ER MAI, 1942
VALUATION ROLL OF IMMOVABLE PROPERTY FOR THE FISCAL YEAR COMMENCING 1ST MAY, 1942

347

RUE BLOOMFIELD AVE.
STREET

ARRONDISSEMENT ÉLECTORAL 35
ELECTORAL DISTRICT

QUARTIER ST JEAN #58
WARD

NO DE COMPTE ACCOUNT NO.	SITUATION DE L'IMMEUBLE LOCATION OF PROPERTY	CADASTRE - SUB-DIVISION OCCUPATION ET/AND DÉNOMINATION	VALEUR (DOLLARS SEULEMENT) - VALUE (DOLLARS ONLY)							ENTRETIEN DES TROTTOIRS MAINTENANCE OF SIDEWALKS POS. FRONT FT.	VOÛTES VAULTS	RÉDUCTION REDUCTION NO
			TERRAIN LAND	BÂTIMENTS BUILDINGS	EXEMPT	CATHOLIQUE CATHOLIC	PROTESTANTE PROTESTANT	NEUTRE NEUTRAL	JUIVE JEWISH			
		<u>PAR. ST LAURENT</u>										
5 824 17 1943	LOT BLOOMFIELD AVE. NELLO TRASCJATTI 1429 GRESBENEE (A)	637 1545 C	130				130					N.S.C.
5 824 18 1943	LOT BLOOMFIELD AVE. ANNULEE	637 1546 C	130				130					B.S.C.
5 824 19 1943	LOT BLOOMFIELD AVE. DO	637 1547 C	130				130					N.S.C.
5 824 20 1943	LOT BLOOMFIELD AVE. DO	637 1548 C	130				130					N.S.C.
5 824 21 1943	LOT BLOOMFIELD AVE. ANNULEE	637 1549 C	130				130					N.S.C.
5 824 22 1943	LOT BLOOMFIELD AVE. DO ANNULEE	637 1550 C	130				130					N.S.C.
5 824 23 1943	LOT BLOOMFIELD AVE. DO	637 1551 C	130				130					N.S.C.
5 824 24 1943	LOT BLOOMFIELD AVE. DO	637 1552 C	130				130					N.S.C.
5 824 25 1943	LOT BLOOMFIELD VE. DO	637 1553 C	130				130					N.S.C.

582426

Francesco alias Frank Roncarelli
restaurant keeper
1541 St Mark
12-12-41

582427

-Do-

582428

-Do-

582429

-Do-

582430

Francesco alias Frank Roncarelli
restaurant keeper
1541 St Mark

Vente

12-12-41

582431

-Do-

582432

-Do-

582433

-Do-

VILLE DE
CITY OF **MONTREAL**

RÔLE D'ÉVALUATION DES IMMEUBLES POUR L'EXERCICE FINANCIER COMMENÇANT LE 1ER MAI, 1942

VALUATION ROLL OF IMMOVABLE PROPERTY FOR THE FISCAL YEAR COMMENCING 1ST MAY, 1942

348

RUE
STREET **BLOOMFIELD AVE.**

ARRONDISSEMENT ÉLECTORAL **35**
ELECTORAL DISTRICT

WARD **ST JEAN #58**
QUARTIER

NO DE COMPTE ACCOUNT NO.	SITUATION DE L'IMMEUBLE LOCATION OF PROPERTY NOM ET ADRESSE DU PROPRIÉTAIRE NAME AND ADDRESS OF OWNER	CADASTRE - SUB-DIVISION OCCUPATION ET/AND DÉNOMINATION	VALEUR (DOLLARS SEULEMENT) - VALUE (DOLLARS ONLY)					ENTRETIEN DES TROTOIRS MAINTENANCE OF SIDEWALKS Pds. FRONT FT.	VAULTS VOÛTES	RESOLUTION REDUCTION NO	
			TERRAIN LAND	BÂTIMENTS BUILDINGS	EXEMPT	VALEUR TOTALE - TOTAL VALUE					
						CATHOLIQUE CATHOLIC	PROTESTANTE PROTESTANT	NEUTRE NEUTRAL	JEWISH JUIVE		
		PAR ST LAURENT									
582426 1943	LOT BLOOMFIELD AVE. NELLO TRASCIATTI (A) 1429 BRESCENT LÉE	637 1554 C	130			130				N.S.C.	
582427 1943	LOT BLOOMFIELD AVE. DO	637 1555 C	130			130				N.S.C.	
582428 1943	LOT BLOOMFIELD AVE. DO	637 1556 C	130			130				N.S.C.	
582429 1943	LOT BLOOMFIELD AVE. DO	637 1557 C	130			130				N.S.C.	
582430 1943	LOT BLOOMFIELD AVE. NELLO TRASCIATTI (A) FRANCESCO ALTAS FRANK RONCARELLI 1429 CRESCENT	637 1558 AGRICULTURIST C S.B.	130			130				N.S.C.	
582431 1943	LOT BLOOMFIELD AVE. DO	637 1559 C	130			130				N.S.C.	
582432 1943	LOT BLOOMFIELD AVE. DO	637 1560 C	130			130				N.S.C.	
582433 1943	LOT BLOOMFIELD AVE. DO	637 1561 C	130			130				NS.V.C.	

582434

Francesco alias Frank
Romearelli
restaurant keeper
1541 St Mark.

Vente.

12-12-41

582435

-Do-

582436

-Do-

VILLE DE MONTREAL
CITY OF MONTREAL

RÔLE D'ÉVALUATION DES IMMEUBLES POUR L'EXERCICE FINANCIER COMMENÇANT LE 1ER MAI, 1942

VALUATION ROLL OF IMMOVABLE PROPERTY FOR THE FISCAL YEAR COMMENCING 1ST MAY, 1942

RUE BLOOMFIELD AVE.
STREET

ARRONDISSEMENT ÉLECTORAL 35
ELECTORAL DISTRICT

WARD ST JEAN #58 319
QUARTIER

No DE COMPTE ACCOUNT No.	SITUATION DE L'IMMEUBLE LOCATION OF PROPERTY NOM ET ADRESSE DU PROPRIÉTAIRE NAME AND ADDRESS OF OWNER	CADASTRE - SUB-DIVISION OCCUPATION ET/AND DENOMINATION	VALEUR (DOLLARS SEULEMENT) - VALUE (DOLLARS ONLY)					ENTRÉE DES TROTTOIRS MAINTENANCE OF SIDEWALKS POS. FRONT FT.	VAULTS VOOTÉS	RÉSOLUTION REDUCTION No
			TERRAIN LAND	BÂTIMENTS BUILDINGS	EXEMPT	CATHOLIQUE CATHOLIC	PROTESTANTE PROTESTANT			
582434 VOIR RÔLE SUPPLÉMENTAIRE SEE SUPPLEMENTARY ROLL 1943	LOT BLOOMFIELD AVE. NELLO TRASCIATTI (A) FRANCESCO, ALIAS FRANK BONGARILLI 1429 CRESCENT	PAR. ST LAURENT 637 1562 AGRICULTURIST C S.B.	130			130				NS.C.
582435 VOIR RÔLE SUPPLÉMENTAIRE SEE SUPPLEMENTARY ROLL 1943	LOT BLOOMFIELD AVE. DOULEE	637 1563 C	130			130				N.S.C.
582436 VOIR RÔLE SUPPLÉMENTAIRE SEE SUPPLEMENTARY ROLL 1943	LOT BLOOMFIELD AVE. DOULEE	637 1564 C	130			130				N.S.C.
	<u>RUELLE</u>									
	<u>BOUL. CREMAZIE</u>									
		<u>AVE DE L'ÉPÉE</u>								
		<u>---A---E---35---</u>								

582437

Francesco *di* *Frank*
Roncarelli
restaurant keeper
1541 St-Mark
Vente. 12-12-41

582438 -Do-

582439 -Do-

582440 -Do-

582441 -Do-

582442 -Do-

582443 -Do-

VILLE DE **MONTREAL**
CITY OF

RÔLE D'ÉVALUATION DES IMMEUBLES POUR L'EXERCICE FINANCIER COMMENÇANT LE 1ER MAI, 1942
VALUATION ROLL OF IMMOVABLE PROPERTY FOR THE FISCAL YEAR COMMENCING 1ST MAY, 1942

350

RUE AVE DE L'ÉPÉE
STREET

ARRONDISSEMENT ÉLECTORAL 38
ELECTORAL DISTRICT

QUARTIER ST JEAN 58
WARD

NO DE COMPTE ACCOUNT NO.	SITUATION DE L'IMMEUBLE LOCATION OF PROPERTY	CADASTRE - SUB-DIVISION OCCUPATION ET/AND DÉNOMINATION	TERRAIN LAND	BÂTIMENTS BUILDINGS	VALEUR (DOLLARS SEULEMENT) - VALUE (DOLLARS ONLY)				ENTRETIEN DES TROTTOIRS MAINTENANCE OF SIDEWALKS POS. FRONT FT.	VOÛTES VAULTS	RESOLUTION REDUCTION NO
					EXEMPT	CATHOLIQUE CATHOLIC	PROTESTANTE PROTESTANT	NEUTRE NEUTRAL			
		PAR ST LAURENT									
582437 SEE SUPPLEMENTARY ROLL 1943	CHEMIN CRÉMAZIE LOT AVE DE L'ÉPÉE	637 1602 NELLO TRACCIATI "ALIEN" FRANCESCO ALIAS FRANK RONCARELLI 1429 CRESCENT	C	130		130				N.S.C.	
582438 SEE SUPPLEMENTARY ROLL 1943	LOT AVE DE L'ÉPÉE	637 1601 DO	C	130		130				N.S.C.	
582439 SEE SUPPLEMENTARY ROLL 1943	LOT AVE DE L'ÉPÉE	637 1600 DO	C	130		130				N.S.C.	
582440 SEE SUPPLEMENTARY ROLL 1943	LOT AVE DE L'ÉPÉE	637 1599 DO	C	130		130				N.S.C.	
582441 SEE SUPPLEMENTARY ROLL 1943	LOT AVE DE L'ÉPÉE	637 1598 DO	C	130		130				N.S.C.	
582442 SEE SUPPLEMENTARY ROLL 1943	LOT AVE DE L'ÉPÉE	637 1597 DO	C	130		130				N.S.C.	
582443 SEE SUPPLEMENTARY ROLL 1943	LOT AVE DE L'ÉPÉE	637 1596 DO	C	130		130				N.S.C.	

582444

Francesco alias Frank Roncarelli,
restaurant keeper,
1541 St. Mark.

Vente

12-12-41

582445

Do.

582446

Do.

582447

Do.

582448

Do.

582449

Do.

582450

Do.

582451

Do.

582452

Do.

VILLE DE
CITY OF **MONTREAL**

RÔLE D'ÉVALUATION DES IMMEUBLES POUR L'EXERCICE FINANCIER COMMENÇANT LE 1ER MAI, 1942
VALUATION ROLL OF IMMOVABLE PROPERTY FOR THE FISCAL YEAR COMMENCING 1ST MAY, 1942

351

RUE AVE DE L'EPEE
STREET

ARRONDISSEMENT ÉLECTORAL 35
ELECTORAL DISTRICT

WARD ST JEAN 58
QUARTIER

NO DE COMPTE ACCOUNT NO.	SITUATION DE L'IMMEUBLE LOCATION OF PROPERTY NOM ET ADRESSE DU PROPRIÉTAIRE NAME AND ADDRESS OF OWNER	CADASTRE - SUB-DIVISION OCCUPATION ET/AND DÉNOMINATION	VALEUR (DOLLARS SEULEMENT) - VALUE (DOLLARS ONLY)							ENTRETIEN DES TROTTOIRS MAINTENANCE OF SIDEWALKS POS. FRONT FT.	VAULTS VOÛTES	RÉSOLUTION REDUCTION NO
			TERRAIN LAND	BÂTIMENTS BUILDINGS	EXEMPT	CATHOLIQUE CATHOLIC	PROTESTANTE PROTESTANT	NEUTRE NEUTRAL	JEWISH JUIVE			
PAR DE ST LAURENT												
582444 VOLE RÔLE SUPPLEMENTAIRE 1943 REG SUPPLEMENTARY ROLL	LOT AVE DE L'EPEE NELLO TRASCIATTI "ALIEN" 1429 CRESCENT	637 1595 C	130				130				N.S.C.	
582445 VOLE RÔLE SUPPLEMENTAIRE 1943 REG SUPPLEMENTARY ROLL	LOT AVE DE L'EPEE AND DO	637 1594 C	130				130				N.S.C.	
582446 VOLE RÔLE SUPPLEMENTAIRE 1943 REG SUPPLEMENTARY ROLL	LOT AVE DE L'EPEE NELLO TRASCIATTI "ALIEN" 1429 CRESCENT	637 1593 C	130				130				N.S.C.	
582447 VOLE RÔLE SUPPLEMENTAIRE 1943 REG SUPPLEMENTARY ROLL	LOT AVE DE L'EPEE DO	637 1592 C	130				130				N.S.C.	
582448 VOLE RÔLE SUPPLEMENTAIRE 1943 REG SUPPLEMENTARY ROLL	LOT AVE DE L'EPEE DO	637 1591 C	130				130				N.S.C.	
582449 VOLE RÔLE SUPPLEMENTAIRE 1943 REG SUPPLEMENTARY ROLL	LOT AVE DE L'EPEE DO	637 1590 C	130				130				N.S.C.	
582450 VOLE RÔLE SUPPLEMENTAIRE 1943 REG SUPPLEMENTARY ROLL	LOT AVE DE L'EPEE AND DO	637 1589 C	130				130				N.S.C.	
582451 VOLE RÔLE SUPPLEMENTAIRE 1943 REG SUPPLEMENTARY ROLL	LOT AVE DE L'EPEE DO	637 1588 C	130				130				N.S.C.	
582452 VOLE RÔLE SUPPLEMENTAIRE 1943 REG SUPPLEMENTARY ROLL	LOT AVE DE L'EPEE DO	637 1587 C	130				130				N.S.C.	

582453

Francesco alias Frank
Boncarelli.
restaurant keeper.

Vente: 1541 St Mark 12-12-41

582454

-Do-

582455

-Do-

582456

-Do-

582457

-Do-

582458

-Do-

582459

-Do-

582460

-Do-

VILLE DE
CITY OF **MONTREAL**

RÔLE D'ÉVALUATION DES IMMEUBLES POUR L'EXERCICE FINANCIER COMMENÇANT LE 1ER MAI, 1942

VALUATION ROLL OF IMMOVABLE PROPERTY FOR THE FISCAL YEAR COMMENCING 1ST MAY, 1942

052

RUE AVE DE L'EEPEE
STREET

ARRONDISSEMENT ÉLECTORAL 35
ELECTORAL DISTRICT

QUARTIER ST JEAN 58
WARD

No DE COMPTE ACCOUNT No.	SITUATION DE L'IMMEUBLE LOCATION OF PROPERTY	CADASTRE - SUB-DIVISION OCCUPATION ET/AND DÉNOMINATION	VALEUR (DOLLARS SEULEMENT) - VALUE (DOLLARS ONLY)							ENTRETIEN DES TROTTOIRS MAINTENANCE OF SIDEWALKS POS. FRONT FT.	VOÛTES VAULTS	RÉSOLUTION REDUCTION No
			TERRAIN LAND	BÂTIMENTS BUILDINGS	EXEMPT	VALEUR TOTALE - TOTAL VALUE						
	NOM ET ADRESSE DU PROPRIÉTAIRE NAME AND ADDRESS OF OWNER					CATHOLIQUE CATHOLIC	PROTESTANTE PROTESTANT	NEUTRE NEUTRAL	JUIVE JEWISH			
		PAR DE LAURENT										
582453 VOIR RÔLE SUPPLÉMENTAIRE SEE SUPPLEMENTARY ROLL 1943	LOT AVE DE L'EEPEE NELLO TRASCIATTI ALIEN* 1429 CRESCENT	637 1586 C	130			130						N.S.C.
582454 VOIR RÔLE SUPPLÉMENTAIRE SEE SUPPLEMENTARY ROLL 1943	LOT AVE DE L'EEPEE DO	637 1585 C	130			130						N.S.C.
582455 VOIR RÔLE SUPPLÉMENTAIRE SEE SUPPLEMENTARY ROLL 1943	LOT AVE DE L'EEPEE DO	637 1584 C	130			130						N.S.C.
582456 VOIR RÔLE SUPPLÉMENTAIRE SEE SUPPLEMENTARY ROLL 1943	LOT AVE DE L'EEPEE DO	637 1583 C	130			130						N.S.C.
582457 VOIR RÔLE SUPPLÉMENTAIRE SEE SUPPLEMENTARY ROLL 1943	LOT AVE DE L'EEPEE DO	637 1582 C	130			130						N.S.C.
582458 VOIR RÔLE SUPPLÉMENTAIRE SEE SUPPLEMENTARY ROLL 1943	LOT AVE DE L'EEPEE DO	637 1581 C	130			130						N.S.C.
582459 VOIR RÔLE SUPPLÉMENTAIRE SEE SUPPLEMENTARY ROLL 1943	LOT AVE DE L'EEPEE DO	637 1580 C	130			130						N.S.C.
582460 VOIR RÔLE SUPPLÉMENTAIRE SEE SUPPLEMENTARY ROLL 1943	LOT AVE DE L'EEPEE DO	637 1579 C	130			130						N.S.C.

VILLE DE
CITY OF **MONTREAL**

RÔLE D'ÉVALUATION DES IMMEUBLES POUR L'EXERCICE FINANCIER COMMENÇANT LE 1ER MAI, 1942
VALUATION ROLL OF IMMOVABLE PROPERTY FOR THE FISCAL YEAR COMMENCING 1ST MAY, 1942

353

RUE AVE DE L'EPEE
STREET

ARRONDISSEMENT ÉLECTORAL 35
ELECTORAL DISTRICT

WARD ST JEAN 58
QUARTIER

NO DE COMPTE ACCOUNT No.	SITUATION DE L'IMMEUBLE LOCATION OF PROPERTY NOM ET ADRESSE DU PROPRIÉTAIRE NAME AND ADDRESS OF OWNER	CADASTRE - SUB-DIVISION OCCUPATION et/AND DÉNOMINATION	TERRAIN LAND	BÂTIMENTS BUILDINGS	VALEUR (DOLLARS SEULEMENT) - VALUE (DOLLARS ONLY)					ENTRETIEN DES TROIS MAINTENANCE OF SIDEWALKS POS. FRONT ET	VAULTS VOÛTES	RÉSOLUTION REDUCTION No
					EXEMPT	CATHOLIQUE CATHOLIC	PROTESTANTE PROTESTANT	NEUTRE NEUTRAL	JEWISH JUIVE			
582461	8602 AVE DE L'EPEE NOTE: SEE SUPPLEMENTARY SEE SUPPLEMENTARY 1944 dans cette no. 582455 contins. 1159 (4/3/44)	PAR ST LAURENT 637 1579 A 1584 BLDG. ONLY C B.S.		2500		2500					N.S.C.	
582462	LOT AVE DE L'EPEE HERBERT LESLIE ROSS FRANKLIN STREET TAMPA, FLORIDA, U. S. A.	637 1578 AGENT P	130			130					N.S.C.	
582463	LOT AVE DE L'EPEE DO	637 1577 P	130			130					N.S.C.	
582464	LOT AVE DE L'EPEE DO	637 1576 P	130			130					N.S.C.	
582465	LOT AVE DE L'EPEE DO	637 1575 P	130			130					N.S.C.	
582466	LOT AVE DE L'EPEE DO	637 1574 P	130			130					N.S.C.	
582467	LOT AVE DE L'EPEE DO	637 1573 P	130			130					N.S.C.	
582468	LOT AVE DE L'EPEE DO	637 1572 P	130			130					N.S.C.	

VILLE DE
CITY OF **MONTREAL**

RÔLE D'ÉVALUATION DES IMMEUBLES POUR L'EXERCICE FINANCIER COMMENÇANT LE 1ER MAI, 1942
VALUATION ROLL OF IMMOVABLE PROPERTY FOR THE FISCAL YEAR COMMENCING 1ST MAY, 1942

351

RUE
STREET

AVE DE L'ÉPÉE

ARRONDISSEMENT ÉLECTORAL 35
ELECTORAL DISTRICT

WARD ST JEAN 58
QUARTIER

NO DE COMPTE ACCOUNT NO.	SITUATION DE L'IMMEUBLE LOCATION OF PROPERTY	CADASTRE - SUB-DIVISION		VALEUR (DOLLARS SEULEMENT) - VALUE (DOLLARS ONLY)						ENTRETIEN DES TROTTOIRS MAINTENANCE OF SIDEWALKS POS. FRONT FT.	VAULTS VOÛTES	RÉSOLUTION RÉDUCTION No	
		NOM ET ADRESSE DU PROPRIÉTAIRE NAME AND ADDRESS OF OWNER	OCCUPATION ET/AND DÉNOMINATION	TERRAIN LAND	BÂTIMENTS BUILDINGS	EXEMPT	CATHOLIQUE CATHOLIC	PROTESTANTE PROTESTANT	NEUTRE NEUTRAL				JEWISH JUIVE
		<u>PAR ST LAURENT</u>											
582469	LOT AVE DE L'ÉPÉE - 1944 HERBERT LESLIE ROSS FRANKLIN STREET TAMPA, FLORIDA, U.S.A.	637	1571	130						130		N.S.C.	
582470	LOT DE L'ÉPÉE 1944 DO	637	1570	130						130		NS .C.	
582471	LOT AVE DE L'ÉPÉE 1944 DO	637	1569	130						130		N.S.C.	
582472	LOT AVE DE L'ÉPÉE 1944 DO	637	1568	130						130		N.S.C.	
582473	LOT AVE DE L'ÉPÉE 1944 DO	637	1567	130						130		N.S.C.	
582474	LOT AVE DE L'ÉPÉE 1943 SUCC. EUGENE HOULE GUSTAVE HOULE AURORE HOULE EOSE DE LUCIEN BELLEMARE ALBIN HOULE BLANCHE HOULE EPSE DE OMER LAGRENADE EDGAR HOULE EMILIE EPSE DE JOSEPH SAMSON ZEPHIRIN HOULE LEO HOULE RUELLE	637	1566	130						130		N.S.C.	

VILLE DE
CITY OF **MONTREAL**

RÔLE D'ÉVALUATION DES IMMEUBLES POUR L'EXERCICE FINANCIER COMMENÇANT LE 1ER MAI, 1942
VALUATION ROLL OF IMMOVABLE PROPERTY FOR THE FISCAL YEAR COMMENCING 1ST MAY, 1942

RUE AVE DE L'ÉPÉE
STREET

ARRONDISSEMENT ÉLECTORAL 35
ELECTORAL DISTRICT

QUARTIER ST JEAN 58
WARD

355

No DE COMPTE ACCOUNT No.	SITUATION DE L'IMMEUBLE LOCATION OF PROPERTY	CADASTRE - SUB-DIVISION		VALEUR (DOLLARS SEULEMENT) - VALUE (DOLLARS ONLY)						ENTRETIEN DES TROTTOIRS MAINTENANCE OF SIDEWALKS POS. FRONT FT.	VOÛTES VAULTS	RÉSOLUTION REDUCTION No	
		NOM ET ADRESSE DU PROPRIÉTAIRE NAME AND ADDRESS OF OWNER	OCCUPATION ET/AND DÉSIGNATION	TERRAIN LAND	BÂTIMENTS BUILDINGS	EXEMPT	CATHOLIQUE CATHOLIC	PROTESTANTE PROTESTANT	NEUTRE NEUTRAL				JUIVE JEWISH
	<u>RUELLE</u>		<u>PAR ST LAURENT</u>										
	<u>HOWARD AVE.</u>												
	<u>PARC VALETS</u>												
	<u>RUE VALETS</u>												
582475 RÔLE SUPPLÉMENTAIRE SUPPLEMENTARY ROLL 1943	LOT AVE DE L'ÉPÉE TAYSIDE REALTY CO. LTD.	637	1367	N	150				150			N.S.C.	
582476 RÔLE SUPPLÉMENTAIRE SUPPLEMENTARY ROLL 1943	LOT AVE DE L'ÉPÉE DO	637	1366	N	150				150			N.S.C.	
582477 RÔLE SUPPLÉMENTAIRE SUPPLEMENTARY ROLL 1943	LOT AVE DE L'ÉPÉE DO	637	1365	N	150				150			N.S.C.	
582478 RÔLE SUPPLÉMENTAIRE SUPPLEMENTARY ROLL 1943	LOT AVE DE L'ÉPÉE DO	637	1364	N	150				150			N.S.C.	
582479 RÔLE SUPPLÉMENTAIRE SUPPLEMENTARY ROLL 1943	LOT AVE DE L'ÉPÉE DO	637	1363	N	150				150			N.S.C.	
582480	LOT AVE DE L'ÉPÉE WILLIAM HAMBLY WARD 739 ST GEORGE ST. NORRISTOWN PA. U. S. A.	637	1362	P	150				150			N.S.C.	

VILLE DE
CITY OF **MONTREAL**

RÔLE D'ÉVALUATION DES IMMEUBLES POUR L'EXERCICE FINANCIER COMMENÇANT LE 1ER MAI, 1942

VALUATION ROLL OF IMMOVABLE PROPERTY FOR THE FISCAL YEAR COMMENCING 1ST MAY, 1942

RUE
STREET

AVE DE L'EPEE

ARRONDISSEMENT ÉLECTORAL 35
ELECTORAL DISTRICT

WARD ST JEAN 58
QUARTIER

356

No DE COMPTE ACCOUNT No.	SITUATION DE L'IMMEUBLE LOCATION OF PROPERTY	CADASTRE - SUB-DIVISION OCCUPATION ET/AND DÉNOMINATION	VALEUR (DOLLARS SEULEMENT) - VALUE (DOLLARS ONLY)						ENTRETIEN DES VOÛTES MAINTENANCE OF SIDEWALKS EDG. FRONT ET	VAULTS VOÛTES	RÉSOLUTION REDUCTION No
			TERRAIN LAND	BÂTIMENTS BUILDINGS	EXEMPT	CATHOLIQUE CATHOLIC	PROTESTANTE PROTESTANT	NEUTRE NEUTRAL			
		PAR ST LAURENT									
582481	LOT AVE DE L'EPEE JACOB KUSIENICZ 8352 AVE DE L'EPEE	637 1361 LABORER C	150				150				N.S.C.
582482	8352 AVE DE L'EPEE DO	637 1360 C	150	850			1000				25
582483	8348-50 AVE DE L'EPEE SACHARIE LASHTA 8348 AVE DE L'EPEE	637 1359 MERCHANT N	150	3650					3800		25
582484	8342 AVE DE L'EPEE MATTHEW WILLIAM MILLS 8342 AVE DE L'EPEE	637 1358 PACKER P	150	750			900				25
582485	LOT AVE DE L'EPEE TAYSIDE REALTY CO. LTD.	637 1357 N	150						150		25
582486	LOT AVE DE L'EPEE DO	637 1356 N	150						150		25
582487	LOT AVE DE L'EPEE LA CITE DE MONTREAL	637 1385 EX	150			150					25
582488	LOT AVE DE L'EPEE DO	637 1354 EX	160			160					26

VILLE DE
CITY OF **MONTREAL**

RÔLE D'ÉVALUATION DES IMMEUBLES POUR L'EXERCICE FINANCIER COMMENÇANT LE 1ER MAI, 1942
VALUATION ROLL OF IMMOVABLE PROPERTY FOR THE FISCAL YEAR COMMENCING 1ST MAY, 1942

RUE AVE DE L'ÉPÉE
STREET

ARRONDISSEMENT ÉLECTORAL 35
ELECTORAL DISTRICT

QUARTIER ST JEAN 58
WARD

357

NO DE COMPTE ACCOUNT NO.	SITUATION DE L'IMMEUBLE LOCATION OF PROPERTY	CADASTRE - SUB-DIVISION OCCUPATION ET/AND DENOMINATION	VALEUR (DOLLARS SEULEMENT) - VALUE (DOLLARS ONLY)							ENTRETIEN DES TROTTOIRS MAINTENANCE OF SIDEWALKS POS. FRONT ST.	VOÛTES VAULTS	RÉDUCTION REDUCTION No
			TERRAIN LAND	BÂTIMENTS BUILDINGS	EXEMPT	VALEUR TOTALE - TOTAL VALUE						
						CATHOLIQUE CATHOLIC	PROTESTANTE PROTESTANT	NEUTRE NEUTRAL	JUIVE JEWISH			
582489	LOT AVE DE L'ÉPÉE EVA IRENE EVANS WIFE OF ARTHUR JAMES CUNNINGHAM 3651 DUROCHER ST. APT. 11 RUELLE AVE ANVERS RUELLE	PAR ST LAURENT 637 1353 FOREMAN P	160							26		
582490 RÔLE SUPPLÉMENTAIRE 1943	LOT AVE DE L'ÉPÉE VILLERAY CONSTRUCTION LIMITED	637 1218 N	150					150		25		
582491 RÔLE SUPPLÉMENTAIRE 1943	LOT AVE DE L'ÉPÉE DO	637 1217 N	150					150		25		
582492 RÔLE SUPPLÉMENTAIRE 1943	LOT AVE DE L'ÉPÉE DO	637 1216 N	150					150		25		
582493	8228-26 AVE DE L'ÉPÉE MIKOLAY CISLAK "ALIEN" STEFANIA HICKE "ALIEN" HIS WIFE 8226 AVE DE L'ÉPÉE	637 1215 GRINDER C	150	3650			3800			25		
582494	AVE DE L'ÉPÉE M DO	637 1214 C	150	50			200			25		

VILLE DE
CITY OF **MONTREAL**

RÔLE D'ÉVALUATION DES IMMEUBLES POUR L'EXERCICE FINANCIER COMMENÇANT LE 1ER MAI, 1942
VALUATION ROLL OF IMMOVABLE PROPERTY FOR THE FISCAL YEAR COMMENCING 1ST MAY, 1942

RUE AVE DE L'ÉPÉE
STREET

ARRONDISSEMENT ÉLECTORAL 35
ELECTORAL DISTRICT

WARD ST JEAN 58
QUARTIER

358

No DE COMPTE ACCOUNT No.	SITUATION DE L'IMMEUBLE LOCATION OF PROPERTY NOM ET ADRESSE DU PROPRIÉTAIRE NAME AND ADDRESS OF OWNER	CADASTRE - SUB-DIVISION OCCUPATION ET/OU DÉNOMINATION	VALEUR (DOLLARS SEULEMENT) - VALUE (DOLLARS ONLY)					ENTRETIEN DES TROTTOIRS MAINTENANCE OF SIDEWALKS POS. FRONT FT.	VAULTS VOÛTES	RÉSOLUTION REDUCTION No
			TERRAIN LAND	BÂTIMENTS BUILDINGS	VALEUR TOTALE - TOTAL VALUE					
			EXEMPT	CATHOLIQUE CATHOLIC	PROTESTANTE PROTESTANT	NEUTRE NEUTRAL	JEWISH JUIVE			
582495	LOT AVE DE L'ÉPÉE WILLIAM ALLEN 1452 PEEL ST.	PAR ST LAURENT 637 1213 TAVERN KEEPER C	150			150		25		
582496	LOT AVE DE L'ÉPÉE SIMEON BATRYN 4053 ST LAWRENCE MAIL ADDRESS BOX 35 STATION G 8200 De l'Épée	637 1212 MACHINIST N	150				150	25		
582497	8202-00 AVE DE L'ÉPÉE DO	637 1211 N	150	4850			5000	25		
582498	8198-96 AVE DE L'ÉPÉE CAROLINE TURLEY WIDOW OF CHARLES MALONE 8196 AVE DE L'ÉPÉE	637 1210 C	150	3850		4000		25		
582499	LOT AVE DE L'ÉPÉE CLARA FRANCES PARKER WIFE OF DAVID ASHKANASE 651 ROCKLAND AVE. OUTREMONT	637 1209 P	150			150		25		
582500	LOT AVE DE L'ÉPÉE DO	637 1208 P	150			150		25		
582501 SEE SUPPLEMENTARY ROLL 1943	LOT AVE DE L'ÉPÉE ARTHUR RITCHIE TOURGIS 631 DAVAAR	637 1207 MANAGER P	150			150		25		

VILLE DE **MONTREAL**
CITY OF

RÔLE D'ÉVALUATION DES IMMEUBLES POUR L'EXERCICE FINANCIER COMMENÇANT LE 1ER MAI, 1942

VALUATION ROLL OF IMMOVABLE PROPERTY FOR THE FISCAL YEAR COMMENCING 1ST MAY, 1942

RUE AVE DE L'EPEE
STREET

ARRONDISSEMENT ÉLECTORAL 35
ELECTORAL DISTRICT

QUARTIER ST JEAN 58
WARD

359

NO DE COMPTE ACCOUNT No.	SITUATION DE L'IMMEUBLE LOCATION OF PROPERTY NOM ET ADRESSE DU PROPRIÉTAIRE NAME AND ADDRESS OF OWNER	CADASTRE - SUB-DIVISION		TERRAIN LAND	BÂTIMENTS BUILDINGS	VALEUR (DOLLARS SEULEMENT) - VALUE (DOLLARS ONLY)					ENTRETIEN DES TROTTOIRS MAINTENANCE OF SIDEWALKS Pos. FROM FT.	VOÛTES VAULTS	RÉSOLUTION REDUCTION No	
		OCCUPATION ET/AND DÉNOMINATION				EXEMPT	CATHOLIQUE CATHOLIC	PROTESTANTE PROTESTANT	NEUTRE NEUTRAL	JUIVE JEWISH				VALEUR TOTALE - TOTAL VALUE
		<u>PAR ST LAURENT</u>												
582502 VOIR RÔLE SUPPLÉMENTAIRE SEE SUPPLEMENTARY ROLL 1943	LOT AVE DE L'EPEE ARTHUR RITCHIE TOURGIS 631 DAVAAR	637	1206	150				150				25		
582503 VOIR RÔLE SUPPLÉMENTAIRE SEE SUPPLEMENTARY ROLL 1943	LOT AVE DE L'EPEE MARY ELLEN O'FLAHERTY WIDOW OF ANDREW ASPELL 8375 AVE QUERBES, OUTREMONT	637	1205	150				150				25		
582504 VOIR RÔLE SUPPLÉMENTAIRE SEE SUPPLEMENTARY ROLL 1943	LOT AVE DE L'EPEE ALFRED KANE 4479 DELORIMIER	637	1204	150				150				25		
582505 VOIR RÔLE SUPPLÉMENTAIRE SEE SUPPLEMENTARY ROLL 1943	LOT AVE DE L'EPEE LEANDRE CALEXTA FORGET 936 STE CATHERINE EST	637	1203	150				150				25		
582506 VOIR RÔLE SUPPLÉMENTAIRE SEE SUPPLEMENTARY ROLL 1943	LOT AVE DE L'EPEE WILLIAM EDWARD STINSON	637	1202	150				150				25		
582507 582507 VOIR RÔLE SUPPLÉMENTAIRE SEE SUPPLEMENTARY ROLL 1943	LOT AVE DE AVE DE L'EPEE DO	637	1201	150				150				25		
582508 VOIR RÔLE SUPPLÉMENTAIRE SEE SUPPLEMENTARY ROLL 1943	LOT AVE DE L'EPEE HENRI BOURDON PALAIS DE JUSTICE CITE	637	1200	150				150				25		
582509 VOIR RÔLE SUPPLÉMENTAIRE SEE SUPPLEMENTARY ROLL 1943	LOT AVE DE L'EPEE DO	637	1199	150				150				25		

VILLE DE
CITY OF **MONTREAL**

RÔLE D'ÉVALUATION DES IMMEUBLES POUR L'EXERCICE FINANCIER COMMENÇANT LE 1ER MAI, 1942

VALUATION ROLL OF IMMOVABLE PROPERTY FOR THE FISCAL YEAR COMMENCING 1ST MAY, 1942

RUE
STREET

AVE DE L'EEPEE

ARRONDISSEMENT ÉLECTORAL 35
ELECTORAL DISTRICT

WARD ST JEAN 58
QUARTIER

360

No DE COMPTE ACCOUNT No.	SITUATION DE L'IMMEUBLE LOCATION OF PROPERTY	CADASTRE -- SUB-DIVISION		VALEUR (DOLLARS SEULEMENT) -- VALUE (DOLLARS ONLY)						ENTRETIEN DES TROTTOIRS MAINTENANCE OF SIDEWALKS POS. FRONT FT.	VAULTS VOÛTES	RESOLUTION REDUCTION No
		NOM ET ADRESSE DU PROPRIÉTAIRE NAME AND ADDRESS OF OWNER	OCCUPATION ET/AND DÉNOMINATION	TERRAIN LAND	BÂTIMENTS BUILDINGS	EXEMPT	CATHOLIQUE CATHOLIC	PROTESTANTE PROTESTANT	NEUTRE NEUTRAL			
582510 YOR ROLE SUPPLEMENTAIRE 1943	LOT AVE DE L'EEPEE HENRI BOURDON PALAIS DE JUSTICE, CITE	PAR BT LAURENT 637 1198	AVOCAT C	150		150					25	
582511 YOR ROLE SUPPLEMENTAIRE 1943	LOT AVE DE L'EEPEE DO	637 1197	C	150		150					25	
582512	3116-14 AVE DE L'EEPEE GEORGE AINLEY ARMITAGE MARIA AINLEY ARMITAGE 3114 AVE DE L'EEPEE	637 1196 1195	PLASTERER P SPINSTER	300	5200			5500			50	
	<u>BLAIR AVE.</u>	---- A E 36 ----										
586637	8090-88 AVE DE L'EEPEE EDWARD FAHEY 769 DE L'EEPEE <i>8098 Ave de L'eepe</i>	637 P 1042 P 1041 C		350	12150		12500				94.50	
586638	8082-78 AVE DE L'EEPEE DO	637 P 1042 P 1041 C		290	5910		6200				40.50	
	<u>RUELLE</u>											

VILLE DE
CITY OF **MONTREAL**

RÔLE D'ÉVALUATION DES IMMEUBLES POUR L'EXERCICE FINANCIER COMMENÇANT LE 1ER MAI, 1942

VALUATION ROLL OF IMMOVABLE PROPERTY FOR THE FISCAL YEAR COMMENCING 1ST MAY, 1942

RUE
STREET

AVE DE L'EPEE

ARRONDISSEMENT ÉLECTORAL 35
ELECTORAL DISTRICT

QUARTIER ST JEAN 58
WARD

361

NO DE COMPTE ACCOUNT No.	SITUATION DE L'IMMEUBLE LOCATION OF PROPERTY	CADASTRE - SUB-DIVISION OCCUPATION ET/AND DÉNOMINATION	VALEUR (DOLLARS SEULEMENT) - VALUE (DOLLARS ONLY)					ENTRETIEN DES TROUJONS MAINTENANCE OF SIDEWALKS POS. FRONT FT.	VOÛTES VAULTS	RÉSOLUTION REDUCTION No	
			TERRAIN LAND	BÂTIMENTS BUILDINGS	EXEMPT	VALEUR TOTALE - TOTAL VALUE					
	NOM ET ADRESSE DU PROPRIÉTAIRE NAME AND ADDRESS OF OWNER					CATHOLIQUE CATHOLIC	PROTESTANTE PROTESTANT	NEUTRE NEUTRAL	JUIVE JEWISH		
	<u>RUELLE</u>	<u>PAR ST LAURENT</u>									
582514 RÔLE SUPPLÉMENTAIRE SUPPLEMENTARY ROLL 1943	LOT AVE DE L'EPEE ARTHUR PANNETON 2266 HARVARD APT. 1	637 1034 VENDEUR C	220			220				25	
582515 RÔLE SUPPLÉMENTAIRE SUPPLEMENTARY ROLL 1943	LOT AVE DE L'EPEE DO	637 1033 C	220			220				25	
582516 RÔLE SUPPLÉMENTAIRE SUPPLEMENTARY ROLL 1943	LOT AVE DE L'EPEE TAYSIDE REALTY CO. LTD.	637 1032 N	220					220		25	
582517 RÔLE SUPPLÉMENTAIRE SUPPLEMENTARY ROLL 1943	LOT AVE DE L'EPEE DO	637 1031 N	220					220		25	
582518 RÔLE SUPPLÉMENTAIRE SUPPLEMENTARY ROLL 1943	LOT AVE DE L'EPEE DO	637 1030 N	220					220		25	
582519	LOT AVE DE L'EPEE CECILIA GEOFFROY EPSE DE THEOPHITUS BIBAUD "JRM" 5311 FABRE	637 1029 PLATRIER C	220			220				25	
582520	LOT AVE DE L'EPEE DO	637 1028 C	220			220				25	
582521 RÔLE SUPPLÉMENTAIRE SUPPLEMENTARY ROLL 1943	LOT AVE DE L'EPEE TAYSIDE REALTY CO. LTD.	637 1027 N	220					220		25	

VILLE DE
CITY OF **MONTREAL**

RÔLE D'ÉVALUATION DES IMMEUBLES POUR L'EXERCICE FINANCIER COMMENÇANT LE 1ER MAI, 1942
VALUATION ROLL OF IMMOVABLE PROPERTY FOR THE FISCAL YEAR COMMENCING 1ST MAY, 1942

362

RUE AVE DE L'ÉPÉE
STREET

ARRONDISSEMENT ÉLECTORAL 36
ELECTORAL DISTRICT

QUARTIER ST JEAN 58
WARD

NO DE COMPTE ACCOUNT No.	SITUATION DE L'IMMEUBLE LOCATION OF PROPERTY	CADASTRE - SUB-DIVISION OCCUPATION ET/AND DÉNOMINATION	VALEUR (DOLLARS SEULEMENT) - VALUE (DOLLARS ONLY)					ENTRETIEN DES TROTTOIRS MAINTENANCE OF SIDEWALKS PBE, FRONT FT.	VOÛTES VAULTS	RÉSOLUTION REDUCTION No	
			TERRAIN LAND	BÂTIMENTS BUILDINGS	VALEUR TOTALE - TOTAL VALUE						
	NOM ET ADRESSE DU PROPRIÉTAIRE NAME AND ADDRESS OF OWNER				EXEMPT	CATHOLIQUE CATHOLIC	PROTESTANTE PROTESTANT	NEÛTRE NEUTRAL	JUIVE JEWISH		
		<u>PAR ST LAURENT</u>									
582522 FOR RÔLE SUPPLÉMENTAIRE SEE SUPPLEMENTARY ROLL 1943	LOT AVE DE L'ÉPÉE KAYSIDE REALTY CO. LTD.	637 1026 N	220					220		25	
582523 FOR RÔLE SUPPLÉMENTAIRE SEE SUPPLEMENTARY ROLL 1943	LOT AVE DE L'ÉPÉE RUBEN ABELSON 4849 CLARK	637 1025 MACHINIST J	220						220	25	
582524 FOR RÔLE SUPPLÉMENTAIRE SEE SUPPLEMENTARY ROLL 1943	LOT AVE DE L'ÉPÉE MAURICE ABELSON 5040 CLARK	637 1024 CABINET MAKER J	220						220	25	
582525 FOR RÔLE SUPPLÉMENTAIRE SEE SUPPLEMENTARY ROLL 1943	LOT AVE DE L'ÉPÉE WOLF BERNSTEIN MAX GRANER C/O W. BERNSTEIN 4127 BLVD. ST LAURENT	637 1023 STOREKEEPER J TAILOR	220						220	25	
582526 FOR RÔLE SUPPLÉMENTAIRE SEE SUPPLEMENTARY ROLL 1943	LOT AVE DE L'ÉPÉE DO	637 1022 J	220						220	25	
582527	LOT AVE DE L'ÉPÉE RICHARD DOUGLASS FOWLER 7980 AVE DE L'ÉPÉE	637 1021 MANAGER P	220				220			25	
582528 FOR RÔLE SUPPLÉMENTAIRE SEE SUPPLEMENTARY ROLL 1943	7980 AVE DE L'ÉPÉE DO <u>PARC LESTRE</u>	637 1020 P	220	1980			2200 1980			25	

VILLE DE
CITY OF **MONTREAL**

RÔLE D'ÉVALUATION DES IMMEUBLES POUR L'EXERCICE FINANCIER COMMENÇANT LE 1ER MAI, 1942
VALUATION ROLL OF IMMOVABLE PROPERTY FOR THE FISCAL YEAR COMMENCING 1ST MAY, 1942

363

RUE AVE DE L'ÉPÉE
STREET

ARRONDISSEMENT ÉLECTORAL 36
ELECTORAL DISTRICT

WARD ST JEAN 58
QUARTIER

No DE COMPTE ACCOUNT No.	SITUATION DE L'IMMEUBLE LOCATION OF PROPERTY	CADASTRE - SUB-DIVISION OCCUPATION ET/AND DÉNOMINATION	VALEUR (DOLLARS SEULEMENT) - VALUE (DOLLARS ONLY)					ENTRETIEN DES TROUSSES MAINTENANCE OF SIDEWALKS POS. FRONT FT.	VAULTS VOÛTES	RÉSOLUTION REDUCTION No
			TERRAIN LAND	BÂTIMENTS BUILDINGS	EXEMPT	CATHOLIQUE CATHOLIC	PROTESTANTE PROTESTANT			
	<u>PARC LESTRE</u>	<u>PAR ST LAURENT</u>								
	<u>BALL AVE.</u>	---- A E 42 ----								
	<u>RUELLE</u>									
582529 SEE SUPPLEMENTARY ROLL 1944	7842 AVE DE L'ÉPÉE JOHN C. METCALFE 7842 AVE DE L'ÉPÉE	637 853 CUTTER P	350	1850				2200		25
582530 SEE SUPPLEMENTARY ROLL 1944	7840-34 AVE DE L'ÉPÉE BENGER REALTY AND CONSTRUCTION LIMITED HUTCHISON	637 852 N	350	8150				8500		25
582531 XXXXXXXXXX	7830 AVE DE L'ÉPÉE DO	637 851 P850 N	500	15500				16000		37.6
582532 XXXXXXXXXX	7820 AVE DE L'ÉPÉE DO	637 P850 849 637 848 N	850	26280				27130		62.6
582534 SEE SUPPLEMENTARY ROLL 1943	LOT AVE DE L'ÉPÉE TAYSIDE REALTY CO. LTD.	637 847 N	350					350		25

VILLE DE
CITY OF **MONTREAL**

RÔLE D'ÉVALUATION DES IMMEUBLES POUR L'EXERCICE FINANCIER COMMENÇANT LE 1ER MAI, 1942
VALUATION ROLL OF IMMOVABLE PROPERTY FOR THE FISCAL YEAR COMMENCING 1ST MAY, 1942

364

RUE AVE DE L'EPEE
STREET

ARRONDISSEMENT ÉLECTORAL 42
ELECTORAL DISTRICT

QUARTIER ST JEAN 58
WARD

No DE COMPTE ACCOUNT No.	SITUATION DE L'IMMEUBLE LOCATION OF PROPERTY	CADASTRE - SUB-DIVISION		VALEUR (DOLLARS SEULEMENT) - VALUE (DOLLARS ONLY)						ENTRETIEN DES TROTTOIRS MAINTENANCE OF SIDEWALKS PER. FRONT FT.	VOÛTES VAULTS	RÉSOLUTION REDUCTION No
		NOM ET ADRESSE DU PROPRIÉTAIRE NAME AND ADDRESS OF OWNER	OCCUPATION ET/AND DÉNOMINATION	TERRAIN LAND	BÂTIMENTS BUILDINGS	EXEMPT	CATHOLIQUE CATHOLIC	PROTESTANT	NEUTRE NEUTRAL			
582535 SEE SUPPLEMENTARY ROLL 1943	LOT AVE DE L'EPEE TAYSIDE REALTY CO. LTD.	637 846	N	350				350		25		
582536 SEE SUPPLEMENTARY ROLL 1943	LOT AVE DE L'EPEE EMMA JANE BELL WIFE OF ROBERT BELL SHAWBRIDGE QUE.	637 845	P	350				350		25		
582537 SEE SUPPLEMENTARY ROLL 1943	LOT AVE DE L' EPEE DO	637 844	P	350				350		25		
582538	LOT AVE DE L'EPEE LASALLE BUILDERS SUPPLY LIMITED 159 JEAN TALON WEST	637 843	N	350				350		25		
582539	LOT AVE DE L' EPEE DO	637 842	N	350				350		25		
582540	LOT AVE DE L' EPEE DO	637 841	N	350				350		25		
582541	LOT AVE DE L' EPEE JOSEPH PYTLICK 7768 AVE DE L' EPEE	637 840	P	350				350		25		
582542	7768 AVE DE L' EPEE DO	637 839	P	350	1850			2200		25		

VILLE DE
CITY OF **MONTREAL**

RÔLE D'ÉVALUATION DES IMMEUBLES POUR L'EXERCICE FINANCIER COMMENÇANT LE 1ER MAI, 1942

VALUATION ROLL OF IMMOVABLE PROPERTY FOR THE FISCAL YEAR COMMENCING 1ST MAY, 1942

RUE
STREET AVE DE L'EEPEE

ARRONDISSEMENT ÉLECTORAL 42
ELECTORAL DISTRICT

WARD STE JEAN #58
QUARTIER

365

No DE COMPTE ACCOUNT No.	SITUATION DE L'IMMEUBLE LOCATION OF PROPERTY	CADASTRE - SUB-DIVISION OCCUPATION ET/AND DÉNOMINATION	VALEUR (DOLLARS SEULEMENT) - VALUE (DOLLARS ONLY)					ENTRETIEN DES TROUVEAUX MAINTENANCE OF SIDEWALKS POS. FRONT FT.	VAULTS VOÛTES	RÉSOLUTION REDUCTION No
			TERRAIN LAND	BÂTIMENTS BUILDINGS	EXEMPT	CATHOLIQUE CATHOLIC	PROTESTANTE PROTESTANT			
		<u>PAR ST LAURENT</u>								
5825 43	7760-58 AVE DE L'EEPEE JAN BIALOWAS KSENIA LITWIN HIS WIFE C. AS TO P. 2335 PERCY	637 838 LABORER C	3 50	54 00		57 50			25	
5825 44	7756-54 AVE DE L'EEPEE JOHN POBURENY ANNA OPYCHANA HIS WIFE 7744 DE L'EEPEE JOHN STEFYSZ MARY OPYCHANA HIS WIFE 2118 MONTGOMERY	637 837 HELPER C BARBER	3 50	54 00		57 50			25	
5825 45	7750-48 AVE DE L'EEPEE JOHN STEFISZYN MARY OPYCHANA C. AS TO P 2118 MONTGOMERY	637 836 BARBER C	3 50	46 50		50 00			25	
5825 46	7746-44 AVE DE L'EEPEE JOHN POBURENY ANNA OPYCHANA HIS WIFE 7744 AVE DE L'EEPEE	637 835 GENTLEMAN C	3 50	46 50		50 00			25	
5825 47	7742-40 AVE DE L'EEPEE LUCIEN BEAUDRY 1/10 ILE PERROT P.Q. ESTHER BEAUDRY 1/10 EVA BEAUDRY 1/10 ALINE BEAUDRY 1/10 ALBERT BEAUDRY 1/10 EMILE BEAUDRY 1/10 GABRIELE BEAUDRY 1/10 RITA BEAUDRY 1/10 JEANNE BEAUDRY 1/10 EDOUARD BEAUDRY 1/10 A/S Mlle E. BEAUDRY 6318 ST DENIS	637 834 VOYAGEUR C VALISIER	3 50	46 50		50 00			25	

58252

CITÉ DE MONTRÉAL

Sherif

1/12/41

VILLE DE
CITY OF **MONTREAL**

RÔLE D'ÉVALUATION DES IMMEUBLES POUR L'EXERCICE FINANCIER COMMENÇANT LE 1ER MAI, 1942

VALUATION ROLL OF IMMOVABLE PROPERTY FOR THE FISCAL YEAR COMMENCING 1ST MAY, 1942

366

RUE AVE DE L'ÉPÉE
STREET

ARRONDISSEMENT ÉLECTORAL 42
ELECTORAL DISTRICT

QUARTIER STE JEAN #58
WARD

NO DE COMPTE ACCOUNT No.	SITUATION DE L'IMMEUBLE LOCATION OF PROPERTY NOM ET ADRESSE DU PROPRIÉTAIRE NAME AND ADDRESS OF OWNER	CADASTRE - SUB-DIVISION OCCUPATION ET/AND DÉNOMINATION	VALEUR (DOLLARS SEULEMENT) - VALUE (DOLLARS ONLY)							ENTRETIEN DES TROTTOIRS MAINTENANCE OF SIDEWALKS POS. FRONT FT.	VOÛTES VAULTS	RÉSOLUTION REDUCTION No
			TERRAIN LAND	BÂTIMENTS BUILDINGS	EXEMPT	CATHOLIQUE CATHOLIC	PROTESTANTE PROTESTANT	NEUTRE NEUTRAL	JUIVE JEWISH			
		<u>PAR ST LAURENT</u>										
5825 48	7734-32 AVE DE L'ÉPÉE JOSEPH GONET 7732 AVE DE L'ÉPÉE	637 833 CARPENTER C	3 50	54 20			57 70				25	
5825 49 SEE SOLE SUPPLEMENTARY SEE SUPPLEMENTARY ROLL 1943	7724 AVE DE L'ÉPÉE RALPH ALLAN GOODMAN 7724 AVE DE L'ÉPÉE	637 832 831 EMP CIVIL P	6 50	33 50				40 00			50	
5825 50	7716 AVE DE L'ÉPÉE GEORGES EGAN 7716 AVE DE L'ÉPÉE	637 830 TRAVELLER P	3 50	21 50				25 00			25	
	<u>RUELLE</u>											
	<u>ST ROCH</u>	-----A E 39 -----										
	<u>RUELLE</u>											
5825 51 SEE SOLE SUPPLEMENTARY SEE SUPPLEMENTARY ROLL 1943	7598 AVE DE L'ÉPÉE DAVID BERMAN FRANK MENDEL C/O ADMINISTRATION REALTY AGENCY 1002 BLEURY	637 656 MERCHANT J	6 00	7 00						13 00	26	
5825 52 SEE SOLE SUPPLEMENTARY SEE SUPPLEMENTARY ROLL 1943	LOT AVE DE L'ÉPÉE LEOPOLD CHAVALIER 14 ALBERT SHERBROOKE	637 655 Ex.	6 00		6 00		6 00				26	

582552

CITÉ DE MONTRÉAL

Shief

1/12/41

582554

- Do -

582555

- Do -

582559
RUE COMPLÉMENTAIRE 1943
RUE COMPLÉMENTAIRE ROLL

CITÉ DE MONTRÉAL

Shief

1/12/41

VILLE DE
CITY OF **MONTREAL**

RÔLE D'ÉVALUATION DES IMMEUBLES POUR L'EXERCICE FINANCIER COMMENÇANT LE 1ER MAI, 1942
VALUATION ROLL OF IMMOVABLE PROPERTY FOR THE FISCAL YEAR COMMENCING 1ST MAY, 1942

367

RUE AVE DE L'EPEE ARRONDISSEMENT ÉLECTORAL 39
STREET ELECTORAL DISTRICT

WARD STE JEAN #58
QUARTIER

NO DE COMPTE ACCOUNT NO.	SITUATION DE L'IMMEUBLE LOCATION OF PROPERTY	CADASTRE -- SUB-DIVISION		VALEUR (DOLLARS SEULEMENT) -- VALUE (DOLLARS ONLY)					ENTRETIEN DES TROIS MONTRE MAINTENANCE OF SIDEWALKS POS. FRONT FT.	VAULTS VOOTED	RESOLUTION REDUCTION NO	
		NOM ET ADRESSE DU PROPRIETAIRE NAME AND ADDRESS OF OWNER	OCCUPATION ET/AND DENOMINATION	TERRAIN LAND	BÂTIMENTS BUILDINGS	EXEMPT	CATHOLIQUE CATHOLIC	PROTESTANTE PROTESTANT				NEUTRE NEUTRAL
		<u>PAR ST LAURENT</u>										
582553 VOIR RÔLE SUPPLEMENTAIRE DES SUPPLEMENTARY ROLL 1943	LOT AVE DE L'EPEE LEOPOLD CHEVALIER 14 ALBERNEVILLE SHERBROOKE QUE	637	654					6 00	6 00			26
582554 VOIR RÔLE SUPPLEMENTAIRE DES SUPPLEMENTARY ROLL 1943	LOT AVE DE L'EPEE NELVIE GRAY WIDOW OF ARMOUR JAMES STEELE ARMOUR JAMES STEELE JR 6115 WAVERLEY	637	653					6 00	6 00			26
582555 VOIR RÔLE SUPPLEMENTAIRE DES SUPPLEMENTARY ROLL 1943	LOT AVE DE L'EPEE ANNULÉ	637	652					5 50	5 50			25
582556	7568-66 AVE DE L'EPEE JAMES JOSEPH DUNLOP "JR" 7568 AVE DE L'EPEE	637	651 650	CLERK	P	11 00	39 00		50 00			50
582557	7554-56 LOT AVE DE L'EPEE JAMES TAGGART 305 BOUL GOUIN OUEST	637	649	ELECTRICIAN	P	5 50	75 00		75 00 5 50			25
582558	LOT AVE DE L'EPEE DO	637	648		P	5 50			5 50			25
582559 VOIR RÔLE SUPPLEMENTAIRE DES SUPPLEMENTARY ROLL 1943	LOT AVE DE L'EPEE JOSEPH ARTHUR FAUCHER 8391 DENINGVILLE	637	647	COMPTABLE	Ex	5 50		5 50	5 50			25

42/10410
9/12/42

582560

CITÉ DE MONTRÉAL

Shaw

1/12/41

VILLE DE
CITY OF **MONTREAL**

RÔLE D'ÉVALUATION DES IMMEUBLES POUR L'EXERCICE FINANCIER COMMENÇANT LE 1ER MAI, 1942

VALUATION ROLL OF IMMOVABLE PROPERTY FOR THE FISCAL YEAR COMMENCING 1ST MAY, 1942

RUE
STREET

AVE DE L'ÉPÉE

ARRONDISSEMENT ÉLECTORAL 39
ELECTORAL DISTRICT

QUARTIER ST JEAN #58
WARD

368

No DE COMPTE ACCOUNT No.	SITUATION DE L'IMMEUBLE LOCATION OF PROPERTY NOM ET ADRESSE DU PROPRIÉTAIRE NAME AND ADDRESS OF OWNER	CADASTRE - SUB-DIVISION OCCUPATION ET/AND DÉSIGNATION	VALEUR (DOLLARS SEULEMENT) - VALUE (DOLLARS ONLY)					ENTRETIEN DES TROTTOIRS MAINTENANCE OF SIDEWALKS POS. FRONT FT.	VOÛTES VAULTS	RÉSOLUTION REDUCTION No
			TERRAIN LAND	BÂTIMENTS BUILDINGS	EXEMPT	CATHOLIQUE CATHOLIC	PROTESTANTE PROTESTANT			
		PAR ST LAURENT								
5825 60	LOT AVE DE L'ÉPÉE MARIE ANGE GERMAIN VVE DE JEAN BAPTISTE FALGOUTEAU	637 646 Ex.	5 50		530		550			25
5825 61	7530-28 AVE DE L'ÉPÉE CHARLES EDOUARD LANGLOIS 7528 AVE DE L'ÉPÉE	637 645 GARC. DE TABLE C	5 50	49 50			55 00			25
5825 62	7526-24 AVE DE L'ÉPÉE ANDRE GAUTHIER 4214 LAVAL	637 644 EMP CIVIQUE C	5 50	49 50			55 00			25
5825 63	7522-18 AVE DE L'ÉPÉE YOLANDE BOURDON ÉPSE DE JOSEPH H. COUILLARD RES. 7518 AVE DE L'ÉPÉE	637 643 CHAUFFEUR C	5 50	77 50			83 00			25
5825 64	7516-12 AVE DE L'ÉPÉE MARIE ANNE BOURDON EPSE DE TELESPHORE METAYER 118 NOTRE DAME LACHINE QUE	637 642 BUANDIER C	5 50	77 50			83 00			25
5825 65	7502-7500 AVE DE L'ÉPÉE ELLEN OU HELEN LEBRETON VVE DE RICHARD TANK RES. 7502 AVE DE L'ÉPÉE	637 641 640 P	11 00	34 00			45 00			50
5825 66	7494 AVE DE L'ÉPÉE MIRANDA TAYLOR EPSE S. DE B. DE JAMES WILSON RES. 7494 AVE DE L'ÉPÉE	637 639 MACHINISTE P	5 50	13 50			19 00			25

582573

CITÉ DE MONTRÉAL

Shirif

1/12/41

582574

-Do-

VILLE DE
CITY OF **MONTREAL**

RÔLE D'ÉVALUATION DES IMMEUBLES POUR L'EXERCICE FINANCIER COMMENÇANT LE 1ER MAI, 1942
VALUATION ROLL OF IMMOVABLE PROPERTY FOR THE FISCAL YEAR COMMENCING 1ST MAY, 1942

369

RUE
STREET AVE DE L'EPEE

ARRONDISSEMENT ÉLECTORAL 39
ELECTORAL DISTRICT

WARD ST JEAN #58
QUARTIER

NO DE COMPTE ACCOUNT No.	SITUATION DE L'IMMEUBLE LOCATION OF PROPERTY	CADASTRE - SUB-DIVISION		VALEUR (DOLLARS SEULEMENT) - VALUE (DOLLARS ONLY)						ENTRETIEN DES TROTTOIRS MAINTENANCE OF SIDEWALKS POS. FRONT FT.	VAULTS VOYTES	RÉSOLUTION REDUCTION No
		NOM ET ADRESSE DU PROPRIÉTAIRE NAME AND ADDRESS OF OWNER	OCCUPATION ET/AND DÉNOMINATION	TERRAIN LAND	BÂTIMENTS BUILDINGS	EXEMPT	CATHOLIQUE CATHOLIC	PROTESTANTE PROTESTANT	NEUTRE NEUTRAL			
		<u>PAR ST LAURENT</u>										
5825 67	LOT AVE DE L'EPEE JAMES J. MC CABE 8221 BERRI	637	638	5 50		5 50				25		
5825 68	LOT AVE DE L'EPEE DO	637	637	5 50		5 50				25		
5825 69	7478-76 AVE DE L'EPEE MISS ANNA SCHEJBAL (ALIEN) 7478 AVE DE L'EPEE	637	636	5 50	49 50		55 00			25		
5825 70	7470 AVE DE L'EPEE JOHN SCHYBAL 7478 AVE DE L'EPEE	637	635	5 50	12 50		18 00			25		
5825 71	LOT AVE DE L'EPEE AGATHA QUINN WIDOW OF FREDERICK H. LACHANCE HUNTINGDON QUE	637	634	5 50		5 50				25		
5825 72	LOT AVE DE L'EPEE DO	637	633	5 50		5 50				25		
5825 73	LOT AVE DE L'EPEE ROBERT NELSON WALSH HUNTINGDON QUE	637	632 ✓	5 50		5 50				25		
5825 74	LOT AVE DE L'EPEE	637	631 ✓	5 50		5 50				25		

VILLE DE
CITY OF **MONTREAL**

RÔLE D'ÉVALUATION DES IMMEUBLES POUR L'EXERCICE FINANCIER COMMENÇANT LE 1ER MAI, 1942
VALUATION ROLL OF IMMOVABLE PROPERTY FOR THE FISCAL YEAR COMMENCING 1ST MAY, 1942

370

RUE AVE DE L'ÉPÉE
STREET

ARRONDISSEMENT ÉLECTORAL 39
ELECTORAL DISTRICT

WARD ST JEAN #58
QUARTIER

NO DE COMPTE ACCOUNT No.	SITUATION DE L'IMMEUBLE LOCATION OF PROPERTY	CADASTRE - SUB-DIVISION OCCUPATION ET/AND DÉNOMINATION	VALEUR (DOLLARS SEULEMENT) - VALUE (DOLLARS ONLY)					ENTRETIEN DES TROTTOIRS MAINTENANCE OF SIDEWALKS POS. FRONT FT.	VAULTS VOUTES	RÉSOLUTION REDUCTION No
			TERRAIN LAND	BÂTIMENTS BUILDINGS	EXEMPT	CATHOLIQUE CATHOLIC	PROTESTANTE PROTESTANT			
		<u>PAR SYT LAURENT</u>								
5825 75	7440 AVE DE L'ÉPÉE	637 630 PNE 629 WILLIAM EDWARD LIBBY 7440 AVE DE L'ÉPÉE	8 50	7 50				16 00		38.6
5825 76	LÔT AVE DE L'ÉPÉE	637 P629 628 ADOLPHE NOULARD <i>95 mille Robeline Noulard 6565 Brolet</i>	8 50				8 50			38.6
5825 77	7416 AVE DE L'ÉPÉE	637 627 626 JOSEPH BEJSHAK 1484 ST MATHIEU	11 50	20 50				32 00		52
	<u>RUELLE</u>									
	<u>OGILVIE AVENUE</u>	-----A E 43 -----								
	<u>RUELLE</u>									
5825 78	7272-70 AVE DE L'ÉPÉE	637 417 GEORGES DENIS 7270 AVE DE L'ÉPÉE	6 50	43 50			50 00			28
5825 79	7268-66 AVE DE L'ÉPÉE	637 416 ELLEN V CLORAN WIDOW OF ARTHUR EDWARD MC KENNA RES. 7266 AVE DE L'ÉPÉE	6 00	54 00			60 00			27
	<u>RUE GREENSHIELDS</u>									

582580

CITÉ DE MONTRÉAL

Sharif 1/12/41

VILLE DE
CITY OF **MONTREAL**

RÔLE D'ÉVALUATION DES IMMEUBLES POUR L'EXERCICE FINANCIER COMMENÇANT LE 1ER MAI, 1942
VALUATION ROLL OF IMMOVABLE PROPERTY FOR THE FISCAL YEAR COMMENCING 1ST MAY, 1942

RUE AVE DE L'ÉPÉE
STREET

ARRONDISSEMENT ÉLECTORAL 43
ELECTORAL DISTRICT

QUARTIER ST JEAN #58
WARD

371

No DE COMPTE ACCOUNT No.	SITUATION DE L'IMMEUBLE LOCATION OF PROPERTY	CADASTRE - SUB-DIVISION OCCUPATION ET/AND DÉNOMINATION	VALEUR (DOLLARS SEULEMENT) - VALUE (DOLLARS ONLY)							ENTRETIEN DES TROTTOIRS MAINTENANCE OF SIDEWALKS POS. FRONT FT.	VOÛTES VAULTS	RÉSOLUTION REDUCTION No
			TERRAIN LAND	BÂTIMENTS BUILDINGS	EXEMPT	CATHOLIQUE CATHOLIC	PROTESTANTE PROTESTANT	NEUTRE NEUTRAL	JUIVE JEWISH			
	<u>PAR ST LAURENT</u>											
	<u>RUE GREENSHIELDS</u>											
	<u>PARC GREENSCHILD</u>											
	<u>JÉAN TALON</u>	----A E 23 ----										
	7110 AVE DE L'ÉPÉE	637 P323 A 327										
	LIVINSTONE CONTINUING PRESBYTERIAN CHURCH 7110 AVE DE L'ÉPÉE	EX SUP & VALEUR A RUE JEAN TALON										
	<u>RUELLE</u>											
5825 80	LOT AVE DE L'ÉPÉE	637 319										
	GAYEN LANG OLLIVIE 460 SA FRANÇOIS XAVIER	ENGINEER EX	5 50		530			550			25	
5825 81	LOT AVE DE L'ÉPÉE	637 318										
	LA CITE DE MONTREAL	EX	5 50		5 50						25	
5825 82	LOT AVE DE L'ÉPÉE	637 317										
	DO	EX	5 50		5 50						25	
5825 83	LOT AVE DE L'ÉPÉE	637 316										
	DO	EX	5 50		5 50						25	

VILLE DE
CITY OF **MONTREAL**

RÔLE D'ÉVALUATION DES IMMEUBLES POUR L'EXERCICE FINANCIER COMMENÇANT LE 1ER MAI, 1942
VALUATION ROLL OF IMMOVABLE PROPERTY FOR THE FISCAL YEAR COMMENCING 1ST MAY, 1942

RUE AVE DE L'ÉPÉE
STREET

ARRONDISSEMENT ÉLECTORAL 23
ELECTORAL DISTRICT

WARD ST JEAN #58
QUARTIER

372

No DE COMPTE ACCOUNT No.	SITUATION DE L'IMMEUBLE LOCATION OF PROPERTY NOM ET ADRESSE DU PROPRIÉTAIRE NAME AND ADDRESS OF OWNER	CADASTRE - SUB-DIVISION		VALEUR (DOLLARS SEULEMENT) - VALUE (DOLLARS ONLY)					ENTRETIEN DES TROTTOIRS MAINTENANCE OF SIDEWALKS POS. FRONT FT.	VAULTS VOOTÉS	RÉSOLUTION REDUCTION No
		OCCUPATION ET/AND DÉNOMINATION	TERRAIN LAND	BÂTIMENTS BUILDINGS	EXEMPT	CATHOLIQUE CATHOLIC	PROTESTANTE PROTESTANT	NEUTRE NEUTRAL			
		<u>PAR ST LAURENT</u>									
5825 84	LOT A E DE L'ÉPÉE LA CITE DE MONTREAL	637 315 EX	5 50		5 50					25	
5825 85	7068-66 AVE DE L'ÉPÉE LUCIEN VENNE 85 ELLICE ST BEAUHARNOIS QUE	637 314 NOTAIRE C	5 50	39 50		45 00				25	
5825 86	7064-62 AVE DE L'ÉPÉE JOSEPH STEWART 7064 AVE DE L'ÉPÉE	637 313 BANK MESS P	5 50	34 50			40 00			25	
5825 87	LOT AVE DE L'ÉPÉE DO	637 312 P	5 50				5 50			25	
5825 88	7050 AVE DE L'ÉPÉE ELSIE FRANCIS COVENTY WIFE OF PERCY JENNER RES. 7050 AVE DE L'ÉPÉE	637 311 P	5 50	18 50			24 00			25	
5825 89	7044 AVE DE L'ÉPÉE JAMES B. HILLS 7044 AVE DE L'ÉPÉE	637 310 UPHOLSTERER P	5 50	19 50			25 00			25	
5825 90	7042-40 AVE DE L'ÉPÉE FRANCIS PATRICK PHELAN 7042 AVE DE L'ÉPÉE	637 309 FUR CUTTER C	5 50	39 50		45 00				25	

VILLE DE
CITY OF **MONTREAL**

RÔLE D'ÉVALUATION DES IMMEUBLES POUR L'EXERCICE FINANCIER COMMENÇANT LE 1ER MAI, 1942
VALUATION ROLL OF IMMOVABLE PROPERTY FOR THE FISCAL YEAR COMMENCING 1ST MAY, 1942

373

RUE AVE DE L'EPEE
STREET

ARRONDISSEMENT ÉLECTORAL 23
ELECTORAL DISTRICT

QUARTIER ST JEAN #58
WARD

No DE COMPTE ACCOUNT No.	SITUATION DE L'IMMEUBLE LOCATION OF PROPERTY	CADASTRE - SUB-DIVISION		VALEUR (DOLLARS SEULEMENT) - VALUE (DOLLARS ONLY)						ENTRETIEN DES TROTTOIRS MAINTENANCE OF SIDEWALKS POS. FRONT FT.	VOÛTES VAULTS	RÉSOLUTION REDUCTION No
		NOM ET ADRESSE DU PROPRIÉTAIRE NAME AND ADDRESS OF OWNER	OCCUPATION ET/AND DÉNOMINATION	TERRAIN LAND	BÂTIMENTS BUILDINGS	EXEMPT	CATHOLIQUE CATHOLIC	PROTESTANTE PROTESTANT	NEUTRE NEUTRAL			
		<u>PAR ST LAURENT</u>										
5825 91	7034 AVE DE L'EPEE JOHN KUKULSKY ANASTASIA TONENCHUK SON EPOUSE C. EN B 7034 AVE DE L'EPEE	637	308 "ALIEN" C	5 50	17 50		23 00				25	
5825 92	7028 AVE DE L'EPEE CATHERINE EMMA CALDER WID OF JAMES ERNEST EATON 1/2 INEZ MAY EATON 1/2 7028 AVE DE L'EPEE	637	307 306 P	11 00	8 00		19 00				50	
5825 93	7010 AVE DE L'EPEE ESTATE TIMOTHY WILLIAM BROWN 7010 DE L'EPEE	637	305 304 P	11 00	7 00		18 00				50	
5825 94 1943	7004 AVE DE L'EPEE LA CITE DE MONTREAL	637	303 302 FH-PRIVEE EX NEUTRE POUR TAXE SCOLAIRE	11 00 1 00	7 00	18 00 8 00			18 00 (W) Bin Sel.		50	
5825 95	6990 AVE DE L'EPEE EDWARD MC ALPINE 6990 AVE DE L'EPEE	637	301 STAT ENG P	5 50	10 50		16 00				25	
5825 96	LOT AVE DE L'EPEE LA CITE DE MONTREAL	637	300 EX	5 50		5 50					25	

582597

CITÉ DE MONTRÉAL

Shirif

1/12/41

VILLE DE
CITY OF **MONTREAL**

RÔLE D'ÉVALUATION DES IMMEUBLES POUR L'EXERCICE FINANCIER COMMENÇANT LE 1ER MAI, 1942


VALUATION ROLL OF IMMOVABLE PROPERTY FOR THE FISCAL YEAR COMMENCING 1ST MAY, 1942

RUE AVE DE L'ÉPÉE
STREET

ARRONDISSEMENT ÉLECTORAL 23
ELECTORAL DISTRICT

WARD ST JEAN #58
QUARTIER

374

No DE COMPTE ACCOUNT No.	SITUATION DE L'IMMEUBLE LOCATION OF PROPERTY	CADASTRE - SUB-DIVISION		VALEUR (DOLLARS SEULEMENT) - VALUE (DOLLARS ONLY)					ENTRETIEN DES TROTTOIRS MAINTENANCE OF SIDEWALKS FOT. FRONT FT.	VAULTES VOÛTES	RESOLUTION REDUCTION No	
		NOM ET ADRESSE DU PROPRIÉTAIRE NAME AND ADDRESS OF OWNER	OCCUPATION ET/AND DÉNOMINATION	TERRAIN LAND	BÂTIMENTS BUILDINGS	EXEMPT	CATHOLIQUE CATHOLIC	PROTESTANTE PROTESTANT				NEUTRE NEUTRAL
			<u>PAR ST LAURENT</u>									
5825 97	LOT AVE DE L'ÉPÉE 	637 299	Ex:	5 50		5 50					25	
5825 98	6970-72 AVE DE L'ÉPÉE GEORGE MINIAJLUK (A) 4885 QUEEN MARY ROAD ANTONI PARCHYLO 3657 COLONIAL	637 298	JANITOR N JANITOR	5 50	34 50			40 00			25	
5825 99	6968-66 AVE DE L'ÉPÉE OCTAVIE GUILBERT VVE DE ADOLPHE HEMUSET 5628 ESPLANADE	637 297-2	C	4 50	35 50		40 00				20.8	
5826 00	6964-62 AVE DE L'ÉPÉE DO	637 297-1 296-2	C	4 50	35 50		40 00				21	
5826 01	6960-58 AVE DE L'ÉPÉE OCTAVIE GUILBERT VVE DE ADOLPHE HEMUSET 5628 AVE DE L'ESPLANADE	637 296-1 295-2	C	4 50	39 50		44 00				20.1	
5826 02	6956-54 AVE DE L'ÉPÉE DO	637 295 295-1 294-2	C	4 50	39 50		44 00				20.7	

586577

CITÉ DE MONTRÉAL

Shinj

1/12/41

582603

- Do -

582604

- Do -

582605

- Do -

VILLE DE
CITY OF **MONTREAL**

RÔLE D'ÉVALUATION DES IMMEUBLES POUR L'EXERCICE FINANCIER COMMENÇANT LE 1ER MAI, 1942

VALUATION ROLL OF IMMOVABLE PROPERTY FOR THE FISCAL YEAR COMMENCING 1ST MAY, 1942

375

RUE AVE DE L'EEPE
STREET

ARRONDISSEMENT ÉLECTORAL 23
ELECTORAL DISTRICT

QUARTIER ST JEAN #58
WARD

No DE COMPTE ACCOUNT No.	SITUATION DE L'IMMEUBLE LOCATION OF PROPERTY NOM ET ADRESSE DU PROPRIÉTAIRE NAME AND ADDRESS OF OWNER	CADASTRE - SUB-DIVISION OCCUPATION ET/AND DÉNOMINATION	VALEUR (DOLLARS SEULEMENT) - VALUE (DOLLARS ONLY)						ENTRETIEN DES TROUSSES MAINTENANCE OF SIDEWALKS POS. FRONT FT.	VOÛTES VAULTS	RÉSOLUTION REDUCTION No
			TERRAIN LAND	BÂTIMENTS BUILDINGS	EXEMPT	CATHOLIQUE CATHOLIC	PROTESTANTE PROTESTANT	NEUTRE NEUTRAL			
		<u>PAR ST LAURENT</u>									
5865 77	LOT AVE DE L'EEPE OCTAVIE GUILBERT VVE DE ADOLPHE NEUMUSSET 5625 AVE DE L'ESPLANADE	637 294-1 EX	3 50		3 50	3 50				16.7	
5826 03	LOT AVE DE L'EEPE OCTAVIE GUILBERT VVE DE ADOLPHE NEUMUSSET 5238 ave de l'Esplanade	637 293 EX	5 50		5 50	5 50				25	
5826 04	LOT AVE DE L'EEPE THOMAS FRANÇOIS FILLES	637 292 EX	5 50		5 50	5 50				25	
5826 05	LOT AVE DE L'EEPE DO ANNULÉE	637 291 EX	5 50		5 50	5 50				25	
5826 06	LOT AVE DE L'EEPE GERMAINE LEROUS EPSE S. DE B. DE WILFRID MORNEAU 5115 MENTANA RUELLE AVE BEAUMONT RUELLE	637 290 EMPL. BUREAU C	5 50			5 50				25	
5826 07	AVE DE L'EEPE (PARTIE DE RUELLE) J.C. MC LAREN BELTING CO LTD 620 BEAUMONT	637 P97 N	5 00					5 00		N.S.C.	

VILLE DE
CITY OF **MONTREAL**

RÔLE D'ÉVALUATION DES IMMEUBLES POUR L'EXERCICE FINANCIER COMMENÇANT LE 1ER MAI, 1942

VALUATION ROLL OF IMMOVABLE PROPERTY FOR THE FISCAL YEAR COMMENCING 1ST MAY, 1942

RUE
STREET

AVE DE L'EPEE

ARRONDISSEMENT ÉLECTORAL
ELECTORAL DISTRICT

23

WARD
QUARTIER

ST JEAN #58

376

No DE COMPTE ACCOUNT No.	SITUATION DE L'IMMEUBLE LOCATION OF PROPERTY	CADASTRE - SUB-DIVISION OCCUPATION ET/AND DÉNOMINATION	VALEUR (DOLLARS SEULEMENT) - VALUE (DOLLARS ONLY)							ENTRETIEN DES TROTTOIRS MAINTENANCE OF SIDEWALKS POS. FRONT FT.	VAULTS VOOTES	RÉSOLUTION REDUCTION No		
			TERRAIN LAND	BÂTIMENTS BUILDINGS	VALEUR TOTALE - TOTAL VALUE									
			EXEMPT	CATHOLIQUE CATHOLIC	PROTESTANTE PROTESTANT	NEUTRE NEUTRAL	JEWISH JUIVE							
582608	6836 AVE DE L'EPEE	<u>PAR ST LAURENT</u>												
		637 96												
		95												
		94												
		93												
		92												
		91												
		90												
		89												
		88												
		87												
		86												
		85												
		84												
				83 RUELLE										
				P-71										
				P-72										
				P-73										
				P-74										
				P-75										
				P-76										
		P-77												
		P-78												
		P-79												
		P-80												
		F-81												
		P-82												
	J.C. MA LAREN BELTING CO LTD 520 BEAUMONT	N MOTIVE POWER	121 50	298 50					420 00		N.S.C.			
	<u>LIMITES</u>	<u>TRAVERSEZ</u>												

VILLE DE
CITY OF **MONTREAL**

RÔLE D'ÉVALUATION DES IMMEUBLES POUR L'EXERCICE FINANCIER COMMENÇANT LE 1ER MAI, 1942

VALUATION ROLL OF IMMOVABLE PROPERTY FOR THE FISCAL YEAR COMMENCING 1ST MAY, 1942

RUE AVE DE L'ÉPÉE
STREET

ARRONDISSEMENT ÉLECTORAL 23
ELECTORAL DISTRICT

QUARTIER ST JEAN # 58
WARD

377

No DE COMPTE ACCOUNT No.	SITUATION DE L'IMMEUBLE LOCATION OF PROPERTY	CADASTRE — SUB-DIVISION OCCUPATION ET/AND DÉNOMINATION	VALEUR (DOLLARS SEULEMENT) — VALUE (DOLLARS ONLY)							ENTRETIEN DES TROTTOIRS MAINTENANCE OF SIDEWALKS P.S. FRONT FT.	VOÛTES VAULTS	RÉSOLUTION REDUCTION No
			TERRAIN LAND	BÂTIMENTS BUILDINGS	EXEMPT	CATHOLIQUE CATHOLIC	PROTESTANTE PROTESTANT	NEUTRE NEUTRAL	JUIVE JEWISH			
	<u>LIMITES</u>	<u>PAR ST LAURENT</u> <u>TRAVERSEZ</u> -----A E 28 -----										
582609	6833 AVE DE L'ÉPÉE	638 1 2 3 4 5 6 7 8 9 10 11 12 13 14 15 16 17 18										
	MARTIN SENOUR CO LTD 6833 AVE DE L'ÉPÉE	N	116 00	1 034 00						1 150 00		108
	<u>AVE BEAUMONT</u>											
	<u>RUELLE</u>											

VILLE DE
CITY OF **MONTREAL**

RÔLE D'ÉVALUATION DES IMMEUBLES POUR L'EXERCICE FINANCIER COMMENÇANT LE 1ER MAI, 1942
VALUATION ROLL OF IMMOVABLE PROPERTY FOR THE FISCAL YEAR COMMENCING 1ST MAY, 1942

378

RUE AVE DE L'ÉPÉE
STREET

ARRONDISSEMENT ÉLECTORAL 28
ELECTORAL DISTRICT

WARD ST JEAN #58
QUARTIER

NO DE COMPTE ACCOUNT No.	SITUATION DE L'IMMEUBLE LOCATION OF PROPERTY	CADASTRE - SUB-DIVISION OCCUPATION ET/AND DÉNOMINATION	VALEUR (DOLLARS SEULEMENT) - VALUE (DOLLARS ONLY)							ENTRETIEN DES TROTTOIRS MAINTENANCE OF SIDEWALKS POS. FRONT FT.	VAULTS VOÛTES	RÉSOLUTION REDUCTION No
			TERRAIN LAND	BÂTIMENTS BUILDINGS	EXEMPT	CATHOLIQUE CATHOLIC	PROTESTANTE PROTESTANT	NEUTRE NEUTRAL	JEWISH JUIVE			
	<u>BEAUMONT</u>	<u>PAR ST LAURENT</u>										
	<u>RUELLE</u>											
582610	6921-23 AVE DE L'ÉPÉE	638 93 94 GISELE PATENAUDE EPSE D.É S. DE B. DE ALBERT ACOULON 6923 AVE DE L'ÉPÉE	USUFRU EMP CIVIQUE C	11 00	14 00		25 00				50	
582612	LOT AVE DE L'ÉPÉE LA CITE DE MONTREAL	638 95 EX		5 50		5 50					25	
582613	LOT AVE DE L'ÉPÉE LA CITE DE MONTREAL	638 96 EX		5 50		5 50					25	
582614	6943-47 AVE DE L'ÉPÉE	638 97 98 WILLIAM HOPKINS MC ALLISTER 2650 SHERBROOKE EST 5432 Boulevard	ACONT P	11 00	59 00		70 00				50	
582615	6959 AVE DE L'ÉPÉE	638 99 100 FLORENCE O'SHAUGHNESSY EPSE DE OMER LAVALLEE 7269 BLOOMFIELD BERTHA O'SHAUGHNESSY 6959 DE L'ÉPÉE STANLEY O'SHAUGHNESSY KAPUSKASING ONTARIO ALBERT O'SHAUGHNESSY 5808 A CARTIER 6959 DE L'ÉPÉE WILLIAM (O'SHAUGHNESSY 6959 DE L'ÉPÉE CLIFFORD O'SHAUGHNESSY	C.P.R. CLERK C UPHOLSTERER ELECTRICIAN UPHOLSTERER UPHOLSTERER	11 00	9 00		20 00				50	
	7007 DUROCHER											

VILLE DE
CITY OF **MONTREAL**

RÔLE D'ÉVALUATION DES IMMEUBLES POUR L'EXERCICE FINANCIER COMMENÇANT LE 1ER MAI, 1942

VALUATION ROLL OF IMMOVABLE PROPERTY FOR THE FISCAL YEAR COMMENCING 1ST MAY, 1942

RUE
STREET AVE DE L'ÉPÉE

ARRONDISSEMENT ÉLECTORAL
ELECTORAL DISTRICT 28

QUARTIER
WARD ST JEAN #58

379

No DE COMPTE ACCOUNT No.	SITUATION DE L'IMMEUBLE LOCATION OF PROPERTY NOM ET ADRESSE DU PROPRIÉTAIRE NAME AND ADDRESS OF OWNER	CADASTRE - SUB-DIVISION OCCUPATION ET/AND DÉNOMINATION	VALEUR (DOLLARS SEULEMENT) - VALUE (DOLLARS ONLY)							ENTRETIEN DES TROTTOIRS MAINTENANCE OF SIDEWALKS POS. FRONT FT.	VOÛTES VAULTS	RÉSOLUTION REDUCTION No
			TERRAIN LAND	BÂTIMENTS BUILDINGS	EXEMPT	CATHOLIQUE CATHOLIC	PROTESTANTE PROTESTANT	NEUTRE NEUTRAL	JUIVE JEWISH			
		BAR ST LAURENT										
5826 16	LOT AVE DE L'ÉPÉE JOHN ANGUS MORRISON 6979 AVE DE L'ÉPÉE	638 101 CABINET MAKER P	5 50						7 4 50 5 50			25
5826 17	LOT AVE DE L'ÉPÉE DO	638 102 P	5 50						5 50			25
5826 18	6979 AVE DE L'ÉPÉE DO	638 103 P	5 50	16 50					22 00			25
5826 19	6983 AVE DE L'ÉPÉE DO	638 104 P	5 50	80					6 30			25
5826 20	6991 AVE DE L'ÉPÉE MARGARET JANE RICHARDS WID OF MATTHEWS WILLIAM ACHESON RES. 6991 AVE DE L'ÉPÉE	638 105 106 C	11 00	11 00					22 00			50
5826 21	7007 AVE DE L'ÉPÉE FRANK INSKIP 7007 AVE DE L'ÉPÉE	638 107 108 ELECTRICIAN C	11 00	9 00					20 00			50
5826 22	7017 AVE DE L'ÉPÉE WILLIAM MC NAMEE 188 41. ST PLAGÉ LAVAL	638 109 CAR REP P	5 50	20 50					26 00			25

VILLE DE
CITY OF **MONTREAL**

RÔLE D'ÉVALUATION DES IMMEUBLES POUR L'EXERCICE FINANCIER COMMENÇANT LE 1ER MAI, 1942
VALUATION ROLL OF IMMOVABLE PROPERTY FOR THE FISCAL YEAR COMMENCING 1ST MAY, 1942

RUE AVE DE L'EPEE
STREET

ARRONDISSEMENT ÉLECTORAL 28
ELECTORAL DISTRICT

WARD ST JEAN #58
QUARTIER

380

No DE COMPTE ACCOUNT No.	SITUATION DE L'IMMEUBLE LOCATION OF PROPERTY NOM ET ADRESSE DU PROPRIÉTAIRE NAME AND ADDRESS OF OWNER	CADASTRE - SUB-DIVISION OCCUPATION ET/AND DÉNOMINATION	VALEUR (DOLLARS SEULEMENT) - VALUE (DOLLARS ONLY)							ENTRETIEN DES TROTTOIRS MAINTENANCE OF SIDEWALKS POS. FRONT FT.	VAULTS VOUTES	RÉSOLUTION REDUCTION No
			TERRAIN LAND	BÂTIMENTS BUILDINGS	VALEUR TOTALE - TOTAL VALUE							
			EXEMPT	CATHOLIQUE CATHOLIC	PROTESTANTE PROTESTANT	NEUTRE NEUTRAL	JEWISH JUIVE					
PAR ST LAURENT												
5826 23	7023 AVE DE L'EPEE MICHAEL MOLDOVAN 7023 AVE DE L'EPEE	638 110 WAITER N	5 50	20 50			26 00		25			
5826 24	LOT AVE DE L'EPEE LA CITE DE MONTREAL	638 111 EX	5 50		5 50				25			
5826 25	LOT AVE DE L'EPEE DO	638 112 EX	5 50		5 50				25			
5826 26	LOT AVE DE L'EPEE ALFRED KINNEAR 7051 AVE DE L'EPEE	638 113 P	5 50			5 50			25			
5826 27	7051 AVE DE L'EPEE ALFRED KINNEAR 7051 AVE DE L'EPEE	638 114 P	5 50	43 50		49 00			25			
5826 28	7055-57 AVE DE L'EPEE EMILE ST DENIS 7057 AVE DE L'EPEE	638 115 SCHOLL TEACHER C	5 50	39 50	45 00				25			
5826 29	LOT AVE DE L'EPEE LA CITE DE MONTREAL	638 116 EX	5 50		5 50				25			
5826 30	7063-65 AVE DE L'EPEE MAUD WINNIFRED RIDDELL WIFE OF JAMES SCOTT PARKE 40 BROADWAY LACHINE QUE	638 117 P	5 50	44 50		50 00			25			

VILLE DE
CITY OF **MONTREAL**

RÔLE D'ÉVALUATION DES IMMEUBLES POUR L'EXERCICE FINANCIER COMMENÇANT LE 1ER MAI, 1942
VALUATION ROLL OF IMMOVABLE PROPERTY FOR THE FISCAL YEAR COMMENCING 1ST MAY, 1942

RUE AVE DE L'ÉPÉE ARRONDISSEMENT ÉLECTORAL 28
STREET ELECTORAL DISTRICT

QUARTIER SY JEAN #58
WARD

381

NO DE COMPTE ACCOUNT NO.	SITUATION DE L'IMMEUBLE LOCATION OF PROPERTY NOM ET ADRESSE DU PROPRIÉTAIRE NAME AND ADDRESS OF OWNER	CADASTRE - SUB-DIVISION OCCUPATION ET/AND DÉNOMINATION	TERRAIN LAND	BÂTIMENTS BUILDINGS	VALEUR (DOLLARS SEULEMENT) - VALUE (DOLLARS ONLY)					ENTRETIEN DES TROTTIRS MAINTENANCE OF SIDEWALKS POS. FRONT FT.	VOÛTES VAULTS	RÉSOLUTION REDUCTION No
					EXEMPT	CATHOLIQUE CATHOLIC	PROTESTANT PROTESTANT	NEUTRE NEUTRAL	JUIVE JEWISH			
		<u>PAR ST LAURENT</u>										
5826 31	7067-69 AVE DE L'ÉPÉE HENRY GEORGE LOUGH 7067 AVE DE L'ÉPÉE	638 118 MERCHANT P	5 50	44 50						50 00		25
5826 32	7075-77 AVE DE L'ÉPÉE JOHN NEVILLE 327 MOUNMOUTH ROAD MONT ROYAL CITY	638 119 CONTRACTOR P	5 50	44 50						50 00		25
5826 33	7079-81 AVE DE L'ÉPÉE ANNIE CLORAN WIDOW OF THOMAS M QUIGLEY 1659 ST LUC	638 120 C	5 50	44 50						50 00		25
5826 34	7083-85 AVE DE L'ÉPÉE JOHN NEVILLE 327 MOUNMOUTH ROAD MONT ROYAL CITY	638 121 CONTRACTOR P	5 50	41 50						47 00		25
5826 35	7087-89 AVE DE L'ÉPÉE DO	638 122 P	5 50	41 50						47 00		25
5826 36	7091-95 AVE DE L'ÉPÉE FELIX RENAUD 3/65 STE ANNE DES PLAINES LEA GAUTHIER EPSE DE ANTOINE REPENTIGNY 3/65 IRENE DE REPENTIGNY 3/65 EPSE DE CHARLES CAMPEAU WILFRID GAUTHIER 3/65 MARIE ANGE RENAUD 3/65 GEORGES GAUTHIER 3/65 FRANCOIS GUENETTE 3/65 ERNEST GUENETTE 3/65 LEOPOLD GUENETTE 3/65 JEAN BAPTISTE CYR 3/65 OCTAVE GUENETTE 3/65 CHARLEMAGNE CAMPEAU 3/65 GAETON CYR 3/65 SUCC JOSEPH RENAUD FELIX RENAUD 26/35 GEORGE GAUTHIER BOURGEOIS A/S GEORGES GAUTHIER, 7402	638 123 CULTIVATEUR C	5 50	29 50						35 00		25
		HENRI JULIEN										

582640

Sava Peshkoff.

Painter.

1580 Clarke.

760.00

6-11-91.

VILLE DE
CITY OF **MONTREAL**

RÔLE D'ÉVALUATION DES IMMEUBLES POUR L'EXERCICE FINANCIER COMMENÇANT LE 1ER MAI, 1942
VALUATION ROLL OF IMMOVABLE PROPERTY FOR THE FISCAL YEAR COMMENCING 1ST MAY, 1942

RUE AVE DE L'EPEE
STREET

ARRONDISSEMENT ÉLECTORAL 28
ELECTORAL DISTRICT

WARD STE JEAN #58
QUARTIER

382

No DE COMPTE ACCOUNT No.	SITUATION DE L'IMMEUBLE LOCATION OF PROPERTY	CADASTRE - SUB-DIVISION OCCUPATION ET/AND DÉNOMINATION	VALEUR (DOLLARS SEULEMENT) - VALUE (DOLLARS ONLY)					ENTRETIEN DES TRAVAUX MAINTENANT DE SIDEWALKS POS. FRONT FT.	VAULTS VOUTES	RÉSOLUTION REDUCTION No
			TERRAIN LAND	BÂTIMENTS BUILDINGS	EXEMPT	CATHOLIQUE CATHOLIC	PROTESTANTE PROTESTANT			
		<u>PAR ST LAURENT</u>								
	7097-99 AVE DE L'EPEE	638 P125 P126 CHARLES FAVIER ENTREPRENEUR VALEUR A 544055 JEAN TALON								
	<u>JEAN TALON</u>	-----A E 43 -----								
5826 37	LOT AVE DE L'EPEE ALBERT MARCILLE RES 451 ST ROCH	638 298 VOYAGEUR C	12 50				12 50		102	
5826 38	LOT AVE DE L'EPEE DO	638 299 C	7 50				7 50		26	
5826 39	7215-17 AVE DE L'EP E HUGH R. CULLY 7217 AVE DE L'EPEE	638 300 SUPD'T P	6 00	59 00			65 00		26	
5826 40	⁷²²⁴⁻²⁷ LOT AVE DE L'EPEE ANNULÉE JOHN MALANOWICZ 280 ATLANTIC AVE	638 301 e.N.	6 00	92 50			6 00 92 50 6 00		26	10521 42/10526
5826 41	^{7229/33} LOT AVE DE L'EPEE JOHN LAZARIUK 7226 QUERBES	638 302 BUILDER P ^{72 (1943/44)}	6 00	86 00 92 50			86 00 92 50 6 00	86 00 92 50 6 00 ^(1943/44)	26	10522 43/881 (16/3/43) 10523 43/1044 7/10/44
5826 42	LOT AVE DE L'EPEE JOSEPH KOLODRUBSKY "ALIEN" 7265 WISEMAN	638 303 WINDOW CLEANER C	5 50				5 50		25	

VILLE DE
CITY OF **MONTREAL**

RÔLE D'ÉVALUATION DES IMMEUBLES POUR L'EXERCICE FINANCIER COMMENÇANT LE 1ER MAI, 1942
VALUATION ROLL OF IMMOVABLE PROPERTY FOR THE FISCAL YEAR COMMENCING 1ST MAY, 1942

RUE AVE DE L'EPEE
STREET

ARRONDISSEMENT ÉLECTORAL 43
ELECTORAL DISTRICT

QUARTIER ST JEAN #58
WARD

383

No DE COMPTE ACCOUNT NO.	SITUATION DE L'IMMEUBLE LOCATION OF PROPERTY NOM ET ADRESSE DU PROPRIÉTAIRE NAME AND ADDRESS OF OWNER	CADASTRE - SUB-DIVISION OCCUPATION ET/AND DÉSIGNATION	VALEUR (DOLLARS SEULEMENT) -- VALUE (DOLLARS ONLY)							ENTRETIEN DES TROUSERS MAINTENANCE OF SIDEWALKS POS. FRONT FT.	VOÛTES VAULTS	RÉSOLUTION REDUCTION No
			TERRAIN LAND	BÂTIMENTS BUILDINGS	EXEMPT	CATHOLIQUE CATHOLIC	PROTESTANTE PROTESTANT	NEUTRE NEUTRAL	JUIVE JEWISH			
		<u>PAR ST LAURENT</u>										
5826 43	LOT AVE DE L'EPEE JOSEPH KOLODRUBSKY "ALIEN"	638 304 WINDOW CLEANER C	5 50				5 50					25
5826 44	7249-53 AVE DE L'EPEE JOHN ANESTEE HART 7249 AVE DE L'EPEE	638 305 PICTURE FRAMER P	5 50	59 50				65 00				25
5826 45	7255-59 AVE DE L'EPEE GEORGE ALFRED HOLLAND 134 BALLANTYNE AVE MONTREAL WEST	638 306 ACC'T P	5 50	59 50				65 00				25
5826 46	7261-65 AVE DE L'EPEE JOHN WILLIAM MADIGAN 7261 AVE DE L'EPEE	638 307 POSTMAN C	5 50	44 50			50 00					25
5826 47	7267-69 AVE DE L'EPEE HERBERT HENRY BLANTHORNE 129 AVE BEAUMONT	638 308 DESIGNER C	5 50	39 50			45 00					25
5826 48	LOT AVE DE L'EPEE DO	638 309 C	5 50				5 50					25
5826 49	7285 AVE DE L'EPEE WILLIAM LOUITT 7285 AVE DE L'EPEE <u>RUELLE</u>	638 310 311 BRICKLAYER P	11 00	35 00				46 00				50

VILLE DE
CITY OF **MONTREAL**

RÔLE D'ÉVALUATION DES IMMEUBLES POUR L'EXERCICE FINANCIER COMMENÇANT LE 1ER MAI, 1942
VALUATION ROLL OF IMMOVABLE PROPERTY FOR THE FISCAL YEAR COMMENCING 1ST MAY, 1942

RUE AVE DE L'EPEE
STREET

ARRONDISSEMENT ÉLECTORAL 39
ELECTORAL DISTRICT

WARD ST JEAN #58
QUARTIER

384

No DE COMPTE ACCOUNT No.	SITUATION DE L'IMMEUBLE LOCATION OF PROPERTY	CADASTRE - SUB-DIVISION		VALEUR (DOLLARS SEULEMENT) - VALUE (DOLLARS ONLY)						ENTRETIEN DES TROTTOIRS MAINTENANCE OF SIDEWALKS POS. FRONT FT.	VAULTES VOÛTES	RÉSOLUTION REDUCTION NO	
		NOM ET ADRESSE DU PROPRIÉTAIRE NAME AND ADDRESS OF OWNER	OCCUPATION ET/AND DÉNOMINATION	TERRAIN LAND	BÂTIMENTS BUILDINGS	EXEMPT	CATHOLIQUE CATHOLIC	PROTESTANTE PROTESTANT	NEUTRE NEUTRAL				JEWISH JUIVE
			PAR ST LAURENT										
	RUELLE												
	OGILVIE AVE		-----A E 39-----										
	RUELE												
5826 50 1944	7415-17 AVE DE L'EPEE MIKE POWELCHUK 11756 DEPATIE	638	401 LABORER N	4 50	45 50				50 00		26		
5826 51 1944	LOT AVE DE L'EPEE DO	638	402 N	4 50				4 50			26		
5866 42	7431-33 AVE DE L'EPEE ANNIE MAUD COWAN WIFE OF JOHN KEENAN	638	403 USUFTRE P	4 50	50 50				55 00		26		
5866 43	7435-37 AVE DE L'EPEE GERTRUDE AGNES COWAN WIFE OF FREDERICK BARLOW READ	638	404 P	4 50	50 50				55 00		25		
5826 53	7439 AVE DE L'EPEE FLORENCE B.A. BROCKLESBY WIFE OF ALBERT E. LUCAS 7919 OUTREMONT AVE	638	405 MACHINISTE P	4 50	50				5 00		25		
5826 54	LOT AVE DE L'EPEE DO	638	406 P	4 50				4 50			25		
5826 55 1943	LOT AVE DE L'EPEE MERTON CLAIRBORNE ROBINSON 418 PINE AVE OUEST APT 19	638	407 MERCHANT J	4 50						4 50	25		

VILLE DE **MONTREAL**
CITY OF

RÔLE D'ÉVALUATION DES IMMEUBLES POUR L'EXERCICE FINANCIER COMMENÇANT LE 1ER MAI, 1942
VALUATION ROLL OF IMMOVABLE PROPERTY FOR THE FISCAL YEAR COMMENCING 1ST MAY, 1942

385

RUE AVE DE L'ÉPÉE
STREET

ARRONDISSEMENT ÉLECTORAL 39
ELECTORAL DISTRICT

QUARTIER ST JEAN # 0
WARD

NO DE COMPTE ACCOUNT NO.	SITUATION DE L'IMMEUBLE LOCATION OF PROPERTY NOM ET ADRESSE DU PROPRIÉTAIRE NAME AND ADDRESS OF OWNER	CADASTRE - SUB-DIVISION		VALEUR (DOLLARS SEULEMENT) - VALUE (DOLLARS ONLY)						ENTRETIEN DES TROTTOIRS MAINTENANCE OF SIDEWALKS POS. FRONT FT.	VOÛTES VAULTS	RÉSOLUTION REDUCTION No
		OCCUPATION ET/AND DÉNOMINATION		TERRAIN LAND	BÂTIMENTS BUILDINGS	EXEMPT	CATHOLIQUE CATHOLIC	PROTESTANTE PROTESTANT	NEUTRE NEUTRAL			
		<u>PAR ST LAURENT</u>										
582656	7457-67 AVE DE L'ÉPÉE	638	408									
			409									
	EST. JOHN PATRICK O'SHEA ELLEN SYRON CAFFERTY VVE DE JOHN PATRICK O'SHEA FRANK SMITH ELLEN S. CAFFERTY VVE DE J.P. SHEA 240 MC DOUGALL AVE	USUFTR EX. TEST EX TEST	C	9 00	131 00		140 00				50	
582657	7471-69 AVE DE L'ÉPÉE	638	810									
	GLADYS DELIA KEMPFER WIFE OF ERIC DECIMUS METCALFE 48 JOYCE AVE OUTREMONT APT 15		P	4 50	49 50			54 00			25	
582658	7475 AVE DE L'ÉPÉE	638	411									
	ALICE MARIA LUCAS EPSE DE GEORGE H. NOWELL RES. 7475 AVE DE L'ÉPÉE	STEWARD	P	4 50	23 50			28 00			25	
582659	7483-85 AVE DE L'ÉPÉE	638	412									
	ELIZABETH MAY WALSH WID OF WILLIAM DEWITT GOULDTHORPE 7489 AVE DE L'ÉPÉE		P	4 50	52 50 50 50			57 00 55 00			25	221. No. 42/8694 (1/5/42)
582660	7489-87 AVE DE L'ÉPÉE	638	413									
	DO		P	4 50	52 50 50 50			57 00 55 00			25	221. No. 42/8695 (1/5/42)
582661	7493-95 AVE DE L'ÉPÉE	638	414									
	EDWARD BOURGEOU 5373 JEANNE MANCÉ	VENDEUR	C	4 50	55 50		60 00				25	

582663

CITÉ DE MONTRÉAL

Shirif

1/12/41

582666

CITÉ DE MONTRÉAL

Shirif

1/12/41

VILLE DE
CITY OF **MONTREAL**

RÔLE D'ÉVALUATION DES IMMEUBLES POUR L'EXERCICE FINANCIER COMMENÇANT LE 1ER MAI, 1942
VALUATION ROLL OF IMMOVABLE PROPERTY FOR THE FISCAL YEAR COMMENCING 1ST MAY, 1942

386

RUE
STREET AVE DE L'EPEE

ARRONDISSEMENT ÉLECTORAL 339
ELECTORAL DISTRICT

WARD ST JEAN #58
QUARTIER

NO DE COMPTE ACCOUNT NO.	SITUATION DE L'IMMEUBLE LOCATION OF PROPERTY NOM ET ADRESSE DU PROPRIÉTAIRE NAME AND ADDRESS OF OWNER	CADASTRE - SUB-DIVISION OCCUPATION ET/AND DÉNOMINATION	VALEUR (DOLLARS SEULEMENT) - VALUE (DOLLARS ONLY)							ENTRETIEN DES TROTTOIRS MAINTENANCE OF SIDEWALKS POS. FRONT FT.	VAULTS VOUTES	RÉSOLUTION REDUCTION NO
			TERRAIN LAND	BÂTIMENTS BUILDINGS	VALEUR TOTALE - TOTAL VALUE							
					EXEMPT	CATHOLIQUE CATHOLIC	PROTESTANTE PROTESTANT	NEUTRE NEUTRAL	JEWISH JUIVE			
		PAR ST LAURENT										
582662	7499-7501 AVE DE L'EPEE JEAN BREMNER GILL WIFE S. AS ROBERT B. WEBSTER 7501 AVE DE L'EPEE	638 415 TO P OF ENGINEER P	4 50	42 50			47 00			25		
582663	LOT AVE DE L'EPEE KENNETH DUNBAR 3432 STE FAMILLE	638 416 ENGINEER Ex	4 50		450		4 50			25		
582664	LOT AVE DE L'EPEE WILLIAM FOLEY 5913 HUTCHISON	638 417 CLERK C	4 50			4 50				25		
582665	LOT AVE DE L'EPEE DURABILIT CONSTRUCTION CO ANNULER	638 418 Ex	4 50		450		4 50			25		
582666	7525 AVE DE L'EPEE ARTHUR ERNEST NUNN 1435 METCALFE APR-1	638 419 JANITOR P	4 50	2050 45 50			2500 50 00			25		
582667	7531-33 AVE DE L'EPEE ROBERT JOSEPH GRAY 7533 AVE DE L'EPEE	638 420 BANK MESS P	4 50 45 50	45 50			50 00			25		
582668	7535-37 AVE DE L'EPEE FLORENCE B. A. BROCKLESBY WIFE S AS TO P OF ALBERT E. LUCAS 7919 AVE OUTREMONT	638 421 MACHINIST P	4 50	35 50			40 00			25		
582669	7545 AVE DE L'EPEE NORRIS JAMES FITCH SR 7545 AVE DE L'EPEE	638 422 423 JANITOR P	9 00	12 00			21 00			50		

582672

CITÉ DE MONTRÉAL

Skierif

1/12/41

582673

- Do -

VILLE DE
CITY OF **MONTREAL**

RÔLE D'ÉVALUATION DES IMMEUBLES POUR L'EXERCICE FINANCIER COMMENÇANT LE 1ER MAI, 1942
VALUATION ROLL OF IMMOVABLE PROPERTY FOR THE FISCAL YEAR COMMENCING 1ST MAY, 1942

RUE AVE DE L'ÉPÉE
STREET

ARRONDISSEMENT ÉLECTORAL 39
ELECTORAL DISTRICT

WARD ST JEAN #58
QUARTIER

387

No DE COMPTE ACCOUNT No.	SITUATION DE L'IMMEUBLE LOCATION OF PROPERTY	CADASTRE - SUB-DIVISION		VALEUR (DOLLARS SEULEMENT) - VALUE (DOLLARS ONLY)					ENTRETIEN DES TROTTOIRS MAINTENANCE OF SIDEWALKS POS. FRONT FY.	VAULTS VOUTES	RÉSOLUTION REDUCTION No	
		NOM ET ADRESSE DU PROPRIÉTAIRE NAME AND ADDRESS OF OWNER	OCCUPATION ET/AND DÉNOMINATION	TERRAIN LAND	BÂTIMENTS BUILDINGS	EXEMPT	CATHOLIQUE CATHOLIC	PROTESTANTE PROTESTANT				NEUTRE NEUTRAL
			<u>PAR ST LAURENT</u>									
582670	LOT AVE DE L'ÉPÉE LA CITE DE MONTREAL	638	424	EX	4 50			4 50				25
582671	LOT AVE DE L'ÉPÉE LA CITE DE MONTREAL	638	425	EX	4 50			4 50				25
582672	LOT AVE DE L'ÉPÉE DAVID ABRAMOVICZ 30 BAGG	638	426	CARPENTER EX	4 50			<i>4 50</i>			4 50	25
582673	LOT AVE DE L'ÉPÉE BENNY SOLOMON 301 ONTARIO EST	638	427	TAILOR EX	4 50			<i>4 50</i>			4 50	25
582674	7579-81 AVE DE L'ÉPÉE PATER ANDRONICK 8150 CHAMPAGNEUR	638	428	FOREMAN C	4 50	43 50		48 00				26
582675	7585 AVE DE L'ÉPÉE FREDERICK VIRGILL CLAPP OLIVIER AVE ONTARIO SHERBROOKE QUE	638	429	BRAKEMAN C	4 50	23 50		28 00				26
582676	7589-91 AVE DE L'ÉPÉE JAMES J. MC MAHON 3892 VAN HORNE AVE	638	430	CLERK C	4 50	45 50		50 00				26
582677	7593-99 AVE DE L'ÉPÉE LAWRENCE DALPHY R.R. #1 HEMMINGFORD HUNTINGDON QUE	638	431	ENGINEER C	4 50	67 50		72 00				26
	<u>RUELLE</u>											

VILLE DE **MONTREAL**
CITY OF

RÔLE D'ÉVALUATION DES IMMEUBLES POUR L'EXERCICE FINANCIER COMMENÇANT LE 1ER MAI, 1942

VALUATION ROLL OF IMMOVABLE PROPERTY FOR THE FISCAL YEAR COMMENCING 1ST MAY, 1942

RUE AVE DE L'ÉPÉE
STREET

ARRONDISSEMENT ÉLECTORAL 39
ELECTORAL DISTRICT

QUARTIER ST JEAN #58
WARD

388

NO DE COMPTE ACCOUNT No.	SITUATION DE L'IMMEUBLE LOCATION OF PROPERTY	CADASTRE — SUB-DIVISION OCCUPATION et/AND DÉNOMINATION	VALEUR (DOLLARS SEULEMENT) — VALUE (DOLLARS ONLY)						ENTRETIEN DES TROTTOIRS MAINTENANCE OF SIDEWALKS POS. FRONT FT.	VOUTES VAULTS	RÉSOLUTION REDUCTION No
			TERRAIN LAND	BÂTIMENTS BUILDINGS	EXEMPT	CATHOLIQUE CATHOLIC	PROTESTANTE PROTESTANT	NEUTRE NEUTRAL			
	<u>PAR ST LAURENT</u>										
	<u>RUELLE</u>										
	7611-19 DE L'ÉPÉE	638 433									
	AMANDA SHETAGNE VVE DE H. HERNEST PARENT	VALEUR A 554 ST ROCH									
	<u>ST ROCH</u>	-----A E 36 -----									
	<u>RUELLE</u>										
582678	LOT AVE DE L'ÉPÉE	638 605									
	JOHN SHEWAN "JR" 7721 AVE DE L'ÉPÉE	P	3 50					3 50		25	
582679	7721-23 AVE DE L'ÉPÉE	638 606									
	DO	P	3 50	56 50				60 00		25	
582680	7725-27 AVE DE L'ÉPÉE	638 607									
	ALBERT PREVILLO 1000 ST ROCH	BUILDER C	3 50	54 30			57 80			25	
582681	LOT DE L'ÉPÉE	638 608									
	WILLIAM REID	CHIEF CLERK P	3 50					3 50		25	
582682	LOT AVE DE L'ÉPÉE	638 609									
	DO	P	3 50					3 50		25	

VILLE DE
CITY OF **MONTREAL**

RÔLE D'ÉVALUATION DES IMMEUBLES POUR L'EXERCICE FINANCIER COMMENÇANT LE 1ER MAI, 1942
VALUATION ROLL OF IMMOVABLE PROPERTY FOR THE FISCAL YEAR COMMENCING 1ST MAY, 1942

RUE
STREET AVE DE L'EPEE

ARRONDISSEMENT ÉLECTORAL 36
ELECTORAL DISTRICT

WARD ST JEAN #58
QUARTIER

389

NO DE COMPTE ACCOUNT NO.	SITUATION DE L'IMMEUBLE LOCATION OF PROPERTY NON ET ADRESSE DU PROPRIÉTAIRE NAME AND ADDRESS OF OWNER	CADASTRE - SUB-DIVISION OCCUPATION ET/AND DÉNOMINATION	VALEUR (DOLLARS SEULEMENT) - VALUE (DOLLARS ONLY)					ENTRETIEN DES TROTOIRS MAINTENANCE OF SIDEWALKS PDA. FRONT FT.	VAULTS VOÛTES	RÉSOLUTION REDUCTION No
			TERRAIN LAND	BÂTIMENTS BUILDINGS	VALEUR TOTALE - TOTAL VALUE					
				EXEMPT	CATHOLIQUE CATHOLIC	PROTESTANTE PROTESTANT	NEUTRE NEUTRAL	JEWISH JUIVE		
		<u>PAR ST LAURENT</u>								
582683 FOR ROLL SUPPLEMENTARY SEE SUPPLEMENTARY ROLL 1943	LOT AVE DE L'EPEE ROBERT DOUGLAS REID	638 610 PURCH AGT P	3 50			3 50			25	
582684	LOT AVE DE L'EPEE GEORGE EDWIN NIBLOCK 2 CORDELIA AVE SALT LAKE CITY UTAH U.S.A.	638 611 NURSERYMAN P	3 50			3 50			25	
582685	LOT AVE DE L'EPEE LA CITE DE MONTREAL	638 612 EX	3 50	3 50					25	
592686 FOR ROLL SUPPLEMENTARY SEE SUPPLEMENTARY ROLL	7763-65 AVE DE L'EPEE WALLACE MILLER C/O R. IVALL 7438 WISEMAN AVE	638 613 LOCOMOTIVE P FIREMAN	3 50	36 50		40 00			25	
582687	LOT AVE DE L'EPEE LIONEL CHOQUETTE 7275 HENRI JULIEN	638 614 VOITURIER C	3 50		3 50				25	
582688 FOR ROLL SUPPLEMENTARY SEE SUPPLEMENTARY ROLL 1943	LOT AVE DE L'EPEE JOSEPH FREEDMAN	638 615 INN KEEPER J	3 50					3 50	25	
582689 FOR ROLL SUPPLEMENTARY SEE SUPPLEMENTARY ROLL 1943	LOT AVE DE L'EPEE VICTOR THOMAS HANEY (DECEDE) C/O G.M. WAITE ROYAL TRUST CO 59 YOUNGE ST TORONTO ONTARIO	638 616 P	3 50			3 50			25	

VILLE DE
CITY OF **MONTREAL**

RÔLE D'ÉVALUATION DES IMMEUBLES POUR L'EXERCICE FINANCIER COMMENÇANT LE 1ER MAI, 1942

VALUATION ROLL OF IMMOVABLE PROPERTY FOR THE FISCAL YEAR COMMENCING 1ST MAY, 1942

RUE
STREET AVE DE L'ÉPÉE

ARRONDISSEMENT ÉLECTORAL 36
ELECTORAL DISTRICT

QUARTIER ST JEAN #58
WARD

390

No DE COMPTE ACCOUNT No.	SITUATION DE L'IMMEUBLE LOCATION OF PROPERTY NOM ET ADRESSE DU PROPRIÉTAIRE NAME AND ADDRESS OF OWNER	CADASTRE - SUB-DIVISION		VALEUR (DOLLARS SEULEMENT) - VALUE (DOLLARS ONLY)						ENTRETIEN DES TROIS MONTAINS MAINTENANCE OF SIDEWALKS FOR FRONT FT.	VOÛTES VAULTS	RÉSOLUTION REDUCTION No
		OCCUPATION ET/AND DENOMINATION	TERRAIN LAND	BÂTIMENTS BUILDINGS	EXEMPT	VALEUR TOTALE - TOTAL VALUE						
						CATHOLIQUE CATHOLIC	PROTESTANTE PROTESTANT	NEUTRE NEUTRAL	JUIVE JEWISH			
<u>PAR ST LAURENT</u>												
582690 FOR RÔLE SUPPLÉMENTAIRE SEE SUPPLEMENTARY ROLL 1943	LOT AVE DE L'ÉPÉE VICTOR THOMAS HANEY (DECEDE) C/ O G.M. WAITE ROYAL TRUST CO 59 YONGE ST TORONTO ONTARIO	638	617		3 50							25
582691	7793-95 AVE DE L'ÉPÉE JOHN GRAHAM MC IVER 7795 AVE DE L'ÉPÉE	638	618 P619	PLASTERER P	5 00	53 00		58 00				37.6
582692 FOR RÔLE SUPPLÉMENTAIRE SEE SUPPLEMENTARY ROLL 1943	7797-99 AVE DE L'ÉPÉE JULIETTE GAUVREAU VVE DE PATRICK TERRENCE MC CAVN 956 LAGAUCHETIERE OUEST	638	P619 620		5 00	53 00		58 00				37.6
582693 FOR RÔLE SUPPLÉMENTAIRE SEE SUPPLEMENTARY ROLL 1943	LOT AVE DE L'ÉPÉE TAYSIDE REALTY CO LTD	638	621		3 50			3 50				25
582694 FOR RÔLE SUPPLÉMENTAIRE SEE SUPPLEMENTARY ROLL 1943	LOT AVE DE L'ÉPÉE DO	638	622		3 50			3 50				25
582695 FOR RÔLE SUPPLÉMENTAIRE SEE SUPPLEMENTARY ROLL 1943	LOT AVE DE L'ÉPÉE HARRY CARIN 5022 CLARK	638	623	MANAGER J	3 50				3 50			25
582696 FOR RÔLE SUPPLÉMENTAIRE SEE SUPPLEMENTARY ROLL 1943	LOT AVE DE L'ÉPÉE DO	638	624		3 50				3 50			25
582697 FOR RÔLE SUPPLÉMENTAIRE SEE SUPPLEMENTARY ROLL 1943	LOT AVE DE L'ÉPÉE FRANK CAPLAN 4090 RIVARD	638	625	TAILOR J	3 50				3 50			25

582701

CITÉ DE MONTRÉAL

Skirif

1/2/41

VILLE DE MONTREAL
CITY OF MONTREAL

RÔLE D'ÉVALUATION DES IMMEUBLES POUR L'EXERCICE FINANCIER COMMENÇANT LE 1ER MAI, 1942
VALUATION ROLL OF IMMOVABLE PROPERTY FOR THE FISCAL YEAR COMMENCING 1ST MAY, 1942

391

RUE AVE DE L'EPEE
STREET

ARRONDISSEMENT ÉLECTORAL 35
ELECTORAL DISTRICT

WARD MERCIER #58
QUARTIER

NO DE COMPTE ACCOUNT NO.	SITUATION DE L'IMMEUBLE LOCATION OF PROPERTY	CADASTRE - SUB-DIVISION OCCUPATION ET/AND DÉNOMINATION	VALEUR (DOLLARS SEULEMENT) - VALUE (DOLLARS ONLY)							ENTRETIEN DES TROTTOIRS MAINTENANCE OF SIDEWALKS POS. FRONT FT.	VAULTS VOYTES	RÉSOLUTION REDUCTION NO
			TERRAIN LAND	BÂTIMENTS BUILDINGS	EXEMPT	CATHOLIQUE CATHOLIC	PROTESTANTE PROTESTANT	NEUTRE NEUTRAL	JEWISH JUIVE			
		PAR ST LAURENT										
582698 FOR RÔLE SUPPLÉMENTAIRE SEE SUPPLEMENTARY ROLL 1943	LOT AVE DE L'EPEE ALPHONSINE GEOFFRION VVE DE JOSEPH OUELLETTE	638 626 (DECEDEE 28-6-40) C	3 50				3 50				25	
582699 FOR RÔLE SUPPLÉMENTAIRE SEE SUPPLEMENTARY ROLL 1943	LOT AVE DE L'EPEE ARTHUR MATHIEU 4272 B D FULLUM	638 627 DECEDEE 25-3-41 C	3 50				3 50				25	
582700 FOR RÔLE SUPPLÉMENTAIRE SEE SUPPLEMENTARY ROLL 1943	LOT AVE DE L'EPEE DO	638 628 C	3 50				3 50				25	
	<u>RUELLE</u>											
	<u>BALL AVE</u>											
582701	LOT DE L'EPEE ROBERT DUFAYET 1564 AVE DE L'EPEE	638 770 MARCHAND Ex	5 00		500.		5 00				25	
582702 FOR RÔLE SUPPLÉMENTAIRE SEE SUPPLEMENTARY ROLL 1943	LOT AVE DE L'EPEE Robert Dufault 1864 St Denis	638 771 C	3 00				3 00				25	
582703 FOR RÔLE SUPPLÉMENTAIRE SEE SUPPLEMENTARY ROLL 1943	LOT AVE DE L'EPEE GEORGE BEIERLE 3895 AVE DE L'HOTEL DE VILLE ANNA MARKET HIS WIFE S. AS TO P	638 772 PLASTERER J	2 20						2 20		25	
582704 FOR RÔLE SUPPLÉMENTAIRE SEE SUPPLEMENTARY ROLL 1943	7915 DE L'EPEE AUGUST MICHALISZYN (ALIEN) 7915 AVE DE L'EPEE	638 773 C	2 20	17 80			20 00				25	

582705

CITÉ DE MONTRÉAL

Shenif

1/12/41

VILLE DE
CITY OF **MONTREAL**

RÔLE D'ÉVALUATION DES IMMEUBLES POUR L'EXERCICE FINANCIER COMMENÇANT LE 1ER MAI, 1942

VALUATION ROLL OF IMMOVABLE PROPERTY FOR THE FISCAL YEAR COMMENCING 1ST MAY, 1942

RUE
STREET

AVE DE L'EPEE

ARRONDISSEMENT ÉLECTORAL 36
ELECTORAL DISTRICT

QUARTIER ST JEAN #58
WARD

102

No DE COMPTE ACCOUNT No.	SITUATION DE L'IMMEUBLE LOCATION OF PROPERTY	CADASTRE - SUB-DIVISION OCCUPATION ET/AND DÉNOMINATION	TERRAIN LAND	BÂTIMENTS BUILDINGS	VALEUR (DOLLARS SEULEMENT) - VALUE (DOLLARS ONLY)					ENTRETIEN DES TROTTOIRS MAINTENANCE OF SIDEWALKS POS. FRONT FT.	VOÛTES VAULTS	RÉSOLUTION REDUCTION No
					EXEMPT	CATHOLIQUE CATHOLIC	PROTESTANTE PROTESTANT	NEUTRE NEUTRAL	JUIVE JEWISH			
		<u>PAR ST LAURENT</u>										
582705	LOT AVE DE L'EPEE GASTON LAVIGNE 10 ST JACQUES LOUÉ	638 774 AGENT EX.	2 20		220	220				25		
582706	7927-29 AVE DE L'EPEE LEWIS F MORRIS 3645 PARK AVE	638 775 LEAD GLAZER P	2 20	47 80			50 00			25		
582707	LOT AVE DE L'EPEE JACQUES BEAUDOIN	638 776 COURTIER C	2 20			2 20				25		
582709	7951-59 AVE DE L'EPEE JOSEPH CEPELA 7959 AVE DE L'EPEE	638 778 779 780 TAILOR C	6 50	118 50		125 00				75		
582708	LOT AVE DE L'EPEE FRANCIS FAUTEUX 57 ST JACQUES OUEST	638 777 AVOCAT C	2 20			2 20				25		
582712	7965 AVE DE L'EPEE DAVID DUNCAN "SR" (DECEDE) C/O E. SANBORN 4205 BEACONSFIELD AVE	638 781 30-9-36 P	2 20	17 80			20 00			25		
582713	7971 AVE DE L'EPEE DO	638 782 P	2 20	17 80			20 00			25		

RUE
STREET

AVE DE L'ÉPÉE

ARRONDISSEMENT ÉLECTORAL 36
ELECTORAL DISTRICT

No DE COMPTE ACCOUNT NO.	SITUATION DE L'IMMEUBLE LOCATION OF PROPERTY	CADASTRE - SUB-DIVISION OCCUPATION ET/AND DÉNOMINATION	VALEUR (DOLLARS SEULEMENT) - VALUE (DOLLARS ONLY)							ENTRETIEN DES TROTTOIRS MAINTENANCE OF SIDEWALKS POS. FRONT FT.	VAULTS VOÛTES	RÉSOLUTION REDUCTION NO
			TERRAIN LAND	BÂTIMENTS BUILDINGS	VALEUR TOTALE - TOTAL VALUE							
	NOM ET ADRESSE DU PROPRIÉTAIRE NAME AND ADDRESS OF OWNER				EXEMPT	CATHOLIQUE CATHOLIC	PROTESTANTE PROTESTANT	NEUTRE NEUTRAL	JEWISH JUIVE			
		PAR ST LAURENT										
582714 1943	LOT AVE DE L'ÉPÉE THEOPHILA BALTHAZAR EPSE S. ROBERT MARTEL 1870 WILLIAM DAVID	638 783 DE B. DE COURTIER C	2 20			2 20					25	
582715 1943	LOT AVE DE L'ÉPÉE DO	638 784 C	2 20			2 20					25	
582716 1943	LOT AVE DE L'ÉPÉE MORRIS CLARK 5651 PARK AVE	638 785 TAILOR J	2 20						2 20		25	
582717 1943	LOT AVE DE L'ÉPÉE MISS JENNIE RACHEL WEIR	638 786 SPINSTER P	2 20				2 20				25	
582718 1943	LOT AVE DE L'ÉPÉE DO	638 787 P	2 20				2 20				25	
582719	LOT AVE DE L'ÉPÉE HARRY WEBSTER THORP 2740 ST PATRICK	638 788 MANAGER P	2 20				2 20				25	
582720	LOT AVE DE L'ÉPÉE DO	638 789 P	2 20				2 20				25	
582721 1943	LOT AVE DE L'ÉPÉE TAYSIDE REALTY CO LTD	638 790 N	2 20					2 20			25	
582722 1943	LOT AVE DE L'ÉPÉE CO	638 791 N	2 20					2 20			25	

VILLE DE MONTREAL
CITY OF

RÔLE D'ÉVALUATION DES IMMEUBLES POUR L'EXERCICE FINANCIER COMMENÇANT LE 1ER MAI, 1942

VALUATION ROLL OF IMMOVABLE PROPERTY FOR THE FISCAL YEAR COMMENCING 1ST MAY, 1942

RUE AVE DE L'EPEE
STREET

ARRONDISSEMENT ÉLECTORAL 36
ELECTORAL DISTRICT

QUARTIER ST JEAN #58
WARD

394

No DE COMPTE ACCOUNT NO.	SITUATION DE L'IMMEUBLE LOCATION OF PROPERTY	CADASTRE -- SUB-DIVISION		VALEUR (DOLLARS SEULEMENT) -- VALUE (DOLLARS ONLY)						ENTRETIEN DES TROTOIRS MAINTENANCE OF SIDEWALKS POS. FRONT FT.	VOUTES VAULTS	RÉDUCTION REDUCTION No	
		NOM ET ADRESSE DU PROPRIÉTAIRE NAME AND ADDRESS OF OWNER	OCCUPATION ET/AND DÉNOMINATION	TERRAIN LAND	BÂTIMENTS BUILDINGS	EXEMPT	CATHOLIQUE CATHOLIC	PROTESTANTE PROTESTANT	NEUTRE NEUTRAL				JUIVE JEWISH
			PAR ST LAURENT										
5827 23 1943	LOT AVE DE L'EPEE TAYSIDE REALTY CO LTD	638	792 N	2 20				2 20		25			
5827 24 1943	LOT AVE DE L'EPEE DO	638	793 N	2 20				2 20		25			
5827 25 1943	LOT AVE DE L'EPEE DO	638	794 N	2 20				2 20		25			
5827 26 1943	LOT AVE DE L'EPEE MORRIS FEIGLESON 667 QUERBES OUTREMONT	638	795 J	2 20					2 20	25			
5827 27 1943	LOT AVE DE L'EPEE DO	638	796 J	2 20					2 20	25			
5827 28 1943	LOT AVE DE L'EPEE DO	638	797 J	2 20					2 20	25			
	<u>RUELLE</u>												
	<u>BLAIR AVE</u>												
	<u>RUELLE</u>												
5827 29 1943	LOT AVE DE L'EPEE FREDERICK WILLIAM BLATCH	638	943 P	1 50				1 50		25			

VILLE DE
CITY OF **MONTREAL**

RÔLE D'ÉVALUATION DES IMMEUBLES POUR L'EXERCICE FINANCIER COMMENÇANT LE 1ER MAI, 1942

VALUATION ROLL OF IMMOVABLE PROPERTY FOR THE FISCAL YEAR COMMENCING 1ST MAY, 1942

RUE
STREET

AVE DE L'ÉPÉE

ARRONDISSEMENT ÉLECTORAL 36
ELECTORAL DISTRICT

WARD ST JEAN #58
QUARTIER

005

No DE COMPTE ACCOUNT NO.	SITUATION DE L'IMMEUBLE LOCATION OF PROPERTY	CADASTRE - SUB-DIVISION		VALEUR (DOLLARS SEULEMENT) - VALUE (DOLLARS ONLY)					ENTRETIEN DES TROIS MONTAIGNES OR SIDEWALKS POS. FRONT FT.	VAULTS VOÛTES	RÉSOLUTION REDUCTION NO	
		NOM ET ADRESSE DU PROPRIÉTAIRE NAME AND ADDRESS OF OWNER	OCCUPATION ET/AND DÉNOMINATION	TERRAIN LAND	BÂTIMENTS BUILDINGS	EXEMPT	CATHOLIQUE CATHOLIC	PROTESTANTE PROTESTANT				NEUTRE NEUTRAL
		PAR ST LAURENT										
5827 30 SEE SUPPLEMENTARY ROLL 1943	LOT A VE DE L'ÉPÉE TAYSIDE REALTY CO LTD	638	944	N	1 50				1 50		25	
5827 31 SEE SUPPLEMENTARY ROLL 1943	LOT AVE DE L'ÉPÉE DO	638	945	N	1 50				1 50		25	
5827 32 SEE SUPPLEMENTARY ROLL 1943	LOT AVE DE L'ÉPÉE MAUD ELIZABETH CHARTERS WID OF FREDERICK ABRAHAM 1/3 EUGENE ABRAHAM 1/3 455 CRAIG OUEST GERALD ABRAHAM 1/3 965 LIXINGTON AVE WESTMOUNT C/O ROYAL TRUST CO 105 ST JACQUES OUEST	638	946	P	1 50				1 50		25	
5827 33 SEE SUPPLEMENTARY ROLL 1943	LOT AVE DE L'ÉPÉE DO	638	947	P	1 50				1 50		25	
5827 34 SEE SUPPLEMENTARY ROLL 1943	LOT AVE DE L'ÉPÉE DO	638	948	P	1 50				1 50		25	
5827 35 SEE SUPPLEMENTARY ROLL 1943	LOT AVE DE L'ÉPÉE DO	638	949	P	1 50				1 50		25	
5827 36 SEE SUPPLEMENTARY ROLL 1943	LOT AVE DE L'ÉPÉE MAUD ELIZABETH CHARTERS WID OF FREDERICK ABRAHAM A/S ROYAL TRUST 105 ST JACQUES OUEST	638	950	P	1 50				1 50		25	
		POUR NOMS #582732										

VILLE DE
CITY OF **MONTREAL**

RÔLE D'ÉVALUATION DES IMMEUBLES POUR L'EXERCICE FINANCIER COMMENÇANT LE 1ER MAI, 1942

VALUATION ROLL OF IMMOVABLE PROPERTY FOR THE FISCAL YEAR COMMENCING 1ST MAY, 1942

RUE
STREET

AVE DE L'ÉPÉE

ARRONDISSEMENT ÉLECTORAL 36
ELECTORAL DISTRICT

QUARTIER ST JEAN #58
WARD

006

No DE COMPTE ACCOUNT No.	SITUATION DE L'IMMEUBLE LOCATION OF PROPERTY	CADASTRE - SUB-DIVISION		VALEUR (DOLLARS SEULEMENT) - VALUE (DOLLARS ONLY)						ENTRETIEN DES TRISTOIRS MAINTENANCE OF SIDEWALKS POS. FRONT FT.	VOUTES VAULTS	RÉSOLUTION REDUCTION No		
		NOM ET ADRESSE DU PROPRIÉTAIRE NAME AND ADDRESS OF OWNER	OCCUPATION ET/AND DÉNOMINATION	TERRAIN LAND	BÂTIMENTS BUILDINGS	EXEMPT	CATHOLIQUE CATHOLIC	PROTESTANTE PROTESTANT	NEUTRE NEUTRAL				JUIVE JEWISH	VALEUR TOTALE - TOTAL VALUE
			<u>PAR ST LAURENT</u>											
5827 37 SEE RÔLE SUPPLÉMENTAIRE SEE SUPPLEMENTARY ROLL 1943	LOT AVE DE L'ÉPÉE MAUD ELIZABETH CHARTERS WID OF FREDERICK ABRAHAM A/S ROYAL TRSUT CO	638	951	P	1 50						1 50		25	
			NOMS VOIR #582732											
5827 38 SEE RÔLE SUPPLÉMENTAIRE SEE SUPPLEMENTARY ROLL 1943	LOT AVE DE L'ÉPÉE DO	638	952	P	1 50						1 50		25	
5827 39 SEE RÔLE SUPPLÉMENTAIRE SEE SUPPLEMENTARY ROLL 1943	LOT AVE DE L'ÉPÉE DO	638	953	P	1 50						1 50		25	
5827 40 SEE RÔLE SUPPLÉMENTAIRE SEE SUPPLEMENTARY ROLL 1943	LOT AVE DE L'ÉPÉE DO	638	954	P	1 50						1 50		25	
5827 41 SEE RÔLE SUPPLÉMENTAIRE SEE SUPPLEMENTARY ROLL 1943	LOT AVE DE L'ÉPÉE DO	638	955	P	1 50						1 50		25	
5827 42 SEE RÔLE SUPPLÉMENTAIRE SEE SUPPLEMENTARY ROLL 1943	LOT AVE DE L'ÉPÉE TAYSIDE REALTY CO LTD	638	956	N	1 50						1 50		25	
5827 43 SEE RÔLE SUPPLÉMENTAIRE SEE SUPPLEMENTARY ROLL 1943	LOT AVE DE L'ÉPÉE DO	638	957	N	1 50						1 50		25	
5827 44	8195 AVE DE L'ÉPÉE HAROLD ERNEST ADAMS 8195 AVE DE L'ÉPÉE	638	958	P	1 50	16 50					18 00		25	

VILLE DE
CITY OF **MONTREAL**

RÔLE D'ÉVALUATION DES IMMEUBLES POUR L'EXERCICE FINANCIER COMMENÇANT LE 1ER MAI, 1942
VALUATION ROLL OF IMMOVABLE PROPERTY FOR THE FISCAL YEAR COMMENCING 1ST MAY, 1942

007

RUE
STREET

AVE DE L'EPEE

ARRONDISSEMENT ÉLECTORAL 36
ELECTORAL DISTRICT

WARD ST JEAN #58
QUARTIER

No DE COMPTE ACCOUNT No.	SITUATION DE L'IMMEUBLE LOCATION OF PROPERTY	CADASTRE - SUB-DIVISION OCCUPATION ET/AND DENOMINATION	VALEUR (DOLLARS SEULEMENT) - VALUE (DOLLARS ONLY)					ENTRETIEN DES TROTTOIRS MAINTENANCE OF SIDEWALKS POS. FRONT FT.	VAULTS VOÛTES	RÉSOLUTION REDUCTION No
			TERRAIN LAND	BÂTIMENTS BUILDINGS	EXEMPT	CATHOLIQUE CATHOLIC	PROTESTANTE PROTESTANT			
		<u>PAR ST LAURENT</u>								
5827 45	8201-03 AVE DE L'EPEE	638 959 960 ALEXANDRE SAWEPS 8201 DE L'EPEE JAMES MC CREADY 8203 AVE DE L'EPEE A/S 8201 AVE DE L'EPEE	3 00	57 00			60 00		50	
5827 46 RÔLE SUPPLEMENTAIRE SUPPLEMENTARY ROLL 1943	LOT AVE DE L'EPEE AVILA RAYMOND 658 CRAIG OUEST	638 961 MCHD DE FER C	1 50			1 50			25	
5827 47 RÔLE SUPPLEMENTAIRE SUPPLEMENTARY ROLL 1943	LOT AVE DE L'EPEE DO	638 962 C	1 50			1 50			25	
5827 48 RÔLE SUPPLEMENTAIRE SUPPLEMENTARY ROLL 1943	LOT AVE DE L'EPEE ALEXANDER LEWIS HALL 101 PERCIVAL AVE MONTREAL OUEST	638 963 TAILOR P	1 50			1 50			25	
5827 49 RÔLE SUPPLEMENTAIRE SUPPLEMENTARY ROLL 1943	LOT AVE DE L'EPEE DO	638 964 P	1 50			1 50			25	
5827 50 RÔLE SUPPLEMENTAIRE SUPPLEMENTARY ROLL 1943	LOT AVE DE L'EPEE TAYSIDE REALTY CO LTD	638 965 N	1 50				1 50		25	
5827 51 RÔLE SUPPLEMENTAIRE SUPPLEMENTARY ROLL 1943	LOT AVE DE L'EPEE DO	638 966 N	1 50				1 50		25	
	<u>RUELLE</u>									

VILLE DE
CITY OF **MONTREAL**

RÔLE D'ÉVALUATION DES IMMEUBLES POUR L'EXERCICE FINANCIER COMMENÇANT LE 1ER MAI, 1942
VALUATION ROLL OF IMMOVABLE PROPERTY FOR THE FISCAL YEAR COMMENCING 1ST MAY, 1942

RUE AVE DE L'EPEE
STREET

ARRONDISSEMENT ÉLECTORAL 36
ELECTORAL DISTRICT

QUARTIER ST JEAN #58
WARD

308

No DE COMPTE ACCOUNT No.	SITUATION DE L'IMMEUBLE LOCATION OF PROPERTY NOM ET ADRESSE DU PROPRIÉTAIRE NAME AND ADDRESS OF OWNER	CADASTRE - SUB-DIVISION OCCUPATION ET/AND DÉNOMINATION	VALEUR (DOLLARS SEULEMENT) - VALUE (DOLLARS ONLY)							ENTRETIEN DES TROTOIRS MAINTENANCE OF SIDEWALKS POS. FRONT FT.	VOÛTES VAULTS	RÉSOLUTION REDUCTION No
			TERRAIN LAND	BÂTIMENTS BUILDINGS	EXEMPT	VALEUR TOTALE - TOTAL VALUE						
						CATHOLIQUE CATHOLIC	PROTESTANTE PROTESTANT	NEUTRE NEUTRAL				
		<u>PAR ST LAURENT</u>										
	<u>RUELLE</u>											
	<u>AVÉ ANVERS</u>	<u>-----A E 35 -----</u>										
	<u>RUELLE</u>											
5827 52 RÔLE SUPPLÉMENTAIRE 1943	LOT AVE DE L'EPEE PETER OECHLIN "ALIEN"	638 1112 SALESMAN J	1 60						1 60	26		
5827 53 RÔLE SUPPLÉMENTAIRE 1943	LOT AVE DE L'EPEE DO	638 1113 J	1 60						1 60	26		
5827 54 RÔLE SUPPLÉMENTAIRE 1943	LOT AVE DE L'EPEE ERNEST DUSSAULT RES. LAVAL SUR LE LAC QUE	638 1114 C	1 60			1 60				26		
5827 55 RÔLE SUPPLÉMENTAIRE 1943	LOT AVE DE L'EPEE DO	638 1115 C	1 60			1 60				26		
5827 56 RÔLE SUPPLÉMENTAIRE 1943	LOT AVE DE L'EPEE TAYSIDE REALTY CO LTD	638 1116 N	1 60					1 60		26		
5827 57	8345 AVE DE L'EPEE MIKE KOLAVEK 8345 AVE DE L'EPEE	638 1117 ALIEN LABORER N	1 60	15 40				17 00		26		

VILLE DE
CITY OF **MONTREAL**

RÔLE D'ÉVALUATION DES IMMEUBLES POUR L'EXERCICE FINANCIER COMMENÇANT LE 1ER MAI, 1942
VALUATION ROLL OF IMMOVABLE PROPERTY FOR THE FISCAL YEAR COMMENCING 1ST MAY, 1942

RUE AVE DE L'EPEE
STREET

ARRONDISSEMENT ÉLECTORAL 35
ELECTORAL DISTRICT

WARD ST JEAN #58
QUARTIER

399

No DE COMPTE ACCOUNT No.	SITUATION DE L'IMMEUBLE LOCATION OF PROPERTY NOM ET ADRESSE DU PROPRIÉTAIRE NAME AND ADDRESS OF OWNER	CADASTRE - SUB-DIVISION OCCUPATION ET/AND DÉNOMINATION	VALEUR (DOLLARS SEULEMENT) - VALUE (DOLLARS ONLY)						ENTRETIEN DES TROTTOIRS MAINTENANCE OF SIDEWALKS Pos. FRONT FT	VAULTS VOÛTES	RÉSOLUTION REDUCTION No
			TERRAIN LAND	BÂTIMENTS BUILDINGS	EXEMPT	CATHOLIQUE CATHOLIC	PROTESTANTE PROTESTANT	NEUTRE NEUTRAL			
		<u>PAR ST LAURENT</u>									
582758	LOT AVE DE L'EPEE ANDREW WALKER 866 HARTLAND AVE OUTREMONT	638 1118 ELECT ENG P	1 50					1 50			25
582759 RÔLE SUPPLÉMENTAIRE 1943 SUPPLEMENTARY ROLL	LOT AVE DE L'EPEE WILLIAM GREENE WALKER 8282 DAVAAR	638 1119 MACHINIST P	1 50					1 50			25
582760	8375 AVE DE L'EPEE JUZEF BOBINSKY 8375 AVE DE L'EPEE	638 1120 MILKMAN C	1 50	2 50			4 00				25
582761	LOT AVE DE L'EPEE DO	638 1121 C	1 50				1 50				25
586575	8375 AVE DE L'EPEE JUZEF BOBINSKY MARY DYKI HIS WIFE "ALIEN" 8375 AVE DE L'EPEE	638 1122 MILKMAN C	1 50	23 00			24 50				25
582762	LOT AVE DE L'EPEE MICHAEL PALAMOR 7001 QUERBES OUTREMONT	638 1123 MANAGER N	1 50						1 50		25
582763	8387 AVE DE L'EPEE STEFAN OLIYNYK ALIEN 8387 AVE DE L'EPEE	638 1124 LABORER C	1 50	18 50			20 00				25
582764	LOT AVE DE L'EPEE ADOLPHE SIKOSKI "ALIEN" 832 LIVERPOOL	638 1125 LABORER C	1 50				1 50				N.S.C.

VILLE DE **MONTREAL**
CITY OF

RÔLE D'ÉVALUATION DES IMMEUBLES POUR L'EXERCICE FINANCIER COMMENÇANT LE 1ER MAI, 1942

VALUATION ROLL OF IMMOVABLE PROPERTY FOR THE FISCAL YEAR COMMENCING 1ST MAY, 1942

RUE AVE DE L'ÉPÉE
STREET

ARRONDISSEMENT ÉLECTORAL 35
ELECTORAL DISTRICT

QUARTIER ST JEAN #58
WARD

400

NO DE COMPTE ACCOUNT NO.	SITUATION DE L'IMMEUBLE LOCATION OF PROPERTY NOM ET ADRESSE DU PROPRIÉTAIRE NAME AND ADDRESS OF OWNER	CADASTRE - SUB-DIVISION		VALEUR (DOLLARS SEULEMENT) - VALUE (DOLLARS ONLY)						ENTRETIEN DES TROIS MAINTENANCE OF SIDEWALKS POS. FRONT FT.	VOÛTES VAULTS	RÉSOLUTION REDUCTION No	
		OCCUPATION ET/AND DÉNOMINATION		TERRAIN LAND	BÂTIMENTS BUILDINGS	EXEMPT	CATHOLIQUE CATHOLIC	PROTESTANTE PROTESTANT	NEUTRE NEUTRAL				JUIVE JEWISH
		<u>PAR ST LAURENT</u>											
582765	LOT AVE DE L'ÉPÉE LA CITE DE MONTREAL	638	1126	EX	1 50		1 50						N.S.C.
582766	LOT AVE DE L'ÉPÉE TAYSIDE REALTY CO LTD	638	1127	N	1 50				1 50				N.S.C.
582767	LOT AVE DE L'ÉPÉE ELIZABETH MAUD FISHER 408 AVE WISEMAN OUTREMONT	638	1128	SPINSTER P	1 50				1 50				N.S.C.
582768	LOT AVE DE L'ÉPÉE DO	638	1129	P	1 50				1 50				N.S.C.
582769	LOT AVE DE L'ÉPÉE BEATRICE AMY FISHER 408 WISEMAN AVE OUTREMONT (SEE CARD OF ADDRESS)	638	1130	SPINSTER P	1 50				1 50				N.S.C.
582770	LOT AVE DE L'ÉPÉE DO	638	1131	P	1 50				1 50				N.S.C.
582771	LOT AVE DE L'ÉPÉE DO	638	1132	P	1 60				1 60				N.S.C.
582772	LOT AVE DE L'ÉPÉE EDITH MARY FISHER A/S ELIZABETH MAUD FISHER 2084 CLAREMONT 408 Wiseman	638	1133	SPINSTER P	1 60				1 60				N.S.C.

VILLE DE MONTREAL
CITY OF

RÔLE D'ÉVALUATION DES IMMEUBLES POUR L'EXERCICE FINANCIER COMMENÇANT LE 1ER MAI, 1942
VALUATION ROLL OF IMMOVABLE PROPERTY FOR THE FISCAL YEAR COMMENCING 1ST MAY, 1942

RUE AVE DE L'EPEE
STREET

ARRONDISSEMENT ÉLECTORAL 35
ELECTORAL DISTRICT

WARD ST JEAN #58
QUARTIER

401

No DE COMPTE ACCOUNT No.	SITUATION DE L'IMMEUBLE LOCATION OF PROPERTY NOM ET ADRESSE DU PROPRIÉTAIRE NAME AND ADDRESS OF OWNER	CADASTRE - SUR-DIVISION OCCUPATION ET/AND DÉNOMINATION	VALEUR (DOLLARS SEULEMENT) - VALUE (DOLLARS ONLY)							ENTRETIEN DES TROTTOIRS MAINTENANCE OF SIDEWALKS POS. FRONT FT.	VAULTS VOGUES	RÉSOLUTION REDUCTION No
			TERRAIN LAND	BÂTIMENTS BUILDINGS	VALEUR TOTALE - TOTAL VALUE							
			EXEMPT	CATHOLIQUE CATHOLIC	PROTESTANTE PROTESTANT	NEUTRE NEUTRAL	JEWISH JUIVE					
<u>PAR ST LAURENT</u>												
582773	LOT AVE DE L'EPEE EDITH MARY FISHER 2084 CLAREMONT	638 1134 SPINSTER P	1 60			1 60				N.S.C.		
582774	LOT AVE DE L'EPEE DO	638 1135 P	1 60			1 60				N.S.C.		
582775	LOT AVE DE L'EPEE DO	638 1136 P	1 60			1 60				N.S.C.		
582776	LOT AVE DE L'EPEE DO	638 1137 P	1 60			1 60				N.S.C.		
582777	LOT AVE DE L'EPEE DO	638 1138 P	2 10			2 10				N.S.C.		
<u>HOWARD AVE</u>												
<u>RUELLE</u>												
582778	LOT AVE DE L'EPEE JAMES EDMOND BUTLER	638 1246 C	1 30			1 30				N.S.C.		
582779	LOT AVE DE L'EPEE TAYSIDE REALTY CO LTD	638 1247 N	1 30				1 30			N.S.C.		

VILLE DE
CITY OF **MONTREAL**

RÔLE D'ÉVALUATION DES IMMEUBLES POUR L'EXERCICE FINANCIER COMMENÇANT LE 1ER MAI, 1942
VALUATION ROLL OF IMMOVABLE PROPERTY FOR THE FISCAL YEAR COMMENCING 1ST MAY, 1942

RUE AVE DE L'EPEE
STREET

ARRONDISSEMENT ÉLECTORAL 35
ELECTORAL DISTRICT

QUARTIER ST JEAN #58
WARD

402

NO DE COMPTE ACCOUNT NO.	SITUATION DE L'IMMEUBLE LOCATION OF PROPERTY	CADASTRE -- SUB-DIVISION OCCUPATION ET/AND DÉNOMINATION	VALEUR (DOLLARS SEULEMENT) -- VALUE (DOLLARS ONLY)						ENTRETIEN DES TROTTOIRS MAINTENANCE OF SIDEWALKS POS. FRONT ET.	VOÛTES VAULTS	RÉDUCTION REDUCTION NO
			TERRAIN LAND	BÂTIMENTS BUILDINGS	EXEMPT	CATHOLIQUE CATHOLIC	PROTESTANTE PROTESTANT	NEUTRE NEUTRAL			
		PAR ST LAURENT									
582780 1943 VOIR RÔLE SUPPLÉMENTAIRE SEE SUPPLEMENTARY ROLL	LOT AVE DE L'EPEE TAYSIDE REALTY CO LTD	638 1248 N	1 30					1 30		N.S.C.	
582781 1943 VOIR RÔLE SUPPLÉMENTAIRE SEE SUPPLEMENTARY ROLL	LOT AVE DE L'EPEE DO	638 1249 N	1 30					1 30		N.S.C.	
582782 1943 VOIR RÔLE SUPPLÉMENTAIRE SEE SUPPLEMENTARY ROLL	LOT AVE DE L'EPEE DO	638 1250 N	1 30					1 30		N.S.C.	
582783 1943 VOIR RÔLE SUPPLÉMENTAIRE SEE SUPPLEMENTARY ROLL	LOT AVE DE L'EPEE DO	638 1251 N	1 30					1 30		N.S.C.	
582784 1943 VOIR RÔLE SUPPLÉMENTAIRE SEE SUPPLEMENTARY ROLL	LOT AVE DE L'EPEE DO	638 1252 N	1 30					1 30		N.S.C.	
582785 1943 VOIR RÔLE SUPPLÉMENTAIRE SEE SUPPLEMENTARY ROLL	LOT AVE DE L'EPEE DO	638 1253 N	1 30					1 30		N.S.C.	
582786 1943 VOIR RÔLE SUPPLÉMENTAIRE SEE SUPPLEMENTARY ROLL	LOT AVE DE L'EPEE DO	638 1254 N	1 30					1 30		N.S.C.	
582787 1943 VOIR RÔLE SUPPLÉMENTAIRE SEE SUPPLEMENTARY ROLL	LOT AVE DE L'EPEE DO	638 1255 N	1 30					1 30		N.S.C.	

VILLE DE
CITY OF **MONTREAL**

RÔLE D'ÉVALUATION DES IMMEUBLES POUR L'EXERCICE FINANCIER COMMENÇANT LE 1ER MAI, 1942
VALUATION ROLL OF IMMOVABLE PROPERTY FOR THE FISCAL YEAR COMMENCING 1ST MAY, 1942

RUE
STREET

AVE DE L'EPEE

ARRONDISSEMENT ÉLECTORAL 35
ELECTORAL DISTRICT

WARD ST JEAN #58
QUARTIER

403

NO DE COMPTE ACCOUNT NO.	SITUATION DE L'IMMEUBLE LOCATION OF PROPERTY NOM ET ADRESSE DU PROPRIÉTAIRE NAME AND ADDRESS OF OWNER	CADASTRE - SUB-DIVISION		VALEUR (DOLLARS SEULEMENT) - VALUE (DOLLARS ONLY)					ENTRETIEN DES VOIES PUB. FRONT FT.	VAULTS VOÛTES	RÉSOLUTION REDUCTION No	
		OCCUPATION ET/AND DÉNOMINATION	TERRAIN LAND	BÂTIMENTS BUILDINGS	EXEMPT	CATHOLIQUE CATHOLIC	PROTESTANTE PROTESTANT	NEUTRE NEUTRAL				JEWISH JUIVE
		<u>PAR ST LAURENT</u>										
582788 RÔLE SUPPLÉMENTAIRE 1943	LOT AVE DE L'EPEE TAYSIDE REALTY CO LTD	638 1256 N	1 30				1 30			N.S.C.		
582789 RÔLE SUPPLÉMENTAIRE 1943	LOT AVE DE L'EPEE DO	638 1257 N	1 30				1 30			N.S.C.		
582790 RÔLE SUPPLÉMENTAIRE 1943	LOT AVE DE L'EPEE DO	638 1258 N	1 30				1 30			N.S.C.		
582791 RÔLE SUPPLÉMENTAIRE 1943	LOT AVE DE L'EPEE DO	638 1259 N	1 30				1 30			N.S.C.		
582792 RÔLE SUPPLÉMENTAIRE 1943	LOT AVE DE L'EPEE DO	638 1260 M	1 30				1 30			N.S.C.		
582793 RÔLE SUPPLÉMENTAIRE 1943	LOT AVE DE L'EPEE DO	638 1261 N	1 30				1 30			N.S.C.		
582794 RÔLE SUPPLÉMENTAIRE 1943	LOT AVE DE L'EPEE DO	638 1262 N	1 30				1 30			N.S.C.		

VILLE DE
CITY OF **MONTREAL**

RÔLE D'ÉVALUATION DES IMMEUBLES POUR L'EXERCICE FINANCIER COMMENÇANT LE 1ER MAI, 1942

VALUATION ROLL OF IMMOVABLE PROPERTY FOR THE FISCAL YEAR COMMENCING 1ST MAY, 1942

RUE
STREET AVE DE L'EPEE

ARRONDISSEMENT ÉLECTORAL 35
ELECTORAL DISTRICT

QUARTIER ST JEAN #58
WARD

104

NO DE COMPTE ACCOUNT NO.	SITUATION DE L'IMMEUBLE LOCATION OF PROPERTY	CADASTRE — SUB-DIVISION		VALEUR (DOLLARS SEULEMENT) — VALUE (DOLLARS ONLY)					ENTRETIEN DES TROUVOIRS MAINTENANCE OF SIDEWALKS POS. FRONT FT.	VOÛTES VAULTS	RÉSOLUTION REDUCTION NO
		NOM ET ADRESSE DU PROPRIÉTAIRE NAME AND ADDRESS OF OWNER	OCCUPATION ET/AND DÉSIGNATION	TERRAIN LAND	BÂTIMENTS BUILDINGS	EXEMPT	CATHOLIQUE CATHOLIC	PROTESTANTE PROTESTANT			
582795 FOR RÔLE SUPPLÉMENTAIRE SEE SUPPLEMENTARY ROLL 1943	LOT AVE DE L'EPEE	638	1263								
		637	1615								
	TAYSIDE REALTY CO LTD		N	1 30				1 30		N.S.C.	
582796 FOR RÔLE SUPPLÉMENTAIRE SEE SUPPLEMENTARY ROLL 1943	LOT AVE DE L'EPEE	638	1264								
		637	1616								
	DO		N	1 30				1 30		N.S.C.	
582797 FOR RÔLE SUPPLÉMENTAIRE SEE SUPPLEMENTARY ROLL 1943	LOT AVE DE L'EPEE	638	1265								
		637	1617								
	DO		N	1 30				1 30		N.S.C.	
582798 FOR RÔLE SUPPLÉMENTAIRE SEE SUPPLEMENTARY ROLL 1943	LOT AVE DE L'EPEE	638	1266								
		637	1618								
	DO		N	1 30				1 30		N.S.C.	
582799 FOR RÔLE SUPPLÉMENTAIRE SEE SUPPLEMENTARY ROLL 1943	LOT AVE DE L'EPEE	638	1267								
		637	1619								
	DO		N	1 30				1 30		N.S.C.	
582800 FOR RÔLE SUPPLÉMENTAIRE SEE SUPPLEMENTARY ROLL 1943	LOT AVE DE L'EPEE	638	1268								
		637	1620								
	DO		N	1 30				1 30		N.S.C.	
582801 FOR RÔLE SUPPLÉMENTAIRE SEE SUPPLEMENTARY ROLL 1943	LOT AVE DE L'EPEE	638	1269								
		637	1621								
	DO		N	1 30				1 30		N.S.C.	

VILLE DE
CITY OF **MONTREAL**

RÔLE D'ÉVALUATION DES IMMEUBLES POUR L'EXERCICE FINANCIER COMMENÇANT LE 1ER MAI, 1942
VALUATION ROLL OF IMMOVABLE PROPERTY FOR THE FISCAL YEAR COMMENCING 1ST MAY, 1942

RUE
STREET AVE DE L'ÉPÉE

ARRONDISSEMENT ÉLECTORAL 35
ELECTORAL DISTRICT

WARD ST JEAN #58
QUARTIER

405

NO DE COMPTE ACCOUNT No.	SITUATION DE L'IMMEUBLE LOCATION OF PROPERTY NOM ET ADRESSE DU PROPRIÉTAIRE NAME AND ADDRESS OF OWNER	CADASTRE - SUB-DIVISION		VALEUR (DOLLARS SEULEMENT) - VALUE (DOLLARS ONLY)						ENTRETIEN DES TROTTOIRS MAINTENANCE OF SIDEWALKS POS. FRONT FT.	VAULTS VOOTES	RÉSOLUTION REDUCTION No
		OCCUPATION ET/AND DÉNOMINATION	TERRAIN LAND	BÂTIMENTS BUILDINGS	EXEMPT	CATHOLIQUE CATHOLIC	PROTESTANTE PROTESTANT	NEUTRE NEUTRAL	JEWISH JUIVE			
		<u>PAR ST LAURENT</u>										
582802 RÔLE SUPPLÉMENTAIRE 1943	LOT AVE D E L'ÉPÉE TAYSIDE REALTY CO LTD	638 637	1270 1622	N	1 30					1 30		N.S.C.
582803 RÔLE SUPPLÉMENTAIRE 1943	LOT AVE DE L'ÉPÉE DO	638 637	1271 1623	N	1 30					1 30		N.S.C.
582804 RÔLE SUPPLÉMENTAIRE 1943	LOT AVE DE L'ÉPÉE DO	638 637	1272 1624	N	1 30					1 30		N.S.C.
582805 RÔLE SUPPLÉMENTAIRE 1943	LOT AVE DE L'ÉPÉE DO	638 637	1273 1625	N	1 30					1 30		N.S.C.
582806 RÔLE SUPPLÉMENTAIRE 1943	LOT AVE DE L'ÉPÉE DO	638 637	1274 1626	N	1 30					1 30		N.S.C.
582807 RÔLE SUPPLÉMENTAIRE 1943	LOT AVE DE L'ÉPÉE DO	638 637	1275 1627	N	1 30					1 30		N.S.C.
582808 RÔLE SUPPLÉMENTAIRE 1943	LOT AVE DE L'ÉPÉE DO	638 637	1276 1628	N	1 30					1 30		N.S.C.

VILLE DE
CITY OF **MONTREAL**

RÔLE D'ÉVALUATION DES IMMEUBLES POUR L'EXERCICE FINANCIER COMMENÇANT LE 1ER MAI, 1942
VALUATION ROLL OF IMMOVABLE PROPERTY FOR THE FISCAL YEAR COMMENCING 1ST MAY, 1942

RUE
STREET

AVE DE L'EPEE

ARRONDISSEMENT ÉLECTORAL 35
ELECTORAL DISTRICT

WARD ST JEAN #58
QUARTIER

406

NO DE COMPTE ACCOUNT NO.	SITUATION DE L'IMMEUBLE LOCATION OF PROPERTY	CADASTRE - SUB-DIVISION		VALEUR (DOLLARS SEULEMENT) - VALUE (DOLLARS ONLY)						ENTRETIEN DES TROTTOIRS MAINTENANCE OF SIDEWALKS POS. FRONT FT.	VAULTS VOÛTES	RÉSOLUTION REDUCTION No		
		NOM ET ADRESSE DU PROPRIÉTAIRE NAME AND ADDRESS OF OWNER	OCCUPATION ET/AND DÉNOMINATION	TERRAIN LAND	BÂTIMENTS BUILDINGS	EXEMPT	CATHOLIQUE CATHOLIC	PROTESTANTE PROTESTANT	NEUTRE NEUTRAL				JEWISH JUIVE	VALEUR TOTALE - TOTAL VALUE
		<u>PAR ST LAURENT</u>												
5828 09 RÔLE SUPPLÉMENTAIRE SUPPLEMENTARY ROLL 1943	LOT AVE DE L'EPEE	638	1277											
	TAYSIDE REALTY CO LTD	637	1629	N	1 30					1 30			N.S.C.	
5828 10 RÔLE SUPPLÉMENTAIRE SUPPLEMENTARY ROLL 1943	LOT AVE DE L'EPEE	638	1278											
	DO	637	1630	N	1 30					1 30			N.S.C.	
5828 11 RÔLE SUPPLÉMENTAIRE SUPPLEMENTARY ROLL 1943	LOT AVE DE L'EPEE	638	1279											
	DO	637	1631	N	1 30					1 30			N.S.C.	
5828 12 RÔLE SUPPLÉMENTAIRE SUPPLEMENTARY ROLL 1943	LOT AVE DE L'EPEE	638	1280											
	DO	637	1632	N	1 30					1 30			N.S.C.	
5828 13 RÔLE SUPPLÉMENTAIRE SUPPLEMENTARY ROLL 1943	LOT AVE DE L'EPEE	638	1281											
	DO	637	1633	N	1 30					1 30			N.S.C.	
5828 14 RÔLE SUPPLÉMENTAIRE SUPPLEMENTARY ROLL 1943	LOT AVE DEL'EPEE	638	1282											
	DO	637	1634	N	1 30					1 30			N.S.C.	
	<u>BOUL CREMAZIE</u>													
		<u>QUERBES</u>												
	<u>BOUL CREMAZIE</u>	-----A E 35 -----												

RÔLE D'ÉVALUATION DES IMMEUBLES POUR L'EXERCICE FINANCIER COMMENÇANT LE 1ER MAI, 1942
VALUATION ROLL OF IMMOVABLE PROPERTY FOR THE FISCAL YEAR COMMENCING 1ST MAY, 1942

407

RUE AVE. QUERBES
STREET

ARRONDISSEMENT ÉLECTORAL 35
ELECTORAL DISTRICT

WARD ST-JEAN
QUARTIER

No DE COMPTE ACCOUNT No.	SITUATION DE L'IMMEUBLE LOCATION OF PROPERTY	CADASTRE - SUB-DIVISION	VALEUR (DOLLARS SEULEMENT) - VALUE (DOLLARS ONLY)					ENTRETIEN DES TROTTOIRS MAINTENANCE OF SIDEWALKS POS. FRONT FT.	VAULTS VOÛTES	RÉSOLUTION REDUCTION No	
			TERRAIN LAND	BÂTIMENTS BUILDINGS	VALEUR TOTALE - TOTAL VALUE						
	NOM ET ADRESSE DU PROPRIÉTAIRE NAME AND ADDRESS OF OWNER	OCCUPATION ET/AND DÉNOMINATION			EXEMPT	CATHOLIQUE CATHOLIC	PROTESTANTE PROTESTANT	NEUTRE NEUTRAL	JEWISH JUIVE		
		<u>PAR ST-LAURENT</u>									
582815	<u>BOUL. CREMAZIE</u> LOT AVE QUERBES STEFAN GIDUCK 7218 AVE QUERBES AVE (BOUL. CREMAZIE HOM. 31/7/29)	638 1332 BARBER EX	1 90		1 90						N.S.C.
582816	LOT AVE QUERBES TAYSIDE REALTY CO. LTD. (BOUL. CREMAZIE HOM. 31/7/29)	638 1331 N EX	15 1 25		1 25			15			N.S.C.
582817	LOT AVE QUERBES DO	638 1330 N	1 40					1 40			N.S.C.
*582818	LOT AVE QUERBES DO	638 1329 N	1 40					1 40			N.S.C.
582819	LOT AVE QUERBES DO	638 1328 N	1 40					1 40			N.S.C.
582820	LOT AVE QUERBES DO	638 1327 N	1 40					1 40			N.S.C.
582821	LOT AVE QUERBES DO	638 1326 N	1 40					1 40			N.S.C.

VILLE DE
CITY OF **MONTREAL**

RÔLE D'ÉVALUATION DES IMMEUBLES POUR L'EXERCICE FINANCIER COMMENÇANT LE 1ER MAI, 1942
VALUATION ROLL OF IMMOVABLE PROPERTY FOR THE FISCAL YEAR COMMENCING 1ST MAY, 1942

408

RUE
STREET

QUERBES

ARRONDISSEMENT ÉLECTORAL 35
ELECTORAL DISTRICT

WARD ST-JEAN
QUARTIER

NO DE COMPTE ACCOUNT No.	SITUATION DE L'IMMEUBLE LOCATION OF PROPERTY	CADASTRE - SUB-DIVISION		VALEUR (DOLLARS SEULEMENT) - VALUE (DOLLARS ONLY)					ENTRETIEN DES TROTTOIRS MAINTENANCE OF SIDEWALKS POS. FRONT FT.	VAULTS VOÛTES	RÉDUCTION REDUCTION No	
		NOM ET ADRESSE DU PROPRIÉTAIRE NAME AND ADDRESS OF OWNER	OCCUPATION ET/AND DÉNOMINATION	TERRAIN LAND	BÂTIMENTS BUILDINGS	EXEMPT	CATHOLIQUE CATHOLIC	PROTESTANTE PROTESTANT				NEUTRE NEUTRAL
			<u>ST-LAURENT</u>									
5 828 22 FOR RÔLE SUPPLÉMENTAIRE SEE SUPPLEMENTARY ROLL 1943	LOT AVE QUERBES TAYSIDE REALTY CO. LTD.	638	1325	N	1 40					1 40		N.S.C.
5 828 23 FOR RÔLE SUPPLÉMENTAIRE SEE SUPPLEMENTARY ROLL 1943	LOT AVE QUERBES DO	638	1324	N	1 40					1 40		N.S.C.
5 828 24 FOR RÔLE SUPPLÉMENTAIRE SEE SUPPLEMENTARY ROLL 1943	LOT AVE QUERBES DO	638	1323	N	1 40					1 40		N.S.C.
5 828 25 FOR RÔLE SUPPLÉMENTAIRE SEE SUPPLEMENTARY ROLL 1943	LOT AVE QUERBES DO	638	1322	N	1 40					1 40		N.S.C.
5 828 26 FOR RÔLE SUPPLÉMENTAIRE SEE SUPPLEMENTARY ROLL 1943	LOT AVE QUERBES DO	638	1321	N	1 40					1 40		N.S.C.
5 828 27 FOR RÔLE SUPPLÉMENTAIRE SEE SUPPLEMENTARY ROLL 1943	LOT AVE QUERBES DO	638	1320	N	1 40					1 40		N.S.C.
5 828 28 FOR RÔLE SUPPLÉMENTAIRE SEE SUPPLEMENTARY ROLL 1943	LOT AVE QUERBES DO	638	1319	N	1 40					1 40		N.S.C.
5 828 29 FOR RÔLE SUPPLÉMENTAIRE SEE SUPPLEMENTARY ROLL 1943	LOT AVE QUERBES DO	638	1318	N	1 40					1 40		N.S.C.
5 828 30 FOR RÔLE SUPPLÉMENTAIRE SEE SUPPLEMENTARY ROLL 1943	LOT AVE QUERBES DO	638	1317	N	1 40					1 40		N.S.C.
5 828 31 FOR RÔLE SUPPLÉMENTAIRE SEE SUPPLEMENTARY ROLL 1943	LOT AVE QUERBES DO	638	1316	N	1 40					1 40		N.S.C.

VILLE DE
CITY OF **MONTREAL**

RÔLE D'ÉVALUATION DES IMMEUBLES POUR L'EXERCICE FINANCIER COMMENÇANT LE 1ER MAI, 1942
VALUATION ROLL OF IMMOVABLE PROPERTY FOR THE FISCAL YEAR COMMENCING 1ST MAY, 1942

409

RUE
STREET

AVE QUERBES

ARRONDISSEMENT ÉLECTORAL 35
ELECTORAL DISTRICT

WARD ST-JEAN
QUARTIER

No DE COMPTE ACCOUNT No.	SITUATION DE L'IMMEUBLE LOCATION OF PROPERTY	CADASTRE - SUB-DIVISION OCCUPATION ET/AND DENOMINATION	VALEUR (DOLLARS SEULEMENT) - VALUE (DOLLARS ONLY)					ENTRETIEN DES TRACINGS MAINTENANCE OF SIDEWALKS POS. FRONT FT.	VAULYS VOUTES	RÉSOLUTION REDUCTION No
			TERRAIN LAND	BÂTIMENTS BUILDINGS	EXEMPT	CATHOLIQUE CATHOLIC	PROTESTANTE PROTESTANT			
		<u>PAR ST-LAURENT</u>								
5 828 32 VIRG. RÔLE SUPPLÉMENTAIRE 1943	LOT AVE QUERBES TAYSIDE REALTY CO. LTD.	638 1315 N 1440	1 40					1 40		N.S.C.
5 828 33 VIRG. RÔLE SUPPLÉMENTAIRE 1943	LOT AVE QUERBES DO	638 1314 N	1 40					1 40		N.S.C.
5 828 34 VIRG. RÔLE SUPPLÉMENTAIRE 1943	LOT AVE QUERBES DO	638 1313 N	1 40					1 40		N.S.C.
5 828 35 VIRG. RÔLE SUPPLÉMENTAIRE 1943	LOT AVE QUERBES DO	638 1312 N	1 40					1 40		N.S.C.
5 828 36 VIRG. RÔLE SUPPLÉMENTAIRE 1943	LOT AVE QUERBES DO	638 1311 N	1 40					1 40		N.S.C.
5 828 36 VIRG. RÔLE SUPPLÉMENTAIRE 1943	LOT AVE QUERBES DO	638 1311 N	1 40					1 40		N.S.C.
5 828 37 VIRG. RÔLE SUPPLÉMENTAIRE 1943	LOT AVE QUERBES DO	638 1310 N	1 40					1 40		N.S.C.
5 828 38 VIRG. RÔLE SUPPLÉMENTAIRE 1943	LOT AVE QUERBES DO	638 1309 N	1 40					1 40		N.S.C.
5 828 39 VIRG. RÔLE SUPPLÉMENTAIRE 1943	LOT AVE QUERBES DO	638 1308 N	1 40					1 40		N.S.C.
5 828 40 VIRG. RÔLE SUPPLÉMENTAIRE 1943	LOT AVE QUERBES DO	638 1307 N	1 40					1 40		N.S.C.

VILLE DE
CITY OF **MONTREAL**

RÔLE D'ÉVALUATION DES IMMEUBLES POUR L'EXERCICE FINANCIER COMMENÇANT LE 1ER MAI, 1942
VALUATION ROLL OF IMMOVABLE PROPERTY FOR THE FISCAL YEAR COMMENCING 1ST MAY, 1942

410

RUE
STREET

AVE QUERBES

ARRONDISSEMENT ÉLECTORAL 35
ELECTORAL DISTRICT

WARD ST-JEAN
QUARTIER

No DE COMPTE ACCOUNT No.	SITUATION DE L'IMMEUBLE LOCATION OF PROPERTY NOM ET ADRESSE DU PROPRIÉTAIRE NAME AND ADDRESS OF OWNER	CADASTRE - SUB-DIVISION		VALEUR (DOLLARS SEULEMENT) - VALUE (DOLLARS ONLY)						ENTRETIEN DES TROUVOIRS MAINTENANCE OF SIDEWALKS POS. FRONT FT.	VAULTS VOUTES	RÉSOLUTION REDUCTION No
		OCCUPATION ET/AND DÉNOMINATION	TERRAIN LAND	BÂTIMENTS BUILDINGS	EXEMPT	CATHOLIQUE CATHOLIC	PROTESTANTE PROTESTANT	NEUTRE NEUTRAL	JEWISH JUIVE			
		<u>ST-LAURENT</u>										
5 828 41 SEE SUPPLEMENTARY ROLL 1943	LOT AVE QUERBES TAYSIDE REALTY CO. LTD.	638	1306	N	1 40					1 40		N.S.C.
5 828 42 SEE SUPPLEMENTARY ROLL 1943	LOT AVE QUERBES DO	638	1305	N	1 40					1 40		N.S.C.
5 828 43 SEE SUPPLEMENTARY ROLL 1943	LOT AVE QUERBES DO	638	1304	N	1 40					1 40		N.S.C.
5 828 44 SEE SUPPLEMENTARY ROLL 1943	LOT AVE QUERBES DO	638	1303	N	1 40					1 40		N.S.C.
5 828 45 SEE SUPPLEMENTARY ROLL 1943	LOT AVE QUERBES DO	638	1302	N	1 40					1 40		N.S.C.
5 828 46 SEE SUPPLEMENTARY ROLL 1943	LOT AVE QUERBES DO	638	1301	N	1 40					1 40		N.S.C.
5 828 47 SEE SUPPLEMENTARY ROLL 1943	LOT AVE QUERBES DO	638	1300	N	1 40					1 40		N.S.C.
5 828 48 SEE SUPPLEMENTARY ROLL 1943	LOT AVE QUERBES DO	638	1299	N	1 40					1 40		N.S.C.
5 828 49 SEE SUPPLEMENTARY ROLL 1943	LOT AVE QUERBES DO	638	1298	N	1 40					1 40		N.S.C.

VILLE DE
CITY OF **MONTREAL**

RÔLE D'ÉVALUATION DES IMMEUBLES POUR L'EXERCICE FINANCIER COMMENÇANT LE 1ER MAI, 1942
VALUATION ROLL OF IMMOVABLE PROPERTY FOR THE FISCAL YEAR COMMENCING 1ST MAY, 1942

RUE
STREET

AVE QUÉRBES

ARRONDISSEMENT ÉLECTORAL 35
ELECTORAL DISTRICT

WARD ST-JEAN
QUARTIER

411

NO DE COMPTE ACCOUNT No.	SITUATION DE L'IMMEUBLE LOCATION OF PROPERTY	CADASTRE - SUB-DIVISION		VALEUR (DOLLARS SEULEMENT) - VALUE (DOLLARS ONLY)					ENTRETIEN DES TROTTOIRS MAINTENANCE OF SIDEWALKS POS. FRONT FT.	VAULTS VOÛTES	RÉSOLUTION REDUCTION No
		NOM ET ADRESSE DU PROPRIÉTAIRE NAME AND ADDRESS OF OWNER	OCCUPATION ET/AND DENOMINATION	TERRAIN LAND	BÂTIMENTS BUILDINGS	EXEMPT	CATHOLIQUE CATHOLIC	PROTESTANTE PROTESTANT			
5828 50 1943	LOT AVE QUÉRBES TAYSIDE REALTY CO. LTD.	638 1297	N	1 40				1 40		N.S.C.	
5828 51 1943	LOT AVE QUÉRBES DO	638 1297 1/2	N	1 40				1 40		N.S.C.	
5828 52 1943	LOT AVE QUÉRBES OBELE GLOUTIER EPSE. DE EDOUARD HALLEY 12338 REID	638 1295	POMPIER C	1 40		1 40				N.S.C.	
5828 53 1943	LOT AVE QUÉRBES ALBERT WEXLER	638 1294	MDHT. J	1 40					1 40	N.S.C.	
5828 54 1943	LOT AVE QUÉRBES DO	638 1293	J	1 40					1 40	J.S.C.	
5828 55 1943	LOT AVE QUÉRBES DO	638 1292	MJ	1 40					1 40	N.S.C.	
5828 56 1943	LOT AVE QUÉRBES DO	638 1291	J	1 40					1 40	N.S.C.	
5828 57 1943	LOT AVE QUÉRBES ALBERT WEXLER	638 1290	MCHD. J	1 40					1 40	N.S.C.	
5828 58 1943	LOT AVE QUÉRBES DO	638 1289	MJ	1 40					1 40	N.S.C.	

VILLE DE
CITY OF **MONTREAL**

RÔLE D'ÉVALUATION DES IMMEUBLES POUR L'EXERCICE FINANCIER COMMENÇANT LE 1ER MAI, 1942
VALUATION ROLL OF IMMOVABLE PROPERTY FOR THE FISCAL YEAR COMMENCING 1ST MAY, 1942

412

RUE
STREET

AVEQUERBES

ARRONDISSEMENT ÉLECTORAL 35
ELECTORAL DISTRICT

WARD ST-JEAN
QUARTIER

NO DE COMPTE ACCOUNT NO.	SITUATION DE L'IMMEUBLE LOCATION OF PROPERTY	CADASTRE - SUB-DIVISION OCCUPATION ET/AND DÉNOMINATION	VALEUR (DOLLARS SEULEMENT) - VALUE (DOLLARS ONLY)							ENTRETIEN DES TROTOIRS MAINTENANCE OF SIDEWALKS POS. FISCAL YR.	VAULTS VOÛTES	RÉSOLUTION REDUCTION No
			TERRAIN LAND	BÂTIMENTS BUILDINGS	EXEMPT	CATHOLIQUE CATHOLIC	PROTESTANTE PROTESTANT	NEUTRE NEUTRAL	JEWISH JUIVE			
5828 59 SUPPLEMENTARY ROLL 1943	LOT QUERBES ALBERT WEXLER <u>HOWARD AVE</u>	PAR ST-LAURENT 638 1288 MOHT. J	1 80						1 80	N.S.C.		
5828 60	LOT AVE QUERBES HENRY PHILLIPS 3825 ST-URBA IN	638 1170 FOREMAN P	1 90					1 90		N.S.C.		
5828 61 SUPPLEMENTARY ROLL 1943	LOT AVE QUERBES TAYSIDE REALTY CO. LTD.	638 1169 N	1 40					1 40		N.S.C.		
5828 62 SUPPLEMENTARY ROLL 1943	LOT AVE QUERBES DO	638 1168 N	1 40					1 40		N.S.C.		
5828 63 SUPPLEMENTARY ROLL 1943	LOT AVE QUERBES DO	638 1167 N	1 40					1 40		N.S.C.		
5828 64 SUPPLEMENTARY ROLL 1943	LOT AVE QUERBES DO	638 1166 N	1 40					1 40		N.S.C.		
5828 65 SUPPLEMENTARY ROLL 1943	LOT AVE QUERBES DO	638 1165 N	1 40					1 40		N.S.C.		
5828 66 SUPPLEMENTARY ROLL 1943	LOT AVE QUERBES MAURO MANETTA (A)	638 1154 JOURNALIER) C	1 40				1 40			N.S.C.		

VILLE DE
CITY OF **MONTREAL**

RÔLE D'ÉVALUATION DES IMMEUBLES POUR L'EXERCICE FINANCIER COMMENÇANT LE 1ER MAI, 1942
VALUATION ROLL OF IMMOVABLE PROPERTY FOR THE FISCAL YEAR COMMENCING 1ST MAY, 1942

413

RUE AVE QUERBES ARRONDISSEMENT ÉLECTORAL 35 WARD ST-JEAN
STREET ELECTORAL DISTRICT QUARTIER

No DE COMPTE ACCOUNT No.	SITUATION DE L'IMMEUBLE LOCATION OF PROPERTY	CADASTRE - SUB-DIVISION OCCUPATION ET/AND DÉNOMINATION	VALEUR (DOLLARS SEULEMENT) - VALUE (DOLLARS ONLY)							ENTRETIEN DES TROTTOIRS MAINTENANCE OF SIDEWALKS POS. FRONT FT.	VAULTS VOÛTES	RÉSOLUTION REDUCTION No
			TERRAIN LAND	BÂTIMENTS BUILDINGS	EXEMPT	CATHOLIQUE CATHOLIC	PROTESTANTE PROTESTANT	NEUTRE NEUTRAL	JEWISH JUIVE			
		PAB ST-LAURENT										
5828 67 1943	LOT AVE QUERBES MAURO MANETTA (A)	638 1163 JOURNALIER C	1 40				1 40					N.S.C.
5828 68 1943	LOT AVE QUERBES TAYSIDE REALTY CO. LTD.	638 1162 N	1 40						1 40			N.S.C.
5828 69 1943	LOT AVE QUERBES DO	638 1161 N	1 40						1 40			N.S.C.
5828 70	LOT AVE QUERBES EDITH MARY FISHER 2036 CLAREMONT 408 <i>Maer</i>	638 1160 SPINSTER P	1 40						1 40			N.S.C.
5828 71 1943	8406 AVE QUERBES ADELARD ALIAS DOLLARD DUCHESNE 8406 AVE QUERBES	638 1159 1158 REMBOURREUR C	2 70	6 30			9 00					N.S.C.
5828 72 1943	LOT AVE QUERBES WILLIAM JOHN MEADUS	638 1157 ENG. P	1 40						1 40			N.S.C.
5828 73	LOT AVE QUERBES WILLIAM JAMES MC NEIL 482 PEARSON AVE FERNDALÉ, MICH.	638 1156 FOREMAN P	1 40						1 40			N.S.C.

VILLE DE
CITY OF **MONTREAL**

RÔLE D'ÉVALUATION DES IMMEUBLES POUR L'EXERCICE FINANCIER COMMENÇANT LE 1ER MAI, 1942
VALUATION ROLL OF IMMOVABLE PROPERTY FOR THE FISCAL YEAR COMMENCING 1ST MAY, 1942

RUE AVE QUERBES
STREET

ARRONDISSEMENT ÉLECTORAL 35
ELECTORAL DISTRICT

WARD ST-JEAN
QUARTIER

414

No DE COMPTE ACCOMPT No.	SITUATION DE L'IMMEUBLE LOCATION OF PROPERTY NOM ET ADRESSE DU PROPRIÉTAIRE NAME AND ADDRESS OF OWNER	CADASTRE - SUB-DIVISION OCCUPATION ET/AND DÉNOMINATION	VALEUR (DOLLARS SEULEMENT) - VALUE (DOLLARS ONLY)							ENTRETIEN DES TROTTOIRS MAINTENANCE OF SIDEWALKS POS. FRONT FT.	VAULTS VOÛTES	RÉSOLUTION RÉDUCTION No
			TERRAIN LAND	BÂTIMENTS BUILDINGS	EXEMPT	CATHOLIQUE CATHOLIC	PROTESTANTE PROTESTANT	NEUTRE NEUTRAL	JEWISH JUIVE			
		<u>PAR ST-LAURENT</u>										
5828 74	LOT AVE QUERBES ALBERT HILL 4549 DELORIMIER	638 1155 LABORER P	1 40						1 40			N.S.C.
5828 75 RÔLE SUPPLÉMENTAIRE SUPPLEMENTARY ROLL 1943	LOT AVE QUERBES TAYSLIDE REALTY CO. LTD.	638 1154 N	1 40						1 40			N.S.C.
5828 76 RÔLE SUPPLÉMENTAIRE SUPPLEMENTARY ROLL 1943	LOT AVE QUERBES DO	638 1153 N	1 40						1 40			N.S.C.
5828 77 RÔLE SUPPLÉMENTAIRE SUPPLEMENTARY ROLL 1943	LOT AVE QUERBES DO	638 1152 N	1 40						1 40			N.S.C.
5828 78 RÔLE SUPPLÉMENTAIRE SUPPLEMENTARY ROLL 1943	LOT AVE QUERBES WILLIAM ST-GEORGE HERMINE DUVAL, (SON EPSE) STE-BLAISE, CO. LAC ST-JEAN	638 1151 RENTIER C	1 40				1 40					N.S.C.
5828 79 RÔLE SUPPLÉMENTAIRE SUPPLEMENTARY ROLL 1943	LOT AVE QUERBES MAURIL TREMBLAY	638 1150 C	1 40				1 40					N.S.C.
5828 80	LOT AVE QUERBES JULIA DELICOURT. (CLOITRE ST-JEAN) A/S JOSEPH PICHE 4450 ST-ANDRE	638 1149 FILLE MAJ. C	1 40				1 40					N.S.C.

VILLE DE
CITY OF **MONTREAL**

RÔLE D'ÉVALUATION DES IMMEUBLES POUR L'EXERCICE FINANCIER COMMENÇANT LE 1ER MAI, 1942
VALUATION ROLL OF IMMOVABLE PROPERTY FOR THE FISCAL YEAR COMMENCING 1ST MAY, 1942

RUE AVE QUERBES
STREET

ARRONDISSEMENT ÉLECTORAL 35
ELECTORAL DISTRICT

WARD ST-JEAN
QUARTIER

415

NO DE COMPTE ACCOUNT NO.	SITUATION DE L'IMMEUBLE LOCATION OF PROPERTY NOM ET ADRESSE DU PROPRIÉTAIRE NAME AND ADDRESS OF OWNER	CADASTRE - SUB-DIVISION OCCUPATION ET/DÉNOMINATION	VALEUR (DOLLARS SEULEMENT) - VALUE (DOLLARS ONLY)							ENTRETIEN DES TROTTOIRS MAINTENANCE OF SIDEWALKS POS. FRONT FT.	VAULTS VOÛTES	RÉSOLUTION REDUCTION NO
			TERRAIN LAND	BÂTIMENTS BUILDINGS	EXEMPT	CATHOLIQUE CATHOLIC	PROTESTANTE PROTESTANT	NEUTRE NEUTRAL	JEWISH JUIVE			
		<u>PAR ST-LAURENT</u>										
5828 81	LOT AVE QUERBES ELIZABETH RYAN 1109 BOUL. ST-JOSEPH APT. 3	638 1148 SPINSTER C	1 40				1 40					N.S.C.
5828 82	LOT AVE QUERBES JOSEPH PICHE 4450 ST-ANDRE	638 1147 GARDEMOTEUR C	1 40				1 40					N.S.C.
5828 83 RÔLE COMPLÉMENTAIRE SUPPLEMENTARY ROLL 1943	LOT AVE QUERBES TAYSIDE REALTY CO. LTD.	638 1146 N	1 40						1 40			N.S.C.
5828 84 RÔLE COMPLÉMENTAIRE SUPPLEMENTARY ROLL 1943	LOT AVE QUERBES DO	638 1145 N	1 40						1 40			N.S.C.
5828 85 RÔLE COMPLÉMENTAIRE SUPPLEMENTARY ROLL 1943	LOT AVE QUERBES DO	638 1144 N	1 40						1 40			N.S.C.
5828 86 RÔLE COMPLÉMENTAIRE SUPPLEMENTARY ROLL 1943	LOT AVE QUERBES DO	638 1143 N	1 40						1 40			N.S.C.
5828 87 RÔLE COMPLÉMENTAIRE SUPPLEMENTARY ROLL 1943	LOT AVE QUERBES FLORENCE GRACE JAMES WIFE S. AS TO P. OF ERNEST NEIL SHAW 29 CHURCH ST TORONTO, ONT.	638 1142 P	1 40					1 40				N.S.C.
5828 88 RÔLE COMPLÉMENTAIRE SUPPLEMENTARY ROLL 1943	LOT AVE QUERBES DO	638 1141 P	1 40					1 40				N.S.C.

VILLE DE
CITY OF **MONTREAL**

RÔLE D'ÉVALUATION DES IMMEUBLES POUR L'EXERCICE FINANCIER COMMENÇANT LE 1ER MAI, 1942
VALUATION ROLL OF IMMOVABLE PROPERTY FOR THE FISCAL YEAR COMMENCING 1ST MAY, 1942

RUE
STREET

AVE QUERBES

ARRONDISSEMENT ÉLECTORAL 35
ELECTORAL DISTRICT

WARD ST-JEAN
QUARTIER

416

NO DE COMPTE ACCOUNT NO.	SITUATION DE L'IMMEUBLE LOCATION OF PROPERTY	CADASTRE - SUB-DIVISION OCCUPATION ET/AND DÉNOMINATION	VALEUR (DOLLARS SEULEMENT) - VALUE (DOLLARS ONLY)					ENTRETIEN DES TROTTOIRS MAINTENANCE OF SIDEWALKS POS. FRONT FT.	VAULTS VOÛTES	RÉSOLUTION REDUCTION No
			TERRAIN LAND	BÂTIMENTS BUILDINGS	EXEMPT	CATHOLIQUE CATHOLIC	PROTESTANTE PROTESTANT			
		<u>PAR ST-LAURENT</u>								
5828 89 RÔLE SUPPLÉMENTAIRE 1943	LOT AVE QUERBES FLORENCE GRACE JAMES WIFE S. AS TO P. OF ERNEST NEIL SHAW 29 CHURCH ST TORONTO, ONT	638 1140 P	1 90				1 90			N.S.C.
	<u>AVE ANVERS</u>	<u>--- A.E. 36 ---</u>								
5828 90 RÔLE SUPPLÉMENTAIRE 1943	LOT AVE QUERBES DO	638 1003 P	2 50				2 50			N.S.C.
5828 91 RÔLE SUPPLÉMENTAIRE 1943	LOT AVE QUERBES DO	638 1002 P	2 00				2 00			N.S.C.
5828 92 RÔLE SUPPLÉMENTAIRE 1943	LOT AVE QUERBES DO	638 1001 P	2 00				2 00			N.S.C.
5828 93	LOT AVE QUERBES ABRAHAM KAUFFMAN 3902 CLARKE	638 1000 TAILOR J	2 00					2 00		N.S.C.
5828 94 RÔLE SUPPLÉMENTAIRE 1943	LOT AVE QUERBES TAYSIDE REALTY CO. LTD.	638 999 N	2 00					2 00		N.S.C.
5828 95 RÔLE SUPPLÉMENTAIRE 1943	LOT AVE QUERBES DO	638 998 N	2 00					2 00		N.S.C.

VILLE DE
CITY OF **MONTREAL**

RÔLE D'ÉVALUATION DES IMMEUBLES POUR L'EXERCICE FINANCIER COMMENÇANT LE 1ER MAI, 1942

VALUATION ROLL OF IMMOVABLE PROPERTY FOR THE FISCAL YEAR COMMENCING 1ST MAY, 1942

RUE
STREET AVE QUERBES

ARRONDISSEMENT ÉLECTORAL 36
ELECTORAL DISTRICT

WARD ST-JEAN
QUARTIER

417

No DE COMPTE ACCOUNT No.	SITUATION DE L'IMMEUBLE LOCATION OF PROPERTY	CADASTRE - SUB-DIVISION		VALEUR (DOLLARS SEULEMENT) - VALUE (DOLLARS ONLY)					ENTRETIEN DES PROTECTIONS ET MAINTENANCE OF SIDEWALKS FOR FRONT FY.	VALETTE VOTES	RÉSOLUTION REDUCTION No	
		NOM ET ADRESSE DU PROPRIÉTAIRE NAME AND ADDRESS OF OWNER	OCCUPATION ET/AND DÉNOMINATION	TERRAIN LAND	BÂTIMENTS BUILDINGS	EXEMPT	CATHOLIQUE CATHOLIC	PROTESTANTE PROTESTANT				NEUTRE NEUTRAL
			<u>PAR ST-LAURENT</u>									
5828 96 FOR RÔLE SUPPLÉMENTAIRE DE 1943 SUPPLEMENTARY ROLL	LOT AVE QUERBES TAYSIDE REALTY CO. LTD.	638	997	N	200				200		N.S.C.	
5828 97 FOR RÔLE SUPPLÉMENTAIRE DE 1943 SUPPLEMENTARY ROLL	LOT AVE QUERBES DO	638	996	N	200				200		N.S.C.	
5828 98 FOR RÔLE SUPPLÉMENTAIRE DE 1943 SUPPLEMENTARY ROLL	LOT AVE QUERBES DONAT NADON 5939 DE NORMANVILLE	638	995	ENTREPRENEUR C	200		200				N.S.C.	
5828 99 FOR RÔLE SUPPLÉMENTAIRE DE 1943 SUPPLEMENTARY ROLL	LOT AVE QUERBES DO	638	994	C	200		200				N.S.C.	
5829 00 FOR RÔLE SUPPLÉMENTAIRE DE 1943 SUPPLEMENTARY ROLL	LOT AVE QUERBES DO	638	993	C	200		200				N.S.C.	
5829 01	LOT AVE QUERBES MOLLY ZUKOFSKY WIFE OF JOHN DUCHOW 5034 PARK AVE APT. 26	638	992	PRINTER J	200				200		N.S.C.	
5829 02	LOT AVE QUERBES DO	638	991	J	200				200		N.S.C.	
5829 03	LOT AVE QUERBES MAURICE MARGOTIN 6504 2 EME AVE, ROSEMONT	638	990	BLANCHISSEUR C	200		200				N.S.C.	
5829 04	LOTA AVE QUERBES DO	638	989	C	200		200				N.S.C.	

VILLE DE
CITY OF **MONTREAL**

RÔLE D'ÉVALUATION DES IMMEUBLES POUR L'EXERCICE FINANCIER COMMENÇANT LE 1ER MAI, 1942
VALUATION ROLL OF IMMOVABLE PROPERTY FOR THE FISCAL YEAR COMMENCING 1ST MAY, 1942

RUE
STREET

AVE QUERBES

ARRONDISSEMENT ÉLECTORAL 36
ELECTORAL DISTRICT

WARD ST-JEAN
QUARTIER

418

NO DE COMPTE ACCOUNT NO.	SITUATION DE L'IMMEUBLE LOCATION OF PROPERTY	CADASTRE - SUB-DIVISION OCCUPATION ET/AND DENOMINATION	VALEUR (DOLLARS SEULEMENT) - VALUE (DOLLARS ONLY)					EXTRACTION DES TROYOIRS MAINTENANCE OF SIDEWALKS POS. FRONT FT.	VAULTS VOÛTES	RÉSOLUTION REDUCTION NO
			TERRAIN LAND	BÂTIMENTS BUILDINGS	EXEMPT	CATHOLIQUE CATHOLIC	PROTESTANTE PROTESTANT			
		<u>PAR ST-LAURENT</u>								
582905 SEE SUPPLEMENTARY ROLL 1943	LOT AVE QUERBES TAYSIDE REALTY CO. LTD.	638 988 N	200					200		N.S.C.
582906 SEE SUPPLEMENTARY ROLL 1943	LOT AVE QUERBES DO	638 987 N	200					200		N.S.C.
582907	8174 AVE QUERBES GAMBERT KAGERER 8174 AVE QUERBES	638 986 COOPER C	200	2200			2400			25
582908	8172-70 AVE QUERBES ANTOINETTE BARKETTE VVE. DE EDOUARD BOISMENU 1/2 8172 QUERBES CECILE CHABOT EPSE. DE HERMENEGILDE SURPRENANT 1/4 MARIE-MARTHE CHABOT 1/4 A/S 6288 ST-ANDRE	638 985 C	200	3700			3900			25
582909 SEE SUPPLEMENTARY ROLL 1943	LOT AVE QUERBES PAUL HAHN 703 EAST 8TH AVE, SPOKANE, WASHINGTON U.S.A.	638 984 CONFECTIONER C	200				200			25
582910 SEE SUPPLEMENTARY ROLL 1943	LOT AVE QUERBES DO	638 983 C	200				200			25
582911 SEE SUPPLEMENTARY ROLL 1943	LOT AVE QUERBES DO	638 982 C	200				200			25
582912 SEE SUPPLEMENTARY ROLL 1943	LOT AVE QUERBES DO	638 981 C	200				200			25

VILLE DE
CITY OF **MONTREAL**

RÔLE D'ÉVALUATION DES IMMEUBLES POUR L'EXERCICE FINANCIER COMMENÇANT LE 1ER MAI, 1942
VALUATION ROLL OF IMMOVABLE PROPERTY FOR THE FISCAL YEAR COMMENCING 1ST MAY, 1942

RUE
STREET

AVE QUERBES

ARRONDISSEMENT ÉLECTORAL 36
ELECTORAL DISTRICT

WARD ST-EAN
QUARTIER

119

NO DE COMPTE ACCOUNT No.	SITUATION DE L'IMMEUBLE LOCATION OF PROPERTY NOM ET ADRESSE DU PROPRIÉTAIRE NAME AND ADDRESS OF OWNER	CADASTRE - SUB-DIVISION OCCUPATION ET/AND DÉNOMINATION	VALEUR (DOLLARS SEULEMENT) - VALUE (DOLLARS ONLY) VALEUR TOTALE - TOTAL VALUE							ENTRETIEN DES TROTTOIRS MAINTENANCE OF SIDEWALKS POS. FRONT FT.	VAULTS VOÛTES	RÉSOLUTION REDUCTION No
			TERRAIN LAND	BÂTIMENTS BUILDINGS	EXEMPT	CATHOLIQUE CATHOLIC	PROTESTANTE PROTESTANT	NEUTRE NEUTRAL	JEWISH JUIVE			
		<u>PAR ST-LAURENT</u>										
582913 RÔLE SUPPLÉMENTAIRE ET SUPPLEMENTARY ROLL 1943	LOT AVE QUERBES PAUL HAHN SPOKANE, WASHINGTON U.S.A.	638 980 CONFECTIONNER C	200				200				25	
582914 RÔLE SUPPLÉMENTAIRE ET SUPPLEMENTARY ROLL 1943	LOT AVE QUERBES DO	638 979 C	200				200				25	
582915 <i>Agnes Scott wife of</i>	LOT AVE QUERBES EST. THOMAS SCOTT WILLIAM SCOTT FREDERICK SCOTT HENRY SCOTT EDITH SCOTT WIFE OF DELMA LAGACE ANTOINE BOURDIN EST. THOMAS SCOTT A/S HENRY A. SCOTT 7020 DROLET	638 978 C (DECEDEE 29/7/39)	200				200				25	
582916	LOT AVE QUERBES HENRY SCOTT 7020 DROLET	638 977 C	200				200				25	
582917	8112 AVE QUERBES ALFRED WALLACE FERGUSON 8112 AVE QUERBES	638 976 975 MACHINIST P	400	2300				2700			50	
582918	LOT AVE QUERBES MARY A. SMITH 56 COOLBREEZE AVE LAKE SIDE, QUE.	638 974 SPINSTER C	200				200				25	

VILLE DE
CITY OF **MONTREAL**

RÔLE D'ÉVALUATION DES IMMEUBLES POUR L'EXERCICE FINANCIER COMMENÇANT LE 1ER MAI, 1942

VALUATION ROLL OF IMMOVABLE PROPERTY FOR THE FISCAL YEAR COMMENCING 1ST MAY, 1942

RUE
STREET

AVE QUERBES

ARRONDISSEMENT ÉLECTORAL 36
ELECTORAL DISTRICT

WARD ST-JEAN
QUARTIER

420

NO DE COMPTE ACCOUNT NO.	SITUATION DE L'IMMEUBLE LOCATION OF PROPERTY	CADASTRE -- SUB-DIVISION OCCUPATION ET/AND DÉNOMINATION	VALEUR (DOLLARS SEULEMENT) -- VALUE (DOLLARS ONLY)					ENTRETIEN DES TROTTOIRS MAINTENANCE OF SIDE WALKS POS. FRONT ET	VAULTS VOÛTES	RÉSOLUTION REDUCTION No
			TERRAIN LAND	BÂTIMENTS BUILDINGS	EXEMPT	VALEUR TOTALE -- TOTAL VALUE				
						CATHOLIQUE CATHOLIC	PROTESTANTE PROTESTANT	NEUTRE NEUTRAL	JEWISH JUIVE	
		<u>PAR ST-LAURENT</u>								
582919	LOT AVE QUERBES MARY A. SMITH 55 COOLBREEZE, LAKE SIDE, QUE.	638 973 SPINSTER C	200			200				25
582920	LOT AVE QUERBES DO	638 972 C EX	55 195			55	195			25
	<u>AVE BLAIR (HOMOLOGUÉE LE 31/12/32)</u> <u>BLAIR AVE</u>									
582921	8070 QUERBES (522 BLAIR AVE) HILDEGE DESORMEAUX 8070 AVE QUERBES	638 834 JOURNALIER C	400	2100		2500				105
582922	LOT AVE QUERBES TAYSIDE REALTY CO. LTD.	638 833 N	350					350		25
582923	LOT AVE QUERBES THE STAG SHOE CO. LTD. 430 MC GILL	638 832 N	350					350		25
582924	LOT AVE QUERBES DO	638 831 N	350					350		25
582925	LOT AVE QUERBES TAYSIDE REALTY CO. LTD.	638 830 N	350					350		25

VILLE DE
CITY OF **MONTREAL**

RÔLE D'ÉVALUATION DES IMMEUBLES POUR L'EXERCICE FINANCIER COMMENÇANT LE 1ER MAI, 1942

VALUATION ROLL OF IMMOVABLE PROPERTY FOR THE FISCAL YEAR COMMENCING 1ST MAY, 1942

RUE
STREET

AVE QUERBES

ARRONDISSEMENT ÉLECTORAL 36
ELECTORAL DISTRICT

WARD ST-JEAN
QUARTIER

421

No DE COMPTE ACCOUNT No.	SITUATION DE L'IMMEUBLE LOCATION OF PROPERTY	CADASTRE - SUB-DIVISION OCCUPATION ET/AND DÉNOMINATION	VALEUR (DOLLARS SEULEMENT) - VALUE (DOLLARS ONLY)					ENTRETIEN DES TROTTOIRS MAINTENANCE OF SIDEWALKS Pds. FRONT FT.	VAULTS VOÛTES	RÉSOLUTION REDUCTION No
			TERRAIN LAND	BÂTIMENTS BUILDINGS	EXEMPT	CATHOLIQUE CATHOLIC	PROTESTANTE PROTESTANT			
		<u>ST-LAURENT</u>								
5829 26 RÔLE SUPPLÉMENTAIRE 1943	LOT AVE QUERBES TAYSIDE REALTY CO. LTD.	638 829 N	3 50					3 50	25	
5829 27 RÔLE SUPPLÉMENTAIRE 1943	LOT AVE QUERBES LILIAN ETHEL SCOTT (DECEDEE 218 SEYMOUR	638 828 1/11/39 P	3 50				3 50		25	
5829 28 RÔLE SUPPLÉMENTAIRE 1943	LOT AVE QUERBES DO	638 827 P	3 50				3 50		25	
5829 28 RÔLE SUPPLÉMENTAIRE 1943	LOT AVE QUERBES IDA FLORENCE SCOTT 1218 SEYMOUR	638 826 SPINSTER P	3 50				3 50		25	
5829 30 RÔLE SUPPLÉMENTAIRE 1943	LOT AVE QUERBES DO	638 825 P	3 50				3 50		25	
5829 31 RÔLE SUPPLÉMENTAIRE 1943	LOT AVE QUERBES DO	638 824 P	3 50				3 50		25	
5829 32 RÔLE SUPPLÉMENTAIRE 1943	LOT AVE QUERBES TAYSIDE REALTY CO. LTD.	638 823 N	3 50					3 50	25	
5829 33 RÔLE SUPPLÉMENTAIRE 1943	LOT AVE QUERBES DO	638 822 N	3 50					3 50	25	
5829 34 RÔLE SUPPLÉMENTAIRE 1943	LOT AVE QUERBES DO	638 821 N	3 50					3 50	25	

VILLE DE
CITY OF **MONTREAL**

RÔLE D'ÉVALUATION DES IMMEUBLES POUR L'EXERCICE FINANCIER COMMENÇANT LE 1ER MAI, 1942
VALUATION ROLL OF IMMOVABLE PROPERTY FOR THE FISCAL YEAR COMMENCING 1ST MAY, 1942

RUE
STREET

AVE QUERBES

ARRONDISSEMENT ÉLECTORAL 36
ELECTORAL DISTRICT

WARD ST-JEAN
QUARTIER

422

NO DE COMPTE ACCOUNT NO.	SITUATION DE L'IMMEUBLE LOCATION OF PROPERTY NOM ET ADRESSE DU PROPRIÉTAIRE NAME AND ADDRESS OF OWNER	CADASTRE - SUB-DIVISION OCCUPATION ET/AND DÉSIGNATION	VALEUR (DOLLARS SEULEMENT) - VALUE (DOLLARS ONLY)							ENTRETIEN DES TROTTOIRS MAINTENANCE OF SIDEWALKS POS. FRONT FT.	VAULTS VOÛTES	RESOLUTION REDUCTION No
			TERRAIN LAND	BÂTIMENTS BUILDINGS	VALEUR TOTALE - TOTAL VALUE							
			EXEMPT	CATHOLIQUE CATHOLIC	PROTESTANTE PROTESTANT	NEUTRE NEUTRAL	JEWISH JUIVE					
		ST-AL LAURENT										
582935	LOT AVE QUERBES GEORGE GERRIE LIGHTFOOT 5030 ST-ANDRE	638 820 R.R. MAN P	3 50			3 50			25			
586564	LOT AVE QUERBES DO	638 819 P	3 50			3 50			25			
582936	LOT AVE QUERBES APPOLINE FRAPPIER VVE. DE JOSEPH HENRI LAING 221/2 714 DE L'ÉPÉE RITA LAING 1/8 GEORGES LAING 1/8 FLORESTINE LAING EPSE. DE VICTOR DUFORT 1/8 HENRI ALIAS HARRY LAING 1/8	638 818 INDUSTRIEL C	3 50			3 50			25			
582937	LOT AVE QUERBES ALBERT MARCILLE 451 ST-ROCH	638 817 VOYAGEUR C	3 50			3 50			25			
582938	LOT AVE QUERBES MAX GURLAND 97 METCALFE OTTAWA, ONT.	638 816 J	3 50				3 50		25			
582939	LOT AVE QUERBES ISAAC TRACER	638 815 PRESSER J	3 50				3 50		25			
582940	LOT AVE QUERBES TAYSIDE REALTY CO. LTD.	638 814 N	3 50				3 50		25			
582941	LOT AVE QUERBES DO	638 813 N	3 50				3 50		25			

VILLE DE
CITY OF **MONTREAL**

RÔLE D'ÉVALUATION DES IMMEUBLES POUR L'EXERCICE FINANCIER COMMENÇANT LE 1ER MAI, 1942
VALUATION ROLL OF IMMOVABLE PROPERTY FOR THE FISCAL YEAR COMMENCING 1ST MAY, 1942

RUE AVE QUERBES
STREET

ARRONDISSEMENT ÉLECTORAL 36
ELECTORAL DISTRICT

WARD ST JEAN #58
QUARTIER

123

No DE COMPTE ACCOUNT NO.	SITUATION DE L'IMMEUBLE LOCATION OF PROPERTY NOM ET ADRESSE DU PROPRIÉTAIRE NAME AND ADDRESS OF OWNER	CADASTRE - SUB-DIVISION OCCUPATION ET/AND DÉNOMINATION	VALEUR (DOLLARS SEULEMENT) - VALUE (DOLLARS ONLY)						ENTRETIEN DES TROTOIRS MAINTENANCE OF SIDEWALKS POS. FRONT FT.	VAULTS VOÛTES	RÉSOLUTION REDUCTION No
			TERRAIN LAND	BÂTIMENTS BUILDINGS	EXEMPT	CATHOLIQUE CATHOLIC	PROTESTANTE PROTESTANT	NEUTRE NEUTRAL			
5829 42	LOT AVE QUERBES ARTHUR NEWTON 1106 SHERBROOKE OUEST	PAR. ST LAURENT 638 812 CHAUFFEUR P	350						350	25	
5829 43 RÔLE SUPPLÉMENTAIRE SEE SUPPLEMENTARY ROLL 1943	LOT AVE QUERBES WILLIAM NEWTON 22 SELBY	638 811 CHAUFFEUR P	350						350	25	
5829 44 RÔLE SUPPLÉMENTAIRE SEE SUPPLEMENTARY ROLL 1943	LOT AVE QUERBES JOSEPH EMILE CHAUSSE 592 OUTREMONT AVE, OUT.	638 810 INSPECTEUR C	350				350			25	
5829 45 RÔLE SUPPLÉMENTAIRE SEE SUPPLEMENTARY ROLL 1943	LOT AVE QUERBES 00	638 809 C	350				350			25	
5829 46 RÔLE SUPPLÉMENTAIRE SEE SUPPLEMENTARY ROLL 1943	LOT AVE QUERBES SUCC. ELIZA CABANA, VVE DE CHARLES CHAUSSE CHARLES HENRI CHAUSSE RES. 1946 VISITATION EMILEY CHAUSSE RENE CHAUSSE LEOPOLD CHAUSSE FLEURETTE CHAUSSE CHARLES ALBERT CHAUSSE GEORGE PAUL CHAUSSE MARIE ANTOINETTE CHAUSSE EPOUSE DE GEORGE LEVESQUE A/S GEORGES LEVESQUE 692 AVE OUTREMONT	638 808 BOURGEOIS C INSPECTEUR VOYAGEUR EMP. DE BUREAU	350				350			25	
5829 47 RÔLE SUPPLÉMENTAIRE SEE SUPPLEMENTARY ROLL 1943	LOT AVE QUERBES 00	638 807 C	350				350			25	

582952

CITÉ DE MONTRÉAL

Shirif

1/12/41

VILLE DE
CITY OF **MONTREAL**

RÔLE D'ÉVALUATION DES IMMEUBLES POUR L'EXERCICE FINANCIER COMMENÇANT LE 1ER MAI, 1942

VALUATION ROLL OF IMMOVABLE PROPERTY FOR THE FISCAL YEAR COMMENCING 1ST MAY, 1942

RUE
STREET

AVE QUERBES

ARRONDISSEMENT ÉLECTORAL 36
ELECTORAL DISTRICT

WARD ST JEAN #58
QUARTIER

424

No DE COMPTE ACCOUNT No.	SITUATION DE L'IMMEUBLE LOCATION OF PROPERTY	CADASTRE - SUB-DIVISION OCCUPATION ET/AND DENOMINATION	VALEUR (DOLLARS SEULEMENT) - VALUE (DOLLARS ONLY)						ENTRETIEN DES TROTTOIRS MAINTENANCE OF SIDEWALKS Pos. FRONT FT.	VAULTS VOÛTES	RÉSOLUTION REDUCTION No		
			TERRAIN LAND	BÂTIMENTS BUILDINGS	EXEMPT	CATHOLIQUE CATHOLIC	PROTESTANTE PROTESTANT	NEUTRE NEUTRAL				JEWISH JUIVE	VALEUR TOTALE - TOTAL VALUE
5829 48 RÔLE SUPPLÉMENTAIRE SUPPLEMENTARY ROLL 1943	LOT AVE QUERBES SUCC. ELIZA CABANA, VEUVE DE CHARLES CHAUSSE CHARLES HENRI CHAUSSE RES. 1946 VISITATION EMILE CHAUSSE RENE CHAUSSE LEOPOLD CHAUSSE FLEURETTE CHAUSSE CHARLES ALBERT CHAUSSE GEORGE PAUL CHAUSSE MARIE ANTOINETTE CHAUSSE EPOUSE DE GEORGE LEVESQUE A/S GEORGE LEVESQUE 692 AVE OUTREMONT	PAR. ST LAURENT 638 806 C BOURGEOIS INSPECTEUR VOYAGEUR EMP. DE BUREAU		350						350	25		
5829 49 RÔLE SUPPLÉMENTAIRE SUPPLEMENTARY ROLL 1943	LOT AVE QUERBES DO	638 805 C		350						350	25		
5829 50	LOT AVE QUERBES APPOLINE FRAPPIER VVE DE JOSEPH HENRI LAING 1/2 GEORGES LAING 1/8 714 DE L'EPEE RITA LAING 1/8 FLORESTINE LAING EPOUSE DE VICTOR DUFORT 1/8 HENRI ALIAS HARRY LAING 1/8	638 804 C INDUSTRIEL		450						450	25		
5829 51	LOT AVE QUERBES DO	638 803 C		600						600	105		
	<u>BALL AVE</u>												
5829 52	LOT AVE QUERBES MICHELE ESCOBAR 7456 PRINCE ANNULÉE	638 665 PRESSER Ex		600		600			600	600	105		

582953

CITÉ DE MONTRÉAL

Sherif 1/12/41

582954

- Do -

VILLE DE
CITY OF **MONTREAL**

RÔLE D'ÉVALUATION DES IMMEUBLES POUR L'EXERCICE FINANCIER COMMENÇANT LE 1ER MAI, 1942
VALUATION ROLL OF IMMOVABLE PROPERTY FOR THE FISCAL YEAR COMMENCING 1ST MAY, 1942

RUE AVE QUERBES ARRONDISSEMENT ÉLECTORAL 36 WARD ST JEAN #53 425
STREET ELECTORAL DISTRICT QUARTIER

No DE COMPTE ACCOUNT No.	SITUATION DE L'IMMEUBLE LOCATION OF PROPERTY NOM ET ADRESSE DU PROPRIÉTAIRE NAME AND ADDRESS OF OWNER	CADASTRE - SUB-DIVISION OCCUPATION ET/AND DENOMINATION	VALEUR (DOLLARS SEULEMENT) - VALUE (DOLLARS ONLY)							ENTRETIEN DES TRACINGS MAINTENANCE OF SIDEWALKS POS. FRONT FT	VAULTS VOÛTES	RÉDUCTION REDUCTION No
			TERRAIN LAND	BÂTIMENTS BUILDINGS	VALEUR TOTALE - TOTAL VALUE							
			EXEMPT	CATHOLIQUE CATHOLIC	PROTESTANTE PROTESTANT	NEUTRE NEUTRAL	JEWISH JUIVE					
		<u>PAR. ST LAURENT</u>										
5829 53	LOT AVE QUERBES MICHELLE FERRARIO ANNULÉ	638 664 PRESSER Exc	450					450	25			
5829 54	LOT AVE QUERBES ANNULÉ	638 663 Exc	350					350	25			
5829 55 RÔLE SUPPLÉMENTAIRE SUPPLEMENTARY ROLL 1943	LOT AVE QUERBES ISAAC TRAGER	638 662 PRESSER J	350					350	25			
5829 56 RÔLE SUPPLÉMENTAIRE SUPPLEMENTARY ROLL 1943	LOT AVE QUERBES DO	638 661 J	350					350	25			
5829 57 RÔLE SUPPLÉMENTAIRE SUPPLEMENTARY ROLL 1943	LOT AVE QUERBES TAYSIDE REALTY CO LTD	638 660 N	350					350	25			
5829 58 RÔLE SUPPLÉMENTAIRE SUPPLEMENTARY ROLL 1943	LOT AVE QUERBES DO	638 659 N	350					350	25			
5829 59 RÔLE SUPPLÉMENTAIRE SUPPLEMENTARY ROLL 1943	LOT AVE QUERBES DO	638 658 N	350					350	25			
5829 60 RÔLE SUPPLÉMENTAIRE SUPPLEMENTARY ROLL 1943	LOT AVE QUERBES DO	638 657 N	350					350	25			
5829 61 RÔLE SUPPLÉMENTAIRE SUPPLEMENTARY ROLL 1943	LOT AVE QUERBES DO	638 656 N	350					350	25			
5829 62 RÔLE SUPPLÉMENTAIRE SUPPLEMENTARY ROLL 1943	LOT AVE QUERBES DO	638 655 N	350					350	25			

VILLE DE
CITY OF **MONTREAL**

RÔLE D'ÉVALUATION DES IMMEUBLES POUR L'EXERCICE FINANCIER COMMENÇANT LE 1ER MAI, 1942
VALUATION ROLL OF IMMOVABLE PROPERTY FOR THE FISCAL YEAR COMMENCING 1ST MAY, 1942

RUE
STREET

AVE QUERBES

ARRONDISSEMENT ÉLECTORAL 36
ELECTORAL DISTRICT

WARD ST JEAN #58
QUARTIER

426

NO DE COMPTE ACCOUNT No.	SITUATION DE L'IMMEUBLE LOCATION OF PROPERTY NOM ET ADRESSE DU PROPRIÉTAIRE NAME AND ADDRESS OF OWNER	CADASTRE - SUB-DIVISION OCCUPATION ET/AND DÉNOMINATION	VALEUR (DOLLARS SEULEMENT) - VALUE (DOLLARS ONLY)					ENTRETIEN DES TROTOIRS MAINTENANCE OF SIDEWALKS POS. FROM PT.	VAULTS VOGTES	RÉSOLUTION REDUCTION No		
			TERRAIN LAND	BÂTIMENTS BUILDINGS	EXEMPT	CATHOLIQUE CATHOLIC	PROTESTANTE PROTESTANT				NEUTRE NEUTRAL	JEWISH JUIVE
		PAR. ST LAURENT										
5829 63 1943	LOT AVE QUERBES TAYSIDE REALTY CO LTD	638 654 N	350					350		25		
5829 64	7798-92 QUERBES HECTOR DURAND 7793 AVE OUTREMONT	638 653 652 651 CONSTRUCTEUR C	1000	12000			13000			75		
5829 67	7780 AVE QUERBES DO	638 650 649 P648-2 C	800	12200			13000			59		
5829 70	7770 AVE QUERBES FORTUNAT MAYRAND 261 AVE DE L'ÉPÉE	638 P648-2 648-1 647-2 647-1 646 FINANCIER C	900	24300			25200			60		
5829 71 1943	LOT AVE QUERBES FRANCIS P. PHELAN 7042 AVE DE L'ÉPÉE	638 645 FURRIER C	350				350			25		
5829 72 1943	LOT AVE QUERBES DO	638 644 C	350				350			25		

VILLE DE
CITY OF **MONTREAL**

RÔLE D'ÉVALUATION DES IMMEUBLES POUR L'EXERCICE FINANCIER COMMENÇANT LE 1ER MAI, 1942
VALUATION ROLL OF IMMOVABLE PROPERTY FOR THE FISCAL YEAR COMMENCING 1ST MAY, 1942

107

RUE AVE QUERBES
STREET

ARRONDISSEMENT ÉLECTORAL 36
ELECTORAL DISTRICT

QUARTIER ST JEAN #58
WARD

NO DE COMPTE ACCOUNT NO.	SITUATION DE L'IMMEUBLE LOCATION OF PROPERTY	CADASTRE - SUB-DIVISION		VALEUR (DOLLARS SEULEMENT) - VALUE (DOLLARS ONLY)						ENTRETIEN DES TROTTOIRS MAINTENANCE OF SIDEWALKS POS. FEET FT.	VOÛTES VAULTS	RÉSOLUTION REDUCTION NO
		NOM ET ADRESSE DU PROPRIÉTAIRE NAME AND ADDRESS OF OWNER	OCCUPATION ET/AND DÉNOMINATION	TERRAIN LAND	BÂTIMENTS BUILDINGS	EXEMPT	CATHOLIQUE CATHOLIC	PROTESTANTE PROTESTANT	NEUTRE NEUTRAL			
			<u>PAR. ST LAURENT</u>									
582973	7748-46 AVE QUERBES MARY LINHART #A# 7748 AVE QUERBES	638 643 C	350	4050		4400				25		
582974	LOT AVE QUERBES DO	638 642 C	350			350				25		
582975	7734 AVE QUERBES FRANK SURA 8050 BLOOMFIELD	638 641 638 640 MECHANIC C	700	18700		19400				50		
582977	7728-26 AVE QUERBES WINIFRED FARRELL WIFE S. AS TO P. OF RUBBEN G. BROWN ESTLIN SASK.	638 639 C	350	5750		6100				25		
582978	7724-22 AVE QUERBES DO	638 638 C	350	5750		6100				25		
582979	7720-18 AVE QUERBES DO	638 637 C	350	5750		6100				25		
582980	7716-14 QUERBES DO	638 636 C	350	5750		6100				25		

582985

CITÉ DE MONTRÉAL

Sherif

1/12/43

582986

- Do -

VILLE DE
CITY OF **MONTREAL**

RÔLE D'ÉVALUATION DES IMMEUBLES POUR L'EXERCICE FINANCIER COMMENÇANT LE 1ER MAI, 1942
VALUATION ROLL OF IMMOVABLE PROPERTY FOR THE FISCAL YEAR COMMENCING 1ST MAY, 1942

428

RUE AVE QUERBES
STREET

ARRONDISSEMENT ÉLECTORAL 36
ELECTORAL DISTRICT

WARD 58
QUARTIER

No DE COMPTE ACCOUNT No.	SITUATION DE L'IMMEUBLE LOCATION OF PROPERTY NOM ET ADRESSE DU PROPRIÉTAIRE NAME AND ADDRESS OF OWNER	CADASTRE - SUB-DIVISION OCCUPATION ET/AND DÉNOMINATION	VALEUR (DOLLARS SEULEMENT) - VALUE (DOLLARS ONLY)							ENTRETIEN DES TROTTOIRS MAINTENANCE OF SIDEWALKS Pds. FRONT FT.	VAULTS VOÛTES	RÉSOLUTION REDUCTION No
			TERRAIN LAND	BÂTIMENTS BUILDINGS	EXEMPT	CATHOLIQUE CATHOLIC	PROTESTANTE PROTESTANT	NEUTRE NEUTRAL	JEWISH JUIVE			
5829 81	<u>7712</u> LOT AVE QUERBES ST LAWRENCE INVESTMENT & TRUST CO	<u>PAR. ST LAURENT</u> 638 635 N	450	12450					12450 450	25	43/320 (3/2/43)	
5829 82	7708-7700 AVE QUERBES PHILEMON BOUCLIN 707 BALL AVE	638 634 C	650	7850		8500				105		
	<u>ST ROCH</u>	<u>----A.E. 39---</u>										
5829 83	LOT AVE QUERBES LA CITE DE MONTREAL	638 475 EX	800		800					106		
5829 84	LOT AVE QUERBES DO	638 474 EX	550		550					26		
5829 85	LOT AVE QUERBES HENRI FINSOINNEAU JULIETTE ANTOINETTE	638 473 HOTELIER Ex	450		450	450				26		
5829 86	LOT AVE QUERBES ANNULÉE	638 472 Ex	450		450	450				26		
5829 87	LOT AVE QUERBES APPOLINE FRAPPIER VVE DE JOSEPH HENRI LAING 1/2 GEORGES LAING 1/8 714 DE L'EPEE RITA LAING 1/8 FLORESTINE LAING EPSE DE VICTOR DUFORT 1/8 HENRI ALIAS HARRY LAING 1/8	638 471 INDUSTRIEL C	450			450				26	(USUFRUITIERS)	

VILLE DE
CITY OF **MONTREAL**

RÔLE D'ÉVALUATION DES IMMEUBLES POUR L'EXERCICE FINANCIER COMMENÇANT LE 1ER MAI, 1942

VALUATION ROLL OF IMMOVABLE PROPERTY FOR THE FISCAL YEAR COMMENCING 1ST MAY, 1942

RUE
STREET

AVE QUERBES

ARRONDISSEMENT ÉLECTORAL 39
ELECTORAL DISTRICT

QUARTIER ST JEAN #58
WARD

409

NO DE COMPTE ACCOUNT No.	SITUATION DE L'IMMEUBLE LOCATION OF PROPERTY	CADASTRE - SUB-DIVISION OCCUPATION ET/AND DÉNOMINATION	VALEUR (DOLLARS SEULEMENT) - VALUE (DOLLARS ONLY)					ENTRETIEN DES TROTTOIRS MAINTENANCE OF SIDEWALKS Pcs. FRONT FT.	VOÛTES VAULTS	RÉSOLUTION REDUCTION No
			TERRAIN LAND	BÂTIMENTS BUILDINGS	EXEMPT	CATHOLIQUE CATHOLIC	PROTESTANTE PROTESTANT			
		PAR. ST LAURENT								
5829 88	LOT AVE QUERBES APPOLINE FRAPPIER VVE DE JOSEPH WARR HENRI LAING GEORGES LAING 1/8 714 DE L'ÉPÉE RITA LAING 1/8 FLORESTINE LAING EPSE DE VICTOR DUFORT 1/8 HENRI ALIAS HARRY LAING	638 470 1/2 INDUSTRIEL (USUFRUITIER)	450			450			26	
5829 89	LOT AVE QUERBES JAMES J. MC CABE 8221 BERRI	638 469 MACHINIST C	450			450			26	
5829 90	LOT AVE QUERBES DO	638 468 C	450			450			26	
5829 91	7604-02 AVE QUERBES WALTER ROY WOODWARD 7602 AVE QUERBES	638 467 MERCHANT P	450	5050			5500		25	
5829 92	7598-94 AVE QUERBES ARTHUR JASMIN 7596 AVE QUERBES	638 466 RENTIER C	450	6550		7000			25	
5829 93	7592-88 AVE QUERBES DO	638 465 C	450	6550		7000			25	
5829 94	7586-84 AVE QUERBES DO	638 464 C	450	6550		7000			25	
5829 95	7580-76 AVE QUERBES DO	638 463 C	450	6550		7000			25	

VILLE DE
CITY OF **MONTREAL**

RÔLE D'ÉVALUATION DES IMMEUBLES POUR L'EXERCICE FINANCIER COMMENÇANT LE 1ER MAI, 1942
VALUATION ROLL OF IMMOVABLE PROPERTY FOR THE FISCAL YEAR COMMENCING 1ST MAY, 1942

430

RUE AVE QUERBES
STREET

ARRONDISSEMENT ÉLECTORAL 39
ELECTORAL DISTRICT

WARD ST JEAN #58
QUARTIER

No DE COMPTE ACCOUNT No.	SITUATION DE L'IMMEUBLE LOCATION OF PROPERTY NOM ET ADRESSE DU PROPRIÉTAIRE NAME AND ADDRESS OF OWNER	CADASTRE - SUB-DIVISION OCCUPATION ET/AND DÉNOMINATION	VALEUR (DOLLARS SEULEMENT) - VALUE (DOLLARS ONLY)					ENTRETIEN DES TROTTOIRS MAINTENANCE OF SIDEWALKS Pds. POUNDS FT	VAULTS VOÛTES	RÉSOLUTION REDUCTION No
			TERRAIN LAND	BÂTIMENTS BUILDINGS	EXEMPT	CATHOLIQUE CATHOLIC	PROTESTANTE PROTESTANT			
582996	7574-64 AVE QUERBES	638 462								
		461-2								
	NARCISSE LALANDE STÉ GENEVIEVE, P.Q.	CULTIVATEUR C	600	8700		9300			33.4	
582997	7562-52 AVE QUERBES	638 461-1								
		460-2								
	00	E	600	8700		9300			33.4	
582998	7550-40 AVE QUERBES	638 460-1								
		459								
	00	C	600	8700		9300			33.4	
582999	7538-34 AVE QUERBES	638 458								
	AMANDA LATOUR VVE DE JOSEPH DUGAL 9/10 1123 PAPINEAU, APT 3 MARIE LOUISE FAUCHER 1/10 1882 SHERBROOKE EST, APT 2 A/S J.E. JEANNOTTE N.P. 1306 STÉ CATHERINE EST	FILLE MAJEURE C	450	6550		7000			25	
583000	7532-28 QUERBES	638 457								
	HENRI REED 589 LETOURNEUX	BOURGEOIS C	450	6550		7000			25	
583001	7526-22 QUERBES	638 456								
	AUORE DUCAS EPOUSE S. DE B. DE ROLAND LEDOUX 7430 ST DENIS	COMMIS C	450	6550		7000			25	

583007

CITÉ DE MONTRÉAL

Shirif

1/12/41

583008

J.A. TURACCTE

— DO —

VILLE DE MONTREAL
CITY OF MONTREAL

RÔLE D'ÉVALUATION DES IMMEUBLES POUR L'EXERCICE FINANCIER COMMENÇANT LE 1ER MAI, 1942
VALUATION ROLL OF IMMOVABLE PROPERTY FOR THE FISCAL YEAR COMMENCING 1ST MAY, 1942

RUE AVE QUERBES
STREET

ARRONDISSEMENT ÉLECTORAL 39
ELECTORAL DISTRICT

QUARTIER ST JEAN #58
WARD

431

No DE COMPTE ACCOUNT No.	SITUATION DE L'IMMEUBLE LOCATION OF PROPERTY	CADASTRE - SUB-DIVISION OCCUPATION ET/AND DÉNOMINATION	VALEUR (DOLLARS SEULEMENT) - VALUE (DOLLARS ONLY)						ENTRÉE DES TROTTOIRS MAINTENANCE OF SIDEWALKS POS. FRONT FT.	VOÛTES VAULTS	RÉSOLUTION REDUCTION No
			TERRAIN LAND	BÂTIMENTS BUILDINGS	EXEMPT	CATHOLIQUE CATHOLIC	PROTESTANTE PROTESTANT	NEUTRE NEUTRAL			
		PAR. ST LAURENT									
583002	7520-16 QUERBES ACHILLE ANTONIN DUPUIS ST HILAIRE P...	638 455 BARBIER C	4 50	65 50			70 00				25
583003	7510-08 AVE QUERBES LEOPOLD DURAND 5745 CHRISTOPHE COLOMB	638 454 JOURNALIER C	4 50	50 50			55 00				25
583004	7506-04 AVE QUERBES DO	638 453 C	4 50	50 50			55 00				25
583005	7498-96 QUERBES DO	638 452 C	4 50	50 50			55 00				25
583006	7494-92 AVE QUERBES DO	638 451 C	4 50	50 50			55 00				25
583007	LOT AVE QUERBES ANGELO PIZZAGALLI 80 MAPLE ST BURLINGTON VERMONT	638 450 POSEUR DE TUILES EX	4 50		450		450				25
583008	LOT AVE QUERBES ANNULÉE	638 449 EX	4 50		450		450				25

583011

CITÉ DE MONTRÉAL

Shif

1/12/41

583012

- Do -

VILLE DE
CITY OF **MONTREAL**

RÔLE D'ÉVALUATION DES IMMEUBLES POUR L'EXERCICE FINANCIER COMMENÇANT LE 1ER MAI, 1942
VALUATION ROLL OF IMMOVABLE PROPERTY FOR THE FISCAL YEAR COMMENCING 1ST MAY, 1942

RUE
STREET

AVE QUERBES

ARRONDISSEMENT ÉLECTORAL 39
ELECTORAL DISTRICT

WARD ST JEAN #58
QUARTIER

132

No DE COMPTE ACCOUNT No.	SITUATION DE L'IMMEUBLE LOCATION OF PROPERTY NOM ET ADRESSE DU PROPRIÉTAIRE NAME AND ADDRESS OF OWNER	CADASTRE - SUB-DIVISION OCCUPATION ET/AND DÉNOMINATION	VALEUR (DOLLARS SEULEMENT) - VALUE (DOLLARS ONLY)					ENTRETIEN DES TROTTOIRS MAINTENANCE OF SIDEWALKS POS. FRONT FT	VAULTS VOÛTES	RÉSOLUTION REDUCTION No		
			TERRAIN LAND	BÂTIMENTS BUILDINGS	EXEMPT	CATHOLIQUE CATHOLIC	PROTESTANTE PROTESTANT				NEUTRE NEUTRAL	JEWISH JUIVE
583009	LOT AVE QUERBES APPOLINE FRAPPIER VVE DE JOSEPH HENRI LAING 1/2 GEORGES LAING 1/8 714 DE L'EPEE RITA LAING 1/8 FLORESTINE LAING EPOUSE DE VICTOR DUFORT 1/8 HENRI ALIAS HARRY LAING 1/8	PAR. ST LAURENT 638 448 INDUSTRIEL C USUFRUITIER	450						450	25		
583010	LOT AVE QUERBES DO	638 447 C	450						450	25		
583011	LOT AVE QUERBES JOHN VERRETT 3248 ANNULÉ	638 446 CONTREMAÎTRE EX	450		450				450	25		
583012	LOT AVE QUERBES DO ANNULÉ	638 445 EX	450		450				450	25		
583013	LOT AVE QUERBES APPOLINE FRAPPIER VEUVE DE JOSEPH HENRI LAING 1/2 GEORGES LAING 1/8 714 DE L'EPEE RITA LAING 1/8 FLORESTINE LAING EPOUSE DE VICTOR DUFORT 1/8 HENRI ALIAS HARRY LAING 1/8 HENRI ALIAS HARRY LAING 1/8	638 444 INDUSTRIEL C USUFRUITIER	450						450	26		
583014	LOT AVE QUERBES DO	638 443 C	450						450	26		
583015	LOT AVE QUERBES DO	638 442 C	450						450	26		

VILLE DE
CITY OF **MONTREAL**

RÔLE D'ÉVALUATION DES IMMEUBLES POUR L'EXERCICE FINANCIER COMMENÇANT LE 1ER MAI, 1942
VALUATION ROLL OF IMMOVABLE PROPERTY FOR THE FISCAL YEAR COMMENCING 1ST MAY, 1942

RUE AVE QUERBES
STREET

ARRONDISSEMENT ÉLECTORAL 39
ELECTORAL DISTRICT

WARD ST JEAN #58
QUARTIER

1133

NO DE COMPTE ACCOUNT NO.	SITUATION DE L'IMMEUBLE LOCATION OF PROPERTY NOM ET ADRESSE DU PROPRIÉTAIRE NAME AND ADDRESS OF OWNER	CADASTRE - SUB-DIVISION OCCUPATION ET/AND DÉNOMINATION	VALEUR (DOLLARS SEULEMENT) - VALUE (DOLLARS ONLY)					ENTRETIEN DES TROTTOIRS MAINTENANCE OF SIDEWALKS PSS. FRONT FT.	VAULTS VOOTED	RÉDUCTION REDUCTION NO.
			TERRAIN LAND	BÂTIMENTS BUILDINGS	EXEMPT	CATHOLIQUE CATHOLIC	PROTESTANTE PROTESTANT			
		<u>PAR. ST LAURENT</u>								
583016	7420-14 AVE QUERBES CHARLOTTE MALLETTE WIFE OF WILLIAM MC ALLISTER 11630 NOTRE DAME EST POINTE AUX TREMBLES <i>5437 Boul Pie IX</i>	638 441 440 P	950	5850					6800	52
583017	7400-7408 AVE QUERBES CELINE CORBEIL, VVE DE JOSEPH EDMOND TARDY 5744 DUROCHER, OUTRE MONT <u>OGILVIE AVE</u>	638 439 438 437 C USUFRU & EX-TEST. ----A.E. 43----	1950	26550					28500	158
583021	LOT AVE QUERBES LUCIA STE MARIE EPOUSE DE GIUSEPPE PIETRO AGOSTINI ALIAS JOSEPH LAPIERRE 6945 HUTCHISON	638 332 C	450						450	26
583022	LOT AVE QUERBES CITE DE MONTREAL	638 331 EX	450		450					26
583023	LOT AVE QUERBES XXXXXXXX DO	638 330 EX	450		450					25
583024	LOT AVE QUERBES MOSES BARNABY 3578 CLARK	638 329 GENT C	450						450	25

583026

CITÉ DE MONTRÉAL

Shirif

1/12/41

583029

CITÉ DE MONTRÉAL

Shirif

1/12/41

583030

- Do -

583031

- Do -

VILLE DE
CITY OF **MONTREAL**

RÔLE D'ÉVALUATION DES IMMEUBLES POUR L'EXERCICE FINANCIER COMMENÇANT LE 1ER MAI, 1942

VALUATION ROLL OF IMMOVABLE PROPERTY FOR THE FISCAL YEAR COMMENCING 1ST MAY, 1942

RUE
STREET AVE QUERBES

ARRONDISSEMENT ÉLECTORAL 43
ELECTORAL DISTRICT

QUARTIER ST JEAN #58
WARD

434

NO DE COMPTE ACCOUNT NO.	SITUATION DE L'IMMEUBLE LOCATION OF PROPERTY NOM ET ADRESSE DU PROPRIÉTAIRE NAME AND ADDRESS OF OWNER	CADASTRE - SUB-DIVISION OCCUPATION ET/AND DÉNOMINATION	VALEUR (DOLLARS SEULEMENT) - VALUE (DOLLARS ONLY)							ENTRETIEN DES TROTTOIRS MAINTENANCE OF SIDEWALKS POS. FRONT FT.	VOÛTES VAULTS	RÉSOLUTION REDUCTION No
			TERRAIN LAND	BÂTIMENTS BUILDINGS	EXEMPT	CATHOLIQUE CATHOLIC	PROTESTANTE PROTESTANT	NEUTRE NEUTRAL	JUIVE JEWISH			
583025	LOT AVE QUERBES MOSES BARNABY 3578 CLARK	PAR. ST LAURENT 638 328 GENT C	450				450				25	
583026	LOT AVE QUERBES ST LAWRENCE INVESTMENT & TRUST CO C/O RITCHIE BRYNE & CO C. H. BROWN 388 ST JAMES ST	638 327 Ex.	450		450			450			25	
583027	LOT QUERBES LOUISA BEECH WIDOW OF ROBERT MILLER LACHUTE QUE. CO. ARGENTEUIL..	638 326 P	450					450			25	
583028	LOT AVE QUERBES DO	638 325 P	450					450			25	
583029	LOT AVE QUERBES DURABLE CONSTRUCTION CO ANNULÉE	638 324 Ex.	450		450			450			25	
583030	LOT AVE QUERBES ANNULÉE	638 323 Ex.	450		450			450			25	
583031	LOT AVE QUERBES ANNULÉE	638 322 Ex.	450		450			450			25	
583032	7228-24 AVE QUERBES JOHN LAZARUCK 7224 AVE QUERBES	638 321 CONTRACTOR N	450	8250				8700			26	

VILLE DE MONTREAL
CITY OF

RÔLE D'ÉVALUATION DES IMMEUBLES POUR L'EXERCICE FINANCIER COMMENÇANT LE 1ER MAI, 1942
VALUATION ROLL OF IMMOVABLE PROPERTY FOR THE FISCAL YEAR COMMENCING 1ST MAY, 1942

RUE AVE QUERBES
STREET

ARRONDISSEMENT ÉLECTORAL 43
ELECTORAL DISTRICT

WARD ST JEAN #58
QUARTIER

435

NO DE COMPTE ACCOUNT NO.	SITUATION DE L'IMMEUBLE LOCATION OF PROPERTY NOM ET ADRESSE DU PROPRIÉTAIRE NAME AND ADDRESS OF OWNER	CADASTRE - SUB-DIVISION OCCUPATION ET/AND DÉNOMINATION	VALEUR (DOLLARS SEULEMENT) - VALUE (DOLLARS ONLY)							ENTRETIEN DES TROTTOIRS MAINTENANCE OF SIDEWALKS POS. FROM F.	VAULTS VOÛTES	RÉSOLUTION REDUCTION NO
			TERRAIN LAND	BÂTIMENTS BUILDINGS	EXEMPT	CATHOLIQUE CATHOLIC	PROTESTANTE PROTESTANT	NEUTRE NEUTRAL	JEWISH JUIVE			
		<u>PAR. ST LAURENT</u>										
583033	7220-18 QUERBES STEFAN GIDUCK 7220 QUERBES 7220	638 320 BARBER P	450	2950				3400			26	
583034 <small>VOIR LES SUPPLÉMENTS AND SUPPLEMENTARY ROLL</small>	7214-12 QUERBES WILFRID LACROIX 7214 AVE QUERBES	638 319 MARCHAND C	450	3750			4200				26	
583035 <small>VOIR LES SUPPLÉMENTS AND SUPPLEMENTARY ROLL</small>	7202 AVE QUERBES DO	638 318 317 C	1850	1150			3000				132	
	<u>JEAN TALON</u>	----A.E. 28----										
583036	520-26 JEAN TALON OUEST SIMONE BROUILLARD VVE DE ERNEST GIARD 2558 BEAUBIEN EST	638 P167 166 C	1500	13500			15000				110	
583037	7128-24 AVE QUERBES CORNEL HROMADUIK 6534 BRIAND	638 165 638 164 LABORER C	1300	7200			8500				50	
583039	LOT AVE QUERBES CITE DE MONTREAL	638 163 EX	550		550						25	
583040	7108-06 AVE QUERBES ANTONIO SABINO "A" 7108 AVE QUERBES	638 162 JOURNALIER C	550	3650			4200				25	

VILLE DE
CITY OF **MONTREAL**

RÔLE D'ÉVALUATION DES IMMEUBLES POUR L'EXERCICE FINANCIER COMMENÇANT LE 1ER MAI, 1942
VALUATION ROLL OF IMMOVABLE PROPERTY FOR THE FISCAL YEAR COMMENCING 1ST MAY, 1942

RUE
STREET AVE QUERBES

ARRONDISSEMENT ÉLECTORAL 28
ELECTORAL DISTRICT

QUARTIER ST JEAN #58
WARD

436

NO DE COMPTE ACCOUNT No.	SITUATION DE L'IMMEUBLE LOCATION OF PROPERTY	CADASTRE - SUB-DIVISION OCCUPATION ET/AND DÉNOMINATION	VALEUR (DOLLARS SEULEMENT) - VALUE (DOLLARS ONLY)						ENTRETIEN DES TROTTOIRS MAINTENANCE OF SIDEWALKS POS. FRONT FT.	VOÛTES VAULTS	RÉSOLUTION REDUCTION No
			TERRAIN LAND	BÂTIMENTS BUILDINGS	VALEUR TOTALE - TOTAL VALUE						
					EXEMPT	CATHOLIQUE CATHOLIC	PROTESTANTE PROTESTANT	NEUTRE NEUTRAL	JUIVE JEWISH		
		PAR. ST LAURENT									
583041	LOT AVE QUERBES CITE DE MONTREAL	638 161 EX	550		550					25	
583042	LOT QUERBES DO	638 160 EX	550		550					25	
583043	7092-90 QUERBES ALICE MAUD NOBLE WIDOW OF JOHN DAY 7090 QUERBES	638 159 P	550	3650			4200			25	
583044	LOT AVE QUERBES EUGENE VIDLENEUVE LONGUEUIL	638 158 C	550			550				25	
583045	LOT AVE QUERBES ESTATE PATRICK MURPHY PATRICK JOSEPH MURPHY 1/6 HENRY FRANCIS MURPHY 1/6 PATRICK BRYAN MURPHY 1/6 ALICE BERNADETTE MURPHY WIFE OF M J.S. TURNER 1/6 JEROME LAHAIE 1/6 CATHERINE KATHLEEN MURPHY WIDOW OF JOHN PETER PAUL MURPHY 1/6 870 B. MURPHY 625 CHAMPAGNEUR AVE APT 6 OUTREMONT, P.Q.	638 157 C	550			550				25	
583046	LOT AVE QUERBES DO	638 156 C	550			550				25	
583047	LOT AVE QUERBES CITE DE MONTREAL	638 155 EX	550		550					25	

583048

CITÉ DE MONTRÉAL

Shirley

1/12/41

583049

- *Do* -

583050

- *Do* -

583051

- *Do* -

583052

- *Do* -

583053

- *Do* -

583054

- *Do* -

VILLE DE
CITY OF **MONTREAL**

RÔLE D'ÉVALUATION DES IMMEUBLES POUR L'EXERCICE FINANCIER COMMENÇANT LE 1ER MAI, 1942
VALUATION ROLL OF IMMOVABLE PROPERTY FOR THE FISCAL YEAR COMMENCING 1ST MAY, 1942

RUE
STREET AVE QUERBES

ARRONDISSEMENT ÉLECTORAL 28
ELECTORAL DISTRICT

WARD ST JEAN #58
QUARTIER 437

No DE COMPTE ACCOUNT No.	SITUATION DE L'IMMEUBLE LOCATION OF PROPERTY NOM ET ADRESSE DU PROPRIÉTAIRE NAME AND ADDRESS OF OWNER	CADASTRE - SUB-DIVISION OCCUPATION ET/AND DÉNOMINATION	VALEUR (DOLLARS SEULEMENT) - VALUE (DOLLARS ONLY)					ENTRETIEN DES TROTTOIRS MAINTENANCE OF SIDEWALKS POS. FRONT FT.	VAULTS VOOTES	RÉSOLUTION REDUCTION No
			TERRAIN LAND	BÂTIMENTS BUILDINGS	EXEMPT	CATHOLIQUE CATHOLIC	PROTESTANTE PROTESTANT			
		PAR. ST LAURENT								
5830 48	LOT AVE QUERBES ALFRED F. LACASSE 7100 BOUCHER ANNULÉE	638 154 BOURGEOIS Ex	550		550	550				25
5830 49	LOT QUERBES DO ANNULÉE	638 153 Ex	550		550	550				25
5830 50	LOT AVE QUERBES DO ANNULÉE	638 152 Ex	550		550	550				25
5830 51	LOT AVE QUERBES DO ANNULÉE	638 151 Ex	550		550	550				25
5830 52	LOT AVE QUERBES DO ANNULÉE	638 150 Ex	550		550	550				25
5830 53	LOT AVE QUERBES DO ANNULÉE	638 149 Ex	550		550	550				25
5830 54	LOT AVE QUERBES DO ANNULÉE	638 148 Ex	550		550	550				25
5830 55	7016-18 AVE QUERBES JOHNSTON MURDOCK 7016-A AVE QUERBES	638 147 CARTER P	550	3650				4200		25
5830 56	7014 AVE QUERBES DO	638 146 P	550	2950				3500		25

VILLE DE
CITY OF **MONTREAL**

RÔLE D'ÉVALUATION DES IMMEUBLES POUR L'EXERCICE FINANCIER COMMENÇANT LE 1ER MAI, 1942

VALUATION ROLL OF IMMOVABLE PROPERTY FOR THE FISCAL YEAR COMMENCING 1ST MAY, 1942

RUE AVE QUERBES
STREET

ARRONDISSEMENT ÉLECTORAL 28
ELECTORAL DISTRICT

QUARTIER ST JEAN #58
WARD

138

No DE COMPTE ACCOUNT No.	SITUATION DE L'IMMEUBLE LOCATION OF PROPERTY NOM ET ADRESSE DU PROPRIÉTAIRE NAME AND ADDRESS OF OWNER	CADASTRE - SUB-DIVISION OCCUPATION ET/AND DÉNOMINATION	VALEUR (DOLLARS SEULEMENT) - VALUE (DOLLARS ONLY)					ENTRETIEN DES TROTTOIRS MAINTENANCE OF SIDEWALKS POS. FRONT FT.	VOÛTES VAULTS	RÉSOLUTION REDUCTION No
			TERRAIN LAND	BÂTIMENTS BUILDINGS	EXEMPT	CATHOLIQUE CATHOLIC	PROTESTANTE PROTESTANT			
		PAR. ST LAURENT								
5830 57	LOT QUERBES CITE DE MONTREAL	638 145 EX	550		550				25	
5830 58	LOT QUERBES DO	638 144 EX	550		550				25	
5830 59	LOT QUERBES DO	638 143 EX	550		550				25	
5830 60	LOT AVE QUERBES CITE DE MONTREAL	638 142 EX	550		550				25	
5830 61	LOT AVE QUERBES ERNEST STUART TAYLOR D/O H. WARRINER CLAIMS DEPT SUN LIFE ASS. CO DOMINION SQUARE	638 141 CLERK P	550				550		25	
5830 62	LOT AVE QUERBES DO	638 140 P	550				550		25	
5830 63	LOT AVE QUERBES CITE DE MONTREAL	638 139 EX	550		550				25	
5830 64	LOT QUERBES DO	638 138 EX	550		550				25	
5830 65	LOT AVE QUERBES DO	638 137 EX	550		550				25	
5830 66										

583069

CITÉ DE MONTRÉAL

Shirif 4/2/41

VILLE DE MONTREAL
CITY OF MONTREAL

RÔLE D'ÉVALUATION DES IMMEUBLES POUR L'EXERCICE FINANCIER COMMENÇANT LE 1ER MAI, 1942
VALUATION ROLL OF IMMOVABLE PROPERTY FOR THE FISCAL YEAR COMMENCING 1ST MAY, 1942

RUE AVE QUERBES
STREET

ARRONDISSEMENT ÉLECTORAL 28
ELECTORAL DISTRICT

WARD ST JEAN #58
QUARTIER

100

NO DE COMPTE ACCOUNT No.	SITUATION DE L'IMMEUBLE LOCATION OF PROPERTY	CADASTRE - SUB-DIVISION OCCUPATION ET/AND DÉNOMINATION	VALEUR (DOLLARS SEULEMENT) - VALUE (DOLLARS ONLY)						ENTRETIEN DES TROTTOIRS MAINTENANCE OF SIDEWALKS Pds. FRONT FT.	VAULTS VOÛTES	RÉSOLUTION REDUCTION No
			TERRAIN LAND	BÂTIMENTS BUILDINGS	EXEMPT	CATHOLIQUE CATHOLIC	PROTESTANTE PROTESTANT	NEUTRE NEUTRAL			
		<u>PAR ST LAURENT</u>									
583066	LOT AVE QUERBES CITE DE MONTREAL	638 136 EX	550		550					25	
583067	LOT AVE QUERBES DO	638 135 EX	550		550					25	
583068	LOT AVE QUERBES DO	638 134 EX	550		550					25	
583069	LOT AVE QUERBES MAUD ELIZABETH CHARTERS WIDOW OF FREDERICK ABRAHAM EUGENE ABRAHAM GERALD ABRAHAM C/O ROYAL TRUST CO 105 ST JACQUES OUEST	638 133 EX	550		550			550		25	
583070	6928-26 AVE QUERBES 1943 STANLEY BELLENGER 6928 QUERBES	638 132 GARAGISTE P	550	4950				5500		25	
583071	LOT AVE QUERBES 1943 CITE DE MONTREAL	638 131 EX	550		550					25	
583072	6918-14 AVE QUERBES JOHN PRATT 660 DUNLOP AVE	638 130 BUILDER C	600	4400			5000			25	
583073	LOT AVE QUERBES CITE DE MONTREAL NEUTRE FIN 686 LAURE AVE BEAUMONT	638 129 FIN PRIVEE EX	1550		1550			1550 FIN 600L		125	
		<u>TRAVERSEZ</u>									

VILLE DE MONTREAL
CITY OF

RÔLE D'ÉVALUATION DES IMMEUBLES POUR L'EXERCICE FINANCIER COMMENÇANT LE 1ER MAI, 1942
VALUATION ROLL OF IMMOVABLE PROPERTY FOR THE FISCAL YEAR COMMENCING 1ST MAY, 1942

RUE AVE QUERBES
STREET

ARRONDISSEMENT ÉLECTORAL 28
ELECTORAL DISTRICT

QUARTIER ST JEAN #58 110
WARD

NO DE COMPTE ACCOUNT NO.	SITUATION DE L'IMMEUBLE LOCATION OF PROPERTY	CADASTRE - SUB-DIVISION OCCUPATION ET/AND DÉNOMINATION	TERRAIN LAND	BÂTIMENTS BUILDINGS	VALEUR (DOLLARS SEULEMENT) - VALUE (DOLLARS ONLY)					ENTRETIEN DES TROTTOIRS MAINTENANCE OF SIDEWALKS POS. FRONT FT.	VOÛTES VAULTS	RÉSOLUTION REDUCTION NO
					EXEMPT	CATHOLIQUE CATHOLIC	PROTESTANTE PROTESTANT	NEUTRE NEUTRAL	JUIVE JEWISH			
		<u>PAR. ST LAURENT</u>										
	<u>AVE BEAUMONT</u>	<u>TRAVERSEZ</u>										
583074	LOT AVE QUERBES LA CITE DE MONTREAL	638 169 EX	1150		1150					105		
583075	LOT AVE QUERBES ARNOLD BROS C/O STOP & SHOP LIMITED 960 AVE OUTREMONT	638 170 N	1150				1150			35		
583076	LOT AVE QUERBES DO	638 171 N	550				550			25		
583077	LOT AVE QUERBES CITE DE MONTREAL	638 172 EX	550		550					25		
583078	LOT AVE QUERBES DO	638 173 EX	550		550					25		
583079	LOT AVE QUERBES DO	638 174 EX	550		550					25		
583080	LOT AVE QUERBES EDITH LILIAN HOPPER WIFE OF ALBERT WALKER SMITH LARA IRENE HOPPER ROBERT JACKSON HOPPER C/O MRS. ALBERT WALKER SMITH P.O. BOX 2543 CITE	638 175 P	550				550			25		
583081	*****											

583084

CITÉ DE MONTRÉAL

Alexis 1/12/41

583085

- Do -

583086

- Do -

583087

- Do -

VILLE DE
CITY OF **MONTREAL**

RÔLE D'ÉVALUATION DES IMMEUBLES POUR L'EXERCICE FINANCIER COMMENÇANT LE 1ER MAI, 1942
VALUATION ROLL OF IMMOVABLE PROPERTY FOR THE FISCAL YEAR COMMENCING 1ST MAY, 1942

RUE AVE QUERBES
STREET

ARRONDISSEMENT ÉLECTORAL 28
ELECTORAL DISTRICT

WARD ST JEAN #58
QUARTIER

111

No DE COMPTE ACCOUNT No.	SITUATION DE L'IMMEUBLE LOCATION OF PROPERTY NOM ET ADRESSE DU PROPRIÉTAIRE NAME AND ADDRESS OF OWNER	CADASTRE - SUB-DIVISION OCCUPATION et/AND DÉNOMINATION	VALEUR (DOLLARS SEULEMENT) - VALUE (DOLLARS ONLY)						ENTRETIEN DES TROTOIRS MAINTENANCE OF SIDEWALKS POS. FRONT FT.	VAULTS VOÛTES	RÉSOLUTION REDUCTION No
			TERRAIN LAND	BÂTIMENTS BUILDINGS	EXEMPT	CATHOLIQUE CATHOLIC	PROTESTANTE PROTESTANT	NEUTRE NEUTRAL			
		<u>PAR. ST LAURENT</u>									
583081	LOT AVE QUERBES EDITH LILIAN HOPPER WIFE OF ALBERT WALKER SMITH LAURA IRENE HOPPER ROBERT JACKSON HOPPER C/O MRS. ALBERT WALKER SMITH P.O. BOX 2543 CITE	638 P176 P	300 550					300 ^{ML} 550		12.6 25	
583082	LOT AVE QUERBES LA CITE DE MONTREAL	638 P176 EX	300		300					12.6	
583083	LOT AVE QUERBES DO	638 177 EX	550		550					25	
583084	LOT AVE QUERBES ALFRED F. MASALE 7101 BOYER	638 178 BOURGEOIS Ex	550		550		550			25	
583085	LOT AVE QUERBES DO	638 179 Ex	550		550		550			25	
583086	LOT AVE QUERBES C/o C.B. Brown JOHN FINDLAY DECEDE 388 ST JACQUES OUEST	638 180 Ex	550		550		550			25	
583087	LOT AVE QUERBES JOHN FINDLAY DECEDE C/O C.B. BROWN 388 ST JACQUES OUEST	638 181 Ex	550		550		550			25	

583088

CITÉ DE MONTRÉAL

Sherif

1/2/41

583089

- Do -

VILLE DE
CITY OF **MONTREAL**

RÔLE D'ÉVALUATION DES IMMEUBLES POUR L'EXERCICE FINANCIER COMMENÇANT LE 1ER MAI, 1942

VALUATION ROLL OF IMMOVABLE PROPERTY FOR THE FISCAL YEAR COMMENCING 1ST MAY, 1942

RUE
STREET

AVE QUERBES

ARRONDISSEMENT ÉLECTORAL
ELECTORAL DISTRICT

28

QUARTIER
WARD

ST JEAN #58

412

No DE COMPTE ACCOUNT No.	SITUATION DE L'IMMEUBLE LOCATION OF PROPERTY	CADASTRE - SUB-DIVISION OCCUPATION ET/AND DÉNOMINATION	VALEUR (DOLLARS SEULEMENT) - VALUE (DOLLARS ONLY)							ENTRETIEN DES TRACINGS MAINTENANCE OF SIDEWALKS POS. FRONT FT.	VOÛTES VAULTS	RESOLUTION REDUCTION No
			TERRAIN LAND	BÂTIMENTS BUILDINGS	EXEMPT	VALEUR TOTALE - TOTAL VALUE						
						CATHOLIQUE CATHOLIC	PROTESTANTE PROTESTANT	NEUTRE NEUTRAL	JUIVE JEWISH			
5830 88	LOT AVE QUERBES JOHN FINDLAY ANNULÉ C/O L. B. BROWN 388 ST JACQUES OUEST	PAR. ST LAURENT 638 182 DECEDE Bx	550		550.		550			25		
5830 89	LOT AVE QUERBES THOMAS DUNCOMBE 7299 AVE. DE L'ÉPÉE ANNULÉ	638 183 COPPERSMITH Bx	550		550.		550			25		
5830 90	6995-97 AVE QUERBES MAX ALIAS MICHAEL PALAMAR 7001 QUERBES	638 184 ETALAGISTE N	550	3050				3600		25		
5830 91	7001-7003 AVE QUERBES DO	638 185 N	550	3950				4500		25		
5830 92	LOT AVE QUERBES DO	638 186 N	550					550		25		
5830 93	7011 AVE QUERBES PETER SHUMKO 7011 QUERBES	638 187 WAITER C	550	1450		2000				25		
5830 94 SEE SUPPLEMENTARY ROLL 1943	7017 AVE QUERBES ESTATE JEAN LUKIANCZUK 7017 AVE QUERBES	638 188 C	550	1450		2000				25		
5830 95 SEE SUPPLEMENTARY ROLL 1943	LOT AVE QUERBES DO	638 189 C	550			550				25		
5830 96 SEE SUPPLEMENTARY ROLL 1943	7029 AVE QUERBES MARY ELLEN JACKSON WIFE S. AS TO P. OF GEORGE STEELE 7216 DUROCHER	638 190 P	550	1450			2000			25		

VILLE DE
CITY OF **MONTREAL**

RÔLE D'ÉVALUATION DES IMMEUBLES POUR L'EXERCICE FINANCIER COMMENÇANT LE 1ER MAI, 1942

VALUATION ROLL OF IMMOVABLE PROPERTY FOR THE FISCAL YEAR COMMENCING 1ST MAY, 1942

RUE AVÉ QUERBES
STREET

ARRONDISSEMENT ÉLECTORAL 28
ELECTORAL DISTRICT

WARD ST JEAN #58
QUARTIER

413

No DE COMPTE ACCOUNT No.	SITUATION DE L'IMMEUBLE LOCATION OF PROPERTY	CADASTRE - SUB-DIVISION	VALEUR (DOLLARS SEULEMENT) - VALUE (DOLLARS ONLY)					ENTRETIEN DES TROTTOIRS MAINTENANCE OF SIDEWALKS POS. FRONT FT.	VAULTS VOÛTES	RESOLUTION REDUCTION No
			TERRAIN LAND	BÂTIMENTS BUILDINGS	EXEMPT	CATHOLIQUE CATHOLIC	PROTESTANTE PROTESTANT			
		<u>PAR. ST LAURENT</u>								
583097 1943	LOT AVE QUERBES MARY ELLEN JACKSON WIFE S. AS TO P. OF GEORGE STEELE 7216 DUROCHER	638 191 P	550					550		25
583098	LOT AVE QUERBES DO	638 192 P	550					550		25
583099	LOT AVE QUERBES CITE DE MONTREAL	638 193 EX	550		550					25
583100	LOT AVE QUERBES DO	638 194 EX	550		550					25
583101	LOT AVE QUERBES DO	638 195 EX	550		550					25
583102 1943	7065-69 AVE QUERBES THE CANADA PERMANENT MORTGAGE CORP. 670 J.G. MAGNAN 570 AVE CHAMPAGNEUR	638 196 N	550	6950				7500		25
583103 1943	7071-75 AVE QUERBES ADOLPHE GERARD 961-A ST ROCH	638 197 C	550	6950			7500			25
583104 1943	7077-81 AVE QUERBES DO	638 198 C	550	6950			7500			25

583107

CITÉ DE MONTRÉAL

Sherif 1/12/41

583108

- Do -

583110

Jennie C. MacKenzie, widow of
Hedley Allan Patton Chartered
accountant
7117 Ave. Querbes

Decl 22-11-41

583112

Jennie C. MacKenzie, widow of
Hedley Allan Patton,
Chartered accountant
7117 Ave. Querbes

Decl 22-11-41

VILLE DE MONTREAL
CITY OF MONTREAL

RÔLE D'ÉVALUATION DES IMMEUBLES POUR L'EXERCICE FINANCIER COMMENÇANT LE 1ER MAI, 1942
VALUATION ROLL OF IMMOVABLE PROPERTY FOR THE FISCAL YEAR COMMENCING 1ST MAY, 1942

414

RUE AVE QUERBES
STREET

ARRONDISSEMENT ÉLECTORAL 28
ELECTORAL DISTRICT

WARD ST JEAN # 58
QUARTIER

NO DE COMPTE ACCOUNT NO.	SITUATION DE L'IMMEUBLE LOCATION OF PROPERTY	CADASTRE - SUB-DIVISION OCCUPATION ET/AND DÉNOMINATION	VALEUR (DOLLARS SEULEMENT) - VALUE (DOLLARS ONLY)					ENTRETIEN DES TROTTOIRS MAINTENANCE OF SIDEWALKS Pds. FRONT FT.	VAULTS VOÛTES	RÉSOLUTION REDUCTION No
			TERRAIN LAND	BÂTIMENTS BUILDINGS	EXEMPT	CATHOLIQUE CATHOLIC	PROTESTANTE PROTESTANT			
		PAR. ST LAURENT								
583105	LOT AVE QUERBES LA CITE DE MONTREAL	638 199 EX	550		550				25	
583106	LOT AVE QUERBES DO	638 200 EX	550		550				25	
583107	LOT AVE QUERBES EDWARD ALFRED SHEVETIN 6817 CHABONVILLE	638 201 EX	550		550				25	
583108	LOT AVE QUERBES ANNULÉE	638 202 EX	550		550				25	
583109	LOT AVE QUERBES LA CITE DE MONTREAL	638 203 EX	550		550				25	
583110	7117-21 AVE QUERBES HEDLEY A. PATTON DECED 7-12-40 7117 AVE QUERBES	638 204 P	550	6950		7500	7500	7500	25	
583111	7123-27 AVE QUERBES LEONIE DUCHARME 5052 CH. COLOMB	638 205 P206 C	650	6750		7400			28	
583112	7129-37 AVE QUERBES ANNULÉE HEDLEY A. PATTON 7117 AVE QUERBES JEAN TALON	638 P206 207 P208 BUILDERA...E... B	2200	13800		16000	16000	16000	132	

VILLE DE
CITY OF **MONTREAL**

RÔLE D'ÉVALUATION DES IMMEUBLES POUR L'EXERCICE FINANCIER COMMENÇANT LE 1ER MAI, 1942
VALUATION ROLL OF IMMOVABLE PROPERTY FOR THE FISCAL YEAR COMMENCING 1ST MAY, 1942

RUE AVE QUERBES
STREET

ARRONDISSEMENT ÉLECTORAL 8
ELECTORAL DISTRICT

WARD ST JEAN # 58
QUARTIER

115

No DE COMPTE ACCOUNT NO.	SITUATION DE L'IMMEUBLE LOCATION OF PROPERTY NOM ET ADRESSE DU PROPRIÉTAIRE NAME AND ADDRESS OF OWNER	CADASTRE - SUB-DIVISION		VALEUR (DOLLARS SEULEMENT) - VALUE (DOLLARS ONLY)						ENTRETIEN DES TROTTOIRS MAINTENANCE OF SIDEWALKS POS. FRONT FT.	VAULTS VOUTES	RÉSOLUTION REDUCTION NO	
		OCCUPATION ET/ANCIENNE DÉNOMINATION	TERRAIN LAND	BÂTIMENTS BUILDINGS	EXEMPT	CATHOLIQUE CATHOLIC	PROTESTANTE PROTESTANT	NEUTRE NEUTRAL	JEWISH JUIVE				
		<u>PAR. ST LAURENT</u>											
	<u>JEAN TALON</u>												
583113	LOT AVE QUERBES LA CITE DE MONTREAL	638	338	EX	450		450					26	
586565	LOT AVE QUERBES DO	638	339	EX	450		450					26	
583114	<i>7235 ave. Querbes</i> LOT AVE QUERBES DO	<i>638</i> 638	<i>340</i> 341	<i>Co.</i> EX	<i>900.</i> 450	<i>15400.</i>	<i>450</i>	<i>16300.</i>	<i>(144 4/45)</i>			<i>58</i> 26	RES. NO. <i>444/2085</i> <i>(2/12/44)</i>
583115	LOT AVE QUERBES DO	638	341	EX	<i>nil</i> 450		<i>nil</i> 450	<i>(1944/45)</i>				25	
583116	7237-39 AVE QUERBES JOHN LAZARUCK S.B. 169193 7865 AVE QUERBES	638	342	N	450	5950				6400		25	
583117	LOT AVE QUERBES LA CITE DE MONTREAL	638	343	EX	450		450					25	
583118	LOT AVE QUERBES DO	638	344	EX	450		450					25	
583119	LOT AVE QUERBES DO	638	345	EX	450		450					25	

VILLE DE
CITY OF **MONTREAL**

RÔLE D'ÉVALUATION DES IMMEUBLES POUR L'EXERCICE FINANCIER COMMENÇANT LE 1ER MAI, 1942
VALUATION ROLL OF IMMOVABLE PROPERTY FOR THE FISCAL YEAR COMMENCING 1ST MAY, 1942

RUE
STREET

AVE QUERBES

ARRONDISSEMENT ÉLECTORAL 8
ELECTORAL DISTRICT

WARD ST JEAN # 58
QUARTIER

416

No DE COMPTE ACCOUNT No.	SITUATION DE L'IMMEUBLE LOCATION OF PROPERTY	CADASTRE - SUB-DIVISION OCCUPATION ET/AND DÉNOMINATION	VALEUR (DOLLARS SEULEMENT) - VALUE (DOLLARS ONLY)					ENTRETIEN DES TROTTOIRS MAINTENANCE OF SIDEWALKS POS. FRONT FT.	VAULTS VOTED	RÉSOLUTION REDUCTION No
			TERRAIN LAND	BÂTIMENTS BUILDINGS	EXEMPT	VALEUR TOTALE - TOTAL VALUE				
						CATHOLIQUE CATHOLIC	PROTESTANTE PROTESTANT	NEUTRE NEUTRAL	JEWISH JUIVE	
		<u>PAR. ST LAURENT</u>								
583120	LOT AVE QUERBES LA CITE DE MONTREAL	638 346 EX	450		450					25
583121	LOT AVE QUERBES JOSEPH GRAVEL 98 ROSE DE LIMA	638 347 INGENIEUR C	450			450				25
583122	LOT AVE QUERBES LA CITE DE MONTREAL	638 348 EX	450		450					25
583123	LOT AVE QUERBES EMILE DROUST 4849 DAGENAIS	638 349 CONTREMAITRE C	450			450				25
583124	7281-83 AVE QUERBES FRANCIS BRADY TIERNEY "DECEDE 11-11-38 7283 AVE QUERBES	638 350 C	450	6250		6700				26
583125	LOT AVE QUERBES MARTHA A. KINLEY 45 TRANEY AVE, TORONTO, ONT.	638 351 SPINSTER P	450				450			26
583126	LOT AVE QUERBES DO	638 352 P	600				600			26
583127	LOT AVE QUERBES DO	638 353 P	950				950			105
	<u>OGILVIE AVENUE</u>									

583131

CITÉ DE MONTRÉAL

Sturif

1/12/50

583132

- Do -

VILLE DE
CITY OF **MONTREAL**

RÔLE D'ÉVALUATION DES IMMEUBLES POUR L'EXERCICE FINANCIER COMMENÇANT LE 1ER MAI, 1942
VALUATION ROLL OF IMMOVABLE PROPERTY FOR THE FISCAL YEAR COMMENCING 1ST MAY, 1942

RUE AVE QUERBES
STREET

ARRONDISSEMENT ÉLECTORAL 8
ELECTORAL DISTRICT

WARD ST JEAN # 58
QUARTIER

117

No DE COMPTE ACCOUNT No.	SITUATION DE L'IMMEUBLE LOCATION OF PROPERTY	CADASTRE - SUB-DIVISION OCCUPATION ET/AND DÉNOMINATION	VALEUR (DOLLARS SEULEMENT) - VALUE (DOLLARS ONLY)						ENTRETIEN DES TROTTOIRS MAINTENANCE OF SIDEWALKS POS. FRONT FT.	VAULTS VOÛTES	RÉSOLUTION REDUCTION No
			TERRAIN LAND	BÂTIMENTS BUILDINGS	EXEMPT	CATHOLIQUE CATHOLIC	PROTESTANTE PROTESTANT	NEUTRE NEUTRAL			
	<u>OGILVIE AVENUE</u>	<u>PAR. ST LAURENT</u>									
583128	LOT AVE QUERBES APPOLINE FRAPPIER VVE DE JOSEPH HENRI LAING 1/2 GEORGE LAING 1/8 714 AVE DE L'ÉPÉE RITA LAING 1/8 FLORESTINE LAING EPSE DE VICTOR DUFORT 1/8 HENRI ALIAS HARRY LAING 1/8	638 477 INDUSTRIEL C "USUFTR"	1000				1000			106	
583129	LOT AVE QUERBES DO	638 478 C	650				650			26	
583130	LOT AVE QUERBES DO	638 479 C	450				450			26	
583131	LOT AVE QUERBES ÉLMIRE BAGE VVE DE VICTOR ÉLITEAU 1625 A D'ARLSON	638 480 Ex	450		450		450			26	
583132	LOT AVE QUERBES DO	638 481 Ex	450		450		450			26	
583133	LOT AVE QUERBES APPOLINE FRAPPIER VVE DE JOSEPH HENRI LAING 1/2 GEORGE LAING 1/8 714 AVE DE L'ÉPÉE RITA LAING 1/8 FLORESTINE LAING EPSE DE VICTOR DUFORT 1/8 HENRI ALIAS HARRY LAING 1/8	638 482 INDUSTRIEL C "USUFTR"	450				450			26	

VILLE DE
CITY OF **MONTREAL**

RÔLE D'ÉVALUATION DES IMMEUBLES POUR L'EXERCICE FINANCIER COMMENÇANT LE 1ER MAI, 1942

VALUATION ROLL OF IMMOVABLE PROPERTY FOR THE FISCAL YEAR COMMENCING 1ST MAY, 1942

RUE AVE QUERBES
STREET

ARRONDISSEMENT ÉLECTORAL 8
ELECTORAL DISTRICT

WARD ST JEAN # 58
QUARTIER

418

No DE COMPTE ACCOUNT No.	SITUATION DE L'IMMEUBLE LOCATION OF PROPERTY NOM ET ADRESSE DU PROPRIÉTAIRE NAME AND ADDRESS OF OWNER	CADASTRE - SUB-DIVISION OCCUPATION ET/AND DÉNOMINATION	VALEUR (DOLLARS SEULEMENT) - VALUE (DOLLARS ONLY)						ENTRETIEN DES TROTTOIRS MAINTENANCE OF SIDEWALKS POS. FRONT FT.	VAULTS VOTER	RÉSOLUTION REDUCTION No
			TERRAIN LAND	BÂTIMENTS BUILDINGS	EXEMPT	CATHOLIQUE CATHOLIC	PROTESTANTE PROTESTANT	NEUTRE NEUTRAL			
		<u>PAR. ST LAURENT</u>									
583134	LOT AVE QUERBES APPOLINE FRAPPIER VVE DE JOSEPH HENRI LAING 1/8 GEORGE LAING 1/8 714 AVE DE L'ÉPÉE RITA LAING 1/8 FLORESTINE LAING EPSE DE VICTOR DUFORT 1/8 HENRI ALIAS HARRY LAING 1/8	638 483 INDUSTRIEL C "USUFTR"	450				450				26
583135	LOT AVE QUERBES SUCC. J. RAOUL DUQUETTE ALICE JARRY VVE DE J. RAOUL DUQUETTE 1501 LE CARON	638 484 C	450				450				26
583136	LOT AVE QUERBES DO	638 485 C	450				450				25
583137	7451-55 AVE QUERBES DELIA ROBILLARD VVE DE PHILIPPE AUTHIER ST CESAIRE, CO. ROUVILLE, QUE.	638 486 C	450	7550			8000				25
583138	7457-61 AVE QUERBES GEORGE ISSENMAN 4710 BOUL. DECARIE	638 487-1 MNFR J	350	6150					6500		20
583139	7463-67 AVE QUERBES DO	638 487-2 488-1 J	350	6150					6500		20
583140	7469-73 AVE QUERBES DO	638 488-2 489-1 J	350	6150					6500		20

583143

National Trust
Company Limited

100

27-2-42

583144

- DO -

583145

- DO -

583146

Lucien Benoit
comptable
Paroisse St Laurent

22.100⁰⁰

24-12-41.

VILLE DE
CITY OF **MONTREAL**

RÔLE D'ÉVALUATION DES IMMEUBLES POUR L'EXERCICE FINANCIER COMMENÇANT LE 1ER MAI, 1942
VALUATION ROLL OF IMMOVABLE PROPERTY FOR THE FISCAL YEAR COMMENCING 1ST MAY, 1942

RUE
STREET **AVE QUERBES**

ARRONDISSEMENT ÉLECTORAL **8**
ELECTORAL DISTRICT

WARD **ST JEAN # 58**
QUARTIER

119

No DE COMPTE ACCOUNT No.	SITUATION DE L'IMMEUBLE LOCATION OF PROPERTY	CADASTRE - SUB-DIVISION		VALEUR (DOLLARS SEULEMENT) - VALUE (DOLLARS ONLY)						ENTRETIEN DES TROTOIRS MAINTENANCE OF SIDEWALKS POS. FRONT FT.	II VAULTS VOOTED	RÉSOLUTION REDUCTION No	
		NOM ET ADRESSE DU PROPRIÉTAIRE NAME AND ADDRESS OF OWNER	OCCUPATION ET/AND DÉNOMINATION	TERRAIN LAND	BÂTIMENTS BUILDINGS	EXEMPT	CATHOLIQUE CATHOLIC	PROTESTANTE PROTESTANT	NEUTRE NEUTRAL				JEWISH JUIVE
			PAR. ST LAURENT										
583141	7475-79 QUERBES AVE	JOSEPH A. OVILA PINEAULT 466 MONT ROYAL EST	LIBRAIRE C	638 489-2 490-1	350	6150		6500				20	
583142	7481-85 AVE QUERBES DO			638 490-2 C	350	6150		6500				20	
583143 ROLE SUPPLEMENTAIRE SUPPLEMENTARY ROLL 1943	7487-91 AVE QUERBES HECTOR CYRINO 1297 ST. VICTEUR	M.D.		638 491 21	450	6550		7000		7000		25	
583144 ROLE SUPPLEMENTAIRE SUPPLEMENTARY ROLL 1943	7493-97 AVE QUERBES DO			638 492 22	450	6550		7000		7000		25	
583145 ROLE SUPPLEMENTAIRE SUPPLEMENTARY ROLL 1943	7499-7503 AVE QUERBES DO			638 493 22	450	6550		7000		7000		25	
583146	7505-15 AVE QUERBES	JANVIER JASMIN COTE ST FRANCOIS, ST LAURENT, QUE. REMI GOHIER BOIS FRANC, VILLE ST LAURENT, QUE. CAMILLE GOHIER BOIS FRANC, VILLE ST LAURENT, QUE. AZARIAS ROBITAILLE BOIS FRANC VILLE ST LAURENT, QUE. DELISCA GOHIER BOIS FRANC VILLE ST LAURENT, QUE. A/S LUCIEN BENOIT 10 ST JACQUES OUEST, CHAMBRE 504	CULTIVATEUR C CULTIVATEUR CULTIVATEUR CULTIVATEUR FILLE MAJEURE	3/20 31/20 9/20 2/20 3/20	700	9800		10500				37.6	

VILLE DE
CITY OF **MONTREAL**

RÔLE D'ÉVALUATION DES IMMEUBLES POUR L'EXERCICE FINANCIER COMMENÇANT LE 1ER MAI, 1942
VALUATION ROLL OF IMMOVABLE PROPERTY FOR THE FISCAL YEAR COMMENCING 1ST MAY, 1942

RUE
STREET **AVE QUEBES**

ARRONDISSEMENT ÉLECTORAL **B**
ELECTORAL DISTRICT

WARD **ST JEAN # 58**
QUARTIER

119

NO DE COMPTE ACCOUNT NO.	SITUATION DE L'IMMEUBLE LOCATION OF PROPERTY	CADASTRE - SUB-DIVISION OCCUPATION ET/AND DÉNOMINATION	TERRAIN LAND	BÂTIMENTS BUILDINGS	VALEUR (DOLLARS SEULEMENT) - VALUE (DOLLARS ONLY)					ENTRETIEN DES TROUDES MAINTENANCE OF SIDEWALKS POS. FRONT FT.	VAULTS VOÛTES	RÉSOLUTION REDUCTION No
					EXEMPT	CATHOLIQUE CATHOLIC	PROTESTANTE PROTESTANT	NEUTRE NEUTRAL	JEWISH JUIVE			
		PAR. ST LAURENT										
583141	7475-79 QUEBES AVE	638 489-2 490-1										
	JOSEPH A. OVILA PINEAULT 465 MONT ROYAL EST	LIBRAIRE C	350	6150		6500				20		
583142	7481-85 AVE QUEBES	638 490-2										
	DO	C	350	6150		6500				20		
583143 RÔLE SUPPLÉMENTAIRE SUPPLEMENTARY ROLL 1943	7487-91 AVE QUEBES	638 491										
	HECTOR CYRILHOT 1297 ST-VIATEUR	M.D. b2	450	6550		7000		7000		25		
583144 RÔLE SUPPLÉMENTAIRE SUPPLEMENTARY ROLL 1943	7493-97 AVE QUEBES	638 492										
	DO	b2	450	6550		7000		7000		25		
583145 RÔLE SUPPLÉMENTAIRE SUPPLEMENTARY ROLL 1943	7499-7503 AVE QUEBES	638 493										
	DO	b2	450	6550		7000		7000		25		
583146	7505-15 AVE QUEBES	638 494 P495										
	JANVIER JASMIN COTE ST FRANCOIS, ST LAURENT, QUE.	2/20 CULTIVATEUR C	700	9800		10500				37.6		
	REMI GOHIER BOIS FRANC, VILLE ST LAURENT, QUE.	3/20 CULTIVATEUR										
	CAMILLE GOHIER BOIS FRANC, VILLE ST LAURENT, QUE.	9/20 CULTIVATEUR										
	AZARIAS ROBITAILLE BOIS FRANC VILLE ST LAURENT, QUE.	2/20 CULTIVATEUR										
	DELISCA GOHIER BOIS FRANC VILLE ST LAURENT, QUE.	3/20 FILLE MAJEURE										
	A/S LUCIEN BENOIT 10 ST JACQUES OUEST, CHAMBRE 504											

583147

1944
RUE SUPPLEMENTAIRE

Lucien Benoit
comptable
Paroisse St Laurent.

22.100⁰⁰

24-12-41

583148

CITÉ DE MONTRÉAL

Shier 1/2/41

583149

- Do -

VILLE DE MONTREAL
CITY OF

RÔLE D'ÉVALUATION DES IMMEUBLES POUR L'EXERCICE FINANCIER COMMENÇANT LE 1ER MAI, 1942
VALUATION ROLL OF IMMOVABLE PROPERTY FOR THE FISCAL YEAR COMMENCING 1ST MAY, 1942

150

RUE AVE QUERBES
STREET

ARRONDISSEMENT ÉLECTORAL 8
ELECTORAL DISTRICT

WARD ST JEAN # 58
QUARTIER

No DE COMPTE ACCOUNT No.	SITUATION DE L'IMMEUBLE LOCATION OF PROPERTY	CADASTRE - SUB-DIVISION OCCUPATION ET/AND DENOMINATION	VALEUR (DOLLARS SEULEMENT) - VALUE (DOLLARS ONLY)					ENTRETIEN DES TROTTOIRS MAINTENANCE OF SIDEWALKS POS. FRONT FT.	VAULTS VOÛTES	RÉSOLUTION REDUCTION No
			TERRAIN LAND	BÂTIMENTS BUILDINGS	EXEMPT	CATHOLIQUE CATHOLIC	PROTESTANTE PROTESTANT			
		<u>PAR. ST LAURENT</u>								
583147	7517-27 AVE QUERBES 1944	638 P495 496								
	JANVIER JASMIN 3/20 COTE ST FRANCOIS, ST LAURENT, QUE.	CULTIVATEUR C	700	9800					10500	37.6
	REMI GOHIER 3/20 BOIS FRANC, ST LAURENT, QUE.	CULTIVATEUR								
	CAMILLE GOHIER 9/20 BOIS FRANC, ST LAURENT, QUE.	CULTIVATEUR								
	AZARIAS GOHIER- AZARIAS ROBITAILLE 2/20 BOIS FRANC, ST LAURENT, QUE.	CULTIVATEUR								
	DELISCA GOHIER 3/20 BOIS FRANC, ST LAURENT, QUE.	FILLE MAJEURE								
	A/S LUCIEN BENOIT 10 ST JACQUES OUEST, CHAMBRE 504									
583148	LOT AVE QUERBES	638 497								
	PIERRE FILLEAU 1625 ANNULÉE	INGENIEUR Ex	450		450				450	25
583149	LOT AVE QUERBES	638 498								
	ANNULÉE	Ex	450		450				450	25
583150	7541-45 AVE QUERBES 1943	638 499								
	MARY DOUGLASS WIDOW OF JOHN PARSONS 7545 AVE QUERBES	C	450	6750					7200	25
583151	7547-51 AVE QUERBES 1943	638 500								
	DD	C	450	6750					7200	25

VILLE DE
CITY OF **MONTREAL**

RÔLE D'ÉVALUATION DES IMMEUBLES POUR L'EXERCICE FINANCIER COMMENÇANT LE 1ER MAI, 1942
VALUATION ROLL OF IMMOVABLE PROPERTY FOR THE FISCAL YEAR COMMENCING 1ST MAY, 1942

451

RUE AVE QUERBES
STREET

ARRONDISSEMENT ÉLECTORAL 8
ELECTORAL DISTRICT

WARD ST JEAN # 58
QUARTIER

No DE COMPTE ACCOUNT No.	SITUATION DE L'IMMEUBLE LOCATION OF PROPERTY Nom ET ADRESSE DU PROPRIÉTAIRE NAME AND ADDRESS OF OWNER	CADASTRE - SUB-DIVISION OCCUPATION ET/AND DÉNOMINATION	VALEUR (DOLLARS SEULEMENT) - VALUE (DOLLARS ONLY)							ENTRETIEN DES VOIES MAINTENANCE OF SIDEWALKS FRONT FT	VAULTS VOÛTES	RÉSOLUTION REDUCTION No
			TERRAIN LAND	BÂTIMENTS BUILDINGS	VALEUR TOTALE - TOTAL VALUE							
			EXEMPT	CATHOLIQUE	PROTESTANTE	NEUTRE NEUTRAL	JEWISH JUIVE					
PAR. ST LAURENT												
583152 1943	7553-57 AVE QUERBES MARY DOUGLASS WIDOW OF JOHN PARSONS 7545 AVE QUERBES	638 501 C	450	6750		7200				25		
583153 1943	7559-63 AVE QUERBES DO	638 502 1/2 503 C	450	6750		7200				37.6		
583154 1944	7569-79 AVE QUERBES JOSEPH EMILE CADOTTE 728 MC EACHRAN AVE, OUTREMONT, QUE. A/S CREDIT FONCIER 5 ^e ST JACQUES EST	638 P503 504 AVOCAT C	700	10800		11500				37.6		
583155 1944	7581-91 AVE QUERBES JEAN L. TESSIER "IN TRUST" 2306 BOUL. PIE IX <i>pour J. E. Jeanotte</i>	638 505 P506 COMPTABLE N	700	10800		11500		11500		37.6		
583156	7593-7603 AVE QUERBES J. M. OLIVIER PICHETTE 422 BOUL. GOUIN OUEST	638 P506 507 MARCHAND C	700	10800		11500				37.6		
583157	LOT AVE QUERBES ISABELLA CAIRNS 4266 DORCHESTER OUEST WESTMOUNT, QUE.	638 508 SPINSTER P	450					450		26		

583162

CITÉ DE MONTRÉAL

Sherif 1/12/41

583163

- Do -

VILLE DE MONTREAL
CITY OF MONTREAL

RÔLE D'ÉVALUATION DES IMMEUBLES POUR L'EXERCICE FINANCIER COMMENÇANT LE 1ER MAI, 1942
VALUATION ROLL OF IMMOVABLE PROPERTY FOR THE FISCAL YEAR COMMENCING 1ST MAY, 1942

452

RUE AVE QUERBES
STREET

ARRONDISSEMENT ÉLECTORAL 8
ELECTORAL DISTRICT

WARD ST JEAN # 58
QUARTIER

No DE COMPTE ACCOUNT No.	SITUATION DE L'IMMEUBLE LOCATION OF PROPERTY NOM ET ADRESSE DU PROPRIÉTAIRE NAME AND ADDRESS OF OWNER	CADAESTRE - SUB-DIVISION OCCUPATION ET/ANO DÉNOMINATION	VALEUR (DOLLARS SEULEMENT) - VALUE (DOLLARS ONLY)					ENTRETIEN DES TROTTOIRS MAINTENANCE OF SIDEWALKS POS. FRONT FT.	VAULTS VOÛTES	RÉSOLUTION REDUCTION NO
			TERRAIN LAND	BÂTIMENTS BUILDINGS	EXEMPT	CATHOLIQUE CATHOLIC	PROTESTANTE PROTESTANT			
		PAR. ST LAURENT								
583158	LOT AVE QUERBES ISABELLA CAIRNS 4266 DORCHESTER OUEST WESTMOUNT, QUE.	638 509 SPINSTER P	450				450		26	
583159	LOT AVE QUERBES MARY WILLIES WIDOW OF HUGH CAIRNS 4266 DORCHESTER OUEST, WESTMOUNT, QUE.	638 510 P	450				450		26	
583160	LOT AVE QUERBES SARAH CAIRNS 4266 DORCHESTER OUEST WESTMOUNT, QUE.	638 511 SPINSTER P	450				450		26	
583161	7635 AVE QUERBES MARU DOUGLASS WIDOW OF JOHN PARSONS 7545 AVE QUERBES	638 512 C	450	50		500			26	
583162	LOT AVE QUERBES ST LAWRENCE INV. & TRUST CO. C/O RITCHIE BROWN & CO C. B. BROWN 388 ST JACQUES OUEST	638 513 EX	450		450		450		26	
583163	LOT AVE QUERBES EMILE DUBE "DECEDE" C/O GUY & FAY RIVIERE DU LOUP, QUE.	638 514 EX	600		600		600		26	
583164	LOT AVE QUERBES LA CITE DE MONTREAL ST ROCH	638 515 EX	850		850				106	
	A...E... 36								

VILLE DE
CITY OF **MONTREAL**

RÔLE D'ÉVALUATION DES IMMEUBLES POUR L'EXERCICE FINANCIER COMMENÇANT LE 1ER MAI, 1942

VALUATION ROLL OF IMMOVABLE PROPERTY FOR THE FISCAL YEAR COMMENCING 1ST MAY, 1942

RUE **AVE QUERBES**
STREET

ARRONDISSEMENT ÉLECTORAL **36**
ELECTORAL DISTRICT

WARD **ST JEAN # 58**
QUARTIER

453

No DE COMPTE ACCOUNT No.	SITUATION DE L'IMMEUBLE LOCATION OF PROPERTY NOM ET ADRESSE DU PROPRIÉTAIRE NAME AND ADDRESS OF OWNER	CADASTRE - SUB-DIVISION OCCUPATION ET/AND DÉNOMINATION	VALEUR (DOLLARS SEULEMENT) - VALUE (DOLLARS ONLY)							ENTRETIEN DES TROTTOIRS MAINTENANCE OF SIDEWALKS POS. FRONT FT.	VAULTS VOTES	RÉSOLUTION REDUCTION No
			TERRAIN LAND	BÂTIMENTS BUILDINGS	EXEMPT	CATHOLIQUE CATHOLIC	PROTESTANTE PROTESTANT	NEUTRE NEUTRAL	JEWISH JUIVE			
		<u>PAR. ST LAURENT</u>										
	<u>ST-ROCH</u>											
583165	7701-03 AVE QUERBES 475 ST ROCH	638 667										
	ALBINA CHEVRIER VVE DE MUGUSTE LALONDE RES. 475 ST ROCH	C	700	3150			3850				105	
583166	LOT AVE QUERBES	638 668										
	FRANCIS J. THOMAS PICK 425 CLARKE AVE, WESTMOUNT, QUE.	CONTRACTOR P	450					450			25	
583167	LOT AVE QUERBES	638 669										
	DO	P	350					350			25	
583168	LOT AVE QUERBES	638 670										
	BORIS FOX 4899 HENRI-JULIEN	BUTCHER J	350						350		25	
583169	LOT AVE QUERBES	638 671										
	DO	J	350						350		25	
583170	7729 AVE QUERBES	638 672 673 674										
	DELTA DESORMEAUX EPSE S. DE B. DE PHILEMON BOUCLIN 707 BALL	C	1000	32720			33720				75	

VILLE DE
CITY OF **MONTREAL**

RÔLE D'ÉVALUATION DES IMMEUBLES POUR L'EXERCICE FINANCIER COMMENÇANT LE 1ER MAI, 1942
VALUATION ROLL OF IMMOVABLE PROPERTY FOR THE FISCAL YEAR COMMENCING 1ST MAY, 1942

454

RUE AVÉ QUERBES
STREET

ARRONDISSEMENT ÉLECTORAL 36
ELECTORAL DISTRICT

WARD ST JEAN # 58
QUARTIER

No DE COMPTE ACCOUNT No.	SITUATION DE L'IMMEUBLE LOCATION OF PROPERTY	CADASTRE - SUB-DIVISION OCCUPATION ET/AND DÉNOMINATION	VALEUR (DOLLARS SEULEMENT) - VALUE (DOLLARS ONLY)							ENTRETIEN DES TROTTOIRS MAINTENANCE OF SIDEWALKS Pos. FRONT ET	VAULTS VOOTED	RESOLUTION REDUCTION No
			TERRAIN LAND	BÂTIMENTS BUILDINGS	EXEMPT	CATHOLIQUE CATHOLIC	PROTESTANTE PROTESTANT	NEUTRE NEUTRAL	JEWISH JUIVE			
		<u>PAR. ST LAURENT</u>										
583173 1943	LOT AVE QUERBES ANTONIO SUAREZ 1471 PARTHENAIS	638 675 MANAGER C	350				350					25
583174 1943	LOT AVE QUERBES SERVANDO CUERVO "A"	638 676 CIGAR MAKER C	350				350					25
583175	LOT AVE QUERBES APPOLINE FRAPPIER VVE DE JOSEPH HENRI LAING 1/2 714 AVE DE L'EPEE GEORGE LAING 1/8 714 AVE DE L'EPEE RITA LAING 1/8 FLORESTINE LAING EPSE DE VICTOR DUFORT 1/8 HENRI ALIAS HARRY LAING 1/8 A/S 714 AVE DE L'EPEE	638 677 INDUSTRIEL C	350				350					25
583176	7755-59 AVE QUERBES JOSEPH BLAIN 704 PRATT AVE OUTREMONT, QUE.	638 678 AVOCAT C	350	6650			7000					25
583177	7761-65 AVE QUERBES APPOLINE FRAPPIER VVE DE JOSEPH HENRI LAING & AL 714 AVE DE L'EPEE *POUR NOMS VOIR # 583175.-*	638 679 C	350	8650			9000					25
583178	7767-71 AVE QUERBES DO	638 680 C	350	8650			9000					25
583179	7773-77 AVE QUERBES DO	638 681 C	350	8650			9000					25

VILLE DE
CITY OF **MONTREAL**

RÔLE D'ÉVALUATION DES IMMEUBLES POUR L'EXERCICE FINANCIER COMMENÇANT LE 1ER MAI, 1942
VALUATION ROLL OF IMMOVABLE PROPERTY FOR THE FISCAL YEAR COMMENCING 1ST MAY, 1942

455

RUE AVE QUERBES
STREET

ARRONDISSEMENT ÉLECTORAL 36
ELECTORAL DISTRICT

WARD ST JEAN # 58
QUARTIER

NO DE COMPTE ACCOUNT No.	SITUATION DE L'IMMEUBLE LOCATION OF PROPERTY NOM ET ADRESSE DU PROPRIÉTAIRE NAME AND ADDRESS OF OWNER	CADASTRE - SUB-DIVISION		VALEUR (DOLLARS SEULEMENT) - VALUE (DOLLARS ONLY)						ENTRETIEN DES TROTOIRS MAINTENANCE OF SIDEWALKS PES. FRONT FT.	VAULTS VOTES	RÉSOLUTION REDUCTION No
		OCCUPATION ET/AND DÉNOMINATION	TERRAIN LAND	BÂTIMENTS BUILDINGS	EXEMPT	CATHOLIQUE CATHOLIC	PROTESTANTE PROTESTANT	NEUTRE NEUTRAL	JEWISH JUIVE			
		<u>PAR. ST LAURENT</u>										
583180	7779-83 AVE QUERBES APPOLINE FRAPPIER VVE DE JOSEPH HENRI LAING & AL 714 AVE DE L'ÉPÉE "POUR NOMS VOIR # 583175."	638	682	C	350	8650		9000				25
583181	LOT AVE QUERBES DO	638	683	C	350			350				25
583182	LOT AVE QUERBES DO	638	684	C	350			350				25
583183	LOT AVE QUERBES ALICE DURAND EPSE S. DE B. DE ANTONIUS DUGUAY 5265 BOUL. DECARIE, APT. 13	638	685	PROMOTEUR C	350			350				25
583184	LOT AVE QUERBES DO	638	686	C	350			350				25
583185	LOT AVE QUERBES TAYSIDE REALTY CO. LTD	638	687	N	350				350			25
583186	LOT AVE QUERBES DO	638	688	N	350				350			25
583187	LOT AVE QUERBES ELIZABETH MC CABE WIDOW OF PATRICK KELLY 8221 BERRI	638	689	C	350			350				25

583196

CITÉ DE MONTRÉAL

Shirif

11/2/41
Archives de la Ville de Montréal

VILLE DE
CITY OF **MONTREAL**

RÔLE D'ÉVALUATION DES IMMEUBLES POUR L'EXERCICE FINANCIER COMMENÇANT LE 1ER MAI, 1942
VALUATION ROLL OF IMMOVABLE PROPERTY FOR THE FISCAL YEAR COMMENCING 1ST MAY, 1942

RUE AVE QUÉBES
STREET

ARRONDISSEMENT ÉLECTORAL 36
ELECTORAL DISTRICT

WARD ST JEAN # 58
QUARTIER

456

NO DE COMPTE ACCOUNT No.	SITUATION DE L'IMMEUBLE LOCATION OF PROPERTY NOM ET ADRESSE DU PROPRIÉTAIRE NAME AND ADDRESS OF OWNER	CADASTRE - SUB-DIVISION OCCUPATION ET/AND DENOMINATION	VALEUR (DOLLARS SEULEMENT) - VALUE (DOLLARS ONLY)						ENTRETIEN DES TROTTOIRS MAINTENANCE OF SIDEWALKS POS. FRONT FT.	VAULTS VOÛTES	RÉSOLUTION REDUCTION No
			TERRAIN LAND	BÂTIMENTS BUILDINGS	EXEMPT	CATHOLIQUE CATHOLIC	PROTESTANTE PROTESTANT	NEUTRE NEUTRAL			
		<u>PAR. ST LAURENT</u>									
583188	LOT AVE QUÉBES ELIZABETH MC CABE WIDOW OF PATRICK KELLY 8221 BERRI	638 690 C	350				350				25
583189	LOT AVE QUÉBES JAMES JOSEPH MC CABE 8221 BERRI	638 691 CARPENTER C	350				350				25
583190	LOT QUÉBES DO	638 692 C	350				350				25
583191	LOT AVE QUÉBES DO	638 693 C	350				350				25
583192	LOT AVE QUÉBES DO	638 694 C	350				350				25
583193	7865-67 AVE QUÉBES JOHN LAZARIUK 7865 AVE QUÉBES	638 695 LABORER N	350	3950					4300		25
583194	LOT AVE QUÉBES DURABILT CONSTRUCTION CO.	638 696 N	350						350		25
583195	LOT AVE QUÉBES DO	638 697 N	450						450		25
583196	LOT AVE QUÉBES ANNOULÉE BALL AVE	638 698 Ex.	600			600			600		105

VILLE DE **MONTREAL**
CITY OF

RÔLE D'ÉVALUATION DES IMMEUBLES POUR L'EXERCICE FINANCIER COMMENÇANT LE 1ER MAI, 1942

VALUATION ROLL OF IMMOVABLE PROPERTY FOR THE FISCAL YEAR COMMENCING 1ST MAY, 1942

RUE AVE QUERBES
STREET

ARRONDISSEMENT ÉLECTORAL 36
ELECTORAL DISTRICT

QUARTIER ST JEAN # 58
WARD

457

NO DE COMPTE ACCOUNT NO.	SITUATION DE L'IMMEUBLE LOCATION OF PROPERTY	CADASTRE — SUB-DIVISION		VALEUR (DOLLARS SEULEMENT) — VALUE (DOLLARS ONLY)						ENTRETIEN DES TROTTOIRS MAINTENANCE OF SIDEWALKS POS. FRONT FT.	VOÛTES VAULTS	RÉDUCTION REDUCTION No	
		NOM ET ADRESSE DU PROPRIÉTAIRE NAME AND ADDRESS OF OWNER	OCCUPATION ET/AND DENOMINATION	TERRAIN LAND	BÂTIMENTS BUILDINGS	EXEMPT	CATHOLIQUE CATHOLIC	PROTESTANTE PROTESTANT	NEUTRE NEUTRAL				JUIVE JEWISH
			<u>PAR. ST LAURENT</u>										
	<u>BALL AVE</u>												
583197	7905 AVE QUERBES	638	836										
			837										
			838										
	RENE P. BELAIR 1470 PEEL ST.	COMPTABLE	C	1400	400		1800					155	
583198	LOT AVE QUERBES	638	839										
1943	MAX FOGUL LOUIS RUBENSTEIN C/O MAX FOGUL 256 BOUL. ST JOSEPH OUEST	TAILOR	J	350						350	25		
583199	LOT AVE QUERBES	638	840										
1943	HARRY SILVERMAN 4153 AVE ESPLANADE	PEDDLER	J	350						350	25		
583200	LOT AVE QUERBES	638	841										
1943	MORRIS CLARKE	TAILOR	J	350						350	25		
583201	LOT AVE QUERBES	638	842										
1943	JACOB FISHER 3858 MARLOWE	CUTTER	J	350						350	25		
583202	7941 AVE QUERBES	638	843										
			844										
	PATRICIA CLEARY 7941 AVE QUERBES	STENOGRAPHER	C	700	2200		2900					50	

VILLE DE
CITY OF **MONTREAL**

RÔLE D'ÉVALUATION DES IMMEUBLES POUR L'EXERCICE FINANCIER COMMENÇANT LE 1ER MAI, 1942

VALUATION ROLL OF IMMOVABLE PROPERTY FOR THE FISCAL YEAR COMMENCING 1ST MAY, 1942

RUE AVE QUERBES
STREET

ARRONDISSEMENT ÉLECTORAL 36
ELECTORAL DISTRICT

QUARTIER ST JEAN # 58 458
WARD

No DE COMPTE ACCOUNT No.	SITUATION DE L'IMMEUBLE LOCATION OF PROPERTY	CADASTRE - SUB-DIVISION		VALEUR (DOLLARS SEULEMENT) - VALUE (DOLLARS ONLY)						ENTRETIEN DES TROTTOIRS MAINTENANCE OF SIDEWALKS POS. FRONT FT.	VOUTES VAULTS	RÉSOLUTION- REDUCTION No
		NOM ET ADRESSE DU PROPRIÉTAIRE NAME AND ADDRESS OF OWNER	OCCUPATION ET/AND DÉNOMINATION	TERRAIN LAND	BÂTIMENTS BUILDINGS	EXEMPT	CATHOLIQUE CATHOLIC	PROTESTANTE PROTESTANT	NEUTRE NEUTRAL			
			<u>PAR. ST LAURENT</u>									
583203	LOT AVE QUERBES FRANK SANDERS 733 NORTH SEWARD ST., HOLLYWOOD, CAL.	638 845	UPHOLSTERER P	350			350				25	
583204 RÔLE SUPPLÉMENTAIRE 1943 SUPPLEMENTARY ROLL	LOT AVE QUERBES TAYSIDE REALTY CO. LTD	638 846	N	350				350			25	
583205 RÔLE SUPPLÉMENTAIRE 1943 SUPPLEMENTARY ROLL	LOT AVE QUERBES DO	638 847	N	350				350			25	
583206 RÔLE SUPPLÉMENTAIRE 1943 SUPPLEMENTARY ROLL	LOT AVE QUERBES DO	638 848	N	350				350			25	
583207 RÔLE SUPPLÉMENTAIRE 1943 SUPPLEMENTARY ROLL	LOT AVE QUERBES DO	638 849	N	350				350			25	
583208 RÔLE SUPPLÉMENTAIRE 1943 SUPPLEMENTARY ROLL	LOT AVE QUERBES DO	638 850	N	350				350			25	
583209 RÔLE SUPPLÉMENTAIRE 1943 SUPPLEMENTARY ROLL	LOT AVE QUERBES LAURENCE C. THOMLINSON 797 AVE QUERBES	638 851	P	350			350				25	
583210 RÔLE SUPPLÉMENTAIRE 1943 SUPPLEMENTARY ROLL	LOT AVE QUERBES DO	638 852	P	350			350				25	
583211 RÔLE SUPPLÉMENTAIRE 1943 SUPPLEMENTARY ROLL	LOT AVE QUERBES DO	638 853	P	350			350				25	

VILLE DE MONTREAL
CITY OF

RÔLE D'ÉVALUATION DES IMMEUBLES POUR L'EXERCICE FINANCIER COMMENÇANT LE 1ER MAI, 1942
VALUATION ROLL OF IMMOVABLE PROPERTY FOR THE FISCAL YEAR COMMENCING 1ST MAY, 1942

459

RUE AVE QUERBES
STREET

ARRONDISSEMENT ÉLECTORAL 36
ELECTORAL DISTRICT

QUARTIER ST JEAN # 58
WARD

NO DE COMPTE ACCOUNT NO.	SITUATION DE L'IMMEUBLE LOCATION OF PROPERTY NOM ET ADRESSE DU PROPRIÉTAIRE NAME AND ADDRESS OF OWNER	CADASTRE - SUB-DIVISION OCCUPATION ET/ANO DÉNOMINATION	VALEUR (DOLLARS SEULEMENT) - VALUE (DOLLARS ONLY)						ENTRETIEN DES TROTTOIRS MAINTENANCE OF SIDEWALKS POS. FRONT FT.	VOUTES VAULTS	RÉDUCTION REDUCTION No
			TERRAIN LAND	BÂTIMENTS BUILDINGS	EXEMPT	VALEUR TOTALE - TOTAL VALUE					
						CATHOLIQUE CATHOLIC	PROTESTANTE PROTESTANT	NEUTRE NEUTRAL	JUIVE JEWISH		
PAR. ST LAURENT											
583212 1943	LOT AVE QUERBES ARCHIBALD MC DONALD	638 854 CONTRACTOR P	350				350			25	
583213 1943	LOT AVE QUERBES DO	638 855 P	350				350			25	
583214 1943	LOT AVE QUERBES DO	638 856 P	350				350			25	
583215 1943	LOT AVE QUERBES DO	638 857 P	350				350			25	
583216 1943	LOT AVE QUERBES JAMES SCOTT PARKE 193, 17 EME AVENUE LACHINE, QUE.	638 858 STUDENT P	350				350			25	
583217 1943	LOT AVE QUERBES DO	638 859 P	350				350			25	
583218 1943	LOT AVE QUERBES JAMES PARKE STUART PARKE RUTH PARKE ARTHUR PARKE	638 860 P 9/40 17/40 9/40 9/40	350				350			25	
583219 1943	LOT AVE QUERBES DO	638 861 P	350				350			25	

VILLE DE
CITY OF **MONTREAL**

RÔLE D'ÉVALUATION DES IMMEUBLES POUR L'EXERCICE FINANCIER COMMENÇANT LE 1ER MAI, 1942
VALUATION ROLL OF IMMOVABLE PROPERTY FOR THE FISCAL YEAR COMMENCING 1ST MAY, 1942

RUE
STREET

AVE QUERBES

ARRONDISSEMENT ÉLECTORAL 36
ELECTORAL DISTRICT

QUARTIER ST JEAN # 58 460
WARD

NO DE COMPTE ACCOUNT NO.	SITUATION DE L'IMMEUBLE LOCATION OF PROPERTY	CADASTRE - SUB-DIVISION OCCUPATION ET/AND DÉNOMINATION	VALEUR (DOLLARS SEULEMENT) - VALUE (DOLLARS ONLY)							ENTRETIEN DES TROTTOIRS MAINTENANCE OF SIDEWALKS POS. FRONT FT.	VOÛTES VAULTS	RÉSOLUTION REDUCTION No
			TERRAIN LAND	BÂTIMENTS BUILDINGS	EXEMPT	CATHOLIQUE CATHOLIC	PROTESTANTE PROTESTANT	NEUTRE NEUTRAL	JUIVE JEWISH			
		PAR. ST LAURENT										
583220 SEE SUPPLEMENTARY ROLL 1943	LOT AVE QUERBES TAYSIDE REALTY CO, LTD	638 862 N	350						350		25	
583221 SEE SUPPLEMENTARY ROLL 1943	LOT AVE QUERBES LA CITE DE MONTREAL	638 863 EX	350		350						25	
583222 SEE SUPPLEMENTARY ROLL 1943	LOT AVE QUERBES OSCAR LENOIR	638 864 MACHINISTE C	350				350				25	
583223 SEE SUPPLEMENTARY ROLL 1943	LOT AVE QUERBES EMMANUEL DACCORD 5227 GLOBERT	638 865 "A" <i>gardener</i> C	350				350				25	
583224	LOT AVE QUERBES DO BLAIR HOMOL. 3-12-32"	638 866 EX	350		350						N.S.C.	
583225 SEE SUPPLEMENTARY ROLL 1944	LOT AVE QUERBES DO "BLAIR HOMOL. 3-12-32"	638 867 EX	400		400						N.S.C.	
	BLAIR AVENUE											
583226	LOT AVE QUERBES ARCHIE SHIROYAN 5807 HUTCHISON "BLAIR HOMOL. 3-12-32"	638 1005 REST. KEEPER EX	250		250						N.S.C.	

VILLE DE
CITY OF **MONTREAL**

RÔLE D'ÉVALUATION DES IMMEUBLES POUR L'EXERCICE FINANCIER COMMENÇANT LE 1ER MAI, 1942
VALUATION ROLL OF IMMOVABLE PROPERTY FOR THE FISCAL YEAR COMMENCING 1ST MAY, 1942

RUE
STREET

AVE QUERBES

ARRONDISSEMENT ÉLECTORAL 36
ELECTORAL DISTRICT

WARD ST JEAN # 58
QUARTIER

461

No DE COMPTE ACCOUNT No.	SITUATION DE L'IMMEUBLE LOCATION OF PROPERTY NOM ET ADRESSE DU PROPRIÉTAIRE NAME AND ADDRESS OF OWNER	CADASTRE - SUB-DIVISION OCCUPATION ET/AND DÉNOMINATION	VALEUR (DOLLARS SEULEMENT) - VALUE (DOLLARS ONLY)					ENTRETIEN DES TRACTOIRS MAINTENANCE OF SIDEWALKS POS. FRONT FT.	VAULTS VOÛTES	RÉSOLUTION REDUCTION No
			TERRAIN LAND	BÂTIMENTS BUILDINGS	EXEMPT	CATHOLIQUE CATHOLIC	PROTESTANTE PROTESTANT			
		<u>PAR. ST LAURENT</u>								
583227	LOT AVE QUERBES HENRY CAHAN "DECEDE" C/O MRS S. CAHAN 526 APGAR ST., OAKLAND, CAL.	638 1006 EX	200		200					N.S.C.
583228	LOT AVE QUERBES TAYSIDE REALTY CO. LTD	638 1007 EX	200		200					N.S.C.
583229	LOT AVE QUERBES TRUMAN ED. BISHOP 2310 CHESNUT ST. SAN DIEGO, CAL.	638 1008 M.D. P	200				200		25	
583230	LOT AVE QUERBES DO	638 1009 P	200				200		25	
583231	LOT AVE QUERBES TAYSIDE REALTY CO.	638 1010 N	200					200	25	
583232	LOT AVE QUERBES DO	638 1011 N	200					200	25	
583233	LOT AVE QUERBES ALFRED KANE 4479 DE LORIMIER	638 1012 FOREMAN C	200		200				25	

VILLE DE
CITY OF **MONTREAL**

RÔLE D'ÉVALUATION DES IMMEUBLES POUR L'EXERCICE FINANCIER COMMENÇANT LE 1ER MAI, 1942

VALUATION ROLL OF IMMOVABLE PROPERTY FOR THE FISCAL YEAR COMMENCING 1ST MAY, 1942

RUE
STREET

AVE QUERBES

ARRONDISSEMENT ÉLECTORAL 36
ELECTORAL DISTRICT

WARD ST JEAN # 58
QUARTIER

462

No DE COMPTE ACCOUNT No.	SITUATION DE L'IMMEUBLE LOCATION OF PROPERTY NOM ET ADRESSE DU PROPRIÉTAIRE NAME AND ADDRESS OF OWNER	CADASTRE - SUB-DIVISION OCCUPATION ET/AND DÉNOMINATION	VALEUR (DOLLARS SEULEMENT) - VALUE (DOLLARS ONLY)							ENTRETIEN DES TROUVEAIS MAINTENANCE OF SIDEWALKS POS. FRONT FT.	VAULTS VOÛTES	RÉSOLUTION REDUCTION No
			TERRAIN LAND	BÂTIMENTS BUILDINGS	VALEUR TOTALE - TOTAL VALUE							
					EXEMPT	CATHOLIQUE CATHOLIC	PROTESTANTE PROTESTANT	NEUTRE NEUTRAL	JEWISH JUIVE			
		<u>PAR. ST LAURENT</u>										
583234 1943 FOR ROLL SUPPLEMENTARY SEE SUPPLEMENTARY ROLL	LOT AVE QUERBES MARY ELLEN O'FLAHERTY WIDOW OF ANDREW ASPELL 8375 AVE QUERBES	638 1013 C	200			200				25		
583235 1944 FOR ROLL SUPPLEMENTARY SEE SUPPLEMENTARY ROLL	LOT AVE QUERBES JOSEPH ST LAURENT 6023 WAVERLEY	638 1014 C	200			200				25		
583236 1944 FOR ROLL SUPPLEMENTARY SEE SUPPLEMENTARY ROLL	LOT AVE QUERBES DO	638 1015 C	200			200				25		
583237	LOT AVE QUERBES JOSEPH HAYMEN 862 AVE DE L'ÉPÉE OUTREMONT, QUE.	638 1016 C	200			200				25		
583238	8169-71 AVE QUERBES BALL EYONIAK MA 1213 BENOIT	638 1017 C	200	3800		4000				25		
583239 1943 FOR ROLL SUPPLEMENTARY SEE SUPPLEMENTARY ROLL	LOT AVE QUERBES DONAT NADON 5939 DE NORMANVILLE	638 1018 C	200			200				25		
583240 1943 FOR ROLL SUPPLEMENTARY SEE SUPPLEMENTARY ROLL	LOT AVE QUERBES DO	638 1019 C	200			200				25		
583241 1943 FOR ROLL SUPPLEMENTARY SEE SUPPLEMENTARY ROLL	LOT AVE QUERBES DO	638 1020 C	200			200				25		

VILLE DE MONTREAL
CITY OF

RÔLE D'ÉVALUATION DES IMMEUBLES POUR L'EXERCICE FINANCIER COMMENÇANT LE 1ER MAI, 1942
VALUATION ROLL OF IMMOVABLE PROPERTY FOR THE FISCAL YEAR COMMENCING 1ST MAY, 1942

463

RUE AVE QUERBES
STREET

ARRONDISSEMENT ÉLECTORAL 36
ELECTORAL DISTRICT

QUARTIER ST JEAN # 58
WARD

NO DE COMPTE ACCOUNT NO.	SITUATION DE L'IMMEUBLE LOCATION OF PROPERTY	CADASTRE - SUB-DIVISION OCCUPATION ET/AND DÉNOMINATION	VALEUR (DOLLARS SEULEMENT) - VALUE (DOLLARS ONLY)					ENTRETIEN DES TROTTOIRS MAINTENANCE OF SIDEWALKS PLUS FRONT FT.	VOUTES VAULTS	RÉDUCTION REDUCTION NO
			TERRAIN LAND	BÂTIMENTS BUILDINGS	EXEMPT	CATHOLIQUE CATHOLIC	PROTESTANTE PROTESTANT			
		<u>PAR. ST LAURENT</u>								
583242 SEE SUPPLEMENTARY ROLL 1943	LOT AVE QUERBES DONAT NADON 5939 DE NORMANVILLE	638 1021 ENTREPRENEUR C	200			200			25	
583243 SEE SUPPLEMENTARY ROLL 1943	LOT AVE QUERBES DO	638 1022 C	200			200			25	
583244 SEE SUPPLEMENTARY ROLL 1943	LOT AVE QUERBES DO	638 1023 C	200			200			25	
583245 SEE SUPPLEMENTARY ROLL 1943	LOT QUERBES DO	638 1024 C	200			200			25	
583246 SEE SUPPLEMENTARY ROLL 1943	LOT AVE QUERBES DO	638 1025 C	200			200			25	
583247 SEE SUPPLEMENTARY ROLL 1943	LOT AVE QUERBES DO	638 1026 C	200			200			25	
583248 SEE SUPPLEMENTARY ROLL 1943	LOT QUERBES AVE DO	638 1027 C	200			200			25	
583249 SEE SUPPLEMENTARY ROLL 1943	LOT QUERBES AVE DO	638 1028 C	200			200			25	
583250 SEE SUPPLEMENTARY ROLL 1943	LOT AVE QUERBES DO	638 1029 C	200			200			25	

VILLE DE
CITY OF **MONTREAL**

RÔLE D'ÉVALUATION DES IMMEUBLES POUR L'EXERCICE FINANCIER COMMENÇANT LE 1ER MAI, 1942
VALUATION ROLL OF IMMOVABLE PROPERTY FOR THE FISCAL YEAR COMMENCING 1ST MAY, 1942

464

RUE AVE QUERBES
STREET

ARRONDISSEMENT ÉLECTORAL 36
ELECTORAL DISTRICT

QUARTIER ST JEAN # 58
WARD

NO DE COMPTE ACCOUNT No.	SITUATION DE L'IMMEUBLE LOCATION OF PROPERTY	CADASTRE - SUB-DIVISION OCCUPATION ET/AND DÉNOMINATION	VALEUR (DOLLARS SEULEMENT) - VALUE (DOLLARS ONLY)						ENTRETIEN DES TROTTOIRS MAINTENANCE OF SIDEWALKS POS. FRONT FT.	VOUTES VAULTS	RÉSOLUTION REDUCTION No
			TERRAIN LAND	BÂTIMENTS BUILDINGS	EXEMPT	VALEUR TOTALE - TOTAL VALUE					
	NOM ET ADRESSE DU PROPRIÉTAIRE NAME AND ADDRESS OF OWNER					CATHOLIQUE CATHOLIC	PROTESTANTE PROTESTANT	NEUTRE NEUTRAL	JUIVE JEWISH		
		<u>PAR. ST LAURENT</u>									
583251 1943	LOT AVE QUERBES DONAT NADON 5939 DE NORMANVILLE	638 1030 ENTREPRENEUR C	200			200				25	
583252 1943	LOT AVE QUERBES DO	638 1031 C	200			200				25	
583253	8245-47 AVE QUERBES CARL RUDOLPH SANDQUIST 8245 AVE QUERBES	638 1032 1033 STEEL WORKER P	400	4400			4800			50	
583254 1943	LOT AVE QUERBES FLORENCE GRACE JAMES WIFE S. AS TO P. OF ERNEST NEIL SHAW 29 CHURCH ST., TORONTO, ONT.	638 1034 P	200				200			25	
583255 1943	LOT AVE QUERBES DO	638 1035 P	200				200			25	
583256 1943	LOT AVE QUERBES DO	638 1036 P	250				250			25	
	<u>AVE ANVERS</u>	<u>....A...E... 35</u>									
583257 1943	LOT AVE QUERBES FLORENCE GRACE JAMES WIFE S. AS TO P. OF ERNEST NEIL SHAW 29 CHURCH ST., TORONTO, ONT.	638 1172 P	190				190			26.1	

VILLE DE
CITY OF **MONTREAL**

RÔLE D'ÉVALUATION DES IMMEUBLES POUR L'EXERCICE FINANCIER COMMENÇANT LE 1ER MAI, 1942
VALUATION ROLL OF IMMOVABLE PROPERTY FOR THE FISCAL YEAR COMMENCING 1ST MAY, 1942

465

RUE AVE QUERBES
STREET

ARRONDISSEMENT ÉLECTORAL 35
ELECTORAL DISTRICT

WARD ST JEAN # 58
QUARTIER

No DE COMPTE ACCOUNT No.	SITUATION DE L'IMMEUBLE LOCATION OF PROPERTY NOM ET ADRESSE DU PROPRIÉTAIRE NAME AND ADDRESS OF OWNER	CADASTRE - SUB-DIVISION		VALEUR (DOLLARS SEULEMENT) - VALUE (DOLLARS ONLY)						ENTRETIEN DES TROUVOIRS MAINTENANCE OF SIGNWALKS POS. FRONT ET	VAULTS VOÛTES	RÉSOLUTION REDUCTION No
		OCCUPATION ET/AND DÉNOMINATION	TERRAIN LAND	BÂTIMENTS BUILDINGS	EXEMPT	CATHOLIQUE CATHOLIC	PROTESTANTE PROTESTANT	NEUTRE NEUTRAL	JEWISH JUIVE			
		<u>PAR. ST LAURENT</u>										
583258 1943	LOT AVE QUERBES FLORENCE GRACE JAMES WIFE S. AS TO P. OF ERNEST NEIL SHAW 29 CHURCH ST., TORONTO, ONT.	638 1173 P	140				140				26	
583259 1943	LOT AVE QUERBES DO	638 1174 P	140				140				26	
583260	LOT AVE QUERBES LA CITE DE MONTREAL	638 1175 EX	140		140						26	
583261	LOT AVE QUERBES DO	638 1176 EX	140		140						25	
583262	LOT AVE QUERBES JOSEPH G. RUSSELL 35 WOLFE, APT. 4 SHERBROOKE, QUE.	638 1177 AGENT C	140			140					26	
583263	LOT AVE QUERBES DO	638 1178 C	140			140					25	
583264 1943	LOT AVE QUERBES ARTHUR DOGNIAUX 1903 ST JACQUES OUEST	638 1179 CONFISEUR C	140			140					25	
583265 1943	LOT AVE QUERBES DO	638 1180 C	140			140					25	

VILLE DE
CITY OF **MONTREAL**

RÔLE D'ÉVALUATION DES IMMEUBLES POUR L'EXERCICE FINANCIER COMMENÇANT LE 1ER MAI, 1942

VALUATION ROLL OF IMMOVABLE PROPERTY FOR THE FISCAL YEAR COMMENCING 1ST MAY, 1942

RUE
STREET AVE. QUERBES

ARRONDISSEMENT ÉLECTORAL 35
ELECTORAL DISTRICT

QUARTIER ST JEAN # 58
WARD

466

No DE COMPTE ACCOUNT NO.	SITUATION DE L'IMMEUBLE LOCATION OF PROPERTY	CADASTRE - SUB-DIVISION OCCUPATION ET/AND DÉNOMINATION	VALEUR (DOLLARS SEULEMENT) - VALUE (DOLLARS ONLY)							ENTRETIEN DES TROUVES MAINTENANCE OF SIDEWALKS POS. FRONT FY.	VOÛTES VAULTS	RÉSOLUTION REDUCTION No
			TERRAIN LAND	BÂTIMENTS BUILDINGS	EXEMPT	CATHOLIQUE CATHOLIC	PROTESTANTE PROTESTANT	NEUTRE NEUTRAL	JUIVE JEWISH			
		<u>PAR. ST LAURENT</u>										
583266 RUE SUPPLEMENTAIRE 1943	LOT AVE QUERBES TAYSIDE REALTY CO. LTD	638 1181 -638- -+ N	140						140		25	
583267 RUE SUPPLEMENTAIRE 1943	LOT AVE QUERBES GEORGE MAJOR 543 CH. STE CATHERINE	638 1182 PURCH. AGT C	140				140				25	
583268 RUE SUPPLEMENTAIRE 1943	LOT AVE QUERBES DO	638 1183 C	140				140				25	
583269 RUE SUPPLEMENTAIRE 1943	LOT AVE QUERBES TAYSIDE REALTY CO. LTD	638 1184 N	140						140		25	
583270	8375 AVE QUERBES	638 1185 1186 1187 1188 1189 MARY ELEN O'FLAHERTY WIDOW OF ANDREW ASPPELL 8375 AVE QUERBES	700	3300			4000				75	
583271 RUE SUPPLEMENTAIRE 1943	LOT AVE QUERBES TAYSIDE REALTY CO LTD	638 1190 N	140						140		N.S.C.	
583272 RUE SUPPLEMENTAIRE 1943	LOT AVE QUERBES DO	638 1191 N	140						140		N.S.C.	
583273 RUE SUPPLEMENTAIRE 1943	LOT AVE QUERBES DO	638 1192 N	140						140		N.S.C.	

VILLE DE
CITY OF **MONTREAL**

RÔLE D'ÉVALUATION DES IMMEUBLES POUR L'EXERCICE FINANCIER COMMENÇANT LE 1ER MAI, 1942

VALUATION ROLL OF IMMOVABLE PROPERTY FOR THE FISCAL YEAR COMMENCING 1ST MAY, 1942

407

RUE
STREET

AVE QUERBES

ARRONDISSEMENT ÉLECTORAL 35
ELECTORAL DISTRICT

QUARTIER ST JEAN # 58
WARD

NO DE COMPTE ACCOUNT No.	SITUATION DE L'IMMEUBLE LOCATION OF PROPERTY	CADASTRE - SUB-DIVISION		VALEUR (DOLLARS SEULEMENT) - VALUE (DOLLARS ONLY)						ENTRETIEN DES TROTTOIRS MAINTENANCE OF SIDEWALKS POS. FRONT FY.	VOÛTES VAULTS	RÉSOLUTION REDUCTION No
		NOM ET ADRESSE DU PROPRIÉTAIRE NAME AND ADDRESS OF OWNER	OCCUPATION ET/AND DÉNOMINATION	TERRAIN LAND	BÂTIMENTS BUILDINGS	EXEMPT	CATHOLIQUE CATHOLIC	PROTESTANTE PROTESTANT	NEUTRE NEUTRAL			
			<u>PAR. ST LAURENT</u>									
583274 RUE COMPLÉMENTAIRE 1943	LOT AVE QUERBES TRYSIDE REALTY CO. LTD	638	1193							140		N.S.C.
583275 RUE COMPLÉMENTAIRE 1943	LOT AVE QUERBES DO	638	1194							140		N.S.C.
583276 RUE COMPLÉMENTAIRE 1943	LOT AVE QUERBES DO	638	1195							140		N.S.C.
583277 RUE COMPLÉMENTAIRE 1943	LOT AVE QUERBES DO	638	1196							140		N.S.C.
583278 RUE COMPLÉMENTAIRE 1943	LOT AVE QUERBES DO	638	1197							140		N.S.C.
583279 RUE COMPLÉMENTAIRE 1943	LOT AVE QUERBES DO	638	1198							140		N.S.C.
583280 RUE COMPLÉMENTAIRE 1943	LOT AVE QUERBES DO	638	1199							140		N.S.C.
583281 RUE COMPLÉMENTAIRE 1943	LOT AVE QUERBES DO	638	1200							140		N.S.C.
583282 RUE COMPLÉMENTAIRE 1943	LOT AVE QUERBES DO	638	1201							140		N.S.C.
583283 RUE COMPLÉMENTAIRE 1943	LOT AVE QUERBES DO	638	1202							190		N.S.C.
	<u>HOWARD AVE</u>											

VILLE DE
CITY OF **MONTREAL**

RÔLE D'ÉVALUATION DES IMMEUBLES POUR L'EXERCICE FINANCIER COMMENÇANT LE 1ER MAI, 1942
VALUATION ROLL OF IMMOVABLE PROPERTY FOR THE FISCAL YEAR COMMENCING 1ST MAY, 1942

468

RUE AVE QUERBES
STREET

ARRONDISSEMENT ÉLECTORAL 35
ELECTORAL DISTRICT

WARD ST JEAN # 58
QUARTIER

NO DE COMPTE ACCOUNT NO.	SITUATION DE L'IMMEUBLE LOCATION OF PROPERTY	CADASTRE - SUB-DIVISION OCCUPATION ET/AND DÉNOMINATION	VALEUR (DOLLARS SEULEMENT) - VALUE (DOLLARS ONLY)							ENTRETIEN DES TROTTOIRS MAINTENANCE OF SIDEWALKS FDS. FRONT FT.	VAULTS VOÛTES	RÉSOLUTION REDUCTION No
			TERRAIN LAND	BÂTIMENTS BUILDINGS	VALEUR TOTALE - TOTAL VALUE							
			EXEMPT	CATHOLIQUE CATHOLIC	PROTESTANTE PROTESTANT	NEUTRE NEUTRAL	JEWISH JUIVE					
		<u>PAR. ST LAURENT</u>										
	<u>HOWARD AVENUE</u>											
583284	LOT AVE QUERBES LA CITE DE MONTREAL	638 1334 EX	190								N.S.C.	
583285	LOT AVE QUERBES DO	638 1335 EX	140								N.S.C.	
583286	LOT AVE QUERBES DO	638 1336 EX	140								N.S.C.	
583287	LOT AVE QUERBES DO	638 1337 EX	140								N.S.C.	
583288	LOT AVE QUERBES DO	638 1342 EX	160								N.S.C.	
583289	LOT AVE QUERBES DO	638 1343 EX	160								N.S.C.	
583290	LOT AVE QUERBES DO	638 1344 EX	160								N.S.C.	
583291	LOT AVE QUERBES DO	638 1345 EX	160								N.S.C.	
583292	LOT AVE QUERBES DO	638 1346 EX	160								N.S.C.	

VILLE DE MONTREAL
CITY OF

RÔLE D'ÉVALUATION DES IMMEUBLES POUR L'EXERCICE FINANCIER COMMENÇANT LE 1ER MAI, 1942
VALUATION ROLL OF IMMOVABLE PROPERTY FOR THE FISCAL YEAR COMMENCING 1ST MAY, 1942

RUE AVE QUERBES
STREET

ARRONDISSEMENT ÉLECTORAL 35
ELECTORAL DISTRICT

WARD ST JEAN # 58
QUARTIER

469

No DE COMPTE ACCOUNT NO.	SITUATION DE L'IMMEUBLE LOCATION OF PROPERTY NOM ET ADRESSE DU PROPRIÉTAIRE NAME AND ADDRESS OF OWNER	CADASTRE - SUB-DIVISION OCCUPATION ET/AND DÉNOMINATION	VALEUR (DOLLARS SEULEMENT) - VALUE (DOLLARS ONLY)							ENTRETIEN DES TROIS MAINTENANCE OF SIDEWALKS POS. FRONT FT	VAULTS VOÛTES	RÉSOLUTION REDUCTION NO
			TERRAIN LAND	BÂTIMENTS BUILDINGS	VALEUR TOTALE - TOTAL VALUE							
			EXEMPT	CATHOLIQUE CATHOLIC	PROTESTANTE PROTESTANT	NEUTRE NEUTRAL	JEWISH JUIVE					
PAR. ST LAURENT												
583293	LOT AVE QUERBES LA CITE DE MONTREAL	638 1347 EX	160	160						N.S.C.		
583294	LOT AVE QUERBES DO	638 1348 EX	160	160						N.S.C.		
583295	LOT AVE QUERBES DO	638 1349 EX	150	150						N.S.C.		
583296	LOT AVE QUERBES DO	638 1350 EX	150	150						N.S.C.		
583297	LOT AVE QUERBES DO	638 1351 EX	150	150						N.S.C.		
583298	LOT AVE QUERBES DO	638 1352 EX	150	150						N.S.C.		
583299	LOT AVE QUERBES DO	638 1353										
583300	LOT AVE QUERBES DO	638 1354 EX	150	150						N.S.C.		
			140	140						N.S.C.		
583301	LOT AVE QUERBES DO	638 1355 EX	140	140						N.S.C.		
583302	LOT AVE QUERBES DO	638 1356 EX	140	140						N.S.C.		

VILLE DE
CITY OF **MONTREAL**

RÔLE D'ÉVALUATION DES IMMEUBLES POUR L'EXERCICE FINANCIER COMMENÇANT LE 1ER MAI, 1942

VALUATION ROLL OF IMMOVABLE PROPERTY FOR THE FISCAL YEAR COMMENCING 1ST MAY, 1942

470

RUE AVE QUERBES
STREET

ARRONDISSEMENT ÉLECTORAL 35
ELECTORAL DISTRICT

WARD ST JEAN # 58
QUARTIER

No DE COMPTE ACCOUNT NO.	SITUATION DE L'IMMEUBLE LOCATION OF PROPERTY	CADASTRE - SUB-DIVISION		VALEUR (DOLLARS SEULEMENT) - VALUE (DOLLARS ONLY)					ENTRETIEN DES TROTTOIRS MAINTENANCE OF SIDEWALKS Pos. FRONT FT.	VAULTS VOÛTES	RÉSOLUTION REDUCTION No	
		NOM ET ADRESSE DU PROPRIÉTAIRE NAME AND ADDRESS OF OWNER	OCCUPATION ET/AND DÉNOMINATION	TERRAIN LAND	BÂTIMENTS BUILDINGS	EXEMPT	CATHOLIQUE CATHOLIC	PROTESTANTE PROTESTANT				NEUTRE NEUTRAL
			<u>PAR. ST LAURENT</u>									
583303	LOT AVE QUERBES LA CITE DE MONTREAL	638	1357	EX	140							N.S.C.
583304	LOT AVE QUERBES DO	638	1358	EX	130							N.S.C.
583305	LOT AVE QUERBES DO	638	1359	EX	130							N.S.C.
583306	LOT AVE QUERBES DO	638	1360	EX	130							N.S.C.
583307	LOT AVE QUERBES DO	638	1361	EX	120							N.S.C.
583308	LOT AVE QUERBES DO	638	1362	EX	120							N.S.C.
583309	LOT AVE QUERBES DO	638	1363	EX	230							N.S.C.
583310	LOT AVE QUERBES DO	638	1364	EX	210							N.S.C.
583311	LOT AVE QUERBES DO	638	1367	EX	230							N.S.C.

VILLE DE
CITY OF **MONTREAL**

RÔLE D'ÉVALUATION DES IMMEUBLES POUR L'EXERCICE FINANCIER COMMENÇANT LE 1ER MAI, 1942
VALUATION ROLL OF IMMOVABLE PROPERTY FOR THE FISCAL YEAR COMMENCING 1ST MAY, 1942

RUE AVE QUERBES
STREET

ARRONDISSEMENT ÉLECTORAL 35
ELECTORAL DISTRICT

WARD ST JEAN # 58
QUARTIER

471

No DE COMPTE ACCOUNT No.	SITUATION DE L'IMMEUBLE LOCATION OF PROPERTY NOM ET ADRESSE DU PROPRIETAIRE NAME AND ADDRESS OF OWNER	CADASTRE - SUB-DIVISION		VALEUR (DOLLARS SEULEMENT) - VALUE (DOLLARS ONLY)						ENTRETIEN DES TROTOIRS MAINTENANCE OF SIDEWALKS FDS. FRONT FT.	VAULTS VOUTES	RESOLUTION REDUCTION No.
		OCCUPATION ET/AND DENOMINATION	TERRAIN LAND	BATIMENTS BUILDINGS	EXEMPT	CATHOLIQUE CATHOLIC	PROTESTANTE PROTESTANT	NEUTRE NEUTRAL	JEWISH JUIVE			
		<u>PAR. ST LAURENT</u>										
583312	LOT AVE QUERBES LA CITE DE MONTREAL	638 1368	EX 200		200						N.S.C.	
583313	LOT AVE QUERBES DO	638 1369	EX 180		180						N.S.C.	
583314	LOT QUERBES AVE DO	638 1370	EX 400		400						N.S.C.	
	<u>BHEMIN CREMAZIE</u>											
		<u>DUROCHER</u>										
	<u>C. P. R. TRACKS</u>	<u>...A...E... 35</u>										
	<u>HOWARD AVE</u>											

VILLE DE
CITY OF

MONTREAL

RÔLE D'ÉVALUATION DES IMMEUBLES POUR L'EXERCICE FINANCIER COMMENÇANT LE 1ER MAI, 1942
VALUATION ROLL OF IMMOVABLE PROPERTY FOR THE FISCAL YEAR COMMENCING 1ST MAY, 1942

472

RUE
STREET

DUROCHER

ARRONDISSEMENT ÉLECTORAL 35
ELECTORAL DISTRICT

WARD ST JEAN #58
QUARTIER

NO DE COMPTE ACCOUNT No.	SITUATION DE L'IMMEUBLE LOCATION OF PROPERTY	CADASTRE - SUB-DIVISION	VALEUR (DOLLARS SEULEMENT) - VALUE (DOLLARS ONLY)					ENTRETIEN DES TROTTOIRS MAINTENANCE OF SIDEWALKS POS. FRONT FT.	VAULTS VOÛTES	RÉSOLUTION REDUCTION No
			TERRAIN LAND	BÂTIMENTS BUILDINGS	EXEMPT	CATHOLIQUE CATHOLIC	PROTESTANTE PROTESTANT			
		<u>PAR ST LAURENT</u>								
	<u>ROXBORO AVE</u> <i>Rue de</i>									
583315	LOT DUROCHER CONSOLIDATED PAPER CORPORATION LIMITED P.O. BOX 2790 CITY	638 1230 N	130					130		N.S.C.
583316	LOT DUROCHER DO	638 1229 N	130					130		B.S.C.
583317	LOT DUBOCHER DO	638 1228 N	130					130		N.S.C.
583318	LOT DUROCHER DO	638 1227 N	130					130		N.S.C.
583319	LOT DUROCHER DO	638 1226 N	130					130		N.S.C.
583320	LOT DUROCHER DO	638 1225 N	130					130		N.S.C.
583321	LOT DUROCHER DO	638 1224 N	130					130		N.S.C.
583322	LOT DUROCHER DO	638 1223 N	130					130		N.S.C.

VILLE DE
CITY OF **MONTREAL**

RÔLE D'ÉVALUATION DES IMMEUBLES POUR L'EXERCICE FINANCIER COMMENÇANT LE 1ER MAI, 1942
VALUATION ROLL OF IMMOVABLE PROPERTY FOR THE FISCAL YEAR COMMENCING 1ST MAY, 1942

RUE
STREET **DUROCHER**

ARRONDISSEMENT ÉLECTORAL **35**
ELECTORAL DISTRICT

WARD **ST JEAN # 58**
QUARTIER

473

No DE COMPTE ACCOUNT No.	SITUATION DE L'IMMEUBLE LOCATION OF PROPERTY NOM ET ADRESSE DU PROPRIÉTAIRE NAME AND ADDRESS OF OWNER	CADASTRE - SUB-DIVISION		VALEUR (DOLLARS SEULEMENT) - VALUE (DOLLARS ONLY)					ENTRETIEN DES TRACÉES MAINTENANCE OF SIDEWALKS POS. FRONT ET	VAULTS VOÛTES	RÉSOLUTION REDUCTION No	
		OCCUPATION ET/AND DÉNOMINATION		TERRAIN LAND	BÂTIMENTS BUILDINGS	EXEMPT	CATHOLIQUE CATHOLIC	PROTESTANTE PROTESTANT				NEUTRE NEUTRAL
		<u>PAR ST-LAURENT</u>										
5 833 23	LOT DUROCHER CONSOLIDATED PAPER CORPORATION LIMITED P.O. BOX 2790 CITY	638	1222									
				N	130				130		N.S.C.	
5 833 24	LOT DUROCHER DO	638	1221									
				N	130				130		N.S.C.	
5 833 25	LOT DUROCHER DO	638	1220									
				N	130				130		N.S.C.	
5 833 26	LOT DUROCHER DO	638	1219									
				N	130				130		N.S.C.	
5 833 27	LOT DUROCHER DO	638	1218									
				N	130				130		N.S.C.	
5 833 28	LOT DUROCHER DO	638	1217									
				N	130				130		N.S.C.	
5 833 29	LOT DUROCHER DO	638	1216									
				N	130				130		N.S.C.	
5 833 30	LOT DUROCHER DO	638	1215									
				N	130				130		N.S.C.	
5 833 31	LOT DUROCHER DO	638	1214									
				N	130				130		N.S.C.	
				X X								
									130		N.S.C.	

VILLE DE
CITY OF **MONTREAL**

RÔLE D'ÉVALUATION DES IMMEUBLES POUR L'EXERCICE FINANCIER COMMENÇANT LE 1ER MAI, 1942
VALUATION ROLL OF IMMOVABLE PROPERTY FOR THE FISCAL YEAR COMMENCING 1ST MAY, 1942

RUE DUROCHER
STREET

ARRONDISSEMENT ÉLECTORAL 35
ELECTORAL DISTRICT

WARD ST JEAN #58
QUARTIER

474

NO DE COMPTE ACCOUNT NO.	SITUATION DE L'IMMEUBLE LOCATION OF PROPERTY NOM ET ADRESSE DU PROPRIÉTAIRE NAME AND ADDRESS OF OWNER	CADASTRE - SUB-DIVISION		VALEUR (DOLLARS GÉNERAUX) - VALUE (DOLLARS ONLY)						ENTRETIEN DES TROTOIRS MAINTENANCE OF SIDEWALKS PDS. FRONT FT.	VAULTES VOÛTES	RÉSOLUTION REDUCTION NO
		OCCUPATION ET/AND DÉNOMINATION	TERRAIN LAND	BÂTIMENTS BUILDINGS	EXEMPT	CATHOLIQUE CATHOLIC	PROTESTANTE PROTESTANT	NEUTRE NEUTRAL	JEWISH JUIVE			
		<u>PAR ST LAURENT</u>										
583332	LOT DUROCHER CONSOLIDATED PAPER CORPORATION LIMITED P.O. BOX 2790 CITY	638 1213 N	130					130		N.S.C.		
583333	LOT DUROCHER DO	638 1212 N	130					130		N.S.C.		
583334	LOT DUROCHER DO	638 1211 N	130					130		N.S.C.		
583335	LOT DUROCHER DO	638 1210 N	130					130		N.S.C.		
583336	LOT DUROCHER DO	638 1209 N	130					130		N.S.C.		
583337	LOT DUROCHER DO	638 1208 N	130					130		N.S.C.		
	<u>RUELLE</u>											
	<u>AVE ANVERS</u>	----- A.E. 36 -----										
	<u>RUELLE</u>											

VILLE DE **MONTREAL**
CITY OF

RÔLE D'ÉVALUATION DES IMMEUBLES POUR L'EXERCICE FINANCIER COMMENÇANT LE 1ER MAI, 1942
VALUATION ROLL OF IMMOVABLE PROPERTY FOR THE FISCAL YEAR COMMENCING 1ST MAY, 1942

RUE **DUROCHER**
STREET

ARRONDISSEMENT ÉLECTORAL **36**
ELECTORAL DISTRICT

WARD **ST JEAN #58**
QUARTIER

475

NO DE COMPTE ACCOUNT No.	SITUATION DE L'IMMEUBLE LOCATION OF PROPERTY	CADASTRE - SUB-DIVISION II	VALEUR (DOLLARS SEULEMENT) - VALUE (DOLLARS ONLY)						ENTRETIEN DES TROTTOIRS MAINTENANCE OF SIDEWALKS POS. FRONT FT.	VAULTS VOUTES	RÉSOLUTION REDUCTION No
			TERRAIN LAND	BÂTIMENTS BUILDINGS	VALEUR TOTALE - TOTAL VALUE						
	NOM ET ADRESSE DU PROPRIÉTAIRE NAME AND ADDRESS OF OWNER	OCCUPATION ET/AND DÉNOMINATION			EXEMPT	CATHOLIQUE CATHOLIC	PROTESTANTE PROTESTANT	NEUTRE NEUTRAL	JEWISH JUIVE		
		PAR ST LAURENT									
583338 1943	LOT DUROCHER SUCC. JOSEPH THEMENS FORTUNAT THEMENS ANGELINA THEMENS DOLLARD THEMENS THERESE BERTHIAUME JEAN BERTHIAUME PIERRETTE BERTHIAUME RAYMONDE BERTHIAUME ROBERT BERTHIAUME GILLES BERTHIAUME A/S 4886 ST URBAIN	638 1065 C 1/2 (DECEDE 8-2-41) 4/12 VOYAGEUR 11 ANS EN 1940 11 ANS EN 1940 9 ANS EN 1940 8 ANS EN 1940 6 ANS EN 1940	200			200				25	
583339 1943	LOT DUROCHER TAYSIDE REALTY CO LTD.	638 1064 N	200					200		25	
583340 1943	LOT DUROCHER DO	638 1063 N	200					200		25	
583341 1943	LOT DUROCHER DO	638 1062 N	200					200		25	
583342 1943	LOT DUROCHER DO	638 1061 N	200					200		25	
583343 1943	LOT DUROCHER DO	638 1060 N	200					200		25	
583344 1943	LOT DUROCHER DO	638 1059 N	200					200		25	

VILLE DE
CITY OF **MONTREAL**

RÔLE D'ÉVALUATION DES IMMEUBLES POUR L'EXERCICE FINANCIER COMMENÇANT LE 1ER MAI, 1942
VALUATION ROLL OF IMMOVABLE PROPERTY FOR THE FISCAL YEAR COMMENCING 1ST MAY, 1942

476

RUE DUROCHER
STREET

ARRONDISSEMENT ÉLECTORAL 36
ELECTORAL DISTRICT

WARD ST JEAN 458
QUARTIER

No DE COMPTE ACCOUNT NO.	SITUATION DE L'IMMEUBLE LOCATION OF PROPERTY	CADASTRE - SUB-DIVISION OCCUPATION ET/AND DÉNOMINATION	VALEUR (DOLLARS SEULEMENT) - VALUE (DOLLARS ONLY)							ENTRETIEN DES TROTTOIRS MAINTENANCE OF SIDEWALKS FOR FRONT FY	VAULTS VOÛTES	RÉSOLUTION REDUCTION NO
			TERRAIN LAND	BÂTIMENTS BUILDINGS	VALEUR TOTALE - TOTAL VALUE							
	NOM ET ADRESSE DU PROPRIÉTAIRE NAME AND ADDRESS OF OWNER		EXEMPT	CATHOLIQUE CATHOLIC	PROTESTANTE PROTESTANT	NEUTRE NEUTRAL	JEWISH JUIVE					
		<u>PAR ST LAURENT</u>										
5833 45 FOR ROLL SUPPLEMENTARY SEE SUPPLEMENTARY ROLL 1943	LOT DUROCHER RODOLPHE A. PARENT 8446 ST DENIS	638 1058 MENUISIER C	200	200					25			
5833 46 FOR ROLL SUPPLEMENTARY SEE SUPPLEMENTARY ROLL 1943	LOT DUROCHER DO	638 1057 C	200	200					25			
5833 47 FOR ROLL SUPPLEMENTARY SEE SUPPLEMENTARY ROLL 1943	LOT DUROCHER TAYSIDE REALTY CO LTD.	638 1056 N	200			200			25			
5833 48 FOR ROLL SUPPLEMENTARY SEE SUPPLEMENTARY ROLL 1943	LOT DUROCHER DO	638 1055 B	200			200			25			
5833 49 FOR ROLL SUPPLEMENTARY SEE SUPPLEMENTARY ROLL 1943	LOT DUROCHER DO	638 1054 N	200			200			25			
5833 50 FOR ROLL SUPPLEMENTARY SEE SUPPLEMENTARY ROLL 1943	LOT DUROCHER DO	638 1053 N	200			200			25			
5833 51 FOR ROLL SUPPLEMENTARY SEE SUPPLEMENTARY ROLL 1943	LOT DUROCHER DO	638 1052 N	200			200			25			
5833 52 FOR ROLL SUPPLEMENTARY SEE SUPPLEMENTARY ROLL 1943	LOT DUROCHER DO	638 1051 N	200			200			25			
5833 53 FOR ROLL SUPPLEMENTARY SEE SUPPLEMENTARY ROLL 1943	LOT DUROCHER DO	638 1050 N	200			200			25			
5833 54 FOR ROLL SUPPLEMENTARY SEE SUPPLEMENTARY ROLL 1943	LOT DUROCHER DO	638 1049 N	200			200			25			

VILLE DE
CITY OF **MONTREAL**

RÔLE D'ÉVALUATION DES IMMEUBLES POUR L'EXERCICE FINANCIER COMMENÇANT LE 1ER MAI, 1942
VALUATION ROLL OF IMMOVABLE PROPERTY FOR THE FISCAL YEAR COMMENCING 1ST MAY, 1942

RUE
STREET

DUROCHER

ARRONDISSEMENT ÉLECTORAL 35
ELECTORAL DISTRICT

WARD ST JEAN #8
QUARTIER

NO DE COMPTE ACCOUNT NO.	SITUATION DE L'IMMEUBLE LOCATION OF PROPERTY	CADASTRE - SUB-DIVISION OCCUPATION ET/AND DÉNOMINATION	VALEUR (DOLLARS SEULEMENT) - VALUE (DOLLARS ONLY)							ENTRETIEN DES TRACÉTOIRS MAINTENANCE OF SIDEWALKS POS. FRONT FY.	VAULTS VOÛTES	RÉSOLUTION REDUCTION NO
			TERRAIN LAND	BÂTIMENTS BUILDINGS	EXEMPT	CATHOLIQUE CATHOLIC	PROTESTANTE PROTESTANT	NEUTRE NEUTRAL	JEWISH JUIVE			
		PAR ST LAURENT										
5833 55 RÔLE SUPPLÉMENTAIRE 1943	LOT DUROCHER TAYSODE REALTY CO LTD.	638 1048 N	200						200		25	
5833 56 RÔLE SUPPLÉMENTAIRE 1943	LOT DUROCHER TAYSIDE REALTY CO LTD	638 1047 N	200						200		25	
5833 57 RÔLE SUPPLÉMENTAIRE 1943	LOT DUROCHER DO	638 1046 N	200						200		25	
5833 58 RÔLE SUPPLÉMENTAIRE 1943	LOT DUROCHER DO	638 1045 N	200						200		25	
5833 59 RÔLE SUPPLÉMENTAIRE 1944	LOT DUROCHER MARTIN KOZIOL 8116 DUROCHER	638 1044 (ALIEN) LABORER C	200				200				25	
5833 60 RÔLE SUPPLÉMENTAIRE 1944	LOT DUROCHER DO	638 1043 C	200				200				25	
5833 61 RÔLE SUPPLÉMENTAIRE 1944	8116 DUROCHER DO	638 1042 C	200	2500			2700				25	
	<u>RUELLE</u>											
	<u>BLAIR AVE</u>											
	<u>RUELLE</u>											

VILLE DE
CITY OF **MONTREAL**

RÔLE D'ÉVALUATION DES IMMEUBLES POUR L'EXERCICE FINANCIER COMMENÇANT LE 1ER MAI, 1942
VALUATION ROLL OF IMMOVABLE PROPERTY FOR THE FISCAL YEAR COMMENCING 1ST MAY, 1942

478

RUE
STREET

DUROCHER

ARRONDISSEMENT ÉLECTORAL 36
ELECTORAL DISTRICT

WARD ST JEAN #8
QUARTIER

No DE COMPTE ACCOUNT No.	SITUATION DE L'IMMEUBLE LOCATION OF PROPERTY	CADASTRE - SUB-DIVISION	VALEUR (DOLLARS SEULEMENT) - VALUE (DOLLARS ONLY)							EXTREMIER DES TROTTOIRS MAINTENANCE OF SIDEWALKS POS. FRONT FT.	VAULTG VOÛTES	RÉSOLUTION REDUCTION No
			TERRAIN LAND	BÂTIMENTS BUILDINGS	VALEUR TOTALE - TOTAL VALUE							
	NOM ET ADRESSE DU PROPRIÉTAIRE NAME AND ADDRESS OF OWNER	OCCUPATION ET/AND DÉSIGNATION			EXEMPT	CATHOLIQUE CATHOLIC	PROTESTANTE PROTESTANT	NEUTRE NEUTRAL	JEWISH JUIVE			
	<u>RUELLE</u>	<u>PAR ST LAURENT</u>										
5833 62 FOR AREA SUPPLEMENTARY SEE SUPPLEMENTARY ROLL 1943	LOT DUROCHER	638 896										
	Laura Elaine Matthews wife of Herbert Thomas Meldrum	MNFTR. P	200				200			25		
5833 63 FOR AREA SUPPLEMENTARY SEE SUPPLEMENTARY ROLL 1943	LOT DUROCHER	638 895										
	DO	P	200				200			25		
5833 64 FOR AREA SUPPLEMENTARY SEE SUPPLEMENTARY ROLL 1943	LOT DUROCHER	638 894										
	ST LAWRENCE INVESTMENT & TRUST CO	N	200					200		25		
5833 65 FOR AREA SUPPLEMENTARY SEE SUPPLEMENTARY ROLL 1943	LOT DUROCHER	638 893										
	DO	N	200					200		25		
5833 66 FOR AREA SUPPLEMENTARY SEE SUPPLEMENTARY ROLL 1943	LOT DUROCHER	638 892										
	J. NARCISSE LACHAPPELLE 4159 ST ANDRE	NOTAIRE C	200			200				25		
5833 67 FOR AREA SUPPLEMENTARY SEE SUPPLEMENTARY ROLL 1944	8028 DUROCHER	638 891										
	JAMES SCRIMGEOUR 8028 DUROCHER <i>Bessie Burgess his wife</i> <i>2128 Durocher</i>	STOCK KEEPER P	200	2500						2700	25	
5833 68	LOT DUROCHER	638 890										
	HYMAN ISAAC LAVUT 288 VILLENAUVE OUEST	GROCIER J	200						200	25		
5833 69 FOR AREA SUPPLEMENTARY SEE SUPPLEMENTARY ROLL 1943	LOT DUROCHER	638 889										
	EMILY COLLE WIFE S A S TO P OF FRANK MENDEL 5775 DUROCHER	DENTISTE J	200							200	25	

VILLE DE
CITY OF **MONTREAL**

RÔLE D'ÉVALUATION DES IMMEUBLES POUR L'EXERCICE FINANCIER COMMENÇANT LE 1ER MAI, 1942
VALUATION ROLL OF IMMOVABLE PROPERTY FOR THE FISCAL YEAR COMMENCING 1ST MAY, 1942

479

RUE DUROCHER
STREET

ARRONDISSEMENT ÉLECTORAL 36
ELECTORAL DISTRICT

WARD ST JEAN #8
QUARTIER

No DE COMPTE ACCOUNT No.	SITUATION DE L'IMMEUBLE LOCATION OF PROPERTY NOM ET ADRESSE DU PROPRIÉTAIRE NAME AND ADDRESS OF OWNER	CADASTRE - SUB-DIVISION OCCUPATION ET/AND DÉNOMINATION PAR ST-LAURENT	TERRAIN LAND	BÂTIMENTS BUILDINGS	VALEUR (DOLLARS SEULEMENT) - VALUE (DOLLARS ONLY)					ENTRETIEN DES TROTOIRS MAINTENANCE OF SIDEWALKS POS. FRONT FT.	VAULTS VOÛTES	RÉSOLUTION REDUCTION No
					EXEMPT	CATHOLIQUE CATHOLIC	PROTESTANTE PROTESTANT	NEUTRE NEUTRAL	JEWISH JUIVE			
5833 70	LOT DUROCHER EDITH LEAH COPPLE WIFE OF JOHN WALTER QUIPP 8004 DUROCHER	638 888 PLUMBER P	200				200			25		
5833 71	8004 DUROCHER DO	638 887 P	200	2200			2400			25		
5833 72	LOT DUROCHER HERMINE ASSELIN VVE. DE JEAN BTE. BRUNET 6531 CASGRAIN	638 886 C	200				200			25		
5833 73	LOT DUROCHER DO	638 885 C	200				200			25		
5833 74	7986 DUROCHER MOLLY DINGLE EPSE. S DE B DE FRÉDERICK BATTEN 7986 DUROCHER	638 885 ^A C	200	1800			2000			25		
5833 75	LOT DUROCHER ERNEST NAPP LAKEFIELD R.I. VIA LACHUTE, P.Q.	638 883 DAIRYMAN P	200				200			25		
5833 76 SUPPLEMENTARY ROLL 1943	LOT DUROCHER MARY JOSEPHINE BARRETTE WIFE OF GEORGE W. SULLIVAN A/S MME B. BARRETTE 706 LAPORTE, APT. 12	638 882 MACHINIST C	200				200			25		
5833 77 SUPPLEMENTARY ROLL 1943	LOT DUROCHER DO	638 881 C	200				200			25		

VILLE DE
CITY OF **MONTREAL**

RÔLE D'ÉVALUATION DES IMMEUBLES POUR L'EXERCICE FINANCIER COMMENÇANT LE 1ER MAI, 1942
VALUATION ROLL OF IMMOVABLE PROPERTY FOR THE FISCAL YEAR COMMENCING 1ST MAY, 1942

RUE DUROCHER
STREET

ARRONDISSEMENT ÉLECTORAL 36
ELECTORAL DISTRICT

WARD ST JEAN #58
QUARTIER

480

NO DE COMPTE ACCOUNT No.	SITUATION DE L'IMMEUBLE LOCATION OF PROPERTY	CADASTRE - SUB-DIVISION	VALEUR (DOLLARS SEULEMENT) - VALUE (DOLLARS ONLY)					ENTRETIEN DES TROTTOIRS MAINTENANCE OF SIDEWALKS Fds. FRONT FT.	VAULTS VOÛTES	RÉSOLUTION REDUCTION No	
			TERRAIN LAND	BÂTIMENTS BUILDINGS	VALEUR TOTALE - TOTAL VALUE						
	NOM ET ADRESSE DU PROPRIÉTAIRE NAME AND ADDRESS OF OWNER	OCCUPATION ET/AND DÉNOMINATION			EXEMPT	CATHOLIQUE CATHOLIC	PROTESTANTE PROTESTANT	NEUTRE NEUTRAL	JEWISH JUIVE		
		<u>PAR ST LAURENT</u>									
5833 78 1943	LOT DUROCHER MARY JOSEPHINE BARRETTE WIFE OF GEORGE W. SULLIVAN A/S MME B. BARRETTE 706 LAPORTE, APT. 12	638 880 OF MACHINIST C	200			200				25	
5833 79 1943	LOT DUROCHER DO	638 879 C	200			200				25	
5833 80 1943	LOT DUROCHER NICHOLAS P. BARRETT	638 878 SALESMAN C	200			200				25	
5833 81 1943	LOT DUROCHER DO	638 877 C	200			200				25	
5833 82 1943	LOT DUROCHER MAX FOGUL 256 BOUL. ST JOSEPH OUEST	638 876 CAP MAKER J	200						200	25	
5833 83 1943	LOT DUROCHER JACOB FISHER 3858 MARLOWE	638 875 CUTTER J	200						200	25	
5833 84 1943	LOT DUROCHER VITO MARCONI (ALIEN) A/S O ZAMPINE 122 WEST 167 STREET NEW YORK, N.Y.	638 874 TAILOR P	200				200			25	
5833 85 1943	LOT DUROCHER DO	638 873 P	200				200			25	
	<u>RUELLE</u>										

VILLE DE
CITY OF **MONTREAL**

RÔLE D'ÉVALUATION DES IMMEUBLES POUR L'EXERCICE FINANCIER COMMENÇANT LE 1ER MAI, 1942
VALUATION ROLL OF IMMOVABLE PROPERTY FOR THE FISCAL YEAR COMMENCING 1ST MAY, 1942

481

RUE DUROCHER
STREET

ARRONDISSEMENT ÉLECTORAL 36
ELECTORAL DISTRICT

WARD ST JEAN #58
QUARTIER

No DE COMPTE ACCOUNT NO.	SITUATION DE L'IMMEUBLE LOCATION OF PROPERTY	CADASTRE - SUB-DIVISION OCCUPATION ET/AND DÉNOMINATION	VALEUR (DOLLARS SEULEMENT) - VALUE (DOLLARS ONLY)							ENTRETIEN DES TROTTOIRS MAINTENANCE OF SIDEWALKS Pos. FRONT FT.	VAULTS VOÛTES	RÉSOLUTION REDUCTION No
			TERRAIN LAND	BÂTIMENTS BUILDINGS	EXEMPT	CATHOLIQUE CATHOLIC	PROTESTANTE PROTESTANT	NEUTRE NEUTRAL	JEWISH JUIVE			
		<u>PAR ST LAURENT</u>										
	<u>RUELLE</u>											
	<u>BALL AVE</u>											
	<u>RUELLE</u>											
5833 86 ADDITIONNELLE SUPPLEMENTARY ROLL 1943	LOT DUROCHER ESTATE HUGH LYONS 101 DE L'EEPEE	638 727 P	3 50					3 50			25	
5833 87 ADDITIONNELLE SUPPLEMENTARY ROLL 1943	LOT DUROCHER DO	638 726 P	3 50					3 50			25	
5833 88	LOT DUROCHER NATHAN MILLER P.O. 1122 CORNWALL, ONT.	638 725 JUNK DEALER. J	3 50						3 50		25	
5833 89	LOT DUROCHER DO	638 724 J	3 50						3 50		25	
5833 90	7842-40 DUROCHER SUSAN ROURKE WIDOW OF JOHN FIRTH 7842 DUROCHER	638 723 P	3 50	41 50				45 00			25	
5833 91	LOT DUROCHER DO	638 722 P	3 50					3 50			25	

VILLE DE
CITY OF **MONTREAL**

RÔLE D'ÉVALUATION DES IMMEUBLES POUR L'EXERCICE FINANCIER COMMENÇANT LE 1ER MAI, 1942
VALUATION ROLL OF IMMOVABLE PROPERTY FOR THE FISCAL YEAR COMMENCING 1ST MAY, 1942

482

RUE DUROCHER
STREET

ARRONDISSEMENT ÉLECTORAL 36
ELECTORAL DISTRICT

WARD ST JEAN #58
QUARTIER

NO DE COMPTE ACCOUNT NO.	SITUATION DE L'IMMEUBLE LOCATION OF PROPERTY NOM ET ADRESSE DU PROPRIÉTAIRE NAME AND ADDRESS OF OWNER	CADASTRE - SUB-DIVISION OCCUPATION ET/AND DÉNOMINATION	VALEUR (DOLLARS SEULEMENT) - VALUE (DOLLARS ONLY)					ENTRETIEN DES TROTTOIRS MAINTENANCE OF SIDEWALKS POS. FRONT FT.	VAULTS VOÛTES	RÉSOLUTION REDUCTION No
			TERRAIN LAND	BÂTIMENTS BUILDINGS	EXEMPT	CATHOLIQUE CATHOLIC	PROTESTANTE PROTESTANT			
		<u>PAR ST LAURENT</u>								
5 833 92	LOT DUROCHER ORRIN M. FIRTH 7824 DUROCHER	638 721 DRAUGHTSMAN P	3 50					3 50		25
5 833 93	7826-24 DUROCHER DO	638 720 P	3 50	44 50				48 00		25
5 833 94 ROLE SUPPLEMENTAIRE 1943 SUPPLEMENTARY ROLL	LOT DUROCHER THOMAS CHARLES GRACE 1014 ST ROCH	638 719 CARPENTER P	3 50					3 50		25
5 833 95 ROLE SUPPLEMENTAIRE 1943 SUPPLEMENTARY ROLL	LOT DUROCHER BENJAMIN S. DIXON SAMUEL F. DIXON HAROLD E. DIXON 2228 OXFORD	638 718 P	3 50					3 50		25
5 833 96 ROLE SUPPLEMENTAIRE 1943 SUPPLEMENTARY ROLL	LOT DUROCHER DO	638 717 P	3 50					3 50		25
5 833 97	7796 DUROCHER ALBERT EDWARD STREET 7 GREENFIELD AVE ST LAMBERT, QUE.	638 716 JANITOR P	3 50	14 50				18 00		25
5 833 98	LOT DUROCHER JOHN WILLIAMS 7530 DUROCHER	638 715 CAB MAKER P	3 50					3 50		25
5 833 99	7784 DUROCHER ESTATE THOMAS O'HARA 7784 DUROCHER	638 714 C	3 50	6 50			10 00			25

VILLE DE
CITY OF **MONTREAL**

RÔLE D'ÉVALUATION DES IMMEUBLES POUR L'EXERCICE FINANCIER COMMENÇANT LE 1ER MAI, 1942
VALUATION ROLL OF IMMOVABLE PROPERTY FOR THE FISCAL YEAR COMMENCING 1ST MAY, 1942

483

RUE DUROCHER
STREET

ARRONDISSEMENT ÉLECTORAL 36
ELECTORAL DISTRICT

WARD ST JEAN #58
QUARTIER

NO DE COMPTE ACCOUNT NO.	SITUATION DE L'IMMEUBLE LOCATION OF PROPERTY NON ET ADRESSE DU PROPRIÉTAIRE NAME AND ADDRESS OF OWNER	CADASTRE - SUB-DIVISION OCCUPATION ET/AND DÉNOMINATION	VALEUR (DOLLARS SEULEMENT) - VALUE (DOLLARS ONLY)					ENTRETIEN DES TROTTOIRS MAINTENANCE OF SIDEWALKS POS. FRONT FT.	VAULTS VOÛTES	RÉSOLUTION REDUCTION NO
			TERRAIN LAND	BÂTIMENTS BUILDINGS	EXEMPT	CATHOLIQUE CATHOLIC	PROTESTANTE PROTESTANT			
		PAR ST LAURENT								
583400 1943	LOT DUROCHER MARY H. WILCOCK WIFE OF ALLAN WM CRAWFORD 44 JOYCE, OUTREMONT	638 713 CONFECTIONER P	350				350			25
583401 1943	LOT DUROCHER DO	638 712 P	350				350			25
583402 1943	LOT DUROCHER THOMAS FRANCIS FINN	638 711 ELECTRICIAN C	350				350			25
583403	7750 DUROCHER ESTHER MIRIAM MOSS WIFE C AS ALEXANDER BARR 7750 DUROCHER	638 710 TO P OF SALESMAN P	350	1350			1700			25
583404	7744 DUROCHER MARGARET FEARON WIDOW OF ROBERT BANKS 7744 DUROCHER	638 709 P	350	1850			2200			25
583405	7742-40 DUROCHER ALFRED RAYNER 7740 DUROCHER	638 708 ENGINEER P	350	4150			4500			25
583406 1943	LOT DUROCHER JOSEPH REMILLARD RIVIERE DES PRAIRIES, QUE.	638 707 MENUISIER C	350				350			25
583407 1943	LOT DUROCHER DO	638 706 C	350				350			25

VILLE DE
CITY OF **MONTREAL**

RÔLE D'ÉVALUATION DES IMMEUBLES POUR L'EXERCICE FINANCIER COMMENÇANT LE 1ER MAI, 1942
VALUATION ROLL OF IMMOVABLE PROPERTY FOR THE FISCAL YEAR COMMENCING 1ST MAY, 1942

484

RUE DUROCHER
STREET

ARRONDISSEMENT ÉLECTORAL 36
ELECTORAL DISTRICT

WARD ST JEAN #58
QUARTIER

NO DE COMPTE ACCOUNT NO.	SITUATION DE L'IMMEUBLE LOCATION OF PROPERTY NOM ET ADRESSE DU PROPRIÉTAIRE NAME AND ADDRESS OF OWNER	CADASTRE - SUB-DIVISION OCCUPATION ET/OU DÉNOMINATION	VALEUR (DOLLARS SEULEMENT) - VALUE (DOLLARS ONLY)							ENTRETIEN DES TRACÉTOIRS MAINTENANCE OF SIDEWALKS POS. FRONT FT.	VAULTS VOÛTES	RÉSOLUTION REDUCTION NO
			TERRAIN LAND	BÂTIMENTS BUILDINGS	EXEMPT	VALEUR TOTALE - TOTAL VALUE						
						CATHOLIQUE CATHOLIC	PROTESTANTE PROTESTANT	NEUTRE NEUTRAL	JEWISH JUIVE			
PAR ST LAURENT												
5834 08	7718-20 DUROCHER HECTOR DURAND 7793 OUTREMONT	638 705 CONSTRUCTEUR C	3 50	58 00		61 50				25		
5834 09	7714-16 DUROCHER DO	638 704 C	3 50	58 00		61 50				25		
RUELLE												
ST ROCH												
RUELLE												
5834 10	7594-90 DUROCHER MARY DOUGLAS WID. OF JOHN PARSONS 7545 AVE QUERBES	638 551 C	4 50	68 50		73 00				26		
5834 11	7588-84 DUROCHER DO	638 550 C	4 50	68 50		73 00				26		
5834 12	7582-78 DUROCHER DO	638 549 C	4 50	68 50		73 00				26		
5834 13	7576-72 DUROCHER DO	638 548 C	4 50	68 50		73 00				26		
5834 14	LOT DUROCHER ROBERT HENRY PARKER 7039 DUROCHER	638 547 FOREMAN P	4 50				4 50			25		

583417

CITÉ DE MONTRÉAL

Shauf 1/12/41

VILLE DE
CITY OF **MONTREAL**

RÔLE D'ÉVALUATION DES IMMEUBLES POUR L'EXERCICE FINANCIER COMMENÇANT LE 1ER MAI, 1942
VALUATION ROLL OF IMMOVABLE PROPERTY FOR THE FISCAL YEAR COMMENCING 1ST MAY, 1942

RUE **DUROCHER**
STREET

ARRONDISSEMENT ÉLECTORAL **8**
ELECTORAL DISTRICT

WARD **ST JEAN #58**
QUARTIER

485

No DE COMPTE ACCOUNT No.	SITUATION DE L'IMMEUBLE LOCATION OF PROPERTY NOM ET ADRESSE DU PROPRIÉTAIRE NAME AND ADDRESS OF OWNER	CADASTRE - SUB-DIVISION		VALEUR (DOLLARS SEULEMENT) - VALUE (DOLLARS ONLY)						ENTRETIEN DES TROTTOIRS MAINTENANCE OF SIDEWALKS POS. FRONT FT.	VAULTS VOÛTES	RÉSOLUTION REDUCTION No
		OCCUPATION ET/AND DÉNOMINATION	TERRAIN LAND	BÂTIMENTS BUILDINGS	EXEMPT	VALEUR TOTALE - TOTAL VALUE						
						CATHOLIQUE CATHOLIC	PROTESTANTE PROTESTANT	NEUTRE NEUTRAL	JEWISH JUIVE			
PAR ST LAURENT												
583415	7560 DUROCHER ADA BLANTHORNE WIFE OF C. FRED BLANTHORNE 7267 AVE DE L'ÉPÉE	638 546 JANITOR C	4 50	13 50		18 00				25		
583416	7548 DUROCHER 1943 GEORGE LEWIS 7548 DUROCHER	638 545 544 CLERK P	9 00	19 00			28 00			50		
583417	LOT DUROCHER ST LAWRENCE INVESTMENT & TRUST CO C/O RITCHIE BROWN & CO C.B. BROWN 388 ST JACQUES ST	638 543 EX	4 50		4 50			4 50		25		
583418	LOT DUROCHER PETER CHAPEX MC MASTERVILLE, CO. VERCHERES	638 542 MERCHANT C	4 50			4 50				25		
583419	7530 DUROCHER JOHN WILLIAMS 7530 DUROCHER	638 541 CAB NMAKER P	4 50	18 50			23 00			25		
583420	7524 DUROCHER HEBER WILKINSON 7524 DUROCHER	638 540 FOREMAN P	4 50	17 50			22 00			25		
583421	LOT DUROCHER JAMES ALEXANDER CONNOLLY 7506 DUROCHER	638 539 BRAKESMAN C	4 50			4 50				25		

583425

CITÉ DE MONTRÉAL

Shuit 1/12/41

583426

- Do -

583427

- Do -

583428

- Do -

583429

- Do -

VILLE DE MONTREAL
CITY OF

RÔLE D'ÉVALUATION DES IMMEUBLES POUR L'EXERCICE FINANCIER COMMENÇANT LE 1ER MAI, 1942
VALUATION ROLL OF IMMOVABLE PROPERTY FOR THE FISCAL YEAR COMMENCING 1ST MAY, 1942

486

RUE DUROCHER
STREET

ARRONDISSEMENT ÉLECTORAL 8
ELECTORAL DISTRICT

WARD ST JEAN #58
QUARTIER

NO DE COMPTE ACCOUNT No.	SITUATION DE L'IMMEUBLE LOCATION OF PROPERTY NOM ET ADRESSE DU PROPRIÉTAIRE NAME AND ADDRESS OF OWNER	CADASTRE - SUB-DIVISION OCCUPATION ET/AND DÉNOMINATION	VALEUR (DOLLARS SEULEMENT) - VALUE (DOLLARS ONLY)							ENTRETIEN DES TROTTOIRS MAINTENANCE OF SIDEWALKS POS. FRONT FT.	VAULTES VOÛTES	RESOLUTION REDUCTION No
			TERRAIN LAND	BÂTIMENTS BUILDINGS	EXEMPT	VALEUR TOTALE - TOTAL VALUE						
			PAR ST LAURENT									
5834 22	LOT DUROCHER JAMES ALEXANDER CONNOLLY 7506 DUROCHER	638 538 BRAKESMAN C	4 50			4 50					25	
5834 23	7506-04 DUROCHER DO	638 537 C	4 50	40 50		45 00					25	
5834 24	7502-7500 DUROCHER CECIL CHARLES HUTT 7502 DUROCHER	638 536 535 CHARPENTIER B	9 00	41 00			50 00				25	
5834 25	LOT DUROCHER EDWARD ALFRED SHELVEN 6817 CHABOT ANNULÉ	638 534 FOREMAN Ex	4 50		4 50	4 50					25	
5834 26	LOT DUROCHER ANNULÉ	638 533 Ex	4 50		4 50	4 50					25	
5834 27	LOT DUROCHER FREDERICK 906EY 5045 MENTANA ANNULÉ	638 532 FOREMAN Ex	4 50		4 50	4 50					25	
5834 28	LOT DUROCHER ANNULÉ	638 531 Ex	4 50		4 50	4 50					25	
5834 29	LOT DUROCHER MIRON HADZIDAKIS (AL TEN) 1042 ST ANTOINE ANNULÉ	638 530 MERCHANT Ex	4 50		4 50		4 50				25	

583430

CITÉ DE MONTRÉAL

Shirif

1/12/40

583431

- Do -

583438

CITÉ DE MONTRÉAL

Shirif

1/12/41

VILLE DE MONTREAL
CITY OF

RÔLE D'ÉVALUATION DES IMMEUBLES POUR L'EXERCICE FINANCIER COMMENÇANT LE 1ER MAI, 1942
VALUATION ROLL OF IMMOVABLE PROPERTY FOR THE FISCAL YEAR COMMENCING 1ST MAY, 1942

487

RUE DUROCHER
STREET

ARRONDISSEMENT ÉLECTORAL 8
ELECTORAL DISTRICT

WARD ST JEAN#58
QUARTIER

No DE COMPTE ACCOUNT No.	SITUATION DE L'IMMEUBLE LOCATION OF PROPERTY NOM ET ADRESSE DU PROPRIÉTAIRE NAME AND ADDRESS OF OWNER	CADASTRE - SUB-DIVISION OCCUPATION ET/AND DÉNOMINATION	TERRAIN LAND	BÂTIMENTS BUILDINGS	VALEUR (DOLLARS SEULEMENT) - VALUE (DOLLARS ONLY)					ENTRETIEN DES TROTOIRS MAINTENANCE OF SIDEWALKS POS. FRONT FT.	VAULTS VOUTES	RÉSOLUTION REDUCTION No
					EXEMPT	CATHOLIQUE CATHOLIC	PROTESTANTE PROTESTANT	NEUTRE NEUTRAL	JEWISH JUIVE			
		PAR ST LAURENT										
5834 30	LOT DUROCHER MIRON HADZIDAKIS (ALIEN) 1042 ST ANTOINE ANNULÉ	638 529 MERCHANT Ex:	4 50		450				450	25		
5834 31	LOT DUROCHER DONAT MOREAU LES BEGONS, P. O. ANNULÉ	638 528 ELECTRICIEN Ex:	4 50		450				450	25		
5834 32	LOT DUROCHER ELIZABETH DALY VVE. DE JAMES SMART 5649 JEANNE MANCE	638 527 C	4 50					4 50		25		
5834 33	7444-38 DUROCHER SILVIO VIOLANTI 3860 VAN HORNE	638 525 TAILOR C	6 50	123 50				130 00		50		
5834 35	7435-30 DUROCHER VICTOR GOSSET 6968 DE NORMANVILLE	638 524 STONE CUTTER C	7 00	12 000. 123 00				127 00. 130 00		52		ORNT. No. 42/9203 (11/8/42)
5834 37	LOT DUROCHER ALBERT DUFAULT 6540 DE CHATEAUBRIAND	638 522 ELECTRICIEN C	3 50					3 50		26		
5834 38	LOT DUROCHER ARMAND DUBOIS ANNULÉ	638 521 COMMIS Ex:	3 50		3 50			3 50		26		
	<u>RUELLE</u>											

583439

CITÉ DE MONTRÉAL

Sherif 1/12/41

583440

- Do -

583441

- Do -

583442

- Do -

583443

- Do -

VILLE DE MONTREAL
CITY OF MONTREAL

RÔLE D'ÉVALUATION DES IMMEUBLES POUR L'EXERCICE FINANCIER COMMENÇANT LE 1ER MAI, 1942
VALUATION ROLL OF IMMOVABLE PROPERTY FOR THE FISCAL YEAR COMMENCING 1ST MAY, 1942

RUE DUROCHER
STREET

ARRONDISSEMENT ÉLECTORAL 8
ELECTORAL DISTRICT

WARD ST JEAN #58
QUARTIER

488

No DE COMPTE ACCOUNT No.	SITUATION DE L'IMMEUBLE LOCATION OF PROPERTY	CADASTRE - SUB-DIVISION OCCUPATION ET/AND DÉNOMINATION	VALEUR (DOLLARS SEULEMENT) - VALUE (DOLLARS ONLY)							ENTRETIEN DES TROTTOIRS MAINTENANCE OF SIDEWALKS Pds. FRONT FT.	VAULTS VOOTES	RÉDUCTION REDUCTION No
			TERRAIN LAND	BÂTIMENTS BUILDINGS	EXEMPT	VALEUR TOTALE - TOTAL VALUE						
						CATHOLIQUE CATHOLIC	PROTESTANTE PROTESTANT	NEUTRE NEUTRAL	JEWISH JUIVE			
<u>PAR ST LAURENT</u>												
	<u>RUELLE</u>											
	7296-90 DUROCHER	638 371 372										
	BRUNO ST PIERRE 450 OGILVIE	ENTREPRENEUR C										
	VALEUR A 450 OGILVIE AVE											
	<u>OGILVIE AVE</u>											
	<u>RUELLE</u>											
5834 39	LOT DUROCHER	638 368										
1944	EDWARD MORELSON 6168 AVE GELANADE	ENGINEER Ex	3 50		3 50		3 50			25		
5834 40	LOT DUROCHER	638 367										
1944	<u>ANNULÉ</u>	Ex	4 50		4 50		4 50			25		
5834 41	LOT DUROCHER	638 366										
1944	WILLIAM JAMES LAVERTY (DECEDE) A/S WILDER NORRIS CO. 1465 BLEURY	Ex	4 50		4 50		4 50			25		
5834 42	LOT DUROCHER	638 365										
1944	<u>ANNULÉ</u>	Ex	4 50		4 50		4 50			25		
5834 43	LOT DUROCHER	638 364										
1944	TELFORD SINCLAIR PARKINSON BOX 366, ORANGEVILLE, ONT.	MERCHANT Ex	4 50		4 50		4 50			25		

VILLE DE
CITY OF **MONTREAL**

RÔLE D'ÉVALUATION DES IMMEUBLES POUR L'EXERCICE FINANCIER COMMENÇANT LE 1ER MAI, 1942
VALUATION ROLL OF IMMOVABLE PROPERTY FOR THE FISCAL YEAR COMMENCING 1ST MAY, 1942

189

RUE DUROCHER
STREET

ARRONDISSEMENT ÉLECTORAL 8
ELECTORAL DISTRICT

WARD ST JEAN #58
QUARTIER

No DE COMPTE ACCOUNT No.	SITUATION DE L'IMMEUBLE LOCATION OF PROPERTY NOM ET ADRESSE DU PROPRIÉTAIRE NAME AND ADDRESS OF OWNER	CADASTRE - SUB-DIVISION OCCUPATION ET/AND DÉNOMINATION	VALEUR (DOLLARS SEULEMENT) - VALUE (DOLLARS ONLY)							ENTRETIEN DES TROTTOIRS MAINTENANCE OF SIDEWALKS Pds. FRONT FT.	VAULTS VOUTES	RÉSOLUTION REDUCTION No
			TERRAIN LAND	BÂTIMENTS BUILDINGS	EXEMPT	VALEUR TOTALE - TOTAL VALUE						
						CATHOLIQUE CATHOLIC	PROTESTANTE PROTESTANT	NEUTRE NEUTRAL	JEWISH JUIVE			
<u>PAR ST LAURENT</u>												
5834 44	7242-40 DUROCHER JOHN MILLER 1193 ESSEX	638 363 362 CARTER P	1000	1800			2800			50		
5834 45	LOT DUROCHER CHARLES EGAN 7222 DUROCHER	638 361 ELECTRICIAN P	450	50			500			25		
5834 46	7222 DUROCHER DO	638 360 P	450	1050			1500			25		
5834 47	7216 DUROCHER MARY ELLEN JACKSON WIFE OF GEORGE STEELE 7216 DUROCHER	638 359 CARPENTER P	450	1150			1600			26		
<u>RUELLE</u>												
<u>JEAN TALON</u>												
	7126-20 DUROCHER	638 P250 P249										
	J. EMILE BLANCHET SUP. & VALEUR A 452-450 JEAN TALON	P										
<u>RUELLE</u>												
5834 48	7112 DUROCHER STANISLAS CZEZEROSKI (ALIEN) 7112 DUROCHER	638 246 C	600	1600			2200			25		

583449

CITÉ DE MONTRÉAL

Sherrif 1/12/41

583452

René Morin, chauffeur
5995 de Châteaubriand
7090 Durocher

2.500.00

2-2-42

VILLE DE MONTREAL
CITY OF MONTREAL

RÔLE D'ÉVALUATION DES IMMEUBLES POUR L'EXERCICE FINANCIER COMMENÇANT LE 1ER MAI, 1942
VALUATION ROLL OF IMMOVABLE PROPERTY FOR THE FISCAL YEAR COMMENCING 1ST MAY, 1942

RUE DURÓCHER
STREET

ARRONDISSEMENT ÉLECTORAL 28
ELECTORAL DISTRICT

WARD ST JEAN #58
QUARTIER

490

No DE COMPTE ACCOUNT NO.	SITUATION DE L'IMMEUBLE LOCATION OF PROPERTY NOM ET ADRESSE DU PROPRIÉTAIRE NAME AND ADDRESS OF OWNER	CADASTRE - SUB-DIVISION OCCUPATION ET/AND DÉNOMINATION	TERRAIN LAND	BÂTIMENTS BUILDINGS	VALEUR (DOLLARS SEULEMENT) - VALUE (DOLLARS ONLY)					ENTRETIEN DES TROTTOIRS MAINTENANCE OF SIDEWALKS POS. FRONT FT.	VAULTS VOÛTES	RÉSOLUTION REDUCTION NO.
					EXEMPT	CATHOLIQUE CATHOLIC	PROTESTANTE PROTESTANT	NEUTRE NEUTRAL	JEWISH JUIVE			
		PAR ST LAURENT										
5834 49	LOT DURÓCHER MALVINA LEGARE EPSE. DE 258 ST. JOSEPH AVE. OUTREMONT	638 245 GARAGISTE Exc.	600		600					25		
5834 50	7102-7100 DURÓCHER JOSEPH CASWELL HORTON 4637 HENRI JULIEN	638 244 CONTRACTOR P	600	3900			4500			25		
5834 51	7098-96 DURÓCHER DO	638 243 P	600	3900			4500			25		
5834 52	7090 DURÓCHER DANTE BERGEBON 7090 DURÓCHER E.	638 242 CHAUFFEUR C	600	800			1400			25		
5834 53	7088-84 DURÓCHER ESTATE PATRICK MURPHY PATRICK JOSEPH MURPHY HENRY FRANCIS MURPHY PATRICK BRYANT MURPHY ALICE BERNADETTE MURPHY WID. JOHN G. TURNER JEROME LAHAIE CATHERINE KATHLEEN MARGARET COFFEY WIDOW OF JOHN PETER PAUL MURPHY (USUFTR.) A/S MRS. J.G. TURNER 5966 DURÓCHER	638 241 C MERCHANT TRAINMAN 12 YEARS 1939 OD INGENIEUR (USUFTR.)	600	4500			5100			25		
5834 54	7080-78 DURÓCHER JOSEPH CASWELL HORTON 4637 AVE HENRI JULIEN	638 240 CONTRACTOR P	600	3900			4500			25		

VILLE DE
CITY OF **MONTREAL**

RÔLE D'ÉVALUATION DES IMMEUBLES POUR L'EXERCICE FINANCIER COMMENÇANT LE 1ER MAI, 1942

VALUATION ROLL OF IMMOVABLE PROPERTY FOR THE FISCAL YEAR COMMENCING 1ST MAY, 1942

RUE DUROCHER
STREET

ARRONDISSEMENT ÉLECTORAL 28
ELECTORAL DISTRICT

WARD ST JEAN #58
QUARTIER

491

No DE COMPTE ACCOUNT NO.	SITUATION DE L'IMMEUBLE LOCATION OF PROPERTY NOM ET ADRESSE DU PROPRIÉTAIRE NAME AND ADDRESS OF OWNER	CADASTRE - SUB-DIVISION OCCUPATION ET/AND DÉNOMINATION	TERRAIN LAND	BÂTIMENTS BUILDINGS	VALEUR (DOLLARS SEULEMENT) - VALUE (DOLLARS ONLY)					ENTRETIEN DES TROTTOIRS MAINTENANCE OF SIDEWALKS Pds. FRONT FT.	VAULTS VOUTES	RÉSOLUTION REDUCTION NO
					EXEMPT	CATHOLIQUE CATHOLIC	PROTESTANTE PROTESTANT	NEUTRE NEUTRAL	JEWISH JUIVE			
		<u>PAR ST LAURENT</u>										
5834 55	7076-74 DUROCHER DONATO MONACO 6899 BORDEAUX	638 239 M ^P M ^P RE-BOULANGER	600 600	3000 4900						3600 (1943/44) 5500 5500	25	cert 974
5834 56	LOT DUROCHER HELEN MUNRO WIFE S AS TO P OF JOHN DOWBIGGIN 185 DECELLES ST. ST LAURENT	638 238 STOREKEEPER P	600							600	25	
5834 57	7064-62 DUROCHER DO	638 237 P	600	3900						4500	25	
5834 58	7056 DUROCHER ESTATE ELIZABETH YELLAND WIFE OF GUSTAVE W. LAWSON ANNA JENNIE ELIZABETH LAWSON WIFE OF CHARLES ROY MIMNA 1/2 4720 QUEEN MARY ROAD BEATRICE MARGARET LAWSON 1/2 7056 DUROCHER A/S 7056 DUROCHER	638 236 P	600	1700						2300	25	
5834 59	LOT DUROCHER DO	638 235 P	600							600	25	
5834 60	7046-44 DUROCHER ANN ELIZABETH RYAN EPSE C EN B DE FINTAN HEFFERMAN 776 DES SEIGNEURS	638 234 INSPECTOR C	600	3400						4000	25	
5834 61	7042-40 DUROCHER HANNAH ENTWHISTLE WIFE OF EDGAR DOUGLASS CARTWRIGHT 7040 DUROCHER	638 638 233 P	600	3400						4000	25	

VILLE DE
CITY OF **MONTREAL**

RÔLE D'ÉVALUATION DES IMMEUBLES POUR L'EXERCICE FINANCIER COMMENÇANT LE 1ER MAI, 1942
VALUATION ROLL OF IMMOVABLE PROPERTY FOR THE FISCAL YEAR COMMENCING 1ST MAY, 1942

492

RUE DUROCHER
STREET

ARRONDISSEMENT ÉLECTORAL 28
ELECTORAL DISTRICT

WARD ST JEM#58
QUARTIER

NO DE COMPTE ACCOUNT No.	SITUATION DE L'IMMEUBLE LOCATION OF PROPERTY NOM ET ADRESSE DU PROPRIÉTAIRE NAME AND ADDRESS OF OWNER	CADASTRE - SUB-DIVISION OCCUPATION ET/AND DÉNOMINATION	VALEUR (DOLLARS SEULEMENT) - VALUE (DOLLARS ONLY)					ENTRETIEN DES TROTTOIRS MAINTENANCE OF SIDEWALKS POS. FRONT FT.	VALEUR VOTES	RÉSOLUTION REDUCTION No
			TERRAIN LAND	BÂTIMENTS BUILDINGS	VALEUR TOTALE - TOTAL VALUE					
			EXEMPT	CATHOLIQUE CATHOLIC	PROTESTANTE PROTESTANT	NEUTRE NEUTRAL	JEWISH JUIVE			
PAR ST LAURENT										
5834 62	7038-34 DURÓCHER GERTRUDE KELLY 660 DUNLOP AVE OUTREMONT	638 232 SPINSTER C	600	5400		6000			25	
5834 63	7032-28 DURÓCHER ROBERT JOHN PRATT 660 DUNLOP AVE OUTREMONT	638 231 ARCHITECT C	600	5400		6000			25	
5834 64	7016 DURÓCHER LOUIS DALPE 8/18 WILFRID LAROSE 5/18 MARIE OLIVE PIGEON 5/18 VERCHERES, P.Q.	638 230 229 FAB. DE BEURRE C CULTIVATEUR	1250	1750		3000			50	
5834 65	7010 DURÓCHER FRANK TURNER 7010 DURÓCHER	638 228 ENGINEER P	600	1600			2200		25	
5834 66	7006-04 DURÓCHER ANNIE DELMAGE VVE. DE MAGLOIRE E. GIASSON 7004 DURÓCHER	638 227 C	600	3800		4400			25	
5834 67	7002-6998 DURÓCHER MARY EVA ALIAS MAMIE QUINN VVE. DE ROGER VALOIS 1482 DU FORT	638 226 C	600	4000		4600			25	
5834 68	6996-92 DURÓCHER HENRY LEGARE 1243 BELANGER EST	638 225 TAVERNIER C	600	4000		4600			25	

VILLE DE
CITY OF **MONTREAL**

RÔLE D'ÉVALUATION DES IMMEUBLES POUR L'EXERCICE FINANCIER COMMENÇANT LE 1ER MAI, 1942
VALUATION ROLL OF IMMOVABLE PROPERTY FOR THE FISCAL YEAR COMMENCING 1ST MAY, 1942

RUE **BUROCHER**
STREET

ARRONDISSEMENT ÉLECTORAL **28**
ELECTORAL DISTRICT

WARD **ST JEAN #58**
QUARTIER

493

No DE COMPTE ACCOUNT No.	SITUATION DE L'IMMEUBLE LOCATION OF PROPERTY NOM ET ADRESSE DU PROPRIÉTAIRE NAME AND ADDRESS OF OWNER	CADASTRE - SUB-DIVISION OCCUPATION ET/AND DÉNOMINATION	VALEUR (DOLLARS SEULEMENT) - VALUE (DOLLARS ONLY)							ENTRETIEN DES TROTTOIRS MAINTENANCE OF SIDEWALKS POS. FRONT FT.	VAULTS VOÛTES	RESOLUTION REDUCTION No
			TERRAIN LAND	BÂTIMENTS BUILDINGS	EXEMPT	CATHOLIQUE CATHOLIC	PROTESTANTE PROTESTANT	NEUTRE NEUTRAL	JEWISH JUIVE			
		PAR ST LAURENT										
5834 69	6990-86 DUROCHER WALLACE MILLER 6986 DUROCHER	638 224 C.P.R. EMP. P	600	3800					4400			25
5834 70	6982-80 DUROCHER JAMES WRIGHT IRWIN R.R. 1, GRANBY, P.Q.	638 223 FARMER P	600	2400					3000			25
5834 71	6974 DUROCHER 1043 CITE DE MONTREAL	638 222 EN PRIVEE EX NEUTRE POUR TAXE SCOLAIRE	600	1000	1600					1600 <i>Amplified</i>		25
5834 72	6972-70 DUROCHER 1943 EMILY ROUNTREE WID. OF JOHN DERRICK R.R. 1, GRENVILLE, P.Q.	638 221 C	600	3400 3900				4000 4500				25
5834 73	LOT DUROCHER HENRI VALIQUETTE 1805 BRAIG EST	638 220 TAVERNIER C	600					600				25
5834 74	LOT DUROCHER DO	638 219 C	600					600				25
5834 75	6950 DUROCHER 1948 JAN DYKE (ALIEN) 6950 DUROCHER	638 218 217 C	1250 1250	800 1000				2050 2250	(1948/44)			50
5834 76	LOT DUROCHER THE MONTREAL LOAN & MORTGAGE CO 275 ST JACQUES OUEST	638 216 215 N	1250							1250		50
	RUELLE											

DEPT. No. 42/4204
(11/8/42)

DEPT. No. 43/1871
(5/7/43)

VILLE DE
CITY OF **MONTREAL**

RÔLE D'ÉVALUATION DES IMMEUBLES POUR L'EXERCICE FINANCIER COMMENÇANT LE 1ER MAI, 1942
VALUATION ROLL OF IMMOVABLE PROPERTY FOR THE FISCAL YEAR COMMENCING 1ST MAY, 1942

RUE DUROCHER
STREET

ARRONDISSEMENT ÉLECTORAL 28
ELECTORAL DISTRICT

WARD ST JEAN #58
QUARTIER

494

No DE COMPTE ACCOUNT No.	SITUATION DE L'IMMEUBLE LOCATION OF PROPERTY	CADASTRE - SUB-DIVISION OCCUPATION ET/AND DENOMINATION	VALEUR (DOLLARS SEULEMENT) - VALUE (DOLLARS ONLY)						ENTRETIEN DES TROTTOIRS MAINTENANCE OF SIDEWALKS POS. FRONT FT.	VAULTS VOO728	RÉSOLUTION REDUCTION No
			TERRAIN LAND	BÂTIMENTS BUILDINGS	EXEMPT	CATHOLIQUE CATHOLIC	PROTESTANTE PROTESTANT	NEUTRE NEUTRAL			
		<u>PAR ST LAURENT</u>									
	<u>RUELLE</u>										
	<u>AVE BEAUMONT</u>	<u>T R A V E R S E Z</u>									
		----- A.E. 41 -----									
	6903-07 DURUCHER	638 1427 1426									
	JACK ROSENTHALL SUP. & VALEUR A 425 AVE BEAUMONT	MERCHANT J									
	6909-13 DURUCHER	638 1425									
	JACK ROSENTHALL 285 CRAIG OUEST SUP. & VALEUR AU COMPTE #585771	MERCHANT J									
	<u>RUELLE</u>										
5834 78	LOT DURUCHER	638 253-3 254-3 P255-3 256-1									
	LA CITE DE MONTREAL	EX 6 50	6 50						25		
5834 79	LOT DURUCHER 00	638 257 EX	6 50						25		

VILLE DE
CITY OF **MONTREAL**

RÔLE D'ÉVALUATION DES IMMEUBLES POUR L'EXERCICE FINANCIER COMMENÇANT LE 1ER MAI, 1942
VALUATION ROLL OF IMMOVABLE PROPERTY FOR THE FISCAL YEAR COMMENCING 1ST MAY, 1942

495

RUE DUROCHER
STREET

ARRONDISSEMENT ÉLECTORAL 41
ELECTORAL DISTRICT

WARD ST JEAN #58
QUARTIER

NO DE COMPTE ACCOUNT No.	SITUATION DE L'IMMEUBLE LOCATION OF PROPERTY NOM ET ADRESSE DU PROPRIÉTAIRE NAME AND ADDRESS OF OWNER	CADASTRE - SUB-DIVISION OCCUPATION ET/AND DÉNOMINATION	VALEUR (DOLLARS SEULEMENT) - VALUE (DOLLARS ONLY)							ENTRETIEN DES TROTTOIRS MAINTENANCE OF SIDEWALKS POS. FRONT FT.	VAULTS VOÛTES	RÉSOLUTION REDUCTION No
			TERRAIN LAND	BÂTIMENTS BUILDINGS	EXEMPT	CATHOLIQUE CATHOLIC	PROTESTANTE PROTESTANT	NEUTRE NEUTRAL	JEWISH JUIVE			
		PAR ST LAURENT										
5834 80	6931 DUROCHER	638 258										
1944	CARL J. JOHNSTON 302 BROOK AVE BROCKVILLE, ONT.	GENT P	650	800				1450			25	
5834 81	6937-39 DUROCHER 6943	638 259 260										
1943	PIERRE PARADIS 4580 MARQUETTE	STORE MGR. C	1300	10200			11500				50	
5834 82	6949 DUROCHER	638 261										
	ANNIE CLARKE WIDOW OF JOHN SPOWAGE 6949 DUROCHER	P	650	1750				2400			25	
5834 83	LOT DUROCHER	638 262										
	EVA KNIGHT WIDOW OF FRANK SWAIL 722 DOMINION	P	650					650			25	
5834 84	6961-65 DUROCHER	638 263										
	MAGGIE MITCHELL EPSE, DE ALFRED LADOUCEUR 3491 HINGSTON	P	650	4950				5600			25	
5834 85	6971-67 DUROCHER	638 264										
	DO	P	650	4950				5600			25	
5834 86	6977 DUROCHER	638 265 266										
	WALTER RICHARDS LAWTON 6977 DUROCHER	MACHINIST P	1300	800				2100			50	

VILLE DE MONTREAL
CITY OF

RÔLE D'ÉVALUATION DES IMMEUBLES POUR L'EXERCICE FINANCIER COMMENÇANT LE 1ER MAI, 1942
VALUATION ROLL OF IMMOVABLE PROPERTY FOR THE FISCAL YEAR COMMENCING 1ST MAY, 1942

RUE DUROCHER
STREET

ARRONDISSEMENT ÉLECTORAL 41
ELECTORAL DISTRICT

WARD ST JEAN #58
QUARTIER

496

No DE COMPTE ACCOUNT No.	SITUATION DE L'IMMEUBLE LOCATION OF PROPERTY NOM ET ADRESSE DU PROPRIÉTAIRE NAME AND ADDRESS OF OWNER	CADASTRE - SUB-DIVISION OCCUPATION ET/AND DÉNOMINATION	VALEUR (DOLLARS SEULEMENT) - VALUE (DOLLARS ONLY)							ENTRETIEN DES TROTTOIRS MAINTENANCE OF SIDEWALKS P.S. FRONT FT.	VAULTS VOÛTES	RÉSOLUTION REDUCTION No
			TERRAIN LAND	BÂTIMENTS BUILDINGS	EXEMPT	CATHOLIQUE CATHOLIC	PROTESTANTE PROTESTANT	NEUTRE NEUTRAL	JEWISH JUIVE			
		PAR ST LAURENT										
5834 87	LOT DUROCHER J. BUCHAN MC FARLANE 6991 DUROCHER	638 267 CARPENTER P	6 50					6 50			25	
5834 88	6991 DUROCHER DO	638 268 P	6 50	7 50				14 00			25	
5834 89	6997-7001 DUROCHER FORTUNAT MORIN 3/9 SIMONNE MORIN 2/9 MARCEL MORIN 2/9 CLEMENT MORIN 2/9 A/S 815 AVE OUTREMONT	638 269 MARCHAND C FILLE MAJEURE	6 50	46 50		53 00					25	
5834 90	7003-07 DUROCHER FORTUNAT MORIN 815 AVE OUTREMONT	638 270 EPICIER C	6 50	46 50		53 00					25	
5834 91	7009-13 DUROCHER J. PETER ANDERSON 7013 DUROCHER	638 271 STEAMFITTER P	6 50	46 50				53 00			25	
5834 92	LOT DUROCHER JOHN LAZARUK (L.B. 169193) 7865 AVE QUERBES	638 272 CONTRACTOR N	6 50						6 50		25	
5834 93	7021 DUROCHER WILLIAM A. CANDLISH 7021 DUROCHER	638 273 CLERK P	6 50	6 50				13 00			25	

VILLE DE
CITY OF **MONTREAL**

RÔLE D'ÉVALUATION DES IMMEUBLES POUR L'EXERCICE FINANCIER COMMENÇANT LE 1ER MAI, 1942
VALUATION ROLL OF IMMOVABLE PROPERTY FOR THE FISCAL YEAR COMMENCING 1ST MAY, 1942

197

RUE DUROCHER
STREET

ARRONDISSEMENT ÉLECTORAL 41
ELECTORAL DISTRICT

ST WEND 458
QUARTIER

NO DE COMPTE ACCOUNT No.	SITUATION DE L'IMMEUBLE LOCATION OF PROPERTY NOM ET ADRESSE DU PROPRIÉTAIRE NAME AND ADDRESS OF OWNER	CADASTRE - SUB-DIVISION OCCUPATION ET/AND DÉNOMINATION	TERRAIN LAND	BÂTIMENTS BUILDINGS	VALEUR (DOLLARS SEULEMENT) - VALUE (DOLLARS ONLY)				ENTRETIEN DES TROTOIRS MAINTENANCE OF SIDEWALKS POS. FRONT FT.	VAULTS VOOTED	RÉSOLUTION REDUCTION No
					EXEMPT	CATHOLIQUE CATHOLIC	PROTESTANTE PROTESTANT	NEUTRE NEUTRAL			
		PAR ST LAURENT									
5834 94	7029 DURUCHER JOHN MC INTYRE 7029 DURUCHER	638 274 1/2 275 DRIVER P	1000	550			1550			37.6	
5834 95	7039 DURUCHER ROBERT H. PARKER 7039 DURUCHER	638 1/2 275 276 PHOTO ENG. P	1000	1350			2350			37.6	
5834 96	LOT DURUCHER LA CITE DE MONTREAL	638 277 EX	650		650					25	
5834 97	LOT DURUCHER FREDERICK JOHN BILEY 7057 DURUCHER	638 278 GLASS CUTTER P	650				650			25	
5834 98	7057 DURUCHER DO	638 279 P	650	550			1200			26	
5834 99	7063 DURUCHER MARY THOMAS WIFE S AS TO P OF MICHAEL M. NUGENT 7063 DURUCHER	638 280 TILE SETTER P	650	750			1400			25	
5835 00	7069 DURUCHER ROBERT WALSH 7069 DURUCHER	638 281 LABORER P	650	1250			1900			25	
5835 01	7075 DURUCHER WILLIAM A. KIRBY 7075 XXXXXXXX DURUCHER	638 282 STEAMFITTER P	650	950			1600			25	

VILLE DE
CITY OF **MONTREAL**

RÔLE D'ÉVALUATION DES IMMEUBLES POUR L'EXERCICE FINANCIER COMMENÇANT LE 1ER MAI, 1942
VALUATION ROLL OF IMMOVABLE PROPERTY FOR THE FISCAL YEAR COMMENCING 1ST MAY, 1942

RUE DUROCHER
STREET

ARRONDISSEMENT ÉLECTORAL 41
ELECTORAL DISTRICT

WARD ST JEN #58
QUARTIER

498

No DE COMPTE ACCOUNT No.	SITUATION DE L'IMMEUBLE LOCATION OF PROPERTY	CADASTRE -- SUB-DIVISION OCCUPATION ET/AND DÉNOMINATION	VALEUR (DOLLARS SEULEMENT) - VALUE (DOLLARS ONLY)							ENTRETIEN DES TROTTOIRS MAINTENANCE OF SIDEWALKS POS. FRONT FT.	VAULTS VOUTES	RÉSOLUTION REDUCTION No
			TERRAI LAND	BÂTIMENTS BUILDINGS	EXEMPT	CATHOLIQUE CATHOLIC	PROTESTANTE PROTESTANT	NEUTRE NEUTRAL	JEWISH JUIVE			
		<u>PAR ST LAURENT</u>										
5835 02	7081 DUROCHER STEFAN PRATCHER 7081 DUROCHER	638 283 ENGINEER P	6 50	9 50					16 00		25	
5835 03	7087 DUROCHER EDWARD PILGRIM 7087 DUROCHER	638 284 CARPENTER P	6 50	9 50					16 00		25	
5835 04	7093 DUROCHER GEORGE HINCHCLIFFE 7093 DUROCHER	638 285 LABORER P	6 50	12 50					19 00		25	
5835 05	7099 DUROCHER ANGUS CAMERON "JR" 7099 DUROCHER	638 286 MACHINIST P	6 50	11 50					18 00		25	
5835 06	LOT DUROCHER DO	638 287 P	6 50						6 50		25	
5835 07	7109-11 DUROCHER ALEXANDRE WILKINSON CAMERON 6150 DEACON ROAD, APT. 2	638 288 MANAGER P	6 50	46 50					53 00		25	
5835 08	7115 DUROCHER ALBERT CHAREST A/S MME A. CHAREST 6723 AVE DE GASPE	638 289 (DECEDE 21-1-40) C	6 50	7 50				14 00			25	
	<u>RUELLE</u>											
	7:23-29 DUROCHER HADLEY A. PATTON (DECEDE)	638 P292 P										
	SUB P. & VALEUR A 448-446 JEAN TALON OUEST											

VILLE DE MONTREAL
CITY OF

RÔLE D'ÉVALUATION DES IMMEUBLES POUR L'EXERCICE FINANCIER COMMENÇANT LE 1ER MAI, 1942
VALUATION ROLL OF IMMOVABLE PROPERTY FOR THE FISCAL YEAR COMMENCING 1ST MAY, 1942

RUE DUROCHER
STREET

ARRONDISSEMENT ÉLECTORAL 8
ELECTORAL DISTRICT

WARD ST JEAN#58
QUARTIER

499

No DE COMPTE ACCOUNT No.	SITUATION DE L'IMMEUBLE LOCATION OF PROPERTY	CADASTRE - SUB-DIVISION	VALEUR (DOLLARS SEULEMENT) - VALUE (DOLLARS ONLY)							ENTRAÏEN DES TRONÇONS MAINTENANCE OF SIDEWALKS POS. FRONT FT.	VAULTS VOÛTES	RÉSOLUTION REDUCTION NO
			TERRAIN LAND	BÂTIMENTS BUILDINGS	EXEMPT	CATHOLIQUE CATHOLIC	PROTESTANTE PROTESTANT	NEUTRE NEUTRAL	JEWISH JUIVE			
		PAR ST LAURENT										
	<u>JEAN TALON</u>											
	<u>RUELLE</u>											
5835 09	7215 DUROCHER CHARLES EDGAR DICKS 7215 DUROCHER	638 379 OPERATOR P	5 00	23 00				28 00			25	
5835 10	7221 DUROCHER WILLIAM THOMAS TOWES 7221 DUROCHER	638 380 381 MACHINIST P	9 50	11 50				21 00			50	
5835 11	7233-35 DUROCHER CLARA KAUFMAN WIFE S AS TO P OF LOUIS MISHKIN 7233 DUROCHER	638 382 MERCHANT J	4 50	59 50						64 00	25	
5835 12	7239 DUROCHER LYDIA STUBBINGS WIDOW OF CHARLES SYDNEY STUBBINGS 3431 MELROSE AVE	638 383 (GREVEE) P	4 50	15 50				20 00			25	
5835 13	LOT DUROCHER DO	638 384 P	5 00					5 00			25	
5835 14	LOT DUROCHER MARY JANE DALY WIDOW OF DAVID EDMONDSON 5926 WAVERLEY	638 385 C	5 00				5 00				25	

VILLE DE
CITY OF **MONTREAL**

RÔLE D'ÉVALUATION DES IMMEUBLES POUR L'EXERCICE FINANCIER COMMENÇANT LE 1ER MAI, 1942
VALUATION ROLL OF IMMOVABLE PROPERTY FOR THE FISCAL YEAR COMMENCING 1ST MAY, 1942

500

RUE DUROCHER
STREET

ARRONDISSEMENT ÉLECTORAL 8
ELECTORAL DISTRICT

WARD ST JEAN #58
QUARTIER

No DE COMPTE ACCOUNT No.	SITUATION DE L'IMMEUBLE LOCATION OF PROPERTY	CADASTRE - SUB-DIVISION OCCUPATION et/AND DÉNOMINATION	VALEUR (DOLLARS SEULEMENT) - VALUE (DOLLARS ONLY)							ENTRETIEN DES TROTTOIRS MAINTENANCE OF SIDEWALKS POS. FRONT FT.	VAULTS VOÛTES	RÉSOLUTION REDUCTION No
			TERRAIN LAND	BÂTIMENTS BUILDINGS	VALEUR TOTALE - TOTAL VALUE							
			EXEMPT	CATHOLIQUE CATHOLIC	PROTESTANTE PROTESTANT	NEUTRE NEUTRAL	JEWISH JUIVE					
PAR ST LAURENT												
5835 15	7265 DUROCHER	638 386 387										
	FRANK WEINS 7265 DUROCHER ROSE BILYK, HIS WIFE	BLOCK MAKER	9 50	45 50		55 00	55 00			50	<i>Cont. no. 941</i>	
5835 16	7269-71 DUROCHER	638 388										
	JOHN JAMES MILLAR 1/2 7271 DUROCHER ETHEL BELL 1/2 7269 DUROCHER A/S 7271 DUROCHER	MACHINIST P SPINSTER	5 00	30 00		35 00				25		
OGILVIE AVE												
5835 17	7401-05 DUROCHER	638 557-1 THENCE 558-1										
	JOSEPH BUNER (ALIEN) P.O. BOX 274 PLACE D'ARMES	ENT. PEINTRE C	8 00	58 00		66 00				81.8		
5835 18	7407-09A DUROCHER	638 557-2 DE LA 558-2										
	DO	C	5 00	59 00		64 00				30.8		
5835 19	7417-13 DUROCHER	638 557-3 558-3										
	DO	C	4 50	59 50		64 00				30.8		
RUELLE												

VILLE DE
CITY OF **MONTREAL**

RÔLE D'ÉVALUATION DES IMMEUBLES POUR L'EXERCICE FINANCIER COMMENÇANT LE 1ER MAI, 1942
VALUATION ROLL OF IMMOVABLE PROPERTY FOR THE FISCAL YEAR COMMENCING 1ST MAY, 1942

RUE DUROCHER
STREET

ARRONDISSEMENT ÉLECTORAL 8
ELECTORAL DISTRICT

WARD ST JEAN #58
QUARTIER

501

NO DE COMPTE ACCOUNT NO.	SITUATION DE L'IMMEUBLE LOCATION OF PROPERTY NOM ET ADRESSE DU PROPRIETAIRE NAME AND ADDRESS OF OWNER	CADASTRE - SUB-DIVISION OCCUPATION ET/AND DÉNOMINATION	VALEUR (DOLLARS SEULEMENT) - VALUE (DOLLARS ONLY)							ENTRETIEN DES TRACÉTOIRS MAINTENANCE OF SEWERALS POS. FRONT FT	VAULTS VOUTES	RESOLUTION REDUCTION NO
			TERRAIN LAND	BÂTIMENTS BUILDINGS	EXEMPT	VALEUR TOTALE - TOTAL VALUE						
						CATHOLIQUE CATHOLIC	PROTESTANTE PROTESTANT	NEUTRE NEUTRAL	JEWISH JUIVE			
		PAR ST LAURENT										
	RUELLE											
5835 20	7415 DUROCHER	638 562 563										
	JOSEPH ARTHUR LAPORTE ST PAUL DE JOLIETTE, QUE.	BOURGEOIS C	1000	900		1900				52		
5835 21	7423 DUROCHER	638 564 P565										
	WILLIAM JONES 7423 DUROCHER	LOCO. FIREMAN P	650	1750			2400			34.4		
5835 22	7429-31 DUROCHER	638 P565										
	ARTHUR PREVOST 645 OGILVIE AVE	TAILLEUR C	350	2950		3300				17.8		
5835 23	7433-35 DUROCHER	638 566										
	RICHARD J. KNOX 1110 ST VIATEUR	GENT C	500	3700		4200				25		
5835 24	LOT DUROCHER	638 567										
	DO	C	500			500				25		
5835 25	LOT DUROCHER	638 568										
	DO	C	500			500				25		
5835 26	LOT DUROCHER	638 569										
	DO	C	500			500				25		

563528

CITÉ DE MONTRÉAL

Shirif

1/12/41

VILLE DE
CITY OF **MONTREAL**

RÔLE D'ÉVALUATION DES IMMEUBLES POUR L'EXERCICE FINANCIER COMMENÇANT LE 1ER MAI, 1942
VALUATION ROLL OF IMMOVABLE PROPERTY FOR THE FISCAL YEAR COMMENCING 1ST MAY, 1942

RUE DUROCHER
STREET

ARRONDISSEMENT ÉLECTORAL 8
ELECTORAL DISTRICT

WARD ST JEAN#58
QUARTIER

502

No DE COMPTE ACCOUNT NO.	SITUATION DE L'IMMEUBLE LOCATION OF PROPERTY NOM ET ADRESSE DU PROPRIÉTAIRE NAME AND ADDRESS OF OWNER	CADASTRE - SUB-DIVISION		VALEUR (DOLLARS SCULEMENT) - VALUE (DOLLARS ONLY)						ENTRETIEN DES TROTTOIRS MAINTENANCE OF SIDEWALKS POS. FRONT FT.	VAULTS VOTES	RÉSOLUTION REDUCTION No		
		OCCUPATION ET/AND DÉNOMINATION	TERRAIN LAND	BÂTIMENTS BUILDINGS	EXEMPT	CATHOLIQUE CATHOLIC	PROTESTANTE PROTESTANT	NEUTRE NEUTRAL	JEWISH JUIVE				VALEUR TOTALE - TOTAL VALUE	
		PAR ST LAURENT												
5 835 27	7457-59 DUROCHER JAMES C. BRASH 147 HOLLOWAY ROAD TOWN OF ISLINGTON ONTARIO	638	570	FOREMAN	P	500	3500					4000	25	
5 835 28	LOT DUROCHER 1047 HEDTOR STANLEY 2185 OXFORD ULTRAS	638	571	MACHINIST	EX	500		500				500	25	
5 835 29	7469 DUROCHER LEO VICTOR GOYER 7469 DUROCHER	638	572	COMPTABLE	C	500	3000					3500	25	
5 835 30	LOT DUROCHER DO	638	573		C	500						500	25	
5 835 31	7481 DUROCHER JAMES LAWRENCE STITT 7481 DUROCHER	638	574 575	BELL TEL EMP.	C	950	3050					4000	50	
5 835 32	LOT DUROCHER JOSEPH RODRIGUE LAFORCE 11291 DE ST REAL	638	576	BOURGEOIS	C	500						500	25	
5 835 33	7507-11 DUROCHER JOSEPH RODRIGUE LAFORCE 7511 DUROCHER	638	577 578	COUPEUR	C	950	5050					6000	50	

583537

CITÉ DE MONTRÉAL

Shérif 1/12/41

583539

Miss Lucette Denis

150.00

20-11-41

583540

- 200

VILLE DE
CITY OF **MONTREAL**

RÔLE D'ÉVALUATION DES IMMEUBLES POUR L'EXERCICE FINANCIER COMMENÇANT LE 1ER MAI, 1942
VALUATION ROLL OF IMMOVABLE PROPERTY FOR THE FISCAL YEAR COMMENCING 1ST MAY, 1942

503

RUE DUROCHER
STREET

ARRONDISSEMENT ÉLECTORAL 8
ELECTORAL DISTRICT

WARD ST JEM 58
QUARTIER

No DE COMPTE ACCOUNT No.	SITUATION DE L'IMMEUBLE LOCATION OF PROPERTY NOM ET ADRESSE DU PROPRIÉTAIRE NAME AND ADDRESS OF OWNER	CADASTRE - SUB-DIVISION		VALEUR (DOLLARS SEULEMENT) - VALUE (DOLLARS ONLY)						ENTRETIEN DES TROTTOIRS MAINTENANCE OF SIDEWALKS POS. FRONT ET	VAULTS VOOTER	RÉSOLUTION REDUCTION No
		OCCUPATION ET/ANC DÉNOMINATION	TERRAIN LAND	BÂTIMENTS BUILDINGS	EXEMPT	VALEUR TOTALE - TOTAL VALUE						
						CATHOLIQUE CATHOLIC	PROTESTANTE PROTESTANT	NEUTRE NEUTRAL	JEWISH JUIVE			
		PAR ST LAURENT										
5835 34	7515-17 DUROCHER JOHN PRATT 660 DUNLOP AVE	638	579	BUILDER C	5000	7000		7500				25
5835 35	LOT DUROCHER LA CITE DE MONTREAL	638	580		500		500					25
5835 36	7525 DUROCHER MAURICE WHELAN 7525 DUROCHER	638	581	LABORER C	500	1000		1500				25
5835 37	LOT DUROCHER ST LAWRENCE INV. & TRUST CO. C/O MITCHELL BROWN & CO. C.B. BROWN 388 ST JACQUES	638	582	EX	500		500		500			25
5835 38	7537-39 DUROCHER ESTATE JOHN ROBSON MARSHALL ANNA MARSHALL, MOSS COTTAGE FLIMBY MR. MANYHORT, CUMBERLAND ENGLAND. KATHERINE MARSHALL WIFE OF GEORGE BRAY 7539 DUROCHER JOHN EDWARD MARSHALL BOX 254 SCHUMACHER, ONT. C/O MRS. BRAY 7537 DUROCHER	638	583	P	500	3500		4000				25
5835 39	LOT DUROCHER JAMES ALEXANDER CONNOLLY 7505 DUROCHER	638	584	CONDUCTEUR C	500			500				25
5835 40	LOT DUROCHER ANNULEE	638	585	C	500			500				25

583541

CITÉ DE MONTRÉAL

Sherif

1/12/41

VILLE DE **MONTREAL**
CITY OF

RÔLE D'ÉVALUATION DES IMMEUBLES POUR L'EXERCICE FINANCIER COMMENÇANT LE 1ER MAI, 1942
VALUATION ROLL OF IMMOVABLE PROPERTY FOR THE FISCAL YEAR COMMENCING 1ST MAY, 1942

RUE **DUROCHER**
STREET

ARRONDISSEMENT ÉLECTORAL **8**
ELECTORAL DISTRICT

WARD **ST JEM #58**
QUARTIER

504

No DE COMPTE ACCOUNT No.	SITUATION DE L'IMMEUBLE LOCATION OF PROPERTY NOM ET ADRESSE DU PROPRIÉTAIRE NAME AND ADDRESS OF OWNER	CADASTRE - SUB-DIVISION OCCUPATION ET/AND DÉNOMINATION	VALEUR (DOLLARS SEULEMENT) - VALUE (DOLLARS ONLY)					ENTRETIEN DES TROTOIRS MAINTENANCE OF SIDEWALKS POS. FRONT FT	VAULTS VOÛTES	RÉSOLUTION REDUCTION No
			TERRAIN LAND	BÂTIMENTS BUILDINGS	EXEMPT	CATHOLIQUE CATHOLIC	PROTESTANTE PROTESTANT			
		<u>PAR ST LAURENT</u>								
5835 41	LOT DUROCHER A. ANNULÉE (DECEDE 1937)	638 586 EX	5 00		500	500			25	
5835 42	LOT DUROCHER LA CITE DE MONTREAL	638 587 EX	5 00		5 00				25	
5835 43	LOT DUROCHER DO	638 588 EX	5 00		5 00				25	
5835 44	LOT DUROCHER DO	638 589 EX	5 00		5 00				25	
5835 45	LOT DUROCHER DO	638 590 EX	5 00		5 00				25	
5835 46	LOT DUROCHER DO	638 591 EX	5 00		5 00				25	
5835 47	LOT DUROCHER DO	638 592 EX	5 00		5 00				25	
	<u>RUELLE</u>									
	7607-09 DUROCHER J.A. RENAUD SUP. & VALEUR A 440-448 ST ROCH	638 595 COMMIS P								
	<u>ST ROCH</u>	---- A.E. 36 ----								

583554

Annie Lafleur

veuve de

David Mc. Watters.

Buckingham. P. Q.

Decl.

19-1-42

VILLE DE
CITY OF **MONTREAL**

RÔLE D'ÉVALUATION DES IMMEUBLES POUR L'EXERCICE FINANCIER COMMENÇANT LE 1ER MAI, 1942
VALUATION ROLL OF IMMOVABLE PROPERTY FOR THE FISCAL YEAR COMMENCING 1ST MAY, 1942

505

RUE DUROCHER
STREET

ARRONDISSEMENT ÉLECTORAL 36
ELECTORAL DISTRICT

WARD ST JEN #58
QUARTIER

No DE COMPTE ACCOUNT No.	SITUATION DE L'IMMEUBLE LOCATION OF PROPERTY	CADASTRE - SUB-DIVISION OCCUPATION ET/AND DÉNOMINATION	VALEUR (DOLLARS SEULEMENT) - VALUE (DOLLARS ONLY)							ENTRETIEN DES TROTTOIRS MAINTENANCE OF SIDEWALKS RES. FRONT FT.	VAULTS VOÛTES	RÉSOLUTION REDUCTION No
			TERRAIN LAND	BÂTIMENTS BUILDINGS	EXEMPT	CATHOLIQUE CATHOLIC	PROTESTANTE PROTESTANT	NEUTRE NEUTRAL	JEWISH JUIVE			
		<u>PAR ST LAURENT</u>										
	<u>ST ROCH</u>											
	<u>RUELLE</u>											
5835 48 SEE SUPPLEMENTARY ROLL 1943	7715 DUROCHER	638 738 739										
	BRODIE WALTER JAMIESON 7715 DUROCHER	MNFTR. P	700	1500				2200		50		
5835 49	7727 DUROCHER	638 740										
	HARRY BARKER 7727 DUROCHER	JANITOR P	350	1650				2000		25		
5835 50	7737-35 DUROCHER	638 741										
	MATHIAS BIRKER 7737 DUROCHER	LABORER C	350	5150		5500				25		
5835 51	7739-41 DUROCHER	638 742										
	DO	C	350	4650		5000				25		
5835 52	LOT DUROCHER	638 743										
	MOUNT ROYAL REAL ESTATE LTD. 132 ST JACQUES OUEST	N	350						350	25		
5835 53	LOT DUROCHER	638 744										
	DO	N	350						350	25		
5835 54	LOT DUROCHER	638 745										
	DAVID MC WATERS BUCKINGHAM, QUE.	P	350					350		25		

583555

Annie Lefleur.
mère de
David Mc. Walters.
Doct. Buckingham, Qué.
9-1-42

583559

CITÉ DE MONTRÉAL

Skiff 1/12/41

583560

- Do -

583561

- Do -

583562

- Do -

VILLE DE
CITY OF **MONTREAL**

RÔLE D'ÉVALUATION DES IMMEUBLES POUR L'EXERCICE FINANCIER COMMENÇANT LE 1ER MAI, 1942
VALUATION ROLL OF IMMOVABLE PROPERTY FOR THE FISCAL YEAR COMMENCING 1ST MAY, 1942

506

RUE **DUROCHER**
STREET

ARRONDISSEMENT ÉLECTORAL **36**
ELECTORAL DISTRICT

WARD **ST JEAN #58**
QUARTIER

No DE COMPTE ACCOUNT NO.	SITUATION DE L'IMMEUBLE LOCATION OF PROPERTY NOM ET ADRESSE DU PROPRIÉTAIRE NAME AND ADDRESS OF OWNER	CADASTRE - SUB-DIVISION OCCUPATION ET/AND DÉNOMINATION	TERRAIN LAND	BÂTIMENTS BUILDINGS	VALEUR (DOLLARS SEULEMENT) - VALUE (DOLLARS ONLY)					ENTRÉE DES TROTTOIRS MAINTENANCE OF SIDEWALKS POS. FRONT FT.	VAULTS VOUTES	RÉSOLUTION REDUCTION No
					EXEMPT	CATHOLIQUE CATHOLIC	PROTESTANTE PROTESTANT	NEUTRE NEUTRAL	JEWISH JUIVE			
		PAR ST LAURENT										
5835 55	7763-65 DUROCHER ANNULÉ DAVID MC WATERS BUCKINGHAM, QUE.	638 746 P	3 50	51 50			55 00			25		
5835 56	7767-69 DUROCHER JOHN ROTH 7783 DUROCHER	638 747 CAB. MAKER P	3 50	44 50			48 00			25		
5835 57	7783 DUROCHER DO	638 748 P	3 50	7 00			10 50			25		
5835 58	LOT DUROCHER SUCC. ALBINA ROY L.J. LOUIS DE GONZAGUE MARTIN GERMAINE MARTIN JULIETTE MARTIN LUCIEN MARTIN AIME MARTIN PRECILLA MARTIN P.O. BOX 157, TUPPER LAKE, N.Y.	638 749 C	3 50			3 50				25		
5835 59	LOT DUROCHER ST LAWRENCE INVESTMENT & TRUST CO ANNULÉ C/O RITCHIE BROWN & CO., C.B. BROWN 388 ST JACQUES	638 750 Ex	3 50		3 50		3 50			25		
5835 60	LOT DUROCHER ANNULÉ	638 751 Ex	3 50		3 50		3 50			25		
5835 61	LOT DUROCHER DO ANNULÉ	638 752 Ex	3 50		3 50		3 50			25		
5835 62	LOT DUROCHER ANNULÉ	638 753 Ex	3 50		3 50		3 50			25		

583563

CITÉ DE MONTRÉAL

Sherif

1/12/41

583564

-Do-

583565

-Do-

583569

CITÉ DE MONTRÉAL

Sherif

1/12/41

Archives de la Ville de Montréal

VILLE DE MONTREAL
CITY OF

RÔLE D'ÉVALUATION DES IMMEUBLES POUR L'EXERCICE FINANCIER COMMENÇANT LE 1ER MAI, 1942
VALUATION ROLL OF IMMOVABLE PROPERTY FOR THE FISCAL YEAR COMMENCING 1ST MAY, 1942

RUE DUROCHER
STREET

ARRONDISSEMENT ÉLECTORAL 36
ELECTORAL DISTRICT

WARD ST JEAN#58
QUARTIER

507

No DE COMPTE ACCOUNT No.	SITUATION DE L'IMMEUBLE LOCATION OF PROPERTY NOM ET ADRESSE DU PROPRIÉTAIRE NAME AND ADDRESS OF OWNER	CADASTRE - SUB-DIVISION OCCUPATION ET/ANO DÉNOMINATION	TERRAIN LAND	BÂTIMENTS BUILDINGS	VALEUR (DOLLARS SEULEMENT) - VALUE (DOLLARS ONLY)					ENTRETIEN DES TROTTOIRS MAINTENANCE OF SIDEWALKS POS. FRONT FT.	VAULTS VOÛTES	RÉSOLUTION REDUCTION NO
					EXEMPT	CATH. LIQUE CATHOLIC	PROTESTANTE PROTESTANT	NEUTRE NEUTRAL	JEWISH JUIVE			
PAR ST LAURENT												
5835 63	LOT DUROCHER TAYSIDE REALTY CO. LTD. ANNULÉ	638 754 EX	3 50		350			350		25		
5835 64	LOT DUROCHER DO ANNULÉ	638 755 EX	3 50		350			350		25		
5835 65	LOT DUROCHER ST LAWRENCE INVESTMENT & TRUST CO C/O RITCHIE BROWN C.B. BROWN 388 ST JACQUES OUEST ANNULÉ	638 756 EX	3 50		350			350		25		
5835 66	LOT DUROCHER GEORGES LEDUC 10585 CHAMBORD	638 757 COMMIS C	3 50				3 50			25		
5835 67	LOT DUROCHER JOHN WILLIAM POWER 3032 MAPLEWOOD	638 758 TRAFFIC CHIEF P	3 50				3 50			25		
5835 68	7853 DUROCHER ELEANOR ISABELLA BROMBY WID. OF FRANK JAMES DALY LAURENCE JOHN DALY 1/10 MARGARET ELSIE DALY 1/10 ROBERT WILLIAM DALY 1/10 ISABELLA ELEANOR DALY 1/10 IRENEE KATHLEEN DALY 1/10 C/O MRS. FRANK JAMES DALY 7853 DUROCHER	638 759 P	3 50	4 50			8 00			25		
5835 69	LOT DUROCHER ANSELME SERAPHIN DEGUIRE 20 ST JACQUES EST. CH. 20 ANNULÉ	638 760 AVOCAT EX	3 50		350		350			25		

583576

CITÉ DE MONTRÉAL

Shérif

1/12/41

VILLE DE MONTREAL
CITY OF

RÔLE D'ÉVALUATION DES IMMEUBLES POUR L'EXERCICE FINANCIER COMMENÇANT LE 1ER MAI, 1942
VALUATION ROLL OF IMMOVABLE PROPERTY FOR THE FISCAL YEAR COMMENCING 1ST MAY, 1942

508

RUE DUROCHER
STREET

ARRONDISSEMENT ÉLECTORAL 36
ELECTORAL DISTRICT

WARD ST JEAN #58
QUARTIER

No DE COMPTE ACCOUNT No.	SITUATION DE L'IMMEUBLE LOCATION OF PROPERTY NOM ET ADRESSE DU PROPRIÉTAIRE NAME AND ADDRESS OF OWNER	CADASTRE - SUB-DIVISION OCCUPATION ET/AND DÉNOMINATION	VALEUR (DOLLARS SEULEMENT) - VALUE (DOLLARS ONLY)							ENTRETIEN DES TROTTOIRS MAINTENANCE OF SIDEWALKS Pos. FRONT FT	VAULTS VOÛTES	RÉSOLUTION REDUCTION No
			TERRAIN LAND	BÂTIMENTS BUILDINGS	EXEMPT	CATHOLIQUE CATHOLIC	PROTESTANTE PROTESTANT	NEUTRE NEUTRAL	JEWISH JUIVE			
5835 70	LOT DUROCHER ANSELME SERAPHIN DEGUIRE 20 ST JACQUES EST, CH. 20 COLLE	PAR ST LAURENT 638 761 AVOCAT Ex.	3 50		350	350				25		
	<u>RUELLE</u>											
	<u>BALL AVE</u>											
	<u>RUELLE</u>											
5835 71	7919-21 DUROCHER PAOLO CULOS 7921 DUROCHER	638 907 MARBLE WOR. C	210	30 90		33 00				25		
5835 72	LOT DUROCHER DO	638 908 C	210			210				25		
5835 73	7929-31 DUROCHER JEANNE ANNE LECAM VVE. DE JOSEPH MARIE LEHEZIC (ALIEN) 974 STE ELIZABETH	638 909 C	210	36 90		39 00				25		
5835 74	LOT DUROCHER DO	638 901 C	210			210				25		
5835 75	LOT DUROCHER PAUL E. PANNETON 4646 DE LORIMIER	638 911 COMMIS C	210			210				25		

VILLE DE
CITY OF **MONTREAL**

RÔLE D'ÉVALUATION DES IMMEUBLES POUR L'EXERCICE FINANCIER COMMENÇANT LE 1ER MAI, 1942
VALUATION ROLL OF IMMOVABLE PROPERTY FOR THE FISCAL YEAR COMMENCING 1ST MAY, 1942

RUE
STREET

DUROCHER

ARRONDISSEMENT ÉLECTORAL 36
ELECTORAL DISTRICT

WARD ST JEAN #58
QUARTIER

509

No DE COMPTE ACCOUNT No.	SITUATION DE L'IMMEUBLE LOCATION OF PROPERTY NOM ET ADRESSE DU PROPRIÉTAIRE NAME AND ADDRESS OF OWNER	CADASTRE - SUB-DIVISION OCCUPATION ET/AND DÉNOMINATION	VALEUR (DOLLARS SEULEMENT) - VALUE (DOLLARS ONLY)					ENTRETIEN DES TROTTOIRS MAINTENANCE OF SIDEWALKS POS. FRONT FT.	VAULTS VOÛTES	RÉSOLUTION REDUCTION No
			TERRAIN LAND	BÂTIMENTS BUILDINGS	EXEMPT	CATHOLIQUE CATHOLIC	PROTESTANTE PROTESTANT			
		PAR ST LAURENT								
5 835 76	LOT DUROCHER ISAAC GEORGE REGINALD HEAVEN 3159 WELINGTON	638 912 CAR BUILDER P	210					210		25
5 835 77 VOIR RÔLE SUPPLÉMENTAIRE DES SUPPLEMENTARY ROLL 1943	LOT DUROCHER ALPHONSE QUELLETTE ST PAUL DE BUTON CO. DE MONTMAGNY, QUE.	638 913 MENUISIER C	210				210			25
5 835 78 VOIR RÔLE SUPPLÉMENTAIRE DES SUPPLEMENTARY ROLL 1943	LOT DUROCHER MARCO LEON 4935 QUEEN MARY ROAD	638 914 COMMIS C	210				210			25
5 835 79 VOIR RÔLE SUPPLÉMENTAIRE DES SUPPLEMENTARY ROLL 1943	LOT DUROCHER ESTATE JOHN STAINES SARAH LOCKIE WIDOW OF JOHN STAINES JOHN STAINES 1/8 LILY STAINES 1/8 STANLEY STAINES 1/8 EDITH STAINES 1/8 WIFE OF M. PARSONS C/O 2526 CHEMIN STE CATHERINE	638 915 P	210					210		25
5 835 80 VOIR RÔLE SUPPLÉMENTAIRE DES SUPPLEMENTARY ROLL 1943	LOT DUROCHER DO	638 916 P	210					210		25
5 835 81 VOIR RÔLE SUPPLÉMENTAIRE DES SUPPLEMENTARY ROLL 1943	LOT DUROCHER ALEXANDER WILKINSON CAMERON 6150 DEACON ROAD, APT. 12	638 917 MANAGER P	210					210		25
5 835 82 VOIR RÔLE SUPPLÉMENTAIRE DES SUPPLEMENTARY ROLL 1943	LOT DUROCHER DO	638 918 P	210					210		25

VILLE DE
CITY OF **MONTREAL**

RÔLE D'ÉVALUATION DES IMMEUBLES POUR L'EXERCICE FINANCIER COMMENÇANT LE 1^{ER} MAI, 1942
VALUATION ROLL OF IMMOVABLE PROPERTY FOR THE FISCAL YEAR COMMENCING 1ST MAY, 1942

RUE **DUROCHER**
STREET

ARRONDISSEMENT ÉLECTORAL **36**
ELECTORAL DISTRICT

WARD **ST JEAN #58**
QUARTIER

510

No DE COMPTE ACCOUNT NO.	SITUATION DE L'IMMEUBLE LOCATION OF PROPERTY	CADASTRE - SUB-DIVISION OCCUPATION ET/AND DÉNOMINATION	TERRAIN LAND	BÂTIMENTS BUILDINGS	VALEUR (DOLLARS SEULEMENT) - VALUE (DOLLARS ONLY)					ENTRETIEN DES TROTTOIRS MAINTENANCE OF SIDEWALKS POS. FRONT FT	VAULTS VOÛTES	RÉSOLUTION REDUCTION No
					EXEMPT	CATHOLIQUE CATHOLIC	PROTESTANTE PROTESTANT	NEUTRE NEUTRAL	JEWISH JUIVE			
		PAR ST LAURENT										
5835 83 RÔLE SUPPLÉMENTAIRE SUPPLEMENTARY ROLL 1943	LOT DUROCHER ALEXANDER WILKINSON CAMERON 6150 DEACON ROAD, APT. 12	638 919 MANAGER. P	210				210			25		
5835 84 RÔLE SUPPLÉMENTAIRE SUPPLEMENTARY ROLL 1943	LOT DUROCHER DO	638 920 P	210				210			25		
5835 85	LOT DUROCHER WILLIAM H. EBBITT 5170 CARTIER	638 921 GENT P	210				210			25		
5835 86	LOT DUROCHER DO	638 922 P	210				210			25		
5835 87	LOT DUROCHER MARY FRANCES MURRAY WIFE OF WILLIAM O'DONNELL 65 SOMERVILLE AVE WESTMOUNT.	638 923 MNFR. C	210			210				25		
5835 88	LOT DUROCHER DO	638 924 C	210			210				25		
5835 89	8027 DUROCHER WILLIAM B. JACKSON 8027 DUROCHER	638 925 CLERK P	210	11 90			14 00			25		
5835 90	8033 DUROCHER Enea GONNELLA 8033 DUROCHER	638 926 PACKER P	210	14 90			17 00			25		

VILLE DE MONTREAL
CITY OF

RÔLE D'ÉVALUATION DES IMMEUBLES POUR L'EXERCICE FINANCIER COMMENÇANT LE 1ER MAI, 1942
VALUATION ROLL OF IMMOVABLE PROPERTY FOR THE FISCAL YEAR COMMENCING 1ST MAY, 1942

RUE DUROCHER
STREET

ARRONDISSEMENT ÉLECTORAL 35
ELECTORAL DISTRICT

WARD ST JEAN #58
QUARTIER

511

No DE COMPTE ACCOUNT NO.	SITUATION DE L'IMMEUBLE LOCATION OF PROPERTY	CADASTRE - SUB-DIVISION		VALEUR (DOLLARS SEULEMENT) - VALUE (DOLLARS ONLY)						ENTRETIEN DES TROTTOIRS MAINTENANCE OF SIDEWALKS POS. FRONT FT.	VAULTS VOUTES	RÉSOLUTION REDUCTION NO	
		NOM ET ADRESSE DU PROPRIÉTAIRE NAME AND ADDRESS OF OWNER	OCCUPATION ET/AND DÉNOMINATION	TERRAIN LAND	BÂTIMENTS BUILDINGS	EXEMPT	CATHOLIQUE CATHOLIC	PROTESTANTE PROTESTANT	NEUTRE NEUTRAL				JEWISH JUIVE
		<u>PAR ST LAURENT</u>											
5 835 91	LOT DUROCHER THERESA HENDERSON WIFE OF ROBERT JAMES CAIRNS 853 LAPORTE	638	927	210			210				25		
5 835 92 1943	LOT DUROCHER AUBERT THEMENS 4815 ST URBAIN	638	928	210			210				25		
	<u>RUELLE</u>												
	8057-95 DUROCHER DAVID LABELLE SUP. & VALEUR A 434 BLAIR AVE	638	1430 1431										
	<u>BLAIR AVE</u>												
	<u>RUELLE</u>												
5 835 93 1943	LOT DUROCHER SAMUEL PETROFSKY (ALIEN) SOFIA COHEN WIFE OF SAMUEL PETROFSKY 102 PROVIDENCE ST. WORCHESTER, U.A.S.	638	1076	210						210	25		
5 835 94 1943	LOT DUROCHER HERMENEGILDE VERDAGUER (ALIEN) WATCHMAKER	638	1077	210			210				25		

VILLE DE MONTREAL
CITY OF

RÔLE D'ÉVALUATION DES IMMEUBLES POUR L'EXERCICE FINANCIER COMMENÇANT LE 1ER MAI, 1942
VALUATION ROLL OF IMMOVABLE PROPERTY FOR THE FISCAL YEAR COMMENCING 1ST MAY, 1942

RUE DUROCHER
STREET

ARRONDISSEMENT ÉLECTORAL 36
ELECTORAL DISTRICT

WARD ST JEAN #58
QUARTIER

512

No DE COMPTE ACCOUNT No.	SITUATION DE L'IMMEUBLE LOCATION OF PROPERTY NOM ET ADRESSE DU PROPRIÉTAIRE NAME AND ADDRESS OF OWNER	CADASTRE - SUB-DIVISION OCCUPATION ET/AND DÉNOMINATION	VALEUR (DOLLARS SEULEMENT) - VALUE (DOLLARS ONLY)					ENTRETIEN DES TROTOIRS MAINTENANCE OF SIDEWALKS POS. FRONT FT.	VAULTS VOTED	RÉSOLUTION REDUCTION No
			TERRAIN LAND	BÂTIMENTS BUILDINGS	EXEMPT	CATHOLIQUE CATHOLIC	PROTESTANTE PROTESTANT			
		PAR ST LAURENT								
5835 95	8129 DUROCHER ALFRED JENNINGS 8129 DUROCHER	638 1078 MILLWRIGHT P	210	24 90				27 00		25
5835 96	8135 DUROCHER MARIA BONE WIDOW OF EDMUND TREDAWAY 8135 DUROCHER	638 1079 P	200	17 00				19 00		25
5835 97	LOT DUROCHER DO	638 1080 P	200					2 00		25
5835 98	8147 DUROCHER CHARLES E. GOSNEY 8147 DUROCHER	638 1081 TRAVELLER P	200	19 00				21 00		25
5835 99	LOT DUROCHER DO DO	638 1082 P	200					2 00		N.S.C.
5836 00 1943	LOT DUROCHER TAYSIDE REALTY CO LTD	638 1083 N	200					2 00		N.S.C.
5836 01 1943	LOT DUROCHER DO	638 1084 N	200					2 00		N.S.C.
5836 02 1943	LOT DUBOCHER DO	638 1085 N	200					2 00		N.S.C.
5836 03 1943	LOT DUROCHER DO	638 1085 N	200					2 00		N.S.C.

VILLE DE
CITY OF **MONTREAL**

RÔLE D'ÉVALUATION DES IMMEUBLES POUR L'EXERCICE FINANCIER COMMENÇANT LE 1ER MAI, 1942
VALUATION ROLL OF IMMOVABLE PROPERTY FOR THE FISCAL YEAR COMMENCING 1ST MAY, 1942

513

RUE
STREET

DUROCHER

ARRONDISSEMENT ÉLECTORAL 36
ELECTORAL DISTRICT

WARD ST JEAN#58
QUARTIER

NO DE COMPTE ACCOUNT No.	SITUATION DE L'IMMEUBLE LOCATION OF PROPERTY NOM ET ADRESSE DU PROPRIÉTAIRE NAME AND ADDRESS OF OWNER	CADASTRE - SUB-DIVISION		VALEUR (DOLLARS SEULEMENT) - VALUE (DOLLARS ONLY)					ENTRETIEN DES TROTTOIRS MAINTENANCE OF SIDEWALKS Pds. FRONT FT.	VAULTS VOÛTES	RÉSOLUTION REDUCTION No.	
		OCCUPATION ET/AND DÉNOMINATION	TERRAIN LAND	BÂTIMENTS BUILDINGS	EXEMPT	CATHOLIQUE CATHOLIC	PROTESTANTE PROTESTANT	NEUTRE NEUTRAL				JEWISH JUIVE
		PAR ST LAURENT										
583604 RÔLE SUPPLÉMENTAIRE 1943	LOT DUROCHER TAYSIDE REALTY CO LTD	638	1087	N	200				200			N.S.C.
583605 RÔLE SUPPLÉMENTAIRE 1943	LOT DUROCHER DO	638	1088	N	200				200			N.S.C.
583606 RÔLE SUPPLÉMENTAIRE 1943	LOT DUROCHER DO	638	1089	N	200				200			N.S.C.
583607 RÔLE SUPPLÉMENTAIRE 1943	LOT DUROCHER DO	638	1090	N	200				200			N.S.C.
583608 RÔLE SUPPLÉMENTAIRE 1943	LOT DUROCHER DO	638	1091	N	200				200			N.S.C.
583609 RÔLE SUPPLÉMENTAIRE 1943	LOT DUROCHER DO	638	1092	N	200				200			N.S.C.
583610 RÔLE SUPPLÉMENTAIRE 1943	LOT DUROCHER MICHAEL HUGHES MARY ELLEN BAHEN 480 CHAMPAGNEUR OUTREMONT C/O J.J. MC MARROW	638	1093	EXC. OFFICER C	200			200				N.S.C.
583611 RÔLE SUPPLÉMENTAIRE 1943	LOT DUROCHER DO	638	1094	C	200			200				N.S.C.

VILLE DE MONTREAL
CITY OF

RÔLE D'ÉVALUATION DES IMMEUBLES POUR L'EXERCICE FINANCIER COMMENÇANT LE 1ER MAI, 1942
VALUATION ROLL OF IMMOVABLE PROPERTY FOR THE FISCAL YEAR COMMENCING 1ST MAY, 1942

514

RUE DUROCHER
STREET

ARRONDISSEMENT ÉLECTORAL 36
ELECTORAL DISTRICT

WARD ST JEAN 58
QUARTIER

No DE COMPTE ACCOUNT No.	SITUATION DE L'IMMEUBLE LOCATION OF PROPERTY NOM ET ADRESSE DU PROPRIÉTAIRE NAME AND ADDRESS OF OWNER	CADASTRE - SUB-DIVISION OCCUPATION ET/AND DÉNOMINATION	VALEUR (DOLLARS SEULEMENT) - VALUE (DOLLARS ONLY)							ENTRETIEN DES TROTTOIRS MAINTENANCE OF SIDEWALKS POS. FRONT FT.	VAULTS VOUTES	RESOLUTION REDUCTION No
			TERRAIN LAND	BÂTIMENTS BUILDINGS	EXEMPT	CATHOLIQUE CATHOLIC	PROTESTANTE PROTESTANT	NEUTRE NEUTRAL	JEWISH JUIVE			
		<u>PAR ST LAURENT</u>										
583612 SEE SUPPLEMENTARY ROLL 1943	LOT DUROCHER MICHAEL HUGHES MARY ELLEN BAHEN 480 CHAMPAGNEUR OUTREMONT C/O J.J. MC MARROW	638 1095 EXC. OFFICER C	200				200					N.S.C.
583613 SEE SUPPLEMENTARY ROLL 1943	LOT DUROCHER DO	638 1096 C	200				200					N.S.C.
583614 SEE SUPPLEMENTARY ROLL 1943	LOT DUROCHER DO	638 1097 C	200				200					N.S.C.
583615 SEE SUPPLEMENTARY ROLL 1943	LOT DUROCHER DO	638 1098 C	200				200					N.S.C.
583616 SEE SUPPLEMENTARY ROLL 1943	LOT DUROCHER DO	638 1099 C	200				200					N.S.C.
	<u>RUELLE</u>											
	<u>AVE ANVERS</u>	---- A.E. 35 ----										
	<u>RUELLE</u>											
583617	LOT DUROCHER BEATRICE AMY FISHER	638 1235 SPINSTER P	270					270				N.S.C.
583618	LOT DUROCHER DO	638 1235 P	220					220				N.S.C.

VILLE DE
CITY OF **MONTREAL**

RÔLE D'ÉVALUATION DES IMMEUBLES POUR L'EXERCICE FINANCIER COMMENÇANT LE 1ER MAI, 1942
VALUATION ROLL OF IMMOVABLE PROPERTY FOR THE FISCAL YEAR COMMENCING 1ST MAY, 1942

RUE DUROCHER
STREET

ARRONDISSEMENT ÉLECTORAL 35
ELECTORAL DISTRICT

WARD ST JEAN #58
QUARTIER

515

NO DE COMPTE ACCOUNT No.	SITUATION DE L'IMMEUBLE LOCATION OF PROPERTY	CADASTRE - SUB-DIVISION OCCUPATION ET/AND DÉNOMINATION	VALEUR (DOLLARS SEULEMENT) - VALUE (DOLLARS ONLY)					ENTRETIEN DES TROTTOIRS MAINTENANCE OF SIDEWALKS POS. FRONT FT.	VAULTS VOÛTES	RÉSOLUTION REDUCTION No.
			TERRAIN LAND	BÂTIMENTS BUILDINGS	VALEUR TOTALE - TOTAL VALUE					
	NOM ET ADRESSE DU PROPRIÉTAIRE NAME AND ADDRESS OF OWNER			EXEMPT	CATHOLIQUE CATHOLIC	PROTESTANTE PROTESTANT	NEUTRE NEUTRAL	JEWISH JUIVE		
		<u>PAR ST LAURENT</u>								
583619 BOOK, RÔLE SUPPLEMENTAIRE BASE SUPPLEMENTARY ROLL 1943	LOT DUROCHER TAYSIDE REALTY CO LTD	638 P1237 N	50				50		N.S.C.	
583620	LOT DUROCHER CONSOLIDATED PAPER CORPORATION LIMITED P.O. BOX 2790 CITY	638 P1237 N	150				150		N.S.C.	
583621	LOT DUROCHER DO	638 1238 N	180				180		N.S.C.	
583622	LOT DUROCHER DO	638 1239 N	110				110		N.S.C.	
	<u>RUELLE</u>									
	<u>C.P.R. TRACKS</u>									
		<u>HUTCHISON</u>								
	<u>JEAN TALON</u>	---- A.E. 41 ----								

VILLE DE MONTREAL
CITY OF

RÔLE D'ÉVALUATION DES IMMEUBLES POUR L'EXERCICE FINANCIER COMMENÇANT LE 1ER MAI, 1942
VALUATION ROLL OF IMMOVABLE PROPERTY FOR THE FISCAL YEAR COMMENCING 1ST MAY, 1942

516

RUE HUTCHISON
STREET

ARRONDISSEMENT ÉLECTORAL 41
ELECTORAL DISTRICT

WARD ST JEAN #58
QUARTIER

No DE COMPTE ACCOUNT No.	SITUATION DE L'IMMEUBLE LOCATION OF PROPERTY	CADASTRE - SUB-DIVISION OCCUPATION ET/AND DÉNOMINATION	TERRAIN LAND	VALEUR (DOLLARS SEULEMENT) - VALUE (DOLLARS ONLY)					ENTRETIEN DES PROTECTIONS MAINTENANCE OF SIDEWALKS POS. FRONT FT.	VAULTS VOÛTES	RÉSOLUTION REDUCTION No
				BÂTIMENTS BUILDINGS	EXEMPT	CATHOLIQUE CATHOLIC	PROTESTANTE PROTESTANT	NEUTRE NEUTRAL			
		<u>PAR ST LAURENT</u>									
5836 23	<u>JEAN TALON</u> LOT HUTCHISON (LISIÈRE DES CÔTES EST & OUEST DE HUTCHISON) STANLEY BAGG CORPORATION A/S ROYAL TRUST CO 105 ST JACQUES OUEST	P640 640 49 EX N EX-POUR FINS MUNICIPALES N- POUR TAXES SCOLAIRES EN VERTU DU BAIL 1-7-35, L'EXEMPTION EXPIRE LE 30-6-40 OU QUAND LA CITE ACHETERA LE PARC JARRY CÔTISE QUARTIER VILLERAY IL FAUDRA ALORS CÔTISER NEUTRE LE LOT CI-DESSUS <i>(Extension de délai au 1^{er} juillet 1945)</i>	19700	19700			19700 (FINB SCOL.)	395			
	<u>RUELLE</u>										
5836 24	7010 HUTCHISON HENRY SOMERVILLE HAYDEN 7010 HUTCHISON	641 3-181 3-180 MEDICAL PHOTO P	1800	2200			4000	50			
5836 25	LOT HUTCHISON LA CITE DE MONTREAL	641 3-179 EX	900	900				25			
5836 26	LOT HUTCHISON DO	641 3-178 EX	900	900				25			
5836 27	LOT HUTCHISON DO	641 3-177 EX	850	850				25			

VILLE DE
CITY OF **MONTREAL**

RÔLE D'ÉVALUATION DES IMMEUBLES POUR L'EXERCICE FINANCIER COMMENÇANT LE 1ER MAI, 1942
VALUATION ROLL OF IMMOVABLE PROPERTY FOR THE FISCAL YEAR COMMENCING 1ST MAY, 1942

517

RUE HUTCHISON
STREET

ARRONDISSEMENT ÉLECTORAL 41
ELECTORAL DISTRICT

WARD ST JEAN 458
QUARTIER

No DE COMPTE ACCOUNT No.	SITUATION DE L'IMMEUBLE LOCATION OF PROPERTY NOM ET ADRESSE DU PROPRIÉTAIRE NAME AND ADDRESS OF OWNER	CADASTRE - SUB-DIVISION OCCUPATION ET/AND DÉNOMINATION	VALEUR (DOLLARS SEULEMENT) - VALUE (DOLLARS ONLY)					ENTRETIEN DES TROTTOIRS MAINTENANCE OF SIDEWALKS POS. FRONT FT.	VAULTS VOTÉS	RÉSOLUTION REDUCTION No
			TERRAIN LAND	BÂTIMENTS BUILDINGS	EXEMPT	VALEUR TOTALE - TOTAL VALUE				
						CATHOLIQUE CATHOLIC	PROTESTANTE PROTESTANT	NEUTRE NEUTRAL	JEWISH JUIVE	
PAR ST LAURENT										
5836 28	6990-86 HUTCHISON WILFRID PERREAULT 497, 1 ÈRE AVENUE LIMOULOU, QUE.	641 3-176 EXPEDITEUR C	8 50	53 50		62 00				25
5836 29	6980 HUTCHISON CAMILLO SABATINO FILOMINA ZUCCARINA HIS WIFE 6980 HUTCHISON	641 3-175 3-174 JOURNALIER C	17 00	17 50		34 50				50
5836 30	LOT HUTCHISON ESTATE PATRICK MURPHY PATRICK JOSEPH MURPHY HENRY FRANCIS MURPHY PATRICK BRYANT MURPHY ALICE BERNADETTE MURPHY WIFE OF J.G. TURNER 5966 DUROCHER ANNA BERTHA MURPHY WIFE OF JEREMIE LAHAIE CATHERINE KATHLEEN MARGARET WIDOW OF JOHN PETER PAUL MURPHY A/S J.G. TURNER 5966 DUROCHER	641 3-173 C 15 ANS EN 1941 ENGINEER COFFEY (USUFTR)	8 50			8 50				25
5836 31	6970-68 BUTCHISON GEORGE HARRIS 6968 HUTCHISON	641 3-172 CARPENTER P	800 822	34 00		42 00 4222				25
5836 32	LOT HUTCHISON DO	641 3-171 P	8 00			8 00				25
5836 33	6960-50 HUTCHISON JOSEPH MEILLEUR 1205 PLESSIS	641 3-170 COMPTABLE C	8 00	77 00		85 00				25

VILLE DE
CITY OF **MONTREAL**

RÔLE D'ÉVALUATION DES IMMEUBLES POUR L'EXERCICE FINANCIER COMMENÇANT LE 1ER MAI, 1942
VALUATION ROLL OF IMMOVABLE PROPERTY FOR THE FISCAL YEAR COMMENCING 1ST MAY, 1942

518

RUE HUTCHISON
STREET

ARRONDISSEMENT ÉLECTORAL 41
ELECTORAL DISTRICT

WARD ST JEAN #58
QUARTIER

NO DE COMPTE ACCOUNT NO.	SITUATION DE L'IMMEUBLE LOCATION OF PROPERTY NOM ET ADRESSE DU PROPRIÉTAIRE NAME AND ADDRESS OF OWNER	CADASTRE - SUB-DIVISION OCCUPATION ET/AND DÉNOMINATION	VALEUR (DOLLARS SEULEMENT) - VALUE (DOLLARS ONLY)					ENTRETIEN DES TROUENNS MAINTENANCE OF SIZES POS. FRONT FT.	VAULTS VOUTES	RÉSOLUTION REDUCTION NO
			TERRAIN LAND	BÂTIMENTS BUILDINGS	EXEMPT	VALEUR TOTALE - TOTAL VALUE				
						CATHOLIQUE CATHOLIC	PROTESTANTE PROTESTANT	NEUTRE NEUTRAL	JEWISH JUIVE	
		PAR ST LAURENT								
583634	6948-38 HUTCHISON JACK RALPH ALI AS RAPHOLOVITCH 6928 HUTCHISON	641 3-169 MERCHANT J	800	7700					8500	25
583635	6936-26 HUTCHISON DO	641 3-168 J	800	7700					8500	25
583636	6920 HUTCHISON WILLIAM CRITCHLEY 6920 HUTCHISON	641 3-167 ELEVATORMAN P	750	1450			2200			25
583637	LOT HUTCHISON LA CITE DE MONTREAL 6904 HUTCHISON GEORGES NELSON ROBERT VALEUR A 401-413 BEAUMONT AVE BEAUMONT	641 3-166 EX 641 3-165 3-164 3-163 CONTRACTOR ---- A.E. 28 ----	750		750					25
583638	6744 HUTCHISON	641 3-10 3-11 3-12 3-13 3-14 3-15 3-16								
		(SUITE SUR LA PAGE SUIVANTE)								

VILLE DE
CITY OF **MONTREAL**

RÔLE D'ÉVALUATION DES IMMEUBLES POUR L'EXERCICE FINANCIER COMMENÇANT LE 1ER MAI, 1942
VALUATION ROLL OF IMMOVABLE PROPERTY FOR THE FISCAL YEAR COMMENCING 1ST MAY, 1942

519

RUE HUTCHISON
STREET

ARRONDISSEMENT ÉLECTORAL 28
ELECTORAL DISTRICT

WARD ST JEAN #58
QUARTIER

NO DE COMPTE ACCOUNT No.	SITUATION DE L'IMMEUBLE LOCATION OF PROPERTY	CADASTRE - SUB-DIVISION OCCUPATION ET/AND DÉNOMINATION	VALEUR (DOLLARS SEULEMENT) - VALUE (DOLLARS ONLY)							ENTRETIEN DES TROTTOIRS MAINTENANCE OF SIDEWALKS Pds. FRONT FT.	VAULTS VOÛTES	RÉSOLUTION REDUCTION NO
			TERRAIN LAND	BÂTIMENTS BUILDINGS	EXEMPT	CATHOLIQUE CATHOLIC	PROTESTANTE PROTESTANT	NEUTRE NEUTRAL	JEWISH JUIVE			
		<u>PAR ST LAURENT</u>										
583638	6744 HUTCHISON (SUITE DE LA PAGE PRECEDENTE)	641 3-17 3-18 3-19 3-20										
	THE CANADA METAL CO LTD. 6255 NOTRE DAME EST	N	8000	21000					29000	275		
586609	6744 HUTCHISON ROSENBLOOM PAPER SUPPLY (JACK ROSENBLOOM, PROP.) <i>6744 Hutchison</i>	MOTIVE POWER (15 H.P.) <i>74</i>		<i>480</i> 300						<i>480</i> 300		
	<u>VOIE DU C.P.R.</u>	<u>TRAVERSEZ</u>										
	<u>COTE NORD</u>	---- A.E. 17 ----										
		<u>COTE ST LOUIS</u>										
583639	LOT HUTCHISON (COTE EST PART OF LOT) THE RONALDS CO LIMITED 6306 PARK AVE	12 23-1 N	1000						1000	N.S.C.		
583640	LOT HUTCHISON DO	12 23-2 DE LA 25-2 N	3450						3450	N.S.C.		

Case 152

VILLE DE
CITY OF **MONTREAL**

RÔLE D'ÉVALUATION DES IMMEUBLES POUR L'EXERCICE FINANCIER COMMENÇANT LE 1ER MAI, 1942
VALUATION ROLL OF IMMOVABLE PROPERTY FOR THE FISCAL YEAR COMMENCING 1ST MAY, 1942

RUE HUTCHISON
STREET

ARRONDISSEMENT ÉLECTORAL 17
ELECTORAL DISTRICT

WARD ST JEAN #58
QUARTIER

520

No DE COMPTE ACCOUNT No.	SITUATION DE L'IMMEUBLE LOCATION OF PROPERTY NOM ET ADRESSE DU PROPRIÉTAIRE NAME AND ADDRESS OF OWNER	CADASTRE - SUB-DIVISION OCCUPATION ET/AND DÉNOMINATION	TERRAIN LAND	BÂTIMENTS BUILDINGS	VALEUR (DOLLARS SEULEMENT) - VALUE (DOLLARS ONLY)					ENTRETIEN DES TROTOIRS MAINTENANCE OF SIDEWALKS POS. TROIT. FT.	VAULTS VOÛTES	RÉSOLUTION REDUCTION No
					EXEMPT	CATHOLIQUE CATHOLIC	PROTESTANTE PROTESTANT	NEUTRE NEUTRAL	JEWISH JUIVE			
		<u>CÔTE ST LOUIS</u>										
5836 41	LOT HUTCHISON THE RONALDS CO LIMITED 6306 PARK AVE.	12 23-3 DE LA 25-3 N	26 00					26 00		N.S.C.		
5836 42	LOT HUTCHISON DO	12 23-4 DE LA 25-4 N	26 00					26 00		N.S.C.		
5836 43	LOT HUTCHISON DO	12 23-5 DE LA 25-5 N	26 00					26 00		N.S.C.		
5836 44	LOT HUTCHISON DO	12 23-6 DE LA 25-6 N	36 00					36 00		N.S.C.		
	<u>BEAUBIEN OUEST</u>	----- A.E. 18 -----										
5836 45	6505 HUTCHISON CANADIAN NATIONAL REALTIES LTD. C/O T.G. WATSON CNR. RLYS. 355 MC GILL ST.	12 23-8 25-15 23-9 25-16 N	46 50	48 50				95 00		210.6		

VILLE DE
CITY OF **MONTREAL**

RÔLE D'ÉVALUATION DES IMMEUBLES POUR L'EXERCICE FINANCIER COMMENÇANT LE 1ER MAI, 1942
VALUATION ROLL OF IMMOVABLE PROPERTY FOR THE FISCAL YEAR COMMENCING 1ST MAY, 1942

RUE HUTCHISON
STREET

ARRONDISSEMENT ÉLECTORAL 18
ELECTORAL DISTRICT

WARD ST JEAN #58
QUARTIER

521

No DE COMPTE ACCOUNT No.	SITUATION DE L'IMMEUBLE LOCATION OF PROPERTY NOM ET ADRESSE DU PROPRIÉTAIRE NAME AND ADDRESS OF OWNER	CADASTRE - SUB-DIVISION OCCUPATION et/AND DÉNOMINATION	VALEUR (DOLLARS SEULEMENT) - VALUE (DOLLARS ONLY)						ENTRETIEN DES TRACÉES MAINTENANCE OF SIDEWALKS POS. FRONT ET	VAULTS VOÛTES	RÉSOLUTION REDUCTION No
			TERRAIN LAND	BÂTIMENTS BUILDINGS	VALEUR TOTALE - TOTAL VALUE						
					EXEMPT	CATHOLIQUE CATHOLIC	PROTESTANTE PROTESTANT	NEUTRE NEUTRAL	JEWISH JUIVE		
		<u>COTE ST LOUIS</u>									
583646	6529 HUTCHISON JAMES NASH 6529 HUTCHISON	12 P23-10 P25-17 COOPER C	900	2100		3000				25	
583647	6535 HUTCHISON MARY WEST WIDOW OF HERBERT JAMES MC CORMACK 6335 HUTCHISON	12 P23-10 25-17 P	900	700			1600			25	
583648	LOT HUTCHISON LA CITE DE MONTREAL	12 P23-11 P25-18 EX	900		900					25	
583649	LOT HUTCHISON DO	12 P23-11 P25-18 EX	900		900					25	
583650	LOT HUTCHISON DO	12 P23-12 P25-19 EX	900		900					25	
583651	HUTCHISON DO	12 P23-12 P25-19 EX	900		900					25	
583652	LOT HUTCHISON DO	12 P23-13 P25-20 EX	900		900					25	

VILLE DE MONTREAL
CITY OF

RÔLE D'ÉVALUATION DES IMMEUBLES POUR L'EXERCICE FINANCIER COMMENÇANT LE 1ER MAI, 1942
VALUATION ROLL OF IMMOVABLE PROPERTY FOR THE FISCAL YEAR COMMENCING 1ST. MAY, 1942

RUE HUTCHISON
STREET

ARRONDISSEMENT ÉLECTORAL 18
ELECTORAL DISTRICT

WARD ST JEAN 58
QUARTIER

522

NO DE COMPTE ACCOUNT No.	SITUATION DE L'IMMEUBLE LOCATION OF PROPERTY NOM ET ADRESSE DU PROPRIÉTAIRE NAME AND ADDRESS OF OWNER	CADASTRE - SUB-DIVISION		VALEUR (DOLLARS SEULEMENT) - VALUE (DOLLARS ONLY)						ENTRETIEN DES TROTTOIRS MAINTENANCE OF SIDEWALKS POS. FRONT ET.	VAULTS VOUTES	RÉSOLUTION REDUCTION No
		OCCUPATION ET/AND DÉNOMINATION	TERRAIN LAND	BÂTIMENTS BUILDINGS	EXEMPT	CATHOLIQUE CATHOLIC	PROTESTANTE PROTESTANT	NEUTRE NEUTRAL	JEWISH JUIVE			
		<u>CÔTE ST LOUIS</u>										
5836 53	LOT HUTCHISON BANQUE CANADIENNE NATIONALE 112 ST JACQUES OUEST	12	P23-13 P25-20 N	900					900		25	
5836 54	LOT HUTCHISON DO	12	P23-14 P25-21 N	900					900		25	
5836 55	LOT HUTCHISON DO	12	P23-14 P25-21 N	900					900		25	
5836 56	LOT HUTCHISON DO	12	P23-15 P25-22 N	900					900		25	
5836 57	LOT HUTCHISON DO	12	P23-15 P25-22 N	900					900		25	
5836 58	LOT HUTCHISON DO	12	P23-16 P25-23 N	900					900		25	
5836 59	LOT HUTCHISON LA CITE DE MONTREAL	12	P23-16 P25-23 EX	900			900				25	

VILLE DE MONTREAL
CITY OF

RÔLE D'ÉVALUATION DES BIENS IMMOBILIERS POUR L'EXERCICE FINANCIER COMMENÇANT LE 1ER MAI, 1942
VALUATION ROLL OF IMMOVABLE PROPERTY FOR THE FISCAL YEAR COMMENCING 1ST MAY, 1942

RUE HUTCHISON
STREET

ARRONDISSEMENT ÉLECTORAL 18
ELECTORAL DISTRICT

WARD ST JEAN #58
QUARTIER

523

NO DE COMPTE ACCOUNT NO.	SITUATION DE L'IMMEUBLE LOCATION OF PROPERTY	CADASTRAL - SUB-DIVISION OCCUPATION ET/AND DÉNOMINATION	VALEUR (DOLLARS SEULEMENT) - VALUE (DOLLARS ONLY)					ENTRETIEN DES TROTTOIRS MAINTENANCE OF SIDEWALKS POS. FRONT FT.	VAULTS VOUTES	RÉSOLUTION REDUCTION NO
			TERRAIN LAND	BÂTIMENTS BUILDINGS	EXEMPT	CATHOLIQUE CATHOLIC	PROTESTANTE PROTESTANT			
		CÔTE ST LOUIS								
5836 60	LOT HUTCHISON BANQUE CANADIENNE NATIONALE 112 ST JACQUES OUEST	12 P23-17 P25-24 N	900					900	25	
5836 61	LOT HUTCHISON DO	12 P23-17 P25-24 N	900					900	25	
5836 62	6655 HUTCHISON	12 23-18 25-25 23-19 DE LA 25-26 23-20 DE LA 25-27 23-21 DE LA 25-28 23-22 DE LA 25-29 23-23 DE LA 25-30 23-24 DE LA								

(SUITE SUR LA PAGE SUIVANTE)

VILLE DE
CITY OF **MONTREAL**

RÔLE D'ÉVALUATION DES IMMEUBLES POUR L'EXERCICE FINANCIER COMMENÇANT LE 1ER MAI, 1942
VALUATION ROLL OF IMMOVABLE PROPERTY FOR THE FISCAL YEAR COMMENCING 1ST MAY, 1942

RUE HUTCHISON
STREET

ARRONDISSEMENT ÉLECTORAL 18
ELECTORAL DISTRICT

WARD ST JEAN #58
QUARTIER

524

No DE COMPTE ACCOUNT NO.	SITUATION DE L'IMMEUBLE LOCATION OF PROPERTY NOM ET ADRESSE DU PROPRIÉTAIRE NAME AND ADDRESS OF OWNER	CADASTRE - SUB-DIVISION OCCUPATION ET/AND DÉNOMINATION	VALEUR (DOLLARS SEULEMENT) - VALUE (DOLLARS ONLY)							ENTRETIEN DES TROTTOIRS MAINTENANCE OF SIDEWALKS POS. FRONT FT.	VAULTS VOOTES	RÉSOLUTION REDUCTION NO
			TERRAIN LAND	BÂTIMENTS BUILDINGS	EXEMPT	CATHOLIQUE CATHOLIC	PROTESTANTE PROTESTANT	NEUTRE NEUTRAL	JEWISH JUIVE			
583662	6655 HUTCHISON (SUITE DE LA PAGE PRECEDENTE)	<u>COTE ST LOUIS</u> 12 DE LA 25-31 23-26 23-25 25-32 P25-33										
	INTERNATIONAL PAINTS LTD. 6700 PARK AVE	N	217 00	515 00					732 00	405		
	<u>ST ZOTIQUE</u>	---- A.E. 24 ----										
	<u>C.P.R. TRACKS</u>											
		<u>PAR ST LAURENT</u>										
586626	6745 HUTCHISON	641 3-23 3-24 3-25										
	FLEUR-ANGE BEAUDRY 2168 SHERBROOKE OUEST	SPINSTER C	23 00	4500. 4000			6800. 6300 24/11/41 E.S.				B.S.C.	
586627	LOT HUTCHISON	641 3-26 3-27										
	DO	C	16 50				16 50				N.S.C.	

VILLE DE MONTREAL
CITY OF

RÔLE D'ÉVALUATION DES IMMEUBLES POUR L'EXERCICE FINANCIER COMMENÇANT LE 1ER MAI, 1942
VALUATION ROLL OF IMMOVABLE PROPERTY FOR THE FISCAL YEAR COMMENCING 1ST MAY, 1942

RUE HUTCHISON
STREET

ARRONDISSEMENT ELECTORAL
ELECTORAL DISTRICT

ST WARD #58
QUARTIER

525

No DE COMPTE ACCOUNT NO.	SITUATION DE L'IMMEUBLE LOCATION OF PROPERTY NOM ET ADRESSE DU PROPRIÉTAIRE NAME AND ADDRESS OF OWNER	CADASTRE - SUB-DIVISION OCCUPATION ET/AND DÉNOMINATION	VALEUR (DOLLARS SEULEMENT) - VALUE (DOLLARS ONLY)							ENTRETIEN DES TROTTOIRS MAINTENANCE OF SIDEWALKS POS. FRONT FT.	VAULTS VOÛTES	RÉSOLUTION REDUCTION NO
			TERRAIN LAND	BÂTIMENTS BUILDINGS	EXEMPT	CATHOLIQUE CATHOLIC	PROTESTANTE PROTESTANT	NEUTRE NEUTRAL	JEWISH JUIVE			
		<u>PAR ST-LAURENT</u>										
5836 64	6757 HUTCHISON OSWALD P. FRANK FOWLE 6757 HUTCHISON	641 3-28 C.P.R. EMP. P	8 50	24 00				32 50			25	
5836 65	LOT HUTCHISON LA CITE DE MONTREAL	641 3-29 EX	8 50		8 50						25	
5836 66	LOT HUTCHISON DO	641 3-30 EX	8 50		8 50						25	
5836 67	LOT HUTCHISON 1943 DO	641 3-31 EX	8 50		8 50						25	
5836 68	LOT HUTCHISON 1943 DO	641 3-32 EX	8 50		8 50						25	
	<u>AVE BEAUMONT</u>											
5836 69	LOT HUTCHISON LA CITE DE MONTREAL	641 3-143 EX	7 50		7 50						92	
5836 70	LOT HUTCHISON DO	641 3-144 EX	6 50		6 50						25	
5836 71	6909-07 HUTCHISON HERVE THUOT 3553 LORNE AVE, APT. 3	641 3-145 3-146 GENT C	13 00	33 00			46 00				50	

VILLE DE
CITY OF **MONTREAL**

RÔLE D'ÉVALUATION DES IMMEUBLES POUR L'EXERCICE FINANCIER COMMENÇANT LE 1ER MAI, 1942
VALUATION ROLL OF IMMOVABLE PROPERTY FOR THE FISCAL YEAR COMMENCING 1ST MAY, 1942

RUE
STREET HUTCHISON.

ARRONDISSEMENT ÉLECTORAL 24
ELECTORAL DISTRICT

QUARTIER ST-JEAN #58
WARD

526

No DE COMPTE ACCOUNT No.	SITUATION DE L'IMMEUBLE LOCATION OF PROPERTY NOM ET ADRESSE DU PROPRIÉTAIRE NAME AND ADDRESS OF OWNER	CADASTRE - SUB-DIVISION OCCUPATION ET/AUTRE DÉNOMINATION	VALEUR (DOLLARS SEULEMENT) - VALUE (DOLLARS ONLY)							ENTRETIEN DES TROUVOIRS MAINTENANCE OF SIDEWALKS POS. FRONT FT.	VOÛTES VAULTS	RÉSOLUTION REDUCTION No
			TERRAIN LAND	BÂTIMENTS BUILDINGS	EXEMPT	VALEUR TOTALE - TOTAL VALUE						
						CATHOLIQUE CATHOLIC	PROTESTANTE PROTESTANT	NEUTRE NEUTRAL	JUIVE JEWISH			
		<u>PAR. ST-LAURENT.</u>										
583672	6921-31 HUTCHISON. (6933-39 LUCIA STE-MARIE FPSE DE GUISEPPE PIETRO AGOSTINI ALIAS JOSEPH LAPIERRE, 6945 HUTCHISON.	641 3-147 3-148 3-149 ENTREPRENEUR. C	2000	12000		14000				75		
583674	6941-43 HUTCHISON. EDWARD FRANCIS NEILSON, 6941 HUTCHISON, MARY GLADYS NEILSON, C/O JOSEPH LANIGAN	641 3-150 CLERK. C CIVIC EMPL.	650	3050		3700				25		
583675	6945-49 HUTCHISON. GUISEPPE PIETRO AGOSTINI ALIAS JOSEPH LAPIERRE, 6945 HUTCHISON.	641 3-151 C	700	6300		7000				25		
583676	6951-55 HUTCHISON. LUCIA STE-MARIE EPSE DE GUISEPPE PIETRO AGOSTINI ALIAS JOSEPH LAPIERRE, 6945 HUTCHISON.	641 3-152 C	700	6300		7000				25		
583677	LOT HUTCHISON. GEORGE LEBEAU, 620 STUART.	641 3-153 MARCHAND. P	700				700			25		
583678	LOT HUTCHISON. MARGARET JONES WID OF MARTIN BLAIR, 6995 HUTCHISON.	641 3-154 P	700				700			25		

583682

John Francis Dillon,
gentleman.
7084 St. Hubert.

2000⁰⁰

18-12-41

VILLE DE
CITY OF **MONTREAL**

RÔLE D'ÉVALUATION DES IMMEUBLES POUR L'EXERCICE FINANCIER COMMENÇANT LE 1ER MAI, 1942
VALUATION ROLL OF IMMOVABLE PROPERTY FOR THE FISCAL YEAR COMMENCING 1ST MAY, 1942

527

RUE
STREET

HUTCHISON.

ARRONDISSEMENT ÉLECTORAL
ELECTORAL DISTRICT

24

WARD
QUARTIER

ST-JEAN #58

No DE COMPTE ACCOUNT No.	SITUATION DE L'IMMEUBLE LOCATION OF PROPERTY	CADASTRE - SUB-DIVISION OCCUPATION ET/AND DÉNOMINATION	VALEUR (DOLLARS SEULEMENT) - VALUE (DOLLARS ONLY)					ENTRETIEN DES TROTTOIRS MAINTENANCE OF SIDEWALKS POS. FRONT FT.	VAULTS VOUTES	RÉSOLUTION REDUCTION No				
			TERRAIN LAND	BÂTIMENTS BUILDINGS	EXEMPT	CATHOLIQUE CATHOLIC	PROTESTANTE PROTESTANT				NEUTRE NEUTRAL	JEWISH JUIVE	VALEUR TOTALE - TOTAL VALUE	
		<u>PAR. ST-LAURENT.</u>												
5 83679	6971 HUTCHISON. VICTOR KVASNICKA, 6971 HUTCHISON.	641 3-155 CLOTH EXAMINER C	700	2500		3200				25				
5 83680	LOT HUTCHISON. ANDREW FORSYTH, 6983 HUTCHISON.	641 3-156 CARPENTER. P	700				700			25				
5 83681	6983 HUTCHISON. 00	641 3-157 P	700	600		1300				25				
5 83682	6995 HUTCHISON. ANNO 6995 HUTCHISON JEAN TALON.	641 3-158 3-159 3-160 3-161 P	2950	950		3900. (1943/44) 3900				100				cont. no. 1128
	<u>JEAN TALON.</u>	<u>PARK AVENUE</u>												
	<u>JEAN TALON.</u>													

VILLE DE
CITY OF **MONTREAL**

RÔLE D'ÉVALUATION DES IMMEUBLES POUR L'EXERCICE FINANCIER COMMENÇANT LE 1ER MAI, 1942

VALUATION ROLL OF IMMOVABLE PROPERTY FOR THE FISCAL YEAR COMMENCING 1ST MAY, 1942

RUE PARK AVENUE
STREET

ARRONDISSEMENT ÉLECTORAL 24
ELECTORAL DISTRICT

WARD ST JEAN #58
QUARTIER

528

NO DE COMPTE ACCOUNT No.	SITUATION DE L'IMMEUBLE LOCATION OF PROPERTY NOM ET ADRESSE DU PROPRIÉTAIRE NAME AND ADDRESS OF OWNER	CADASTRE - SUB-DIVISION OCCUPATION ET/AND DÉNOMINATION	VALEUR (DOLLARS SEULEMENT) - VALUE (DOLLARS ONLY)							ENTRETIEN DES TROTTOIRS MAINTENANCE OF SIDEWALKS POS. FRONT ET.	VAULTS VOUTES	RÉSOLUTION REDUCTION No
			TERRAIN LAND	BÂTIMENTS BUILDINGS	EXEMPT	CATHOLIQUE CATHOLIC	PROTESTANTE PROTESTANT	NEUTRE NEUTRAL	JEWISH JUIVE			
		<u>PAR ST LAURENT</u>										
	<u>JEAN TALON</u>											
5866 07	7140 PARK AVENUE THE BANKERS TRUST COMPANY	640 50 N	35 00	360 00					395 00		64.60	
5866 22	7130 PARK AVE. STANLEY BAGG CORP. C/O RO AL TRUST CO 105 ST JACQUES OUEST NEUTRE POUR TAXE SCOLAIRE (VOIR #583623)	640 52 EX	43 00	357 00	40 000				40 000 FIN SCOL		79 ✓	
5836 83	6994-92 PARK AVE. JOE SUCHANKS EUGENIA RUDNICKA SON EPSE 6994 PARK AVENUE	641 3-P141 COOK N	8 00	21 00					29 00		25.4	
5836 84	⁶⁹⁹⁰⁻⁸⁴ LOT PARK AVE. DO	641 3-P140 N	8 50	86 50					8 50 95 00		25.1	ORIG. No 84/8994 (25/6/42)
5836 85	LOT PARK AVE HENRI PELLETIER 8445 ST DENIS	641 3-139 MECANICIEN C	8 50				8 50				25	
5836 86	LOT PARK AVE. DO	641 3-138 C	8 50				8 50				25	
5836 87	6966-70 PARK AVE. WILLIAM PETER VALENTIN	641 3-137 3-136 WAITER P	17 00	2 00				19 00			50	
5836 89	LOT PARK AVE. WILLIAM PATERSON 6940 PARK AVE.	641 3-135 MMFTR P	8 50					8 50			25	

VILLE DE MONTREAL
CITY OF

RÔLE D'ÉVALUATION DES IMMEUBLES POUR L'EXERCICE FINANCIER COMMENÇANT LE 1ER MAI, 1942
VALUATION ROLL OF IMMOVABLE PROPERTY FOR THE FISCAL YEAR COMMENCING 1ST MAY, 1942

RUE PARK AVE.
STREET

ARRONDISSEMENT ÉLECTORAL 25
ELECTORAL DISTRICT

QUARTIER ST JEAN #58
WARD

529

NO DE COMPTE ACCOUNT No.	SITUATION DE L'IMMEUBLE LOCATION OF PROPERTY NOM ET ADRESSE DU PROPRIÉTAIRE NAME AND ADDRESS OF OWNER	CADASTRE - SUB-DIVISION OCCUPATION ET/AND DÉNOMINATION	VALEUR (DOLLARS SEULMENT) - VALUE (DOLLARS ONLY)						ENTRETIEN DES TROUSSES MAINTENANCE OF SIDEWALKS Pos. FRONT FT.	VOÛTES VAULTS	RÉSOLUTION REDUCTION No
			TERRAIN LAND	BÂTIMENTS BUILDINGS	EXEMPT	CATHOLIQUE CATHOLIC	PROTESTANTE PROTESTANT	NEUTRE NEUTRAL			
		PAR ST LAURENT									
5836 90	LOT PARK AVE WILLIAM PATERSON 6940 PARK AVE	641 3-134 M-FTR P	8 50					8 50		25	
5836 91	6940 PARK AVE DO	641 3-133 3-132 P (M.P. 5 H.P. INCL.)	16 50	20 50				37 00		50	
5836 92	6936-32 PARK AVE STIB KORMILOV (A) MARIE KWATWICK HIS WIFE (A) 6932 PARK AVE	641 3-131 3-130 LABORER C	16 50	36 50			53 00			50	
5836 93	LOT PARK AVE LA CITE DE MONTREAL	641 3-129 EX	8 50		8 50					25	
5836 94	LOT PARK AVE DO	641 3-128 EX	8 50		8 50					25	
5836 95	LOT PARK AVE DO	641 3-127 EX	8 50		8 50					25	
5836 96	LOT PARK AVE DO	641 3-126 EX	8 50		8 50					25	
5836 97	LOT PARK AVENUE DO	641 3-125 EX	8 50		8 50					25	
5836 98	LOT PARK AVE. DO	641 3-124 EX	10 50		10 50					25	

583701

CITÉ DE MONTRÉAL

Shérif

1/12/41

VILLE DE
CITY OF **MONTREAL**

RÔLE D'ÉVALUATION DES IMMEUBLES POUR L'EXERCICE FINANCIER COMMENÇANT LE 1ER MAI, 1942


VALUATION ROLL OF IMMOVABLE PROPERTY FOR THE FISCAL YEAR COMMENCING 1ST MAY, 1942

RUE PARK AVENUE
STREET

ARRONDISSEMENT ÉLECTORAL 24
ELECTORAL DISTRICT

WARD ST JEAN #58
QUARTIER

530

No DE COMPTE ACCOUNT No.	SITUATION DE L'IMMEUBLE LOCATION OF PROPERTY NOM ET ADRESSE DU PROPRIÉTAIRE NAME AND ADDRESS OF OWNER	CADASTRE - SUB-DIVISION OCCUPATION ET/AND DÉNOMINATION	VALEUR (DOLLARS SEULEMENT) - VALUE (DOLLARS ONLY)					ENTRETIEN DES TROTTOIRS MAINTENANCE OF SIDEWALKS POS. FRONT PT.	VAULTS VOÛTES	RÉSOLUTION REDUCTION No
			TERRAIN LAND	BÂTIMENTS BUILDINGS	EXEMPT	VALEUR TOTALE - TOTAL VALUE				
						CATHOLIQUE CATHOLIC	PROTESTANTE PROTESTANT	NEUTRE NEUTRAL	JEWISH JUIVE	
5836 99	6902-6900 PARK AVENUE (365 BEAUMONT) ULYSSE CORREIL 6900 PARK AVENUE <u>AVE. BEAUMONT</u>	<u>PAR S LAURENT</u> 641 3-123 TAVERNIER C	15 00	85 00		10 000				115
5837 00	LOT PARK AVENUE LA CITE DE MONTREAL	641 3-P49 EX	1 000		1 000					84
5837 01	LOT PARK AVENUE ST ROBERT DEVELOPMENT CORP. C/O BLOCK METAL RM 511 1410 ST-ROBERT 	641 3-P48 EX	8 00		8 00			8 00		25
5837 02	LOT PARK AVENUE LA CITE DE MONTREAL	641 3-P47 EX	7 00		7 00					25
5837 03	LOT PARK AVE. DO	641 3-P46 EX	7 00		7 00					25
5837 04	---- PARK AVENUE LA CITE DE MONTREAL	641 3-P45 3-P44 EX	13 50		13 50					50
5837 05	6772-56 PARK AVENUE MLLE EUGENIE JODOIN 5770 PARK AVENUE	641 3-P43 3-P42 FILLE MAJEURE C	14 00	106 00		12 000				50

VILLE DE MONTREAL
CITY OF

RÔLE D'ÉVALUATION DES IMMEUBLES POUR L'EXERCICE FINANCIER COMMENÇANT LE 1ER MAI, 1942
VALUATION ROLL OF IMMOVABLE PROPERTY FOR THE FISCAL YEAR COMMENCING 1ST MAY, 1942

RUE PARK AVENUE
STREET

ARRONDISSEMENT ÉLECTORAL 24
ELECTORAL DISTRICT

QUARTIER ST JEAN #58
WARD

531

NO DE COMPTE ACCOUNT NO.	SITUATION DE L'IMMEUBLE LOCATION OF PROPERTY	CADASTRE - SUB-DIVISION OCCUPATION ET/AND DENOMINATION	VALEUR (DOLLARS SEULEMENT) - VALUE (DOLLARS ONLY)							ENTRETIEN DES TROTTOIRS MAINTENANCE OF SIDEWALKS POS. FRONT FT.	VOUTES VAULTS	RÉDUCTION REDUCTION No
			TERRAIN LAND	BÂTIMENTS BUILDINGS	EXEMPT	CATHOLIQUE CATHOLIC	PROTESTANTE PROTESTANT	NEUTRE NEUTRAL	JUIVE JEWISH			
		<u>FAR ST LAURENT</u>										
583706	6750 PARK AVE	641 3-P41 3-P40 3-P39 ANNIE PALAYEW WIFE S. AS TO P. OF ABRAHAM KOBERNICK 745 AVE. DE L'ÉPÉE MANAGER P	2100	1900				4000			4000. (1942/44) 60	Cont. no. 1129
586603	6750 PARK AVE DUNN CLEANERS & DYERS INC.	MOTIVE POWER (5 H.P.) N		100					100			
	<u>C.P.R. TRACKS</u>	---- A E 18----										
583707	LOT PARK AVE INTERNATIONAL PAINTS LTD. 6700 PARK AVE.	641 P2-1 N	160						160		N.S.C.	
		<u>COTE ST LOUIS</u>										
583708	LOT PARK AVE DO	12 P25-1E0 N	2500						2500		N.S.C.	
		<u>ST ZOTIQUE OUEST</u>										
	6700 PARK AVE INTERNATIONAL PAINTS LTD. OF CANADA VALEUR A 350 ST ZOTIQUE OUEST	12 25-52 ETC N										
583709	LOT PARK AVE DO	12 25-46 N	3400						3400		50	

583716

Belgo Canadian Import Co. Ltd.

42,000.00

29-1-42

583717

Do.

VILLE DE
CITY OF **MONTREAL**

RÔLE D'ÉVALUATION DES IMMEUBLES POUR L'EXERCICE FINANCIER COMMENÇANT LE 1ER MAI, 1942

VALUATION ROLL OF IMMOVABLE PROPERTY FOR THE FISCAL YEAR COMMENCING 1ST MAY, 1942

RUE PARK AVE.
STREET

ARRONDISSEMENT ÉLECTORAL 18
ELECTORAL DISTRICT

WARD ST JEAN #58
QUARTIER

532

NO DE COMPTE ACCOUNT NO.	SITUATION DE L'IMMEUBLE LOCATION OF PROPERTY NOM ET ADRESSE DU PROPRIÉTAIRE NAME AND ADDRESS OF OWNER	CADASTRE - SUB-DIVISION OCCUPATION ET/AND DÉNOMINATION	VALEUR (DOLLARS SEULEMENT) - VALUE (DOLLARS ONLY)							ENTRETIEN DES TROTTOIRS MAINTENANCE OF SIDEWALKS Pds. FRONT FT.	VAULTS VOÛTES	RÉSOLUTION REDUCTION No
			TERRAIN LAND	BÂTIMENTS BUILDINGS	EXEMPT	VALEUR TOTALE - TOTAL VALUE						
						CATHOLIQUE CATHOLIC	PROTESTANTE PROTESTANT	NEUTRE NEUTRAL				
COTE ST LOUIS												
583710 1943 1943	LOT PARK AVENUE INTERNATIONAL PAINTS OF CANADA LIMITED 6700 PARK AVENUE	12 25-45 N	34 00	31000				31000 34 00		50	43/405 (10/2/43)	
583711 1943	LOT PARK AVENUE DO	12 25-44 N	34 00					34 00		50		
583712	LOT PARK AVENUE ORANGE CRUSH LIMITED 100 CLAREMONT TORONTO ONT.	12 25-43 N	34 00					34 00		50		
583713	LOT PARK AVENUE DO	12 25-42 N	34 00					34 00		50		
583714	LOT PARK AVENUE DO	12 25-41 N	34 00					34 00		50		
583715 1944	LOT PARK AVENUE DO	12 25-40 N	34 00					34 00		50		
583716	LOT PARK AVENUE WALTER R. GURD 1016 BLEURY	12 25-39 MNFR	34 00					3400		50		
583717	6540 PARK AVENUE ANDOLSE	12 25-38 25-37 MOTIVE POWER	67 50	38000 600				45350 45350		100		

VILLE DE **MONTREAL**
CITY OF

RÔLE D'ÉVALUATION DES IMMEUBLES POUR L'EXERCICE FINANCIER COMMENÇANT LE 1ER MAI, 1942
VALUATION ROLL OF IMMOVABLE PROPERTY FOR THE FISCAL YEAR COMMENCING 1ST MAY, 1942

RUE PARK AVENUE
STREET

ARRONDISSEMENT ÉLECTORAL 18
ELECTORAL DISTRICT

QUARTIER ST JEAN #58
WARD

533

No DE COMPTE ACCOUNT No.	SITUATION DE L'IMMEUBLE LOCATION OF PROPERTY	CADASTRE - SUB-DIVISION OCCUPATION ET/AUX DÉNOMINATION	VALEUR (DOLLARS SEULEMENT) - VALUE (DOLLARS ONLY)					ENTRETIEN DES TROTTOIRS MAINTENANCE OF SIDEWALKS Pds. FRONT FT.	VOÛTES VAULTS	RESOLUTION REDUCTION No
			TERRAIN LAND	BÂTIMENTS BUILDINGS	EXEMPT	CATHOLIQUE CATHOLIC	PROTESTANTE PROTESTANT			
		<u>COTE ST LOUIS</u>								
583718	LOT PARK AVENUE CHARLES O. MONAT 1555 BERNARD OUTREMONT	12 25-36A ING. CIVIL C	17 00				17 00			25
583719	6522-20 PARK AVENUE DO	12 25-36B 25-35 C	34 00	17 000			204 00			50
583720	LOT PARK AVENUE DO	12 25-P35 C	17 00				17 00			25
583721	6506 PARK AVENUE SARAH JANE MC LACHLAN ALIAS JENNIE MC LACHLAN WIFE S. AS JAMES PRATT 818 ST ROCH	12 25-P34 TO P. OF GENTLEMAN P	12 50	22 50			35 00			16.8
583722	6502 PARK AVENUE 1943 THUGH R. CULLY 7217 AVE. DE L'ÉPÉE	12 25-P34 FOREMAN P	14 50	15 50			30 00			16.8
583723	6500 P R K AVENUE (355 BEAUBIEN EST) 1943 DO	12 25-P34 P	16 50	23 50			40 00			27.2
	<u>BEAUBIEN OUEST</u>	---- A E 17 ----								
583774	LOT PARK AVE. THE RONALDS CO LTD. 6306 PARK AVENUE	12 25-13 N	29 50					29 50		50
583725	LOT PARK AVENUE DO	12 25-12 N	28 50					28 50		50

VILLE DE
CITY OF **MONTREAL**

RÔLE D'ÉVALUATION DES IMMEUBLES POUR L'EXERCICE FINANCIER COMMENÇANT LE 1ER MAI, 1942

VALUATION ROLL OF IMMOVABLE PROPERTY FOR THE FISCAL YEAR COMMENCING 1ST MAY, 1942

RUE PARK AVENUE
STREET

ARRONDISSEMENT ÉLECTORAL 17
ELECTORAL DISTRICT

WARD ST JEAN#58
QUARTIER 534

No DE COMPTE ACCOUNT NO.	SITUATION DE L'IMMEUBLE LOCATION OF PROPERTY NOM ET ADRESSE DU PROPRIÉTAIRE NAME AND ADDRESS OF OWNER	CADASTRE - SUB-DIVISION OCCUPATION ET/AND DENOMINATION	VALEUR (DOLLARS SEULEMENT) - VALUE (DOLLARS ONLY)							ENTRETIEN DES TROTTOIRS MAINTENANCE OF SIDEWALKS POS. FRONT FT.	VAULTS VOUTES	RÉSOLUTION REDUCTION NO
			TERRAIN LAND	BÂTIMENTS BUILDINGS	EXEMPT	CATHOLIQUE CATHOLIC	PROTESTANTE PROTESTANT	NEUTRE NEUTRAL	JEWISH JUIVE			
		<u>COTE ST LOUIS</u>										
583726	6306 PARK AVENUE THE RONALDS CO LIMITED 6306 PARK AVENUE	12 25-11 25-10 25-9 25-8 25-1 25-P7 25-P7 N	197 00	1200 00					1397 00	N.S.C.		
583727	LOT PARK AVENUE (SUBWAY DRAINAGE PUMP WELL) LA CITE DE MONTREAL (LAND SHALL REVERT TO RONALDS CO LTD. IF THE CITY DISCONTINUES USING PUMPS)	12 25-1 25-8 EX (FIN PUBLIQUE)		1500 00	1500 00					N.S.C.		
		<u>CHEMIN DE FER</u>										
583728	PARK AVENUE CANADIAN PACIFIC RY CO C/O W.R. JEFFREY WINDSOR STATION.	351 TAX AGENT N	1624 00	128 00					1752 00	N.S.C.		
583729	6301 PARK AVENUE QUEBEC PAVING CO LTD. JAMES FRANCESCHINI 6301 PARK AVENUE	BLDG. ONLY PRESIDENT N		22000 10000					22000 10000 Ed	N.S.C.		
583730	LOT PARL AVENUE LA CITE DE MONTREAL	12 25-61 EX	36 50		36 50					50		

VILLE DE
CITY OF **MONTREAL**

RÔLE D'ÉVALUATION DES IMMEUBLES POUR L'EXERCICE FINANCIER COMMENÇANT LE 1ER MAI, 1942

VALUATION ROLL OF IMMOVABLE PROPERTY FOR THE FISCAL YEAR COMMENCING 1ST MAY, 1942

RUE PARK AVENUE
STREET

ARRONDISSEMENT ÉLECTORAL 17
ELECTORAL DISTRICT

QUARTIER 5^e JEAN #58
WARD

535

NO DE COMPTE ACCOUNT No.	SITUATION DE L'IMMEUBLE LOCATION OF PROPERTY	CADASTRE - SUB-DIVISION OCCUPATION ET/AND DÉNOMINATION	VALEUR (DOLLARS SEULEMENT) - VALUE (DOLLARS ONLY)							ENTRETIEN DES TROTTOIRS MAINTENANCE OF SIDEWALKS POS. FRONT FT.	VOÛTES VAULTS	RÉSOLUTION REDUCTION No
			TERRAIN LAND	BÂTIMENTS BUILDINGS	EXEMPT	CATHOLIQUE CATHOLIC	PROTESTANTE PROTESTANT	NEUTRE NEUTRAL	JUIVE JEWISH			
5837 31	LOT PARK AVENUE LA CITE DE MONTREAL	<u>COTE ST LOUIS</u> 12 25-62 (FIN PRIVEE) EX (NEUTRE POUR TAXE SCOLAIRE) NEUTRE POUR TAXE SCOLAIRE	45 00		45 00					<i>H.S. 4500</i> <i>Fin Seal</i> 4500 FIN SCOL	50	
	<u>BEAUBIEN OUEST</u>	---- A E 18----										
5837 32	6505 PARK AVENUE MC COLL FRONTENAC OIL CO LTD.	12 25-P73 25-P73 M (TANKS INCLUDED)	48 00	85 00					133 00		160	
5837 33	6511-15 PARK AVENUE PIERRE A. ARBOUR 110 BOUL ST JOSEPH OUEST EUGENE SIMARD A/S EUGENE SIMARD 152 NOTRE DAME EST	12 25-P74 IMPRIMEUR 1/2 C AVOCAT	10 00	43 00		53 00					25	
5837 34	6517-21 PARK AVENUE DO	12 25-P74 C	10 00	43 00		53 00					25	
5837 35	6523-25 PARK AVENUE DO	12 25-190 C	8 00	25 00		33 00					20	
5837 36	6529-31 PARK AVENUE DO	12 25-189 C	8 00	25 00		33 00					20	
5837 37	6535-39 PARK AVENUE ROSE KAHN WIFE OF ALBERT H. RABIN 5160 JEANNE MANCE RAY BRODSKY WIFE OF CHARLES KAHN 533 DAVAAR AVE OUTREMONT C/O 5162 JEANNE MANCE	12 25-188 R.E. AGENT J MERCHANT	8 00	42 00					50 00		20	

VILLE DE
CITY OF **MONTREAL**

RÔLE D'ÉVALUATION DES IMMEUBLES POUR L'EXERCICE FINANCIER COMMENÇANT LE 1ER MAI, 1942

VALUATION ROLL OF IMMOVABLE PROPERTY FOR THE FISCAL YEAR COMMENCING 1ST MAY, 1942

RUE
STREET

PARK AVENUE

ARRONDISSEMENT ÉLECTORAL 18
ELECTORAL DISTRICT

WARD ST SEAN #58
QUARTIER

536

No DE COMPTE ACCOUNT NO.	SITUATION DE L'IMMEUBLE LOCATION OF PROPERTY NOM ET ADRESSE DU PROPRIÉTAIRE NAME AND ADDRESS OF OWNER	CADASTRE - SUB-DIVISION OCCUPATION ET/ANO DÉNOMINATION	VALEUR (DOLLARS SEULEMENT) - VALUE (DOLLARS ONLY)							ENTRETIEN DES TROTTOIRS MAINTENANCE OF SIDEWALKS POS. FRONT FT.	VAULTS VOUTES	RÉSOLUTION REDUCTION NO
			TERRAIN LAND	BÂTIMENTS BUILDINGS	EXEMPT	CATHOLIQUE CATHOLIC	PROTESTANTE PROTESTANT	NEUTRE NEUTRAL	JEWISH JUIVE			
		<u>COTE ST LOUIS</u>										
5837 38	6541-45 PARK AVENUE ROSE KAHN WIFE OF ALBERT H. RABIN 5160 JEANNE MANCE RAY BRODSKY WIFE OF CHARLES KAHN 533 DAVAAR AVE. OUTREMONT C/O 5162 JEANNE MANCE	12 25-187 R.E. AGENT J	8 00	42 00					50 00	20		
5837 39	6547-51 PARK AVE. SUCC J.O. VILLENEUVE EUGENE W. VILLENEUVE JAMES VILLENEUVE RACHEL VILLENEUVE VVE DE ALPHONSE MORIN IBERVILLE QUE. A/S SUCC J.O. VILLENEUVE 6201 AVE. CHRISTOPHE COLOMB	12 25-186 C DECEDE DECEDE	8 00	42 00		50 00				20		
5837 40	6553-57 PARK AVENUE DO	12 25-185 C	8 00	42 00		50 00				20		
5837 41	6559-63 PARK AVENUE DO	12 25-184 C	8 00	42 00		50 00				20		
5837 42	6565-69 PARK AVENUE DO	12 25-183 C	8 00	42 00		50 00				20		
5837 43	6571-73 PARK AVENUE PIERRE A. ARBOUR EUGENE SIMARD A S EUGENE SIMARD 152 NOTRE DAME EST	12 25-182 C IMPRIMEUR AVOCAT	8 00	25 00		33 00				20		
5837 44	6577-79 PARK AVENUE DO	12 25-181 C	8 00	25 00		33 00				20		

VILLE DE MONTREAL
CITY OF

RÔLE D'ÉVALUATION DES IMMEUBLES POUR L'EXERCICE FINANCIER COMMENÇANT LE 1ER MAI, 1942
VALUATION ROLL OF IMMOVABLE PROPERTY FOR THE FISCAL YEAR COMMENCING 1ST MAY, 1942

RUE PARK AVENUE
STREET

ARRONDISSEMENT ÉLECTORAL 18
ELECTORAL DISTRICT

QUARTIER ST JEAN #59
WARD

537

No DE COMPTE ACCOUNT No.	SITUATION DE L'IMMEUBLE LOCATION OF PROPERTY	CADASTRE - SUB-DIVISION		VALEUR (DOLLARS SEULEMENT) - VALUE (DOLLARS ONLY)						ENTRETIEN DES TROISIRS MAINTENANCE OF SIDEWALKS POS. FRONT FT.	VOUTES VAULTS	RÉSOLUTION REDUCTION No
		NOM ET ADRESSE DU PROPRIÉTAIRE NAME AND ADDRESS OF OWNER	OCCUPATION ET/AND DÉNOMINATION	TERRAIN LAND	BÂTIMENTS BUILDINGS	EXEMPT	CATHOLIQUE CATHOLIC	PROTESTANTE PROTESTANT	NEUTRE NEUTRAL			
		COTE ST LOUIS										
5837 45	LOT PARK AVENUE LA CITE DE MONTREAL	12	25-P79	EX	1000	1000					25	
5837 46	LOT PARK AVENUE DO	12	25-P79	EX	1000	1000					24.5	
5837 47	5575 6597-99 PARK AVENUE DAVID BERMAN GRACE A. WYNNE EPSE S. DE B. DE CHARLES M. MENDELL 4837 P. RK AVENUE C/O ADM & REALTY 1002 BLEURY	12	25-P80	MCHD N	1000	2600. 2800			3600. 3800		25	ORNL No. 42/8999 (25/6/42)
5837 48	6601-03 PARK AVENUE DO	12	25-P80	N	1050	2600. 2800			3650. 3850		25.7	ORNL No. 42/9000 (25/6/42)
5837 49	LOT P RK AVENUE LA CITE DE MONTR AL	12	25-P81	EX	1000	1000					24.9	
5837 50	LOT PARK AVENUE DO	12	25-P81	EX	1000	1000					25	
5837 51	6617-19 PARK AVENUE GERALD FISH HANABER HOUSE INCORPORATED 1/2 C/O ADM & REALTY AGENCY 1002 BLEURY	12	25-P82	CLERK N	1000	2600. 2800			3600. 3800		25	ORNL No. 42/9001 (25/6/42)
5837 52	6621-23 PARK AVENUE JOSEPH STANISLAS PICARD 370 AVE. OUTREMONT	12	25-P82	GERANT C	1000	28 00			38 00		25	

VILLE DE
CITY OF **MONTREAL**

RÔLE D'ÉVALUATION DES IMMEUBLES POUR L'EXERCICE FINANCIER COMMENÇANT LE 1ER MAI, 1942
VALUATION ROLL OF IMMOVABLE PROPERTY FOR THE FISCAL YEAR COMMENCING 1ST MAY, 1942

538

RUE PARK AVENUE
STREET

ARRONDISSEMENT ÉLECTORAL 15
ELECTORAL DISTRICT

WARD ST JEAN #58
QUARTIER

No DE COMPTE ACCOUNT No.	SITUATION DE L'IMMEUBLE LOCATION OF PROPERTY NOM ET ADRESSE DU PROPRIÉTAIRE NAME AND ADDRESS OF OWNER	CADASTRE - SUB-DIVISION OCCUPATION ET/AND DÉNOMINATION	VALEUR (DOLLARS SEULEMENT) - VALUE (DOLLARS ONLY)					ENTRETIEN DES TRACÉES MAINTENANCE OF SIDEWALKS POS. FAKRT FT.	VAULTS VOTES	RÉSOLUTION REDUCTION No
			TERRAIN LAND	BÂTIMENTS BUILDINGS	EXEMPT	CATHOLIQUE CATHOLIC	PROTESTANTE PROTESTANT			
		<u>COTE ST LOUIS</u>								
5837 53	6625-29 PARK AVENUE CORINNE DESMARAIS VVE DE HENRI COLLARD 1350 SHERBROOKE EST	12 25-P83 C	1 000	48 00		58 00				25
5837 54	6631-35 PARK AVENUE DO	12 25-P83 C	1 000	48 00		58 00				25
5837 55	6637-41 P PK AVENUE GONZAGUE ST JEAN 6403 ST DENIS	12 25-P84 NOTAIRE C	1 000	48 00		58 00				25
5837 56	6643-47 PARK AVENUE DO	12 25-P84 C	1 000	48 00		58 00				25
5837 57	6649-51 PARK AVENUE RODRIGUE LUSIGNAN JOLIETTE QUE.	12 25-P85 EGUCHER C	1 000	28 00		38 00				25
5837 58	6653-55 PARK AVENUE DO	12 25-P85 C	1 000	28 00		38 00				25
5837 59	6659 PARK AVENUE IRENEE BENOIT 1120 BERNARD QUEST APT 6	12 25-P86 25-P86 MCHD C (MOTIVE POWER INC.)	34 00	314 50		348 50				50
5837 60	LOT PARK AVENUE DO	12 25-P87 C	1 000			1 000				25
5837 61	LOT PARK AVENUE DO	12 25-P87 C	1 000			1 000				25

VILLE DE **MONTREAL**
CITY OF.

RÔLE D'ÉVALUATION DES IMMEUBLES POUR L'EXERCICE FINANCIER COMMENÇANT LE 1ER MAI, 1942

VALUATION ROLL OF IMMOVABLE PROPERTY FOR THE FISCAL YEAR COMMENCING 1ST MAY, 1942

RUE PARK AVENUE
STREET

ARRONDISSEMENT ÉLECTORAL 18
ELECTORAL DISTRICT

QUARTIER ST JEAN #58
WARD

539

No DE COMPTE ACCOUNT No.	SITUATION DE L'IMMEUBLE LOCATION OF PROPERTY	CADASTRE - SUB-DIVISION OCCUPATION ET/AND DÉNOMINATION	VALEUR (DOLLARS SEULEMENT) - VALUE (DOLLARS ONLY)							ENTRETIEN DES TROTOIRS MAINTENANCE OF SIDEWALKS Pos. FRONT FT.	VOÛTES VAULTS	RÉSOLUTION REDUCTION No
			TERRAIN LAND	BÂTIMENTS BUILDINGS	EXEMPT	CATHOLIQUE CATHOLIC	PROTESTANTE PROTESTANT	NEUTRE NEUTRAL	JUIVE JEWISH			
5837 62	LOT PARK AVENUE 1017 RENEE BENOIT 1120 BERNARD OUEST APT 6	12 25-P88 MCHD C	1000				1000				25	
5837 63	LOT PAR AVENUE DO	12 25-P88 C	1000				1000				25	
5837 65	6681 PARK AVENUE EDWARD RAYMOND (A) FRANK JAMES HELLER (A) KARL EGIGER (A) C/O RAYMOND & HELLER 6681 PARK AVENUE	12 25-P89 25-P89 25-P90 25- 89 P90 P	39 00	219 00				258 00			108	
5866 10	6681 PARK AVENUE RAYMOND & HELLER (EDWARD RAYMOND & AL PROPS SEE NAMES #583765	MOTIVE POWER (36 H.P.) P		7 20				7 20				
5837 66	6689-99 PARK AVENUE (292 ST ZOTIQUE) CORPORATION PHARMACEUTIQUE FRANCAISE LIMITEE 855 BONSECOURS 323	12 25-91-2 25-91-1 N	15 50	73 00					88 50		129	
5866 11	6699-99 PARK AVENUE CHARLES H. JULIEN <u>ST ZOTIQUE</u>	POUVOIR MOTEUR (6 H.P.) C		1 20			1 20					

VILLE DE
CITY OF **MONTREAL**

RÔLE D'ÉVALUATION DES IMMEUBLES POUR L'EXERCICE FINANCIER COMMENÇANT LE 1ER MAI, 1942

VALUATION ROLL OF IMMOVABLE PROPERTY FOR THE FISCAL YEAR COMMENCING 1ST MAY, 1942

RUE PARK AVENUE
STREET

ARRONDISSEMENT ÉLECTORAL 18
ELECTORAL DISTRICT

WARD ST JEAN #58
QUARTIER

540

No DE COMPTE ACCOUNT No.	SITUATION DE L'IMMEUBLE LOCATION OF PROPERTY NOM ET ADRESSE DU PROPRIÉTAIRE NAME AND ADDRESS OF OWNER	CADASTRE - SUB-DIVISION OCCUPATION ET/AND DÉNOMINATION	VALEUR (DOLLARS SEULEMENT) - VALUE (DOLLARS ONLY)							ENTRETIEN DES TROTTOIRS MAINTENANCE OF SIDEWALKS POS. FRONT FT.	VAULTS VOTERS	RÉSOLUTION REDUCTION NO.
			TERRAIN LAND	BÂTIMENTS BUILDINGS	EXEMPT	CATHOLIQUE CATHOLIC	PROTESTANTE PROTESTANT	NEUTRE NEUTRAL	JEWISH JUIVE			
	<u>ST ZOTIQUE</u>	<u>COTE ST LOU S</u>										
	<u>RUELLE</u>	<u>PAR ST LAURENT</u>										
5837 67	LOT PARK AVENUE MARY AUGUSTA KIRK WIDOW OF ALBERT NOBER ROBINE 1612 STE CATHERINE OUEST	641 2-P12 C	14 50									N.S.C.
	<u>CHEMIN DE FER</u>	<u>---- A E 24 ----</u>										
5837 68	LOT PARK AVENUE LA CITE DE MONTREAL	641 3-188 641 3-189 EX	65 50		65 50							N.S.C.
	<u>AVE. BEAUMONT</u>											
5837 69	LOT PARK AVENUE LA CITE DE MONTREAL	641 3-P103 (FIN PUBL) EX	9 00		9 00							66.5
5837 70	LOT PARK AVENUE DO	641 3-P104 (FIN PUBL) EX	7 00		7 00							25
5837 71	LOT PARK AVENUE DO	641 3-P105 (FIN PUBL) EX	5 50		5 50							25
5837 72	LOT PARK AVENUE DO	641 3-P106 (FIN PUBL) EX	5 50		5 50							25
5837 73	LOT PARK AVENUE DO	641 3-P107 (FIN PUBL) EX	5 50		5 50							25

VILLE DE
CITY OF **MONTREAL**

RÔLE D'ÉVALUATION DES IMMEUBLES POUR L'EXERCICE FINANCIER COMMENÇANT LE 1ER MAI, 1942

VALUATION ROLL OF IMMOVABLE PROPERTY FOR THE FISCAL YEAR COMMENCING 1ST MAY, 1942

RUE PARK AVENUE
STREET

ARRONDISSEMENT ÉLECTORAL 24
ELECTORAL DISTRICT

QUARTIER ST JEAN #58
WARD

511

No DE COMPTE ACCOUNT No.	SITUATION DE L'IMMEUBLE LOCATION OF PROPERTY	CADASTRE - SUB-DIVISION OCCUPATION ET/AND DÉNOMINATION	VALEUR (DOLLARS SEULEMENT) - VALUE (DOLLARS ONLY)							ENTRETIEN DES TROIS MONTANTS DE SIDEWALKS POS. FRONT FT.	VOUTES VAULTS	RÉSOLUTION REDUCTION No
			TERRAIN LAND	BÂTIMENTS BUILDINGS	EXEMPT	CATHOLIQUE CATHOLIC	PROTESTANTE PROTESTANT	NEUTRE NEUTRAL	JUIVE JEWISH			
5837 74	LOT PARK AVENUE LA CITE DE MONTREAL	PAR ST LAURENT 641 3P108 FIN PUBLIQUE EX	5 00		5 00						25	
5837 75	LOT PARK AVENUE DO	641 3-P109 FIN PUBLIQUE EX	4 50		4 50						25	
5837 76	LOT PARK AVENUE DO	641 3-P110 FIN PUBLIQUE EX	4 00		4 00						25	
5837 77	LOT PARK AVENUE DO	641 3-P111 FIN PUBLIQUE EX	3 50		3 50						25	
5837 78	LOT PARK AVENUE DO	641 3-P112 FIN PUBLIQUE EX	70		70						25	
5837 79	LOT PARK AVENUE DO	COTE OUEST 641 3-P113 FIN PUBLIQUE EX	30		30						25	
5837 81	LOT PARK AVENUE DO	COTE OUEST 641 3-P114 FIN PUBLIQUE EX	3		3						11	
5837 82	LOT PARK AVENUE LA CITE DE MONTREAL	641 3-P116 3-P117 3-P118 COTE EST 3-113 COTE EST 3-P114 3-P115 EX	9 00		9 00						147.4	

VILLE DE MONTREAL
CITY OF

RÔLE D'ÉVALUATION DES IMMEUBLES POUR L'EXERCICE FINANCIER COMMENÇANT LE 1ER MAI, 1942
VALUATION ROLL OF IMMOVABLE PROPERTY FOR THE FISCAL YEAR COMMENCING 1ST MAY, 1942

512

RUE PARK AVENUE
STREET

ARRONDISSEMENT ÉLECTORAL 24
ELECTORAL DISTRICT

WARD ST JEAN #58
QUARTIER

No DE COMPTE ACCOUNT No.	SITUATION DE L'IMMEUBLE LOCATION OF PROPERTY	CADASTRE - SUB-DIVISION OCCUPATION ET/AND DÉNOMINATION	VALEUR (DOLLARS SEULEMENT) - VALUE (DOLLARS ONLY)					ENTRETIEN DES TROTTOIRS MAINTENANCE OF SIDEWALKS Pos. FRONT FT.	VAULTS VOTÉES	RÉSOLUTION REDUCTION No
			TERRAIN LAND	BÂTIMENTS BUILDINGS	EXEMPT	CATHOLIQUE CATHOLIC	PROTESTANTE PROTESTANT			
		<u>PAR ST LAURENT</u>								
5837 83	LOT PARK AVENUE HENRI PELLETIER 8445 ST DENIS ✓	641 3-P119 MECANICIEN C	600		600	600			26.5	
5837 84	LOT PARK AVENUE LA CITE DE MONTREAL (6935 PARK AVENUE EST COTISE A #583799)	641 3-P120 EX	650		650				26.5	
5837 85	6991-93 PARK AVENUE JOSE H CRESCO (A-) 6991 PARK AVENUE	641 3-P121 JOURNALIER C	700	4300		5000			26.5	
	<u>RUELLE</u>									
5837 86	7035 PARK AVENUE ROYAL TYPEWRITER CO LTD. 7035 PARK AVENUE	P640 P642 N	9300	88000				97300	238	
586612	7035 PARK AVENUE DO	MOTIVE POWER (90 B.P.) N		1800				1800		
5837 87	LOT PARK AVENUE THE ROYAL TYPEWRITER CO INC 7035 PARK AVENUE	P640 P642 N	15800					15800	204.9	
5837 88	7147 PARK AVENUE THORP HAMBROCK CO LTD. 7147 PARK AVENUE <i>(P.P. incl)</i>	P640 P642 N	13550	27450				41000	158.7	
	<u>JEAN TALON</u>	<u>JEANNE MANCE</u>								

VILLE DE MONTREAL
CITY OF MONTREAL

RÔLE D'ÉVALUATION DES IMMEUBLES POUR L'EXERCICE FINANCIER COMMENÇANT LE 1ER MAI, 1942
VALUATION ROLL OF IMMOVABLE PROPERTY FOR THE FISCAL YEAR COMMENCING 1ST MAY, 1942

RUE JEANNE MANCE
STREET

ARRONDISSEMENT ÉLECTORAL 24
ELECTORAL DISTRICT

QUARTIER ST JEAN #58
WARD

543

No DE COMPTE ACCOUNT No.	SITUATION DE L'IMMEUBLE LOCATION OF PROPERTY	CADASTRE - SUB-DIVISION OCCUPATION ET/AND DENOMINATION	VALEUR (DOLLARS SEULEMENT) - VALUE (DOLLARS ONLY)						ENTRETIEN DES TROTTOIRS MAINTENANCE OF SIDEWALKS Pds. FRONT FT.	VOÛTES VAULTS	RÉSOLUTION REDUCTION No
			TERRAIN LAND	BÂTIMENTS BUILDINGS	EXEMPT	CATHOLIQUE CATHOLIC	PROTESTANTE PROTESTANT	NEUTRE NEUTRAL			
		PAR ST LAURENT									
	JEAN TALON										
	PART OF GROUND CAD PT 640-642										
5837 89	6998 JEANNE MANCE AUTOMATIC SPRINGLER CO OF CANADA INC. 6998 JEANNE MANCE	P642 M.P. INC. N	14000	24000					38000		N.S.C.
5837 90	6992 JEANNE MANCE GEORGE REGINALD BRISTOL JR 6134 HUTCHISON	641 3-101 SALESMAN P	850	650				1500			25
5837 91	6986 JEANNE MANCE GEORGE ALLAN WILSON 6986 JEANNE MANCE	641 3-100 ACCOUNTANT P	850	850				1700			25
5837 92	LOT JEANNE MANCE LA CITE DE MONTREAL	641 3-99 EX	850		850						25
5866 24	6978-76 JEANNE MANCE ANTONIO POISSANT ANTONIO POISSANT ANGELINA POISSANT EPSE DE JEAN MARIE PAIEMENT 6976 JEANNE MANCE	641 3-89 C	800	1450			2250				25
5866 25	6974-72 JEANNE MANCE MLLE MELINA POISSANT	641 3-97 (GREVEE) C	800	1450			2250				25
5837 94	6966 JEANNE MANCE HENRY MC LARNON 6966 JEANNE MANCE	641 3-96 BRASS MOULDER C	850	600			1450				25
5837 95	6960 JEANNE MANCE JOSEPH PHILIAS MEUNIER ST JEAN P. Q.E.	641 3-95 MCHD C	850	200			1050				25

VILLE DE MONTREAL
CITY OF MONTREAL

RÔLE D'ÉVALUATION DES IMMEUBLES POUR L'EXERCICE FINANCIER COMMENÇANT LE 1ER MAI, 1942
VALUATION ROLL OF IMMOVABLE PROPERTY FOR THE FISCAL YEAR COMMENCING 1ST MAY, 1942

514

RUE JEANNE MANCE
STREET

ARRONDISSEMENT ÉLECTORAL 24
ELECTORAL DISTRICT

WARD ST JEAN #58
QUARTIER

No DE COMPTE ACCOUNT No.	SITUATION DE L'IMMEUBLE LOCATION OF PROPERTY NOM ET ADRESSE DU PROPRIÉTAIRE NAME AND ADDRESS OF OWNER	CADASTRE - SUB-DIVISION OCCUPATION ET/AND DÉNOMINATION	VALEUR (DOLLARS SEULEMENT) - VALUE (DOLLARS ONLY)							ENTRETIEN DES TROTTOIRS MAINTENANCE OF SIDEWALKS POS. FRONT FT.	VAULTS VOOTES	RÉSOLUTION REDUCTION No
			TERRAIN LAND	BÂTIMENTS BUILDINGS	EXEMPT	CATHOLIQUE CATHOLIC	PROTESTANTE PROTESTANT	NEUTRE NEUTRAL	JEWISH JUIVE			
		PAR ST LAURENT										
5837 96	6958-55 JEANNE MANCE GEORGES BOURQUE ST PAUL L'ERMITE CO L'ASSONPTION QUE.	641 3-94 FERBLANTIER C	8 50	36 50		45 00				25		
5837 97	6954-52 JEANNE MANCE PATRICE PAIEMENT 6952 JEANNE MANCE	641 3-93 OPERATEUR C	8 50	24 50		33 00				25		
5837 98	6950-48 JEANNE MANCE ORPHISE GADBOIS EPSE DE OSWALD MAYRAND EP S. DE B. 21 PERONNE AVENUE	641 39-92 JOURNALISTE C	8 50	36 50		45 00				25		
5837 99	6946 JEANNE MANCE (6935 BARK AVENUE)	641 3-P91 3-P90 3-P89 3-P88										
586 719	6946 Jeanne Mance & 6935 Bark ave. International Lacquer Products Sam Rosenthal, prop.	Motore Power J.		100						100. (1944/45)		Cont. 1201 (29/8/44)
5838 00	LOT JEANNE MANCE John W. Lester 134 Allyn St. Hartford, Conn. U.S.A.	641 3-P87 moftr P	7 50			7 50				25		
5838 01	6910 JEANNE MANCE RUGGERO FULIGNO 6910 JEANNE MANCE	641 3-P86 JOURNALIER P	7 50	2 50		10 00				25		
	AVE. BEAUMONT											
	CH DE FER	---- A E 18 ----										

VILLE DE
CITY OF **MONTREAL**

RÔLE D'ÉVALUATION DES IMMEUBLES POUR L'EXERCICE FINANCIER COMMENÇANT LE 1ER MAI, 1942
VALUATION ROLL OF IMMOVABLE PROPERTY FOR THE FISCAL YEAR COMMENCING 1ST MAY, 1942

515

RUE JEANNE MANCE
STREET

ARRONDISSEMENT ÉLECTORAL 18
ELECTORAL DISTRICT

QUARTIER ST JEAN #58
WARD

No DE COMPTE ACCOUNT No.	SITUATION DE L'IMMEUBLE LOCATION OF PROPERTY NOM ET ADRESSE DU PROPRIÉTAIRE NAME AND ADDRESS OF OWNER	CADASTRE - SUB-DIVISION OCCUPATION ET/AND DÉNOMINATION	VALEUR (DOLLARS SEULEMENT) - VALUE (DOLLARS ONLY)					ENTRETIEN DES TROUVOIRS MAINTENANCE OF SIDEWALKS POS. FRONT FT.	VOÛTES VAULTS	RÉDUCTION REDUCTION No
			TERRAIN LAND	BÂTIMENTS BUILDINGS	EXEMPT	CATHOLIQUE CATHOLIC	PROTESTANTE PROTESTANT			
		<u>PAR ST LAURENT</u>								
5838 02	<u>CHEMIN DE FER</u> 6736 JEANNE MANCE	641 2-20 2-19								
	RAYMOND CONCRETE PILE CO LTD. NEW BIRKS BLDG. RM 864 MTL.	(M.P. INC.) N	24 00	8 00				32 00	131	
5838 03	6732 JEANNE MANCE MARIE PAQUETTE EPSE DE DENIS BENJAMIN GRENIER 6732 JEANNE MANCE	641 2-18 FERBLANTIER C	8 50	5 00		13 50			25	
5838 04	LOT JEANNE MANCE JOSEPH CLARENCE MC NEIL 1410 GUY ST.	641 2-17 RADIOLOGIST P	8 50				8 50		25	
5838 05	LOT JEANNE MANCE LA CITE DE MONTREAL	641 2-16 EX	8 50		8 50				25	
5838 06	LOT JEANNE MANCE DO	641 2-15 EX	8 50		8 50				25	
5838 07	LOT JEANNE MANCE PROVOST & ALLARD LTEE. 18 RIDEAU ST OTTAWA ONT.	641 2-14 N	8 50					8 50	25	
	<u>RUELLE</u>	<u>COTE ST LOUIS</u>								
	6702-04 JEANNE MANCE	12 25-171								
		<u>PAR ST LAURENT</u>								
	EPERFONIO SKENA (A) ANGELINA DEPLUMERI HIS WIFE 251 ST ZOTIQUE OUEST	641 2-10 SUP & VAL A 251 ST ZOTIQUE								

VILLE DE
CITY OF **MONTREAL**

RÔLE D'ÉVALUATION DES IMMEUBLES POUR L'EXERCICE FINANCIER COMMENÇANT LE 1ER MAI, 1942
VALUATION ROLL OF IMMOVABLE PROPERTY FOR THE FISCAL YEAR COMMENCING 1ST MAY, 1942

RUE JEANNE MANCE
STREET

ARRONDISSEMENT ÉLECTORAL 18
ELECTORAL DISTRICT

WARD ST JEAN #58 546
QUARTIER

NO DE COMPTE ACCOUNT No.	SITUATION DE L'IMMEUBLE LOCATION OF PROPERTY NOM ET ADRESSE DU PROPRIÉTAIRE NAME AND ADDRESS OF OWNER	CADASTRE - SUB-DIVISION OCCUPATION ET/AND DÉNOMINATION	VALEUR (DOLLARS SEULEMENT) - VALUE (DOLLARS ONLY)							ENTRETIEN DES TRACÉMENTS MAINTENANCE OF SIDEWALKS POS. FRONT FT.	VAULTS VOÛTES	RÉSOLUTION REDUCTION No
			TERRAIN LAND	BÂTIMENTS BUILDINGS	EXEMPT	CATHOLIQUE CATHOLIC	PROTESTANTE PROTESTANT	NEUTRE NEUTRAL	JEWISH JUIVE			
		<u>COTE ST LOUIS</u>										
	<u>ST ZOTIQUE</u>											
583808	6684 JEANNE MANCE NORMAN KING 6584 JEANNE MANCE	12 25-P111 BUILDER P	8 50	15 50						24 00		25
583809	LOT JEANNE MANCE DO	12 25-P111 P	8 50							8 50		25
583810	678 JEANNE MANCE JOHN J. SHEEHAN 6678 JEANNE MANCE	12 25-P110 C.N.R. EMP. C	8 50	19 50			28 00					25
583811	LOT JEANNE MANCE BANQUE CANADIENNE NATIONALE 112 ST JACQUES OUEST	12 25-P110 N	8 50						8 50			25
583812	LOT JEANNE MANCE LA CITE DE MONTREAL	12 25-P109 EX	8 50		8 50							25
583813	LOT JEANNE MANCE CLARA PETERS WIDOW OF EDWARD DOUGHTY 7948 CHAMPAGNEUR	12 25-P109 P	8 50						8 50			25
583814	6658-56 JEANNE MANCE ANTOINETTE COLAVECCHIO EPSE DE GUISEPPE MANDENICE 6658 JEANNE MANCE	12 25-P108 CHAUFFEUR C	8 50	27 50			36 00					25
583815	6654-52 JEANNE MANCE DO	12 25-P108 C	8 50	27 50			36 00					25

VILLE DE
CITY OF **MONTREAL**

RÔLE D'ÉVALUATION DES IMMEUBLES POUR L'EXERCICE FINANCIER COMMENÇANT LE 1ER MAI, 1942
VALUATION ROLL OF IMMOVABLE PROPERTY FOR THE FISCAL YEAR COMMENCING 1ST MAY, 1942

517

RUE JEANNE MANCE
STREET

ARRONDISSEMENT ÉLECTORAL 18
ELECTORAL DISTRICT

QUARTIER ST JEAN #58
WARD

No DE COMPTE ACCOUNT No.	SITUATION DE L'IMMEUBLE LOCATION OF PROPERTY NOM ET ADRESSE DU PROPRIÉTAIRE NAME AND ADDRESS OF OWNER	CADASTRE - SUB-DIVISION OCCUPATION ET/AND DÉNOMINATION	VALEUR (DOLLARS SEULEMENT) - VALUE (DOLLARS ONLY)							ENTRETIEN DES TROTTOIRS MAINTENANCE OF SIDEWALKS POS. FRONT FT.	VOÛTES VAULTS	RÉDUCTION REDUCTION No
			TERRAIN LAND	BÂTIMENTS BUILDINGS	EXEMPT	CATHOLIQUE CATHOLIC	PROTESTANTE PROTESTANT	NEUTRE NEUTRAL	JUIVE JEWISH			
		<u>COTE ST LOUIS</u>										
583816	LOT JEANNE MANCE BANQUE CANADIENNE NATIONALE 112 ST JACQUES OUEST	12 25-P107 N	8 50						8 50		25	
583817	LOT JEANNE MANCE DO	12 25-P107 N	8 50						8 50		25	
583818	LOT JEANNE MANCE DO	12 25-P106 N	8 50						8 50		25	
583819	LOT JEANNE MANCE LA CITE DE MONTREAL	12 25-P105 EX	8 50		8 50						25	
583820	LOT JEANNE MANCE BANQUE CANADIENNE NATIONALE	12 25-P105 N	8 50						8 50		25	
583821	6616-12 JEANNE MANCE ERNEST OMER CROTEAU 6616A JEANNE MANCE	12 25-P105 25-P104 CONTREMAITRE C	13 00	92 00			105 00				37.6	
583822	6610A-06 JEANNE MANCE JOSEPH AIME ALBERT BEAUDIN 1177 PERSILLIERS	12 25-104-1 CONT DES SERVICES C	13 00	87 00			100 00				37.6	
583823	6604A-6600 JEANNE MANCE DO	12 25-103-1 C	13 00	87 00			100 00				37.6	
583824	6598A-94 JEANNE MANCE DO	12 25-P103 25-P102 C	13 00	87 00			100 00				37.6	

VILLE DE
CITY OF **MONTREAL**

RÔLE D'ÉVALUATION DES IMMEUBLES POUR L'EXERCICE FINANCIER COMMENÇANT LE 1ER MAI, 1942
VALUATION ROLL OF IMMOVABLE PROPERTY FOR THE FISCAL YEAR COMMENCING 1ST MAY, 1942

RUE JEANNE MANCE
STREET

ARRONDISSEMENT ÉLECTORAL 18
ELECTORAL DISTRICT

WARD ST JEAN #58
QUARTIER

518

NO DE COMPTE ACCOUNT No.	SITUATION DE L'IMMEUBLE LOCATION OF PROPERTY	CADASTRE - SUB-DIVISION OCCUPATION ET/AND DÉNOMINATION	VALEUR (DOLLARS SEULEMENT) - VALUE (DOLLARS ONLY)					ENTRETIEN DES TROTTOIRS MAINTENANCE OF SIDEWALKS POS. FRONT FT.	VAULTS VOÛTES	RÉSOLUTION REDUCTION No
			TERRAIN LAND	BÂTIMENTS BUILDINGS	EXEMPT	VALEUR TOTALE - TOTAL VALUE				
						CATHOLIQUE CATHOLIC	PROTESTANTE PROTESTANT	NEUTRE NEUTRAL	JEWISH JUIVE	
5838 25	6592A-98 JEANNE MANCE JOSEPH AIME ALBERT BEAUDIN 11777 PERSILLIERS	<u>COTE ST LOUIS</u> 12 25-P102 p 25-101 CONT DES SERVICES C	13 00	87 00		10 000				37.6
5838 26	6586A-826 JEANNE MANCE DO	12 25P101 C	13 00	87 00		10 000				37.6
5838 27	LOT JEANNE MANCE ALPHONSINE MARENGER VVE DE SAMUEL GODMAIRE 4527 RESTHER	12 25-P100 C	8 50			8 50				25
5838 28	6574-68 JEANNE MANCE MARIA CHARBONNEAU EPSE S. DE CHARLES BISSON 6570 JEANNE MANCE	12 25-P100 B. DE COMMIS C	8 50	51 50		6 000				25
5838 29	6562 J ANNE MANCE CHARLES GIBBS 6562 JEANNE MANCE	12 25-P99 SEAFARING ING. P	8 50	6 50			15 00			25
5838 30	6560-56 JEANNE MANCE ARTHUR BERARD BLANCHE BERARD EPSE DE FRED ROGERS LILLY BERARD EPSE DE THOMAS RAMSAY VICTOR BERARD	12 25-P99 C FABRICANT	8 50	20 50		29 00				25
5838 31	6552 JEANNE MANCE WILFRID SEGUIN 2131 ST GERMAIN	12 25-P98 DIST DE LAIT C	8 50	11 50		2 000				25
5838 32	6650-45 JEANNE MANCE MARTIN LENARD (A) 6546 JEANNE MANCE	12 25-P98 MECHANIC P	8 50	37 50			46 00			25

VILLE DE
CITY OF **MONTREAL**

RÔLE D'ÉVALUATION DES IMMEUBLES POUR L'EXERCICE FINANCIER COMMENÇANT LE 1ER MAI, 1942
VALUATION ROLL OF IMMOVABLE PROPERTY FOR THE FISCAL YEAR COMMENCING 1ST MAY, 1942

519

RUE JEANNE MANCE
STREET

ARRONDISSEMENT ÉLECTORAL 18
ELECTORAL DISTRICT

QUARTIER #58
WARD

No DE COMPTE ACCOUNT No.	SITUATION DE L'IMMEUBLE LOCATION OF PROPERTY	CADASTRE - SUB-DIVISION OCCUPATION ET/AND DÉNOMINATION	VALEUR (DOLLARS SEULEMENT) - VALUE (DOLLARS ONLY)						ENTRETIEN DES TROTTOIRS MAINTENANCE OF SIDEWALKS POS. FRONT FT.	VOÛTES VAULTS	RÉSOLUTION REDUCTION No
			TERRAIN LAND	BÂTIMENTS BUILDINGS	EXEMPT	CATHOLIQUE CATHOLIC	PROTESTANTE PROTESTANT	NEUTRE NEUTRAL			
		<u>COTE ST LOUIS</u>									
	6532-28 JEANNE MANCE	12 25-94 TO 25-97									
	THE GUARANTEED PURE MILK CO LIMITED 1025 AQUEDUC	SUP & VAL A 255 BEAUBIEN OUEST									
	<u>BEAUBIEN OUEST</u>	<u>T R A V E R S E I Z</u>									
		---- A E 17 ----									
5838 33 <small>SEE SUPPLEMENTARY ROLL</small>	LOT JEANNE MANCE ESTATE JACOB FINESTONE 4558 ST DENIS	12 25-P126 J	25 00						25 00	154	
5838 34 <small>SEE SUPPLEMENTARY ROLL</small>	LOT JEANNE MANCE <i>Estate Jacob Finestone 4558 St Denis</i>	12 25-P127 J	7 50						7 50	25	
5838 35	6517 JEANNE MANCE ELISABETHA BISKUPICK WIFE S. MATUS JANOVICH (A) 6517 JEANNE MANCE	12 25-P127 C	7 50	22 50		30 00				25	
5838 36	6521 JEANNE MANCE ELIZABETH BINETTE EPSE DE JEREMIE DESRAMBAULT COTE ST MAURICE TERREBONNE QUE.	12 25-P128 C	7 50	12 50		20 00				25	
5838 37	6525-27 JEANNE MANCE HENRY BOWMAN 6527 JEANNE MANCE	12 25-P128 P	7 50	40 50			48 00			25	

583841

CITÉ DE MONTRÉAL

Sherif 1/12/41

VILLE DE
CITY OF **MONTREAL**

RÔLE D'ÉVALUATION DES IMMEUBLES POUR L'EXERCICE FINANCIER COMMENÇANT LE 1ER MAI, 1942
VALUATION ROLL OF IMMOVABLE PROPERTY FOR THE FISCAL YEAR COMMENCING 1ST MAY, 1942

RUE JEANNE MANCE
STREET

ARRONDISSEMENT ÉLECTORAL 17
ELECTORAL DISTRICT

WARD ST JEAN #58
QUARTIER

550

No DE COMPTE ACCOUNT No.	SITUATION DE L'IMMEUBLE LOCATION OF PROPERTY	II CADASTRE - SUB-DIVISION	VALEUR (DOLLARS SEULEMENT) - VALUE (DOLLARS ONLY)							ENTRETIEN DES TROTTOIRS MAINTENANCE OF SIDEWALKS POS. FRONT FT.	VAULTS VOUTES	RÉSOLUTION REDUCTION No	
			NOM ET ADRESSE DU PROPRIÉTAIRE NAME AND ADDRESS OF OWNER	OCCUPATION ET/AND DENOMINATION	TERRAIN LAND	BÂTIMENTS BUILDINGS	VALEUR TOTALE - TOTAL VALUE						
							EXEMPT	CATHOLIQUE CATHOLIC	PROTESTANTE PROTESTANT	NEUTRE NEUTRAL	JEWISH JUIVE		
583838	6529-35 JEANNE MANCE. SYDNEY MAC DONALD, 37 CH- GRAND MOULIN, ST-EUSTACHE, CO. DEUX MONTAGNES.	12 25-P-129	CLERK. P	750	4650					5400		25	
583839 1943 SUPPLEMENTARY ROLL	6537 JEANNE MANCE. GERMAIN SOENS, "A" 6537 JEANNE MANCE.	12 25-P-129	JOURNALIER. C	750	1450					2200		25	
583840	6541-43 JEANNE MANCE. YVONNE BINETTE EPSE S DE B DE ANTOINE LACROIX, 6541 JEANNE MANCE.	12 25-P-130	MECANICIEN. C	750	2250					3000		25	
583841	LOT JEANNE MANCE. MISS GERTIE BASNER, MAX BASNER 6541 JEANNE MANCE	12 25-P-130	TAILOR. Ex	750		750						25	
583842	6551-53 JEANNE MANCE. MISS GERTIE BASNER MAX BASNER 1553 JEANNE MANCE	12 25-P-131	J	750	2250					3000		25	
583843	6559 JEANNE MANCE. ERNEST O. CROTEAU, 6864 ST-LAURENT, RES. 6516-A JEANNE MANCE.	12 25-P-131	ENTREPRENEUR C	750	450	1200		1200				25	
583844	6561-63 JEANNE MANCE. FRED G.A. FRASER, 901 ST-JACQUES OUEST.	12 25-P-132	AUCTIONER P	750	2750					3500		25	

583851

Henri Martel,
carpenter.

1577 Ontario St.

23-2-42

11,250.00

VILLE DE
CITY OF **MONTREAL**

RÔLE D'ÉVALUATION DES IMMEUBLES POUR L'EXERCICE FINANCIER COMMENÇANT LE 1ER MAI, 1942
VALUATION ROLL OF IMMOVABLE PROPERTY FOR THE FISCAL YEAR COMMENCING 1ST MAY, 1942

551

RUE JEANNE MANCE.
STREET

ARRONDISSEMENT ÉLECTORAL 17
ELECTORAL DISTRICT

WARD ST-JEAN #58
QUARTIER

NO DE COMPTE ACCOUNT No.	SITUATION DE L'IMMEUBLE LOCATION OF PROPERTY	CADASTRE - SUB-DIVISION OCCUPATION ET/AND DÉNOMINATION	VALEUR (DOLLARS SEULEMENT) - VALUE (DOLLARS ONLY)					ENTRETIEN DES TROTTOIRS MAINTENANCE OF SIDEWALKS Pds. FRONT FT.	VAULTS VOOTES	RÉDUCTION REDUCTION No
			TERRAIN LAND	BÂTIMENTS BUILDINGS	EXEMPT	CATHOLIQUE CATHOLIC	PROTESTANTE PROTESTANT			
		<u>CÔTE ST-LOUIS.</u>								
583845	6567-69 JEANNE MANCE. JOSEF KOJNOK, 6569 JEANNE MANCE.	12 25-P-132 TAILOR. C	750	3850			4600			25
583846	6571 JEANNE MANCE. NELLIE ATKINSON WIFE OF TOM BUFFY 6571 JEANNE MANCE.	12 25-P-133 P	750	650			1400			25
583847	6575 JEANNE MANCE. MARGARET JANE PATTERSON WID OF JOHN BERTRAM, 6575 JEANNE MANCE.	12 25-P-133 P	750	850			1600			25
583848	6579 JEANNE MANCE. CHARLES GOODYEAR, 6579 JEANNE MANCE.	12 25-P-134 ELECTRICIAN. P	750	850			1600			25
583849	LOT JEANNE MANCE. LA CITE DE MONTREAL.	12 25-P-134 EX	750			750				25
583850	LOT JEANNE MANCE. DO	12 25-P-135 EX	750			750				25
583851	6591-95 JEANNE MANCE. EST. DONALD ALEXANDER BETHUNE, SARAH ANN MORRISON WID OF DONALD ALEXANDER BETHUNE, C/O EST. D.J.A. BETHUNE, 2137 BLEURY.	12 25-135-1 P6 (USUFTR)	500	4200 4500		4700.	5000			16

OR. No. 42/9205
(11/8/42)

583852

Henri Martil.
carpenter.

1578 Ontario St

23-2-42

VILLE DE
CITY OF **MONTREAL**

RÔLE D'ÉVALUATION DES IMMEUBLES POUR L'EXERCICE FINANCIER COMMENÇANT LE 1ER MAI, 1942
VALUATION ROLL OF IMMOVABLE PROPERTY FOR THE FISCAL YEAR COMMENCING 1ST MAY, 1942

552

RUE
STREET JEANNE MANCE.

ARRONDISSEMENT ÉLECTORAL 17
ELECTORAL DISTRICT

WARD ST-JEAN #58
QUARTIER

No DE COMPTE ACCOUNT No.	SITUATION DE L'IMMEUBLE LOCATION OF PROPERTY NOM ET ADRESSE DU PROPRIÉTAIRE NAME AND ADDRESS OF OWNER	CADASTRE - SUB-DIVISION OCCUPATION et/AND DENOMINATION	VALEUR (DOLLARS SEULEMENT) - VALUE (DOLLARS ONLY)					ENTRETIEN DES TROTTOIRS MAINTENANCE OF SIDEWALKS POS. FROM FT.	VAULTS VOÛTES	RÉSOLUTION REDUCTION No
			TERRAIN LAND	BÂTIMENTS BUILDINGS	EXEMPT	CATHOLIQUE CATHOLIC	PROTESTANTE PROTESTANT			
		<u>CÔTE ST-LOUIS.</u>								
583852	6597-6607 JEANNE MANCE. EST. DONALD ALEXANDER BETHUNE, SARAH ANN MORRISON WID OF DONALD ALEXANDER BETHUNE <i>ANNULÉE</i> C/O EST. D.A. BETHUNE, 2137 BLEURY.	12 25-135-2 25-136-1 (USUFTR)	900	8200 9100		9100 10,000	10000		29.6	DEPT. No. 17-17-206 (11/6/45)
583853 RÔLE SUPPLÉMENTAIRE SUPPLEMENTARY ROLL 1943	6609-19 JEANNE MANCE. <i>Est. Donald Alexander Bethune Sarah Ann Morrison, wid. of Donald Alexander Bethune 1/2 Est. D.A. Bethune, 2137 Bleury.</i>	12 25-136-2 P	900	9100			10000		29.6	
583854	6621-23 JEANNE MANCE. THEODORE A. KING, REBECCA SINCLAIR (WIDOW) 6623 JEANNE MANCE.	12 25-P-137 P CARPENTER. DECEDE 27-6-38	750	3250			4000		25	
583855	LOT JEANNE MANCE. LA CITE DE MONTREAL.	12 25-P-137 EX	750		750				25	
583856	6631 JEANNE MANCE. ALLEN GREEN, 6631 JEANNE MANCE.	12 25-P-138 P BANK MESSENGER	750	1650 150		2400 300		25		
583857	LOT JEANNE MANCE. LA CITE DE MONTREAL.	12 25-P-138 EX	750		750			25		
583858	6641-45 JEANNE MANCE. ALDEA GAGNON VVE DE GEORGES ALIAS EPHREM GOYETTE, 6641 JEANNE MANCE.	12 25-P-139 C	750	4250		5000		25		

VILLE DE MONTREAL
CITY OF MONTREAL

RÔLE D'ÉVALUATION DES IMMEUBLES POUR L'EXERCICE FINANCIER COMMENÇANT LE 1ER MAI, 1942

VALUATION ROLL OF IMMOVABLE PROPERTY FOR THE FISCAL YEAR COMMENCING 1ST MAY, 1942

RUE JEANNE MANCE.
STREET

ARRONDISSEMENT ÉLECTORAL 17
ELECTORAL DISTRICT

WARD ST-JEAN #58
QUARTIER

558

No DE COMPTE ACCOUNT No.	SITUATION DE L'IMMEUBLE LOCATION OF PROPERTY	CADASTRE - SUB-DIVISION		VALEUR (DOLLARS SEULEMENT) - VALUE (DOLLARS ONLY)						ENTRETIEN DES TROTTOIRS MAINTENANCE OF SIDEWALKS Pds. FRONT FT.	VAULTS VOÛTES	RÉSOLUTION REDUCTION No	
		NOM ET ADRESSE DU PROPRIÉTAIRE NAME AND ADDRESS OF OWNER	OCCUPATION ET/AND DÉNOMINATION	TERRAIN LAND	BÂTIMENTS BUILDINGS	EXEMPT	CATHOLIQUE CATHOLIC	PROTESTANTE PROTESTANT	NEUTRE NEUTRAL				JEWISH JUIVE
			<u>COTE ST- LOUIS.</u>										
5 838 59	6647-49 JEANNE MANCE. MARY ANN LANGDALE WID OF HERBERT CRAVEN, 6647 JEANNE MANCE.	12	25-P-139 P	750	3250			4000			25		
5 838 60	6651-53 JEANNE MANCE. DO	12	25-P-140 P	750	3250			4000			25		
5 838 61	6655 JEANNE MANCE. PASQUALE BUONO, 1305 NOTRE DAME OUEST.	12	25-P-140 LABORER. C	750	1450		2200				25		
5 838 62	6659 JEANNE MANCE. HANNAH JACKSON WID OF JOHN BURNETT, 6659 JEANNE MANCE.	12	25-P-141 P	750	950			1700			25		
5 838 63	LOT JEANNE MANCE. BANQUE CANADIENNE NATIONALE 112 ST-JACQUES OUEST.	12	25-P-141 N	750				750			25		
5 838 64	LOT JEANNE MANCE. DO	12	25-P-142 N	750				750			25		
5 838 65	LOT JEANNE MANCE. DO	12	25-P-142 N	750				750			25		
5 838 66	LOT JEANNE MANCE. DO	12	25-P-143 N	750				750			25		

VILLE DE
CITY OF **MONTREAL**

RÔLE D'ÉVALUATION DES IMMEUBLES POUR L'EXERCICE FINANCIER COMMENÇANT LE 1ER MAI, 1942
VALUATION ROLL OF IMMOVABLE PROPERTY FOR THE FISCAL YEAR COMMENCING 1ST MAY, 1942

RUE JEANNE MANCE.
STREET

ARRONDISSEMENT ÉLECTORAL 17
ELECTORAL DISTRICT

WARD ST-JEAN #58
QUARTIER

554

No DE COMPTE ACCOUNT No.	SITUATION DE L'IMMEUBLE LOCATION OF PROPERTY NOM ET ADRESSE DU PROPRIÉTAIRE NAME AND ADDRESS OF OWNER	CADASTRE - SUB-DIVISION OCCUPATION ET/AND DÉNOMINATION	VALEUR (DOLLARS SEULEMENT) - VALUE (DOLLARS ONLY)						ENTRETIEN DES TROTTOIRS MAINTENANCE OF SIDEWALKS PDS. FRONT FT.	VAULTS VOÛTES	RÉSOLUTION REDUCTION No
			TERRAIN LAND	BÂTIMENTS BUILDINGS	EXEMPT	CATHOLIQUE CATHOLIC	PROTESTANTE PROTESTANT	NEUTRE NEUTRAL			
		<u>COTE ST-LOUIS.</u>									
5 83867 FOR ROLL SUPPLEMENTARY SEE SUPPLEMENTARY ROLL 1944	LOT JEANNE MANCE. BANQUE CANADIENNE NATIONALE. 112 ST-JACQUES OUEST.	12 25-P-143 N	750						750	25	
5 83868 FOR ROLL SUPPLEMENTARY SEE SUPPLEMENTARY ROLL 1943	LOT JEANNE MANCE OLYBRIUS CONSTANTINEAU, A/S MME DUBOIS, 1873 DAVIDSON.	12 25-144-5 DE LA 25-145-5 INDUSTRIEL. C	600				600			19.6	
5 83869 FOR ROLL SUPPLEMENTARY SEE SUPPLEMENTARY ROLL 1943	LOT JEANNE MANCE. DO	12 25-144-4 DE LA 25-145-4 C	600	100			700			19.3	
5 83870 FOR ROLL SUPPLEMENTARY SEE SUPPLEMENTARY ROLL 1943	6689-91 JEANNE MANCE. DO	12 25-144-3 DE LA 25-145-3 C	650	3050			3700			20.9	
5 83871 FOR ROLL SUPPLEMENTARY SEE SUPPLEMENTARY ROLL 1943	6693-95 JEANNE MANCE. <i>Olybrius Constantineau</i> <i>A/S MME Dubois</i> <i>1873 Davidson</i>	12 25-144-2 DE LA 25-145-2 C	800	3200			4000			20.5	

VILLE DE
CITY OF **MONTREAL**

RÔLE D'ÉVALUATION DES IMMEUBLES POUR L'EXERCICE FINANCIER COMMENÇANT LE 1ER MAI, 1942

VALUATION ROLL OF IMMOVABLE PROPERTY FOR THE FISCAL YEAR COMMENCING 1ST MAY, 1942

RUE
STREET

JEANNE MANCE.

ARRONDISSEMENT ÉLECTORAL 17
ELECTORAL DISTRICT

WARD ST-JEAN #58
QUARTIER

555

No DE COMPTE ACCOUNT No.	SITUATION DE L'IMMEUBLE LOCATION OF PROPERTY	CADASTRE - SUB-DIVISION OCCUPATION ET/AND DÉNOMINATION	VALEUR (DOLLARS SEULEMENT) - VALUE (DOLLARS ONLY)					ENTRETIEN DES TROISSERS MAINTENANCE OF SIDEWALKS FDS. FRONT FT.	VAULTS VOÛTES	RÉSOLUTION REDUCTION No
			TERRAIN LAND	BÂTIMENTS BUILDINGS	EXEMPT	VALEUR TOTALE - TOTAL VALUE				
						CATHOLIQUE CATHOLIC.	PROTESTANTE PROTESTANT	NEUTRE NEUTRAL	JEWISH JUIVE	
583872	6697-99 JEANNE MANCE. ALFRED TUNNEY SUTHERLAND, 6697 JEANNE MANCE. <u>ST-ZOTIQUE.</u> 6705 JEANNE MANCE. GABRIELO MACARONI, 6705 JEANNE MANCE. SUP & VALEUR A 241 ST-ZOTIQUE OUEST. <u>RUELLE.</u>	<u>COTE ST- LOUIS.</u> 12 25-144-1 DE LA 25-145-1 JACKFITTER. P ---- A.E. 18 ---- 12 25-168 <u>PAR. ST-LAURENT.</u> 641 2-47	1250	3250			4500			126
583873	6766 JEANNE MANCE. ANGLIN NORCROSS CORP LTD. 892 SHERBROOKE OUFST. <u>VOIES DU C.P.R.</u> <u>AVE. BEAUMONT.</u>	641 2-66 N 38700 ---- A.E. 24 ----	38700	6300			45000			287
586589	6901 JEANNE MANCE. JAMES FRASER JOHN ELLIOTT FRASER, ELLIOTT FRASER, A/S JAMES FRASER & SONS, 52 NAZARETH ST.	641 3-61 3-62 P 1200	1200	3800			5000			50

VILLE DE
CITY OF **MONTREAL**

RÔLE D'ÉVALUATION DES IMMEUBLES POUR L'EXERCICE FINANCIER COMMENÇANT LE 1ER MAI, 1942
VALUATION ROLL OF IMMOVABLE PROPERTY FOR THE FISCAL YEAR COMMENCING 1ST MAY, 1942

RUE JEANNE MANCE.
STREET

ARRONDISSEMENT ÉLECTORAL 24
ELECTORAL DISTRICT

WARD ST-JEAN #58
QUARTIER

557

No DE COMPTE ACCOUNT No.	SITUATION DE L'IMMEUBLE LOCATION OF PROPERTY NOM ET ADRESSE DU PROPRIÉTAIRE NAME AND ADDRESS OF OWNER	CADASTRE -- SUB-DIVISION		VALEUR (DOLLARS SEULEMENT) -- VALUE (DOLLARS ONLY)					ENTRETIEN DES TROTTOIRS MAINTENANCE OF SIDEWALKS POS. FRONT FT.	VAULTS VOÛTES	RÉSOLUTION REDUCTION No	
		OCCUPATION 7/AND DÉNOMINATION	TERRAIN LAND	BÂTIMENTS BUILDINGS	VALEUR TOTALE -- TOTAL VALUE							
					EXEMPT	CATHOLIQUE CATHOLIC	PROTESTANTE PROTESTANT	NEUTRE NEUTRAL				JEWISH JUIVE
		<u>PAR. ST-LAURENT.</u>										
583881	LOT JEANNE MANCE. THE PASTENE CO. LTD. 5510 ST-DOMINIQUE.	641 3-71 N	900				900		25			
583882	LOT JEANNE MANCE. DO	641 3-72 N	900				900		25			
583883	LOT JEANNE MANCE. DO	641 3-73 N	900				900		25			
583884	LOT JEANNE MANCE. DO	641 3-74 N	900				900		25			
583885	LOT JEANNE MANCE. DO	641 3-75 N	900				900		N.S.C.			
583886	LOT JEANNE MANCE. DO	641 3-76 N	900				900		N.S.C.			
583887	LOT JEANNE MANCE. DO	641 3-77 N	900				900		N.S.C.			
583888	LOT JEANNE MANCE. DO	641 3-78 N	900				900		N.S.C.			
583889	LOT JEANNE MANCE. DO	641 3-79 N	900				900		N.S.C.			

VILLE DE
CITY OF **MONTREAL**

RÔLE D'ÉVALUATION DES IMMEUBLES POUR L'EXERCICE FINANCIER COMMENÇANT LE 1ER MAI, 1942
VALUATION ROLL OF IMMOVABLE PROPERTY FOR THE FISCAL YEAR COMMENCING 1ST MAY, 1942

RUE
STREET JEANNE MANCE.

ARRONDISSEMENT ÉLECTORAL 24
ELECTORAL DISTRICT

WARD ST JEAN #58
QUARTIER

558

No DE COMPTE ACCOUNT No.	SITUATION DE L'IMMEUBLE LOCATION OF PROPERTY NOM ET ADRESSE DU PROPRIÉTAIRE NAME AND ADDRESS OF OWNER	CADASTRE - SUB-DIVISION OCCUPATION ET/AND DÉNOMINATION	TERRAIN LAND	VALEUR (DOLLARS SEULEMENT) - VALUE (DOLLARS ONLY)					ENTRETIEN DES TROTTOIRS MAINTENANCE OF SIDEWALKS POS. FRONT FT.	VAULTS VOÛTES	RÉSOLUTION REDUCTION NO.
				BÂTIMENTS BUILDINGS	EXEMPT	CATHOLIQUE CATHOLIC	PROTESTANTE PROTESTANT	NEUTRE NEUTRAL			
		<u>PAR. ST-LAURENT.</u>									
583890	RUELLE ARR. JEANNE MANCE. THE PASTENE CO. LTD. 5510 ST-DOMINIQUE.	641 3-80 N	150					150		N.S.C.	
583891	RUELLE JEANNE MANCE. DO	641 3-81 PT N	50					50		N.S.C.	
	<u>JEAN TALON.</u>										
		<u>GRAND AVE</u>									
	<u>JEAN TALON.</u>	---- A.E. 24 ----									

VILLE DE
CITY OF **MONTREAL**

RÔLE D'ÉVALUATION DES IMMEUBLES POUR L'EXERCICE FINANCIER COMMENÇANT LE 1ER MAI, 1942
VALUATION ROLL OF IMMOVABLE PROPERTY FOR THE FISCAL YEAR COMMENCING 1ST MAY, 1942

559

RUE
STREET GRAND AVENUE.

ARRONDISSEMENT ÉLECTORAL 24
ELECTORAL DISTRICT

WARD ST-JEAN #58
QUARTIER

No DE COMPTE ACCOUNT No.	SITUATION DE L'IMMEUBLE LOCATION OF PROPERTY		CADASTRE - SUB-DIVISION		VALEUR (DOLLARS SEULEMENT) - VALUE (DOLLARS ONLY)					ENTRETIEN DES TROTOIRS MAINTENANCE OF SIDEWALKS Pds. FRONT FT.	VAULTS VOÛTES	RÉSOLUTION REDUCTION No		
	NOM ET ADRESSE DU PROPRIÉTAIRE NAME AND ADDRESS OF OWNER		OCCUPATION ET/AND DÉNOMINATION		TERRAIN LAND	BÂTIMENTS BUILDINGS	EXEMPT	CATHOLIQUE CATHOLIC	PROTESTANTE PROTESTANT				NEUTRE NEUTRAL	JEWISH JUIVE
583892	<u>JEAN TALON.</u> 7190 GRAND AVE.		<u>PAR. ST-LAURENT.</u> 642 P-87 PARTIE EN ARR. DE LA RUE GRAND AVE P-86 P-85 P-84 P-83 P-82 P-82 P-78 77 76 75 74 73 P-71											
586629	ALDERIC GOBEILLE, 7195 ST-LAURENT. 7190 GRAND AVE.		MCHD MARCHAND. C DE CHARBON. POUVOIR MOTEUR. (5 H.P.) C		8950	3500		12450					N.S.C.	
583893	LOT GRAND AVE. DO		642 70 C		450			450					25	
583894	LOT GRAND AVE. DO		642 69 C		450			450					25	

VILLE DE
CITY OF **MONTREAL**

RÔLE D'ÉVALUATION DES IMMEUBLES POUR L'EXERCICE FINANCIER COMMENÇANT LE 1ER MAI, 1942
VALUATION ROLL OF IMMOVABLE PROPERTY FOR THE FISCAL YEAR COMMENCING 1ST MAY, 1942

RUE
STREET GRAND AVE.

ARRONDISSEMENT ÉLECTORAL 24
ELECTORAL DISTRICT

WARD ST-JEAN #58
QUARTIER

560

NO DE COMPTE ACCOUNT NO.	SITUATION DE L'IMMEUBLE LOCATION OF PROPERTY NOM ET ADRESSE DU PROPRIÉTAIRE NAME AND ADDRESS OF OWNER	CADASTRE - SUB-DIVISION OCCUPATION ET/AND DÉNOMINATION	VALEUR (DOLLARS SEULEMENT) - VALUE (DOLLARS ONLY)					ENTRETIEN DES TROTTOIRS MAINTENANCE OF SIDEWALKS POS. FRONT FT.	VAULTG VOUTES	RÉSOLUTION REDUCTION No		
			TERRAIN LAND	BÂTIMENTS BUILDINGS	EXEMPT	CATHOLIQUE CATHOLIC	PROTESTANTE PROTESTANT				NEUTRE NEUTRAL	JEWISH JUIVE
		<u>PAR. ST-LAURENT.</u>										
5 83895	LOT GRAND AVE. ALDERIC GOBEILLE, 7195 GRAND AVE.	642 68 MCHD DE CHARBON C	450				450				25	
5 83896	LOT GRAND AVE. DO	642 67 C	450				450				25	
5 83897	LOT GRAND AVE. DO	642 66 C	450				450				25	
5 83898	LOT GRAND AVE. DO	642 65 C	450				450				25	
5 83899	LOT GRAND AVE. DO	642 64 C	450				450				25	
5 83900	LOT GRAND AVE. DO	642 63 C	450				450				25	
5 83901	LOT GRAND AVE. DO	642 62 C	450				450				25	
5 83902	LOT GRAND AVE. DO	642 P-61 C	90				90				25	
5 83903	LOT GRAND AVE. DO	642 60 C	450				450				25	

VILLE DE
CITY OF **MONTREAL**

RÔLE D'ÉVALUATION DES IMMEUBLES POUR L'EXERCICE FINANCIER COMMENÇANT LE 1ER MAI, 1942
VALUATION ROLL OF IMMOVABLE PROPERTY FOR THE FISCAL YEAR COMMENCING 1ST MAY, 1942

RUE GRAND AVENUE.
STREET

ARRONDISSEMENT ÉLECTORAL 24
ELECTORAL DISTRICT

WARD ST-JEAN #58
QUARTIER

561

NO DE COMPTE ACCOUNT No.	SITUATION DE L'IMMEUBLE LOCATION OF PROPERTY	CADASTRE - SUB-DIVISION OCCUPATION ET/AND DÉNOMINATION	VALEUR (DOLLARS SEULEMENT) - VALUE (DOLLARS ONLY)					ENTRETIEN DES TROTTOIRS MAINTENANCE OF SIDEWALKS POS. FRONT FT.	VAULTS VOÛTES	RÉSOLUTION REDUCTION No
			TERRAIN LAND	BÂTIMENTS BUILDINGS	EXEMPT	CATHOLIQUE CATHOLIC	PROTESTANTE PROTESTANT			
		<u>PAR. ST-LAURENT.</u>								
583904	LOT GRAND AVENUE. ALDERIC GOBÉILLE, 7195 BOUL. ST-LAURENT.	642 59 MCHD DE CHARBON C	450				450			25
583905	LOT GRAND AVE. DO	642 58 C	450				450			25.
583906	7040 GRAND AVE. ARTHUR CADIEUX, 7040 GRAND AVE.	642 57 EMPL. C.P.R. C	500	400			900			25
583907	7036 GRAND AVE. DELFINO CAMPANILLE, 7036 GRAND AVE.	642 56 JOURNALIER. C	500	500			1000			25
583908	LOT GRAND AVE. LA CITÉ DE MONTREAL.	642 55 54 EX	1000		1000					50
583909	7020-18 GRAND AVE. FRANCESCO MAROTTA, 7020 GRAND AVE.	642 53 JOURNALIER. C	500	1700			2200			25
583910	7016 GRAND AVE. LA CITE DE MONTREAL.	642 52 EX	500	100	600					20
583911	LOT AVE GRAND. DO	642 51 EX	400		400					20

VILLE DE
CITY OF **MONTREAL**

RÔLE D'ÉVALUATION DES IMMEUBLES POUR L'EXERCICE FINANCIER COMMENÇANT LE 1ER MAI, 1942

VALUATION ROLL OF IMMOVABLE PROPERTY FOR THE FISCAL YEAR COMMENCING 1ST MAY, 1942

RUE GRAND AVENUE.
STREET

ARRONDISSEMENT ÉLECTORAL 24
ELECTORAL DISTRICT

WARD ST-JEAN #58
QUARTIER

562

No DE COMPTE ACCOUNT No.	SITUATION DE L'IMMEUBLE LOCATION OF PROPERTY	CADASTRE - SUB-DIVISION OCCUPATION ET/AND DENOMINATION	VALEUR (DOLLARS SEULEMENT) - VALUE (DOLLARS ONLY)						ENTRETIEN DES TROTTOIRS MAINTENANCE OF SIDEWALKS POS. FRONT FT.	VAULTS VOUTES	RESOLUTION REDUCTION NO
			TERRAIN LAND	BÂTIMENTS BUILDINGS	EXEMPT	CATHOLIQUE CATHOLIC	PROTESTANTE PROTESTANT	NEUTRE NEUTRAL			
		<u>PAR. ST-LAURENT.</u>									
583912	7000 GRAND AVE. PASQUALE MASTROCOLO 7000 GRAND AVE.	642 50 JOURNALIER. C	400	600		1000				20	
583913	6996 GRAND AVE. MARIA MADANNA EPSE & EN B DE FRANK MARATTA, 6996 GRAND AVE.	642 49 ENTREPRENEUR. C	450	550		1000				20	
	<u>RUELLE.</u>										
	<u>ALEXANDRA.</u>	---- A.E. 34 ----									
583914	6988 GRAND AVE. JOSEPH COTE, 6988 GRAND AVE.	641 1-53 MENUISIER. C	400	1400		1800				13	
583915	6984 GRAND AVE. CARMINE POMPOSILLI, 6984 GRAND AVE.	641 1-52 MECANICIEN. C	500	1500		2000				25	
583916	LOT GRAND AVE. SUCC. PIERRE DESFORGES, MARIE LSE DESFORGES, 1/7 ALICE DESFORGES VVE DE JOACHIM L. GFLINAS, 1/7 JULIA DESFORGES EPSE DE J. ARTHUR MICHAUD, 1/7 LEOPOLD DESFORGES, 1/7 LOUIS PHILIPPE DESFORGES 1/7 AIME DESFORGES, 1/7 MARIE PAULE BLOUIN, 1/28 MARCELLE BLOUIN, 1/28 ROBERT BLOUIN, 1/28 GUY BLOUIN, 1/28 A/S SUCC. P. DESFORGES, 3470 AVE LAVAL.	641 1-51 FILLE MAJEURE C M.D. PHARMACIEN. M.D. FILLE MAJEURE.	500			500				25	

VILLE DE **MONTREAL**
CITY OF

RÔLE D'ÉVALUATION DES IMMEUBLES POUR L'EXERCICE FINANCIER COMMENÇANT LE 1ER MAI, 1942
VALUATION ROLL OF IMMOVABLE PROPERTY FOR THE FISCAL YEAR COMMENCING 1ST MAY, 1942

RUE GRAND AVENUE
STREET

ARRONDISSEMENT ÉLECTORAL 34
ELECTORAL DISTRICT

WARD ST-JEAN #52
QUARTIER

563

No DE COMPTE ACCOUNT No.	SITUATION DE L'IMMEUBLE LOCATION OF PROPERTY NOM ET ADRESSE DU PROPRIÉTAIRE NAME AND ADDRESS OF OWNER	CADASTRE - SUB-DIVISION OCCUPATION ET/AND DÉNOMINATION	VALEUR (DOLLARS SEULEMENT) - VALUE (DOLLARS ONLY)							ENTRETIEN DES TROTTOIRS MAINTENANCE OF SIDEWALKS POS. FRONT FT.	VAULTS VOÛTES	RÉSOLUTION REDUCTION No
			TERRAIN LAND	BÂTIMENTS BUILDINGS	EXEMPT	CATHOLIQUE CATHOLIC	PROTESTANTE PROTESTANT	NEUTRE NEUTRAL	JEWISH JUIVE			
		<u>PAR. ST-LAURENT.</u>										
5 83917	LOT GRAND AVE. MARIE ANTOINETTE RIVET EPSE DE LOUIS ARTHUR DUMONT, ST-BRUNO.	641 1-50 C	450				450				25	
5 83918	6968-66 GRAND AVE. JENNIE BASNER, 6551 JEANNE MANCE.	641 1-49 J	450	2350					2800		25	
5 83919	LOT GRAND AVE. 00	641 1-48 J	450						450		25	
5 83920	6954 GRAND AVE. LUCA PERUGINO, 6954 GRAND AVE.	641 1-48 JOURNALIER. C	450	550			1000				25	
5 83921	6948-46 GRAND AVE. MARIE LOUISE JASMIN VVE DE ARTHUR TAILLEFER, 7046 DE CHATEAUBRIAND.	641 1-46 C	450	1950			2400				25	
5 83922	6940 GRAND AVE. EUGENE GIROUX, 6940 GRAND AVE.	641 1-45 MACHINISTE. C	450	1150			1600				25	
5 83923 BASE SUPPLEMENTAIRE 1943	6936-34 GRAND AVE. NAPOLÉON LANDRY, 6936 GRAND AVE.	641 1-44 JOURNALIER. C	450	1350			1800				25	
5 83924	6928 GRAND AVE. SAM SOLL, 6928 GRAND AVE.	641 1-43 CARPENTER. J	450	750					1200		25	

583928

CITÉ DE MONTRÉAL

Shirif 4/12/41

VILLE DE
CITY OF **MONTREAL**

RÔLE D'ÉVALUATION DES IMMEUBLES POUR L'EXERCICE FINANCIER COMMENÇANT LE 1ER MAI, 1942
VALUATION ROLL OF IMMOVABLE PROPERTY FOR THE FISCAL YEAR COMMENCING 1ST MAY, 1942

564

RUE
STREET GRAND AVENUE

ARRONDISSEMENT ÉLECTORAL 34
ELECTORAL DISTRICT

WARD ST-JEAN #58
QUARTIER

No DE COMPTE ACCOUNT No.	SITUATION DE L'IMMEUBLE LOCATION OF PROPERTY	CADASTRE - SUB-DIVISION OCCUPATION ET/AND DÉNOMINATION	VALEUR (DOLLARS SEULEMENT) - VALUE (DOLLARS ONLY)							ENTRETIEN DES TRACÉONS MAINTENANCE OF SIDEWALKS POS. FRONT FT.	VAULTS VOUTES	RÉSOLUTION REDUCTION No	
			TERRAIN LAND	BÂTIMENTS BUILDINGS	EXEMPT	CATHOLIQUE CATHOLIC	PROTESTANTE PROTESTANT	NEUTRE NEUTRAL	JEWISH JUIVE				VALEUR TOTALE - TOTAL VALUE
		<u>PAR. ST-LAURENT.</u>											
583925	6922 GRAND AVE. EDWARD FREDERICK MERCHANT, 6922 GRAND AVE.	641 1-42 CARTER. P	400	1600							2000	25	
583926	6920 GRAND AVE. DO	641 1-41 1-40 P	800	1000							1800	50	
583927	6900-02 GRAND AVE. MARIE PAQUETTE EPSE DE ALFRED POULIN, 7096 ST-URBAIN, (LE TERRAIN PORTANT LE NO DE CADASTRE 641- SUD 1-38 EST CONSIDERE COMME RUELLE)	641 1-39 CHARRETIER. C	400	1800							2200	25	
583928	LOT GRAND AVE. GERELLA ROSENSTEIN. 157 MONT ROYAL EST. ANNULÉ	641 1-37 MERCHANT. Ex.	400			400						400	25
583929	LOT GRAND AVE. PHILOMENE VIAU VVE DE TREFFLE GUILBAULT, 1688 PLESSIS.	641 1-36 C	400								400	25	
583930	6870 GRAND AVE. GIOVANNI CIANCI, 6768 GRAND AVE. <u>AVE. BEAUMONT.</u>	641 1-35 JOURNALIER. C	300	1500							1800	22	
		---- A.E. 20 ----											

583935

CITÉ DE MONTRÉAL

Shérif 1/12/41

VILLE DE
CITY OF **MONTREAL**

RÔLE D'ÉVALUATION DES IMMEUBLES POUR L'EXERCICE FINANCIER COMMENÇANT LE 1ER MAI, 1942
VALUATION ROLL OF IMMOVABLE PROPERTY FOR THE FISCAL YEAR COMMENCING 1ST MAY, 1942

RUE GRAND AVENUE.
STREET

ARRONDISSEMENT ÉLECTORAL 20
ELECTORAL DISTRICT

WARD ST-JEAN #58
QUARTIER

565

No DE COMPTE ACCOUNT No.	SITUATION DE L'IMMEUBLE LOCATION OF PROPERTY	CADASTRE - SUB-DIVISION OCCUPATION ET/AND DÉNOMINATION	VALEUR (DOLLARS SEULEMENT) - VALUE (DOLLARS ONLY)						ENTRETIEN DES TROTTOIRS MAINTENANCE OF SIDEWALKS POS. FRONT FT.	VAULTS VOÛTES	RÉSOLUTION REDUCTION NO
			TERRAIN LAND	BÂTIMENTS BUILDINGS	EXEMPT	CATHOLIQUE CATHOLIC	PROTESTANTE PROTESTANT	NEUTRE NEUTRAL			
	<u>AVE. BEAUMONT.</u>	<u>PAR. ST-LAURENT.</u>									
5 83931	6868-66 GRAND AVE.	641 1-34 1-33 L'INSTITUTION CATHOLIQUE DES SOURDS - MUETS POUR LA PROVINCE DE QUEBEC, 3465 CH- DE LA CÔTE DES NEIGES., APT-51	C 700	1800		2500			50		
5 83932	LOT GRAND AVE. LA CITE DE MONTREAL.	641 1-32 EX	650		650				50		
5 83933	LOT GRAND AVE. DO	641 1-31 EX	350		350				102		
5 83934 1943	6770-68 GRAND AVE. DONATO DE MICHELE, 6768 GRAND AVE. GUISEPPINA DE MICHELE EPSE DE (S DE B) GIOVANNI CIANCI, 6768 GRAND AVE. C/O DONATO DE MICHELE, 6768 GRAND AVE.	641 1-4 JOURNALIER. C JOURNALIER.	850	2150		3000			41.3		
5 83935 1944	LOT GRAND AVE. J. HORACE DUBOCHER 82 NOTRE-DAME-OUEST. ANNULER	641 1-5 COURTIER. EX	700		700	700			25		
5 83936	6760 GRAND AVE. OMER DESNOYERS, 6673 ST-URBAIN. <u>RUELLE.</u>	641 1-6 OPERATEUR. C	700	800		1500			25		

VILLE DE
CITY OF **MONTREAL**

RÔLE D'ÉVALUATION DES IMMEUBLES POUR L'EXERCICE FINANCIER COMMENÇANT LE 1ER MAI, 1942
VALUATION ROLL OF IMMOVABLE PROPERTY FOR THE FISCAL YEAR COMMENCING 1ST MAY, 1942

RUE
STREET GRAND AVENUE.

ARRONDISSEMENT ÉLECTORAL 20
ELECTORAL DISTRICT

WARD ST-JEAN #58
QUARTIER

566

No DE COMPTE ACCOUNT No.	SITUATION DE L'IMMEUBLE LOCATION OF PROPERTY	CADASTRE - SUB-DIVISION OCCUPATION ET/AND DÉNOMINATION	VALEUR (DOLLARS SEULEMENT) - VALUE (DOLLARS ONLY)					ENTRETIEN DES TROTTOIRS MAINTENANCE OF SIDEWALKS POS. FRONT FT.	VAULTS VOÛTES	RÉSOLUTION REDUCTION No.
			TERRAIN LAND	BÂTIMENTS BUILDINGS	EXEMPT	CATHOLIQUE CATHOLIC	PROTESTANTE PROTESTANT			
	<u>RUELLE.</u>	<u>PAR. ST-LAURENT.</u>								
	<u>WAVERLEY.</u>	<u>TRAVERSE 2</u>								
	<u>RUELLE.</u>									
583937 SEE SUPPLEMENTARY NO 1 1943	LOT GRAND AVE. TOUSSAINT MARTIN, 1/2 MARIE JULIE PHILOMENE MARTIN, FILLE MAJEURE. A/S T. MARTIN, ST-PAUL DE L'ILE AUX NOIX, QUE.	641 1-21 JOURNALIER. C	400			400			85.2	
583938	LOT GRAND AVE. <i>Pour No 583937</i>	641 1-22 C	450			450			25	
583939 SEE SUPPLEMENTARY NO 1 1943	LOT GRAND AVE. CARMELA MANZO EPSE S DE B DE PASQUALE CIAMARRO, 1/3 PASQUALE CIAMARRO, 1/3 SUCC. DECLA MANZO EPSE S DE B DE PIETRO MANZO, 1/3 A/S MME PASQUALE CIAMARRO, 6797 GRAND AVE.	641 1-23 P	450			450			25	
583940 SEE SUPPLEMENTARY NO 1 1943	6797 GRAND AVE. DO <u>RUELLE.</u>	641 1-24 P	450	1050		1500			25	

583944

Stanislas Lavole, électricien
6817 Grande Ave

3.500.-

25-11-91

VILLE DE **MONTREAL**
CITY OF

RÔLE D'ÉVALUATION DES IMMEUBLES POUR L'EXERCICE FINANCIER COMMENÇANT LE 1ER MAI, 1942
VALUATION ROLL OF IMMOVABLE PROPERTY FOR THE FISCAL YEAR COMMENCING 1ST MAY, 1942

RUE GRAND AVE.
STREET

ARRONDISSEMENT ÉLECTORAL 20
ELECTORAL DISTRICT

WARD ST-JEAN #58
QUARTIER

567

No DE COMPTE ACCOUNT No.	SITUATION DE L'IMMEUBLE LOCATION OF PROPERTY NOM ET ADRESSE DU PROPRIÉTAIRE NAME AND ADDRESS OF OWNER	CADASTRE - SUB-DIVISION OCCUPATION ET/AND DÉNOMINATION	VALEUR (DOLLARS SEULEMENT) - VALUE (DOLLARS ONLY)					ENTRETIEN DES TROTTOIRS MAINTENANCE OF SIDEWALKS POS. FRONT FT.	VAULTS VOÛTES	RÉSOLUTION REDUCTION No
			TERRAIN LAND	BÂTIMENTS BUILDINGS	EXEMPT	CATHOLIQUE CATHOLIC	PROTESTANTE PROTESTANT			
		<u>PAR. ST-LAURENT.</u>								
	<u>RUELLE.</u>									
5 83941	6801-03 GRAND AVE. MICHELE RANELUCI, 6803 GRAND AVE.	641 1-25 CIREUR DE BOTTES C	450	2150		2600			25	
5 83942	6805-07 GRAND AVE. MARIA RENALLO VVE DE ALESSANDRO SCARDOCCHIA, 6805 GRAND AVE.	641 1-26 C	450	2150		2600			25	
5 83943	6809-11 GRAND AVE. VINCENT POLISENO, 6811 GRAND AVE.	641 1-27 JOURNALIER. C	600	3200		3800			25	
5 83944	6813-17 GRAND AVE. EUGENIE BERNIER VVE DE ADELARD MERCIER, 5803 12 ^e AVE.	641 1-28 C	900	3300		4200			105	
	<u>AVE. BEAUMONT.</u>	---- A.E. 34 ----								
5 83945	LOT GRAND AVE. LA CITE DE MONTREAL.	641 1-59 EX	550		550				23.7	
5 83946	6919-21 GRAND AVE. ALFRED PERRETT, 6919 GRAND AVE.	641 1-60 C.P.R. EEMPL. P	450	2750		3200			25	

VILLE DE
CITY OF **MONTREAL**

RÔLE D'ÉVALUATION DES IMMEUBLES POUR L'EXERCICE FINANCIER COMMENÇANT LE 1ER MAI, 1942
VALUATION ROLL OF IMMOVABLE PROPERTY FOR THE FISCAL YEAR COMMENCING 1ST MAY, 1942

RUE
STREET GRAND AVENUE

ARRONDISSEMENT ÉLECTORAL 34
ELECTORAL DISTRICT

WARD ST-JEAN #58
QUARTIER

568

No DE COMPTE ACCOUNT No.	SITUATION DE L'IMMEUBLE LOCATION OF PROPERTY	CADASTRE - SUB-DIVISION OCCUPATION ET/AND DÉNOMINATION	TERRAIN LAND	BÂTIMENTS BUILDINGS	VALEUR (DOLLARS SEULEMENT) - VALUE (DOLLARS ONLY)					ENTRETIEN DES TROTTOIRS MAINTENANCE OF SIDEWALKS Fds. FRONT FT.	VAULTS VOÛTES	RÉSOLUTION REDUCTION No
					EXEMPT	CATHOLIQUE CATHOLIC	PROTESTANTE PROTESTANT	NEUTRE NEUTRAL	JEWISH JUIVE			
		<u>PAR. ST-LAURENT.</u>										
583947	LOT GRAND AVE. MARIE LUCIENNE SIMONNE GERDA COTE, MARIE JEANNE CECILE COTE JOSEPH LUCIEN HYACINTHE COTE MARIE IDA HELENE COTE, A/S LA SOC. D'ADM & DE FIDUCIE, 5 ST-JACQUES OUEST.	641 1-61 NEE 21-1-1919 C NEE 21-9-1919 NE 14-3-1921 NEE 9-12-1921	450			450				25		
583948	LOT GRAND AVE. DO <u>MOZART.</u>	641 1-P-62 1-P-63 C	550			550				33.2		
583949	LOT GRAND AVE. LA CITE DE MONTREAL.	641 1-P-65 EX	160		160					75.83		
583950	7919-17 GRAND AVE. <small>SEE SUPPLEMENTARY ROLL</small> 1943 CHARLEMAGNE LUSSIER, 6625 ST-LAURENT.	641 1-66 NOTAIRE. C	450	2350		2800				25		
583951	7021-25 GRAND AVE. OVIDE DELARANTAYE, 1770 ST-CHRISTOPHE	641 1-67 RENTIER. C	450	3050		3500				25		
583952	7027 GRAND AVE. EMILE DUCHARME, 7027 GRAND AVE.	641 1-68 MARCHAND. C	450	750		1200				25		

583952

CITÉ DE MONTRÉAL

Shaw

1/12/41

583954

- Do -

VILLE DE
CITY OF **MONTREAL**

RÔLE D'ÉVALUATION DES IMMEUBLES POUR L'EXERCICE FINANCIER COMMENÇANT LE 1ER MAI, 1942
VALUATION ROLL OF IMMOVABLE PROPERTY FOR THE FISCAL YEAR COMMENCING 1ST MAY, 1942

569

RUE GRAND AVENUE.
STREET

ARRONDISSEMENT ÉLECTORAL 34
ELECTORAL DISTRICT

WARD ST-JAN #58
QUARTIER

No DE COMPTE ACCOUNT No.	SITUATION DE L'IMMEUBLE LOCATION OF PROPERTY	CADASTRE - SUB-DIVISION OCCUPATION ET/AND DÉNOMINATION	VALEUR (DOLLARS SEULEMENT) - VALUE (DOLLARS ONLY)					ENTRETIEN DES TROTTOIRS MAINTENANCE OF SIDEWALKS POS. FRONT FT.	VAULTS VOÛTES	RÉSOLUTION REDUCTION No
			TERRAIN LAND	BÂTIMENTS BUILDINGS	EXEMPT	CATHOLIQUE CATHOLIC	PROTESTANTE PROTESTANT			
		<u>PAR. ST-LAURENT.</u>								
583953	LOT GRAND AVE. FACTOR GREENWAY 5630 ST-DOMINIQUE.	641 1-69 DISTRIBUTEUR EX	450		450				25	
583954	LOT GRAND AVE. DO ANNULÉE	641 1-70 EX	450		450				25	
583955	7043 GRAND AVE. ULRIC PERREAULT, 7043 GRAND AVE.	641 1-71 CHAUFFEUR C	500	1100			1600		25	
583956	7047 GRAND AVE. WILLIAM MURPHY, 7047 GRAND AVE.	641 1-P72 JANITOR. C	450	750			1200		25	
	<u>AVE. ALEXANDRA.</u>	**** A.E. 24 ****								
	<u>RUELLE.</u>									
583957	LOT GRAND AVE. LA CITE DE MONTREAL.	642 P-23 EX	140		140				54.3	
583958	LOT GRAND AVE. DO	642 24 EX S	550		550				50	
583959 DE USEZ SUPPLEMENTAIRE DE SUPPLEMENTARY ROLL 1943	LOT GRAND AVE. CLARA SANCER VVE DE J. EMERY ROBIDOUX, 3415 UNIVERSITE.	642 25 C	350				350		25	

583960

CITÉ DE MONTRÉAL

Sherif 1/12/41

VILLE DE
CITY OF **MONTREAL**

RÔLE D'ÉVALUATION DES IMMEUBLES POUR L'EXERCICE FINANCIER COMMENÇANT LE 1ER MAI, 1942
VALUATION ROLL OF IMMOVABLE PROPERTY FOR THE FISCAL YEAR COMMENCING 1ST MAY, 1942

RUE
STREET GRAND AVE.

ARRONDISSEMENT ÉLECTORAL 24
ELECTORAL DISTRICT

WARD ST-JEAN #58
QUARTIER

570

N ^o DE COMPTE ACCOUNT No.	SITUATION DE L'IMMEUBLE LOCATION OF PROPERTY NOM ET ADRESSE DU PROPRIÉTAIRE NAME AND ADDRESS OF OWNER	CADASTRE - SUB-DIVISION OCCUPATION ET/AND DÉNOMINATION	VALEUR (DOLLARS SEULEMENT) - VALUE (DOLLARS ONLY)						ENTRETIEN DES TROTTOIRS MAINTENANCE OF SIDEWALKS FOR FRONT FT.	VAULTS VOÛTES	RÉSOLUTION REDUCTION No
			TERRAIN LAND	BÂTIMENTS BUILDINGS	EXEMPT	CATHOLIQUE CATHOLIC	PROTESTANTE PROTESTANT	NEUTRE NEUTRAL			
		<u>PAR. ST-LAURENT.</u>									
583960	LOT GRAND AVE. CLARA SANCER VVE DE J. EMERY ROBIDOUX 3415 UNIVERSITY	642 26 Ex	400		400		400				25
583961 SUPPLEMENTARY ROLL 1943	LOT GRAND AVE. Clara Sancer Vve de J. Emery Robidoux 3415 University	642 P S E 27 C	220				220				13
583962	7111 GRAND AVE. EDWARD HOPPE, 7111 GRAND AVE.	642 P N O 27 28 Chef. P	650	1850				2500			37
583963	LOT GRAND AVE. L'INSTITUT CATHOLIQUE DES SOEURS-MUETS DE LA PROVINCE DE QUEBEC, 7390 BOUL. ST-LAURENT.	642 29 C	450				450				25
583964	7125 GRAND AVE. MARIA LAMOTHE VVE DE LUC DUCHARME, 7167 GRAND AVE.	642 30 C	450	550			1000				25
583965	7129 GRAND AVE. SAMUEL SEGAL, 6019 WAVERLEY.	642 31 MERCHANT. J	450	550					1000		25
583966	LOT GRAND AVE. LA CITE DE MONTREAL.	642 32 EX	450		450						25

VILLE DE
CITY OF **MONTREAL**

RÔLE D'ÉVALUATION DES IMMEUBLES POUR L'EXERCICE FINANCIER COMMENÇANT LE 1ER MAI, 1942
VALUATION ROLL OF IMMOVABLE PROPERTY FOR THE FISCAL YEAR COMMENCING 1ST MAY, 1942

RUE
STREET GRAND AVE.

ARRONDISSEMENT ÉLECTORAL 24
ELECTORAL DISTRICT

WARD ST-JEAN #50
QUARTIER

571

NO DE COMPTE ACCOUNT No.	SITUATION DE L'IMMEUBLE LOCATION OF PROPERTY	CADASTRE - SUB-DIVISION OCCUPATION ET/AND DÉNOMINATION	VALEUR (DOLLARS SEULEMENT) - VALUE (DOLLARS ONLY)					ENTRETIEN DES TROISQUERS MAINTENANCE OF SIDEWALKS POS. FRONT FT.	VAULTS VOUTES	RÉSOLUTION REDUCTION No
			TERRAIN LAND	BÂTIMENTS BUILDINGS	EXEMPT	VALEUR TOTALE - TOTAL VALUE				
						CATHOLIQUE CATHOLIC	PROTESTANTE PROTESTANT	NEUTRE NEUTRAL	JEWISH JUIVE	
		<u>PAR. ST-LAURENT.</u>								
583967 1943	7141 GRAND AVE. ALEXANDER LAZOWSKY, "A" 7141 GRAND AVE.	642 33 C	450	1050		1500				25
583968	7159 GRAND AVE.	642 34 35 36 37								
	MARIA LAMOTHE VVE DE LUC DUCHARME, 7167 GRAND AVE.	C	1800	500		2300				100
583969	7165-73 GRAND AVE. DO	642 38 C	450	7550		8000				25
583970	7175 GRAND AVE. SYDNEY L. BEAVER, 7175 GRAND AVE.	642 39 CHAUFFEUR. P	450	750			1200			25
583971	7181-85 GRAND AVE. JOHN STANWORTH, C/O MRS. M.A. WOOD, 8278 BERRI.	642 40 ENGINEER. P	450	3050			3500			25
	7191 GRAND AVE. MARGUERITE ARCHAMBAULT EPSE (S DE B) DE HENRI PAYETTE.	642 P-45 C								
		VALEUR A 248-44 JEAN TALON OUEST.								
	<u>JEAN TALON.</u>									
		<u>ALEXANDRA</u>								
	<u>JEAN TALON.</u>	**** A.E. 24 ****								

VILLE DE
CITY OF **MONTREAL**

RÔLE D'ÉVALUATION DES IMMEUBLES POUR L'EXERCICE FINANCIER COMMENÇANT LE 1ER MAI, 1942
VALUATION ROLL OF IMMOVABLE PROPERTY FOR THE FISCAL YEAR COMMENCING 1ST MAY, 1942

RUE
STREET ALEXANDRA.

ARRONDISSEMENT ÉLECTORAL 24
ELECTORAL DISTRICT

WARD ST-JEAN #58
QUARTIER

572

No DE COMPTE ACCOUNT NO.	SITUATION DE L'IMMEUBLE LOCATION OF PROPERTY NOM ET ADRESSE DU PROPRIÉTAIRE NAME AND ADDRESS OF OWNER	CADASTRE - SUB-DIVISION OCCUPATION ET/AND DÉNOMINATION	VALEUR (DOLLARS SEULEMENT) - VALUE (DOLLARS ONLY)					ENTRETIEN DES VOIES MAINTENANCE OF SIDEWALKS P.L.S. FRONT FT.	VAULTS VOÛTES	RÉSOLUTION REDUCTION No
			TERRAIN LAND	BÂTIMENTS BUILDINGS	EXEMPT	CATHOLIQUE CATHOLIC	PROTESTANTE PROTESTANT			
		<u>COTE ST-LOUIS.</u>								
	<u>JEAN YALON.</u>									
	7174-72 ALEXANDRA. (RUE FOURNIER) LUCIEN LANTHIER & JEAN PAUL LALONDE.	II P-1671								
	VALEUR A LA RUE JEAN TALON.									
	<u>RUFLE.</u>									
583972	7168-62 ALEXANDRA.	II 1669								
		<u>PAR. ST-LAURENT.</u>								
		642 21								
	ANNA LABRIE VEUVE DE JOSEPH QUELLETTE, 7666 ST-HUBERT.	C	450	3050		3500			25	
583973	7160-54 ALEXANDRA.	<u>COTE ST-LOUIS.</u>								
		II 1668								
		<u>PAR. ST-LAURENT.</u>								
		642 20								
	DO	C	450	3050		3500			25	
583974	LOT ALEXANDRA.	<u>COTE ST-LOUIS.</u>								
		II 1667								
	LA CITE DE MONTREAL.	EX	350		350				25	

583980

CITÉ DE MONTRÉAL

Sherif 1/12/41

VILLE DE
CITY OF **MONTREAL**

RÔLE D'ÉVALUATION DES IMMEUBLES POUR L'EXERCICE FINANCIER COMMENÇANT LE 1ER MAI, 1942
VALUATION ROLL OF IMMOVABLE PROPERTY FOR THE FISCAL YEAR COMMENCING 1ST MAY, 1942

RUE
STREET ALEXANDRA.

ARRONDISSEMENT ÉLECTORAL 24
ELECTORAL DISTRICT

WARD ST-JEAN #58
QUARTIER

573

No DE COMPTE ACCOUNT No.	SITUATION DE L'IMMEUBLE LOCATION OF PROPERTY NOM ET ADRESSE DU PROPRIÉTAIRE NAME AND ADDRESS OF OWNER	CADASTRE - SUB-DIVISION OCCUPATION ET/ANO DÉNOMINATION	VALEUR (DOLLARS SEULEMENT) - VALUE (DOLLARS ONLY)							ENTRETIEN DES TROTOIRS MAINTENANCE OF SIDEWALKS Pds. FRONT FT.	VAULTS VOÛTES	RÉSOLUTION REDUCTION No
			TERRAIN LAND	BÂTIMENTS BUILDINGS	VALEUR TOTALE - TOTAL VALUE							
			EXEMPT	CATHOLIQUE CATHOLIC	PROTESTANTE PROTESTANT	NEUTRE NEUTRAL	JEWISH JUIVE					
583975 RÔLE SUPPLÉMENTAIRE SUPPLEMENTARY ROLL 1943	LOT ALEXANDRA. STANLEY BAGG CORPORATION C/O ROYAL TRUST CO. 105 ST-JACQUES OUEST.	<u>CÔTE ST-LOUIS.</u> <u>PAR. ST-LAURENT.</u> 642 19 N 90 <i>Côte St Louis</i>						90		N.S.C.		
583976 RÔLE SUPPLÉMENTAIRE SUPPLEMENTARY ROLL 1943	LOT ALEXANDRA. LILLIE A. CAMPBELL EPSE S. DE B. DE JOHN H. SMELZER, 1430 ST-MARC.	II 1666 P 350						350		25		
583977 RÔLE SUPPLÉMENTAIRE SUPPLEMENTARY ROLL 1943	LOT ALEXANDRA. DO	<u>PAR. ST-LAURENT.</u> 642 18 P 110						110		N.S.C.		
583978 RÔLE SUPPLÉMENTAIRE SUPPLEMENTARY ROLL 1943	LOT ALEXANDRA. DO	<u>CÔTE ST-LOUIS.</u> II 1665 P 350						350		25		
583979 RÔLE SUPPLÉMENTAIRE SUPPLEMENTARY ROLL 1943	LOT ALEXANDRA. DO	<u>PAR. ST-LAURENT.</u> 642 17-B P 110						110		N.S.C.		
583980	LOT ALEXANDRA. LOUIS DONOFRÉ 630 DORCHESTER OUEST, CH-333	<u>CÔTE ST-LOUIS.</u> II 1664 <u>PAR ST-LAURENT</u> 642 17-A BUILDER. EX. 450						450. 450		25		

583981

CITÉ DE MONTRÉAL

Shier

1/12/41

VILLE DE
CITY OF **MONTREAL**

RÔLE D'ÉVALUATION DES IMMEUBLES POUR L'EXERCICE FINANCIER COMMENÇANT LE 1ER MAI, 1942
VALUATION ROLL OF IMMOVABLE PROPERTY FOR THE FISCAL YEAR COMMENCING 1ST MAY, 1942

RUE ALEXANDRA.
STREET

ARRONDISSEMENT ÉLECTORAL 24
ELECTORAL DISTRICT

WARD ST. JEAN #58
QUARTIER

574

No DE COMPTE ACCOUNT No.	SITUATION DE L'IMMEUBLE LOCATION OF PROPERTY	CADASTRE - SUB-DIVISION OCCUPATION ET/AND DÉNOMINATION	TERRAIN LAND	BÂTIMENTS BUILDINGS	VALEUR (DOLLARS SEULEMENT) - VALUE (DOLLARS ONLY)					ENTRETIEN DES TRUYTOIRS MAINTENANCE OF SEWERS Fds. FRONT FT.	VAULTS VOUTES	RÉSOLUTION REDUCTION NO
					EXEMPT	CATHOLIQUE CATHOLIC	PROTESTANTE PROTESTANT	NEUTRE NEUTRAL	JEWISH JUIVE			
583981	LOT ALEXANDRA.	<u>CÔTE ST-LOUIS.</u> 11 1663 <u>PAR. ST-LAURENT</u> 642 17 BUILDER. Ex.	450		450.	450				25		
583982	7118-08 ALEXANDRA.	<i>Côte St Louis</i> 11 1662 <u>PAR. ST-LAURENT.</u> 642 16 <u>CÔTE ST-LOUIS.</u> 11 1661 <u>PAR. ST-LAURENT.</u> 642 15 PLOMBIER. C	900	6900		7800				50		
583983	7106-04 ALEXANDRA.	<u>CÔTE ST-LOUIS.</u> 11 1660 <u>PAR. ST-LAURENT.</u> 642 14 C	450	2550		3000				25		
583984	7102-00 ALEXANDRA.	<i>Côte St Louis</i> 11 1659 <u>PAR. ST-LAURENT.</u> 642 13 C	450	3250		3700				25		

ANNULÉ

LOUIS DONOLO,
630 DORCHESTER ST. W. CH-333

JOSEPH MORIN,
7100 ALEXANDRA.
2876

VILLE DE
CITY OF **MONTREAL**

RÔLE D'ÉVALUATION DES IMMEUBLES POUR L'EXERCICE FINANCIER COMMENÇANT LE 1ER MAI, 1942
VALUATION ROLL OF IMMOVABLE PROPERTY FOR THE FISCAL YEAR COMMENCING 1ST MAY, 1942

575

RUE
STREET ALEXANDRA

ARRONDISSEMENT ÉLECTORAL 24
ELECTORAL DISTRICT

WARD ST-JEAN #58
QUARTIER

NO DE COMPTE ACCOUNT NO.	SITUATION DE L'IMMEUBLE LOCATION OF PROPERTY NOM ET ADRESSE DU PROPRIÉTAIRE NAME AND ADDRESS OF OWNER	CADASTRE - SUB-DIVISION OCCUPATION ET/AND DÉNOMINATION	VALEUR (DOLLARS SEULEMENT) - VALUE (DOLLARS ONLY)						ENTRETIEN DES TROTTOIRS MAINTENANCE OF SIDEWALKS POS. FRONT FT.	VAULTS VOUTES	RESOLUTION REDUCTION No
			TERRAIN LAND	BÂTIMENTS BUILDINGS	EXEMPT	CATHOLIQUE CATHOLIC	PROTESTANTE PROTESTANT	NEUTRE NEUTRAL			
583985	7096 ALEXANDRA.	<u>COTE ST-LOUIS.</u> 11 1658 <u>PAR. ST-LAURENT.</u> 642 12 CELAMIRE ROUSSELLE EPSE DE ISRAEL LAZURE, 7096 ALEXANDRA.	450	150						25	
583986	7084 ALEXANDRA.	<u>Cote St Louis</u> 11 1657 <u>PAR. ST-LAURENT.</u> 642 11 <u>COTE ST-LOUIS.</u> 11 1656 <u>PAR. ST-LAURENT.</u> 642 10 SALVATORE PASSARELLI, "A" 7084 ALEXANDRA.	900	550						50	
583988	ALEXANDRA.	<u>COTE ST-LOUIS.</u> 11 1655 <u>PAR. ST-LAURENT.</u> 642 9 JOSEPH MORIN, 7100 ALEXANDRA. <i>301 1/2 Ave. St-Jean</i>	450	150						25	
583989	LOT ALEXANDRA.	<u>COTE ST-LOUIS.</u> 11 1654 <u>PAR. ST-LAURENT.</u> 642 8 DO	450							25	

583991

CITÉ DE MONTRÉAL

Shier 1/12/41

VILLE DE
CITY OF **MONTREAL**

RÔLE D'ÉVALUATION DES IMMEUBLES POUR L'EXERCICE FINANCIER COMMENÇANT LE 1ER MAI, 1942
VALUATION ROLL OF IMMOVABLE PROPERTY FOR THE FISCAL YEAR COMMENCING 1ST MAY, 1942

RUE ALEXANDRA.
STREET

ARRONDISSEMENT ÉLECTORAL 24
ELECTORAL DISTRICT

WARD ST-JEAN #58
QUARTIER

576

No DE COMPTE ACCOUNT No.	SITUATION DE L'IMMEUBLE LOCATION OF PROPERTY N N ET ADRESSE DU PROPRIÉTAIRE NAME AND ADDRESS OF OWNER	CADASTRE -- SUB-DIVISION OCCUPATION ET/AND DÉNOMINATION	VALEUR (DOLLARS SEULEMENT) - VALUE (DOLLARS ONLY)					ENTRETIEN DES TROTTOIRS MAINTENANCE OF SIDEWALKS POS. FRONT FT.	VAULTS VOÛTES	RÉSOLUTION REDUCTION No
			TERRAIN LAND	BÂTIMENTS BUILDINGS	EXEMPT	VALEUR TOTALE - TOTAL VALUE				
						CATHOLIQUE CATHOLIC	PROTESTANTE PROTESTANT	NEUTRE NEUTRAL	JEWISH JUIVE	
<u>COTE ST-LOUIS.</u>										
583990	7066 ALEXANDRA. MICHELE FERRARO, 7066 ALEXANDRA.	642 7 JOURNALIER. P	450	1350			1800			25
583991	LOT ALEXANDRA. LUCIEN PARE, 403 ALBERT ST OTTAWA, ONTARIO	642 6 COMPTABLE. Ex	450		450.	450				25
583992	LOT ALEXANDRA. EDMOND PEPIN, 7496 AVE DE GASPE.	642 5 MARCHAND C	450			450				25
583993	7050 ALEXANDRA. DOMINICO IANNUCILLI, 7050 ALEXANDRA.	542 4 LABORER. C	350	2750		3100				20 88.5 75
583994	LOT ALEXANDRA. LA CITE DE MONTREAL. <u>AVE. ALEXANDRA.</u>	642 P-3 EX	160		160					88.5
<u>TRAVERSEZ</u>										
---- A.E. 34 ----										
<u>QUELLE.</u>										
<u>COTE ST-LOUIS.</u>										
583995	7071-73 ALEXANDRA. NICOLA PERUGINO, (7071) MICHELE CICERI, (7073) C/O N. PERUGINO, 7071 ALEXANDRA.	11 1628 N	350	1750			2100			20

583998

CITÉ DE MONTRÉAL

Sherif 1/12/41

583999

- Do -

584002

CITÉ DE MONTRÉAL

Sherif 1/12/41

VILLE DE
CITY OF **MONTREAL**

RÔLE D'ÉVALUATION DES IMMEUBLES POUR L'EXERCICE FINANCIER COMMENÇANT LE 1ER MAI, 1942
VALUATION ROLL OF IMMOVABLE PROPERTY FOR THE FISCAL YEAR COMMENCING 1ST MAY, 1942

RUE
STREET ALEXANDRA

ARRONDISSEMENT ÉLECTORAL 34
ELECTORAL DISTRICT

WARD ST-JEAN #58
QUARTIER

577

No DE COMPTE ACCOUNT No.	SITUATION DE L'IMMEUBLE LOCATION OF PROPERTY NOM ET ADRESSE DU PROPRIÉTAIRE NAME AND ADDRESS OF OWNER	CADASTRE - SUB-DIVISION OCCUPATION ET/AND DÉNOMINATION	TERRAIN LAND	BÂTIMENTS BUILDINGS	VALEUR (DOLLARS SEULEMENT) - VALUE (DOLLARS ONLY)					ENTRETIEN DES TRONÇONS MAINTENANCE OF SIDEWALKS POS. FRONT FT.	VAULTS VOÛTES	RÉSOLUTION REDUCTION No
					EXEMPT	VALEUR TOTALE - TOTAL VALUE						
						CATHOLIQUE CATHOLIC	PROTESTANTE PROTESTANT	NEUTRE NEUTRAL	JEWISH JUIVE			
		<u>COTE ST-LOUIS.</u>										
5 83996 1944	7075-81 ALEXANDRA. BENJAMIN A. SCHWARTZ, 359 ST-JACQUES OUEST.	II 1629 1630 NOTARY. J	800	4000 4400					4800 5200	42		43/252 (3/2/43)
5 83998	LOT ALEXANDRA. MARIE MARGUERITE ROSE FORTIER, VVE DE CHARLES ARCHAMBAULT, 1363 MONT-ROYAL ST.	II 1631 Ex	450		450	450				25		
5 83999	LOT ALEXANDRA. LOUIS DONOLO, 620 BORCHGRIFF OUEST CH-333	II 1632 BUILDER. Ex	450		450	450				25		
5 84000	LOT ALEXANDRA. LA CITE DE MONTREAL.	II 1633 EX	450		450					25		
5 84001 1943	7101-05 ALEXANDRA. ROSE DESLAURIERS EPSE S. DE B. DE JOSEPHAT L. LEDOUX, 7843 AVE DE CHATEAUBRIAND.	II 1634 VOYAGEUR. C	450	3350		3800				25		
5 84002	LOT ALEXANDRA. LOUIS DONOLO, 680 BORCHGRIFF OUEST CH-333	II 1635 BUILDER. Ex	450		450	450				25		
5 84003 1944	7113-27 ALEXANDRA. JOHN FAUVEL, 226 ELM, OUTREMONT. WESTMOUNT.	II 1636 1637 1638 ACCOUNTANT. P	1350	8850						75		

VILLE DE
CITY OF **MONTREAL**

RÔLE D'ÉVALUATION DES IMMEUBLES POUR L'EXERCICE FINANCIER COMMENÇANT LE 1ER MAI, 1942
VALUATION ROLL OF IMMOVABLE PROPERTY FOR THE FISCAL YEAR COMMENCING 1ST MAY, 1942

RUE
STREET ALEXANDRA.

ARRONDISSEMENT ÉLECTORAL 34
ELECTORAL DISTRICT

WARD ST-JEAN #58
QUARTIER

578

No DE COMPTE ACCOUNT No.	SITUATION DE L'IMMEUBLE LOCATION OF PROPERTY NOM ET ADRESSE DU PROPRIÉTAIRE NAME AND ADDRESS OF OWNER	CADASTRE - SUB-DIVISION OCCUPATION ET/AND DÉNOMINATION	VALEUR (DOLLARS SEULEMENT) - VALUE (DOLLARS ONLY)							ENTRETIEN DES TROTTOIRS MAINTENANCE OF SIDEWALKS POS. FRONT FT.	VAULTS VOÛTES	RÉSOLUTION REDUCTION NO
			TERRAIN LAND	BÂTIMENTS BUILDINGS	EXEMPT	CATHOLIQUE CATHOLIC	PROTESTANTE PROTESTANT	NEUTRE NEUTRAL	JEWISH JUIVE			
		<u>COTE ST-LOUIS.</u>										
5 840 04	7129-31 ALEXANDRA. ADONIAS ST-LOUIS, 543 CURATTEAU.	II 1639 CUISINIER. C	450	2750		3200					25	
5 840 05	7133-35 ALEXANDRA. DO	II 1640 C	450	2750		3200					25	
5 840 06	7137-39 ALEXANDRA. HENRI PERRON, 6979 DROLET.	II 1641 BRIQUETEUR. C	450	2550		3000					25	
5 840 07	7141-43 ALEXANDRA. DO	II 1642 C	450	2550		3000					25	
5 840 08	7145-47 ALEXANDRA. LE GOUVERNEMENT DE LA PROVINCE DE QUEBEC, A/S J.A. LABERGE, AGENT MINISTRE DES TERRES ET FORETS, CH-220 PALAIS DE JUSTICE.	II 1643 EX	450	2950	3400						25	
5 840 09	7149-51 ALEXANDRA. GIOVANNI IACURTO 1/5 MICHELE IACURTO, 2/5 262 ST-ZOTIQUE. FRANCESCO IACURTO EPSE DE PASQUALE DE PLACIO 1/5 "A" ANTOINETTE IACURTO EPSE DE DOMINIQUE DANTAVINO 1/5 A/S GIOVANNI IACURTO, 7092 ST-URBAIN.	II 1644 JOURNALIER. C (DECEDEE)	450	2750		3200					25	
	<u>RUELLE.</u>											

VILLE DE
CITY OF **MONTREAL**

RÔLE D'ÉVALUATION DES IMMEUBLES POUR L'EXERCICE FINANCIER COMMENÇANT LE 1ER MAI, 1942
VALUATION ROLL OF IMMOVABLE PROPERTY FOR THE FISCAL YEAR COMMENCING 1ST MAY, 1942

RUE
STREET ALEXANDRA

ARRONDISSEMENT ÉLECTORAL 34
ELECTORAL DISTRICT

WARD ST-JEAN #58 579
QUARTIER

No DE COMPTE ACCOUNT No.	SITUATION DE L'IMMEUBLE LOCATION OF PROPERTY NOM ET ADRESSE DU PROPRIÉTAIRE NAME AND ADDRESS OF OWNER	CADASTRE - SUB-DIVISION OCCUPATION ET/AND DÉNOMINATION	TERRAIN LAND	BÂTIMENTS BUILDINGS	VALEUR (DOLLARS SEULEMENT) - VALUE (DOLLARS ONLY)					ENTRETIEN DES TROTTOIRS MAINTENANCE OF SIDEWALKS POS. FRONT FT.	VAULTS VOÛTES	RÉSOLUTION REDUCTION No
					EXEMPT	CATHOLIQUE CATHOLIC	PROTESTANTE PROTESTANT	NEUTRE NEUTRAL	JEWISH JUIVE			
	<u>RUELLE.</u>	<u>COTE ST-LOUIS.</u>										
	<u>JEAN TALON.</u>											
	<u>GRAND AVE.</u>	<u>AVE ALEXANDRA</u> ---- A.E. 34 ----										

584012

CITÉ DE MONTRÉAL

Sherif

1/12/41

VILLE DE
CITY OF **MONTREAL**

RÔLE D'ÉVALUATION DES IMMEUBLES POUR L'EXERCICE FINANCIER COMMENÇANT LE 1ER MAI, 1942
VALUATION ROLL OF IMMOVABLE PROPERTY FOR THE FISCAL YEAR COMMENCING 1ST MAY, 1942

RUE AVE. ALEXANDRA.
STREET

ARRONDISSEMENT ÉLECTORAL 34
ELECTORAL DISTRICT

WARD ST-JEAN #58
QUARTIER

580

NO DE COMPTE ACCOUNT NO.	SITUATION DE L'IMMEUBLE LOCATION OF PROPERTY	CADASTRE - SUB-DIVISION OCCUPATION ET/AND DÉNOMINATION	VALEUR (DOLLARS SEULEMENT) - VALUE (DOLLARS ONLY)					ENTRETIEN DES TROTTOIRS MAINTENANCE OF SIDEWALKS POS. FRONT FT.	VAULTS VOOTES	RÉSOLUTION REDUCTION No
			TERRAIN LAND	BÂTIMENTS BUILDINGS	EXEMPT	CATHOLIQUE CATHOLIC	PROTESTANTE PROTESTANT			
	<u>COTE ST-LOUIS.</u>									
	<u>RUELLE.</u>									
584010	190 AVE. ALEXANDRA. J.A. ROBILLARD, 1314 EST RUE BELANGER.	II 1600 ENTREPRENEUR. C	600	50		650			38	
584011	AVE. ALEXANDRA. DO	II 1599 C	450	50		500			25	
584012	LOT AVE. ALEXANDRA. LAURA LAMARCHE EPSE DE JOSEPH NECTOR LAROSE, 5614 ST-URBAIN	II 1598 MARCHAND. <u>Ex</u>	450		450	450			25	
584013 1943 143 REPRESENTATIVE ROLL	178-176 AVE. ALEXANDRA. ARMANDINE MORAND EPSE S. DE B. DE ANTONIO NADON, 5939 DE LA ROCHE.	II 1597 MENUISIER. C	450	2550		3000			25	
	<u>RUELLE.</u>									
	<u>WAVERLEY.</u>									
	<u>TRAVERSEZ</u>									
584014 1944 144 REPRESENTATIVE ROLL	LOT AVE. ALEXANDRA. LA CITE DE MONTREAL.	II 1602 EX	550		550				105	
584015 1944 144 REPRESENTATIVE ROLL	159 AVE. ALEXANDRA. LOUIS KAUFMAN, 7032 WAVERLEY.	II 1603 LABORER. J	450	1150				1600	25	

VILLE DE
CITY OF **MONTREAL**

RÔLE D'ÉVALUATION DES IMMEUBLES POUR L'EXERCICE FINANCIER COMMENÇANT LE 1ER MAI, 1942
VALUATION ROLL OF IMMOVABLE PROPERTY FOR THE FISCAL YEAR COMMENCING 1ST MAY, 1942

581

RUE
STREET AVE. ALEXANDRA.

ARRONDISSEMENT ÉLECTORAL 34
ELECTORAL DISTRICT

WARD ST. JEAN #58
QUARTIER

No DE COMPTE ACCOUNT No.	SITUATION DE L'IMMEUBLE LOCATION OF PROPERTY NOM ET ADRESSE DU PROPRIÉTAIRE NAME AND ADDRESS OF OWNER	CADASTRE - SUB-DIVISION OCCUPATION ET/AND DÉNOMINATION	VALEUR (DOLLARS SEULEMENT) - VALUE (DOLLARS ONLY)							ENTRETIEN DES TROTTOIRS MAINTENANCE OF SIDEWALKS POS. FRONT ET	VAULTS VOÛTES	RÉSOLUTION REDUCTION No
			TERRAIN LAND	BÂTIMENTS BUILDINGS	EXEMPT	CATHOLIQUE CATHOLIC	PROTESTANTE PROTESTANT	NEUTRE NEUTRAL	JEWISH JUIVE			
		<u>CÔTE ST-LOUIS.</u>										
584016	163-167 AVE ALEXANDRA. LES PROPRIETES IMMOBILIERES INC.	II 1604 N	450	4050					4500	24		
584017	169-171 AVE. ALEXANDRA. OLIVINE DANDURAND EPSE S DE B DE HARRY BROOKS, <i>5350 St. Denis</i> A/S ROBERT DESY, 132 RUE ST-JACQUES-OUEST.	II 1605 C N.P.	450	3350		3800				24		
584018	173-175 AVE. ALEXANDRA. ANTHIME MASSE, RUE CHAMPAGNE, JOLIETTE, QUE.	II 1606 MENUISIER. C	450	3350		3800				24		
584019	LOT AVE. ALEXANDRA. MARY ISABELLA MAY SCOTT WIFE OF ROBERT A. NIXON, 1455 UNION.	II 1607 P	450				450			25		
584020	LOT AVE. ALEXANDRA. DO	II 1608 P	550				550			105		
	<u>ALEXANDRA.</u>	---- A.E. 24 ----										
	<u>RUELLE.</u>											
	<u>GRAND AVE.</u>											
	<u>C.P.R.</u>											
	<u>AVE DE L'ESPLANADE</u>											
	<u>ST-ZOTIQUE OUEST.</u>	---- A.E. 17 ----										

VILLE DE
CITY OF **MONTREAL**

RÔLE D'ÉVALUATION DES IMMEUBLES POUR L'EXERCICE FINANCIER COMMENÇANT LE 1ER MAI, 1942
VALUATION ROLL OF IMMOVABLE PROPERTY FOR THE FISCAL YEAR COMMENCING 1ST MAY, 1942

RUE AV. DE L'ESPLANADE ARRONDISSEMENT ÉLECTORAL 17
STREET AV. DE L'ESPLANADE ELECTORAL DISTRICT

WARD ST-JEAN #58
QUARTIER

582

No DE COMPTE ACCOUNT No.	SITUATION DE L'IMMEUBLE LOCATION OF PROPERTY	CADASTRE - SUB-DIVISION OCCUPATION ET/AND DÉNOMINATION	VALEUR (DOLLARS SEULEMENT) - VALUE (DOLLARS ONLY)							EMPIEYEN DES TROTTOIRS MAINTENANCE OF SIDEWALKS POS. FRONT FT.	VAULTS VOÛTES	RÉSOLUTION REDUCTION No
			TERRAIN LAND	BÂTIMENTS BUILDINGS	EXEMPT	CATHOLIQUE CATHOLIC	PROTESTANTE PROTESTANT	NEUTRE NEUTRAL	JEWISH JUIVE			
		<u>CÔTE ST-LOUIS.</u>										
	<u>ST-ZOTIQUE OUEST.</u>											
5 840 21	6674 AVE. DE L'ESPLANADE.	II 982 II PNO 981 II PS 981										
	THE LAWSON LITHOGRAPHING, & FOLDING BOX CO. LTD. 6629 AVE. DE L'ESPLANADE.	N	31 50	39550					42700	100		
5 840 24 RÔLE SUPPLÉMENTAIRE SUPPLEMENTARY ROLL 1943	6668-66 AVE. DE L'ESPLANADE. WILLIAM ROBERTS, 29 JASPER AVE. TOWN OF MOUNT ROYAL.	II P-980 MARBLE CUTTER. P	800	3000				3800		25		
5 840 25	6664-62 AVE. DE L'ESPLANADE. SUCC. PIERRE BASILE LAMARRE, MARIE LOUISE LAMARRE EPSE S. DE B. DE JOSEPH GEORGES HENRI MERCILLE, 180 CH-CHAMBLY, LONGUEUIL, ANNA LAMARRE EPSE S. DE B. DE LORENZO ROBERT, 234 ST-JACQUES, LONGUEUIL. MARIE ANTOINETTE LAMARRE, EPSE S. DE B. DE LOUIS ARTHUR MARCIL 176 CH-CHAMBLY, LONGUEUIL, MARIE THERESE LAMARRE EPSE S. DE B. DE YVON LAMARRE, 24-2 5ME AVE. LONGUEUIL. MARIE CECILE LAMARRE EPSE S. DE B. DE FREDERIC ETIENNE BREARD, 162 BOUL. GOUIN, LONGUEUIL, MARIE PAULINE ALIAS APPOLINE LAMARRE. EPSE S. DE B. DE HECTOR BROSSEAU, 312 VICTORIA ST-LAMBERT, MARIE SUZANNE LAMARRE EPSE S. DE B. DE JOSEPH PHILIPPE PARADIS, 16 ST-LAURENT, LONGUEUIL, QUE. A/S SUCC. P.S. LAMARRE, 234 4 5ME AVE, LONGUEUIL, QUE.	II 980-1 C EXPEDITEUR. RENTIER. SURINTENDANT. VENDEUR.	800	2200		3000			25			

VILLE DE
CITY OF **MONTREAL**

RÔLE D'ÉVALUATION DES IMMEUBLES POUR L'EXERCICE FINANCIER COMMENÇANT LE 1ER MAI, 1942
VALUATION ROLL OF IMMOVABLE PROPERTY FOR THE FISCAL YEAR COMMENCING 1ST. MAY, 1942

583

RUE
STREET

WARD
QUARTIER

No DE COMPTE ACCOUNT NO.	SITUATION DE L'IMMEUBLE LOCATION OF PROPERTY	CADASTRE - SUB-DIVISION OCCUPATION ET/AND DÉNOMINATION	VALEUR (DOLLARS SEULEMENT) - VALUE (DOLLARS ONLY)					ENTRETIEN DES TROTTOIRS MAINTENANCE OF SIDEWALKS Pds. FEET	VAULTS VOÛTES	RÉSOLUTION REDUCTION NO
			TERRAIN LAND	BÂTIMENTS BUILDINGS	EXEMPT	VALEUR TOTALE - TOTAL VALUE				
						CATHOLIQUE CATHOLIC	PROTESTANTE PROTESTANT	NEUTRE NEUTRAL	JEWISH JUIVE	
		<u>COTE ST-LOUIS.</u>								
584026	AVE DE L'ESPLANADE. LA CITE DE MONTREAL.	II P-979 EX	800		800					25
584027	6656-54 AVE DE L'ESPLANADE. RAOUL CHARBONNEAU, BRIGITTE DUNN SON EPSE 6656 AVE DE L'ESPLANADE.	II P-979 BARBIER. C (USUFTRS)	800	3200 2800	4000 3600					25
584028	6650 AVE. DE L'ESPLANADE. AQUILINO COCAZZA, 6650 AVE DE L'ESPLANADE.	II P-978 JOURNALIER. C	800	1000	1800					25
584029	LOT AVE. DE L'ESPLANADE. THE LAWSON LITHOGRAPHING & FOLDING BOX CO. LTD. 6629 AVE DE L'ESPLANADE.	II P-978 N	800	4500			4500 800			25
584030	6642-40 AVE. DE L'ESPLANADE. FRANCESCO MARINO 6560 CLARKE.	II 977 OUVRIER. C	1550	950	2500					50
584031	6632-22 AVE DE L'ESPLANADE. WILLIAM DESLAURIERS, 6632 AVE. DE L'ESPLANADE.	II 976 CONSTRUCTEUR. C	1550	8950	10500					50
584032	6620-10 AVE. DE L'ESPLANADE. D0	II 975 C	1550	8950	10500					50

DEPT. No. 42/9207
(11/9/42)

DEPT. No. 43/90
(12/1/43)

VILLE DE
CITY OF **MONTREAL**

RÔLE D'ÉVALUATION DES IMMEUBLES POUR L'EXERCICE FINANCIER COMMENÇANT LE 1ER MAI, 1942
VALUATION ROLL OF IMMOVABLE PROPERTY FOR THE FISCAL YEAR COMMENCING 1ST MAY, 1942

RUE AVE DE L'ESPLANADE.
STREET

ARRONDISSEMENT ÉLECTORAL 17
ELECTORAL DISTRICT

WARD ST-JEAN #58
QUARTIER

584

NO DE COMPTE ACCOUNT No.	SITUATION DE L'IMMEUBLE LOCATION OF PROPERTY	CADASTRE - SUB-DIVISION OCCUPATION ET/AND DÉNOMINATION	TERRAIN LAND	BÂTIMENTS BUILDINGS	VALEUR (DOLLARS SEULEMENT) - VALUE (DOLLARS ONLY)					ENTRETIEN DES TROTOIRS MAINTENANCE OF SIDEWALKS POS. FRONT FT.	VAULTS VOTER	RÉSOLUTION REDUCTION No
					EXEMPT	CATHOLIQUE CATHOLIC	PROTESTANTE PROTESTANT	NEUTRE NEUTRAL	JEWISH JUIVE			
		<u>COTE ST-LOUIS.</u>										
584033	6608-6598 AVE DE L'ESPLANADE. WILLIAM DESLAURIERS, 6632 AVE. DE L'ESPLANADE.	II 974 CONSTRUCTEUR. C	1550	8950		10500				50		
584034	LOT AVE. DE L'ESPLANADE. LA CITE DE MONTREAL.	II 973 EX	1550		1550					50		
584035	6580 AVE. DE L'ESPLANADE. ROSINA COCOSARO VEUVE DE ANTONIO ESPOSITO, 6580 AVE. DE L'ESPLANADE.	II P-972 BRIQUETIER. C	750	1050		1800				25		
584036	6576-74 AVE. DE L'ESPLANADE LUCIE LAFLECHE VEUVE DE DELPHIS COURVILLE, 6574 AVE. DE L'ESPLANADE.	II P-972 C	750	1750		2500				25		
584037	6572-68 AVE DE L'ESPLANADE. LOUIS TSCHERNE, 6572 AVE. DE L'ESPLANADE.	II P-971 COOK. C	750	3050		3800				25		
584038	LOT AVE. DE L'ESPLANADE. LA CITE DE MONTREAL.	II P-971 EX	750		750					25		
584039	LOT AVE. DE L'ESPLANADE. DO	II P-970 EX	750		750					25		
584040	6552-50 AVE DE L'ESPLANADE. ANDREA VENNA, 7069 DROLET.	II P-970 TAILLEUR. C	750	2450		3200				25		

VILLE DE MONTREAL
CITY OF MONTREAL

RÔLE D'ÉVALUATION DES IMMEUBLES POUR L'EXERCICE FINANCIER COMMENÇANT LE 1ER MAI, 1942

VALUATION ROLL OF IMMOVABLE PROPERTY FOR THE FISCAL YEAR COMMENCING 1ST MAY, 1942

RUE AV. DE L'ESPLANADE.
STREET

ARRONDISSEMENT ÉLECTORAL 17
ELECTORAL DISTRICT

WARD ST-JEAN #58
QUARTIER

585

NO DE COMPTE ACCOUNT No.	SITUATION DE L'IMMEUBLE LOCATION OF PROPERTY NOM ET ADRESSE DU PROPRIÉTAIRE NAME AND ADDRESS OF OWNER	CADASTRE - SUB-DIVISION OCCUPATION ET/AND DÉNOMINATION	VALEUR (DOLLARS SEULEMENT) - VALUE (DOLLARS ONLY)					ENTRETIEN DES TROTTOIRS MAINTENANCE OF SIDEWALKS POS. FRONT FT	VAULTS VOÛTES	RESOLUTION REDUCTION No
			TERRAIN LAND	BÂTIMENTS BUILDINGS	EXEMPT	CATHOLIQUE CATHOLIC	PROTESTANTE PROTESTANT			
		COTE ST-LOUIS.								
5 840 41	6546-44 AVE DE L'ESPLANADE. MARIA LABELLE EPSE S DE B DE ADELARD DESAUTELS, 2000 LAURIER EST.	II P-969 BARBIER. C	750	3050		3800			25	
5 840 42	6540 AVE DE L'ESPLANADE. GIOVANNI BALDASSARI, "A" 6540 AVE. DE L'ESPLANADE.	II P-969 JOURNALIER. C	750	850		1600			25	
5 840 43	6534 AVE. DE L'ESPLANADE. RÔMEO GUIBORD, GEORGES GUIBORD, HECTOR GUIBORD, 6508 AVE DE L'ESPLANADE.	II P-968 BOUCHER. C FERBLANTIER. JOURNALIER.	750	750		1500			25	
5 840 44	6530 AVE. DE L'ESPLANADE. GEORGES TOUCCHI, 6530 AVE. DE L'ESPLANADE.	II P-968 JOURNALIER. C	750	1050		1800			25	
5 840 45	6526 AVE. DE L'ESPLANADE. GABRIELLE CACCAVALLO, 6426 ST-DOMINIQUE.	II P-967 ÉPICIER. C	750	950		1700			25	
5 840 46	6520 AVE. DE L'ESPLANADE. LOUISA BARES EPSE DE "A" GABRIELLE CACCAVALLO, SUCC. GRINITO, (GAETAN) ANTONIO GRANITO, "A" A/S MME. C. CACCAVALLO, 6426 ST-DOMINIQUE.	II P-967 C	750	1050		1800			25	

VILLE DE
CITY OF **MONTREAL**

RÔLE D'ÉVALUATION DES IMMEUBLES POUR L'EXERCICE FINANCIER COMMENÇANT LE 1ER MAI, 1942
VALUATION ROLL OF IMMOVABLE PROPERTY FOR THE FISCAL YEAR COMMENCING 1ST MAY, 1942

586

RUE AVE. DE L'ESPLANADE. ARRONDISSEMENT ÉLECTORAL 17
STREET ELECTORAL DISTRICT

WARD ST-JEAN #58
QUARTIER

No DE COMPTE ACCOUNT No.	SITUATION DE L'IMMEUBLE LOCATION OF PROPERTY	CADASTRE - SUB-DIVISION OCCUPATION ET/AND DÉNOMINATION	TERRAIN LAND	BÂTIMENTS BUILDINGS	VALEUR (DOLLARS SEULEMENT) - VALUE (DOLLARS ONLY)					ENTRETIEN DES TRUYDIERS MAINTENANCE OF SIDEWALKS POS. FRCHT. ET.	VAULTS VOÛTES	RÉSOLUTION REDUCTION No
					EXEMPT	CATHOLIQUE CATHOLIC	PROTESTANTE PROTESTANT	NEUTRE NEUTRAL	JEWISH JUIVE			
		<u>COTE ST-LOUIS.</u>										
5 840 47	LOT AVE. DE L'ESPLANADE. LA CITE DE MONTREAL.	11 P-966 EX	750		750					25		
5 840 50	6508-6500 AVE DE L'ESPLANADE. (205-21 BEAUBIEN OUEST)	11 P-966 P-965 P-965										
	NICOLA GRANATO, AVE DE L'ESPLANADE.	DIR. FUN. C	3200	8000		11200				175		
	<u>BEAUBIEN OUEST.</u>	<u>T R A V E R S E Z</u>										
5 840 51	6629 AVE. DE L'ESPLANADE. THE LAWSON LITHOGRAPHING & FOLDING BOX CO. LTD. 6629 AVE. DE L'ESPLANADE. PASSARELLE 660 P.C A 5000 ^{\$0.30-\$198.00} 5000 A 5% ^{\$9.90} 5000	11 P-1033 12 25-153 (M.P. INC.) N	21200	84000				1 05200		433	\$9.90 5000	
	<u>ST-ZOTIQUE OUEST.</u> A.E. 18										
5 840 52	6701-05 AVE DE L'ESPLANADE.	12 P-25-158										
		<u>PAR. ST-LAURENT.</u>										
	FRANCOIS D'ASSISE LEGUERRIER, 8309 FOUCHER. LUCI FN LEGUERRIER, MARCEL LEGUERRIER, 1900 PREFONTAINE. MAURICE LEGUERRIER, 1900 PREFONTAINE, JULIENNE LEGUERRIER EPSE DE FRNEST DESJARDINS, SIMONE LEGUERRIER, GAETAN LEGUERRIER EPSE DE ADEODA FRANÇOISE LEGUERRIER, MARIE MARTHE LEGUERRIER, ROSALIE COUSINEAU EPSE S DE B DE FRANCOIS D'ASSISE 8309 FOUCHER.	641 P-2-56 C PRETRE. PLOMBIER. COMMIS. FILLE MAJEURE. FILLE MAJEURE. FILLE MAJEURE.	800	2700		3500				104.8		

1944

VILLE DE
CITY OF **MONTREAL**

RÔLE D'ÉVALUATION DES IMMEUBLES POUR L'EXERCICE FINANCIER COMMENÇANT LE 1ER MAI, 1942
VALUATION ROLL OF IMMOVABLE PROPERTY FOR THE FISCAL YEAR COMMENCING 1ST MAY, 1942

RUE AVE DE L'ESPLANADE.
STREET

ARRONDISSEMENT ÉLECTORAL 18
ELECTORAL DISTRICT

WARD ST-JEAN #58
QUARTIER

587

NO DE COMPTE ACCOUNT No.	SITUATION DE L'IMMEUBLE LOCATION OF PROPERTY NOM ET ADRESSE DU PROPRIÉTAIRE NAME AND ADDRESS OF OWNER	CADASTRE - SUB-DIVISION OCCUPATION ET/AND DÉNOMINATION	VALEUR (DOLLARS SEULEMENT) - VALUE (DOLLARS ONLY)						ENTRETIEN DES TROTOIRS MAINTENANCE OF SIDEWALKS POS. TROTT. FT.	VAULTS VOOYES	RÉSOLUTION REDUCTION NO
			TERRAIN LAND	BÂTIMENTS BUILDINGS	VALEUR TOTALE - TOTAL VALUE						
			EXEMPT	CATHOLIQUE CATHOLIC	PROTESTANTE PROTESTANT	NEUTRE NEUTRAL	JEWISH JUIVE				
<u>PAR. ST-LAURENT.</u>											
584053	6715 AVE DE L'ESPLANADE.	641 P-2-60 PSE-2-61 P-2-62 ANTONIO NARDONE, 5729 AVE. DE L'ESPLANADE.	JOURNALIER. C	600	400	1000				32	
584054	6729 AVE. DE L'ESPLANADE.	641 P-2-61 P-2-62 2-63 DO	C	1100	1150	2250				68	
584055	LOT AVE. DE L'ESPLANADE. LA CITE DE MONTREAL.	641 2-64 641 EX,		250		250				N.S.C.	
<u>VOIES DU C.P.R.</u>											
<u>W A V E R L E Y.</u>											
<u>JEAN TALON.</u>											
---- A.E. 34 ----											

RUE SXX WAVERLEY
STREETARRONDISSEMENT ÉLECTORAL 34
ELECTORAL DISTRICTWARD ST JEAN #58.
QUARTIER

N ^o DE COMPTE ACCOUNT No.	SITUATION DE L'IMMEUBLE LOCATION OF PROPERTY	CADASTRE - SUB-DIVISION OCCUPATION ET/AND DÉNOMINATION	VALEUR (DOLLARS SEULEMENT) - VALUE (DOLLARS ONLY)					ENTRETIEN DES TROTTOIRS MAINTENANCE OF SIDEWALKS POS. FRONT FT.	VAULTS VOTES	RÉSOLUTION REDUCTION No
			TERRAIN LAND	BÂTIMENTS BUILDINGS	EXEMPT	CATHOLIQUE CATHOLIC	PROTESTANTE PROTESTANT			
	<u>COTE ST LOUIS.</u>									
	<u>JEAN TALON.</u>									
	<u>RUELLE</u>									
5 840 56	7182-80 WAVERLEY 1044 M ^{lle} ALBERTA MESSIER M ^{lle} ANNA LEA MESSIER 2109 HOTEL DE VILLE.	II 1626 FILLE MAJEURE C	550	1850		2400 2110 <i>J.P.</i>			25	
5 840 57	LOT WAVERLEY ANNIE ISABELLA SCOTT WIFE OF ROBERT A. NIXON 1455 UNION	II 1625 ACC ^t P	550				550		25	
5 840 58	LOT WAVERLEY LA CITE DE MONTREAL	II 1624 EX	550		550				25	
5 840 59	LOT WAVERLEY DO	II 1623 EX	550		550				25	
5 840 60	LOT WAVERLEY DO	II 1622 EX	550		550				25	
5 840 61	LOT WAVERLEY DO	II 1621 EX	550		550				25	
5 840 62	LOT WAVERLEY DO	II 1620 EX	550		550				25	

VILLE DE **MONTREAL**
CITY OF

RÔLE D'ÉVALUATION DES IMMEUBLES POUR L'EXERCICE FINANCIER COMMENÇANT LE 1ER MAI, 1942
VALUATION ROLL OF IMMOVABLE PROPERTY FOR THE FISCAL YEAR COMMENCING 1ST MAY, 1942

589

RUE **WAVERLEY**
STREET

ARRONDISSEMENT ÉLECTORAL **34**
ELECTORAL DISTRICT

WARD **ST-JEAN#58.**
QUARTIER

No DE COMPTE ACCOUNT NO.	SITUATION DE L'IMMEUBLE LOCATION OF PROPERTY NOM ET ADRESSE DU PROPRIÉTAIRE NAME AND ADDRESS OF OWNER	CADASTRE - SUB-DIVISION OCCUPATION ET/AND DÉNOMINATION	VALEUR (DOLLARS SEULEMENT) - VALUE (DOLLARS ONLY)						ENTRETIEN DES TROTTOIRS MAINTENANCE OF SIDEWALKS POS. FRONT, FT.	VAULTS VOÛTES	RÉSOLUTION REDUCTION No
			TERRAIN LAND	BÂTIMENTS BUILDINGS	EXEMPT	CATHOLIQUE CATHOLIC	PROTESTANTE PROTESTANT	NEUTRE NEUTRAL			
		<u>COTE-ST LOUIS.</u>									
5 840 63	1944 LOT WAVERLEY J.C. GUSTAVE PAPINEAU 7116 WAVERLEY 1560 ST DENIS A/S V. JEANNETTE 152 NOTRE DAME EST	11 1619 NEGOCIANT C	5 50				5 50			25	
5 840 64	1944 DO LOT WAVERLEY	11 1618 C	5 50				5 50			25	
5 840 65	7116 WAVERLEY CONSTANTIN SAVITSKY (A) 7116 WAVERLEY	11 1617 1616 LABORER N	11 50	23 50				35 00		50	
5 840 66	LOT WAVERLEY LA CITE DE MONTREAL	11 1615 EX	5 50			5 50				25	
5 840 67	LOT WAVERLEY DO	11 1614 EX	5 50			5 50				25	
5 840 68	LOT WAVERLEY DO	11 1613 EX	5 50			5 50				25	
5 840 69	7088-82 WAVERLEY 1944 JOSEPH LAROCHELLE 1810 AIRD	11 1612 P1611 GR DIEN C	7 00	41 00			48 00			30	

VILLE DE
CITY OF **MONTREAL**

RÔLE D'ÉVALUATION DES IMMEUBLES POUR L'EXERCICE FINANCIER COMMENÇANT LE 1ER MAI, 1942
VALUATION ROLL OF IMMOVABLE PROPERTY FOR THE FISCAL YEAR COMMENCING 1ST MAY, 1942

590

RUE
STREET **WAVERLEY**

ARRONDISSEMENT ÉLECTORAL **34**
ELECTORAL DISTRICT

WARD **ST JEAN 58.**
QUARTIER

No DE COMPTE ACCOUNT No.	SITUATION DE L'IMMEUBLE LOCATION OF PROPERTY NOM ET ADRESSE DU PROPRIÉTAIRE NAME AND ADDRESS OF OWNER	CADASTRE - SUB-DIVISION OCCUPATION ET/AND DÉNOMINATION	VALEUR (DOLLARS SEULEMENT) - VALUE (DOLLARS ONLY)					ENTRETIEN DES TROTTOIRS MAINTENANCE OF SIDEWALKS Pos. Front Ft	VAULTS VOÛTES	RÉSOLUTION REDUCTION No
			TERRAIN LAND	BÂTIMENTS BUILDINGS	EXEMPT	CATHOLIQUE CATHOLIC	PROTESTANTE PROTESTANT			
		<u>COTE ST-LOUIS.</u>								
5 840 70 RÔLE SUPPLÉMENTAIRE 1944	LOT WAVERLEY JOSEPH LAROCHELLE 1810 AIRD	II P1611 GARDIEN C 1510	7 50			7 50			32	
	<u>RUELLE</u>									
	<u>ALEXANDRA AVENUE.</u>									
5 840 71	7032-28 WAVERLEY LOUIS KAUFMAN MABEL GORELIAK HIS WIFE 7032 WAVERLEY	II 1590 MERCHANT J	5 50	34 50				40 00	105	
5 840 72 RÔLE SUPPLÉMENTAIRE 1944	7026-2 ² WAVERLEY VICTOR TREMPE 7351 HENRI JULIEN	II 1589 TYPOGRAPHE C	4 50	27 50		32 00			25	
5 840 73	7020 WAVERLEY ALFRED DI LUCA 7020 WAVERLEY	II 1588 BOILERMAKER C	4 50	11 50		16 00			24	
5 840 74	7018-16 WAVERLEY ANTONIO PASTERIS 7016 WAVERLEY	II 1587 PLATRIER C	4 50	27 50		32 00			24	
	<u>RUELLE</u>									
	<u>MOZART</u>									
	<u>BEAUMONT</u>	--A--E--20--								

VILLE DE
CITY OF **MONTREAL**

RÔLE D'ÉVALUATION DES IMMEUBLES POUR L'EXERCICE FINANCIER COMMENÇANT LE 1ER MAI, 1942

VALUATION ROLL OF IMMOVABLE PROPERTY FOR THE FISCAL YEAR COMMENCING 1ST MAY, 1942

RUE **WAVERLEY**
STREET

ARRONDISSEMENT ÉLECTORAL **34**
ELECTORAL DISTRICT

WARD **ST-JEAN#58.**
QUARTIER

591

No DE COMPTE ACCOUNT No.	SITUATION DE L'IMMEUBLE LOCATION OF PROPERTY	CADASTRE - SUB-DIVISION OCCUPATION ET/AND DÉNOMINATION	VALEUR (DOLLARS SEULEMENT) - VALUE (DOLLARS ONLY)					ENTRETIEN DES TROTTOIRS MAINTENANCE OF SIDEWALKS POS. FRONT FT.	VAULTS VOUTES	RÉSOLUTION REDUCTION No	
			TERRAIN LAND	BÂTIMENTS BUILDINGS	EXEMPT	VALEUR TOTALE - TOTAL VALUE					
						CATHOLIQUE CATHOLIC	PROTESTANTE PROTESTANT	NEUTRE NEUTRAL	JEWISH JUIVE		
		<u>COTE ST-LOUIS.</u>									
	<u>BEAUMONT.</u>	<u>--A--E--20--</u>									
5 840 75	6828 WAVERLEY	12 26-88 26-87									
	ARMAND DELSOL 6828 WAVERLEY	PRESSEUR C	15 00	3 00		18 00				130	
5 840 76	6810 WAVERLEY	12 26-88									
		<u>PAR ST LAURENT</u>									
		641 1-19									
	GUISEPPE SALVAGGIO (A) 6810 WAVERLEY	JOURNALIER C	4 50	9 50		14 00				25	
5 840 77	6806 WAVERLEY	12 26-85									
		<u>PAR ST LAURENT.</u>									
		641 1-18									
	ANTONIO BALDASARE (A) 6806 WAVERLEY	POLISSEUR C	4 50	6 50		11 00				25	
5 840 78	6804-02 WAVERLEY	<u>COTE ST LOUIS.</u>									
		12 26-84									
		<u>PAR ST LAURENT.</u>									
		641 1-17									
	DONATO IORIO 274 JEAN TALON EST	JOURNALIER C	4 50	22 50		27 00				25	
5 840 79	LOT WAVERLEY	<u>COTE ST-LOUIS</u>									
		12 26-83									
		<u>PAR ST LAURENT</u>									
		640 1-16									
	LA CITE DE MONTREAL	EX	4 50			4 50				25	

VILLE DE
CITY OF **MONTREAL**

RÔLE D'ÉVALUATION DES IMMEUBLES POUR L'EXERCICE FINANCIER COMMENÇANT LE 1ER MAI, 1942
VALUATION ROLL OF IMMOVABLE PROPERTY FOR THE FISCAL YEAR COMMENCING 1ST MAY, 1942

RUE WAVERLEY
STREET

ARRONDISSEMENT ÉLECTORAL 20
ELECTORAL DISTRICT

WARD ST-JEAN 58.
QUARTIER

592

No DE COMPTE ACCOUNT No.	SITUATION DE L'IMMEUBLE LOCATION OF PROPERTY	CADASTRE - SUB-DIVISION OCCUPATION ET/AND DÉNOMINATION	TERRAIN LAND	BÂTIMENTS BUILDINGS	VALEUR (DOLLARS SEULEMENT) - VALUE (DOLLARS ONLY)					ENTRETIEN DES TROUVOIRS MAINTENANCE OF SIDEWALKS POS. FRONT FT.	VAULTS VOÛTES	RÉSOLUTION REDUCTION No
					EXEMPT	CATHOLIQUE CATHOLIC	PROTESTANTE PROTESTANT	NEUTRE NEUTRAL	JEWISH JUIVE			
5 840 80	LOT WAVERLEY	<u>COTE ST-LOUIS.</u> 12 26-82 <u>PAR ST-LAURENT.</u> 641 1-15 LA CITE DE MONTREAL EX	4 50		4 50					25		
5 840 81	LOT WAVERLEY	<u>COTE ST-LOUIS.</u> 12 26-81 <u>PAR ST-LAURENT.</u> 641 1-14 DO EX	6 50		6 50					104.1		
5 840 82	6760 WAVERLEY <i>Grand Avenue</i>	<u>COTE ST-LOUIS.</u> 12 26-79 <u>PAR ST-LAURENT.</u> 641 1-12 <u>COTE ST-LOUIS.</u> 12 26-78 <u>PAR ST-LAURENT.</u> 641 1-11 PHILIPPO FOTO 6760 WAVERLEY	11 00	18 50	29 50					130		
5 840 83	6756 WAVERLEY	<u>COTE ST-LOUIS</u> 12 26-77 <u>PAR ST-LAURENT</u> 641 1-10 <u>COTE ST-LOUIS</u> 12 26-76 A SUIVRE...FEUILLE S IVANTE....										

VILLE DE
CITY OF **MONTREAL**

RÔLE D'ÉVALUATION DES IMMEUBLES POUR L'EXERCICE FINANCIER COMMENÇANT LE 1ER MAI, 1942
VALUATION ROLL OF IMMOVABLE PROPERTY FOR THE FISCAL YEAR COMMENCING 1ST MAY, 1942

RUE
STREET **WAVERLEY**

ARRONDISSEMENT ÉLECTORAL
ELECTORAL DISTRICT **20**

WARD
QUARTIER **ST-JEAN#58.**

593

NO DE COMPTE ACCOUNT NO.	SITUATION DE L'IMMEUBLE LOCATION OF PROPERTY NOM ET ADRESSE DU PROPRIÉTAIRE NAME AND ADDRESS OF OWNER	CADASTRE - SUB-DIVISION OCCUPATION ET/AND DÉNOMINATION	VALEUR (DOLLARS SEULEMENT) - VALUE (DOLLARS ONLY)					ENTRETIEN DES TROTTOIRS MAINTENANCE OF SIDEWALKS Pds. PROXT. FT.	VAULTS VOUTES	RÉSOLUTION REDUCTION No		
			TERRAIN LAND	BÂTIMENTS BUILDINGS	EXEMPT	CATHOLIQUE CATHOLIC	PROTESTANTE PROTESTANT				NEUTRE NEUTRAL	JEWISH JUIVE
5840 83	6756 WAVERLEY SUITE.... AMELIA ALLAN GOODFELLOW WID OF WILLIAM POUNDEN 6756 WAVERLEY	<u>PAB ST-LAURENT</u> 641 1-9 P	9 00	900. 11-00					1800 20-00	50		
5840 84	6748-46 WAVERLEY MICHEL FERRARA ELIZABETH MARINO SON EPSE C. EN BIENS 6748 WAVERLEY	<u>COTE ST LOUIS.</u> 12 26-75 <u>PAB. ST-LAURENT</u> 641 1-9 JOURNALIER C	7 00	2650					33 50	25		
5840 85	LOT WAVERLEY D0	<u>COTE ST-LOUIS.</u> 12 26-74 C	8 00						8 00	25		
5840 86	LOT WAVERLEY D0	12 26-73 C	9 50						9 50	101.8		
	<u>ST ZOTIQUE</u>	--A--E--19--										
	<u>VOIES DU C.P.R.</u>	--A--E--17--										
	<u>BEAUBIEN OUEST</u>	<u>T R A V E R S E Z</u>										

DATE: 12/2/89
(25/6/42)

VILLE DE
CITY OF **MONTREAL**

RÔLE D'ÉVALUATION DES IMMEUBLES POUR L'EXERCICE FINANCIER COMMENÇANT LE 1ER MAI, 1942
VALUATION ROLL OF IMMOVABLE PROPERTY FOR THE FISCAL YEAR COMMENCING 1ST MAY, 1942

RUE
STREET **WAVERLEY**

ARRONDISSEMENT ÉLECTORAL **17**
ELECTORAL DISTRICT

WARD **ST-JEAN#58.**
QUARTIER

594

No DE COMPTE ACCOUNT No.	SITUATION DE L'IMMEUBLE LOCATION OF PROPERTY NOM ET ADRESSE DU PROPRIÉTAIRE NAME AND ADDRESS OF OWNER	CADASTRE - SUB-DIVISION OCCUPATION et/ou DÉSIGNATION	VALEUR (DOLLARS SEULEMENT) - VALUE (DOLLARS ONLY)							ENTRETIEN DES TROTTIRS MAINTENANCE OF SIDEWALKS POS. FRONT ET	VAULTS VOÛTES	RÉSOLUTION REDUCTION No	
			TERRAIN LAND	BÂTIMENTS BUILDINGS	EXEMPT	CATHOLIQUE CATHOLIC	PROTESTANTE PROTESTANT	NEUTRE NEUTRAL	JEWISH JUIVE				VALEUR TOTALE - TOTAL VALUE
	<u>COTE ST-LOUIS.</u>												
	<u>BEAUBIEN OUEST.</u>												
5 840 87 1944	LOT WAVERLEY MARIE ALBAN JANIN 140 PAGNUELO OUT 1460 SHERBROOKE OUEST	II 1059-5 CONTRACTOR C	7 00	8 500.			8 500.	(1943/44) 7 00				N.S.C.	44/962 (10/5/44)
5 840 88 1943	LOT WAVERLEY <i>Marie-Alban Janin</i> NATHAN BIERBRIER <i>5385 DUROCHER, 1460 ouest, Sherbrooke</i>	II 1059-6 <i>Entrepreneur</i> TANNER		5 50. 6 50			5 50.					N.S.C.	DEPT. No. 42/8788 (2/5/42)
5 840 89 1943	6525 WAVERLEY <i>Nathan Bierbrier</i> 30 5385 Durocher	II 1059-6 II 1059-7 <i>Tanner</i> J	7 00. 6 00	84 00					9 100. 90 00			N.S.C.	DEPT. No. 42/8788 (2/5/42)
5 866 30 1944	6525 WAVERLEY NATIONAL TANNING CORPORATION 6525 Waverley	MOTIVE POWER <i>35</i> (28 H.P.) N	400 7 00	100 500					700 400 7 00			N.S.C.	Doc 953
5 840 90 1943	LOT WAVERLEY ZENON FONTAINE 4928 WESTERN AVE WESTMOUNT	II 1059-8 AVOCAT C	7 00									N.S.C.	
5 840 91 1943	LOT WAVERLEY DO	II 1059-9 C	10 50									N.S.C.	
5 840 92	LOT WAVERLEY SIMMON JAFFE 1551 ST MARK APT-3	II 1059-10 MNFR J	6 50									6 50 N.S.C.	
	<u>VOIES DU C.P.R.</u>	--A--E--19											

VILLE DE
CITY OF **MONTREAL**

RÔLE D'ÉVALUATION DES IMMEUBLES POUR L'EXERCICE FINANCIER COMMENÇANT LE 1ER MAI, 1942
VALUATION ROLL OF IMMOVABLE PROPERTY FOR THE FISCAL YEAR COMMENCING 1ST MAY, 1942

595

RUE
STREET **WAVERLEY**

ARRONDISSEMENT ÉLECTORAL **19**
ELECTORAL DISTRICT

WARD **ST-JEAN#58.**
QUARTIER

NO DE COMPTE ACCOUNT NO.	SITUATION DE L'IMMEUBLE LOCATION OF PROPERTY NOM ET ADRESSE DU PROPRIÉTAIRE NAME AND ADDRESS OF OWNER	CADASTRE - SUB-DIVISION OCCUPATION ET/AND DENOMINATION	VALEUR (DOLLARS SEULEMENT) - VALUE (DOLLARS ONLY)						ENTRETIEN DES TROTTOIRS MAINTENANCE OF SIDEWALKS POS. FRONT FT.	VAULTS VOÛTES	RÉSOLUTION REDUCTION No
			TERRAIN LAND	BÂTIMENTS BUILDINGS	EXEMPT	CATHOLIQUE CATHOLIC	PROTESTANTE PROTESTANT	NEUTRE NEUTRAL			
	<u>VOIES DU C.P.R.</u>	<u>COTE ST-LOUIS.</u>									
		--A--E--19--									
	<u>SI ZOTIQUE OUEST</u>	--A--E--20--									
	6749 WAVERLEY	12 26-38 26-37									
	JOSEPH THIBAUT	MENUISIER C									
	VALEUR & SUP. A 137 ST ZOTIQUE OUEST										
	<u>RUELLE</u>										
584093	6751-57 WAVERLEY	12 26-55									
	JOSEPH OMER VILLENEUVE 1107 ST-DENIS.	M.D. C	6 50	25 50		32 00			25		
584094	LOT WAVERLEY	12 26-56									
	BERNARDINO DE FRANCESCO 6654 CLARK	DECEDE 16-9-36 C	6 50			6 50			25		
584095	6765-67 WAVERLEY	12 26-57									
	DOMINICO MANZO (A) JOSEPHINE ADACHIO SON EPO SE 6767 WAVERLEY	JOURNALIER C	6 50	21 50		28 00			25		
584096	¹¹ 6769-81 WAVERLEY	12 26-58									
	EDMOND PEPIN 7496 DE GASPE .	MARCHAND C	6 50	19 50		26 00			25		

VILLE DE
CITY OF **MONTREAL**

RÔLE D'ÉVALUATION DES IMMEUBLES POUR L'EXERCICE FINANCIER COMMENÇANT LE 1ER MAI, 1942
VALUATION ROLL OF IMMOVABLE PROPERTY FOR THE FISCAL YEAR COMMENCING 1ST MAY, 1942

RUE
STREET

WAVERLEY

ARRONDISSEMENT ÉLECTORAL 20
ELECTORAL DISTRICT

WARD ST-JEAN/58.
QUARTIER

596

No DE COMPTE ACCOUNT No.	SITUATION DE L'IMMEUBLE LOCATION OF PROPERTY NOM ET ADRESSE DU PROPRIÉTAIRE NAME AND ADDRESS OF OWNER	CADASTRE -- SUB-DIVISION OCCUPATION ET/AND DÉNOMINATION	VALEUR (DOLLARS SEULEMENT) -- VALUE (DOLLARS ONLY)					ENTRETIEN DES TROYTOIRS MAINTENANCE OF SIDEWALKS POS. FRONT FT.	VAULTS VOÛTES	RÉSOLUTION REDUCTION No	
			TERRAIN LAND	BÂTIMENTS BUILDINGS	EXEMPT	VALEUR TOTALE -- TOTAL VALUE					
						CATHOLIQUE CATHOLIC	PROTESTANTE PROTESTANT	NEUTRE NEUTRAL	JEWISH JUIVE		
		<u>COTE ST-LOUIS.</u>									
5 840 97	6775-73 WAVERLEY JULES GOYER 6545 CASGRAIN	12 26-59 MACON C	6 50	19 50		26 00				25	
5 840 98	LOT WAVERLEY LA CITE DE MONTREAL	12 26-60 EX	6 50		6 50					25	
5 840 99	6783-85 WAVERLEY ENRICO LUCIOLA 6783 WAVERLEY	12 26-61 JOURNALIER C	6 50	30 50		37 00				25	
5 841 00	6787-91 WAVERLEY FRS XAVIER PIERRE GOYETTE 6381 DE ST VALLIER	12 26-62 M.D. C	6 50	48 50		55 00				25	
5 841 01	6793-97 WAVERLEY DO	12 26-63 C	6 50	48 50		55 00				25	
5 841 02	6801 WAVERLEY NICOLAS MANZO ANGELINE MARINO SON EPOUSE 6801 WAVERLEY	12 26-64 JOURNALIER C	6 50	7 50		14 00				25	
5 841 03	6805-13 WAVERLEY AZILDA CLOUTIER & VVE DE JOSEPH THIBAUT 6813 WAVERLEY	12 26-65 C	6 50	53 50		60 00				25	
5 841 04	6815-23 WAVERLEY EDOUARD DESJARDINS *SR* 6631 BOUL ST LAURENT	12 26-66 BIBOUTIER C	6 50	46 50		53 00				25	

VILLE DE
CITY OF **MONTREAL**

RÔLE D'ÉVALUATION DES IMMEUBLES POUR L'EXERCICE FINANCIER COMMENÇANT LE 1ER MAI, 1942
VALUATION ROLL OF IMMOVABLE PROPERTY FOR THE FISCAL YEAR COMMENCING 1ST MAY, 1942

RUE
STREET **WAVERLEY..**

ARRONDISSEMENT ÉLECTORAL **20**
ELECTORAL DISTRICT

WARD **ST-JEAN#58**
QUARTIER

597

No DE COMPTE ACCOUNT No.	SITUATION DE L'IMMEUBLE LOCATION OF PROPERTY NOM ET ADRESSE DU PROPRIÉTAIRE NAME AND ADDRESS OF OWNER	CADASTRE - SUB-DIVISION OCCUPATION ET/AND DÉNOMINATION	VALEUR (DOLLARS SEULEMENT) - VALUE (DOLLARS ONLY)						ENTRETIEN DES TROTTOIRS MAINTENANCE OF SIDEWALKS POS. FRONT FT.	VAULTS VOÛTES	RÉSOLUTION REDUCTION No
			TERRAIN LAND	BÂTIMENTS BUILDINGS	EXEMPT	CATHOLIQUE CATHOLIC	PROTESTANTE PROTESTANT	NEUTRE NEUTRAL			
		<u>CÔTE ST-LOUIS</u>									
5841 05	LOT WAVERLEY LA CITE DE MONTREAL	12 26-67 EX	8 00		8 00					25	
5841 06	LOT WAVERLEY DO	12 26-68 EX	11 00		11 00					105	
	<u>AVE BEAUMONT</u>	<u>--A--E--34--</u>									
	<u>MOZART</u>	<u>--A--E--33--</u>									
5841 07	7011-15 WAVERLEY (143 MOZART OUEST) GESSIE PINSKY WIDOW OF NATHAN PINSKY 7011 WAVERLEY RES- 143 MOZART OUEST <u>RUELLE</u>	11 1520 J	7 50	24 50					32 00	105	
5841 08	7021-23 WAVERLEY PAUL MALIZIA 7021 WAVERLEY	11 1549 CORDONNIER C	4 50	18 50		23 00				25	
5841 09	LOT WAVERLEY LA CITE DE MONTREAL	11 1550 EX	4 50		4 50					25	
5841 10	7031 WAVERLEY PASQUALE FRENZA (A) 7342 CASGRAIN.	11 1551 C	4 50	9 50		14 00				25	

SEE SUPPLEMENTARY
AND SUPPLEMENTARY ROLL 1944

SEE SUPPLEMENTARY
AND SUPPLEMENTARY ROLL 1942

VILLE DE MONTREAL
CITY OF MONTREAL

RÔLE D'ÉVALUATION DES IMMEUBLES POUR L'EXERCICE FINANCIER COMMENÇANT LE 1ER MAI, 1942
VALUATION ROLL OF IMMOVABLE PROPERTY FOR THE FISCAL YEAR COMMENCING 1ST MAY, 1942

RUE WAVERLEY
STREET

ARRONDISSEMENT ÉLECTORAL 33
ELECTORAL DISTRICT

WARD ST-JEAN#58.
QUARTIER

598

No DE COMPTE ACCOUNT No.	SITUATION DE L'IMMEUBLE LOCATION OF PROPERTY NOM ET ADRESSE DU PROPRIÉTAIRE NAME AND ADDRESS OF OWNER	CADASTRE - SUB-DIVISION OCCUPATION ET/ANO DÉNOMINATION	VALEUR (DOLLARS SEULEMENT) - VALUE (DOLLARS ONLY)							ENTRETIEN DES TROTTOIRS MAINTENANCE OF SIDEWALKS POS. FRONT FT.	VAULTS VOÛTES	RÉSOLUTION REDUCTION No
			TERRAIN LAND	BÂTIMENTS BUILDINGS	VALEUR TOTALE - TOTAL VALUE							
					EXEMPT	CATHOLIQUE CATHOLIC	PROTESTANTE PROTESTANT	NEUTRE NEUTRAL	JEWISH JUIVE			
		COTE ST-LOUIS										
5841 11	LOT WAVERLEY LA CITE DE MONTREAL	II 1552 EX	4 50		4 50					25		
5841 12	LOT WAVERLEY DO	II 1553 EX	4 50		4 50					25		
5841 13	LOT WAVERLEY DO	II 1554 EX	4 50		4 50					25		
5841 14	7053-69 WAVERLEY 1943 FAUSTINA TOZZI VVE DE PASQUALE LAZZAVERA C/O 7065 WAVERLEY	II 1555 1556 C	11 50	94 50		106 00				50		
5841 15	7071-73 WAVERLEY JENNIE BRESLOP WIFE OF HYMAN BABBOTT 7071 WAVERLEY	II 1557 MNFTR J	5 50	28 50					34 00	25		
5841 16	7075-77 WAVERLEY MARIE JEANNE GUILBAULT/ VVE DE ALBERT GAUTHIER 10325 DE LAROCHE	II 1558 C USUFTRE	5 50	28 50		34 00				25		
5841 17	7081 WAVERLEY MLLE AUREG MAYER 1675 STE ELIZABETH	II 1559 C	5 50	3 50		9 00				25		

VILLE DE MONTREAL
CITY OF

RÔLE D'ÉVALUATION DES IMMEUBLES POUR L'EXERCICE FINANCIER COMMENÇANT LE 1ER MAI, 1942
VALUATION ROLL OF IMMOVABLE PROPERTY FOR THE FISCAL YEAR COMMENCING 1ST MAY, 1942

599

RUE WAVERLEY
STREET

ARRONDISSEMENT ÉLECTORAL 33
ELECTORAL DISTRICT

WARD ST-JEAN/58
QUARTIER

No DE COMPTE ACCOUNT No.	SITUATION DE L'IMMEUBLE LOCATION OF PROPERTY NOM ET ADRESSE DU PROPRIÉTAIRE NAME AND ADDRESS OF OWNER	CADASTRE - SUB-DIVISION OCCUPATION ET/AND DÉNOMINATION	VALEUR (DOLLARS SEULEMENT) - VALUE (DOLLARS ONLY)						ENTRETIEN DES TROTTOIRS MAINTENANCE OF SIDEWALKS POS. FRONT FT.	VAULTS VOOTÉS	RÉSOLUTION REDUCTION NO
			TERRAIN LAND	BÂTIMENTS BUILDINGS	EXEMPT	CATHOLIQUE CATHOLIC	PROTESTANTE PROTESTANT	NEUTRE NEUTRAL			
		COTE ST-LOUIS.									
5 841 18	7087 WAVERLEY EDOUARD C. STEWART 7087 WAVERLEY	II 1560 GENT P	5 50	4 50				10 00		25	
5 841 19	LOT WAVERLEY LA CITE DE MONTREAL	II 1561 EX	5 50		5 50					25	
5 841 20	LOT WAVERLEY ALFRED SMYTHE INSLEY 1/2 7105 WAVERLEY DOUGLAS INSLEY 1/10 ERIC INSLEY 1/10 MISS RUTH INSLEY 1/10 MISS BERYL INSLEY 1/10 MISS JEAN INSLEY 1/10	II 1562 MACHINIST P	5 50					5 50		25	
5 841 21	7105 WEAVERLEY DO	II 1563 P	5 50	14 50				20 00		25	
5 841 22	LOT WAVERLEY GUISEPPE DI CESARE VITTORIO RIE TRANTONIO HIS WIFE (DECEDEE) 6816 W CLARK	II 1864 WAITER C	5 50				5 50			25	
5 841 23	7117 WAVERLEY ADRIEN RIVET 7117 WAVERLEY	II 1565 MENUISIER C	5 50	19 50			25 00			25	
5 841 24	LOT WAVERLEY ANNIE ISABELLA MAY SCOTT WIFE OF ROBERT A NIXON 1455 UNION AVENUE.	II 1566 ACC'T P	5 50					5 50		25	

VILLE DE
CITY OF **MONTREAL**

RÔLE D'ÉVALUATION DES IMMEUBLES POUR L'EXERCICE FINANCIER COMMENÇANT LE 1ER MAI, 1942
VALUATION ROLL OF IMMOVABLE PROPERTY FOR THE FISCAL YEAR COMMENCING 1ST MAY, 1942

600

RUE WAVERLEY
STREET

ARRONDISSEMENT ÉLECTORAL 33
ELECTORAL DISTRICT

WARD ST-JEAN/58.
QUARTIER

No DE COMPTE ACCOUNT No.	SITUATION DE L'IMMEUBLE LOCATION OF PROPERTY	CADASTRE - SUB-DIVISION OCCUPATION ET/AND DÉNOMINATION	VALEUR (DOLLARS SEULEMENT) - VALUE (DOLLARS ONLY)					ENTRETIEN DES TROTTOIRS MAINTENANCE OF SIDEWALKS Pos. FRONT FT.	VAULTS VOÛTES	RÉSOLUTION REDUCTION No
			TERRAIN LAND	BÂTIMENTS BUILDINGS	EXEMPT	VALEUR TOTALE - TOTAL VALUE				
					CATHOLIQUE CATHOLIC	PROTESTANTE PROTESTANT	NEUTRE NEUTRAL	JEWISH JUIVE		
		<u>COTE ST-LOUIS.</u>								
5 841 25	LOT WAVERLEY	11 1567								
	ANNIE ISABELLA MAY SCOTT WIFE OF ROBERT A NIXON 1455 UNION AVENUE	ACC'T P	550				5 50			25
5 841 26	LOT WAVERLEY	11 1568								
	DO	P	550				5 50			25
5 841 27	7141-51 WAVERLEY	11 1569								
	JOSEPH ALARY 7143 WAVERLEY	BOURGEOIS C	550	57 50			63 00			25
5 841 28	LOT WAVERLEY	11 1570								
	DO	C	550				5 50			25
5 841 29	7159 WAVERLEY	11 1571								
	MARGARET O'CONNOR WIDOW OF JAMES CORBETT 7159 WAVERLEY	C	550	11 50			17 00			25
5 841 30	7163-69 WAVERLEY	11 1572								
	ROCH FERDINAND FOREST 4291 DE LORIMIER	MCHO C	550	42 50			48 00			25
5 841 31	7171-77 WAVERLEY	11 1573								
	DO	C	550	42 50			48 00			25

VILLE DE
CITY OF **MONTREAL**

RÔLE D'ÉVALUATION DES IMMEUBLES POUR L'EXERCICE FINANCIER COMMENÇANT LE 1ER MAI, 1942
VALUATION ROLL OF IMMOVABLE PROPERTY FOR THE FISCAL YEAR COMMENCING 1ST MAY, 1942

601

RUE
STREET **WAVERLEY**

ARRONDISSEMENT ÉLECTORAL **33**
ELECTORAL DISTRICT

QUARTIER **ST-JEAN#58.**
WARD

NO DE COMPTE ACCOUNT NO.	SITUATION DE L'IMMEUBLE LOCATION OF PROPERTY	CADASTRE - SUB-DIVISION OCCUPATION ET/AND DÉNOMINATION	VALEUR (DOLLARS SEULEMENT) - VALUE (DOLLARS ONLY)							ENTRETIEN DES TROTTOIRS MAINTENANCE OF SIDEWALKS POS. FRONT FT.	VOÛTES VAULTS	RÉSOLUTION REDUCTION NO.
			TERRAIN LAND	BÂTIMENTS BUILDINGS	EXEMPT	CATHOLIQUE CATHOLIC	PROTESTANTE PROTESTANT	NEUTRE NEUTRAL	JUIVE JEWISH			
584132	LOT WAVERLEY LA CITE DE MONTREAL <u>RUELLE</u> <u>JEAN TALON.</u>	II 1574 EX	550		550					25		
		<u>ST URBAIN.</u>										
	<u>JEAN TALON</u>	--A--E--33--										

584134

CITÉ DE MONTRÉAL

Shirif

1/12/41

584136

CITÉ DE MONTRÉAL

Shirif

1/12/41

584137

- *Do* -

584138

- *Do* -

584139

- *Do* -

VILLE DE
CITY OF **MONTREAL**




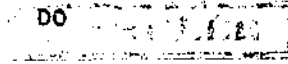

RÔLE D'ÉVALUATION DES IMMEUBLES POUR L'EXERCICE FINANCIER COMMENÇANT LE 1ER MAI, 1942
VALUATION ROLL OF IMMOVABLE PROPERTY FOR THE FISCAL YEAR COMMENCING 1ST MAY, 1942

RUE ST URBAIN
STREET

ARRONDISSEMENT ÉLECTORAL 33
ELECTORAL DISTRICT

WARD ST-JEAN#58.
QUARTIER

602

No DE COMPTE ACCOUNT No.	SITUATION DE L'IMMEUBLE LOCATION OF PROPERTY NOM ET ADRESSE DU PROPRIÉTAIRE NAME AND ADDRESS OF OWNER	CADASTRE - SUB-DIVISION		VALEUR (DOLLARS SEULEMENT) - VALUE (DOLLARS ONLY)						ENTRETIEN DES TROTTOIRS MAINTENANCE OF SIDEWALKS PDS. FRONT FT.	VAULTS VOTED	RÉSOLUTION REDUCTION No
		OCCUPATION ET/AND DÉNOMINATION	TERRAIN LAND	BÂTIMENTS BUILDINGS	EXEMPT	CATHOLIQUE CATHOLIC	PROTESTANTE PROTESTANT	NEUTRE NEUTRAL	JEWISH JUIVE			
		<u>COTE ST-LOUIS.</u>										
	<u>JEAN TALON.</u>											
584133	7162-58 ST URBAIN	II 1547 1546										
	MARIA RIVEKIN WID OF ISAAC MENDEL DENBERG 7158 ST URBAIN	MILKMAN J	9 00	33 00					42 00	50		
584134	LOT ST URBAIN	II 1545										
	DEMETRIUS BARIL 418 ST-SUBTICE 	AVOCAT Ex.	4 50		4 50	4 50				25		
584135	7150-48 ST URBAIN	II 1544										
	HENRI GRENON 7150 ST URBAIN	JOURNALIER C	4 50	30 50		35 00				25		
	VNR ROLL SUPPLEMENTAIRE USE SUPPLEMENTARY ROLL 1944											
584136	LOT ST URBAIN	II 1543										
	DEMETRIUS BARIL 418 ST-SUBTICE 	AVOCAT Ex.	4 50		4 50	4 50				25		
584137	LOT ST URBAIN	II 1542										
		Ex.	4 50		4 50	4 50				25		
584138	LOT ST URBAIN	II 1541										
		Ex.	4 50		4 50	4 50				25		
584139	LOT ST URBAIN	II 1540										
		Ex.	4 50		4 50	4 50				25		

VILLE DE
CITY OF **MONTREAL**

RÔLE D'ÉVALUATION DES IMMEUBLES POUR L'EXERCICE FINANCIER COMMENÇANT LE 1ER MAI, 1942

VALUATION ROLL OF IMMOVABLE PROPERTY FOR THE FISCAL YEAR COMMENCING 1ST MAY, 1942

RUE **ST URBAIN.**
STREET

ARRONDISSEMENT ÉLECTORAL **33**
ELECTORAL DISTRICT

QUARTIER **ST-JEAN 58.**
WARD

603

NO DE COMPTE ACCOUNT No.	SITUATION DE L'IMMEUBLE LOCATION OF PROPERTY NOM ET ADRESSE DU PROPRIÉTAIRE NAME AND ADDRESS OF OWNER	CADASTRE - SUB-DIVISION OCCUPATION ET/AND DÉNOMINATION	VALEUR (DOLLARS SEULEMENT) - VALUE (DOLLARS ONLY)							ENTRETIEN DES TROTTOIRS MAINTENANCE OF SIDEWALKS POS. FRONT ET.	VOÛTES VAULTS	RÉSOLUTION REDUCTION No
			TERRAIN LAND	BÂTIMENTS BUILDINGS	EXEMPT	CATHOLIQUE CATHOLIC	PROTESTANTE PROTESTANT	NEUTRE NEUTRAL	JUIVE JEWISH			
		COTE ST-LOUIS.										
5841 40	LOT ST URBAIN LA CITE DE MONTREAL	11 1539 EX	4 50		4 50						25	
5841 41	LOT ST URBAIN DO	11 1538 EX	4 50		4 50						25	
5841 42	7108-06 ST URBAIN LEA BIELLA VVE DE VINCENZO FIORE 7108 ST URBAIN	11 1537 C	4 50	25 50		30 00					25	
5841 43	LOT ST URBAIN LA CITE DE MONTREAL	11 1536 EX	4 50		4 50						25	
5841 44	7096 ST URBAIN ALFRED POULIN 7096 ST URBAIN	11 1535 JOURNALIER C	4 50	13 50		18 00					25	
5841 45	7092 ST URBAIN GIOVANNI IACURTO 7092 ST URBAIN	11 1534 FRUITS DEALER C	4 50	13 50		18 00					25	
5841 46	7086 ST URBAIN ANTONIO DURODO CARMINA DELISLE SON EPOUSE 7086 ST URBAIN	11 1533 FRUITS DEALER C	4 50	13 50		18 00					25	
5841 47	LOT ST URBAIN LA CITE DE MONTREAL	11 1532 EX	4 50		4 50						25	

584149

Jean Marie Laniel.
8434 Berru. *vendeurs*

100

12-12-41

VILLE DE
CITY OF **MONTREAL**

RÔLE D'ÉVALUATION DES IMMEUBLES POUR L'EXERCICE FINANCIER COMMENÇANT LE 1ER MAI, 1942
VALUATION ROLL OF IMMOVABLE PROPERTY FOR THE FISCAL YEAR COMMENCING 1ST MAY, 1942

RUE **ST URBAIN.**
STREET

ARRONDISSEMENT ÉLECTORAL **33**
ELECTORAL DISTRICT

WARD **ST-JEAN, #58.**
QUARTIER

604

No DE COMPTE ACCOUNT No.	SITUATION DE L'IMMEUBLE LOCATION OF PROPERTY NOM ET ADRESSE DU PROPRIÉTAIRE NAME AND ADDRESS OF OWNER	CADASTRE - SUB-DIVISION OCCUPATION ET/AND DÉNOMINATION	VALEUR (DOLLARS SEULEMENT) - VALUE (DOLLARS ONLY)						ENTRETIEN DES TROTTOIRS MAINTENANCE OF SIDEWALKS POS. FRONT PT.	VAULTS VOÛTES	RÉSOLUTION REDUCTION No
			TERRAIN LAND	BÂTIMENTS BUILDINGS	EXEMPT	CATHOLIQUE CATHOLIC	PROTESTANTE PROTESTANT	NEUTRE NEUTRAL			
		<u>COTE ST LOUIS.</u>									
584148	7076 ST URBAIN JAMES ALBERT MITCHELL 7076 ST URBAIN	II 1534 CLERK P	450	1050				1500			25
584149	7070 ST URBAIN OLIVIER MENARD 7070 ST URBAIN	II 1530 JOURNALIER C	450	1050			1500				25
584150	LOT ST URBAIN JEANNE ROYER VVE DE RENE JACQUES LEVY (INTERDIT) C/O C. ROYER 411 BOUL ST JOSEPH OUEST	II 1529 C	450				450				25
584151	LOT ST URBAIN DO	II 1528 C	450				450				25
584152	7056-54 ST URBAIN JOHN MANZI (A) 7056 ST URBAIN	II 1527 C	450	2550			3000				25
584153	LOT ST URBAIN MISS BRIDGET WARD LONDON ENGLAND C/O MRS MARSH 9 HENRIETTA VILLAS BATH ENGLAND	II 1526 SPINSTER P	450				450				25
584154	LOT ST URBAIN DO	II 1525 P	450				450				25

VILLE DE
CITY OF **MONTREAL**

RÔLE D'ÉVALUATION DES IMMEUBLES POUR L'EXERCICE FINANCIER COMMENÇANT LE 1ER MAI, 1942
VALUATION ROLL OF IMMOVABLE PROPERTY FOR THE FISCAL YEAR COMMENCING 1ST MAY, 1942

RUE ST URBAIN.
STREET

ARRONDISSEMENT ÉLECTORAL 33
ELECTORAL DISTRICT

QUARTIER ST-JEAN#58.
WARD

605

No DE COMPTE ACCOUNT No.	SITUATION DE L'IMMEUBLE LOCATION OF PROPERTY NOM ET ADRESSE DU PROPRIÉTAIRE NAME AND ADDRESS OF OWNER	CADASTRE - SUB-DIVISION OCCUPATION ET/AND DÉNOMINATION	VALEUR (DOLLARS SEULEMENT) - VALUE (DOLLARS ONLY)							ENTRETIEN DES TROTOIRS MAINTENANCE OF SIDEWALKS Pub. FRONT ST.	VOÛTES VAULTS	RÉSOLUTION REDUCTION No
			TERRAIN LAND	BÂTIMENTS BUILDINGS	EXEMPT	CATHOLIQUE CATHOLIC	PROTESTANTE PROTESTANT	NEUTRE NEUTRAL	JUIVE JEWISH			
		<u>COTE ST-LOUIS.</u>										
5 841 55	7040-38 ST URBAIN ANGELO DE FILIPPO 7040 ST URBAIN	11 1524 JOURNALIER C	4 50	21 50		26 00				25		
5 841 56	7036-34 ST URBAIN SAMUEL YAMCHUR (A) 7036 ST URBAIN	11 1523 MECHANIC N	4 50	40 50				45 00		25		
5 841 57	7028 ST URBAIN ANITA BOICU WIDOW OF EMMANUEL GROSSU (A) 7028 ST URBAIN.	11 1522 C	4 50	22 50		27 00				25		
	<u>RUELLE</u>											
	7008-02 ST URBAIN THE LONDON AND SCOTTISH ASS. CORPORATION LIMITED	11 1514 N										
		SUP & VAL. 101-103 MOZART OUEST										
	<u>MOZART</u>	--A--E--34--										
	<u>AVE BEAUMONT.</u>	--A--20--										
5 841 58	6842 ST URBAIN ROSARIO GRENIER 6842 ST URBAIN	12 26-53 EPICIER C	11 00	5 00		16 00				105		
5 841 59	LOT ST URBAIN LA CITE DE MONTREAL	12 26-52 EX	8 00		8 00					25		

VILLE DE
CITY OF **MONTREAL**

RÔLE D'ÉVALUATION DES IMMEUBLES POUR L'EXERCICE FINANCIER COMMENÇANT LE 1ER MAI, 1942
VALUATION ROLL OF IMMOVABLE PROPERTY FOR THE FISCAL YEAR COMMENCING 1ST MAY, 1942

RUE **ST URBAIN.**
STREET

ARRONDISSEMENT ÉLECTORAL **20**
ELECTORAL DISTRICT

WARD **ST-JEAN#58.**
QUARTIER

606

No DE COMPTE ACCOUNT No.	SITUATION DE L'IMMEUBLE LOCATION OF PROPERTY NOM ET ADRESSE DU PROPRIÉTAIRE NAME AND ADDRESS OF OWNER	CADASTRE - SUB-DIVISION OCCUPATION ET/AND DÉNOMINATION	VALEUR (DOLLARS SEULEMENT) - VALUE (DOLLARS ONLY)					ENTRETIEN DES TRACÉES MAINTENANCE OF SIDEWALKS POS. FRONT FT.	VAULTS VOÛTES	RESOLUTION REDUCTION No
			TERRAIN LAND	BÂTIMENTS BUILDINGS	EXEMPT	CATHOLIQUE CATHOLIC	PROTESTANTE PROTESTANT			
		COTE ST-LOUIS.								
584160	6830 KRX ST URBAIN MAXIME MAINVILLE 6830 ST URBAIN	12 26-51 PLOMBIER C	650	350		1000			25	
584161	LOT ST URBAIN LA CITE DE MONTREAL	12 26-50 EX	650		650				25	
584162	LOT ST URBAIN DO	12 26-49 EX	650		650				25	
584163	LOT ST URBAIN DO	12 26-48 EX	650		650				25	
584164	6812-06 ST URBAIN JANE BLOOM WIDOW OF PHILIP HARRISON 6029 JEANNE MANCE	12 26-47 J	650	3150				3800	25	
584165	6800 ST URBAIN ANNIE LARGA WIFE OF FEDOR HRYHORCHUCK (A) DORIS LARGA C/O 6800 ST URBAIN	12 26-46 C	650	1150		1800			25	
584166	6794 ST URBAIN GEORGE WILLIAM JOY 6794 ST URBAIN	12 26-45 ENGINEER P	650	1150			1800		25	

VILLE DE
CITY OF **MONTREAL**

RÔLE D'ÉVALUATION DES IMMEUBLES POUR L'EXERCICE FINANCIER COMMENÇANT LE 1ER MAI, 1942

VALUATION ROLL OF IMMOVABLE PROPERTY FOR THE FISCAL YEAR COMMENCING 1ST MAY, 1942

RUE ST URBAIN
STREET

ARRONDISSEMENT ÉLECTORAL 20
ELECTORAL DISTRICT

QUARTIER ST J AN.#58.
WARD

607

No DE COMPTE ACCOUNT No.	SITUATION DE L'IMMEUBLE LOCATION OF PROPERTY	CADASTRE - SUB-DIVISION OCCUPATION ET/AND DÉNOMINATION	VALEUR (DOLLARS SEULEMENT) - VALUE (DOLLARS ONLY)						ENTRETIEN DES TROTTOIRS MAINTENANCE OF SIDEWALKS POS. FRONT FT.	VOÛTES VAULTS	RÉSOLUTION REDUCTION NO
			TERRAIN LAND	BÂTIMENTS BUILDINGS	EXEMPT	CATHOLIQUE CATHOLIC	PROTESTANTE PROTESTANT	NEUTRE NEUTRAL			
584167	6790-88 ST URBAIN ESTATE PATRICK MURPHY PATRICK JOSEPH MURPHY HENRY FRANCIS MURPHY PATRICK BRYANT MURPHY BERNADETTE MURPHY WIDOW OF J.G. TURNER CATHERINE KATHLEEN MARGARET COFFEY WIDOW OF JOHN PETER PAUL MURPHY JEROME LAHAIE C/O B MURPHY 625 CHAMPAGNEUR APT 6 OUTREMONT	<u>COTE ST-LOUIS.</u> 12 26-44 1/6 MERCHANT C 1/6 TRAINMAN 1/6 16 ANS EN 1942 1/6 1/6 USUFTR 1/6	650	2150			2800			25	
584168	6784-82 ST URBAIN ANTONIO PETRACONI 6784 ST URBAIN	12 26-43 JOURNALIER C	650	2250			2900			25	
584169	6776 ST URBAIN AMELIA ALLAN GOODFELLOW WIDOW OF WILLIAM POUNDEN 6756 WAVERLEY	12 26-42 P	650	550 750			1200 1400			25	DIR. 11/2/8996 (25/6/42)
584170	6764-62 ST URBAIN ALEXANDRE BEAULIEU A/S L MORIN 6764 ST URBAIN <u>RUELLE</u>	12 26-41 26-40 CHAUFFEUR P	1250	1950			3200			50	

VILLE DE MONTREAL
CITY OF MONTREAL

RÔLE D'ÉVALUATION DES IMMEUBLES POUR L'EXERCICE FINANCIER COMMENÇANT LE 1ER MAI, 1942
VALUATION ROLL OF IMMOVABLE PROPERTY FOR THE FISCAL YEAR COMMENCING 1ST MAY, 1942

608

RUE ST URBAIN.
STREET

ARRONDISSEMENT ÉLECTORAL 20
ELECTORAL DISTRICT

WARD ST-JEAN, #58.
QUARTIER

No DE COMPTE ACCOUNT No.	SITUATION DE L'IMMEUBLE LOCATION OF PROPERTY NOM ET ADRESSE DU PROPRIÉTAIRE NAME AND ADDRESS OF OWNER	CADASTRE - SUB-DIVISION OCCUPATION ET/AND DÉSIGNATION	VALEUR (DOLLARD SEULEMENT) - VALUE (DOLLARS ONLY)							ENTRETIEN DES TROTTOIRS MAINTENANCE OF SIDEWALKS POS. FRONT ET	VAULTS VOÛTES	RESOLUTION REDUCTION No
			TERRAIN LAND	BÂTIMENTS BUILDINGS	EXEMPT	CATHOLIQUE CATHOLIC	PROTESTANTE PROTESTANT	NEUTRE NEUTRAL	JEWISH JUIVE			
	<u>COTE ST-LOUIS.</u>											
	<u>RUELLE</u>											
	<u>ST ZOTIQUE OUEST</u>	--A--E--19--										
584171	6684-25 ST URBAIN	12 26-6 26-6A DE LA 26-7 DE LA 26-11 DE LA 26-10 DE LA 26-9 DE LA 26-8										
		11 1067-1 1067-2 1068-2 1069-1 1069-2 1070-1 1070-2 1071-1 1071-2 1072-1 1072-2 DE LA										
	A SUIVRE...FEUILLE SUIVANTE.....											

VILLE DE
CITY OF **MONTREAL**

RÔLE D'ÉVALUATION DES IMMEUBLES POUR L'EXERCICE FINANCIER COMMENÇANT LE 1ER MAI, 1942
VALUATION ROLL OF IMMOVABLE PROPERTY FOR THE FISCAL YEAR COMMENCING 1ST MAY, 1942

RUE **ST URBAIN.**
STREET

ARRONDISSEMENT ÉLECTORAL **19**
ELECTORAL DISTRICT

WARD **ST-JEAN.#58**
QUARTIER

609

No DE COMPTE ACCOUNT NO.	SITUATION DE L'IMMEUBLE LOCATION OF PROPERTY	CADASTRE - SUB-DIVISION OCCUPATION ET/AND DÉSIGNATION	VALEUR (DOLLARS SEULEMENT) - VALUE (DOLLARS ONLY)							ENTRAÎNEMENT DES TROTTOIRS MAINTENANCE OF SIDEWALKS POS. FRONT ET	VAULTS VOÛTES	RÉSOLUTION REDUCTION NO
			TERRAIN LAND	BÂTIMENTS BUILDINGS	EXEMPT	CATHOLIQUE CATHOLIC	PROTESTANTE PROTESTANT	NEUTRE NEUTRAL	JEWISH JUIVE			
584171	SUITE...DE LA PAGE PRECEDENTE	<u>CÔTE ST-LOUIS</u> 11 1066-1 1066-3 1066-2 1066-4 1065-1 1065-2 1065-3 1065-4 1064-2 1064-3 1064-1 1064-4 1063-2 1063-3 1063-1 1063-4 1062-1 1062-3 1062-2 1062-4 1061-1 1061-2 1035 DE LA 1034 1060-3 1060-4										
	A SUIVRE....FEUILLE SUIVANTE.....											

VILLE DE
CITY OF **MONTREAL**

RÔLE D'ÉVALUATION DES IMMEUBLES POUR L'EXERCICE FINANCIER COMMENÇANT LE 1ER MAI, 1942
VALUATION ROLL OF IMMOVABLE PROPERTY FOR THE FISCAL YEAR COMMENCING 1ST MAY, 1942

RUE ST URBAIN.
STREET

ARRONDISSEMENT ÉLECTORAL 19
ELECTORAL DISTRICT

WARD ST-JEAN#58.
QUARTIER

610

No DE COMPTE ACCOUNT No.	SITUATION DE L'IMMEUBLE LOCATION OF PROPERTY	CADASTRE - SUB-DIVISION OCCUPATION ET/AND DÉNOMINATION	VALEUR (DOLLARS SEULEMENT) - VALUE (DOLLARS ONLY)					ENTRETIEN DES TROTTOIRS MAINTENANCE OF SIDEWALKS POS. FRONT FT.	VAULTS VOÛTES	RÉSOLUTION REDUCTION No
			TERRAIN LAND	BÂTIMENTS BUILDINGS	VALEUR TOTALE - TOTAL VALUE					
			EXEMPT	CATHOLIQUE CATHOLIC	PROTESTANTE PROTESTANT	NEUTRE NEUTRAL	JEWISH JUIVE			
5 841 71	SUITE...DE LA PAGE PRECEDENTE....	<u>CÔTE ST-LOUIS.</u>								
		11 1060-5								
		1060-6								
		1060-7								
		1060-8								
		1060-9								
		1060-10								
		1060-11								
		1060-12								
		1060-13								
		1060-14								
		1060-15								
		DE LA								
		1061-3								
		1060-2								
		1060-1								
		1060-17								
	BRANDRAM HENDERSON LTD. 6684 ST URBAIN.	N (M.P. INCLUDED)	800 00	1 620 00			2 420 00		718	
5 841 72	6562-52 ST URBAIN	11 1060-6								
		1060-18								
		1060-19								
		1060-20								
		1060-21								
		1060-22								
	BRANDRAM HENDERSON LIMITED GEORGE HENDERSON 6684 ST URBAIN.	PRESIDENT N	33 50	69 50			103 00		247	
	<u>VOIES DU C.P.R.</u>									

VILLE DE
CITY OF **MONTREAL**

RÔLE D'ÉVALUATION DES IMMEUBLES POUR L'EXERCICE FINANCIER COMMENÇANT LE 1ER MAI, 1942
VALUATION ROLL OF IMMOVABLE PROPERTY FOR THE FISCAL YEAR COMMENCING 1ST MAY, 1942

RUE ST URBAIN
STREET

ARRONDISSEMENT ÉLECTORAL 19
ELECTORAL DISTRICT

WARD ST-JEAN#58.
QUARTIER

611

No DE COMPTE ACCOUNT No.	SITUATION DE L'IMMEUBLE LOCATION OF PROPERTY	CADASTRE - SUB-DIVISION	VALEUR (DOLLARS SEULEMENT) - VALUE (DOLLARS ONLY)					ENTRETIEN DES TROTTOIRS MAINTENANCE OF SIDEWALKS Pds. FRONT FT.	VAULTS VOÛTES	RÉSOLUTION REDUCTION No	
			TERRAIN LAND	BÂTIMENTS BUILDINGS	VALEUR TOTALE - TOTAL VALUE						
	NOM ET ADRESSE DU PROPRIÉTAIRE NAME AND ADDRESS OF OWNER	OCCUPATION ET/AND DÉNOMINATION			EXEMPT	CATHOLIQUE CATHOLIC	PROTESTANTE PROTESTANT	NEUTRE NEUTRAL	JEWISH JUIVE		
	<u>VOIES DU C.P.R.</u>	<u>COTE ST-LOUIS.</u>									
	<u>BEAUBIEN OUEST</u>	<u>--A--E--17--</u>									
584173	122 BEAUBIEN OUEST	11 1057 1046 1045 P1047 1055 1056 P1036						408 00		240	
	CANADIAN PACIFIC RY CO C/O W.R. JEFFREY WINDSOR STATION.	N (TAX AGENT)	408 00					408 00			
584174	LOT ST URBAIN	11 1044 1043 1042 1041 1040 1039 1038 1037 1048 1049 1050 P1047									
	CANADIAN PACIFIC RY CO C/O W.R. JEFFREY WINDSOR STATION.	N (TAX AGENT)	233 00					233 00		210	

VILLE DE
CITY OF **MONTREAL**

RÔLE D'ÉVALUATION DES IMMEUBLES POUR L'EXERCICE FINANCIER COMMENÇANT LE 1ER MAI, 1942
VALUATION ROLL OF IMMOVABLE PROPERTY FOR THE FISCAL YEAR COMMENCING 1ST MAY, 1942

RUE
ST URBAIN
STREET

ARRONDISSEMENT ÉLECTORAL 17
ELECTORAL DISTRICT

WARD ST-JEAN#58.
QUARTIER

612

No DE COMPTE ACCOUNT No.	SITUATION DE L'IMMEUBLE LOCATION OF PROPERTY	CADASTRE - SUB-DIVISION OCCUPATION ET/AND DÉNOMINATION	VALEUR (DOLLARS SEULEMENT) - VALUE (DOLLARS ONLY)						EXEMPTION DES TROTTOIRS MAINTENANCE OF SIDEWALKS POS. FRONT FT.	VAULTS VOÛTES	RÉSOLUTION REDUCTION No
			TERRAIN LAND	BÂTIMENTS BUILDINGS	EXEMPT	CATHOLIQUE CATHOLIC	PROTESTANTE PROTESTANT	NEUTRE NEUTRAL			
584175	6450 ST URBAIN MONTREAL DUAL MIXED CONCRETE LIMITED 6301 PARK AVENUE	<u>COTE ST-LOUIS.</u> 9 (STRUCTURE BLDG ONLY) (MOT. POWER INCLUDED) N		8500 7500				8500 7500 60	N.S.C.		
584176	6380-50 ST URBAIN CANADIAN PACIFIC RY CO. C/O W.R. JEFFREY WINDSOR STATION	11 1051 1052 1053 1054 N (TAX AGENT) M.P. INCLUDED	79 00	350 00			429 00	200			
	<u>VOIES DU C.P.R.</u>	<u>T R A V E R S E Z</u>									
584177	6335-65 ST URBAIN THE EAGLE LUMBER CO LIMITED 60 ST JACQUES OUEST	11 1075 N	225 00	25 00			250 00	N.S.C.			
	<u>BEAUBIEN OUEST</u>	<u>--A--E--19--</u>									
584178	6507-09 ST URBAIN THEOBALD POIRIER 6507 ST URBAIN.	11 P1078 P1078 COMMIS C	26 50	16 50		43 00		147			

VILLE DE
CITY OF **MONTREAL**

RÔLE D'ÉVALUATION DES IMMEUBLES POUR L'EXERCICE FINANCIER COMMENÇANT LE 1ER MAI, 1942
VALUATION ROLL OF IMMOVABLE PROPERTY FOR THE FISCAL YEAR COMMENCING 1ST MAY, 1942

RUE ST URBAIN
STREET

ARRONDISSEMENT ÉLECTORAL 19
ELECTORAL DISTRICT

WARD ST-JEAN#58.
QUARTIER

613

NO DE COMPTE ACCOUNT No.	SITUATION DE L'IMMEUBLE LOCATION OF PROPERTY NOM ET ADRESSE DU PROPRIÉTAIRE NAME AND ADDRESS OF OWNER	CADASTRE - SUB-DIVISION		VALEUR (DOLLARS SEULEMENT) - VALUE (DOLLARS ONLY)					ENTRETIEN DES TRACÉTOIRS MAINTENANCE OF SIDEWALKS POS. FRONT FT.	VAULTS VOÛTES	RÉSOLUTION REDUCTION No
		OCCUPATION ET/AND DÉNOMINATION	TERRAIN LAND	BÂTIMENTS BUILDINGS	EXEMPT	CATHOLIQUE CATHOLIC	PROTESTANTE PROTESTANT	NEUTRE NEUTRAL			
584179	6511-13 ST URBAIN ODESSA ILDEFONSE JARRY 6460 ST LAURENT RES-244 BLOOMFIELD AVE	II P1079 MCHD C	7 50	27 50		35 00				25	
584180	LOT ST URBAIN ALFRED ERNEST FRANCIS 3120 DAULACRD, WESTMOUNT	II P1079 C	380. 5 00			380. 5 00				25	CERT. No. 44/91 37/44
584181	LOT ST URBAIN DO	II 1080 C	750. 10 00			750. 10 00				50	CERT. No. 44/92
584182	LOT ST URBAIN DO	II 1081 C	750. 10 00			750. 10 00				50	CERT. No. 44/92
584183	LOT ST URBAIN DO	II 1082 C	750. 10 00			750. 10 00				50	CERT. No. 44/92
584184	LOT ST URBAIN DO	II 1083 C	750. 10 00			750. 10 00				50	CERT. No. 44/92
584185	LOT ST URBAIN DO	II 1084 C	750. 10 00			750. 10 00				50	CERT. No. 44/92
584186	6595 ST URBAIN THE QUEEN CITY PAPER TWINE CO LTD 6601 ST URBAIN.	II 1085 P1086 P1086 1087 N	45 00	55 00					100 00	150	
586684-	6595 St-Urbain Canadian Amature Works Max Nathanson, Prop.	Motive Power		120.						120. (1943/44)	Cert. no. 1085

VILLE DE
CITY OF **MONTREAL**

RÔLE D'ÉVALUATION DES IMMEUBLES POUR L'EXERCICE FINANCIER COMMENÇANT LE 1ER MAI, 1942
VALUATION ROLL OF IMMOVABLE PROPERTY FOR THE FISCAL YEAR COMMENCING 1ST MAY, 1942

RUE **ST URBAIN**
STREET

ARRONDISSEMENT ÉLECTORAL **19**
ELECTORAL DISTRICT

WARD **ST-JEAN 58.**
QUARTIER

614

NO DE COMPTE ACCOUNT No.	SITUATION DE L'IMMEUBLE LOCATION OF PROPERTY NOM ET ADRESSE DU PROPRIÉTAIRE NAME AND ADDRESS OF OWNER	CADASTRE - SUB-DIVISION OCCUPATION ET/AND DÉNOMINATION	VALEUR (DOLLARS SEULEMENT) - VALUE (DOLLARS ONLY)							ENTRETIEN DES TROTTOIRS MAINTENANCE OF SIDEWALKS Pds. FRONT FT.	VAULTS VOUTES	RÉSOLUTION REDUCTION No
			TERRAIN LAND	BÂTIMENTS BUILDINGS	EXEMPT	VALEUR TOTALE - TOTAL VALUE						
						CATHOLIQUE CATHOLIC	PROTESTANTE PROTESTANT	NEUTRE NEUTRAL	JEWISH JUIVE			
586613	6595 ST URBAIN THE QUEEN CITY PAPER TWINE CO LTD (S.H.P.) 6601 ST URBAIN	COTE ST-LOUIS MOTIVE POWER		160					160		best 980	
584187	6631 ST URBAIN J. ALFRED FARRELL	II P1088 INDUSTRIEL C	750	1050		1800				25		
586720	6631 St Urbain Farrell Chemical Co. Ltd	Motive Power		100				100	(6544/45)		best 1202 (29/8/44)	
584188	6637-41 ST URBAIN CHARLES COTE 6291 DES ECORES	II PNO 1088 MECANICIEN C	750	2950		3700				25		
584189	6643-45 ST URBAIN MICHEL DI JULIO 6645 ST URBAIN	II P1089 JOURNALIER C	750	2250		3000				25		
584190	LOT ST URBAIN LA CITE DE MONTREAL	II P1089 EX	750		750					25		
584191	6655-57 ST URBAIN ALBERTINE TREMBLAY 6655 ST URBAIN	II P1090 C	750	2450		3200				25		
584192	6661-65 ST URBAIN ELLA J MAC WILLIE 3454 BOUL DECARIE.	II P1090 SPINSTER P	750	2950		3700				25		
584193	6667-69 ST URBAIN NOEMY BERLIND WIDOW OF ISAAC LONDON 47 MAPLEWOOD.	II P1091 J	750	1950				2700		25		

VILLE DE
CITY OF **MONTREAL**

RÔLE D'ÉVALUATION DES IMMEUBLES POUR L'EXERCICE FINANCIER COMMENÇANT LE 1ER MAI, 1942
VALUATION ROLL OF IMMOVABLE PROPERTY FOR THE FISCAL YEAR COMMENCING 1ST MAY, 1942

RUE **ST URBAIN**
STREET

ARRONDISSEMENT ÉLECTORAL **19**
ELECTORAL DISTRICT

WARD **ST-JEAN, #58.**
QUARTIER

615

No DE COMPTE ACCOUNT No.	SITUATION DE L'IMMEUBLE LOCATION OF PROPERTY NOM ET ADRESSE DU PROPRIÉTAIRE NAME AND ADDRESS OF OWNER	CADASTRE - SUB-DIVISION OCCUPATION ET/AND DÉNOMINATION	VALEUR (DOLLARS SEULEMENT) - VALUE (DOLLARS ONLY)							ENTRETIEN DES TROTTOIRS MAINTENANCE OF SIDEWALKS POS. FRONT FT.	VAULTS VOÛTES	RÉSOLUTION REDUCTION No
			TERRAIN LAND	BÂTIMENTS BUILDINGS	EXEMPT	CATHOLIQUE CATHOLIC	PROTESTANTE PROTESTANT	NEUTRE NEUTRAL	JEWISH JUIVE			
		<u>COTE ST-LOUIS.</u>										
584194	6673 ST URBAIN ANTOINE MARTINEAU JULIETTE FRANCOEUR SON EPSE C. EN B.	11 P1091 C	750	850		1600					25	
584195	6679 ST URBAIN ALBERT FORGET 6679 ST URBAIN	11 P1092 JOURNALIER C	750	450		1200					25	
584196	6685 ST URBAIN FRANCOIS MALFO (A) 6685 ST URBAIN	11 P1092 JOURNALIER C	750	1050		1800					25	
	6699 ST URBAIN NICOLAS GRANATO	11 1093 C										
		SUP & VALEUR A 70-92										
	<u>ST ZOTIQUE OUEST</u>	--A--E--20--										
584197	LOT ST URBAIN LA CITE DE MONTREAL	12 26-1 EX	1550		1550						106	
584198	LOT ST URBAIN DO	12 26-2 EX	800		800						25	
584199	6709-11 ST URBAIN ZELIA MOQUIN VVE DE MICHEL PATENAUDE 8735 TELLIER.	12 26-3 C	650	2050		2700					25	

VILLE DE
CITY OF **MONTREAL**

RÔLE D'ÉVALUATION DES IMMEUBLES POUR L'EXERCICE FINANCIER COMMENÇANT LE 1ER MAI, 1942

VALUATION ROLL OF IMMOVABLE PROPERTY FOR THE FISCAL YEAR COMMENCING 1ST MAY, 1942

RUE
ST URBAIN.
STREET

ARRONDISSEMENT ÉLECTORAL 20
ELECTORAL DISTRICT

WARD ST-JEAN 58.
QUARTIER

616

NO DE COMPTE ACCOUNT No.	SITUATION DE L'IMMEUBLE LOCATION OF PROPERTY NOM ET ADRESSE DU PROPRIÉTAIRE NAME AND ADDRESS OF OWNER	CADASTRE - SUB-DIVISION OCCUPATION ET/AND DÉNOMINATION	VALEUR (DOLLARS SEULEMENT) - VALUE (DOLLARS ONLY)					ENTRETIEN DES TROUSSES MAINTENANCE OF SIDING POS. FRONT FT.	VAULTS VOTES	RÉSOLUTION RÉDUCTION No
			TERRAIN LAND	BÂTIMENTS BUILDINGS	EXEMPT	CATHOLIQUE CATHOLIC	PROTESTANTE PROTESTANT			
5842 00	6715-17 ST URBAIN ZELTA MOQUIN VVE DE MICHEL PATENAUDE 8735 TELLIER.	12 26-4 C	650	20 50		27 00			25	
5842 01	6723-25 ST URBAIN EUGENE MATTE 6723 ST URBAIN	12 26-4A COMPTABLE C	650	25 50		32 00			25	
5842 02	LOT ST URBAIN LA CITE DE MONTREAL	12 26-4B EX	650		6 50				25	
5842 03	LOT ST URBAIN DO	12 26-4C EX	650		6 50				25	
5842 04	6741 ST URBAIN FRANCOIS FRIZZA 6741 ST URBAIN	12 26-13 JOURNALIER C	650	21 50		28 00			25	
5842 05	6747 ST URBAIN EMILE LEMAY YVONNE MORIN SON EPOUSE 6747 ST URBAIN	12 26-14 JOURNALIER C	650	8 50		15 00			25	
5842 06	6753 ST URBAIN PASQUALE SCISCENTI 6753 ST URBAIN	12 26-15 CORDONNIER C	650	7 50		14 00			25	

VILLE DE
CITY OF **MONTREAL**

RÔLE D'ÉVALUATION DES IMMEUBLES POUR L'EXERCICE FINANCIER COMMENÇANT LE 1ER MAI, 1942
VALUATION ROLL OF IMMOVABLE PROPERTY FOR THE FISCAL YEAR COMMENCING 1ST MAY, 1942

RUE ST URBAIN.
STREET

ARRONDISSEMENT ÉLECTORAL 20
ELECTORAL DISTRICT

WARD ST-JEAN.# 58.
QUARTIER

617

No DE COMPTE ACCOUNT No.	SITUATION DE L'IMMEUBLE LOCATION OF PROPERTY NOM ET ADRESSE DU PROPRIÉTAIRE NAME AND ADDRESS OF OWNER	CADASTRE - SUB-DIVISION OCCUPATION ET/AND DÉSIGNATION	VALEUR (DOLLARS SEULEMENT) - VALUE (DOLLARS ONLY)					ENTRETIEN DES TROTOIRS MAINTENANCE OF SIDEWALKS Pos. FRONT FT.	VAULTS VOÛTES	RÉSOLUTION REDUCTION No
			TERRAIN LAND	BÂTIMENTS BUILDINGS	EXEMPT	CATHOLIQUE CATHOLIC	PROTESTANTE PROTESTANT			
		<u>COTE ST-LOUIS.</u>								
5842 07	LOT ST URBAIN LA CITE DE MONTREAL	12 26-16 EX	6 50		6 50					25
5842 08	6765 ST URBAIN NAPOLEON BELANGER 3681 A HUTCHISON	12 26-17 MECANICIEN IN. C	6 50	23 50		30 00				25
5842 09	6771 ST URBAIN ROCCO DE ANGELIS A/S 6797 CASGRAIN	12 26-18 JOURNALIER C	6 50	16 50		23 00				25
5842 10	6777 ST URBAIN JOSEPH GINGRAS 6777 ST URBAIN	12 26-19 CHARRETIER C	6 50	7 50		14 00				25
5842 11	6783-85 ST URBAIN MARIA GUISEPPA DI MICHELE EPSE DE GIOVANNI CIANCI 6768 GRAND AVE.	12 26-20 JOURNALIER C	6 50	23 50		30 00				25
5842 12	6789-91 ST URBAIN XAVIER LETOURNEAU MASSAWIPI, CO. STANSTEAD, QUE.	12 26-21 CULTIVATEUR C	6 50	13 50		20 00				25
5842 13	6795-99 ST URBAIN ANTONIETTA CREA WIDOW OF ANGELO ZAMBON 6799 ST URBAIN	12 26-22 26-23 26-P24 C	13 00	8200. 90 00		9500. 103 00				51

DEPT. No 42/9004
(5/6/42)

VILLE DE
CITY OF **MONTREAL**

RÔLE D'ÉVALUATION DES IMMEUBLES POUR L'EXERCICE FINANCIER COMMENÇANT LE 1ER MAI, 1942

VALUATION ROLL OF IMMOVABLE PROPERTY FOR THE FISCAL YEAR COMMENCING 1ST MAY, 1942

RUE ST URBAIN
STREET

ARRONDISSEMENT ÉLECTORAL 34
ELECTORAL DISTRICT

QUARTIER ST-JEAN.#58.
WARD

619

NO DE COMPTE ACCOUNT NO.	SITUATION DE L'IMMEUBLE LOCATION OF PROPERTY	CADASTRE - SUB-DIVISION OCCUPATION ET/AND DÉNOMINATION	VALEUR (DOLLARS SEULEMENT) - VALUE (DOLLARS ONLY)					ENTRETIEN DES TROTTOIRS MAINTENANCE OF SIDEWALKS POS. FRONT FT.	VOÛTES VAULTS	RÉSOLUTION REDUCTION No
			TERRAIN LAND	BÂTIMENTS BUILDINGS	EXEMPT	VALEUR TOTALE - TOTAL VALUE				
						CATHOLIQUE CATHOLIC	PROTESTANTE PROTESTANT	NEUTRE NEUTRAL	JUIVE JEWISH	
	<u>COTE ST-LOUIS.</u>									
	<u>AVE BEAUMONT</u>	<u>--A--E--34--</u>								
	<u>MOZART OUEST</u>	<u>--A--E--33-</u>								
	<u>RUELLE</u>									
5842 21	7025 ST URBAIN DAVID GOODMAN 7025 ST URBAIN	II 1479 BAG DEALER J	550	22 50					28 00	25
5842 22	7031 ST URBAIN LEIZER AVRASIN (A) 7031 ST URBAIN C/O L. SHEINER 7010 ST LAURENT APT-F	II 1480 1481 1482 J	17 00	17 00					34 00	70
5842 23	7049 ST URBAIN LOUIS STONEFELD 7049 ST URBAIN	II 1483 LABORER J	550	11 50					17 00	25
5842 24	7053 ST URBAIN SAMUEL SEGAL 6019 WAVERLEY	II 1484 SALESMAN J	550	9 50					15 00	25
5842 25	LOT ST URBAIN LA CITE DE MONTREAL	II 1485 EX	550		5 50					25

VILLE DE
CITY OF **MONTREAL**

RÔLE D'ÉVALUATION DES IMMEUBLES POUR L'EXERCICE FINANCIER COMMENÇANT LE 1ER MAI, 1942

VALUATION ROLL OF IMMOVABLE PROPERTY FOR THE FISCAL YEAR COMMENCING 1ST MAY, 1942

RUE ST URBAIN.
STREET

ARRONDISSEMENT ÉLECTORAL 33
ELECTORAL DISTRICT

WARD ST-JEAN#58.
QUARTIER

000

No DE COMPTE ACCOUNT No.	SITUATION DE L'IMMEUBLE LOCATION OF PROPERTY NOM ET ADRESSE DU PROPRIÉTAIRE NAME AND ADDRESS OF OWNER	CADASTRE - SUB-DIVISION OCCUPATION ET/AND DÉNOMINATION	VALEUR (DOLLARS SEULEMENT) - VALUE (DOLLARS ONLY)					ENTRETIEN DES TROTTOIRS MAINTENANCE OF SIDEWALKS Fdt. FRONT FT.	VAULTS VOUTES	RÉSOLUTION REDUCTION No
			TERRAIN LAND	BÂTIMENTS BUILDINGS	EXEMPT	CATHOLIQUE CATHOLIC	PROTESTANTE PROTESTANT			
		<u>COTE ST-LOUIS.</u>								
5842 26	LOT ST URBAIN LA CITE DE MONTREAL	II 1486 EX	5 50		5 50					25
5842 27	LOT ST URBAIN DO	II 1487 EX	5 50		5 50					25
5842 28	LOT ST URBAIN DO	II 1488 EX	5 50		5 50					25
5842 29	LOT ST URBAIN ANNIE ISABELLA MAY SCOTT WID OF ROBERT A NIXON 1455 UNION AVENUE.	II 1489 P	5 50			5 50				25
5842 30	7085-91 ST URBAIN SAMUEL ZACKER 188 QUERBES AVE OUTREMONT	II 1490 TEACHER J	5 50	48 50				54 00		25
5842 31	LOT ST URBAIN LA CITE DE MONTREAL	II 1491 EX	5 50		5 50					25
5842 32	LOT ST URBAIN DO	II 1492 EX	5 50		5 50					25
5842 33	LOT ST URBAIN DO	II 1493 EX	5 50		5 50					25
5842 34	LOT ST URBAIN DO	II 1494 EX	5 50		5 50					25

VILLE DE MONTREAL
CITY OF

RÔLE D'ÉVALUATION DES IMMEUBLES POUR L'EXERCICE FINANCIER COMMENÇANT LE 1ER MAI, 1942
VALUATION ROLL OF IMMOVABLE PROPERTY FOR THE FISCAL YEAR COMMENCING 1ST MAY, 1942

RUE ST URBAIN
STREET

ARRONDISSEMENT ÉLECTORAL 33
ELECTORAL DISTRICT

QUARTIER ST-JEAN#56.
WARD

621

NO DE COMPTE. ACCOUNT No.	SITUATION DE L'IMMEUBLE LOCATION OF PROPERTY	CADASTRE - SUB-DIVISION OCCUPATION ET/AND DÉNOMINATION	VALEUR (DOLLARS SEULEMENT) - VALUE (DOLLARS ONLY)							ENTRETIEN DES TROTTOIRS MAINTENANCE OF SIDEWALKS P.S. FRONT ET	VOÛTES VAULTS	RÉDUCTION REDUCTION No
			TERRAIN LAND	BÂTIMENTS BUILDINGS	EXEMPT	CATHOLIQUE CATHOLIC	PROTESTANTE PROTESTANT	NEUTRE NEUTRAL	JUIVE JEWISH			
		<u>COTE ST-LOUIS.</u>										
5 842 35	LOT ST URBAIN LA. CITE DE MONTREAL	11 1495 EX	5 50		5 50						25	
5 842 36	LOT ST URBAIN DO	11 1496 EX	5 50		5 50						25	
5 842 37	LOT ST URBAIN DO	11 1497 EX	5 50		5 50						25	
5 842 38	LOT ST URBAIN DO	11 1498 EX	5 50		5 50						25	
5 842 39	LOT ST URBAIN DO	11 1499 EX	5 50		5 50						25	
5 842 40	LOT ST URBAIN DO	11 1500 EX	5 50		5 50						25	
5 842 41	LOT ST URBAIN DO	11 1501 EX	5 50		5 50						25	
5 842 42	7161 ST URBAIN THE POALEY ZEDDECK CONGREGATION 7161 ST URBAIN	11 1502 1503 EX	11 50	68 50	80 00						50	

VILLE DE
CITY OF **MONTREAL**

RÔLE D'ÉVALUATION DES IMMEUBLES POUR L'EXERCICE FINANCIER COMMENÇANT LE 1ER MAI, 1942

VALUATION ROLL OF IMMOVABLE PROPERTY FOR THE FISCAL YEAR COMMENCING 1ST MAY, 1942

RUE CLARK
STREET

ARRONDISSEMENT ÉLECTORAL 33
ELECTORAL DISTRICT

QUARTIER ST-JEAN/58.
WARD

623

No DE COMPTE ACCOUNT No.	SITUATION DE L'IMMEUBLE LOCATION OF PROPERTY	CADASTRE - SUB-DIVISION OCCUPATION ET/AND DÉNOMINATION	VALEUR (DOLLARS SEULEMENT) - VALUE (DOLLARS ONLY)							ENTRETIEN DES TROTTOIRS MAINTENANCE OF SIDEWALKS P.S. FRONT	VOÛTES VAULTS	RÉDUCTION REDUCTION No
			TERRAIN LAND	BÂTIMENTS BUILDINGS	EXEMPT	VALEUR TOTALE - TOTAL VALUE						
						CATHOLIQUE CATHOLIC	PROTESTANTE PROTESTANT	NEUTRE NEUTRAL	JUIVE JEWISH			
		<u>COTE ST-LOUIS.</u>										
	<u>JEAN TALON.</u>											
	<u>RUELLE</u>											
5 842 44	7188 CLARK	EE 1477 1476										
	LYDIA PAIEMENT VVE DE JOSEPH DAGENAIS 7188 CLARK	C 13 50	16 50			30 00				50		
5 842 45	LOT CLARK	II 1475										
	JOSEPH KELLY 16 MOZART OUEST	CONDUCTEUR C 7 00				7 00				25		
5 842 46	LOT CLARK	II 1474										
	00	C 7 00				7 00				25		
5 842 47	LOT CLARK	II 1473										
	JEANNE ROYER VVE DE RENE JACQUES LEVY (INTERDITE)	C 7 00				7 00				25		
	A/S C. ROYER 411 BOUL ST-JOSEPH OUEST											
5 842 48	LOT CLARK	II 1472										
	00	C 7 00				7 00				25		

VILLE DE
CITY OF **MONTREAL**

RÔLE D'ÉVALUATION DES IMMEUBLES POUR L'EXERCICE FINANCIER COMMENÇANT LE 1ER MAI, 1942
VALUATION ROLL OF IMMOVABLE PROPERTY FOR THE FISCAL YEAR COMMENCING 1ST MAY, 1942

RUE CLARK
STREET

ARRONDISSEMENT ÉLECTORAL 33
ELECTORAL DISTRICT

WARD ST-JEAN#58.
QUARTIER

021

No DE COMPTE ACCOUNT No.	SITUATION DE L'IMMEUBLE LOCATION OF PROPERTY NOM ET ADRESSE DU PROPRIÉTAIRE NAME AND ADDRESS OF OWNER	CADASTRE - SUB-DIVISION OCCUPATION ET/AND DÉNOMINATION	VALEUR (DOLLARS SEULEMENT) - VALUE (DOLLARS ONLY)					ENTRETIEN DES TRACINGS MAINTENANCE OF SIDEWALKS POS. FRONT FT.	VAULTS VOÛTES	RÉSOLUTION REDUCTION No	
			TERRAIN LAND	BÂTIMENTS BUILDINGS	EXEMPT	CATHOLIQUE CATHOLIC	PROTESTANTE PROTESTANT				NEUTRE NEUTRAL
5842 49	7156-52 CLARK JOSEPHINE THERRIEN EPSE S. DE B. DE ALEXIS PLESSIS BELAIR 6812 ST-DOMINIQUE	II 1471 C	7 00	43 00		50 00				25	
5842 50	7150-44 CLARK JULIETTE BOWER 3470 DRUMMOND BEATRICE BOYER VVE DE ARTHUR MIGNEAULT 3470 DRUMMOND A/S PAUL AMOS 133 DES COMMISSAIRES	II 1470 FILLE MAJEURE C M .D.	7 00	38 00		45 00				25	
5842 51	7138 CLARK JEAN BTE MONETTE 7138 CLARK	II 1469 POLISSEUR C	7 00	10 00		17 00				25	
5842 52	7134-36 CLARK AMEDEE CARIGNAN 7136 CLARK	II 1468 CONTREMAITRE C	7 00	33 00		40 00				25	
5842 53	7132-22 CLARK MLLE GEORGINE SIMARD 5021 HENRI JULIEN	II 1467 FILLE MAJ. C	7 00	58 00		65 00				25	
5842 54	7120-12 CLARK RAOUL ST-JACQUES 7120 CLARK	II 1466 EXPEDITEUR C	7 00	58 00		65 00				25	
5842 55	LOT CLARK LA CITE DE MONTREAL	II 1465 EX	7 00		7 00					25	

VILLE DE
CITY OF **MONTREAL**

RÔLE D'ÉVALUATION DES IMMEUBLES POUR L'EXERCICE FINANCIER COMMENÇANT LE 1ER MAI, 1942

VALUATION ROLL OF IMMOVABLE PROPERTY FOR THE FISCAL YEAR COMMENCING 1ST MAY, 1942

RUE CLARK.
STREET

ARRONDISSEMENT ÉLECTORAL 33
ELECTORAL DISTRICT

QUARTIER ST-JEAN#58.
WARD

625

No DE COMPTE ACCOUNT No.	SITUATION DE L'IMMEUBLE LOCATION OF PROPERTY	CADASTRE - SUB-DIVISION OCCUPATION ET/AND DÉNOMINATION	VALEUR (DOLLARS SEULEMENT) - VALUE (DOLLARS ONLY)						ENTRETIEN DES TROISDIERS MAINTENANCE OF SIDEWALKS POS. FRONT FT.	VOÛTES VAULTS	RÉSOLUTION REDUCTION No
			TERRAIN LAND	BÂTIMENTS BUILDINGS	EXEMPT	VALEUR TOTALE - TOTAL VALUE					
						CATHOLIQUE CATHOLIC	PROTESTANTE PROTESTANT	NEUTRE NEUTRAL	JUIVE JEWISH		
		<u>COTE ST-LOUIS.</u>									
5 865 66	LOT CLARK LA CITE DE MONTREAL	II 1464 EX	7 00		7 00					25	
5 842 56	7098-90 CLARK LEON ALPHONSE FORGET 5338 HUTCHISON	II 1463 ELECTRICIEN C	7 00	58 00		65 00				25	
5 842 57	LOT CLARK CYCLOPS CONSTRUCTION CO LTD 286 NOTRE DAME OUEST	II 1462 N	7 00	1 00				8 00		25	
5 842 58	7082-74 CLARK BERTHA FORGET EPSE S DE B. DE EDWARD EDWIN CUMMINGS 284 NOTRE DAME OUEST	II 1461 MNFTR C	7 00	58 00		65 00				25	
5 842 59	7072-64 CLARK DO	II 1460 C	7 00	58 00		65 00				25	
5 842 60	7062-60 CLARK LILA BELLEC EPSE S. DE B. DE ROMEO DORE 7060 CLARK	II 1459 CARMAN C	7 00	26 00		33 00				25	
5 842 61	7058-56 CLARK ADELINA MONETTE ST-MARTIN CO LAVAL.	II 1458 FILLE MAJ. C	7 00	23 00		30 00				25	

VILLE DE
CITY OF **MONTREAL**

RÔLE D'ÉVALUATION DES IMMEUBLES POUR L'EXERCICE FINANCIER COMMENÇANT LE 1ER MAI, 1942
VALUATION ROLL OF IMMOVABLE PROPERTY FOR THE FISCAL YEAR COMMENCING 1ST MAY, 1942

RUE CLARK
STREET

ARRONDISSEMENT ÉLECTORAL 33
ELECTORAL DISTRICT

WARD ST-JEAN#58.
QUARTIER

626

No DE COMPTE ACCOUNT No.	SITUATION DE L'IMMEUBLE LOCATION OF PROPERTY NOM ET ADRESSE DU PROPRIÉTAIRE NAME AND ADDRESS OF OWNER	CADASTRE -- SUB-DIVISION OCCUPATION ET/AND DÉNOMINATION	VALEUR (DOLLARS SEULEMENT) -- VALUE (DOLLARS ONLY)					ENTRETIEN DES TROTTOIRS MAINTENANCE OF SIDEWALK FDS. FRONT FT.	VAULTS VOOTEB	RÉSOLUTION REDUCTION No
			TERRAIN LAND	BÂTIMENTS BUILDINGS	EXEMPT	CATHOLIQUE CATHOLIC	PROTESTANTE PROTESTANT			
584262	7054-52 CLARK ANTONIO LAMARCHE 7052 CLARK	COTE ST-LOUIS. II 1457 SERREFREINS C	7 00	28 00		35 00			25	
584263	7040-50 CLARK MARIE MAILLE EPSE C. EN B. DE DAMASSE BOILEAU A/S ARMAND BOILEAU 5432 3EME AVE ROSEMONT	II 1456-2 1456-1 1455-2 C	9 00	71 00		80 00			33.4	
584265	7038-34 CLARK ALFRED CADOTTE 4548 DE LAROCHE	II 1455-1 BOURGEOIS C	4 50	35 50		40 00			16.8	
584266	7032-30 CLARK SUCC. ALFRED BARRIERE A/S ALFRED BARRIERE (EX-TEST) 5925 24 EME AVE ROSEMONT.	II 1454 C MACHINISTE	7 00	26 00		33 00			25	
584267	7028-26 CLARK ANTONIO FIORENTINO 7026 CLARK	II 1453 PRESSER C	7 00	27 00		34 00			25	
584268	7024-22 CLARK JOSEPH OVILA HECTOR DUPUIS 7024 CLARK	II 1452 COMMIS C	7 00	26 00		33 00			25	
	<u>RUELLE</u>									

VILLE DE
CITY OF **MONTREAL**

RÔLE D'ÉVALUATION DES IMMEUBLES POUR L'EXERCICE FINANCIER COMMENÇANT LE 1ER MAI, 1942

VALUATION ROLL OF IMMOVABLE PROPERTY FOR THE FISCAL YEAR COMMENCING 1ST MAY, 1942

RUE CLARK
STREET

ARRONDISSEMENT ÉLECTORAL 33
ELECTORAL DISTRICT

QUARTIER ST-JEAN#58.
WARD

627

No DE COMPTE ACCOUNT No.	SITUATION DE L'IMMEUBLE LOCATION OF PROPERTY	CADASTRE - SUB-DIVISION OCCUPATION ET/ARD DÉNOMINATION	VALEUR (DOLLARS SEULEMENT) - VALUE (DOLLARS ONLY)						ENTRETIEN DES TROTTOIRS MAINTENANCE OF SIDEWALKS POS. FRONT FT.	VOUTES VAULTS	RÉSOLUTION REDUCTION No
			TERRAIN LAND	BÂTIMENTS BUILDINGS	EXEMPT	CATHOLIQUE CATHOLIC	PROTESTANTE PROTESTANT	NEUTRE NEUTRAL			
	<u>COTE ST-LOUIS.</u>										
	<u>RUELLE</u>										
	7018-10 CLARK LEON JULES DESROCHES RES- 53 MOZART OUEST AFF. 7010 CLARK	II 1444 EPICIER C SUP. & VALEUR A 53 MOZART OUEST									
	<u>MOZART OUEST</u>	--A--E--34--									
584269	6932-34 CLARK ADRIEN POISSANT 6932 CLARK	II 1349 COMMIS C	8 00	26 00			34 00		101		
	<u>RUELLE</u>										
584270	6910 CLARK LEONEL LANTEL ALFRED ONT.	II 1346 PI345 GERANT C	15 00	40 00			55 00		40		
584271	6908-06 CLARK ALBERT LEGAULT 1122 SHERBROOKE EST	II PI345 MENUISIER C	11 50	23 50			35 00		22		
584272	6900 CLARK ANTONIO FIORILLI ANTOINETTE DI MAULO SON EPSE 6900 CLARK	II 1344 JOURNALIER P	15 00	9 00			24 00		137		
	<u>AVE BEAUMONT</u>	--A--E--20--									

VILLE DE
CITY OF **MONTREAL**

RÔLE D'ÉVALUATION DES IMMEUBLES POUR L'EXERCICE FINANCIER COMMENÇANT LE 1ER MAI, 1942
VALUATION ROLL OF IMMOVABLE PROPERTY FOR THE FISCAL YEAR COMMENCING 1ST MAY, 1942

RUE CLARK
STREET

ARRONDISSEMENT ÉLECTORAL 20
ELECTORAL DISTRICT

WARD ST-JEAN#58.
QUARTIER

628

NO DE COMPTE ACCOUNT No.	SITUATION DE L'IMMEUBLE LOCATION OF PROPERTY	CADASTRE - SUB-DIVISION OCCUPATION ET/AND DÉNOMINATION	VALEUR (DOLLARS SEULEMENT) - VALUE (DOLLARS ONLY)							ENTRETIEN DES TROTTOIRS MAINTENANCE OF SIDEWALKS POS. FRONT FT.	VAULTS VOÛTES	RÉSOLUTION REDUCTION No
			TERRAIN LAND	BÂTIMENTS BUILDINGS	EXEMPT	CATHOLIQUE CATHOLIC	PROTESTANTE PROTESTANT	NEUTRE NEUTRAL	JEWISH JUIVE			
		<u>COTE ST-LOUIS.</u>										
	<u>AVE BEAUMONT.</u>	<u>--A--E--20--</u>										
584273	6852-44 CLARK	II P1341 1340										
	JOSEPH SALLAFRANQUE 6848 CLARK	CONTREMAITRE C USUFTR	21 00	64 00			85 00				151.2	
584274	6840-38 CLARK	II 1339										
	THEOBALD JOYAL 7100 ST LAURENT	SERREFREIN C	9 50	29 50			39 00				25	
584275	6836-34 CLARK	II 1338										
	ALBERTINE BROUSSEAU VVE DE LOUIS DE GONZAGUE DION STE THERESE QUE.	C	9 00	29 00			38 00				25	
584276	LOT CLARK	II 1337										
	LA CITE DE MONTREAL	EX	9 00		9 00						25	
584277	LOT CLARK	II 1336										
	DO	EX	9 00		9 00						25	
584278	6816-18 CLARK	II 1335										
	JOSEPH ALIAS GUISEPPE DI CESARE 6816 CLARK	EPICIER C	9 00	25 00			34 00				25	
584279	6810 CLARK	II 1334										
	NICOLAS YACOBACCIO 6821 CLARK ANTONIA COLECHIA SON EPSE.	CHARPENTER C	9 00	6 00			15 00				25	

VILLE DE
CITY OF **MONTREAL**

RÔLE D'ÉVALUATION DES IMMEUBLES POUR L'EXERCICE FINANCIER COMMENÇANT LE 1ER MAI, 1942

VALUATION ROLL OF IMMOVABLE PROPERTY FOR THE FISCAL YEAR COMMENCING 1ST MAY, 1942

RUE CLARK.
STREET

ARRONDISSEMENT ÉLECTORAL 20
ELECTORAL DISTRICT

QUARTIER ST-JEAN/59.
WARD

029

No DE COMPTE ACCOUNT No.	SITUATION DE L'IMMEUBLE LOCATION OF PROPERTY	CADASTRE - SUB-DIVISION OCCUPATION ET/AND DÉNOMINATION	VALEUR (DOLLARS SEULEMENT) - VALUE (DOLLARS ONLY)						ENTRETIEN DES TROTTOIRS MAINTENANCE OF SIDEWALKS POS. FRONT FT.	VOÛTES VAULTS	RÉSOLUTION REDUCTION No
			TERRAIN LAND	BÂTIMENTS BUILDINGS	EXEMPT	CATHOLIQUE CATHOLIC	PROTESTANTE PROTESTANT	NEUTRE NEUTRAL			
		<u>COTE ST-LOUIS.</u>									
5 842 80	6804 CLARK SAMUEL ROCKMAN (DECEDE 21-7-36) 6804 CLARK	11 1333 J	9 00	14 00					23 00	25	
5 842 81	6800-02 CLARK ERMINIO COCCO 6802 CLARK	11 1332 JOURNALIER C	9 00	23 00		32 00				25	
5 842 82	6798-96 CLARK DONATO TATTO 1/2 6798 CLARKE SALVATORE TATTO 1/8 TERESA TATTO EPSE C EN B DE VINCENZO DI PAOLO 1/8 FRANCESCA TATTO EPSE S DE B DE ROBERTO CATTELAN 1/8 FELICETTA TATTO 1/8	11 1331 JOURNALIER	9 00	37 00			46 00			25	
5 842 83	6794-92 CLARK FRANCESCO FUSCO 1/2 6794 CLARK POTITO PENNAMPEDE 1/2 6792 CLARK	11 1330 TAILLEUR C PRESSEUR	9 00	26 00		35 00				25	
5 842 84	6788-86 CLARK ANTONIO DI CESARE	11 1329 G	9 00	23 00		32 00				25	
5 842 85	6782 CLARK VINCENZO MALLOMO 6782 CLARK	11 1328 FORGERON C	9 00	11 00		20 00				25	

VILLE DE
CITY OF **MONTREAL**

RÔLE D'ÉVALUATION DES IMMEUBLES POUR L'EXERCICE FINANCIER COMMENÇANT LE 1ER MAI, 1942
VALUATION ROLL OF IMMOVABLE PROPERTY FOR THE FISCAL YEAR COMMENCING 1ST MAY, 1942

RUE CLARK
STREET

ARRONDISSEMENT ÉLECTORAL 20
ELECTORAL DISTRICT

WARD ST-JEAN#58.
QUARTIER

630

No DE COMPTE ACCOUNT No.	SITUATION DE L'IMMEUBLE LOCATION OF PROPERTY NOM ET ADRESSE DU PROPRIÉTAIRE NAME AND ADDRESS OF OWNER	CADASTRE - SUB-DIVISION OCCUPATION ET/AND DÉNOMINATION	VALEUR (DOLLARS SEULEMENT) - VALUE (DOLLARS ONLY)					ENTRÉE DES TROTTOIRS MAINTENANCE OF SIDEWALKS POS. FRONT FT.	VAULTS VOÛTES	RÉSOLUTION REDUCTION No
			TERRAIN LAND	BÂTIMENTS BUILDINGS	EXEMPT	CATHOLIQUE CATHOLIC	PROTESTANTE PROTESTANT			
		<u>COTE ST LOUIS.</u>								
5 842 85	6780-72 CLARK MOISE CORBEIL 841 WILDER OUTREMONT	11 1327 MANCHONNIER C	8 50	56 50		65 00			25	
5 842 87	6770-66 CLARK ALCIDE AUBIN 6766 CLARK	11 1326 BOURGEOIS C	8 50	43 50		52 00			25	
5 842 88	6764-54 CLARK DO	11 1325 C	8 50	69 50		78 00			25	
5 842 89 PAGE SUPPLEMENTARY SUPPLEMENTARY ROLL 1943	6752-50 CLARK PASQUALE BRITOLI ALIAS BRILOTTI 6752 CLARK	11 1324 JOURNALIER C	8 50	17 50		26 00			25	
5 842 90 PAGE SUPPLEMENTARY SUPPLEMENTARY ROLL 1943	6748-38 CLARK JOSEPH MARCINIAK ANNA KUZIW HIS WIFE C/O NORTH END REAL ESTATE 6985 ST HUBERT	11 1323 1322-3 LABORER C	9 50	58 50		68 00			27	
5 842 91	6736-32 CLARK ALDES DUQUETTE 636 AVE QUERBES OUTREMONT	11 1322-2 BOURGEOIS C	5 50	36 50		42 00			16	
5 842 92	6730-26 CLARK DO	11 1322-1 1321-2 C	5 50	36 50		42 00			16	

VILLE DE
CITY OF **MONTREAL**

RÔLE D'ÉVALUATION DES IMMEUBLES POUR L'EXERCICE FINANCIER COMMENÇANT LE 1ER MAI, 1942

VALUATION ROLL OF IMMOVABLE PROPERTY FOR THE FISCAL YEAR COMMENCING 1ST MAY, 1942

RUE CLARK
STREET

ARRONDISSEMENT ÉLECTORAL 20
ELECTORAL DISTRICT

QUARTIER ST-JEAN#59.
WARD

601

No DE COMPTE ACCOUNT No.	SITUATION DE L'IMMEUBLE LOCATION OF PROPERTY	CADASTRE - SUB-DIVISION OCCUPATION ET/AND DÉNOMINATION	VALEUR (DOLLARS SEULEMENT) - VALUE (DOLLARS ONLY)							ENTRETIEN DES TROTTOIRS MAINTENANCE OF SIDEWALKS POS. FRONT FT.	VOÛTES VAULTS	RÉSOLUTION REDUCTION No
			TERRAIN LAND	BÂTIMENTS BUILDINGS	EXEMPT	CATHOLIQUE CATHOLIC	PROTESTANTE PROTESTANT	NEUTRE NEUTRAL	JUIVE JEWISH			
584293	6724-20 CLARK MISS LILY WEINSTEIN 5670 HUTCHISON	II 1321-1 SPINSTER J	550	36 50					42 00	16		
584294	6718-16 CLARK GUSTAVE FORTIN 6718 CLARK	II 1320 CHARRETIER C	850	41 50		50 00				25		
584295	NOT ASSESSABLE. RUELLE											
584296	6710-00 CLARK 55-63 ST ZOTIQUE OUEST LUDOVIC LANGEVIN 3898 PARC LAFONTAINE. ST ZOTIQUE OUEST	II 1315 1316 ENTREPRENEUR C --A--E--19--	27 50	53 50		61 00				126		
584297	6660-58 CLARK (52-54 ST ZOTIQUE) CONSOLATO LAELLA 6658 CLARK	II PN 1110 EPICIER C	24 50	53 50		78 00				125.6		
584298	6656-52 CLARK BERNARDINO DE FRANCESCO 6654 CLARK (DECEDE 16-9-36)	II PS 1110 RENTIER C	11 50	53 50		65 00				28.2		
584299	6646 CLARK PASQUALE DELUCA 6646 CLARK.	II 1109 JOURNALIER C	9 50	10 50		20 00				25		

VILLE DE
CITY OF **MONTREAL**

RÔLE D'ÉVALUATION DES IMMEUBLES POUR L'EXERCICE FINANCIER COMMENÇANT LE 1ER MAI, 1942
VALUATION ROLL OF IMMOVABLE PROPERTY FOR THE FISCAL YEAR COMMENCING 1ST MAY, 1942

RUE CLARK
STREET

ARRONDISSEMENT ÉLECTORAL 19
ELECTORAL DISTRICT

WARD ST-JEAN#58.
QUARTIER

632

No DE COMPTE ACCOUNT No.	SITUATION DE L'IMMEUBLE LOCATION OF PROPERTY NOM ET ADRESSE DU PROPRIÉTAIRE NAME AND ADDRESS OF OWNER	CADASTRE - SUB-DIVISION OCCUPATION ET/AND DÉNOMINATION	VALEUR (DOLLARS SEULEMENT) - VALUE (DOLLARS ONLY)					ENTRETIEN DES TROTTOIRS MAINTENANCE OF SIDEWALKS POS. FRONT FT.	VAULTS VOÛTES	RÉSOLUTION REDUCTION No	
			TERRAIN LAND	BÂTIMENTS BUILDINGS	EXEMPT	CATHOLIQUE CATHOLIC	PROTESTANTE PROTESTANT				NEUTRE NEUTRAL
5843 00 1943	6644-40 CLARK FRANCESCA CICIU WIFE OF GULIO MATTUCCI 7059 WAVERLEY CARMELLA CICCIO WIFE OF ENRICO PERAZZO MARIA CUCCIO WIFE OF GIACOMO CARBONE 7185 DE GASPE GIOVANNI CICCIO ANGELINA CICCIO ANTONIO CICCIO 6644 CLARK.	<u>COTE ST-LOUIS</u> II 1/2 S 1109 C JOURNALIER EPICIER	9 50	53 50		63 00				25	
5843 01	6636-32 CLARK FERDINAND BIANCHI 6632 CLARK	II 1108 JOURNALIER C	19 00	51 00		70 00				50	
5843 02	6630-6628 CLARK URGEL PAGE ST JACQUES LE MINEUR P.Q.	II 1/2 N 1107 CULTIVATEUR C	9 50	36 50		46 00				25	
5843 03	6626-22 CLARK AUGUSTE GRAVEL 6626 CLARK	II P1107 EMP TRAM C	9 50	58 00		67 50				25	
5843 04	6620-18 CLARK STANISLAS CYR 6620 CLARK	II 1/2 N 1106 MECANICIEN C	9 50	20 50		30 00				25	
5843 05	6616-14 CLARK STEFANO BARSÌ AMALIO DE FRANCESCO SON EPSE 6654 CLARK.	II P1106 MECANICIEN P	9 50	25 50		35 00				25	

584310

Mlle Germaine Fierland.
6971 St. Laurent.

3:800.00

16-2-42

VILLE DE
CITY OF **MONTREAL**

RÔLE D'ÉVALUATION DES IMMEUBLES POUR L'EXERCICE FINANCIER COMMENÇANT LE 1ER MAI, 1942

VALUATION ROLL OF IMMOVABLE PROPERTY FOR THE FISCAL YEAR COMMENCING 1ST MAY, 1942

RUE CLARK
STREET

ARRONDISSEMENT ÉLECTORAL 19
ELECTORAL DISTRICT

QUARTIER ST-JEAN 58.
WARD

603

No DE COMPTE ACCOUNT No.	SITUATION DE L'IMMEUBLE LOCATION OF PROPERTY NOM ET ADRESSE DU PROPRIÉTAIRE NAME AND ADDRESS OF OWNER	CADASTRE - SUB-DIVISION OCCUPATION ET/AND DÉNOMINATION	VALEUR (DOLLARS SEULEMENT) - VALUE (DOLLARS ONLY)						ENTRETIEN DES TROTTOIRS MAINTENANCE OF SIDEWALKS POS. FRONT FT.	VOÛTES VAULTS	RÉSOLUTION REDUCTION NO
			TERRAIN LAND	BÂTIMENTS BUILDINGS	EXEMPT	VALEUR TOTALE - TOTAL VALUE					
						CATHOLIQUE CATHOLIC	PROTESTANTE PROTESTANT	NEUTRE NEUTRAL	JUIVE JEWISH		
<u>COTE ST LOUIS.</u>											
5843 06	6612-10 CLARK JOSEPH TOUCHETTE 6610 CLARK	II P1105 EMP TRAM C	9 50	34 50		44 00				25	
5843 07	6608-06 CLARK. JOSEPH PENSATO (S-A-S-) ANTOINETTE TRONCERA SON EPSE 6608 CLARK	II P1105 JOURNALIER C (A)	9 50	20 50		30 00				25	
5843 08	6602-04 CLARK LOUIS GRAVEL 6602 CLARK	II P1104 MENUISIER C	9 50	27 50		37 00				25	
5843 09	6600-6598 CLARK JOSEPH DESROCHES 6598 CLARK	II P1104 EMP C.P.R. C	9 50	17 50		27 00				25	
5843 10	6596-94 CLARK WILFRID CHALIFOUX 802 MONT ROYAL-EST JOSEPH A CHALIFOUX 7094 ST LAURENT	II P1103 AGENT C	9 50	28 50		38 00				25	
5843 11	6590-88 CLARK ANTOINETTE MARINO VVE DE FRANCESCO AMATUZZIO 6588 CLARK	II P1103 C	9 50	27 50		37 00				25	
5843 12	6586-84 CLARK BERNARDO DI DONATO 6584 CLARK	II 1/2 NO 1102 JOURNALIER C	9 50	25 50		35 00				25	

VILLE DE
CITY OF **MONTREAL**

RÔLE D'ÉVALUATION DES IMMEUBLES POUR L'EXERCICE FINANCIER COMMENÇANT LE 1ER MAI, 1942
VALUATION ROLL OF IMMOVABLE PROPERTY FOR THE FISCAL YEAR COMMENCING 1ST MAY, 1942

RUE CLARK
STREET

ARRONDISSEMENT ÉLECTORAL 19
ELECTORAL DISTRICT

WARD ST-JEAN #58.
QUARTIER

634

NO DE COMPTE ACCOUNT No.	SITUATION DE L'IMMEUBLE LOCATION OF PROPERTY	CADASTRE - SUB-DIVISION OCCUPATION ET/AND DÉNOMINATION	VALEUR (DOLLARS SEULEMENT) - VALUE (DOLLARS ONLY)					ENTRETIEN DES TROTTOIRS MAINTENANCE OF SIDEWALKS POS. FRONT FT.	VAULTES VOÛTES	RÉSOLUTION REDUCTION No
			TERRAIN LAND	BÂTIMENTS BUILDINGS	EXEMPT	VALEUR TOTALE - TOTAL VALUE				
						CATHOLIQUE CATHOLIC	PROTESTANTE PROTESTANT	NEUTRE NEUTRAL	JEWISH JUIVE	
		<u>COTE ST-LOUIS</u>								
5843 13	6576 CLARK CYRO SYLVESTRE 6652 CLARK	II 1/2S 1102 MCHD C	9 50	13 50		23 00				25
5843 14	6570 CLARK BRUNO RACHIELE 6554 CLARK	II 1/2N 1101 CONTREMAITRE C	9 50	4 50		14 00				25
5843 15	6568-60 CLARK VIRGINIA STARNINO EPSE S DE B. DE AMATO MIELE AMATO MIELE 105 MENAI	II 1/2SE 1101 CONTREMAITRE C	9 50	60 50		70 00				25
5843 16	6558-56 CLARK GIOVANNI NASSA 6556 CLARK	II 1/2N 1100 EMP C.P.R. C	9 50	30 50		40 00				25
5843 17	6554-52 CLARK BRUNO RACHIELLE 6554 CLARK	II P 1100 CONTREMAITRE C	9 50	30 50		40 00				25
5843 18	6548-46 CLARK ISRAEL EDELSON NATHAN EDELSON C/O 6548 CLARK	II P 1099 C.P.R. EMP J	9 50	18 50				28 00		25
5843 19	6544-40 CLARK HESPERIE JASMIN VVE DE ARTHUR BEAULIEU (PROP 1/2 USUFTR 1/2) 71 ST MATHIEU ST LAURENT P.Q.	II 1/2SE 1099 C	9 50	32 50		42 00				25

VILLE DE
CITY OF **MONTREAL**

RÔLE D'ÉVALUATION DES IMMEUBLES POUR L'EXERCICE FINANCIER COMMENÇANT LE 1ER MAI, 1942
VALUATION ROLL OF IMMOVABLE PROPERTY FOR THE FISCAL YEAR COMMENCING 1ST MAY, 1942

RUE CLARK
STREET

ARRONDISSEMENT ÉLECTORAL 19
ELECTORAL DISTRICT

QUARTIER ST-JEAN #58
WARD

605

No DE COMPTE ACCOUNT No.	SITUATION DE L'IMMEUBLE LOCATION OF PROPERTY	CADASTRE - SUB-DIVISION OCCUPATION ET/AND DÉNOMINATION	VALEUR (DOLLARS SEULEMENT) - VALUE (DOLLARS ONLY)						ENTRETIEN DES TROTTOIRS MAINTENANCE OF SIDEWALKS PDS. FRONT FT.	VOÛTES VAULTS	RÉSOLUTION REDUCTION No
			TERRAIN LAND	BÂTIMENTS BUILDINGS	EXEMPT	VALEUR TOTALE - TOTAL VALUE					
						CATHOLIQUE CATHOLIC	PROTESTANTE PROTESTANT	NEUTRE NEUTRAL			
<u>COTE ST LOUIS.</u>											
5843 20 1943	6538-32 CLARK ALPHONSE RACETTE 6807 DE LORIMIER A/S MARIANNE BRADLEY 243 BOUL ST JOSEPH EST	II P1098 MECANICIEN C	9 50	65 50		75 00				25	
5843 21	6526 CLARK MARIA GIOVANNIA MIRALLO VVE DE GUISEPPE PADULO (A) (PROP 1/2 USUFTR 1/2) 6526 CLARK	II 1/2 S1098 P	9 50	3 50			13 00			25	
5843 22	6524-22 CLARK GENARRO CORBO 6524 CLARK	II P1097 PRESSEUR C	9 50	28 50		38 00				25	
5843 23	6520-18 CLARK COSTANZO DAMICO 6518 CLARK	II 1/2 S 1097 JOURNALIER C	9 50	27 50		37 00				25	
5843 24	6514-12 CLARK FRANÇOIS D'ASSISE ALARY 6517 CLARK	II P1096 RENTIER C	9 50	25 50		35 00				25	
5843 25	6508-06 CLARK GUISEPPE D'AMICO 6506 CLARK	II PS1096 JOURNALIER C	9 50	28 50		38 00				25	
	6504-02 CLARK JOSEPH DAMASE LANGEVIN 1050 FAIRMOUNT WEST APT 3 VAL & SUP. 51/63 BEAUBIEN OUEST	II 1095									
	<u>BEAUBIEN OUEST</u>	--A--E--16--									

584326

Arnaud Lampron,
garagiste
6612 Clark.

8.500.00

31-1-42

584329
Aurèle Lapointe; Fernande Lapointe;
Gustave Lapointe; Irène Lapointe,
Ep. S. de la. de Auguste St-Jean
Chapelle

3.800.00

14-2-42

VILLE DE
CITY OF **MONTREAL**

RÔLE D'ÉVALUATION DES IMMEUBLES POUR L'EXERCICE FINANCIER COMMENÇANT LE 1ER MAI, 1942
VALUATION ROLL OF IMMOVABLE PROPERTY FOR THE FISCAL YEAR COMMENCING 1ST MAY, 1942

RUE CLARK.
STREET

ARRONDISSEMENT ÉLECTORAL 16
ELECTORAL DISTRICT

WARD ST-JEAN 57.
QUARTIER

606

No DE COMPTE ACCOUNT No.	SITUATION DE L'IMMEUBLE LOCATION OF PROPERTY	CADASTRE -- SUB-DIVISION OCCUPATION ET/AND DENOMINATION	VALEUR (DOLLARS SEULEMENT) -- VALUE (DOLLARS ONLY)					ENTRETIEN DES TROTTOIRS MAINTENANCE OF SIDEWALKS POS. FRONT FT.	VAULTS VOOTES	RÉSOLUTION REDUCTION No	
			TERRAIN LAND	BÂTIMENTS BUILDINGS	EXEMPT	VALEUR TOTALE -- TOTAL VALUE					
						CATHOLIQUE CATHOLIC	PROTESTANTE PROTESTANT	NEUTRE NEUTRAL	JEWISH JUIVE		
		<u>COTE ST-LOUIS.</u>									
	<u>BEAUBIEN OUEST</u>	<u>--A--E--16--</u>									
5 843 26	6488-86 CLARK ALPHONSE DALMA CHAMBERLAND 6486 CLARK U.L.E.	II P1076-22 MCHD GLACE C	15 50	49 50		65 00				111.6	
5 843 27	6484-82 CLARK OLIVIANA ST ONGE VVE DE S. TELESPHORE POIRIER 66 BEAUBIEN OUEST	II P1076-22 C	11 00	33 00		44 00				23.6	
5 843 28	6480-78 CLARK CLAUDE LAFRAMBOISE 6480 CLARK	II 1076-21 GARDIEN C	8 50	31 50		40 00				25	
5 843 29	6476-72 CLARK CLOVIS LECLERC 6310 BOUL. ST LAURENT	II 1076-20 COMMERCANT C	8 50	29 50		38 00				25	
5 843 30	6468-66 CLARK LES PROPRIETES IMMOBILIERES INC. 60 ST JACQUES OUEST	II 1076-19 N	8 50	28 50				37 00		25	
5 843 31	6462-60 CLARK REMI BESNER 6485 CLARK	II 1076-18 EPICIER C	8 50	21 50 26 50		30 00 35 00				25	
5 843 32	6454 CLARK J.A. ALBERT GOYER 6454 CLARK	II 1076-17 SERREFREIN C	8 50	9 50		18 00				25	

DEPT. No. 44/9326
(26/11/42)

VILLE DE
CITY OF **MONTREAL**

RÔLE D'ÉVALUATION DES IMMEUBLES POUR L'EXERCICE FINANCIER COMMENÇANT LE 1ER MAI, 1942
VALUATION ROLL OF IMMOVABLE PROPERTY FOR THE FISCAL YEAR COMMENCING 1ST MAY, 1942

RUE CLARK.
STREET

ARRONDISSEMENT ÉLECTORAL 16
ELECTORAL DISTRICT

WARD ST-JEAN#58.
QUARTIER

637

No DE COMPTE ACCOUNT No.	SITUATION DE L'IMMEUBLE LOCATION OF PROPERTY	CADASTRE - SUB-DIVISION		VALEUR (DOLLARS SEULEMENT) - VALUE (DOLLARS ONLY)						ENTRETIEN DES TROTTOIRS MAINTENANCE OF SIDEWALKS POS. FRONT FT.	VAULTS VOÛTES	RÉSOLUTION REDUCTION No
		NOM ET ADRESSE DU PROPRIÉTAIRE NAME AND ADDRESS OF OWNER	OCCUPATION ET/AND DÉNOMINATION	TERRAIN LAND	BÂTIMENTS BUILDINGS	EXEMPT	CATHOLIQUE CATHOLIC	PROTESTANTE PROTESTANT	NEUTRE NEUTRAL			
		<u>COTE ST-LOUIS.</u>										
5843 33	6448-50 CLARK	11	1076-16									
	ALMA THERET VVE DE HENRI GOHIER 6450 CLARK	C	1076-15	1650 1650	5850. 6250		7500. 7900	(1943/44)			50	DEET No. 43/1872 (5/7/43)
5843 34	6438-36 CLARK	11	1076-14									
	RACHELA FAZZANI VVE DE RAFAELE DIZBAZZO 6436 CLARK	C		850	2850		3700				25	
5843 35	6430 CLARK	11	1076-13									
	JOSEPH LANTHIER "SR" 6430 CLARK	C		850	650		1500				25	
5843 36	6424 CLARK	11	1076-12									
	CATARINA MARRA EPSE S. DE B. RAFFAELE GRANITO (A) 6424 CLARK	C		850	150		1000				25	
5843 37	6422-16 CLARK	11	1076-11									
	ADELE MORENCY VVE DE ARSENE ALCIDE LAFRENIERE 11253 COBBOURG MONTREAL NORD	C		850	3150		4000				25	
5843 38	6414-10 CLARK	11	1076-10									
	ADELE MORENCY VVE DE ARSENE ALCIDE LAFRENIERE 11253 COBBOURG MONTREAL NORD	C		850	2750		3600				25	
5843 39	6406-04 CLARK	11	1076-9									
	GENARO CALCE. 7136 DROLET.	C		750	1650		2400				22	

VILLE DE
CITY OF **MONTREAL**

RÔLE D'ÉVALUATION DES IMMEUBLES POUR L'EXERCICE FINANCIER COMMENÇANT LE 1ER MAI, 1942

VALUATION ROLL OF IMMOVABLE PROPERTY FOR THE FISCAL YEAR COMMENCING 1ST MAY, 1942

RUE CLARK.
STREET

ARRONDISSEMENT ÉLECTORAL 16
ELECTORAL DISTRICT

QUARTIER ST-JEAN 58.
WARD

638

No DE COMPTE ACCOUNT No.	SITUATION DE L'IMMEUBLE LOCATION OF PROPERTY	CADASTRE - SUB-DIVISION OCCUPATION ET/AND DÉNOMINATION	VALEUR (DOLLARS SEULEMENT) - VALUE (DOLLARS ONLY)						ENTRETIEN DES TRACIERS MAINTENANCE OF SIDEWALKS POS. FRONT FT.	VOUTES VAULTS	RÉDUCTION REDUCTION No
			TERRAIN LAND	BÂTIMENTS BUILDINGS	EXEMPT	CATHOLIQUE CATHOLIC	PROTESTANTE PROTESTANT	NEUTRE NEUTRAL			
5843 40	6398 CLARK MARIE JEANNE ANTOINETTE BASTIEN EPSE S. DE C. ET DE B. DE J. HENRI CADIEUX STE GENEVIEVE P.Q.	II 1076-8 C	750	1750		25 00				22	
5843 41	6392 CLARK MLLE ELIZABETH PARADIS 6392 CLARK	II 1076-7 1076-6 FILLE MAJ. C	700	300		10 00				22.4	
5843 42	6388-86 CLARK A. SARRAZIN EPSE DE E. ST GERMAIN 201 ST ZOTIQUE EST	II P1076-6 C	650	2750		34 00				21.8	
	<u>RUELLE</u>										
5843 43	6376-64 CLARK EXCEL PETROLEUM LTD C/O CHAMPLAIN OIL CO SUN LIFE BLDG.	II 1076-4 1076-3 1076-2 N	21 50	79 50				101 00		75	
5843 44	6354-56 CLARK BERNARD MORTIMER 864 DOLLARD	II 1076-1 MOHT J	12 00	12 00					24 00	141	
	<u>VOIES DU C.P.R.</u> <u>TRAVERSEZ</u>										
	<u>HENRI IV.</u>										

584345

Ice Manufacturing
Company Limited

4.250.00

3-12-41

VILLE DE
CITY OF **MONTREAL**

RÔLE D'ÉVALUATION DES IMMEUBLES POUR L'EXERCICE FINANCIER COMMENÇANT LE 1ER MAI, 1942

VALUATION ROLL OF IMMOVABLE PROPERTY FOR THE FISCAL YEAR COMMENCING 1ST MAY, 1942

RUE CLARK
STREET

ARRONDISSEMENT ÉLECTORAL 16
ELECTORAL DISTRICT

QUARTIER ST-JEAN 58
WARD

639

No DE COMPTE ACCOUNT No.	SITUATION DE L'IMMEUBLE LOCATION OF PROPERTY NOM ET ADRESSE DU PROPRIÉTAIRE NAME AND ADDRESS OF OWNER	CADASTRE - SUB-DIVISION OCCUPATION ET/AND DÉNOMINATION	VALEUR (DOLLARS SEULEMENT) - VALUE (DOLLARS ONLY)							ENTRETIEN DES TROTTOIRS MAINTENANCE OF SIDEWALKS POS. FRONT FT.	VOÛTES VAULTS	RÉSOLUTION REDUCTION No
			TERRAIN LAND	BÂTIMENTS BUILDINGS	EXEMPT	CATHOLIQUE CATHOLIC	PROTESTANTE PROTESTANT	NEUTRE NEUTRAL	JUIVE JEWISH			
		<u>COTE ST LOUIS</u>										
	<u>HENRI IV.</u>											
5 843 45	6327-31 CLARK	II 1115 1116										
	CROWN AGENCIES LTD 393 ST JACQUES OUEST	N	31 00	30 00					61 00		168	
5 843 46	6335 CLARK ALBERT SURPRENANT 6335 CLARK	II P1117 JOURNALIER C	8 00	9 00		17 00					25	
5 843 47	6341-43 CLARK YOUSIGNANT 6341 CLARK 1944	II PN117 CHAUFFEUR C	8 00	20 00		28 00					25	
5 843 48	6345-55 CLARK RELIGIEUSES CARMELITES 351 AVE DU CARMEL OVILDA DESJARDINS ST EUSTACHE QUE ELEONORE MOREAU VVE DE JOSEPH LABRIE CELESTINE GOYETTE VVE DE JOSEPH FOISY 21 DUBE MONTREAL EST	II 1118 20/40 C 3/40 CULTIVATEUR 5/40 5/40	16 00	54 00		70 00					50	
5 843 49	6357-59 CLARK ARTHUR GAUTHIER STE SCHOLASTIQUE	II PSE1119 CULTIVATEUR C	3 00	27 00		35 00					25	
5 843 50 1943	6361-65 CLARK CLOVIS LECLERC 6310 ST LAURENT	II P1119 MCHD C	8 00	36 00		44 00					25	

VILLE DE
CITY OF **MONTREAL**

RÔLE D'ÉVALUATION DES IMMEUBLES POUR L'EXERCICE FINANCIER COMMENÇANT LE 1ER MAI, 1942

VALUATION ROLL OF IMMOVABLE PROPERTY FOR THE FISCAL YEAR COMMENCING 1ST MAY, 1942

RUE CLARK
STREET

ARRONDISSEMENT ÉLECTORAL 16
ELECTORAL DISTRICT

WARD ST-JEAN#58.
QUARTIER

610

No DE COMPTE ACCOUNT No.	SITUATION DE L'IMMEUBLE LOCATION OF PROPERTY NOM ET ADRESSE DU PROPRIÉTAIRE NAME AND ADDRESS OF OWNER	CADASTRE - SUB-DIVISION OCCUPATION ET/AND DÉNOMINATION	VALEUR (DOLLARS SEULEMENT) - VALUE (DOLLARS ONLY)						ENTRETIEN DES TROTTOIRS MAINTENANCE OF SIDEWALKS POS. FRONT FT.	VAULTS VOÛTES	RÉSOLUTION REDUCTION NO
			TERRAIN LAND	BÂTIMENTS BUILDINGS	EXEMPT	CATHOLIQUE CATHOLIC	PROTESTANTE PROTESTANT	NEUTRE NEUTRAL			
		<u>COTE ST-LOUIS.</u>									
5 843 51	6367-69 CLARK RENE LAURIER GUILBAULT JOLIETTE P.Q. 9 NOTRE DAME	II 1/2SE1120 NOTAIRE C	800	22 00		30 00				25	
5 843 52	6373-75 CLARK JOSEPH OVIDE MOUSSEAU 185 DE CASTELNAU A/S HENRI JULIEN 7237 T. RATELLE	II P1120 M.D. C	800	25 00		33 00				25	
5 843 53	6379-81 CLARK J.A. GOYER 6454 CLARK	II 1/2SE1121 EMP C.P.R. C	800	18 00		26 00				25	
5 843 54	6385-89 CLARK EDOUARD LANGLOIS (DECEDE 14-8-39) A/S MME ED LANGLOIS 6385 CLARK	II P1121 C	800	30 00		38 00				25	
5 843 55	6391-93 CLARK JOSEPH PIERRE CAMILLE LEBLANC 6391 CLARK	II P1122 CORDONNIER C	800	26 00		34 00				25	
5 843 56	6397-99 CLARK OVILA LAPORTE 344 IERE AVENUE VERDUN	II PNO 1122 BOURGEOIS C	800 800	2200 26 00		3000 34 00				25	
5 843 57	6403-05 CLARK ERNEST NANTAIS 6403 CLARK	II 1/2SE1123 CHARRETIER C	800	22 00		30 00				25	

CERT. No. 43/1873
(5/7/43)

VILLE DE
CITY OF **MONTREAL**

RÔLE D'ÉVALUATION DES IMMEUBLES POUR L'EXERCICE FINANCIER COMMENÇANT LE 1ER MAI, 1942

VALUATION ROLL OF IMMOVABLE PROPERTY FOR THE FISCAL YEAR COMMENCING 1ST MAY, 1942

RUE CLARK
STREET

ARRONDISSEMENT ÉLECTORAL 16
ELECTORAL DISTRICT

QUARTIER ST-JEAN/58.
WARD

611

NO DE COMPTE ACCOUNT No.	SITUATION DE L'IMMEUBLE LOCATION OF PROPERTY	CADASTRE - SUB-DIVISION OCCUPATION ET/AND DÉNOMINATION	VALEUR (DOLLARS SEULEMENT) - VALUE (DOLLARS ONLY)							ENTRETIEN DES TROTTOIRS MAINTENANCE OF SIDEWALKS POS. FRONT FT.	VOUTES VAULTS	RÉSOLUTION REDUCTION No
			TERRAIN LAND	BÂTIMENTS BUILDINGS	EXEMPT	CATHOLIQUE CATHOLIC	PROTESTANTE PROTESTANT	NEUTRE NEUTRAL	JUIVE JEWISH			
584358	6409-11 CLARK ERNESTO MANZO CONCERTA CIAMARRO SON EPSE 6417 CLARK	II P1123 CONTREMAITRE C	8 00	20 00		28 00					25	
584359	6415-17 CLARK ERNESTO MANZO 6417 CLARK	II P1124 CONTREMAITRE C	8 00	37 00		45 00					25	
584360	6421-27 CLARK SUCC. NAP LAJEUNESSE DONAT LAJEUNESSE 2/3 YVONNE LAVGIE EPSE DE RENE LEBEAU 1/3 A/S SUCC NAP LAJEUNESSE CHAMBLY BASSIN CHAMBLY	II P1124 C	8 00	36 00		44 00					25	
584361	6429-31 CLARK OLIVINE CHARBONNEAU VVE DE OSIAS HONORE JARRY 6431 CLARK	II P1125 C	8 00	20 00		28 00					25	
584362	6435-37 CLARK SUCC NAP LAJEUNESSE DONAT LAJEUNESSE 2/3 YVONNE LAVGIE EPSE DE RENE LEBEAU 1/3 A/S SUCC N LAJEUNESSE CHAMBLY BASSIN CHAMBLY	II 1/2 P1125 BOURGEOIS C	8 00	20 00		28 00					25	
584363	6441-43 CLARK OTTAVIO PALANGE 6894 ST DENIS	II P1126 TAILLEUR C	8 00	22 00		30 00					25	

VILLE DE
CITY OF **MONTREAL**

RÔLE D'ÉVALUATION DES IMMEUBLES POUR L'EXERCICE FINANCIER COMMENÇANT LE 1ER MAI, 1942
VALUATION ROLL OF IMMOVABLE PROPERTY FOR THE FISCAL YEAR COMMENCING 1ST MAY, 1942

RUE CLARK
STREET

ARRONDISSEMENT ÉLECTORAL 16
ELECTORAL DISTRICT

WARD ST-JEAN 58.
QUARTIER

612

No DE COMPTE ACCOUNT No.	SITUATION DE L'IMMEUBLE LOCATION OF PROPERTY NOM ET ADRESSE DU PROPRIÉTAIRE NAME AND ADDRESS OF OWNER	CADASTRE -- SUB-DIVISION OCCUPATION ET/AND DÉNOMINATION	VALEUR (DOLLARS SEULEMENT) - VALUE (DOLLARS ONLY)					ENTRETIEN DES TRACINGS MAINTENANCE OF SIDEWALKS POS. FRONT FT.	VAULTS VOÛTES	RÉSOLUTION REDUCTION No
			TERRAIN LAND	BÂTIMENTS BUILDINGS	EXEMPT	CATHOLIQUE CATHOLIC	PROTESTANTE PROTESTANT			
		<u>COTE ST-LOUIS.</u>								
584364	6447 CLARK SOPHIE CHARBONNEAU VVE DE FERDINAND DECARIE 5166 ST DENIS	II P1126 C	8 00	6 00		14 00			25	
584365	6453-55 CLARK VITO DI PEZA 6514 ST LAURENT	II P1127 BARBIER C	6 50	19 50		26 00			20	
584366	6459-63 CLARK EMILIE FORTIER VVE DE JOSEPH CADIEUX 5552 ST LAURENT	II P1127 FORGERON C	9 50	25 50		35 00			30	
584367	6465-67 CLARK GUISEPPE GRIECO 6367 CLARK	II 1/2E1128 GARDIEN C	8 00	37 00		45 00			25	
584368	6469-79 CLARK CREDIT FONCIER FRANCO CANADIEN 5 ST JACQUES EST	II 1/2N01128 N	8 00	52 00			60 00		25	
584369	6481-85 CLARK 20-28 BEAUBIEN OUEST FREDERIC CHARTRAND ANGELINA TREMBLAY SON EPSE 6768 ST DENIS	II 1129 EPICIER C	25 50	79 50		105 00			131	
	<u>BEAUBIEN</u>	---A--E--19--								

VILLE DE
CITY OF **MONTREAL**

RÔLE D'ÉVALUATION DES IMMEUBLES POUR L'EXERCICE FINANCIER COMMENÇANT LE 1ER MAI, 1942

VALUATION ROLL OF IMMOVABLE PROPERTY FOR THE FISCAL YEAR COMMENCING 1ST MAY, 1942

RUE CLARK
STREET

ARRONDISSEMENT ÉLECTORAL 19
ELECTORAL DISTRICT

QUARTIER ST-JEAN#58.
WARD

613

No DE COMPTE ACCOUNT No.	SITUATION DE L'IMMEUBLE LOCATION OF PROPERTY	CADASTRE - SUB-DIVISION OCCUPATION ET/AND DENOMINATION	VALEUR (DOLLARS SEULEMENT) - VALUE (DOLLARS ONLY)						ENTRETIEN DES TROTTOIRS MAINTENANCE OF SIDEWALKS POS. FRONT FT.	VOÛTES VAULTS	RÉSOLUTION REDUCTION No
			TERRAIN LAND	BÂTIMENTS BUILDINGS	EXEMPT	CATHOLIQUE CATHOLIC	PROTESTANTE PROTESTANT	NEUTRE NEUTRAL			
		<u>COTE ST-LOUIS.</u>									
	<u>BEAUBIEN</u>	<u>--A--E--19--</u>									
5843 70	6509-19 CLARK	II 1147-1 1147-2 1148-1 1148-2	46 50	53 50		100 00				181	
5843 71	6521-31 CLARK	II 1149									
5843 71	DALMA MOQUIN MLE MARIA MOQUIN BROSSEAU STATION QUE.	CULTIVATEUR C FILLE MAJEURE	18 50	38 50		57 00				50	
5843 72	6533-35 CLARK	II P1150									
5843 72	FRANCESCO TORRITO 6533 CLARK	EPICIER C	9 50	25 50		35 00				25	
5843 73	6537-39 CLARK	II P1150									
5843 73	LUIGI PELLIN 7218 BERRI	POLISSEUR DE CIMENT C	9 50	20 50		30 00				25	
5843 74	6541-43 CLARK	II P1151									
5843 74	ALBION HOBBS 10785 ST-HUBERT	MILK DEALER P	9 50	20 50		30 00				25	
5843 75	6545 CLARK	II P1151									
5843 75	THEODULE TRANCHEMONTAGNE 6609 CHAMBORD.	BRIQUETIER C	9 50	11 50		21 00				25	

VILLE DE
CITY OF **MONTREAL**

RÔLE D'ÉVALUATION DES IMMEUBLES POUR L'EXERCICE FINANCIER COMMENÇANT LE 1ER MAI, 1942
VALUATION ROLL OF IMMOVABLE PROPERTY FOR THE FISCAL YEAR COMMENCING 1ST MAY, 1942

RUE CLARK.
STREET

ARRONDISSEMENT ÉLECTORAL 19
ELECTORAL DISTRICT

WARD ST JEAN#58.
QUARTIER

611

No DE COMPTE ACCOUNT No.	SITUATION DE L'IMMEUBLE LOCATION OF PROPERTY NOM ET ADRESSE DU PROPRIÉTAIRE NAME AND ADDRESS OF OWNER	CADASTRE - SUB-DIVISION OCCUPATION ET/AND DÉNOMINATION	VALEUR (DOLLARS SEULEMENT) - VALUE (DOLLARS ONLY)					ENTRETIEN DES TROTOIRS MAINTENANCE OF SIDEWALKS Pds. FRONT FT.	VALUÉS VOTÉS	RÉSOLUTION REDUCTION No	
			TERRAIN LAND	BÂTIMENTS BUILDINGS	EXEMPT	VALEUR TOTALE - TOTAL VALUE					
						CATHOLIQUE CATHOLIC	PROTESTANTE PROTESTANT	NEUTRE NEUTRAL	JEWISH JUIVE		
COTE ST-LOUIS.											
584376	6551 CLARK ALEXIS GAGNER 35 ST ZOTIQUE.	II PS1152 BOURGEOIS C	9 50	3 50		13 00				25	
584377	6557-59 CLARK MARIE REINE ALIAS REGINA CLEROUX VVE DE XENOPHON ALIAS EXALAPHAT PAQUETTE 6557 CLARK	II PN1152 C	9 50	34 50		44 00				25	
584378	6561-63 CLARK DO	II P1153 C	9 50	34 50		44 00				25	
584379	6565-69 CLARK HORMISDAS LEONARD 6715 CH COLOMB	II 1/2 P1153 CULTIVATEUR C	9 50	25 50		35 00				25	
584380	6573-75 CLARK HORMISDAS LEONARD 6715 CH COLOMB	II 1/2 P1154 CULTIVATEUR C	9 50	22 50		32 00				25	
584381	6577-79 CLARK HECTOR COUSINEAU ST LAURENT P.Q.	II P1154 CULTIVATEUR C	9 50	20 50		30 00				25	
584382	6583-93 CLARK ARMELIA DAGENAI YVONNE DAGENAI ST ELZEAR DE LAVAL.	II P1155 P1155 FILLE MAJEURE C DO	18 50	59 50		78 00				50	

VILLE DE
CITY OF **MONTREAL**

RÔLE D'ÉVALUATION DES IMMEUBLES POUR L'EXERCICE FINANCIER COMMENÇANT LE 1ER MAI, 1942
VALUATION ROLL OF IMMOVABLE PROPERTY FOR THE FISCAL YEAR COMMENCING 1ST MAY, 1942

RUE CLARK
STREET

ARRONDISSEMENT ÉLECTORAL 19
ELECTORAL DISTRICT

WARD ST-JEAN#58.
QUARTIER

615

NO DE COMPTE ACCOUNT NO.	SITUATION DE L'IMMEUBLE LOCATION OF PROPERTY	CADASTRE - SUB-DIVISION OCCUPATION ET/AND DÉNOMINATION	VALEUR (DOLLARS SEULEMENT) - VALUE (DOLLARS ONLY)					ENTRETIEN DES TROTTOIRS MAINTENANCE OF SIDEWALKS POS. FRONT FT.	VAULTS VOÛTES	RÉSOLUTION REDUCTION No
			TERRAIN LAND	BÂTIMENTS BUILDINGS	EXEMPT	CATHOLIQUE CATHOLIC	PROTESTANTE PROTESTANT			
5 843 83	6595-89 CLARK MARCEL POULIN 6602 ST LAURENT	COTE-ST LOUIS. II 1156-1 ETUDIANT C	8 50	41 50		50 00			26.4	
5 843 84 IN RÔLE SUPPLÉMENTAIRE SUPPLEMENTARY ROLL 1943	ARR. 6595 CLARK DO <u>LE PARC</u> <u>SO-ZOTIQUE</u>	II 1156-2 C ---- A.E. 21 ----	1 60	4 20		5 80			N.S.C.	
	6507 CLARK 33-35 ST-ZOTIQUE OLODOMIR GAGNER 36 ST-ZOTIQUE <u>RUELLE</u>	II 1280 EPICIER C SUP. & VAL. A 33-35 ST-ZOTIQUE.								
5 843 85	6715-19 CLARK COME ERRON LETOURNEAU 6999 ST-HUBERT.	II 1282 MENUISIER C	8 50	16 50		25 00			25	
5 843 86	6721-23 CLARK MARIA DE IULIO VVE DE FRANCESCO ALISERO 6723 CLARK.	II 1283 C	8 50	26 50		35 00			25	

VILLE DE
CITY OF **MONTREAL**

RÔLE D'ÉVALUATION DES IMMEUBLES POUR L'EXERCICE FINANCIER COMMENÇANT LE 1ER MAI, 1942
VALUATION ROLL OF IMMOVABLE PROPERTY FOR THE FISCAL YEAR COMMENCING 1ST. MAY, 1942

RUE CLARK
STREET

ARRONDISSEMENT ÉLECTORAL 21
ELECTORAL DISTRICT

WARD ST-JEAN
QUARTIER

646

No DE COMPTE ACCOUNT No.	SITUATION DE L'IMMEUBLE LOCATION OF PROPERTY	CADASTRE - SUB-DIVISION OCCUPATION ET/AND DÉNOMINATION	VALEUR (DOLLARS SEULEMENT) - VALUE (DOLLARS ONLY)						ENTRETIEN DES TROISIRS MAINTENANCE OF SIDEWALKS POS. FRONT FT.	VAULTS VOÛTES	RÉSOLUTION REDUCTION No
			TERRAIN LAND	BÂTIMENTS BUILDINGS	EXEMPT	VALEUR TOTALE - TOTAL VALUE					
						CATHOLIQUE CATHOLIC	PROTESTANTE PROTESTANT	NEUTRE NEUTRAL			
		<u>COTE ST-LOUIS</u>									
584387	6726-27 CLARK CHARLES EDOUARD CAMPEAU 6931 ST-DENIS.	II 1284 ETUDIANT C	8 50	21 50		30 00				25	
584388	6729-31 CLARK EDMOND SAUVE 6731 CLARK.	II 1285 JOURNALIER C	8 50	24 50		33 00				25	
584389	6733-37 CLARK ESTER LINIZA ZUZZI VVE DE MARTINO MARTIN 6733 CLARK.	II 1286 1287 C	17 00	48 00		65 00				50	
584390	LOT CLARK CITE DE MONTREAL	II 1288 EX	8 50		8 50					25	
584391	6757 CLARK MEDERIC DESCHATELETS 6757 CLARK	II 1289 JOURNALIER C	8 50	4 50		13 00				25	
584392	6763-65 CLARK ARMAND GASCON TERREBONNE P.Q.	II 1290 EMP. CIVIL C	8 50	26 50		35 00				25	
584393	6767-69 CLARK EDMOND SAUVE 6731 CLARK.	II 1291 JOURNALIER C	8 50	36 50		45 00				25	

VILLE DE
CITY OF **MONTREAL**

RÔLE D'ÉVALUATION DES IMMEUBLES POUR L'EXERCICE FINANCIER COMMENÇANT LE 1ER MAI, 1942
VALUATION ROLL OF IMMOVABLE PROPERTY FOR THE FISCAL YEAR COMMENCING 1ST MAY, 1942

RUE CLARK
STREET

ARRONDISSEMENT ÉLECTORAL 21
ELECTORAL DISTRICT

WARD ST-JEAN
QUARTIER

617

NO DE COMPTE ACCOUNT No.	SITUATION DE L'IMMEUBLE LOCATION OF PROPERTY NOM ET ADRESSE DU PROPRIÉTAIRE NAME AND ADDRESS OF OWNER	CADASTRE - SUB-DIVISION OCCUPATION ET/AND DÉNOMINATION	TERRAIN LAND	BÂTIMENTS BUILDINGS	VALEUR (DOLLARS SEULEMENT) - VALUE (DOLLARS ONLY)					ENTRETIEN DES TROTTOIRS MAINTENANCE OF SIDEWALKS POS. FRONT FT.	VAULTS VOÛTES	RÉSOLUTION REDUCTION No
					EXEMPT	CATHOLIQUE CATHOLIC	PROTESTANTE PROTESTANT	NEUTRE NEUTRAL	JEWISH JUIVE			
5 843 94	6771-73 CLARK SUCC. ILDES CAISSE A/S J.G. GIROUX INC. 2129 MONT-ROYAL EST.	II 1689 C	550	14 50		20 00				16.8		
5 843 95	6775-77 CLARK EUGENE JOLY CRABTREE MILLS QUE.	II 1690 CULTIVATEUR C	550	14 50		20 00				16.8		
5 843 96	6779-81 CLARK DO	II 1691 C	550	14 50		20 00				16.8		
5 843 97	6783-85 CLARK FILIPPO MARTINO 6785 CLARK	II 1294 1295 BARBIER C	17 00	19 00		36 00				50		
5 843 98	6797-6801 CLARK GUISEPPE TATTO 6734 DROLET.	II 1296 LABORER P	850	61 50			70 00			25		
5 843 99	6803-13 CLARK MARIE LOUISE ANNA ST-JACQUES VVE DE JOSEPH WILFRID DANIS 6387 DE GASPE.	II 1297 C	850	51 50		60 00				25		
5 844 00	6815-17 CLARK EGNAT STAYKO ANNIE LUBINAKI HIS WIFE (A) 6817 CLARK.	II 1298 DYER & CLEANER N	850	21 50				30 00		25		

584406

CITÉ DE MONTRÉAL

Shirif

1/12/43

584407

- do -

VILLE DE
CITY OF **MONTREAL**

RÔLE D'ÉVALUATION DES IMMEUBLES POUR L'EXERCICE FINANCIER COMMENÇANT LE 1ER MAI, 1942
VALUATION ROLL OF IMMOVABLE PROPERTY FOR THE FISCAL YEAR COMMENCING 1ST MAY, 1942

618

RUE CLARK
STREET

ARRONDISSEMENT ÉLECTORAL 21
ELECTORAL DISTRICT

WARD ST-JEAN
QUARTIER

No DE COMPTE ACCOUNT NO.	SITUATION DE L'IMMEUBLE LOCATION OF PROPERTY	CADASTRE - SUB-DIVISION OCCUPATION ET/ANO DÉNOMINATION	VALEUR (DOLLARS SEULEMENT) - VALUE (DOLLARS ONLY)						ENTRETIEN DES TROTTOIRS MAINTENANCE OF SIDEWALKS POS. FRONT FT.	VAULTS VOÛTES	RÉSOLUTION REDUCTION NO
			TERRAIN LAND	BÂTIMENTS BUILDINGS	VALEUR TOTALE - TOTAL VALUE						
					EXEMPT	CATHOLIQUE CATHOLIC	PROTESTANTE PROTESTANT	NEUTRE NEUTRAL	JEWISH JUIVE		
		<u>COTE ST-LOUIS</u>									
5 844 01	6821-25 CLARK NICOLA IOGGIACCO 6821 CLARK	II 1299 MENUISIER C	8 50	29 50		38 00				25	
5 844 02	6827-29 CLARK ALBERTINE POULIN VVE DE DAMASE BOURBONNAIS 6829 CLARK.	II 1300 C	8 50	21 50		30 00				25	
5 844 03	6831-33 CLARK JULIETTE CHINIC EPSE S. DE B. DE WILLIAM J. BANKS A/S MORIN & MORIN 57 ST-JACQUES OUEST.	II 1301 C	8 50	21 50		30 00				25	
5 844 04	6837-41 CLARK JOSEPHINE THERRIEN EPSE S. DE B. DE ALEXIS PLESSIS DIT BELAIR 6812 ST-DOMINIQUE.	II 1302 C	8 50	36 50		45 00				25	
5 844 05	6843 CLARK NICOLA MARIO MAGGIORINO 6843 CLARK.	II 1303 CORDONNIER C	8 50	13 50		22 00				25	
5 844 06	LOT CLARK J. DONAT LAMOUREUX 5135 ST-ANDRÉ	II 1304 AGT D'IMM. EX.	8 50		850	8 50				25	
5 844 07	LOT CLARK J. DONAT LAMOUREUX 5135 ST-ANDRÉ	II 1305 AGT D'IMM. EX.	8 50		850	8 50				25	

VILLE DE
CITY OF **MONTREAL**

RÔLE D'ÉVALUATION DES IMMEUBLES POUR L'EXERCICE FINANCIER COMMENÇANT LE 1ER MAI, 1942
VALUATION ROLL OF IMMOVABLE PROPERTY FOR THE FISCAL YEAR COMMENCING 1ST MAY, 1942

619

RUE CLARK
STREET

ARRONDISSEMENT ÉLECTORAL 21
ELECTORAL DISTRICT

WARD ST-JEAN
QUARTIER

No DE COMPTE ACCOUNT No.	SITUATION DE L'IMMEUBLE LOCATION OF PROPERTY NOM ET ADRESSE DU PROPRIÉTAIRE NAME AND ADDRESS OF OWNER	CADASTRE - SUB-DIVISION OCCUPATION ET/AND DÉNOMINATION	TERRAIN LAND	VALEUR (DOLLARS SEULEMENT) - VALUE (DOLLARS ONLY)					ENTRETIEN DES TROTTOIRS MAINTENANCE OF SIDEWALKS POS. FRONT FT.	VAULTS VOÛTES	RÉDUCTION REDUCTION No
				BÂTIMENTS BUILDINGS	EXEMPT	CATHOLIQUE CATHOLIC	PROTESTANTE PROTESTANT	NEUTRE NEUTRAL			
		<u>COTE ST-LOUIS</u>									
5 844 08	6863-65 CLARK ANTONIO DI CESARE	II 1306 STENOGRAPHE C	8 50	26 50		35 00			25		
5 844 09	6867-69 CLARK ANTOINETTE CONTINELLI EPSE DE ANTONIO DI CESARE 326 RUELLE SAVIGNAC.	II 1307 JOURNALIER C	8 50	26 50		35 00			25		
5 844 10	6871-75 CLARK ADJUTOR LEMIEUX FERDINAND LAROCQUE A S 6873 CLARK.	II 1308 C.P.R. EMP. C	8 50	36 50		45 00			25		
	<u>RUELLE</u>										
5 844 11	6879-6901 CLARK LIONEL ROBILLARD 6795 FABRE.	II 1313 1312 VOYAGEUR C	21 00	129 00		150 00			135		
	<u>MOZART EST.</u>	---- A.E. 32 ----									
	<u>RUELLE</u>										
5 844 12	LOT CLARK EUGENE ALPHONSE DESROCHES 5023 CH. COLOME.	II 1414A GERANT C	7 50			7 50			25		

VILLE DE
CITY OF **MONTREAL**

RÔLE D'ÉVALUATION DES IMMEUBLES POUR L'EXERCICE FINANCIER COMMENÇANT LE 1ER MAI, 1942

VALUATION ROLL OF IMMOVABLE PROPERTY FOR THE FISCAL YEAR COMMENCING 1ST MAY, 1942

RUE CLARK
STREET

ARRONDISSEMENT ÉLECTORAL 32
ELECTORAL DISTRICT

WARD ST-JEAN
QUARTIER

650

No DE COMPTE ACCOUNT No.	SITUATION DE L'IMMEUBLE LOCATION OF PROPERTY NOM ET ADRESSE DU PROPRIÉTAIRE NAME AND ADDRESS OF OWNER	CADAESTRE - SUB-DIVISION OCCUPATION ET/AND DENOMINATION	VALEUR (DOLLARS SEULEMENT) - VALUE (DOLLARS ONLY)					ENTRETIEN DES TROTTOIRS MAINTENANCE OF SIDEWALKS POS. FRONT FT.	VAULTS VOUTES	RÉSOLUTION REDUCTION No	
			TERRAIN LAND	BÂTIMENTS BUILDINGS	EXEMPT	CATHOLIQUE CATHOLIC	PROTESTANTE PROTESTANT				NEUTRE NEUTRAL
		<u>COTE ST-LOUIS</u>									
584413	7027-29 CLARK FLORE DAGENAIS VVE DE ADELARD PARENT 7254 DROLET.	II 1414B C	750	2350 2650			3100 3400			25	RES. No 42/2993 (2-27/6/42)
584414	7031 CLARK ARMAND DESROCHES 7031 CLARK.	II 1414 OUVRIER C	750	12 50			20 00			25	
584415	7037 CLARK FRANCESCO PARINO 4/5 7065 DROLET MARIETTA PARINO EPSE DE EUSEBE PISSINI 1/15 MARGHARITA PARINO EPSE DE CHAS BERTRAND 1/15 LUCIA PARINO EPSE DE JEAN ROBBIO 1/15	II 1415 CUISINIER C	750	10 50			18 00			25	
584416	LOT CLARK DO.	II 1416 C	750				7 50			25	
584417	7049-31 CLARK EMILE RAYMOND (7051) LUCIEN BROSEAU (7049) A/S 7051 CLARK	II 1417 INSPECTEURS C	750	42 50			50 00			25	
584418	7053-57 CLARK CONSOLATE LAELLA 6660 CLARK.	II 1418 GROCIER C	750	29 50			37 00			25	
584419	7059-63 CLARK DAVID SLOAN 7039 CLARK.	II 1419 SHOEMAKER J	750	32 50				40 00		25	

VILLE DE
CITY OF **MONTREAL**

RÔLE D'ÉVALUATION DES IMMEUBLES POUR L'EXERCICE FINANCIER COMMENÇANT LE 1ER MAI, 1942
VALUATION ROLL OF IMMOVABLE PROPERTY FOR THE FISCAL YEAR COMMENCING 1ST MAY, 1942

651

RUE CLARK
STREET

ARRONDISSEMENT ÉLECTORAL 32
ELECTORAL DISTRICT

WARD ST-JEAN
QUARTIER

No DE COMPTE ACCOUNT No.	SITUATION DE L'IMMEUBLE LOCATION OF PROPERTY	CADASTRE - SUB-DIVISION OCCUPATION ET/AND DÉNOMINATION	VALEUR (DOLLARS SEULEMENT) - VALUE (DOLLARS ONLY)							ENTRETIEN DES TROTTOIRS MAINTENANCE OF SIDEWALKS POS. FRONT FT.	VAULTS VOÛTES	RÉSOLUTION REDUCTION No
			TERRAIN LAND	BÂTIMENTS BUILDINGS	EXEMPT	CATHOLIQUE CATHOLIC	PROTESTANTE PROTESTANT	NEUTRE NEUTRAL	JEWISH JUIVE			
		<u>COTE ST-LOUIS</u>										
5 844 20	7065-69 CLARK ISAAC MORRIS 6388 ST-HUBERT.	II 1420 BUTCHER J	7 50	42 50						50 00	25	
5 844 21	7071-7081 CLARK DO	II 1421 J	7 50	52 50						60 00	25	
5 844 22	7083-87 CLARK SUSAN IDA SMITH WIFE OF JOSEPH ALEXANDER KELLY 16 MOZART OUEST.	II 1422 MTL TRAM. C	7 50	52 50			60 00				25	
5 844 23	LOT CLARK ANNIE ISABELLA MAY SCOTT WIFE OF ROBERT A. NIXON 1455 UNION AVE.	II 1423 P	7 50					7 50			2 5	
5 844 24	LOT CLARK DO	II 1424 P	7 50					7 50			25	
5 844 25	7103-07 CLARK J. ALEXANDER KELLY 16 MOZART OUEST.	II 1425 TRAM EMP. C	7 50	52 50			60 00				25	
5 844 26	7109-17 CLARK PHILEMON BOUCLIN 707 BALL.	II 1426 PLOMBIER C	7 50	50 50			58 00				25	

VILLE DE
CITY OF **MONTREAL**

RÔLE D'ÉVALUATION DES IMMEUBLES POUR L'EXERCICE FINANCIER COMMENÇANT LE 1ER MAI, 1942
VALUATION ROLL OF IMMOVABLE PROPERTY FOR THE FISCAL YEAR COMMENCING 1ST MAY, 1942

RUE CLARK
STREET

ARRONDISSEMENT ÉLECTORAL 32
ELECTORAL DISTRICT

WARD ST-JEAN
QUARTIER

652

NO DE COMPTE ACCOUNT No.	SITUATION DE L'IMMEUBLE LOCATION OF PROPERTY NOM ET ADRESSE DU PROPRIÉTAIRE NAME AND ADDRESS OF OWNER	CADASTRE - SUB-DIVISION OCCUPATION ET/AND DÉNOMINATION	VALEUR (DOLLARS SEULEMENT) - VALUE (DOLLARS ONLY)							ENTRÉE DES TROTTOIRS MAINTENANCE OF SIDEWALKS PDS. FRONT FT.	VAULTS VOÛTES	RÉSOLUTION REDUCTION No
			TERRAIN LAND	BÂTIMENTS BUILDINGS	EXEMPT	CATHOLIQUE CATHOLIC	PROTESTANTE PROTESTANT	NEUTRE NEUTRAL	JEWISH JUIVE			
		<u>COTE ST-LOUIS</u>										
5844 27	7119-35 CLARK VICTOR BOUTHILLIER 107 CRAIG WEST <i>157 Craig West</i>	II 1427 1428 AVOCAT C	14 50	85 50		100 00				50		
5844 28 RÔLE SUPPLEMENTAIRE SUPPLEMENTARY ROLL 1943	7137-41 CLARK TARSILE CHAMPAGNE VVE DE TELESPHORE VANIER (DECEDEE) 6773 ALMA	II 1429 8-12-36 C	7 50	50 50		58 00				25		
5844 29 RÔLE SUPPLEMENTAIRE SUPPLEMENTARY ROLL 1943	7143-47 CLARK SOC. NATIONALE DE FIDUCIE 41 ST-JACQUES OUEST.	II 1430 C	7 50	50 50		58 00				25		
5844 30	LOT CLARK HARRY BUDYK 60 ST-JACQUES OUEST CH. 802	II 1431 ADVOCATE J	7 50						7 50	25		
5844 31	LOT CLARK DO	II 1432 J	7 50						7 50	25		
5844 30 ²	LOT CLARK DO	II 1433 J	7 50						7 50	25		
5844 33	7171-73 CLARK DO	II 1434 J	7 50	19 50					27 00	25		

VILLE DE
CITY OF **MONTREAL**

RÔLE D'ÉVALUATION DES IMMEUBLES POUR L'EXERCICE FINANCIER COMMENÇANT LE 1ER MAI, 1942

VALUATION ROLL OF IMMOVABLE PROPERTY FOR THE FISCAL YEAR COMMENCING 1ST MAY, 1942

653

RUE
STREET

CLARK

ARRONDISSEMENT ÉLECTORAL
ELECTORAL DISTRICT

32

WARD
QUARTIER

ST-JEAN

No DE COMPTE ACCOUNT No.	SITUATION DE L'IMMEUBLE LOCATION OF PROPERTY	CADASTRE -- SUB-DIVISION OCCUPATION ET/AND DÉNOMINATION	VALEUR (DOLLARS SEULEMENT) -- VALUE (DOLLARS ONLY)							ENTRETIEN DES TROTTOIRS MAINTENANCE OF SIDEWALKS POS. FRONT FT.	VAULTS VOÛTES	RÉSOLUTION REDUCTION No
			TERRAIN LAND	BÂTIMENTS BUILDINGS	EXEMPT	VALEUR TOTALE -- TOTAL VALUE						
						CATHOLIQUE CATHOLIC	PROTESTANTE PROTESTANT	NEUTRE NEUTRAL	JEWISH JUIVE			
		<u>COTE ST-LOUIS</u>										
5844 34 1943	7181 CLARK	II 1435										
		1436										
	LUCIEN JOLY 340 WILLOWDALE APT. 16 OUTREMONT.	INDUSTRIEL C	14 50	35 50		50 00				50		
5844 35	7191-87 CLARK	II 1437										
	ALVINA BEAUSOLEIL VVE DE CONRAD BAYARD 2384 SHERBROOKE EAST APT. 5	C	7 50	39 50		47 00				25		
	<u>RUELLE</u>											
	<u>JEAN TALON</u>											
		<u>BLVD ST LAURENT</u>										
	<u>JEAN TALON</u> A.E. 32										

1942 - 43 - 44

**ROLE D'EVALUATION
VALUATION ROLL**

58

584436-586708

QUARTIER ST.-JEAN WARD

Vol. No. 2

ALEXANDRA.	572	DROLET.	811
ALEXANDRA AVE.	580	DE L'ESPLANADE (AVE).	582
ALMA.	783	GREENSHIELDS.	949
ANVERS	1013	HENRI IV.	691
BALL (AVE)	984-995	HENRI JULIEN (AVE).	815
BEAUBIEN OUEST	835-845	HOWARD (AVE).	1026-1031
BEAUBIEN EST	836	JEAN TALON EST.	898
BENJAMONT AVE	905	JEAN TALON OUEST.	933-949
BELANGER	878	jean valet.	1030
BELLECHASSE.	827	MOZART EST.	887
BLAIR AVE.	999	MOZART OUEST.	925
BURGELLE (RUE)	837	OGILVY (AVE).	954
CASGRAIN (AVE)	724	SHAMROCK AVE.	896
CLARK.	623	ST DOMINIQUE.	692
CREMAZIE (BLVD).	1037	ST ROCK.	968
DANTE.	867	ST ZOTIQUE EST.	859
DE GASPE (AVE)	753	ST ZOTIQUE OUEST.	849
DE L'ESTRE	994		

VILLE DE
CITY OF **MONTREAL**

RÔLE D'ÉVALUATION DES IMMEUBLES POUR L'EXERCICE FINANCIER COMMENÇANT LE 1ER MAI, 1942

VALUATION ROLL OF IMMOVABLE PROPERTY FOR THE FISCAL YEAR COMMENCING 1ST MAY, 1942

RUE BLVD ST-LAURENT.
STREET

ARRONDISSEMENT ÉLECTORAL 32
ELECTORAL DISTRICT

QUARTIER ST-JEAN#58
WARD

654

NO DE COMPTE ACCOUNT No.	SITUATION DE L'IMMEUBLE LOCATION OF PROPERTY	CADASTRE - SUB-DIVISION	VALEUR (DOLLARS SEULEMENT) - VALUE (DOLLARS ONLY)						ENTRETIEN DES TROIS MANTENANCE OF SIDEWALKS POS. FRONT ET	VOUTES VAULTS	RÉSOLUTION REDUCTION No
			TERRAIN LAND	BÂTIMENTS BUILDINGS	EXEMPT	VALEUR TOTALE - TOTAL VALUE					
NOM ET ADRESSE DU PROPRIÉTAIRE NAME AND ADDRESS OF OWNER		OCCUPATION ET/AND DÉNOMINATION				CATHOLIQUE CATHOLIC	PROTESTANTE PROTESTANT	NEUTRE NEUTRAL	JUIVE JEWISH		
		<u>COTE ST-LOUIS.</u>									
5844 36 FOR ROL SUPPLEMENTAIRE FOR SUPPLEMENTARY ROL 1943	7192-86 BLVD ST-LAURENT (6-12 JEAN-TALON OUEST.)	II P1408 P1407 P1407									
	CHARLES LARIN 7174 BLVD ST-LAURENT.	BOURGEOIS C	3400	101 00		13500				123	
5844 37	7184-74 BLVD ST-LAURENT. <i>Charles Larin</i> <i>7174 Blvd St Laurent</i>	II P1406 P1405 C	3850	121 50		16000				50	
5844 38	7172-68 BLVD ST-LAURENT. JOSEPH KELLY 16 MOZART OUEST.	II P1404 MERCHANT. C	1900	5100		7000				25	
5844 39	7166-62 BLVD ST-LAURENT. DO	II P1403 C	1900	5100		7000				25	
5844 40	7160 BLVD STPLAURENT. ERSILLA DE ANGELIS EPSE DE BRAMANTE BELLI 7112 BLVD ST-LAURENT.	II P1402 P1401 CONTRACTEUR. C	37 50	12 50		5000				50	
5844 41	7148-44 BLVD ST-LAURENT. JEAN VILLENEUVE 825 MC EACHRAN AVE.	II 1400 COMPTABLE. C	1900	5600		7500				25	

VILLE DE
CITY OF **MONTREAL**

RÔLE D'ÉVALUATION DES IMMEUBLES POUR L'EXERCICE FINANCIER COMMENÇANT LE 1ER MAI, 1942
VALUATION ROLL OF IMMOVABLE PROPERTY FOR THE FISCAL YEAR COMMENCING 1ST MAY, 1942

RUE BLVD ST-LAURENT.
STREET

ARRONDISSEMENT ÉLECTORAL 32
ELECTORAL DISTRICT

QUARTIER ST-JEAN #58
WARD

655

No DE COMPTE ACCOUNT No.	SITUATION DE L'IMMEUBLE LOCATION OF PROPERTY	CADASTRE - SUB-DIVISION OCCUPATION ET/AND DÉNOMINATION	VALEUR (DOLLARS SEULEMENT) - VALUE (DOLLARS ONLY)					ENTRETIEN DES TROTTOIRS MAINTENANCE OF SIDEWALKS POS. FRONT ET.	VOÛTES VAULTS	RÉSOLUTION REDUCTION No	
			TERRAIN LAND	BÂTIMENTS BUILDINGS	EXEMPT	VALEUR TOTALE - TOTAL VALUE					
						CATHOLIQUE CATHOLIC	PROTESTANTE PROTESTANT	NEUTRE NEUTRAL	JUIVE JEWISH		
<u>COTE ST-LOUIS.</u>											
5844 42	7142-38 BLVD ST-LAURENT. RENE JODOIN VARENNES P.Q.	II P1399 RESTAURATEUR. C	1900	5600		7500				25	
5844 43	7136-32 BLVD ST-LAURENT. JOSEPH FILION LAVAL DES RAPIDES.	II P1398 CONSTRUCTEUR. C	1900	6100		8000				25	
5844 44	7130-26 BLVD ST-LAURENT. THE IMPERIAL LIFE ASSCE CO OF CANADA 660 STE-CATHERINE OUEST. CH-624.	II P1397 N	1900	5600				7500		25	
5844 45	7124-20 BLVD ST-LAURENT. DO	II P1396 N	1900	6100				8000		25	
5844 46	7118-14 BLVD ST-LAURENT. HECTOR JOLICOEUR 4132 PARTHENAIS.	II P1395 BUANDIER. C	1900	6100		8000				25	
5844 47	7112-08 BLVD ST-LAURENT. THE PRUDENTIAL INSCC CO OF AMERICA 507 PLACE D'ARMES. RM-907 ALDRED BLDG.	II P1394 N	1900	7400				9300		25	
5844 48	7106-A-02 BLVD ST-LAURENT. L'OEUVRE PONTIFICALE DE ST-PIERRE APOTRE DU CANADA INC. 308 STE-CATHERINE EST.	II P1393 P1392 C	1900	8900		10800				25	

VILLE DE
CITY OF **MONTREAL**

RÔLE D'ÉVALUATION DES IMMEUBLES POUR L'EXERCICE FINANCIER COMMENÇANT LE 1ER MAI, 1942
VALUATION ROLL OF IMMOVABLE PROPERTY FOR THE FISCAL YEAR COMMENCING 1ST MAY, 1942

RUE BLVD ST-LAURENT.
STREET

ARRONDISSEMENT ÉLECTORAL 32
ELECTORAL DISTRICT

QUARTIER ST-JEAN #58
WARD

656

No DE COMPTE ACCOUNT No.	SITUATION DE L'IMMEUBLE LOCATION OF PROPERTY NOM ET ADRESSE DU PROPRIÉTAIRE NAME AND ADDRESS OF OWNER	CADASTRE - SUB-DIVISION OCCUPATION ET/AND DÉNOMINATION	VALEUR (DOLLARS SEULEMENT) - VALUE (DOLLARS ONLY)					ENTRETIEN DES TROTTOIRS MAINTENANCE OF SIDEWALKS POS. FRONT FT.	VOUTES VAULTS	RÉSOLUTION REDUCTION No
			TERRAIN LAND	BÂTIMENTS BUILDINGS	EXEMPT	VALEUR TOTALE - TOTAL VALUE CATHOLIQUE PROTESTANTE NEUTRE JUIVE				
		<u>COTE ST-LOUIS.</u>								
5844 49	7100-7096 BLVD ST-LAURENT. THEOBALD JOYAL 7100 BLVD ST-LAURENT.	II P1392 CONTREMAITRE. C	20 50	69 50		90 00			28	
5844 50	7094-92 BLVD ST-LAURENT. FABIOLA LALANNE VVE DE REMI DUCLOS 1/2 FREDONA DUCLOS EPSE S. DE B. DE AIME AMIOT 1/4 ANTOINETTE DUCLOS EPSE S., DEB. DE MARIUS CAMERON 323 WISEMAN AVE.	II P1391 C COURTIER. INSTITUTEUR.	21 00	24 00		45 00			28	
5844 51 SEE SUPPLEMENTARY ROLL 1943	7090-86 BLVD ST-LAURENT JOSEPH O. BEAUCHAMP CHICOPEE FALLS 1570 MAIN ST. SPRINGFIELD MASS.	II P1390 M.D. C	21 00	49 00		70 00			28	
5844 52	7084-80 BLVD ST-LAURENT. EVA ROCHELEAU VEUVE DE AZARIE ST-JEAN ST-ESPRIT P.Q.	II P1389 RMMR&X C	18 50	46 50		65 00			25	
5844 53 SEE SUPPLEMENTARY ROLL 1944	7078-A- 74 BLVD ST-LAURENT. THE PRUDENTIAL INSCE CO OF AMERICA 507 PLACE D'ARMES RM-907 ALDRED BLDG.	II 1389-1 1389-2 1388-1 N	19 00	71 00			90 00		25	
5844 54 SEE SUPPLEMENTARY ROLL 1944	LOT BLVD ST-LAURENT. COLLEGE ST-JEAN ST-JEAN P.Q.	II 1387 C	19 00			19 00			25	

VILLE DE
CITY OF **MONTREAL**

RÔLE D'ÉVALUATION DES IMMEUBLES POUR L'EXERCICE FINANCIER COMMENÇANT LE 1ER MAI, 1942
VALUATION ROLL OF IMMOVABLE PROPERTY FOR THE FISCAL YEAR COMMENCING 1ST MAY, 1942

RUE BLVD ST-LAURENT
STREET

ARRONDISSEMENT ÉLECTORAL 32
ELECTORAL DISTRICT

QUARTIER ST-JEAN #58
WARD

65

No DE COMPTE ACCOUNT No.	SITUATION DE L'IMMEUBLE LOCATION OF PROPERTY	CADASTRE - SUB-DIVISION OCCUPATION ET/AND DÉNOMINATION	VALEUR (DOLLARS SEULEMENT) - VALUE (DOLLARS ONLY)						ENTRETIEN DES TROTTOIRS MAINTENANCE OF SIDEWALKS POS. FRONT FT.	VOÛTES VAULTS	RESOLUTION REDUCTION NO
			TERRAIN LAND	BÂTIMENTS BUILDINGS	EXEMPT	VALEUR TOTALE - TOTAL VALUE					
						CATHOLIQUE CATHOLIC	PROTESTANTE PROTESTANT	NEUTRE NEUTRAL	JUIVE JEWISH		
		<u>COTE ST-LOUIS.</u>									
584455	LOT BLVD ST-LAURENT. LA CITE DE MONTREAL.	II P1386 EX	1900		1900					25	
584456	7060-56 BLVD ST-LAURENT. FORTUNAT MAYRAND 261 AVE DE L'EEPE.	II P1385 FINANCIER. C	1900	6100		8000				25	
584457	7054-50 BLVD ST-LAURENT. FRANCESCO DELLA PENNA 7050 BLVD ST-LAURENT.	II P1384 CORDONNIER. C	1900	5600		7500				25	
584458	7048-44 BLVD ST-LAURENT. CLAUDE LAMARCHE STE-THERESE CO. TERREBONNE. P.Q.	II P1383 M.D. C	1900	5100		7000				25	
584459	LOT BLVD ST-LAURENT. THEODORE PIZZAGELLI 105 JEAN-TALON OUEST.	II P1382 MNFR. C	1900			1900				25	
584460	LOT BLVD ST-LAURENT. DO	II P1381 C	1900			1900				25	
584461	7030-28 BLVD ST-LAURENT. ETHELBERT LEGAULT ILE PERROT NORD. P.Q.	II P1380 VOYAGEUR. C	1900	2500		4400				25	

VILLE DE
CITY OF **MONTREAL**

RÔLE D'ÉVALUATION DES IMMEUBLES POUR L'EXERCICE FINANCIER COMMENÇANT LE 1ER MAI, 1942
VALUATION ROLL OF IMMOVABLE PROPERTY FOR THE FISCAL YEAR COMMENCING 1ST MAY, 1942

RUE BLVD ST-LAURENT
STREET

ARRONDISSEMENT ÉLECTORAL 32
ELECTORAL DISTRICT

QUARTIER ST-JEAN #8
WARD

658

No DE COMPTE ACCOUNT No.	SITUATION DE L'IMMEUBLE LOCATION OF PROPERTY	CADASTRE -- SUB-DIVISION OCCUPATION ET/ARD DÉNOMINATION	VALEUR (DOLLARS SEULEMENT) - VALUE (DOLLARS ONLY)						ENTRETIEN DES TROTTOIRS MAINTENANCE OF SIDEWALKS POS. FRONT FT.	VOÛTES VAULTS	RÉSOLUTION REDUCTION No	
			TERRAIN LAND	BÂTIMENTS BUILDINGS	EXEMPT	VALEUR TOTALE - TOTAL VALUE						
						CATHOLIQUE CATHOLIC	PROTESTANTE PROTESTANT	NEUTRE NEUTRAL	JUIVE JEWISH			
5844 62	7026-22 BLVD ST-LAURENT. JEAN BTE CHENEVERT 1/8 8781 HENRI-JULIEN. REV. PERE SIMON CHENEVERT 1/8 1201 VISITATION. J. GEORGES CHENEVERT 1/8 555 QUERBES. ANTONIA CHENEVERT EPSE DE ATHANASE BLEAU 1/8 4460 WILSON BERNADETTE CHENEVERT 1/8 MALVINA CHENEVERT EPSE DE LOUIS ARTHUR LABERGE 1/8 9382 ST-DENIS. ALBERTA CHENEVERT 1/8 JACQUES CLEROUX 1/16 PIERRETTE CLEROUX 1/16 A/S. J.G. CHENEVERT 536 AVE OUTREMONT.	II P1379 ENTREP. C O.M.I. ING. CIVIL. 16 ANS EN 1942 18 ANS EN 1942		1900	8600		10500				25	
5844 63	LOT BLVD ST-LAURENT. WILFRID WILFRID PAQUETTE ST-VINCENT DE PAUL P.Q.	II P1378 CAPITAINE. C		1900			1900				25	
5844 64	7010 BLVD ST-LAURENT. JOSEPH ALEXANDRE AIRD 950 STANLEY PARK.	II P1377 P1376 MERCHANT. C		4400	26100		30500				137	
	<u>MOZART QUEST.</u>	---- A.E. 21. ----										
5844 65	6918-14 BLVD ST-LAURENT. MAGLOIRE DELORME "FILS" ST-LÉONARD PORT MAURICE.	II 1275 CULTIVATEUR. C		3450	10350		13800				112	
5844 66	6912-08 BLVD ST-LAURENT. 00	II P1274 C		3100	5400		8500				25	

VILLE DE
CITY OF **MONTREAL**

RÔLE D'ÉVALUATION DES IMMEUBLES POUR L'EXERCICE FINANCIER COMMENÇANT LE 1ER MAI, 1942

VALUATION ROLL OF IMMOVABLE PROPERTY FOR THE FISCAL YEAR COMMENCING 1ST MAY, 1942

RUE BLVD ST-LAURENT.
STREET

ARRONDISSEMENT ÉLECTORAL 21
ELECTORAL DISTRICT

QUARTIER ST-JEAN #58
WARD

659

NO DE COMPTE ACCOUNT No.	SITUATION DE L'IMMEUBLE LOCATION OF PROPERTY	CADASTRE - SUB-DIVISION OCCUPATION ET/AND DÉNOMINATION	VALEUR (DOLLARS SEULEMENT) - VALUE (DOLLARS ONLY)							ENTRETIEN DES TROTTOIRS MAINTENANCE OF SIDEWALKS POS. FRONT ET.	VOUTES VAULTS	RÉSOLUTION REDUCTION No
			TERRAIN LAND	BÂTIMENTS BUILDINGS	EXEMPT	VALEUR TOTALE - TOTAL VALUE						
	NOM ET ADRESSE DU PROPRIÉTAIRE NAME AND ADDRESS OF OWNER					CATHOLIQUE CATHOLIC	PROTESTANTE PROTESTANT	NEUTRE NEUTRAL	JUIVE JEWISH			
		<u>COTE ST-LOUIS.</u>										
5844 67	6906-02 BLVD ST-LAURENT. ISSIE MINTZBERG 6906 BLVD ST-LAURENT.	II P1273 GROCER. J	29 50	45 50					7500	25		
5844 68	6900-6896 BLVD ST-LAURENT. J. FRANCOIS AQUILA BEDARD LACHUTE CO. ARGENTEUIL P.Q.	II P1272 GERANT. C	29 50	40 50		7000				25		
5844 69	6894-90 BLVD ST-LAURENT. MARIE LOUISE FORTIN EPSE DE DAMASE LEONARD STE-MONIQUE CO. DEUX-MONTAGNES.	II P1271 NOTAIRE. C	29 50	40 50		7000				25		
5844 70	6888-72 BLVD ST-LAURENT. ARTHUR COUTURE RES. 5310 PAPINEAU. 6872 BLVD ST-LAURENT. AFF.	II P1270 P1269 MARCHAND. C	5900	8600		14500				50		
5844 71	6870-66 BLVD ST-LAURENT. ETHELBERT LEGAULT ILE PERROT-NORD. P.Q.	II P1268 VOYAGEUR. C	29 50	48 50		7800				25		
5844 72	6864-62 BLVD ST-LAURENT. ERNEST O. CROTEAU 6616-A JEANNE-MANCE.	II P1267 CONSTRUCTEUR. C	29 50	20 50		5000				25		
5844 73	6858-56 BLVD ST-LAURENT. JACOB ALIAS JACK ENGEL 6856 BLVD ST-LAURENT. RES. 1470 VAN-HORNE.	II P1266 MCHT. J	29 50	20 50					5000	25		

VILLE DE
CITY OF **MONTREAL**

RÔLE D'ÉVALUATION DES IMMEUBLES POUR L'EXERCICE FINANCIER COMMENÇANT LE 1ER MAI, 1942

VALUATION ROLL OF IMMOVABLE PROPERTY FOR THE FISCAL YEAR COMMENCING 1ST MAY, 1942

RUE BLVD ST-LAURENT.
STREET

ARRONDISSEMENT ÉLECTORAL 21
ELECTORAL DISTRICT

QUARTIER ST-JEAN # 58
WARD

660

No DE COMPTE ACCOUNT No.	SITUATION DE L'IMMEUBLE LOCATION OF PROPERTY NOM ET ADRESSE DU PROPRIÉTAIRE NAME AND ADDRESS OF OWNER	CADASTRE - SUB-DIVISION OCCUPATION ET/ANC DÉNOMINATION	TERRAIN LAND	BÂTIMENTS BUILDINGS	VALEUR (DOLLARS SEULEMENT) - VALUE (DOLLARS ONLY)					ENTRETIEN DES TRITTOIRS MAINTENANCE OF SIDEWALKS POS. FRONT FT.	VOUTES VAULTS	RESOLUTION REDUCTION No
					EXEMPT	CATHOLIQUE CATHOLIC	PROTESTANTE PROTESTANT	NEUTRE NEUTRAL	JUIVE JEWISH			
		<u>COTE ST-LOUIS.</u>										
584474	6854-50 BLVD ST-LAURENT. ALDA DUQUETTE 636 QUERBES. OUTREMONT.	II P1265 CHARPENTIER. C	29 50	50 50		8000				25		
586633	6850 BLVD ST-LAURENT REGAL ICE CREAM LEONIDE LAJOIE	POUVOIR-MOTEUR. (S.H.P.) C (PROP).		1 60		1 60						
584475	6848-44 BLVD ST-LAURENT. LOUIS LAROSE 6848 BLVD ST-LAURENT.	II P1264 GENT. C	29 50	45 50		7500				25		
584476	6840-38 BLVD ST-LAURENT. EDMOND PEPIN 7496 AVE DE GASPE.	II P1263 MCHD. C	29 50	20 50		5000				25		
584477	6834 BLVD ST-LAURENT. THERESE PATENAUDE EPSE S. DE B. DE ERNEST RAYMOND 6762 ST-DENIS.	II P1262 MARCHAND. C	29 50	20 50		5000				25		
584478	6830-28 BLVD ST-LAURENT. LOUIS LAMOUREUX 1092 ST-HUBERT.	II P1261 BOUCHER. C	29 50	10 50		4000				25		
584479	6826-22 BLVD ST-LAURENT. ALEXINA COTE EPSE S. DE B. DE WILLIE FORTIN 7351 AVE DE CHATEAUBRIAND.	II P1260 COMMERCANT. C	29 50	50 50		8000				25		
584480	6820-16 BLVD ST-LAURENT. J. ALBERT GELINAS "SR" 6820 BLVD ST-LAURENT.	II P1259 PHARMACIEN. C	29 50	45 50		7500				25		

VILLE DE MONTREAL
CITY OF

RÔLE D'ÉVALUATION DES IMMEUBLES POUR L'EXERCICE FINANCIER COMMENÇANT LE 1ER MAI, 1942
VALUATION ROLL OF IMMOVABLE PROPERTY FOR THE FISCAL YEAR COMMENCING 1ST MAY, 1942.

RUE BLVD ST-LAURENT.
STREET

ARRONDISSEMENT ÉLECTORAL 21
ELECTORAL DISTRICT

QUARTIER ST-JEAN # 56
WARD

461

NO DE COMPTE ACCOUNT No.	SITUATION DE L'IMMEUBLE LOCATION OF PROPERTY	CADASTRE - SUB-DIVISION	VALEUR (DOLLARS SEULEMENT) - VALUE (DOLLARS ONLY)						ENTRETIEN DES TROTTOIRS MAINTENANCE OF SIDEWALKS POS. FRONT ET.	VOÛTES VAULTS	RÉSOLUTION REDUCTION NO
			TERRAIN LAND	BÂTIMENTS BUILDINGS	EXEMPT	VALEUR TOTALE - TOTAL VALUE					
NOM ET ADRESSE DU PROPRIÉTAIRE NAME AND ADDRESS OF OWNER		OCCUPATION ET/AND DÉNOMINATION				CATHOLIQUE CATHOLIC	PROTESTANTE PROTESTANT	NEUTRE NEUTRAL			
<u>COTE ST-LOUIS.</u>											
5844 81	6814-A-10 ST-LAURENT BLVD. JEAN DE CESARE 6814-A BLVD ST-LAURENT.	II P1258 TAILOR C	29 50	75 50		105 00				25	
5844 82	6806-04 BLVD ST-LAURENT. WILLIAM KOVALAS (A) 6804 BLVD ST-LAURENT.	II P1257 SHOEMAKER. C	29 50	15 50		45 00				25	
5844 83 <small>THE ROLE SUPPLEMENTAIRE OF SUPPLEMENTARY ROLL</small>	LOT BLVD ST-LAURENT. 1943 DAME, ETHEL FINE (DIVORCED) 3800 COLONIALE.	II P1256 J	29 50						29 50	25	
5844 84	6786-84 BLVD ST-LAURENT. MELLE. JEAN SELLER 6784 BLVD ST-LAURENT.	II P1255 P1254 FILLE MAJ. J	59 00	29 00					88 00	50	
5866 20	6786 BLVD ST-LAURENT. DO	MOTIVE POWER. (7 H.P.) J		1 40					1 40		
5844 85	6782-78 BLVD ST-LAURENT. JEAN LOUIS BOURDON VILLE DE LAPRAIRIE QUE.	II P1253 ET. THEOLOGIE. C	29 50	43 50		73 00				25	
5844 86	6776-72 BLVD ST-LAURENT. EMELINE ST-LOUIS VVE DE J. AMBROISE SAVOIE 4255 FABRE.	II P1252 C	29 50	45 50		75 00				25	
5844 87	LOT BLVD ST-LAURENT OLIVIER GRATTON 325 STUART AVE. OUTREMONT.	II P1251 BOURGEOIS C	2350. 2950			2350. 2950				25	

COND. No. 2/7525
(20/1/42)

VILLE DE
CITY OF **MONTREAL**

RÔLE D'ÉVALUATION DES IMMEUBLES POUR L'EXERCICE FINANCIER COMMENÇANT LE 1ER MAI, 1942
VALUATION ROLL OF IMMOVABLE PROPERTY FOR THE FISCAL YEAR COMMENCING 1ST MAY, 1942

RUE BLVD ST-LAURENT.
STREET

ARRONDISSEMENT ÉLECTORAL 21
ELECTORAL DISTRICT

QUARTIER ST-JEAN #58
WARD

662

No DE COMPTE ACCOUNT No.	SITUATION DE L'IMMEUBLE LOCATION OF PROPERTY	CADASTRE - SUB-DIVISION		VALEUR (DOLLARS SEULEMENT) - VALUE (DOLLARS ONLY)						ENTRETIEN DES TROTTOIRS MAINTENANCE OF SIDEWALKS POS. FRONT FT.	VOÛTES VAULTS	RÉSOLUTION REDUCTION No		
		NOM ET ADRESSE DU PROPRIÉTAIRE NAME AND ADDRESS OF OWNER	OCCUPATION ET/AND DÉNOMINATION	TERRAIN LAND	BÂTIMENTS BUILDINGS	EXEMPT	CATHOLIQUE CATHOLIC	PROTESTANTE PROTESTANT	NEUTRE NEUTRAL				JUIVE JEWISH	VALEUR TOTALE - TOTAL VALUE
			<u>COTE ST-LOUIS.</u>											
5844 88	6764-58 BLVD ST-LAURENT.	JEAN GRAS 7221 ST-DENIS.	II P1250 C	29 50	20 50		5000					25		
5844 89	6754-52 BLVD ST-LAURENT.	OLIVINA ST-ONGE VVE DE S. TELESPHORE POIRIER 66 BEAUBIEN OUEST.	II P1249 C	29 50	18 50		4800					25		
5844 90	6750-46 8X-BLVD ST-LAURENT.	MELLE, SOPHIA CARRA 6750 BLVD ST-LAURENT.	II P1248 C	29 50	75 50		10500					25		
5844 91	6742-40 BLVD ST-LAURENT.	URGEL PAGE ST-PHILIPPE CO. LAPRAIRIE.	II P1247 CULTIVATEUR. C	29 50	20 50		5000					25		
5844 92	6738-26 BLVD ST-LAURENT.	JENNIE BRESLOFF WIFE OF HYMAN BABBOTT 7071 WAVERLEY.	II P1245 P1245 MNFR. J	5900	7600					13500		50		
5844 93	6722-18 BLVD ST-LAURENT.	ABRAHAM HARRY MEROWITZ 4552 PARK AVENUE.	II P1244 MCHT. J	29 50	30 50					6000		25		
5844 94	6714-12 BLVD ST-LAURENT.	MARCEL POULIN ET JEAN PAUL POULIN A/S. 6602 BLVD ST-LAURENT.	II P1243 ETUDIANTS. C	29 50	20 50		5000					25		

VILLE DE
CITY OF **MONTREAL**

RÔLE D'ÉVALUATION DES IMMEUBLES POUR L'EXERCICE FINANCIER COMMENÇANT LE 1ER MAI, 1942

VALUATION ROLL OF IMMOVABLE PROPERTY FOR THE FISCAL YEAR COMMENCING 1ST MAY, 1942

RUE BLVD ST-LAURENT.
STREET

ARRONDISSEMENT ÉLECTORAL 21
ELECTORAL DISTRICT

QUARTIER ST-JEAN # 58
WARD

663

NO DE COMPTE ACCOUNT No.	SITUATION DE L'IMMEUBLE LOCATION OF PROPERTY	CADASTRE - SUB-DIVISION OCCUPATION ET/ARD DÉSIGNATION	VALEUR (DOLLARS SEULEMENT) - VALUE (DOLLARS ONLY)						ENTRETIEN DES TROUSERS MAINTENANCE OF SIDEWALKS POS. FRONT FT.	VOUTES VAULTS	RÉSOLUTION REDUCTION No
			TERRAIN LAND	BÂTIMENTS BUILDINGS	EXEMPT	VALEUR TOTALE - TOTAL VALUE					
						CATHOLIQUE CATHOLIC	PROTESTANTE PROTESTANT	NEUTRE NEUTRAL	JUIVE JEWISH		
5844 95	6710-06 BLVD ST-LAURENT.	II 1242-3 DE LA 1242-2									
	REMI LEGAULT DIT DESLAURIERS 1040 COTE DE LIESSE BLVD ST-LAURENT. QUE.	BOURGEOIS. C	31 00	83 50		114 50				23.1	
5844 96	6700-02 BLVD ST-LAURENT (3-7 ST-ZOTIQUE OUEST.)	II 1242-1 1241									
	ARMAND GADBOIS 6702 BLVD ST-LAURENT.	PHARMACIEN. C	37 50	32 50		70 00				113	
	<u>ST-ZOTIQUE .</u>	--- A. E. 19. ---									
5844 97	LOT BLVD ST-LAURENT. (CARRE MARTEL)	II 1179-1 1179-2 1179-3 1178 1177 1176 1175 1174 P1173 RUELLE. P1163 1163 P1156 1157 1158 1159									

(SUITE SUR LA PAGE SUIVANTE.)

VILLE DE **MONTREAL**
CITY OF

RÔLE D'ÉVALUATION DES IMMEUBLES POUR L'EXERCICE FINANCIER COMMENÇANT LE 1ER MAI, 1942
VALUATION ROLL OF IMMOVABLE PROPERTY FOR THE FISCAL YEAR COMMENCING 1ST MAY, 1942

RUE BLVD ST-LAURENT
STREET

ARRONDISSEMENT ÉLECTORAL 19
ELECTORAL DISTRICT

QUARTIER ST-JEAN # 58
WARD

664

No DE COMPTE ACCOUNT No.	SITUATION DE L'IMMEUBLE LOCATION OF PROPERTY NOM ET ADRESSE DU PROPRIÉTAIRE NAME AND ADDRESS OF OWNER	CADASTRE - SUB-DIVISION OCCUPATION ET/AND DÉNOMINATION	VALEUR (DOLLARS SEULEMENT) - VALUE (DOLLARS ONLY)							ENTRETIEN DES TROTTOIRS MAINTENANCE OF SIDEWALKS P25. FRONT FT.	VOÛTES VAULTS	RESOLUTION REDUCTION No
			TERRAIN LAND	BÂTIMENTS BUILDINGS	VALEUR TOTALE - TOTAL VALUE							
					EXEMPT	CATHOLIQUE CATHOLIC	PROTESTANTE PROTESTANT	NEUTRE NEUTRAL	JUIVE JEWISH			
584497	LOT BLVD ST-LAURENT. . (SUITE DE LA PAGE PRECEDENTE) (CARRE MARTEL)	<u>COTE ST-LOUIS.</u> 11 1160 1161 1162										
	CITE DE MONTREAL.	FIN PUBLIQUE. EX	55000		55000					838		
584498	6604-02 BLVD ST-LAURENT MARCEL POULIN 6602 BLVD ST-LAURENT.	11 1173-1 C	2800	8000		10800				25		
584499	6598-96 BLVD ST-LAURENT. ANNIE WALSH 1831 ST-ANDRE.	11 1172-1 C	2800	1200		4000				25		
584500	6592-90 BLVD ST-LAURENT CHRISTINA LAVIGNE A/S. ART. LALONDE 1202 BEAUDRY.	11 1172-2 C	2800	1200		4000				25		
584501	6588-84 ST-LAURENT BLVD. FLORIDA BASTIEN VVE. DE HENRI GRAVEL 4664 CH. COLOMB	11 P1171 C	2250. 2800	3150. 3200		5400. 6000				25	OBJET No. 42/9005 (25/6/42)	
584502	6582-78 BOUL. T-LAURENT DO	11 P1171 C	2250. 2800	3150. 3200		5400. 6000				25	OBJET No. 42/9006 (25/6/42)	

VILLE DE
CITY OF **MONTREAL**

RÔLE D'ÉVALUATION DES IMMEUBLES POUR L'EXERCICE FINANCIER COMMENÇANT LE 1ER MAI, 1942

VALUATION ROLL OF IMMOVABLE PROPERTY FOR THE FISCAL YEAR COMMENCING 1ST MAY, 1942

RUE **BOUL. ST-LAURENT**
STREET

ARRONDISSEMENT **19** ÉLECTORAL **19**
ELECTORAL DISTRICT

QUARTIER **ST-JEAN**
WARD

665

No DE COMPTE ACCOUNT No.	SITUATION DE L'IMMEUBLE LOCATION OF PROPERTY NOM ET ADRESSE DU PROPRIÉTAIRE NAME AND ADDRESS OF OWNER	CADASTRE - SUB-DIVISION		VALEUR (DOLLARS SEULEMENT) - VALUE (DOLLARS ONLY)						ENTRETIEN DES TROTTOIRS MAINTENANCE OF SIDEWALKS PDS. FRONT FT.	VOUTES VAULTS	RÉSOLUTION REDUCTION No
		OCCUPATION ET/ARD DÉNOMINATION	TERRAIN LAND	BÂTIMENTS BUILDINGS	EXEMPT	VALEUR TOTALE - TOTAL VALUE			JUIVE JEWISH			
						CATHOLIQUE CATHOLIC	PROTESTANTE PROTESTANT	NEUTRE NEUTRAL				
		COTE ST-LOUIS										
584503	6576-64 BOUL. ST-LAURENT HORMISDAS RAYMOND HEBERT 10832 GRANDE ALLEE	II	PI170 PI170 1/2 NO 1169	6750 8450	3150 3550	9900					75	
584505	6562-60 BOUL. ST-LAURENT JOSEPH STANISLAS RACINE 6560 BOUL. ST-LAURENT	II	PS 1169 N.P. C	2800	3400	6200					25	
584506	6554-52 BOUL. ST-LAURENT 1943 STANISLAS CHALIFOUX 6554 BOUL. ST-LAURENT	II	1/2 NO 1168 GERANT C	2800	4500	7300					25	
584507	6548-46 BOUL. ST-LAURENT 1943 J.A. CHALIFOUX 7094 BOUL. ST-LAURENT	II	1/2 SE 1168 AGENT C	2800	1400	4200					25	
584508	6542-40 BOUL. ST-LAURENT GERARD ARIAL 6542 BOUL. ST-LAURENT	II	PI167 ELECTRICIEN C	2800	1400	4200					25	
584509	6536-34 BOUL. ST-LAURENT DO	II	PI167 C	2800	1400	4200					25	
584510	6530-28 BOUL. ST-LAURENT J. BENJAMIN LIMOGES STE-DANNE DES PLAINES, QUE.	II	1/2 NO 1166 BOURGEOIS C	2800	2700	5500					25	

DEPT. No. 44/655
(3/2/44)

VILLE DE
CITY OF **MONTREAL**

RÔLE D'ÉVALUATION DES IMMEUBLES POUR L'EXERCICE FINANCIER COMMENÇANT LE 1ER MAI, 1942

VALUATION ROLL OF IMMOVABLE PROPERTY FOR THE FISCAL YEAR COMMENCING 1ST MAY, 1942

RUE BOUL. ST-LAURENT
STREET

ARRONDISSEMENT ÉLECTORAL 19
ELECTORAL DISTRICT

QUARTIER ST-JEAN
WARD

666

No DE COMPTE ACCOUNT No.	SITUATION DE L'IMMEUBLE LOCATION OF PROPERTY NOM ET ADRESSE DU PROPRIÉTAIRE NAME AND ADDRESS OF OWNER	CADASTRE - SUB-DIVISION		VALEUR (DOLLARS SEULEMENT) - VALUE (DOLLARS ONLY)						ENTRETIEN DES TROTTOIRS MAINTENANCE OF SIDEWALKS POS. FRONT FT.	VOÛTES VAULTS	RÉSOLUTION REDUCTION No
		OCCUPATION ET/AND DÉNOMINATION		TERRAIN LAND	BÂTIMENTS BUILDINGS	EXEMPT	VALEUR TOTALE - TOTAL VALUE					
						CATHOLIQUE CATHOLIC	PROTESTANTE PROTESTANT	NEUTRE NEUTRAL	JUIVE JEWISH			
		COTE ST-LOUIS										
584511	6524-20 BOUL. ST-LAURENT ALBINA FREGEAU VVE. DE HENRI HEBERT 6524 BOUL. ST-LAURENT	II	P1165									
				2800	3400	6200					25	
584512	6518-16 BOUL. ST-LAURENT RELIGIEUSES HOSPITALIERES DE ST-JOSEPH DE L'HOTEL DIEU DE A/S ROYAL TRUST 105 ST-JACQUES OUEST	II	1165-2									
				2750	2450	5200					25	
584513	6514-12 BOUL. ST-LAURENT OTTAVIO PALLANGE 6894 ST-DENIS	II	1165-1									
				2750	1550	4300					24.3	
584514	6506-BOUL. ST-LAURENT THE SHELL OIL CO. OF CANADA LTD. 25 ADELAIDE ST, EST TORONTO, ONT	II	P1164-2 P1164-1									
				6550	3600			10150			128.8	
		BEAUBIEN										
		--- A.E. 16 ---										
584515	6484-82 BOUL. ST-LAURENT BLANCHE JARRY EPSE. DE JOSEPH ANTOINE COUSINEAU 7712 ST-HUBERT	II	P1145									
				2850	3150	6000					24	
584516	66 6480-78 BOUL. ST-LAURENT DO	II	P1145 PN01144									
				2450	5550	8000					24	

VILLE DE MONTREAL
CITY OF MONTREAL

RÔLE D'ÉVALUATION DES IMMEUBLES POUR L'EXERCICE FINANCIER COMMENÇANT LE 1ER MAI, 1942
VALUATION ROLL OF IMMOVABLE PROPERTY FOR THE FISCAL YEAR COMMENCING 1ST MAY, 1942

RUE BOUL. ST-LAURENT
STREET

ARRONDISSEMENT ÉLECTORAL 16
ELECTORAL DISTRICT

QUARTIER ST-JEAN
WARD

667

No DE COMPTE ACCOUNT No.	SITUATION DE L'IMMEUBLE LOCATION OF PROPERTY NOM ET ADRESSE DU PROPRIÉTAIRE NAME AND ADDRESS OF OWNER	CADASTRE - SUB-DIVISION OCCUPATION ET/AND DÉNOMINATION	VALEUR (DOLLARS SEULEMENT) - VALUE (DOLLARS ONLY)							ENTRETIEN DES TROTTOIRS MAINTENANCE OF SIDEWALKS POS. FRONT FT.	VOÛTES VAULTS	RÉSOLUTION REDUCTION No
			TERRAIN LAND	BÂTIMENTS BUILDINGS	EXEMPT	VALEUR TOTALE - TOTAL VALUE			JUIVE JEWISH			
						CATHOLIQUE CATHOLIC	PROTESTANTE PROTESTANT	NEUTRE NEUTRAL				
COTE ST-LOUIS												
584517	6472-7164 BOUL. ST-LAURENT HENRY BERLIND 320 ELM AVE	II P1144 MCHT. J	4400	3600					8000 4260	49		
584518	6460 BOUL. ST-LAURENT ODESSA ILDEFONSE JARRY MAURICE JARRY GERARD RAOUL JARRY (JARRY & FRERES)	II P1143 AGT. C	2250	1850		4100				25		
584519	6456-54 BOUL. ST-LAURENT EMELIE ROBILLARD EPSE. DE LEOPOLD BLAIN 6308 ST-ANDRE	II 1/2 S. P1143 CONTRE-MAITRE C	2250	1750		4000				25		
584520	6452-A -48 BOUL. ST-LAURENT MATTEO CACCHIONE 6452 BOUL. ST-LAURENT	II P1142 CONTREMAITRE C	2250	5250		7500				25		
584521	6446-42 BOUL. ST-LAURENT CREDIT FONCIER FRANCO CANADIEN 5 ST-JACQUES EST	II P1142 N	2250	4250				6500		25		
584522	6438-36 BOUL. ST-LAURENT RAOUL BEAULIEU 6438 BOUL. ST-LAURENT	II P1141 BOUCHER C	2250	3750		6000				25		
584523	6434-30 BOUL. ST-LAURENT HENRI A. LACOSTE 6432 BOUL. ST-LAURENT	II P1141 TAVERNIER C	2250	8250		10500				25		

VILLE DE
CITY OF **MONTREAL**

RÔLE D'ÉVALUATION DES IMMEUBLES POUR L'EXERCICE FINANCIER COMMENÇANT LE 1ER MAI, 1942
VALUATION ROLL OF IMMOVABLE PROPERTY FOR THE FISCAL YEAR COMMENCING 1ST MAY, 1942

RUE BOUL. ST-LAURENT
STREET

ARRONDISSEMENT ÉLECTORAL 15 16
ELECTORAL DISTRICT

QUARTIER ST-JEAN
WARD

668

No DE COMPTE ACCOUNT No.	SITUATION DE L'IMMEUBLE LOCATION OF PROPERTY NOM ET ADRESSE DU PROPRIÉTAIRE NAME AND ADDRESS OF OWNER	CADASTRE - SUB-DIVISION OCCUPATION ET/AND DÉNOMINATION	VALEUR (DOLLARS SEULEMENT) - VALUE (DOLLARS ONLY)						ENTRETIEN DES TROTOIRS MAINTENANCE OF SIDEWALKS Pos. FRONT FT.	VOUTES VAULTS	RESOLUTION REDUCTION No
			TERRAIN LAND	BÂTIMENTS BUILDINGS	EXEMPT	VALEUR TOTALE - TOTAL VALUE					
						CATHOLIQUE CATHOLIC	PROTESTANTE PROTESTANT	NEUTRE NEUTRAL	JUIVE JEWISH		
5845 24	6428-24 BOUL. ST-LAURENT JOSEPH H. LAUZON 6424 BOUL. ST-LAURENT	COTE ST-LOUIS II 1/2 NO 140 VOITURIER C	140 22 50	52 50		75 00				25	
5845 25	6420-18 BOUL. ST-LAURENT REBECCA SIMON WIFE OF REUBEN RAPHOLOVITCH 6428 BOUL. ST-LAURENT C/O RALPH BROS 6428 BOUL. ST-LAURENT	II 1/2 SE 140 MCHT. J	140 22 50	17 50				40 00		25	
5845 26	6416-12 BOUL. ST-LAURENT EUGENE MENARD 4528 ST-DENIS	II 1/2 N 1139 COURTIER C	1139 22 50	44 50		67 00				25	
5845 27	6408-04 BOUL. ST-LAURENT DAVID BERMAN A/S JOSEPH PARNASS 5470 HUTCHISON APT. 6	II P1139 GENTLEMAN J	1139 22 50	27 50		50 00		5 00		25	
5845 28	6402-6400 BOUL. ST-LAURENT RE FRÉDÉRIC CHARTRAND ANGELINA TREMBLAY (SON EPSE.) 6768 ST-DENIS	II 1/2 N. 1138 EMPIER C	1138 22 50	42 50		65 00				25	
5845 29	6398-94 BOUL. ST-LAURENT ROCH LUSSIER 6396 BOUL. ST-LAURENT	II P1138 MCHD. C	1138 22 50	57 50		80 00				25	

VILLE DE MONTREAL
CITY OF

RÔLE D'ÉVALUATION DES IMMEUBLES POUR L'EXERCICE FINANCIER COMMENÇANT LE 1ER MAI, 1942
VALUATION ROLL OF IMMOVABLE PROPERTY FOR THE FISCAL YEAR COMMENCING 1ST MAY, 1942

RUE BOUL. ST-LAURENT
STREET

ARRONDISSEMENT ÉLECTORAL 16
ELECTORAL DISTRICT

QUARTIER ST-JEAN
WARD

669

No DE COMPTE ACCOUNT No.	SITUATION DE L'IMMEUBLE LOCATION OF PROPERTY NOM ET ADRESSE DU PROPRIÉTAIRE NAME AND ADDRESS OF OWNER	CADASTRE - SUB-DIVISION OCCUPATION ET/ANS DÉNOMINATION	VALEUR (DOLLARS SEULEMENT) - VALUE (DOLLARS ONLY)						ENTRETIEN DES TROTTOIRS MAINTENANCE OF SIDEWALKS POS. FRONT FT.	VOÛTES VAULTS	RÉDUCTION REDUCTION No
			TERRAIN LAND	BÂTIMENTS BUILDINGS	EXEMPT	VALEUR TOTALE - TOTAL VALUE					
						CATHOLIQUE CATHOLIC	PROTESTANTE PROTESTANT	NEUTRE NEUTRAL	JUIVE JEWISH		
		COTE ST-LOUIS									
584530	6392-82 BOUL. ST-LAURENT JEAN-LOUIS BOURDON VILLE DE LAPRAIRIE, QUE.	II P1137 P1137 ETD. THEOLOGIE C	4500	3500		8000				50	
584531	6378-76 BOUL. ST-LAURENT JOSEPH COHEN 4400 BOUL. ST-LAURENT	II 1/2 N 1136 MOHT. J	2250	1750		4000			4000	25	
584532	6374-70 BOUL. ST-LAURENT 1945 DAS DUQUETTE 636 QUERBES AVE, GOUT.	II P1136 ENTREPRENEUR C	2250	4950		7200				25	
584533	BOUL. ST-LAURENT JARRY AUTOMOBILE LTD. 4450 ST-DENIS	II P1135 N	2250					2250		25	
584534	LOT BOUL. ST-LAURENT DO	II P1135 N	2250					2250		25	
584535	LOT BOUL. ST-LAURENT DO	II P1134 N	2250					2250		25	
584536	3 6250 BOUL. ST-LAURENT -46 AVILA PETELLE 6346 BOUL. ST-LAURENT	II P1134 BOUCHER C	2250	3750		6000				25	

584541

Clovis Leclerc, mcht

4.30m -

27-2-42

VILLE DE
CITY OF **MONTREAL**

RÔLE D'ÉVALUATION DES IMMEUBLES POUR L'EXERCICE FINANCIER COMMENÇANT LE 1ER MAI, 1942

VALUATION ROLL OF IMMOVABLE PROPERTY FOR THE FISCAL YEAR COMMENCING 1ST MAY, 1942

RUE
STREET

BOUL. ST-LAURENT

ARRONDISSEMENT ÉLECTORAL 16
ELECTORAL DISTRICT

QUARTIER ST-JEAN
WARD

670

No DE COMPTE ACCOUNT No.	SITUATION DE L'IMMEUBLE LOCATION OF PROPERTY	CADASTRE - SUB-DIVISION OCCUPATION ET/AND DÉNOMINATION	VALEUR (DOLLARS SEULEMENT) - VALUE (DOLLARS ONLY)							ENTRETIEN DES TROTOIRS MAINTENANCE OF SIDEWALKS POS. FRONT FY.	VOÛTES VAULTS	RÉDUCTION REDUCTION No
			TERRAIN LAND	BÂTIMENTS BUILDINGS	EXEMPT	CATHOLIQUE CATHOLIC	PROTESTANTE PROTESTANT	NEUTRE NEUTRAL	JUIVE JEWISH			
		COTE ST-LOUIS										
584537	6344-40 BOUL. ST-LAURENT	II P1133										
	LOUIS EDMOND BERNARD 5789 DEOM	AVOCAT C	22 50	37 50			60 00				25	
586617	6338-40 BOUL ST LAURENT <i>Check on E. L. L. L.</i> <i>6340 Boul St Laurent</i>	<i>M. Power</i> <i>N</i>		100					100			
584538	6338-34 BOUL. ST-LAURENT	II P1133										
	DO	C	22 50	37 50			60 00				25	
584539	6030-28 BOUL. ST-LAURENT	II PNO 1132										
	MARIE LISE BEAUCHEMIN VVE. DE HON. J.A.C. MADORE 162 ABERDEEN, QUEBEC	C	18 00	7 00			25 00				20.4	
584540	6324-22 BOUL. ST-LAURENT	II PSE 1132										
	HERMAN BONNEAU 59 RUSSELL OTTAWA, ONT.	GERANT C	19 50	10 50			30 00				21.8	
584541	6310 BOUL. ST-LAURENT (1 HENRI IV)	II P1131										
	CROWN AGENCIES LTD. 393 ST-JACQUES-OUEST	<i>70</i>	48 50	4 50			53 00		53 00		121.2	
	HENRI IV	--- A.E. I ---										
584542	6298-96 BOUL. ST-LAURENT (2-4 HENRI IV)	II P1113-18										
	SARA MATHIEU VVE. DE EDOUARD DESJARDINS	C	31 50	24 00			55 50				108.6	

VILLE DE
CITY OF **MONTREAL**

RÔLE D'ÉVALUATION DES IMMEUBLES POUR L'EXERCICE FINANCIER COMMENÇANT LE 1ER MAI, 1942
VALUATION ROLL OF IMMOVABLE PROPERTY FOR THE FISCAL YEAR COMMENCING 1ST MAY, 1942

RUE
STREET BOUL. ST-LAURENT

ARRONDISSEMENT ÉLECTORAL 1
ELECTORAL DISTRICT

WARD ST-JEAN
QUARTIER

671

No DE COMPTE ACCOUNT NO.	SITUATION DE L'IMMEUBLE LOCATION OF PROPERTY	CADASTRE - SUB-DIVISION OCCUPATION ET/AND DÉSIGNATION	VALEUR (DOLLARS SEULEMENT) - VALUE (DOLLARS ONLY)							ENTRETIEN DES TROTTOIRS MAINTENANCE OF SIDEWALKS POS. FRONT FT.	VAULTS VOTES	RESOLUTION REDUCTION NO
			TERRAIN LAND	BÂTIMENTS BUILDINGS	EXEMPT	VALEUR TOTALE - TOTAL VALUE						
						CATHOLIQUE CATHOLIC	PROTESTANTE PROTESTANT	NEUTRE NEUTRAL	JEWISH JUIVE			
COTE ST-LOUIS												
584543	6294-90 BOUL. ST-LAURENT CREDIT FONCIER FRANCO CANADIEN 5 ST-JACQUES EST	II P1113-7 N	2600	1900				4500		24		
584544	6284-82 BOUL. ST-LAURENT / TRUST GENERAL DU CANADA 112 ST-JACQUES OUEST	II P1113-16 P1113-15 DE LA P1113-14 REAR P1113-13 N	5800	9500				153 00		36		
584545	6270 BOUL. ST-LAURENT IMPERIAL OIL LTD. 3400 ST-PATRICK	II P1113-15 P1113-14 P1113-14 P1113-13 P1113-12 N	6400	51 00				115 00		81		
584546	6252-50 BOUL. ST-LAURENT PETER GARBARINO 349 AVE DE L'ÉPÉE (VALEUR 33.000 P.C. 33.000 X 5% = 1.65) ENTRÉE A MOSES 33. P.C. à \$1.00- \$33.00 à 5%. SOIT \$2.00 MINIMUM. - \$1.65.	II P1113-11 MANAGER C	21 50	23 50		4500				24	\$2.00	

VILLE DE
CITY OF **MONTREAL**

RÔLE D'ÉVALUATION DES IMMEUBLES POUR L'EXERCICE FINANCIER COMMENÇANT LE 1ER MAI, 1942
VALUATION ROLL OF IMMOVABLE PROPERTY FOR THE FISCAL YEAR COMMENCING 1ST MAY, 1942

RUE BOUL. ST-LAURENT
STREET

ARRONDISSEMENT ÉLECTORAL 1
ELECTORAL DISTRICT

WARD ST-JEAN
QUARTIER

672

No DE COMPTE ACCOUNT No.	SITUATION DE L'IMMEUBLE LOCATION OF PROPERTY	CADASTRE - SUB-DIVISION OCCUPATION ET/AND DÉNOMINATION	VALEUR (DOLLARS SEULEMENT) - VALUE (DOLLARS ONLY)					ENTRETIEN DES TROTTOIRS MAINTENANCE OF SIDEWALKS POS. FRONT FT.	VAULTS VOÛTES	RÉDUCTION REDUCTION No
			TERRAIN LAND	BÂTIMENTS BUILDINGS	VALEUR TOTALE - TOTAL VALUE					
			EXEMPT	CATHOLIQUE CATHOLIC	PROTESTANTE PROTESTANT	NEUTRE NEUTRAL	JEWISH JUIVE			
<u>COTE ST-LOUIS</u>										
5 845 47	6248-46 BOUL. ST-LAURENT J. VICTOR PERREAULT 6248 BOUL. ST-LAURENT	II P1113-10 ÉPICIER C	21 50	18 50		4000			24	
5 845 48 <small>PAR ARR. SUPPLÉMENTAIRE SEE SUPPLEMENTARY ROLL</small>	6242-40 BOUL. ST-LAURENT 1944 ANNA GRAVEL EPSE. DE JOSEPHAT LAROQUE 6893 ST-DOMINIQUE	II P1113-9 BOUCHER C	21 50 1300	40 50 2200		40 00 3500			24	ORD. No. 42/9008 (25/6/42)
5 845 49	6236-34 BOUL. ST-LAURENT ACHILLE LEBLANC 8552 ST-DENIS	II P1113-8 ENTREPRENEUR C	21 50	17 50		3900			24	
5 84 50	6230-22 BOUL. ST-LAURENT DO	II P1113-7 P1113-6 C	42 00 2500	10 00 9500 8300		125 00 12000			48	ORD. No. 42/9009 (25/6/42)
5 845 51	6220-18 BOUL. ST-LAURENT SUCC. BLANCHE RODIER VVE. DE ALFRED LEMOYNE DE MARTIGNY MAURICE LEMOYNE DE MARTIGNY ALINE LEMOYNE DE MARTIGNY M/S L. RODIER 410 ST-MARTIN	II P1113-5 C	19 50	10 50		3000			24	
5 845 52	6212-10 BOUL. ST-LAURENT FRANCESCO FARESSÉ (A) 6212 BOUL. ST-LAURENT	II P1113-3 ÉPICIER C	1800	1800		3600			22	

VILLE DE
CITY OF **MONTREAL**

RÔLE D'ÉVALUATION DES IMMEUBLES POUR L'EXERCICE FINANCIER COMMENÇANT LE 1ER MAI, 1942
VALUATION ROLL OF IMMOVABLE PROPERTY FOR THE FISCAL YEAR COMMENCING 1ST MAY, 1942

RUE
STREET BOUL. ST-LAURENT

ARRONDISSEMENT ÉLECTORAL 1
ELECTORAL DISTRICT

QUARTIER ST-JEAN
WARD

673

No DE COMPTE ACCOUNT No.	SITUATION DE L'IMMEUBLE LOCATION OF PROPERTY	CADASTRE - SUB-DIVISION OCCUPATION ET/AND DÉNOMINATION	VALEUR (DOLLARS SEULEMENT) - VALUE (DOLLARS ONLY)						ENTRETIEN DES TROISIRS MAINTENANCE OF SIDEWALKS Pos. FRONT Ft.	VOÛTES VAULTS	RÉSOLUTION REDUCTION No
			TERRAIN LAND	BÂTIMENTS BUILDINGS	EXEMPT	VALEUR TOTALE - TOTAL VALUE					
						CATHOLIQUE CATHOLIC	PROTESTANTE PROTESTANT	NEUTRE NEUTRAL	JUIVE JEWISH		
5845 53 BOUL. ST-LAURENT CITE DE MONTREAL (SUBWAY DRAINAGE PUMP WELL)	COTE ST-LAURENT 11 1113-2 1113-1 (FIN PUBLIQUE) EX	4000	15000	19000					152	
	VOIES DU C.P.R. BELLECHASSE	... TRAVERSE 2 ...									
5845 54 BOUL. ST-LAURENT L. VILLENEUVE & CIE LTEE. 6199 ST-LAURENT	10 P746-1 747-1 748-1 749-1 750-5 P746-2 747-2 748-2 749-2 750-4 P746-3 747-3 748-3 749-3 750-3 P746-4 747-4 748-4 749-4 749-4 750-2 N	7600 9600	3000				10600 12600		206	

VILLE DE
CITY OF **MONTREAL**

RÔLE D'ÉVALUATION DES IMMEUBLES POUR L'EXERCICE FINANCIER COMMENÇANT LE 1ER MAI, 1942
VALUATION ROLL OF IMMOVABLE PROPERTY FOR THE FISCAL YEAR COMMENCING 1ST MAY, 1942

RUE BOUL. ST-LAURENT
STREET

ARRONDISSEMENT ÉLECTORAL
ELECTORAL DISTRICT

WARD ST-JEAN
QUARTIER

674

NO DE COMPTE ACCOUNT No.	SITUATION DE L'IMMEUBLE LOCATION OF PROPERTY	CADASTRE - SUB-DIVISION		VALEUR (DOLLARS SEULEMENT) - VALUE (DOLLARS ONLY)					ENTRETIEN DES TROTTOIRS MAINTENANCE OF SIDEWALKS Pds. FRONT ET.	VAULTS VOÛTES	RÉDUCTION REDUCTION No
		NOM E. ADRESSE DU PROPRIÉTAIRE NAME AND ADDRESS OF OWNER	OCCUPATION ET/AND DÉNOMINATION	TERRAIN LAND	BÂTIMENTS BUILDINGS	EXEMPT	CATHOLIQUE CATHOLIC	PROTESTANTE PROTESTANT			
		<u>COTE ST-JOULS</u>									
5845 55	6235 BOUL. ST-LAURENT	10	P755-1 P756 P757 P758 P759 P760	149 50	12800				12800 14950	146	43/1345 (6/5/43)
5845 56	6261-67 BOUL. ST-LAURENT MATHIAS ARTHUR HOOLAHAN 2757 ONTARIO EST	10	P761 P762 BOURGEOIS C	51 00	2400		7500			50	
5845 57	6275 BOUL. ST-LAURENT JEAN CORRIVEAU 6275 ST-LAURENT RES. 6569 BOUL. ST-LAURENT	10 10	P763 P764 INDUSTRIEL C	51 00	6800		11900			50	
5845 59	6291-93 BOUL. ST-LAURENT ALBERT PAINCHAUD 10729 ISERVILLE	10	P765 DISTRIBUTEUR C	25 50	14 50		4000			25	
5845 60	6297-99 BOUL. ST-LAURENT SAM SILVER 3876 ST-LAURENT BOUL.	10	P766 CARPENTER J	2050 2550	1550 1250				3600 3800	25	42/8562 (27/4/42)
5845 61	6303-05 BOUL. ST-LAURENT 00	10	P767 J	2050 2550	1550 1250				3600 3800	25	42/8563 (27/4/42)

VILLE DE
CITY OF **MONTREAL**

RÔLE D'ÉVALUATION DES IMMEUBLES POUR L'EXERCICE FINANCIER COMMENÇANT LE 1ER MAI, 1942
VALUATION ROLL OF IMMOVABLE PROPERTY FOR THE FISCAL YEAR COMMENCING 1ST MAY, 1942

RUE BOUL. ST-LAURENT
STREET

ARRONDISSEMENT ÉLECTORAL 1
ELECTORAL DISTRICT

QUARTIER ST-JEAN
WARD

675

No DE COMPTE ACCOUNT No.	SITUATION DE L'IMMEUBLE LOCATION OF PROPERTY	CADASTRE - SUB-DIVISION	VALEUR (DOLLARS SEULEMENT) - VALUE (DOLLARS ONLY)							ENTRETIEN DES TROTTOIRS MAINTENANCE OF SIDEWALKS POS. FRONT FT.	VOUTES VAULTS	RÉSOLUTION REDUCTION No
			TERRAIN LAND	BÂTIMENTS BUILDINGS	VALEUR TOTALE - TOTAL VALUE							
NOM ET ADRESSE DU PROPRIÉTAIRE NAME AND ADDRESS OF OWNER		OCCUPATION ET/AND DÉNOMINATION	EXEMPT	CATHOLIQUE CATHOLIC	PROTESTANTE PROTESTANT	NEUTRE NEUTRAL	JUIVE JEWISH					
		COTE ST-LOUIS										
5845 62	6309-11 BOUL. ST-LAURENT EDOUARD BIGRAS 4437 MELROSE AVE, N.D.G.	10 P768 TAVERNIER C	25 50	14 50	40 00				25			
5845 63	6315-17 BOUL. ST-LAURENT DANIEL DAGENAIS 6315 BOUL. ST-LAURENT (PROP 2/5 USUFTR 3/5)	10 P769 PEINTRE C	25 50	14 50	40 00				25			
5845 64	6321-23 BOUL. ST-LAURENT DO	10 P770 C	25 50	14 50	40 00				25			
5845 65	6327-29 BOUL. ST-LAURENT FRS. XAVIER QUEVILLON 6329 BOUL. ST-LAURENT	10 P771 MENUISIER C	25 50	16 50	42 00				25			
5845 66	6333-35 BOUL. ST-LAURENT	10 P772 P773 P774 P775 P776 P777										
	HYMAN FELDMAN 6335 BOUL. ST-LAURENT	MCHT. J	153 50	56 50				210 00	150			
586686	6335 Boul. St-Laurent D. D. Feldman & Co. Dave Feldman, prop.	Motiv Power J.						240.	(1943/44)		Cont. no. 1085	

VILLE DE
CITY OF **MONTREAL**

RÔLE D'ÉVALUATION DES IMMEUBLES POUR L'EXERCICE FINANCIER COMMENÇANT LE 1ER MAI, 1942
VALUATION ROLL OF IMMOVABLE PROPERTY FOR THE FISCAL YEAR COMMENCING 1ST MAY, 1942

RUE BOUL. ST-LAURENT
STREET

ARRONDISSEMENT ÉLECTORAL I
ELECTORAL DISTRICT

QUARTIER ST-JEAN
WARD

676

NO DE COMPTE ACCOUNT No.	SITUATION DE L'IMMEUBLE LOCATION OF PROPERTY NOM ET ADRESSE DU PROPRIÉTAIRE NAME AND ADDRESS OF OWNER	CADASTRE - SUB-DIVISION OCCUPATION ET/AND DÉNOMINATION	VALEUR (DOLLARS SEULEMENT) - VALUE (DOLLARS ONLY)							ENTRETIEN DES TROUSSES MAINTENANCE OF SIDEWALKS POS. FRONT FT.	VOÛTES VAULTS	RESOLUTION- REDUCTION No
			TERRAIN LAND	BÂTIMENTS BUILDINGS	EXEMPT	CATHOLIQUE CATHOLIC	PROTESTANTE PROTESTANT	NEUTRE NEUTRAL	JUIVE JEWISH			
5845 67 <i>PROVISE SUPPLEMENTAIRE FOR SUPPLEMENTARY ROLL 1943</i>	6381 BOUL. ST-LAURENT ANNIE SMITH WIFE S. AS TO P. OF HARRY MEYER 730 MC EACHRAN AVE, OUTREMONT	<u>COTE ST-LOUIS</u> 10 P77B P779 MNFR J	51 00	17 200					223 00	50		
5866 34	6381 BOUL. ST-LAURENT <i>Les Pêcheurs unis de Québec</i> H. MEYER REGISTERED <i>6581 Boul de Laurent</i> MRS. HARRY MEYER	MOTIVE POWER <i>(25)</i> <i>50HP</i> PROP N H		<i>500</i> 1000				<i>500</i>	1000		<i>Case 957</i> 1000	
5845 68	6385-89 BOUL. ST-LAURENT HENRI ROBERT 6389 BOUL. ST-LAURENT	10 P780 MCHT. C	25 50	39 50			6 500			25		
5866 21	6389 BOUL. ST-LAURENT ROBERT AUTOMOBILE LTEE.	MOTIVE POWER (5HP) N		<i>nil</i> 100				<i>nil</i> 100 <i>(1944/45)</i>			<i>Cont. no. 100</i> <i>1/1/44</i>	
5845 69	6391-97 BOUL. ST-LAURENT ULRIC CHARLAND 6395 BOUL. ST-LAURENT	10 P781 GARAGISTE C	25 50	56 50			8 200			26		
5845 70	6399-6407 BOUL. ST-LAURENT MILE END FRUIT EXCHANGE EZEKIEL MALEN REST. 650 OUTREMONT AVE BUS. 1665 TRUDEL PAURICE PINSKY 758 B AVE QUERBES C/O MILE END FRUIT EXCHANGE 6405 BOUL. ST-LAURENT	10 P809-1 P810-4 811-4 812-4 3 81E-4 814-5 FRUIT DEALER J FRUIT DEALER	46 00	64 00					11 000	45		

VILLE DE
CITY OF **MONTREAL**

RÔLE D'ÉVALUATION DES IMMEUBLES POUR L'EXERCICE FINANCIER COMMENÇANT LE 1ER MAI, 1942
VALUATION ROLL OF IMMOVABLE PROPERTY FOR THE FISCAL YEAR COMMENCING 1ST MAY, 1942

677

RUE
STREET BOUL. ST-LAURENT

ARRONDISSEMENT ÉLECTORAL
ELECTORAL DISTRICT 1

WARD
QUARTIER ST-JEAN

NO DE COMPTE ACCOUNT No.	SITUATION DE L'IMMEUBLE LOCATION OF PROPERTY NOM ET ADRESSE DU PROPRIÉTAIRE NAME AND ADDRESS OF OWNER	CADASTRE - SUB-DIVISION OCCUPATION ET/AND DÉNOMINATION	VALEUR (DOLLARS SEULEMENT) - VALUE (DOLLARS ONLY)					ENTRETIEN DES TROTTOIRS MAINTENANCE OF SIDEWALKS POS. FRONT FT.	VAULTS VOÛTES	RÉSOLUTION REDUCTION No
			TERRAIN LAND	BÂTIMENTS BUILDINGS	VALEUR TOTALE - TOTAL VALUE					
			EXEMPT	CATHOLIQUE CATHOLIC	PROTESTANTE PROTESTANT	NEUTRE NEUTRAL	JEWISH JUIVE			
5845 71	6411-13 BOUL. ST-LAURENT	COTE ST-LOUIS 10 810-3 811-3 812-3 813-3 814-4								
	FREDERIC CHARTRAND 6768 T-DENIS	EPICIER C	2550	3450	6000			25		
5845 72	6417-21 BOUL. ST-LAURENT (6-8 BEAUBIEN EST)	10 810-2 811-2 812-2 813-2 814-3 810-1 811-1 812-1 813-1 814-2								
	PAUL MAURICE AUBUCHON RES. 6 BEAUBIEN EST 4 NOTRE-DAME EST, CH. 504	AVOCAT C	10400	8600	19000			160		
5 86688	(H Beaubien E.) Hi-Grade Shoe Mfg Co. Philippe Del Grande BEAUBIEN	Motive Power prop. --- A.E. 15 ---		120	120 (1943/44)					Cont. no. 1087

VILLE DE
CITY OF **MONTREAL**

RÔLE D'ÉVALUATION DES IMMEUBLES POUR L'EXERCICE FINANCIER COMMENÇANT LE 1ER MAI, 1942
VALUATION ROLL OF IMMOVABLE PROPERTY FOR THE FISCAL YEAR COMMENCING 1ST MAY, 1942

RUE BOUL. ST-LAURENT
STREET

ARRONDISSEMENT ÉLECTORAL 15
ELECTORAL DISTRICT

WARD ST-JEAN
QUARTIER

678

No DE COMPTE ACCOUNT No.	SITUATION DE L'IMMEUBLE LOCATION OF PROPERTY	CADASTRE - SUB-DIVISION OCCUPATION ET/AND DÉNOMINATION	VALEUR (DOLLARS SEULEMENT) - VALUE (DOLLARS ONLY)						ENTRETIEN DES TROTTOIRS MAINTENANCE OF SIDEWALKS POS. FRONT FT.	VAULTS VOÛTES	RÉSOLUTION REDUCTION No
			TERRAIN LAND	BÂTIMENTS BUILDINGS	EXEMPT	CATHOLIQUE CATHOLIC	PROTESTANTE PROTESTANT	NEUTRE NEUTRAL			
	BEAUBIEN	COTE ST-LOUIS									
	--- A.E. 15 ---										
584573	6501-11 BOUL. ST-LAURENT	10 P1204 DE LA 1205 DE LA 1206 1207 1208	178 50	25 00		203 50				218	
	ODESSA ILDEFONSE JARRY MAURICE JARRY GERARD RAOUL JARRY (JARRY & FRERES)	AGT. C									
584574 BOUL. ST-LAURENT	10 1204 A 1208									
	PRODUIT CHAMPLAIN SUN LIFE BUILDING (BÂTISSSE & RESERVOIRS)	N		40 00				40 00			
	RUELLE										
584575	6519-BOUL. ST-LAURENT	10 P1214									
	DAVID BERZAN 5432 GROVE-HILL	ADMINIST. J	37 00	78 00					115 00	26	
584576	6523-25 BOUL. ST-LAURENT	10 P1215									
	JAMES MANIATES RES. 6819 ST-LAURENT BOUL. JOHN MECHAS GEORGES MANIATES A/S 6523 BOUL. ST-LAURENT	MNFTR. N TRADER MNFTR.	37 00	163 00				200 00		26	

VILLE DE
CITY OF **MONTREAL**

RÔLE D'ÉVALUATION DES IMMEUBLES POUR L'EXERCICE FINANCIER COMMENÇANT LE 1ER MAI, 1942
VALUATION ROLL OF IMMOVABLE PROPERTY FOR THE FISCAL YEAR COMMENCING 1ST MAY, 1942

RUE BOUL. ST-LAURENT
STREET

ARRONDISSEMENT ÉLECTORAL 15
ELECTORAL DISTRICT

QUARTIER ST-JEAN
WARD

679

NO DE COMPTE ACCOUNT No.	SITUATION DE L'IMMEUBLE LOCATION OF PROPERTY	CADASTRE - SUB-DIVISION OCCUPATION ET/AND DÉNOMINATION	VALEUR (DOLLARS SEULEMENT) - VALUE (DOLLARS ONLY)							ENTRETIEN DES TROTTOIRS MAINTENANCE OF SIDEWALKS POS. FRONT FT.	VOÛTES VAULTS	RÉSOLUTION REDUCTION No
			TERRAIN LAND	BÂTIMENTS BUILDINGS	EXEMPT	VALEUR TOTALE - TOTAL VALUE						
						CATHOLIQUE CATHOLIC	PROTESTANTE PROTESTANT	NEUTRE NEUTRAL	JUIVE JEWISH			
		COTE ST-LOUIS										
586619	6523-25 BOUL. ST-LAURENT REGINA CANDY CO. JAMES MANIATES & GEORGE MANIATES - PROPS.	MOTIVE POWER 19HP N		3 80				3 80				
584577	6527-31 BOUL. ST-LAURENT PAULINE DUCI EPSE. C. EN B. DE VENCENZO SALMERI 6527 BOUL. ST-LAURENT ENTREE A MÈRES CUIVRES 18.05 PDS. A	10 P1216 CORDONNIER C \$1.45 \$26.17 \$1.51 SOIT \$2.00 MINIMUM	35 50	86 50		122 00				25	\$2.00	
584578	6533-35 BOUL. ST-LAURENT DINA CLARA CHAREST VVE. DE JOSEPH ARTHUR GUILBAULT 10325 DE LAROCHE	10 P1217 C	3550 355	26 50		6200 3005				25		
584579	6537 BOUL. ST-LAURENT -41 STANISLAS CHALIFOUX 6541 BOUL. ST-LAURENT	10 P1218 MCHD. C	35 50	59 50		95 00				25		
584580	6543-45 BOUL. ST-LAURENT STANISLAS CHALIFOUX 6541 BOUL. ST-LAURENT	10 P1219 MCHD. C	35 50	49 50		85 00				25		
584581	6549-51 BOUL. ST-LAURENT ROSA DESORMEAUX VVE. DE LANCELOT AUBUCHON 10764 ST-DENIS	10 P1220 C	35 50	44 50		80 00				25		
584582	6553-57 BOUL. ST-LAURENT OVIDE LAVOIE 6555 BOUL. ST-LAURENT	10 P1221 QUINCAILLIER C	35 50	44 50		80 00				25		

VILLE DE
CITY OF **MONTREAL**

RÔLE D'ÉVALUATION DES IMMEUBLES POUR L'EXERCICE FINANCIER COMMENÇANT LE 1ER MAI, 1942
VALUATION ROLL OF IMMOVABLE PROPERTY FOR THE FISCAL YEAR COMMENCING 1ST MAY, 1942

RUE BOUL. ST-LAURENT
STREET

ARRONDISSEMENT ÉLECTORAL *15*
ELECTORAL DISTRICT

WARD ST-JEAN
QUARTIER

680

No DE COMPTE ACCOUNT No.	SITUATION DE L'IMMEUBLE LOCATION OF PROPERTY NOM ET ADRESSE DU PROPRIÉTAIRE NAME AND ADDRESS OF OWNER	CADASTRE - SUB-DIVISION OCCUPATION ET/ARD DÉNOMINATION	VALEUR (DOLLARS SEULEMENT) - VALUE (DOLLARS ONLY)					ENTRETIEN DES TROTTOIRS MAINTENANCE OF SIDEWALKS POS. FRONT FT.	VAULTS VOTES	RÉSOLUTION REDUCTION No	
			TERRAIN LAND	BÂTIMENTS BUILDINGS	EXEMPT	VALEUR TOTALE - TOTAL VALUE					
						CATHOLIQUE CATHOLIC	PROTESTANTE PROTESTANT	NEUTRE NEUTRAL	JEWISH JUIVE		
		COTE ST-LOUIS									
5 845 83	6559-63 BOUL. ST-LAURENT THERESE PATENAUDE EPSE. DE ARTHUR CHAMBERLAND 6561 BOUL. ST-LAURENT	10 P1222 EPICIER C	35 50	54 50		90 00				25	
5 845 84	6565-69 BOUL ST-LAURENT ROSA DESORMEAUX VVE. DE LANCLOT AUBUCHON 10764 ST-DENIS	10 P1223 C	35 50	44 50		80 00				25	
5 845 85	⁷⁵ 6571- 77 BOUL. ST-LAURENT MARIE JEANNE AUBUCHON EPSE. DE HERVE MONETTE VILLEAGE-ST-MARTIN, CO. LAVAL, QUE.	10 P1224 C	35 50	52 50		88 00				25	
5 845 86	⁶⁵⁷⁷ 6579 -81 BOUL. ST-LAURENT STANISLAS SAURIOL L'ABORD A PLOUFFE, CO. LAVAL	10 P1225 JARDINIER C	35 50	29 50		65 00				25	
5 845 87	6583-87 BOUL. ST-LAURENT ARMAND LUSSIER 6585 BOUL. ST-LAURENT	10 ¹²²⁶ LAITER C	35 50	39 50		75 00				25	
5 845 88	658 ⁹ -91 BOUL. ST-LAURENT EUPHEMIE MARTIN VVE. DE JOSEPH LUSSIER 6591 BOUL. ST-LAURENT	10 P1227 C	35 50	16 50		52 00				25	

VILLE DE
CITY OF **MONTREAL**

RÔLE D'ÉVALUATION DES IMMEUBLES POUR L'EXERCICE FINANCIER COMMENÇANT LE 1ER MAI, 1942
VALUATION ROLL OF IMMOVABLE PROPERTY FOR THE FISCAL YEAR COMMENCING 1ST MAY, 1942

RUE BOUL. ST-LAURENT
STREET

ARRONDISSEMENT ÉLECTORAL 15
ELECTORAL DISTRICT

QUARTIER ST-JEAN
WARD

681
682

No DE COMPTE ACCOUNT No.	SITUATION DE L'IMMEUBLE LOCATION OF PROPERTY	CADASTRE - SUB-DIVISION OCCUPATION ET/AND DÉNOMINATION	VALEUR (DOLLARS SEULEMENT) - VALUE (DOLLARS ONLY)							ENTRETIEN DES TROTTOIRS MAINTENANCE OF SIDEWALKS POS. FRONT FT.	VOÛTES VAULTS	RÉSOLUTION REDUCTION No
			TERRAIN LAND	BÂTIMENTS BUILDINGS	EXEMPT	VALEUR TOTALE - TOTAL VALUE						
						CATHOLIQUE CATHOLIC	PROTESTANTE PROTESTANT	NEUTRE NEUTRAL	JUIVE JEWISH			
		COTE ST-LOUIS										
5 845 89	6595-97 BOUL. ST-LAURENT ARMAND GASCON TERREBONNE, QUE.	10 P1228 FORGERON C	35 50	19 50		55 00				25		
5 845 90	6603-05 BOUL. ST-LAURENT DO	10 P1229 C	35 50	32 50		68 00				25		
5 845 91	6607-BOUL. ST-LAURENT MARIE GAREAU EPSE. S. DE B. DE WILFRID LAUZON 8345 FOUCHER	10 P1210 ³ C	35 50	22 50		58 00				25		
5 845 92	6613-15 BOUL. ST-LAURENT ANNA PAGE VVE. DE RODOLPHE LUSSIER PROP. 1/2 USUFRUITE 1/2 6562 ST-DOMINIQUE	10 P1231 C	35 50	22 50		58 00				25		
5 845 93	6619-23 BOUL. ST-LAURENT DO	10 P1232 C	35 50	24 50		60 00				25		
5 845 94	6625-27 BOUL. ST-LAURENT DO	10 P1233 C	35 50	24 50		60 00				25		
5 845 95	6631-35 BOUL. ST-LAURENT E. DOUARD DESJARDINS "SR" 6631 ST-LAURENT RES. 10603 GRANDE ALLEE	10 P1234 BIJOUTIER C	35 50	39 50		75 00				25		

VILLE DE MONTREAL
CITY OF

RÔLE D'ÉVALUATION DES IMMEUBLES POUR L'EXERCICE FINANCIER COMMENÇANT LE 1ER MAI, 1942
VALUATION ROLL OF IMMOVABLE PROPERTY FOR THE FISCAL YEAR COMMENCING 1ST MAY, 1942

RUE BOUL. ST-LAURENT
STREET

ARRONDISSEMENT ÉLECTORAL 15
ELECTORAL DISTRICT

WARD ST-JEAN
QUARTIER

682
681

No DE COMPTE ACCOUNT No.	SITUATION DE L'IMMEUBLE LOCATION OF PROPERTY	CADASTRE - SUB-DIVISION OCCUPATION ET/AND DÉNOMINATION	VALEUR (DOLLARS SEULEMENT) - VALUE (DOLLARS ONLY)							ENTRETIEN DES TROTOIRS MAINTENANCE OF SIDEWALKS Pos. FRONT FT.	VAULTS VOÛTES	RÉSOLUTION REDUCTION NO
			TERRAIN LAND	BÂTIMENTS BUILDINGS	EXEMPT	VALEUR, TOTALE - TOTAL VALUE						
						CATHOLIQUE CATHOLIC	PROTESTANTE PROTESTANT	NEUTRE NEUTRAL	JEWISH JUIVE			
5 845 96	6645-BOUL. ST-LAURENT	COTE ST-LOUIS										
		10 1235-1										
		1236-1										
		1237-1										
		1238-1										
		1239-1 1244-1										
	LA COMM. DES ECOLES CATHOLIQUES DE MONTREAL 117 STECATHERINE OUEST	EX	123 50	776 50	900 00					129		
5 845 97	6651 BOUL. ST-LAURENT	10 P1240										
		P1241										
		P1242										
		P1243										
		P1275										
	L'OEUVRE & FABRIQUE DE LA PAROISSE ST-JEAN DE LA CROIX 6655 BOUL. ST-LAURENT	EX	175 00	200 00	375 00					122		
5 845 98	6655 BOUL. ST-LAURENT	10 P1276A										
		P1276B										
		1277A										
		1277B										
		DE LA										
		1278										
		DE LA										
		1279										
		1280										
		DE LA --DE-LA--										
	1281											

SUITE A LA PAGE SUIVANTE

VILLE DE MONTREAL
CITY OF

RÔLE D'ÉVALUATION DES IMMEUBLES POUR L'EXERCICE FINANCIER COMMENÇANT LE 1ER MAI, 1942
VALUATION ROLL OF IMMOVABLE PROPERTY FOR THE FISCAL YEAR COMMENCING 1ST MAY, 1942

RUE BOUL. ST-LAURENT
STREET

ARRONDISSEMENT ÉLECTORAL 15
ELECTORAL DISTRICT

QUARTIER ST-JEAN
WARD

683

NO DE COMPTE ACCOUNT No.	SITUATION DE L'IMMEUBLE LOCATION OF PROPERTY	CADASTRE - SUB-DIVISION	VALEUR (DOLLARS SEULEMENT) - VALUE (DOLLARS ONLY)							ENTRETIEN DES TROTTOIRS MAINTENANCE OF SIDEWALKS POS. FRONT FT.	VOÛTES VAULTS	RÉSOLUTION REDUCTION No
			TERRAIN LAND	BÂTIMENTS BUILDINGS	EXEMPT	CATHOLIQUE CATHOLIC	PROTESTANTE PROTESTANT	NEUTRE NEUTRAL	JUIVE JEWISH			
5845 98 SUITE		COTE ST-LOUIS										
		DE LA										
		1282										
		DE LA										
		1283										
		1284										
		RUELLE P1275										
		1274										
		P1273										
		P1244										
	L'ŒUVRE & FABRIQUE DE LA PAROISSE ST-JEAN DE LA CROIX 6655 BOUL. ST-LAURENT	EX	270 50	1 979 50	2 250 00						472.4	
	ST-ZOTIQUE	--- A.E. 22 ---										
5845 99	6701 BOUL. ST-LAURENT (II ST-ZOTIQUE)	10										
		P1584										
		DE LA										
		P1585										
		P1586										
		DE LA										
		P1586										
		DE LA										
		P1586										
	THE GLOBE REALTY CORP. LTD. C/O ROYAL BANK OF CANADA 6701 BOUL. ST-LAURENT	N	39 50	110 50					150 00		93	

VILLE DE
CITY OF **MONTREAL**

RÔLE D'ÉVALUATION DES IMMEUBLES POUR L'EXERCICE FINANCIER COMMENÇANT LE 1ER MAI, 1942
VALUATION ROLL OF IMMOVABLE PROPERTY FOR THE FISCAL YEAR COMMENCING 1ST MAY, 1942

RUE BOUL. ST-LAURENT
STREET

ARRONDISSEMENT ÉLECTORAL²²
ELECTORAL DISTRICT

WARD ST-JEAN
QUARTIER

684

No DE COMPTE ACCOUNT No.	SITUATION DE L'IMMEUBLE LOCATION OF PROPERTY	CADASTRE - SUB-DIVISION OCCUPATION Y/AND DENOMINATION	VALEUR (DOLLARS SEULEMENT) - VALUE (DOLLARS ONLY)					ENTRETIEN DES TROTTOIRS MAINTENANCE OF SIDEWALKS POL. FRONT F.	VAULTS VOUTES	RÉSOLUTION REDUCTION No
			TERRAIN LAND	BÂTIMENTS BUILDINGS	VALEUR TOTALE - TOTAL VALUE					
			EXEMPT	CATHOLIQUE CATHOLIC	PROTESTANTE PROTESTANT	NEUTRE NEUTRAL	JEWISH JUIVE			
584600 FOR SUPPLEMENTARY ROLL 1943	6705 BOUL. ST-LAURENT L. PALMA RACICOT (DECEDE 27/6/49) 6705 BOUL. ST-LAURENT	COTE ST-LOUIS 10 P1584 DE LA P1585 C 13 50		46 50		60 00		25		
584601 FOR SUPPLEMENTARY ROLL 1943	6707-17 BOUL. ST-LAURENT DO	10 P1584 DE LA 1585 DE LA 1586 C 42 00		158 00		200 00		50		
584602 FOR SUPPLEMENTARY ROLL 1943	6725-31 BOUL. ST-LAURENT JOSAPHAT LABELLE 6731 ST-LAURENT ARTHUR LABELLE 6725 ST-LAURENT BOUL. A/S 6731 BOUL. ST-LAURENT	10 P1594 POMPIER C 24 50 PLOMBIER		60 50		85 00		25		
584603	6735-33 BOUL. ST-LAURENT HONORIUS SIMONEAU 1715 BOUL. GOUIN EST	10 P1595 INSP. C 24 50		25 50		50 00		25		
584604	LOT BOUL. ST-LAURENT MARIA MASSTRANTUONO EPSE. S. DE B. DE OTTAVIO ALIAS OCTAVE	10 P1596 C PALANGE TAILLEUR TAILLEUR 24 50				24 50		25		

VILLE DE
CITY OF **MONTREAL**

RÔLE D'ÉVALUATION DES IMMEUBLES POUR L'EXERCICE FINANCIER COMMENÇANT LE 1ER MAI, 1942
VALUATION ROLL OF IMMOVABLE PROPERTY FOR THE FISCAL YEAR COMMENCING 1ST MAY, 1942

RUE BOUL. ST-LAURENT
STREET

ARRONDISSEMENT ÉLECTORAL 22
ELECTORAL DISTRICT

QUARTIER ST-JEAN
WARD

685

NO DE COMPTE ACCOUNT No.	SITUATION DE L'IMMEUBLE LOCATION OF PROPERTY	CADASTRE - SUB-DIVISION OCCUPATION ET/AND DENOMINATION	VALEUR (DOLLARS SEULEMENT) - VALUE (DOLLARS ONLY)						ENTRETIEN DES TROTTOIRS MAINTENANCE OF SIDEWALKS POS. FRONT FT.	VOÛTES VAULTS	RÉDUCTION REDUCTION No
			TERRAIN LAND	BÂTIMENTS BUILDINGS	EXEMPT	VALEUR TOTALE - TOTAL VALUE					
						CATHOLIQUE CATHOLIC	PROTESTANTE PROTESTANT	NEUTRE NEUTRAL	JUIVE JEWISH		
COTE ST-LOUIS											
584605	6743-47 BOUL. ST-LAURENT J. LUCIEN REMILLARD 6743 BOUL. ST-LAURENT	10 P1597 COMMIS C	2500	7000		9500				25.3	
584606	6749 BOUL. ST-LAURENT ROLAND LAMARCHE ROBERT LAMARCHE A/S J.H. LAMARCHE ENREGISTREE	10 P1598 P1599 P1600 NEGOCIANTS C	73 50	238 50		31200				75	
584607 BOUL. ST-LAURENT BERNARDINO DEFRANCESCO 6654 CLARK (DECEDE 16/9/36)	10 P1601 RENTIER C	24 50			24 50				25	
584608	LOT BOUL. ST-LAURENT D0	10 P1602 C	24 50			24 50				25	
584609	6779-83 BOUL. ST-LAURENT ARTHUR EUCHER FORTIN 2127 BESJARDINS	10 P1603 MCHD. C	24 50	53 50		7800				25	
584610	6795 BOUL. ST-LAURENT MARIA LAMOTHE VVE. DE LUC DUCHARME 7171 GRANDE ALLEE AVE	10 P1604 P1605 C	4900	900		5800				50	
586635	6795 BOUL. ST-LAURENT LUC DUCHARME "FILS" EMILE & FREDERIC DUCHARME,	POUVOIR MOTEUR 65 HP C PROPS		100		100					
<u>RUE L.F.</u>											

VILLE DE
CITY OF **MONTREAL**

RÔLE D'ÉVALUATION DES IMMEUBLES POUR L'EXERCICE FINANCIER COMMENÇANT LE 1ER MAI, 1942
VALUATION ROLL OF IMMOVABLE PROPERTY FOR THE FISCAL YEAR COMMENCING 1ST MAY, 1942

RUE BOUL. ST-LAURENT
STREET

ARRONDISSEMENT ÉLECTORAL 22
ELECTORAL DISTRICT

WARD ST-JEAN
QUARTIER

686

NO DE COMPTE ACCOUNT No.	SITUATION DE L'IMMEUBLE LOCATION OF PROPERTY	CADASTRE - SUB-DIVISION OCCUPATION ET/AND DÉNOMINATION	VALEUR (DOLLARS SEULEMENT) - VALUE (DOLLARS ONLY)					ENTRETIEN DES TROTTOIRS MAINTENANCE OF SIDEWALKS Pos. FRONT FT.	VAULTS VOÛTES	RÉSOLUTION REDUCTION NO
			TERRAIN LAND	BÂTIMENTS BUILDINGS	EXEMPT	VALEUR TOTALE - TOTAL VALUE				
						CATHOLIQUE CATHOLIC	PROTESTANTE PROTESTANT	NEUTRE NEUTRAL	JEWISH JUIVE	
	<u>RUELLE</u>	<u>COTE ST-LAURENT</u>								
584611	6805-09 BOUL. ST-LAURENT 6851 DENORMANVILLE <i>Joseph Emile Paquin</i>	10 P2133 <i>constructeur</i>	2500	5500		8000				30
584612	6811-15 BOUL. ST-LAURENT BERNADETTE FERREULT EPSE. DE JOSEPH EMILE PAQUIN 6851 DENORMANVILLE	10 P2132 C	1950	6050		8000				23.4
584613	6817-21 BOUL. ST-LAURENT DO	10 P2131 C	2200	5800		8000				23.4
584615	6823-25 BOUL. ST-LAURENT (4 RUE DANTE) 1047 THE IMPERIAL LIFE ASS. CO. OF CANADA 660 STE-CATHERINE OUEST CH. 624	10 P2130 N	2550	6450				9000		91.4
	<u>DANTE</u>									
584616	6851-53 BOUL. ST-LAURENT REAR PART 2135 BANQUE CANADIENNE NATIONALE 112 ST-JACQUES OUEST	10 P2134 N	2650	7350		10000		10000		91
584617	6859 BOUL. ST-LAURENT CHAMPLAIN OIL PRODUCTS LTD. C/O SUN LIFE BLDG	10 P2135 P2136 P2137 N	5150	2850				8000		60
	<u>RUELLE</u>									

VILLE DE
CITY OF **MONTREAL**

RÔLE D'ÉVALUATION DES IMMEUBLES POUR L'EXERCICE FINANCIER COMMENÇANT LE 1ER MAI, 1942
VALUATION ROLL OF IMMOVABLE PROPERTY FOR THE FISCAL YEAR COMMENCING 1ST MAY, 1942

RUE
STREET **BOUL. ST-LAURENT**

ARRONDISSEMENT ÉLECTORAL **22**
ELECTORAL DISTRICT

QUARTIER **ST-JEAN**
WARD

687

NO DE COMPTE ACCOUNT NO.	SITUATION DE L'IMMEUBLE LOCATION OF PROPERTY NOM ET ADRESSE DU PROPRIÉTAIRE NAME AND ADDRESS OF OWNER	CADASTRE - SUB-DIVISION OCCUPATION ET/AND DENOMINATION	TERRAIN LAND	VALEUR (DOLLARS SEULEMENT) - VALUE (DOLLARS ONLY)					ENTRETIEN DES TROTTOIRS MAINTENANCE OF SIDEWALKS Pns. FRONT FT.	VOÛTES VAULTS	RÉDUCTION REDUCTION No
				BÂTIMENTS BUILDINGS	EXEMPT	CATHOLIQUE CATHOLIC	PROTESTANTE PROTESTANT	NEUTRE NEUTRAL			
584618	LOT BOUL. ST-LAURENT <i>Ircl.</i> <i>2-2-42</i> ARTHUR A. LESPERANCE DECEDE VICTOR LIONEL LESPERANCE 1/4 238 CH. DE CHAMBLY BLANCHE L'ESPERANCE VVE. DE 1/4 ACHILLE ST-MARS 1964 SHERBROOKE EST LOUISE HORTENSE LESPERANCE 1/4 VVE. DE ARMAND CARRIERE 1949 PAPINEAU EUGENIE LESPERANCE 1/4 1587 PARC LAFONTAINE A/S A.A. LESPERANCE 1949 PAPINEAU	COTE ST-LOUIS 10 P1068 BOUCHER C FILLE MAJ.	3000			3000				30	
584619	LOT BOUL. ST-LAURENT DO	10 P1069 C	2500			2500				25	
584620	⁵ 6887-87 BOUL. ST-LAURENT LOUIS GARELLAK (A) 6885 BOUL. ST-LAURENT	10 P1070 BUTCHER J	2750	2050					4800	25	
584621	6891-95 BOUL. ST-LAURENT (6-14 BELANGER EST) LEON BARIL 6893 BOUL. ST-LAURENT RES. 14 BELANGER	10 P1071 EPICIER C	4200	9800		14000				132.3	
	BELANGER	--- A.E. 30 ---									
584622	6951-61 BOUL. ST-LAURENT JOSEPH ZEPHIRIN GAGNIER 6961 BOUL. ST-LAURENT	10 P1151 P1152 BOURGEOIS C	7100	10900		18000				158	

584626

Fioravanti Baggio, mchd.
42 Mozart.

4.500⁰⁰

7-1-42

584626

Joseph Maurice Rochette
agent d'assurance
4386 Delormier 31-12-41

4.000

VILLE DE
CITY OF **MONTREAL**

RÔLE D'ÉVALUATION DES IMMEUBLES POUR L'EXERCICE FINANCIER COMMENÇANT LE 1ER MAI, 1942
VALUATION ROLL OF IMMOVABLE PROPERTY FOR THE FISCAL YEAR COMMENCING 1ST MAY, 1942

688

RUE BOUL. ST-LAURENT
STREET

ARRONDISSEMENT ÉLECTORAL 30
ELECTORAL DISTRICT

WARD ST-JEAN
QUARTIER

No DE COMPTE ACCOUNT No.	SITUATION DE L'IMMEUBLE LOCATION OF PROPERTY	CADASTRE - SUB-DIVISION OCCUPATION ET/AND DÉNOMINATION	VALEUR (DOLLARS SEULEMENT) - VALUE (DOLLARS ONLY)							ENTRETIEN DES TROUVOIRS MAINTENANCE OF SIDEWALKS POS. FRONT FT.	VAULTS VOÛTES	RÉDUCTION REDUCTION No
			TERRAIN LAND	BÂTIMENTS BUILDINGS	EXEMPT	CATHOLIQUE CATHOLIC	PROTESTANTE PROTESTANT	NEUTRE NEUTRAL	JEWISH JUIVE			
		COTE ST-LOUIS										
584623	ANNULE (TRANSPORTE A #584622)	10 P1151 P1152										
584624 <small>YOUR RÔLE SUPPLEMENTAIRE SEE SUPPLEMENTARY ROLL 1943</small> <i>Irene</i>	6963-65 BOUL. ST-LAURENT AUREA LAPOINTE FERNANDE LAPOINTE MÈRE LAPOINTE LAURETTE LAPOINTE	10 P1153 C	2500	1500		4000				25		
584625 <small>YOUR RÔLE SUPPLEMENTAIRE SEE SUPPLEMENTARY ROLL 1943</small>	6969-71 BOUL. ST-LAURENT DO	10 P1154 C	2500	1500		4000				25		
584626	6975-77 BOUL. ST-LAURENT ANNULÉE	10 P1155 C	2500	2000		4500				25		
584627	6981-83 BOUL. ST-LAURENT REGINA LAROSE EPSE. S. DE S. DE DONAT LAVIGNE 6983 BOUL. ST-LAURENT	10 P1156 EPICIER C	2550	2250		4800				25		
584628	6995 BOUL. ST-LAURENT NAPOLEON WILSON 822 AVE OUTREMONT	10 P1157 P1158 GERANT C	7100	400		7500				159		
586636	6995 BOUL. ST-LAURENT WILSON & WILSON ENRG. NAPOLEON WILSON (PROP)	POIVDIR MOTEURS (5 H.P.) C		<i>nil</i> 100		<i>nil</i> 200 (1942/44)					<i>cont. no. 1090</i>	
	<u>MOZART</u>	--- A.E. 32 ---										

584630

*Canadian Oil Companies
Limited.*

6.000

22-12-41

VILLE DE
CITY OF **MONTREAL**

RÔLE D'ÉVALUATION DES IMMEUBLES POUR L'EXERCICE FINANCIER COMMENÇANT LE 1ER MAI, 1942

VALUATION ROLL OF IMMOVABLE PROPERTY FOR THE FISCAL YEAR COMMENCING 1ST MAY, 1942

689

RUE 1497 BOUL ST LAURENT
STREET

ARRONDISSEMENT ÉLECTORAL 32
ELECTORAL DISTRICT

QUARTIER ST JEAN #58
WARD

No DE COMPTE ACCOUNT No.	SITUATION DE L'IMMEUBLE LOCATION OF PROPERTY	CADASTRE - SUB-DIVISION		VALEUR (DOLLARS SEULEMENT) - VALUE (DOLLARS ONLY)						ENTRETIEN DES TROTTOIRS MAINTENANCE OF SIDEWALKS POS. FRONT FY.	VOÛTES VAULTS	RÉSOLUTION REDUCTION No	
		NOM ET ADRESSE DU PROPRIÉTAIRE NAME AND ADDRESS OF OWNER	OCCUPATION ET/AND DÉNOMINATION	TERRAIN LAND	BÂTIMENTS BUILDINGS	EXEMPT	CATHOLIQUE CATHOLIC	PROTESTANTE PROTESTANT	NEUTRE NEUTRAL				JUIVE JEWISH
			<u>COTE ST LOUIS</u>										
5846 29	7011 BOUL ST LAURENT CANADIAN OIL CO LTD 385 BRIDGE ST	10	PI200 PI201 N	58 00	54 00				112 00		156		
5846 30	LOT BOUL ST LAURENT ANYS STANISLAS CHALIFOUX 6541 BOUL ST LAURENT	10	PI202 PI203 GERANT e H.	24 00				24 00	24 00		30		
5846 31	7031-35 BOUL ST LAURENT <i>Stanislas Chalifoux</i> 6541 Boul, St Laurent <u>RUELLE</u>	10	PI203 C	20 00	55 00			75 00			25		
5846 32	LOT BOUL ST LAURENT DONAT CHALIFOUX 6539 BOUL ST LAURENT	10	P994 MCHD C	19 50				19 50			25		
5846 33	LOT BOUL ST LAURENT HECTOR CYPHOT 1297 ST VIEATEUR OUTREMONT	10	P995 M.D. C	19 50				19 50			25		
5846 34	LOT BOUL ST LAURENT DONAT CHALIFOUX 6539 ST LAURENT (BOUL)	10	P996 MCHD C	19 50				19 50			25		

VILLE DE
CITY OF **MONTREAL**

RÔLE D'ÉVALUATION DES IMMEUBLES POUR L'EXERCICE FINANCIER COMMENÇANT LE 1ER MAI, 1942
VALUATION ROLL OF IMMOVABLE PROPERTY FOR THE FISCAL YEAR COMMENCING 1ST MAY, 1942

RUE BOUL. ST-LAURENT
STREET

ARRONDISSEMENT ÉLECTORAL 32
ELECTORAL DISTRICT

WARD ST-JEAN
QUARTIER

690

No DE COMPTE ACCOUNT No.	SITUATION DE L'IMMEUBLE LOCATION OF PROPERTY	CADASTRE - SUB-DIVISION		VALEUR (DOLLARS SEULEMENT) - VALUE (DOLLARS ONLY)					ENTRETIEN DES TROTTOIRS MAINTENANCE OF SIDEWALKS POS. FRONT FT.	VAULTS VOUTES	RÉSOLUTION REDUCTION No	
		NOM ET ADRESSE DU PROPRIÉTAIRE NAME AND ADDRESS OF OWNER	OCCUPATION ET/AND DÉNOMINATION	TERRAIN LAND	BÂTIMENTS BUILDINGS	EXEMPT	CATHOLIQUE CATHOLIC	PROTESTANTE PROTESTANT				NEUTRE NEUTRAL
584635	LOT ST-LAURENT HECTOR CYPRIOT 1297 ST-VIATEUR OUREMONT	10 P997 M.D. C		1950					1950		25	
584636	LOT BOUL. ST-LAURENT 6502 ST-HUBERT <i>Louis Georges Hétu</i> <u>SHAMROCK AVE</u>	10 P2159 <i>mb</i> C		4900					4900		146	
584637	7115 BOUL. ST-LAURENT SUPERTEST PETROLEUM CORP. LTD. RICHMOND & PALL MALL LONDON, ONTARIO	10 2188 2189 N		8860	5100				13960		196	
584638	LOT BOUL. ST-LAURENT CITE DE MONTREAL	10 P1025 EX		1950					1950		25	
584639	LOT ST-LAURENT 1942 1943 FRANCIS O'REILLY <u>RUELLE</u> <u>JEAN TALON</u> <u>BOUL. ST-LAURENT</u>	10 P1026 DECEDE 5/6/40 C		1950					1950		25	
		CITE ST-LOUIS HOUE IV --- A.E. I ---										

VILLE DE
CITY OF **MONTREAL**

RÔLE D'ÉVALUATION DES IMMEUBLES POUR L'EXERCICE FINANCIER COMMENÇANT LE 1ER MAI, 1942
VALUATION ROLL OF IMMOVABLE PROPERTY FOR THE FISCAL YEAR COMMENCING 1ST MAY, 1942

RUE HENRI IV
STREET

ARRONDISSEMENT ÉLECTORAL 1
ELECTORAL DISTRICT

WARD ST-JEAN
QUARTIER

691

No DE COMPTE ACCOUNT No.	SITUATION DE L'IMMEUBLE LOCATION OF PROPERTY	CADASTRE - SUB-DIVISION OCCUPATION ET/AND DÉNOMINATION	VALEUR (DOLLARS SEULEMENT) - VALUE (DOLLARS ONLY)					ENTRETIEN DES TROTTOIRS MAINTENANCE OF SIDEWALKS POS. FRONT ET	VAULTS VOÛTES	RÉSOLUTION REDUCTION No
			TERRAIN LAND	BÂTIMENTS BUILDINGS	VALEUR TOTALE - TOTAL VALUE					
			EXEMPT	CATHOLIQUE CATHOLIC	PROTESTANTE PROTESTANT	NEUTRE NEUTRAL	JEWISH JUIVE			
	BOUL. ST-LAURENT	COTE ST-LOUIS								
	2-4 HENRI IV	II 1113-18								
	SARAH MATHIEU VVE. DE EDOUARD DESJARDINS (SUP & VAL. A 6298-96 BOUL. ST-LAURENT)	(584542)								
584640	20 HENRI IV	II 1113-21 A								
		1113-21B								
		1113-21C								
		1113-21D								
		1113-21E								
586685	CROWN AGENCIES LTD. 393 ST-JACQUES GUEST	N 7000	7000	3000			10000	N.S.C.		
	20 Henri IV Sacharen Bros Max Sacharen & Morris Sacharen, props	MOTIVE POWER INC. 30 HP		200						
586615	28 HENRI IV	MOTIVE POWER INC.						200. (1943/44)	Cont. no. 1084	
	STANDARD FELT PROD. LTD.	(30 HP) N		500			500		Cont 951	
584642	LOT HENRI IV	II 1113-21								
	RUELLE AU MILIEU DU TERRAIN SHINNICK									
	CITE DE MONTREAL	FIN PUBLIQUE EX	800				800	N.S.C.		
	VOIES DU C.P.B.									
		ST-DOMINIQUE								
	JEAN-TALON	--- A.E. 32 ---								

VILLE DE
CITY OF **MONTREAL**

RÔLE D'ÉVALUATION DES IMMEUBLES POUR L'EXERCICE FINANCIER COMMENÇANT LE 1ER MAI, 1942
VALUATION ROLL OF IMMOVABLE PROPERTY FOR THE FISCAL YEAR COMMENCING 1ST MAY, 1942

RUE ST-DOMINIQUE
STREET

ARRONDISSEMENT ÉLECTORAL 32
ELECTORAL DISTRICT

WARD ST-JEAN
QUARTIER

692

No DE COMPTE ACCOUNT No.	SITUATION DE L'IMMEUBLE LOCATION OF PROPERTY	CADASTRE - SUB-DIVISION OCCUPATION ET/AND DÉNOMINATION	VALEUR (DOLLARS SEULEMENT) - VALUE (DOLLARS ONLY)						ENTRETIEN DES TROTOIRS MAINTENANCE OF SIDEWALKS POS. FRONT FT.	VAULTS VOÛTES	RÉSOLUTION REDUCTION No
			TERRAIN LAND	BÂTIMENTS BUILDINGS	EXEMPT	VALEUR TOTALE - TOTAL VALUE					
						CATHOLIQUE CATHOLIC	PROTESTANTE PROTESTANT	NEUTRE NEUTRAL	JEWISH JUIVE		
	<u>JEAN-TALON</u>	<u>COTE ST-LOUIS</u>									
	<u>RUELLE</u>										
584643	7116-7096 ST-DOMINIQUE	10 1019-3 1020-3 1021-3 1019-2 1020-2 1021-2									
	ROSE ALEXINA THERIEN VVE. DE EUGENE THEMENS 65 BOUL. GOUIN EST	C	19 50	7850 95 50		9800 11 500 19 50				65	US231 No. 42/4377 27/1/42
	<u>SHAMROCK AVE</u>										
	<u>RUELLE</u>										
584644	7022-20 ST-DOMINIQUE	10 1198									
	TOBA OSTROCKSKY EPSE. S. DE B. DE WELLIE ZINMAN 7020 ST-DOMINIQUE	J	13 50	34 50						4800 30	
584645	LOT ST-DOMINIQUE	10 1197									
	F. TREMBLAY & CIE SUCC. FERDINAND TREMBLAY ERNEST TREMBLAY (DECEDE 13/8/40) IRENE COURTEMANCHE EPSE. DE ARMAND DE TONNANCOURT 1/8 ERNEST OUMET 1/8	C	11 00			11 00				25	
	J. OSCAR MATHIEU 1/2 1500 WILLIAM	BOURGEOIS									

VILLE DE
CITY OF **MONTREAL**

RÔLE D'ÉVALUATION DES IMMEUBLES POUR L'EXERCICE FINANCIER COMMENÇANT LE 1ER MAI, 1942
VALUATION ROLL OF IMMOVABLE PROPERTY FOR THE FISCAL YEAR COMMENCING 1ST MAY, 1942

RUE ST-DOMINIQUE
STREET

ARRONDISSEMENT ÉLECTORAL 32
ELECTORAL DISTRICT

WARD ST-JEAN
QUARTIER

693

NO DE COMPTE ACCOUNT No.	SITUATION DE L'IMMEUBLE LOCATION OF PROPERTY	CADASTRE - SUB-DIVISION OCCUPATION ET/AND DÉNOMINATION	TERRAIN LAND	BÂTIMENTS BUILDINGS	VALEUR (DOLLARS SEULEMENT) - VALUE (DOLLARS ONLY)					ENTRETIEN DES TROTOIRS MAINTENANCE OF SIDEWALKS POST-FRONT PT.	VAULTS VOUTES	RÉSOLUTION REDUCTION No
					EXEMPT	CATHOLIQUE CATHOLIC	PROTESTANTE PROTESTANT	NEUTRE NEUTRAL	JEWISH JUIVE			
		COTE ST-LOUIS 66										
584646	LOT ST-DOMINIQUE V. FERRIER GARRIERE 5103 ST-DENIS	10 1196 MCHD. C	1100				1100			25		
584647	LOT ST-DOMINIQUE DO	10 1195 C	1600				1600			130		
	MOZART	--- A.E. 30 ---										
584648	6990-80 ST-DOMINIQUE STANISLAS ALLARD 5/50 HECTOR LEBLANC 3/50 ST-ALEXIS DE MONTCALM SAMUEL PELLERIN 30/50 2695 DANDURAND LEO DUROCHER 1/50 JULES DESROCHERS 5/50 ST-ESPRIT CO MONTCALM ADHEMAR LAMARCHE 36/550 ST-ESPRIT BENOIT LAMARCHE "FILS" 24/550 ST-ESPRIT ANTOINETTE LAMARCHE 6/550 ST-ESPRIT A/S S. PELLERIN 2695 DANDURAND	10 1147 BOURGEOIS C JOURNALIER BOURGEOIS CULTIVATEUR CULTIVATEUR CULTIVATEUR	1350	5650			7000			25		
584649	6978-74 ST-DOMINIQUE ALBERT ARCHAMBAULT 6089 AVE CHATEAUBRIAND	10 1146 BOURGEOIS C	1350	4150			5500			25		
584650	6972-68 ST-DOMINIQUE JOSEPH J. NOLS 3476 BORDEAUX	10 1145 EMP. CIVIL C	1350	3850			5200			25		

VILLE DE
CITY OF **MONTREAL**

RÔLE D'ÉVALUATION DES IMMEUBLES POUR L'EXERCICE FINANCIER COMMENÇANT LE 1ER MAI, 1942
VALUATION ROLL OF IMMOVABLE PROPERTY FOR THE FISCAL YEAR COMMENCING 1ST MAY, 1942

RUE ST DOMINIQUE
STREET

ARRONDISSEMENT ÉLECTORAL 30
ELECTORAL DISTRICT

QUARTIER ST JEAN #58
WARD

694

No DE COMPTE ACCOUNT No.	SITUATION DE L'IMMEUBLE LOCATION OF PROPERTY	CADASTRE - SUB-DIVISION	VALEUR (DOLLARS SEULEMENT) - VALUE (DOLLARS ONLY)					ENTRETIEN DES TROTTOIRS MAINTENANCE OF SIDEWALKS Pds. FRONT FT.	VOÛTES VAULTS	RÉSOLUTION REDUCTION No
			TERRAIN LAND	BÂTIMENTS BUILDINGS	VALEUR TOTALE - TOTAL VALUE					
	NOM ET ADRESSE DU PROPRIÉTAIRE NAME AND ADDRESS OF OWNER	OCCUPATION ET/AND DENOMINATION			EXEMPT	CATHOLIQUE CATHOLIC	PROTESTANTE PROTESTANT	NEUTRE NEUTRAL		
		<u>COTE ST LOUIS</u>								
5846 51	6966-64 ST DOMINIQUE MARGUERITE BOURGEOIS BRIEN DIT DESROCHERS EPSE. DE (S. DE B.) PAUL IRENEE BOUCHARD 6958 ST DOMINIQUE	10 1144 EMP. C. DE F. C	13 50	19 50		33 00				25
5846 52	6958 ST DOMINIQUE DO	10 1143 C	13 50	6 50		20 00				25
5846 53	---- ST DOMINIQUE (25 BELANGER) MARGUERITE MEUNIER EPSE. DE WM. ERNEST BURROWES MARCEL MEUNIER 5025 ST DENIS	10 1142 COURTIER ASS. C	20 50	7 50		28 00				132
	<u>BELANGER</u>	---- A.E. 22 ----								
5846 54	6896-92 ST DOMINIQUE TANCREDE POISSANT 6814 BOUL. ST LAURENT	10 P1066 EPICIER C	15 00	37 00		52 00				91.6
5846 55	6890-82 ST DOMINIQUE LA CIE IMPERIALE D'IMMEUBLES DU CANADA LIMITEE	10 1065 N	13 50	56 50				70 00		25
5846 56	6880-76 ST DOMINIQUE LIBERT BLANCHETTE VVE. DE THOMAS REYNOLDS 6880 ST DOMINIQUE	10 1064 C	13 50	26 50		40 00				25

VILLE DE
CITY OF **MONTREAL**

RÔLE D'ÉVALUATION DES IMMEUBLES POUR L'EXERCICE FINANCIER COMMENÇANT LE 1ER MAI, 1942
VALUATION ROLL OF IMMOVABLE PROPERTY FOR THE FISCAL YEAR COMMENCING 1ST MAY, 1942

RUE
ST DOMINIQUE
STREET

ARRONDISSEMENT ÉLECTORAL
ELECTORAL DISTRICT

WARD
ST JEN #58
QUARTIER

695

No DE COMPTE ACCOUNT No.	SITUATION DE L'IMMEUBLE LOCATION OF PROPERTY	CADASTRE - SUB-DIVISION	VALEUR (DOLLARS SEULEMENT) - VALUE (DOLLARS ONLY)							ENTRETIEN DES TROUVOIRS MAINTENANCE OF SIDEWALKS POS. FRONT FT.	VAULTS VOÛTES	II	RÉSOLUTION REDUCTION No
			TERRAIN LAND	BÂTIMENTS BUILDINGS	EXEMPT	VALEUR TOTALE - TOTAL VALUE							
	NOM ET ADRESSE DU PROPRIÉTAIRE NAME AND ADDRESS OF OWNER	OCCUPATION ET/AND DÉNOMINATION				CATHOLIQUE CATHOLIC	PROTESTANTE PROTESTANT	NEUTRE NEUTRAL	JEWISH JUIVE				
		<u>COTE ST LOUIS</u>											
5846 57	6874-64 ST DOMINIQUE LAURA BEAUDRY VVE. DE ERNEST DENIGER 54 ELMWOOD, OUTREMONT	10 1063 C	1650	6850		8500				30			
	<u>RUELLE</u>												
	6862-50 ST DOMINIQUE EXIMER LUSSIER SUP. & VALEUR A 4739 DANTE	10 1821 1822 C											
	<u>DANTE</u>												
5846 58	6826-16 ST DOMINIQUE LUDOVIC LEGAULT STE GENEVIEVE	10 P1628 DE LA P1627 CULTIVATEUR C	1150	5550 5850		6700 7000				30		DEPT. NO. 42/9700 (5/10/42)	
	<u>RUELLE</u>												
5846 59	6812-04 ST DOMINIQUE JOSEPHINE THERRIEN EPSE. S DE B DE ALEXIS PLESSIS BELAIR 6812 ST DOMINIQUE	10 1618 P1617 C	1650	6350		8000				30			

VILLE DE
CITY OF **MONTREAL**

RÔLE D'ÉVALUATION DES IMMEUBLES POUR L'EXERCICE FINANCIER COMMENÇANT LE 1ER MAI, 1942
VALUATION ROLL OF IMMOVABLE PROPERTY FOR THE FISCAL YEAR COMMENCING 1ST MAY, 1942

RUE ST DOMINIQUE
STREET

ARRONDISSEMENT ÉLECTORAL 22
ELECTORAL DISTRICT

QUARTIER ST JEAN #58
WARD

696

NO DE COMPTE ACCOUNT No.	SITUATION DE L'IMMEUBLE LOCATION OF PROPERTY	CADASTRE - SUB-DIVISION		VALEUR (DOLLARS SEULEMENT) - VALUE (DOLLARS ONLY)						ENTRETIEN DES TROTTOIRS MAINTENANCE OF SIDEWALKS Pds. FRONT FT.	VOÛTES VAULTS	RÉSOLUTION REDUCTION No
		NOM ET ADRESSE DU PROPRIÉTAIRE NAME AND ADDRESS OF OWNER	OCCUPATION ET/AND DÉNOMINATION	TERRAIN LAND	BÂTIMENTS BUILDINGS	EXEMPT	VALEUR TOTALE - TOTAL VALUE					
						CATHOLIQUE CATHOLIC	PROTESTANTE PROTESTANT	NEUTRE NEUTRAL	JUIVE JEWISH			
		COTE ST LOUIS										
5 846 60	6802-6798 ST DOMINIQUE	10	1617 P.S.E.									
	BERTHA LABERGE EPSE. S DE B DE LUDGER DURANCEAU 6802 ST DOMINIQUE	PEINTRE	C	1100	4400	5500					20	
5 846 61	6796-86 ST DOMINIQUE	10	1616 P1615									
	GABRIELLE PACAUD EPSE. S DE B DE GUSTAVE J. PAPINEAU 3221 MAPLEWOOD	ING. CIVIL	C	1650	63 50	8000					26	
5 846 62	6784-74 ST DOMINIQUE	10	P1615 P1614									
	DO		C	1900	7300	9200					34.6	
5 846 63	6772-62 ST DOMINIQUE	10	P1614 P1613 P1613									
	DO		C	1900	7300	9200					34.6	
5 846 64	6760-50 ST DOMINIQUE	10	P1613 P1612									
	DO		C	1550	69 50	8500					28	
	<u>ST ZOTIQUE</u>	---- A.E. 15 ----										

VILLE DE
CITY OF **MONTREAL**

RÔLE D'ÉVALUATION DES IMMEUBLES POUR L'EXERCICE FINANCIER COMMENÇANT LE 1ER MAI, 1942
VALUATION ROLL OF IMMOVABLE PROPERTY FOR THE FISCAL YEAR COMMENCING 1ST MAY, 1942

RUE ST DOMINIQUE
STREET

ARRONDISSEMENT ÉLECTORAL 15
ELECTORAL DISTRICT

WARD ST JEAN #58
QUARTIER

697

No DE COMPTE ACCOUNT No.	SITUATION DE L'IMMEUBLE LOCATION OF PROPERTY NOM ET ADRESSE DU PROPRIÉTAIRE NAME AND ADDRESS OF OWNER	CADASTRE - SUB-DIVISION OCCUPATION ET/AND DÉNOMINATION	VALEUR (DOLLARS SEULEMENT) - VALUE (DOLLARS ONLY)					ENTRETIEN DES TROTTOIRS MAINTENANCE OF SIDEWALKS Pds. FRONT Ft.	VAULTS VOÛTES	RÉSOLUTION REDUCTION No	
			TERRAIN LAND	BÂTIMENTS BUILDINGS	VALEUR TOTALE - TOTAL VALUE						
					EXEMPT	CATHOLIQUE CATHOLIC	PROTESTANTE PROTESTANT	NEUTRE NEUTRAL	JEWISK JUIVE		
	<u>COTE ST LOUIS</u>										
	<u>ST ZOTIQUE</u>										
5 846 65	6690 ST DOMINIQUE	10 1273-1 1272 1271 1270 1269 1268									
	LA COMMISSION DES ECOLES CATHOLIQUES DE MONTREAL 117 STE CATHERINE OUEST	EX	77 50	702 50	780 00					140.7	
	<u>RUELLE</u>										
5 846 66	6682-70 ST DOMINIQUE	10 1267-2 1266									
	JOSEPH FOURNELLE 6680 ST DOMINIQUE	BOURGEOIS C	27 00	101 00		128 00				49	
5 846 67	6668-64 ST DOMINIQUE	10 1265-1									
	JOSEPH DONAT LAVALLEE 25 ST ZOTIQUE OUEST	EMP. C.P.R. C	11 00	49 00		60 00				20	
5 846 68	6662-56 ST DOMINIQUE	10 1265-2 1264									
	JOSEPH OMER GLADU ST JANVIER, QUE.	RENTIER C	15 50	77 00		92 50				28	

VILLE DE
CITY OF **MONTREAL**

RÔLE D'ÉVALUATION DES IMMEUBLES POUR L'EXERCICE FINANCIER COMMENÇANT LE 1ER MAI, 1942
VALUATION ROLL OF IMMOVABLE PROPERTY FOR THE FISCAL YEAR COMMENCING 1ST MAY, 1942

RUE ST DOMINIQUE
STREET

ARRONDISSEMENT ÉLECTORAL 15
ELECTORAL DISTRICT

QUARTIER ST JEAN #58
WARD

698

No DE COMPTE ACCOUNT No.	SITUATION DE L'IMMEUBLE LOCATION OF PROPERTY	CADASTRE - SUB-DIVISION OCCUPATION BY/AND DENOMINATION	VALEUR (DOLLARS SEULEMENT) - VALUE (DOLLARS ONLY)					ENTRETIEN DES TROTTOIRS MAINTENANCE OF SIDEWALKS POS. FRONT FT.	VOÛTES VAULTS	RÉSOLUTION REDUCTION No	
			TERRAIN LAND	BÂTIMENTS BUILDINGS	EXEMPT	VALEUR TOTALE - TOTAL VALUE					
						CATHOLIQUE CATHOLIC	PROTESTANTE PROTESTANT	NEUTRE NEUTRAL	JUIVE JEWISH		
584669	6648/54 6658-54 ST DOMINIQUE	10 1263 1262-1									
	ALDAS DUQUETTE 636 QUERBES AVE OUTREMONT	ENTREPRENEUR C	1750	80 50		9800				32	
584670	6646-40 ST DOMINIQUE	10 1262-2 1261-1									
	DO	C	1750	80 50		9800				32	
584671	6638-32 ST DOMINIQUE	10 1261-2 1260									
	DO	C	1750	80 50		9800				32	
584672	6630-24 ST DOMINIQUE	10 1259 1258-1									
	DO	C	1750	80 50		9800				32	
584673	6622-18 ST DOMINIQUE	10 1258-2									
	DO	C	900	4000		4900				16	
584674	6616-12 ST DOMINIQUE Mlle MELANIE GAGNON STE ROSE.	10 1257 C	1300	6200		7500				24	
584675	6610-06 ST DOMINIQUE MATHIAS DESJARDINS STE THERESE, QUE.	10 1256 MENUISIER C	1300	5750		7050				24	

USE RÔLE SUPPLEMENTAIRE
THE SUPPLEMENTARY ROLL 1944

VILLE DE
CITY OF **MONTREAL**

RÔLE D'ÉVALUATION DES IMMEUBLES POUR L'EXERCICE FINANCIER COMMENÇANT LE 1ER MAI, 1942
VALUATION ROLL OF IMMOVABLE PROPERTY FOR THE FISCAL YEAR COMMENCING 1ST MAY, 1942

RUE ST DOMINIQUE
STREET

ARRONDISSEMENT ÉLECTORAL 15
ELECTORAL DISTRICT

WARD ST JEAN #58
QUARTIER

699

No DE COMPTE ACCOUNT No.	SITUATION DE L'IMMEUBLE LOCATION OF PROPERTY	CADASTRE - SUB-DIVISION OCCUPATION ET/AND DÉNOMINATION	VALEUR (DOLLARS SEULEMENT) - VALUE (DOLLARS ONLY)							ENTRETIEN DES TROTTOIRS MAINTENANCE OF SIDEWALKS POS. FRONT FT.	VAULTS VOOTED	RÉSOLUTION REDUCTION No
			TERRAIN LAND	BÂTIMENTS BUILDINGS	EXEMPT	VALEUR TOTALE - TOTAL VALUE						
						CATHOLIQUE CATHOLIC	PROTESTANTE PROTESTANT	NEUTRE NEUTRAL	JEWISH JUIVE			
		<u>COTE ST LOUIS</u>										
5846 76	6602-6600 ST DOMINIQUE OSWALD CLERMONT 6600 ST DOMINIQUE	10 1255 BOUCHER C	13 00	42 00		55 00				24		
5846 77	6588-82 ST DOMINIQUE XAVIER PAQUETTE 7376 AVE DE GASPE	10 1254 RENTIER C	13 50	65 50		79 00				25		
5846 78	6580-74 ST DOMINIQUE LEOPOLD PAQUETTE 6574 ST DOMINIQUE	10 1253 CHAUFFEUR C	13 50	76 50		90 00				25		
5846 79	6572-66 ST DOMINIQUE OLIVINE ALIAS OLEVINE RUEL VVE. DE GEORGES MORISSETTE 6572 ST DOMINIQUE	10 1252 C	13 50	76 50		90 00				25		
5846 80	6564-60 ST DOMINIQUE ANNA PAGE VVE. DE RODOLPHE LUSSIER 6562 ST DOMINIQUE (PROP. 1/2, USUFTR. 1/2)	10 1251 P1250 C	16 50	93 50		110 00				30		
5846 81	6558-54 ST DOMINIQUE DO	10 P1250 C	11 00	64 00		75 00				20		

584682

Blanche Pette

spce s-de-b-de

J. H. Albert Bohémier,

7.000,00

notaire 2-2-42

VILLE DE
CITY OF **MONTREAL**

RÔLE D'ÉVALUATION DES IMMEUBLES POUR L'EXERCICE FINANCIER COMMENÇANT LE 1ER MAI, 1942
VALUATION ROLL OF IMMOVABLE PROPERTY FOR THE FISCAL YEAR COMMENCING 1ST MAY, 1942

RUE ST DOMINIQUE
STREET

ARRONDISSEMENT ÉLECTORAL 15
ELECTORAL DISTRICT

QUARTIER ST JEAN #58 700
WARD

NO DE COMPTE ACCOUNT No.	SITUATION DE L'IMMEUBLE LOCATION OF PROPERTY	CADASTRE - SUB-DIVISION OCCUPATION ET/AND DÉNOMINATION	VALEUR (DOLLARS SEULEMENT) - VALUE (DOLLARS ONLY)							ENTRETIEN DES TROTOIRS MAINTENANCE OF SIDEWALKS POS. FRONT FT.	VOÛTES VAULTS	RÉSOLUTION REDUCTION No
			TERRAIN LAND	BÂTIMENTS BUILDINGS	EXEMPT	VALEUR TOTALE - TOTAL VALUE						
						CATHOLIQUE CATHOLIC	PROTESTANTE PROTESTANT	NEUTRE NEUTRAL	JUIVE JEWISH			
<u>COTE ST LOUIS</u>												
5846 82	6552-46 ST DOMINIQUE JULIEN BOHEMIER 59 ST JACQUES OUEST, CH. 600	10 1249 COMPTABLE C	13 50	60 50		74 00				25		
5846 83	6544-38 ST DOMINIQUE ANNA LAVOIE, VVE. DE ALEXANDRE EPHREM GRAVELLE 5097 COTE ST ANTOINE	10 1248 C	13 50	60 50		74 00				25		
5846 84	-30 6536 ST DOMINIQUE EDOUARD PARIZEAU 2053 BOUL. DECARIE	10 1247 INGENIEUR C	13 50	60 50		74 00				25		
5846 85	6528-22 ST DOMINIQUE ROMEO FARAH LAJOIE 4830 PAPINEAU	10 1246 GERMANT C	14 50 1450.	55 50 60 50		70 00 75 00				26	QUERT. No. 43/114 (15/3/43)	
5846 86	6520-14 ST DOMINIQUE ADELARD BEAUPARLANT 5124 ST ANDRE	10 1245 MENUISIER C	14 50	63 50		78 00				26		
<u>RUELLE</u>												
<u>BEAUBIEN EST</u>												
6478 ST DOMINIQUE (20-30 BEAUBIEN EST)			10	815-1 816-1								
SUCC. OSMOND LATREILLE AVEC # 585389 (VALEUR & SUP. A 26-46 BEAUBIEN EST)												

VILLE DE
CITY OF **MONTREAL**

RÔLE D'ÉVALUATION DES IMMEUBLES POUR L'EXERCICE FINANCIER COMMENÇANT LE 1ER MAI, 1942
VALUATION ROLL OF IMMOVABLE PROPERTY FOR THE FISCAL YEAR COMMENCING 1ST MAY, 1942

701

RUE ST DOMINIQUE
STREET

ARRONDISSEMENT ÉLECTORAL 1
ELECTORAL DISTRICT

WARD ST JEAN #58
QUARTIER

No DE COMPTE ACCOUNT NO.	SITUATION DE L'IMMEUBLE LOCATION OF PROPERTY	CADASTRE - SUB-DIVISION OCCUPATION ET/AND DÉNOMINATION	VALEUR (DOLLARS SEULEMENT) - VALUE (DOLLARS ONLY)					ENTRETIEN DES TROTTOIRS/ MAINTENANCE OF SIDEWALKS POS. FRONT FT.	VAULTS VOÛTES	RESOLUTION REDUCTION No
			TERRAIN LAND	BÂTIMENTS BUILDINGS	VALEUR TOTALE - TOTAL VALUE					
					EXEMPT	CATHOLIQUE CATHOLIC	PROTESTANTE PROTESTANT	NEUTRE NEUTRAL	JEWISH JUIVE	
		<u>COTE ST LOUIS</u>			✓					
5846 87	6470-66 ST DOMINIQUE	10 818-3 817-3 816-3 815-3								
	ARTHUR LEGAULT DIT DESLAURIERS COTE DE L'IESSE, ST LAURENT	CULTIVATEUR C	13 50	8 50		22 00				25
5846 88	6464 ST DOMINIQUE	10 818-4 817-4 816-4 815-4								
	DO	MOTIVE POWER C	13 50	12 50		26 00				25
5846 89	6462-48 ST DOMINIQUE	10 809-3 808								
	BRUNO DEPATIE 6450 ST DOMINIQUE	PLATRIER C	25 50	84 50		110 00				46
5846 90	6446-40 ST DOMINIQUE	10 807								
	JEANNE ROYER VVE. DE RENE JACQUES LEVY A/S C. ROYER 411 BOUL. ST JOSEPH OUEST	(INTERDITE) C	13 50	26 50		40 00				25

VILLE DE
CITY OF **MONTREAL**

RÔLE D'ÉVALUATION DES IMMEUBLES POUR L'EXERCICE FINANCIER COMMENÇANT LE 1ER MAI, 1942
VALUATION ROLL OF IMMOVABLE PROPERTY FOR THE FISCAL YEAR COMMENCING 1ST MAY, 1942

RUE ST DOMINIQUE
STREET

ARRONDISSEMENT ÉLECTORAL i
ELECTORAL DISTRICT

QUARTIER ST JEAN #58
WARD

702

NO DE COMPTE ACCOUNT No.	SITUATION DE L'IMMEUBLE LOCATION OF PROPERTY	CADASTRE - SUB-DIVISION OCCUPATION ET/AND DÉNOMINATION	VALEUR (DOLLARS SEULEMENT) - VALUE (DOLLARS ONLY)					ENTRETIEN DES TRACÉES MAINTENANCE OF SIDEWALKS POS. FRONT FT.	VOÛTES VAULTS	RÉSOLUTION REDUCTION No
			TERRAIN LAND	BÂTIMENTS BUILDINGS	EXEMPT	VALEUR TOTALE - TOTAL VALUE				
						CATHOLIQUE CATHOLIC	PROTESTANTE PROTESTANT	NEUTRE NEUTRAL	JUIVE JEWISH	
		<u>COTE ST LOUIS</u>								
5 846 91	LOT ST DOMINIQUE	10 P806 P806								
	HENRI ROBERT 6389 BOUL. ST LAURENT	VENDEUR C EX	13 50		1 25	12 25				25
	RUE ST DOMINIQUE HOMOLOGUEE 7-1-35									
5 846 92	6428-25 ST DOMINIQUE	10 P805 P805								
	GABRIEL ^D L E CASCAYOLO 6426 ST DOMINIQUE	EPICIER C	13 50	54 50		68 00				25
5 846 93	6420 ST DOMINIQUE	10 P804 P804 P803 P803 P802 P802 P801 P801 P800 P800 P799 P799 P798 P798 P797 P797								
	THE BELL TELEPHONE CO OF CANADA LTD 1050 BEAVER HALL HILL	N	11 000	234 200				2 452 00		200

VILLE DE
CITY OF **MONTREAL**

RÔLE D'ÉVALUATION DES IMMEUBLES POUR L'EXERCICE FINANCIER COMMENÇANT LE 1ER MAI, 1942
VALUATION ROLL OF IMMOVABLE PROPERTY FOR THE FISCAL YEAR COMMENCING 1ST MAY, 1942

RUE ST DOMINIQUE
STREET

ARRONDISSEMENT ÉLECTORAL I
ELECTORAL DISTRICT

WARD ST JEAN #58
QUARTIER

703

No DE COMPTE ACCOUNT NO.	SITUATION DE L'IMMEUBLE LOCATION OF PROPERTY	CADASTRE - SUB-DIVISION OCCUPATION ET/AND DÉNOMINATION	VALEUR (DOLLARS SEULEMENT) - VALUE (DOLLARS ONLY)					ENTRETIEN DES TROTOIRS MAINTENANCE OF SIDEWALKS POS. FRONT FT.	VAULTS VOÛTES	RÉSOLUTION REDUCTION No
			TERRAIN LAND	BÂTIMENTS BUILDINGS	EXEMPT	VALEUR TOTALE - TOTAL VALUE				
					CATHOLIQUE CATHOLIC	PROTESTANTE PROTESTANT	NEUTRE NEUTRAL	JEWISH JUIVE		
5846 94	6336 ST DOMINIQUE	<u>COTE ST LOUIS</u>								
		10 P796 DE LA P796 P795 DE LA PARTIE HOMOLOGUEE (7-1-25) P795 P794 DE LA P794 PARTIE HOMOLOGUEE (7-1-25)								
	MLE END DAIRY LTD. 6336 ST DOMINIQUE	M.P. INCLUDED N	41 00	57 00			98 00		75	
5846 95	6334-20 ST DOMINIQUE	10 P793 DE LA P793 P792 DE LA P792								
		LEO-PAUL BOCK 6320 ST DOMINIQUE	CONTREMAITRE C	27 50	127 50	155 00			50	
5846 96	6318-04 ST DOMINIQUE	10 P791 P791 P790 P790								
		JOSEPH ISRAEL DUPRE 32 BOUL. ST JOSEPH EST	COMPTABLE C	27 50	127 50	155 00			50	

VILLE DE
CITY OF **MONTREAL**

RÔLE D'ÉVALUATION DES IMMEUBLES POUR L'EXERCICE FINANCIER COMMENÇANT LE 1ER MAI, 1942
VALUATION ROLL OF IMMOVABLE PROPERTY FOR THE FISCAL YEAR COMMENCING 1ST MAY, 1942

RUE ST DOMINIQUE
STREET

ARRONDISSEMENT ÉLECTORAL 1
ELECTORAL DISTRICT

QUARTIER ST JEAN #58
WARD

704

NO DE COMPTE ACCOUNT NO.	SITUATION DE L'IMMEUBLE LOCATION OF PROPERTY	CADASTRE - SUB-DIVISION OCCUPATION ET/AND DÉSIGNATION	TERRAIN LAND	BÂTIMENTS BUILDINGS	VALEUR (DOLLARS SEULEMENT) - VALUE (DOLLARS ONLY)					ENTRETIEN DES TROIS MANTÈRES DE SÉPAREMENTS PES. FRONT FT.	VOÛTES VAULTS	RÉDUCTION REDUCTION NO
					EXEMPT	CATHOLIQUE CATHOLIC	PROTESTANTE PROTESTANT	NEUTRE NEUTRAL	JUIVE JEWISH			
5 846 97	6302-6288 ST DOMINIQUE	10 P789 P789 P788 P788										
	YVON BOCK 6302 ST DOMINIQUE	AVOCAT C	27 50	127 50		15500				50		
5 846 98	LOT ST DOMINIQUE	10 P787 P787										
	THE EAGLE LUMBER CO LTD. 60 ST JACQUES OUEST	N EX	13 50		1 25			12 25		50		
	RUE ST DOMINIQUE HOMOLOGUEE 7-1-25											
5 846 99	LOT ST DOMINIQUE	10 P786 P786										
	DO	N EX	13 50		1 25			12 25		25		
	RUE ST DOMINIQUE HOMOLOGUEE 7-1-25											
5 847 00	6264-62 ST DOMINIQUE	10 785										
	JEAN VILLENEUVE LOUISE VILLENEUVE 825 MC EACHRAN MARIE VILLENEUVE JOSEPH ARTHUR VILLENEUVE 825 MC EACHRAN (LES 4)	COMPTABLE C FILLE MAJEURE FILLE MAJEURE ETUDIANT	13 50	7900 1150		7900 2500	(1944/45)			25		
	A/S JEAN VILLENEUVE 825 MC EACHRAN AVE OUTREMONT											
5 847 01	LOT ST DOMINIQUE	10 P784 P784										
	THE EAGLE LUMBER CO LTD 60 ST JACQUES OUEST	N EX	13 50		1 25			12 25		25		
	RUE ST DOMINIQUE HOMOLOGUEE 7-1-25											

OLRY 2045/1121
(7/5/45)

VILLE DE
CITY OF **MONTREAL**

RÔLE D'ÉVALUATION DES IMMEUBLES POUR L'EXERCICE FINANCIER COMMENÇANT LE 1ER MAI, 1942
VALUATION ROLL OF IMMOVABLE PROPERTY FOR THE FISCAL YEAR COMMENCING 1ST MAY, 1942

RUE ST DOMINIQUE
STREET

ARRONDISSEMENT ÉLECTORAL 1
ELECTORAL DISTRICT

WARD ST JEAN #58
QUARTIER

705

No DE COMPTE ACCOUNT No.	SITUATION DE L'IMMEUBLE LOCATION OF PROPERTY NOM ET ADRESSE DU PROPRIÉTAIRE NAME AND ADDRESS OF OWNER	CADASTRE - SUB-DIVISION OCCUPATION ET/AND DÉNOMINATION	VALEUR (DOLLARS SEULEMENT) - VALUE (DOLLARS ONLY)					ENTRETIEN DES TROTTOIRS MAINTENANCE OF SIDEWALKS POS. FRONT FT.	VAULTS VOÛTES	RESOLUTION REDUCTION No.
			TERRAIN LAND	BÂTIMENTS BUILDINGS	EXEMPT	CATHOLIQUE CATHOLIC	PROTESTANTE PROTESTANT			
584702	**** ST DOMINIQUE	<u>COTE ST LOUIS</u>								
		10 783								
		755-3								
		751-4								
		752-4								
		753-4								
		754-4								
		751-3								
		752-3								
		753-3								
		754-3								
		751-2								
		752-2								
		753-2								
		753-2								
754-2										
751-1										
752-1										
753-1										
754-1										
	L. VILLENEUVE CO LTD. 6199 BOUL. ST LAURENT	N	^{9900.} 13900	800				^{10700.} 14700	246	^{42/4698} ^(6/10/42)
	<u>BELLECHASSE</u>									
	<u>VOIES DU C.P.R.</u> <u>T R A V E R S E Z</u>									
		**** A.E. 2 ****								

VILLE DE
CITY OF **MONTREAL**

RÔLE D'ÉVALUATION DES IMMEUBLES POUR L'EXERCICE FINANCIER COMMENÇANT LE 1ER MAI, 1942
VALUATION ROLL OF IMMOVABLE PROPERTY FOR THE FISCAL YEAR COMMENCING 1ST MAY, 1942

706

RUE ST DOMINIQUE
STREET

ARRONDISSEMENT ÉLECTORAL 2
ELECTORAL DISTRICT

QUARTIER ST JEAN #58
WARD

NO DE COMPTE ACCOUNT No.	SITUATION DE L'IMMEUBLE LOCATION OF PROPERTY	CADASTRE - SUB-DIVISION OCCUPATION ET/AND DENOMINATION	VALEUR (DOLLARS SEULEMENT) - VALUE (DOLLARS ONLY)							ENTRETIEN DES TROTTOIRS MAINTENANCE OF SIDEWALKS PDS. FRONT FT.	VOUTES VAULTS	RÉSOLUTION REDUCTION No
			TERRAIN LAND	BÂTIMENTS BUILDINGS	EXEMPT	VALEUR TOTALE - TOTAL VALUE						
	NOM ET ADRESSE DU PROPRIÉTAIRE NAME AND ADDRESS OF OWNER					CATHOLIQUE CATHOLIC	PROTESTANTE PROTESTANT	NEUTRE NEUTRAL	JUIVE JEWISH			
	<u>VOIES DU C.P.R.</u>	<u>COTE ST LOUIS</u>										
504703	5951 ST DOMINIQUE	343										
		1										
		2										
		3										
		4										
		5										
		6										
		7										
		8										
		9										
		10										
		11										
		12										
		13										
		14										
		15										
		16										
		17										
		18										
		19										
		20										
		21										
		22										
		23										
		24										
		25										
	(SUITE SUR LA PAGE SUIVANTE)											

VILLE DE
CITY OF **MONTREAL**

RÔLE D'ÉVALUATION DES IMMEUBLES POUR L'EXERCICE FINANCIER COMMENÇANT LE 1ER MAI, 1942
VALUATION ROLL OF IMMOVABLE PROPERTY FOR THE FISCAL YEAR COMMENCING 1ST MAY, 1942

RUE ST DOMINIQUE
STREET

ARRONDISSEMENT ÉLECTORAL 2
ELECTORAL DISTRICT

WARD ST JEAN #58
QUARTIER

707

NO DE COMPTE ACCOUNT No.	SITUATION DE L'IMMEUBLE LOCATION OF PROPERTY	CADASTRE - GUB. DIVISION OCCUPATION ET/AND DENOMINATION	VALEUR (DOLLARS SEULEMENT) - VALUE (DOLLARS ONLY)					ENTRETIEN DES TRACINGS MAINTENANCE OF SIDEWALKS POS. FRONT FT.	VAULTS VOÛTES	RÉSOLUTION REDUCTION No
			TERRAIN LAND	BÂTIMENTS BUILDINGS	EXEMPT	VALEUR TOTALE - TOTAL VALUE				
						CATHOLIQUE CATHOLIC	PROTESTANTE PROTESTANT	NEUTRE NEUTRAL	JEWISH JUIVE	
	<u>COTE ST LOUIS</u>									
584703	5951 ST DOMINIQUE	LSUITTE								
		343 26								
		27								
		28								
		29								
		30								
		31								
		32								
		33								
		34								
		35								
		36								
	MONTREAL TRAMWAYS CO	N	35900	41100			77000		N.S.C.	RES. 10/1926 (20/1/42)
	78 CRAIG OUEST									
	ST DOMINIQUE	343 39								
		41								
	85	N								
	SUP. & VALEUR RUE CASGRAIN									
	ENTREE BELLECHASSE & VOIES C.P.R. COTE EST									
	<u>BELLECHASSE</u>									
	6265 ST DOMINIQUE	10	821-4							
	THE CITY ICE CO LTD.									
	FAILLIE, SUR. & VALEUR A 6351 BELLECHASSE AVEC # 585886									

VILLE DE MONTREAL
CITY OF

RÔLE D'ÉVALUATION DES IMMEUBLES POUR L'EXERCICE FINANCIER COMMENÇANT LE 1ER MAI, 1942
VALUATION ROLL OF IMMOVABLE PROPERTY FOR THE FISCAL YEAR COMMENCING 1ST MAY, 1942

RUE ST DOMINIQUE
STREET

ARRONDISSEMENT ÉLECTORAL 2
ELECTORAL DISTRICT

QUARTIER ST JEAN #58
WARD

708

No DE COMPTE ACCOUNT No.	SITUATION DE L'IMMEUBLE LOCATION OF PROPERTY	CADASTRE - SUB-DIVISION OCCUPATION ET/AND DÉNOMINATION	VALEUR (DOLLARS SEULEMENT) - VALUE (DOLLARS ONLY)					ENTRETIEN DES TROTTOIRS MAINTENANCE OF SIDEWALKS POS. FRONT FT.	VOÛTES VAULTS	RÉDUCTION REDUCTION No	
			TERRAIN LAND	BÂTIMENTS BUILDINGS	EXEMPT	VALEUR TOTALE - TOTAL VALUE					
						CATHOLIQUE CATHOLIC	PROTESTANTE PROTESTANT	NEUTRE NEUTRAL	JUIVE JEWISH		
COTE ST LOUIS											
584704	6269-71 ST DOMINIQUE SERAFINO SANTANTONIO 1/2 6271 ST DOMINIQUE LUIGI SANTANTONIO (A) 1/12 LUIZELLA SANTANTONIO 1/12 EPSE. DE BOIXRE ORAZIO MANETTA (A) NICOLETTA SANTANTONIO 1/12 EPSE. DE LEONARDO COLANGELO (A) AMELIA SANTANTONIO (A) 1/12 CAROLINA SANTANTONIO 1/12 (A) CAMENUCCI SANTANTONIO (A) 1/12	10 827-2 JOURNALIER C COMMERCANT CORDONNIER	10 50	24 50		3500				21.3	
584705	6273-75 ST DOMINIQUE CHARLES R. GRAHAM 6273 ST DOMINIQUE	10 827-1 ENGINEER P	10 50	24 50			3500			21.3	
584706	6277-87 ST DOMINIQUE ALBERT THEMENS 6279 ST DOMINIQUE	10 828-2 828-1 CONSTRUCTEUR C	17 50	82 50		100 00				36	
584707	6289-99 ST DOMINIQUE DO	10 P828-1 829-2 C	13 50	64 50		7800				27.9	
584708	6301-05 ST DOMINIQUE DO	10 P829-1-1 C	700	3800		4500				14	

VILLE DE
CITY OF **MONTREAL**

RÔLE D'ÉVALUATION DES IMMEUBLES POUR L'EXERCICE FINANCIER COMMENÇANT LE 1ER MAI, 1942
VALUATION ROLL OF IMMOVABLE PROPERTY FOR THE FISCAL YEAR COMMENCING 1ST MAY, 1942

709

RUE ST DOMINIQUE
STREET

ARRONDISSEMENT ÉLECTORAL 2
ELECTORAL DISTRICT

WARD ST JEAN #58
QUARTIER

No DE COMPTE ACCOUNT No.	SITUATION DE L'IMMEUBLE LOCATION OF PROPERTY NOM ET ADRESSE DU PROPRIÉTAIRE NAME AND ADDRESS OF OWNER	CADASTRE - SUB-DIVISION OCCUPATION ET/AND DÉNOMINATION	VALEUR (DOLLARS SEULEMENT) - VALUE (DOLLARS ONLY)					ENTRETIEN DES TRACÉES MAINTENANCE OF SIDEWALKS FOR FRONT FT.	VAULTS VOUTES	RÉSOLUTION REDUCTION NO
			TERRAIN LAND	BÂTIMENTS BUILDINGS	EXEMPT	CATHOLIQUE CATHOLIC	PROTESTANTE PROTESTANT			
		<u>COTE ST LOUIS</u>								
584709	6307-17 ST DOMINIQUE ALBERT THEMENS 6279 ST DOMINIQUE	10 P829-1-1 829-1-2 830-2-1 830-2-2 MENUISIER C	1400	6100		7500			27.7	
584710 FOR RÔLE SUPPLEMENTAIRE FOR SUPPLEMENTARY ROLL 1943	6319-25 ST DOMINIQUE LUDGER THEMENS 6329 ST DOMINIQUE	10 830-1 ENTREPRENEUR C	1050	4400		5450			21.3	
584711	6327-37 ST DOMINIQUE <i>Ludger Themens</i> <i>6329 St. Dominique</i>	10 831-2 831-1-2 C	1350	6150		7500			27.9	
584712	6339-49 ST DOMINIQUE ROMEO BEAULIEU ST ELZEAR DE LAVAL, QUE.	10 831-1-1 832-2 CULTIVATEUR C	1750	8250		10000			36	
584713	6351-57 ST DOMINIQUE LUDGER THEMENS 6329 ST DOMINIQUE	10 832-1 CONSTRUCTEUR C	1050	4950		6000			21.3	
584714	6359-61 ST DOMINIQUE ALBANI BERTHAUME 6735 ALMA	10 833-2 VENDEUR C	1050	2150		3200			21.3	

VILLE DE
CITY OF **MONTREAL**

RÔLE D'ÉVALUATION DES IMMEUBLES POUR L'EXERCICE FINANCIER COMMENÇANT LE 1ER MAI, 1942
VALUATION ROLL OF IMMOVABLE PROPERTY FOR THE FISCAL YEAR COMMENCING 1ST MAY, 1942

RUE
ST DOMINIQUE

ARRONDISSEMENT ÉLECTORAL 2
ELECTORAL DISTRICT

WARD ST JEAN #58
QUARTIER

710

NO DE COMPTE ACCOUNT No.	SITUATION DE L'IMMEUBLE LOCATION OF PROPERTY NOM ET ADRESSE DU PROPRIÉTAIRE NAME AND ADDRESS OF OWNER	CADASTRE - SUB-DIVISION OCCUPATION ET/AND DÉNOMINATION	VALEUR (DOLLARS SEULEMENT) - VALUE (DOLLARS ONLY)					ENTRETIEN DES TROTTOIRS MAINTENANCE OF SIDEWALKS Pds. FRONT ET	VAULTS VOUTES	RÉSOLUTION REDUCTION NO
			TERRAIN LAND	BÂTIMENTS BUILDINGS	VALEUR TOTALE - TOTAL VALUE					
		<u>COTE ST LOUIS</u>								
584715	6363-67 ST DOMINIQUE SUCC. DELPHIS JORON A/S GUY LAMARRE 4656 PAPINEAU	10 833-1 <i>Comptable</i> C COMPTABLEE ---- A.E. 3 ----	10 50	47 50	5800					21.3
584716 VOIE RÔLE SUPPLÉMENTAIRE AND SUPPLEMENTARY ROLL 1943	6369-73 ST DOMINIQUE JEAN BAPTISTE PAQUETTE 6545 DROLET	10 834-2 MENUISIER C	10 50	39 50	5000					21.3
584717 VOIE RÔLE SUPPLÉMENTAIRE AND SUPPLEMENTARY ROLL 1943	6375-79 ST DOMINIQUE DO	10 834-1 C	10 50	39 50	5000					21.3
584718	6381-85 ST DOMINIQUE ELIZABETH PAQUETTE EPSE S DE B DE JEAN BAPTISTE PAQUETTE 11161 PLAZA MONTREAL NORD	10 835-2 C	10 50	39 50	5000					21.3
584719	6387-91 ST DOMINIQUE DO	10 835-1 C	10 50	39 50	5000					21.3
584720	6393-6403 ST DOMINIQUE LEON GUILBEAULT LAVAL DES RAPIDES	10 836-2 P.S.E. 836-1 CULTIVATEUR C	15 50	64 50	8000					31.1

VILLE DE
CITY OF **MONTREAL**

RÔLE D'ÉVALUATION DES IMMEUBLES POUR L'EXERCICE FINANCIER COMMENÇANT LE 1ER MAI, 1942
VALUATION ROLL OF IMMOVABLE PROPERTY FOR THE FISCAL YEAR COMMENCING 1ST MAY, 1942

711

RUE ST DOMINIQUE
STREET

ARRONDISSEMENT ÉLECTORAL 3
ELECTORAL DISTRICT

QUARTIER ST JEAN #58
WARD

NO DE COMPTE ACCOUNT NO.	SITUATION DE L'IMMEUBLE LOCATION OF PROPERTY	CADASTRE - SUB-DIVISION OCCUPATION ET/ANO DÉNOMINATION	TERRAIN LAND	BÂTIMENTS BUILDINGS	VALEUR (DOLLARS SEULEMENT) - VALUE (DOLLARS ONLY)					ENTRETIEN DES TROTTOIRS MAINTENANCE OF SIDEWALKS Pds. FRONT FT.	VOÛTES VAULTS	RÉSOLUTION REDUCTION NO
					EXEMPT	CATHOLIQUE CATHOLIC	PROTESTANTE PROTESTANT	NEUTRE NEUTRAL	JUIVE JEWISH			
584721	6405-15 ST DOMINIQUE JOSEPH GILBERT ABRAHAM OSTROFF C/O J. GILBERT 5230 ST URBAIN	10 P.N.O. 836-1 837-2 MERCHANT J MERCHANT	1550	64 50					8000	31.1		
584722	6417-33 ST DOMINIQUE L'HOPITAL STE JUSTINE DE MONTREAL 1/3 L'HOPITAL NOTRE DAME DE MONTREAL 2/3	10 837-1 838-2 C	20 50	83 50		10400				42.6		
584723	6435-37 ST DOMINIQUE JOSEPH OVIDE MOUSSEAU STANISLAS VILLENEUVE (IN TRUST) 7421 BOUL. ST LAURENT	10 838-1 M.D. N VOYAGEUR	10 50	17 50				2800		21.3		
584724	6441-43 ST DOMINIQUE ARTHUR PAUL MONTREUIL 6441 ST DOMINIQUE	10 839-2 COURT. ASS. C	10 50	14 50		2500				21.3		
584725	6447-49 ST DOMINIQUE MATHILDE (TILLIE) LALIME 6449 ST DOMINIQUE	10 839-1 SPINSTER C	10 50	32 50		4300				21.3		
584726	6453-61 ST DOMINIQUE YVONNETTE ALIAS YVONNE LECAVALIER EPOUSE S. DE B. DE AGEDIUS E. GAGNON ST MARTIN, QUE.	10 840-2-2 MEDECIN C	1500	6500		8000				31.6		

VILLE DE
CITY OF **MONTREAL**

RÔLE D'ÉVALUATION DES IMMEUBLES POUR L'EXERCICE FINANCIER COMMENÇANT LE 1ER MAI, 1942
VALUATION ROLL OF IMMOVABLE PROPERTY FOR THE FISCAL YEAR COMMENCING 1ST MAY, 1942

712

RUE ST DOMINIQUE
STREET

ARRONDISSEMENT ÉLECTORAL 3
ELECTORAL DISTRICT

WARD ST JEAN #58
QUARTIER

No DE COMPTE ACCOUNT No.	SITUATION DE L'IMMEUBLE LOCATION OF PROPERTY NOM ET ADRESSE DU PROPRIÉTAIRE NAME AND ADDRESS OF OWNER	CADASTRE - SUB-DIVISION OCCUPATION ET/AND DÉNOMINATION	VALEUR (DOLLARS SEULEMENT) - VALUE (DOLLARS ONLY)					ENTRETIEN DES TROIS MANTENANCE OF SIDEWALKS POS. FRONT FT.	VAULTS VOÛTES	RÉSOLUTION REDUCTION No	
			TERRAIN LAND	BÂTIMENTS BUILDINGS	VALEUR TOTALE - TOTAL VALUE						
					EXEMPT	CATHOLIQUE CATHOLIC	PROTESTANTE PROTESTANT	NEUTRE NEUTRAL	JUIVE JEWISH		
		<u>COTE ST LOUIS</u>									
584727	6463-73 ST DOMINIQUE ALDAS DUQUETTE 636 AVE QUÉBEC OUTREMONT	10 840-2-1 840-1 858-4 859-4 AGENT C	14 50	67 50		82 00				25	
584728	6475-79 ST DOMINIQUE ARMANDE LACOSTE EPSE. DE ZENON H. LESAGE 11 ST ZOTIQUE EST	10 858-3 859-3 M.D. C	12 00	42 00		54 00				25	
584729	6481-91 ST DOMINIQUE POMELA ST ONGE, EPSE. DE ROMEO E. BOURRET 2079 ST URBAIN	10 858-2 859-2 EMP. CIVIL C	17 50	77 50		95 00				25	
584730	6493 ST DOMINIQUE ALLIANCE NATIONALE 680 SHERBROOKE OUEST <u>BEAUBIEN</u>	10 858-1 859-1 N ---- A.E. 14 ----	28 00	101 00				129 00		101	

1943
1943
1943

VILLE DE
CITY OF **MONTREAL**

RÔLE D'ÉVALUATION DES IMMEUBLES POUR L'EXERCICE FINANCIER COMMENÇANT LE 1ER MAI, 1942
VALUATION ROLL OF IMMOVABLE PROPERTY FOR THE FISCAL YEAR COMMENCING 1ST MAY, 1942

RUE ST DOMINIQUE
STREET

ARRONDISSEMENT ÉLECTORAL 14
ELECTORAL DISTRICT

QUARTIER ST JEAN #58
WARD

713

NO DE COMPTE ACCOUNT NO.	SITUATION DE L'IMMEUBLE LOCATION OF PROPERTY	CADASTRE - SUB-DIVISION OCCUPATION ET/AND DÉNOMINATION	TERRAIN LAND	BÂTIMENTS BUILDINGS	VALEUR (DOLLARS SEULEMENT) - VALUE (DOLLARS ONLY)					ENTRETIEN DES TROIS MONTAINS MAINTENANCE OF SIDEWALKS POS. FRONT FT.	VOÛTES VAULTS	RÉSOLUTION REDUCTION No
					EXEMPT	CATHOLIQUE CATHOLIC	PROTESTANTE PROTESTANT	NEUTRE NEUTRAL	JUIVE JEWISH			
	<u>BEAUBIEN</u>	<u>COTE ST LOUIS</u>										
	6505-07 ST DOMINIQUE JOSEPH ARTHUR SYLVESTRE 281 BEAUBIEN EST SUP. & VALEUR A 51-55 BEAUBIEN	10 128-6										
	<u>RUELLE</u>											
584731	6511 ST DOMINIQUE PASQUALE DI STEFANO 6511 ST DOMINIQUE	10 1294 EPICIER C	12 50	45 50		5800				26		
584732	6515-19 ST DOMINIQUE VICTOR RAYNAULD 227 ST ZOTIQUE EST	10 1295 P1295 QUINCAILLIER C	1500	6500		8000				31		
584733	6521-25 ST DOMINIQUE DO	10 P1295 C	9 50	33 50		4300				20		
584734	6527-37 ST DOMINIQUE SUCC. MARIE AGLAE RENAUD VVE. DE ALEXIS GRANDMAISON MARIE THERESE GRANDMAISON ST LIN, QUE. CECILE CECILE GRANDMAISON EPSE. DE J. EUGENE DESJARDINS A/S J.E. DESJARDINS ST LIN, QUE.	10 1297 1298 FILLE MAJEURE C	24 50	95 50		12000				50		

584735

Isidor Adelson
manager
usufruitier

23-1-62

VILLE DE
CITY OF **MONTREAL**

RÔLE D'ÉVALUATION DES IMMEUBLES POUR L'EXERCICE FINANCIER COMMENÇANT LE 1ER MAI, 1942
VALUATION ROLL OF IMMOVABLE PROPERTY FOR THE FISCAL YEAR COMMENCING 1ST MAY, 1942

714

RUE ST DOMINIQUE
STREET

ARRONDISSEMENT ÉLECTORAL 14
ELECTORAL DISTRICT

WARD ST JEAN #58
QUARTIER

No DE COMPTE ACCOUNT No.	SITUATION DE L'IMMEUBLE LOCATION OF PROPERTY NOM ET ADRESSE DU PROPRIÉTAIRE NAME AND ADDRESS OF OWNER	CADASTRE - SUB-DIVISION		VALEUR (DOLLARS SEULEMENT) - VALUE (DOLLARS ONLY)						ENTRETIEN DES TACEDS MAINTENANCE OF SIDEWALKS POS. FRONT FT.	VAULTS VOUTES	RÉSOLUTION REDUCTION No	
		OCCUPATION ET/AND DÉNOMINATION	TERRAIN LAND	BÂTIMENTS BUILDINGS	EXEMPT	CATHOLIQUE CATHOLIC	PROTESTANTE PROTESTANT	NEUTRE NEUTRAL	JEWISH JUIVE				VALEUR TOTALE - TOTAL VALUE
		<u>COTE ST LOUIS</u>											
5 847 35	6539-49 ST DOMINIQUE ESCHKA ADELSON, WIFE S AS TO P OF LIEB SANTMAN L.E. H.L. DES COMMISSAIRES OUEST	10	1299 1300	J	24 50	95 50					12000	50	
5 847 36	6551-53 ST DOMINIQUE OVIDE BRUNET 4395 OXFORD	10	2152	C	8 50	38 50		4700				17.6	
5 847 37	6555-57 ST DOMINIQUE DO	10	2153	C	8 50	38 50		4700				17.6	
5 847 38	6559-61 ST DOMINIQUE DO	10	2154	C	9 00	38 50		47 50				18	
5 847 39	6563-65 ST DOMINIQUE DO	10	2155	C	9 00	38 50		47 50				18	
5 847 40	6567-69 ST DOMINIQUE DO	10	2156	C	9 00	38 50		47 50				18	
5 847 41	6571-73 ST DOMINIQUE DO	10	2157	C	9 00	38 50		47 50				18	
5 847 42	6575-77 ST DOMINIQUE DO	10	2158	C	9 00	38 50		47 50				18	

VILLE DE
CITY OF **MONTREAL**

RÔLE D'ÉVALUATION DES IMMEUBLES POUR L'EXERCICE FINANCIER COMMENÇANT LE 1ER MAI, 1942
VALUATION ROLL OF IMMOVABLE PROPERTY FOR THE FISCAL YEAR COMMENCING 1ST MAY, 1942

715

RUE
STREET ST DOMINIQUE

ARRONDISSEMENT ÉLECTORAL 14
ELECTORAL DISTRICT

QUARTIER
WARD ST JEAN #58

No DE COMPTE ACCOUNT No.	SITUATION DE L'IMMEUBLE LOCATION OF PROPERTY NOM ET ADRESSE DU PROPRIÉTAIRE NAME AND ADDRESS OF OWNER	CADASTRE - SUB-DIVISION OCCUPATION ET/ANO DÉNOMINATION	VALEUR (DOLLARS SEULEMENT) - VALUE (DOLLARS ONLY)						ENTRETIEN DES TROTTOIRS MAINTENANCE OF SIDEWALKS PDS. FRONT FT.	VOÛTES VAULTS	RÉSOLUTION REDUCTION No
			TERRAIN LAND	BÂTIMENTS BUILDINGS	EXEMPT	VALEUR TOTALE - TOTAL VALUE					
						CATHOLIQUE CATHOLIC	PROTESTANTE PROTESTANT	NEUTRE NEUTRAL			
		<u>COTE ST LOUIS</u>									
584743	6579-89 ST DOMINIQUE VICTOR LEGAULT 10548 LAVERDURE	10 1306 1307 CULTIVATEUR C	24 50	75 50		100 00			50		
584744	6591-95 ST DOMINIQUE SAM YUDIN HAIM GREENFIELD ST URBAIN ISSIE BRATZ 1533 NOTRE DAME OUEST APT. 4 LARRY B. LEVINE C/O ISSIE BRATZ 1533 NOTRE DAME OUEST APT. 4	10 1308 TAILOR J TAILOR MERCHANT COLLECTOR	1200	56 50				68 50	25		
		--- A.E. 13 ---									
584745 SEE SUPPLEMENTARY ROLL 1943	6597-6605 ST DOMINIQUE HEIM GREEFIELD JOHN VANACUR 5623 ESPLANADE CHATEL LANCET 5382 WAVERLEY SAM YUDIN TAILOR C/O S. LANCET 5382 WAVERLEY	10 1309 1310 TAILOR J TAILOR TAILOR TAILOR	24 50	95 50				120 00	50		
584746	6607-15 ST DOMINIQUE ROSARIO PRIEUR 5828 ST LAURENT <i>St. John's, Montreal</i>	10 1311 1312 VOYAGEUR C	24 50	95 50		120 00			50		

584747

Succession - Pierre Lefebvre
Jeremie Lefebvre, cultivateur.
St Philippe de La Prairie

5.800⁰⁰

5-1-42

VILLE DE
CITY OF **MONTREAL**

RÔLE D'ÉVALUATION DES IMMEUBLES POUR L'EXERCICE FINANCIER COMMENÇANT LE 1ER MAI, 1942
VALUATION ROLL OF IMMOVABLE PROPERTY FOR THE FISCAL YEAR COMMENCING 1ST MAY, 1942

716

RUE ST DOMINIQUE ARRONDISSEMENT ÉLECTORAL 13
STREET ST DOMINIQUE ELECTORAL DISTRICT

QUARTIER ST JEAN #58
WARD

No DE COMPTE ACCOUNT No.	SITUATION DE L'IMMEUBLE LOCATION OF PROPERTY	CADASTRE -- SUB-DIVISION OCCUPATION ET/AND DENOMINATION	VALEUR (DOLLARS SEULEMENT) - VALUE (DOLLARS ONLY)						ENTRETIEN DES TRITONS MAINTENANCE OF SIDEWALKS Fds. FRONT FT.	VOÛTES VAULTS	RÉSOLUTION REDUCTION No
			TERRAIN LAND	BÂTIMENTS BUILDINGS	EXEMPT	VALEUR TOTALE - TOTAL VALUE					
						CATHOLIQUE CATHOLIC	PROTESTANTE PROTESTANT	NEUTRE NEUTRAL	JUIVE JEWISH		
584747	6619-21 ST DOMINIQUE JOSEPH DE GRANDPRE 6619 ST DOMINIQUE	10 1313 POMPIER C	1200	5300		6500				25	
584748	6623-27 ST DOMINIQUE ANNA PAUZE, VVE DE RENE FARIBAUT 3507 VAN HORNE	10 1314 C	1200	6100		7300				25	
584749	6629-39 ST DOMINIQUE JULIE PESANT DIT SANSCARTIER, VVE DE GODFROI MONETTE 6639 ST DOMINIQUE	10 1315 1316 C	2450	9550		12000				50	
584750	6641-45 ST DOMINIQUE J ADOLAS DUQUETTE 6643 ST DOMINIQUE	10 1317 TAILLEUR C	1200	5100		6300				25	
584751	6647-51 ST DOMINIQUE SUCC. J CYRILLE FERREULT EVA LUSSIER, VVE DE JOSEPH C PERRAULT 6683 ST DOMINIQUE	10 1318 C (PROP. 1/2 - USUFRT. 1/2)	1300	6000		7300				27	
584752	6653-57 ST DOMINIQUE SUCC. J CYRILLE PERRAULT EVA LUSSIER, VVE DE JOSEPH C PERRAULT 6683 ST DOMINIQUE	10 1319 C (PROP. 1/2 - USUFRT. 1/2)	1300	6000		7300				27	
584753	6659-69 ST DOMINIQUE EVALINA BOISSY, VVE DE CLEOPHAS MOISE LAVIGNE C/O MONTREAL BLUE PRINT 1093 BEAVER-HALL HILL	10 1320 1321 C (DECEDEE) (GREVEE)	2450	6150		8600				50	

VILLE DE
CITY OF **MONTREAL**

RÔLE D'ÉVALUATION DES IMMEUBLES POUR L'EXERCICE FINANCIER COMMENÇANT LE 1ER MAI, 1942
VALUATION ROLL OF IMMOVABLE PROPERTY FOR THE FISCAL YEAR COMMENCING 1ST MAY, 1942

RUE ST DOMINIQUE
STREET

ARRONDISSEMENT ÉLECTORAL 13
ELECTORAL DISTRICT

QUARTIER ST JEAN # 58
WARD

717

No DE COMPTE ACCOUNT No.	SITUATION DE L'IMMEUBLE LOCATION OF PROPERTY	CADASTRE - SUB-DIVISION OCCUPATION ET/AND DÉNOMINATION	VALEUR (DOLLARS SEULEMENT) - VALUE (DOLLARS ONLY)					ENTRETIEN DES TROTTOIRS MAINTENANCE OF SIDEWALKS PDS. FRONT FT.	VOUTES VAULTS	RÉSOLUTION REDUCTION No	
			TERRAIN LAND	BÂTIMENTS BUILDINGS	EXEMPT	VALEUR TOTALE - TOTAL VALUE					
						CATHOLIQUE CATHOLIC	PROTESTANTE PROTESTANT	NEUTRE NEUTRAL	JUIVE JEWISH		
584754	6671-75 ST DOMINIQUE MC LEA DAoust 6675 ST DOMINIQUE	<u>COTE ST LOUIS</u> 10 1322 COMMIS C	1250	4650		5900				26	
584755	6677-83 ST DOMINIQUE SUCC. J CYRILLE PERREault EVA LUSSIER, VVE DE JOSEPH CYRILLE PERRault 6683 ST DOMINIQUE	10 1323 C (PROP. 1/2 - USUFRT. 1/2)	1250	5750		7000				26	
	<u>RUELLE</u> 6885 6685 -91 ST DOMINIQUE WILLIAM FOSTER SUP. & VALEUR A 5054 ST ZOTIQUE	10 1356									
	<u>ST ZOTIQUE</u> 6707-09 ST DOMINIQUE BENOIT BASTIEN 6709 ST DOMINIQUE VALEUR & SUP. A 51-55 ST ZOTIQUE	--- A E 25 --- 10 1630									
	<u>RUELLE</u>										
584756	6715-21 ST DOMINIQUE DELPHIS GIRARD 938 ROBILLARD	10 1638 DISTRIBUTEUR C	1200	3900		5100				25	
584757	6723-27 ST DOMINIQUE JAMES DOMINICK 6723 ST DOMINIQUE	10 1639 SUP.T. C	1200	4200		5400				25	

VILLE DE
CITY OF **MONTREAL**

RÔLE D'ÉVALUATION DES IMMEUBLES POUR L'EXERCICE FINANCIER COMMENÇANT LE 1ER MAI, 1942
VALUATION ROLL OF IMMOVABLE PROPERTY FOR THE FISCAL YEAR COMMENCING 1ST MAY, 1942

RUE ST DOMINIQUE
STREET

ARRONDISSEMENT ÉLECTORAL 25
ELECTORAL DISTRICT

WARD ST JEAN # 58
QUARTIER

718

No DE COMPTE ACCOUNT No.	SITUATION DE L'IMMEUBLE LOCATION OF PROPERTY NOM ET ADRESSE DU PROPRIÉTAIRE NAME AND ADDRESS OF OWNER	CADASTRE - SUB-DIVISION OCCUPATION ET/AND DÉNOMINATION	VALEUR (DOLLARS SEULEMENT) - VALUE (DOLLARS ONLY)					ENTRETIEN DES TROTTOIRS MAINTENANCE OF SIDEWALKS POS. FRONT FT.	VAULTS VOÛTES	RÉSOLUTION REDUCTION No
			TERRAIN LAND	BÂTIMENTS BUILDINGS	EXEMPT	VALEUR TOTALE - TOTAL VALUE				
						CATHOLIQUE CATHOLIC	PROTESTANTE PROTESTANT	NEUTRE NEUTRAL	JEWISH JUIVE	
<u>COTE ST LOUIS</u>										
584758	6729-33 ST DOMINIQUE LES CLERCS PAROISSIAUX OU CATECHISTES DE ST VIATEUR	10 1640-1 C	950	3900		4850				20
584759	6735-39 ST DOMINIQUE DO	10 1640-2 1641-1 C	950	3900		4850				20
584760	6741-45 ST DOMINIQUE DO	10 1641-2 1642-1 C	950	3900		4850				20
584761	6747-51 ST DOMINIQUE DO	10 1642-2 1643-1 C	950	3900		4850				20
584762	6753-57 ST DOMINIQUE DO	10 1643-2 C	950	3900		4850				20
584763	6759-63 ST DOMINIQUE DO	10 1644-1 C	950	3900		4850				20
584764	6765-69 ST DOMINIQUE DO	10 1644-2 1645-1 C	950	3900		4850				20
584765	6771-75 ST DOMINIQUE DO	10 1645-2 1646-1 C	950	3900		4850				20

VILLE DE MONTREAL
CITY OF MONTREAL

RÔLE D'ÉVALUATION DES IMMEUBLES POUR L'EXERCICE FINANCIER COMMENÇANT LE 1ER MAI, 1942
VALUATION ROLL OF IMMOVABLE PROPERTY FOR THE FISCAL YEAR COMMENCING 1ST MAY, 1942

RUE ST DOMINIQUE
STREET

ARRONDISSEMENT ÉLECTORAL 25
ELECTORAL DISTRICT

WARD ST JEAN # 58
QUARTIER

719

No DE COMPTE ACCOUNT No.	SITUATION DE L'IMMEUBLE LOCATION OF PROPERTY	CADASTRE - SUB-DIVISION	VALEUR (DOLLARS SEULEMENT) - VALUE (DOLLARS ONLY)							ENTRETIEN DES TROTTOIRS MAINTENANCE OF SIDEWALKS POS. FRONT FT.	VAULTS VOÛTES	RÉSOLUTION REDUCTION NO
			TERRAIN LAND	BÂTIMENTS BUILDINGS	EXEMPT	VALEUR, TOTALE - TOTAL VALUE						
NOM ET ADRESSE DU PROPRIÉTAIRE NAME AND ADDRESS OF OWNER		OCCUPATION ET/AND DÉNOMINATION				CATHOLIQUE	PROTESTANTE	NEUTRE	JEWISH			
<u>COTE ST LOUIS</u>												
584766	6777-81 ST DOMINIQUE	10	1646-2 1647-1									
	LES CLERCS PAROISSIAUX OU CATECHISTES DE ST VIAEUR	C	950	3900		4850				20		
584767	6783-87 ST DOMINIQUE	10	1647-2									
	DO	C	950	3900		4850				20		
584768	6789-93 ST DOMINIQUE	10	P1648									
	SUCC. NOE LECLAIRE A/S D PELLETTIER 4201 AVE DE L'HOTEL DE VILLE	C	950	3900		4850				20		
584769	6795-6805 ST DOMINIQUE	10	1649 PN 17 1648									
	ULRIC DUBOIS 5571 ST URBAIN	MENUISIER C	1450	6550		8000				30		
<u>RUELLE</u>												
584770	6811-27 ST DOMINIQUE	10	1664									
	LAURA LUSSIER, EPSE DE EXIMER LUSSIER 5825 ST DOMINIQUE	C	1450	7850		9300				124		
<u>DANTE</u>												
--- A E 29 ---												
584771	6851-61 ST DOMINIQUE	10	P2098 P2099									
	BANQUE CANADIENNE NATIONALE	N	2250	8250				10500		108		

1944 RÔLE SUPPLEMENTAIRE
1944 SUPPLEMENTARY ROLL

VILLE DE
CITY OF **MONTREAL**

RÔLE D'ÉVALUATION DES IMMEUBLES POUR L'EXERCICE FINANCIER COMMENÇANT LE 1ER MAI, 1942
VALUATION ROLL OF IMMOVABLE PROPERTY FOR THE FISCAL YEAR COMMENCING 1ST MAY, 1942

720

RUE ST DOMINIQUE
STREET

ARRONDISSEMENT ÉLECTORAL 25
ELECTORAL DISTRICT

QUARTIER ST JEAN # 58
WARD

No DE COMPTE ACCOUNT No.	SITUATION DE L'IMMEUBLE LOCATION OF PROPERTY	CADASTRE - SUB-DIVISION	VALEUR (DOLLARS SEULEMENT) - VALUE (DOLLARS ONLY)						ENTRETIEN DES TROTTOIRS MAINTENANCE OF SIDEWALKS POS. FRONT FT.	VOUTES VAULTS	REBOLUTION REDUCTION No
			TERRAIN LAND	BÂTIMENTS BUILDINGS	EXEMPT	VALEUR TOTALE - TOTAL VALUE					
NOM ET ADRESSE DU PROPRIÉTAIRE NAME AND ADDRESS OF OWNER		OCCUPATION ET/OU DÉNOMINATION				CATHOLIQUE CATHOLIC	PROTESTANTE PROTESTANT	NEUTRE NEUTRAL	JUIVE JEWISH		
		<u>COTE ST LOUIS</u>									
584772	6863-67 ST DOMINIQUE	10 2100									
FOR ROLL SUPPLEMENTARY SEE SUPPLEMENTARY ROLL 1944	JOSEPH FILION LAVAL DES RAPIDES, P.Q.	ENTREPRENEUR C	1300	5000		6300				23	
584773	6871-75 ST DOMINIQUE	10 2101									
FOR ROLL SUPPLEMENTARY SEE SUPPLEMENTARY ROLL 1944	DO	C	1300	5000		6300				23	
586591	6877-93 ST DOMINIQUE	10 1058									
		1059									
	ANNA GRAVEL, EPSE DE JOSEPHAT LAROCQUE 6893 ST DOMINIQUE	(USUFRT.) C	3100	12050		15150				55	
584775	6895-6901 ST DOMINIQUE 56 BELANGER	10									
		REPER P1060 P1061									
	ELPHEGE LUSSIER ST PHILIPPE DE LAPRAIRIE, P.Q.	CULTIVATEUR C	2150	9850		12000				110	
	<u>BELANGER</u>	*** A E 30 ***									
584776	6951-63 ST DOMINIQUE	10 P1133									
FOR ROLL SUPPLEMENTARY SEE SUPPLEMENTARY ROLL 1944		P1133									
		1134									
	PHILIAS CLOUTIER 5081 ST DENIS	NEGOCIANT C	3450	9050		12500				162	
584777	6965-67 ST DOMINIQUE	10 1135									
FOR ROLL SUPPLEMENTARY SEE SUPPLEMENTARY ROLL 1943	YVONNE ROGER 2180 AMHERST	FILLE MAJEURE C	1400	2100		3500				25	

VILLE DE
CITY OF **MONTREAL**

RÔLE D'ÉVALUATION DES IMMEUBLES POUR L'EXERCICE FINANCIER COMMENÇANT LE 1ER MAI, 1942
VALUATION ROLL OF IMMOVABLE PROPERTY FOR THE FISCAL YEAR COMMENCING 1ST MAY, 1942

RUE ST DOMINIQUE
STREET

ARRONDISSEMENT ÉLECTORAL 30
ELECTORAL DISTRICT

WARD ST JEAN # 58
QUARTIER

721

NO DE COMPTE ACCOUNT No.	SITUATION DE L'IMMEUBLE LOCATION OF PROPERTY NOM ET ADRESSE DU PROPRIÉTAIRE NAME AND ADDRESS OF OWNER	CADASTRE - SUB-DIVISION OCCUPATION ET/AND DÉNOMINATION	VALEUR (DOLLARS SEULEMENT) - VALUE (DOLLARS ONLY)					ENTRETIEN DES TROTTOIRS MAINTENANCE OF SIDEWALKS POS. FRONT FT.	VAULTS VOÛTES	RÉSOLUTION REDUCTION No	
			TERRAIN LAND	BÂTIMENTS BUILDINGS	VALEUR TOTALE - TOTAL VALUE						
					EXEMPT	CATHOLIQUE CATHOLIC	PROTESTANTE PROTESTANT	NEUTRE NEUTRAL	JEWISH JUIVE		
		<u>COTE ST LOUIS</u>									
584778 <small>FOR THE SUPPLEMENTARY ROLL</small>	6971-73 ST DOMINIQUE <small>1041</small> GERVAIS, VVE DE CYPRIEN PIERRE LARIVIERE 6973 ST DOMINIQUE	10 1136 C	1400	2500		3900				25	
584779	6977-81 ST DOMINIQUE LOUIS COUSINEAU 8323 FOUCHER	10 1137 SERREFREINS C	1400	5600		7000				25	
584780	6983-85 ST DOMINIQUE MARIA PRIVATO, WIFE OF ERMINO PANNAZZALLO 6985 ST DOMINIQUE	10 1138 JOURNALIER, C	1400	2600		4000				25	
584781	<i>Lot St Dominique La Cite de Montreal</i>	10 1139 EX	1400		1400					25	
584781 584782	LOT ST DOMINIQUE LA CITE DE MONTREAL	10 1140 EX	2100		2100					137	
	<u>MOZART</u>	--- A E 31 ---									
584783	LOT ST DOMINIQUE DO	10 1190-1-1 EX	1000		1000					71.5	
584784	LOT ST DOMINIQUE 1943 <small>FOR THE SUPPLEMENTARY ROLL</small> J L ALBERT CHARBONNEAU 4278 RIVARD	10 1191-1-1 AGENT D'ASSCE C	750			750				25	
584785	7015-19 ST DOMINIQUE OYILA LAVOIE 7015 ST DOMINIQUE	10 1192 CONSTRUCTEUR C	1150	4650		5800				25	
584786	7021-25 ST DOMINIQUE JOSEPH MICHEL LABERGE 2455 NOTRE DAME OUEST	10 1193 PATISSIER C	1400	4100		5500				30	
	<u>RUELLE</u>										

VILLE DE MONTREAL
CITY OF MONTREAL

RÔLE D'ÉVALUATION DES IMMEUBLES POUR L'EXERCICE FINANCIER COMMENÇANT LE 1ER MAI, 1942
VALUATION ROLL OF IMMOVABLE PROPERTY FOR THE FISCAL YEAR COMMENCING 1ST MAY, 1942

RUE ST DOMINIQUE
STREET

ARRONDISSEMENT ÉLECTORAL 31
ELECTORAL DISTRICT

QUARTIER ST JEAN # 58
WARD

722

NO DE COMPTE ACCOUNT NO.	SITUATION DE L'IMMEUBLE LOCATION OF PROPERTY	CADASTRE - SUB-DIVISION OCCUPATION ET/AND DÉNOMINATION	VALEUR (DOLLARS SEULEMENT) - VALUE (DOLLARS ONLY)						ENTRETIEN DES TROTTOIRS MAINTENANCE OF SIDEWALKS POS. FRONT FT.	VOÛTES VAULTS	RÉSOLUTION REDUCTION NO
			TERRAIN LAND	BÂTIMENTS BUILDINGS	EXEMPT	CATHOLIQUE CATHOLIC	PROTESTANTE PROTESTANT	NEUTRE NEUTRAL			
	<u>CÔTE ST LOUIS</u>										
	<u>RUELLE</u>										
584787	7035-47 ST DOMINIQUE 66 SHAMROCK AVE LA CITE DE MONTREAL "EX. POSTE DE POMPIERS (NO 31 & NO 21)" <u>SHAMROCK AVE</u>	P342 EX	7500	1 52500	1 60000					272	
584788	7071-81 ST DOMINIQUE ROSE ALEXINA THERIEN, VVE DE EUGENE THEMENS 65 BOUL. GOUIN EST	10 P1015 P1015 P1014RXX	1800	9300		11100				114	
584789	7083-93 ST DOMINIQUE YVONNE THEMENS 65 BOUL. GOUIN EST	10 1016-4 DE LA 1015-4 DE LA 1014-4 FILLE MAJEURE C	1050	5950		7000				27	
584790	7095-7105 ST DOMINIQUE JULIETTE THEMENS, EPSE DE ROGER PARENT 10730 GRANDE ALLEE	10 1016-3 DE LA 1015-3 DE LA 1014-3 ING. CIVIL C	1050	5950		7000				27	
584791	7107-17 ST DOMINIQUE GERMAINE THEMENS 65 BOUL. GOUIN EST	10 1016-2 DE LA 1015-2 DE LA 1014-2 FILLE MAJEURE C	1050	5950		7000				27	

VILLE DE
CITY OF **MONTREAL**

RÔLE D'ÉVALUATION DES IMMEUBLES POUR L'EXERCICE FINANCIER COMMENÇANT LE 1ER MAI, 1942
VALUATION ROLL OF IMMOVABLE PROPERTY FOR THE FISCAL YEAR COMMENCING 1ST MAY, 1942

723

RUE ST DOMINIQUE
STREET

ARRONDISSEMENT ÉLECTORAL 31
ELECTORAL DISTRICT

WARD ST JEAN # 58
QUARTIER

No DE COMPTE ACCOUNT No.	SITUATION DE L'IMMEUBLE LOCATION OF PROPERTY NOM ET ADRESSE DU PROPRIÉTAIRE NAME AND ADDRESS OF OWNER	CADASTRE - SUB-DIVISION OCCUPATION ET/AND DÉNOMINATION	TERRAIN LAND	BÂTIMENTS BUILDINGS	VALEUR (DOLLARS SEULEMENT) - VALUE (DOLLARS ONLY)					ENTRETIEN DES TROTTOIRS MAINTENANCE OF SIDEWALKS PDE. FRONT FT.	VAULTS VOÛTES	RÉSOLUTION REDUCTION No
					EXEMPT	CATHOLIQUE CATHOLIC	PROTESTANTE PROTESTANT	NEUTRE NEUTRAL	JEWISH JUIVE			
584792	7119-29 ST DOMINIQUE	10 1016-1 DE LA 1015-1 DE LA 1014-1	1050	5950		7000				27		
	GERMAINE THEMENS YVONNE THEMENS A/S GERMAINE THEMENS 65 BOUL. GOUIN EST	FILLE MAJEURE C. FILLE MAJEURE										
	<u>RUELLE</u>											
	7133-43 ST DOMINIQUE	10 2009 2010-1										
	SIMONNE TOUSIGNANT SUP. & VALEUR A 50-54 JEAN TALON											
	<u>JEAN TALON</u>											
	<u>AVENUE CASGRAIN</u>											
	<u>JEAN TALON</u>	*** A E 31 ***										
	<u>SHAMROCK AVE</u>											

VILLE DE
CITY OF **MONTREAL**

RÔLE D'ÉVALUATION DES IMMEUBLES POUR L'EXERCICE FINANCIER COMMENÇANT LE 1ER MAI, 1942
VALUATION ROLL OF IMMOVABLE PROPERTY FOR THE FISCAL YEAR COMMENCING 1ST MAY, 1942

RUE AVE CASGRAIN
STREET

ARRONDISSEMENT ÉLECTORAL 31
ELECTORAL DISTRICT

WARD ST JEAN # 58
QUARTIER

724

NO DE COMPTE ACCOUNT NO.	SITUATION DE L'IMMEUBLE LOCATION OF PROPERTY NOM ET ADRESSE DU PROPRIÉTAIRE NAME AND ADDRESS OF OWNER	CADASTRE - SUB-DIVISION OCCUPATION ET/AND DÉNOMINATION	VALEUR (DOLLARS SEULEMENT) - VALUE (DOLLARS ONLY)					ENTRETIEN DES TROTTOIRS MAINTENANCE OF SIDEWALKS POS. FRONT FT.	VAULTS VOUTES	RÉSOLUTION REDUCTION No
			TERRAIN LAND	BÂTIMENTS BUILDINGS	EXEMPT	CATHOLIQUE CATHOLIC	PROTESTANTE PROTESTANT			
	<u>COTE ST LOUIS</u>									
	<u>SHAMROCK AVE</u>									
	<u>MOZART</u>	----A.E. 30----								
	<u>BELANGER</u>	----A.E. 29----								
	<u>DANTE</u>	----A.E. 25----								
	6814 CASGRAIN	10 1668-1								
	ALDAS DUQUETTE 6854 ST LAURENT									
	SUP & VAL A 76-192 DANTE EST									
584793	6810-6800 AVE CASGRAIN	10 1670-4								
	DE LA									
	1669-4									
	DE LA									
	1668-3									
	ALDAS DUQUETTE 636 AVE QUERBES OUTREMONT	ENTREPRENEUR C	1150	7850		9000			30	
	<u>RUELLE</u>									
584794	6796-92 AVE CASGRAIN	10 1662-2								
	1044 GEORGES LALONDE 6792 AVE CASGRAIN.	HOMME DE COUR C	700	4500		5200			17	

VILLE DE
CITY OF **MONTREAL**

RÔLE D'ÉVALUATION DES IMMEUBLES POUR L'EXERCICE FINANCIER COMMENÇANT LE 1ER MAI, 1942
VALUATION ROLL OF IMMOVABLE PROPERTY FOR THE FISCAL YEAR COMMENCING 1ST MAY, 1942

RUE AVE CASGRAIN
STREET

ARRONDISSEMENT ÉLECTORAL 25
ELECTORAL DISTRICT

QUARTIER ST JEAN # 58
WARD

725

No DE COMPTE ACCOUNT NO.	SITUATION DE L'IMMEUBLE LOCATION OF PROPERTY NOM ET ADRESSE DU PROPRIÉTAIRE NAME AND ADDRESS OF OWNER	CADASTRE - SUB-DIVISION OCCUPATION ET/AND DÉNOMINATION	VALEUR (DOLLARS SEULEMENT) - VALUE (DOLLARS ONLY)					ENTRETIEN DES TROTTOIRS MAINTENANCE OF SIDEWALKS POS. FRONT FT.	VOÛTES VAULTS	RÉSOLUTION REDUCTION No	
			TERRAIN LAND	BÂTIMENTS BUILDINGS	EXEMPT	VALEUR TOTALE - TOTAL VALUE					
						CATHOLIQUE CATHOLIC	PROTESTANTE PROTESTANT	NEUTRE NEUTRAL	JUIVE JEWISH		
			<u>COTE ST LOUIS</u>								
584795	6790-80 AVE CASGRAIN EDOUARD PAQUETTE 6784 AVE CASGRAIN	10 1662-1 1661 C	1300	7200		8500				33	
584796	6778 AVE CASGRAIN Mlle ALICE ROCH ST GABRIEL DE BRANDON, PQ.	10 1660 FILLE MAJ. C	1000	600		1600				25	
584797	6772 AVE CASGRAIN CITE DE MONTREAL	10 1659 EX	1000		1000					25	
584798	6762 AVE CASGRAIN ANTONIO GIANETO (A) 6762 AVE CASGRAIN	10 1658 POS. DE TUILES C	1000 <i>1000</i>	800 <i>1000</i>		2000 <i>1800</i>				25	ORD. No. 12477
584799	6758-56 AVE CASGRAIN TERESA LEGGERO VVE DE DOMENICO ALIAS DOMINICO ROBBIO 6754 AVE CASGRAIN	10 1657 C	1000	2500		3500				25	
584800	6754-52 AVE CASGRAIN OO	10 1656 C	1000	2500		3500				25	
584801	6746-48 AVE CASGRAIN ANTONIO ROBBIO (A) 6746 AVE CASGRAIN	10 1655 REPASSEUR DE C FOURRURE	1000	5000		6000				25	

VILLE DE
CITY OF **MONTREAL**

RÔLE D'ÉVALUATION DES IMMEUBLES POUR L'EXERCICE FINANCIER COMMENÇANT LE 1ER MAI, 1942
VALUATION ROLL OF IMMOVABLE PROPERTY FOR THE FISCAL YEAR COMMENCING 1ST MAY, 1942

RUE AVE CASGRAIN
STREET

ARRONDISSEMENT ÉLECTORAL 25
ELECTORAL DISTRICT

WARD ST JEAN # 58
QUARTIER

726

No DE COMPTE ACCOUNT No.	SITUATION DE L'IMMEUBLE LOCATION OF PROPERTY NOM ET ADRESSE DU PROPRIÉTAIRE NAME AND ADDRESS OF OWNER	CADASTRE - SUB-DIVISION OCCUPATION ET/AND DÉNOMINATION	VALEUR (DOLLARS SEULEMENT) - VALUE (DOLLARS ONLY)							ENTRETIEN DES TROTTOIRS MAINTENANCE OF SIDEWALKS Pds. FRONT FT.	VAULTS VOÛTES	RÉSOLUTION REDUCTION No
			TERRAIN LAND	BÂTIMENTS BUILDINGS	EXEMPT	CATHOLIQUE CATHOLIC	PROTESTANTE PROTESTANT	NEUTRE NEUTRAL	JEWISH JUIVE			
		<u>COTE ST LOUIS</u>										
584802	6742-38 AVE CASGRAIN JOSEPH BELANGER 6740 AVE CASGRAIN	10 1654 MENUISIER C	1000	3100		4100				25		
584803	6734-32 AVE CASGRAIN NICOLAS PERSECHINO 6734 AVE CASGRAIN	10 1653 JOURNALIER C	1000	2100		3100				25		
584804	6728-26 AVE CASGRAIN EDOUARDO MIGNACCA 6726 AVE CASGRAIN	10 1652 LABORER C	1000	2400		3400				25		
584805	6722-20 AVE CASGRAIN BERNADETTE LEFEBVRE EPSE S. DE B. DE JOSEPH SAVARD 439 DORCHESTER EST <i>500 St. Jean Rd.</i>	10 1651 COMPTABLE C	1000	2000		3000				25		
	<u>RUELLE</u>											
	<u>ST ZOTIQUE</u>	----A.E. 13----										
	6688-86 AVE CASGRAIN JOSEPH ANSELME ST AMOUR	10 1362										
	VAL & SUP A 94-96 ST ZOTIQUE											
	<u>RUELLE</u>											

VILLE DE
CITY OF **MONTREAL**

RÔLE D'ÉVALUATION DES IMMEUBLES POUR L'EXERCICE FINANCIER COMMENÇANT LE 1ER MAI, 1942

VALUATION ROLL OF IMMOVABLE PROPERTY FOR THE FISCAL YEAR COMMENCING 1ST MAY, 1942

RUE
STREET

AVE CASGRAIN

ARRONDISSEMENT ÉLECTORAL 13
ELECTORAL DISTRICT

QUARTIER ST JEAN # 58
WARD

727

NO DE COMPTE ACCOUNT No.	SITUATION DE L'IMMEUBLE LOCATION OF PROPERTY	CADASTRE - SUB-DIVISION	VALEUR (DOLLARS SEULEMENT) - VALUE (DOLLARS ONLY)					ENTRETIEN DES TROTTOIRS MAINTENANCE OF SIDEWALKS POS. FRONT FT.	VOÛTES VAULTS	RÉDUCTION REDUCTION NO
			TERRAIN LAND	BÂTIMENTS BUILDINGS	EXEMPT	CATHOLIQUE CATHOLIC	PROTESTANTE PROTESTANT			
		<u>CÔTE ST LOUIS</u>								
	<u>RUELLE</u>									
584806	6684-80 AVE CASGRAIN OLIVIER CANTIN STE THERESE, QUE.	10 <i>1354</i> 1354								
		FORGERON C	10 50	49 50		6000			25	
584807	6674-78 AVE CASGRAIN EMILIE NNE LAPIERRE EPSE C. EN B. DE ACHILLE ALBERT 6674 AVE CASGRAIN	10 <i>1353</i> 1353								
		TELEGRAPHISTE C	10 50	89 50		10000			26	
584808	6672-68 AVE CASGRAIN JOSEPH AUGUSTIN GILBERT 6668 AVE CASGRAIN	10 1352								
		EMP. CIVIL C	1000	6000		7000			25	
584809	6666-62 AVE CASGRAIN JOSEPH MOREAU ABSALON MOREAU 182 SELBY, WESTMOUNT NARCISSE MOREAU 1658 GALT LUDGER MOREAU 504 CHARLEVOIX A/S JOS. MOREAU 504 CHARLEVOIX	10 1351								
		AGENT CHAUFFEUR POMPIER COMMIS	1000	6100		7100			25	
584810	6660-56 AVE CASGRAIN MARIE THERESE GILL EPSE S DE B DE ALBERT CAYA 9624 ROUTHIER	10 1350								
		RENTIER C	1000	5000		6000			25	

VILLE DE MONTREAL
CITY OF

RÔLE D'ÉVALUATION DES IMMEUBLES POUR L'EXERCICE FINANCIER COMMENÇANT LE 1ER MAI, 1942
VALUATION ROLL OF IMMOVABLE PROPERTY FOR THE FISCAL YEAR COMMENCING 1ST MAY, 1942

RUE AVE CASGRAIN
STREET

ARRONDISSEMENT ÉLECTORAL 13
ELECTORAL DISTRICT

WARD ST JEAN # 58
QUARTIER

728

No DE COMPTE ACCOUNT No.	SITUATION DE L'IMMEUBLE LOCATION OF PROPERTY	CADASTRE - SUB-DIVISION	VALEUR (DOLLARS SEULEMENT) - VALUE (DOLLARS ONLY)							ENTRETIEN DES TROTTOIRS MAINTENANCE OF SIDEWALKS POS. FRONT FT.	VAULTS VOUTES	RÉSOLUTION REDUCTION NO
			TERRAIN LAND	BÂTIMENTS BUILDINGS	EXEMPT	CATHOLIQUE CATHOLIC	PROTESTANTE PROTESTANT	NEUTRE NEUTRAL	JEWISH JUIVE			
			<u>CÔTE ST LOUIS</u>									
584811	6654-50 AVE CASGRAIN CYPRIEN CHARTRAND 6650 AVE CASGRAIN	10 1349 CONDUCTEUR C	1000	2900		3900					25	
584812	6648-40 AVE CASGRAIN ERNEST ROBERT 6648 AVE CASGRAIN	10 1348 MENUISIER C	1000	7300		8300					25	
584813	6638-28 AVE CASGRAIN WILFRID DUNBERRY 150 ST AUGUSTIN	10 1347 MRE BOUCHER C	1000	6300		7300					25	
584814	6626-24 AVE CASGRAIN ELIGI CACCHIONE (A) 6624 AVE CASGRAIN	10 1346 JOURNALIER C	1000	2800		3800					25	
584815	6622-20 AVE CASGRAIN ALBERT POTVIN 6620A AVE CASGRAIN	10 1345 CONDUCTEUR C	1000	5500		6500					25	
584816	6618-16 AVE CASGRAIN GIUSEPPE MALARA LUCIETTA MASTROPAOLO SON EPSE 6663 AVE CASGRAIN	10 1344 BARBIER C	1000	3200		4200					25	
584817	6614-12 AVE CASGRAIN JOSEPHINE PATENAUOE VVE DE J. HONORE FONTAINE 6612 AVE CASGRAIN	10 1343 C	1000	2800		3800					25	

VILLE DE
CITY OF **MONTREAL**

RÔLE D'ÉVALUATION DES IMMEUBLES POUR L'EXERCICE FINANCIER COMMENÇANT LE 1ER MAI, 1942
VALUATION ROLL OF IMMOVABLE PROPERTY FOR THE FISCAL YEAR COMMENCING 1ST MAY, 1942

RUE
STREET AVE CASGRAIN

ARRONDISSEMENT ÉLECTORAL 13
ELECTORAL DISTRICT

WARD ST JEAN # 58
QUARTIER

729

No DE COMPTE ACCOUNT No.	SITUATION DE L'IMMEUBLE LOCATION OF PROPERTY	CADASTRE - SUB-DIVISION OCCUPATION ET/AND DÉNOMINATION	VALEUR (DOLLARS SEULEMENT) - VALUE (DOLLARS ONLY)					ENTRETIEN DES TROTTOIRS MAINTENANCE OF SIDEWALKS PDS. FRONT FT.	VAULTS VOÛTES	RÉSOLUTION REDUCTION No	
			TERRAIN LAND	BÂTIMENTS BUILDINGS	VALEUR TOTALE - TOTAL VALUE						
					EXEMPT	CATHOLIQUE CATHOLIC	PROTESTANTE PROTESTANT				NEUTRE NEUTRAL
		<u>COTE ST LOUIS</u>									
584818	6610-6600 AVE CASGRAIN LUCILLE GAUVIN 4404 DES ERABLES	10 1342 1341 C	2000	6500		8500			50		
584819	6598-96 AVE CASGRAIN JEAN LOUIS LEMIEUX 6598 AVE CASGRAIN	10 1340 PLOMBIER C	1000	2500		3500			25		
		-----A.E. 14-----									
584820	6594-92 AVE CASGRAIN LAURENTINE TESSIER VVE DE GEORGES MORIN 168 ST ZOTIQUE EST IRENEE MORIN 1/16 LUCIENNE MORIN 1/16 EPSE DE ROGER MEUNIER 1/16 ANNETTE MORIN 1/16 MARGUERITE MORIN 1/16 FERNAND MORIN 1/16 GEORGETTE MORIN 1/16 GEORGETTE MORIN 1/16 LILIANE MORIN 1/16 THERESE MORIN 1/16	10 1339 C	1000	2500		3500			25		
584821	6590-88 AVE CASGRAIN PASCALO MOTOFFERO 6590 AVE CASGRAIN	10 1338 JOURNALIER C	1000	2500		3500			25		
584822	6586-80 AVE CASGRAIN MARIE ANNE MONARQUE EPSE S. DE B. DE LOUIS P. LUSTIER 5119 AVE CASGRAIN	10 1337 VOYAGEUR C	1000	3500		4500			25		

584824

Candido Papette, agent.
760 Bloomfield, Ont.

3,500.00

17-2-42

584826

Emilia Lagerais
epse. s. de. s. de.
Alexis Larocque, mécanicien
6583 Boyer.

5,000.00

10-2-42

VILLE DE
CITY OF **MONTREAL**

RÔLE D'ÉVALUATION DES IMMEUBLES POUR L'EXERCICE FINANCIER COMMENÇANT LE 1ER MAI, 1942
VALUATION ROLL OF IMMOVABLE PROPERTY FOR THE FISCAL YEAR COMMENCING 1ST MAY, 1942

RUE AVE CASGRAIN
STREET

ARRONDISSEMENT ÉLECTORAL 14
ELECTORAL DISTRICT

WARD ST JEAN # 58
QUARTIER

730

NO DE COMPTE ACCOUNT NO.	SITUATION DE L'IMMEUBLE LOCATION OF PROPERTY	CADASTRE - SUB-DIVISION OCCUPATION ET/AND DENOMINATION	VALEUR (DOLLARS SEULEMENT) - VALUE (DOLLARS ONLY)					ENTRETIEN DES TROTTOIRS MAINTENANCE OF SIDEWALKS POS. FRONT FT.	VAULTS VOUTES	RÉSOLUTION REDUCTION No
			TERRAIN LAND	BÂTIMENTS BUILDINGS	EXEMPT	VALEUR TOTALE - TOTAL VALUE				
NOM ET ADRESSE DU PROPRIÉTAIRE NAME AND ADDRESS OF OWNER						CATHOLIQUE CATHOLIC	PROTESTANTE PROTESTANT	NEUTRE NEUTRAL	JEWISH JUIVE	
		<u>CÔTE ST LOUIS</u>								
584823	6578-76 AVE CASGRAIN LOUIS COUSINEAU 8323 FOUCHER	10 1335 SERREFREINS C	1000	3000		4000				25
584824	6574-72 AVE CASGRAIN ANTOINETTE LEROUX EPSE ASNIÈRE B. DE LESLIE BYRNE 6572 Casgrain	10 1335 ELEVATOR MAN C	1000	3000		4000				25
584825	6570-65 AVE CASGRAIN GABRIEL LAMONTAGNE 6335 25 ÈME AVENUE	10 1334 COMMIS C	1000	2800		3800				25
584826	6564-58 AVE CASGRAIN SUCC. NOE LECLAIRE EMILE LECLAIRE 7155 CH. COLOMB EMEREA LECLAIRE EPSE DE J. A. LAMARCHE J. E. DEO LECLAIRE LEONIE LECLAIRE VVE DE EMILE LACHAPPELLE REV. G. ARMAND LECLAIRE A/S PRESBYTERE L'ASSOMPTION L'ASSOMPTION, QUE. AMANDA LECLAIRE EPSE DE LOUIS DUPUY ALBERT LECLAIRE 5500 1 ÈRE AVE, ROSEMONT LUCIEN LECLAIRE ROSAIRE LECLAIRE A/S LUCIEN LECLAIRE 4458 AVE HENRI JULIEN	10 1333 INSPECTEUR C AGENT COMMIS MCHD CONSTABLE	1000 100	4100		5100 4200				25
584827	6556-54 AVE CASGRAIN HERMAS THERRIEN 6556 AVE CASGRAIN	10 1332 INSPECTEUR C	1000	2900		3900				25

VILLE DE
CITY OF **MONTREAL**

RÔLE D'ÉVALUATION DES IMMEUBLES POUR L'EXERCICE FINANCIER COMMENÇANT LE 1ER MAI, 1942
VALUATION ROLL OF IMMOVABLE PROPERTY FOR THE FISCAL YEAR COMMENCING 1ST MAY, 1942

RUE AVE CASGRAIN
STREET

ARRONDISSEMENT ELECTORAL 14
ELECTORAL DISTRICT

QUARTIER ST JEAN # 58
WARD

731

No DE COMPTE ACCOUNT No.	SITUATION DE L'IMMEUBLE LOCATION OF PROPERTY NOM ET ADRESSE DU PROPRIÉTAIRE NAME AND ADDRESS OF OWNER	CADASTRE - SUB-DIVISION OCCUPATION ET/AND DÉNOMINATION	VALEUR (DOLLARS SEULEMENT) - VALUE (DOLLARS ONLY)						ENTRETIEN DES TROTTOIRS MAINTENANCE OF SIDEWALKS PES. FRONT FT.	VOUTES VAULTS	RÉSOLUTION REDUCTION No
			TERRAIN LAND	BATIMENTS BUILDINGS	EXEMPT	VALEUR TOTALE - TOTAL VALUE					
						CATHOLIQUE CATHOLIC	PROTESTANTE PROTESTANT	NEUTRE NEUTRAL	JUIVE JEWISH		
		<u>COTE ST LOUIS</u>									
584828	6552-42 AVE CASGRAIN AGNES BRIEN EPSE DE JEAN BTE BEAUPRE 159 BEAUBIEN EST	10 1331 RESTAURATEUR C MOT. POWER INC. (5 H.P.)	1000	5700		6700				25	
584829	6540-38 AVE CASGRAIN IVANHOE DIONNE 6540 AVE CASGRAIN	10 1330 CLASSEUR C	1000	2000		3000				25	
584830	6536-34 AVE CASGRAIN JOSEPH RANELUCI 6534 AVE CASGRAIN	10 1329 CIREUR DE C CHAUSSURES	1000	2000		3000				25	
584831	6532-30 AVE CASGRAIN JOSEPH MOISE LOISELLE 5782 SAINT ANDRE	10 1328 BOURGEOIS C	1000	3000		4000				25	
584833	6528-26 AVE CASGRAIN CONCETTA LATTINA VVE DE PAOLO SAURO 2119 ST CHRISTOPHE	10 1327 C	1000	2500		3500				25	
584834	6524-22 AVE CASGRAIN ULRIC CORBEIL 6541 AVE CASGRAIN LAURENCIA CORBEIL EPSE S DE GUSTAVE DION 4857 HENRI JULIEN LAURETTE CORBEIL EPSE C. EN ALFRED BOURASSA 6524 AVE CASGRAIN	10 1326 P1325 CHARRETIER C P DE MECANICIEN EN B DE JOURNALIER	1100	2400		3500				27	

VILLE DE
CITY OF **MONTREAL**

RÔLE D'ÉVALUATION DES IMMEUBLES POUR L'EXERCICE FINANCIER COMMENÇANT LE 1ER MAI, 1942

VALUATION ROLL OF IMMOVABLE PROPERTY FOR THE FISCAL YEAR COMMENCING 1ST MAY, 1942

RUE
STREET AVE CASGRAIN

ARRONDISSEMENT ÉLECTORAL 14
ELECTORAL DISTRICT

QUARTIER ST JEAN # 58
WARD

732

No DE COMPTE ACCOUNT No.	SITUATION DE L'IMMEUBLE LOCATION OF PROPERTY NOM ET ADRESSE DU PROPRIÉTAIRE NAME AND ADDRESS OF OWNER	CADASTRE - SUB-DIVISION OCCUPATION ET/AND DÉNOMINATION	VALEUR (DOLLARS SEULEMENT) - VALUE (DOLLARS ONLY)					ENTRETIEN DES TROTTOIRS MAINTENANCE OF SIDEWALKS POS. FRONT FT.	VOÛTES VAULTS	RÉSOLUTION REDUCTION No
			TERRAIN LAND	BÂTIMENTS BUILDINGS	EXEMPT	CATHOLIQUE CATHOLIC	PROTESTANTE PROTESTANT			
584835 1943	6520-18 AVE CASGRAIN SUCC FELIX COTE DELIA ROUSSIN V VE DE FELIX COTE 6518 CASGRAIN C/O O. LAFONTAINE 1292 BEAUBIEN EST <u>RUELLE</u>	<u>COTE ST LOUIS</u> 10 P1325 C	1000	2500		3500			25	
	6512 AVE CASGRAIN ARTHUR DION 6512 AVE CASGRAIN SUP & VAL A 91-85 BEAUBIEN EST <u>BEAUBIEN EST</u>	10 1292 C								
584836	6492-90 AVE CASGRAIN PARMELIA BRIEN DIT DESROCHERS ADELARD FOUCAULT 6490 AVE CASGRAIN	10 860-1 861-1 C	2550	2400		4950			101	
584837	6486-84 AVE CASGRAIN ANTONIO DI FRUSCIO 6486 AVE CASGRAIN	10 860-2 861-2 C	1500	1600		3100			25	

584840

Charles Hudon, surintendant
Banque de Montreal
655 Raveland 1/3

Marie Ange Hudon }
Pierre Henri Hudon } 2/3
Madeleine Hudon }
Pew 2-12-41

VILLE DE
CITY OF **MONTREAL**

RÔLE D'ÉVALUATION DES IMMEUBLES POUR L'EXERCICE FINANCIER COMMENÇANT LE 1ER MAI, 1942
VALUATION ROLL OF IMMOVABLE PROPERTY FOR THE FISCAL YEAR COMMENCING 1ST MAY, 1942

RUE
STREET AVE CASGRAIN

ARRONDISSEMENT ÉLECTORAL 3
ELECTORAL DISTRICT

WARD ST JEAN # 58
QUARTIER

7333

No DE COMPTE ACCOUNT No.	SITUATION DE L'IMMEUBLE LOCATION OF PROPERTY NOM ET ADRESSE DU PROPRIÉTAIRE NAME AND ADDRESS OF OWNER	CADASTRE - SUB-DIVISION OCCUPATION ET/AND DÉSIGNATION	VALEUR (DOLLARS SEULEMENT) - VALUE (DOLLARS ONLY)					ENTRETIEN DES TROTTOIRS MAINTENANCE OF SIDEWALKS POS. FRONT FT.	VAULTS VOÛTES	RESOLUTION REDUCTION No	
			TERRAIN LAND	BÂTIMENTS BUILDINGS	EXEMPT	VALEUR TOTALE - TOTAL VALUE					
						CATHOLIQUE CATHOLIC	PROTESTANTE PROTESTANT	NEUTRE NEUTRAL	JEWISH JUIVE		
COTE ST LOUIS											
584838	6480-78 AVE CASGRAIN ROSE ALMA BELEC EPSE DE JOSEPH ERNEST BEAUCHAMP 6480 AVE CASGRAIN	10 860-3 861-3 C	1000	2500		3500				25	
584839	6474-72 AVE CASGRAIN J. WILLIAM LACHAPPELLE 5781 WAVERLEY	10 860-4 861-4 857-1 MARCHAND C	1000	2000		3000				25	
584840	6470-60 AVE CASGRAIN MARIE ANGELINE ALIAS ANGE LESAGE EPSE DE CHARLES HUDON 685 ROCKLAND AVE OUTREMONT	10 2139 C	1450	7250		8709 <i>Elm.</i>				36	
584841	6456-54 AVE CASGRAIN DELPHIS BEAUPARLAND 6456 AVE CASGRAIN	10 2140 JOURNALIER C	1000	3000		4000				25	
584842	6452-48 AVE CASGRAIN MLLE EMILIE LESAGE MLLE BERTHE LESAGE MLLE DENISE LESAGE EPSE DE EDOUARD RODIER 59 LASALLE MONTREAL SUD	10 2140 2141 USUFTR DO DO C	700	3600		4300				18	

VILLE DE
CITY OF **MONTREAL**

RÔLE D'ÉVALUATION DES IMMEUBLES POUR L'EXERCICE FINANCIER COMMENÇANT LE 1ER MAI, 1942
VALUATION ROLL OF IMMOVABLE PROPERTY FOR THE FISCAL YEAR COMMENCING 1ST MAY, 1942

734

RUE
STREET **AVE CASGRAIN**

ARRONDISSEMENT ÉLECTORAL **3**
ELECTORAL DISTRICT

QUARTIER ST JEAN # 58
WARD

NO DE COMPTE ACCOUNT No.	SITUATION DE L'IMMEUBLE LOCATION OF PROPERTY NOM ET ADRESSE DU PROPRIÉTAIRE NAME AND ADDRESS OF OWNER	CADASTRE - SUB-DIVISION		VALEUR (DOLLARS SEULEMENT) - VALUE (DOLLARS ONLY)						ENTRETIEN DES TROTTOIRS MAINTENANCE OF SIDEWALKS POS. FRONT FT.	VOUTES VAULTS	RÉSOLUTION REDUCTION No
		OCCUPATION ET/AND DÉNOMINATION		TERRAIN LAND	BÂTIMENTS BUILDINGS	EXEMPT	CATHOLIQUE CATHOLIC	PROTESTANTE PROTESTANT	NEUTRE NEUTRAL			
		<u>COTE ST LOUIS</u>										
584843 1943	6446-42 AVE CASGRAIN MLLE THERESA LAURETTE BOULAIS 1152 MAISONNEUVE APT 4	10	P.S.E. 2141	700	3600		4300				18	
584844	6440-30 AVE CASGRAIN THEODOSE BELEG EPSE S. DE B DE RAOUL CAMILLE LECLERC 5779 DUROCHER	10	2142 GERANT	1350	6650		8000				34	
584845	6428-18 AVE CASGRAIN THE TRUST & LOAN CO OF CANADA 10 ST JACQUES EST	10	2143 N	1350	7350			8700			34	
584846	6416-06 AVE CASGRAIN RAOUL LUSSIER ST PHILIPPE DE LAPRAIRIE, QUE	10	2144 COMMIS	1350	6650 7650		8000 9000				34	0825 No 42/9771 (12/10/42)
584847	6404-6394 AVE CASGRAIN BLANCHE DUFOUR VVE DE J. ALPHONSE LALONDE MAINTENANT EPSE DE JEAN LOUIS PAGEAU 513 BOUL. ST JOSEPH EST	10	2145 C	1350	7150		8500				34	
584848	6392-82 AVE CASGRAIN FELIX ROMEO PAQUET 3557 VENDÔME	10	2146 P2147	1200	6300		7500				30	

VILLE DE
CITY OF **MONTREAL**

RÔLE D'ÉVALUATION DES IMMEUBLES POUR L'EXERCICE FINANCIER COMMENÇANT LE 1ER MAI, 1942
VALUATION ROLL OF IMMOVABLE PROPERTY FOR THE FISCAL YEAR COMMENCING 1ST MAY, 1942

RUE AVE CASGRAIN
STREET

ARRONDISSEMENT ÉLECTORAL 3
ELECTORAL DISTRICT

WARD ST JEAN # 58
QUARTIER

775

NO DE COMPTE ACCOUNT No.	SITUATION DE L'IMMEUBLE LOCATION OF PROPERTY NOM ET ADRESSE DU PROPRIÉTAIRE NAME AND ADDRESS OF OWNER	CADASTRE - SUB-DIVISION		VALEUR (DOLLARS SEULEMENT) - VALUE (DOLLARS ONLY)					ENTRETIEN DES TROUVES MAINTENANCE OF SIDEWALKS POS. FRONT FT.	VAULTS VOÛTES	RESOLUTION REDUCTION No
		OCCUPATION ET/AND DÉNOMINATION	TERRAIN LAND	BÂTIMENTS BUILDINGS	EXEMPT	CATHOLIQUE CATHOLIC	PROTESTANTE PROTESTANT	NEUTRE NEUTRAL			
		<u>COTE ST LOUIS</u>									
584849	6380-70 AVE CASGRAIN FELIX ROMEO PAQUET 3557 VENDÔME	10	P2147 2148	COMPTABLE C	1200	6300		7500			30
				-----A.E. 2-----							
584850	6368-64 AVE CASGRAIN JOSEPH BONHOMME 6368 AVE CASGRAIN	10	2149	RENTIER C	800	4100		4900			20
584851	6362-58 AVE CASGRAIN JOSEPH LAUZON 6362 AVE CASGRAIN	10	2150	JOURNALIER C	800	4100		4900			20
584852	6356-52 AVE CASGRAIN AURORE DAoust VVE DE HECTOR V. BOURGEAU 8530 ST GERARD	10	2151	C	900	3900		4800			23.5
584853	6348-46 AVE CASGRAIN EVELINA GUERIN VVE DE PIERRE WEINFELD 6342 AVE CASGRAIN	10	849-2	C	850	3650		4500			21.3
584854	6340-42 AVE CASGRAIN DO	10	848-1	C	850	3650		4500			21.3
584855	6336-34 AVE CASGRAIN JOSEPH ALBERT HOGUE 4616 AVE HENRI JULIEN	10	848-2	ENT. PLATRIER C	850	2650		3500			21.3

584856

Joseph Trahan,
mercier.

6006 Delormier.

1,300.00

26-2-42

VILLE DE
CITY OF **MONTREAL**

RÔLE D'ÉVALUATION DES IMMEUBLES POUR L'EXERCICE FINANCIER COMMENÇANT LE 1ER MAI, 1942
VALUATION ROLL OF IMMOVABLE PROPERTY FOR THE FISCAL YEAR COMMENCING 1ST MAY, 1942

RUE VEACASGRAIN
STREET

ARRONDISSEMENT ÉLECTORAL 2
ELECTORAL DISTRICT

QUARTIER SAINT JEAN # 58
WARD

736

NO DE COMPTE ACCOUNT NO.	SITUATION DE L'IMMEUBLE LOCATION OF PROPERTY	CADASTRE - SUB-DIVISION	VALEUR (DOLLARS SEULEMENT) - VALUE (DOLLARS ONLY)						ENTRETIEN DES TROTTOIRS MAINTENANCE OF SIDEWALKS POS. FRONT FT	VOUTES VAULTS	RÉDUCTION REDUCTION NO
			TERRAIN LAND	BÂTIMENTS BUILDINGS	EXEMPT	CATHOLIQUE CATHOLIC	PROTESTANTE PROTESTANT	NEUTRE NEUTRAL			
		<u>COTE ST LOUIS</u>									
584856	6330 AVE CASGRAIN <i>POLO DUBOIS 195 CHAMPLAIN</i>	10 847-1 COMMIS C	850	1150		2000				21.3	
584857	6328-24 AVE CASGRAIN JOSEPH LEON LIZOTTE 6324 AVE CASGRAIN	10 P847-2 COMPTABLE C	700	3000		3700				17	
584858	6322-14 AVE CASGRAIN JEAN BTE ARCHAMBAULT ST OURS, QUE.	10 P847-2 P846-1 COMMERCANT C	1000	5000		6000				24.9	
584859	6312-04 AVE CASGRAIN DO	10 P846-1 846-2 846-2 C	1000	5000		6000				24.9	
584860 YOUR ROLL SUPPLEMENTARY 1943	6302-6292 AVE CASGRAIN EUGENE POIRIER 6282 AVE CASGRAIN	10 845-1 P845-2 MOHD C	1150	6050		7200				28.8	
584861	6290-80 AVE CASGRAIN <i>Eugene Poirier 6282 Ave Casgrain</i>	10 P845-2 P844-1 C	1100	6100		7200				27.7	
584862 YOUR ROLL SUPPLEMENTARY 1943	6278-68 AVE CASGRAIN DO	10 P844-1 844-2 C	1150	6050		7200				28.7	

VILLE DE
CITY OF **MONTREAL**

RÔLE D'ÉVALUATION DES IMMEUBLES POUR L'EXERCICE FINANCIER COMMENÇANT LE 1ER MAI, 1942

VALUATION ROLL OF IMMOVABLE PROPERTY FOR THE FISCAL YEAR COMMENCING 1ST MAY, 1942

RUE
STREET

AVE CASGRAIN

ARRONDISSEMENT ÉLECTORAL 2
ELECTORAL DISTRICT

WARD ST JEAN # 58
QUARTIER

737

No DE COMPTE ACCOUNT No.	SITUATION DE L'IMMEUBLE LOCATION OF PROPERTY	CADASTRE - SUB-DIVISION OCCUPATION ET/AND DÉNOMINATION	VALEUR (DOLLARS SEULEMENT) - VALUE (DOLLARS ONLY)					ENTRETIEN DES TROTTOIRS MAINTENANCE OF SIDEWALKS POS. FRONT FT.	VAULTS VOÛTES	RÉSOLUTION REDUCTION No
			TERRAIN LAND	BÂTIMENTS BUILDINGS	EXEMPT	VALEUR TOTALE - TOTAL VALUE				
						CATHOLIC	PROTESTANT	NEUTRE NEUTRAL	JEWISH JUIVE	
		<u>COTE ST LOUIS</u>								
584863	6266-56 AVE CASGRAIN	10 843-1 P843-2								
	MATHILDA SALVATONIO VVE DE GUISEPPE RAGO 6262 AVE CASGRAIN	(A) C	1150 1150	H450 6050		6100 7200	(1943/44)			28.4
584864	6254-44 AVE CASGRAIN	10 P843-2 P842-1								
	EMERENTienne LAMARCHE EPSE DE L ALBERT PAUZE 5162 CHABOT	AGENT C	1150	6050		7200				28.4
584865	6242-32 AVE CASGRAIN	10 P842-1 842-2								
	BLANCHE LEFEBVRE EPSE S. DE B DE GUILLAUME DESROSIERS 4492 ADAM	MENUISIER C	1150	6050		7200				28.4
584866	6230-16 AVE CASGRAIN	10 841-1 841-2 822-1 823-1 P823-2 823-1 DE LA P822-2								
	GEORGIANA FOURNIER VVE DE JOSEPH FERDINAND DANIEL 1980 BOUL. ST JOSEPH EST	C	2400	6800		9200				59.7

RENT. 43/1726
(15/6/43)

VILLE DE
CITY OF **MONTREAL**

RÔLE D'ÉVALUATION DES IMMEUBLES POUR L'EXERCICE FINANCIER COMMENÇANT LE 1ER MAI, 1942
VALUATION ROLL OF IMMOVABLE PROPERTY FOR THE FISCAL YEAR COMMENCING 1ST MAY, 1942

RUE AVE CASGRAIN
STREET

ARRONDISSEMENT ÉLECTORAL 2
ELECTORAL DISTRICT

QUARTIER ST JEAN # 58 738
WARD

NO DE COMPTE ACCOUNT NO.	SITUATION DE L'IMMEUBLE LOCATION OF PROPERTY NOM ET ADRESSE DU PROPRIÉTAIRE NAME AND ADDRESS OF OWNER	CADASTRE -- SUB-DIVISION OCCUPATION ET/AND DÉNOMINATION	VALEUR (DOLLARS SEULEMENT) -- VALUE (DOLLARS ONLY)							ENTRETIEN DES TROTTOIRS MAINTENANCE OF SIDEWALKS PDS. FRONT FT.	VOÛTES VAULTS	RÉSOLUTION REDUCTION No
			TERRAIN LAND	BÂTIMENTS BUILDINGS	VALEUR TOTALE -- TOTAL VALUE							
			EXEMPT	CATHOLIQUE CATHOLIC	PROTESTANTE PROTESTANT	NEUTRE NEUTRAL	JUIVE JEWISH					
584867	6214-08 AVE CASGRAIN	10 <u>COTE ST LOUIS</u> P823-2 P822-2 P823-3 DE LA P822-3	C	1400	3200	4600				30.4		
584868 RÔLE SUPPLÉMENTAIRE SUPPLEMENTARY ROLL 1943	6205-00 CASGRAIN AVE	10 P823-3 DE LA P822-3 823-4 822-4	C									
	HELENE BEAUDOIN EPSE S DE B DE ZEPHIRIN PICARD A/S 1621 LETOURNEUX	BOURGEOIS	C	2000	4100	6100				105.9		
	<u>BELLECHASSE</u>											
584869	LOT AVE CASGRAIN	343 40 38 41 39										
	MONTREAL TRAMWAYS COMPANY	4		8100		8100			8100			
	<u>VOIE DU C.P.R.</u>	-----A.E. 5-----										

584868/1943
(20/2/1943)

VILLE DE
CITY OF **MONTREAL**

RÔLE D'ÉVALUATION DES IMMEUBLES POUR L'EXERCICE FINANCIER COMMENÇANT LE 1ER MAI, 1942

VALUATION ROLL OF IMMOVABLE PROPERTY FOR THE FISCAL YEAR COMMENCING 1ST MAY, 1942

RUE
STREET

AVE CASGRAIN

ARRONDISSEMENT ÉLECTORAL 5
ELECTORAL DISTRICT

WARD ST JEAN # 58
QUARTIER

739

NO DE COMPTE ACCOUNT No.	SITUATION DE L'IMMEUBLE LOCATION OF PROPERTY NOM ET ADRESSE DU PROPRIÉTAIRE NAME AND ADDRESS OF OWNER	CADASTRE - SUB-DIVISION OCCUPATION ET/AND DÉNOMINATION	VALEUR (DOLLARS SEULEMENT) - VALUE (DOLLARS ONLY)							ENTRETIEN DES TROUVOIRS MAINTENANCE OF SIDEWALKS RES. FRONT FT.	VAULTS VOÛTES	RÉSOLUTION REDUCTION No
			TERRAIN LAND	BÂTIMENTS BUILDINGS	EXEMPT	CATHOLIQUE CATHOLIC	PROTESTANTE PROTESTANT	NEUTRE NEUTRAL	JEWISH JUIVE			
584870	5975-77 AVE CASGRAIN JUSTINE PRAIRIE DIT PIEDALUE JEAN BTE LAMOUREUX 25 ST PIERRE CHAMBLY BASSIN, P.Q.	10 680-A VVE DE C	1000	2000		3000					25	
584871	5979-83 AVE CASGRAIN BLANCHE CANTIN REINA CANTIN 4793 AVE CAZELAIS	10 681 (USUFTRE) C	1000	3000		4000					25	
584872	5985-89 AVE CASGRAIN DO	10 682 C	1000	3000		4000					25	
584873	5991-95 AVE CASGRAIN ANDRE L. DUPONT 1305 CHAMPLAIN	10 683 COMPTABLE C	1000	2500		3500					25	
584874	5999-6001 AVE CASGRAIN ROSA DESORMEAUX VVE DE LANCELOT AUBUCHON 10764 ST DENIS	10 684 C	1000	1500		2500					25	
584875	6005-07 AVE CASGRAIN CHARLES MC GAURAN 272 AVE QUERBES, OUTREMONT	10 685 MANAGER P	1000	1300			2300				25	
584876	6011-13 AVE CASGRAIN PAULE NADON LEONE NADON SUITE PAGE SUIVANTE....)	10 686 FILLE MAJEURE C (SOEUR PROVIDENCE)	1000	1500		2500					25	

VILLE DE
CITY OF **MONTREAL**

RÔLE D'ÉVALUATION DES IMMEUBLES POUR L'EXERCICE FINANCIER COMMENÇANT LE 1ER MAI, 1942
VALUATION ROLL OF IMMOVABLE PROPERTY FOR THE FISCAL YEAR COMMENCING 1ST MAY, 1942

RUE AVE CASGRAIN ARRONDISSEMENT ÉLECTORAL 5
STREET ELECTORAL DISTRICT

QUARTIER ST JEAN # 58 740
WARD

No DE COMPTE ACCOUNT No.	SITUATION DE L'IMMEUBLE LOCATION OF PROPERTY	CADASTRE - SUB-DIVISION	VALEUR (DOLLARS SEULEMENT) - VALUE (DOLLARS ONLY)						ENTRETIEN DES TROTTOIRS MAINTENANCE OF SIDEWALKS Pos. FRONT FT.	VOUTES VAULTS	RESOLUTION REDUCTION No
			TERRAIN LAND	BÂTIMENTS BUILDINGS	VALEUR TOTALE - TOTAL VALUE						
	NOM ET ADRESSE DU PROPRIÉTAIRE NAME AND ADDRESS OF OWNER	OCCUPATION ET/AND DÉNOMINATION			EXEMPT	CATHOLIQUE CATHOLIC	PROTESTANTE PROTESTANT	NEUTRE NEUTRAL	JUIVE JEWISH		
584876	(SUITE....) LEONE NADON ORPHELINAT BOUL. DECARIE N.D.G. GISELLE NADON JEANNE NADON A/S PAULE NADON 3122 DANDURAND	<u>COTE ST LOUIS</u> (SOUS PROVEDENCE) 20 ANS EN 1941									
584877	6017-21 AVE CASGRAIN HUBERT LAVOIE 156 LAURIER EST	10 687 BOURGEOIS C (HOUSE IN LANE INCLUDED)	1000	2700		3700				25	
	<u>RUELLE</u> <u>BELLECHASSE</u>										
	6207-09 AVE CASGRAIN OVILA LAVOIE 7015 ST DOMINIQUE	10 863 ENTREPRENEUR SUP. & VAL A 151-55 BELLECHASSE									
	<u>RUELLE</u>										
584878	6215 AVE CASGRAIN GEORGES E. PICARD 1200 STE ELIZABETH	10 867 CHAUFFEUR C	1000	800		1800				26	
584879	6221-25 AVE CASGRAIN OVILA LAVOIE 7 015 ST DOMINIQUE	10 867A ENTREPRENEUR C	1000	4000		5000				25	

VILLE DE
CITY OF **MONTREAL**

RÔLE D'ÉVALUATION DES IMMEUBLES POUR L'EXERCICE FINANCIER COMMENÇANT LE 1ER MAI, 1942
VALUATION ROLL OF IMMOVABLE PROPERTY FOR THE FISCAL YEAR COMMENCING 1ST MAY, 1942

RUE AVE CASGRAIN
STREET

ARRONDISSEMENT ÉLECTORAL 5
ELECTORAL DISTRICT

WARD ST JEAN # 58
QUARTIER

711

NO DE COMPTE ACCOUNT No.	SITUATION DE L'IMMEUBLE LOCATION OF PROPERTY	CADASTRE -- SUB-DIVISION OCCUPATION ET/ANO DÉNOMINATION	VALEUR (DOLLARS SEULEMENT) -- VALUE (DOLLARS ONLY)					ENTRETIEN DES TROTTOIRS MAINTENANCE OF SIDEWALKS POS. FRONT FT.	VAULTS VOUTES	RÉSOLUTION REDUCTION NO
			TERRAIN LAND	BÂTIMENTS BUILDINGS	VALEUR TOTALE -- TOTAL VALUE					
			EXEMPT	CATHOLIQUE CATHOLIC	PROTESTANTE PROTESTANT	NEUTRE NEUTRAL	JEWISH JUIVE			
<u>COTE ST LOUIS</u>										
584880	6227 AVE CASGRAIN JOHN THOMAS PONTING 2075 BELGRAVE	10 868 ENGINEER P	1000	600		1600			25	
584881	6233-49 AVE CASGRAIN EDOUARD OUMET 6090 DUROCHER	10 868-A 869 COMPTABLE C	2000	10500		12500			50	
584882	6251-53 AVE CASGRAIN PHILIAS ROY PHILIAS ROY #JR# 10363 SACRE COEUR CORINE ROY LEOPOLD ROY ALFRED ROY A/S PHILIAS ROY 10363 SACRE COEUR	10 870 CHAUFFEUR N FILLE MAJEURE 20 ANS EN 1941	1000	2500		3500			25	
584883	6257-57 AVE CASGRAIN THOMAS PINETTE 7885 AVE HENRI JULIEN	10 870-A CONSTABLE C	1000	6500		7500			25	
584884	6277-79 AVE CASGRAIN AMABLE RAYMOND 6279 AVE CASGRAIN	10 871 871-A RENTIER C	2000	2500		4500			50	
584885	6281-83 AVE CASGRAIN BRIDGET WILLIAMS VVE DE JOHN DELANEY 6281 AVE CASGRAIN	10 872 C	1000	2000		3000			25	

VILLE DE
CITY OF **MONTREAL**

RÔLE D'ÉVALUATION DES IMMEUBLES POUR L'EXERCICE FINANCIER COMMENÇANT LE 1ER MAI, 1942
VALUATION ROLL OF IMMOVABLE PROPERTY FOR THE FISCAL YEAR COMMENCING 1ST MAY, 1942

RUE
STREET

AVE. CASGRAIN

ARRONDISSEMENT ÉLECTORAL 5
ELECTORAL DISTRICT

QUARTIER ST JEAN # 58
WARD

742

No DE COMPTE ACCOUNT No.	SITUATION DE L'IMMEUBLE LOCATION OF PROPERTY NOM ET ADRESSE DU PROPRIÉTAIRE NAME AND ADDRESS OF OWNER	CADASTRE - SUB-DIVISION OCCUPATION ET/AND DÉNOMINATION	VALEUR (DOLLARS SEULEMENT) - VALUE (DOLLARS ONLY)					ENTRETIEN DES TROTOIRS MAINTENANCE OF SIDEWALKS POS. FRONT FT.	VOÛTES VAULTS	RÉSOLUTION REDUCTION No
			TERRAIN LAND	BÂTIMENTS BUILDINGS	EXEMPT	CATHOLIQUE CATHOLIC	PROTESTANTE PROTESTANT			
584886 SEE RÔLE SUPPLÉMENTAIRE AND SUPPLEMENTARY ROLL 1943	6287-89 AVE CASGRAIN ALFRED BALMFIRTH 6287 AVE CASGRAIN	10 872A DECEASED 15-7-41 P	1000	3500				4500	25	
584887 SEE RÔLE SUPPLÉMENTAIRE AND SUPPLEMENTARY ROLL 1943	6293 AVE CASGRAIN DO	10 873 P	1000	1300				2300	25	
584888 SEE RÔLE SUPPLÉMENTAIRE AND SUPPLEMENTARY ROLL 1944	LOT AVE CASGRAIN THOMAS M. LAVELLE 6309 AVE CASGRAIN	10 873-A AGENT C	1000				1000		25	
584889 SEE RÔLE SUPPLÉMENTAIRE AND SUPPLEMENTARY ROLL 1944	6307-09 AVE CASGRAIN DO	10 874 C	1000	2000			3000		25	
584890 SEE RÔLE SUPPLÉMENTAIRE AND SUPPLEMENTARY ROLL 1944	LOT AVE CASGRAIN DO	10 874-A C	1000				1000		25	
		----A.E. 4----								
584891 SEE RÔLE SUPPLÉMENTAIRE AND SUPPLEMENTARY ROLL 1943	6319-29 AVE CASGRAIN DAVID LABELLE 626 AVE CHAMPAGNEUR	10 875 P875 A RENTIER C	1500	6000			7500		37.6	
584892 SEE RÔLE SUPPLÉMENTAIRE AND SUPPLEMENTARY ROLL 1943	6331-41 AVE CASGRAIN LUDGER THEMENS 6329 ST DOMINIQUE	10 P875 A 876 ENTREPRENEUR C	1500	6000			7500		37.6	

VILLE DE
CITY OF **MONTREAL**

RÔLE D'ÉVALUATION DES IMMEUBLES POUR L'EXERCICE FINANCIER COMMENÇANT LE 1ER MAI, 1942
VALUATION ROLL OF IMMOVABLE PROPERTY FOR THE FISCAL YEAR COMMENCING 1ST MAY, 1942

RUE AVE CASGRAIN
STREET

ARRONDISSEMENT ÉLECTORAL 4
ELECTORAL DISTRICT

WARD ST JEAN # 58 713
QUARTIER

NO DE COMPTE ACCOUNT No.	SITUATION DE L'IMMEUBLE LOCATION OF PROPERTY	CADASTRE - SUB-DIVISION		VALEUR (DOLLARS SEULEMENT) - VALUE (DOLLARS ONLY)						ENTRETIEN DES TROUVOIRS MAINTENANCE OF SIDEWALKS POS. FRONT ET	VAULTS VOÛTES	RÉSOLUTION REDUCTION NO	
		NOM ET ADRESSE DU PROPRIÉTAIRE NAME AND ADDRESS OF OWNER	OCCUPATION ET/AND DÉNOMINATION	TERRAIN LAND	BÂTIMENTS BUILDINGS	EXEMPT	CATHOLIQUE CATHOLIC	PROTESTANTE PROTESTANT	NEUTRE NEUTRAL				JEWISH JUIVE
			<u>COTE ST LOUIS</u>										
584893 FOR THE SUPPLEMENTARY ROLL 1943	6343-53 AVE CASGRAIN	10	876-A ½ S.E. 877	1500	6000		7500					37.6	
	LUDGER THEMENS 6329 ST DOMINIQUE	ENTREPRENEUR	C										
584894 FOR THE SUPPLEMENTARY ROLL 1943	6355-65 AVE CASGRAIN	10	P877 878	1500	6000		7500					37.6	
	DAVID LABELLE 626 AVE CHAMPAGNEUR	ENTREPRENEUR	C										
584895	6367-83 AVE CASGRAIN	10	879 880										
	ROSE DELIMA OUMET VVE DE JOSEPH DE ABONDIUS PAPINEAU ST VINCENT DE PAUL, QUE.		C	2000	10100		12100					50	
584896	6385-6401 AVE CASGRAIN	10	881 882										
	ISAIE LAVOIE 7609 ST DENIS	CONSTRUCTEUR	C	2000	10100		12100					50	
584897	6405 AVE CASGRAIN	10	883										
	GEORGE JACKSON 6405 AVE CASGRAIN	GENT	P	1050	550				1600			26	
	<u>RUELLE</u>												

VILLE DE
CITY OF **MONTREAL**

RÔLE D'ÉVALUATION DES IMMEUBLES POUR L'EXERCICE FINANCIER COMMENÇANT LE 1ER MAI, 1942
VALUATION ROLL OF IMMOVABLE PROPERTY FOR THE FISCAL YEAR COMMENCING 1ST MAY, 1942

RUE AVE CASGRAIN
STREET

ARRONDISSEMENT ÉLECTORAL 4
ELECTORAL DISTRICT

QUARTIER ST JEAN # 58
WARD

714

No DE COMPTE ACCOUNT No.	SITUATION DE L'IMMEUBLE LOCATION OF PROPERTY NOM ET ADRESSE DU PROPRIÉTAIRE NAME AND ADDRESS OF OWNER	CADASTRE - SUB-DIVISION		VALEUR (DOLLARS SEULEMENT) - VALUE (DOLLARS ONLY)						ENTRETIEN DES TROTTOIRS MAINTENANCE OF SIDEWALKS POS. FRONT FT.	VOÛTES VAULTS	RÉSOLUTION REDUCTION No
		OCCUPATION ET/AND DÉNOMINATION	TERRAIN LAND	BÂTIMENTS BUILDINGS	EXEMPT	CATHOLIQUE CATHOLIC	PROTESTANTE PROTESTANT	NEUTRE NEUTRAL	JUIVE JEWISH			
		<u>COTE ST LOUIS</u>										
584898	<u>RUELLE</u> 6415-19 AVE CASGRAIN	10	901-3 DE LA 901-A-3 DE LA DE LA 902-3	950	4350		5300				24	
584899	6421-25 AVE CASGRAIN	10	901-2 DE LA 901-A-3 DE LA 902-2									
	DO			950	4350		5300				24 25	
	6427 AVE CASGRAIN JOSEPH EDMOND LAFOND 152 BEAUBIEN EST	10	901-1									
		SUP & VAL. A 150 BEAUBIEN EST										
	<u>BEAUBIEN EST</u>	----A.E. 12----										
	6503-11 AVE CASGRAIN JOSEPH LACOMBE 27 BOUL. GOUIN EST	10	1364 PEINTRE									
		SUP & VAL A 151-55 BEAUBIEN EST										
	<u>RUELLE</u>											

VILLE DE
CITY OF **MONTREAL**

RÔLE D'ÉVALUATION DES IMMEUBLES POUR L'EXERCICE FINANCIER COMMENÇANT LE 1ER MAI, 1942
VALUATION ROLL OF IMMOVABLE PROPERTY FOR THE FISCAL YEAR COMMENCING 1ST MAY, 1942

715

RUE AVE CASGRAIN
STREET

ARRONDISSEMENT ÉLECTORAL 12
ELECTORAL DISTRICT

WARD ST JEAN # 58
QUARTIER

NO DE COMPTE ACCOUNT No.	SITUATION DE L'IMMEUBLE LOCATION OF PROPERTY	CADASTRE - SUB-DIVISION	VALEUR (DOLLARS SEULEMENT) - VALUE (DOLLARS ONLY)					ENTRETIEN DES TROTTOIRS MAINTENANCE OF SIDEWALKS PDS. FRACK FT.	VAULTS VOOTES	RÉSOLUTION REDUCTION No	
			TERRAIN LAND	BÂTIMENTS BUILDINGS	VALEUR TOTALE - TOTAL VALUE						
	NOM ET ADRESSE DU PROPRIÉTAIRE NAME AND ADDRESS OF OWNER	OCCUPATION ET/AND DENOMINATION			EXEMPT	CATHOLIQUE CATHOLIC	PROTESTANTE PROTESTANT	NEUTRE NEUTRAL	JEWISH JUIVE		
		<u>COTE ST LOUIS</u>									
	<u>RUELLE</u>										
584900	6519-13 AVE CASGRAIN WILFRID RACINE 7422 AVE CASGRAIN	10 1372 BOURGEOIS C	10 50	54 50		65 00				26	
584901	6521-23 AVE CASGRAIN MLLE LILLIE B DEROME	10 1373 C	10 50	24 50		35 00				26	
584902	6525-29 AVE CASGRAIN DO	10 1374 C	10 00	24 00		34 00				25	
584903	6531-33 AVE CASGRAIN HERMINE ASSELIN VVE DE JEAN BTE BRUNET JEAN BTE BRUNET 6531 AVE CASGRAIN	10 1375 C	10 00	30 00 27 00		40 00 37 00				25	
584904	6535-39 AVE CASGRAIN EUCLIDE CARON 6537 AVE CASGRAIN	10 1376 PEINTRE D'ENS. C	10 00	45 00		55 00				25	
584905	6541-43 AVE CASGRAIN ALBERT DESLAURIERS 1016 BERRI	10 1377 C	10 00	30 00		40 00				25	
584906	6545-47 AVE CASGRAIN JULES GOYER 6545 AVE CASGRAIN	10 1378 MACON C	10 00	25 00		35 00				25	

RESOL. 42/4772
(12/10/42)

VILLE DE
CITY OF **MONTREAL**

RÔLE D'ÉVALUATION DES IMMEUBLES POUR L'EXERCICE FINANCIER COMMENÇANT LE 1ER MAI, 1942
VALUATION ROLL OF IMMOVABLE PROPERTY FOR THE FISCAL YEAR COMMENCING 1ST MAY, 1942

RUE
STREET AVE CASGRAIN

ARRONDISSEMENT ÉLECTORAL 12
ELECTORAL DISTRICT

QUARTIER ST JEAN # 58
WARD

716

No DE COMPTE ACCOUNT No.	SITUATION DE L'IMMEUBLE LOCATION OF PROPERTY NOM ET ADRESSE DU PROPRIÉTAIRE NAME AND ADDRESS OF OWNER	CADASTRE — SUB-DIVISION OCCUPATION ET/AND DÉNOMINATION	VALEUR (DOLLARS SEULEMENT) — VALUE (DOLLARS ONLY)					ENTRETIEN DES TROTTOIRS MAINTENANCE OF SIDEWALKS POS. FRONT FT.	VOÛTES VAULTS	RÉSOLUTION REDUCTION No
			TERRAIN LAND	BÂTIMENTS BUILDINGS	EXEMPT	CATHOLIQUE CATHOLIC	PROTESTANTE PROTESTANT			
		<u>COTE ST LOUIS</u>								
584907	6549-51 AVE CASGRAIN JOSEPH LEOPOLD SYLVAIN 468 BOUL. ST JOSEPH EST	10 1379 COURTIER D'ASSCE C	1000	2000		3000				25
584908	6553-57 AVE CASGRAIN AMEDE GALASSO 6553 AVE CASGRAIN	10 1380 SHOE SHINER C	1000	3000		4000				25
584909	6559-61 AVE CASGRAIN ALBINA SAVAGE VVE DE HENRI PAQUETTE 6561 AVE CASGRAIN	10 1381 C	1000	4000		5000				25
584910	6563-73 AVE CASGRAIN DANIEL DAGENAI 6315 BOUL. ST LAURENT	10 1382 PEINTRE C PROP 1/2 USUFTR 1/2	1000	6000		7000				25
584911	6575-81 AVE CASGRAIN JOSEPH EDOUARD ADOLPHE BROUILLET MARIA PLANTE SON EPSE 6579 AVE CASGRAIN	10 1383 PEINTRE C	1000	3500		4500				25
584912	6583-89 AVE CASGRAIN ALBERTINE PELLETIER 6585 AVE CASGRAIN	10 1384 FILLE MAJEURE. C	1000	3800		4800				25
584913	6591-97 AVE CASGRAIN HENRI BEAUVAIS 6628 AVE DE GASPE	10 1385 MACHINISTE C	1000	3400		4400				25

VILLE DE
CITY OF **MONTREAL**

RÔLE D'ÉVALUATION DES IMMEUBLES POUR L'EXERCICE FINANCIER COMMENÇANT LE 1ER MAI, 1942
VALUATION ROLL OF IMMOVABLE PROPERTY FOR THE FISCAL YEAR COMMENCING 1ST MAY, 1942

RUE AVE CASGRAIN
STREET

ARRONDISSEMENT ÉLECTORAL 12
ELECTORAL DISTRICT

WARD ST JEAN # 58
QUARTIER 747

No DE COMPTE ACCOUNT No.	SITUATION DE L'IMMEUBLE LOCATION OF PROPERTY NOM ET ADRESSE DU PROPRIÉTAIRE NAME AND ADDRESS OF OWNER	CADASTRE - SUB-DIVISION OCCUPATION ET/AND DÉNOMINATION	VALEUR (DOLLARS SEULEMENT) - VALUE (DOLLARS ONLY)						ENTRETIEN DES TROTOIRS MAINTENANCE OF SIDEWALKS POS. FRONT PT.	VAULTS VOÛTES	RÉSOLUTION REDUCTION No
			TERRAIN LAND	BÂTIMENTS BUILDINGS	EXEMPT	VALEUR TOTALE - TOTAL VALUE					
					CATHOLIQUE CATHOLIC	PROTESTANTE PROTESTANT	NEUTRE NEUTRAL	JEWISH JUIVE			
<u>COTE ST LOUIS</u>											
584914	6599-6601 AVE CASGRAIN ATTILIO DASSTI (A) 6599 AVE CASGRAIN	10 1386 INSPECTOR C	1000	2800		3800				25	
584915	6603-05 AVE CASGRAIN EDMOND LAGACE 6603 AVE CASGRAIN	10 1387 INGENIEUR C	1000	2800		3800				25	
584916	6607-11 AVE CASGRAIN CYRILLE GIRARD 6658 ST VALIER	10 1388 MENUISIER C	1000	3500		4500				25	
584917	6613-15 AVE CASGRAIN FLORIDA BASTIEN VE DE HENRI GRAVEL 4664 CH. COLOMB	10 1389 1/2 PROP (USUFTR) C	1000	2100		3100				25	
584918	6617-19 AVE CASGRAIN DO	10 1390 C	1000	2500 2200		3500 3200				25	
584919	6621-23 AVE CASGRAIN SIMONCELLI SALVATORE 6621 AVE CASGRAIN	10 1391 PRESSEUR C	1000	3500		4500				25	
584920	6625 AVE CASGRAIN GIUSEPPE NUZZI 6625 AVE CASGRAIN	10 1392 JOURNALIER C	1000	1200		2200				25	

Cell. No. 117/9007
(7-5/6/42)

VILLE DE
CITY OF **MONTREAL**

RÔLE D'ÉVALUATION DES IMMEUBLES POUR L'EXERCICE FINANCIER COMMENÇANT LE 1ER MAI, 1942
VALUATION ROLL OF IMMOVABLE PROPERTY FOR THE FISCAL YEAR COMMENCING 1ST MAY, 1942

RUE AVE CASGRAIN ARRONDISSEMENT ÉLECTORAL 12
STREET ELECTORAL DISTRICT

QUARTIER ST JEAN # 58
WARD

718

NO DE COMPTE ACCOUNT No.	SITUATION DE L'IMMEUBLE LOCATION OF PROPERTY NOM ET ADRESSE DU PROPRIÉTAIRE NAME AND ADDRESS OF OWNER	CADASTRE - SUB-DIVISION OCCUPATION ET/AHD DÉNOMINATION	VALEUR (DOLLARS SEULEMENT) - VALUE (DOLLARS ONLY)					ENTRETIEN DES TRADITIONS MAINTENANCE OF SIDEWALKS POS. FRONT FT.	VOÛTES VAULTS	RÉDUCTION REDUCTION No
			TERRAIN LAND	BÂTIMENTS BUILDINGS	EXEMPT	CATHOLIQUE CATHOLIC	PROTESTANTE PROTESTANT			
		<u>COTE ST. LOUIS</u>								
584921	6629-33 AVE CASGRAIN NICOLA SUPINO 6672 AVE DE LANAUDIERE	10 1393 JOURNALIER C	1000	3000		4000			25	
584922	6635-39 AVE CASGRAIN LUCIA FIORI VVE DE (A) FRANCESCO LISTORETTI 10234 MERRITT 10235	10 1394 C	1000	3000		4000			25	
584923	6641-43 AVE CASGRAIN JOSEPH AUBRY 6641 AVE CASGRAIN	10 1395 EPICIER C	1000	4000		5000			25	
584924	6645-47 AVE CASGRAIN LOUIS JOSEPH LABONTE 6647 AVE CASGRAIN	10 1396 EMP. CIVIL C	1000	3300		4300			25	
384925	6649-53 AVE CASGRAIN SAMUEL BIQUE 6649 AVE CASGRAIN	10 1397 COND. C.P.R. C	1000	4500		5500			25	
584926	6655-57 AVE CASGRAIN ALPHONSE LECAVALIER 6655 AVE CASGRAIN	10 1398 JOURNALIER C	1000	2000		3000			25	
584927	6659-61 AVE CASGRAIN ANTOINE LACOMBE 6659 AVE CASGRAIN	10 1399 JOURNALIER C	1000	2200		3200			25	

VILLE DE
CITY OF **MONTREAL**

RÔLE D'ÉVALUATION DES IMMEUBLES POUR L'EXERCICE FINANCIER COMMENÇANT LE 1ER MAI, 1942
VALUATION ROLL OF IMMOVABLE PROPERTY FOR THE FISCAL YEAR COMMENCING 1ST MAY, 1942

RUE AVE CASGRAIN
STREET

ARRONDISSEMENT ÉLECTORAL 12
ELECTORAL DISTRICT

WARD ST JEAN # 58
QUARTIER

719

NO DE COMPTE ACCOUNT No.	SITUATION DE L'IMMEUBLE LOCATION OF PROPERTY	CADASTRE - SUB-DIVISION OCCUPATION ET/AND DÉNOMINATION	VALEUR (DOLLARS SEULEMENT) - VALUE (DOLLARS ONLY)					ENTRETIEN DES TROTTOIRS MAINTENANCE OF SIDEWALKS POS. FRONT FT.	VAULTS VOÛTES	RÉSOLUTION REDUCTION NO
			TERRAIN LAND	BÂTIMENTS BUILDINGS	VALEUR TOTALE - TOTAL VALUE					
			EXEMPT	CATHOLIQUE CATHOLIC	PROTESTANTE PROTESTANT	NEUTRE NEUTRAL	JEWISH JUIVE			
		<u>COTE ST LOUIS</u>								
584928	6663-65 AVE CASGRAIN	10 1400								
104	ADOLPHE PILON ST JOACHIM PTE CLAIRE, QUE	JOURNALIER C	10 50	31 50		4200			26	
584929	6667-71 AVE CASGRAIN	10 1401								
	EDOUARD ALBERT BARON 6671 AVE CASGRAIN	MENUISIER C	10 50	39 50		5000			26	
	<u>RUELLE</u>									
	<u>ST ZOTIQUE</u>									
		----A.E. 26----								
	6705 AVE CASGRAIN	10 1672								
	ERNEST LAVIGNE									
	SUP & VAL. A 155 ST ZOTIQUE EST									
	<u>RUELLE</u>									
584930	6721 AVE CASGRAIN	10 1680								
	MARIE ANNE IRENE PIGEON EPSE DE LUCIEN DE CARUFEL 7564 AVE CHATEAUBRIAND	EMP. DE BRASSERIE C	1000	900		1900			25	

VILLE DE
CITY OF **MONTREAL**

RÔLE D'ÉVALUATION DES IMMEUBLES POUR L'EXERCICE FINANCIER COMMENÇANT LE 1ER MAI, 1942
VALUATION ROLL OF IMMOVABLE PROPERTY FOR THE FISCAL YEAR COMMENCING 1ST MAY, 1942

RUE AVE CASGRAIN ARRONDISSEMENT ÉLECTORAL 26
STREET ELECTORAL DISTRICT

QUARTIER ST JEAN # 58
WARD

750

No DE COMPTE ACCOUNT No.	SITUATION DE L'IMMEUBLE LOCATION OF PROPERTY NOM ET ADRESSE DU PROPRIETAIRE NAME AND ADDRESS OF OWNER	CADASTRE - SUB-DIVISION		VALEUR (DOLLARS SEULEMENT) - VALUE (DOLLARS ONLY)					ENTRETIEN DES TROTOIRS MAINTENANCE OF SIDEWALKS POS. FRONT FT.	VOÛTES VAULTS	RESOLUTION REDUCTION No	
		OCCUPATION ET/AND DÉNOMINATION		TERRAIN LAND	BÂTIMENTS BUILDINGS	EXEMPT	CATHOLIQUE CATHOLIC	PROTESTANTE PROTESTANT				NEUTRE NEUTRAL
		<u>CÔTE ST LOUIS</u>										
584931	6727-29 AVE CASGRAIN MAJORIQUE MARCHAND ^{1/3} MARJORIE GECILE MARCHAND ^{3/2} MARGUERITE MARCHAND EPSE DE F.X. FOREST ^{3/2} ELIANE MARCHAND ^{3/2} MADELEINE MARCHAND EPSE DE J.D. BARIL ^{3/2}	10	1681	C	1000	3500	4500				25	
584932	6731-33 AVE CASGRAIN D O	10	1682	C	1000	3000	4000				25	
584933	6737-39 AVE CASGRAIN STANISLAS CHALIFOUX 6541 BOUL. ST LAURENT	10	1683	GERANT C	1000	1800	2800				25	
584934	6743-45 AVE CASGRAIN ROSANNA ALIAS DIANA GIRALDEAU VVE DE WILFRID DESJARDINS 6745 AVE CASGRAIN	10	1684	C	1000	1800	2800				25	
584935	6749-51 AVE CASGRAIN CREMAZIE REALTY LTD A/S MORIN & MORIN 57 ST JACQUES OUEST	10	1685	N	1000	2300			3300		25	
584936	6755-57 AVE CASGRAIN JOSEPH CLOUTIER 1100 CLARK	10	1686	MCHD EPICIER C	1000	1800	2800				25	

VILLE DE
CITY OF **MONTREAL**

RÔLE D'ÉVALUATION DES IMMEUBLES POUR L'EXERCICE FINANCIER COMMENÇANT LE 1ER MAI, 1942
VALUATION ROLL OF IMMOVABLE PROPERTY FOR THE FISCAL YEAR COMMENCING 1ST MAY, 1942

RUE AVE CASGRAIN
STREET

ARRONDISSEMENT ÉLECTORAL 26
ELECTORAL DISTRICT

WARD ST JEAN # 58
QUARTIER

751

NO DE COMPTE ACCOUNT No.	SITUATION DE L'IMMEUBLE LOCATION OF PROPERTY NOM ET ADRESSE DU PROPRIÉTAIRE NAME AND ADDRESS OF OWNER	CADASTRE -- SUB-DIVISION OCCUPATION ET/AND DÉNOMINATION	VALEUR (DOLLARS SEULEMENT) - VALUE (DOLLARS ONLY)							ENTRETIEN DES TRACINGS MAINTENANCE OF SIDEWALKS POS. FRONT FT	VAULS VOÛTES	RÉDUCTION REDUCTION No
			TERRAIN LAND	BÂTIMENTS BUILDINGS	EXEMPT	CATHOLIQUE CATHOLIC	PROTESTANTE PROTESTANT	NEUTRE NEUTRAL	JEWISH JUIVE			
		<u>COTE ST LOUIS</u>										
584937	6761-63 AVE CASGRAIN AZILDA CLOUTIER VVE DE JOSEPH THIBAUT 6813 WAVERLEY	10 1687 C	1000	3000		4000					25	
584938	6767-69 AVE CASGRAIN ZOTIQUE GAUVREAU 6767 AVE CASGRAIN	10 1688 CIGARIER C	1000	1900		2900					25	
584939	6773 AVE CASGRAIN MATHILDE RENAUD EPSE DE EDOUARD DAGENAIS 6789 AVE CASGRAIN	10 1689 C	1000	1100		2100					25	
584940	1607 AVE CASGRAIN DO	10 1690 C	1000	100		1100					25	
584941	6787-89 AVE CASGRAIN EDOUARD DAGENAIS 6789 AVE CASGRAIN	10 1691 JOURNALIER C	1000	1600		2600					25	
	<u>RUELLE</u> 6795-6801 AVE CASGRAIN HECTOR CYPHOT	10 1706 M.D. SUP & VAL. A 150A 152 DANTE										
	<u>DANTE</u>	----A.E. 29----										
	<u>BELANGER</u>	----A.E. 30-----										
	<u>MOZART</u>	----A.E. 31-----										

VILLE DE
CITY OF **MONTREAL**

RÔLE D'ÉVALUATION DES IMMEUBLES POUR L'EXERCICE FINANCIER COMMENÇANT LE 1ER MAI, 1942
VALUATION ROLL OF IMMOVABLE PROPERTY FOR THE FISCAL YEAR COMMENCING 1ST MAY, 1942

RUE AVE CASGRAIN
STREET

ARRONDISSEMENT ÉLECTORAL 31
ELECTORAL DISTRICT

WARD ST JEAN # 58
QUARTIER

752

No DE COMPTE ACCOUNT No.	SITUATION DE L'IMMEUBLE LOCATION OF PROPERTY	CADASTRE - SUB-DIVISION OCCUPATION ET/AND DÉNOMINATION	VALEUR (DOLLARS SEULEMENT) - VALUE (DOLLARS ONLY)							ENTRETIEN DES TROTTOIRS MAINTENANCE OF SIDEWALKS POS. FRONT FT.	VAULTS VOOTÉS	RÉSOLUTION REDUCTION No
			TERRAIN LAND	BÂTIMENTS BUILDINGS	VALEUR TOTALE - TOTAL VALUE							
			EXEMPT	CATHOLIQUE CATHOLIC	PROTESTANTE PROTESTANT	NEUTRE NEUTRAL	JEWISH JUIVE					
	607C	<u>COTE ST LOUIS</u>										
	<u>MOZART</u>											
584942	7067-69 AVE CASGRAIN	PI0										
	CITE DE MONTREAL	EX	91500	58500	150000					1445		
	(MARCHÉ PUBLIC)											
	<u>JEAN TALON</u>											
		<u>AVE DE GASPE</u>										
	<u>MOZART</u>	-----A.E. 30-----										

VILLE DE
CITY OF **MONTREAL**

RÔLE D'ÉVALUATION DES IMMEUBLES POUR L'EXERCICE FINANCIER COMMENÇANT LE 1ER MAI, 1942

VALUATION ROLL OF IMMOVABLE PROPERTY FOR THE FISCAL YEAR COMMENCING 1ST MAY, 1942

RUE AVE DE GASPE
STREET

ARRONDISSEMENT ÉLECTORAL 30
ELECTORAL DISTRICT

QUARTIER ST JEAN # 58
WARD

753

No DE COMPTE ACCOUNT No.	SITUATION DE L'IMMEUBLE LOCATION OF PROPERTY	CADASTRE - SUB-DIVISION	VALEUR (DOLLARS SEULEMENT) - VALUE (DOLLARS ONLY)					ENTRETIEN DES TROTTOIRS MAINTENANCE OF SIDEWALKS Pos. FAONT ET.	VOÛTES VAULTS	RÉSOLUTION REDUCTION No
			TERRAIN LAND	BÂTIMENTS BUILDINGS	EXEMPT	CATHOLIQUE CATHOLIC	PROTESTANTE PROTESTANT			
	<u>MOZART</u>									
	<u>RUELLE</u>									
	<u>BELANGER</u>	-----A.E. 29-----								
	6876 AVE DE GASPE	10 2119								
	HAROLD FRANK	STUDENT								
		VALEUR A 192-84 BELANGER EST								
	<u>RUELLE</u>									
	6862-60 AVE DE GASPE	10 P2084								
		2085								
		2086								
	HOMES & LANDS LIMITED									
	421 VIGER	VALEUR A 189-81 DANTE								
	<u>DANTE</u>	-----A.E. 26-----								
	6778-76 AVE DE GASPE	10 1712								
	THERESE BINDA ALIAS BENDA VVE DE BARTOLEMI CORTI	VALEUR A 190-92 DANTE								
	<u>RUELLE</u>									
5849 43	6772-70 AVE DE GASPE	10 1704								
THE SOLE-ADJUDICATAIRE AND SUPPLEMENTARY ROLL 1943	THE WATERLOO TRUST & SAVING COMPANY C/O MOLSON LOBLEY CO LTD 485 MC GILL	N	9 50	22 50				32 00	25	

584948

*J. C. Lespérance,
chirurgien dentiste*

2.800⁰⁰

22-12-41

VILLE DE
CITY OF **MONTREAL**

RÔLE D'ÉVALUATION DES IMMEUBLES POUR L'EXERCICE FINANCIER COMMENÇANT LE 1ER MAI, 1942
VALUATION ROLL OF IMMOVABLE PROPERTY FOR THE FISCAL YEAR COMMENCING 1ST MAY, 1942

RUE AVE DE GASPE
STREET

ARRONDISSEMENT ÉLECTORAL 25
ELECTORAL DISTRICT

WARD ST JEAN # 58
QUARTIER

754

NO DE COMPTE ACCOUNT No.	SITUATION DE L'IMMEUBLE LOCATION OF PROPERTY	CADASTRE - SUB-DIVISION		VALEUR (DOLLARS SEULEMENT) - VALUE (DOLLARS ONLY)						ENTRETIEN DES TROTTOIRS MAINTENANCE OF SIDEWALKS FR. FRONT FT.	VAULTS VOOTES	RÉSOLUTION REDUCTION NO	
		NOM ET ADRESSE DU PROPRIÉTAIRE NAME AND ADDRESS OF OWNER	OCCUPATION ET/AND DÉSIGNATION	TERRAIN LAND	BÂTIMENTS BUILDINGS	EXEMPT	CATHOLIQUE CATHOLIC	PROTESTANTE PROTESTANT	NEUTRE NEUTRAL				JEWISH JUIVE
584944 1943	6768-66 AVE DE GASPE THE WATERLOO TRUST & SAVING COMPANY C/O MOLSON LOBLEY CO LTD 485 MC GILL	10	1703	N	950	2250					3200	25	
584945 1943	6764-62 AVE DE GASPE DO	10	1702	N	950	2250					3200	25	
584946 1943	6760-58 AVE DE GASPE GILIO ^{Bucci} (A) ANGELO DEVINA LEMONE SON EPSE 6758 AVE DE GASPE	10	1701	C	950	2550		3500				25	
584947	6752 AVE DE GASPE BERNARD PETRUZZI ANNA BONDIO SON EPSE S. DE B. 6752 AVE DE GASPE	10	1700	P	950	2250				3200		25	
584948 1943	6750-48 AVE DE GASPE ROSE MESCHIMANN VVE DE (A) JULES EMILE CAMPONOVO J. BERANGERE GERMAINE CAMPONOVO (A) A/S MME J.E. CAMPONOVO 6748 AVE DE GASPE	10	1699	P	950	2050		3000	3000			25	
584949	6746-44 AVE DE GASPE PRIMIANO LOPA 6746 AVE DE GASPE	10	1698	C	950	3550		4500				25	

VILLE DE
CITY OF **MONTREAL**

RÔLE D'ÉVALUATION DES IMMEUBLES POUR L'EXERCICE FINANCIER COMMENÇANT LE 1ER MAI, 1942
VALUATION ROLL OF IMMOVABLE PROPERTY FOR THE FISCAL YEAR COMMENCING 1ST MAY, 1942

755

RUE
STREET AVE DE GASPE

ARRONDISSEMENT ÉLECTORAL 26
ELECTORAL DISTRICT

WARD ST JEAN # 58
QUARTIER

NO DE COMPTE ACCOUNT No.	SITUATION DE L'IMMEUBLE LOCATION OF PROPERTY	CADASTRE - SUB-DIVISION OCCUPATION ET/AND DÉNOMINATION	VALEUR (DOLLARS SEULEMENT) - VALUE (DOLLARS ONLY)					ENTRETIEN DES TROTOIRS MAINTENANCE OF SIDEWALKS POS. FRONT FT.	VAULTS VOÛTES	RÉSOLUTION REDUCTION No
			TERRAIN LAND	BÂTIMENTS BUILDINGS	EXEMPT	CATHOLIQUE CATHOLIC	PROTESTANTE PROTESTANT			
		<u>COTE ST LOUIS</u>								
584950 1943 1943	6742-40 AVE DE GASPE	10 1697 1696 1695								
584951	LA LAITERIE CANADIENNE LTEE 6740 AVE DE GASPE <i>6728-10-12 ave de Gaspe Les Travaux Canadiennes - Travaux Ltee 6742 de Gaspe</i>	M.P. INC. P <i>Coop. Motour</i> N	2900	19100 640			22000 640	75		<i>Best 956</i>
584951	6726-16 AVE DE GASPE	10 1594 1593								
	CAISSE NATIONALE D'ECONOMIE 41 ST JACQUES OUEST	C 1950	1950	4250		6200		50		
	<u>RUELLE</u>									
	6712-02 DE GASPE NELSON FERREULT	10 1678								
	<u>ST ZOTIQUE</u>	VAL A 193-89 ST ZOTIQUE -----A.E. 12-----								
	<u>RUELLE</u>									
584952	6690-88 AVE DE GASPE	10 1432								
	GERMAINE LECLAIRE 6688 AVE DE GASPE	C 1000	1000	3000		4006		26		
584953	6686 AVE DE GASPE	10 1431 1430								
	DO	C 2000	2000	500		2500		51		

VILLE DE
CITY OF **MONTREAL**

RÔLE D'ÉVALUATION DES IMMEUBLES POUR L'EXERCICE FINANCIER COMMENÇANT LE 1ER MAI, 1942
VALUATION ROLL OF IMMOVABLE PROPERTY FOR THE FISCAL YEAR COMMENCING 1ST MAY, 1942

RUE AVE DE GASPE ARRONDISSEMENT ÉLECTORAL 12
STREET ELECTORAL DISTRICT

WARD ST JEAN # 58
QUARTIER

756

No DE COMPTE ACCOUNT No.	SITUATION DE L'IMMEUBLE LOCATION OF PROPERTY NOM ET ADRESSE DU PROPRIÉTAIRE NAME AND ADDRESS OF OWNER	CADASTRE - SUB-DIVISION OCCUPATION ET/AND DÉNOMINATION	VALEUR (DOLLARS SEULEMENT) - VALUE (DOLLARS ONLY)					ENTRETIEN DES TROTTOIRS MAINTENANCE OF SIDEWALKS Pos. FRONT FT.	VAULTS VOÛTES	RÉSOLUTION REDUCTION No
			TERRAIN LAND	BÂTIMENTS BUILDINGS	EXEMPT	CATHOLIQUE CATHOLIC	PROTESTANTE PROTESTANT			
		<u>COTE ST LOUIS</u>								
584954	6674-72 AVE DE GASPE JOSEPH CAMPEAU 6672 AVE DE GASPE	10 1429 GARDE MAGASIN C	950	2050		3000			25	
584955	6670-66 AVE DE GASPE LIONEL CORBEIL 6666 AVE DE GASPE	10 1428 EMP. CH DE FER C	950	6050		7000			25	
584956	6662 AVE DE GASPE MATTEO DELVICCHIO 6662 AVE DE GASPE	10 1427 C	950	850		1800			25	
584957	6660-58 AVE DE GASPE 1944 NAPOLÉON LABERGE 7751 ST HUBERT	10 1426 MCHD C	950	2250		3200			25	
584958	6656-52 AVE DE GASPE 1943 AMANDA LABELLE EPSE DE MAGLOIRE LAROCQUE 6656 AVE DE GASPE	10 1425 CHARPENTIER C	950	3550		4500			25	
584959	6650-44 AVE DE GASPE CHARLES COTE 6291 DES ECORES	10 1424 MECANICIEN C	950	6050		7000			25	
584960	6642-40 AVE DE GASPE HORMISDAS VALIQUETTE 6640 AVE DE GASPE	10 1423 POMPIER C	950	2250		3200			25	

VILLE DE
CITY OF **MONTREAL**

RÔLE D'ÉVALUATION DES IMMEUBLES POUR L'EXERCICE FINANCIER COMMENÇANT LE 1ER MAI, 1942
VALUATION ROLL OF IMMOVABLE PROPERTY FOR THE FISCAL YEAR COMMENCING 1ST MAY, 1942

757

RUE AVE DE GASPE ARRONDISSEMENT ÉLECTORAL 12
STREET ELECTORAL DISTRICT

WARD ST JEAN # 58
QUARTIER

No DE COMPTE ACCOUNT No.	SITUATION DE L'IMMEUBLE LOCATION OF PROPERTY	CADASTRE - SUB-DIVISION OCCUPATION ET/AND DÉNOMINATION	VALEUR (DOLLARS SEULEMENT) - VALUE (DOLLARS ONLY)					ENTRETIEN DES TROTTOIRS MAINTENANCE OF SIDEWALKS POS. FRONT FT.	VAULTS VOÛTES	RÉSOLUTION REDUCTION No
			TERRAIN LAND	BÂTIMENTS BUILDINGS	EXEMPT	VALEUR TOTALE - TOTAL VALUE				
						CATHOLIQUE CATHOLIC	PROTESTANTE PROTESTANT	NEUTRE NEUTRAL	JEWISH JUIVE	
		<u>CÔTE ST LOUIS</u>								
584961	6638-36 AVE DE GASPE JOSEPHAT CAMPEAU 6636 AVE DE GASPE	10 1422 BRULEUR DE PORC C	950	2250		3200				25
584962	6634-32 AVE DE GASPE THE MONTREAL LOAN & MORTGAGE CO 275 ST JACQUES OUEST	10 1421 CO N	950	2850			3800			25
584963	6630-28 AVE DE GASPE HENRI BEAUVAIS 6628 AVE DE GASPE	10 1420 MACHINISTE C	950	3050		4000				25
584964	6626-22 AVE DE GASPE ALDEMA BESNER 6626 AVE DE GASPE	10 1419 MENUISIER C	950	6050		7000				25
584965	6620-18 AVE DE GASPE RODRIGUE GUILBAULT 6298 ALMA	10 1418 BOURGEOIS C	950	2850		3800				25
584966	6615-12 AVE DE GASPE LEONEL CORBEIL 6666 AVE DE GASPE	10 1417 CHAUFFEUR C	950	5550 550		6500 1500				25
584967	5610-02 AVE DE GASPE FRANÇOISE ROSE LAVIGNE VVE DE J. ALBERT LEARMONTH 3791 OLD ORCHARD	10 1416 C	950	5550		6500				25

VILLE DE
CITY OF **MONTREAL**

RÔLE D'ÉVALUATION DES IMMEUBLES POUR L'EXERCICE FINANCIER COMMENÇANT LE 1ER MAI, 1942

VALUATION ROLL OF IMMOVABLE PROPERTY FOR THE FISCAL YEAR COMMENCING 1ST MAY, 1942

RUE AVE DE GASPE
STREET

ARRONDISSEMENT ÉLECTORAL 12
ELECTORAL DISTRICT

WARD ST JEAN # 58
QUARTIER

758

No DE COMPTE ACCOUNT No.	SITUATION DE L'IMMEUBLE LOCATION OF PROPERTY NOM ET ADRESSE DU PROPRIÉTAIRE NAME AND ADDRESS OF OWNER	CADASTRE - SUB-DIVISION OCCUPATION ET/AND DÉNOMINATION	VALEUR (DOLLARS SEULEMENT) - VALUE (DOLLARS ONLY)							ENTRETIEN DES TROTTOIRS MAINTENANCE OF SIDEWALKS POS. FRONT FT.	VAULTS VOÛTES	RÉSOLUTION REDUCTION No
			TERRAIN LAND	BÂTIMENTS BUILDINGS	EXEMPT	VALEUR TOTALE - TOTAL VALUE						
						CATHOLIQUE CATHOLIC	PROTESTANTE PROTESTANT	NEUTRE NEUTRAL				
		<u>COTE ST LOUIS</u>										
584968	6600-6598 AVE DE GASPE JOSEPH BOUCHER 66 AVE TASCHEREAU QUEBEC, P.Q.	10 1415 MENUISIER C	950	2350		3300				25		
584969	6596-94 AVE DE GASPE FAIRMOUNT INVESTMENT CORPORATION A/S MORIN & MORIN 57 ST JACQUES OUEST CH. 500	10 1414 N	950	2050				3000		25		
584970	6592-90 AVE DE GASPE J. ERNEST ROCHELEAU 6310 AVE DE GASPE	10 1413 COMMERCANT C	950	3050		4000				25		
584971	6584 AVE DE GASPE FERDINAND CHARETTE 6584 AVE DE GASPE	10 1412 CONTREMAITRE C	950	850		1800				25		
584972	6582-78 AVE DE GASPE PHILEMON GOSSELIN 8357 ST GERARD	10 1411 INGENIEUR C	950	3550		4500				25		
584973	6572 AVE DE GASPE ARTHUR DUMAS 4467 ST DENIS	10 1410 MEDECIN C	950	1050		2000				25		
584974	6570-62 AVE DE GASPE JOSEPH GRIGNON 6514 AVE DE GASPE	10 1409 BOURGEOIS C	950	6050		7000				25		
584975	6560-52 DE GASPE DD	10 1408 C	950	6050		7000				25		

VILLE DE
CITY OF **MONTREAL**

RÔLE D'ÉVALUATION DES IMMEUBLES POUR L'EXERCICE FINANCIER COMMENÇANT LE 1ER MAI, 1942
VALUATION ROLL OF IMMOVABLE PROPERTY FOR THE FISCAL YEAR COMMENCING 1ST MAY, 1942

RUE AVE DE GASPE
STREET

ARRONDISSEMENT ÉLECTORAL 12
ELECTORAL DISTRICT

QUARTIER ST JEAN # 58
WARD

759

No DE COMPTE ACCOUNT No.	SITUATION DE L'IMMEUBLE LOCATION OF PROPERTY NOM ET ADRESSE DU PROPRIÉTAIRE NAME AND ADDRESS OF OWNER	CADASTRE - SUB-DIVISION OCCUPATION ET/AND DÉNOMINATION	VALEUR (DOLLARS SEULEMENT) - VALUE (DOLLARS ONLY)					ENTRETIEN DES TROTOIRS MAINTENANCE OF SIDEWALKS PDS. FRONT FT.	VOÛTES VAULTS	RÉDUCTION REDUCTION No
			TERRAIN LAND	BÂTIMENTS BUILDINGS	EXEMPT	CATHOLIQUE CATHOLIC	PROTESTANTE PROTESTANT			
		<u>COTE ST LOUIS</u>								
584976	6548 AVE DE GASPE CYPRIEN JUNEAU 6548 AVE DE GASPE	10 1407 MENUISIER C	950	350		1300				25
584977	6544-42 AVE DE GASPE LOUIS MARRA 6542 AVE DE GASPE	10 1406 EMP C N R C	950	2850		3800				25
584978	6540-38 AVE DE GASPE DOMINIQUE GAGNON 6540 AVE DE GASPE	10 1405 CHAUFFEUR C	950	2850		3800				25
584979	6536-20 AVE DE GASPE JOSEPH GREFF 6522 AVE DE GASPE	10 1404 1403 CONDUCTEUR C	2000	11000		13000				52
	<u>RUELLE</u>									
584980	6514-08 AVE DE GASPE JOSEPH GRIGNON 6514 AVE DE GASPE	10 1370 1369 BOURGEOIS C	6300	6500		12800				52
	<u>BEAUBIEN EST</u>	----A.E. 4-----								
	6424-22 AVE DE GASPE HARRY BERTRAM WOOD A. FORTUNAT RIENDEAU LA CIE DE CHARBON ATLANTIQUE ENRG. ATLANTIC COAL CO. LTD	10 904								
	VAL. 182-90 BEAUBIEN EST									
	<u>RUELLE</u>									

584982

Noël Gaboury
et Martine
C. Lavat

Vente de droits 26.2.42

584982

Albert Armand Gauthier
Rosaire Gauthier
Roméo Guimet
G. W. de Laros
Victoire Gauthier
veuve E. Gaboury

2.127.37

26.2.42

VILLE DE
CITY OF **MONTREAL**

RÔLE D'ÉVALUATION DES IMMEUBLES POUR L'EXERCICE FINANCIER COMMENÇANT LE 1ER MAI, 1942
VALUATION ROLL OF IMMOVABLE PROPERTY FOR THE FISCAL YEAR COMMENCING 1ST MAY, 1942

RUE AVE DE GASPE ARRONDISSEMENT ÉLECTORAL 4
STREET ELECTORAL DISTRICT

QUARTIER ST JEAN # 58
WARD

760

No DE COMPTE ACCOUNT No.	SITUATION DE L'IMMEUBLE LOCATION OF PROPERTY	CADASTRE - SUB-DIVISION	VALEUR (DOLLARS SEULEMENT) - VALUE (DOLLARS ONLY)					ENTRETIEN DES TROTTOIRS MAINTENANCE OF SIDEWALKS POS. FRONT FT.	VOÛTES VAULTS	RÉSOLUTION REDUCTION No
			TERRAIN LAND	BÂTIMENTS BUILDINGS	EXEMPT	CATHOLIQUE CATHOLIC	PROTESTANTE PROTESTANT			
	<u>RUELLE</u>	<u>COTE ST LOUIS</u>								
584981	6418-14 AVE DE GASPE AURORA LACROIX EPSE DE ALCIBIADE MASSE HECTOR CHAURETTE 1865 ST ANDRE A/S H.C. CHARETTE 1580 MONT ROYAL	10 900 MCHD C VOYAGEUR	1000	6000		7000			26	
584982	6412-06 AVE DE GASPE YVONNE GAUTHIER 48/176 NOEL GABOURY 415/880 83/176 LEO PIERRE EMILIE ALIAS ADRIEN GAUTHIER 3/176 31/880 JULIETTE GAUTHIER EPSE C. EN BIENS DE HECTOR QUIMET 3/176 31/880 ALBERT ERNEST GAUTHIER 3/176 CULTIVATEUR GABRIELLE GAUTHIER EPSE S. DE B DE EMILE DEGUIRE 3/176 31/880 RENE GAUTHIER 3/176 31/880 ROLLAND GAUTHIER 3/176 31/880 ROSAIRE GAUTHIER 3/176 31/880 HORACE QUIMET 3/176 31/880 CULTIVATEUR HERVE QUIMET 3/176 31/880 CULTIVATEUR ROMEO QUIMET 3/176 31/880 CULTIVATEUR HECTOR QUIMET 3/176 31/880 ARTHUR QUIMET 3/176 31/880 CULTIVATEUR ALICE QUIMET EPSE DE ALBERT DAGENAIS 3/176 31/880 ADRIENNE QUIMET EPSE DE ARTHUR GAUTHIER 3/176 31/880 BLANCHE QUIMET EPSE DE ERNEST BEAUCAGE 3/176 31/880	10 899 CULTIVATEUR C	950	5050		6000			25	
584983	6404-6394 AVE DE GASPE MOSES EIBEL 921 DAVAAR, OUTREMONT	10 898 TRADER J J	950	5050		6000			25	

VILLE DE
CITY OF **MONTREAL**

RÔLE D'ÉVALUATION DES IMMEUBLES POUR L'EXERCICE FINANCIER COMMENÇANT LE 1ER MAI, 1942

VALUATION ROLL OF IMMOVABLE PROPERTY FOR THE FISCAL YEAR COMMENCING 1ST MAY, 1942

RUE AVE DE GASPE
STREET

ARRONDISSEMENT ÉLECTORAL 4
ELECTORAL DISTRICT

QUARTIER ST JEAN # 58
WARD

761

NO DE COMPTE ACCOUNT No.	SITUATION DE L'IMMEUBLE LOCATION OF PROPERTY NOM ET ADRESSE DU PROPRIÉTAIRE NAME AND ADDRESS OF OWNER	CADASTRE - SUB-DIVISION OCCUPATION ET/AND DÉNOMINATION	VALEUR (DOLLARS SEULEMENT) - VALUE (DOLLARS ONLY)							ENTRETIEN DES TROTTOIRS MAINTENANCE OF SIDEWALKS PDS FRONT FT.	VOÛTES VAULTS	RÉDUCTION REDUCTION No
			TERRAIN LAND	BÂTIMENTS BUILDINGS	EXEMPT	CATHOLIQUE CATHOLIC	PROTESTANTE PROTESTANT	NEUTRE NEUTRAL	JUIVE JEWISH			
			<u>COTE ST LOUIS</u>									
584984	6392-82 AVE DE GASPE MOSES EIBEL 921 DAVAAR, OUTREMONT	10 897 TRADER J	9 50	50 50					6000	25		
584985	6380-70 AVE DE GASPE LEON OISEL 5197 6 EME AVENUE	10 896 RESTAURATEUR C	9 50	50 50		6000				25		
584986	6368-64 AVE DE GASPE VALERIE HAMELIN VVE DE PHILEMON VERRETTE 6360 AVE DE GASPE	10 895 C	9 50	34 50		4400				25		
584987	6360-58 AVE DE GASPE DO	10 894 C	9 50	25 50		3500				25		
584988	6354-52 AVE DE GASPE RODOLPHE GAUTHIER 4359 ST HUBERT	10 893 C	9 50	22 50		3200				25		
584989	6348-46 AVE DE GASPE CLARA GOSSELIN VVE DE EMILE MORNEAU 6346 AVE DE GASPE	10 892 A C	9 50	18 50		2800				25		
584990	6342-40 AVE DE GASPE ALDERIC CHARTRAND 7990 DROLET	10 892 BOURGEOIS C	9 50	17 50		2700				25		

VILLE DE
CITY OF **MONTREAL**

RÔLE D'ÉVALUATION DES IMMEUBLES POUR L'EXERCICE FINANCIER COMMENÇANT LE 1ER MAI, 1942
VALUATION ROLL OF IMMOVABLE PROPERTY FOR THE FISCAL YEAR COMMENCING 1ST MAY, 1942

RUE
STREET AVE DE GASPE

ARRONDISSEMENT ÉLECTORAL
ELECTORAL DISTRICT 4

WARD
QUARTIER ST JEAN # 58

762

No DE COMPTE ACCOUNT No:	SITUATION DE L'IMMEUBLE LOCATION OF PROPERTY NOM ET ADRESSE DU PROPRIÉTAIRE NAME AND ADDRESS OF OWNER	CADASTRE - SUB-DIVISION OCCUPATION ET/AND DÉNOMINATION	VALEUR (DOLLARS SEULEMENT) - VALUE (DOLLARS ONLY)						ENTRETIEN DES TROTTOIRS MAINTENANCE OF SIDEWALKS FRONT ET	VAULTS VOÛTES	RÉSOLUTION REDUCTION No
			TERRAIN LAND	BÂTIMENTS BUILDINGS	EXEMPT	VALEUR TOTALE - TOTAL VALUE					
						CATHOLIQUE CATHOLIC	PROTESTANTE PROTESTANT	NEUTRE NEUTRAL			
584991 VOIR VIRE SUPPLEMENTAIRE SEE SUPPLEMENTARY ROLL 1943	6338-34 AVE DE GASPE SUCC. ISATE MIREAULT AUGUSTIN MIREAULT 8378 ST GERARD A/S MLE A. MIREAULT 8348 ST GERARD	COTE ST LOUIS 10 891-A (USUFTR) C -----A.E. 5-----	9 50	4 550		5 500				25	
584992	6328-26 AVE DE GASPE EMILE VERRETTE 6369 DE CHATEAUBRIAND	10 891 CONTRE-MAITRE C	9 50	2 250		3 200				25	
584993	6322-20 AVE DE GASPE ERNEST ROCHELEAU 6322 AVE DE GASPE	10 890-A MCHD C	9 50	3 050		4 000				25	
584994	6316-14 AVE DE GASPE CLARA GOSSELIN VVE DE EMILE MORNEAU 6346 AVE DE GASPE	10 890 C	9 50	2 850		3 800				25	
584995 DE VIRE SUPPLEMENTAIRE SEE SUPPLEMENTARY ROLL 1943	6310 AVE DE GASPE ERNEST ROCHELEAU 6322 AVE DE GASPE	10 889-A 889 MCHD C	19 50	2 50		2 200				50	
586616	6310 AVE DE GASPE J. ERNEST ROCHELEAU	POUVOIR MOTEUR (5 H.P.) C		100		100					Cont. no. 1091
586687	6310 ave. de Gaspe J. Ernest Rocheleau Emeg. W. Morneau, prop.	Pouvoir moteur C.		100		100					Cont. no. 1086

584999

Arthur George Trott.
gentleman.

Orcl. 2267 Wilson. 6-11-41

VILLE DE MONTREAL
CITY OF

RÔLE D'ÉVALUATION DES IMMEUBLES POUR L'EXERCICE FINANCIER COMMENÇANT LE 1ER MAI, 1942
VALUATION ROLL OF IMMOVABLE PROPERTY FOR THE FISCAL YEAR COMMENCING 1ST MAY, 1942

RUE AVE DE GASPE
STREET

ARRONDISSEMENT ÉLECTORAL 5
ELECTORAL DISTRICT

QUARTIER ST JEAN # 58
WARD

767

NO DE COMPTE ACCOUNT NO.	SITUATION DE L'IMMEUBLE LOCATION OF PROPERTY	CADASTRE - SUB-DIVISION OCCUPATION ET/AND DÉNOMINATION	VALEUR (DOLLARS SEULEMENT) - VALUE (DOLLARS ONLY)							ENTRETIEN DES TROTTOIRS MAINTENANCE OF SIDEWALKS Pos. FRONT FT.	VOUTES VAULTS	RÉDUCTION REDUCTION NO
			TERRAIN LAND	BÂTIMENTS BUILDINGS	EXEMPT	VALEUR TOTALE - TOTAL VALUE						
						CATHOLIQUE CATHOLIC	PROTESTANTE PROTESTANT	NEUTRE NEUTRAL	JUIVE JEWISH			
			<u>COTE ST LOUIS</u>									
584996	6294-84 AVE DE GASPE ALPHONSINE BRODEUR VVE DE JOSEPH PIERRE HORMISDAS OVILA LAPLANTE ST HYACINTHE P.Q.	10 888A C	950	5850		6800					25	
584997	6282-72 AVE DE GASPE ANNETTE DELORME EPSE S DE B DE PHILIPPE JORON 3665 ST CHRISTOPHE	10 888 MECANICIEN C	950	5850		6800					25	
584998	6270-66 AVE DE GASPE <i>Reine</i> Reine BAVRET VVE DE ALEXANDRE GIRALDOT (A) 6743 BOYER	10 887 A C	950	2450		3400					25	
584999	6264-62 AVE DE GASPE <i>ANNA</i> ARTHUR GEORGE TROTT 2267 WILSONE	10 887 DECORATOR P	950	2600		3550					25	
585000	6256 AVE DE GASPE <i>1944</i> EST. CHARLES GURD WALTER RADFORD GURD CHARLES COWEN GURD C/O EST. C. GURD 1016 BLEURY	10 886-A P MNFTR	950	100		1050					25	
585001	6252 AVE DE GASPE D. PATRICK DELANEY 6252 AVE DE GASPE	10 886 GROCER C	950	2050		3000					25	

VILLE DE
CITY OF **MONTREAL**

RÔLE D'ÉVALUATION DES IMMEUBLES POUR L'EXERCICE FINANCIER COMMENÇANT LE 1ER MAI, 1942
VALUATION ROLL OF IMMOVABLE PROPERTY FOR THE FISCAL YEAR COMMENCING 1ST MAY, 1942

RUE
STREET **AVE DE GASPE**

ARRONDISSEMENT ÉLECTORAL **5**
ELECTORAL DISTRICT

WARD **ST JEAN # 58**
QUARTIER

764

No DE COMPTE ACCOUNT NO.	SITUATION DE L'IMMEUBLE LOCATION OF PROPERTY	CADASTRE - SUB-DIVISION OCCUPATION ET/AND DÉNOMINATION	VALEUR (DOLLARS SEULEMENT) - VALUE (DOLLARS ONLY)							ENTRETIEN DES TROTETOIRS MAINTENANCE OF SIDEWALKS PDS. FRONT ET	VAULTS VOÛTES	RÉSOLUTION REDUCTION NO
			TERRAIN LAND	BÂTIMENTS BUILDINGS	VALEUR TOTALE - TOTAL VALUE							
					EXEMPT	CATHOLIQUE CATHOLIC	PROTESTANTE PROTESTANT	NEUTRE NEUTRAL	JEWISH JUIVE			
		<u>CÔTE ST LOUIS</u>										
585002	6250-46 AVE DE GASPE FERDINAND ST ONGE A/S OSIAS PAXTER 4816 DE BULLION	10 885 A C	950	3350		4300				25		
585003	6244-38 AVE DE GASPE MARY HANKAL WID. OF RICHARD MEEHAN 6271 AVE DE GASPE	10 885 C	950	5050		6000				25		
585004	6236-20 AVE DE GASPE ALEXANDRE CINQ-MARS EDMOND VADEBONCEUR 539 AVE QUERBES A/S A. CINQ-MARS 84 NOTRE DAME OUEST <u>RUELLE</u> <u>BELLECHASSE</u> <u>RUELLE</u>	10 884-A 884 C AVOCAT PHARMACIEN	2000	10000		12000				51		
585005	⁵ 5998 AVE DE GASPE LILLIAN MATHILDA VIAU 5998 AVE DE GASPE	10 669 FILLE MAJEURE C	950	1550		2500				25		
585006	5990 AVE DE GASPE MARIE ARCHAMBAULT VVE DE THOMAS TRUDEAU 6398 DROLET	10 668 C	950	300		1250				25		

VILLE DE
CITY OF **MONTREAL**

RÔLE D'ÉVALUATION DES IMMEUBLES POUR L'EXERCICE FINANCIER COMMENÇANT LE 1ER MAI, 1942
VALUATION ROLL OF IMMOVABLE PROPERTY FOR THE FISCAL YEAR COMMENCING 1ST MAY, 1942

RUE
STREET

QUARTIER
WARD

765

No DE COMPTE ACCOUNT No.	SITUATION DE L'IMMEUBLE LOCATION OF PROPERTY NOM ET ADRESSE DU PROPRIÉTAIRE NAME AND ADDRESS OF OWNER	CADASTRE - SUB-DIVISION OCCUPATION ET/OU DÉNOMINATION	VALEUR (DOLLARS SEULEMENT) - VALUE (DOLLARS ONLY)					ENTRETIEN DES TROTTOIRS MAINTENANCE OF SIDEWALKS POS. FRONT ET	VOÛTES VAULTS	RÉDUCTION REDUCTION No
			TERRAIN LAND	BÂTIMENTS BUILDINGS	EXEMPT	CATHOLIQUE CATHOLIC	PROTESTANTE PROTESTANT			
585007	8930 AVE DE GASPE	<u>COTE ST LOUIS</u>								
		10 667								
		666								
		665A								
		665								
		664A								
		664								
		663A								
		663								
		662A								
		662								
		661								
		660								
		659								
		658								
		657								
		656A								
		656								
		655A								
		655								
654A										
654										
653A										
653										
652A										
652										
669A	RUELLE									

SUITE PAGE SUIVANTE.....

VILLE DE
CITY OF **MONTREAL**

RÔLE D'ÉVALUATION DES IMMEUBLES POUR L'EXERCICE FINANCIER COMMENÇANT LE 1ER MAI, 1942
VALUATION ROLL OF IMMOVABLE PROPERTY FOR THE FISCAL YEAR COMMENCING 1ST MAY, 1942

766

RUE AVE DE GASPE
STREET

ARRONDISSEMENT ÉLECTORAL 5
ELECTORAL DISTRICT

WARD ST JEAN # 58
QUARTIER

No DE COMPTE ACCOUNT No.	SITUATION DE L'IMMEUBLE LOCATION OF PROPERTY NOM ET ADRESSE DU PROPRIÉTAIRE NAME AND ADDRESS OF OWNER	CADASTRE - SUB-DIVISION OCCUPATION ET/AND DÉNOMINATION	VALEUR (DOLLARS SEULEMENT) - VALUE (DOLLARS ONLY)							ENTRETIEN DES PROTECTIONS MAINTENANCE OF SIDEWALKS POS. FRONT FY	VAULTS VOÛTES	RÉSOLUTION REDUCTION No
			TERRAIN LAND	BÂTIMENTS BUILDINGS	VALEUR TOTALE - TOTAL VALUE							
					EXEMPT	CATHOLIQUE CATHOLIC	PROTESTANTE PROTESTANT	NEUTRE NEUTRAL	JEWISH JUIVE			
585007	(SUITE...)	<u>COTE ST LOUIS</u>										
		10	670									
			P670A									
			P671									
			671A									
			P672									
			672A									
			673									
			673									
			673A									
			674									
			674A									
			675A									
			675									
			676									
			676A									
			677									
			677A									
			678									
			678A									
	679											
	679A											
	680											
	FRONTENAC BREWERIES LTD (1936) 5930 AVE DE GASPE	M.P. INC.	N			47900 47950	331550			379450 379500	N.S.C.	
	<u>MARMIER</u>											

VILLE DE
CITY OF **MONTREAL**

RÔLE D'ÉVALUATION DES IMMEUBLES POUR L'EXERCICE FINANCIER COMMENÇANT LE 1ER MAI, 1942
VALUATION ROLL OF IMMOVABLE PROPERTY FOR THE FISCAL YEAR COMMENCING 1ST MAY, 1942

RUE AVE DE GASPE ARRONDISSEMENT ÉLECTORAL 5
STREET ELECTORAL DISTRICT

QUARTIER ST JEAN # 58
WARD

767

No DE COMPTE ACCOUNT No.	SITUATION DE L'IMMEUBLE LOCATION OF PROPERTY	CADASTRE -- SUB-DIVISION OCCUPATION ET/AND DÉNOMINATION	VALEUR (DOLLARS SEULEMENT) - VALUE (DOLLARS ONLY)							ENTRETIEN DES TROTTOIRS MAINTENANCE OF SIDEWALKS POS. FRONT FT.	VOÛTES VAULTS	RÉSOLUTION REDUCTION No
			TERRAIN LAND	BÂTIMENTS BUILDINGS	VALEUR TOTALE - TOTAL VALUE							
	NOM ET ADRESSE DU PROPRIÉTAIRE NAME AND ADDRESS OF OWNER				EXEMPT	CATHOLIQUE CATHOLIC	PROTESTANTE PROTESTANT	NEUTRE NEUTRAL	JUIVE JEWISH			
	<u>MARMIER</u>	<u>CÔTE ST LOUIS</u>										
	<u>VOIES DU C P R</u>	<u>TRAVERSEZ</u>										
		-----A.E. 6-----										
585008	5795 AVE DE GASPE	10 P535										
		P346										
		10 P 541										
		542										
		542A										
		543										
		543A										
		544										
		544A										
		548										
		547										
		546										
		546A										
		545										
		P 540										
		P 539										
		P549										
		559										
		558										
		557										
		556										
		555										
	SUITE PAGE SUIVANTE...)											

VILLE DE
CITY OF **MONTREAL**

RÔLE D'ÉVALUATION DES IMMEUBLES POUR L'EXERCICE FINANCIER COMMENÇANT LE 1ER MAI, 1942
VALUATION ROLL OF IMMOVABLE PROPERTY FOR THE FISCAL YEAR COMMENCING 1ST MAY, 1942

RUE AVE DE GASPE
STREET

ARRONDISSEMENT ÉLECTORAL 6
ELECTORAL DISTRICT

WARD ST JEAN # 58
QUARTIER 768

NO DE COMPTE ACCOUNT NO.	SITUATION DE L'IMMEUBLE LOCATION OF PROPERTY NOM ET ADRESSE DU PROPRIÉTAIRE NAME AND ADDRESS OF OWNER	CADASTRE - SUB-DIVISION OCCUPATION ET/AND DÉNOMINATION	VALEUR (DOLLARS SEULEMENT) - VALUE (DOLLARS ONLY)					ENTRETIEN DES TROTTOIRS MAINTENANCE OF SIDEWALKS POS. FRONT FT.	VAULTS VOÛTES	RÉSOLUTION REDUCTION NO	
			TERRAIN LAND	BÂTIMENTS BUILDINGS	VALEUR TOTALE - TOTAL VALUE						
					EXEMPT	CATHOLIQUE CATHOLIC	PROTESTANTE PROTESTANT	NEUTRE NEUTRAL	JEWISH JUIVE		
585008	SUITE....)	<u>COTE ST LOUIS</u> 10 554 554 553A 553 P552 550 P551 560 560A 561 561A 562 563 564 565 566									
<i>Lettr. Pat. 2-12-41</i>	THE EUGENE W. PHILLIPS ELECTRICAL WORKS LTD 5795 AVE DE GASPE	N 50330 M.P. INC	50330	191400				241730		N.S.C.	\$2.00
	CONDUITS 35.5 P.C. A \$0.30 - \$10.65 LETTRE DE M BLANCHARD 19-12-39	\$0.30 - \$10.65 (MINIMUM CHARGE \$2.00)									
585010	LOT AVE DE GASPE DO	10 629 N		1150				1150		N.S.C.	
585011	LOT AVE DE GASPE DO	10 629A N		1000				1000		N.S.C.	

VILLE DE MONTREAL
CITY OF

RÔLE D'ÉVALUATION DES IMMEUBLES POUR L'EXERCICE FINANCIER COMMENÇANT LE 1ER MAI, 1942
VALUATION ROLL OF IMMOVABLE PROPERTY FOR THE FISCAL YEAR COMMENCING 1ST MAY, 1942

RUE AVE DE GASPE
STREET

ARRONDISSEMENT ÉLECTORAL 6
ELECTORAL DISTRICT

QUARTIER ST JEAN # 58 769
WARD

No DE COMPTE ACCOUNT No.	SITUATION DE L'IMMEUBLE LOCATION OF PROPERTY NOM ET ADRESSE DU PROPRIÉTAIRE NAME AND ADDRESS OF OWNER	CADASTRE - SUB-DIVISION		VALEUR (DOLLARS SEULEMENT) - VALUE (DOLLARS ONLY)						ENTRETIEN DES TROUVOIRS MAINTENANCE OF SIDEWALKS POS. FRONT FI.	VOÛTES VAULTS	RÉSOLUTION REDUCTION No	
		OCCUPATION ET/AND DÉNOMINATION		TERRAIN LAND	BÂTIMENTS BUILDINGS	EXEMPT	CATHOLIQUE CATHOLIC	PROTESTANTE PROTESTANT	NEUTRE NEUTRAL				JUIVE JEWISH
		<u>COTE ST LOUIS</u>											
585012	LOT AVE DE GASPE <i>Lellis Park</i> <i>2-12-41</i> EUGENE S. PHILLIPS ELECTRICAL WORKS LTD 5795 AVE DE GASPE	10	630		N	1000					1000		N.S.C.
585013	LOT AVE DE GASPE DO	10	630A		N	1000					1000		N.S.C.
585014	LOT AVE DE GASPE DO	10	631		N	1000					1000		N.S.C.
585015	LOT AVE DE GASPE DO	10	631A		N	1000					1000		N.S.C.
585016	LOT AVE DE GASPE DO	10	632		N	1000					1000		N.S.C.
585017	LOT AVE DE GASPE DO	10	632A		N	1000					1000		N.S.C.
585018	LOT AVE DE GASPE DO	10	633		N	1000					1000		N.S.C.
585019	LOT AVE DE GASPE DO	10	633A		N	1000					1000		N.S.C.
585020	LOT AVE DE GASPE DO	10	634		N	1000					1000		N.S.C.

VILLE DE
CITY OF **MONTREAL**

RÔLE D'ÉVALUATION DES IMMEUBLES POUR L'EXERCICE FINANCIER COMMENÇANT LE 1ER MAI, 1942
VALUATION ROLL OF IMMOVABLE PROPERTY FOR THE FISCAL YEAR COMMENCING 1ST MAY, 1942

770

RUE
STREET

AVE DE GASPE

ARRONDISSEMENT ÉLECTORAL 6
ELECTORAL DISTRICT

WARD ST JEAN # 58
QUARTIER

NO DE COMPTE ACCOUNT No.	SITUATION DE L'IMMEUBLE LOCATION OF PROPERTY	CADASTRE - SUB-DIVISION		VALEUR (DOLLARS SEULEMENT) - VALUE (DOLLARS ONLY)						ENTRETIEN DES TROTOIRS MAINTENANCE OF SIDEWALKS POS. FRONT FT.	VAULTS VOÛTES	RÉDUCTION REDUCTION No
		NOM ET ADRESSE DU PROPRIÉTAIRE NAME AND ADDRESS OF OWNER	OCCUPATION ET/AND DÉNOMINATION	TERRAIN LAND	BÂTIMENTS BUILDINGS	EXEMPT	CATHOLIQUE CATHOLIC	PROTESTANTE PROTESTANT	NEUTRE NEUTRAL			
		<u>COTE ST LOUIS</u>										
585021	LOT AVE DE GASPE	10	635									
<i>Edith Pat 2-12-41</i>	EUGENE R. PHILLIPS ELECTRICAL WORKS LTD 5795 AVE DE GASPE		N	1000				1000			N.S.C.	
585022	LOT AVE DE GASPE	10	P.S.E. 628A									
	DO		N	750				750			N.S.C.	
585023	LOT AVE DE GASPE	10	636									
	SUCC. HON LOUIS BEAUBIEN A/S JOSEPH BEAUBIEN <i>Beaubien</i>		C	1150 750				1150 750			N.S.C.	GEN. No. 42/10056 (5/11/42)
585024	BUILDING AVE DE GASPE	10	637									
	FRONTENAC BREWERIES LTD 5930 AVE DE GASPE		(BLDG ONLY) N		450			450			N.S.C.	
585025	LOT AVE DE GASPE	10	637									
	SUCC HON. LOUIS BEAUBIEN A/S JOSEPH BEAUBIEN		C	1750 1200				1750 1200			N.S.C.	GEN. No. 42/10057 (5/11/42)
585026	LOT AVE DE GASPE	10	638									
	DO		C	1750 1200				1750 1200			N.S.C.	GEN. No. 42/10057 (5/11/42)
585027	LOT AVE DE GASPE	10	639									
	DO		C	1350 900				1350 900			N.S.C.	GEN. No. 42/10058 (5/11/42)
585028	LOT AVE DE GASPE	10	639A									
	DO		C	950 650				950 650			N.S.C.	GEN. No. 42/10059 (5/11/42)

VILLE DE
CITY OF **MONTREAL**

RÔLE D'ÉVALUATION DES IMMEUBLES POUR L'EXERCICE FINANCIER COMMENÇANT LE 1ER MAI, 1942
VALUATION ROLL OF IMMOVABLE PROPERTY FOR THE FISCAL YEAR COMMENCING 1ST MAY, 1942

RUE
STREET

AVE DE GASPE

ARRONDISSEMENT ÉLECTORAL 6
ELECTORAL DISTRICT

QUARTIER ST JEAN # 58
WARD

771

NO DE COMPTE ACCOUNT NO.	SITUATION DE L'IMMEUBLE LOCATION OF PROPERTY	CADASTRE - SUB-DIVISION OCCUPATION ET/AND DÉNOMINATION	VALEUR (DOLLARS SEULEMENT) - VALUE (DOLLARS ONLY)							ENTRETIEN DES TROTTOIRS MAINTENANCE OF SIDEWALKS PER. FRONT FT.	VOUTES VAULTS	RÉSOLUTION REDUCTION NO
			TERRAIN LAND	BÂTIMENTS BUILDINGS	EXEMPT	CATHOLIQUE CATHOLIC	PROTESTANTE PROTESTANT	NEUTRE NEUTRAL	JUIVE JEWISH			
		<u>COTE ST LOUIS</u>										
586602	LOT AVE DE GASPE SUCC. HON. LOUIS BEAUBIEN A/S JOSEPH BEAUBIEN	10 P628A C	1100 1120				1100 1120					N.S.C. MERR. No. 42/10074 (5/11/42)
585030	LOT AVE DE GASPE DO	10 640 C	650 950				650 950					N.S.C. MERR. No. 42/10060 (5/11/42)
585031	LOT AVE DE GASPE DO	10 640A C	650 950			--950--	650 950					N.S.C. MERR. No. 42/10060 (5/11/42)
586601	LOT AVE DE GASPE DO	10 P641 C	500 800				500 800 1750 62					N.S.C. MERR. No. 42/10073 (5/11/42)
585034	LOT AVE DE GASPE DEVON CO LTD C/O COCACOLA CO OF CANADA LTD 200 BELLECHASSE	10 (BUILDING ONLY) N		1200					1200			N.S.C.
586593	LOT AVE DE GASPE	10 P641 641A 642 642A P643 P628A P621A 622 623 624										
	SUITE PAGE SUIVANTE...)											

VILLE DE
CITY OF **MONTREAL**

RÔLE D'ÉVALUATION DES IMMEUBLES POUR L'EXERCICE FINANCIER COMMENÇANT LE 1ER MAI, 1942
VALUATION ROLL OF IMMOVABLE PROPERTY FOR THE FISCAL YEAR COMMENCING 1ST MAY, 1942

RUE
STREET

AVE DE GASPE

ARRONDISSEMENT ÉLECTORAL 6
ELECTORAL DISTRICT

WARD ST JEAN # 58
QUARTIER

772

No DE COMPTE ACCOUNT NO.	SITUATION DE L'IMMEUBLE LOCATION OF PROPERTY	CADASTRE - SUB-DIVISION		VALEUR (DOLLARS SEULEMENT) - VALUE (DOLLARS ONLY)					ENTRETIEN DES TROUVOIRS MAINTENANCE OF SIDEWALKS POS. FRONT FT.	VAULTS VOÛTES	RÉSOLUTION REDUCTION No
		NOM ET ADRESSE DU PROPRIÉTAIRE NAME AND ADDRESS OF OWNER	OCCUPATION ET/AND DÉNOMINATION	TERRAIN LAND	BÂTIMENTS BUILDINGS	EXEMPT	CATHOLIQUE CATHOLIC	PROTESTANTE PROTESTANT			
58 65 93	SUITE.... THE COCA-COLA COMPANY OF CANADA LIMITED <i>Canada</i> <u>BELLECHASSE</u> <u>RUELLE</u>	<u>COTE ST LOUIS</u> 10 P625 P610 P600 601 602 P603 P578 579 580 P581	N	10830				10830	N.S.C.		
58 50 38	6221-23 AVE DE GASPE MARIE LOUISE BERTHIAUME VVE DE LAURENT LANGEVIN 6221 AVE DE GASPE	10 910	C	1000	1800			2800	25		
58 50 39	6231-33 AVE DE GASPE AMBROISE LAROSE 658 JEAN TALON OUEST	10 910A 911	C	1950	1600			3550	50		
58 65 67	6235-37 AVE DE GASPE GEORGES C. PELLETIER 1490 DUFRESNE	10 911A	C	950	4550			5500	25		

VILLE DE
CITY OF **MONTREAL**

RÔLE D'ÉVALUATION DES IMMEUBLES POUR L'EXERCICE FINANCIER COMMENÇANT LE 1ER MAI, 1942

VALUATION ROLL OF IMMOVABLE PROPERTY FOR THE FISCAL YEAR COMMENCING 1ST MAY, 1942

RUE AVE DE GASPE
STREET

ARRONDISSEMENT ÉLECTORAL 6
ELECTORAL DISTRICT

QUARTIER ST JEAN # 58 773
WARD

No DE COMPTE ACCOUNT No.	SITUATION DE L'IMMEUBLE LOCATION OF PROPERTY NOM ET ADRESSE DU PROPRIÉTAIRE NAME AND ADDRESS OF OWNER	CADASTRE - SUB-DIVISION OCCUPATION ET/AND DÉNOMINATION	VALEUR (DOLLARS SEULEMENT) - VALUE (DOLLARS ONLY)					ENTRETIEN DES TROTTOIRS MAINTENANCE OF SIDEWALKS POS. FRONT FT.	VOÛTES VAULTS	RÉSOLUTION REDUCTION No
			TERRAIN LAND	BÂTIMENTS BUILDINGS	EXEMPT	CATHOLIQUE CATHOLIC	PROTESTANTE PROTESTANT			
		<u>COTE ST LOUIS</u>								
586568	6241-43 AVE DE GASPE JULIETTE CARON ANNE MARIE CARON 6243 AVE DE GASPE	10 912 FILLE MAJEURE C FILLE MAJEURE	950	2650		3600				25
586569	6245-47 AVE DE GASPE JOSEPH CARRIERE 3850 GERTRUDE, VERDUN	10 912A BARBIER C	950	2650		3600				25
586570	6251-53 AVE DE GASPE ALPHONSE VANDER HAYDEN 6253 AVE DE GASPE	10 913 CONDUCTEUR C	950	2350		3300				25
585040	6257 AVE DE GASPE PATRICE LECUYER 6257 AVE DE GASPE	10 913A MENUISIER C	950	2050		3000				25
585041	6263 AVE DE GASPE CHRISTOPHER KEENAN 6263 AVE DE GASPE	10 914 C.N.R. <i>constable</i> CONTABLE C	950	1750		2700				25
585042	6269-71 AVE DE GASPE MARY HANKAL WIDOW OF RICHARD MEEHAN 6271 AVE DE GASPE	10 914A C	950	2050		3000				25
585043	6275-77 AVE DE GASPE DESIRE ABEL 6275 AVE DE GASPE	10 915 MACHINISTE C	950	2350		3300				25

VILLE DE
CITY OF **MONTREAL**

RÔLE D'ÉVALUATION DES IMMEUBLES POUR L'EXERCICE FINANCIER COMMENÇANT LE 1ER MAI, 1942
VALUATION ROLL OF IMMOVABLE PROPERTY FOR THE FISCAL YEAR COMMENCING 1ST MAY, 1942

RUE AVE DE GASPE
STREET

ARRONDISSEMENT ÉLECTORAL 6
ELECTORAL DISTRICT

WARD ST JEAN # 58
QUARTIER

771

NO DE COMPTE ACCOUNT No.	SITUATION DE L'IMMEUBLE LOCATION OF PROPERTY	CADASTRE — SUB-DIVISION	VALEUR (DOLLARS SEULEMENT) — VALUE (DOLLARS ONLY)							ENTRETIEN DES TROUDES MAINTENANCE OF SIDEWALK POS. FRONT PT.	VAULTS VOÛTES	RÉSOLUTION REDUCTION No
			OCCUPATION ET/AND DÉSIGNATION	TERRAIN LAND	BÂTIMENTS BUILDINGS	VALEUR TOTALE — TOTAL VALUE						
						EXEMPT	CATHOLIQUE CATHOLIC	PROTESTANTE PROTESTANT	NEUTRE NEUTRAL	JEWISH JUIVE		
		<u>COTE ST LOUIS</u>										
585044	6281-83 AVE DE GASPE FAVILA MIREAULT 7927 BERRI	10 915A BOURGEOIS C	950	2850		3800					25	
585045	6287-89 AVE DE GASPE LOUISA LANIEL VVE DE WILBROD PAQUET 6293 AVE DE GASPE	10 916 (USUFTR) C	950	2350		3300					25	
585046	6291-93 AVE DE GASPE DO	10 916A C	950	4050		5000					25	
585047	6299-6301 AVE DE GASPE CLARA GOSSELIN VVE DE EMILE MORNEAU 6346 AVE DE GASPE	10 917 C	950	1750		2700					25	
585048	6305-07 AVE DE GASPE DO	10 917 A C	950	2250		3200					25	
585049	6311-13 AVE DE GASPE EMMA FARMER VVE DE WILFRID DUMOULIN 6313 AVE DE GASPE	10 918 C	950	2250		3200					25	
585050	6317-27 AVE DE GASPE LEANDRE LEBOEUF 6325 AVE DE GASPE 6327	10 918A COMMIS C	950	6550		7500					25	

VILLE DE
CITY OF **MONTREAL**

RÔLE D'ÉVALUATION DES IMMEUBLES POUR L'EXERCICE FINANCIER COMMENÇANT LE 1ER MAI, 1942
VALUATION ROLL OF IMMOVABLE PROPERTY FOR THE FISCAL YEAR COMMENCING 1ST MAY, 1942

RUE
STREET

ARRONDISSEMENT ÉLECTORAL
ELECTORAL DISTRICT

QUARTIER
WARD

775

NO DE COMPTE ACCOUNT NO.	SITUATION DE L'IMMEUBLE LOCATION OF PROPERTY NOM ET ADRESSE DU PROPRIÉTAIRE NAME AND ADDRESS OF OWNER	CADASTRE - SUB-DIVISION		VALEUR (DOLLARS SEULEMENT) - VALUE (DOLLARS ONLY)						ENTRETIEN DES TROTTOIRS MAINTENANCE OF SIDEWALKS Pds. FRONT FT.	VOÛTES VAULTS	RÉDUCTION REDUCTION NO	
		OCCUPATION ET/AND DÉNOMINATION		TERRAIN LAND	BÂTIMENTS BUILDINGS	EXEMPT	CATHOLIQUE CATHOLIC	PROTESTANTE PROTESTANT	NEUTRE NEUTRAL				JUIVE JEWISH
			<u>COTE ST LOUIS</u>										
58 50 51	6329-45 AVE DE GASPE MARIE GAREAU EPSE S DE B DE WILFRID LAUZON 8345 FOUCHER	10	919 920	MENUISIER	C	1950	11650		13600				50
58 50 52	6347-49 AVE DE GASPE OLIVINE LALANDE VVE DE HONORE MOREL 2076 ST CLEMENT	10	921		C	950	1800		2750				25
58 50 53	6351-57 AVE DE GASPE PRUDENT FARMER 88 SUD ST CHARLES BOROMEÉ JOLIETTE, PQ.	10	922	CONTREMAITRE	C	950	6050		7000				25
58 50 54	6359-63 AVE DE GASPE DO	10	923		C	950	6050		7000				25
58 50 55	6365-69 AVE DE GASPE EUGENE LAFRAMBOISE 6365 AVE DE GASPE	10	924	RENTIER	C	950	2850		3800				25
58 50 56	6371-73 AVE DE GASPE GEORGES DANIEL 6336 AVE DE GASPE	10	925	BRIQUETIER	C	950	1550		2500				25
58 50 57	6377 AVE DE GASPE ERNESTINE LEROUX VVE DE OCTAVIEN LEROUX 6377 AVE DE GASPE	10	926		C	1000	1400		2400				25
	<u>RUELLE</u>												

VILLE DE
CITY OF **MONTREAL**

RÔLE D'ÉVALUATION DES IMMEUBLES POUR L'EXERCICE FINANCIER COMMENÇANT LE 1ER MAI, 1942

VALUATION ROLL OF IMMOVABLE PROPERTY FOR THE FISCAL YEAR COMMENCING 1ST MAY, 1942

RUE AVE DE GASPE ARRONDISSEMENT ÉLECTORAL 6 WARD ST JEAN # 58
STREET ELECTORAL DISTRICT QUARTIER

776

No DE COMPTE ACCOUNT No.	SITUATION DE L'IMMEUBLE LOCATION OF PROPERTY	CADASTRE - SUB-DIVISION OCCUPATION ET/AND DÉNOMINATION	VALEUR (DOLLARS SEULEMENT) - VALUE (DOLLARS ONLY)					ENTRETIEN DES TROTTIRS MAINTENANCE OF SIDEWALKS POL. FRONT ET.	VAULTS VOÛTES	RÉSOLUTION REDUCTION No	
			TERRAIN LAND	BÂTIMENTS BUILDINGS	VALEUR TOTALE - TOTAL VALUE						
					EXEMPT	CATHOLIQUE CATHOLIC	PROTESTANTE PROTESTANT				NEUTRE NEUTRAL
	<u>COTE ST LOUIS</u>										
	<u>RUELLE</u>										
585058	6385-87 AVE DE GASPE	10 P.S.E. 944 P944 A									
	MARIE LOUISE ANNA ST JACQUES VVE DE WILFRID DANIS 6387 AVE DE GASPE	C	750	2850	3600			25			
	6395-97 AVE DE GASPE	10 P944 P944 A									
	JOSEPH ROUSSEL	BOUCHER									
	VALEUR A 200-05 BEAUBIEN										
	<u>BEAUBIEN</u>	----A.E. 11-----									
	6507-11 AVE DE GASPE	10 1442									
	HERCULE GELINAS	MARCHAND									
	VALEUR A 203-01 BEAUBIEN										
	<u>RUELLE</u>										
585059 1943	6517-15 AVE DE GASPE	10 1450									
	JEAN GUENETTE	JOURNALIER C	1000	3000	4000			25			
	7646 ST DENIS	C									
585060	6521-23 AVE DE GASPE	10 1451									
	RODRIGUE DANIEL	BRIQUETIER C	1000	1900	2900			25			
	6523 AVE DE GASPE										
585061	6527-29 AVE DE GASPE	10 1452									
	PAUL EMILE TRUDEL	COMPTABLE C	950	2150	3100			25			
	6899 DE NORMANVILLE										

585062

Benjamin Beland
mchd.
807 Wilkes, Ont.

4,500.00

13-1-42

VILLE DE
CITY OF **MONTREAL**

RÔLE D'ÉVALUATION DES IMMEUBLES POUR L'EXERCICE FINANCIER COMMENÇANT LE 1ER MAI, 1942
VALUATION ROLL OF IMMOVABLE PROPERTY FOR THE FISCAL YEAR COMMENCING 1ST MAY, 1942

RUE AVE DE GASPE
STREET

ARRONDISSEMENT ÉLECTORAL 11
ELECTORAL DISTRICT

QUARTIER ST JEAN # 58
WARD

No DE COMPTE ACCOUNT No.	SITUATION DE L'IMMEUBLE LOCATION OF PROPERTY NOM ET ADRESSE DU PROPRIÉTAIRE NAME AND ADDRESS OF OWNER	CADASTRE - SUB-DIVISION OCCUPATION ET/AND DÉNOMINATION	VALEUR (DOLLARS SEULEMENT) - VALUE (DOLLARS ONLY)							ENTRETIEN DES TROTTOIRS MAINTENANCE OF SIDEWALKS Pds. FRONT FT.	VOUTES VAULTS	RÉDUCTION REDUCTION No
			TERRAIN LAND	BÂTIMENTS BUILDINGS	EXEMPT	CATHOLIQUE CATHOLIC	PROTESTANTE PROTESTANT	NEUTRE NEUTRAL	JUIVE JEWISH			
		<u>CÔTE ST LOUIS</u>										
5850 62	6533-35 AVE DE GASPE VICTOR DESNOYERS 938 AVE LAURIER EST	10 1453 RELIEUR C	9 50	40 50		5000				25		
5850 63	6537-39 AVE DE GASPE GEORGES LEDUC 10585 CHAMBORD	10 1454 COMMIS C	9 50	38 50		4800				25		
5850 64	6541-47 AVE DE GASPE MARY ANN MC MURRAY VVE DE JOSEPH ADOLPHE D'ALLAIRE 1315 PARC LAFONTAINE C 4223 CHAMBORD	10 1455 C	9 50	55 50		6500				25		
5850 65	6549-51 AVE DE GASPE SUCC. JOSEPH WM. BOISJOLI A/S YVONNE BOISJOLI EG. TEST. & FIDUCIAIRE 4600 CH. COLOMB	10 1456 C	9 50	15 50		2500				25		
5850 66	6553-55 AVE DE GASPE CHARLES COTE (GREVE) 6291 AVE DES ECORES	10 1457 MECANICIEN C	9 50	20 50		3000				25		
5850 67	6557-59 AVE DE GASPE HORMISDAS CORBEIL 6557 AVE DE GASPE	10 1458 PRESSIER C	9 50	25 50		3500				25		
5850 68	6561-71 AVE DE GASPE ANNA PAGE VVE DE RODOLPHE LUSSIER 6562 ST DOMINIQUE	10 1459 1460 C (PROPR 1/2 USUFTR 1/2	19 50	95 50		11500				50		

VILLE DE
CITY OF **MONTREAL**

RÔLE D'ÉVALUATION DES IMMEUBLES POUR L'EXERCICE FINANCIER COMMENÇANT LE 1ER MAI, 1942
VALUATION ROLL OF IMMOVABLE PROPERTY FOR THE FISCAL YEAR COMMENCING 1ST MAY, 1942

RUE AVE DE GASPE
STREET

ARRONDISSEMENT ÉLECTORAL 11
ELECTORAL DISTRICT

WARD ST JEAN # 58
QUARTIER

778

No DE COMPTE ACCOUNT No.	SITUATION DE L'IMMEUBLE LOCATION OF PROPERTY NOM ET ADRESSE DU PROPRIÉTAIRE NAME AND ADDRESS OF OWNER	CADASTRE - SUB-DIVISION OCCUPATION ET/AND DÉNOMINATION	VALEUR (DOLLARS SEULEMENT) - VALUE (DOLLARS ONLY)							ENTRETIEN DES TROTTOIRS MAINTENANCE OF SIDEWALKS POS. FRONT FT.	VAULTS VOUTES	RÉSOLUTION REDUCTION No
			TERRAIN LAND	BÂTIMENTS BUILDINGS	EXEMPT	VALEUR TOTALE - TOTAL VALUE						
						CATHOLIQUE CATHOLIC	PROTESTANTE PROTESTANT	NEUTRE NEUTRAL	JEWISH JUIVE			
<u>COTE ST LOUIS</u>												
58 50 69	6573-77 AVE DE GASPE HERMENEGILDE BASTIEN 6577 AVE DE GASPE	10 1461 MENUISIER C	9 50	50 50		6000				25		
58 50 70	6579-87 AVE DE GASPE PAUL DUMONT FRENETTE 4685 AVE PAPINEAU	10 1462 ETUDIANT C	9 50	58 50		6800				25		
58 50 71	6589 AVE DE GASPE EXAVILDA ARCHAMBAULT VVE DE OCTAVE GUMET ST ELZEAR, CO LAVAL, QUE.	10 1463 C	9 50	9 50		1900				25		
58 50 72	6595-97 AVE DE GASPE FRANCOIS XAVIER FORTIN 6597 AVE DE GASPE	10 1464 MACON C	9 50	25 50		3500				25		
58 50 73	6599-6609 AVE DE GASPE L'OEUVRE PONTIFICALE DE ST PIERRE APOTRE DU CANADA INCORPOREE 308 STE CATHERINE EST	10 1465 C	9 50	58 50		6800				25		
58 50 74	6611-13 AVE GASPE SIMEDN BOUCHER 6611 AVE DE GASPE	10 1466 P1467 TAILLEUR C	10 00	30 00		4000				25.8		
58 50 75	6617-19 AVE DE GASPE JOSEPH BOUCHER 6617 AVE DE GASPE	10 P1467 LIVREUR C	9 50	22 50		3200				24.4		

VILLE DE **MONTREAL**
CITY OF

RÔLE D'ÉVALUATION DES IMMEUBLES POUR L'EXERCICE FINANCIER COMMENÇANT LE 1ER MAI, 1942
VALUATION ROLL OF IMMOVABLE PROPERTY FOR THE FISCAL YEAR COMMENCING 1ST MAY, 1942

RUE AVE DE GASPE
STREET

ARRONDISSEMENT ÉLECTORAL 11
ELECTORAL DISTRICT

QUARTIER ST JEAN # 58
WARD

779

No DE COMPTE ACCOUNT No.	SITUATION DE L'IMMEUBLE LOCATION OF PROPERTY NOM ET ADRESSE DU PROPRIÉTAIRE NAME AND ADDRESS OF OWNER	CADASTRE - SUB-DIVISION OCCUPATION ET/AND DÉNOMINATION	VALEUR (DOLLARS SEULEMENT) - VALUE (DOLLARS ONLY)						ENTRETIEN DES TROTTOIRS MAINTENANCE OF SIDEWALKS POS. FRONT FT.	VOÛTES VAULTS	RÉDUCTION REDUCTION No
			TERRAIN LAND	BÂTIMENTS BUILDINGS	EXEMPT	CATHOLIQUE CATHOLIC	PROTESTANTE PROTESTANT	NEUTRE NEUTRAL			
		<u>COTE ST LOUIS</u>									
585076	6621-23 AVE DE GASPE DOMINICO MALLAMO (A) 6623 AVE DE GASPE.	10 1468 FOREMAN C	950	25 50		3500			25		
585077	6625-41 AVE DE GASPE DONATIEN BERTHIAUME MAURICE BERTHIAUME A/S 3590 BOUL. GOUIN EST	10 1469 1470 MNFTR C MNFTR	1950	105 50		12500			50		
585078	<i>Lot ave. De Gaspe</i> ENTREPOTS AVE DE GASPE Z. BERTHIAUME & FILS LTEE 6650 ALMA	10 1471 1472 1473 N	2900 2900	<i>218</i> 800 8000				<i>2900. (1941-44/45)</i> 3700 10900 <i>1108.</i>	75	<i>IGRE. 20/4/1577</i> <i>(2/11/44)</i>	
585079	6663-67 AVE DE GASPE JOSEPH GAUTHIER 9 EME RANG, MONT ROLLAND CO. TERREBONNE, QUE.	10 1474 CHARRETIER C	950	32 50		4200			25		
585080	6669-71 AVE DE GASPE DO	10 1475 C	950	27 50		3700			25		
585081	6673-75 AVE DE GASPE LOUIS LAFRANCE #FILS# 6673 AVE DE GASPE	10 1476 MARCHAND C	950	23 50		3300			25		

VILLE DE
CITY OF **MONTREAL**

RÔLE D'ÉVALUATION DES IMMEUBLES POUR L'EXERCICE FINANCIER COMMENÇANT LE 1ER MAI, 1942
VALUATION ROLL OF IMMOVABLE PROPERTY FOR THE FISCAL YEAR COMMENCING 1ST MAY, 1942

RUE AVE DE GASPE
STREET

ARRONDISSEMENT ÉLECTORAL 11
ELECTORAL DISTRICT

WARD ST JEAN # 58
QUARTIER 780

No DE COMPTE ACCOUNT No.	SITUATION DE L'IMMEUBLE LOCATION OF PROPERTY NOM ET ADRESSE DU PROPRIÉTAIRE NAME AND ADDRESS OF OWNER	CADASTRE - SUB-DIVISION OCCUPATION ET/AND DÉNOMINATION	VALEUR (DOLLARS SEULEMENT) - VALUE (DOLLARS ONLY)							ENTRETIEN DES TROTTOIRS MAINTENANCE OF SIDEWALKS POS. FRONT FT.	VAULTS VOÛTES	RÉSOLUTION REDUCTION No
			TERRAIN LAND	BÂTIMENTS BUILDINGS	EXEMPT	CATHOLIQUE CATHOLIC	PROTESTANTE PROTESTANT	NEUTRE NEUTRAL	JEWISH JUIVE			
		<u>COTE ST LOUIS</u>										
585082	6677-79 AVE DE GASPE JOSEPH JANVIER ST JEAN 2385 STE CATHERINE EST	10 1477 COMMIS C	950	2050		3000				25		
585083	6681-83 AVE DE GASPE RODOLPHE HENault ST MARTIN, QUE <i>108 St. Laurent Longueuil P.Q.</i>	10 1478 BOURGEOIS C	1000	2500		3500				25		
585084	6685-91 AVE DE GASPE GERMAINE LECLAIRE 6688 AVE DE GASPE	10 1479 FILLE MAJEURE C	1000	6300		7300				25		
	<u>RUELLE</u>											
	<u>ST ZOTIQUE EST</u>	-----A.E. 26-----										
	<u>RUELLE</u>											
585085	6717- AVE DE GASPE <small>VOUS DEVEZ VOUS ENQUÊMER DE LA SITUATION DE LA PROPRIÉTÉ</small> 1088 JOSEPH DION 1131 ST ZOTIQUE	10 1722 JOURNALIER CV	950	450		1400				25		
585086	6723 AVE DE GASPE <small>VOUS DEVEZ VOUS ENQUÊMER DE LA SITUATION DE LA PROPRIÉTÉ</small> 1943 ALBERT CHAREST (DEC. 21-1-40) A/S MME A. CHAREST 6723 AVE DE GASPE	10 1723 EMP. CIVIQUE C	950	1450		2400				25		
585087	6733 AVE DE GASPE MLLE ADRIENNE <i>Sauvartier</i> SANCARTIER 6733 AVE DE GASPE	10 1724 1725 FILLE MAJEURE C	1950	250		2200				50		

VILLE DE
CITY OF **MONTREAL**

RÔLE D'ÉVALUATION DES IMMEUBLES POUR L'EXERCICE FINANCIER COMMENÇANT LE 1ER MAI, 1942
VALUATION ROLL OF IMMOVABLE PROPERTY FOR THE FISCAL YEAR COMMENCING 1ST MAY, 1942

RUE AVE DE GASPE
STREET

ARRONDISSEMENT ÉLECTORAL 26
ELECTORAL DISTRICT

QUARTIER ST JEAN # 58
WARD

781

NO DE COMPTE ACCOUNT No.	SITUATION DE L'IMMEUBLE LOCATION OF PROPERTY NOM ET ADRESSE DU PROPRIÉTAIRE NAME AND ADDRESS OF OWNER	CADASTRE - SUB-DIVISION OCCUPATION ET/AND DÉNOMINATION	TERRAIN LAND	BÂTIMENTS BUILDINGS	VALEUR (DOLLARS SEULEMENT) - VALUE (DOLLARS ONLY)					ENTRETIEN DES TROTTOIRS MAINTENANCE OF SIDEWALKS POS. FRONT FT.	VOÛTES VAULTS	RÉDUCTION REDUCTION No
					EXEMPT	CATHOLIQUE CATHOLIC	PROTESTANTE PROTESTANT	NEUTRE NEUTRAL	JUIVE JEWISH			
		<u>COTE ST LOUIS</u>										
585088	6739-41 AVE DE GASPE GIUSEPPE RICCIO 6741 AVE DE GASPE	10 1728 JOURNALIER C	9 50	25 50		3 500				25		
585089	6743-45 AVE DE GASPE PASQUALE DI BLASIO (A) 6743 AVE DE GASPE	10 1727 JOURNALIER C	9 50	20 50		3 000				25		
585090	6747-49 AVE DE GASPE ANTOINETTE HERVIEUX EPSE S DE B DE ALBERT RACINE 4332 DES ERABLES	10 1728 C	9 50	1 300		2 250				25		
585091	6751-53 AVE DE GASPE FRS. D'ASSISE ALARY 6517 CLARK	10 1729 RENTIER C	9 50	20 50		3 000				25		
585092	6755-65 AVE DE GASPE <i>Maurice</i> ROSE DE LIMA MEUBLER VVE DE LUDGER BESSETTE 4468 MARQUETTE	10 1730 C	9 50	60 50		7 000				25		
585093	6767-77 AVE DE GASPE ALDINA FONTAINE VVE DE SYLVIA GREGOIRE 6532 ST DENIS	10 1731 BOURGEOIS C	9 50	60 50		7 000				25		

VILLE DE MONTREAL
CITY OF MONTREAL

RÔLE D'ÉVALUATION DES IMMEUBLES POUR L'EXERCICE FINANCIER COMMENÇANT LE 1ER MAI, 1942
VALUATION ROLL OF IMMOVABLE PROPERTY FOR THE FISCAL YEAR COMMENCING 1ST MAY, 1942

RUE AVE DE GASPE
STREET

ARRONDISSEMENT ÉLECTORAL 26
ELECTORAL DISTRICT

WARD ST JEAN # 58
QUARTIER

782

No DE COMPTE ACCOUNT No.	SITUATION DE L'IMMEUBLE LOCATION OF PROPERTY	CADASTRE - SUB-DIVISION		VALEUR (DOLLARS SEULEMENT) - VALUE (DOLLARS ONLY)						ENTRETIEN DES TROTTOIRS MAINTENANCE OF SIDEWALKS Pds. FRONT FT.	VAULTS VOUTES	RÉSOLUTION REDUCTION No	
		NOM ET ADRESSE DU PROPRIÉTAIRE NAME AND ADDRESS OF OWNER	OCCUPATION ET/AND DÉNOMINATION	TERRAIN LAND	BÂTIMENTS BUILDINGS	EXEMPT	CATHOLIQUE CATHOLIC	PROTESTANTE PROTESTANT	NEUTRE NEUTRAL				JEWISH JUIVE
585094 1943 SUPPLEMENTARY ROLL	6779- AVE DE GASPE	10	1732										
	ANDRE ANDRE "FILS" 6786 CASGRAIN RES. 6796 AVE CASGRAIN	MCHD	C	1950	200		2150				50		
	RUELLE												
	6797-6805 AVE DE GASPE	10	1748										
	LES PROPRIETES IMM. INCORPORÉE												
	VALEUR A 200-02 DANTE												
	<u>DANTE</u>		----A.E. 29-----										
	<u>RUELLE</u>												
	<u>BELANGER</u>		----A.E. 30-----										
	6955 AVE DE GASPE	10	1088										
	THERESE THERIEN VVE DE ALEXANDRE VILLENEUVE												
	VAL. A RUE BELANGER												
	<u>RUELLE</u>												
	<u>MOZART</u>												
	<u>ALMA</u>												
	<u>MOZART</u>		----A.E. 30-----										

VILLE DE
CITY OF **MONTREAL**

RÔLE D'ÉVALUATION DES IMMEUBLES POUR L'EXERCICE FINANCIER COMMENÇANT LE 1ER MAI, 1942
VALUATION ROLL OF IMMOVABLE PROPERTY FOR THE FISCAL YEAR COMMENCING 1ST MAY, 1942

783

RUE ALMA
STREET

ARRONDISSEMENT ÉLECTORAL 30
ELECTORAL DISTRICT

WARD ST JEAN 58
QUARTIER

NO DE COMPTE ACCOUNT No.	SITUATION DE L'IMMEUBLE LOCATION OF PROPERTY	CADASTRE - SUB-DIVISION OCCUPATION ET/AND DENOMINATION	VALEUR (DOLLARS SEULEMENT) - VALUE (DOLLARS ONLY)						ENTRETIEN DES TROTOIRS MAINTENANCE OF SIDEWALKS Pds. FRONT FY.	VAULTS VOÛTES	RÉSOLUTION REDUCTION No
			TERRAIN LAND	BÂTIMENTS BUILDINGS	EXEMPT	CATHOLIQUE CATHOLIC	PROTESTANTE PROTESTANT	NEUTRE NEUTRAL			
	<u>MOZART</u>	<u>COTE ST LOUIS</u>									
5 850 95	6972-70 ALMA	10 1112-1 DE LA 1113-1									
	JOS. ADELARD LALANCETTE 354 STE CATHERINE EST	NOTAIRE C	3 50	31 50			35 00			35	
	<u>RUELLE</u>										
	6956-50 ALMA	10 1082 1083									
	ADELARD CHARBONNEAU VAL. A 235-31 BELANGER										
	<u>BELANGER</u>	---A.E. 29 ---									
	<u>RUELLE</u>										
	6856-50 ALMA	10 2075									
	MICHELE LAVITA VAL. A 239-37 DANTE										
	<u>DANTE</u>	---A.E. 26 ---									
5 850 96	6798-96 ALMA	10 1754-3 175 1753-3									
	PIETRO SICURO 219 MOZART	ÉPICIER C	10 50	29 50			40 00			34	
	<u>RUELLE</u>										

VILLE DE
CITY OF **MONTREAL**

RÔLE D'ÉVALUATION DES IMMEUBLES POUR L'EXERCICE FINANCIER COMMENÇANT LE 1ER MAI, 1942
VALUATION ROLL OF IMMOVABLE PROPERTY FOR THE FISCAL YEAR COMMENCING 1ST MAY, 1942

RUE ALMA
STREET

ARRONDISSEMENT ÉLECTORAL 26
ELECTORAL DISTRICT

WARD ST JEAN 58
QUARTIER

784

No DE COMPTE ACCOUNT No.	SITUATION DE L'IMMEUBLE LOCATION OF PROPERTY	CADASTRE - SUB-DIVISION OCCUPATION ET/AND DÉNOMINATION	VALEUR (DOLLARS SEULEMENT) - VALUE (DOLLARS ONLY)					ENTRETIEN DES TROTTOIRS MAINTENANCE OF SIDEWALKS PDS, FRONT PT	VAULTS VOÛTES	RÉSOLUTION REDUCTION No
			TERRAIN LAND	BÂTIMENTS BUILDINGS	EXEMPT	CATHOLIQUE CATHOLIC	PROTESTANTE PROTESTANT			
		<u>COTE ST LOUIS</u>								
	<u>RUELLE</u>									
5 850 97	6792-94 ALMA	10 1746 1745								
	AURÔRE GUILMETTE VVE DE HORACE BEAULIEU 6792 ALMA	C	19 50	20 50		40 00			50	
5 850 98	6780 ⁷⁸ 78 ALMA	10 1744								
	GIOACCHINO D'ASTI 1322 BRITANNIA	JOURNALIER C	9 50	23 50		33 00			25	
5 850 99	6776-72 ALMA	10 1743								
	JUSTINE PRAIRIE DIT PREDALUE VVE DE JEAN BTE LAMOUREUX CHAMBLY BASSIN PQ 25 RUE ST PIERRE	C	9 50	25 50		35 00			25	
5 851 00	6770-66 ALMA	10 1742								
	MICHELO POLISENO 6766 ALMA	CONTREMAITRE C	9 50	37 50		47 00			25	
5 851 01	6760 ALMA	10 1741								
	DOMINICO ANTONIO DE YULIO (A) MARIO INCORONATO PADUANO 6760 ALMA	JOURNALIER C SON EPSE (A)	9 50	4 50		14 00			25	
5 851 02	6754 ALMA	10 1740								
	MICHEL GAUVIN 4034 DORLON	MCHD C	9 50	5 50		15 00			25	

VILLE DE
CITY OF **MONTREAL**

RÔLE D'ÉVALUATION DES IMMEUBLES POUR L'EXERCICE FINANCIER COMMENÇANT LE 1ER MAI, 1942
VALUATION ROLL OF IMMOVABLE PROPERTY FOR THE FISCAL YEAR COMMENCING 1ST MAY, 1942

RUE ALMA
STREET

ARRONDISSEMENT ÉLECTORAL 26
ELECTORAL DISTRICT

WARD ST JEAN 58
QUARTIER

785

No DE COMPTE ACCOUNT NO.	SITUATION DE L'IMMEUBLE LOCATION OF PROPERTY	CADASTRE - SUB-DIVISION OCCUPATION ET/ANO DENOMINATION	VALEUR (DOLLARS SEULEMENT) - VALUE (DOLLARS ONLY)					ENTRETIEN DES VOIES MAINTENANCE OF SIDEWALKS POS. FRONT PT.	VAULTS VOÛTÉS	RÉSOLUTION REDUCTION No
			TERRAIN LAND	BÂTIMENTS BUILDINGS	EXEMPT	VALEUR TOTALE - TOTAL VALUE				
						CATHOLIQUE CATHOLIC	PROTESTANTE PROTESTANT	NEUTRE NEUTRAL	JEWISH JUIVE	
		<u>COTE ST LOUIS</u>								
5 851 03 1943	6748 ALMA GIOVANINA DELLAMURRA VVE DE GAETANO GRANITO MAINTENANT EPSE DE CARMENO DI BIASE 6748 ALMA	10 1739 (A) C	9 50	1 50		11 00				25
5 851 04	6746-42 ALMA JOSEPH ROCHON 4690 ST HUBERT	10 1738 EMP CIVIQUE C	9 50	15 50		25 00				25
5 851 05	6738-36 ALMA ROCCO MERLINO (A) SON PHILOMENE GABICHE-EPSE 6736 ALMA	10 1737 JOURNALIER C (A)	9 50	31 50		41 00				25
5 851 06	6730 ALMA ALBERT LEGAULT 8869 WAVERLEY	10 1736 MENUISIER C	9 50	10 50		20 00				25
5 851 07	²⁶ 6728-24 ALMA ONESIME LEGAULT 6726 ALMA	10 1735 ARTISTE C	9 50	23 50		33 00				25
	<u>RUELLE</u>									
	6702 ALMA FILIPPO FOTI	10 1720								
	VAL. A 237 ST ZOTIQUE									
	<u>ST ZOTIQUE</u>	---A.E. II ---								

VILLE DE MONTREAL
CITY OF MONTREAL

RÔLE D'ÉVALUATION DES IMMEUBLES POUR L'EXERCICE FINANCIER COMMENÇANT LE 1ER MAI, 1942
VALUATION ROLL OF IMMOVABLE PROPERTY FOR THE FISCAL YEAR COMMENCING 1ST MAY, 1942

786

RUE ALMA
STREET

ARRONDISSEMENT ÉLECTORAL 11
ELECTORAL DISTRICT

WARD ST JEAN 58
QUARTIER

NO DE COMPTE ACCOUNT NO.	SITUATION DE L'IMMEUBLE LOCATION OF PROPERTY NOM ET ADRESSE DU PROPRIÉTAIRE NAME AND ADDRESS OF OWNER	CADASTRE - SUB-DIVISION OCCUPATION ET/AHD DÉNOMINATION	TERRAIN LAND	BÂTIMENTS BUILDINGS	VALEUR (DOLLARS SEULEMENT) - VALUE (DOLLARS ONLY)					ENTRETIEN DES TROTTOIRS MAINTENANCE OF SIDEWALKS POS. FRONT FT.	VAULTS VOÛTES	RÉSOLUTION REDUCTION NO
					EXEMPT	CATHOLIQUE CATHOLIC	PROTESTANTE PROTESTANT	NEUTRE NEUTRAL	JEWISH JUIVE			
		<u>COTE ST LOUIS</u>										
	<u>ST ZOTIQUE</u>											
	6696 ALMA HON ALFRED DURANLEAU VAL A 234-236 ST ZOTIQUE EST	10 1518										
	<u>RUELLE</u>											
5 851 08	6686-84 ALMA ANGELO MARIO DI GIROLAMO 6684 ALMA	10 1510 JOURNALIER C	10 00	20 00		30 00				26		
5 851 09	6678-82 ALMA CELINA JUBINVILLE VVE DE SAUL LAVIOLETTE 6682 ALMA	10 1509 C	10 00	25 00		35 00				26		
5 851 10	6676-72 ALMA <i>Isabella Stoff, widow of.</i> WILLIAM COWAR 4440 DE LORIMIER	10 1508 GENT P	9 50	50 50			60 00			25		
5 851 11	6668 ALMA Z BERTHAUME & FILS LTEE 6650 ALMA	10 1507 1506 1505 N	29 00	5 00				34 00		75		
5 851 12	<i>Lot Alma</i> 6650 ALMA <i>Z. Berthiaume & Fils Ltée</i> 6650 Alma	10 1504 1503 1502 1501 N P, M INCLUS (180)	39 00 39 00	<i>mit</i> 25 00				34 00 64 00	<i>(1941-1942)</i>	100		<i>ORRE Dec 11/79</i> <i>(7/11/42)</i>

THE ONLY REPRESENTATIVE
OF THE LEGISLATIVE ASSEMBLY
OF THE PROVINCE OF QUEBEC
1943

VILLE DE
CITY OF **MONTREAL**

RÔLE D'ÉVALUATION DES IMMEUBLES POUR L'EXERCICE FINANCIER COMMENÇANT LE 1ER MAI, 1942
VALUATION ROLL OF IMMOVABLE PROPERTY FOR THE FISCAL YEAR COMMENCING 1ST MAY, 1942

RUE ALMA
STREET

ARRONDISSEMENT ÉLECTORAL 11
ELECTORAL DISTRICT

WARD ST JEAN 58
QUARTIER

787

No DE COMPTE ACCOUNT No.	SITUATION DE L'IMMEUBLE LOCATION OF PROPERTY NOM ET ADRESSE DU PROPRIÉTAIRE NAME AND ADDRESS OF OWNER	CADASTRE - SUB-DIVISION OCCUPATION ET/AND DÉNOMINATION	VALEUR (DOLLARS SEULEMENT) - VALUE (DOLLARS ONLY)					ENTRETIEN DES TROTOIRS MAINTENANCE OF SIDEWALKS POS. FRONT ET.	VAULTS VOÛTES	RESOLUTION REDUCTION No	
			TERRAIN LAND	BÂTIMENTS BUILDINGS	VALEUR TOTALE - TOTAL VALUE						
					EXEMPT	CATHOLIQUE CATHOLIC	PROTESTANTE PROTESTANT	NEUTRE NEUTRAL	JEWISH JUIVE		
<u>COTE ST LOUIS</u>											
5 851 13	6636-34 ALMA YVONNE DESILETS LAURETTE DESILETS 294 HÉRIOT DRUMMONDVILLE PQ	10 1500 C	9 50	25 50		35 00				25	
5 851 14 SEE SUPPLEMENTARY ROLL 1943	6632-30 ALMA HONORE PICHETTE 6630 ALMA	10 1499 BOURGEOIS C	9 50	18 50		28 00				25	
5 851 15	6628-26 ALMA D ALPHONSE GERVAIS 1041 BOUL ST JOSEPH EST APT 3	10 1498 CONDUCTEUR C	9 50	22 50		32 00				25	
5 851 16 SEE SUPPLEMENTARY ROLL 1944	6624-22 ALMA JACQUES ROSSI 7862 BERRI	10 1497 RESTAURATEUR C	9 50	24 50 23 50		34 00 33 00				25	43/253 (3/2/43)
5 851 17	6620-18 ALMA FRANCESCO SCHIAVONE 6620 ALMA	10 1496 SHOE-SHINER C	9 50	20 50		30 00				25	
5 851 18	6616-10 ALMA FRANCOISE JASMIN 6349 DE LANAUDIÈRE	10 1495 FILLE MAJ C	9 50	30 50		40 00				25	
5 851 19 SEE SUPPLEMENTARY ROLL 1944	6608-02 ALMA MAURICE PREVOST 5954 ST ANDRE	10 1494 COMMIS C	9 50	30 50		40 00				25	
5 851 20	6600-6596 ALMA JULES EXUBERT LABELLE 6598 ALMA	10 1493 JOURNALIER C	9 50	26 50		36 00				25	

VILLE DE
CITY OF **MONTREAL**

RÔLE D'ÉVALUATION DES IMMEUBLES POUR L'EXERCICE FINANCIER COMMENÇANT LE 1ER MAI, 1942
VALUATION ROLL OF IMMOVABLE PROPERTY FOR THE FISCAL YEAR COMMENCING 1ST MAY, 1942

RUE ALMA
STREET

ARRONDISSEMENT ÉLECTORAL 11
ELECTORAL DISTRICT

WARD ST JEAN 58
QUARTIER

788

NO DE COMPTE ACCOUNT No.	SITUATION DE L'IMMEUBLE LOCATION OF PROPERTY	CADASTRE - SUB-DIVISION OCCUPATION ET/AND DÉNOMINATION	VALEUR (DOLLARS SEULEMENT) - VALUE (DOLLARS ONLY)					ENTRETIEN DES TROTOIRS MAINTENANCE OF SIDEWALKS POS. FRONT FT.	VAULTS VOÛTES	RÉSOLUTION REDUCTION No	
			TERRAIN LAND	BÂTIMENTS BUILDINGS	EXEMPT	VALEUR TOTALE - TOTAL VALUE					
						CATHOLIQUE CATHOLIC	PROTESTANTE PROTESTANT	NEUTRE NEUTRAL	JEWISH JUIVE		
5 851 21	6594-92 ALMA ALPHONSE CYR 6594 ALMA	COTE ST LOUIS 10 1492 INGENIEUR C	9 50	26 50		36 00				25	
5 851 22 FOR ROLL SUPPLEMENTARY 1943 FOR SUPPLEMENTARY ROLL	6590-88 ALMA CREMAZIE REALTY LTD	10 1491 N	9 50	27 50				37 00		25	
5 865 87	6586-76 ALMA LUCIEN GIRARDOT 6743 BOYER	10 1490 PI489 COMMIS DOUANES C	14 50	50 00		64 50				33.4	
5 865 88 FOR ROLL SUPPLEMENTARY 1943 FOR SUPPLEMENTARY ROLL	6574-70 ALMA ALPHONSINE POITRAS VVE DE ARTHUR DUROCHER VARENNES PQ	10 PI489 C	9 50	25 50		35 00				16.1	
5 851 24 FOR ROLL SUPPLEMENTARY 1943 FOR SUPPLEMENTARY ROLL	6568-764 ALMA ALFRED RONDEAU ADRIEN RONDEAU LUCIEN RONDEAU MARIE ROSE RONDEAU MARIE FIDELIA RONDEAU EPSE DE EDOUARD GIROUX MARIE REINE RONDEAU (SOEUR ST SABINA) MARGUERITE RONDEAU 6649 DE CHATEAUBRIAND	10 1488 ELECTRICIEN C MCHO BEURRIER FILLE MAJ FILLE MAJ	9 50	28 50		38 00				25	
5 851 25	6558 ALMA CRAZIO MONETTA (A) 6558 ALMA	10 1487 JOURNALIER C	9 50	8 50		18 00				25	

VILLE DE MONTREAL
CITY OF

RÔLE D'ÉVALUATION DES IMMEUBLES POUR L'EXERCICE FINANCIER COMMENÇANT LE 1ER MAI, 1942
VALUATION ROLL OF IMMOVABLE PROPERTY FOR THE FISCAL YEAR COMMENCING 1ST MAY, 1942

RUE ALMA
STREET

ARRONDISSEMENT ÉLECTORAL 11
ELECTORAL DISTRICT

WARD ST JEAN 58
QUARTIER

789

NO DE COMPTE ACCOUNT No.	SITUATION DE L'IMMEUBLE LOCATION OF PROPERTY	CADASTRE - SUB-DIVISION OCCUPATION ET/AND DÉNOMINATION	VALEUR (DOLLARS SEULEMENT) - VALUE (DOLLARS ONLY)					ENTRETIEN DES TROTOIRS MAINTENANCE OF SIDEWALKS POS. FRONT ET	VAULTS VOÛTES	RÉSOLUTION REDUCTION No
			TERRAIN LAND	BÂTIMENTS BUILDINGS	EXEMPT	VALEUR TOTALE - TOTAL VALUE				
						CATHOLIQUE CATHOLIC	PROTESTANTE PROTESTANT	NEUTRE NEUTRAL	JEWISH JUIVE	
		<u>COTE ST LOUIS</u>								
5 851 26	6556-50 ALMA PAUL GOYER 354 AVE OUTREMONT	10 1486 RENTIER C	9 50	58 50		68 00				25
5 851 27	6548-40 ALMA DO	10 1485 C	9 50	58 50		68 00				25
5 851 28	6538-32 ALMA ROSA LAJEUNESSE VVE DE OVILA PICHE 6538 ALMA	10 1484 C	9 50	59 50		69 00				25
5 851 29	6530-28 ALMA RAPHAEL COTE 4329 ST ANDRE	10 1483 MENUISIER C	9 50	32 50		42 00				25
5 851 30 YOUR RÔLE SUPPLEMENTAIRE SEE SUPPLEMENTARY ROLL 1943	6526-16 ALMA GERMAINE LAPLANTE 6518 ALMA GEORGIANNA LAPLANTE 6518 ALMA	10 1482 1481 C	20 00	55 00		75 00				52
	<u>RUELLE</u>									
	6500 ALMA MARIE LOUISE GÔHIER VVE DE HENRI PARUIN VAL. A 233 BEAUBIEN	10 1448								
	<u>BEAUBIEN</u>	---A.E. 6---								

VILLE DE
CITY OF **MONTREAL**

RÔLE D'ÉVALUATION DES IMMEUBLES POUR L'EXERCICE FINANCIER COMMENÇANT LE 1ER MAI, 1942
VALUATION ROLL OF IMMOVABLE PROPERTY FOR THE FISCAL YEAR COMMENCING 1ST MAY, 1942

RUE ALMA
STREET

ARRONDISSEMENT ÉLECTORAL 6
ELECTORAL DISTRICT

WARD ST JEAN 58
QUARTIER

700

No DE COMPTE ACCOUNT No.	SITUATION DE L'IMMEUBLE LOCATION OF PROPERTY NOM ET ADRESSE DU PROPRIÉTAIRE NAME AND ADDRESS OF OWNER	CADASTRE - SUB-DIVISION OCCUPATION ET/AND DÉNOMINATION	TERRAIN LAND	BÂTIMENTS BUILDINGS	VALEUR (DOLLARS SEULEMENT) - VALUE (DOLLARS ONLY)					ENTRETIEN DES TROTTOIRS MAINTENANCE OF SIDEWALKS POS. FRONT FT.	VAULTS VOUTES	RÉSOLUTION REDUCTION NO
					EXEMPT	CATHOLIQUE CATHOLIC	PROTESTANTE PROTESTANT	NEUTRE NEUTRAL	JEWISH JUIVE			
	<u>BEAUBIEN</u>	<u>COTE ST LOUIS</u>										
	6398-94 ALMA LA CIE MUTUELLE D'IMMEUBLE LTEE VAL A 250-32 BEAUBIEN	10 947										
	<u>RUELLE</u>											
5 851 31 SEE RÔLE SUPPLÉMENTAIRE AND SUPPLEMENTARY ROLL 1943	6390-88 ALMA EMMA GOYETTE VVE DE ALPHONSE NADEAU IBERVILLE PQ	10 943 C	10 00	35 00		45 00				25		
5 851 32	6384-82 ALMA MATHILDA MC CARRAGHER EPSE DE UBALD DUBOIS 6382 ALMA	10 942 MENUISIER C	9 50	20 50		30 00				25		
5 851 33	6380-78 ALMA ALEXANDRINE FORGET EPSE S DE B DE HERVE TAILLON 6378 ALMA	10 941 (SEP. PAR COUR) C	9 50	20 50		30 00				25		
5 851 34	6374-72 ALMA FERDINAND LAVOIE 6376 DROLET	10 940 PLOMBIER C	9 50	20 50		30 00				25		
5 851 35	6368-66 ALMA GIOACCHINO D'ASTI 1322 BRITANIA C/O NICOLA L CORBO 7228 ST DENIS	10 939 JOURNALIER C	9 50	20 50		30 00				25		

VILLE DE
CITY OF **MONTREAL**

RÔLE D'ÉVALUATION DES IMMEUBLES POUR L'EXERCICE FINANCIER COMMENÇANT LE 1ER MAI, 1942
VALUATION ROLL OF IMMOVABLE PROPERTY FOR THE FISCAL YEAR COMMENCING 1ST MAY, 1942

RUE ALMA
STREET

ARRONDISSEMENT ÉLECTORAL 6
ELECTORAL DISTRICT

WARD ST JEAN 58
QUARTIER

791

NO DE COMPTE ACCOUNT No.	SITUATION DE L'IMMEUBLE LOCATION OF PROPERTY	CADASTRE - SUB-DIVISION OCCUPATION ET/AND DÉNOMINATION	VALEUR (DOLLARS SEULEMENT) - VALUE (DOLLARS ONLY)						ENTRETIEN DES TROTTOIRS MAINTENANCE OF SIDEWALKS Pps. FRONT FT.	VAULTS VOÛTES	RÉSOLUTION REDUCTION No
			TERRAIN LAND	BÂTIMENTS BUILDINGS	EXEMPT	CATHOLIQUE CATHOLIC	PROTESTANTE PROTESTANT	NEUTRE NEUTRAL			
		<u>COTE ST LOUIS</u>									
5 851 36	6362-60 ALMA ROSALIE CHENAÏLLE VVE DE JOSEPH ROBERT 6360 ALMA	10 938 C	9 50	23 50			33 00				25
5 851 37	6356-54 ALMA MELINA LACOURSIÈRE EPSE DE LUDGER RICHARD 231 BEAUBIEN EST	10 937 MENUISIER C	9 50	21 50			31 00				25
5 851 38	6348 ALMA SUCC GEORGES N BELANGER A/S GEO LEROUX 6348 ALMA	10 936 C	9 50	5 50			15 00				25
5 851 39	6342 ALMA DAISY DALRYMPLE EPSE S DE B DE REMI CHAPUT L'ÉPIPHANIE PQ	10 935A CULT. C	9 50	5 50			15 00				25
5 851 40	6336 ALMA VITAL BARNABE 6304 ALMA	10 935 MENUISIER C	9 50	3 50			13 00				25
5 851 41	6330 ALMA CITE DE MONTREAL	10 934 A FIN PRIVÉE EX NEUTRE POUR TAXE SCOLAIRE	9 50	3 00	12 50				12 50 FINS SCOL.		25
5 851 42	6324-22 ALMA DAVID BERMAN FRANK MENDEL 5775 DUROCHER C/O ADM & REALTY AGENCY 1002 BLEURY	10 934 MCHT J DENTIST	9 50	18 50						28 00	25

VILLE DE
CITY OF **MONTREAL**

RÔLE D'ÉVALUATION DES IMMEUBLES POUR L'EXERCICE FINANCIER COMMENÇANT LE 1ER MAI, 1942
VALUATION ROLL OF IMMOVABLE PROPERTY FOR THE FISCAL YEAR COMMENCING 1ST MAY, 1942

RUE ALMA
STREET

ARRONDISSEMENT ÉLECTORAL 6
ELECTORAL DISTRICT

WARD ST JEAN 58
QUARTIER

792

NO DE COMPTE ACCOUNT No.	SITUATION DE L'IMMEUBLE LOCATION OF PROPERTY NOM ET ADRESSE DU PROPRIÉTAIRE NAME AND ADDRESS OF OWNER	CADASTRE - SUB-DIVISION OCCUPATION ET/AND DÉNOMINATION	VALEUR (DOLLARS SEULEMENT) - VALUE (DOLLARS ONLY)						ENTRETIEN DES TROUZEUX MAINTENANCE OF SIDEWALKS POS. FRONT FT.	VAULTS VOÛTES	RÉSOLUTION REDUCTION No
			TERRAIN LAND	BÂTIMENTS BUILDINGS	EXEMPT	VALEUR TOTALE - TOTAL VALUE					
						CATHOLIQUE CATHOLIC	PROTESTANTE PROTESTANT	NEUTRE NEUTRAL	JEWISH JUIVE		
			<u>COTE ST LOUIS</u>								
5 851 43	6320-14 ALMA 1944 HUBERT LAVOIE 156 LAURIER EST	10 933 A RENTIER C	9 50	38 50		48 00				25	
5 851 44	6312-10 ALMA HENRI PLANTE 6311 ALMA	10 933 JOURNALIER C	9 50	28 50		38 00				25	
5 851 45	6304-02 ALMA VITAL BARNABE 6304 ALMA	10 932 A MENUISIER C	9 50	18 50		28 00				25	
5 851 46	6300-6298 ALMA VICTOR GUILBAULT 6298 ALMA	10 932 SERG-DETECT. C	9 50	22 50		32 00				25	
5 851 47	6294-92 ALMA 1944 LEOPOLD LEONARD 6292 ALMA	10 931 A ASS. GERANT C	9 50	18 50		28 00				25	
5 851 48	6288-86 ALMA HERMAS GAGNON SR 6286 ALMA	10 931 RENTIER C	9 50	18 50		28 00				25	
5 851 49	6282-80 ALMA HERMAS GAGNON 6286 ALMA	10 930A BOURGEOIS C	9 50	18 50		28 00				25	

VILLE DE
CITY OF **MONTREAL**

RÔLE D'ÉVALUATION DES IMMEUBLES POUR L'EXERCICE FINANCIER COMMENÇANT LE 1ER MAI, 1942
VALUATION ROLL OF IMMOVABLE PROPERTY FOR THE FISCAL YEAR COMMENCING 1ST MAY, 1942

RUE ALMA
STREET

ARRONDISSEMENT ÉLECTORAL 6
ELECTORAL DISTRICT

WARD ST JEAN 58
QUARTIER

303

No DE COMPTE ACCOUNT No.	SITUATION DE L'IMMEUBLE LOCATION OF PROPERTY NOM ET ADRESSE DU PROPRIÉTAIRE NAME AND ADDRESS OF OWNER	CADASTRE - SUB-DIVISION OCCUPATION ET/AND DÉNOMINATION	VALEUR (DOLLARS SEULEMENT) - VALUE (DOLLARS ONLY)						ENTRETIEN DES TRONÇONS MAINTENANCE OF SIDEWALKS POS. FRONT FT.	VAULTS VOÛTES	RÉDUCTION REDUCTION No
			TERRAIN LAND	BÂTIMENTS BUILDINGS	EXEMPT	VALEUR TOTALE - TOTAL VALUE CATHOLIQUE PROTESTANT NEUTRE JEWISH					
		<u>COTE ST LOUIS</u>									
5 851 50	6276-74 ALMA MARIE BLANCHE EDMEE HOULE EPSE S DE B DE JULES ALBERT ALIAS JOEL ALBAN SAUVE 6276 ALMA	10 930 C EMP CIVIL	9 50	26 50		36 00				25	
			12 20	24 30		36 50				25	
5 851 51	6272-64 ALMA LEOCADIE DUBOIS VVE DE LOUIS NAPOLEON DESJARDINS 757 AVE OUTREMONT	10 929 A C	9 50	55 50		65 00				25	
5 851 52	6262-54 ALMA DAVID LABELLE 626 AVE CHAMPAGNEUR	10 929 RENTIER C	9 50	55 50		65 00				25	
5 851 53	6252-42 ALMA ARMAND SENEAL 7170 DE NORMANVILLE	10 928A CONTREMAITRE C	9 50	60 50		70 00				25	
5 851 54	6240-32 ALMA GEORGIANNA MEUNIER EPSE S DE B DE FR S DE SALES CHARTRAND TERREBONNE PQ ANNA CORBEIL EPSE DE ARTHUR MEUNIER 1/4 ROUTE #1 TERREBONNE PQ MARGUERITE CORBEIL EPSE DE EDMOND BARRIRO 1/4 7058 DE LA ROCHE A/S TREFFLE CORBEIL A/S ARTHUR MEUNIER ROUTE #1 TERREBONNE PQ	10 928 1/2 BOURGEOIS C CULT'EUR EMP CIVIL	9 50	53 50		63 00				25	
5 851 55	6228-26 ALMA COME LETOURNEAU 7005 ST-HUBERT	10 927A MCHD C	9 50	20 50		30 00				25	

VILLE DE
CITY OF **MONTREAL**

RÔLE D'ÉVALUATION DES IMMEUBLES POUR L'EXERCICE FINANCIER COMMENÇANT LE 1ER MAI, 1942
VALUATION ROLL OF IMMOVABLE PROPERTY FOR THE FISCAL YEAR COMMENCING 1ST MAY, 1942

RUE ALMA
STREET

ARRONDISSEMENT ÉLECTORAL 6
ELECTORAL DISTRICT

WARD ST JEAN 58
QUARTIER

701

NO DE COMPTE ACCOUNT No.	SITUATION DE L'IMMEUBLE LOCATION OF PROPERTY NOM ET ADRESSE DU PROPRIÉTAIRE NAME AND ADDRESS OF OWNER	CADASTRE - SUB-DIVISION OCCUPATION ET/AND DÉNOMINATION	VALEUR (DOLLARS SEULEMENT) - VALUE (DOLLARS ONLY)							ENTRETIEN DES TROTTOIRS MAINTENANCE OF SIDEWALKS Pos. FRONT FT.	VAULTS VOÛTES	RÉSOLUTION REDUCTION No
			TERRAIN LAND	BÂTIMENTS BUILDINGS	VALEUR TOTALE - TOTAL VALUE							
					EXEMPT	CATHOLIQUE CATHOLIC	PROTESTANTE PROTESTANT	NEUTRE NEUTRAL	JEWISH JUIVE			
		<u>COTE ST LOUIS</u>										
5 851 56	6222-20 ALMA JOSEPH ARISTIDE BENOIT 6222 ALMA	10 927 EMP CIVIL C	10 00	28 00		38 00				26		
	<u>RUELLE</u>											
	6214-05 ALMA PIERRE A ARBOUR	10 909 908A RENTIER VAL A 237-31 BELLECHASSE										
	<u>BELLECHASSE</u>											
	LOT LOT ALMA	10 P625 624 623 622 P621A										
	VAL RUE DE GASPE #586593											
5 865 97	LOT ALMA SUCC HON. LOUIS BEAUBIEN C/O JOSEPH BEAUBIEN	10 P621A C	450 500			450 500				N S C	42/10069 (5/11/42)	
5 851 62	LOT ALMA DO	10 621 C	550 650			550 650				N S C	42/10061 (5/11/42)	

VILLE DE
CITY OF **MONTREAL**

RÔLE D'ÉVALUATION DES IMMEUBLES POUR L'EXERCICE FINANCIER COMMENÇANT LE 1ER MAI, 1942
VALUATION ROLL OF IMMOVABLE PROPERTY FOR THE FISCAL YEAR COMMENCING 1ST MAY, 1942

705

RUE ALMA
STREET

ARRONDISSEMENT ÉLECTORAL 6
ELECTORAL DISTRICT

WARD ST JEAN 58
QUARTIER

No DE COMPTE ACCOUNT No.	SITUATION DE L'IMMEUBLE LOCATION OF PROPERTY NOM ET ADRESSE DU PROPRIÉTAIRE NAME AND ADDRESS OF OWNER	CADASTRE - SUB-DIVISION OCCUPATION ET/AND DÉNOMINATION	VALEUR (DOLLARS SEULEMENT) - VALUE (DOLLARS ONLY)							ENTRETIEN DES TROTTOIRS MAINTENANCE OF SIDEWALKS POS. FRONT FT.	VAULTS VOÛTES	RÉSOLUTION REDUCTION No
			TERRAIN LAND	BÂTIMENTS BUILDINGS	VALEUR TOTALE - TOTAL VALUE							
			EXEMPT	CATHOLIQUE CATHOLIC	PROTESTANTE PROTESTANT	NEUTRE NEUTRAL	JEWISH JUIVE					
<u>COTE ST LOUIS</u>												
5 851 63	LOT 2202 ALMA SUCC HON. LOUIS BEAUBIEN A/S JOSEPH BEAUBIEN	10 620A C	550 650			550 650					N S C	CERT. No. 42/10061 (5/11/42)
5 851 64	LOT ALMA DO	10 620 C	550 650			550 650					N S C	CERT. No. Do
5 851 65	LOT ALMA DO	10 619A C	550 650			550 650					N S C	CERT. No. Do
5 851 66	LOT ALMA DO	10 619 C	550 650			550 650					N S C	CERT. No. Do
5 851 67	LOT ALMA DO	10 618A C	550 650			550 650					N S C	CERT. No. Do
5 851 68	LOT ALMA DO	10 618 C	550 650			550 650					N S C	CERT. No. Do
5 851 69	LOT ALMA DO	10 617A C	550 650			550 650					N S C	CERT. No. Do
5 851 70	LOT ALMA DO	10 617 C	550 650			550 650					N S C	CERT. No. Do
5 865 99	LOT ALMA DO	10 PNE 610 C	3600 1900			3600 1900					N S C	CERT. No. 42/10071 (5/11/42)

VILLE DE
CITY OF **MONTREAL**

RÔLE D'ÉVALUATION DES IMMEUBLES POUR L'EXERCICE FINANCIER COMMENÇANT LE 1ER MAI, 1942
VALUATION ROLL OF IMMOVABLE PROPERTY FOR THE FISCAL YEAR COMMENCING 1ST MAY, 1942

RUE ALMA
STREET

ARRONDISSEMENT ÉLECTORAL 6
ELECTORAL DISTRICT

WARD ST JEAN 58
QUARTIER

706

No DE COMPTE ACCOUNT No.	SITUATION DE L'IMMEUBLE LOCATION OF PROPERTY NOM ET ADRESSE DU PROPRIÉTAIRE NAME AND ADDRESS OF OWNER	CADASTRE - SUB-DIVISION OCCUPATION ET/AND DÉNOMINATION	VALEUR (DOLLARS SEULEMENT) - VALUE (DOLLARS ONLY)					ENTRETIEN DES TACILLOIRS MAINTENANCE OF SIDEWALKS POS. FRONT FT.	VAULTS VOÛTES	RÉSOLUTION REDUCTION No
			TERRAIN LAND	BÂTIMENTS BUILDINGS	VALEUR TOTALE - TOTAL VALUE					
					EXEMPT	CATHOLIQUE CATHOLIC	PROTESTANTE PROTESTANT	NEUTRE NEUTRAL		
		<u>COTE ST LOUIS</u>								
5 851 72	LOT ALMA EUGENE F PHILLIPS ELECTRICAL WORKS LTD PO BOX 729 CITY 5795 AVE DE GASPE	10 616A N	6 50					6 50		N S C
5 851 73	LOT ALMA DO	10 616 N	6 50					6 50		N S C
5 851 74	LOT ALMA DO	10 615A N	6 50					6 50		N S C
5 851 75	LOT ALMA DO	10 615 N	6 50					6 50		N S C
5 851 76	LOT ALMA DO	10 614 A N	6 50					6 50		N S C
5 851 77	LOT ALMA DO	10 614 N	6 50					6 50		N S C
5 851 78	LOT ALMA DO	10 613 A N	6 50					6 50		N S C
5 851 79	LOT ALMA DO	10 613 N	6 50					6 50		N S C

VILLE DE
CITY OF **MONTREAL**

RÔLE D'ÉVALUATION DES IMMEUBLES POUR L'EXERCICE FINANCIER COMMENÇANT LE 1ER MAI, 1942
VALUATION ROLL OF IMMOVABLE PROPERTY FOR THE FISCAL YEAR COMMENCING 1ST MAY, 1942

RUE ALMA
STREET

ARRONDISSEMENT ÉLECTORAL 5
ELECTORAL DISTRICT

QUARTIER ST JEAN 58
WARD

197

No DE COMPTE ACCOUNT No.	SITUATION DE L'IMMEUBLE LOCATION OF PROPERTY	CADASTRE -- SUB-DIVISION	VALEUR (DOLLARS SEULEMENT) - VALUE (DOLLARS ONLY)						ENTRETIEN DES TRACTOIRS MAINTENANCE OF SIGWALKS POS. FRONT FT.	VOÛTES VAULTS	RÉSOLUTION REDUCTION No	
			TERRAIN LAND	BÂTIMENTS BUILDINGS	EXEMPT	CATHOLIQUE CATHOLIC	PROTESTANTE PROTESTANT	NEUTRE NEUTRAL				JUIVE JEWISH
		<u>COTE ST LOUIS</u>										
5 851 80	LOT ALMA <i>Lucien Pat</i> 2-12-41 EUGENE PHILLIPS ELECTRICAL WORKS LTD PO BOX 729 CITE 5795 AVE DE GASPE	10	612 A						6 50			N S C
5 851 81	LOT ALMA DO	10	612						6 50			N S C
5 851 82	LOT ALMA DO	10	611 A						6 50			N S C
5 851 83	LOT ALMA DO	10	611						8 00			N S C
5 851 84	LOT ALMA DO	10	PSE 610						50 00			N S C
	<u>PARTIE DE LA RUE ALMA</u>											
	<u>MARMIER</u>	<u>TRAVERSEZ</u>										
		----A.E. 7----										
5 851 85	LOT ALMA DO	10	588						9 50			N S C

VILLE DE
CITY OF **MONTREAL**

RÔLE D'ÉVALUATION DES IMMEUBLES POUR L'EXERCICE FINANCIER COMMENÇANT LE 1ER MAI, 1942

VALUATION ROLL OF IMMOVABLE PROPERTY FOR THE FISCAL YEAR COMMENCING 1ST MAY, 1942

RUE ALMA
STREET

ARRONDISSEMENT ÉLECTORAL 7
ELECTORAL DISTRICT

QUARTIER ST JEAN 58
WARD

708

No DE COMPTE ACCOUNT No.	SITUATION DE L'IMMEUBLE LOCATION OF PROPERTY	CADASTRE - SUB-DIVISION		VALEUR (DOLLARS SEULEMENT) - VALUE (DOLLARS ONLY)					ENTRETIEN DES TROUSSES MAINTENANCE OF SIDEWALKS POS. FRONT FT.	VOÛTES VAULTS	RESOLUTION REDUCTION No
		NOM ET ADRESSE DU PROPRIÉTAIRE NAME AND ADDRESS OF OWNER	OCCUPATION ET/AND DÉNOMINATION	TERRAIN LAND	BÂTIMENTS BUILDINGS	EXEMPT	VALEUR TOTALE - TOTAL VALUE				
						CATHOLIQUE CATHOLIC	PROTESTANTE PROTESTANT	NEUTRE NEUTRAL	JUIVE JEWISH		
			<u>COTE ST LOUIS</u>								
5 851 86	LOT ALMA EUGENE PHILLIPS ELECTRICAL WORKS LTD PO BOX 729 CITE 5795 AVE DE GASPE	10	588A		8 00			8 00			N S C
	<i>Letter Pat 2-12-41</i>										
5 851 87	LOT ALMA DO	10	589		8 00			8 00			N S C
5 851 88	LOT ALMA DO	10	589A		8 50			8 50			N S C
5 851 89	LOT ALMA DO	10	590		8 50			8 50			N S C
5 851 90	LOT ALMA DO	10	590A		8 50			8 50			N S C
5 851 91	LOT ALMA DO	10	591		8 50			8 50			N S C
5 851 92	LOT ALMA DO	10	591A		8 50			8 50			N S C
5 851 93	LOT ALMA DO	10	592		8 50			8 50			N S C

VILLE DE
CITY OF **MONTREAL**

RÔLE D'ÉVALUATION DES IMMEUBLES POUR L'EXERCICE FINANCIER COMMENÇANT LE 1ER MAI, 1942
VALUATION ROLL OF IMMOVABLE PROPERTY FOR THE FISCAL YEAR COMMENCING 1ST MAY, 1942

RUE ALMA
STREET

ARRONDISSEMENT ÉLECTORAL 7
ELECTORAL DISTRICT

QUARTIER ST JEAN 58
WARD

799

NO DE COMPTE ACCOUNT NO.	SITUATION DE L'IMMEUBLE LOCATION OF PROPERTY	CADASTRE - SUB-DIVISION OCCUPATION ET/AND DÉNOMINATION	VALEUR (DOLLARS SEULEMENT) - VALUE (DOLLARS ONLY)					ENTRETIEN DES TROTTOIRS MAINTENANCE OF SIDEWALKS Pps. FRONT FT.	VOÛTES VAULTS	RÉSOLUTION REDUCTION No
			TERRAIN LAND	BÂTIMENTS BUILDINGS	EXEMPT	VALEUR TOTALE - TOTAL VALUE				
						CATHOLIQUE CATHOLIC	PROTESTANTE PROTESTANT	NEUTRE NEUTRAL	JUIVE JEWISH	
<u>COTE ST LOUIS</u>										
5 851 94	LOT ALMA <i>Extra Pat</i> 2-12-41 SUCCESSION PHILLIPS ELECTRICAL WORKS LTD PO BOX 729 VILLE 5795 AVE DE GASPE	10 PSE 593 N	4 00					4 00		N S C
5 851 95	LOT ALMA SUCC HON. LOUIS BEAUBIEN A/S JOSEPH BEAUBIEN	10 593-1 C	2 50 4 50			1 50 4 50				N S C MONT. No. 42/10062 (5/11/42)
5 851 96	LOT ALMA DO	10 594 C	2 00 3 50			2 00 3 50				N S C MONT. No. 42/10063 (5/11/42)
5 851 97	LOT ALMA DO	10 595 C	2 00 3 50			2 00 3 50				N S C Do
5 851 98	LOT ALMA DO	10 596 C	2 00 3 50			2 00 3 50				N S C Do
5 851 99	LOT ALMA DO	10 597 C	2 00 3 50			2 00 3 50				N S C Do
5 852 00	LOT ALMA DO	10 598 C	2 00 3 50			2 00 3 50				N S C MONT. No. Do
5 852 01	LOT ALMA DO	10 599 C	2 00 3 50			2 00 3 50				N S C Do

VILLE DE
CITY OF **MONTREAL**

RÔLE D'ÉVALUATION DES IMMEUBLES POUR L'EXERCICE FINANCIER COMMENÇANT LE 1ER MAI, 1942

VALUATION ROLL OF IMMOVABLE PROPERTY FOR THE FISCAL YEAR COMMENCING 1ST MAY, 1942

RUE ALMA
STREET

ARRONDISSEMENT ÉLECTORAL 7
ELECTORAL DISTRICT

QUARTIER ST JEAN 58
WARD

800

NO DE COMPTE ACCOUNT No.	SITUATION DE L'IMMEUBLE LOCATION OF PROPERTY	CADASTRE - SUB-DIVISION		VALEUR (DOLLARS SEULEMENT) - VALUE (DOLLARS ONLY)						ENTRETIEN DES TROTTOIRS MAINTENANCE OF SIDEWALKS POS. FRONT FT.	VOUTES VAULTS	RÉSOLUTION REDUCTION No
		NOM ET ADRESSE DU PROPRIÉTAIRE NAME AND ADDRESS OF OWNER	OCCUPATION ET/DÉNOMINATION	TERRAIN LAND	BÂTIMENTS BUILDINGS	EXEMPT	VALEUR TOTALE - TOTAL VALUE					
							CATHOLIQUE CATHOLIC	PROTESTANTE PROTESTANT	NEUTRE NEUTRAL	JUIVE JEWISH		
		<u>COTE ST LOUIS</u>										
5 865 98	LOT ALMA SUCC HON. LOUIS BEAUBIEN A/S JOSEPH BEAUBIEN	10	P600	650 750			650 750					N S C 42/10070 (5/11/42)
	LOT ALMA	10	P600									
			601									
			602									
			P603									
	VAL. RUE DE GASPE # 586593											
	<u>BELLECHASSE</u>											
5 852 06	6201 ALMA 235-255A BELLECHASSE	10	949									
	AUORE MEUNIER DIT LAGACE VVE DE CAMILLE BROCHU 5574 BOUL PIE IX	MCHD	C	19 00	96 00		115 00					102
5 852 07	6211-23 ALMA	10	950									
			950A									
			951									
	ARTHUR LAPOINTE 1/10 ADRIEN LAPOINTE 1/10 BERTHE LAPOINTE EPSE DE ARTHUR SABOURIN 1/10 EVA LAPOINTE VVE DE ERNEST LANDRY 2/10 6221 ALMA		C	35 50	14 50		50 00					96

VAL. RUE SUPPLEMENTAIRE
SEE SUPPLEMENTARY ROLL 1944

VILLE DE MONTREAL
CITY OF

RÔLE D'ÉVALUATION DES IMMEUBLES POUR L'EXERCICE FINANCIER COMMENÇANT LE 1ER MAI, 1942
VALUATION ROLL OF IMMOVABLE PROPERTY FOR THE FISCAL YEAR COMMENCING 1ST MAY, 1942

801

RUE ALMA
STREET

ARRONDISSEMENT ÉLECTORAL 7
ELECTORAL DISTRICT

QUARTIER ST JEAN 58
WARD

No DE COMPTE ACCOUNT No.	SITUATION DE L'IMMEUBLE LOCATION OF PROPERTY	CADASTRE - SUB-DIVISION OCCUPATION (T/AND) DENOMINATION	VALEUR (DOLLARS SEULEMENT) - VALUE (DOLLARS ONLY)							ENTRETIEN DES TROTTOIRS MAINTENANCE OF SIDEWALKS Pds. FRONT FT.	VOÛTES VAULTS	RÉSOLUTION REDUCTION No
			TERRAIN LAND	BÂTIMENTS BUILDINGS	EXEMPT	VALEUR TOTALE - TOTAL VALUE						
						CATHOLIQUE CATHOLIC	PROTESTANTE PROTESTANT	NEUTRE NEUTRAL	JUIVE JEWISH			
		<u>COTE ST LOUIS</u>										
5 852 08	6227-33 ALMA FERNANDE LEDUC EPSE S DE B DE SALVATORE CARBONE 4108 ST DENIS APT 8	10 951A C	11 50	33 50		45 00				32		
5 852 09	6235-39 ALMA ALFRED T ALLEN 6237 ALMA	10 952 CARETAKER P	11 50	28 50			40 00			32		
5 852 10	6241-45 ALMA EVA SAVAGE EPSE DE GEORGES LATENDRESSE 6245 ALMA	10 952A JOURNALIER C	11 50	28 50		40 00				32		
5 852 11	6247-51 ALMA ALPHONSINE BOYER VVE DE CHARLES BENARD -USUFIRE 6255 ALMA	10 953 C	11 50	24 50		36 00				32		
5 852 12	6253-57 ALMA DO	10 953A C	11 50	24 50		36 00				32		
5 852 13	6259-63 ALMA JEAN CHS PATENAUDE 6263 ALMA	10 954 VENDEUR C	11 50	24 50		36 00				32		
5 852 14	6265-73 ALMA JOSEPH E ROY LAC MEGANTIC PQ	10 954 A PHARMACIEN C	11 50	50 50		62 00				32		

VILLE DE
CITY OF **MONTREAL**

RÔLE D'ÉVALUATION DES IMMEUBLES POUR L'EXERCICE FINANCIER COMMENÇANT LE 1ER MAI, 1942
VALUATION ROLL OF IMMOVABLE PROPERTY FOR THE FISCAL YEAR COMMENCING 1ST MAY, 1942

RUE ALMA
STREET

ARRONDISSEMENT ÉLECTORAL 7
ELECTORAL DISTRICT

QUARTIER ST JEAN 58
WARD

502

No DE COMPTE ACCOUNT No.	SITUATION DE L'IMMEUBLE LOCATION OF PROPERTY	CADASTRE - SUB-DIVISION OCCUPATION ET/ARD DÉNOMINATION	VALEUR (DOLLARS SEULEMENT) - VALUE (DOLLARS ONLY)						ENTRETIEN DES TRONÇONS MAINTENANCE OF SIDEWALKS POS. FRONT FT.	VOUTES VAULTS	RÉDUCTION REDUCTION No
			TERRAIN LAND	BÂTIMENTS BUILDINGS	EXEMPT	VALEUR TOTALE - TOTAL VALUE					
						CATHOLIQUE CATHOLIC	PROTESTANTE PROTESTANT	NEUTRE NEUTRAL	JUIVE JEWISH		
		<u>COTE ST LOUIS</u>									
5 852 15	6275 ALMA HENRI SAURIOL STE DOROTHEE CO LAVAL PQ	10 955 CANTONNIER C	11 50	8 50		20 00				32	
5 852 16	6283-87 ALMA CECILE RENA CLEMENT DIT LARIVIERE EPSE S DE B DE ARMAND GARANT 6287 ALMA	10 955A BIJOUTIER C	11 50	23 50		35 00				32	
5 852 17	LOT ALMA CITE DE MONTREAL	10 956 EX	11 50		11 50					32	
5 852 18	6301-09 ALMA EDOUARD GIRARD 6301 ALMA	10 956A JOURNALIER C	11 50	72 50		84 00				32	
5 852 19	6313-15 ALMA WILLIE FRIGON 6313 ALMA	10 957 FORGERON C	11 50	30 50		42 00				32	
5 852 20	6317-21 ALMA CLARINA DELORME VVE DE NAPOLEON LAVIGNE 6560 ST DENIS	10 957A C	11 50	16 50		28 00				32	
5 852 21	6323-31 ALMA ARTHUR CHARRON 785 DUNLOP OUT.	10 958 AGENT C	11 50	56 50		68 00				32	

VILLE DE
CITY OF **MONTREAL**

RÔLE D'ÉVALUATION DES IMMEUBLES POUR L'EXERCICE FINANCIER COMMENÇANT LE 1ER MAI, 1942

VALUATION ROLL OF IMMOVABLE PROPERTY FOR THE FISCAL YEAR COMMENCING 1ST MAY, 1942

803

RUE ALMA
STREET

ARRONDISSEMENT ÉLECTORAL 7
ELECTORAL DISTRICT

QUARTIER ST JEAN 58
WARD

No DE COMPTE ACCOUNT No.	SITUATION DE L'IMMEUBLE LOCATION OF PROPERTY NOM ET ADRESSE DU PROPRIÉTAIRE NAME AND ADDRESS OF OWNER	CADASTRE -- SUB-DIVISION OCCUPATION ET/AKD DÉNOMINATION	VALEUR (DOLLARS SEULEMENT) -- VALUE (DOLLARS ONLY)							ENTRETIEN DES TROTTOIRS MAINTENANCE OF SIDEWALKS POS. FRONT FT.	VOÛTES VAULTS	RESOLUTION REDUCTION No
			TERRAIN LAND	BÂTIMENTS BUILDINGS	VALEUR TOTALE -- TOTAL VALUE							
					EXEMPT	CATHOLIQUE CATHOLIC	PROTESTANTE PROTESTANT	NEUTRE NEUTRAL	JUIVE JEWISH			
		<u>COTE ST LOUIS</u>										
5 852 22	6333-37 ALMA MARIE L A BRODEUR EPSE DE MAGLOIRE LALIME -USUFTRE A/S A JODOIN 74 STE ANNE ST-HYACINTHE PQ	10 958A INTERDITE C	11 50	38 50		50 00				32		
5 852 23	6339-43 ALMA ARTHEMISE ST LOUIS VVE DE EDMOND MATHE 6339 ALMA	10 959 C	11 50	28 50		40 00				32		
5 852 24	6345-55 ALMA JOSEPH HENRI COMEAU 4000 VAN HORNE	10 960 PHARMACIEN C	11 50	63 50		75 00				32		
5 852 25	6357-61 ALMA ANNIE WATTS WID OF RONALD SPARROW 6351 ALMA	10 961 P	11 50	36 50			48 00			32		
5 852 26	6365-67 ALMA BLANCHE TRUDEAU -USUFTRE 6365 ALMA	10 962 FILLE MAJ C	11 50	28 50		40 00				32		
5 852 27	6369-77 ALMA ADRIENNE DION EPSE DE JOSEPH BERNIER 6369 ALMA	10 963 INSPECTEUR C	11 50	58 50		70 00				32		

VILLE DE MONTREAL
CITY OF

RÔLE D'ÉVALUATION DES IMMEUBLES POUR L'EXERCICE FINANCIER COMMENÇANT LE 1ER MAI, 1942
VALUATION ROLL OF IMMOVABLE PROPERTY FOR THE FISCAL YEAR COMMENCING 1ST MAY, 1942

804

RUE ALMA
STREET

ARRONDISSEMENT ÉLECTORAL 7
ELECTORAL DISTRICT

QUARTIER ST JEAN 58
WARD

NO DE COMPTE ACCOUNT No.	SITUATION DE L'IMMEUBLE LOCATION OF PROPERTY	CADASTRE - SUB-DIVISION		VALEUR (DOLLARS SEULEMENT) - VALUE (DOLLARS ONLY)						ENTRETIEN DES TROTTOIRS MAINTENANCE OF SIDEWALKS PES. FRONT FT.	VOÛTES VAULTS	RÉDUCTION REDUCTION No
		NOM ET ADRESSE DU PROPRIÉTAIRE NAME AND ADDRESS OF OWNER	OCCUPATION ET/AND DENOMINATION	TERRAIN LAND	BÂTIMENTS BUILDINGS	EXEMPT	CATHOLIQUE CATHOLIC	PROTESTANTE PROTESTANT	NEUTRE NEUTRAL			
			<u>COTE ST LOUIS</u>									
5 852 28	6379-83 ALMA JEAN BTE DESJARDINS 6379 ALMA	10 964 GENT C		11 50	28 50		40 00				32	
5 852 29	6389-85 ALMA J MOISE LOISELLE 5782 ST ANDRE	10 965 C		11 50	30 50		42 00				32	
5 852 30	6393-97 ALMA ANTOINETTE LEBOEUF 6393 ALMA	10 966 FILLE MAJ C		15 00	27 00		42 00				32	
	<u>BEAUBIEN EST</u>	---A.E. 9---										
	6505 ALMA WILLIAM MAHER 205 BEAUBIEN EST	10 1520-1 MRE BOUCHER	VAL A 253-51 BEAUBIEN EST									
5 852 31 ALMA DO	10 1522-5 1522-3 C		10 00			10 00				30	
	<u>RUELLE</u>											
5 852 32	6515-19 ALMA VICTORIA BEAULNE VVE DE EDOUARD RICHARD 6515 ALMA	10 1523 C		11 50	31 50		43 00				32	

VILLE DE MONTREAL
CITY OF MONTREAL

RÔLE D'ÉVALUATION DES IMMEUBLES POUR L'EXERCICE FINANCIER COMMENÇANT LE 1ER MAI, 1942

VALUATION ROLL OF IMMOVABLE PROPERTY FOR THE FISCAL YEAR COMMENCING 1ST MAY, 1942

RUE ALMA
STREET

ARRONDISSEMENT ÉLECTORAL 9
ELECTORAL DISTRICT

QUARTIER ST JEAN 58
WARD

805

No DE COMPTE ACCOUNT No.	SITUATION DE L'IMMEUBLE LOCATION OF PROPERTY NOM ET ADRESSE DU PROPRIÉTAIRE NAME AND ADDRESS OF OWNER	CADASTRE -- SUB-DIVISION OCCUPATION ET/AND DÉNOMINATION	VALEUR (DOLLARS SEULEMENT) -- VALUE (DOLLARS ONLY)						ENTRETIEN DES TROUERS MAINTENANCE OF SIDEWALKS POS. FRONT FT.	VOÛTES VAULTS	RÉSOLUTION REDUCTION No
			TERRAIN LAND	BÂTIMENTS BUILDINGS	EXEMPT	CATHOLIQUE CATNOLIC	PROTESTANTE PROTESTANT	NEUTRE NEUTRAL			
		<u>COTE ST LOUIS</u>									
5 852 33 <small>FOR SELF SUPPLEMENTARY SEE IMPLEMENTATION BILL 1942</small>	6521-23 ALMA LORENZO BOIVIN 6521 ALMA	10 1524 LAITIER C	11 50	31 50			43 00			32	
5 852 34	6527-31 ALMA EMMA DAGENAIS EPSE S DE B DE ALEXIS LAROCQUE 6583 BOYER	10 1525 C	11 50	28 50			40 00			32	
5 852 35	6533-41 ALMA SOLANGE MONARQUE 3438 BORDEAUX A/S BIRON & POIRIER 14 ST JACQUES EST	10 1526 FILLE MAJ C	11 50	63 50			75 00			32	
5 852 36	6543-47 ALMA CLAVER LEFEBVRE 3226 JOSEPH VERDUN	10 1527 GERANT C	11 50	33 50			45 00			32	
5 852 37	6551-53 ALMA FAV AVILA FAZYREAU 6551 ALMA	10 1528 MACHINISTE C	11 50	21 50			33 00			32	
5 852 38	6555-57 ALMA ARTHUR MAILHOT 6557 ALMA	10 1529 EPICIER C	11 50	22 50			34 00			32	

VILLE DE
CITY OF **MONTREAL**

RÔLE D'ÉVALUATION DES IMMEUBLES POUR L'EXERCICE FINANCIER COMMENÇANT LE 1ER MAI, 1942
VALUATION ROLL OF IMMOVABLE PROPERTY FOR THE FISCAL YEAR COMMENCING 1ST MAY, 1942

RUE ALMA
STREET

ARRONDISSEMENT ÉLECTORAL 9
ELECTORAL DISTRICT

WARD ST JEAN 58
QUARTIER

506

NO DE COMPTE ACCOUNT No.	SITUATION DE L'IMMEUBLE LOCATION OF PROPERTY NOM ET ADRESSE DU PROPRIÉTAIRE NAME AND ADDRESS OF OWNER	CADASTRE - SUB-DIVISION OCCUPATION ET/AND DÉNOMINATION	VALEUR (DOLLARS SEULEMENT) - VALUE (DOLLARS ONLY)					ENTRETIEN DES TROTTOIRS MAINTENANCE OF SIDEWALKS FDS. FRONT FY.	VAULTS VOÛTES	RÉSOLUTION REDUCTION No
			TERRAIN LAND	BÂTIMENTS BUILDINGS	VALEUR TOTALE - TOTAL VALUE					
		<u>COTE ST LOUIS</u>								
5 852 39	6561-69 ALMA IDA HEBERT WILLIE HEBERT ALBINA HEBERT EPSE DE HENRI MEUNIER 4581 ADAM A/S I HEBERT 4445 ADAM	10 1530 FILLE MAJ. C ENCADREUR SOLLICITEUR	11 50	58 50	70 00					32
5 852 40	6571-75 ALMA MARTIN ROY	10 1531 PLOMBIER C	11 50	33 50	45 00					32
5 852 41	6577-81 ALMA OLIVINE TRUDEL 7733 DE GASPE	10 1532 FILLE MAJ C	11 50	38 50	50 00					32
5 852 42	6585-89A ALMA FELIX CLERMONT L'ABBORD A PLOUFFE PQ	10 1533 CULT. C	11 50	58 50	70 00					32
5 852 43	6591-97 ALMA FELIX HOGUE (FIDUCIAIRE) A/S WILFRID GUERIN N.P 4325 DE LANAUDIÈRE	10 1534 COMPTABLE <i>h.</i> (FIDUCIAIRE)	11 50	48 50	60 00					32
5 852 44	6599-6603 ALMA J VALMORE QUINTAL 6599 ALMA	10 1535 MNFR C	11 50	58 50	70 00					32

VILLE DE MONTREAL
CITY OF

RÔLE D'ÉVALUATION DES IMMEUBLES POUR L'EXERCICE FINANCIER COMMENÇANT LE 1ER MAI, 1942
VALUATION ROLL OF IMMOVABLE PROPERTY FOR THE FISCAL YEAR COMMENCING 1ST MAY, 1942

RUE ALMA
STREET

ARRONDISSEMENT ÉLECTORAL 9
ELECTORAL DISTRICT

QUARTIER ST JEAN 58
WARD

507

No DE COMPTE ACCOUNT NO.	SITUATION DE L'IMMEUBLE LOCATION OF PROPERTY	CADASTRE - SUB-DIVISION OCCUPATION ET/AND DÉNOMINATION	VALEUR (DOLLARS SEULEMENT) - VALUE (DOLLARS ONLY)							ENTRETIEN DES TROTTOIRS MAINTENANCE OF SIDEWALKS POS. FRONT FT.	VOÛTES VAULTS	RÉSOLUTION REDUCTION No
			TERRAIN LAND	BÂTIMENTS BUILDINGS	EXEMPT	CATHOLIQUE CATHOLIC	PROTESTANTE PROTESTANT	NEUTRE NEUTRAL	JUIVE JEWISH			
		COTE ST LOUIS										
5 852 45	6605-27 ALMA	10 1536 1537 1538 BERTHE LAURENCE VVE DE LEOPOLD AUBRY 230 WILLOWDALE OUT	C	34 50	125 50				160 00			96
		----A.E. 10----										
5 852 46	6629-51 A LMA	10 1539 1540 15401 JOSEPH OVILA QUENNEVILLE 2207 DORCHESTER OUEST	C	34 50	125 50				160 00			96
5 852 47	6653-57A ALMA	10 1542 LAURETTE L DE LAPLANTE EPSE DE B DE EUSEBE ROBERGE 1009 ST HUBERT	S C	11 50	63 50				75 00			32
5 852 48	6659 ALMA	10 1543 ENRICO ROSOLEN 6659 ALMA	C	11 50	8 50				20 00			32
5 852 49	6665-71 ALMA	10 1544 J MOISE LOISELLE 5782 ST ANDRE	C	11 50	63 50				75 00			32

VILLE DE
CITY OF **MONTREAL**

RÔLE D'ÉVALUATION DES IMMEUBLES POUR L'EXERCICE FINANCIER COMMENÇANT LE 1ER MAI, 1942
VALUATION ROLL OF IMMOVABLE PROPERTY FOR THE FISCAL YEAR COMMENCING 1ST MAY, 1942

RUE ALMA
STREET

ARRONDISSEMENT ÉLECTORAL 10
ELECTORAL DISTRICT

WARD ST JEAN 58
QUARTIER

508

No DE COMPTE ACCOUNT No.	SITUATION DE L'IMMEUBLE LOCATION OF PROPERTY NOM ET ADRESSE DU PROPRIÉTAIRE NAME AND ADDRESS OF OWNER	CADASTRE - SUB-DIVISION OCCUPATION ET/AND DÉNOMINATION	VALEUR (DOLLARS SEULEMENT) - VALUE (DOLLARS ONLY)							ENTRETIEN DES TROTOIRS MAINTENANCE OF SIDEWALKS POS. FRONT FT.	VAULTS VOUTES	RÉSOLUTION REDUCTION No
			TERRAIN LAND	BÂTIMENTS BUILDINGS	EXEMPT	CATHOLIQUE CATHOLIC	PROTESTANTE PROTESTANT	NEUTRE NEUTRAL	JEWISH JUIVE			
		<u>COTE ST LOUIS</u>										
5 852 50	6673-79 AL A ADRIEN MACHABEE STE ANNE DES PLAINES PQ	10 1545 BOUCHER C	11 50	63 50			75 00				32	
5 852 51	6685 ALMA THE ORDER OF ITALO-CANADIANS A/S MR MASTROPOLO 1009 BOUL. ST LAURENT	10 1546 1547 1577 1578 N	45 00	63 50 14 500			100 50 9 000				128	URRY No. 42/9707 (13/10/42)
5 852 52	6691-97 ALMA OVILA LAVOIE 7015 ST DOMINIQUE	10 1548 ENTREPRENEUR C	11 50	63 50			75 00				32	
		<u>ST ZOTIQUE</u>										
5 852 53	6707-13 ALMA FILIPPO FOTI 6709 ALMA	10 1756 1757 CONTRACTOR C	31 50	35 50			67 00				134	
5 852 54	6715-25 ALMA ALPHONSINE POITRAS VVE DE ARTHUR DUROCHER VARENNES PQ	10 1758 C	11 50	63 50			75 00				32	

SEE ONLY SUPPLEMENTARY
SEE SUPPLEMENTARY NO. 1 1943

VILLE DE
CITY OF **MONTREAL**

RÔLE D'ÉVALUATION DES IMMEUBLES POUR L'EXERCICE FINANCIER COMMENÇANT LE 1ER MAI, 1942.

VALUATION ROLL OF IMMOVABLE PROPERTY FOR THE FISCAL YEAR COMMENCING 1ST MAY, 1942

RUE ALMA
STREET

ARRONDISSEMENT ÉLECTORAL 10
ELECTORAL DISTRICT

QUARTIER ST JEAN 58
WARD

809

NO DE COMPTÉ ACCOUNT NO.	SITUATION DE L'IMMEUBLE LOCATION OF PROPERTY	CADASTRE -- SUB-DIVISION OCCUPATION ET/AND DÉNOMINATION	VALEUR (DOLLARS SEULEMENT) -- VALUE (DOLLARS ONLY)						ENTRETIEN DES TERRAINS MAINTENANCE OF SIDEWALKS POS. FRONT FT.	VOÛTES VAULTS	RÉSOLUTION REDUCTION No
			TERRAIN LAND	BÂTIMENTS BUILDINGS	EXEMPT	CATHOLIQUE CATHOLIC	PROTESTANTE PROTESTANT	NEUTRE NEUTRAL			
		<u>COTE ST LOUIS</u>									
5 852 55	6727-31 ALMA ALBERT LEGAULT 8869 WAVERLEY	10 1759 MENUISIER C	11 50	30 50		42 00				32	
5 852 56	6733-37 ALMA ALBINI ALIAS ALBANI BERTHIAUME 6735 ALMA	10 1760 P REAR 1761 C	11 50	36 50		48 00				32	
5 852 57	6739-49 ALMA CLARA GOSSELIN VVE DE EMILE MORNEAU 6346 AVE DE GASPE	10 P1761 C	11 50	63 50		75 00				32	
5 852 58	6751-61 ALMA OVILA LAVOIE 7015 ST DOMINIQUE	10 1762 ENTREPRENEUR C	11 50	63 50		75 00				32	
5 852 59	6763 ALMA ERNESTO GHIROTTI 6763 ALMA	10 1763 POLISSEUR DE MARBRE C	11 50	8 50		20 00				32	
5 852 60	6769-79 ALMA JOSEPH LAUZE ST EUSTACHE PQ	10 1764 HOTELIER C	11 50	63 50		75 00				32	
5 852 61	6781-83 ALMA ANTOINETTE SERTORELLI 6781 ALMA	10 1765 C	11 00	23 00		34 00				3231	

VILLE DE
CITY OF **MONTREAL**

RÔLE D'ÉVALUATION DES IMMEUBLES POUR L'EXERCICE FINANCIER COMMENÇANT LE 1ER MAI, 1942
VALUATION ROLL OF IMMOVABLE PROPERTY FOR THE FISCAL YEAR COMMENCING 1ST MAY, 1942

RUE ALMA
STREET

ARRONDISSEMENT ÉLECTORAL 10
ELECTORAL DISTRICT

WARD ST JEAN 58
QUARTIER

810

No DE COMPTE ACCOUNT No.	SITUATION DE L'IMMEUBLE LOCATION OF PROPERTY NOM ET ADRESSE DU PROPRIÉTAIRE NAME AND ADDRESS OF OWNER	CADASTRE - SUB-DIVISION OCCUPATION ET/AND DÉNOMINATION	VALEUR (DOLLARS SEULEMENT) - VALUE (DOLLARS ONLY)					ENTRETIEN DES TRACÉTOIRS MAINTENANCE OF SIDEWALKS POS. FRONT PT.	VAULTS VOÛTES	RÉSOLUTION REDUCTION No
			TERRAIN LAND	BÂTIMENTS BUILDINGS	EXEMPT	CATHOLIQUE CATHOLIC	PROTESTANTE PROTESTANT			
		<u>COTE ST LOUIS</u>								
5 852 62	6787-93 ALMA <i>RELLI</i> CECILE SERTOUZ 6781 ALMA <i>3571 St. Catherine Est</i>	10 1766 C	11 00	44 00			55 00			31
5 852 63	6795-99 ALMA VINCENZO DIORIO (A) 6795 ALMA <u>DANTE</u> 6855-57 ALMA FILIPPO FOTI VAL. A 253-51 DANTE <u>RUËLLE</u> <u>BELANGER</u> 6955 ALMA A LIANCE NATIONALE 680 SHERBROOKE OUEST VAL. # 585608	10 1767 FOREMAN C ---A.E. 29 --- 10 2072 N ---A.E. 30--- 10 P1080 N	11 00	39 00			50 00			31
5 852 65	6971-81 ALMA MAX ROSEN 2816 WILLOWDALE <u>MOZART</u> <u>DROLET</u> <u>JEAN TALON EST</u>	10 P1110 MCHT J ---A.E. 31 ---	7 00	53 00				60 00	116.6	

5 852 65
SUPPLEMENTARY ROLL 1943

VILLE DE
CITY OF **MONTREAL**

RÔLE D'ÉVALUATION DES IMMEUBLES POUR L'EXERCICE FINANCIER COMMENÇANT LE 1ER MAI, 1942
VALUATION ROLL OF IMMOVABLE PROPERTY FOR THE FISCAL YEAR COMMENCING 1ST MAY, 1942

RUE DROLET
STREET

ARRONDISSEMENT ÉLECTORAL 31
ELECTORAL DISTRICT

QUARTIER ST JEAN 58
WARD

811

No DE COMPTE ACCOUNT No.	SITUATION DE L'IMMEUBLE LOCATION OF PROPERTY	CADASTRE - SUB-DIVISION	VALEUR (DOLLARS SEULEMENT) - VALUE (DOLLARS ONLY)							ENTRETIEN DES TROTTOIRS MAINTENANCE OF SIDEWALKS POS. FRONT FT.	VOÛTES VAULTS	RÉSOLUTION REDUCTION No
			TERRAIN LAND	BÂTIMENTS BUILDINGS	EXEMPT	CATHOLIQUE CATHOLIC	PROTESTANTE PROTESTANT	NEUTRE NEUTRAL	JUIVE JEWISH			
		<u>COTE ST LOUIS</u>										
5 852 66 1943	<u>JEAN TALON EST</u> 7144-38 DROLET	8 104 GARDEMOTEUR C	38 00	6 00		44 00					50	
5 852 67	7136-32 DROLET GENNARD CALCE 7136 DROLET	8 P103 JOURNALIER CC/	14 00	36 00		50 00					25	
5 852 68	LOT DROLET DO	8 P103 C	14 00			14 00					25	
5 852 69	7124-20 DROLET JAMES MELLO 134 NOTRE DAME LACHINE PQ	8 PNO 102 PASTRY COOK P	14 00	37 00			51 00				25	
5 852 70	7118-16 DROLET MATHEW DEVITO 6138 HAMILTON	8 P102 ENTREPRENEUR C	14 00	31 00		45 00					25	
5 852 71	7114A-10 DROLET JEAN RIGASSIO 7108 DROLET	8 P101 BRIQUETIER C	14 00	71 00		85 00					25	
5 852 72	7108-202 DROLET DO	8 P101 C	14 00	66 00		80 00					25	

585274

Victoria Champagne ep. s. de de
Alfred Richard, mchd.
East-Hawkesbury
Cte Prescott. Ont

8-500.-

13-11-41

VILLE DE
CITY OF **MONTREAL**

RÔLE D'ÉVALUATION DES IMMEUBLES POUR L'EXERCICE FINANCIER COMMENÇANT LE 1ER MAI, 1942
VALUATION ROLL OF IMMOVABLE PROPERTY FOR THE FISCAL YEAR COMMENCING 1ST MAY, 1942

RUE DROLET
STREET

ARRONDISSEMENT ÉLECTORAL 31
ELECTORAL DISTRICT

WARD ST JEAN 58
QUARTIER

812

NO DE COMPTE ACCOUNT No.	SITUATION DE L'IMMEUBLE LOCATION OF PROPERTY	CADASTRE - SUB-DIVISION OCCUPATION ET/AND DÉNOMINATION	VALEUR (DOLLARS SEULEMENT) - VALUE (DOLLARS ONLY)					ENTRETIEN DES TROTTOIRS MAINTENANCE OF SIDEWALKS Pds. FRONT FT.	VAULTS VOÛTES	RÉSOLUTION REDUCTION No
			TERRAIN LAND	BÂTIMENTS BUILDINGS	EXEMPT	VALEUR TOTALE - TOTAL VALUE				
						CATHOLIQUE CATHOLIC	PROTESTANTE PROTESTANT	NEUTRE NEUTRAL	JEWISH JUIVE	
		<u>COTE ST LOUIS</u>								
5 852 80	7100-7096 DROLET SABATINO DIODATI 7098 DROLET	8 P100 JOURNALIER C	16 00	49 00		65 00				28.5
5 852 73	LOT DROLET RALPH GUZZO 253 MOZART EST	8 P100 P99 BIJOUTIER C	16 00			16 00				28.5
5 852 74	7088-84 DROLET ALBERT MULLARÉ 8315 ST DENIS	8 P99 MCHD C	10 00	50 00		60 00				18
5 852 75	7082-76 DROLET FELIX ALARIE 7080 DROLET	8 P99 FORGERON C	14 00	33 00		47 00				25
5 852 76	7074-70 DROLET ANTONIO BURLA 7072 DROLET	8 P98 JOURNALIER C	14 00	26 00		40 00				25
5 852 77	7068-64 DROLET FRANCOIS PARINO 7066 DROLET	8 P98 CHEF CUISINIER C	14 00	27 00		41 00				25

VILLE DE
CITY OF **MONTREAL**

RÔLE D'ÉVALUATION DES IMMEUBLES POUR L'EXERCICE FINANCIER COMMENÇANT LE 1ER MAI, 1942
VALUATION ROLL OF IMMOVABLE PROPERTY FOR THE FISCAL YEAR COMMENCING 1ST MAY, 1942

RUE DROLET
STREET

ARRONDISSEMENT ÉLECTORAL 31
ELECTORAL DISTRICT

WARD ST JEAN 58
QUARTIER

018

NO DE COMPTE ACCOUNT No.	SITUATION DE L'IMMEUBLE LOCATION OF PROPERTY	CADASTRE - SUB-DIVISION	VALEUR (DOLLARS SEULEMENT) - VALUE (DOLLARS ONLY)						ENTRETIEN DES TROTOIRS MAINTENANCE OF SIDEWALKS Pos. FRONT FT.	VAULTS VOÛTES	RÉSOLUTION REDUCTION No
			TERRAIN LAND	BÂTIMENTS BUILDINGS	VALEUR TOTALE - TOTAL VALUE						
	NOM ET ADRESSE DU PROPRIÉTAIRE NAME AND ADDRESS OF OWNER	OCCUPATION ET/AND DÉNOMINATION			EXEMPT	CATHOLIQUE CATHOLIC	PROTESTANTE PROTESTANT	NEUTRE NEUTRAL	JEWISH JUIVE		
		<u>COTE ST LOUIS</u>									
5 852 78	7062-52 DROLET MARIE MARTHE TRUDEAU 1/10 A/S MME J C TRUDEAU BEAUHARNOIS PQ PIERRE CLAVER TRUDEAU 1/10 CHS EDOUARD TRUDEAU 1/10 MARIE PAULINE LOUISETTE TRUDEAU 1/10 LOUIS MC GOWAN TRUDEAU 1/10 J ARTHUR TRUDEAU A/S GENIN & TRUDEAU 38 NOTRE DAME OUEST	B 97 C MCHD	28 50	94 50		123 00				50	
5 852 79	7050-46 DROLET GEORGIANNA ST DENIS VVE DE MOISE HILAIRE MOQUIN 2029 LAURIER EST	B P96 C	14 00	51 00		65 00				25	
5 852 80	7044-40 LOT DROLET ALBERTO DI LORETO 235 MOZART EST	B P96 TAILLEUR C	14 00	7300		7300 14 00			(1944/45)	25	USAR. No. 44/1656 (6/11/44)
5 852 81	7036-34 DROLET LUIGI ROMANELLI 7034 DROLET	B P95 CONST'EUR C	14 00	36 00		50 00				25	
5 852 82	7028 DROLET PASQUALE SCHIAVONE MARIA GUISEPPE BACCANI SON EPSE 7028 DROLET	B P95 LABORER C	14 00	6 00		20 00				25	
5 852 83	7026-24 DROLET JOSEPH ANTONACCI 7024 DROLET	B P94 INSPECTEUR C	14 00	26 00		40 00				25	

VILLE DE
CITY OF **MONTREAL**

RÔLE D'ÉVALUATION DES IMMEUBLES POUR L'EXERCICE FINANCIER COMMENÇANT LE 1ER MAI, 1942
VALUATION ROLL OF IMMOVABLE PROPERTY FOR THE FISCAL YEAR COMMENCING 1ST MAY, 1942

RUE
STREET DROLET

ARRONDISSEMENT ÉLECTORAL 31
ELECTORAL DISTRICT

WARD ST JEAN 58
QUARTIER

814

No DE COMPTE ACCOUNT No.	SITUATION DE L'IMMEUBLE LOCATION OF PROPERTY	CADASTRE - SUB-DIVISION OCCUPATION ET/AND DÉNOMINATION	VALEUR (DOLLARS SEULEMENT) - VALUE (DOLLARS ONLY)					ENTRETIEN DES TROTTOIRS MAINTENANCE OF SIDEWALKS Pds. FRONT FT	VAULTS VOÛTES	RÉSOLUTION REDUCTION NO
			TERRAIN LAND	BÂTIMENTS BUILDINGS	EXEMPT	VALEUR TOTALE - TOTAL VALUE				
						CATHOLIQUE CATHOLIC	PROTESTANTE PROTESTANT	NEUTRE NEUTRAL	JEWISH JUIVE	
		<u>COTE ST LOUIS</u>								
5 852 84	7022-20 DROLET HENRY REUBEN SCOTT 7020 DROLET	8 P94 FOREMAN C	14 00	30 00		44 00				25
5 852 85	7018-16 DROLET CLIFFORD STAFFORD 7055 ST HUBERT	8 P93 JOINER P	14 00	24 00			38 00			25
5 852 86	7014-10 DROLET J VICTOR BOUDRIAS 359 NOTRE DAME EST	8 P93 INDUSTRIEL C	15 50	64 50		80 00				129
	<u>MOZART</u>									
		<u>AVE HENRI JULIEN</u>								
	<u>JEAN TALON EST</u>	---A.E. 31---								

VILLE DE
CITY OF **MONTREAL**

RÔLE D'ÉVALUATION DES IMMEUBLES POUR L'EXERCICE FINANCIER COMMENÇANT LE 1ER MAI, 1942
VALUATION ROLL OF IMMOVABLE PROPERTY FOR THE FISCAL YEAR COMMENCING 1ST MAY, 1942

RUE
STREET

AVE HENRI JULIEN

ARRONDISSEMENT ÉLECTORAL 31
ELECTORAL DISTRICT

WARD ST JEAN 58
QUARTIER

815

No DE COMPTE ACCOUNT No.	SITUATION DE L'IMMEUBLE LOCATION OF PROPERTY	CADASTRE - SUB-DIVISION OCCUPATION ET/AND DÉNOMINATION	VALEUR (DOLLARS SEULEMENT) - VALUE (DOLLARS ONLY)					ENTRETIEN DES TROTOIRS MAINTENANCE OF SIDEWALKS POS. FRONT FT.	VAULTS VOUTES	RÉSOLUTION REDUCTION No
			TERRAIN LAND	BÂTIMENTS BUILDINGS	EXEMPT	VALEUR TOTALE - TOTAL VALUE				
NOM ET ADRESSE DU PROPRIÉTAIRE NAME AND ADDRESS OF OWNER					CATHOLIQUE CATHOLIC	PROTESTANTE PROTESTANT	NEUTRE NEUTRAL	JEWISH JUIVE		
	<u>COTE ST LOUIS</u>									
	<u>JEAN T LON EST</u>									
	CITE DE MONTREAL	P10 EX								
	VAL. RUE CASGRAIN									
	<u>MOZART</u>	---A.E. 30---								
5 852 87	6982-80 AVE HENRI JULIEN	10 P1105 P1106								
	JOSEPH EMILE M PONTON 688 6878 ST DENIS	ENTREPRENEUR 0	9 50	33 50		43 00			27	
	<u>RUELLE</u>									
	<u>BELANGER</u>	---A.E. 29---								
	<u>RUELLE</u>									
	<u>DANTE</u>	---A.E. 10---								
	6810-6780 AVE HENRI JULIEN	10 1772 ETC								
	L'OEUVRE & FABRIQUE DE LA PAROISSE NOTRE DAME DE LA DEFENSE DE MONTREAL 6810 AVE HENRI JULIEN	EX								
	VAL. RUE DANTE									
5 852 88	6778-72 AVE HENRI JULIEN	10 1781								
	DO	C	11 00	31 00		42 00			32	

VILLE DE
CITY OF **MONTREAL**

RÔLE D'ÉVALUATION DES IMMEUBLES POUR L'EXERCICE FINANCIER COMMENÇANT LE 1ER MAI, 1942
VALUATION ROLL OF IMMOVABLE PROPERTY FOR THE FISCAL YEAR COMMENCING 1ST MAY, 1942

RUE AVE HENRI JULIEN
STREET

ARRONDISSEMENT ÉLECTORAL 10
ELECTORAL DISTRICT

WARD ST JEAN 58
QUARTIER

016

No DE COMPTE ACCOUNT NO.	SITUATION DE L'IMMEUBLE LOCATION OF PROPERTY NOM ET ADRESSE DU PROPRIÉTAIRE NAME AND ADDRESS OF OWNER	CADASTRE - SUB-DIVISION OCCUPATION ET/AND DÉNOMINATION	VALEUR (DOLLARS SEULEMENT) - VALUE (DOLLARS ONLY)					ENTRETIEN DES TROTOIRS MAINTENANCE OF SIDEWALKS POS. FRONT F.	VAULTS VOÛTES	RÉSOLUTION REDUCTION No
			TERRAIN LAND	BÂTIMENTS BUILDINGS	EXEMPT	VALEUR TOTALE - TOTAL VALUE				
						CATHOLIQUE CATHOLIC	PROTESTANTE PROTESTANT	NEUTRE NEUTRAL	JEWISH JUIVE	
<u>COTE ST LOUIS</u>										
5 852 89	6770-66 AVE HENRI JULIEN L'OEUVRE & FABRIQUE DE LA PAROISSE NOTRE DAME DE LA DEFENSE DE MONTREAL 6810 AVE HENRI JULIEN	10 1780 C	11 00	24 00		35 00				32
5 852 90	6764-44 AVE HENRI JULIEN SINAÏ LATENDRESSE 6752 6764-44 AVE HENRI JULIEN	10 1779 1778 MACHINISTE C	22 00	118 00		140 00				64
5 852 91	6742-36 AVE HENRI JULIEN SYMONNE LEDUC EPSE S DE B DE ROMÉO GAUDRY 1601 BOUL ST JOSEPH EST	10 1777 C	11 00	42 00		53 00				32
5 852 92	6734-12 AVE HENRI JULIEN MERCEDES GARIÉPY EPSE S DE B DE SARTO VIAU C/O MOLSON LOBLEY & CO LTD 485 MC GILL	10 1776 1775 BIJOUTIER C	22 00	135 50		157 50				64
<u>ST ZOTIQUE</u>										
5 852 93	6694-92 AVE HENRI JULIEN JEANNETTE BIGRAS 13/24 SIMONNE BIGRAS EPSE DE JEAN MARC AURELE LEBLANC 11/24 PAROISSE ST LAURENT A/S JEAN LEBLANC BOIS FRANÇ, ST-LAURENT PQ	10 1579 C	11 00	34 00		45 00				32

VILLE DE
CITY OF **MONTREAL**

RÔLE D'ÉVALUATION DES IMMEUBLES POUR L'EXERCICE FINANCIER COMMENÇANT LE 1ER MAI, 1942
VALUATION ROLL OF IMMOVABLE PROPERTY FOR THE FISCAL YEAR COMMENCING 1ST MAY, 1942

RUE AVE HENRI JULIEN
STREET

ARRONDISSEMENT ÉLECTORAL 10
ELECTORAL DISTRICT

WARD ST JEAN 58
QUARTIER

817

No DE COMPTE ACCOUNT No.	SITUATION DE L'IMMEUBLE LOCATION OF PROPERTY	CADASTRE - SUB-DIVISION OCCUPATION ET/ANO DÉNOMINATION	VALEUR (DOLLARS SEULEMENT) - VALUE (DOLLARS ONLY)					ENTRETIEN DES TROTTOIRS MAINTENANCE OF SIDEWALKS POS. FRONT FT	VAULTS VOYTES	RÉSOLUTION REDUCTION No
			TERRAIN LAND	BÂTIMENTS BUILDINGS	EXEMPT	CATHOLIQUE CATHOLIC	PROTESTANTE PROTESTANT			
		<u>CÔTE ST LOUIS</u>								
	LOT AVE HENRI JULIEN	10 1578 1577								
	THE METHODIST CHURCH VAL. A	IN TRUST ... ALMA								
5 852 94	6678-62 AVE HENRI JULIEN	10 1576 1575								
	THERESE BASTIEN EPSE DE ERNEST DELORME 6665 AVE HENRI JULIEN	EMP C P R C	22 00	111 00		133 00			64	
5 852 95	6652-50 AVE HENRI JULIEN	10 1574 1573								
	DO	C	22 00	2 00		24 00			64	
5 852 96	LOT AVE HENRI JULIEN DEUS VERVILLE 5935 ST HUBERT	10 1572 ENTREPRENEUR C	11 00			11 00			32	
5 852 97	6644-38 AVE HENRI JULIEN G HILAIRE LAMARRE 7904 DE CHATEAUBRAND	10 1571 RENTIER C	11 00	74 00		85 00			32	
5 852 98	6636-32 AVE HENRI JULIEN ALBERT GERMAIN 6990 CHAMBORD	10 1570 COMPTABLE C	11 00	49 00		60 00			32	
		---A.E. 9---								

VILLE DE
CITY OF **MONTREAL**

RÔLE D'ÉVALUATION DES IMMEUBLES POUR L'EXERCICE FINANCIER COMMENÇANT LE 1ER MAI, 1942
VALUATION ROLL OF IMMOVABLE PROPERTY FOR THE FISCAL YEAR COMMENCING 1ST MAY, 1942

RUE AVE HENRI JULIEN
STREET

ARRONDISSEMENT ÉLECTORAL **IX 9**
ELECTORAL DISTRICT

WARD ST JEAN 58
QUARTIER

318

No DE COMPTE ACCOUNT NO.	SITUATION DE L'IMMEUBLE LOCATION OF PROPERTY NOM ET ADRESSE DU PROPRIÉTAIRE NAME AND ADDRESS OF OWNER	CADASTRE - SUB-DIVISION		VALEUR (DOLLARS SEULEMENT) - VALUE (DOLLARS ONLY)						ENTRETIEN DES TRACÉES MAINTENANCE OF SIDEWALKS POS. FRONT FT.	VÀULTS VOÛTES	RÉSOLUTION REDUCTION NO
		OCCUPATION ET/AND DÉNOMINATION	TERRAIN LAND	BÂTIMENTS BUILDINGS	EXEMPT	CATHOLIQUE CATHOLIC	PROTESTANTE PROTESTANT	NEUTRE NEUTRAL	JEWISH JUIVE			
		<u>COTE ST LOUIS</u>										
5 852 99	6630-28 AVE HENRI JULIEN EUGENIE ARCHAMBAULT 3863 BERRI	10	1569	C	11 00	31 00		42 00				32
5 853 00	6626-24 AVE HENRI JULIEN ADELIA CHARBONNEAU VVE DE TELESPHORE GIROUX 6624 AVE HENRI JULIEN	10	1568	C	11 00	27 00		38 00				32
5 853 01	6620 AVE HENRI JULIEN DO	10	1567	C	11 00	550 27 00		1650 38 00				32
5 853 02	6614-10 AVE HENRI JULIEN MARIE ANNA BERNADETTE BELANGER VVE DE ERNEST COMTOIS 4779 BOUL. GOUIN EST	10	1566	USUFRU C	11 00	27 00		38 00				32
5 853 03	6608-02 AVE HENRI JULIEN GEORGES VERNET 5059 DE LAROCHE	10	1565	CHEF CUISINIER C	11 00	41 00		52 00				32
5 853 04	6600-5594 AVE HENRI JULIEN DO	10	1564	C	11 00	41 00		52 00				32
5 853 05	6590-86 AVE HENRI JULIEN HORMISDAS URBAIN ST VINCENT DE PAUL PQ	10	P1563	JOURNALIER C	8 50	61 50		70 00				25

113/395
(7/2/43)

VILLE DE
CITY OF **MONTREAL**

RÔLE D'ÉVALUATION DES IMMEUBLES POUR L'EXERCICE FINANCIER COMMENÇANT LE 1ER MAI, 1942

VALUATION ROLL OF IMMOVABLE PROPERTY FOR THE FISCAL YEAR COMMENCING 1ST MAY, 1942

RUE
STREET

AVE HENRI JULIEN

ARRONDISSEMENT ÉLECTORAL 9
ELECTORAL DISTRICT

WARD ST JEAN 58
QUARTIER

619

NO DE COMPTE ACCOUNT NO.	SITUATION DE L'IMMEUBLE LOCATION OF PROPERTY NOM ET ADRESSE DU PROPRIÉTAIRE NAME AND ADDRESS OF OWNER	CADASTRE - SUB-DIVISION		VALEUR (DOLLARS SEULEMENT) - VALUE (DOLLARS ONLY)						ENTRETIEN DES TROTTOIRS MAINTENANCE OF SIDEWALKS PDS. FRONT FT.	VAULTS VOÛTES	RÉSOLUTION REDUCTION NO
		OCCUPATION ET/OU DÉNOMINATION		TERRAIN LAND	BÂTIMENTS BUILDINGS	EXEMPT	VALEUR TOTALE - TOTAL VALUE					
						CATHOLIQUE CATHOLIC	PROTESTANTE PROTESTANT	NEUTRE NEUTRAL	JEWISH JUIVE			
		<u>COTE ST LOUIS</u>										
5 853 06	6584-74 AVE HENRI JULIEN MATHILDE BEAULIEU ALICE BEAULIEU ST VINCENT DE PAUL A/S 4637 BOUL. LEVESQUE	10	PI563 PI562 C	13 50	68 50			82 00			40	
5 853 07	6572-62 AVE HENRI JULIEN HERMAS DAGENAIS ST ELZEAR DE LAVAL	10	PI562 1561 CULTUR C	11 00	69 00			80 00			32	
5 853 08	6558-56 AVE HENRI JULIEN DO	10	1560 C	11 00	19 00			30 00			32	
5 853 09	6554-52 AVE HENRI JULIEN LES PERES OBLATS DE L'IMMACULEE CONCEPTION DE MARIE A/S TRUST GENERAL DU CANADA 112 ST JACQUES OUEST	10	1559 C	11 00	19 00			30 00			32	
5 853 10	6548-44 AVE HENRI JULIEN LEON JOSEPH N PICHETTE BEAUHARNOIS PQ	10	1558 C	11 00	24 00			35 00			32	
5 853 11	6540-38 AVE HENRI JULIEN HERCULE LABARRE 6538 AVE HENRI JULIEN	10	1557 1556 CONTREMAITRE C	22 00	33 00			55 00			64	

SEE SUPPLEMENTARY ROLL 1943

VILLE DE
CITY OF **MONTREAL**

RÔLE D'ÉVALUATION DES IMMEUBLES POUR L'EXERCICE FINANCIER COMMENÇANT LE 1ER MAI, 1942
VALUATION ROLL OF IMMOVABLE PROPERTY FOR THE FISCAL YEAR COMMENCING 1ST MAY, 1942

RUE AVE HENRI JULIEN
STREET

ARRONDISSEMENT ÉLECTORAL 9
ELECTORAL DISTRICT

WARD ST JEAN 58
QUARTIER

820

No DE COMPTE ACCOUNT NO.	SITUATION DE L'IMMEUBLE LOCATION OF PROPERTY	CADASTRE - SUB-DIVISION OCCUPATION ET/AND DÉNOMINATION	VALEUR (DOLLARS SEULEMENT) - VALUE (DOLLARS ONLY)					ENTRETIEN DES FOYERES MAINTENANCE OF SIDEWALKS Pos. FRONT FT.	VAULTS VOYTES	RÉSOLUTION REDUCTION No
			TERRAIN LAND	BÂTIMENTS BUILDINGS	VALEUR TOTALE - TOTAL VALUE					
	NOM ET ADRESSE DU PROPRIÉTAIRE NAME AND ADDRESS OF OWNER				EXEMPT	CATHOLIQUE CATHOLIC	PROTESTANTE PROTESTANT	NEUTRE NEUTRAL		
		<u>COTE ST LOUIS</u>								
5 853 12	6528-24 AVE HENRI JULIEN	10 1555								
		1554								
	CLEMENT DESROSIERS 4246 DES ERABLES <i>6578 Avenue Julien</i>	BOULANGER C	22 00	30 00		52 00			64	
5 853 13	6512-10 AVE HENRI JULIEN	10 1553								
	ANNE MARIA GENEST 6510 AVE HENRI JULIEN -PENS.	FILLE MAJ C	11 00	16 00		27 00			32	
	... AVE HENRI JULIEN	10 1552								
		1551								
	J ARTHUR SYLVESTRE VAL. A 163 BEAUBIEN EST									
	<u>BEAUBIEN EST</u>	---A.E. 7---								
	6416 AVE HENRI JULIEN	10 P990								
		P989								
	MARCEL G VADEBONCOEUR & AL VOIR # 585404 VALEUR A 280 BEAUBIEN EST	C								
5 853 14	6410-06 AVE HENRI JULIEN	10 P988								
	ROGER GOSSELIN 3711 ST ANDRE	VOYAGEUR C	9 00	41 00		50 00			23.3	
5 853 15	6404-6394 AVE HENRI JULIEN	10 987								
	ADOLPHE PROVENCHER 2045 BOUL ST JOSEPH EST APT 2	RENTIER C	11 00	66 00		77 00			32	

VILLE DE
CITY OF **MONTREAL**

RÔLE D'ÉVALUATION DES IMMEUBLES POUR L'EXERCICE FINANCIER COMMENÇANT LE 1ER MAI, 1942

VALUATION ROLL OF IMMOVABLE PROPERTY FOR THE FISCAL YEAR COMMENCING 1ST MAY, 1942

RUE AVE HENRI JULIEN
STREET

ARRONDISSEMENT ÉLECTORAL 7
ELECTORAL DISTRICT

WARD ST JEAN 58
QUARTIER

321

No DE COMPTE ACCOUNT No.	SITUATION DE L'IMMEUBLE LOCATION OF PROPERTY	CADASTRE - SUB-DIVISION		VALEUR (DOLLARS SEULEMENT) - VALUE (DOLLARS ONLY)						ENTRETIEN DES TROTTOIRS MAINTENANCE OF SIDEWALKS POS. FRONT FT.	VAULTS VOÛTES	RÉSOLUTION REDUCTION No	
		NOM ET ADRESSE DU PROPRIÉTAIRE NAME AND ADDRESS OF OWNER	OCCUPATION ET/AND DÉNOMINATION	TERRAIN LAND	BÂTIMENTS BUILDINGS	EXEMPT	CATHOLIQUE CATHOLIC	PROTESTANTE PROTESTANT	NEUTRE NEUTRAL				JEWISH JUIVE
			<u>COTE ST LOUIS</u>										
5 853 16	6392-70 AVE HENRI JULIEN	10	986 985										
	CREDIT FONCIER FRANCO CANADIEN 5 ST JACQUES EST		N	22 00	109 00					131 00		64	
5 853 17	6368-60 AVE HENRI JULIEN	10	984										
	EUGENE BESSETTE RICHELIEU PQ		GARAGISTE C	11 00	69 00		80 00					32	
	<u>PASSAGE</u>												
5 853 18	6356-54 AVE HENRI JULIEN	10	983										
	IRENE HAMELIN EPSE S DE B DE PAUL PEPIN FLEURETTE HAMELIN EPSE DE S DE B -RENE GRIMARD U LEON HAMELIN		LIBRAIRE C	11 00	27 00		38 00					32	
	A/S MME RENE GRIMARD 7670 AVE CASGRAIN		VALISIER ING MECANICIEN										
5 853 19	6350-46 AVE HENRI JULIEN	10	P982										
	AMAZA FOUCAULT EPSE S DE B DE ARTHUR BELIVEAU 6381 DE CHATEAUBRIAND		PEINTRE C	10 00	28 00		38 00					29	
5 853 20	6344-38 AVE HENRI JULIEN	10	P982 981										
	GASTON SYLVESTRE 283 BEAUBIEN EST		M D C	12 00	32 00		44 00					35	

VILLE DE
CITY OF **MONTREAL**

RÔLE D'ÉVALUATION DES IMMEUBLES POUR L'EXERCICE FINANCIER COMMENÇANT LE 1ER MAI, 1942
VALUATION ROLL OF IMMOVABLE PROPERTY FOR THE FISCAL YEAR COMMENCING 1ST MAY, 1942

RUE
STREET

AVE HENRI JULIEN

ARRONDISSEMENT ÉLECTORAL 7
ELECTORAL DISTRICT

WARD ST JEAN 58
QUARTIER

822

NO DE COMPTE ACCOUNT No.	SITUATION DE L'IMMEUBLE LOCATION OF PROPERTY	CADASTRE - SUB-DIVISION OCCUPATION ET/AND DÉNOMINATION	VALEUR (DOLLARS SEULEMENT) - VALUE (DOLLARS ONLY)						ENTRETIEN DES TROTTOIRS MAINTENANCE OF SIDEWALKS POS. FRONT FT.	VAULTS VOÛTES	RÉSOLUTION REDUCTION No
			TERRAIN LAND	BÂTIMENTS BUILDINGS	EXEMPT	VALEUR TOTALE - TOTAL VALUE					
						CATHOLIC	PROTESTANT	NEUTRE NEUTRAL	JEWISH JUIVE		
		<u>COTE ST LOUIS</u>									
5 853 21	6336-28 AVE HENRI JULIEN URCISSE HAMELIN 6328 AVE HENRI JULIEN	10 980 INGENIEUR P	11 00	65 00					76 00	32	
5 853 22	6326-20 AVE HENRI JULIEN DANIEL MURPHY 6805 CHABOT	10 979 METALIC LATHER C	11 00	32 00		43 00				32	
5 853 23	6318-14 AVE HENRI JULIEN THE TRUST & LOAN CO OF CANADA 10 ST JACQUES EST	10 978 N	11 00	34 00				45 00		32	
5 853 24	6312-08 AVE HENRI JULIEN FORTUNATE BRUNETTE VVE DE ALBANI REID 423 VILLERAY APT 2	10 977 C	11 00	39 00		50 00				32	
5 853 25	6306-6298 AVE HENRI JULIEN MARIE LSE DESJARDINS EPSE S DE B DE VICTOR E LEGER 829 AVE OUTREMONT	10 976 BOURGEOIS C	11 00	49 00		60 00				32	
5 853 26	6296-85 AVE HENRI JULIEN DO	10 975 C	11 00	54 00		65 00				32	
5 853 27 AVE HENRI JULIEN HENRI LAFRANCE 6266 AVE HENRI JULIEN	10 974 MTRE CHARRETIER C	11 00	11 00		22 00				32	
5 853 28	6266 AVE HENRI JULIEN DO	10 973 C	11 00	8 50		19 50				32	

VILLE DE
CITY OF **MONTREAL**

RÔLE D'ÉVALUATION DES IMMEUBLES POUR L'EXERCICE FINANCIER COMMENÇANT LE 1ER MAI, 1942
VALUATION ROLL OF IMMOVABLE PROPERTY FOR THE FISCAL YEAR COMMENCING 1ST MAY, 1942

RUE AVE HENRI JULIEN
STREET

ARRONDISSEMENT ÉLECTORAL 7
ELECTORAL DISTRICT

WARD ST JEAN 58
QUARTIER

823

No DE COMPTE ACCOUNT No.	SITUATION DE L'IMMEUBLE LOCATION OF PROPERTY NOM ET ADRESSE DU PROPRIÉTAIRE NAME AND ADDRESS OF OWNER	CADASTRE - SUB-DIVISION OCCUPATION ET/AHD DÉNOMINATION	VALEUR (DOLLARS SEULEMENT) - VALUE (DOLLARS ONLY)							ENTRETIEN DES TROTTOIRS MAINTENANCE OF SIDEWALKS POS. FRONT FT.	VAULTS VOÛTES	RÉSOLUTION REDUCTION No
			TERRAIN LAND	BÂTIMENTS BUILDINGS	EXEMPT	CATHOLIQUE CATHOLIC	PROTESTANTE PROTESTANT	NEUTRE NEUTRAL	JEWISH JUIVE			
		<u>COTE ST LOUIS</u>										
5 853 29	6264-50 AVE HENRI JULIEN NAPOLEON BOUTIN 4444 ST ANDRE	10 972 A MRE-BARBIER C	11 00	24 00		35 00					32	
5 853 30	6256-52 AVE HENRI JULIEN ELLEN AGNES BOWEN WID OF WILLIAM ABBOTT 6252 DROLET	10 972 M P. INC C 10 HP.	11 00	44 00		55 00					32	
5 853 31	LOT AVE HENRI JULIEN DO	10 971A C	11 00			11 00					32	
5 853 32	6240-36 AVE HENRI JULIEN SOC. D'ADM. & FIDUCIE 5 ST JACQUES EST	10 971 N	11 00	59 00				70 00			32	
5 853 33	6232-34 AVE HENRI JULIEN CATELLI MACARONI PRODUCTS CORP. LTD 305 BELLECHASSE	10 970A 970 N	22 00	58 00				80 00			64	
5 853 34	6218-16 AVE HENRI JULIEN DO	10 969A N	11 00	29 00				40 00			32	
5 853 35	6210 AVE HENRI JULIEN VALERIE HETU VVE DE SOLOMON URGEL MARTIN ¼ VICTORIA MARTIN ¼ A/S 6210 AVE HENRI JULIEN <u>BELLECHASSE</u>	10 969 C FILLE MAJ	11 00	7 00		18 00					32	

VILLE DE
CITY OF **MONTREAL**

RÔLE D'ÉVALUATION DES IMMEUBLES POUR L'EXERCICE FINANCIER COMMENÇANT LE 1ER MAI, 1942
VALUATION ROLL OF IMMOVABLE PROPERTY FOR THE FISCAL YEAR COMMENCING 1ST MAY, 1942

RUE
STREET

AVE HENRI JULIEN

ARRONDISSEMENT ÉLECTORAL 7
ELECTORAL DISTRICT

WARD ST JEAN 58
QUARTIER

524

No DE COMPTE ACCOUNT No.	SITUATION DE L'IMMEUBLE LOCATION OF PROPERTY NOM ET ADRESSE DU PROPRIÉTAIRE NAME AND ADDRESS OF OWNER	CADASTRE - SUB-DIVISION OCCUPATION ET/AND DÉNOMINATION	VALEUR (DOLLARS SEULEMENT) - VALUE (DOLLARS ONLY)					ENTRETIEN DES TROTTOIRS MAINTENANCE OF SIDEWALKS PDS. FRONT FT.	VAULTS VOÛTES	RÉSOLUTION REDUCTION No
			TERRAIN LAND	BÂTIMENTS BUILDINGS	EXEMPT	CATHOLIQUE CATHOLIC	PROTESTANTE PROTESTANT			
	<u>BELLECHASSE</u>	<u>COTE ST LOUIS</u>								
	LOT AVE HENRI JULIEN	10 P581								
		580								
		579								
		P578								
	VALEUR AVE DE GASPE # 586593									
5 866 00	LOT AVE HENRI JULIEN SUCC HON. LOUIS BEAUBIEN A/S JOSEPH BEAUBIEN	10 P578 C	650 750				650 750			N S C MONT. No. 42/10072 (5/11/42)
5 853 40	LOT AVE HENRI JULIEN DO	10 577A C	700 850				700 850			N S C MONT. No. 42/10064 (5/11/42)
5 853 41	LOT AVE HENRI JULIEN DO	10 577 C	700 850				700 850			N S C MONT. No. Do
5 853 42	LOT AVE HENRI JULIEN DO	10 576A C	700 850				700 850			N S C MONT. No. Do
5 853 43	LOT AVE HENRI JULIEN DO	10 576 C	700 850				700 850			N S C MONT. No. Do
5 853 44	LOT AVE HENRI JULIEN DO	10 575A C	700 850				700 850			N S C MONT. No. Do

VILLE DE
CITY OF **MONTREAL**

RÔLE D'ÉVALUATION DES IMMEUBLES POUR L'EXERCICE FINANCIER COMMENÇANT LE 1ER MAI, 1942
VALUATION ROLL OF IMMOVABLE PROPERTY FOR THE FISCAL YEAR COMMENCING 1ST MAY, 1942

RUE AVE HENRI JULIEN
STREET

ARRONDISSEMENT ÉLECTORAL 7
ELECTORAL DISTRICT

WARD ST JEAN 58
QUARTIER

825

No DE COMPTE ACCOUNT No.	SITUATION DE L'IMMEUBLE LOCATION OF PROPERTY NOM ET ADRESSE DU PROPRIETAIRE NAME AND ADDRESS OF OWNER	CADASTRE - SUB-DIVISION OCCUPATION ET/AND DENOMINATION	VALEUR (DOLLARS SEULEMENT) - VALUE (DOLLARS ONLY)						ENTRETIEN DES TROTTOIRS MAINTENANCE OF SIDEWALKS Pos. FRONT Pt.	VAULTS VOUTES	RÉSOLUTION REDUCTION No
			TERRAIN LAND	BÂTIMENTS BUILDINGS	EXEMPT	CATHOLIQUE CATHOLIC	PROTESTANTE PROTESTANT	NEUTRE NEUTRAL			
		<u>COTE ST LOUIS</u>									
5 853 45	LOT AVE HENRI JULIEN SUCC HON. LOUIS BEAUBIEN A/S JOSEPH BEAUBIEN	10 575 C	700 850				700 850				NSC DEPT. No. 42/10064 (5/11/42)
5 853 46	LOT AVE HENRI JULIEN DO	10 574-A-1 C	350 450				350 450				NSC DEPT. No. 42/10065 (5/11/42)
5 853 47	LOT AVE HENRI JULIEN <i>Elvis Pat</i> EUGENE PHILLIPS ELECTRICAL WORKS LTD PO BOX 729 CITY 2-12-41	10 PSE 574A N	4 00					4 00			NSC
5 853 48	LOT AVE HENRI JULIEN DO	10 574 N	8 50					8 50			NSC
5 853 49	LOT AVE HENRI JULIEN DO	10 573-A N	8 50					8 50			NSC
5 853 50	LOT AVE HENRI JULIEN DO	10 573 N	8 50					8 50			NSC
5 853 51	LOT AVE HENRI JULIEN DO	10 572A N	8 50					8 50			N S C
5 853 52	LOT AVE HENRI JULIEN DO	10 572 N	8 50					8 50			NSC

VILLE DE MONTREAL
CITY OF MONTREAL

RÔLE D'ÉVALUATION DES IMMEUBLES POUR L'EXERCICE FINANCIER COMMENÇANT LE 1ER MAI, 1942
VALUATION ROLL OF IMMOVABLE PROPERTY FOR THE FISCAL YEAR COMMENCING 1ST MAY, 1942

RUE AVE HENRI JULIEN
STREET

ARRONDISSEMENT ÉLECTORAL 7
ELECTORAL DISTRICT

WARD ST JEAN 58
QUARTIER

826

NO DE COMPTE ACCOUNT No.	SITUATION DE L'IMMEUBLE LOCATION OF PROPERTY	CADASTRE - SUB-DIVISION OCCUPATION ET/AND DÉNOMINATION	VALEUR (DOLLARS SEULEMENT) - VALUE (DOLLARS ONLY)							ENTRETIEN DES TRACTOIRS MAINTENANCE OF SIDEWALKS POS. FRONT FT.	VAULTS VOUTES	RÉSOLUTION REDUCTION No
			TERRAIN LAND	BÂTIMENTS BUILDINGS	EXEMPT	CATHOLIQUE CATHOLIC	PROTESTANTE PROTESTANT	NEUTRE NEUTRAL	JEWISH JUIVE			
		<u>COTE ST LOUIS</u>										
5 853 53 <i>Letter Pat 2-12-41</i>	LOT AVE HENRI JULIEN ZUCCHINI PHILLIPS ELECTRICAL WORKS LTD PO-BOX 729 CITY	10 571A N	8 50						8 50		NSC	
5 853 54 AVE HENRI JULIEN DO	10 571 570A 570 N	26 00	64 00					90 00		N S C	
	<u>MARMIER</u>											
		<u>BELLECHASSE</u>										
	<u>BOUL. ST LAURENT</u>	---A.E. I---										

VILLE DE
CITY OF **MONTREAL**

RÔLE D'ÉVALUATION DES IMMEUBLES POUR L'EXERCICE FINANCIER COMMENÇANT LE 1ER MAI, 1942
VALUATION ROLL OF IMMOVABLE PROPERTY FOR THE FISCAL YEAR COMMENCING 1ST MAY, 1942

RUE BELLECHASSE
STREET

ARRONDISSEMENT ÉLECTORAL 1
ELECTORAL DISTRICT

WARD ST JEAN 58
QUARTIER

827

NO DE COMPTE ACCOUNT No.	SITUATION DE L'IMMEUBLE LOCATION OF PROPERTY	CADASTRE - SUB-DIVISION OCCUPATION ET/AND DENOMINATION	VALEUR (DOLLARS SEULEMENT) - VALUE (DOLLARS ONLY)					ENTRETIEN DES TROTTOIRS MAINTENANCE OF SIDEWALKS POS. FRONT FT.	VAULTS VCÔTES	RÉSOLUTION REDUCTION No	
			TERRAIN LAND	BÂTIMENTS BUILDINGS	EXEMPT	VALEUR TOTALE - TOTAL VALUE					
						CATHOLIQUE CATHOLIC	PROTESTANTE PROTESTANT	NEUTRE NEUTRAL	JEWISH JUIVE		
		<u>COTE ST LOUIS</u>									
	<u>BOUL ST LAURENT</u>										
5 853 55	2 BELLECHASSE	10 7 44 7 43 7 42 7 41 7 40 7 39 7 38 7 37 7 36 7 35 7 34 7 33 7 32 7 31 7 30 7 29 7 28 7 27 7 26 7 25									
	L VILLENEUVE & CIE LTEE 6199 BOUL ST LAURENT	N - M.P. INC.	450 00	15000 12000				60000. 620 00		130	DELL No. 42/9699 (5/10/42)
	<u>ST DOMINIQUE</u>	---A.E. 2---									

VILLE DE
CITY OF **MONTREAL**

827 ^A

RÔLE D'ÉVALUATION DES IMMEUBLES POUR L'EXERCICE FINANCIER COMMENÇANT LE 1ER MAI, 1942

VALUATION ROLL OF IMMOVABLE PROPERTY FOR THE FISCAL YEAR COMMENCING 1ST MAY, 1942

RUE BELLECHASSE
STREET

ARRONDISSEMENT ÉLECTORAL 2
ELECTORAL DISTRICT

WARD ST JEAN
QUARTIER

NO DE COMPTE ACCOUNT NO.	SITUATION DE L'IMMEUBLE LOCATION OF PROPERTY NOM ET ADRESSE DU PROPRIÉTAIRE NAME AND ADDRESS OF OWNER	CADASTRE - SUB-DIVISION OCCUPATION ET/AND DÉNOMINATION	VALEUR (DOLLARS SEULEMENT) - VALUE (DOLLARS ONLY)					ENTRETIEN DES FACIÈRES MAINTENANCE OF SIDEWALKS POS. FRONT FT.	VAULTS VOÛTES	RÉSOLUTION REDUCTION No	
			TERRAIN LAND	BÂTIMENTS BUILDINGS	EXEMPT	CATHOLIQUE CATHOLIC	PROTESTANTE PROTESTANT				NEUTRE NEUTRAL
586644	<p><u>ST DOMINIQUE</u></p> <p>70 BELLECHASSE (5951 ST-DOMINIQUE)</p> <p>MONTREAL TRAMWAYS CO 159 CRAIG WEST</p> <p><u>CASGRAIN</u></p>	<p><u>COTE ST-LOUIS</u></p> <p>343 1 TO 343 50</p> <p>N</p> <p><u>A. E. 5</u></p>	54750.	136100.						168	<p>DEBT. No. 42/10096 (6/11/42)</p> <p>42/8125 (13/3/42)</p> <p>42/7414 (20/1/42)</p>

VILLE DE
CITY OF **MONTREAL**

RÔLE D'ÉVALUATION DES IMMEUBLES POUR L'EXERCICE FINANCIER COMMENÇANT LE 1ER MAI, 1942
VALUATION ROLL OF IMMOVABLE PROPERTY FOR THE FISCAL YEAR COMMENCING 1ST MAY, 1942

RUE BELLECHASSE
STREET

ARRONDISSEMENT ÉLECTORAL 2
ELECTORAL DISTRICT

WARD ST JEAN 58
QUARTIER

828

No DE COMPTE ACCOUNT NO.	SITUATION DE L'IMMEUBLE LOCATION OF PROPERTY	CADASTRE - SUB-DIVISION OCCUPATION ET/AND DÉNOMINATION	VALEUR (DOLLARS SEULEMENT) - VALUE (DOLLARS ONLY)					ENTRETIEN DES TRACÉTOIRS MAINTENANCE OF SIDEWALKS POS. FRONT FT.	VAULTS VOÛTES	RÉSOLUTION REDUCTION NO
			TERRAIN LAND	BÂTIMENTS BUILDINGS	EXEMPT	CATHOLIQUE CATHOLIC	PROTESTANTE PROTESTANT			
	<u>ST DOMINIQUE</u>	<u>COTE ST LOUIS</u>								
5-853-56	LOT BELLECHASSE MONTREAL TRAMWAYS CO 155 CRAIG WEST	343-49 *	10-00				10-00	24		42/7928 (20/2/42)
5-853-57	LOT BELLECHASSE DO	343-48 *	13-50				13-50	24		42/7929
5-853-58	LOT BELLECHASSE DO	343-47 *	11-50				11-50	24		42/7930
5-853-59	LOT BELLECHASSE DO	343-46 *	11-50				11-50	24		42/7931
5-853-60	LOT BELLECHASSE DO	343-45 *	10-50				10-50	24		42/7932
5-853-61	LOT BELLECHASSE DO	343-44 *	13-00				13-00	24		42/7933
5-853-62	LOT BELLECHASSE DO	343-43 *	16-50				16-50	24		42/7934
5-853-63	LOT BELLECHASSE DO RUELLE FRONT ST DOMINIQUE	343-53 *	9-50				9-50	24		42/7935 (20/2/42)

VILLE DE MONTREAL
CITY OF MONTREAL

RÔLE D'ÉVALUATION DES IMMEUBLES POUR L'EXERCICE FINANCIER COMMENÇANT LE 1ER MAI, 1942
VALUATION ROLL OF IMMOVABLE PROPERTY FOR THE FISCAL YEAR COMMENCING 1ST MAY, 1942

RUE BELLECHASSE
STREET

ARRONDISSEMENT ÉLECTORAL 2
ELECTORAL DISTRICT

WARD ST JEAN 58
QUARTIER

829

No DE COMPTE ACCOUNT No.	SITUATION DE L'IMMEUBLE LOCATION OF PROPERTY	CADASTRE - SUB-DIVISION OCCUPATION ET/AND DÉNOMINATION	VALEUR (DOLLARS SEULEMENT) - VALUE (DOLLARS ONLY)						ENTRETIEN DES TROTTOIRS MAINTENANCE OF SIDEWALKS PER. FRONT FT.	VAULTS VOÛTES	RÉSOLUTION REDUCTION No	
			TERRAIN LAND	BÂTIMENTS BUILDINGS	EXEMPT	CATHOLIQUE CATHOLIC	PROTESTANTE PROTESTANT	NEUTRE NEUTRAL				JEWISH JUIVE
5 853 64	LOT BELLECHASSE MONTREAL TRAMWAYS CO 159 CRAIG WEST	343 42 RUELLE FRONT ST DOMINIQUE		600					600	nsc		
	<u>AVE CASGRAIN</u>	<u>---A.E. 5---</u>										
5 853 65	150-52 BELLECHASSE WILLIAM HENRI BENOIT 150 BELLECHASSE PENS. A 152 ...	10 691 MACHINISTE C	19 00	41 00		60 00				124		
5 853 66	156 BELLECHASSE DO	10 690-A C	14 00	9 00		23 00				24		
5 853 67	164-66 BELLECHASSE ERNEST MARTINEAU 164 BELLECHASSE	10 690 COMPTABLE C	10 50	29 50		40 00				23		
5 853 68	168-70 BELLECHASSE ISRAEL KASITSKY MRS SARAH KASITSKY (A) 5325 HUTCHISON <i>17 Jubilee Est</i>	10 689A J	10 50	24 50				35 00		23		
5 853 69	172-74 BELLECHASSE EDMOND ROCHON 172 BELLECHASSE	10 689 CHARRETIER C	10 50	27 50		38 00				23		
5 853 70	LOT BELLECHASSE CITE DE MONTREAL	10 688A EX	13 50		13 50					23		

42/7936
(20/2/42)

VILLE DE
CITY OF **MONTREAL**

RÔLE D'ÉVALUATION DES IMMEUBLES POUR L'EXERCICE FINANCIER COMMENÇANT LE 1ER MAI, 1942

VALUATION ROLL OF IMMOVABLE PROPERTY FOR THE FISCAL YEAR COMMENCING 1ST MAY, 1942

RUE BELLECHASSE
STREET

ARRONDISSEMENT ÉLECTORAL 5
ELECTORAL DISTRICT

WARD ST JEAN 58
QUARTIER

830

No DE COMPTE ACCOUNT No.	SITUATION DE L'IMMEUBLE LOCATION OF PROPERTY	CADASTRE - SUB-DIVISION		VALEUR (DOLLARS SEULEMENT) - VALUE (DOLLARS ONLY)						ENTRETIEN DES TROTTOIRS MAINTENANCE OF SIDEWALKS POS. FRONT FT.	VAULTS VOÛTES	RESOLUTION REDUCTION No
		NOM ET ADRESSE DU PROPRIÉTAIRE NAME AND ADDRESS OF OWNER	OCCUPATION ET/AND DÉNOMINATION	TERRAIN LAND	BÂTIMENTS BUILDINGS	EXEMPT	VALEUR TOTALE - TOTAL VALUE					
							CATHOLIQUE CATHOLIC	PROTESTANTE PROTESTANT	NEUTRE NEUTRAL	JEWISH JUIVE		
			<u>COTE ST LOUIS</u>									
5 853 71	LOT BELLECHASSE CITE DE MONTREAL	10	688			1900					124	
	<u>AVE DE GASPE</u>		---A.E. 5---									
5 853 72	200 BELLECHASSE	10	6 30									
			6 49 A									
			6 49									
			6 48 A									
			6 48									
			6 47 A									
			6 47									
			RUELLE									
			646 A									
			646									
			645									
			644									
			P643									
			RUELLE									
			P628A									
			628									
			627									
			626									
			P625									
			P610									
			609									
			DE LA									
	A SUIVRE ...		608									

VILLE DE
CITY OF **MONTREAL**

RÔLE D'ÉVALUATION DES IMMEUBLES POUR L'EXERCICE FINANCIER COMMENÇANT LE 1ER MAI, 1942
VALUATION ROLL OF IMMOVABLE PROPERTY FOR THE FISCAL YEAR COMMENCING 1ST MAY, 1942

RUE BELLECHASSE
STREET

ARRONDISSEMENT ÉLECTORAL 6
ELECTORAL DISTRICT

WARD ST JEAN 58
QUARTIER

831

No DE COMPTE ACCOUNT No.	SITUATION DE L'IMMEUBLE LOCATION OF PROPERTY NOM ET ADRESSE DU PROPRIÉTAIRE NAME AND ADDRESS OF OWNER	CADASTRE - SUB-DIVISION OCCUPATION ET/AND DÉNOMINATION	VALEUR (DOLLARS SEULEMENT) - VALUE (DOLLARS ONLY)						ENTRETIEN DES TROIS MARCHÉS DE SICWALKS POS. FRONT PT.	VAULTS VOTES	RÉSOLUTION REDUCTION No		
			TERRAIN LAND	BÂTIMENTS BUILDINGS	EXEMPT	CATHOLIQUE CATHOLIC	PROTESTANTE PROTESTANT	NEUTRE NEUTRAL				JEWISH JEW	VALEUR TOTALE - TOTAL VALUE
5 853 72	200 BELLECHASSE (SUITE...)	10 DE LA 607 DE LA 606 DE LA 605 DE LA 604 P603 587 586 585 584 583 582 P581											
	THE COCA COLA CO LTD 200 BELLECHASSE	M.P. INC N	320 00	2 530 00					2 850 00		551		
	<u>AVE HENRI JULIEN</u>	<u>T R A V E R S E Z</u>											
		---A.E. 7 ---											
5 853 73	273-71 BELLECHASSE	10 968 DE LA 968A	2800. 28 00	600. 8 00			3400. (1943/44)		36 00		134.9		
	FRS GODFROI DENAULT 65 EST ST CHARLES LONGUEUIL PQ	BOURGEOIS C											

DEPT. No. 43/847
(5/7/43)

VILLE DE
CITY OF **MONTREAL**

RÔLE D'ÉVALUATION DES IMMEUBLES POUR L'EXERCICE FINANCIER COMMENÇANT LE 1ER MAI, 1942
VALUATION ROLL OF IMMOVABLE PROPERTY FOR THE FISCAL YEAR COMMENCING 1ST MAY, 1942

RUE BELLECHASSE
STREET

ARRONDISSEMENT ÉLECTORAL 7
ELECTORAL DISTRICT

WARD ST JEAN 58
QUARTIER

832

No DE COMPTE ACCOUNT No.	SITUATION DE L'IMMEUBLE LOCATION OF PROPERTY NOM ET ADRESSE DU PROPRIÉTAIRE NAME AND ADDRESS OF OWNER	CADASTRE - SUB-DIVISION OCCUPATION ET/AND DÉNOMINATION	VALEUR (DOLLARS SEULEMENT) - VALUE (DOLLARS ONLY)							ENTRETIEN DES TROTTOIRS MAINTENANCE OF SIDEWALKS POS. FRONT FT.	VAULTS VOÛTES	RÉSOLUTION REDUCTION No
			TERRAIN LAND	BÂTIMENTS BUILDINGS	VALEUR TOTALE - TOTAL VALUE							
					EXEMPT	CATHOLIQUE CATHOLIC	PROTESTANTE PROTESTANT	NEUTRE NEUTRAL	JEWISH JUIVE			
		<u>COTE ST LOUIS</u>										
	255-255 A BELLECHASSE AURÔRE MEUNIER DIT LAGACE EPSE S DE B DE CAMILLE BROCHU SUP. & VAL. A 5201 ALMA	10 949 MCHD										
	<u>ALMA</u>	---A.E. 6 ---										
5 853 74	237-31 BELLECHASSE 6206-14 ALMA PIERRE A ARBOUR SR 110 BOUL ST JOSEPH OUEST	10 909 908A RENTIER C	34 00	9600		130 00				146		
5 853 75	229-27 BELLECHASSE VICTOR DAoust 6255 DE ST VALIER	10 908 EMP CIVIL C	11 50	24 50		36 00				23		
5 853 76	LOT BELLECHASSE SUCC HON. LOUIS BEAUBIEN A/S JOSEPH BEAUBIEN	10 907A C	11 00			11 00				22		
5 853 77	LOT BELLECHASSE DO	10 907 C	11 50			11 50				23		
5 853 78	LOT BELLECHASSE DO	10 905A C	14 50			14 50				23		
5 853 79	LOT BELLECHASSE CITE DE MONTREAL <u>AVE DE GASPE</u>	10 905 EX ---A.E. 5 ---	19 50		19 50					123		

VILLE DE
CITY OF **MONTREAL**

RÔLE D'ÉVALUATION DES IMMEUBLES POUR L'EXERCICE FINANCIER COMMENÇANT LE 1ER MAI, 1942
VALUATION ROLL OF IMMOVABLE PROPERTY FOR THE FISCAL YEAR COMMENCING 1ST MAY, 1942

RUE BELLECHASSE
STREET

ARRONDISSEMENT ÉLECTORAL 5
ELECTORAL DISTRICT

WARD ST JEAN 58
QUARTIER

833

No DE COMPTE ACCOUNT No.	SITUATION DE L'IMMEUBLE LOCATION OF PROPERTY	CADASTRE - SUB-DIVISION		VALEUR (DOLLARS SEULEMENT) - VALUE (DOLLARS ONLY)						ENTRETIEN DES TROTOIRS MAINTENANCE OF SIDEWALKS POS. FRONT FT.	VAULTS VOOTES	RÉSOLUTION REDUCTION No	
		NOM ET ADRESSE DU PROPRIÉTAIRE NAME AND ADDRESS OF OWNER	OCCUPATION ET/AND DÉNOMINATION	TERRAIN LAND	BÂTIMENTS BUILDINGS	EXEMPT	CATHOLIQUE CATHOLIC	PROTESTANTE PROTESTANT	NEUTRE NEUTRAL				JEWISH JUIVE
			<u>COTE ST LOUIS</u>										
	<u>AVE DE GASPE</u>												
5 853 80	191-89 BELLECHASSE	10	866										
			865A										
	SUCC ERNEST LEMAIRE 5413 BOUL ST LAURENT		C	34 50	10 50		45 00					147	
	A/S ELIE SHRAGIE 5361 ST URBAIN												
5 853 81	LOT BELLECHASSE	10	865										
	SUCC HON LOUIS BEAUBIEN												
	A/S JOSEPH BEAUBIEN	EX-TEST	C	11 50			11 50					23	
5 853 82	LOT BELLECHASSE	10	864A										
	DO		C	11 50			11 50					23	
5 853 83	LOT BELLECHASSE	10	864										
	DO		C	11 50			11 50					23	
5 853 84	161-57 BELLECHASSE	10	863A										
	OVILA LAVOIE 7015 ST DEMONIQUE	CULT.	C	15 00	40 00		55 00					24	
5 853 85	155-51 BELLECHASSE	10	863										
	6207-09 AVE CASGRAIN												
	DO		C	20 00	70 00		90 00					124	
	<u>AVE CASGRAIN</u>		---A.E. 2---										
	<u>RUELLE</u>												

VILLE DE MONTREAL
CITY OF

RÔLE D'ÉVALUATION DES IMMEUBLES POUR L'EXERCICE FINANCIER COMMENÇANT LE 1ER MAI, 1942
VALUATION ROLL OF IMMOVABLE PROPERTY FOR THE FISCAL YEAR COMMENCING 1ST MAY, 1942

RUE BELLECHASSE
STREET

ARRONDISSEMENT ÉLECTORAL 2
ELECTORAL DISTRICT

WARD ST JEAN 58
QUARTIER

834

No DE COMPTE ACCOUNT No.	SITUATION DE L'IMMEUBLE LOCATION OF PROPERTY	CADASTRE - SUB-DIVISION OCCUPATION ET/AND DÉNOMINATION	VALEUR (DOLLARS SEULEMENT) - VALUE (DOLLARS ONLY)							ENTRETIEN DES TROTTOIRS MAINTENANCE OF SIDEWALKS POS. FRONT FL.	VAULTS VOÛTES	RÉSOLUTION REDUCTION No		
			TERRAIN LAND	BÂTIMENTS BUILDINGS	EXEMPT	CATHOLIQUE CATHOLIC	PROTESTANTE PROTESTANT	NEUTRE NEUTRAL	JEWISH JUIVE				VALEUR TOTALE - TOTAL VALUE	
5 853 86	<u>RUELLE</u>	<u>COTE ST LOUIS</u>												
	3													
	62-51 BELLECHASSE	10 820-4												
	6265 ST DOMINIQUE	821-4												
		821-3												
		820-3												
		821-2												
		820-2												
		821-1												
		820-1												
		824-2												
		DE LA												
		824-1												
		DE LA												
	825-2													
	DE LA													
	825-1													
	DE LA													
	826-2													
	DE LA													
	826-1													
	LES EPICIERS MODERNES LTEE 50 ST VIATEUR EST	N 103 00	62 00						165 00		251			
	<u>ST DOMINIQUE</u>	---A.E. 1---												
	<u>BOUL. ST LAURENT</u>													
	<u>BEAUBIEN OUEST</u>													
	<u>HUTCHISON</u>	---A.E. 17---												

VILLE DE
CITY OF **MONTREAL**

RÔLE D'ÉVALUATION DES IMMEUBLES POUR L'EXERCICE FINANCIER COMMENÇANT LE 1ER MAI, 1942
VALUATION ROLL OF IMMOVABLE PROPERTY FOR THE FISCAL YEAR COMMENCING 1ST MAY, 1942

RUE BEAUBIEN OUEST
STREET

ARRONDISSEMENT ÉLECTORAL 17
ELECTORAL DISTRICT

WARD ST JEAN 58
QUARTIER

835

NO DE COMPTE ACCOUNT NO.	SITUATION DE L'IMMEUBLE LOCATION OF PROPERTY	CADASTRE - SUB-DIVISION OCCUPATION ET/AND DÉNOMINATION	TERRAIN LAND	BÂTIMENTS BUILDINGS	VALEUR (DOLLARS SEULEMENT) - VALUE (DOLLARS ONLY)					ENTRETIEN DES TROTTOIRS MAINTENANCE OF SIDEWALKS PDS. FRONT FT.	VAULTS VOUTES	RÉSOLUTION REDUCTION NO
					EXEMPT	CATHOLIQUE CATHOLIC	PROTESTANTE PROTESTANT	NEUTRE NEUTRAL	JEWISH JUIVE			
5 853 87	<u>RUTCHISON</u> <u>PARK AVE</u> 150 BEAUBIEN OUEST <i>National Builders Supply Ltd</i> <i>17 DUPLIS LTEE - 150 Beaubien</i> 1084 AVE DE L'EGLISE VERDUN	351 BLDG ONLY N		25 00				25 00		NSC	<i>Cont. 20.9.28</i>	
5 853 88	<u>ST URBAIN</u> <u>VOIES DU CPR</u> 66 BEAUBIEN OUEST OLIVINA ST ONGE VVE DE S TELESOPHORE POIRIER 66 BEAUBIEN OUEST RES 7125 DE NORMANVILLE <u>RUELLE</u> <u>CLARK</u> 28-20 BEAUBIEN OUEST FREDERICK CHARTRAND ANGELINA TREMBLAY SON EPSE SUP & VAL A 6481-85 CLARK <u>RUELLE</u> <u>BOUL. ST LAURENT</u> <u>BOUL. ST LAURENT</u>	---A.E. 16 --- 11 1076-25 P1073 C 11 1129 C ---A.E. 1 ---	121 50	33 50			155 00		100			

VILLE DE
CITY OF **MONTREAL**

RÔLE D'ÉVALUATION DES IMMEUBLES POUR L'EXERCICE FINANCIER COMMENÇANT LE 1ER MAI, 1942
VALUATION ROLL OF IMMOVABLE PROPERTY FOR THE FISCAL YEAR COMMENCING 1ST MAY, 1942

RUE BEAUBIEN EST
STREET

ARRONDISSEMENT ÉLECTORAL 1
ELECTORAL DISTRICT

WARD ST JEAN 58
QUARTIER

836

No DE COMPTE ACCOUNT No.	SITUATION DE L'IMMEUBLE LOCATION OF PROPERTY	CADASTRE - SUB-DIVISION OCCUPATION ET/AND DÉNOMINATION	VALEUR (DOLLARS SEULEMENT) - VALUE (DOLLARS ONLY)							ENTRETIEN DES TROTTOIRS MAINTENANCE OF SIDEWALKS PER. FRONT FT.	VAULTS VOÛTES	RÉSOLUTION REDUCTION No
			TERRAIN LAND	BÂTIMENTS BUILDINGS	EXEMPT	CATHOLIQUE CATHOLIC	PROTESTANTE PROTESTANT	NEUTRE NEUTRAL	JEWISH JUIVE			
	<u>BOUL. ST LAURENT</u>	<u>COTE ST LOUIS</u>										
	6-22 BEAUBIEN EST	10 812-1										
		813-1										
		814-2										
	PAUL MAURICE AUBUCHON VAL. & SUP A 6417-23 BOUL. ST LAURENT	ÉTUDE C										
	<u>RUELLE</u>											
5 853 89	26-46 BEAUBIEN EST	10 815-1										
		816-1										
		817-1										
		818-1										
		815-2										
		816-2										
		817-2										
		818-2										
	SUCC OSMOND LATREILLE A/S RAUL LATREILLE 329 BLOOMFIELD AVE	C	57 50	152 50			210 00				150	
	<u>ST DOMINIQUE</u>	---A.E. 3---										
	50-56 BEAUBIEN EST	10 858-1										
		859-1										
	ALLIANCE NATIONALE VAL & SUP A 6493 ST DOMINIQUE	N										

VILLE DE
CITY OF **MONTREAL**

RÔLE D'ÉVALUATION DES IMMEUBLES POUR L'EXERCICE FINANCIER COMMENÇANT LE 1ER MAI, 1942
VALUATION ROLL OF IMMOVABLE PROPERTY FOR THE FISCAL YEAR COMMENCING 1ST MAY, 1942

RUE BEAUBIEN EST
STREET

ARRONDISSEMENT ÉLECTORAL 3
ELECTORAL DISTRICT

WARD ST JEAN 58
QUARTIER

837

NO DE COMPTE ACCOUNT No.	SITUATION DE L'IMMEUBLE LOCATION OF PROPERTY	CADASTRE - SUB-DIVISION OCCUPATION ET/AND DÉNOMINATION	VALEUR (DOLLARS SEULEMENT) - VALUE (DOLLARS ONLY)						ENTRETIEN DES TRACÉES MAINTENANCE OF SIDEWALKS Pds. FRONT FT.	VAULTS VOÛTES	RESOLUTION REDUCTION No
			TERRAIN LAND	BÂTIMENTS BUILDINGS	EXEMPT	VALEUR TOTALE - TOTAL VALUE					
						CATHOLIQUE CATHOLIC	PROTESTANTE PROTESTANT	NEUTRE NEUTRAL			
<u>COTE ST LOUIS</u>											
	80 BEAUBIEN EST	10 860-1 861-1									
	PARMELA BRIEN DIT DESROCHERS EPSE DE ADELARD FOUCAULT VAL. & SUP A 6492-90 CASGRAIN	C									
<u>AVE CASGRAIN</u>											
	150-54 BEAUBIEN EST 6427 AVE CASGRAIN	10 901-1									
5 853 90	JOS. EDMOND LAFOND 152 BEAUBIEN EST	ENTREPRENEUR C	24 50	42 50		67 00				77.6	
	156-60 BEAUBIEN EST	10 901-1 A									
5 853 91	DO	C	21 00	42 50		63 50				24	
	162-66 BEAUBIEN EST	10 902-1									
5 853 92	DO	C	19 00	41 00		60 00				23	
	168-76 BEAUBIEN EST	10 902A									
5 853 93	AIME BRAIS 7014 DE LAROCHE	EXPEDITEUR C	25 50	72 50		98 00				23	
	176A-180 BEAUBIEN EST 169 RUELLE BURELLE	10 903									
5 853 94	ROSE ELMEIDA GUERTIN EPSE DE J HORACE GERVAIS 176 A BEAUBIEN EST	C	25 50	71 50		97 00				23	
	A/S E L MBERT 6726 ST DENIS										

VILLE DE
CITY OF **MONTREAL**

RÔLE D'ÉVALUATION DES IMMEUBLES POUR L'EXERCICE FINANCIER COMMENÇANT LE 1ER MAI, 1942
VALUATION ROLL OF IMMOVABLE PROPERTY FOR THE FISCAL YEAR COMMENCING 1ST MAY, 1942

RUE BEAUBIEN EST
STREET

ARRONDISSEMENT ÉLECTORAL 4
ELECTORAL DISTRICT

WARD ST JEAN 58
QUARTIER

838

No DE COMPTE ACCOUNT No.	SITUATION DE L'IMMEUBLE LOCATION OF PROPERTY	CADASTRE - SUB-DIVISION OCCUPATION ET/AND DÉNOMINATION	VALEUR (DOLLARS SEULEMENT) - VALUE (DOLLARS ONLY)					ENTRETIEN DE TROTTOIRS MAINTENANCE OF SIDEWALKS Pds. FRONT FT.	VAULTS VOÛTES	RESOLUTION REDUCTION No
			TERRAIN LAND	BÂTIMENTS BUILDINGS	EXEMPT	CATHOLIQUE CATHOLIC	PROTESTANTE PROTESTANT			
		<u>COTE ST LOUIS</u>								
5 853 95	182-190 BEAUBIEN EST 6424-22 AVE DE GASPE	10 903-A 904	63 00	40 00				103 00	147	
	ATLANTIC COAL CO LTD	N								
5 866 17	182 BEAUBIEN EST DO	POUV. MOTEUR 5 H.P. N		1 00				1 00		
	<u>AVE DE GASPE</u>	---A.E. 6 ---								
5 853 96	200-06 BEAUBIEN EST 6395-97 AVE DE GASPE	10 P944 P944A	53 00	57 00			110 00		131	
	JOSEPH ROUSSEL 204 BEAUBIEN EST	RENTIER C								
5 853 97	210-12 BEAUBIEN EST	10 P945	25 50	24 50			50 00		23	
	ARMAND PAGE MARIE LSE LETOURNEAU SON EPSE C EN B	C								
	C/O FERME ST CHARLES COTE DE LIESSE ST-LAURENT PQ									
5 853 98	216-18 BEAUBIEN EST	10 P945A	25 50	44 50			70 00		22	
	ROMEO AUGER 7494 ST DENIS	INSCE BROKER C								
5 853 99	220-21 BEAUBIEN EST	10 P946	25 50	24 50			50 00		23	
	ANNIE RICARD VVE DE PIERRE BEAULIEU 6574 BORDEAUX	C								

VILLE DE
CITY OF **MONTREAL**

RÔLE D'ÉVALUATION DES IMMEUBLES POUR L'EXERCICE FINANCIER COMMENÇANT LE 1ER MAI, 1942
VALUATION ROLL OF IMMOVABLE PROPERTY FOR THE FISCAL YEAR COMMENCING 1ST MAY, 1942

RUE BEAUBIEN EST
STREET

ARRONDISSEMENT ÉLECTORAL 6
ELECTORAL DISTRICT

WARD ST JEAN 58
QUARTIER

839

NO DE COMPTE ACCOUNT NO.	SITUATION DE L'IMMEUBLE LOCATION OF PROPERTY NOM ET ADRESSE DU PROPRIÉTAIRE NAME AND ADDRESS OF OWNER	CADASTRE - SUB-DIVISION OCCUPATION ET/AND DÉNOMINATION	VALEUR (DOLLARS SEULEMENT) - VALUE (DOLLARS ONLY)					ENTRETIEN DES TROTTOIRS MAINTENANCE OF SIDEWALKS POS. FRONT FT.	VAULTS VOOTED	RÉSOLUTION REDUCTION NO
			TERRAIN LAND	BÂTIMENTS BUILDINGS	EXEMPT	VALEUR TOTALE - TOTAL VALUE				
						CATHOLIQUE CATHOLIC	PROTESTANTE PROTESTANT	NEUTRE NEUTRAL	JEWISH JUIVE	
<u>COTE ST LOUIS</u>										
5 854 00	226-228 BEAUBIEN EST LA CIE MUTUELLE D'IMMEUBLES 1306 STE CATHERINE EST	10 P946A LTEE N	28 50	21 50				50 00		23
5 854 01	230-32 BEAUBIEN EST 6398-94 ALMA DO	10 947 N	33 00	42 00				75 00		123
<u>ALMA</u>										
----A.E. 7----										
5 854 02	250-62 BEAUBIEN EST CHARLES SIMONEAU 260 BEAUBIEN EST	10 967 BOUCHER C	25 50	53 00		78 50				98
5 854 03	266-70 BEAUBIEN EST ACHILLE PAYFER 266 BEAUBIEN EST	10 P990 P989 NEGOCIANT C	21 00	33 00		54 00				24.3
5 854 04	272-76 BEAUBIEN EST ALBERT MIREAULT 276 BEAUBIEN EST	10 P990 P989 MCHD C	23 00	31 00		54 00				24.3
5 854 05	280 BEAUBIEN EST MARCEL G VADEBONCOEUR 332 BOUL GOUIN EST FERDINAND CARDINAL 1717 ST HUBERT A/S 266 ST JACQUES OUEST CH 218	10 P990 P989 AVOCAT C COURT. ASSCE	23 50	54 50		78 00				83
<u>AVE HENRI JULIEN</u>										
<u>TRAVERSEZ</u>										
----A.E. 9----										

VILLE DE
CITY OF **MONTREAL**

RÔLE D'ÉVALUATION DES IMMEUBLES POUR L'EXERCICE FINANCIER COMMENÇANT LE 1ER MAI, 1942
VALUATION ROLL OF IMMOVABLE PROPERTY FOR THE FISCAL YEAR COMMENCING 1ST MAY, 1942

RUE BEAUBIEN EST
STREET

ARRONDISSEMENT ÉLECTORAL 9
ELECTORAL DISTRICT

WARD ST JEAN 58
QUARTIER

840

NO DE COMPTE ACCOUNT NO.	SITUATION DE L'IMMEUBLE LOCATION OF PROPERTY	CADASTRE - SUB-DIVISION		VALEUR (DOLLARS SEULEMENT) - VALUE (DOLLARS ONLY)					ENTRETIEN DES TROTTOIRS MAINTENANCE OF SIDEWALKS Pos. FRONT PT.	VAULTS VOÛTES	RÉSOLUTION REDUCTION NO.	
		NOM ET ADRESSE DU PROPRIÉTAIRE NAME AND ADDRESS OF OWNER	OCCUPATION ET/AND DÉNOMINATION	TERRAIN LAND	BÂTIMENTS BUILDINGS	EXEMPT	CATHOLIQUE CATHOLIC	PROTESTANTE PROTESTANT				NEUTRE NEUTRAL
			<u>COTE ST LOUIS</u>									
	<u>AVE HENRI JULIEN</u>											
5 854 06 1943 1943	283-271 BEAUBIEN EST	10	P1551 P1552 P1551 P1552									
	J ARTHUR SYLVESTRE AFF. 285 BEAUBIEN EST RES. 281 " "	M D	C	69 50	90 50						132.6	
5 854 07	267-263 BEAUBIEN EST	10	1520-3 1521-3 DE LA 1522-4									
	WILLIAM MAHER 255 BEAUBIEN EST	MTRE-BOUCHER	C	19 50	38 50						20	
5 854 08	261-257 BEAUBIEN EST	10	1520-2 DE LA 1521-2 DE LA 1522-2									
	DO		C	19 50	35 50						20	
5 854 09	255-251 BEAUBIEN EST	10	1520-1 DE LA 1521-1 DE LA 1522-1 C	33 00	69 00						96	
	<u>ALMA</u>		---A.E. 11---									

VILLE DE
CITY OF **MONTREAL**

RÔLE D'ÉVALUATION DES IMMEUBLES POUR L'EXERCICE FINANCIER COMMENÇANT LE 1ER MAI, 1942
VALUATION ROLL OF IMMOVABLE PROPERTY FOR THE FISCAL YEAR COMMENCING 1ST MAY, 1942

RUE BEAUBIEN EST
STREET

ARRONDISSEMENT ÉLECTORAL 11
ELECTORAL DISTRICT

WARD ST JEAN 58
QUARTIER

811

No DE COMPTE ACCOUNT No.	SITUATION DE L'IMMEUBLE LOCATION OF PROPERTY	CADASTRE - SUB-DIVISION OCCUPATION ET/AND DÉNOMINATION	VALEUR (DOLLARS SEULEMENT) - VALUE (DOLLARS ONLY)					ENTRETIEN DES TROUDES MAINTENANCE OF SIDEWALKS Pgs. FRONT FT.	VAULTS VOÛTES	RÉSOLUTION REDUCTION No
			TERRAIN LAND	BÂTIMENTS BUILDINGS	EXEMPT	CATHOLIQUE CATHOLIC	PROTESTANTE PROTESTANT			
	<u>ALMA</u>	<u>COTE ST LOUIS</u>								
5 854 10	233 BEAUBIEN EST 6500 ALMA PIERREFONDS ELECTRIC & LAND CO LTD A/S JACQUES PARQUIN STE GENEVIEVE DE PIERREFONDS PQ	10 1448 N	33 00	32 00				65 00	123	
5 854 11	231-229 BEAUBIEN EST DO	10 1447 N	28 50	32 50				61 00	23	
5 854 12	225-223 BEAUBIEN EST MRIA E CHAMBERLAND VVE DE IBRAHIM FISET 223 BEAUBIEN EST	10 1446 USUFTRE C	25 50	39 50		65 00			23	
5 854 13	221-17 BEAUBIEN EST WILLIAM MAHER 255 BEAUBIEN EST	10 1445 MCHD C	24 00	46 00		70 00			22	
5 854 14	215-211 BEAUBIEN EST DO	10 1444 C	25 50	46 00		71 50			23	
5 854 15	207-205 BEAUBIEN EST DO	10 1443 C	28 50	26 50		55 00			23	
5 854 16	203-201 BEAUBIEN EST 6509-11 AVE DE GASPE HERCULE GELINAS 6548 ST DENIS	10 1442 MCHD C	33 00	54 00		87 00			123	
	<u>AVE DE GASPE</u>	----A.E. 12----								

VILLE DE
CITY OF **MONTREAL**

RÔLE D'ÉVALUATION DES IMMEUBLES POUR L'EXERCICE FINANCIER COMMENÇANT LE 1ER MAI, 1942
VALUATION ROLL OF IMMOVABLE PROPERTY FOR THE FISCAL YEAR COMMENCING 1ST MAY, 1942

812

RUE BEAUBIEN EST
STREET

ARRONDISSEMENT ÉLECTORAL 12
ELECTORAL DISTRICT

WARD ST JEAN #58
QUARTIER

No DE COMPTE ACCOUNT NO.	SITUATION DE L'IMMEUBLE LOCATION OF PROPERTY	CADASTRE - SUB-DIVISION OCCUPATION ET/AND DÉNOMINATION	VALEUR (DOLLARS SEULEMENT) - VALUE (DOLLARS ONLY)					ENTRETIEN DES TROTTOIRS MAINTENANCE OF SIDEWALKS POS. FRONT FT.	VAULTS VOTES	RÉSOLUTION REDUCTION No
			TERRAIN LAND	BÂTIMENTS BUILDINGS	EXEMPT	VALEUR TOTALE - TOTAL VALUE				
			CATHOLIQUE CATHOLIC	PROTESTANTE PROTESTANT	NEUTRE NEUTRAL	JEWISH JUIVE				
	<u>COTE ST LOUIS</u>									
	<u>AVE DE GASPE</u>									
	191-189 BEAUBIEN EST	10 1370 1369								
	JOSEPH GRIGNON SUP & VAL A 6514 AVE DE GASPE	BOURGEOIS C								
5 854 17	177-175 BEAUBIEN EST	10 1368								
	LEON J EMILE DAoust 171 BEAUBIEN EST	IMPRIMEUR C	25 50	20 50	46 00			23		
5 854 18	171-169 BEAUBIEN EST	10 1367								
	D9	C	25 50	34 50	60 00			23		
5 854 19	167 BEAUBIEN EST	10 1366								
	ANGELINA VALIQUETTE EPSE DE LEON J EMILE DAoust 171 BEAUBIEN EST	IMPRIMEUR C	25 50	8 50	34 00			23		
5 854 20	161-57 BEAUBIEN EST	10 1365								
	JEAN BTE BEAUPRE 157 BEAUBIEN EST	RENTIER C	29 50	55 50	85 00			24		
5 854 21	153-151 BEAUBIEN EST 6503-11 CASGRAIN	10 1364								
	JOSEPH LACOMBE 27 BOUL. GOUIN OUEST	PEINTRE C	34 50	65 50	100 00			124		
	<u>AVE CASGRAIN</u>	----A.E. 14----								

VILLE DE
CITY OF **MONTREAL**

RÔLE D'ÉVALUATION DES IMMEUBLES POUR L'EXERCICE FINANCIER COMMENÇANT LE 1ER MAI, 1942
VALUATION ROLL OF IMMOVABLE PROPERTY FOR THE FISCAL YEAR COMMENCING 1ST MAY, 1942

RUE BEAUBIEN EST
STREET

ARRONDISSEMENT ÉLECTORAL 14
ELECTORAL DISTRICT

WARD ST JEAN 58
QUARTIER

813

No DE COMPTE ACCOUNT NO.	SITUATION DE L'IMMEUBLE LOCATION OF PROPERTY	CADASTRE - SUB-DIVISION OCCUPATION ET/AND DÉNOMINATION	VALEUR (DOLLARS SEULEMENT) - VALUE (DOLLARS ONLY)							ENTRETIEN DES TROTTOIRS MAINTENANCE OF SIDEWALKS POS. FRONT FT.	VAULTS VOÛTES	RÉSOLUTION REDUCTION No
			TERRAIN LAND	BÂTIMENTS BUILDINGS	EXEMPT	VALEUR TOTALE - TOTAL VALUE						
						CATHOLIQUE CATHOLIC	PROTESTANTE PROTESTANT	NEUTRE NEUTRAL	JEWISH JUIVE			
<u>COTE ST LOUIS</u>												
5 854 22 1943	91-87 BEAUBIEN EST 6510-12 AVE CASGRAIN	10 1292										
	ARTHUR DION 6512 AVE CASGRAIN	MACHINISTE C	34 50	80 50		115 00				124		
5 854 23	85-81 BEAUBIEN EST	10 1291										
	EMMA DEBOY VVE DE EMBRIL PEPIN 1/2 USUFTR 1/2 PROP 4624 GARNIER	C	29 50	61 50		91 00				24		
5 854 24	79-75 BEAUBIEN EST	10 1290										
	DO	C	26 50	73 50		100 00				24		
5 854 25	73-71 BEAUBIEN EST	10 1289										
	JOSEPH HERCULE PICARD 71 BEAUBIEN EST RES. 6758 ST DENIS	TAVERNIER C	26 50	53 50		80 00				24		
5 854 26	67-63 BEAUBIEN EST	10 1288										
	JEAN MARIE RENAUD CONTRECOEUR PQ	BOURGEOIS C	26 50	38 50		65 00				24		
5 854 27	61-57 BEAUBIEN EST	10 1287										
	JOSEPH EUSTACHE MARION 538 BEAUBIEN EST	M.D C	30 00	40 00		70 00				24		
5 854 28	55-51 BEAUBIEN EST 6505-07 ST DOMINIQUE	10 1286										
	JOSEPH ARTHUR SYLVESTRE 285 BEAUBIEN EST	MD C	36 50	73 50		110 00				124		
<u>ST DOMINIQUE</u>												
---A.E. 15---												

VILLE DE
CITY OF **MONTREAL**

RÔLE D'ÉVALUATION DES IMMEUBLES POUR L'EXERCICE FINANCIER COMMENÇANT LE 1ER MAI, 1942
VALUATION ROLL OF IMMOVABLE PROPERTY FOR THE FISCAL YEAR COMMENCING 1ST MAY, 1942

814

RUE BEAUBIEN EST
STREET

ARRONDISSEMENT ÉLECTORAL 15
ELECTORAL DISTRICT

QUARTIER ST JEAN 58
WARD

No DE COMPTE ACCOUNT No.	SITUATION DE L'IMMEUBLE LOCATION OF PROPERTY NOM ET ADRESSE DU PROPRIÉTAIRE NAME AND ADDRESS OF OWNER	CADASTRE - SUB-DIVISION		VALEUR (DOLLARS SEULEMENT) - VALUE (DOLLARS ONLY)						ENTRETIEN DES TROTTOIRS MAINTENANCE OF SIDEWALKS POS. FRONT FT.	VOÛTES VAULTS	RÉSOLUTION REDUCTION No	
		OCCUP. TION ET/AND DENOMINATION		TERRAIN LAND	BÂTIMENTS BUILDINGS	EXEMPT	CATHOLIQUE CATHOLIC	PROTESTANTE PROTESTANT	NEUTRE NEUTRAL				JUIVE JEWISH
			<u>COTE ST LOUIS</u>										
	<u>ST DOMINIQUE</u>												
5 865 84	45 BEAUBIEN EST 6502-08 ST DOMINIQUE	10	1212 P1211										
	ANTOINETTE BELAND 6504 ST DOMINIQUE APT 4		C	47 50	172 50		220 00					130	
5 865 85	LOT BEAUBIEN EST	10	P1211 P1210										
	JOSEPH NORMANDIN ST ENFANT JESUS -CO BEDFORD		CULT. PQ	43 00			43 00					34	
5 865 86	... BEAUBIEN EST	10	P1210 1209										
	ELPHEGE NORMANDIN 7895 AVE CASGRAIN		MCHO C	41 00			41 00					34	
	<u>BOUL ST LAURENT</u>												
			<u>BEAUBIEN OUEST</u>										
			<u>---A.E. 15---</u>										
	<u>RUELLE</u>												
	<u>CLARK</u>												

VILLE DE
CITY OF **MONTREAL**

RÔLE D'ÉVALUATION DES IMMEUBLES POUR L'EXERCICE FINANCIER COMMENÇANT LE 1ER MAI, 1942
VALUATION ROLL OF IMMOVABLE PROPERTY FOR THE FISCAL YEAR COMMENCING 1ST MAY, 1942

RUE BEAUBIEN OUEST
STREET

ARRONDISSEMENT ÉLECTORAL 19
ELECTORAL DISTRICT

WARD ST JEAN 58
QUARTIER

815

No DE COMPTE ACCOUNT No.	SITUATION DE L'IMMEUBLE LOCATION OF PROPERTY	CADASTRE - SUB-DIVISION	VALEUR (DOLLARS SEULEMENT) - VALUE (DOLLARS ONLY)					ENTRETIEN DES TROTTOIRS MAINTENANCE OF SIDEWALKS Pds. FRONT FT.	VAULTS VOUTES	RÉSOLUTION REDUCTION No
			TERRAIN LAND	BÂTIMENTS BUILDINGS	VALEUR TOTALE - TOTAL VALUE					
	NOM ET ADRESSE DU PROPRIÉTAIRE NAME AND ADDRESS OF OWNER	OCCUPATION ET/AND DÉNOMINATION			EXEMPT	CATHOLIQUE CATHOLIC	PROTESTANTE PROTESTANT	NEUTRE NEUTRAL		
	<u>CLARK</u>	<u>COTE ST LOUIS</u>								
5 854 31	51-63 BEAUBIEN OUEST 4502-4504 Clark. ALEXINA CORDEAU VVE DE JOSEPH DAMASE LANGEVIN 4745 QUEEN MARY RD APT 11	II 1095 USUFTR C	28 50	85 50		114 00			135	
	<u>RUELLE</u>									
	<u>ST URBAIN</u>									
	<u>VOIES DU C.P.R.</u>	---A.E. 17---								
5 854 32	121-123 BEAUBIEN OUEST ARMAND GAGNON A/S 123 BEAUBIEN OUEST	II P1059-4 P1059-4 BOURGEOIS C	15 00	20 00		35 00			38.6	
5 854 33	127 BEAUBIEN OUEST ADRIEN JASMIN COTE DU BOIS-FRANC PAROISSE ST-LAURENT, P.Q	II P1059-3 CULT. C	10 00	9 00		19 00			21.1	
5 854 34	129-131 BEAUBIEN OUEST ERNEST BROSSEAU 5029 GARNIER	II P1059-2 COMMIS C	10 00	16 00		26 00			21.8	
5 854 35	133-137 BEAUBIEN OUEST ALMA DELORME VVE DE ARTHUR HOTTE 959 DUNLOP AVE, OUT.	II P1059-1 C	22 50	29 50		52 00			37.6	
	<u>WAVERLEY</u>									

VILLE DE
CITY OF **MONTREAL**

RÔLE D'ÉVALUATION DES IMMEUBLES POUR L'EXERCICE FINANCIER COMMENÇANT LE 1ER MAI, 1942

VALUATION ROLL OF IMMOVABLE PROPERTY FOR THE FISCAL YEAR COMMENCING 1ST MAY, 1942

RUE BEAUBIEN OUEST
STREET

ARRONDISSEMENT ÉLECTORAL 17
ELECTORAL DISTRICT

QUARTIER ST JEAN 58
WARD

816

No DE COMPTE ACCOUNT NO.	SITUATION DE L'IMMEUBLE LOCATION OF PROPERTY	CADASTRE - SUB-DIVISION	VALEUR (DOLLARS SEULEMENT) - VALUE (DOLLARS ONLY)							ENTRETIEN DES TROTTOIRS MAINTENANCE OF SIDEWALKS POS. FRONT FT.	VOÛTES VAULTS	RÉSOLUTION REDUCTION No	
			TERRAIN LAND	BÂTIMENTS BUI DINGS	EXEMPT	VALEUR TOTALE - TOTAL VALUE							
NOM ET ADRESSE DU PROPRIÉTAIRE NAME AND ADDRESS OF OWNER		OCCUPATION ET/AND DÉNOMINATION				CATHOLIQUE CATHOLIC	PROTESTANTE PROTESTANT	NEUTRE NEUTRAL	JUIVE JEWISH				
5 854 36	<u>WAVERLEY</u> 155-67 BEAUBIEN OUEST	<u>COTE ST LOUIS</u>											
		11 10 22											
		10 23											
		10 24											
		10 25											
		10 26											
		10 27											
		10 28											
		10 29											
		10 30											
		10 31											
		10 32											
		11 P1033											
		P1021											
		10 10											
		P1021											
		10 11											
		10 12											
		10 13											
		10 14											
10 15													
10 16													
10 17													
10 18													
10 19													
10 20													
SHIPPING CONTAINERS LTD 155 BEAUBIEN OUEST \$0.30 TUYAU. 77 P.C. A L'EST	M.P. INC. N 631 50 LE PIED - \$2000 A 5% - \$2000 \$23.10 \$1.16 MINUM. \$2.00		968 50					1 600 00		735 8777 \$2.00 82000			
<u>AVE DE L'ESPLANADE</u>													

VILLE DE
CITY OF **MONTREAL**

RÔLE D'ÉVALUATION DES IMMEUBLES POUR L'EXERCICE FINANCIER COMMENÇANT LE 1ER MAI, 1942
VALUATION ROLL OF IMMOVABLE PROPERTY FOR THE FISCAL YEAR COMMENCING 1ST MAY, 1942

RUE BEAUBIEN OUEST
STREET

ARRONDISSEMENT ÉLECTORAL 17
ELECTORAL DISTRICT

WARD ST JEAN 55
QUARTIER

817

NO DE COMPTE ACCOUNT No.	SITUATION DE L'IMMEUBLE LOCATION OF PROPERTY	CADASTRE - SUB-DIVISION OCCUPATION ET/AND DENOMINATION	VALEUR (DOLLARS SEULEMENT) - VALUE (DOLLARS ONLY)					ENTRÉE DES TROTTOIRS MAINTENANCE OF SIDEWALKS Pds. FRONT FT	VAULTS VOUTES	RÉSOLUTION REDUCTION No
			TERRAIN LAND	BÂTIMENTS BUILDINGS	EXEMPT	VALEUR TOTALE - TOTAL VALUE				
NOM ET ADRESSE DU PROPRIÉTAIRE NAME AND ADDRESS OF OWNER			CATHOLIQUE CATHOLIC	PROTESTANTE PROTESTANT	NEUTRE NEUTRAL	JEWISH JUIVE				
	<u>AVE DE L'ESPLANADE</u>	<u>COTE ST LOUIS</u>								
	205-221 BEAUBIEN OUEST	11 965								
	NICOLAS GRANATO 6500 AVE DE L'ESPLANADE SUP & VAL A 6500 AVE DE L'ESPLANADE	C								
	<u>RUELLE</u>									
	<u>JEANNE MANCE</u>	---A.E. 13---								
5 854 37	255 BEAUBIEN OUEST	12 P25-94								
		DE LA								
		P25-94								
		25-95-3								
		DE LA								
		25-95-2								
		DE LA								
		25-95-1								
		DE LA								
		25-95-3								
		DE LA								
		25-96-2								
		DE LA								
		25-96-1								
		25-97								
	THE GUARANTEED PURE MILK CO LTD 1025 DE L'ARQUEDUCT	N	78 50	264 00			342 50	300		
	<u>RUELLE</u>									

VILLE DE
CITY OF **MONTREAL**

RÔLE D'ÉVALUATION DES IMMEUBLES POUR L'EXERCICE FINANCIER COMMENÇANT LE 1ER MAI, 1942

VALUATION ROLL OF IMMOVABLE PROPERTY FOR THE FISCAL YEAR COMMENCING 1ST MAY, 1942

RUE BEAUBIEN OUEST ARRONDISSEMENT ÉLECTORAL 18
STREET ELECTORAL DISTRICT

QUARTIER ST JEAN 58
WARD

818

No DE COMPTE ACCOUNT No.	SITUATION DE L'IMMEUBLE LOCATION OF PROPERTY	CADASTRE - SUB-DIVISION OCCUPATION ET/AND DÉNOMINATION	VALEUR (DOLLARS SEULEMENT) - VALUE (DOLLARS ONLY)							ENTRETIEN DES TROTTOIRS MAINTENANCE OF SIDEWALKS POS. FRONT FT.	VOÛTES VAULTS	RÉSOLUTION REDUCTION No
			TERRAIN LAND	BÂTIMENTS BUILDINGS	VALEUR TOTALE - TOTAL VALUE							
	NOM ET ADRESSE DU PROPRIÉTAIRE NAME AND ADDRESS OF OWNER				EXEMPT	CATHOLIQUE CATHOLIC	PROTESTANTE PROTESTANT	NEUTRE NEUTRAL	JUIVE JEWISH			
	<u>RUELLE</u>	<u>COTE ST LOUIS</u>										
	285 BEAUBIEN OUEST MC GOLL FRONTENAC OIL CO LTD SUP & VAL A. 6505 PARK AVE	12 25-73										
	<u>HUTCHISON</u>											
	355 BEAUBIEN OUEST HUGH R CULLEY SUP & VAL A 6500 PARK AVE	12 25-P34										
	<u>RUELLE</u>											
	<u>HUTCHISON</u>											
		<u>ST ZOTIQUE OUEST</u>										
	<u>HUTCHISON</u>	----A.E. 18----										

VILLE DE **MONTREAL**
CITY OF

RÔLE D'ÉVALUATION DES IMMEUBLES POUR L'EXERCICE FINANCIER COMMENÇANT LE 1ER MAI, 1942
VALUATION ROLL OF IMMOVABLE PROPERTY FOR THE FISCAL YEAR COMMENCING 1ST MAY, 1942

RUE ST ZOTIQUE OUEST
STREET

ARRONDISSEMENT ÉLECTORAL 18
ELECTORAL DISTRICT

QUARTIER ST-JEAN #58
WARD

819

NO DE COMPTE ACCOUNT NO.	SITUATION DE L'IMMEUBLE LOCATION OF PROPERTY	CADASTRE - SUB-DIVISION OCCUPATION ET/AND DÉNOMINATION	VALEUR (DOLLARS SEULEMENT) - VALUE (DOLLARS ONLY)							ENTRETIEN DES TROTTOIRS MAINTENANCE OF SIDEWALKS POS. FRONT FT.	VOÛTES VAULTS	RÉSOLUTION REDUCTION NO
			TERRAIN LAND	BÂTIMENTS BUILDINGS	EXEMPT	CATHOLIQUE CATHOLIC	PROTESTANTE PROTESTANT	NEUTRE NEUTRAL	JUIVE JEWISH			
		<u>COTE ST LOUIS</u>										
585438	350 ST ZOTIQUE OUEST (6700 PARK AVE)	12 25-52 P25-53 P25-51 P25-50 25-49 25-48 25-47										
	INTERNATIONAL PAINTS (CANADA) LTD. 6700 PARK AVENUE	N	254 50	1 085 50					1 340 00		460 .1	
	<u>PARK AVE</u>											
585439	LOT ST ZOTIQUE OUEST CORPORATION PHARMACEUTIQUE FRANCAISE LTEE 533 BONSECOURS	12 P25-92 N	12 00						12 00		27.6	
585440	280-82 ST ZOTIQUE OUEST JOHN MALANCHUCK 282 ST ZOTIQUE OUEST	12 P25-92 C	10 00	40 00			50 00				27.5	
	292 ST ZOTIQUE OUEST LA CORPORATION PHARMACEUTIQUE FRANCAISE LTEE SUP & VALEUR A 6699 PARK AVENUE	12 25-91-2 25-91-1 N										
	<u>RUELLE</u>											
585441	LOT ST ZOTIQUE OUEST LA CITE DE MONTREAL	12 P25-112 EX	9 00		9 00						25	

*This annotation
cancelled by
No. 43/124.*

VILLE DE
CITY OF **MONTREAL**

RÔLE D'ÉVALUATION DES IMMEUBLES POUR L'EXERCICE FINANCIER COMMENÇANT LE 1ER MAI, 1942
VALUATION ROLL OF IMMOVABLE PROPERTY FOR THE FISCAL YEAR COMMENCING 1ST MAY, 1942

850

RUE ST ZOTIQUE OUEST
STREET

ARRONDISSEMENT ÉLECTORAL 18
ELECTORAL DISTRICT

QUARTIER ST-JEAN #58
WARD

No DE COMPTE ACCOUNT No.	SITUATION DE L'IMMEUBLE LOCATION OF PROPERTY	CADASTRE -- SUB-DIVISION		VALEUR (DOLLARS SEULEMENT) - VALUE (DOLLARS ONLY)						ENTRETIEN DES TR. PTOIRS MAINTENANCE OF SIDEWALKS POS. FRONT FT.	VOÛTES VAULTS	RÉDUCTION REDUCTION No	
		OCCUPATION ET/AND DÉNOMINATION		TERRAIN LAND	BÂTIMENTS BUILDINGS	EXEMPT	CATHOLIQUE CATHOLIC	PROTESTANTE PROTESTANT	NEUTRE NEUTRAL				JUIVE JEWISH
		<u>COTE ST LOUIS</u>											
5 854 42	250 ST ZOTIQUE OUEST	12	P25-113 P25-112 P25-113	N	3550	40 00				75 50	179		
	PERTUSSIN LIMITED 250 ST ZOTIQUE OUEST												
	<u>JEANNE MANCE</u>		-----A. E. 17-----										
5 854 43	224-18 ST ZOTIQUE OUEST	12	P25-147 25-148	J	11 00	27 00				38 00	38		
	LOUIS BACHLER (DECEDE 5-6-41) 5331 JEANNE MANCE												
5 854 44	LOT ST ZOTIQUE OUEST	12	25-149	J	7 50					7 50	25		
	DO												
5 854 45	208-206 ST ZOTIQUE OUEST	12	25-150	C	9 00	20 00	29 00				25.3		
	ALPHONSE PICHE 1193 CONWAY												
5 854 46	202-200 ST ZOTIQUE OUEST	12	25-151	C	1250	27 50	40 00				119		
	DO												
	<u>AVE L'ESPLANADE</u>												
	<u>CH DE FER C.P.R.</u>		-----A. E. 19-----										
	<u>ST URBAIN</u>												

VILLE DE
CITY OF **MONTREAL**

RÔLE D'ÉVALUATION DES IMMEUBLES POUR L'EXERCICE FINANCIER COMMENÇANT LE 1ER MAI, 1942
VALUATION ROLL OF IMMOVABLE PROPERTY FOR THE FISCAL YEAR COMMENCING 1ST MAY, 1942

RUE ST ZOTIQUE OUEST.
STREET

ARRONDISSEMENT ÉLECTORAL 19
ELECTORAL DISTRICT

WARD ST-JEAN #58
QUARTIER

851

No DE COMPTE ACCOUNT No.	SITUATION DE L'IMMEUBLE LOCATION OF PROPERTY NOM ET ADRESSE DU PROPRIÉTAIRE NAME AND ADDRESS OF OWNER	CADASTRE - SUB-DIVISION OCCUPATION ET/AND DÉNOMINATION	VALEUR (DOLLARS SEULEMENT) - VALUE (DOLLARS ONLY)					ENTRETIEN DES TROUENNA MAINTENANCE OF SIDEWALKS POS. FRONT FT.	VAULTS VOÛTES	RÉSOLUTION REDUCTION No
			TERRAIN LAND	BÂTIMENTS BUILDINGS	EXEMPT	CATHOLIQUE CATHOLIC	PROTESTANTE PROTESTANT			
		<u>COTE ST LOUIS</u>								
	<u>ST URBAIN</u>									
5 85447	92-70 ST ZOTIQUE OUEST (6699 ST URBAIN) NICOLA GRANATO 6500 ESPLANADE	II 1093 COMMERCANT C	45 00	15 00		60 00			162.7	
5 86632	70 ST ZOTIQUE OUEST GUSTAVE FORTIN	POUVOIR MOTEUR (526 -) C		1 00		1 00				
	<u>RUELLE</u>									
	52-54 ST ZOTIQUE OUEST CONSOLATE LATELLA (SUP & VAL)	II PN 1110								
	<u>GLARK</u>									
	<u>RUELLE</u>									
	<u>BOUL ST LAURENT</u>									
		<u>TRAVERSEZ</u>								
	 -----A. E. 21-----								
	3-7 ST ZOTIQUE OUEST ARMAND GADBOIS (SUP & VAL)	II 1241 PHARMACIEN C								
	<u>RUELLE</u>									

VILLE DE
CITY OF **MONTREAL**

RÔLE D'ÉVALUATION DES IMMEUBLES POUR L'EXERCICE FINANCIER COMMENÇANT LE 1ER MAI, 1942
VALUATION ROLL OF IMMOVABLE PROPERTY FOR THE FISCAL YEAR COMMENCING 1ST MAY, 1942

852

RUE ST ZOTIQUE OUEST
STREET

ARRONDISSEMENT ÉLECTORAL 21
ELECTORAL DISTRICT

WARD ST-JEAN #58
QUARTIER

No DE COMPTE ACCOUNT No.	SITUATION DE L'IMMEUBLE LOCATION OF PROPERTY NOM ET ADRESSE DU PROPRIÉTAIRE NAME AND ADDRESS OF OWNER	CADASTRE - SUB-DIVISION OCCUPATION ET/AND DÉNOMINATION	TERRAIN LAND	BÂTIMENTS BUILDINGS	VALEUR (DOLLARS SEULEMENT) - VALUE (DOLLARS ONLY)					ENTRETIEN DES TROTTOIRS MAINTENANCE OF SIDEWALKS POS. FRONT FT.	VAULTS VOÛTES	RÉSOLUTION REDUCTION No
					EXEMPT	CATHOLIQUE CATHOLIC	PROTESTANTE PROTESTANT	NEUTRE NEUTRAL	JEWISH JUIVE			
		<u>COTE ST LOUIS</u>										
	<u>RUELLE</u>											
585448	19-21 ST ZOTIQUE OUEST DONAT LAVALLÉE 25 ST ZOTIQUE OUEST	II 1277 CONDUCTEUR C.P.R. C	1050	2450		3500				23		
585449	25-27 ST ZOTIQUE OUEST BERNADETTE GRAND*MAISON EPSE S DE B DE MAURICE GOSSELIN 27 ST ZOTIQUE OUEST	II 1278 CHIR. DENTISTE C	1050	7450		8500				23		
585451	29-35 ST ZOTIQUE OUEST (6701-07 CLARK)	II 1279 II 1280										
	CLODOMIR GAGNER 35 ST ZOTIQUE OUEST	EPICIER C	2900	7800		10700				129		
	<u>CLARK</u>	----A. E. 20----										
	55-57 ST ZOTIQUE OUEST	II 1315 1316										
	LUDOVIC LANGEVIN (SUP & VALEUR A 6710-6700 CLARK)	ENTREPRENEUR C										
585452	61-63 ST ZOTIQUE OUEST GUISEPPE PETRECCA 61 ST ZOTIQUE OUEST	II 1317 JOURNALIER C	1050	2650		3700				23		
585453	67-69 ST ZOTIQUE OUEST MARIA BRUNOZZI EPSE DE DOMINICO DEFRANCESCO (A) 69 ST ZOTIQUE OUEST	II 1318 COMMERCANT C	1050	1950		3000				22		
	<u>RUELLE</u>											
	<u>ST URBAIN</u>											

VILLE DE
CITY OF **MONTREAL**

RÔLE D'ÉVALUATION DES IMMEUBLES POUR L'EXERCICE FINANCIER COMMENÇANT LE 1ER MAI, 1942
VALUATION ROLL OF IMMOVABLE PROPERTY FOR THE FISCAL YEAR COMMENCING 1ST MAY, 1942

RUE ST ZOTIQUE OUEST.
STREET

ARRONDISSEMENT ÉLECTORAL 20
ELECTORAL DISTRICT

WARD ST-JEAN #58
QUARTIER

853

No DE COMPTE ACCOUNT No.	SITUATION DE L'IMMEUBLE LOCATION OF PROPERTY	CADASTRE - SUB-DIVISION		VALEUR (DOLLARS SEULEMENT) - VALUE (DOLLARS ONLY)						ENTRÉE DES TROIS MONTRE MAINTENANCE OF SIDEWALKS POS. FRONT FT	VAULTS VOÛTES	RÉSOLUTION REDUCTION No	
		NOM ET ADRESSE DU PROPRIÉTAIRE NAME AND ADDRESS OF OWNER	OCCUPATION ET/AND DÉNOMINATION	TERRAIN LAND	BÂTIMENTS BUILDINGS	EXEMPT	CATHOLIQUE CATHOLIC	PROTESTANTE PROTESTANT	NEUTRE NEUTRAL				JEWISH JUIVE
		<u>COTE ST LOUIS</u>											
	<u>ST URBAIN</u>												
5 854 54	LOT ST ZOTIQUE OUEST LA CITE DE MONTREAL	12	26-32	EX	12 00			12 00				116.4	
5 854 55	107 ST ZOTIQUE OUEST EDWIN LLOYD 107 ST ZOTIQUE OUEST	12	26-33	PAPER CUTTER P	10 00			12 00		22 00		25	
5 854 56	LOT ST ZOTIQUE OUEST LA CITE DE MONTREAL	12	26-34	EX	8 00			8 00				25	
5 854 57	LOT ST ZOTIQUE OUEST DO	12	26-35	EX	8 00			8 00				25	
5 854 58	125-27 ST ZOTIQUE OUEST AZILDA CLOUTIER VVE DE JOSEPH THIBAULT 6813 WAVERLEY	12	26-36	C	8 00			27 00		35 00		25	
5 854 59	137 ST ZOTIQUE OUEST (6749 WAVERLEY) DO	12	26-37 26-38	6	19 00			19 00		38 00		130	
	<u>WAVERLEY</u>												

VILLE DE
CITY OF **MONTREAL**

RÔLE D'ÉVALUATION DES IMMEUBLES POUR L'EXERCICE FINANCIER COMMENÇANT LE 1ER MAI, 1942
VALUATION ROLL OF IMMOVABLE PROPERTY FOR THE FISCAL YEAR COMMENCING 1ST MAY, 1942

RUE ST ZOTIQUE OUEST.
STREET

ARRONDISSEMENT ÉLECTORAL 20
ELECTORAL DISTRICT

WARD ST-ANDRE #58 854
QUARTIER

No DE COMPTE ACCOUNT NO.	SITUATION DE L'IMMEUBLE LOCATION OF PROPERTY NOM ET ADRESSE DU PROPRIÉTAIRE NAME AND ADDRESS OF OWNER	CADASTRE - SUB-DIVISION OCCUPATION ET/AND DÉNOMINATION	TERRAIN LAND	BÂTIMENTS BUILDINGS	VALEUR (DOLLARS SEULEMENT) - VALUE (DOLLARS ONLY)					ENTRETIEN DES TROTTOIRS MAINTENANCE OF SIDEWALKS POS. FRONT FT.	VAULTS VOÛTES	RÉSOLUTION REDUCTION No
					EXEMPT	CATHOLIQUE CATHOLIC	PROTESTANTE PROTESTANT	NEUTRE NEUTRAL	JEWISH JUIVE			
5 854 60	<u>WAVERLEY</u> LOT ST ZOTIQUE OUEST	<u>COTE ST LOUIS</u> 12 26-71 <u>PAROISSE ST LAURENT</u> 641 1-2	500. 6 00						500. 6 00	<i>n.b.c.</i> 20		GRNT. No. 42/8997 (25/6/42) Cont. no. 872 22/1/42
5 854 61	LOT ST ZOTIQUE OUEST DO	<u>COTE ST LOUIS</u> 12 26-70 <u>PAROISSE ST LAURENT</u> 641 1-1 P. B	700. 8 00						700. 8 00	<i>n.b.c.</i> 10.5		GRNT. No. 42/8998 (25/6/42) Cont. no. 873 22/1/42
5 854 62	<u>C. P. R.</u> 185-87 ST ZOTIQUE OUEST	<u>COTE ST LOUIS</u> 12 25-155 25-156 <u>PAR ST LAURENT</u> 641 2-58	1250	35 50						48 00	49	
5 854 63	191 ST ZOTIQUE OUEST ERNEST GALARDO 1425 PANET	<u>COTE ST LOUIS</u> 12 25-157 P25-158 <u>PAR ST LAURENT</u> 641 2-57	10 00	3 00					13 00		25	

VILLE DE MONTREAL
CITY OF

RÔLE D'ÉVALUATION DES IMMEUBLES POUR L'EXERCICE FINANCIER COMMENÇANT LE 1ER MAI, 1942
VALUATION ROLL OF IMMOVABLE PROPERTY FOR THE FISCAL YEAR COMMENCING 1ST MAY, 1942

RUE ST ZOTIQUE OUEST
STREET

ARRONDISSEMENT ÉLECTORAL 18
ELECTORAL DISTRICT

WARD ST-JEAN #58
QUARTIER

855

No DE COMPTE ACCOUNT NO.	SITUATION DE L'IMMEUBLE LOCATION OF PROPERTY NOM ET ADRESSE DU PROPRIÉTAIRE NAME AND ADDRESS OF OWNER	CADASTRE - SUB-DIVISION OCCUPATION ET/AND DÉNOMINATION	VALEUR (DOLLARS SEULEMENT) - VALUE (DOLLARS ONLY)							ENTRETIEN DES TROTTOIRS MAINTENANCE OF SIDEWALKS Pds. FRONT FT.	VAULTS VOÛTES	RÉSOLUTION REDUCTION No
			TERRAIN LAND	BÂTIMENTS BUILDINGS	VALEUR TOTALE - TOTAL VALUE							
			EXEMPT	CATHOLIQUE CATHOLIC	PROTESTANTE PROTESTANT	NEUTRE NEUTRAL	JEWISH JUIVE					
585464	ESPLANADE LOT ST ZOTIQUE OUEST	PAR ST LAURENT COTE ST LOUIS 12 25-161 PAR ST-LAURENT 641 2-54	1250		1750.			1250		27		<i>Rés. du Com. Exp. 23/1/42 Est.</i>
585465	DO LOT ST ZOTIQUE OUEST	PAR ST LAURENT COTE ST LOUIS 12 26-162 PAR ST LAURENT 641 2-53	850		850.			850		25		<i>do</i>
585466	DO LOT ST ZOTIQUE OUEST	PAR ST LAURENT COTE ST LOUIS 12 25-163 PAR ST LAURENT 641 2-52	700		700.			700		25		<i>do</i>
585467	DO LOT ST ZOTIQUE OUEST	PAR ST LAURENT COTE ST LOUIS 12 25-164 PAR ST LAURENT 641 2-51	700		700.			700		25		<i>do</i>

VILLE DE
CITY OF **MONTREAL**

RÔLE D'ÉVALUATION DES IMMEUBLES POUR L'EXERCICE FINANCIER COMMENÇANT LE 1ER MAI, 1942
VALUATION ROLL OF IMMOVABLE PROPERTY FOR THE FISCAL YEAR COMMENCING 1ST MAY, 1942

RUE ST ZOTIQUE OUEST.
STREET

ARRONDISSEMENT ÉLECTORAL 18
ELECTORAL DISTRICT

WARD ST-JEAN #58
QUARTIER

856

No DE COMPTE ACCOUNT No.	SITUATION DE L'IMMEUBLE LOCATION OF PROPERTY	CADASTRE - SUB-DIVISION OCCUPATION ET/AND DÉNOMINATION	VALEUR (DOLLARS SEULEMENT) - VALUE (DOLLARS ONLY)					ENTRETIEN DES TROTTOIRS MAINTENANCE OF SIDEWALKS POS. FRONT FT.	VAULTS VOÛTES	RÉSOLUTION REDUCTION No
			TERRAIN LAND	BÂTIMENTS BUILDINGS	EXEMPT	CATHOLIQUE CATHOLIC	PROTESTANTE PROTESTANT			
5 854 68	LOT ST ZOTIQUE OUEST	<u>COTE ST LOUIS</u> 12 25-155 <u>PAR ST LAURENT</u> 641 2-50	7 00		700.			700	25	<i>Ed. du terr. Ex. 23/1/42</i> <i>Ed.</i>
	GOUVERNEMENT DE LA PROVINCE DE QUEBEC A/S. J. L. TREMBLAY 418 ST SULPICE	<i>Ed.</i>								
5 854 69	237 ST ZOTIQUE OUEST	<u>COTE ST LOUIS</u> 12 25-166 <u>PAR ST LAURENT</u> 641 2-49	7 00	2 00			9 00		25	
	PIETRO MACARONI 241 ST ZOTIQUE OUEST	JOURNALIER C								
5 854 70	241 ST ZOTIQUE OUEST	<u>COTE ST LOUIS</u> 12 25-67 <u>PAR ST LAURENT</u> 641 2-48	8 50	13 50			22 00		25	
	PIETRO MACARONI RAFFAELA STOZETTI SON EPSE 241 ST ZOTIQUE OUEST	JOURNALIER C								
5 854 71	---- ST ZOTIQUE OUEST (5705 JEANNE MANCE)	<u>COTE ST LOUIS</u> 12 25-168 <u>PAR ST LAURENT</u> 641 2-47	12 00	8 00			20 00		105	
	GABRIELLO MACARONI 5705 JEANNE MANCE	JOURNALIER C								

VILLE DE
CITY OF **MONTREAL**

RÔLE D'ÉVALUATION DES IMMEUBLES POUR L'EXERCICE FINANCIER COMMENÇANT LE 1ER MAI, 1942

VALUATION ROLL OF IMMOVABLE PROPERTY FOR THE FISCAL YEAR COMMENCING 1ST MAY, 1942

RUE ST ZOTIQUE OUEST
STREET

ARRONDISSEMENT ÉLECTORAL 18
ELECTORAL DISTRICT

WARD ST-JEAN #58
QUARTIER

857

No DE COMPTE ACCOUNT No.	SITUATION DE L'IMMEUBLE LOCATION OF PROPERTY NOM ET ADRESSE DU PROPRIÉTAIRE NAME AND ADDRESS OF OWNER	CADASTRE - SUB-DIVISION OCCUPATION ET/AND DÉNOMINATION	VALEUR (DOLLARS SEULEMENT) - VALUE (DOLLARS ONLY)					ENTRETIEN DES TROTTOIRS MAINTENANCE OF SIDEWALKS POS. FRONT FT.	VAULTS VOÛTES	RESOLUTION REDUCTION No	
			TERRAIN LAND	BÂTIMENTS BUILDINGS	EXEMPT	CATHOLIQUE CATHOLIC	PROTESTANTE PROTESTANT				NEUTRE NEUTRAL
585472	<u>JEANNE MANCE</u> 251 ST ZOTIQUE OUEST	<u>COTE ST LOUIS</u> 12 25-171 <u>PAR ST LAURENT</u> 641 2-10 FOREMAN C	15 00	28 00					43 00	102	
585473	LOT ST ZOTIQUE OUEST	<u>COTE ST LOUIS</u> 12 25-172 <u>PAR ST LAURENT</u> 641 2-9 DO C	13 50						13 50	25	
585474	LOT ST ZOTIQUE OUEST	<u>COTE ST LOUIS</u> 12 25-173 <u>PAR ST LAURENT</u> 641 2-8 LA CITE DE MONTREAL EX	11 50		11 50					25	
585475	269-71 ST ZOTIQUE OUEST ZOTIQUE GOSSELIN 6746A DE NORMANVILLE	<u>COTE ST LOUIS</u> 12 25-174 <u>PAR ST LAURENT</u> 641 2-7 C	11 50	18 50					30 00	25	

1 RÔLE SUPPLÉMENTAIRE
SUPPLEMENTARY ROLL 1943

VILLE DE
CITY OF **MONTREAL**

RÔLE D'ÉVALUATION DES IMMEUBLES POUR L'EXERCICE FINANCIER COMMENÇANT LE 1ER MAI, 1942
VALUATION ROLL OF IMMOVABLE PROPERTY FOR THE FISCAL YEAR COMMENCING 1ST MAY, 1942

858

RUE ST ZOTIQUE OUEST
STREET

ARRONDISSEMENT ÉLECTORAL 18
ELECTORAL DISTRICT

WARD ST-JEAN #58
QUARTIER

No DE COMPTE ACCOUNT NO.	SITUATION DE L'IMMEUBLE LOCATION OF PROPERTY NOM ET ADRESSE DU PROPRIÉTAIRE NAME AND ADDRESS OF OWNER	CADASTRE - SUB-DIVISION OCCUPATION ET/AND DÉNOMINATION	VALEUR (DOLLARS SEULEMENT) - VALUE (DOLLARS ONLY)					ENTRETIEN DES TROTOIRS MAINTENANCE OF SIDEWALKS POS. FRONT ST.	VAULTS VOÛTES	RÉDUCTION REDUCTION NO	
			TERRAIN LAND	BÂTIMENTS BUILDINGS	VALEUR TOTALE - TOTAL VALUE						
					EXEMPT	CATHOLIQUE CATHOLIC	PROTESTANTE PROTESTANT	NEUTRE NEUTRAL	JEWISH JUIVE		
585476	275-77 ST ZOTIQUE OUEST	<u>COTE ST LOUIS</u> 12 25-175 <u>PAR ST-LAURENT</u> 641 2-6 VOYAGEUR C	1250	2750		40 00				25	
585477	281-83 ST ZOTIQUE OUEST	<u>COTE ST LOUIS</u> 12 25-175 <u>PAR ST LAURENT</u> 641 2-5 RESTAURATEUR C	16 00	24 00		40 00				25	
585478	ST ZOTIQUE (LISIÈRE) LA CITE DE MONTREAL <u>PARK AVENUE</u>	<u>COTE ST LOUIS</u> 12 P25-177 <u>PAR ST LAURENT</u> 641 P2-4 EX	290		290					4	
		<u>-----ST ZOTIQUE EST-----</u>									
	<u>BOUL ST LAURENT</u>	<u>-----A. E. 15-----</u>									

VILLE DE
CITY OF **MONTREAL**

RÔLE D'ÉVALUATION DES IMMEUBLES POUR L'EXERCICE FINANCIER COMMENÇANT LE 1ER MAI, 1942
VALUATION ROLL OF IMMOVABLE PROPERTY FOR THE FISCAL YEAR COMMENCING 1ST MAY, 1942

RUE ST ZOTIQUE ~~WEST~~
STREET

ARRONDISSEMENT ÉLECTORAL 15
ELECTORAL DISTRICT

WARD ST-JEAN 58
QUARTIER

859

No DE COMPTE ACCOUNT NO.	SITUATION DE L'IMMEUBLE LOCATION OF PROPERTY NOM ET ADRESSE DU PROPRIÉTAIRE NAME AND ADDRESS OF OWNER	CADASTRE - SUB-DIVISION OCCUPATION LT/AND DÉNOMINATION	VALEUR (DOLLARS SEULEMENT) - VALUE (DOLLARS ONLY)						ENTRETIEN DES TROTTOIRS MAINTENANCE OF SIDEWALKS POS. FRONT FT.	VAULTS VOÛTES	RÉSOLUTION REDUCTION NO
			TERRAIN LAND	BÂTIMENTS BUILDINGS	EXEMPT	CATHOLIQUE CATHOLIC	PROTESTANTE PROTESTANT	NEUTRE NEUTRAL			
	<u>COTE ST LOUIS</u>										
	<u>BOUL ST LAURENT</u>										
	<u>ST DOMINIQUE</u>										
585479 FOR ROLL PRESENTING SUPPLEMENTARY ROLL 1943	50-54 ST ZOTIQUE EST (6685-91 ST DOMINIQUE) WILLIAM FOSTER 52 ST ZOTIQUE EST	10 1356 BARBER P	23 00	72 00					95 00	124	
585480	56-60 ST ZOTIQUE EST ARMAND DUMAIS 60 ST ZOTIQUE EST	10 1357 MECANICIEN C	17 00	28 00			45 00			24	
585481	62-78 ST ZOTIQUE EST CARMILLO G. FORTUGNO 1888 JOLIETTE	10 1358 1359 MARCHAND C	26 50	103 50			130 00			48	
585482	80-84 ST ZOTIQUE EST PHILIAS BEAUSEJOUR 80 ST ZOTIQUE EST	10 1360 MACON C	13 00	47 00			60 00			24	
585483	86 ST ZOTIQUE EST DO	10 1361 C	16 00	6 00			22 00			24	
585484	92-96 ST ZOTIQUE EST (6688-86 AVE CASGRAIN) JOSEPH ANSELME ST AMOUR 6579 ST-DENIS	10 1362 ELECTRICIEN C	21 50 34 50	83 50			10 500 34 5 00			124	
	<u>AVE CASGRAIN</u>										

VILLE DE
CITY OF **MONTREAL**

RÔLE D'ÉVALUATION DES IMMEUBLES POUR L'EXERCICE FINANCIER COMMENÇANT LE 1ER MAI, 1942
VALUATION ROLL OF IMMOVABLE PROPERTY FOR THE FISCAL YEAR COMMENCING 1ST MAY, 1942

RUE ST ZOTIQUE EST.
STREET

ARRONDISSEMENT ÉLECTORAL 12
ELECTORAL DISTRICT

WARD ST-JEAN #58 860
QUARTIER

NO DE COMPTE ACCOUNT NO.	SITUATION DE L'IMMEUBLE LOCATION OF PROPERTY	CADASTRE - SUB-DIVISION		VALEUR (DOLLARS SEULEMENT) - VALUE (DOLLARS ONLY)					ENTRETIEN DES TROTTOIRS MAINTENANCE OF SIDEWALKS POS. FRONT FT.	VAULTS VOUTES	RÉSOLUTION REDUCTION NO	
		NOM ET ADRESSE DU PROPRIÉTAIRE NAME AND ADDRESS OF OWNER	OCCUPATION ET/AND DÉNOMINATION	TERRAIN LAND	BÂTIMENTS BUILDINGS	EXEMPT	CATHOLIQUE CATHOLIC	PROTESTANTE PROTESTANT				NEUTRE NEUTRAL
			<u>COTE ST LOUIS</u>									
	<u>AVE CASGRAIN</u>											
585485 1943 1943	150-56 ST ZOTIQUE EST (6677-93 AVE CASGRAIN)	10	1434									
		10	1435									
	WILLIAM DUNCAN (DECEDE 19-9-41) 2951 ONTARIO EST		P	35 00	190 00					225 00		148
585487 1944 1944	LOT ST ZOTIQUE EST	10	1436									
	SUCC. EDMOND VILLENEUVE EXARINE CARDINAL VVE DE EDMOND VILLENEUVE (PROP USUFTRIA) 7904 AVE CASGRAIN		C	11 50					11 50			23
585488 1944 1944	168 ST ZOTIQUE EST	10	1437									
	DO		C	11 50	12 50				24 00			23
585489 1944 1944	LOT ST ZOTIQUE EST	10	1438									
	DO		C	11 50					11 50			23
585490	182-86 ST ZOTIQUE EST	10	1439									
	JOSEPH OSCAR TAILLEFER 190 ST ZOTIQUE EST		PHARMACIEN C	14 50	55 50				70 00			23
585491	188-92 ST ZOTIQUE EST	10	1440									
	DO		C	20 00	48 00				68 00			124
	<u>AVE DE GASPE</u>											

VILLE DE
CITY OF **MONTREAL**

RÔLE D'ÉVALUATION DES IMMEUBLES POUR L'EXERCICE FINANCIER COMMENÇANT LE 1ER MAI, 1942
VALUATION ROLL OF IMMOVABLE PROPERTY FOR THE FISCAL YEAR COMMENCING 1ST MAY, 1942

RUE ST ZOTIQUE EST.
STREET

ARRONDISSEMENT ÉLECTORAL 11
ELECTORAL DISTRICT

WARD ST-JEAN #58 **861**
QUARTIER

NO DE COMPTE ACCOUNT No.	SITUATION DE L'IMMEUBLE LOCATION OF PROPERTY	CADASTRE - SUB-DIVISION OCCUPATION ET/AND DÉNOMINATION	VALEUR (DOLLARS SEULEMENT) - VALUE (DOLLARS ONLY)					ENTRETIEN DES TROISQUIS MAINTENANCE OF SIDEWALKS POS. FRONT FT.	VAULTS VOÛTES	RÉSOLUTION REDUCTION No	
			TERRAIN LAND	BÂTIMENTS BUILDINGS	EXEMPT	VALEUR TOTALE - TOTAL VALUE					
						CATHOLIQUE CATHOLIC	PROTESTANTE PROTESTANT	NEUTRE NEUTRAL	JEWISH JUIVE		
	<u>AVE DE GASPE</u>	<u>COTE ST LOUIS</u>									
585492	200-06 ST ZOTIQUE EST	10 1512 1513 ANGELO DI FALCO 204 ST ZOTIQUE EST	34 00	56 00		90 00				146	
585493	210-14 ST ZOTIQUE EST DO.	10 1514 C	11 50	48 50		60 00				23	
585494	216-220 ST ZOTIQUE EST ARMAND CHARTRAND STE THERESE QUE.,.,	10 1515 EPICIER C	11 00	49 00 49 00 48 50		60 00 59 50				22	
585495	224-26 ST ZOTIQUE EST PASCAL PADOULO 224 ST ZOTIQUE EST	10 1516 JOURNALIER P	11 50	32 50			44 00			23	
585496	LOT ST ZOTIQUE EST HON. ALFRED DURANLEAU 60 ST JACQUES OUEST	10 1517 JUGE C	14 50			14 50				23	
585497	234-36 ST ZOTIQUE EST (6696 ALMA) DO	10 1518 C	19 50	20 50		40 00				123	
586631	(6696 ALMA) ALEXIS RIVEST	POUVOIR MOTEUR (5 26 P) H.P. C		1 00		1 00					
	<u>ALMA</u>	----A. E. 10----									

VILLE DE
CITY OF **MONTREAL**

RÔLE D'ÉVALUATION DES IMMEUBLES POUR L'EXERCICE FINANCIER COMMENÇANT LE 1ER MAI, 1942
VALUATION ROLL OF IMMOVABLE PROPERTY FOR THE FISCAL YEAR COMMENCING 1ST MAY, 1942

862

RUE ST ZOTIQUE EST.
STREET

ARRONDISSEMENT ÉLECTORAL 10
ELECTORAL DISTRICT

WARD ST-JEAN #58
QUARTIER

NO DE COMPTE ACCOUNT NO.	SITUATION DE L'IMMEUBLE LOCATION OF PROPERTY	CADASTRE - SUB-DIVISION OCCUPATION ET/AND DÉNOMINATION	VALEUR (DOLLARS SEULEMENT) - VALUE (DOLLARS ONLY)							ENTRETIEN DES TROTOIRS MAINTENANCE OF SIDEWALKS POS. FRONT FT.	VAULTS VOÛTES	RÉSOLUTION REDUCTION No
			TERRAIN LAND	BÂTIMENTS BUILDINGS	EXEMPT	CATHOLIQUE CATHOLIC	PROTESTANTE PROTESTANT	NEUTRE NEUTRAL	JEWISH JUIVE			
	<u>ANEXE GASPÉ ALMA</u>											
585498	250-54 ST ZOTIQUE EST CONSOLATO LATELLA 6650 CLARK	10 1549 C	18 00	107 00			125 00				88	
585499	256-58 ST ZOTIQUE EST GASTON MELOCHE 1178 ST HUBERT	10 1550A CHAUFFEUR C	8 50	30 50			39 00				20	
585500	262-64 ST ZOTIQUE EST GUISEPPE PADULO MARIA LAURITO SON EPSE C EN B 264 ST ZOTIQUE	10 1550A JOURNALIER C	8 50	27 50			36 00				20	
585501	268-82 ST ZOTIQUE EST JOHN LOWE "JRM" C/O. JOSEPH BERTHELOT 1108 UNIVERSITY TOWER BLDG 660 STE CATHERINE ST WEST.	10 1581 1586 MANAGER P	36 00	7 00			43 00				136.6	
	<u>HENRI JULIEN</u>											
		<u>T R A V E R S E Z</u>										
585502	271 ST ZOTIQUE EST GUSTAVE MAJOR 271 ST ZOTIQUE EST	10 1773 1774 EMP. CIVIQUE C	35 00	5 00			40 00				134.3	
	<u>ALMA</u>											
		<u>----A. E. 26----</u>										

VILLE DE
CITY OF **MONTREAL**

RÔLE D'ÉVALUATION DES IMMEUBLES POUR L'EXERCICE FINANCIER COMMENÇANT LE 1ER MAI, 1942
VALUATION ROLL OF IMMOVABLE PROPERTY FOR THE FISCAL YEAR COMMENCING 1ST MAY, 1942

863

RUE ST ZOTIQUE EST
STREET

ARRONDISSEMENT ÉLECTORAL 26
ELECTORAL DISTRICT

WARD ST-JEAN # 58
QUARTIER

No DE COMPTE ACCOUNT No.	SITUATION DE L'IMMEUBLE LOCATION OF PROPERTY	CADASTRE - SUB-DIVISION OCCUPATION ET/AND DÉNOMINATION	VALEUR (DOLLARS SEULEMENT) - VALUE (DOLLARS ONLY)					ENTRETIEN DES TROTTOIRS MAINTENANCE OF SIDEWALKS POS. FRONT FT.	VAULTS VOÛTES	RÉDUCTION REDUCTION No
			TERRAIN LAND	BÂTIMENTS BUILDINGS	EXEMPT	VALEUR TOTALE - TOTAL VALUE				
						CATHOLIQUE CATHOLIC	PROTESTANTE PROTESTANT	NEUTRE NEUTRAL	JEWISH JUIVE	
	<u>ALMA</u>	<u>COTE ST LOUIS</u>								
5 855 03 NOTE SUPPLEMENTAIRE 1943 COMPLÈTEMENT PAU	237-35 ST ZOTIQUE EST (6702 ALMA)	10 1720								
	FILIPPO FOTI 6709 ALMA	ENTREPRENEUR C	1950	2550		45 00				123
5 855 04	233-31 ST ZOTIQUE EST	10 1719								
	PAOLO CASCHIAN EPSE DE (A) DOMINICO FOTI 6709 ALMA	C	1450	2550		40 00				23
5 855 05	227-25 ST ZOTIQUE EST	10 1718								
	VICTOR RAYNAULD 225 ST ZOTIQUE EST	QUINCAILLIER C	1150	4150		53 00				23
5 855 06	223-19 ST ZOTIQUE EST	10 1717								
	AMANDA MASSEY VVE DE JOSEPH ARTHUR BELLEFLEUR 221 ST ZOTIQUE EST	C	1150	2350		35 00				23
5 865 95	217-13 ST ZOTIQUE EST	10 1716								
	BERNARD GAUTHIER 800 BELANGER EST	CHIR. DENTISTE C	1150	4350		55 00				23
5 865 96	211-07 ST ZOTIQUE EST	10 1715								
	CHARLES GAUTHIER 800 BELANGER EST	NOTAIRE C	1450	3950		54 00				23
5 855 08	203-201 ST ZOTIQUE EST (6705 DE GASPE)	10 1714								
	ANGELINA MC DUFF VVE DE DIEUDONNE GAUTHIER (USUFRU) 10774 GRANDE ALLÉE	C	1950	4050		60 00				125
	<u>AVE DE GASPE</u>									

VILLE DE MONTREAL
CITY OF

RÔLE D'ÉVALUATION DES IMMEUBLES POUR L'EXERCICE FINANCIER COMMENÇANT LE 1ER MAI, 1942
VALUATION ROLL OF IMMOVABLE PROPERTY FOR THE FISCAL YEAR COMMENCING 1ST MAY, 1942

864

RUE ST ZOTIQUE EST.
STREET

ARRONDISSEMENT ÉLECTORAL 26
ELECTORAL DISTRICT

WARD ST-JEAN #58
QUARTIER

No DE COMPTE ACCOUNT NO.	SITUATION DE L'IMMEUBLE LOCATION OF PROPERTY NOM ET ADRESSE DU PROPRIÉTAIRE NAME AND ADDRESS OF OWNER	CADASTRE - SUB-DIVISION OCCUPATION ET/AND DÉNOMINATION	VALEUR (DOLLARS SEULEMENT) - VALUE (DOLLARS ONLY)					EXEMPT	CATHOLIQUE CATHOLIC	PROTESTANTE PROTESTANT	NEUTRE NEUTRAL	JEWISH JUIVE	EXTRACTION DES PROTOIRES MAINTENANCE OF SIDEWALKS POS. FRONT FT	VAULTS VOÛTES	RÉSOLUTION REDUCTION No
			TERRAIN LAND	BÂTIMENTS BUILDINGS	VALEUR TOTALE - TOTAL VALUE										
		COTE ST LOUIS													
	AVE DE GASPE														
585509 1943	193-89 ST ZOTIQUE EST (6712-02 AVE DE GASPE) NELSON FREREAULT 3737 MENTANA	10 1678 GRAVEUR C	20 00	77 00	97 00							124			
585510 1943	185-83 ST ZOTIQUE EST MLLE. LAURA LAFLEUR 185 ST ZOTIQUE EST	10 1677 C	14 50	22 50	37 00							23			
585511	179-77 ST ZOTIQUE EST ALCIDE H. AUBIN 6766 CLARK	10 1676 BOURGEOIS C	11 50	23 50	35 00							23			
585512	173-171 ST ZOTIQUE EST ANTOINE ROLLERI 6729 ST LAURENT	10 1675 BOURGEOIS C	11 50	23 00	34 50							23			
585513	167-65 ST ZOTIQUE EST WILFRID BOUCHER 165 ST ZOTIQUE EST	10 1674 BARBIER C	11 50	28 50	40 00							23			
585514	161-157 ST ZOTIQUE EST FRANCESCO VINCELLI 161 ST ZOTIQUE EST	10 1673 MTE., CORDONNIER C	15 00	30 00	45 00							24			
585515	155-51 ST ZOTIQUE EST (6705 CASGRAIN) ERNEST LAVIGNE 155 ST ZOTIQUE EST	10 1672 BOUCHER C	20 00	60 00	80 00							124			
	AVE CASGRAIN	---A. E. 25---													

VILLE DE
CITY OF **MONTREAL**

RÔLE D'ÉVALUATION DES IMMEUBLES POUR L'EXERCICE FINANCIER COMMENÇANT LE 1ER MAI, 1942

VALUATION ROLL OF IMMOVABLE PROPERTY FOR THE FISCAL YEAR COMMENCING 1ST MAY, 1942

RUE ST ZOTIQUE EST.
STREET

ARRONDISSEMENT ÉLECTORAL 25
ELECTORAL DISTRICT

WARD ST-JEAN #58
QUARTIER

865

No DE COMPTE ACCOUNT No.	SITUATION DE L'IMMEUBLE LOCATION OF PROPERTY	CADASTRE - SUB-DIVISION	VALEUR (DOLLARS SEULEMENT) - VALUE (DOLLARS ONLY)					ENTRETIEN DES TROTTOIRS MAINTENANCE OF SIDEWALKS PDS. FROM FT.	VAULTS VOÛTES	RÉSOLUTION REDUCTION No
			TERRAIN LAND	BÂTIMENTS BUILDINGS	VALEUR TOTALE - TOTAL VALUE					
	NOM ET ADRESSE DU PROPRIÉTAIRE NAME AND ADDRESS OF OWNER	OCCUPATION ET/AND DÉNOMINATION			EXEMPT	CATHOLIQUE CATHOLIC	PROTESTANTE PROTESTANT	NEUTRE NEUTRAL		
		-COTE ST LOUIS								
	<u>AVE CASGRAIN</u>									
5 85516	91-83 ST ZOTIQUE EST	10 1636 1635								
	FRANCESCO VINCELLI	CORDONNIER C	37 50	50 50		88 00				148
5 85517	81-75 ST ZOTIQUE EST	10 1634								
	MARINO PIERPAOLI 75 ST ZOTIQUE EST	TAILOR C	13 00	72 00		85 00				24
5 85518	71-69 ST ZOTIQUE EST	10 1633								
	MELINA PERRON VVE DE FRANCOIS CORBEIL 69 ST ZOTIQUE EST	C	13 00	20 00		33 00				24
5 85519	67-65 ST ZOTIQUE EST	10 1632								
	JEAN BTE PERRON STE THERESE QUE,,	CULTIVATEUR C	13 00	30 00		43 00				24
5 85520	61-57 ST ZOTIQUE EST	10 1631								
	LOUIS SAN ANTONIO (AUBAIN) 6271 ST DOMINIQUE	CIREUR C	17 00	23 00		40 00				24
5 85521	55-51 ST ZOTIQUE EST (6707-09 ST DOMINIQUE)	10 1630								
	BENOIT BASTIEN 55 ST ZOTIQUE EST	M.D. C	23 00	67 00		90 00				124
	<u>ST DOMINIQUE</u>	-----A. E. 22-----								

VILLE DE
CITY OF **MONTREAL**

RÔLE D'ÉVALUATION DES IMMEUBLES POUR L'EXERCICE FINANCIER COMMENÇANT LE 1ER MAI, 1942

VALUATION ROLL OF IMMOVABLE PROPERTY FOR THE FISCAL YEAR COMMENCING 1ST MAY, 1942

RUE ST ZOTIQUE EST.
STREET

ARRONDISSEMENT ÉLECTORAL 22
ELECTORAL DISTRICT

QUARTIER ST-JEAN 158
WARD

866

NO DE COMPTE ACCOUNT NO.	SITUATION DE L'IMMEUBLE LOCATION OF PROPERTY	CADASTRE -- SUB-DIVISION OCCUPATION ET/AND DÉSIGNATION	VALEUR (DOLLARS SEULEMENT) - VALUE (DOLLARS ONLY)							ENTRETIEN DES TROTTOIRS MAINTENANCE OF SIDEWALKS POS. FRONT FT.	VOYERS VAULTS	RÉSOLUTION REDUCTION No
			TERRAIN LAND	BÂTIMENTS BUILDINGS	EXEMPT	CATHOLIQUE CATHOLIC	PROTESTANTE PROTESTANT	NEUTRE NEUTRAL	JUIVE JEWISH			
	<u>ST DOMINIQUE</u>	<u>COTE ST LOUIS</u>										
5 855 22	35 ST ZOTIQUE EST	10 1592										
		1591										
		1590										
		1589										
		1593-1										
		1607										
		1608										
		1609										
		1610										
		1611										
	LA COMMISSION DES ECOLES CATHOLIQUES DE MONTREAL 117 STE CATHERINE OUEST (ECOLE ST JEAN DE LA CROIX)	EX 156 00	702 00	858 00						340.3		
5 855 23	25-21 ST ZOTIQUE EST	10 1588										
	DO (RESIDENCE DES FRERES)	EX 16 00	74 00	90 00						25		
5 855 24	15 ST ZOTIQUE EST	10 1587										
	DO (RESIDENCE DES SOEURS)	EX 16 00	19 00	35 00						25		
	11 ST ZOTIQUE EST GLOBE REALTY CORP LTD. (VAL & SUP 6701 BOUL ST LAURENT)	10 P1584										
	<u>BOUL ST LAURENT</u>											
		-----D A N T E-----										
	<u>BOUL ST LAURENT</u>	-----A. E. 22-----										

VILLE DE
CITY OF **MONTREAL**

RÔLE D'ÉVALUATION DES IMMEUBLES POUR L'EXERCICE FINANCIER COMMENÇANT LE 1ER MAI, 1942

VALUATION ROLL OF IMMOVABLE PROPERTY FOR THE FISCAL YEAR COMMENCING 1ST MAY, 1942

RUE DANTE.
STREET

ARRONDISSEMENT ÉLECTORAL 22
ELECTORAL DISTRICT

QUARTIER ST-JEAN #58
WARD

867

No DE COMPTE ACCOUNT No.	SITUATION DE L'IMMEUBLE LOCATION OF PROPERTY NOM ET ADRESSE DU PROPRIÉTAIRE NAME AND ADDRESS OF OWNER	CADASTRE - SUB-DIVISION OCCUPATION ET/AND DÉNOMINATION	VALEUR (DOLLARS SEULEMENT) - VALUE (DOLLARS ONLY)							ENTRETIEN DES TROTTOIRS MAINTENANCE OF SIDEWALKS POS. FRONT FT.	VOÛTES VAULTS	RÉSOLUTION REDUCTION No
			TERRAIN LAND	BÂTIMENTS BUILDINGS	EXEMPT	VALEUR TOTALE - TOTAL VALUE						
						CATHOLIQUE CATHOLIC	PROTESTANTE PROTESTANT	NEUTRE NEUTRAL	JUIVE JEWISH			
	<u>BOUL ST LAURENT</u>	<u>COTE ST LOUIS</u>										
	4 DANTE (6823-25 BOUL ST LAURENT) THE IMPERIAL LIFE ASSURANCE CO OF CANADA (SU & VALEUR A 6823-25 BOUL ST LAURENT)	10 P2130										
585525	6-12 DANTE BERNADETTE PERREULT EPSE DE JOSEPH EMILE PAQUIN 6851 DE NORMANVILLE	10 1623 C	1250	6250		75 00				25		
585526	14-20 DANTE GUSTAVE J. PAPINEAU 3221 MAPLEWOOD 1897 DUCHARME	10 1624 ING. CIVIL C	1250	6950		82 00				25		
585527	22-28 DANTE RODRIGUE LACHAPPELLE 5484 BOUL ST LAURENT	10 1625 MCHD. C	1250	6450		77 00				25		
585528	30-36A DANTE SUCC. JOSEPH LEOPOLD GRAVEL EVELINE BELANGER VVE DE JOSEPH LEOPOLD GRAVEL 4047 PAPINEAU	10 1626 C USUFTR	1250	6450		77 00				25		
585529	38-42 DANTE MARIE ANTOINETTE PREFONTAINE 42 DANTE	10 P1627 FILLE MAJEURE C	10 00	50 00		60 00				24		

VILLE DE
CITY OF **MONTREAL**

RÔLE D'ÉVALUATION DES IMMEUBLES POUR L'EXERCICE FINANCIER COMMENÇANT LE 1ER MAI, 1942
VALUATION ROLL OF IMMOVABLE PROPERTY FOR THE FISCAL YEAR COMMENCING 1ST MAY, 1942

RUE DANTE,
STREET

ARRONDISSEMENT ÉLECTORAL 22
ELECTORAL DISTRICT

WARD ST-JEAN #58
QUARTIER

868

NO DE COMPTE ACCOUNT No.	SITUATION DE L'IMMEUBLE LOCATION OF PROPERTY	CADASTRE - SUB-DIVISION OCCUPATION ET/AND DENOMINATION	VALEUR (DOLLARS SEULEMENT) - VALUE (DOLLARS ONLY)							ENTRETIEN DES TROTTOIRS MAINTENANCE OF SIDEWALKS Pos. FRONT FT	VAULTES VOÛTES	RÉSOLUTION REDUCTION No
			TERRAIN LAND	BÂTIMENTS BUILDINGS	VALEUR TOTALE - TOTAL VALUE							
			EXEMPT	CATHOLIQUE CATHOLIC	PROTESTANTE PROTESTANT	NEUTRE NEUTRAL	JEWISH JUIVE					
		<u>COTE ST LOUIS</u>										
585530	44-48 DANTE (6826 ST DOMINIQUE) SUCC. NAPOLEON LAJEUNESSE DONAT LAJEUNESSE 2/3 YVONNE LAVOIE EPSE DE RENE LEBEAU 1/3 A/S. M. DONAT LAJEUNESSE 5287 CHABOT	10 P1628 C	12 00	46 00						94		
	<u>ST DOMINIQUE</u>	----A. E. 25----										
585531	54-62 DANTE VICTOR RAYNAULD 227 ST ZOTIQUE EST	10 1665 QUINCAILLIER C	12 00	58 00						24		
585532	64-68 DANTE NAPOLEON PELLERIN 64 DANTE	10 1666 MENUISIER C	12 00	63 00						24		
585533	70-74 DANTE ALDAS DUQUETTE 636 QUERBES AVE., OUTREMONT	10 1667 COURTIER C	12 00	63 00						24		
585534	76-92 DANTE (6814 AVE CASGRAIN)	10 1668-1 1668-2 1669-1 1669-2 RUELLE 1669-3 1670-1 1670-2 1670-3										
	DO	C	3250	157 50						142		
	<u>AVE CASGRAIN</u>											

VILLE DE
CITY OF **MONTREAL**

RÔLE D'ÉVALUATION DES IMMEUBLES POUR L'EXERCICE FINANCIER COMMENÇANT LE 1ER MAI, 1942

VALUATION ROLL OF IMMOVABLE PROPERTY FOR THE FISCAL YEAR COMMENCING 1ST MAY, 1942

RUE DANTE
STREET

ARRONDISSEMENT ÉLECTORAL 23
ELECTORAL DISTRICT

QUARTIER ST-JEAN #58
WARD

869

No DE COMPTE ACCOUNT NO.	SITUATION DE L'IMMEUBLE LOCATION OF PROPERTY	CADASTRE - SUB-DIVISION OCCUPATION ET/AND DÉNOMINATION	VALEUR (DOLLARS SEULEMENT) - VALUE (DOLLARS ONLY)						ENTRETIEN DES TROIS MONTRE MAINTENANCE OF SIDEWALKS PDS. FRONT FT.	VOÛTES VAULTS	RÉDUCTION REDUCTION No
			TERRAIN LAND	BÂTIMENTS BUILDINGS	EXEMPT	VALEUR TOTALE - TOTAL VALUE					
						CATHOLIQUE CATHOLIC	PROTESTANTE PROTESTANT	NEUTRE NEUTRAL			
		<u>COTE ST LOUIS</u>									
	<u>AVE CASGRAIN</u>	<u>---A. E. 26---</u>									
585535	150-52 DANTE (6795-6801 AVE CASGRAIN)	10 1705									
	HECTOR CYPHOT 1297 ST VIATEUR OUTREMONT	M.D. C	14 00	76 00		90 00				124	
585536	154-64 DANTE	10 1707									
	ANGELA RAPHAEL MARTINO RAOUL A MARTINO ST MICHEL DE LAVAL QUE.,.	COMMIS C	12 00	56 00		68 00				24	
585537	166-68 DANTE	10 1708 1709									
	DANTE HALL AMUSEMENT CO LTD 105 JEAN TALON OUEST	N	23 00	97 00				120 00		46	
586648	166-68 DANTE <i>Canadian Textile Knitting Mills Simon Katz + Harry Rosenberg & props. RUELLE 166-68 Danne</i>	M. POWER J		120					120		<i>here 950</i>
585538	178 DANTE JOSEPHAT GALIPEAU 178 DANTE	10 1710 JOURNALIER C	11 50	11 50		23 00				23	
585539	184-86 DANTE TEODOSIO SIRIGNANO 184 DANTE	10 1711 FIN. EN CIMENTC P.	11 50 11 50	21 50 21 50		33 00				23	<i>3300. (1944/45)</i>

VILLE DE
CITY OF **MONTREAL**

RÔLE D'ÉVALUATION DES IMMEUBLES POUR L'EXERCICE FINANCIER COMMENÇANT LE 1ER MAI, 1942
VALUATION ROLL OF IMMOVABLE PROPERTY FOR THE FISCAL YEAR COMMENCING 1ST MAY, 1942

RUE DANTE ARRONDISSEMENT ÉLECTORAL 26
STREET DANTE ELECTORAL DISTRICT

WARD ST-JEAN #58 870
QUARTIER

NO DE COMPTE ACCOUNT No.	SITUATION DE L'IMMEUBLE LOCATION OF PROPERTY	CADASTRE - SUB-DIVISION		VALEUR (DOLLARS SEULEMENT) - VALUE (DOLLARS ONLY)						ENTRETIEN DES TRACÉS MAINTENANCE OF SIDEWALKS POS. FRONT FT	VAULTS VOÛTES	RÉSOLUTION REDUCTION No	
		NOM ET ADRESSE DU PROPRIÉTAIRE NAME AND ADDRESS OF OWNER	OCCUPATION ET/AND DÉNOMINATION	TERRAIN LAND	BÂTIMENTS BUILDINGS	EXEMPT	CATHOLIQUE CATHOLIC	PROTESTANTE PROTESTANT	NEUTRE NEUTRAL				JEWISH JUIVE
			<u>COTE ST LOUIS</u>										
585540	190-92 DANTE (6778-76 AVE DE GASPE)	10	1712										
	THERESE BINDA ALIAS BENDA VVE DE BARTOLEMI CORTI 192 DANTE		C	14 00	51 00		65 00					124	
	<u>AVE DE GASPE</u>												
585541	200-02 DANTE	10	1748 1749										
	LES PROPRIETES IMMOBILIERES INC - 60 ST JACQUES OUEST		N	25 00	65 00			90 00				146	
585542	LOT DANTE	10	1750										
	L'OEUVRE & FABRIQUE NOTRE DAME DE LA DEFENSE 6810 HENRI JULIEN		C	11 50			11 50					23	
585543	LOT DANTE	10	1751										
	DO		C	11 50			11 50					23	
585544	LOT DANTE	10	1752										
	DO		C	11 50			11 50					23	
585545	LOT DANTE	10	1753-1 1753-2										
	PIETRO SICURO 219 MOZART		C	9 50			9 50					23	
585546	240-44 DANTE	10	1754-1 1754-2										
	DO		C	11 00	54 00		65 00					89	

VILLE DE
CITY OF **MONTREAL**

RÔLE D'ÉVALUATION DES IMMEUBLES POUR L'EXERCICE FINANCIER COMMENÇANT LE 1ER MAI, 1942
VALUATION ROLL OF IMMOVABLE PROPERTY FOR THE FISCAL YEAR COMMENCING 1ST MAY, 1942

871

RUE DANTE.
STREET

ARRONDISSEMENT ÉLECTORAL 10
ELECTORAL DISTRICT

WARD ST-JEAN #58
QUARTIER

No DE COMPTE ACCOUNT No.	SITUATION DE L'IMMEUBLE LOCATION OF PROPERTY	CADASTRE - SUB-DIVISION OCCUPATION ET/AND DÉNOMINATION	VALEUR (DOLLARS SEULEMENT) - VALUE (DOLLARS ONLY)					ENTRETIEN DES TROTTOIRS MAINTENANCE OF SIDEWALKS Pds. FRODT P.	VAULTS VOÛTES	RÉSOLUTION REDUCTION No
			TERRAIN LAND	BÂTIMENTS BUILDINGS	EXEMPT	VALEUR TOTALE - TOTAL VALUE				
						CATHOLIQUE CATHOLIC	PROTESTANTE PROTESTANT	NEUTRE NEUTRAL	JEWISH JUIVE	
		<u>COTE ST LOUIS</u>								
	<u>ALMA</u>	<u>----A. E. 10----</u>								
585547	----DANTE	10 1772								
		1771								
		1770								
		1769								
		1768								
		1789								
		1788								
		1787								
		1786								
		1785								
		1784								
		1783								
		1782								
	L'OEUVRE ET FABRIQUE DE NOTRE DAME DE LA DEFENSE DE 6810 HENRI JULIEN	EX 144 50	1 255 50	1 400 00						543.3
	<u>AVE HENRI JULIEN</u>	<u>T R A V E R S E Z</u>								
		<u>----A. E. 29----</u>								
585548	LOT DANTE	10 P1793								
		P2066								
	ENRICO PASQUALE 333 WISEMAN AVE GUTREMONT,	MNFTR C 12 00				12 00				107.2

VILLE DE
CITY OF **MONTREAL**

RÔLE D'ÉVALUATION DES IMMEUBLES POUR L'EXERCICE FINANCIER COMMENÇANT LE 1ER MAI, 1942

VALUATION ROLL OF IMMOVABLE PROPERTY FOR THE FISCAL YEAR COMMENCING 1ST MAY, 1942

RUE DANTE
STREET

ARRONDISSEMENT ÉLECTORAL 29
ELECTORAL DISTRICT

QUARTIER ST-JEAN #58
WARD

872

NO DE COMPTE ACCOUNT NO.	SITUATION DE L'IMMEUBLE LOCATION OF PROPERTY NOM ET ADRESSE DU PROPRIÉTAIRE NAME AND ADDRESS OF OWNER	CADASTRE - SUB-DIVISION		VALEUR (DOLLARS SEULEMENT) - VALUE (DOLLARS ONLY)						ENTRETIEN DES TROTOIRS MAINTENANCE OF SIDEWALKS Pos. FRONT FT.	VOUTES VAULTS	RÉSOLUTION REDUCTION No	
		OCCUPATION ET/AND DÉNOMINATION		TERRAIN LAND	BÂTIMENTS BUILDINGS	EXEMPT	CATHOLIQUE CATHOLIC	PROTESTANTE PROTESTANT	NEUTRE NEUTRAL				JUIVE JEWISH
		<u>COTE ST LOUIS</u>											
585549	279-77 DANTE ANTONIO DI NARDO #A# ALBERTA ROSA (HIS WIFE) #A# 279 DANTE	10	2068	C	10 50	27 50	38 00					23	
585550	275-69 DANTE FRANK SCIARAFFA (A) MICHEL SCIARAFFA (A) ROCCA SCIARAFFA (A) 7568 BERRI	10	2069	C	10 50	34 50	45 00					23	
585551	265-63 DANTE IDA NIMEROFSKY WIFE OF #A# SHAIK ABRAMOVITCH 5321 CLARK	10	2070	J	10 50	17 50				28 00		23	
585552	259-57 DANTE CARLO COCCO 257 DANTE	10	2071	C	10 50	29 50	40 00					23	
585553	253-51 DANTE (6855-51 Alma) FILIPPO FOTI ALIAS FOTE #A# PAOLO CASCIANO VVE #A# DOMINICO FOTI 1/2 C/O. F. FOTI 6709 ALMA <u>ALMA</u>	10	2072 P2073	C	14 00	56 00	70 00					111.3	

VILLE DE
CITY OF **MONTREAL**

RÔLE D'ÉVALUATION DES IMMEUBLES POUR L'EXERCICE FINANCIER COMMENÇANT LE 1ER MAI, 1942
VALUATION ROLL OF IMMOVABLE PROPERTY FOR THE FISCAL YEAR COMMENCING 1ST MAY, 1942

RUE DANTE,
STREET

ARRONDISSEMENT ÉLECTORAL 29
ELECTORAL DISTRICT

WARD ST-JEAN #58
QUARTIER

873

NO DE COMPTE ACCOUNT No.	SITUATION DE L'IMMEUBLE LOCATION OF PROPERTY NOM ET ADRESSE DU PROPRIÉTAIRE NAME AND ADDRESS OF OWNER	CADASTRE - SUB-DIVISION OCCUPATION ET/AND DÉNOMINATION	VALEUR (DOLLARS SEULEMENT) - VALUE (DOLLARS ONLY)						ENTRETIEN DES TRONÇONS MAINTENANCE OF SIDEWALKS POS. FRONT FT.	VAULTS VOÛTES	RÉSOLUTION REDUCTION No
			TERRAIN LAND	BÂTIMENTS BUILDINGS	EXEMPT	CATHOLIQUE CATHOLIC	PROTESTANTE PROTESTANT	NEUTRE NEUTRAL			
		<u>COTE ST LOUIS</u>									
585554 1943	ALMA 239-37 DANTE (6856-50 ALMA) MICHELE LAVITA 7519 HENRI-JULIEN	10 P2075 BOURGEOIS C	7 00	41 00		48 00				97.9	
585555 1943	235-31 DANTE FERDINAND LEVERT *JRW 4878 JEANNE MANCE	10 2076 BOUCHER C	10 50	33 50		44 00				22	
585556	229-25 DANTE EMILE ARIANO MARIE LUCIE CORREGGIO (HIS WIFE) 229 DANTE	10 2077 JOURNALIER C	10 50	24 50		35 00				22	
585557	223-19 DANTE PIETRO MARINO 7496 HENRI JULIEN	10 2078 SHIPPER C	10 50	29 50		40 00				22	
585558	215-07 DANTE HECTOR BOUCHER 213 DANTE	10 2079 2080 POMPIER C	21 00	55 00		76 00				45	
585560	LOT DANTE LA CITE DE MONTREAL	10 2081 EX	10 50		10 50					23	
585561	LOT DANTE (PART DE LOT) DO	10 P2082 EX	7 50		7 50					98.4	

VILLE DE
CITY OF **MONTREAL**

RÔLE D'ÉVALUATION DES IMMEUBLES POUR L'EXERCICE FINANCIER COMMENÇANT LE 1ER MAI, 1942

VALUATION ROLL OF IMMOVABLE PROPERTY FOR THE FISCAL YEAR COMMENCING 1ST MAY, 1942

RUE DANTE •
STREET

ARRONDISSEMENT ÉLECTORAL 29
ELECTORAL DISTRICT

QUARTIER ST-JEAN #58
WARD 874

No DE COMPTE ACCOUNT NO.	SITUATION DE L'IMMEUBLE LOCATION OF PROPERTY	CADASTRE -- SUB-DIVISION OCCUPATION ET/AND DÉNOMINATION	VALEUR (DOLLARS SEULEMENT) -- VALUE (DOLLARS ONLY)							ENTRETIEN DES TROTTOIRS MAINTENANCE OF SIDEWALKS POS. FRONT FT.	VOÛTES VAULTS	RÉSOLUTION REDUCTION NO
			TERRAIN LAND	BÂTIMENTS BUILDINGS	EXEMPT	CATHOLIQUE CATHOLIC	PROTESTANTE PROTESTANT	NEUTRE NEUTRAL	JUIVE JEWISH			
		COTE ST LOUIS										
	AVE DE GASPE											
5 855 62	189-81 DANTE (86862-60 AVE DE GASPE)	10 P2084 2085 2086										
	HOMES & LANDS LIMITED 2469 STE CATHERINE EST	N	25 00	45 00					70 00		134.6	
5 855 63	179-75 DANTE REBECCA TANNENBAUM WIDOW OF JACOB A. ROSTON 5549 QUEEN MARY RD.	10 2087 J	10 50	21 50						32 00	22	
5 855 64	171-69 DANTE PIETRO DE LUCA 171 DANTE	10 2088 JOURNALIER C	10 50	24 50		35 00					22	
5 855 65	165-63 DANTE LUIGI MANZI 163 DANTE	10 2089 INGENIEUR C	10 50	24 50		35 00					22	
5 855 66	159-57 DANTE CREDIT FONCIER FRANCO-CANADIEN 5 ST JACQUES EST	10 2090 N	10 50	24 50				35 00			22	
5 855 67	155-51 DANTE ANTONIO DERMO 155 DANTE	10 2091 LABOÏRER C	10 50	33 50		44 00					22	

VILLE DE
CITY OF **MONTREAL**

RÔLE D'ÉVALUATION DES IMMEUBLES POUR L'EXERCICE FINANCIER COMMENÇANT LE 1ER MAI, 1942
VALUATION ROLL OF IMMOVABLE PROPERTY FOR THE FISCAL YEAR COMMENCING 1ST MAY, 1942

RUE DANTE -
STREET

ARRONDISSEMENT ÉLECTORAL 29
ELECTORAL DISTRICT

WARD ST-JEAN #58 875
QUARTIER

No DE COMPTE ACCOUNT NO.	SITUATION DE L'IMMEUBLE LOCATION OF PROPERTY	CADASTRE - SUB-DIVISION OCCUPATION ET/AND DÉNOMINATION	VALEUR (DOLLARS SEULEMENT) - VALUE (DOLLARS ONLY)					ENTRETIEN DES TROTTOIRS MAINTENANCE OF SIDEWALKS PDS. FRONT FT.	VAULTS VOÛTES	RÉSOLUTION REDUCTION No
			TERRAIN LAND	BÂTIMENTS BUILDINGS	VALEUR TOTALE - TOTAL VALUE					
	NOM ET ADRESSE DU PROPRIÉTAIRE NAME AND ADDRESS OF OWNER				EXEMPT	CATHOLIQUE CATHOLIC	PROTESTANTE PROTESTANT	NEUTRE NEUTRAL		
		<u>COTE ST LOUIS</u>								
585568	DANTE (RESIDU COIN) LA CITE DE MONTREAL <u>AVE CASGRAIN</u>	10 P2092 EX	250		250				5	
585569	DANTE (RESIDU COIN) LA CITE DE MONTREAL	10 P2094 EX	200		200				4	
585570	75 DANTE JOSEPH DELORME 75 DANTE	10 2095 JOURNALIER C	1050	750		1800			23	
585571	73-69 DANTE GUISEPPE MATTENI *A* ALBINI RENZONI *A* SON EPSE 69 DANTE <u>RUELLE</u>	10 2096 JOURNALIER C	1050	4950		6000			23	
585572	67-57 DANTE BANQUE CANADIENNE NATIONALE <u>ST-DOMINIQUE</u>	10 2098-2 2099-2 2098-1 2099-1 N	1550	6950			8500		44.2	
		----A. E. 22----								

ROLE SUPPLEMENTAIRE 1944
SUPPLEMENTARY ROLL

ROLE SUPPLEMENTAIRE 1944
SUPPLEMENTARY ROLL

VILLE DE
CITY OF **MONTREAL**

RÔLE D'ÉVALUATION DES IMMEUBLES POUR L'EXERCICE FINANCIER COMMENÇANT LE 1ER MAI, 1942
VALUATION ROLL OF IMMOVABLE PROPERTY FOR THE FISCAL YEAR COMMENCING 1ST MAY, 1942

876

RUE DANTE.
STREET

ARRONDISSEMENT ÉLECTORAL 22
ELECTORAL DISTRICT

QUARTIER ST-JEAN #58
WARD

No DE COMPTE ACCOUNT No.	SITUATION DE L'IMMEUBLE LOCATION OF PROPERTY NOM ET ADRESSE DU PROPRIÉTAIRE NAME AND ADDRESS OF OWNER	CADASTRE - SUB-DIVISION OCCUPATION ET/AND DÉNOMINATION	VALEUR (DOLLARS SEULEMENT) - VALUE (DOLLARS ONLY)							ENTRETIEN DES TROTTOIRS MAINTENANCE OF SIDEWALKS Pos. FRONT FT.	VOUTES VAULTS	RÉDUCTION REDUCTION No
			TERRAIN LAND	BÂTIMENTS BUILDINGS	EXEMPT	CATHOLIQUE CATHOLIC	PROTESTANTE PROTESTANT	NEUTRE NEUTRAL	JUIVE JEWISH			
		<u>COTE ST LOUIS</u>										
	<u>ST DOMINIQUE</u>											
5 85573	47-39 DANTE (5862-58 ST DOMINIQUE)	10 1821 1822										
	EXIMER LUSSIER 6825 ST-DOMINIQUE	MCHD. C	24 50	128 50		153 00					130.6	
5 85574	37-29 DANTE	10 P1823 10 P1823 P1824										
	JEAN LOUIS HENAULT 1/2 WILBROD HENAULT 1/2 A/S. J. L. HENAULT VAUDREUIL. QUE., .	TELEGRAPHISTE C AVICULTEUR	14 50	65 50		80 00					31.1	
5 85576	27-23 DANTE	10 P1824 P1825										
	00	C	8 50	37 50		46 00					18.2	
3 85577	21-17 DANTE	10 P1825										
	THERESE MARSAN EPSE S DE B DE HELIODORE PHANEUF 7262 ST-DENIS	PHARMACIEN C	8 50	31 50		40 00					18.5	
5 85578	15-7 DANTE	10 P1825 P1826 P1826										
	00	C	14 00	65 50		79 50					30.2	

VILLE DE
CITY OF **MONTREAL**

RÔLE D'ÉVALUATION DES IMMEUBLES POUR L'EXERCICE FINANCIER COMMENÇANT LE 1ER MAI, 1942
VALUATION ROLL OF IMMOVABLE PROPERTY FOR THE FISCAL YEAR COMMENCING 1ST MAY, 1942

877

RUE DANTE •
STREET

ARRONDISSEMENT ÉLECTORAL 22
ELECTORAL DISTRICT

WARD ST-JEAN #58
QUARTIER

No DE COMPTE ACCOUNT No.	SITUATION DE L'IMMEUBLE LOCATION OF PROPERTY	CADASTRE — SUB-DIVISION OCCUPATION et/AND DÉNOMINATION	VALEUR (DOLLARS SEULEMENT) — VALUE (DOLLARS ONLY)					ENTRETIEN DES TROTTOIRS MAINTENANCE OF SIDEWALKS Pds. FRONT FT	VAULTS VOÛTES	RÉSOLUTION REDUCTION No
			TERRAIN LAND	BÂTIMENTS BUILDINGS	EXEMPT	VALEUR TOTALE — TOTAL VALUE				
NOM ET ADRESSE DU PROPRIÉTAIRE NAME AND ADDRESS OF OWNER					CATHOLIQUE CATHOLIC	PROTESTANTE PROTESTANT	NEUTRE NEUTRAL	JEWISH JUIVE		
	<u>BOUL ST LAURENT</u>	<u>COTE ST LOUIS</u>								
		<u>.....BELANGER.....</u>								
	<u>BOUL ST LAURENT</u>	<u>.....A. E. 22.....</u>								

VILLE DE
CITY OF **MONTREAL**

RÔLE D'ÉVALUATION DES IMMEUBLES POUR L'EXERCICE FINANCIER COMMENÇANT LE 1ER MAI, 1942

VALUATION ROLL OF IMMOVABLE PROPERTY FOR THE FISCAL YEAR COMMENCING 1ST MAY, 1942

RUE BELANGER -
STREET

ARRONDISSEMENT ÉLECTORAL 22
ELECTORAL DISTRICT

QUARTIER ST-JEAN #58
WARD

878

No DE COMPTE ACCOUNT NO.	SITUATION DE L'IMMEUBLE LOCATION OF PROPERTY	CADASTRE - SUB-DIVISION OCCUPATION ET/AND DÉNOMINATION	VALEUR (DOLLARS SEULEMENT) - VALUE (DOLLARS ONLY)							ENTRETIEN DES TROTOIRS MAINTENANCE OF SIDEWALKS POS. FRONT FT.	VOÛTES VAULTS	RÉSOLUTION REDUCTION NO
			TERRAIN LAND	BÂTIMENTS BUILDINGS	EXEMPT	VALEUR TOTALE - TOTAL VALUE						
						CATHOLIQUE CATHOLIC	PROTESTANTE PROTESTANT	NEUTRE NEUTRAL	JUIVE JEWISH			
	<u>COTE ST LOUIS</u>											
	<u>BOUL ST LAURENT</u>											
	6-14 BELANGER (6891-95 BOUL ST LAURENT)	10 1071										
	LEON BARIL (SUP & VALEUR ZA 6891-95 BOUL ST LAURENT)	MCHO										
	<u>RUELLE</u>											
5 85580	26-28 BELANGER ALCIDE SIRARD 26 BELANGER EST	10 P1066 MENUISIER C	450	2250		2700				38.6		
	<u>ST-DOMINIQUE</u>	---A. E. 29---										
	56 BELANGER EST (6895-6901 ST DOMINIQUE)	10 P1061 P1060 P1061 P1061										
	ELPHEGE LUSSIER ST PHILIPPE CO LAPRAIRIE (SU & VALEUR A 6895-6901 ST DOMINIQUE)											
5 85581	62-68 BELANGER DO	10 P1061 P1060 C	1800	3700		5500				50		
	<u>RUELLE</u>											

VILLE DE MONTREAL
CITY OF

RÔLE D'ÉVALUATION DES IMMEUBLES POUR L'EXERCICE FINANCIER COMMENÇANT LE 1ER MAI, 1942
VALUATION ROLL OF IMMOVABLE PROPERTY FOR THE FISCAL YEAR COMMENCING 1ST MAY, 1942

879

RUE BELANGER
STREET

ARRONDISSEMENT ÉLECTORAL 29
ELECTORAL DISTRICT

WARD ST-JEAN #58
QUARTIER

No DE COMPTE ACCOUNT No.	SITUATION DE L'IMMEUBLE LOCATION OF PROPERTY NOM ET ADRESSE DU PROPRIÉTAIRE NAME AND ADDRESS OF OWNER	CADASTRE - SUB-DIVISION OCCUPATION ET/AND DENOMINATION	VALEUR (DOLLARS SEULEMENT) - VALUE (DOLLARS ONLY)							ENTRETIEN DES TROTTOIRS MAINTENANCE OF SIDEWALKS POS. FRONT FT	VAULTS VOÛTES	RÉSOLUTION REDUCTION No
			TERRAIN LAND	BÂTIMENTS BUILDINGS	VALEUR TOTALE - TOTAL VALUE							
					EXEMPT	CATHOLIQUE CATHOLIC	PROTESTANTE PROTESTANT	NEUTRE NEUTRAL	JEWISH JUIVE			
	<u>COTE ST LOUIS</u>											
	<u>RUELLE</u>											
5 85582 SEE SUPPLEMENTARY ROLL 1943	94-98 BELANGER EST IDA GOULET EPSE DE GEORGES COUTU 5283 PARK AVENUE A/S. GEO. COUTU 5283 PARK AVENUE	10 2129 NOTAIRE C	12 00	53 00		65 00				25		
5 85583	LOT BELANGER LA CITE DE MONTREAL <u>AVE CASGRAIN</u>	10 2128 EX	14 50		14 50					25		
5 85584	LOT BELANGER MARIE LUCIENNE SIMONNE GERDA COTE (NEE 21 JANV. 1919) MARIE JEANNE CECILE COTE NEE 21 SEPTEMBRE 1919) JOSEPH LUCIEN HYACINTHE COTE NEE 14 MARS 1921 C 850 MARIE IDA HELENE COTE NEE 14 DECEMBRE 1921) A/S. SOC. D'ADM ET DE FIDUCIE 5 ST JACQUES EST	10 2125				850				15		
5 85585 SEE SUPPLEMENTARY ROLL 1943	156-60 BELANGER MARINO PIERPAOLI 75 ST ZOTIQUE EST	10 2124 TAILOR C	12 00	43 00		55 00				25		
5 85586	162 BELANGER EST LEON BARTIL 6893 BOUL ST LAURENT	10 2123 EPICIER C	12 00	1200 14 00		2400 26 00				25		42/10389
5 85587 SEE SUPPLEMENTARY ROLL 1943	168-78 BELANGER MARC. ZEPHIRIN TURCOTTE 1851 STE CATHERINE OUEST	10 2122 P2121 TAIL DE FOUR C	14 50	65 50		80 00				30		

VILLE DE
CITY OF **MONTREAL**

RÔLE D'ÉVALUATION DES IMMEUBLES POUR L'EXERCICE FINANCIER COMMENÇANT LE 1ER MAI, 1942

VALUATION ROLL OF IMMOVABLE PROPERTY FOR THE FISCAL YEAR COMMENCING 1ST MAY, 1942

RUE BELANGER.
STREET

ARRONDISSEMENT ÉLECTORAL 29
ELECTORAL DISTRICT

QUARTIER ST-JEAN #58
WARD

880

No DE COMPTE ACCOUNT No.	SITUATION DE L'IMMEUBLE LOCATION OF PROPERTY NOM ET ADRESSE DU PROPRIÉTAIRE NAME AND ADDRESS OF OWNER	CADASTRE - SUB-DIVISION OCCUPATION ET/AND DÉNOMINATION	VALEUR (DOLLARS SEULEMENT) - VALUE (DOLLARS ONLY)						ENTRETIEN DES TROTTOIRS MAINTENANCE OF SIDEWALKS POS. FRONT FT.	VOÛTES VAULTS	RÉSOLUTION REDUCT ON NO
			TERRAIN LAND	BÂTIMENTS BUILDINGS	EXEMPT	VALEUR TOTALE - TOTAL VALUE					
						CATHOLIQUE CATHOLIC	PROTESTANTE PROTESTANT	NEUTRE NEUTRAL	JUIVE JEWISH		
			<u>COTE ST LOUIS</u>								
585588	180-84 BELANGER EST ALICE LAFOND EPSE DE EMILE GIASANTE 2042 ST ZOTIQUE	10 P2121 BOURGEOIS C	9 50	50 50		60 00				20	
585589	186-88 BELANGER LEONARDI VILLANI 188 BELANGER EST	10 P2120 JOURNALIER C	12 00	23 00		35 00				25	
585590	192-94 BELANGER EST (6876 AVE DE GASPE) HAROLD FRANK <u>AVE DE GASPE</u>	10 2119 CARPENTER J	14 50	31 50					46 00	127	
585591	200 BELANGER BRUNO ROSATO 173 ST ZOTIQUE	10 2116 JOURNALIER C	14 50	3 50		18 00				217	
585592	206-08 BELANGER EST GIOVANNI CERULLO 206 BELANGER EST	10 2115 JOURNALIER C	12 00	28 00		40 00				25	
585593	214 BELANGER EST MAX CHIRNOMAS 214 BELANGER EST	10 2114 PRESSER J	12 00	7 00					19 00	25	
585594	220-222 BELANGER PIERRE GIBELLO 194 BELANGER EST.	10 2113 IMPRIMEUR <i>l.</i>	12 00	28 00		40 00 <i>MD</i>				25	

VILLE DE
CITY OF **MONTREAL**

RÔLE D'ÉVALUATION DES IMMEUBLES POUR L'EXERCICE FINANCIER COMMENÇANT LE 1ER MAI, 1942
VALUATION ROLL OF IMMOVABLE PROPERTY FOR THE FISCAL YEAR COMMENCING 1ST MAY, 1942

RUE BELANGER.
STREET

ARRONDISSEMENT ÉLECTORAL 29
ELECTORAL DISTRICT

WARD ST-JEAN #58
QUARTIER

881

No DE COMPTE ACCOUNT No.	SITUATION DE L'IMMEUBLE LOCATION OF PROPERTY	CADASTRE - SUB-DIVISION OCCUPATION ET/AND DÉNOMINATION	VALEUR (DOLLARS SEULEMENT) - VALUE (DOLLARS ONLY)						ENTRETIEN DES TROTTOIRS MAINTENANCE OF SIDEWALKS POS. FRONT FT.	VAULTS VOÛTES	RÉSOLUTION REDUCTION No
			TERRAIN LAND	BÂTIMENTS BUILDINGS	EXEMPT	CATHOLIQUE CATHOLIC	PROTESTANTE PROTESTANT	NEUTRE NEUTRAL			
		<u>COTE ST LOUIS</u>									
5 85595	226-30 BELANGER EST ALFRED ETHIER 228 BELANGER EST	10 2112 CHARPENTIER C	12 00	33 00			45 00			25	
5 85596	232-34 BELANGER EST TOBIA SICHERI 234 BELANGER EST	10 2111 CONSTRUCTEUR C	12 00	34 00			45 00			25	
5 85597	LOT BELANGER LA CITE DE MONTREAL <u>ALMA</u>	10 P2110 EX	5 00		5 00					111	
5 85598	LOT BELANGER THE FIDELITY LTD A/S. THE FIDELITY LTD 152 NOTRE DAME EST	10 P2108 N	9 00					9 00		117.6	
5 85599	LOT BELANGER DO	10 ²¹⁰⁷ 2107 N	12 00					12 00		25	
5 85600	260-70 BELANGER POMELA MARGUERITE BENOIT VVE DE JOSEPH ELPHEGE DUROCHER 1235 BERRI APT-2	10 2106 C	12 00	6500 71 00			7700 85 00			25	REPT. No. 42/9300 (2nd/9/42)
5 85601	272-76 BELANGER JOHN KOCHER 276 BELANGER EST	10 2105 LABORER C	12 00	23 00			35 00			25	

VILLE DE
CITY OF **MONTREAL**

RÔLE D'ÉVALUATION DES IMMEUBLES POUR L'EXERCICE FINANCIER COMMENÇANT LE 1ER MAI, 1942

VALUATION ROLL OF IMMOVABLE PROPERTY FOR THE FISCAL YEAR COMMENCING 1ST MAY, 1942

882

RUE BELANGER,
STREET

ARRONDISSEMENT ÉLECTORAL 29
ELECTORAL DISTRICT

QUARTIER ST-JEAN #58
WARD

No DE COMPTE ACCOUNT No.	SITUATION DE L'IMMEUBLE LOCATION OF PROPERTY	CADASTRE - SUB-DIVISION OCCUPATION ET/ARD DÉNOMINATION	VALEUR (DOLLARS SEULEMENT) - VALUE (DOLLARS ONLY)							ENTRETIEN DES TROTTOIRS MAINTENANCE OF SIDEWALKS POS. FRONT FT.	VOUTES VAULTS	RÉSOLUTION REDUCTION NO
			TERRAIN LAND	BÂTIMENTS BUILDINGS	EXEMPT	CATHOLIQUE CATHOLIC	PROTESTANTE PROTESTANT	NEUTRE NEUTRAL	JUIVE JEWISH			
		<u>COTE ST-LOUIS</u>										
585602	278 BELANGER EST ELIJAH JONES ALIAS GEORGE JONES (ELECTRICIAN) MARY ROBERTS HIS WIFE 278 BELANGER EST	10 2104 P	12 00	11 00			23 00			25		
585603	LOT BELANGER LA CITE DE MONTREAL	10 2103 EX	14 00		14 00					127		
	<u>AVE HENRI JULIEN</u>	<u>T R A V E R S E Z</u>										
		---A. E. 30---										
585604	281 BELANGER GEORGE ALFRED HARDING 281 BELANGER EST	10 1075 COPPERSMITH P	14 50	5 50			20 00			125		
585605	279-73 BELANGER WM. GLAZER 5890 DUROCHER OUYTREMONT	10 1076 TAILOR J	12 00	33 00					45 00	25		
585606	269-67 BELANGER JACOB FIELD MAX JACOB FIELD 4093 DE BULLION	10 1077 CARPENTER SHOEMAKER J	12 00	16 00					28 00	25		
585607	263-61 BELANGER OVIDE DESAUTELS 6865 DROLET	10 1078 PEINTRE C	12 00	23 00		35 00				25		

VILLE DE
CITY OF **MONTREAL**

RÔLE D'ÉVALUATION DES IMMEUBLES POUR L'EXERCICE FINANCIER COMMENÇANT LE 1ER MAI, 1942
VALUATION ROLL OF IMMOVABLE PROPERTY FOR THE FISCAL YEAR COMMENCING 1ST MAY, 1942

883

RUE BELANGER EST.
STREET

ARRONDISSEMENT ÉLECTORAL 30
ELECTORAL DISTRICT

WARD ST-JEAN #38
QUARTIER

NO DE COMPTE ACCOUNT NO.	SITUATION DE L'IMMEUBLE LOCATION OF PROPERTY	CADASTRE - SUB-DIVISION OCCUPATION ET/AND DÉNOMINATION	VALEUR (DOLLARS SEULEMENT) - VALUE (DOLLARS ONLY)					ENTRETIEN DES TROTTOIRS MAINTENANCE OF SIDEWALKS POS., FRONT, ET	VAULTS VOGTES	RESOLUTION REDUCTION No
			TERRAIN LAND	BÂTIMENTS BUILDINGS	VALEUR TOTALE - TOTAL VALUE					
			EXEMPT	CATHOLIQUE CATHOLIC	PROTESTANTE PROTESTANT	NEUTRE NEUTRAL	JEWISH JUIVE			
COTE ST LOUIS										
585608 FILE NO. SUPPLEMENTAIRE DES COMPLEMENTAIRES 1943	259-55 BELANGER (6955 ALMA)	10 1079 P1080								
	L'ALLIANCE NATIONALE 680 SHERBROOKE OUEST	N	22 00	139 00			161 00		141 .4	
	<u>ALMA</u>									
585609	235-31 BELANGER (6950-56 ALMA)	10 P1082 1083								
	ADELARD CHARBONNEAU 235 BELANGER EST	COMMIS C	18 50	91 50		110 00			135	
585610 FILE NO. SUPPLEMENTAIRE DES COMPLEMENTAIRES 1944	227-225 BELANGER EST	10 1084								
	SAM BERGER 225 BELANGER EST	FRUIT DEALER J	12 00	25 00			37 00		25	
585611 FILE NO. SUPPLEMENTAIRE DES COMPLEMENTAIRES 1943	223-221 BELANGER EST	10 1085								
	CHARLES LEBLANC 221 BELANGER EST	BRIQUETEUR C	12 00	26 00		38 00			25	
585612	215-13 BELANGER EST	10 1086								
	PIETRO DONATO 10245 HAMELIN	JOURNALIER C	12 00	26 00		38 00			25	
585613 FILE NO. SUPPLEMENTAIRE DES COMPLEMENTAIRES 1943	209-207 BELANGER EST	10 1087								
	ODESSA LEVEILLE CONDUCTEUR 207 BELANGER EST.	<i>Conducteur</i> C	12 00	23 00		35 00			25	

585614

*Montreal Dyeing Cleaning
Company Limited.*

2 500.00

20-2-42

585615

-Do-

VILLE DE
CITY OF **MONTREAL**

RÔLE D'ÉVALUATION DES IMMEUBLES POUR L'EXERCICE FINANCIER COMMENÇANT LE 1ER MAI, 1942
VALUATION ROLL OF IMMOVABLE PROPERTY FOR THE FISCAL YEAR COMMENCING 1ST MAY, 1942

RUE BELANGER EST.
STREET

ARRONDISSEMENT ÉLECTORAL 30
ELECTORAL DISTRICT

WARD ST-JEAN #58
QUARTIER

884

NO DE COMPTE ACCOUNT NO.	SITUATION DE L'IMMEUBLE LOCATION OF PROPERTY NOM ET ADRESSE DU PROPRIÉTAIRE NAME AND ADDRESS OF OWNER	CADASTRE - SUB-DIVISION OCCUPATION ET/AND DENOMINATION	VALEUR (DOLLARS SEULEMENT) - VALUE (DOLLARS ONLY)					ENTRETIEN DES TROTTOIRS MAINTENANCE OF SIDEWALKS POS. FRONT FT.	VAULTS VOÛTÉE	RÉSOLUTION REDUCTION No
			TERRAIN LAND	BÂTIMENTS BUILDINGS	EXEMPT	CATHOLIQUE CATHOLIC	PROTESTANTE PROTESTANT			
585614 1943	BELANGER (6955 AVE DE GASPE) EMILE MASSI CÔTE 231 ST JACQUES OUEST AVE DE GASPE	COTE ST LOUIS 10 1088 NOTAIRE N	1400	1300				2700	125	
585615 1943	189 BELANGER EMILE MASSI CÔTE (IN TRUST)	10 1091	1400	2800				4200	125	
585616	189 BELANGER MONTREAL DYEING & CLEANING CO LTD 189 BELANGER	POUVOIR MOTEUR N (5 POWER)		120				120		
585617	185-81 BELANGER MINNIE BLUSTEIN VVE DE RALF MAZROVITZ 1/2 ALICE MAZROVITZ ANNIE MAZROVITZ SAUL MAZROVITZ ETHEL MAZROVITZ ALBERT MAZROVITZ 183 BELANGER EST C/O. 4169 BOUL ST LAURENT APT-5	10 1092 J SPINSTER SPINSTER	1200	2400				3600	25	
585618 1943	179-75 BELANGER ERNEST LECLAIR 1683 STE ROSE 1847	10 1093 MECANICIEN C	1200	2800		4000			25	
585619 1943	171-69 BELANGER BRUNO DESAUTELS A/S. OSCAR DESAUTELS 60 ST JACQUES OUEST	10 1094 AGENT C	1200	3000		4200			25	

VILLE DE
CITY OF **MONTREAL**

RÔLE D'ÉVALUATION DES IMMEUBLES POUR L'EXERCICE FINANCIER COMMENÇANT LE 1ER MAI, 1942

VALUATION ROLL OF IMMOVABLE PROPERTY FOR THE FISCAL YEAR COMMENCING 1ST MAY, 1942

RUE BELANGER EST
STREET

ARRONDISSEMENT ÉLECTORAL 30
ELECTORAL DISTRICT

QUARTIER ST-JEAN #58
WARD

885

No DE COMPTE ACCOUNT No.	SITUATION DE L'IMMEUBLE LOCATION OF PROPERTY	CADASTRE - SUB-DIVISION OCCUPATION ET/AND DÉSIGNATION	VALEUR (DOLLARS SEULEMENT) - VALUE (DOLLARS ONLY)					ENTRETIEN DES TROTTOIRS MAINTENANCE OF SIDEWALKS POS. FRONT FT.	VOÛTES VAULTS	RÉSOLUTION REDUCTION No
			TERRAIN LAND	BÂTIMENTS BUILDINGS	EXEMPT	CATHOLIQUE CATHOLIC	PROTESTANTE PROTESTANT			
		<u>COTE ST LOUIS</u>								
5 85620	LOT BELANGER J. ARTHUR ARCHAMBAULT A/S. PALAIS DE JUSTICE MONTREAL.	10 1095 EMP. CIVEL C	12 00				12 00			25
5 85621	159-57 BELANGER AUGUSTIN GIBELLO 286 JEAN TALON EST	10 1096 PEINTRE D'ENSEIGNE C	12 00	20 00			32 00			25
5 85622	153-51 BELANGER MARIE LUCIENNE S. G. COTE MARIE JEANNE CECILE COTE J. LUCIEN HYACINTHE COTE MARIE IDA HELENE COTE A/S. SOC. D'ADM ET DE FIDUCIE 5 ST JACQUES EST <u>AVE CASGRAIN</u>	10 P1097 NEE. 21 JANVIER 1919) NEE 21 SEPT 1919) NE 14 MARS 1921 C NEE 9 DECEMBRE 1921)	9 00	31 00			40 00			115.6
5 85623	83-81 BELANGER EST LAURA AUSTIN DIT DOMINGUE VVE DE OLIVIER GRIGNON 81 BELANGER	10 P1100 C	11 50	28 50			40 00			24.4
5 85624	79-75 BELANGER JEAN VIAL PAULINE MOLLION SON EPSE 79 BELANGER EST <u>RUELLE</u>	10 1101 ENTREPRENEUR C	12 00	38 00			50 00			25

VILLE DE **MONTREAL**
CITY OF

RÔLE D'ÉVALUATION DES IMMEUBLES POUR L'EXERCICE FINANCIER COMMENÇANT LE 1ER MAI, 1942
VALUATION ROLL OF IMMOVABLE PROPERTY FOR THE FISCAL YEAR COMMENCING 1ST MAY, 1942

886

RUE BELANGER EST.
STREET

ARRONDISSEMENT ÉLECTORAL 30
ELECTORAL DISTRICT

QUARTIER ST-JEAN #58
WARD

NO DE COMPTE ACCOUNT No.	SITUATION DE L'IMMEUBLE LOCATION OF PROPERTY	CADASTRE - SUB-DIVISION OCCUPATION ET/AND DÉNOMINATION	VALEUR (DOLLARS SEULEMENT) - VALUE (DOLLARS ONLY)							ENTRETIEN DES TROTTOIRS MAINTENANCE OF SIDEWALKS POS. FRONT FT.	VOÛTES VAULTS	RÉDUCTION REDUCTION No
			TERRAIN LAND	BÂTIMENTS BUILDINGS	EXEMPT	CATHOLIQUE CATHOLIC	PROTESTANTE PROTESTANT	NEUTRE NEUTRAL	JUIVE JEWISH			
	<u>COTE ST LOUIS</u>											
	<u>RUELLE</u>											
	61 BELANGER	10 P1133 P1133 1134										
	PHILIAS CLOUTIER 6957 ST DOMINIQUE (SUP & VAL A 6951-53 ST DOMINIQUE)											
	<u>ST DOMINIQUE</u>											
	25 BELANGER	10 1142										
	AZILDA LAVALLEE VVE DE ZENON MEUNIER (SUP & VAL A 6958 ST DOMINIQUE)											
	<u>RUELLE</u>											
	<u>BOUL ST LAURENT</u>											
	<u>-----M O Z A R T E S T-----</u>											
	<u>BOUL ST LAURENT</u>	----A. E. 30----										

VILLE DE
CITY OF **MONTREAL**

RÔLE D'ÉVALUATION DES IMMEUBLES POUR L'EXERCICE FINANCIER COMMENÇANT LE 1ER MAI, 1942
VALUATION ROLL OF IMMOVABLE PROPERTY FOR THE FISCAL YEAR COMMENCING 1ST MAY, 1942

RUE MOZART AVS EST.
STREET

ARRONDISSEMENT ÉLECTORAL 30
ELECTORAL DISTRICT

QUARTIER ST-JEAN #58
WARD

887

NO DE COMPTE ACCOUNT NO.	SITUATION DE L'IMMEUBLE LOCATION OF PROPERTY	CADASTRE - SUB-DIVISION OCCUPATION ET/DÉNOMINATION	VALEUR (DOLLARS SEULEMENT) - VALUE (DOLLARS ONLY)							ENTRETIEN DES TROTTOIRS MAINTENANCE OF SIDEWALKS FOS. FRONT FT.	VOÛTES VAULTS	RÉDUCTION REDUCTION NO
			TERRAIN LAND	BÂTIMENTS BUILDINGS	EXEMPT	CATHOLIQUE CATHOLIC	PROTESTANTE PROTESTANT	NEUTRE NEUTRAL	JUIVE JEWISH			
	<u>COTE ST LOUIS</u>											
	<u>BOUL ST LAURENT</u>											
	<u>RUELLE</u>											
5 85625 54 BOLS SUPPLEMENTAIRE 55 SUPPLEMENTARY BOLS 1943	26-48 MOZART	10 1149										
	JOSEPH BRUNEAU 10567 BOUL OLYMPIA	BOUCHER C 1148	34 00	224 00					258 00		157	
	A/S • MOLSON LOBLEY & CO LTD 485 MC GILL ST.											
	<u>ST DOMINIQUE</u>											
	<u>RUELLE</u>											
5 85626	66-70 MOZART EST	10 1131										
	ANTHONY ZIMONTAS 66 MOZART EST	REAR P1130 TAILOR C	14 00	36 00					50 00		25	
5 85627	LOT MOZART EST	10 P1130										
	LA CITE DE MONTREAL	EX	15 50		1550						24.2	
	<u>AVE CASGRAIN</u>											

VILLE DE
CITY OF **MONTREAL**

RÔLE D'ÉVALUATION DES IMMEUBLES POUR L'EXERCICE FINANCIER COMMENÇANT LE 1ER MAI, 1942
VALUATION ROLL OF IMMOVABLE PROPERTY FOR THE FISCAL YEAR COMMENCING 1ST MAY, 1942

888

RUE MOZART EST
STREET

ARRONDISSEMENT ÉLECTORAL 30
ELECTORAL DISTRICT

ST-WARD #58
QUARTIER

NO DE COMPTE ACCOUNT NO.	SITUATION DE L'IMMEUBLE LOCATION OF PROPERTY	CADASTRE - SUB-DIVISION OCCUPATION ET/AND DÉNOMINATION	VALEUR (DOLLARS SEULEMENT) - VALUE (DOLLARS ONLY)						ENTRETIEN DES TROIS MONTAINS MAINTENANCE OF SIDEWALKS PER. FRONT FT.	VAULTS VOÛTES	RESOLUTION REDUCTION NO
			TERRAIN LAND	BÂTIMENTS BUILDINGS	VALEUR TOTALE - TOTAL VALUE						
	NOM ET ADRESSE DU PROPRIÉTAIRE NAME AND ADDRESS OF OWNER				EXEMPT	CATHOLIQUE CATHOLIC	PROTESTANTE PROTESTANT	NEUTRE NEUTRAL	JEWISH JUIVE		
	<u>AVE CASGRAIN</u>	<u>COTE ST LOUIS</u>									
5 85628	150 MOZART EST MARY BERGER WIFE S AS TO P OF SEEA ARACHLEFSKY 154 MOZART EST	10 P1127 J	700	1500					22 00	15	
5 85629	154 MOZART EST MISS. FREDA RACHLEFSKY 154 MOZART EST	10 1126 J	850	950					18 00	25	
5 85630	160-76 MOZART EST LUCIEN BEAUDRY (ILE PERROT P.Q.) 1/10 (VOYAGEUR) ESTHER BEAUDRY 1/10 EVA BEAUDRY 1/10 ALINE BEAUDRY 1/10 ALBERT BEAUDRY 1/10 EMILE BEAUDRY 1/10 GABRIELLE BEAUDRY 1/10 RITA BEAUDRY 1/10 JEANNE BEAUDRY 1/10 EDOUARD BEAUDRY 1/10 6318 ST-DENIS	10 1125-2 1125-1 1124-2 1124-1 C	1750	9250		110 00				50	
5 85631	178-80 MOZART EST VINCENZO TORINO 139 MOZART OUEST	10 1123 LABORER C	850	3950		48 00				25	
5 85632	184-88 MOZART EST MLLE. ALINE CHOUINARD 4674 CLARK	10 1122 FILLE MAJEURE C	850	5150		60 00				25	

VILLE DE
CITY OF **MONTREAL**

RÔLE D'ÉVALUATION DES IMMEUBLES POUR L'EXERCICE FINANCIER COMMENÇANT LE 1ER MAI, 1942
VALUATION ROLL OF IMMOVABLE PROPERTY FOR THE FISCAL YEAR COMMENCING 1ST MAY, 1942

889

RUE MOZART EST.
STREET

ARRONDISSEMENT ÉLECTORAL 30
ELECTORAL DISTRICT

WARD ST-JEAN #58
QUARTIER

No DE COMPTE ACCOUNT NO.	SITUATION DE L'IMMEUBLE LOCATION OF PROPERTY NOM ET ADRESSE DU PROPRIÉTAIRE NAME AND ADDRESS OF OWNER	CADASTRE - SUB-DIVISION OCCUPATION ET/AND DÉNOMINATION	VALEUR (DOLLARS SEULEMENT) - VALUE (DOLLARS ONLY)					ENTRETIEN DES TRACÉMENTS MAINTENANCE OF SIDEWALKS POS. FRONT FT	VAULTS VOÛTES	RÉSOLUTION REDUCTION NO
			TERRAIN LAND	BÂTIMENTS BUILDINGS	EXEMPT	VALEUR TOTALE - TOTAL VALUE				
						CATHOLIQUE CATHOLIC	PROTESTANTE PROTESTANT	NEUTRE NEUTRAL	JEWISH JUIVE	
		<u>COTE ST LOUIS</u>								
5 856 33	190-92 MOZART EST PATRICK LEVEILLE 192 BOUL LEVESQUE PONT VIAU QUE.,.	10 1121 COMMERCANT C	11 00	27 00		38 00				25
	<u>AVE DE GASPE</u>									
5 856 34	200-04 MOZART EST HENRI QUEVILLON 3520 SWALL <i>Swail</i>	10 1118 BOURGEOIS C	11 00	39 00		50 00				25
5 856 35	206 MOZART EST HENRY JAMES OLIVE 9664 LAJEUNESSE	10 1117 JOURNALIER P	8 50	9 00			17 50			25
5 856 36	212 MOZART EST MONTREAL LOAN & MORTGAGE CO 275 ST JACQUES OUEST	10 1116 N	8 50	9 50				18 00		25
5 856 37	218 MOZART EST ANTONIO VISCARDI (A) 218 MOZART EST	10 1115 JOURNALIER C	8 50	19 50		28 00				25
5 856 38	LOT MOZART ALFRED DEMERS 1805 MASSON 1895	10 1114 PLOMBIER C	8 50			8 50				25
5 856 39	234 MOZART CARMELA CARBONE EPSE S DE B DE RALPH GUZZO 253 MOZART EST <u>ALMA</u>	10 1113 1112 MAFTR DE BIJOUX C	11 50	106 50		118 00				99.8

VILLE DE
CITY OF **MONTREAL**

RÔLE D'ÉVALUATION DES IMMEUBLES POUR L'EXERCICE FINANCIER COMMENÇANT LE 1ER MAI, 1942
VALUATION ROLL OF IMMOVABLE PROPERTY FOR THE FISCAL YEAR COMMENCING 1ST MAY, 1942

890

RUE MOZART EST
STREET

ARRONDISSEMENT ÉLECTORAL 30
ELECTORAL DISTRICT

WARD ST-JEAN #58
QUARTIER

No DE COMPTE ACCOUNT No.	SITUATION DE L'IMMEUBLE LOCATION OF PROPERTY	CADASTRE - SUB-DIVISION OCCUPATION ET/AND DÉNOMINATION	VALEUR (DOLLARS SEULEMENT) - VALUE (DOLLARS ONLY)					ENTRETIEN DES TROUSSES MAINTENANCE OF SIDEWALKS POS. FRONT FT.	VAULTS VOÛTES	RÉSOLUTION REDUCTION No
			TERRAIN LAND	BÂTIMENTS BUILDINGS	EXEMPT	VALEUR TOTALE - TOTAL VALUE				
NOM ET ADRESSE DU PROPRIÉTAIRE NAME AND ADDRESS OF OWNER					CATHOLIQUE CATHOLIC	PROTESTANTE PROTESTANT	NEUTRE NEUTRAL	JEWISH JUIVE		
	<u>ALMA</u>	<u>COTE ST LOUIS</u>								
5 85640	250 MOZART EST ROSE TEIBER EPSE S DE B DE COPAL DARABANER (SUP & VAL A 6971-81 ALMA)	10 P1110 C								
5 85641	252 MOZART EST THEODORE DUBE 147 BUTTERNUT	10 1109 FABRICANT C	850	950		18 00			25	
5 85641 OR RÔLE SUPPLEMENTAIRE OR SUPPLEMENTARY ROLL 1943	268-70 MOZART EST SUCC. MARIE ROCHETTE VVE DE CLEOPHAS BEAUCHEMIN LAURA BEAUCHEMIN VVE DE ARCHAMBAULT LUCIENNE LAROCHE GABRIELLE LAROCHE MARCELLE LAROCHE A/S - SUCC. MARIE ROCHETTE 268 MOZART EST	10 1108 1107 C	1750	2750		45 00			50	
5 85642	274-76 MOZART EST TOBIA SICHERI 234 BELANGER EST	10 PNE 1105 GRINDER C	750	2250		30 00			25	
5 85643	280-82 MOZART EST ROMEO GUILBAULT 328 MONT ROYAL EST	10 P1105 GARAGISTE C	900	24 00		33 00			90	
	<u>AVE HENRI JULIEN</u> ----A. E. 31----								

VILLE DE MONTREAL
CITY OF MONTREAL

RÔLE D'ÉVALUATION DES IMMEUBLES POUR L'EXERCICE FINANCIER COMMENÇANT LE 1ER MAI, 1942
VALUATION ROLL OF IMMOVABLE PROPERTY FOR THE FISCAL YEAR COMMENCING 1ST MAY, 1942

891

RUE MOZART EST.
STREET

ARRONDISSEMENT ÉLECTORAL 31
ELECTORAL DISTRICT

QUARTIER ST-JEAN #58
WARD

NO DE COMPTE ACCOUNT No.	SITUATION DE L'IMMEUBLE LOCATION OF PROPERTY	CADASTRE - SUB-DIVISION OCCUPATION ET/AND DÉNOMINATION	VALEUR (DOLLARS SEULEMENT) - VALUE (DOLLARS ONLY)							ENTRETIEN DES TROTTOIRS MAINTENANCE OF SIDEWALKS POS. FRONT ET	VOUTES VAULTS	RÉSOLUTION REDUCTION No
			YERRAIN LAND	BÂTIMENTS BUILDINGS	EXEMPT	VALEUR TOTALE - TOTAL VALUE						
						CATHOLIQUE CATHOLIC	PROTESTANTE PROTESTANT	NEUTRE NEUTRAL	JUIVE JEWISH			
	<u>COTE ST LOUIS</u>											
	<u>AVE HENRI JULIEN</u>											
	<u>ETCR A V E R S E Z</u>											
	<u>DROLET</u>											
	<u>AVE HENRI JULIEN</u>											
585644	281 MOZART EST	10 P1162										
1044	ALMERIA DUBORD VVE DE ERNEST OUELLETTE 241 MOZART EST	C	11 00	6 00		17 00				25		
585645	275 MOZART EST	10 P1163										
	NICOLAS MARRA LOUISA DANTONE SON EPSE 275 MOZART EST	JOURNALIER C	8 50	11 50		20 00				25		
585646	273-69 MOZART EST	10 P1164										
	GIOVANNI MENNUTO DINA PARENTO SON EPSE "A" 269 MOZART EST	PRESSER C	8 50	31 50		40 00				25		
585647	267-63 MOZART EST	10 P1165										
	RALPH GUZZO 263 MOZART EST	JEWELLER C	8 50	46 50		55 00				25		
585648	257 MOZART EST	10 P1166										
	EST - ANGUS MC MILLAN 257 MOZART EST	P	8 50	3 00			11 50			25		

VILLE DE
CITY OF **MONTREAL**

RÔLE D'ÉVALUATION DES IMMEUBLES POUR L'EXERCICE FINANCIER COMMENÇANT LE 1ER MAI, 1942
VALUATION ROLL OF IMMOVABLE PROPERTY FOR THE FISCAL YEAR COMMENCING 1ST MAY, 1942

892

RUE MOZART EST.
STREET

ARRONDISSEMENT ÉLECTORAL 31
ELECTORAL DISTRICT

QUARTIER ST-JEAN #58
WARD

No DE COMPTE ACCOUNT No.	SITUATION DE L'IMMEUBLE LOCATION OF PROPERTY NOM ET ADRESSE DU PROPRIÉTAIRE NAME AND ADDRESS OF OWNER	CADASTRE - SUB-DIVISION OCCUPATION ET/AND DENOMINATION	VALEUR (DOLLARS SEULEMENT) - VALUE (DOLLARS ONLY)							ENTRETIEN DES TROTTOIRS MAINTENANCE OF SIDEWALKS POS. FRONT FT.	VOÛTES VAULTS	RÉSOLUTION REDUCTION No
			TERRAIN LAND	BÂTIMENTS BUILDINGS	EXEMPT	CATHOLIQUE CATHOLIC	PROTESTANTE PROTESTANT	NEUTRE NEUTRAL	JUIVE JEWISH			
		<u>COTE ST LOUIS</u>										
5 85649 VOIR RÔLE SUPPLÉMENTAIRE DES SUPPLÉMENTAIRE RÔLE 1943	253-51 MOZART EST FRANK OSTROFSKY 4012 AVE HOTEL DE VILLE	10 P1167 LOCKSMITH J	8 50	27 50						36 00	25	
5 85650	249-45 MOZART EST MARTINO PARINO 249 MOZART EST 7142 FABRE	10 P1168 BRIQUETIER C	8 50	41 50		50 00					25	
5 85651	241-39 MOZART EST FRS. XAVIER FILION "FILS" 239 MOZART EST	10 P1169 REMBOURREUR C	8 50	29 50		38 00					25	
5 85652	237-35 MOZART EST NICOLA MILO 237 MOZART EST	10 P1170 JOURNALIER C	8 50	37 50		46 00					25	
5 85653	227-31 MOZART EST JACOB FIELD 4093 DE BULLION	10 P1171 J	8 50	29 50					38 00		25	
5 85654	225-19 MOZART EST ALDERIC BEAUCHAMP 364 RIDEAU ST OTTAWA ONT.	10 P1172 GERANT C	8 50	46 50		55 00					25	
5 85655	213 MOZART EST PIETRO SICURO 213 MOZART EST	10 P1173 MARCHAND C	8 50	32 50		41 00					25	
5 85656	207 MOZART EST TUBE OSTROFSKY EPSE DE WILLIE ZINMAN 7022 ST DOMINIQUE	10 P1174 J	8 50	11 50					20 00		25	

VILLE DE
CITY OF **MONTREAL**

RÔLE D'ÉVALUATION DES IMMEUBLES POUR L'EXERCICE FINANCIER COMMENÇANT LE 1ER MAI, 1942
VALUATION ROLL OF IMMOVABLE PROPERTY FOR THE FISCAL YEAR COMMENCING 1ST MAY, 1942

893

RUE MOZART EST.
STREET

ARRONDISSEMENT ÉLECTORAL 31
ELECTORAL DISTRICT

QUARTIER ST-JEAN #58
WARD

No DE COMPTE ACCOUNT No.	SITUATION DE L'IMMEUBLE LOCATION OF PROPERTY	CADASTRE - SUB-DIVISION OCCUPATION ET/AND DÉNOMINATION	VALEUR (DOLLARS SEULEMENT) - VALUE (DOLLARS ONLY)							ENTRETIEN DES TROTTOIRS MAINTENANCE OF SIDEWALKS POS. FRONT FT.	VOUTES VAULTS	RÉSOLUTION REDUCTION No
			TERRAIN LAND	BÂTIMENTS BUILDINGS	EXEMPT	CATHOLIQUE CATHOLIC	PROTESTANTE PROTESTANT	NEUTRE NEUTRAL	JUIVE JEWISH			
		<u>COTE ST LOUIS</u>										
585657	203-01 MOZART EST MLLE GERMAINE JACQUES 6365 DE ST VALIER	10 P1175 C	8 50	23 50		32 00					25	
585658	199-97 MOZART EST AIME ROCHON 197 MOZART EST	10 P1176 MENUISIER C	8 50	26 50		35 00					25	
585659	195-91 MOZART EST ALANDINO DEL FANTE (191) CHARLES MAURI (193) A/S A. DEL FANTE 191 MOZART EST	10 P1177 STATUAIRE) C DECEDE 7-1-39)	8 50	36 50		45 00					25	
585660	185 MOZART EST PASQUALE MARGOLIESE 185 MOZART EST	10 P1178 GARDIEN C	8 50	13 50		22 00					25	
585661	179 MOZART EST ANTONIO MARFAGLIO 179 MOZART EST	10 P1179 PLATRIER C	8 50	6 50		15 00					25	
585662	173 MOZART EST ALDRIC RENAUD 1/2 173 MOZART EST NAPOLEON RENAUD 1/2	10 P1180 JOURNALIER C EMP. CIVL	8 50	4 50		13 00					25	

VILLE DE
CITY OF **MONTREAL**

RÔLE D'ÉVALUATION DES IMMEUBLES POUR L'EXERCICE FINANCIER COMMENÇANT LE 1ER MAI, 1942

VALUATION ROLL OF IMMOVABLE PROPERTY FOR THE FISCAL YEAR COMMENCING 1ST MAY, 1942

RUE MOZART EST.
STREET

ARRONDISSEMENT ÉLECTORAL 31
ELECTORAL DISTRICT

WARD ST-JEAN #58
QUARTIER

894

No DE COMPTE ACCOUNT No.	SITUATION DE L'IMMEUBLE LOCATION OF PROPERTY	CADASTRE - SUB-DIVISION OCCUPATION ET/AND DÉNOMINATION	TERRAIN LAND	VALEUR (DOLLARS SEULEMENT) - VALUE (DOLLARS ONLY)					ENTRETIEN DES TROTTOIRS MAINTENANCE OF SIDEWALKS P.S. FRONT FT.	VAULTS VOÛTES	RÉSOLUTION REDUCTION No
				BÂTIMENTS BUILDINGS	EXEMPT	CATHOLIQUE CATHOLIC	PROTESTANTE PROTESTANT	NEUTRE NEUTRAL			
		<u>COTE ST LOUIS</u>									
5 85663	171-67 MOZART EST	10 P1181									
	MARIE LUCIENNE SIMONNE GERDA COTE (NEE 21/1/1919)	C	850	31 50		40 00				25	
	MARIE JEANNE CECILE COTE (NEE 21/9/1919)										
	JOSEPH LUCIEN HYACINTHE COTE (NEE 14/3/1921)										
	MARIE IDA HELENE COTE (NEE 9/12/1921)										
	A/S. LA SOC D'ADM & DE FIDUCIE 5 ST JACQUES EST										
	FOR SALE SUPPLEMENTARY ROLL 1944										
5 85664	165-61 MOZART EST	10 P1182									
	Mlle. ELEONORE CHARBONNEAU (DECEDEE INF. TEL 2922 27/10/37)	FILLE MAJEURE C	850	31 50		40 00				25	
	A/S. MME. P. BEAUCHAMP 5071 ST-DENIS										
5 85665	155 MOZART EST	10 P1183									
	CHARLOTTE KIPPS WIDOW OF WILLIAM CHARLES BOYS	P	850	11 50			20 00			25	
	155 MOZART EST										
5 85666	LOT MOZART EST (RESIDU)	10 P1184									
	LA CITE DE MONTREAL	EX	7 00		7 00					15.1	
	<u>AVE CASGRAIN</u>										
5 85667	LOT MOZART EST	10 P1187									
	LA CITE DE MONTREAL	EX	13 00		13 00					24	

VILLE DE
CITY OF **MONTREAL**

RÔLE D'ÉVALUATION DES IMMEUBLES POUR L'EXERCICE FINANCIER COMMENÇANT LE 1ER MAI, 1942
VALUATION ROLL OF IMMOVABLE PROPERTY FOR THE FISCAL YEAR COMMENCING 1ST MAY, 1942

RUE MOZART EST.
STREET

ARRONDISSEMENT ÉLECTORAL 31
ELECTORAL DISTRICT

WARD ST-JEAN #58
QUARTIER

895

No DE COMPTE ACCOUNT NO.	SITUATION DE L'IMMEUBLE LOCATION OF PROPERTY	CADASTRE - SUB-DIVISION OCCUPATION ET/AND DÉNOMINATION	VALEUR (DOLLARS SEULEMENT) - VALUE (DOLLARS ONLY)							ENTRETIEN DES TROTTOIRS MAINTENANCE OF SIDEWALKS POS. FRONT FT.	VAULTS VOOTES	RÉSOLUTION REDUCTION No
			TERRAIN LAND	BÂTIMENTS BUILDINGS	EXEMPT	CATHOLIQUE CATHOLIC	PROTESTANTE PROTESTANT	NEUTRE NEUTRAL	JEWISH JUIVE			
585668 1943	55 MOZART EST MATTO DEL VECCHIO 1/4 EMMANUELLE CONSENTINO 1/4 (A) FRANK ALIAS FRANCESCO SCHIAVONE 1/4 (SHOE SHINER) DOMINICO FIORE 1/4 (A) JOURNALIER C/O. DOMINICO FIORE 6662 AVE DE GASPE	10 P1188 C	1550	650		2200					25	
	<u>RUELLE</u>											
585669	61-59 MOZART EST ALLESANDRO CIOTOLA 59 MOZART EST	10 1190-2 1191-2 JOURNALIER C	1450	2050		3500					35	
585670 1943	57-55 MOZART EST TEREZIA VASKO WIFE C. AS TO P OF JOSEF BOYMANSKY 5605 CLARK <u>ST-DOMINIQUE</u> <u>BOUL ST LAURENT</u>	10 1190-1-2 DE LA 1191-1-2 SHOEMAKER J	1200	3300				4500			28.5	
	<u>---SHAMROCK AVE---</u>	-----A. E. 32-----										
	<u>BOUL ST LAURENT</u>	-----A.E. 32-----										

VILLE DE
CITY OF **MONTREAL**

RÔLE D'ÉVALUATION DES IMMEUBLES POUR L'EXERCICE FINANCIER COMMENÇANT LE 1ER MAI, 1942
VALUATION ROLL OF IMMOVABLE PROPERTY FOR THE FISCAL YEAR COMMENCING 1ST MAY, 1942

896

RUE SHAMROCK AVE.
STREET

ARRONDISSEMENT ÉLECTORAL 32
ELECTORAL DISTRICT

QUARTIER ST-JEAN #58
WARD

No DE COMPTE ACCOUNT NO.	SITUATION DE L'IMMEUBLE LOCATION OF PROPERTY	CADASTRE -- SUB-DIVISION OCCUPATION ET/AND DÉNOMINATION	VALEUR (DOLLARS SEULEMENT) -- VALUE (DOLLARS ONLY)					ENTRETIEN DES TROTTOIRS MAINTENANCE OF SIDEWALKS FOR FRONT FT.	VOÛTES VAULTS	RÉSOLUTION REDUCTION No
			TERRAIN LAND	BÂTIMENTS BUILDINGS	EXEMPT	CATHOLIQUE CATHOLIC	PROTESTANTE PROTESTANT			
	<u>COTE ST LOUIS</u>									
	<u>BOUL ST LAURENT</u>									
	<u>RUELLE</u>									
585671	32-26 SHAMROCK AVE	10 999 1000 ODESSA ILDEFONSE JARRY MAURICE JARRY GERARD RAOUL JARRY (JARRY & FRERES)	AGENT 0	23 00	127 00		150 00			50
586618	32-26 SHAMROCK AVE	POUVOIR MOTEUR (12 H. P.) JARRY & FRERES (ODESSA & MAURICE JARRY)	(PROPS) 0		240		240			
585672	LOT SHAMROCK AVE	JEANNE ROYER VVE DE RENE JACQUES LEVY A/S. C. ROYER 411 BOUL ST JOSEPH OUEST	INTERDITE 0	11 50			11 50			25
585673	LOT SHAMROCK AVE DO		0	11 50			11 50			25
585674	LOT SHAMROCK AVE (LISIÈRE) LA CITE DE MONTREAL <u>ST DOMINIQUE</u>	P342 EX -----A. E. 31-----		4 50		4 50				158

VILLE DE
CITY OF **MONTREAL**

RÔLE D'ÉVALUATION DES IMMEUBLES POUR L'EXERCICE FINANCIER COMMENÇANT LE 1ER MAI, 1942
VALUATION ROLL OF IMMOVABLE PROPERTY FOR THE FISCAL YEAR COMMENCING 1ST MAY, 1942

897

RUE SHAMROCK AVE
STREET

ARRONDISSEMENT ÉLECTORAL 31
ELECTORAL DISTRICT

WARD ST-JEAN #58
QUARTIER

No DE COMPTE ACCOUNT NO.	SITUATION DE L'IMMEUBLE LOCATION OF PROPERTY	CADASTRE - SUB-DIVISION OCCUPATION ET/ANO DÉNOMINATION	VALEUR (DOLLARS SEULEMENT) - VALUE (DOLLARS ONLY)					ENTRETIEN DES TROTOIRS MAINTENANCE OF SIDEWALKS PES. FRONT FT.	VAULTS VOUTES	RÉSOLUTION REDUCTION NO
			TERRAIN LAND	BÂTIMENTS BUILDINGS	EXEMPT	CATHOLIQUE CATHOLIC	PROTESTANTE PROTESTANT			
	<u>COTE ST LOUIS</u>									
	<u>ST DOMINIQUE</u>									
585675	90 AVE SHAMROCK AVE LA CITE DE MONTREAL	PI0 (FINSPUBLIQUE) EX	31 00	90 00	121 00					210.61
	<u>AVE CASGRAIN</u>									
	<u>TRAVERSEZ</u>									
585676	LOT SHAMROCK AVE LA CITE DE MONTREAL	PI0 EX	29 50		29 50					196.27
585677	81-75 LOT SHAMROCK AVE ROSE ALEXINA THERIEN VVE DE EUGENE THEMENS 65 BOUL GOVIN EST	10 1012 C	11 50	9500.	9500 (1943/44) 11 50					25 CERT. No. 44/1076 (23/5/44)
585678	LOT SHAMROCK AVE HECTOR CYPHOT 1297 ST VIATEUR OUTREMONT	10 1013 M.D. C	11 50		11 50					25
	<u>ST DOMINIQUE</u>	-----A. E. 32-----								
585679	47-37 SHAMROCK AVE ROSE ALEXINA THERIEN VVE DE EUGENE THEMENS 65 BOUL GOVIN EST	10 1019-1 1020-1 1021-1 C	15 50	64 50	80 00					120.4

VILLE DE
CITY OF **MONTREAL**

RÔLE D'ÉVALUATION DES IMMEUBLES POUR L'EXERCICE FINANCIER COMMENÇANT LE 1ER MAI, 1942

VALUATION ROLL OF IMMOVABLE PROPERTY FOR THE FISCAL YEAR COMMENCING 1ST MAY, 1942

898

RUE SHAMROCK AVE.
STREET

ARRONDISSEMENT ÉLECTORAL 32
ELECTORAL DISTRICT

QUARTIER ST-JEAN #58
WARD

No DE COMPTE ACCOUNT No.	SITUATION DE L'IMMEUBLE LOCATION OF PROPERTY	CADASTRE -- SUB-DIVISION OCCUPATION ET/AND DÉNOMINATION	VALEUR (DOLLARS SEULEMENT) -- VALUE (DOLLARS ONLY)					ENTRETIEN DES TROTTOIRS MAINTENANCE OF SIDEWALKS POS. FRONT ET.	VOÛTES VAULTS	RESOLUTION REDUCTION No
			TERRAIN LAND	BÂTIMENTS BUILDINGS	EXEMPT	CATHOLIQUE CATHOLIC	PROTESTANTE PROTESTANT			
		<u>COTE ST LOUIS</u>								
585680	35-31 SHAMROCK AVE (7098 ST DOMINIQUE) ROSE ALEXINA THERIEN VVE DE EUGENE THEMENS 65 BOUL GOUIN EST	10 1021-4 C	10 50	54 50		65 00			22-3	
585681 1943 SUPPLEMENTARY ROLL	LOT SHAMROCK AVE TIMOTHY P CROWE 3510 STE FAMILLE	10 1022 CLERK C	11 50			11 50			25	
585682 1943 SUPPLEMENTARY ROLL	LOT SHAMROCK AVE DO	10 1023 C	11 50			11 50			25	
	<u>RUELLE</u>									
	<u>BOUL ST LAURENT</u>									
		----- ----- JEAN TALON EST ----- -----								
	<u>BOUL ST LAURENT</u>	----- ----- A. E. 32 ----- -----								

VILLE DE
CITY OF **MONTREAL**

RÔLE D'ÉVALUATION DES IMMEUBLES POUR L'EXERCICE FINANCIER COMMENÇANT LE 1ER MAI, 1942

VALUATION ROLL OF IMMOVABLE PROPERTY FOR THE FISCAL YEAR COMMENCING 1ST MAY, 1942

RUE
STREET

JEAN TALON EST

ARRONDISSEMENT ÉLECTORAL 32
ELECTORAL DISTRICT

WARD ST JEAN # 58
QUARTIER

899

NO DE COMPTE ACCOUNT No.	SITUATION DE L'IMMEUBLE LOCATION OF PROPERTY	CADASTRE -- SUB-DIVISION OCCUPATION ET/AND DÉNOMINATION	VALEUR (DOLLARS SEULEMENT) -- VALUE (DOLLARS ONLY)						ENTRETIEN DES TROTTOIRS MAINTENANCE OF SIDEWALKS POS. FRONT FT.	VAULTS VOÛTES	RÉSOLUTION REDUCTION NO
			TERRAIN LAND	BÂTIMENTS BUILDINGS	EXEMPT	CATHOLIQUE CATHOLIC	PROTESTANTE PROTESTANT	NEUTRE NEUTRAL			
		<u>COTE ST LOUIS</u>									
	<u>BOUL. ST LAURENT</u>										
585683	--- JEAN TALON EST 7165 BOUL. ST LAURENT	10 P1832 P1831									
	NICOLA GRANATO 6500 AVE DE L'ESPLANADE	ENTREPRENEUR C	2400	3000		5400				115	
585684	LOT JEAN TALON EST	10 1833 P1831									
	DO	C	2050			2050				24	
585685	LOT JEAN TALON EST	10 1834 P1831									
	DO	C	1450			1450				24	
585686	LOT JEAN TALON EST	10 1835 P1831 P1836 P1831									
	DO	C	1750			1750				30	
585687	LOT JEAN TALON EST	10 1837 P1831									
	LA CITE DE MONTREAL	EX	1450		1450					25	
585688	LOT JEAN TALON EST	10 1838 P1831									
	DO	EX	1450		1450					25	

VILLE DE
CITY OF **MONTREAL**

RÔLE D'ÉVALUATION DES IMMEUBLES POUR L'EXERCICE FINANCIER COMMENÇANT LE 1ER MAI, 1942
VALUATION ROLL OF IMMOVABLE PROPERTY FOR THE FISCAL YEAR COMMENCING 1ST MAY, 1942

RUE JEAN TALON EST
STREET

ARRONDISSEMENT ÉLECTORAL 32
ELECTORAL DISTRICT

WARD ST JEAN # 58 **900**
QUARTIER

No DE COMPTE ACCOUNT No.	SITUATION DE L'IMMEUBLE LOCATION OF PROPERTY NOM ET ADRESSE DU PROPRIÉTAIRE NAME AND ADDRESS OF OWNER	CADASTRE -- SUB-DIVISION		VALEUR (DOLLARS SEULEMENT) -- VALUE (DOLLARS ONLY)					ENTRETIEN DES TROISIRS MAINTENANCE OF SIDEWALKS FDS. FRONT FT.	VAULTS VOUTES	RÉSOLUTION REDUCTION No
		OCCUPATION ET/AND DÉNOMINATION		TERRAIN LAND	BÂTIMENTS BUILDINGS	EXEMPT	CATHOLIQUE CATHOLIC	PROTESTANTE PROTESTANT			
		<u>COTE ST LOUIS</u>									
585689	LOT JEAN TALON EST LA CITE DE MONTREAL	10	1839 P1831	EX	1750		1750				24
585690	LOT JEAN TALON EST DO	10	1840 P1831	EX	2250		2250				115
		<u>ST DOMINIQUE</u>									
		--- A E 31 ---									
585691	50-54 JEAN TALON EST 7133-43 ST DOMINIQUE SIMONNE TOUSIGNANT 8568 ST DENIS	10	2009 2010-1	C	2550	13450	16000				119.6
585692	56-62 A JEAN TALON EST ARMAND AUBIN STE ELIZABETH CO. JOLIETTE, P.Q. REV. VINCENT PIETTE ST THEODORE CO. MONTCALM, P.Q. A/S TRUST GENERAL DU CANADA 112 ST JACQUES OUEST	10	2010-2 2011	C	1700	8800	10500				35
585693	68-72 JEAN TALON EST FRANCOIS ALCIDE LAMBERT 6524 ST HUBERT	10	2012	C	1050	6750	7800				23
585694	74-82 JEAN TALON EST DO	10	2013 2014-1	C	1250	8250	9500				26.9

VILLE DE
CITY OF **MONTREAL**

RÔLE D'ÉVALUATION DES IMMEUBLES POUR L'EXERCICE FINANCIER COMMENÇANT LE 1ER MAI, 1942
VALUATION ROLL OF IMMOVABLE PROPERTY FOR THE FISCAL YEAR COMMENCING 1ST MAY, 1942

RUE JEAN TALON EST
STREET

ARRONDISSEMENT ÉLECTORAL 31
ELECTORAL DISTRICT

WARD ST JEAN # 58
QUARTIER

901

No DE COMPTE ACCOUNT NO.	SITUATION DE L'IMMEUBLE LOCATION OF PROPERTY NOM ET ADRESSE DU PROPRIÉTAIRE NAME AND ADDRESS OF OWNER	CADASTRE - SUB-DIVISION OCCUPATION ET/AND DÉNOMINATION	VALEUR (DOLLARS SEULEMENT) - VALUE (DOLLARS ONLY)							ENTRETIEN DES TROUVOIS MAINTENANCE OF SIDEWALKS P.S. FRONT FT.	VAULTS VOUTES	RÉSOLUTION REDUCTION NO
			TERRAIN LAND	BÂTIMENTS BUILDINGS	EXEMPT	CATHOLIQUE CATHOLIC	PROTESTANTE PROTESTANT	NEUTRE NEUTRAL	JEWISH JUIVE			
		<u>COTE ST LOUIS</u>										
585695	84-88 JEAN TALON EST FRANCOIS ALCIDE LAMBERT 6524 ST HUBERT	10 2014-2 2015-1 QUINCAILLIER C	1100	5700		6800					19.6	
585696	90 JEAN TALON EST LA CITE DE MONTREAL	10 2015-2 2016-1 FIN-PRIVEE EX NEUTRE POUR TAXE SCOL.	2000	400	2400			FIN SCOL. 2400			27	
585698	LOT JEAN TALON EST (RESIDU) LA CITE DE MONTREAL	10 P2018-2 EX	290		290						4	
585699	150-54 JEAN TALON EST ARMANDE LACOSTE, EPSE S. DE Z H LESAGE 11 ST ZOTIQUE	10 2019 B. DE M.D. C	1450	4550		6000					23	
585700	156-60 JEAN TALON EST JEREMIE DUQUETTE 162 JEAN TALON EST	10 2020 ENTREPRENEUR C	1050	5450		6500					23	
585701	162-66 JEAN TALON EST DO	10 2021 C	850	5450		6300					23	
585702	LOT JEAN TALON EST LOUISE SARAUULT 71 AVE DU COLLEGE OTTAWA, ONT.	10 2022 FILLE MAJEURE C	750 850			750 850					23	42/10178 (12/11/42)
585703	LOT JEAN TALON EST SUCC. HON. LOUIS BEAUBIEN A/S JOSEPH BEAUBIEN	10 2023 EX. TEST. C	750 850			750 850					23	42/10066 (5/11/42)

VILLE DE
CITY OF **MONTREAL**

RÔLE D'ÉVALUATION DES IMMEUBLES POUR L'EXERCICE FINANCIER COMMENÇANT LE 1ER MAI, 1942
VALUATION ROLL OF IMMOVABLE PROPERTY FOR THE FISCAL YEAR COMMENCING 1ST MAY, 1942

RUE JEAN TALON EST
STREET

ARRONDISSEMENT ÉLECTORAL 31
ELECTORAL DISTRICT

WARD ST JEAN # 58
QUARTIER

902

No DE COMPTE ACCOUNT No.	SITUATION DE L'IMMEUBLE LOCATION OF PROPERTY NOM ET ADRESSE DU PROPRIÉTAIRE NAME AND ADDRESS OF OWNER	CADASTRE - SUB-DIVISION OCCUPATION LT/AND DENOMINATION	VALEUR (DOLLARS SEULEMENT) - VALUE (DOLLARS ONLY)					ENTRETIEN DES TROTTOIRS MAINTENANCE OF SIDEWALKS Pos. FRONT FT.	VAULTS VOÛTES	RÉSOLUTION REDUCTION No
			TERRAIN LAND	BÂTIMENTS BUILDINGS	EXEMPT	CATHOLIQUE CATHOLIC	PROTESTANTE PROTESTANT			
585704 RÔLE SUPPLÉMENTAIRE 1943 SEE SUPPLEMENTARY ROLL	LOT JEAN TALON EST SUCC. HON. LOUIS BEAUBIEN A/S JOSEPH BEAUBIEN	<u>COTE ST LOUIS</u> 10 2024 EX. TEST. C	750 850			750 850			23	RES. No. 42/10066 (5/11/42)
585705	186-90 JEAN TALON EST GEORGES DUPLANTIER 186 JEAN TALON EST	10 2025 CHAUDRONNIER C	850	6650		7500			23	
585706	192-96 JEAN TALON EST BELLA LAFORGE, VVE DE P EUGENE DELORME 196 JEAN TALON EST	10 2026 C	850	6850		7700			23	
585707	--- JEAN TALON EST BEAUBIEN LTEE 84 NOTRE DAME OUEST	10 2027 N	750 850	1700 1600			2450		23	RES. No. 42/10067 (5/11/42)
585708	LOT JEAN TALON EST SUCC. HON. LOUIS BEAUBIEN A/S JOSEPH BEAUBIEN	10 2028 EX. TEST. C	750 850			750 850			23	RES. No. 42/10068 (5/11/42)
585709	210-14 JEAN TALON EST PAUL CAPRA 7017 DROLET	10 2029 BRIQUETIER C	850	5350		6200			23	
585710 RÔLE SUPPLÉMENTAIRE 1944 SEE SUPPLEMENTARY ROLL	216-20 JEAN TALON EST MARIE ROY, VVE DE GEDEON LABEL 910 ST DENIS	10 2030 C	850 850	5150 5350		6000 6200			23	RES. No. 42/10434 (11/12/42)
585711	LOT JEAN TALON EST SUCC. HON. LOUIS BEAUBIEN A/S JOSEPH BEAUBIEN 84 NOTRE DAME OUEST	10 2031 EX. TEST. C	750			750			23	

VILLE DE
CITY OF **MONTREAL**

RÔLE D'ÉVALUATION DES IMMEUBLES POUR L'EXERCICE FINANCIER COMMENÇANT LE 1ER MAI, 1942

VALUATION ROLL OF IMMOVABLE PROPERTY FOR THE FISCAL YEAR COMMENCING 1ST MAY, 1942

RUE JEAN TALON EST
STREET

ARRONDISSEMENT ÉLECTORAL 31
ELECTORAL DISTRICT

WARD ST JEAN # 58
QUARTIER

903

No DE COMPTÉ ACCOUNT No.	SITUATION DE L'IMMEUBLE LOCATION OF PROPERTY	CADASTRE - SUB-DIVISION OCCUPATION ET/AND DENOMINATION	VALEUR (DOLLARS SEULEMENT) -- VALUE (DOLLARS ONLY)					ENTRETIEN DES TROUVEURS MAINTENANCE OF SIDEWALKS Pos. FRONT FT.	VAULTS VOÛTES	RÉSOLUTION REDUCTION No
			TERRAIN LAND	BÂTIMENTS BUILDINGS	EXEMPT	CATHOLIQUE CATHOLIC	PROTESTANTE PROTESTANT			
		<u>COTE ST LOUIS</u>								
585712	228-32 JEAN TALON EST ARMAND LORTIE 7216 AVE CASGRAIN	10 2032 EMPL. CIVIL C	750	6350		7100			23	
585713	234-38 JEAN TALON EST DIANIS LORTIE 234 JEAN TALON EST	10 2033 FORGERON C	750	5750		6500			23	
585714	LOT JEAN TALON EST SUCC. HON. LOUIS BEAUBIEN A/S JOSEPH BEAUBIEN 84 NOTRE DAME OUEST	10 2034 EX. TEST. C	750			750			23	
585715	LOT JEAN TALON EST DO	10 2035 C	750			750			23	
585716	LOT JEAN TALON EST DO	10 2036 C	750			750			23	
585717	LOT JEAN TALON EST DO	10 2037 C	750			750			23	
585718	LOT JEAN TALON EST DO	10 2038 P2039 C	1050			1050			33	
585719	274-84 JEAN TALON EST DONATO IORIO 274 JEAN TALON EST	10 P2039 2040 JOURNALIER C	1150	9850		11000			36	

VILLE DE
CITY OF **MONTREAL**

RÔLE D'ÉVALUATION DES IMMEUBLES POUR L'EXERCICE FINANCIER COMMENÇANT LE 1ER MAI, 1942
VALUATION ROLL OF IMMOVABLE PROPERTY FOR THE FISCAL YEAR COMMENCING 1ST MAY, 1942

RUE JEAN TALON EST
STREET

ARRONDISSEMENT ÉLECTORAL 31
ELECTORAL DISTRICT

WARD ST JEAN # 58
QUARTIER

904

No DE COMPTE ACCOUNT No.	SITUATION DE L'IMMEUBLE LOCATION OF PROPERTY NOM ET ADRESSE DU PROPRIÉTAIRE NAME AND ADDRESS OF OWNER	CADASTRE - SUB-DIVISION OCCUPATION ET/AND DÉNOMINATION	VALEUR (DOLLARS SEULEMENT) - VALUE (DOLLARS ONLY)							ENTRETIEN DES TROTTOIRS MAINTENANCE OF SIDEWALKS POS. FRONT ET	VAULTS VOTED	RÉSOLUTION REDUCTION No
			YERRAIN LAND	BÂTIMENTS BUILDINGS	EXEMPT	CATHOLIQUE CATHOLIC	PROTESTANTE PROTESTANT	NEUTRE NEUTRAL	JEWISH JUIVE			
585720	286-90 JEAN TALON EST PAUL CAPRA 7017 DROLET	10 2041 ENTREPRENEUR C	1000 1000	6400. 6500		7400. 7500					23	CEMT. No. 43/1502 (22/1/43)
585721	292-96 JEAN TALON EST MARIE LUCIENNE S GERDA COTE MARIE JEANNE CECILE COTE JOSEPH LUCIEN HYACINTHE COTE MARIE IDA HELENE COTE A/S SOC. D'ADM. & DE FIDUCIE 5 ST JACQUES EST	10 2042 C	1350	5650		7000					23	
585722	LOT JEAN TALON EST DO	10 P2043 C	120			120					N.S.C.	
	(LA BATISSE SITUEE SUR DES LOTS EMPIETE SUR LA RUE HENRI-JULIEN - SUP.13.68 POS. PLAN J-17 LAURIER - FILIERE C.ST LOUIS.)											
	<u>AVE HENRI JULIEN</u>											
585723	LOT JEAN TALON EST BEAUBIEN LTEE 84 NOTRE DAME OUEST <u>DROLET</u>	10 P 2045A N	110					110			N.S.C.	
	<u>AVE BEAUMONT</u>											
	<u>MC EACHRAN AVE</u>	--- A E 27 ---										

VILLE DE
CITY OF **MONTREAL**

RÔLE D'ÉVALUATION DES IMMEUBLES POUR L'EXERCICE FINANCIER COMMENÇANT LE 1ER MAI, 1942
VALUATION ROLL OF IMMOVABLE PROPERTY FOR THE FISCAL YEAR COMMENCING 1ST MAY, 1942

RUE AVE BEAUMONT
STREET

ARRONDISSEMENT ÉLECTORAL 27
ELECTORAL DISTRICT

WARD ST JEAN # 58
QUARTIER

905

N ^o DE COMPTE ACCOUNT No.	SITUATION DE L'IMMEUBLE LOCATION OF PROPERTY	CADASTRE - SUB-DIVISION OCCUPATION ET/AND DÉNOMINATION	VALEUR (DOLLARS SEULEMENT) - VALUE (DOLLARS ONLY)					ENTRETIEN DES TROTTOIRS MAINTENANCE OF SIDEWALKS POS. FRONT FT.	VAULTS VOÛTES	RÉSOLUTION REDUCTION No
			TERRAIN LAND	BÂTIMENTS BUILDINGS	EXEMPT	CATHOLIQUE CATHOLIC	PROTESTANTE PROTESTANT			
	<u>MC EACHRAN AVE</u>	<u>COUÉ ST LOUIS</u> <i>Par. St Laurent.</i>								
	1100 AVE BEAUMONT	BATISSE & TERRAINS SITUES & ÉVALUES DANS LA MUNICIPALITE DE VILLE-MODELE								
	LEO PERRAULT LIMITEE									
585724	TERRAIN AVE BEAUMONT DO	P633 N	600					600	30.6	
585725	TERRAIN AVE BEAUMONT 660 AVE DUNLOP --- AVE OUTREMONT	P633								
	JOHN PRATT	CONTRACTOR C	4250			4250			214	
585726	1090 AVE BEAUMONT	P633								
	LEO PERRAULT MR LIMITEE LEO PERRAULT, PRESIDENT 1100 AVE BEAUMONT	N (BATISSE SEULEMENT)		1000				1000	<i>now removed</i>	
585727	TERRAIN AVE BEAUMONT	P633								
	MONTREAL LIGHT HEAT & POWER 107 CRAIG OUEST	CONS. N	1650					1650	40.6	
585728	880 AVE BEAUMONT DO	P.S.634 N	36750	286250				323000	285	
	(GASOMETER & ELECTRIC POWER PLANT - BUILDING & STRUCTURE - ELECTRIC POWER & PLANT.)									
	<u>WISEMAN AVE</u>									

VILLE DE
CITY OF **MONTREAL**

RÔLE D'ÉVALUATION DES IMMEUBLES POUR L'EXERCICE FINANCIER COMMENÇANT LE 1ER MAI, 1942
VALUATION ROLL OF IMMOVABLE PROPERTY FOR THE FISCAL YEAR COMMENCING 1ST MAY, 1942

RUE AVE BEAUMONT
STREET

ARRONDISSEMENT ÉLECTORAL 27
ELECTORAL DISTRICT

WARD ST JEAN # 58
QUARTIER 906

NO DE COMPTE ACCOUNT No.	SITUATION DE L'IMMEUBLE LOCATION OF PROPERTY NON ET ADRESSE DU PROPRIÉTAIRE NAME AND ADDRESS OF OWNER	CADASTRE - SUB-DIVISION OCCUPATION ET/AND DÉNOMINATION	TERRAIN LAND	BÂTIMENTS BUILDINGS	VALEUR (DOLLARS SEULEMENT) - VALUE (DOLLARS ONLY)					ENTRÉTIEN DES TROTTOIRS MAINTENANCE OF SIDEWALKS POS. FRONT FT.	VAULTS VOÛTES	RÉSOLUTION REDUCTION No
					EXEMPT	CATHOLIQUE CATHOLIC	PROTESTANTE PROTESTANT	NEUTRE NEUTRAL	JEWISH JUIVE			
585729	WISEMAN AVE 874 AVE BEAUMONT	PAR. ST LAURENT										
		636 31										
		32										
		33										
		P34										
		636 1										
		PARTIE EN FRONT										
		636 P30										
		14										
		13										
		12										
		11										
		10										
		9										
		8										
7												
6												
5												
4												
3												
2												
15												
P29												
P28												
P27												
P26												
P25												

(SUITE A LA PAGE SUIVANTE)

VILLE DE
CITY OF **MONTREAL**

RÔLE D'ÉVALUATION DES IMMEUBLES POUR L'EXERCICE FINANCIER COMMENÇANT LE 1ER MAI, 1942
VALUATION ROLL OF IMMOVABLE PROPERTY FOR THE FISCAL YEAR COMMENCING 1ST MAY, 1942

RUE AVE BEAUMONT
STREET

ARRONDISSEMENT ÉLECTORAL 27
ELECTORAL DISTRICT

WARD ST JEAN # 58
QUARTIER

907

NO DE COMPTE ACCOUNT No.	SITUATION DE L'IMMEUBLE LOCATION OF PROPERTY NOM ET ADRESSE DU PROPRIÉTAIRE NAME AND ADDRESS OF OWNER	CADASTRE — SUB-DIVISION OCCUPATION ET/AND DÉNOMINATION	VALEUR (DOLLARS SEULEMENT) — VALUE (DOLLARS ONLY)							ENTRETIEN DES TROTTOIRS MAINTENANCE OF SIDEWALKS POS. FRONT FT.	VAULTS VOÛTES	RÉSOLUTION REDUCTION No	
			TERRAIN LAND	BÂTIMENTS BUILDINGS	EXEMPT	CATHOLIQUE CATHOLIC	PROTESTANTE PROTESTANT	NEUTRE NEUTRAL	JEWISH JUIVE				VALEUR TOTALE — TOTAL VALUE
585729	(SUITE DE LA PRECEDENTE)	<u>PAR. ST LAURENT</u> 636 P24 P23 P22 P21 P20 P19 P18 P17 P16											
	BANQUE CANADIENNE NATIONALE 112 ST JACQUES OUEST	N	14800						14800		120.5		
585730	808 AVE BEAUMONT	636 P34 35 36 37 38 P53 P30 P29 P28 P27 P26 P25 P24 P23 P22 P21											
	(SUITE A LA PAGE SUIVANTE)												

VILLE DE
CITY OF **MONTREAL**

RÔLE D'ÉVALUATION DES IMMEUBLES POUR L'EXERCICE FINANCIER COMMENÇANT LE 1ER MAI, 1942
VALUATION ROLL OF IMMOVABLE PROPERTY FOR THE FISCAL YEAR COMMENCING 1ST MAY, 1942

RUE AVE BEAUMONT
STREET

ARRONDISSEMENT ÉLECTORAL 27
ELECTORAL DISTRICT

WARD ST JEAN # 58 908
QUARTIER

No DE COMPTE ACCOUNT No.	SITUATION DE L'IMMEUBLE LOCATION OF PROPERTY	CADASTRE - SUB-DIVISION OCCUPATION ET/AND DÉNOMINATION	VALEUR (DOLLARS SEULEMENT) - VALUE (DOLLARS ONLY)					ENTRETIEN DES TROTTOIRS MAINTENANCE OF SIDEWALKS POS. FRONT FT.	VAULTS VOÛTES	RÉSOLUTION REDUCTION NO	
			TERRAIN LAND	BÂTIMENTS BUILDINGS	EXEMPT	CATHOLIQUE CATHOLIC	PROTESTANTE PROTESTANT				NEUTRE NEUTRAL
585730	(SUITE DE LA PAGE PRECEDENTE)	PAR. ST LAURENT 636 P20 P19 P18 P17 P16 P39 P40 P41 P42 P43 P44 P45 P46 P47 P48 P49 P50 P51 P52	13800. 15100	2400 2900				16200. 18000	(1943/44)	125	CERT. NO. 43/2243 (7/10/43)
585731	800 AVE BEAUMONT	636 P39 637 I 636 P40 637 2 636 P41									
	(SUITE A LA PAGE SUIVANTE)										

VILLE DE
CITY OF **MONTREAL**

RÔLE D'ÉVALUATION DES IMMEUBLES POUR L'EXERCICE FINANCIER COMMENÇANT LE 1ER MAI, 1942
VALUATION ROLL OF IMMOVABLE PROPERTY FOR THE FISCAL YEAR COMMENCING 1ST MAY, 1942

RUE AVE BEAUMONT
STREET

ARRONDISSEMENT ÉLECTORAL 27
ELECTORAL DISTRICT

WARD ST JEAN # 58
QUARTIER

909

No DE COMPTE ACCOUNT No.	SITUATION DE L'IMMEUBLE LOCATION OF PROPERTY NOM ET ADRESSE DU PROPRIÉTAIRE NAME AND ADDRESS OF OWNER	CADASTRE — SUB-DIVISION OCCUPATION ET/AND DÉNOMINATION	VALEUR (DOLLARS SEULEMENT) — VALUE (DOLLARS ONLY)							ENTRETIEN DES TROTTOIRS MAINTENANCE OF SIDEWALKS POS. FRONT FT.	VAULTS VOÛTES	RÉSOLUTION REDUCTION No
			TERRAIN LAND	BÂTIMENTS BUILDINGS	VALEUR TOTALE — TOTAL VALUE							
					EXEMPT	CATHOLIQUE CATHOLIC	PROTESTANTE PROTESTANT	NEUTRE NEUTRAL	JEWISH JUIVE			
585731	(SUITE DE LA PAGE PRECEDENTE)	PAR. ST LAURENT										
		637 3										
		636 P42										
		637 4										
		636 P43										
		637 5										
		636 P44										
		637 6										
		636 P45										
		637 7										
		636 P46										
		637 8										
		636 P47										
		637 9										
		636 P48										
		637 10										
		636 P49										
		637 11										
		636 P50										
		637 12										
		636 P51										
		637 13										
		636 P52										
		P53										
		54										
		637 29										
		30										
		31										
	(SUITE A LA PAGE SUIVANTE)											

VILLE DE
CITY OF **MONTREAL**

RÔLE D'ÉVALUATION DES IMMEUBLES POUR L'EXERCICE FINANCIER COMMENÇANT LE 1ER MAI, 1942
VALUATION ROLL OF IMMOVABLE PROPERTY FOR THE FISCAL YEAR COMMENCING 1ST MAY, 1942

910

RUE AVE BEAUMONT
STREET

ARRONDISSEMENT ÉLECTORAL 27
ELECTORAL DISTRICT

WARD ST JEAN # 58
QUARTIER

No DE COMPTE ACCOUNT No.	SITUATION DE L'IMMEUBLE LOCATION OF PROPERTY	CADASTRE - SUB-DIVISION OCCUPATION ET/AND DÉNOMINATION	VALEUR (DOLLARS SEULEMENT) - VALUE (DOLLARS ONLY)					ENTRETIEN DES TROTTOIRS MAINTENANCE OF SIDEWALKS POS. FRONT FT.	VAULTS VOUTES	RESOLUTION REDUCTION No
			TERRAIN LAND	BÂTIMENTS BUILDINGS	EXEMPT	VALEUR TOTALE - TOTAL VALUE				
			CATHOLIQUE CATHOLIC	PROTESTANTE PROTESTANT	NEUTRE NEUTRAL	JEWISH JUIVE				
585731	(SUITE DE LA PAGE PRECEDENTE)	<u>PAR. ST LAURENT</u>								
		637 32								
		33								
		P34								
		P28								
		P27								
		P26								
		P25 R23X								
		P24								
		P23								
		P22								
		P21								
		P20								
		P19								
		P18								
		P17								
		P16								
		P15								
		P14								
	RIVERSIDE MANUFACTURING CO. LTD 215 ST JACQUES OUEST, RM.601	N	20900	900			21800	139.5		
	<u>AVE CHAMPAGNEUR</u>	--- A E 23 ---								
585732	700 AVE BEAUMONT	637 P34								
		P28								
		A								
		P15								
		35								
		A								
		47								
	(SUITE A LA PAGE SUIVANTE)									

VILLE DE
CITY OF **MONTREAL**

RÔLE D'ÉVALUATION DES IMMEUBLES POUR L'EXERCICE FINANCIER COMMENÇANT LE 1ER MAI, 1942
VALUATION ROLL OF IMMOVABLE PROPERTY FOR THE FISCAL YEAR COMMENCING 1ST MAY, 1942

RUE AVE BEAUMONT
STREET

ARRONDISSEMENT ÉLECTORAL 23
ELECTORAL DISTRICT

WARD ST JEAN # 58
QUARTIER

911

NO DE COMPTE ACCOUNT No.	SITUATION DE L'IMMEUBLE LOCATION OF PROPERTY NOM ET ADRESSE DU PROPRIÉTAIRE NAME AND ADDRESS OF OWNER	CADASTRE - SUB-DIVISION OCCUPATION et/AND DÉNOMINATION	TERRAIN LAND	BÂTIMENTS BUILDINGS	VALEUR (DOLLARS SEULEMENT) - VALUE (DOLLARS ONLY)					ENTRETIEN DES TROTTOIRS MAINTENANCE OF SIDEWALKS POS. FRONT FT.	VAULTS VOÛTES	RÉSOLUTION REDUCTION No
					EXEMPT	CATHOLIQUE CATHOLIC	PROTESTANTE PROTESTANT	NEUTRE NEUTRAL	JEWISH JUIVE			
585732	(SUITE DE LA PAGE PRECEDENTE)	PAR. ST LAURENT										
		637 63 A 67 P.O.68 P.S.O.62 P61 A P48										
	THE GRINNELL CO. OF CANADA LTD 700 AVE BEAUMONT	N MOTIVE POWER INCL.	22500	35500					58000	200		
585733	650 AVE BEAUMONT	637 PN.E.68 69 70 PN.E.62 A 49 98 P.S.O. P99 - P.S.O. RUELLE 97 PNO P82 A P71										
	F TREMBLAY & CIE SUCC. FERDINAND TREMBLAY ERNEST M TREMBLAY 2/8 IRENE COURTEMANCHE, EPSE DE ARMAND DE TONNANCOURT 1/8 ERNEST OUMET 1/8 J OSCAR MATHIEU 2/8 A/S F TREMBLAY & CIE 1500 WILLIAM AVE BLOOMFIELD	C 2/8 DECEDE 13-8-40 GERANT	16000						16000	225		

VILLE DE
CITY OF **MONTREAL**

RÔLE D'ÉVALUATION DES IMMEUBLES POUR L'EXERCICE FINANCIER COMMENÇANT LE 1ER MAI, 1942

VALUATION ROLL OF IMMOVABLE PROPERTY FOR THE FISCAL YEAR COMMENCING 1ST MAY, 1942

RUE AVE BEAUMONT
STREET

ARRONDISSEMENT ÉLECTORAL 23
ELECTORAL DISTRICT

WARD ST JEAN # 51
QUARTIER

912

No DE COMPTE ACCOUNT No.	SITUATION DE L'IMMEUBLE LOCATION OF PROPERTY	CADASTRE - SUB-DIVISION OCCUPATION ET/AND DÉNOMINATION	VALEUR (DOLLARS SEULEMENT) - VALUE (DOLLARS ONLY)					ENTRETIEN DES TRACINGS MAINTENANCE OF SIDEWALKS POS. FRONT FT.	VAULTS VOÛTES	RÉSOLUTION REDUCTION No
			TERRAIN LAND	BÂTIMENTS BUILDINGS	EXEMPT	CATHOLIQUE CATHOLIC	PROTESTANTE PROTESTANT			
		<u>PAR ST LAURENT</u>								
	<u>AVE BLOOMFIELD</u>									
585734	LOT AVE BEAUMONT THE J C MC LAREN BELTING CO. 620 AVE BEAUMONT	637 P99 LTD N	210					210		8
585735	LOT AVE BEAUMONT DO	637 100 N	600					600		23
585736	LOT AVE BEAUMONT DO	637 101 N	600					600		23
585737	LOT AVE BEAUMONT DO	637 102 N	550					550		23
585738	LOT AVE BEAUMONT DO	637 103 N	600					600		24
585739	LOT AVE BEAUMONT DO	637 104 N	700					700		24
	<u>AVE DE L'ÉPÉE</u>	--- A E 28 ---								
585740	450 AVE BEAUMONT CARLING BREWERIES LTD 450 AVE BEAUMONT	638 P1428 N MOTIVE POWER INCL.	45000	61000				106000		100
585741	440-44 AVE BEAUMONT HOUSES INC. 444 AVE BEAUMONT	638 P1428 P768A N	12000	13000				25000		100

585743

CITÉ DE MONTRÉAL

Shirif

1/12/41

VILLE DE
CITY OF **MONTREAL**

RÔLE D'ÉVALUATION DES IMMEUBLES POUR L'EXERCICE FINANCIER COMMENÇANT LE 1ER MAI, 1942
VALUATION ROLL OF IMMOVABLE PROPERTY FOR THE FISCAL YEAR COMMENCING 1ST MAY, 1942

RUE AVE BEAUMONT
STREET

ARRONDISSEMENT ÉLECTORAL 28
ELECTORAL DISTRICT

WARD ST JEAN # 58 913
QUARTIER

No DE COMPTE ACCOUNT No.	SITUATION DE L'IMMEUBLE LOCATION OF PROPERTY NOM ET ADRESSE DU PROPRIÉTAIRE NAME AND ADDRESS OF OWNER	CADASTRE - SUB-DIVISION OCCUPATION ET/AND DÉNOMINATION	VALEUR (DOLLARS SEULEMENT) - VALUE (DOLLARS ONLY)							ENTRETIEN DES TERRAINS MAINTENANCE OF SIDEWALKS POS. FRONT PT.	VAULTS VOÛTES	RESOLUTION REDUCTION No.
			TERRAIN LAND	BÂTIMENTS BUILDINGS	EXEMPT	CATHOLIQUE CATHOLIC	PROTESTANTE PROTESTANT	NEUTRE NEUTRAL	JEWISH JUIVE			
585742 VOIR RÔLE SUPPLÉMENTAIRE DES SUPPLÉMENTAIRE RÔLE 1943	420 AVE BEAUMONT ANNA LACASSE, VVE DE JEAN XAVIER GUILLEMETTE JEAN GUILLEMETTE A/S MME J X GUILLEMETTE 420 AVE BEAUMONT	<u>PAR. ST LAURENT</u> 641 3-4 11/12 C 1/12	1250	350		1600				44		
585743 VOIR RÔLE SUPPLÉMENTAIRE DES SUPPLÉMENTAIRE RÔLE 1943	--- AVE BEAUMONT JOSEPH VINEBERG C/O LABOCQUE ENRG OTTAWA, ONT. MAX VINEBERG CLARA VINEBERG, WIFE OF HARRY GOODMAN C/O GOODMAN CO NEW GLASGOW, N.S.	641 3-6 DE LA 3-7 DE LA 3-8 DE LA 3-9 MERCHANT N. MERCHANT MERCHANT	3100					3,100.	3100	183		
585744	386-370 AVE BEAUMONT CLEOPHAS LABELLE ARTHUR LABELLE ARMAND LABELLE HENRI LABELLE A/S CLEOPHAS LABELLE 382 BEAUMONT AVE <u>PARK AVE</u>	<u>HUTCHISON</u> --- A E 24 --- 641 3-36 DE LA 3-35 DE LA 3-34 DE LA 3-33 11/40 INDUSTRIEL C 11/40 NEGOCIANT 9/40 FERBLANTIER 9/40 PHARMACIEN	2800	17900		20700				188		

VILLE DE
CITY OF **MONTREAL**

RÔLE D'ÉVALUATION DES IMMEUBLES POUR L'EXERCICE FINANCIER COMMENÇANT LE 1ER MAI, 1942

VALUATION ROLL OF IMMOVABLE PROPERTY FOR THE FISCAL YEAR COMMENCING 1ST MAY, 1942

RUE
STREET

AVE BEAUMONT

ARRONDISSEMENT ÉLECTORAL 24
ELECTORAL DISTRICT

WARD ST JEAN # 58
QUARTIER

914

NO DE COMPTE ACCOUNT No.	SITUATION DE L'IMMEUBLE LOCATION OF PROPERTY	CADASTRE - SUB-DIVISION OCCUPATION ET/AND DÉNOMINATION	VALEUR (DOLLARS SEULEMENT) - VALUE (DOLLARS ONLY)					ENTRETIEN DES TROTTOIRS MAINTENANCE OF SIDEWALKS POS. FRONT FT.	VAULTS VOÛTES	RÉSOLUTION REDUCTION No
			TERRAIN LAND	BÂTIMENTS BUILDINGS	EXEMPT	CATHOLIQUE CATHOLIC	PROTESTANTE PROTESTANT			
		<u>PAR. ST LAURENT</u>								
	<u>VOIES DU C P R</u>	--- A E 18 ---								
	<u>VOIES DU C P R</u>	--- A E 20 ---								
	<u>GRAND AVE</u>									
	<u>HAVERLEY</u>									
	<u>ST URBAIN</u>									
	<u>CLARK</u>	--- A C 34 ---								
		<u>TRAVERSE Z</u>								
		<u>COTE ST LOUIS</u>								
585745	69-71 AVE BEAUMONT	12 26-92 26-93								
	ALICE MC HUGH, WIFE OF ALEXANDER ELGIN 71 AVE BEAUMONT	TRIMMER C	1300	1900		3200			50	
585746	73-75 AVE BEAUMONT	12 26-94								
	JOSEPH CLAUDE C/O 75 AVE BEAUMONT	CONDUCTEUR C	650	2550		3200			25	
585747	79-89 AVE BEAUMONT	12 26-95								
	J EMILE CHAMPAGNE 4936 AVE VERDUN VERDUN, P.Q.	COURTIER EN IMM. C	650	7850		8500			25	

VILLE DE
CITY OF **MONTREAL**

RÔLE D'ÉVALUATION DES IMMEUBLES POUR L'EXERCICE FINANCIER COMMENÇANT LE 1ER MAI, 1942
VALUATION ROLL OF IMMOVABLE PROPERTY FOR THE FISCAL YEAR COMMENCING 1ST MAY, 1942

915

RUE AVE BEAUMONT
STREET

ARRONDISSEMENT ÉLECTORAL 34
ELECTORAL DISTRICT

WARD ST JEAN # 58
QUARTIER

No DE COMPTE ACCOUNT No.	SITUATION DE L'IMMEUBLE LOCATION OF PROPERTY NOM ET ADRESSE DU PROPRIÉTAIRE NAME AND ADDRESS OF OWNER	CADASTRE - SUB-DIVISION OCCUPATION ET/AND DÉNOMINATION	VALEUR (DOLLARS SEULEMENT) - VALUE (DOLLARS ONLY)					ENTRETIEN DES TROTTOIRS MAINTENANCE OF SIDEWALKS POS. FRONT FT.	VAULTS VOÛTES	RÉSOLUTION REDUCTION No
			TERRAIN LAND	BÂTIMENTS BUILDINGS	EXEMPT	VALEUR TOTALE - TOTAL VALUE CATHOLIQUE PROTESTANTE NEUTRE JUIVE				
		<u>COTE ST LOUIS</u>								
585748	91-95 AVE BEAUMONT PAOLO COCCO GUISEPPE DI PAOLO A/S PAOLO COCCO 93 AVE BEAUMONT	12 26-96 JOURNALIER C LABORER	650	2350		3000			25	
585749	LOT AVE BEAUMONT LA CITE DE MONTREAL	12 26-97 EX	650		650				25	
585750	103-07 AVE BEAUMONT CESARE BALDASSARE 6753 ST URBAIN	12 26-98 JOURNALIER C	650	3250 3350		3900 4000			25	ORDER N. 42/5764 (13/10/42)
585751	109-11 AVE BEAUMONT GIOVANNI ZICCARDI "A" 109 AVE BEAUMONT	12 26-99 JOURNALIER C	650	3350		4000			25	
585752	117-15 AVE BEAUMONT ARCANGELO TUCCI 117 AVE BEAUMONT	12 26-100 MECHANIC C	650	2850		3500			25	
585753	121-23 AVE BEAUMONT MARIE LAURE DEGUIRE, EPSE S. ANTOINE GRANITO VINCENTO DI PAOLO	12 26-101 DE B. DE BRIQUETIER C	700	3300		4000			25	
585754	129-27 AVE BEAUMONT CHARLES FREDERICK BLANTHORNE 7267 AVE DE L'ÉPÉE	12 26-102 BRICKLAYER C	650	2850		3500			25	
585755	LOT AVE BEAUMONT LA CITE DE MONTREAL	12 26-103 EX	700		700				25	

VILLE DE
CITY OF **MONTREAL**

RÔLE D'ÉVALUATION DES IMMEUBLES POUR L'EXERCICE FINANCIER COMMENÇANT LE 1ER MAI, 1942

VALUATION ROLL OF IMMOVABLE PROPERTY FOR THE FISCAL YEAR COMMENCING 1ST MAY, 1942

RUE
STREET AVE BEAUMONT

ARRONDISSEMENT ÉLECTORAL 34
ELECTORAL DISTRICT

WARD ST JEAN # 58
QUARTIER

916

No DE COMPTE ACCOUNT No.	SITUATION DE L'IMMEUBLE LOCATION OF PROPERTY NOM ET ADRESSE DU PROPRIÉTAIRE NAME AND ADDRESS OF OWNER	CADASTRE - SUB-DIVISION		VALEUR (DOLLARS SEULEMENT) - VALUE (DOLLARS ONLY)						ENTRETIEN DES TROTTOIRS MAINTENANCE OF SIDEWALKS POS. FRONT FT	VAULTS VOÛTES	RÉSOLUTION REDUCTION No
		OCCUPATION ET/AND DÉNO-INATION		TERRAIN LAND	BÂTIMENTS BUILDINGS	EXEMPT	CATHOLIQUE CATHOLIC	PROTESTANTE PROTESTANT	NEUTRE NEUTRAL			
		<u>COTE ST LOUIS</u>										
585756	139-41 AVE BEAUMONT NORA O'DONOGHUE, WID. OF JAMES CUNNINGHAM 701 AVE BLOOMFIELD	12	26-104	C	700	2300			3000			25
585757	145-47 AVE BEAUMONT DO	12	26-105	C	700	1900			2600			25
585758	LOT AVE BEAUMONT LA CITE DE MONTREAL	12	26-106	EX	700		700					25
585759	LOT AVE BEAUMONT DO	12	26-107	EX	700		700					25
585760	163 AVE BEAUMONT MAURICE MARCELLE ALIAS MARIZIO MARCOGLIESE ROSA MARINO (SON EPSE) 163 AVE BEAUMONT	12	26-108	LABORER P	700	800			1500			25
585761	LOT AVE BEAUMONT DO	12	26-109	P	550				550			20
585762	175-77 AVE BEAUMONT AZELIA PLOUFFE, VVE DE STANISLAS LAVOIE 179 AVE BEAUMONT	12	26-110		550	1650			2200			20
585763	179-81 AVE BEAUMONT <u>PAR. ST LAURENT</u> DO	12	26-111	641 1-58 C	550	1750			2300			20

VILLE DE
CITY OF **MONTREAL**

RÔLE D'ÉVALUATION DES IMMEUBLES POUR L'EXERCICE FINANCIER COMMENÇANT LE 1ER MAI, 1942
VALUATION ROLL OF IMMOVABLE PROPERTY FOR THE FISCAL YEAR COMMENCING 1ST MAY, 1942

RUE
STREET

AVE BEAUMONT

ARRONDISSEMENT ÉLECTORAL 34
ELECTORAL DISTRICT

WARD ST JEAN # 58
QUARTIER 917

No DE COMPTE ACCOUNT No.	SITUATION DE L'IMMEUBLE LOCATION OF PROPERTY NOM ET ADRESSE DU PROPRIÉTAIRE NAME AND ADDRESS OF OWNER	CADASTRE - SUB-DIVISION OCCUPATION ET/AND DÉNOMINATION	VALEUR (DOLLARS SEULEMENT) - VALUE (DOLLARS ONLY)							ENTRETIEN DES TROTOIRS MAINTENANCE OF SIDEWALKS POS. FRONT FT.	VAULTS VOÛTES	RÉSOLUTION REDUCTION NO
			TERRAIN LAND	BÂTIMENTS BUILDINGS	EXEMPT	CATHOLIQUE CATHOLIC	PROTESTANTE PROTESTANT	NEUTRE NEUTRAL	JEWISH JUIVE			
		<u>PAR. ST LAURENT</u>										
585764	LOT AVE BEAUMONT JEAN VERSAILLES 8638 ST DENIS	641 1-56 BOURGEOIS C	700				700					25
585765	189 AVE BEAUMONT DO	641 1-55 C	800	1000			1800					105.8
	<u>AVE GRANDE</u>											
	<u>VOIES DU C P R</u>	--- A E 24 ---										
585766	JEANNE MANCE											
585766	253-55 AVE BEAUMONT MISS LILLIE B DEROME 10782 AVE HENRI-JULIEN	641 3-186 SPINSTER C	900	2600			3500					97.7
585767	257-59 AVE BEAUMONT DO	641 3-185 C	800	2700			3500					22.7
585768	263-65 AVE BEAUMONT DO	641 3-184 C	800	2700			3500					22.7
585769	LOT AVE BEAUMONT (LISIÈRE) LA CITE DE MONTREAL	641 P3-183 EX	70		70							
	<u>PARK AVE</u>											
	365 AVE BEAUMONT ULYSSE CORBEIL	641 3-123										
	SUP. & VALEUR AILLEURS											
	<u>HUTCHISON</u>	--- A E 41 ---										

VILLE DE
CITY OF **MONTREAL**

RÔLE D'ÉVALUATION DES IMMEUBLES POUR L'EXERCICE FINANCIER COMMENÇANT LE 1ER MAI, 1942
VALUATION ROLL OF IMMOVABLE PROPERTY FOR THE FISCAL YEAR COMMENCING 1ST MAY, 1942

RUE AVE BEAUMONT
STREET

ARRONDISSEMENT ÉLECTORAL 41
ELECTORAL DISTRICT

WARD ST JEAN # 58
QUARTIER

918

No DE COMPTE ACCOUNT No.	SITUATION DE L'IMMEUBLE LOCATION OF PROPERTY NOM ET ADRESSE DU PROPRIÉTAIRE NAME AND ADDRESS OF OWNER	CADASTRE - SUB-DIVISION OCCUPATION ET/AND DENOMINATION	VALEUR (DOLLARS SEULEMENT) - VALUE (DOLLARS ONLY)					ENTRETIEN DES TROTTOIRS MAINTENANCE OF SIDEWALKS POS. FRONT P.	VAULTS VOÛTES	RÉDUCTION REDUCTION No
			TERRAIN LAND	BÂTIMENTS BUILDINGS	EXEMPT	CATHOLIQUE CATHOLIC	PROTESTANTE PROTESTANT			
		<u>PAR. ST LAURENT</u>								
585770	<u>HUTCHISON</u> 401-13 AVE BEAUMONT 6904 HUTCHISON	641 3-163 DE LA 3-164 DE LA 3- 65 165	3050	11450					14500	142
	GEORGE NELSON ROBERTS 349 OLIVIER AVE, WESTMOUNT	CONTRACTOR P								
	<u>RUELLE</u>									
585771	425-45 AVE BEAUMONT 6909-13 DUROCHER	638 426 1427 DE LA 1425	3650	19350				23000	160.7	
	JACK ROSENTHAL 285 CRAIG OUEST	MERCHANT J								
	<u>DUROCHER</u>	--- A E 28 ---								
585772	LOT AVE BEAUMONT	638 P210 DE LA 213	1500				1500			160
	JOSEPH NAPOLEON PREFONTAINE	CHARPENTIER C								
585773	LOT AVE BEAUMONT	638 P210 212	1250				1250			29
	DO	C								
585774	LOT BEAUMONT	638 P210 211	1200							29
	LA CITE DE MONTREAL	EX			1200					
	<u>AVE QUERBES</u>									

VILLE DE MONTREAL
CITY OF MONTREAL

RÔLE D'ÉVALUATION DES IMMEUBLES POUR L'EXERCICE FINANCIER COMMENÇANT LE 1ER MAI, 1942
VALUATION ROLL OF IMMOVABLE PROPERTY FOR THE FISCAL YEAR COMMENCING 1ST MAY, 1942

919

RUE AVE BEAUMONT
STREET

ARRONDISSEMENT ÉLECTORAL 28
ELECTORAL DISTRICT

WARD ST JEAN # 58
QUARTIER

No DE COMPTE ACCOUNT No.	SITUATION DE L'IMMEUBLE LOCATION OF PROPERTY NOM ET ADRESSE DU PROPRIÉTAIRE NAME AND ADDRESS OF OWNER	CADASTRE - SUB-DIVISION		VALEUR (DOLLARS SEULEMENT) - VALUE (DOLLARS ONLY)						ENTRETIEN DES TROTTOIRS MAINTENANCE OF SIDEWALKS POS. FRONT FT.	VAULTS VOÛTES	RÉSOLUTION REDUCTION No
		OCCUPATION ET/ARD DÉNOMINATION	TERRAIN LAND	BÂTIMENTS BUILDINGS	EXEMPT	CATHOLIQUE CATHOLIC	PROTESTANTE PROTESTANT	NEUTRE NEUTRAL	JEWISH JUIVE			
		<u>PAR ST LAURENT</u>										
	<u>AVE QUERBES</u>											
585775	LOT AVE BEAUMONT LA CITE DE MONTREAL	638	91	EX	1000		1000					29
585776	LOT AVE BEAUMONT DO	638	90	EX	950		950					29
585777	LOT AVE BEAUMONT DO	638	89	EX	1050		1050					107
	<u>AVE DE L'EPEE</u>	--- A E 23 ---										
585778	LOT AVE BEAUMONT DO	637	257	EX	900		900					117
585779	627-29 AVE BEAUMONT MICHEL POHREBNIUK 629 AVE BEAUMONT	637	256 P255	C	800	2800	3600					24.3
585780	635-33 AVE BEAUMONT JOSEPH PHILIAS ALIAS LOUIS ANCTIL 269 + 13 EME AVE PTE AUX TREMBLES, P.Q.	637	P255	C	750	3350	4100					22.9
585781	641-39 AVE BEAUMONT DO	637	254	C	950	2350	3300					23

VILLE DE
CITY OF **MONTREAL**

RÔLE D'ÉVALUATION DES IMMEUBLES POUR L'EXERCICE FINANCIER COMMENÇANT LE 1ER MAI, 1942

VALUATION ROLL OF IMMOVABLE PROPERTY FOR THE FISCAL YEAR COMMENCING 1ST MAY, 1942

RUE AVE. BEAUMONT
STREET

ARRONDISSEMENT ÉLECTORAL 23
ELECTORAL DISTRICT

WARD ST JEAN # 58
QUARTIER

920

NO DE COMPTE ACCOUNT No.	SITUATION DE L'IMMEUBLE LOCATION OF PROPERTY NOM ET ADRESSE DU PROPRIÉTAIRE NAME AND ADDRESS OF OWNER	CADASTRE - SUB-DIVISION		VALEUR (DOLLARS SEULEMENT) - VALUE (DOLLARS ONLY)						ENTRETIEN DES TROTTOIRS MAINTENANCE OF SIDEWALKS POS. FRONT FT.	VAULTS VOÛTES	RÉSOLUTION REDUCTION No	
		OCCUPATION ET/AND DÉNOMINATION		TERRAIN LAND	BÂTIMENTS BUILDINGS	EXEMPT	CATHOLIQUE CATHOLIC	PROTESTANTE PROTESTANT	NEUTRE NEUTRAL				JEWISH JUIVE
		<u>PAR. ST LAURENT</u>											
585782	645 AVE BEAUMONT ALBERT DUNK 645 AVE BEAUMONT	637	253	P	800	1200					2000	23	
585783	LOT AVE BEAUMONT LA CITE DE MONTREAL	637	252	EX	800		800					23	
585784	LOT AVE BEAUMONT DO	637	251	EX	900		900					112	
	<u>AVE BLOOMFIELD</u>												
585785	LOT AVE BEAUMONT DO	637	183	EX	850		850					128	
585786	677-79 AVE BEAUMONT GEORGE BERGIN 679 AVE BEAUMONT	637	182	DETECTIVE C	700	2800		3500				24	
585787	685 AVE BEAUMONT DAMIEN BOILEAU LIMITEE 245 MC DOUGALL AVE, OUTREMONT, P.Q.	637	181 180 179 178 177		3600	250				3850		219	
	<u>AVE CHAMPAGNEUR</u>	--- A E 27 ---											

VILLE DE
CITY OF **MONTREAL**

RÔLE D'ÉVALUATION DES IMMEUBLES POUR L'EXERCICE FINANCIER COMMENÇANT LE 1ER MAI, 1942
VALUATION ROLL OF IMMOVABLE PROPERTY FOR THE FISCAL YEAR COMMENCING 1ST MAY, 1942

RUE AVE BEAUMONT
STREET

ARRONDISSEMENT ÉLECTORAL 27
ELECTORAL DISTRICT

WARD ST JEAN # 58
QUARTIER

921

No DE COMPTE ACCOUNT No.	SITUATION DE L'IMMEUBLE LOCATION OF PROPERTY NOM ET ADRESSE DU PROPRIÉTAIRE NAME AND ADDRESS OF OWNER	CADASTRE - SUB-DIVISION		VALEUR (DOLLARS SEULEMENT) - VALUE (DOLLARS ONLY)						ENTRETIEN DES TROTOIRS MAINTENANCE OF SIDEWALKS POS. FRONT FT.	VAULTS VOOTES	RÉSOLUTION REDUCTION No
		OCCUPATION ET/AND DÉNOMINATION	TERRAIN LAND	BÂTIMENTS BUILDINGS	EXEMPT	CATHOLIQUE CATHOLIC	PROTESTANTE PROTESTANT	NEUTRE NEUTRAL	JEWISH JUIVE			
		<u>PAR ST LAURENT</u>										
	<u>AVE CHAMPAGNEUR</u>											
585788	LOT AVE BEAUMONT CLODOMIR GAGNER 35 ST ZOTIQUE	637	112	800		800 800					114	
585789	757-59 AVE BEAUMONT DO	637	111	650	1650	2300					23	
585790	763 AVE BEAUMONT JACK DODDS 763 AVE BEAUMONT	637	110	600	900		1500				23	
585791	771-69 AVE BEAUMONT JAMES FOWLER AGNES BENN (HIS WIDOW) 777 BEAUMONT AVE	637	109	500	3400		4000				23	
585792	777 AVE BEAUMONT DO	637	108 107 636	1300	2700		4000				46	
585793	LOT AVE BEAUMONT LA CITE DE MONTREAL <u>AVE OUTREMONT</u>	636	125	650		650					113.8	
585794	LOT AVE BEAUMONT DO	636	89	800		800					125	

VILLE DE
CITY OF **MONTREAL**

RÔLE D'ÉVALUATION DES IMMEUBLES POUR L'EXERCICE FINANCIER COMMENÇANT LE 1ER MAI, 1942

VALUATION ROLL OF IMMOVABLE PROPERTY FOR THE FISCAL YEAR COMMENCING 1ST MAY, 1942

RUE
STREET

AVE BEAUMONT

ARRONDISSEMENT ÉLECTORAL 27
ELECTORAL DISTRICT

WARD ST JEAN # 58
QUARTIER

922

No DE COMPTE ACCOUNT No.	SITUATION DE L'IMMEUBLE LOCATION OF PROPERTY	CADASTRE - SUB-DIVISION OCCUPATION ET/AND DÉNOMINATION	VALEUR (DOLLARS SEULEMENT) - VALUE (DOLLARS ONLY)					ENTRETIEN DES TROTTIRS MAINTENANCE OF SIDEWALKS POS. FROM FT.	VAULTS VOUTES	RÉSOLUTION REDUCTION No
			TERRAIN LAND	BÂTIMENTS BUILDINGS	EXEMPT	CATHOLIQUE CATHOLIC	PROTESTANTE PROTESTANT			
		<u>PAR. ST LAURENT</u>								
585795 1943	807 AVE BEAUMONT LA CITE DE MONTREAL	636 88 FIN-PRIVEE EX NEUTRE POUR TAXE SCOL.	650	950	1600				1600 Simplified.	24
585796	ARR. 607 AVE BEAUMONT O'GRADY & EMPEY 6911 AVE WISEMAN	HANGAR SEULEMENT C		200			200		nil (1943/44)	Cont. no. 43/1879 (4/8/43)
585797	LOT AVE BEAUMONT LA CITE DE MONTREAL	636 87 EX	600		600					23
585798 1944	821-19 AVE BEAUMONT JEAN JACQUES PATENAUDE 5040 PARK AVE	636 60 COMPTABLE C	650	2850			3500			23
585799	831-25 AVE BEAUMONT 6901-07 AVE WISEMAN THOMAS LESTER & SONS WM DAVID LESTER 6901 WISEMAN AVE HARRY LESTER 6907 AVE WISEMAN C/O THOMAS LESTER & SONS 825 AVE BEAUMONT <u>AVE WISEMAN</u>	676 59 58 57 DECORATOR P DECORATOR	2050	15450				17500		168
585800	LOT AVE BEAUMONT JOHN ANDERSON 4516 STE CATHERINE WEST, APT	634 2 GENT P 8	750					750		113.4
585801	LOT AVE BEAUMONT DO	634 3 P	650					650		25

VILLE DE
CITY OF **MONTREAL**

RÔLE D'ÉVALUATION DES IMMEUBLES POUR L'EXERCICE FINANCIER COMMENÇANT LE 1ER MAI, 1942
VALUATION ROLL OF IMMOVABLE PROPERTY FOR THE FISCAL YEAR COMMENCING 1ST MAY, 1942

RUE
STREET

AVE BEAUMONT

ARRONDISSEMENT ÉLECTORAL 27
ELECTORAL DISTRICT

WARD ST JEAN # 58
QUARTIER

923

No DE COMPTE ACCOUNT No.	SITUATION DE L'IMMEUBLE LOCATION OF PROPERTY NOM ET ADRESSE DU PROPRIÉTAIRE NAME AND ADDRESS OF OWNER	CADASTRE - SUB-DIVISION OCCUPATION ET/AND DÉNOMINATION	VALEUR (DOLLARS SEULEMENT) - VALUE (DOLLARS ONLY)					ENTRETIEN DES TROTTOIRS MAINTENANCE OF SIDEWALKS POS. FRONT FT.	VAULTS VOÛTES	RESOLUTION REDUCTION No
			TERRAIN LAND	BÂTIMENTS BUILDINGS	EXEMPT	CATHOLIQUE CATHOLIC	PROTESTANTE PROTESTANT			
		<u>PAR ST LAURENT</u>								
585802	LOT AVE BEAUMONT LA CITE DE MONTREAL	634 4 EX	600		600				25	
585803	LOT AVE BEAUMONT ADELAIDE HYATT, WID. OF JOHN HYDE 470 ST ALEXIS	634 5 (USUFRT.) P	650				650		25	
585804	LOT AVE BEAUMONT LA CITE DE MONTREAL	634 6 EX	700		700				25	
585805	LOT AVE BEAUMONT DO	634 7 EX	750		750				25	
	<u>AVE STUART</u>									
585806	931 AVE BEAUMONT 935-43 AVE STUART EST. ALICE HESCOTT, WID. OF THOMAS WALLACE ALICE WALLACE, WIFE OF THOMAS NEILSON 14184 BLACKSTONE AVE DETROIT, MICH., U.S.A. C/O TITLE GUARANTEE TRUST CO. OF CANADA 407 MC GILL	634 66 67 P (USUFRT)	1750	5750			7500		157	
585808	LOT AVE BEAUMONT LA CITE DE MONTREAL	633 62 EX	750		750				30	
585809	LOT AVE BEAUMONT DO	633 61 EX	900		900				103	
	<u>BIRNAM</u>									

VILLE DE
CITY OF **MONTREAL**

RÔLE D'ÉVALUATION DES IMMEUBLES POUR L'EXERCICE FINANCIER COMMENÇANT LE 1ER MAI, 1942
VALUATION ROLL OF IMMOVABLE PROPERTY FOR THE FISCAL YEAR COMMENCING 1ST MAY, 1942

RUE AVE BEAUMONT
STREET

ARRONDISSEMENT ÉLECTORAL 27
ELECTORAL DISTRICT

WARD ST JEAN # 58
QUARTIER

924

NO DE COMPTE ACCOUNT No.	SITUATION DE L'IMMEUBLE LOCATION OF PROPERTY NOM ET ADRESSE DU PROPRIÉTAIRE NAME AND ADDRESS OF OWNER	CADASTRE - SUB-DIVISION OCCUPATION ET/AND DÉNOMINATION	VALEUR (DOLLARS SEULEMENT) - VALUE (DOLLARS ONLY)							ENTRETIEN DES TROUVOIRS MAINTENANCE OF SIDEWALKS POS. FRONT ST.	VAULTS VOÛTES	RÉSOLUTION REDUCTION NO
			TERRAIN LAND	BÂTIMENTS BUILDINGS	EXEMPT	CATHOLIQUE CATHOLIC	PROTESTANTE PROTESTANT	NEUTRE NEUTRAL	JEWISH JUIVE			
		<u>PAR. ST LAURENT</u>										
	<u>AVE BIRNAM</u>											
585810	LOT AVE BEAUMONT EST. ALICE HESCOTT, WID. OF THOMAS WALLACE ALICE WALLACE, WIFE OF THOMAS NEILSON 14184 BLACKSTONE DETROIT, MICH., U.S.A. C/O MRS THOMAS NEILSON 14184 BLACKSTONE AVE DETROIT, MICH., U.S.A.	633 8 P (USUFRT)	750					750			119	
585811	LOT AVE BEAUMONT DO	633 7 P	650					650			25	
585812	LOT AVE BEAUMONT JOHN PRATT 660 DUNLOP	633 6 BUILDER C	600				600				24	
585813	1023-27 AVE BEAUMONT DO	633 5 C	650	4850			5500				25	
585814	LOT AVE BEAUMONT LA CITE DE MONTREAL	633 4 EX	700		700						25	
585815	LOT AVE BEAUMONT DO	633 3 EX	750		750						117	
	<u>AVE MC EACHRAN</u>											
		<u>MOZART OUEST</u>										
	<u>AVE GRANDE</u>	--- A E 34 ---										

VILLE DE
CITY OF **MONTREAL**

RÔLE D'ÉVALUATION DES IMMEUBLES POUR L'EXERCICE FINANCIER COMMENÇANT LE 1ER MAI, 1942
VALUATION ROLL OF IMMOVABLE PROPERTY FOR THE FISCAL YEAR COMMENCING 1ST MAY, 1942

RUE MOZART OUEST
STREET

ARRONDISSEMENT ÉLECTORAL 34
ELECTORAL DISTRICT

WARD ST JEAN # 58 925
QUARTIER

NO DE COMPTE ACCOUNT NO.	SITUATION DE L'IMMEUBLE LOCATION OF PROPERTY NOM ET ADRESSE DU PROPRIÉTAIRE NAME AND ADDRESS OF OWNER	CADASTRE - SUB-DIVISION OCCUPATION ET/AND DÉRMINATION	VALEUR (DOLLARS SEULEMENT) - VALUE (DOLLARS ONLY)							ENTRETIEN DES TROTTOIRS MAINTENANCE OF SIDEWALKS FDS. FRONT FT.	VAULTS VOYERS	RÉSOLUTION REDUCTION NO
			TERRAIN LAND	BÂTIMENTS BUILDINGS	EXEMPT	CATHOLIQUE CATHOLIC	PROTESTANTE PROTESTANT	NEUTRE NEUTRAL	JEWISH JUIVE			
	<u>AVE GRANDE</u>	<u>COTE ST LOUIS</u>										
	<u>RUELLE</u>											
585816	LOT MOZART OUEST HARRY GOODWIN 194 MOZART OUEST	II 1374 ELECTRICIAN P	350					350			18	
585817	194-96 MOZART OUEST DO	II 1373 P	700	2300				3000			25	
585818	LOT MOZART OUEST LA CITE DE MONTREAL	II 1372 EX	700		700						25	
585819	LOT MOZART OUEST DO	II 1371 EX	700		700						25	
585820	LOT MOZART OUEST DO	II 1370 EX	700		700						25	
585821	LOT MOZART OUEST DO	II 1369 EX	700		700						25	
585822	LOT MOZART OUEST ERNEST ALOVIST 1500 DRUMMOND	II 1368 DECEDE 22-10-40 C	700				700				25	
585823	LOT MOZART OUEST DO	II 1367 C	700				700				25	

VILLE DE
CITY OF **MONTREAL**

RÔLE D'ÉVALUATION DES IMMEUBLES POUR L'EXERCICE FINANCIER COMMENÇANT LE 1ER MAI, 1942

VALUATION ROLL OF IMMOVABLE PROPERTY FOR THE FISCAL YEAR COMMENCING 1ST MAY, 1942

926

RUE
STREET

MOZART OUEST

ARRONDISSEMENT ÉLECTORAL 34
ELECTORAL DISTRICT

WARD ST JEAN # 58
QUARTIER

No DE COMPTE ACCOUNT No.	SITUATION DE L'IMMEUBLE LOCATION OF PROPERTY	CADASTRE - SUB-DIVISION	VALEUR (DOLLARS SEULEMENT) - VALUE (DOLLARS ONLY)					ENTRETIEN DES TROTTOIRS MAINTENANCE OF SIDEWALKS POS. FRONT FT.	VAULTS VOÛTES	RÉSOLUTION REDUCTION No
			TERRAIN LAND	BÂTIMENTS BUILDINGS	EXEMPT	CATHOLIQUE CATHOLIC	PROTESTANTE PROTESTANT			
585824	158-64 MOZART OUEST	II 1366								
FOR ROLL SUPPLEMENTARY SEE SUPPLEMENTARY ROLL 1943	ERNEST ALOVISI 1500 DRUMMOND	DECEDE 22-10-40 C	700	4700			5400			25
585825	150-48 MOZART OUEST	II 1365								
FOR ROLL SUPPLEMENTARY SEE SUPPLEMENTARY ROLL 1943	SUCC. ALEXANDRE BRILLON JACQUES PIERRE BRILLON A/S J C DEZIEL 932 DAVAAR	C ING. CIVIL (EX. TEST.)	700	2600			3300			25
585826	146-42 MOZART OUEST	II P1364								
	GIOVANNI PETRUCCI "A" 146 MOZART OUEST	TAILLEUR C	650	4350			5000			23.5
585827	136-40 MOZART OUEST	II P1364								
	CHARLES GUERARD 367 ST JUST	1363 MACON C	700	3300			4000			26.7
585828	LOT MOZART OUEST	II 1362								
	JEANNE ROYER, VVE DE RENE JACQUES LEVY A/S G BOYER 411 BOUL. ST JOSEPH OUEST	(INTERDITE) C	700				700			25
585829	LOT MOZART OUEST	II 1361								
	JOSEPH KELLY 16 MOZART OUEST	CONDUCTEUR C	700				700			25
585830	124-20 MOZART OUEST	II 1360								
	ALBERT VINCENT 3360 ONTARIO EST	MACHINISTE C	700	4600			5300			25

VILLE DE
CITY OF **MONTREAL**

RÔLE D'ÉVALUATION DES IMMEUBLES POUR L'EXERCICE FINANCIER COMMENÇANT LE 1ER MAI, 1942

VALUATION ROLL OF IMMOVABLE PROPERTY FOR THE FISCAL YEAR COMMENCING 1ST MAY, 1942

RUE MOZART OUEST
STREET

ARRONDISSEMENT ÉLECTORAL 34
ELECTORAL DISTRICT

WARD ST JEAN # 58
QUARTIER

927

No DE COMPTE ACCOUNT No.	SITUATION DE L'IMMEUBLE LOCATION OF PROPERTY NOM ET ADRESSE DU PROPRIÉTAIRE NAME AND ADDRESS OF OWNER	CADASTRE -- SUB-DIVISION OCCUPATION ET/AND DÉNOMINATION	VALEUR (DOLLARS SEULEMENT) - VALUE (DOLLARS ONLY)					ENTRETIEN DES FACILITÉS MAINTENANCE OF SIDEWALKS POS. FRONT FT.	VAULTS VOÛTES	RESOLUTION REDUCTION No
			TERRAIN LAND	BÂTIMENTS BUILDINGS	EXEMPT	CATHOLIQUE CATHOLIC	PROTESTANTE PROTESTANT			
COTE ST LOUIS										
585831	118-110 MOZART OUEST EMILE BRUNET 58 MOZART OUEST	II 1359 BOUCHER C	700	6500		7200			25	
585832	LOT MOZART OUEST AARON SCHACHTER ABRAHAM SCHACHTER 1616 BOUL. ST LAURENT	II 1358 MERCHANT J MERCHANT	700					700	25	
585833	LOT MOZART OUEST DO	II 1357 J	700					700	25	
585834	LOT MOZART OUEST ANNIE ISABELLA MAY SCOTT, WIFE OF ROBERT A NIXON 1455 UNION	II 1356 P	700			700			25	
585835	LOT MOZART OUEST DO	II 1355 P	700			700			25	
585836	82-80 MOZART OUEST EMILE AUBIN ALPHONSE AUBIN MODESTE AUBIN ERNEST AUBIN ARTHUR AUBIN GEORGES HENRI AUBIN 6217 ST DENIS WILFRID AUBIN ADELARD BRUNET ANNA AUBIN, EPSE C. EN B. DE MAXIME LAURIN ALCIDE AUBIN 25 BOUL. CREMAZIE EST	II P1354 1/10 JARDINIER C 1/10 JARDINIER 1/10 JARDINIER 1/10 JARDINIER 1/10 JARDINIER 1/10 EEMPL. TRAMWAYS 1/10 MACHINISTE 1/10 MACHINISTE 1/10 RESTAURATEUR 1/10 COMMERCANT	650	2250		2900			25	

VILLE DE
CITY OF **MONTREAL**

RÔLE D'ÉVALUATION DES IMMEUBLES POUR L'EXERCICE FINANCIER COMMENÇANT LE 1ER MAI, 1942

VALUATION ROLL OF IMMOVABLE PROPERTY FOR THE FISCAL YEAR COMMENCING 1ST MAY, 1942

RUE MOZART OUEST
STREET

ARRONDISSEMENT ÉLECTORAL 34
ELECTORAL DISTRICT

WARD ST JEAN # 58
QUARTIER 928

No DE COMPTE ACCOUNT No.	SITUATION DE L'IMMEUBLE LOCATION OF PROPERTY NOM ET ADRESSE DU PROPRIÉTAIRE NAME AND ADDRESS OF OWNER	CADASTRE - SUB-DIVISION OCCUPATION ET/AND DÉSIGNATION	VALEUR (DOLLARS SEULEMENT) - VALUE (DOLLARS ONLY)							ENTRETIEN DES TROTTOIRS MAINTENANCE OF SIDEWALKS POS. FRONT FT	VAULTS VOÛTES	RÉSOLUTION REDUCTION No
			TERRAIN LAND	BÂTIMENTS BUILDINGS	EXEMPT	VALEUR TOTALE - TOTAL VALUE						
						CATHOLIQUE CATHOLIC	PROTESTANTE PROTESTANT	NEUTRE NEUTRAL				
<u>COTE ST LOUIS</u>												
585837	76-74 MOZART OUEST ARON SIVORINOVSKY ALISS SEVERS 76 MOZART OUEST	11 P1354 1353 JOBBER J	700	2300					3000	25		
585838	68-72 MOZART OUEST GENNARO VERDONE "A" 68 MOZART OUEST	11 1352 INSPECTEUR C	650	4350		5000				25		
585839	LOT MOZART OUEST LA CITE DE MONTREAL	11 1351 EX	650		650					25		
585840	58-56 MOZART OUEST EMILE BRUNET 58 MOZART OUEST	11 1350 BOUCHER C	650	4350		5000				25		
<u>CLARK</u>												
585841	22-20 MOZART OUEST ACHILLE FILIATREAU 6873 CLARK	11 1311 CULTIVATEUR C	650	2050		2700				23		
585842	18-16 MOZART OUEST JOSEPH KELLY 18 MOZART OUEST	11 1310 CONDUCTEUR C	650	3850		4500				23		
<u>RUELLE</u>												
<u>BOUL. ST LAURENT</u>												
<u>TRAVERSEZ</u>												
--- A E 32 ---												

VILLE DE
CITY OF **MONTREAL**

RÔLE D'ÉVALUATION DES IMMEUBLES POUR L'EXERCICE FINANCIER COMMENÇANT LE 1ER MAI, 1942
VALUATION ROLL OF IMMOVABLE PROPERTY FOR THE FISCAL YEAR COMMENCING 1ST MAY, 1942

RUE MOZART OUEST
STREET

ARRONDISSEMENT ÉLECTORAL 32
ELECTORAL DISTRICT

WARD ST JEAN # 58
QUARTIER

929

No DE COMPTE ACCOUNT No.	SITUATION DE L'IMMEUBLE LOCATION OF PROPERTY NOM ET ADRESSE DU PROPRIÉTAIRE NAME AND ADDRESS OF OWNER	CADASTRE - SUB-DIVISION OCCUPATION et/AND DÉNOMINATION	VALEUR (DOLLARS SEULEMENT) - VALUE (DOLLARS ONLY)					EXEMPT	VALEUR TOTALE - TOTAL VALUE				ENTRÉE DES TROTTOIRS MAINTENANCE OF SIDEWALKS POS. FRONT FT.	VAULTS VOUTES	RÉSOLUTION REDUCTION NO
			TERRAIN LAND	BÂTIMENTS BUILDINGS	CATHOLIQUE CATHOLIC	PROTESTANTE PROTESTANT	NEUTRE NEUTRAL		JEWISH JUIVE						
		<u>COTE ST LOUIS</u>													
	1 MOZART OUEST	11 P1377 P1376													
	JOSEPH ALEX AIRD VALEUR A 7010 BOUL. ST LAURENT														
	<u>RUELLE</u>														
	<u>RUELLE</u>														
585843	21-33 MOZART OUEST	11 1410 1411													
	SUCC. J ARTHUR VILLENEUVE 825 MC EACHRAN, OUTREMONT	C	1250	9850		11100						46			
585844	35-39 LOT MOZART OUEST	11 1412													
	HENRI CHEVALIER 41 MOZART OUEST	MENUISIER C	650	10550		10550 550						23			DESL. No. 45/1122 (7/5/45)
585845	41-45 MOZART OUEST	11 1413													
	DO	C	750	7050		7800						104			
	<u>CLARK</u>	--- A E 33 ---													
585846	53 MOZART OUEST 7018-10 CLARK	11 1444													
	LEON JULES ALEXIS DESROCHES 53 MOZART OUEST	EPICIER C	800	6200		7000						105			
585847	59-57 MOZART OUEST	11 1445													
	DO	C	700	2500		3200						25			

VILLE DE
CITY OF **MONTREAL**

RÔLE D'ÉVALUATION DES IMMEUBLES POUR L'EXERCICE FINANCIER COMMENÇANT LE 1ER MAI, 1942
VALUATION ROLL OF IMMOVABLE PROPERTY FOR THE FISCAL YEAR COMMENCING 1ST MAY, 1942

RUE MOZART OUEST
STREET

ARRONDISSEMENT ÉLECTORAL 33
ELECTORAL DISTRICT

WARD ST JEAN # 58
QUARTIER

930

No DE COMPTE ACCOUNT No.	SITUATION DE L'IMMEUBLE LOCATION OF PROPERTY NOM ET ADRESSE DU PROPRIÉTAIRE NAME AND ADDRESS OF OWNER	CADASTRE - SUB-DIVISION OCCUPATION ET/AND DÉNOMINATION	VALEUR (DOLLARS SEULEMENT) - VALUE (DOLLARS ONLY)							ENTRETIEN DES TROTTOIRS MAINTENANCE OF SIDEWALKS Pds. FRONT FT.	VAULTS VOÛTES	RÉSOLUTION REDUCTION No
			TERRAIN LAND	BÂTIMENTS BUILDINGS	EXEMPT	CATHOLIQUE CATHOLIC	PROTESTANTE PROTESTANT	NEUTRE NEUTRAL	JEWISH JUIVE			
		<u>CÔTE ST LOUIS</u>										
585848	61 MOZART OUEST CALMAN GOLDSTEIN 61 MOZART OUEST	11 1445 TAILOR J	650	950						1600	24	
585849	67-71 MOZART OUEST EMILE BRUNET 58 MOZART OUEST	11 1447 BOUCHER C	650	6850			7500				24	
585850	73-77 MOZART OUEST DO	11 1448 C	650	6850			7500				24	
585851	LOT MOZART OUEST LA CITE DE MONTREAL	11 1449 EX	650		650						25	
585852	LOT MOZART OUEST DO	11 1450 EX	800		800						105	
		<u>ST URBAIN</u>										
585853	103-101 MOZART OUEST 7002-08 ST URBAIN THE LONDON AND SCOTTISH ASS'CE CORPORATION LIMITED THE ROYAL TRUST CO. P.O. BOX 1390, MONTREAL	11 1514 N FIDUCIAIRE	750	7550				8300			105	
585854	107-09 MOZART OUEST ANNA HEDGE, EPSE S. DE B. DE ALDERIC CHARTRAND 7990 DROLET	11 1515 BOURGEOIS C	700	2600			3300				25	

VILLE DE
CITY OF **MONTREAL**

RÔLE D'ÉVALUATION DES IMMEUBLES POUR L'EXERCICE FINANCIER COMMENÇANT LE 1ER MAI, 1942

VALUATION ROLL OF IMMOVABLE PROPERTY FOR THE FISCAL YEAR COMMENCING 1ST MAY, 1942

RUE MOZART OUEST
STREET

ARRONDISSEMENT ÉLECTORAL 33
ELECTORAL DISTRICT

WARD ST URBAIN # 38 **931**
QUARTIER

No DE COMPTE ACCOUNT No.	SITUATION DE L'IMMEUBLE LOCATION OF PROPERTY NOM ET ADRESSE DU PROPRIÉTAIRE NAME AND ADDRESS OF OWNER	CADASTRE - SUB-DIVISION OCCUPATION ET/AND DÉNOMINATION	VALEUR (DOLLARS SEULEMENT) - VALUE (DOLLARS ONLY)							ENTRETIEN DES TROUVOIRS MAINTENANCE OF SIDEWALKS POS. FRONT FT.	VAULTS VOTÉS	RÉDUCTION REDUCTION NO
			TERRAIN LAND	BÂTIMENTS BUILDINGS	EXEMPT	VALEUR TOTALE - TOTAL VALUE						
						CATHOLIQUE CATHOLIC	PROTESTANTE PROTESTANT	NEUTRE NEUTRAL				
<u>CÔTE ST LOUIS</u>												
585855	113-17 MOZART OUEST ANNA SAGE, WID. OF ANTON GRONLOVITZ 117 MOZART OUEST	II 1516 C	650	3150		3800				24		
585856	119-29 MOZART OUEST SUCC. AUGUSTE DIONNE A/S ALEXANDRE DIONNE 1221 STE CATHERINE OUEST	II 1517 PI518 C	850	5850		6700				32		
585857	131-35 MOZART OUEST PETERS S WISE 135 MOZART OUEST <i>2715 Maplewood apt 6</i>	II PI518 ACCOUNTANT J	450	3550					4000	16		
585858	137-41 MOZART OUEST GIUSEPPE GALLUCCI MARIA TORINO, HIS WIFE 139 MOZART OUEST	II 1519 BARBER C	700	5300		6000				25		
	143 MOZART OUEST GESSIE PINSKY, WID. OF NATHAN PINSKY VALEUR A 7011 WAVERLEY	II 1520										
	<u>WAVERLEY</u>	*** A E 34 ***										
585859	151-65 MOZART OUEST CREDIT FONCIER FRANCO CANADIEN 5 ST JACQUES EST	II 1564 1565 N	1500	6500				8000		129		

VILLE DE
CITY OF **MONTREAL**

RÔLE D'ÉVALUATION DES IMMEUBLES POUR L'EXERCICE FINANCIER COMMENÇANT LE 1ER MAI, 1942

VALUATION ROLL OF IMMOVABLE PROPERTY FOR THE FISCAL YEAR COMMENCING 1ST MAY, 1942

932

RUE MOZART OUEST
STREET

ARRONDISSEMENT ÉLECTORAL 34
ELECTORAL DISTRICT

WARD ST JEAN # 56
QUARTIER

No DE COMPTE ACCOUNT NO.	SITUATION DE L'IMMEUBLE LOCATION OF PROPERTY	CADASTRE - SUB-DIVISION OCCUPATION ET/OU DÉNOMINATION	VALEUR (DOLLARS SEULEMENT) - VALUE (DOLLARS ONLY)						ENTRETIEN DES TROTTOIRS MAINTENANCE OF SIDEWALKS Pds. FRONT FT.	VAULTS VOÛTES	RÉSOLUTION REDUCTION No
			TERRAIN LAND	BÂTIMENTS BUILDINGS	EXEMPT	CATHOLIQUE CATHOLIC	PROTESTANTE PROTESTANT	NEUTRE NEUTRAL			
		<u>COTE ST LOUIS</u>									
585860	167-71 MOZART OUEST	II 1586 1586A									
	MARIE ANNE BEAUDRY, EPSE S. DE B. DE J A LEFEBVRE 8767 NOTRE DAME OUEST	C	650	2950			3600			25	
	<u>RUELLE</u>										
585861	187-73 MOZART OUEST	II 1592									
	EUGENE BEAULIEU 185 MOZART OUEST	INSPECTEUR C	700	3700			4400			25	
585862	189 MOZART OUEST	II 1593 1594 1595									
	SAMUEL MERSON 189 MOZART OUEST	MERCHANT J	1750	1750					3500	60	
	<u>GRANDE AVE</u>										
		<u>JEAN TALON OUEST</u>									
		--- A E 27 ---									

VILLE DE
CITY OF **MONTREAL**

RÔLE D'ÉVALUATION DES IMMEUBLES POUR L'EXERCICE FINANCIER COMMENÇANT LE 1ER MAI, 1942
VALUATION ROLL OF IMMOVABLE PROPERTY FOR THE FISCAL YEAR COMMENCING 1ST MAY, 1942

RUE JEAN TALON OUEST
STREET

ARRONDISSEMENT ÉLECTORAL 27
ELECTORAL DISTRICT

WARD ST JEAN # 58
QUARTIER

933

NO DE COMPTE ACCOUNT No.	SITUATION DE L'IMMEUBLE LOCATION OF PROPERTY	CADASTRE - SUB-DIVISION		VALEUR (DOLLARS SEULEMENT) - VALUE (DOLLARS ONLY)					ENTRETIEN DES TROTTOIRS MAINTENANCE OF SIDEWALKS POS. FRONT FT.	VAULTS VOÛTES	RÉSOLUTION REDUCTION No
		NOM ET ADRESSE DU PROPRIÉTAIRE NAME AND ADDRESS OF OWNER	OCCUPATION ET/AND DÉSIGNATION	TERRAIN LAND	BÂTIMENTS BUILDINGS	EXEMPT	CATHOLIQUE CATHOLIC	PROTESTANTE PROTESTANT			
		<u>COTE ST LOUIS</u>									
	<u>AVE MC EACHRAN</u>										
585863	1024-22 JEAN TALON OUEST M. ADAM LEWIS, WIFE OF FRANK E COPP 1000 JEAN TALON OUEST	633	P54	1050	4350					5400	93
585864	1020-14 JEAN TALON OUEST BANQUE CANADIENNE NATIONALE 112 ST JACQUES OUEST	633	P55 P56	1700	8300					10000	49
585865	1012-06 JEAN TALON OUEST DO	633	P57 P58	1700	8300					10000	49
585866	1002-1000 JEAN TALON OUEST ADA M LEWIS, WIFE S. AS TO P. OF FRANK E COPP 1000 JEAN TALON OUEST	633	P59	1050	4350					5400	93
	<u>BIRNAM</u>										
585867	LOT JEAN TALON OUEST LA CITE DE MONTREAL	634	P780	850		850					25
585868	LOT JEAN TALON OUEST DO	634	P779	1600		1600					110
	<u>STUART AVE</u>										

585876

CITÉ DE MONTRÉAL

Shirif

1/12/11

VILLE DE
CITY OF **MONTREAL**

RÔLE D'ÉVALUATION DES IMMEUBLES POUR L'EXERCICE FINANCIER COMMENÇANT LE 1ER MAI, 1942

VALUATION ROLL OF IMMOVABLE PROPERTY FOR THE FISCAL YEAR COMMENCING 1ST MAY, 1942

RUE JEAN TALON OUEST
STREET

ARRONDISSEMENT ÉLECTORAL 27
ELECTORAL DISTRICT

WARD ST JEAN # 58
QUARTIER

934

No DE COMPTE ACCOUNT No.	SITUATION DE L'IMMEUBLE LOCATION OF PROPERTY	CADASTRE - SUB-DIVISION	VALEUR (DOLLARS SEULEMENT) - VALUE (DOLLARS ONLY)							ENTRETIEN DES TRIGONS MAINTENANCE OF SIDEWALKS POS. FRONT FT.	VAULTS VOOTES	RÉSOLUTION REDUCTION No
			TERRAIN LAND	BÂTIMENTS BUILDINGS	VALEUR TOTALE - TOTAL VALUE							
	NOM ET ADRESSE DU PROPRIÉTAIRE NAME AND ADDRESS OF OWNER	OCCUPATION ET/AND DÉNOMINATION			EXEMPT	CATHOLIQUE CATHOLIC	PROTESTANTE PROTESTANT	NEUTRE NEUTRAL	JEWISH JUIVE			
		<u>PAR, ST LAURENT</u>										
	<u>STUART AVE</u>											
585869	LOT JEAN TALON OUEST LA CITE DE MONTREAL	634 P64 EX	1050		1050						25	
585870	LOT JEAN TALON OUEST DO	634 P63 EX	900		900						25	
585871	LOT JEAN TALON OUEST DO	634 P62 EX	850		850						25	
585872	LOT JEAN TALON OUEST DO	634 P61 EX	850		850						25	
585873	LOT JEAN TALON OUEST DO	634 P60 EX	850		850						25	
585874	882-80 JEAN TALON OUEST LUIGI DE CECCO 882 JEAN TALON OUEST	634 P59 CEMENT FINISHER C	1300	4000		5300					100.5	
	<u>WISEMAN AVE</u>											
585875	LOT JEAN TALON OUEST LA CITE DE MONTREAL	636 P117 EX	1000		1000						91	
585876	LOT JEAN TALON OUEST EST. SABELLA ARMSTRONG, WID. OF JAMES NIXON ETHEL JANE MONTGOMERY, WID. OF FRANCIS MURPHY	636 P118 EX	850		850						22	

585878

CITÉ DE MONTRÉAL

Sherif

1/12/41

585879

- *Do* -

585880

- *Do* -

585883

CITÉ DE MONTRÉAL

Sherif

1/12/41

VILLE DE
CITY OF **MONTREAL**

RÔLE D'ÉVALUATION DES IMMEUBLES POUR L'EXERCICE FINANCIER COMMENÇANT LE 1ER MAI, 1942

VALUATION ROLL OF IMMOVABLE PROPERTY FOR THE FISCAL YEAR COMMENCING 1ST MAY, 1942

RUE JEAN TALON OUEST
STREET

ARRONDISSEMENT ÉLECTORAL 27
ELECTORAL DISTRICT

WARD ST JEAN # 58 935
QUARTIER

No DE COMPTE ACCOUNT NO.	SITUATION DE L'IMMEUBLE LOCATION OF PROPERTY	CADASTRE - SUB-DIVISION OCCUPATION ET/AND DÉNOMINATION	VALEUR (DOLLARS SEULEMENT) - VALUE (DOLLARS ONLY)					ENTRETIEN DES TROTTOIRS MAINTENANCE OF SIDEWALKS POS. FRONT FT	VAULTS VOTED	RÉSOLUTION REDUCTION No
			TERRAIN LAND	BÂTIMENTS BUILDINGS	EXEMPT	CATHOLIQUE CATHOLIC	PROTESTANTE PROTESTANT			
		<u>PAR. ST LAURENT</u>								
585877	826-28 JEAN TALON OUEST JOHN I BURDICK "A" 526 OGILVY	636 P119 CARPENTER P	800	4700					5500	23
585878	LOT JEAN TALON OUEST GEORGETTE COUTU 1283 PAROULIER	636 P120 EX	800		800	-800				23.9
585879	LOT JEAN TALON OUEST WILLIAM SAMUEL LEGGETT 5187 COOLBROOK AVE ANNULÉE	636 P121 BUTLER EX	800		800	-800				23.3
585880	LOT JEAN TALON OUEST ANNULÉE	636 P122 EX	900		900	-900				23.3
585881	LOT JEAN TALON OUEST LA CITE DE MONTREAL <u>AVE OUTREMONT</u>	636 P123 EX	1050		1050					91.3
585882	788 JEAN TALON OUEST SUCC. ERNESTINE AMEDEA MARSAN, EPSE DE ROCH BEAUDOIN 788 JEAN TALON OUEST	636 P155 C	1050	2450			3500			91
585883	LOT JEAN TALON OUEST ALBERT CERUCCI 2058 BANET	636 P156 637 P170 PEINTRE EX	900		900	-900				23

585886

CITÉ DE MONTRÉAL

Shirif

1/12/41

VILLE DE
CITY OF **MONTREAL**


RÔLE D'ÉVALUATION DES IMMEUBLES POUR L'EXERCICE FINANCIER COMMENÇANT LE 1ER MAI, 1942
VALUATION ROLL OF IMMOVABLE PROPERTY FOR THE FISCAL YEAR COMMENCING 1ST MAY, 1942

RUE JEAN TALON OUEST
STREET

ARRONDISSEMENT ÉLECTORAL 27
ELECTORAL DISTRICT

WARD ST JEAN # 58
QUARTIER

936

No DE COMPTE ACCOUNT NO.	SITUATION DE L'IMMEUBLE LOCATION OF PROPERTY	CADASTRE - SUB-DIVISION OCCUPATION ET/AND DÉNOMINATION	VALEUR (DOLLARS SEULEMENT) - VALUE (DOLLARS ONLY)					ENTRETIEN DES TROTTOIRS MAINTENANCE OF SIDEWALKS POS. FRONT FT.	VAULTS VOUTES	RÉSOLUTION REDUCTION No
			TERRAIN LAND	BÂTIMENTS BUILDINGS	EXEMPT	CATHOLIQUE CATHOLIC	PROTESTANTE PROTESTANT			
		<u>PAR. ST LAURENT</u>								
585884	LOT JEAN TALON OUEST JOHN JOSEPH MC GUIRE 5890 ST URBAIN	637 P171 SALESMAN C	750				750			23
585885	768-66 JEAN TALON OUEST DO	637 P172 C	750	4050			4800			23
585886	LOT JEAN TALON OUEST GEORGETTE COUTU 215 AVE. MAPLE 100D A/S 5283 PAR. 	637 P173 FILLE MAJEURE EX	750		750		750			23
585887	758-56 JEAN TALON OUEST 1017 JOHN KRALIK ELIZABETH GURNY, HIS WIFE S. 194 DORCHESTER EAST	637 P174 SHOEMAKER C AS TO P.	900	4650			5550			23
585888	752-50 JEAN TALON OUEST WILLIAM PICKERING 752 JEAN TALON OUEST <u>AVE CHAMPAGNEUR</u>	637 P175 ENGINEER P --- A E 23 ---	1100	4900			6000			92
585889	700-694 JEAN TALON OUEST ISAAC MORRIS SAM SHERMAN 7073 CLARK C/O I MORRIS 6388 ST HUBERT	637 P243 P244 CARPENTER J	2000	11100					13100	115

VILLE DE
CITY OF **MONTREAL**

RÔLE D'ÉVALUATION DES IMMEUBLES POUR L'EXERCICE FINANCIER COMMENÇANT LE 1ER MAI, 1942
VALUATION ROLL OF IMMOVABLE PROPERTY FOR THE FISCAL YEAR COMMENCING 1ST MAY, 1942

RUE JEAN TALON OUEST
STREET

ARRONDISSEMENT ÉLECTORAL 23
ELECTORAL DISTRICT

WARD ST JEAN # 58
QUARTIER

937

No DE COMPTE ACCOUNT No.	SITUATION DE L'IMMEUBLE LOCATION OF PROPERTY NOM ET ADRESSE DU PROPRIÉTAIRE NAME AND ADDRESS OF OWNER	CADASTRE - SUB-DIVISION OCCUPATION ET/AND DÉNOMINATION	VALEUR (DOLLARS SEULEMENT) - VALUE (DOLLARS ONLY)							ENTRETIEN DES TROTTOIRS MAINTENANCE OF SIDEWALKS POS. FRONT FT.	VAULTS VOÛTES	RÉSOLUTION REDUCTION No
			TERRAIN LAND	BÂTIMENTS BUILDINGS	EXEMPT	VALEUR TOTALE - TOTAL VALUE						
						CATHOLIQUE CATHOLIC	PROTESTANTE PROTESTANT	NEUTRE NEUTRAL				
		<u>PAR. ST LAURENT</u>										
585890	LOT JEAN TALON OUEST LA CITE DE MONTREAL	637 P245 P246 FIN-PRIVEE EX NEUTRE POUR TAXE SCOL.	1150		1150			FIN SCOL. 1150		34.6 54.6	Cert. 1038	
585891	LOT JEAN TALON OUEST DO	637 P246 P247 EX	1150		1150					34.6		
585892	LOT JEAN TALON OUEST LA CITE DE MONTREAL <u>AVE BLOOMFIELD</u>	637 P248 P249 EX	2050		2050					116		
585893	658-52 JEAN TALON OUEST AMBROISE LAROSE 656 JEAN TALON OUEST	637 P321 P322 MARCHAND C	2200	10300		12500				115		
585894	--- JEAN TALON OUEST LIVINGSTONE CONTINUING PRESBYTERIAN CHURCH 7445 WISEMAN "EX. CHURCH" <u>AVE DE L'EPEE</u>	637 P323 P324 P325 P326 P327 EX --- A E 28 ---	4850	14150	19000					185 (1943/45) 85 cert No 1138		

VILLE DE
CITY OF **MONTREAL**

RÔLE D'ÉVALUATION DES IMMEUBLES POUR L'EXERCICE FINANCIER COMMENÇANT LE 1ER MAI, 1942
VALUATION ROLL OF IMMOVABLE PROPERTY FOR THE FISCAL YEAR COMMENCING 1ST MAY, 1942

938

RUE JEAN TALON OUEST
STREET

ARRONDISSEMENT ÉLECTORAL 28
ELECTORAL DISTRICT

WARD ST JEAN # 58
QUARTIER

NO DE COMPTE ACCOUNT NO.	SITUATION DE L'IMMEUBLE LOCATION OF PROPERTY	CADASTRE - SUB-DIVISION OCCUPATION ET/AND DÉNOMINATION	VALEUR (DOLLARS SEULEMENT) - VALUE (DOLLARS ONLY)					ENTRETIEN DES TROIS MONTAINS OF SIDEWALKS PUB. FRONT FT.	VAULTS VOÛTES	RÉSOLUTION REDUCTION NO
			TERRAIN LAND	BÂTIMENTS BUILDINGS	EXEMPT	CATHOLIQUE CATHOLIC	PROTESTANTE PROTESTANT			
		<u>PAR. ST LAURENT</u>								
	<u>AVE DE L'ÉPÉE</u>									
585895	554-44 JEAN TALON OUEST 7097-99 AVE DE L'ÉPÉE	638 P125 P126								
	CHARLES FAVIER 552 JEAN TALON OUEST	ENTREPRENEUR P	2900	17100			20000		127	
585896	LOT JEAN TALON OUEST	638 P127								
	STONEWALL JACKSON TOWNSHEND (LOT	CARPENTER P INTERIEUR)	1200				1200		29	
	<u>AVE QUÉBÉ</u>									
	478-68 JEAN TALON OUEST	638 P206 P207 P208								
	HADLEY A PATTON SUP. & VALEUR A 7129-37 AVE QUÉBÉ	P								
585897	LOT JEAN TALON OUEST	638 P248								
	BENJAMIN D ROGERS 633 BELMONT AVE, WESTMOUNT	INSCE MANAGER P	1200				1200		29	
	C/O EASTERN TRUST CO 134 ST JACQUES OUEST									
585898	456-54 JEAN TALON OUEST	638 249-1 249-2								
	LOUIS LARUE 4934 ADAM	TAVERNIER C	1300	5680			6980		29	

VILLE DE
CITY OF **MONTREAL**

RÔLE D'ÉVALUATION DES IMMEUBLES POUR L'EXERCICE FINANCIER COMMENÇANT LE 1ER MAI, 1942
VALUATION ROLL OF IMMOVABLE PROPERTY FOR THE FISCAL YEAR COMMENCING 1ST MAY, 1942

RUE JEAN TALON OUEST
STREET

ARRONDISSEMENT ÉLECTORAL 28
ELECTORAL DISTRICT

WARD ST JEAN # 58
QUARTIER

939

No DE COMPTE ACCOUNT NO.	SITUATION DE L'IMMEUBLE LOCATION OF PROPERTY	CADASTRE - SUB-DIVISION OCCUPATION ET/AND DÉNOMINATION	VALEUR (DOLLARS SEULEMENT) - VALUE (DOLLARS ONLY)							ENTRETIEN DES TROTTOIRS MAINTENANCE OF SIDEWALKS POS. FRONT FT.	VAULTS VOÛTES	RÉSOLUTION RÉDUCTION No
			TERRAIN LAND	BÂTIMENTS BUILDINGS	EXEMPT	CATHOLIQUE CATHOLIC	PROTESTANTE PROTESTANT	NEUTRE NEUTRAL	JEWISH JUIVE			
		<u>PAR. ST LAURENT</u>										
585899	452-50 JEAN TALON OUEST 7120-24 DUROCHER	638 P250 TAVERNIER C	1650	6850			8500				98	
	LOUIS LARUE 4934 ADAM											
	<u>DUROCHER</u>	--- A E 41 ---										
585900	448-46 JEAN TALON OUEST	638 P292										
	HADLEY A PATTON 7117 AVE QUERBES	DECEDE 7-12-40 P	1400	6400			7800				93	
585901	444-42 JEAN TALON OUEST	638 P293										
	LAWRENCE JAMES MC GUIRE ALBERT PREVILLE C/O L J MC GUIRE 435 AVE QUERBES, OUTREMONT	BUILDER C	1150	10850			12000				25	
585902	438-40 JEAN TALON OUEST	638 P294										
	MARIA LEBEAU, EPSE S. DE B. DE JULES GOHIER 793 CREMAZIE OUEST	RENTIER C	1050	5750			6800				25.4	
585903	434-28 JEAN TALON OUEST	638 295-1 768-A-1 640-46										
	GEORGE SALOMON 278 BOUL. ST JOSEPH OUEST	MNFTR J	1050	6750					7800		25	
	<u>RUELLE</u>											
585904	LOT JEAN TALON OUEST	640 47 638 768-A-2										
	DO	J	400						400		7.4	

VILLE DE
CITY OF **MONTREAL**

RÔLE D'ÉVALUATION DES IMMEUBLES POUR L'EXERCICE FINANCIER COMMENÇANT LE 1ER MAI, 1942
VALUATION ROLL OF IMMOVABLE PROPERTY FOR THE FISCAL YEAR COMMENCING 1ST MAY, 1942

RUE JEAN TALON OUEST
STREET

ARRONDISSEMENT ÉLECTORAL 41
ELECTORAL DISTRICT

WARD ST JEAN # 58
QUARTIER

940

NO DE COMPTE ACCOUNT NO.	SITUATION DE L'IMMEUBLE LOCATION OF PROPERTY NOM ET ADRESSE DU PROPRIÉTAIRE NAME AND ADDRESS OF OWNER	CADASTRE - SUB-DIVISION OCCUPATION ET/AND DÉNOMINATION	TERRAIN LAND	BÂTIMENTS BUILDINGS	VALEUR (DOLLARS SEULEMENT) - VALUE (DOLLARS ONLY)					ENTRETIEN DES TROTTOIRS MAINTENANCE OF SIDEWALKS POS. FRONT FT.	VAULTS VOÛTES	RÉSOLUTION REDUCTION No
					EXEMPT	CATHOLIQUE CATHOLIC	PROTESTANTE PROTESTANT	NEUTRE NEUTRAL	JEWISH JUIVE			
586594	LOT JEAN TALON OUEST ROMEO VALOIS 226 WILLOWDALE DU EDIFICE CANADA CEMENT, CH. 527	<u>PAR. ST LAURENT.</u> 640 48 ING. CONSEIL C	4750			4750				171.33		
585905	<u>HUTCHISON</u> --- JEAN TALON OUEST 7150 PARK AVE SHELL OIL COMPANY OF CANADA LTD 25 ADELAIDE ST EAST TORONTO, ONT.	--- A E 24 --- 640 45-1 N	5200	5000			10200			271		
585906	JEAN TALON OUEST LA CITE DE MONTREAL "EX. PARC" <u>CH. DE FER C.P.R. LE TUNNEL</u>	640 P41 42 FIN PUBLIQUE EX	3550		3550					N.S.C.		
585907	LOT JEAN TALON OUEST ALDERIC COBEILLE 7190 AVE GRANDE	642 P81 MARCHAND C	650			650				N.S.C.		
585908	250 JEAN TALON OUEST WILLIAM JOSEPH BOYCE 250 JEAN TALON OUEST <u>GRAND AVE</u>	642 P80 P79 IMPORTER P	1700	2100			3800			61.4		

585913

Rose Anna Binette.

épse. c.-en-b. de.

Joseph Legault, machiniste.

1.400.00

19-2-42

VILLE DE
CITY OF **MONTREAL**

RÔLE D'ÉVALUATION DES IMMEUBLES POUR L'EXERCICE FINANCIER COMMENÇANT LE 1ER MAI, 1942
VALUATION ROLL OF IMMOVABLE PROPERTY FOR THE FISCAL YEAR COMMENCING 1ST MAY, 1942

RUE
STREET

JEAN TALON OUEST

ARRONDISSEMENT ÉLECTORAL 24
ELECTORAL DISTRICT

WARD ST JEAN # 51
QUARTIER

911

NO DE COMPTE ACCOUNT No.	SITUATION DE L'IMMEUBLE LOCATION OF PROPERTY	CADASTRE - SUB-DIVISION OCCUPATION ET/AND DÉNOMINATION	VALEUR (DOLLARS SEULEMENT) - VALUE (DOLLARS ONLY)					ENTRETIEN DES TRONÇONS MAINTENANCE OF SIDEWALKS POS. FRONT FT.	VAULTS VOÛTES	RÉSOLUTION REDUCTION NO
			TERRAIN LAND	BÂTIMENTS BUILDINGS	EXEMPT	VALEUR TOTALE - TOTAL VALUE				
						CATHOLIQUE CATHOLIC	PROTESTANTE PROTESTANT	NEUTRE NEUTRAL	JEWISH JUIVE	
		<u>PAR. ST LAURENT</u>								
	<u>GRAND AVE</u>									
585909	248-44 JEAN TALON OUEST 7191 GRAND AVE	642 P46								
	MARGUERITE ARCHAMBAULT, EPSE HENRI PAYETTE 366 VAN HORNE	S. DE B. DE C	950	8550		9500				91
586721-	248 Jean Talon O. Chartrand & Frères J. Eugène et Victor Chartrand, props	<i>Motive Power Co.</i>		180.		180.	(1944/45)			<i>Cont. 1203 (29/8/44)</i>
585910	242-38 JEAN TALON OUEST	642 P45								
	MARIE LUCIENNE SIMONNE GERDA MARIE JEANNE CECILE COTE JOSEPH LUCIEN HYACINTHE COTE MARIE IDA HELENE COTE	COTE C	800	3500		4400				25
	A/S SOCIETE D'ADM. & DE FIDUCIE 5 ST JACQUES EST									
585911	236-32 JEAN TALON OUEST	642 P44								
	DO	C	700	4000		4700				24
585912	LOT JEAN TALON OUEST	642 P43								
	LA CITE DE MONTREAL	EX	700		700					24
585913	220 JEAN TALON OUEST	<u>COTE ST LOUIS</u>								
		11 P1673								
		<u>PAR. ST LAURENT</u>								
		642 P42								
	ALMA LEGAULT A/S P. DUCHARME 3726 BOUL. PERRAS MONTREAL NORD	FILLE MAJEURE C	700	600		1300				24.8

585916

CITÉ DE MONTRÉAL

Shrif

1/12/41

585917

- *do* -

585918

- *do* -

585919

- *do* -

585920

- *do* -

VILLE DE
CITY OF **MONTREAL**

RÔLE D'ÉVALUATION DES IMMEUBLES POUR L'EXERCICE FINANCIER COMMENÇANT LE 1ER MAI, 1942
VALUATION ROLL OF IMMOVABLE PROPERTY FOR THE FISCAL YEAR COMMENCING 1ST MAY, 1942

912

RUE
STREET

JEAN TALON OUEST

ARRONDISSEMENT ÉLECTORAL 24
ELECTORAL DISTRICT

WARD ST JEAN # 58
QUARTIER

No DE COMPTE ACCOUNT No.	SITUATION DE L'IMMEUBLE LOCATION OF PROPERTY NOM ET ADRESSE DU PROPRIÉTAIRE NAME AND ADDRESS OF OWNER	CADASTRE - SUB-DIVISION OCCUPATION ET/AND DÉNOMINATION	VALEUR (DOLLARS SEULEMENT) - VALUE (DOLLARS ONLY)							ENTRETIEN DES TROTOIRS MAINTENANCE OF SIDEWALKS POS. FRONT FT.	VAULTS VOÛTES	RÉDUCTION REDUCTION No
			TERRAIN LAND	BÂTIMENTS BUILDINGS	EXEMPT	CATHOLIQUE CATHOLIC	PROTESTANTE PROTESTANT	NEUTRE NEUTRAL	JEWISH JUIVE			
585914	JEAN TALON OUEST 7172-74 ALEXANDRA LUCIEN LANTHIER JEAN PAUL LALONDE 4438 PAPINEAU A/S 4391 PAPINEAU	<u>COTE ST LOUIS</u> II P1672 P1671 VENDEUR C VENDEUR	1800	3500		5300					116	
	<u>ALEXANDRA</u>	<u>--- A E 34 ---</u>										
585916	LOT JEAN TALON OUEST LOUIS BONDES 630 CHESTER OUEST, CH. 333	II P1652 CONSTRUCTEUR Ex	950		950	950					91	
585917	LOT JEAN TALON OUEST ANNULÉE	II P1651 Ex	800		800	800					25	
585918	LOT JEAN TALON OUEST ANTONIO CARRA 1/2 6746 BOUL. ST LAURENT SOPHIA CARRA 1/6 MARGUERITE CARRA 1/6 GUILIA CARRA 1/6 ANNULÉE 6750 BOUL. ST LAURENT	II P1650 BOUCHER Ex	700		700	700					24	
585919	LOT JEAN TALON OUEST ANNULÉE	II P1649 Ex	700		700	700					24	
585920	LOT JEAN TALON OUEST ANNULÉE	II P1648 Ex	700		700	700					24	
585921	LOT JEAN TALON OUEST LA CITE DE MONTREAL	I P1647 EX	850		850						25	

VILLE DE
CITY OF **MONTREAL**

RÔLE D'ÉVALUATION DES IMMEUBLES POUR L'EXERCICE FINANCIER COMMENÇANT LE 1ER MAI, 1942
VALUATION ROLL OF IMMOVABLE PROPERTY FOR THE FISCAL YEAR COMMENCING 1ST MAY, 1942

RUE JEAN TALON OUEST
STREET

ARRONDISSEMENT ÉLECTORAL 34
ELECTORAL DISTRICT

WARD ST JEAN # 58
QUARTIER

943

No DE COMPTE ACCOUNT No.	SITUATION DE L'IMMEUBLE LOCATION OF PROPERTY	CADASTRE -- SUB-DIVISION OCCUPATION ET/AND DÉNOMINATION	VALEUR (DOLLARS SEULEMENT) - VALUE (DOLLARS ONLY)							ENTRETIEN DES TROTTOIRS MAINTENANCE OF SIDEWALKS POS. FRONT FT.	VAULTS VOÛTES	RÉDUCTION REDUCTION NO
			TERRAIN LAND	BÂTIMENTS BUILDINGS	VALEUR TOTALE - TOTAL VALUE							
			EXEMPT	CATHOLIQUE CATHOLIC	PROTESTANTE PROTESTANT	NEUTRE NEUTRAL	JEWISH JUIVE					
		<u>CÔTE ST LOUIS</u>										
585922	LOT JEAN TALON OUEST LA CITE DE MONTREAL	II P1646 EX	1050							91		
	<u>WAVERLEY</u>	--- A E 33 ---										
585923	LOT JEAN TALON OUEST DO	II P1582 EX	1050							91		
585924	LOT JEAN TALON OUEST DO	II P1581 EX	850							25		
585925	134-24 JEAN TALON OUEST MARIE LUCIENNE SIMONNE GERDA MARIE JEANNE CECILE COTE JOSEPH LUCIEN HYACINTHE COTE MARIE IDA HELENE COTE A/S SOC. D'ADM. & DE FIDUCIE 5 ST JACQUES EST	II P1580 P1579 COTE C	1050	8450			9500			36 35		
585926	LOT JEAN TALON OUEST LA CITE DE MONTREAL	II P1579 P1578 EX	1050							36 35		
585927	LOT JEAN TALON OUEST DO	II P1577 EX	800							25		
585928	LOT JEAN TALON OUEST DO	II P1576 EX	950							91		

585932 (1944/45)

Howick Realties Limited
50 Jean Talon St.

585932

CITÉ DE MONTRÉAL

Shirif

1/12/41

VILLE DE
CITY OF **MONTREAL**

RÔLE D'ÉVALUATION DES IMMEUBLES POUR L'EXERCICE FINANCIER COMMENÇANT LE 1ER MAI, 1942
VALUATION ROLL OF IMMOVABLE PROPERTY FOR THE FISCAL YEAR COMMENCING 1ST MAY, 1942

RUE JEAN TALON OUEST
STREET

ARRONDISSEMENT ÉLECTORAL 33
ELECTORAL DISTRICT

WARD ST JEAN # 58
QUARTIER

944

No DE COMPTE ACCOUNT No.	SITUATION DE L'IMMEUBLE LOCATION OF PROPERTY	CADASTRE - SUB-DIVISION OCCUPATION ET/AND DÉNOMINATION	VALEUR (DOLLARS SEULEMENT) - VALUE (DOLLARS ONLY)					ENTRETIEN DES TRACTOIRS MAINTENANCE OF SIDEWALKS POS. FRONT FT.	VAULTS VOÛTES	RÉSOLUTION REDUCTION NO
			TERRAIN LAND	BÂTIMENTS BUILDINGS	EXEMPT	CATHOLIQUE CATHOLIC	PROTESTANTE PROTESTANT			
	<u>ST URBAIN</u>	<u>COTE ST LOUIS</u>								
585929	LOT JEAN TALON OUEST LA CITE DE MONTREAL	II P1512 EX	1050		1050				91	
585930	LOT JEAN TALON OUEST DO	II P1511 EX	850		850				25	
585931	70-72 LOT JEAN TALON OUEST EMILE BRUNET 58 MOZART	II P1510 BOUCHER C	700	9800.	9800. 700		(1944/45)		24	OBEY. No. 44/1658 (6/1/44)
585932	50 LOT JEAN TALON OUEST ANTONIO CARRA 6750 MONTE ST LAURENT SOPHIA CARRA MARGUERITE CARRA GUILIO CARRA	II P1509 C. 1508 BOUCHER EX P1507 P1506	3350 700	29650.	700	700		33000. (1944/45)	164 24	OBEY. No. 45/1123 (7/5/45)
585933	LOT JEAN TALON OUEST LA CITE DE MONTREAL	II P1508 EX	nil 700		nil 700		(1944/45)		24	
585934	LOT JEAN TALON OUEST LA CITE DE MONTREAL	II P1507 EX	nil 850		nil 850		(1944/45)		25	
585935	LOT JEAN TALON OUEST DO	II P1506 EX	nil 1100		nil 1100		(1944/45)		91	
	<u>CLARK</u>	--- A E 32 ---								

VILLE DE
CITY OF **MONTREAL**

RÔLE D'ÉVALUATION DES IMMEUBLES POUR L'EXERCICE FINANCIER COMMENÇANT LE 1ER MAI, 1942
VALUATION ROLL OF IMMOVABLE PROPERTY FOR THE FISCAL YEAR COMMENCING 1ST MAY, 1942

RUE JEAN TALON OUEST
STREET

ARRONDISSEMENT ÉLECTORAL 32
ELECTORAL DISTRICT

WARD ST JEAN # 58
QUARTIER

915

No DE COMPTE ACCOUNT No.	SITUATION DE L'IMMEUBLE LOCATION OF PROPERTY NOM ET ADRESSE DU PROPRIÉTAIRE NAME AND ADDRESS OF OWNER	CADASTRE - SUB-DIVISION OCCUPATION et/AND DENOMINATION	VALEUR (DOLLARS SEULEMENT) - VALUE (DOLLARS ONLY)							ENTRETIEN DES TROTTOIRS MAINTENANCE OF SIDEWALKS POS. FRONT FT.	VAULTS VOÛTES	RÉSOLUTION REDUCTION No
			TERRAIN LAND	BÂTIMENTS BUILDINGS	EXEMPT	CATHOLIQUE CATHOLIC	PROTESTANTE PROTESTANT	NEUTRE NEUTRAL	JEWISH JUIVE			
		<u>COTE ST LOUIS</u>										
585936	<u>CLARK</u> LOT JEAN TALON OUEST RODRIGUE DESJARDINS 5888 AVE DE CHATEAUBRIAND	11 P1442 GARDEMOTEUR C	900					900			86	
585937	36-34 JEAN TALON OUEST MLLE ALBEA BOUCHER 36 JEAN TALON OUEST	11 P1442 P1441 FILLE MAJEURE C	950	5450				6400			27	
585938	²⁸⁻²⁶ LOT JEAN TALON OUEST TODORKI BERSON 67 JEAN TALON OUEST	11 P1440 MECHANIC N	650	5350					6000. -650		22	DEPT. No. 42/8274 (26/3/42)
585939	24-20 JEAN TALON OUEST ERNESTO NITTOLO "A" 6640 UPPER LACHINE ROAD	11 P1440 P1439 JARDINIER C	700	6300				7000			24	
	<u>RUELLE</u>											
	14-6 JEAN TALON OUEST CHARLES LARIN SUP. & VALEUR A 7192-86 ST LAURENT	11 P1408 P1407 P1407 ENTREPRENEUR C										
	<u>BOUL. ST LAURENT</u>	<u>T R A V E R S E 2 COTE NORD</u>										
		<u>OUEST DU TUNNEL</u>										

VILLE DE
CITY OF **MONTREAL**

RÔLE D'ÉVALUATION DES IMMEUBLES POUR L'EXERCICE FINANCIER COMMENÇANT LE 1ER MAI, 1942

VALUATION ROLL OF IMMOVABLE PROPERTY FOR THE FISCAL YEAR COMMENCING 1ST MAY, 1942

946

RUE JEAN TALON OUEST ARRONDISSEMENT ÉLECTORAL 8
STREET ELECTORAL DISTRICT

WARD ST JEAN # 58
QUARTIER

No DE COMPTE ACCOUNT No.	SITUATION DE L'IMMEUBLE LOCATION OF PROPERTY	CADASTRE - SUB-DIVISION OCCUPATION (7) AND DÉNOMINATION	VALEUR (DOLLARS SEULEMENT) - VALUE (DOLLARS ONLY)						ENTRETIEN DES TROTTOIRS MAINTENANCE OF SIDEWALKS FOS. FRONT FT.	VAULTS VOUTES	RESOLUTION REDUCTION No	
			TERRAIN LAND	BÂTIMENTS BUILDINGS	EXEMPT	CATHOLIQUE CATHOLIC	PROTESTANTE PROTESTANT	NEUTRE NEUTRAL				JEWISH JUIVE
		<u>COTE ST LOUIS</u>										
	<u>C P R</u>											
585940	JEAN TALON OUEST	P346 P535 10 350 349 <u>PAROISSE ST LAURENT</u> 2646 <u>COTE ST LOUIS</u> 352 <u>PAR. ST LAURENT</u> P2639 P2639										
	THE CANADIAN PACIFIC RLY. CO. C/O W R JEFFREY WINDSOR STATION	TAX AGENT N	375900						375900		125	
585941	LOT JEAN TALON OUEST	P642 P640 640 39 P40 P40										
	THE CANADIAN PACIFIC RLY CO. C/O W R JEFFREY WINDSOR STATION (INCLUDING STATION - OFFICES - NEWS STAND RESTAURANT.)	(PARK STATION) N TAX AGENT - FREIGHT -	66900	295100					362000		595	
	<u>RUE</u>											

VILLE DE
CITY OF **MONTREAL**

RÔLE D'ÉVALUATION DES IMMEUBLES POUR L'EXERCICE FINANCIER COMMENÇANT LE 1ER MAI, 1942
VALUATION ROLL OF IMMOVABLE PROPERTY FOR THE FISCAL YEAR COMMENCING 1ST MAY, 1942

RUE JEAN TALON OUEST
STREET

ARRONDISSEMENT ÉLECTORAL 8
ELECTORAL DISTRICT

WARD ST JEAN # 58
QUARTIER

947

No DE COMPTE ACCOUNT NO.	SITUATION DE L'IMMEUBLE LOCATION OF PROPERTY	CADASTRE -- SUB-DIVISION		VALEUR (DOLLARS SEULEMENT) -- VALUE (DOLLARS ONLY)						ENTRETIEN DES TROTTOIRS MAINTENANCE OF SIDEWALKS Pds. FRONT ET	VAULTS VOÛTES	RÉDUCTION REDUCTION No
		NOM ET ADRESSE DU PROPRIÉTAIRE NAME AND ADDRESS OF OWNER	OCCUPATION ET/ANO DÉNOMINATION	TERRAIN LAND	BÂTIMENTS BUILDINGS	EXEMPT	CATHOLIQUE CATHOLIC	PROTESTANTE PROTESTANT	NEUTRE NEUTRAL			
		<u>PAR. ST LAURENT</u>										
585942	<u>RUE</u> LOT JEAN TALON OUEST	P640 DE LA P640										
	THE CANADIAN PACIFIC RLY. CO. C/O W R JEFFREY WINDSOR STATION (LAND ABOVE OGILVIE)	TAX AGENT	N	36650				36650			N.S.C.	
585943	431 JEAN TALON OUEST	638	377									
	EMILY WALSH, WID. OF HUGH CHAPMAN 435 JEAN TALON OUEST		P	950	50			1000			24	
585944	435-37 JEAN TALON OUEST	638	376									
	ANN DICKSON, WID. OF ANTHONY WALSH 435 JEAN TALON OUEST		P	950	3050			4000			24	
585945	LOT JEAN TALON OUEST	638	375									
	CARRIE MYRTLE CAMPBELL 3055 SHERBROOKE WEST, APT 5	SPINSTER	C	1100				1100			25	
585946	LOT JEAN TALON OUEST	638	374									
	DO		C	1300				1300			117	
	<u>DUROCHER</u>											
585947	451 JEAN TALON OUEST	638	356									
	CHARLES GALLAGHER 5171 ST URBAIN	CARTER	C	4700	2100			6800			180	

585950

Rose Emma Lauré
veuve de
Ovide Lacroix
7228 Bloomfield.

Del.

20-1-42

585951

- Do -

585952

- Do -

VILLE DE
CITY OF **MONTREAL**

RÔLE D'ÉVALUATION DES IMMEUBLES POUR L'EXERCICE FINANCIER COMMENÇANT LE 1ER MAI, 1942
VALUATION ROLL OF IMMOVABLE PROPERTY FOR THE FISCAL YEAR COMMENCING 1ST MAY, 1942

948

RUE JEAN TALON OUEST
STREET

ARRONDISSEMENT ÉLECTORAL 8
ELECTORAL DISTRICT

WARD ST JEAN # 58
QUARTIER

No DE COMPTE ACCOUNT No.	SITUATION DE L'IMMEUBLE LOCATION OF PROPERTY NOM ET ADRESSE DU PROPRIÉTAIRE NAME AND ADDRESS OF OWNER	CADASTRE - SUB-DIVISION OCCUPATION ET/AND DÉNOMINATION	VALEUR (DOLLARS SEULEMENT) - VALUE (DOLLARS ONLY)						ENTRETIEN DES TROTTOIRS MAINTENANCE OF SIDEWALKS POS. FRONT FT.	VAULTS VOÛTES	RÉSOLUTION REDUCTION No
			TERRAIN LAND	BÂTIMENTS BUILDINGS	EXEMPT	CATHOLIQUE CATHOLIC	PROTESTANTE PROTESTANT	NEUTRE NEUTRAL			
		<u>PAR. ST LAURENT</u>									
585950	487-89 JEAN TALON OUEST	638 P336-3 DE LA P337-3 P336-2 DE LA P337-2									
	<i>OVILA LACROIX 2225 BLAUNFELD ANNULÉE</i>	BOURGEOIS C	1050	4150		5200			28		
585951	LOT JEAN TALON OUEST	638 P336-2 P337-2									
	<i>ANNULÉE</i>	C	950			950			24		
585952	495-97 JEAN TALON OUEST	638 336-1 337-1									
	<i>ANNULÉE</i>	C	1250	7750		9000			80		
	<u>AVE QUERBES</u>	--- A E 43 ---									
585953	<i>Jean Talon</i> GROUND ST JEAN OUEST LA CITE DE MONTREAL	637 404 FIN PUBLIQUE EX	12150		12150				668		
	<u>EX. GREENSHIELDS PARK</u>										
	<u>PETITE RUE GREENSHIELDS ARRIERE DU PARC</u>										

VILLE DE
CITY OF **MONTREAL**

RÔLE D'ÉVALUATION DES IMMEUBLES POUR L'EXERCICE FINANCIER COMMENÇANT LE 1ER MAI, 1942
VALUATION ROLL OF IMMOVABLE PROPERTY FOR THE FISCAL YEAR COMMENCING 1ST MAY, 1942

919

RUE GREENSHIELDS
STREET

ARRONDISSEMENT ÉLECTORAL 43
ELECTORAL DISTRICT

WARD ST JEAN # 58
QUARTIER

NO DE COMPTE ACCOUNT NO.	SITUATION DE L'IMMEUBLE LOCATION OF PROPERTY NOM ET ADRESSE DU PROPRIÉTAIRE NAME AND ADDRESS OF OWNER	CADASTRE - SUB-DIVISION		VALEUR (DOLLARS SEULEMENT) - VALUE (DOLLARS ONLY)					ENTRETIEN DES TROTOIRS MAINTENANCE OF SIDEWALKS POS. FRONT FT.	VAULTS VOÛTES	RÉSOLUTION REDUCTION NO	
		OCCUPATION ET/AND DÉSIGNATION	TERRAIN LAND	BÂTIMENTS BUILDINGS	EXEMPT	CATHOLIQUE CATHOLIC	PROTESTANTE PROTESTANT	NEUTRE NEUTRAL				JEWISH JUIVE
		<u>PAR, ST LAURENT</u>										
585954	LOT RUE GREENSHIELDS DOROTHY REDELLA HOGUE, WID. OF CHARLES CHIPCHASE 5836 MC LYNN AVE	637	412	P	800				800			112
585955	LOT GREENSHIELDS DO	637	411	P	700				700			24
585956	643-45 GREENSHIELDS DUMETRIE MILNECIUC ADIRONAC JUNCTION CAUGHNAWAGA, P.Q.	637	410	C	650	4350		5000				23
585957	647-49 GREENSHIELDS DO	637	409	C	650	4350		5000				23
585958	LOT GREENSHIELDS O HERBERT OHLSON 657 GREENSHIELDS	637	408	P	650				650			23
585959	657 GREENSHIELDS DO	637	407	P	650	2650			3300			23
585960	LOT GREENSHIELDS LA CITE DE MONTREAL <u>BLOOMFIELD AVE</u>	637	406	EX	800		800					112
		<u>JEAN TALON OUEST</u>										

VILLE DE
CITY OF **MONTREAL**

RÔLE D'ÉVALUATION DES IMMEUBLES POUR L'EXERCICE FINANCIER COMMENÇANT LE 1ER MAI, 1942
VALUATION ROLL OF IMMOVABLE PROPERTY FOR THE FISCAL YEAR COMMENCING 1ST MAY, 1942

RUE JEAN TALON OUEST
STREET

ARRONDISSEMENT ÉLECTORAL 43
ELECTORAL DISTRICT

WARD ST JEAN # 58 950
QUARTIER

NO DE COMPTE ACCOUNT No.	SITUATION DE L'IMMEUBLE LOCATION OF PROPERTY	CADASTRE -- SUB-DIVISION OCCUPATION ET/AND DÉNOMINATION	VALEUR (DOLLARS SEULEMENT) - VALUE (DOLLARS ONLY)					ENTRETIEN DES TROTTOIRS MAINTENANCE OF SIDEWALKS Fds. FRONT FT.	VAULTS VOÛTES	RÉSOLUTION REDUCTION No
			TERRAIN LAND	BÂTIMENTS BUILDINGS	EXEMPT	VALEUR TOTALE - TOTAL VALUE				
NOM ET ADRESSE DU PROPRIÉTAIRE NAME AND ADDRESS OF OWNER					CATHOLIQUE CATHOLIC	PROTESTANTE PROTESTANT	NEUTRE NEUTRAL	JEWISH JUIVE		
585961 <small>FOR ROLL SUPPLEMENTARY SEE SUPPLEMENTARY ROLL</small> 1943	671-73 JEAN TALON OUEST	637 1639								
	7202 BLOOMFIELD AVE	637 1640								
	JEROME CAPELLI 7202 BLOOMFIELD AVE	PATISSIER C	2500. 2550	6450		8950. 9000			127. ³⁰ 12000	OBJET No. 42/8083 (2/3/42)
585962	685-91 JEAN TALON OUEST	637 368								
	LOUIS BELLEROSE 1651 ORLEANS	CONSTRUCTEUR C	1100	4200		5300			29	
585963	693-99 JEAN TALON OUEST	637 367								
	JULIETTE LARUE 693 JEAN TALON OUEST	FILLE MAJEURE C	1200	4100		5300			29	
585964	701 JEAN TALON OUEST	637 366								
	MARION ANTOINETTE DION YOUNG A/S J E PRIEUR 59 ST JACQUES OUEST	SPINSTER C	1650	3350		5000			122	
	<u>AVE CHAMPAGNEUR</u>									
585965	751 JEAN TALON OUEST	637 335								
	7204-10 CHAMPAGNEUR									
	JAMES BLAIRMURRY JARDINE C/O J B JARDINE	MERCHANT P	1350	8150		9500			116	
585966	757-59 JEAN TALON OUEST	637 334								
	EIELLEK BRENHOUSE 4301 ESPLANADE AVE	FURRIER J	1050	2950				4000	23	
585967	761-63 JEAN TALON OUEST	637 333								
	NORMAN HERSCHORN 5396 PARK AVE 761 Jean Talon Ouest.	MUSICIAN J	900	3100				4000	23	

VILLE DE
CITY OF **MONTREAL**

RÔLE D'ÉVALUATION DES IMMEUBLES POUR L'EXERCICE FINANCIER COMMENÇANT LE 1ER MAI, 1942

VALUATION ROLL OF IMMOVABLE PROPERTY FOR THE FISCAL YEAR COMMENCING 1ST MAY, 1942

RUE
STREET

JEAN TALON OUEST

ARRONDISSEMENT ÉLECTORAL 43
ELECTORAL DISTRICT

WARD ST JEAN # 58
QUARTIER

951

No DE COMPTE ACCOUNT No.	SITUATION DE L'IMMEUBLE LOCATION OF PROPERTY NOM ET ADRESSE DU PROPRIÉTAIRE NAME AND ADDRESS OF OWNER	CADASTRE - SUB-DIVISION OCCUPATION ET/AND DÉNOMINATION	VALEUR (DOLLARS SEULEMENT) - VALUE (DOLLARS ONLY)					ENTRETIEN DES TROTTOIRS MAINTENANCE OF SIDEWALKS POS. FRGHT FT.	VAULTS VOOTED	RESOLUTION REDUCTION NO
			TERRAIN LAND	BÂTIMENTS BUILDINGS	EXEMPT	VALEUR TOTALE - TOTAL VALUE CATHOLIQUE PROTESTANTE NEUTRE JEWISH				
		<u>PAR-ST LAURENT</u>								
585968	771 JEAN TALON OUEST	637 332 331								
	ROBERT SWAN 771 JEAN TALON OUEST	ACCOUNTANT P	1800	1800					3600	46
585969	781-87 JEAN TALON OUEST	637 330 636 198 197								
	EUCHARISTE CHARBONNEAU, EPSE DE HORACE DAGENAI 7880 NOTRE DAME EST	S. DE B. MECANICIEN C	2300	9700					12000	138
	<u>AVE OUTREMONT</u>									
585970	LOT JEAN TALON OUEST LA CITE DE MONTREAL	636 165 EX	1250			1250				115
585971	807 JEAN TALON OUEST JOHN ROUSE 807 JEAN TALON OUEST	636 164 P	1050	450					1500	23
585972	LOT JEAN TALON OUEST JOHN ROUSE EMILY JANE HIMPSON, HIS WIFE 807 JEAN TALON OUEST	636 163 CHAUFFEUR P	900						900	23
585973	819-21 JEAN TALON OUEST CHARLES ASHWORTH 821 JEAN TALON OUEST	636 162 LABORER P	900	2100					3000	23
585974	823 JEAN TALON OUEST GEORGE MERRY 260 - 18 TH AVE. LACHINE, P.Q.	636 161 FOREMAN P	900	1300					2200	23

VILLE DE
CITY OF **MONTREAL**

RÔLE D'ÉVALUATION DES IMMEUBLES POUR L'EXERCICE FINANCIER COMMENÇANT LE 1ER MAI, 1942
VALUATION ROLL OF IMMOVABLE PROPERTY FOR THE FISCAL YEAR COMMENCING 1ST MAY, 1942

RUE JEAN TALON OUEST
STREET

ARRONDISSEMENT ÉLECTORAL 43
ELECTORAL DISTRICT

WARD ST JEAN # 58
QUARTIER

952

NO DE COMPTE ACCOUNT No.	SITUATION DE L'IMMEUBLE LOCATION OF PROPERTY NOM ET ADRESSE DU PROPRIÉTAIRE NAME AND ADDRESS OF OWNER	CADASTRE - SUB-DIVISION OCCUPATION ET/AND DÉNOMINATION	VALEUR (DOLLARS SEULEMENT) - VALUE (DOLLARS ONLY)					ENTRETIEN DES TROTTOIRS MAINTENANCE OF SIDEWALKS POS. FRONT FT.	VAULTS VOÛTES	RÉSOLUTION REDUCTION No
			TERRAIN LAND	BÂTIMENTS BUILDINGS	EXEMPT	CATHOLIQUE CATHOLIC	PROTESTANTE PROTESTANT			
		<u>PAR. ST LAURENT</u>								
585975	LOT JEAN TALON OUEST GEORGE MERRY 260 - 18 TH AVENUE LACHINE, P.Q.	636 160 FOREMAN P	1000					1000	23	
585976	LOT JEAN TALON OUEST LA CITE DE MONTREAL <u>WISEMAN AVE</u>	636 159 EX	1250		1250				115	
		--- A E 37 ---								
585977	881-87 JEAN TALON OUEST ALFRED ALBINI TETREULT 4846 AVE VERDUN, VERDUN	634 95 PHARMACIEN C	1500	4000			5500		123.7	
585978	889-95 JEAN TALON OUEST DO	634 96 C	1000	3800			4800		25	
585979	897-903 JEAN TALON OUEST DO	634 97 C	950	3850			4800		25	
585980	905-11 JEAN TALON OUEST HECTOR PARE 45 ST GEORGES ST JEROME, P.Q.	634 98 ENCANTEUR C	950	3850			4800		25	
585981	913-19 JEAN TALON OUEST JEAN DESEVE 434 BOUL. ST JOSEPH OUEST	634 99 ETUDIANT C	1050	3750			4800		25	
585982	921-27 JEAN TALON OUEST DO <u>STUART AVE</u>	634 100 C	1200	3600			4800		117	

VILLE DE
CITY OF **MONTREAL**

RÔLE D'ÉVALUATION DES IMMEUBLES POUR L'EXERCICE FINANCIER COMMENÇANT LE 1ER MAI, 1942
VALUATION ROLL OF IMMOVABLE PROPERTY FOR THE FISCAL YEAR COMMENCING 1ST MAY, 1942

RUE JEAN TALON OUEST
STREET

ARRONDISSEMENT ÉLECTORAL 37
ELECTORAL DISTRICT

WARD ST JEAN # 58
QUARTIER

953

No DE COMPTE ACCOUNT No.	SITUATION DE L'IMMEUBLE LOCATION OF PROPERTY	CADASTRE - SUB-DIVISION		VALEUR (DOLLARS SEULEMENT) - VALUE (DOLLARS ONLY)					ENTRETIEN DES TRAVAUX MAINTENANCE OF SIDEWALKS POS. FRONT FT.	VAULTS VOÛTES	RÉSOLUTION REDUCTION No	
		NOM ET ADRESSE DU PROPRIÉTAIRE NAME AND ADDRESS OF OWNER	OCCUPATION ET/AND DÉNOMINATION	TERRAIN LAND	BÂTIMENTS BUILDINGS	EXEMPT	CATHOLIQUE CATHOLIC	PROTESTANTE PROTESTANT				NEUTRE NEUTRAL
	<u>STUART AVE</u>											
	<u>BIRNAM</u>											
585983	LOT JEAN TALON OUEST LA CITE DE MONTREAL	633	93 EX	1200		1200					25	
585984	LOT JEAN TALON OUEST DO	633	92 EX	1050		1050					25	
585985	LOT JEAN TALON OUEST DO	633	91 EX	950		950					24	
585986	LOT JEAN TALON OUEST DO	633	90 EX	950		950					24	
585987	LOT JEAN TALON OUEST DO	633	89 EX	1050		1050					25	
585988	LOT JEAN TALON OUEST DO	633	88 EX	1200		1200					117	
	<u>MC EACHRAN AVE</u>											
	<u>O G I L V I E A V E N U E</u>											
	<u>MC EACHRAN AVE</u>		<u>--- A E 37 ---</u>									

VILLE DE
CITY OF **MONTREAL**

RÔLE D'ÉVALUATION DES IMMEUBLES POUR L'EXERCICE FINANCIER COMMENÇANT LE 1ER MAI, 1942
VALUATION ROLL OF IMMOVABLE PROPERTY FOR THE FISCAL YEAR COMMENCING 1ST MAY, 1942

954

RUE OGILVY AVE
STREET

ARRONDISSEMENT ÉLECTORAL 37
ELECTORAL DISTRICT,

QUARTIER ST JEAN #38
WARD

No DE COMPTE ACCOUNT No.	SITUATION DE L'IMMEUBLE LOCATION OF PROPERTY	CADASTRE -- SUB-DIVISION		VALEUR (DOLLARS SEULEMENT) - VALUE (DOLLARS ONLY)						ENTRETIEN DES VOIES MAINTENANCE OF SIDEWALKS Pos. FRONT FT.	VOÛTES VAULTS	RÉSOLUTION REDUCTION No	
		NOM ET ADRESSE DU PROPRIÉTAIRE NAME AND ADDRESS OF OWNER	OCCUPATION ET/AND DÉNOMINATION	TERRAIN LAND	BÂTIMENTS BUILDINGS	EXEMPT	CATHOLIQUE CATHOLIC	PROTESTANTE PROTESTANT	NEUTRE NEUTRAL				JUIVE JEWISH
	<u>MC EACHRAN AVE</u>												
585989	LOT OGILVY AVE ALBERT EDWARD SCHIPPEL 1485 BERNARD WEST APT-7	633	117	7 50						7 50		117	
585990	LOT OGILVY AVE DO	633	118	5 50						5 50		25	
585991	LOT OGILVY AVE DO	633	119	4 50						4 50		24	
585992	1014 OGILVY AVE BARBARA DONALDSON WID OF FREDERICK DALGLEISH 1/2 ELISABETH DANALDSON 1/2 C/O 1014 OGILVY AVE	633	120	4 50	650					11 00 4 50		24	
585993	LOT AVE ARTHUR DRAKE 1002 OGILVY AVE	633	121	5 50						5 50		25	
585994	1002-1000 OGILVY AVE DO	633	122	12 00	46 00					58 00		25	
	<u>BIRNAM</u>												
	<u>STUART AVE</u>												

585997

CITÉ DE MONTRÉAL

Sherif

1/12/41

585998

- Do -

585999

- Do -

VILLE DE
CITY OF **MONTREAL**

RÔLE D'ÉVALUATION DES IMMEUBLES POUR L'EXERCICE FINANCIER COMMENÇANT LE 1ER MAI, 1942
VALUATION ROLL OF IMMOVABLE PROPERTY FOR THE FISCAL YEAR COMMENCING 1ST MAY, 1942

RUE
STREET OGILVY AVE

ARRONDISSEMENT ÉLECTORAL 37
ELECTORAL DISTRICT

WARD ST JEAN #58
QUARTIER

955

NO DE COMPTE ACCOUNT No.	SITUATION DE L'IMMEUBLE LOCATION OF PROPERTY NOM ET ADRESSE DU PROPRIÉTAIRE NAME AND ADDRESS OF OWNER	CADASTRE -- SUB-DIVISION OCCUPATION ET/AND DÉNOMINATION	VALEUR (DOLLARS SEULEMENT) -- VALUE (DOLLARS ONLY)						ENTRETIEN DES TROTTOIRS MAINTENANCE OF SIDEWALKS Pgs. FRONT FT.	VAUSTS VOUTES	RESOLUTION REDUCTION No
			TERRAIN LAND	BÂTIMENTS BUILDINGS	VALEUR TOTALE -- TOTAL VALUE						
					EXEMPT	CATHOLIQUE CATHOLIC	PROTESTANTE PROTESTANT	NEUTRE NEUTRAL	JEWISH JUIVE		
		<u>PAROISSE ST LAURENT</u>									
	<u>STUART AVE</u>										
585995	585995 LOT OGILVY AVE ROBERT HENRY PARKER 7039 DUROCHER	634 129 PHOTO ENGRAVER P	750				750			117	
585996	LOT OGILVY AVE EDWARD J THOM 5400 QUEEN MARY ROAD APT-28	634 128 PURCH AGT P	550				550			25	
585997	LOT OGILVY AVE LOUISA GURNEY WIFE OF FREDERICK GURNEY 6989 DROU	634 127 TRAVELLER Ex	500		370		500			25	
585998	LOT OGILVY AVE ANNULÉE	634 126 Ex	500		370		500			25	
585999	LOT OGILVY AVE DAISY METTLETON WIFE OF W C METTLETON 126 ARLINGTON AVE WESTMOUNT	634 125 Ex	550		370		550			8	
586000	LOT OGILVY AVE CITE DE MONTREAL	634 124 EX	850				850			120	
	<u>WISEMAN AVE</u>	... A E 43 ...									
586001	LOT OGILVY AVE CITE DE MONTREAL	636 189 EX	800				800			115	

586002

CITÉ DE MONTRÉAL

Sharif

1/12/41

586003

- *Do* -

586004

- *Do* -

586009

CITÉ DE MONTRÉAL

Sharif

1/12/41

VILLE DE MONTREAL
CITY OF

RÔLE D'ÉVALUATION DES IMMEUBLES POUR L'EXERCICE FINANCIER COMMENÇANT LE 1ER MAI, 1942
VALUATION ROLL OF IMMOVABLE PROPERTY FOR THE FISCAL YEAR COMMENCING 1ST MAY, 1942

956

RUE OGILVY AVE
STREET

ARRONDISSEMENT ÉLECTORAL 43
ELECTORAL DISTRICT

QUARTIER ST JEAN 58
WARD

No DE COMPTE ACCOUNT No.	SITUATION DE L'IMMEUBLE LOCATION OF PROPERTY NOM ET ADRESSE DU PROPRIÉTAIRE NAME AND ADDRESS OF OWNER	CADASTRE - SUB-DIVISION OCCUPATION ET/AND DÉNOMINATION	VALEUR (DOLLARS SEULEMENT) - VALUE (DOLLARS ONLY)							ENTRETIEN DES TROTTOIRS MAINTENANCE OF SIDEWALKS Pds. FAONT FT.	VOÛTES VAULTS	RESOLUTION REDUCTION No
			TERRAIN LAND	BÂTIMENTS BUILDINGS	EXEMPT	VALEUR TOTALE - TOTAL VALUE						
						CATHOLIQUE CATHOLIC	PROTESTANTE PROTESTANT	NEUTRE, NEUTRAL	JUIVE JEWISH			
<u>PAROISSE ST LAURENT</u>												
586002	LOT OGILVY AVE JAMES ARTHUR WOODWARD ANNULÉE	636 190 CONDUCTOR Ex.	600		600		600			24		
586003	LOT OGILVY AVE ANNULÉE	636 191 Ex.	450		450		450			23		
586004	LOT OGILVY AVE ANNULÉE	636 192 Ex.	450		450		450			23		
586005	LOT OGILVY AVE JOHN I BURDIKOFF (A) ALIAS BURDICK 526 OGILVY AVE	636 193 CARPENTER P	450				450			23		
586006	LOT OGILVY AVE HENRY R MC CALLUM 3463 OXFORD	636 ### 194 C	600			600				24		
586007	LOT OGILVY AVE DO <u>AVE OUTREMONT</u>	636 195 C	850			850				117		
586008	LOT OGILVY AVE CITE DE MONTREAL	636 211 EX.	900		900					115		
586009	LOT OGILVY AVE FANNY ANDIS WIFE OF ELI FORMAN ANNULÉE	636 212 637 359 Ex.	700		700				700	23		

586010

CITÉ DE MONTRÉAL

Shirif

1/12/41

586011

- *Do* -

VILLE DE
CITY OF **MONTREAL**

RÔLE D'ÉVALUATION DES IMMEUBLES POUR L'EXERCICE FINANCIER COMMENÇANT LE 1ER MAI, 1942
VALUATION ROLL OF IMMOVABLE PROPERTY FOR THE FISCAL YEAR COMMENCING 1ST MAY, 1942

RUE
STREET

OGILVY AVE

ARRONDISSEMENT ÉLECTORAL # 43
ELECTORAL DISTRICT

WARD ST JEAN #58
QUARTIER

957

No DE COMPTE ACCOUNT NO.	SITUATION DE L'IMMEUBLE LOCATION OF PROPERTY NOM ET ADRESSE DU PROPRIÉTAIRE NAME AND ADDRESS OF OWNER	CADASTRE - SUB-DIVISION		VALEUR (DOLLARS SEULEMENT) - VALUE (DOLLARS ONLY)					ENTRETIEN DES TROISIRS MAINTENANCE OF SIDEWALKS POS. FRONT FT.	VAULTS VOÛTES	RÉSOLUTION REDUCTION No
		OCCUPATION ET/AND DÉNOMINATION	TERRAIN LAND	BÂTIMENTS BUILDINGS	EXEMPT	CATHOLIQUE CATHOLIC	PROTESTANTE PROTESTANT	NEUTRE NEUTRAL			
		<u>PAROISSE ST LAURENT</u>									
586010	LOT OGILVY AVE FANNY ALDIS WIFE OF ELI FORMAN ANNULÉ	637	360	EX	550					550	23
586011	LOT OGILVY AVE ANNULÉ	637	# 361	EX	550					550	23
586012	---- OGILVY AVE ANDRY KRBIJLA 7276 CHAMPAGNEUR APT-1 ##### <u>AVE CHAMPAGNEUR</u>	# 637	362 363 364	C	22 50	157 50				18000	162
586013	LOT OGILVY AVE CITE DE MONTREAL	637	396	EX	1000					1000	116
586014	LOT OGILVY AVE DO	637	397	EX	700					700	23
586015	LOT OGILVY AVE DO	637	397 398	EX	### 550					550 ###	23 ###
586016	7290 BLOOMFIELD AVE LIVINGSTONE CONGREGATION OF THE UNITED CHURCH OF CANADA 7290 BLOOMFIELD AVE	637	399 400 401 402	EX	2850	221 50				250 00	185

VILLE DE **MONTREAL**
CITY OF

RÔLE D'ÉVALUATION DES IMMEUBLES POUR L'EXERCICE FINANCIER COMMENÇANT LE 1ER MAI, 1942
VALUATION ROLL OF IMMOVABLE PROPERTY FOR THE FISCAL YEAR COMMENCING 1ST MAY, 1942

RUE OGILVY AVE
STREET

ARRONDISSEMENT ÉLECTORAL 43
ELECTORAL DISTRICT

QUARTIER ST JEAN #58
WARD

958

NO DE COMPTE ACCOUNT No.	SITUATION DE L'IMMEUBLE LOCATION OF PROPERTY NOM ET ADRESSE DU PROPRIÉTAIRE NAME AND ADDRESS OF OWNER	CADASTRE - SUB-DIVISION		VALEUR (DOLLARS SEULEMENT) - VALUE (DOLLARS ONLY)						ENTRETIEN DES TROTTOIRS MAINTENANCE OF SIDEWALKS Pos. FRONT FT.	VOÛTES VAULTS	RESOLUTION REDUCTION No
		OCCUPATION ET/AND DÉNOMINATION	TERRAIN LAND	BÂTIMENTS BUILDINGS	EXEMPT	CATHOLIQUE CATHOLIC	PROTESTANTE PROTESTANT	NEUTRE NEUTRAL	JUIVE JEWISH			
		<u>PAROISSE ST LAURENT</u>										
	<u>BLOOMFIELD AVE</u>											
586017	658 OGILVY AVE HENRY BROWNE 1269 FORFAR	637	419	GEARMAN	C	1000	5500		6500			116
586018	LOT OGILVY AVE DO	637	420		C	700			700			23
586019	648-46 OGILVY AVE RAOUL PRENOVEAU 7830 AVE DE L'ÉPÉE APT-1	637	421	COMMIS	C	550	3950		4500			23
586020	644-34 OGILVY AVE PAUL DUFRESNE 7954 NOTRE DAME EST	637	422 423	COMPTABLE	C	1100	9900		11000			46
586021	LOT OGILVY AVE JOHN B WHITE 1234 VAN HORNE	637	424 425	MERCHANT	P	1750			1750			140
	<u>AVE DE L'ÉPÉE</u>											
586022	550-52 OGILVY (7299 DE L'ÉPÉE) GERMAINE JEANNOTTE 5737 DEOM	638	313		C	1200	12800		14000			122

SEE SUPPLEMENTARY ROLL 1941
SEE SUPPLEMENTARY ROLL

VILLE DE
CITY OF **MONTREAL**

RÔLE D'ÉVALUATION DES IMMEUBLES POUR L'EXERCICE FINANCIER COMMENÇANT LE 1ER MAI, 1942
VALUATION ROLL OF IMMOVABLE PROPERTY FOR THE FISCAL YEAR COMMENCING 1ST MAY, 1942

RUE OGILVY AVE
STREET

ARRONDISSEMENT ÉLECTORAL 43
ELECTORAL DISTRICT

WARD ST JEAN #58
QUARTIER

959

No DE COMPTE ACCOUNT NO.	SITUATION DE L'IMMEUBLE LOCATION OF PROPERTY NOM ET ADRESSE DU PROPRIÉTAIRE NAME AND ADDRESS OF OWNER	CADASTRE -- SUB-DIVISION OCCUPATION et/AND DÉNOMINATION	VALEUR (DOLLARS SEULEMENT) - VALUE (DOLLARS ONLY)					ENTRETIEN DES TROTTOIRS MAINTENANCE OF SIDEWALKS Pos. FRONT FT	VAULTS VOÛTES	RÉSOLUTION REDUCTION No
			TERRAIN LAND	BÂTIMENTS BUILDINGS	EXEMPT	VALEUR TOTALE - TOTAL VALUE CATHOLIQUE PROTESTANTE NEUTRE JEWISH				
		<u>PAROISSE ST LAURENT</u>								
586023	544-42 OGILVY AVE SALVATO SALVATI 547 OGILVY AVE	638 314 MERCHANT C	800	3700		4500			29	
586024	534 OGILVY AVE GEORGE LESLIE 534 OGILVY AVE	638 315 315 ELECTRICIAN P	700	2500		3200			29	
586025	530-20 OGILVY AVE JEAN ALIAS JOHN BURDICK (A) 526 OGILVY	638 334 DE LA 638 333 CARPENTER P	1550	11750		13300			132	
	<u>AVE QUÉBEC</u>	... A E B ...								
586026	464 OGILVY AVE MR CHARLES MORRIS 464 OGILVY AVE	638 370 TILE LAYER P	850	750		1600			29	
586027	450 OGILVY AVE (729L-96 DUROCHER) 1044 BRUNO ST PIERRE 64 SUMMerville EST	638 371 372 ENTREPRENEUR C	2150	24850		27000			151	
	<u>DUROCHER</u>									
586028	LOT OGILVY AVE JEAN GERACIMO <i>Jean Geracimo</i> 1738 ST DENIS	638 391 CONFISUER C <i>Restaurateur</i>	1250			1250			118	

VILLE DE
CITY OF **MONTREAL**

RÔLE D'ÉVALUATION DES IMMEUBLES POUR L'EXERCICE FINANCIER COMMENÇANT LE 1ER MAI, 1942

VALUATION ROLL OF IMMOVABLE PROPERTY FOR THE FISCAL YEAR COMMENCING 1ST MAY, 1942

RUE
STREET OGILVY AVE.

ARRONDISSEMENT ÉLECTORAL 8
ELECTORAL DISTRICT

QUARTIER ST JEAN 58
WARD

960

No DE COMPTE ACCOUNT No.	SITUATION DE L'IMMEUBLE LOCATION OF PROPERTY	CADASTRE - SUB-DIVISION OCCUPATION ET/AND DÉNOMINATION	TERRAIN LAND	BÂTIMENTS BUILDINGS	VALEUR (DOLLARS SEULEMENT) - VALUE (DOLLARS ONLY)					ENTRETIEN DES TROTTOIRS MAINTENANCE OF SIDEWALKS Pgs. FRONT FT.	VOUTES VAULTS	RÉSOLUTION REDUCTION No
					EXEMPT	CATHOLIQUE CATHOLIC	PROTESTANTE PROTESTANT	NEUTRE NEUTRAL	JUIVE JEWISH			
		<u>PAR ST SAURENT</u>										
586029	LOT OGILVY AVE. JEAN GERACIMO GEORGES GERACIMO A/S 1738 ST DENIS	638 392 CONSISEUR C RESTAURATEUR	950			950				25		
586030	432-34 OGILVY AVE. 1943 JAMES PARK BRODIE 434 OGILVY AVE.	638 393 AUTO MECHANIC P	850	34 50			43 00			25		
586031	428 OGILVY AVE. WILLIAM GEORGE CURRIE 428 OGILVY AVE.	638 394 CARTER P	850	11 50			20 00			25		
		<u>T R A V E R S E Z</u>										
586623	LOT OGILVY AVE. STEINBERG'S WHOLESALE GROCETÉRIAS LIMITED	640 51 639 2 N	257 00					257 00		N.S.C.		
586032	LOT REAR OGILVY AVE STANLEY BAGG CORPORATION (RUE JARRY HOMOLOGUEE) EX C/O ROYAL TRUST CO. 105 ST JACQUES OUEST	P639 EX EX	437 00		38 000 57 00			38 000 FIN. SCOL.		N.S.C.		
	(EXEMPT DE LA TAXE MUNICIPALE SEULEMENT NEUTRE POUR LA TAXE SCOLAIRE EN VERTUE DU BAIL DU 1-7-35 L'EXEMPTION EXPIRE 30-6-40 OU QUAND LA CITE ACHETERA LE PARC COTISE DANS VILLERAY IL FAUDRA ALORS COTISER NEUTRE LES LOTS CI-DESSUS) <i>(Extension de délai au 1^{er} juillet 1945)</i>											

VILLE DE
CITY OF **MONTREAL**

RÔLE D'ÉVALUATION DES IMMEUBLES POUR L'EXERCICE FINANCIER COMMENÇANT LE 1ER MAI, 1942
VALUATION ROLL OF IMMOVABLE PROPERTY FOR THE FISCAL YEAR COMMENCING 1ST MAY, 1942

961

RUE OGILVY AVE
STREET

ARRONDISSEMENT ÉLECTORAL 8
ELECTORAL DISTRICT

WARD ST JEAN 58
QUARTIER

No DE COMPTE ACCOUNT NO.	SITUATION DE L'IMMEUBLE LOCATION OF PROPERTY NOM ET ADRESSE DU PROPRIÉTAIRE NAME AND ADDRESS OF OWNER	CADASTRE - SUB-DIVISION		VALEUR (DOLLARS SEULEMENT) - VALUE (DOLLARS ONLY)					ENTRETIEN DES TROTTOIRS MAINTENANCE OF SIDEWALKS POS. FRONT FT.	VAULTS VOÛTES	RÉSOLUTION REDUCTION No
		OCCUPATION ET/AND DÉNOMINATION	TERRAIN LAND	BÂTIMENTS BUILDINGS	EXEMPT	CATHOLIQUE CATHOLIC	PROTESTANTE PROTESTANT	NEUTRE NEUTRAL			
		<u>ST LAURENT</u>									
586033	LOT RUE OGILVY LA CITE DE MONTREAL	638	P768A 560 EX	850		850				25.6	
586034	LOT OGILVY AVE. DO <u>DUROCHER</u>	638	559 EX	850		850				25	
586035	451 OGILVY THEATRE HOLDINGS INC. 451 OGILVY AVE.	638	519 518 518 N	24 50	305 80			330 30		151	
586037	465 OGILVY AVE. EST BASIL HOWELL ANNIE BERTHA CRITCHARD WID OF BASIL HOWELL C/O 55 PAGUELO, OUTREMONT <u>AVE QUERBES</u>	638	517 P	1000. 1000	2200. 2400			3200. (1943/44) 3400		29	CEBE. No. 42/1848 (5/7/43)
586038	LOT OGILVY JOHN BURDICK 526 OGILVY "ALIEN"	638	399 CARPENTER P	800				800		29	

VILLE DE
CITY OF **MONTREAL**

RÔLE D'ÉVALUATION DES IMMEUBLES POUR L'EXERCICE FINANCIER COMMENÇANT LE 1ER MAI, 1942
VALUATION ROLL OF IMMOVABLE PROPERTY FOR THE FISCAL YEAR COMMENCING 1ST MAY, 1942

RUE OGILVY AVE. ARRONDISSEMENT ÉLECTORAL 39
STREET ELECTORAL DISTRICT

QUARTIER ST JEAN 58
WARD

962

No DE COMPTE ACCOUNT No.	SITUATION DE L'IMMEUBLE LOCATION OF PROPERTY NOM ET ADRESSE DU PROPRIÉTAIRE NAME AND ADDRESS OF OWNER	CADASTRE - SUB-DIVISION OCCUPATION ET/AND DÉNOMINATION	VALEUR (DOLLARS SEULEMENT) - VALUE (DOLLARS ONLY)							ENTRETIEN DES TROTTOIRS MAINTENANCE OF SIDEWALKS POS. FRONT FY.	VOÛTES VAULTS	RÉSOLUTION REDUCTION No.
			TERRAIN LAND	BÂTIMENTS BUILDINGS	EXEMPT	CATHOLIQUE CATHOLIC	PROTESTANTE PROTESTANT	NEUTRE NEUTRAL	JUIVE JEWISH			
		<u>PAR ST LAURENT</u>										
586039	LOT OGILVY AVE. JOHN BURDICK "ALIEN" 526 OGILVY	638 398 CARPENTER P	850					850		29		
586040	547-49 OGILVY AVE. SALVATO SALVATI 1/2 JOSEPH SALVATI 1/2 547 OGILVY AVE. <u>AVE DE L'EPEE</u>	638 397 SHOEMAKER C SHOEMAKER	1200	11800			13000			122		
586041	LOT OGILVY AVE. ELIZABETH TEMERTON WID OF SAMUEL EDWARD THORNTON C/O A L HARVEY 161 UPTON ROAD SAULT STE MARIE C/O G EGAR 7716 AVE. DE L'EPEE	637 592 P	1050					1050		116		
586042	627 OGILVY AVE. DO	637 591 P	800	1400				2200		24		
586044	639 OGILVY AVE. ELIZABETH FRANCES BRYANT WID OF WILLIAM ROBERTS 639 OGILVY AVE.	637 590 589 P	1200	800				2000		46		
586045	651-653 OGILVY AVE. ELZEAR SIMARD 651 OGILVY AVE.	637 588-2 588-1 587 BOUCHER C	1350	7150			8500			46		

VILLE DE
CITY OF **MONTREAL**

RÔLE D'ÉVALUATION DES IMMEUBLES POUR L'EXERCICE FINANCIER COMMENÇANT LE 1ER MAI, 1942
VALUATION ROLL OF IMMOVABLE PROPERTY FOR THE FISCAL YEAR COMMENCING 1ST MAY, 1942

RUE OGILVY AVE.
STREET

ARRONDISSEMENT ÉLECTORAL 39
ELECTORAL DISTRICT

WARD ST JEAN 58
QUARTIER

963

No DE COMPTE ACCOUNT NO.	SITUATION DE L'IMMEUBLE LOCATION OF PROPERTY	CADASTRE - SUB-DIVISION OCCUPATION ET/AND DÉNOMINATION	VALEUR (DOLLARS SEULEMENT) - VALUE (DOLLARS ONLY)					ENTRETIEN DES TROTTOIRS MAINTENANCE OF SIDEWALKS Pos. FRONT FT.	VAULTS VOOTÉS	RÉSOLUTION REDUCTION No
			TERRAIN LAND	BÂTIMENTS BUILDINGS	EXEMPT	VALEUR TOTALE - TOTAL VALUE				
						CATHOLIQUE CATHOLIC	PROTESTANTE PROTESTANT	NEUTRE NEUTRAL	JEWISH JUIVE	
586046	657-59 OGILVY AVE. (7403 BLOOMFIELD) AVE. ELBEAR SIMARD 651 OGILVY AVE. <u>BLOOMFIELD AVE.</u>	PAR ST LAURENT 637 586 BOUCHER C ---- A E 44 ----	1000	45 00		55 00				116
586047	---- OGILVY AVE. LA CITE DE MONTREAL (POSTE DE POLICE)	637 512 511 510 PN..E. 509 FIN PUBLIQUE EX	26 00	554 00	580 00					181
586048	687 OGILVY AVE DO (POSTE DE POLICE) <u>AVE CHAMPAGNEUR</u>	637 P509 508 507 506 FIN PUBLIQUE EX	22 50	634 00	656 50					167
586049	LOT OGILVY AVE. ALBERT EDWARD SHIPPEL 1485 BERNARD OUEST APT. 7	637 433 P	900			900				116

VILLE DE
CITY OF **MONTREAL**

RÔLE D'ÉVALUATION DES IMMEUBLES POUR L'EXERCICE FINANCIER COMMENÇANT LE 1ER MAI, 1942

VALUATION ROLL OF IMMOVABLE PROPERTY FOR THE FISCAL YEAR COMMENCING 1ST MAY, 1942

964

RUE OGILVY AVE
STREET

ARRONDISSEMENT ÉLECTORAL AA 38
ELECTORAL DISTRICT

QUARTIER ST JEAN 58
WARD

NO DE COMPTE ACCOUNT NO.	SITUATION DE L'IMMEUBLE LOCATION OF PROPERTY	CADASTRE - SUB-DIVISION		VALEUR (DOLLARS SEULEMENT) - VALUE (DOLLARS ONLY)					ENTRETIEN DES TROTTOIRS MAINTENANCE OF SIDEWALKS Pcs. FRONT FT.	VOÛTES VAULTS	RÉDUCTION REDUCTION No	
		NOM ET ADRESSE DU PROPRIÉTAIRE NAME AND ADDRESS OF OWNER	OCCUPATION ET/AND DÉNOMINATION	TERRAIN LAND	BÂTIMENTS BUILDINGS	EXEMPT	CATHOLIQUE CATHOLIC	PROTESTANTE PROTESTANT				NEUTRE NEUTRAL
		<u>PAR ST LAURENT</u>										
586050	LOT OGILVY AVE. HENRY R. MC CALLUM MC CALLUM 3463 OXFORD	637	432	700			700			23		
586051	LOT OGILVY AVE. DO	637	431	550			550			23		
586052	LOT OGILVY AVE. MM ARCHIBALD MC CALLUM 3463 OXFORD	637	430	550			550			23		
586053	LOT OGILVY AVE. DO	637	429	550			550			23		
586054	LOT OGILVY AVE. DO	637 636	428 296	700			700			23		
586055	LOT OGILVY AVE. DO	636	295	900			900			15		
	<u>AVE OUTREMONT</u>											
586056	821 OGILVY AVE. THE UNCUMBENT AND THE CHURCH WARDENS OF ST CUTHBERT'S CHURCH OF THE PARISH OF ST CUTHBERT MTL. C/O REV ROLAND BODGER 7451 WISEMAN AVE.	636	221 220 219 218 217	2270	12230	14500				210		

586060

CITÉ DE MONTRÉAL

Shirif

1/12/41

586061

- do -

586062

- do -

586063

- do -

VILLE DE
CITY OF **MONTREAL**

RÔLE D'ÉVALUATION DES IMMEUBLES POUR L'EXERCICE FINANCIER COMMENÇANT LE 1ER MAI, 1942
VALUATION ROLL OF IMMOVABLE PROPERTY FOR THE FISCAL YEAR COMMENCING 1ST MAY, 1942

RUE OGILVY
STREET

ARRONDISSEMENT ÉLECTORAL 38
ELECTORAL DISTRICT

WARD ST JEAN 58
QUARTIER

965

No DE COMPTE ACCOUNT No.	SITUATION DE L'IMMEUBLE LOCATION OF PROPERTY NOM ET ADRESSE DU PROPRIÉTAIRE NAME AND ADDRESS OF OWNER	CADASTRE - SUB-DIVISION OCCUPATION ET/AND DÉNOMINATION	VALEUR (DOLLARS SEULEMENT) - VALUE (DOLLARS ONLY)					ENTRETIEN DES TROTTOIRS MAINTENANCE OF SIDEWALKS POS. FRONT FT.	VAULTS VOUTES	RÉSOLUTION REDUCTION No
			TERRAIN LAND	BÂTIMENTS BUILDINGS	EXEMPT	CATHOLIQUE CATHOLIC	PROTESTANTE PROTESTANT			
		PAR ST LAURENT								
586057	LOT OGILVY AVE. ALDERIC DESROSIERS THURSO CO. LABELLE	636 216 AGENT C	550				550			24
586058	LOT OGILVY AVE. DO	636 215 C	700				700			116
	<u>WISEMAN AVE.</u>	---- A E 37 ----								
586059	LOT OGILVY AVE. LA CITE DE MONTREAL	634 150 EX	800		800					120.3
586060	LOT OGILVY AVE. BERTHA EMMA BOWDEN, WIDOW OF WILLIAM JAMES FULLER 7194 HENRI JULES	634 151 EX	550		550		550			25
586061	LOT OGILVY AVE. ANNULÉ	634 152 EX	500		500		500			25
586062	LOT OGILVY AVE. ALEXANDER CLELLAND 6618 BOYER	634 153 PLUMBER EX	500		500		500			25
586063	LOT OGILVY AVE. ANNULÉ	634 154 EX	550		550		550			25

586064

CITÉ DE MONTRÉAL

Sherif

1/12/41

586065

- Do -

586066

- Do -

VILLE DE
CITY OF **MONTREAL**

RÔLE D'ÉVALUATION DES IMMEUBLES POUR L'EXERCICE FINANCIER COMMENÇANT LE 1ER MAI, 1942
VALUATION ROLL OF IMMOVABLE PROPERTY FOR THE FISCAL YEAR COMMENCING 1ST MAY, 1942

RUE OGILVY AVE.
STREET

ARRONDISSEMENT ÉLECTORAL 37
ELECTORAL DISTRICT

QUARTIER ST JEAN 58
WARD

1 966

No DE COMPTE ACCOUNT No.	SITUATION DE L'IMMEUBLE LOCATION OF PROPERTY	CADASTRE - SUB-DIVISION OCCUPATION ET/AND DÉNOMINATION	VALEUR (DOLLARS SEULEMENT) - VALUE (DOLLARS ONLY)					ENTRETIEN DES TROTTOIRS MAINTENANCE OF SIDEWALKS POS. FRONT FT.	VOÛTES VAULTS	RÉSOLUTION REDUCTION No
			TERRAIN LAND	BÂTIMENTS BUILDINGS	EXEMPT	CATHOLIQUE CATHOLIC	PROTESTANTE PROTESTANT			
586064	LOT OGILVY AVE. ALEXANDER GLELLAND 6610 BOYER ANNULÉ STUART AVE. BURNAM	PAR ST LAURENT 634 155 PLUMBER Ex	750		750		750		117	
586065	LOT OGILVY AVE. JAMES JOSEPH SHORTHALL 5094 COTEVAL ANTOINE RD. ANNULÉ	633 146 MERCHANT Ex	750		750		750		117	
586066	LOT OGILVY AVE. ANNULÉ	633 145 Ex	550		550		550		25	
586067	1017-15 OGILVY AVE DUGALD CAMPBELL 1017 OGILVY ALEXANDER STEPHEN 015 OGILVY AVE. A/S D. CAMPBELL 1017 OGILVY AVE.	633 144 CLERK P CLERK	450	3050			3500		24	
586068	LOT OGILVY AVE DUGALD CAMPBELL 1017 OGILVY AVE.	633 143 CLERK P	450				450		24	

586069

CITÉ DE MONTRÉAL

Sharif

1/12/41

586070

-Do-

VILLE DE
CITY OF **MONTREAL**

RÔLE D'ÉVALUATION DES IMMEUBLES POUR L'EXERCICE FINANCIER COMMENÇANT LE 1ER MAI, 1942
VALUATION ROLL OF IMMOVABLE PROPERTY FOR THE FISCAL YEAR COMMENCING 1ST MAY, 1942

967

RUE OGILVY AVE.
STREET

ARRONDISSEMENT ÉLECTORAL 37
ELECTORAL DISTRICT

WARD ST JEAN 58
QUARTIER

No DE COMPTE ACCOUNT No.	SITUATION DE L'IMMEUBLE LOCATION OF PROPERTY NOM ET ADRESSE DU PROPRIÉTAIRE NAME AND ADDRESS OF OWNER	CADASTRE - SUB-DIVISION OCCUPATION ET/AND DÉNOMINATION	VALEUR (DOLLARS SEULEMENT) - VALUE (DOLLARS ONLY)					ENTRETIEN DES TROTTOIRS MAINTENANCE OF SIDEWALKS POS. FRONT FT.	VAULTS VOÛTES	RÉSOLUTION REDUCTION No
			TERRAIN LAND	BÂTIMENTS BUILDINGS	EXEMPT	VALEUR TOTALE - TOTAL VALUE				
						CATHOLIQUE CATHOLIC	PROTESTANTE PROTESTANT	NEUTRE NEUTRAL	JEWISH JUIVE	
		<u>PAR ST LAURENT</u>								
586069	LOT OGILVY AVE. MISS GERTRUDE GOULDEN 428 SHERBROOKE STREET - APT. 23 ANNULÉE	633 142 EX	550		550		550			25
586070	LOT RUE OGILVY AVE. ANNULÉE <u>MC EACHRAN AVE.</u>	633 141 EX	750		750		750			117
		<u>ST ROCH</u>								
	<u>MC EACHRAN AVE.</u> A E 37								

VILLE DE MONTREAL
CITY OF

RÔLE D'ÉVALUATION DES IMMEUBLES POUR L'EXERCICE FINANCIER COMMENÇANT LE 1ER MAI, 1942
VALUATION ROLL OF IMMOVABLE PROPERTY FOR THE FISCAL YEAR COMMENCING 1ST MAY, 1942

968

RUE ST ROCH
STREET

ARRONDISSEMENT ÉLECTORAL 37
ELECTORAL DISTRICT

QUARTIER ST JEAN 58
WARD

NO DE COMPTE ACCOUNT No.	SITUATION DE L'IMMEUBLE LOCATION OF PROPERTY	CADASTRE - SUB-DIVISION OCCUPATION ET/AND DÉNOMINATION	VALEUR (DOLLARS SEULEMENT) - VALUE (DOLLARS ONLY)							ENTRETIEN DES TROUVOIRS MAINTENANCE OF SIDEWALKS FRONT FT.	VOUTES VAULTS	RÉSOLUTION REDUCTION No
			TERRAIN LAND	BÂTIMENTS BUILDINGS	EXEMPT	CATHOLIQUE CATHOLIC	PROTESTANTE PROTESTANT	NEUTRE NEUTRAL	JUIVE JEWISH			
	<u>MC EACHRAN AVE.</u>	<u>PAR ST LAURENT</u>										
5860 71	LOT ST ROCH ALBERT EDWARD SHIPPEL 1485 BERNARD	633 212 BUTCHER P	600					600			117	
5860 72	LOT ST ROCH DO	633 213 P	450					450			25	
5865 76 SEE SUPPLEMENTARY ROLL 1943	LOT ST ROCH MLLE. GERTRUDE MARCOUX 7285 CASGRAIN	633 P214 FILLE MAJEURE C	250				250				19	
5860 73	1014-16 ST ROCH AMBROISE LAROSE 658 JEAN TALON OUEST	633 P214 215 QUINCAILLIER. C	400	6400			6800				29	
5860 74	1004-1000 ST ROCH ALBERT PREVILLE 1000 ST ROCH	633 216-1 217-1 ENTREPRENEUR C	750	7250			8000				100	
	<u>BIRNAM</u>											
	<u>SQUART AVE.</u>											

586075

CITÉ DE MONTRÉAL

Shérif

1/12/41

586080

CITÉ DE MONTRÉAL

Shérif

1/12/41

586081

CITÉ DE MONTRÉAL

Shérif

1/12/41

VILLE DE
CITY OF **MONTREAL**

RÔLE D'ÉVALUATION DES IMMEUBLES POUR L'EXERCICE FINANCIER COMMENÇANT LE 1ER MAI, 1942
VALUATION ROLL OF IMMOVABLE PROPERTY FOR THE FISCAL YEAR COMMENCING 1ST MAY, 1942

969

RUE ST ROCH
STREET

ARRONDISSEMENT ÉLECTORAL ST JEAN 37
ELECTORAL DISTRICT

WARD ST JEAN 58
QUARTIER

No DE COMPTE ACCOUNT No.	SITUATION DE L'IMMEUBLE LOCATION OF PROPERTY	CADASTRE - SUB-DIVISION	VALEUR (DOLLARS SEULEMENT) - VALUE (DOLLARS ONLY)					ENTRETIEN DES TROTOIRS MAINTENANCE OF SIDEWALKS POS. FRONT FT.	VAULTS VOUTES	RÉSOLUTION REDUCTION No	
			TERRAIN LAND	BÂTIMENTS BUILDINGS	VALEUR TOTALE - TOTAL VALUE						
	NOM ET ADRESSE DU PROPRIÉTAIRE NAME AND ADDRESS OF OWNER	OCCUPATION ET/AND DÉNOMINATION			EXEMPT	CATHOLIQUE CATHOLIC	PROTESTANTE PROTESTANT	NEUTRE NEUTRAL	JEWISH JUIVE		
	<u>STUART AVE.</u>	<u>PAR ST LAURENT</u>									
586075	LOT ST ROCH ANNULÉ	634 226 FOREMAN Ex	600		600	600				117	
586076 VAL. SUPPLÉMENTAIRE SUPPLEMENTARY ROLL 1943	LOT ST ROCH DO	634 225 P	450			450				25	
586077 VAL. SUPPLÉMENTAIRE SUPPLEMENTARY ROLL 1943	LOT ST ROCH DO	634 224 P	350			350				25	
586078 VAL. SUPPLÉMENTAIRE SUPPLEMENTARY ROLL 1943	LOT ST ROCH ANGELO PIZZAGELLI 80 MAPLE ST. BURLINGTON VT.	634 223 POSEUR DE TUILE C	350			350				25	
586079 VAL. SUPPLÉMENTAIRE SUPPLEMENTARY ROLL 1943	LOT ST ROCH DO	634 222 C	450			450				25	
586080	LOT ST ROCH ANNULÉ	634 221 Ex	650		650	650				118.4	
	<u>WISEMAN AVE.</u>	<u>--- A E 38 ---</u>									
586081	LOT ST ROCH JACQUES BEAUDOIN I. SOLOMON SALTZMAN (A) ANNULÉ	636 287 COURTIER Ex. DESIGNER	600		600	600				116.5	

586082

CITÉ DE MONTRÉAL

Sherif

1/12/41

586083

- Do -

586088

CITÉ DE MONTRÉAL

Sherif

1/12/41

VILLE DE
CITY OF **MONTREAL**

RÔLE D'ÉVALUATION DES IMMEUBLES POUR L'EXERCICE FINANCIER COMMENÇANT LE 1ER MAI, 1942

VALUATION ROLL OF IMMOVABLE PROPERTY FOR THE FISCAL YEAR COMMENCING 1ST MAY, 1942

970

RUE ST ROCH
STREET

ARRONDISSEMENT ÉLECTORAL 38
ELECTORAL DISTRICT

QUARTIER ST JEAN 58
WARD

No DE COMPTE ACCOUNT No.	SITUATION DE L'IMMEUBLE LOCATION OF PROPERTY	CADASTRE - SUB-DIVISION	VALEUR (DOLLARS SEULEMENT) - VALUE (DOLLARS ONLY)							ENTRETIEN DES TROTTOIRS MAINTENANCE OF SIDEWALKS POS. FRONT FT.	VOUTES VAULTS	RÉSOLUTION REDUCTION No
			TERRAIN LAND	BÂTIMENTS BUILDINGS	EXEMPT	VALEUR TOTALE - TOTAL VALUE						
	NOM ET ADRESSE DU PROPRIÉTAIRE NAME AND ADDRESS OF OWNER	OCCUPATION ET/AND DÉNOMINATION				CATHOLIQUE CATHOLIC	PROTESTANTE PROTESTANT	NEUTRE NEUTRAL	JUIVE JEWISH			
		PAR ST LAURENT										
586082	LOT ST ROCH JACQUES BEAUDOIN SOLOMON (SALZMAN) (A)	636 288 COURTIER EX.	4 50		450			450		24.6		
586083	LOT ST ROCH ANNULÉE	636 289 EX.	3 50		350			350		24.6		
586084	818-20 ST ROCH JAMES PRATT 818 ST ROCH PARK EXTENSION	636 290 GENT P	3 50	46 50			50 00			24		
586085	814-12 ST ROCH CHARLES HENRI DAVIES 814 ST ROCH	636 291 CHECKER P	3 50	51 50			55 00			24		
586086	LOT ST ROCH LA CITE DE MONTREAL	636 292 EX.	5 00		5 00					25		
586087	800-02 ST ROCH (7624-20 OUTREMONT) 7624-20 OUTREMONT BRUNO ST PIERRE 1270 SOMMERVILLE AVE OUTREMONT	636 293 CONSTRUCTEUR C	7 00	85 00		92 00				117		
586088	LOT ST ROCH PETER JAMES CRAIG ANNULÉE 2158 ST THOMAS	636 330 DRIVER EX.	7 50		750	750				115		

586089

CITÉ DE MONTRÉAL

Sherif

1/12/41

586091

CITÉ DE MONTRÉAL

Sherif

1/12/41

586092

- D6 -

VILLE DE
CITY OF **MONTREAL**

RÔLE D'ÉVALUATION DES IMMEUBLES POUR L'EXERCICE FINANCIER COMMENÇANT LE 1ER MAI, 1942
VALUATION ROLL OF IMMOVABLE PROPERTY FOR THE FISCAL YEAR COMMENCING 1ST MAY, 1942

RUE ST ROCH
STREET

ARRONDISSEMENT ÉLECTORAL 38
ELECTORAL DISTRICT

WARD ST JEAN 58
QUARTIER

971

No DE COMPTE ACCOUNT NO.	SITUATION DE L'IMMEUBLE LOCATION OF PROPERTY	CADASTRE - SUB-DIVISION OCCUPATION et/AND DENOMINATION	VALEUR (DOLLARS SEULEMENT) - VALUE (DOLLARS ONLY)							ENTRETIEN DES TROTOIRS MAINTENANCE OF SIDEWALKS POS. FRONT P.	VAULTS VOOTES	RÉSOLUTION REDUCTION No
			TERRAIN LAND	BÂTIMENTS BUILDINGS	EXEMPT	CATHOLIQUE CATHOLIC	PROTESTANTE PROTESTANT	NEUTRE NEUTRAL	JEWISH JUIVE			
586089	LOT ST ROCH ALFRED JAMES CRAIG 2138 ST THIMOTHÉE	LAURENT PAROISSE ST MAURICE 636 331 637 499 DRIVER EX	550		550	550					23	
586090	LOT ST ROCH LA CITE DE MONTREAL 1944 (NEUTRE POUR TAXE SCOLAIRE)	637 500 (FIN PRIVEE EX (NEUTRE POUR TAXE SCOLAIRE)	450		450						23	
586091	LOT ST ROCH ALFRED ONJMET 4853 STE CATHERINE EST S. COLLEGE	637 501 DENTISTE EX	450		450	450					23	
586092	LOT ST ROCH GLADYS MARRIS WIFE OF WILLIAM TOMMSON ROBIN AVE STE ROSE QUE. C/O 7471 BLOOMFIELD	637 502 DRIVER EX	450		450	450					23	
586093	LOT ST ROCH ARTHUR CAMPEAU 4378 BOUL ST LAURENT	637 503 CONDUCTEUR C	550			550					23	
586094	LOT ST ROCH DO AVE CHAMPAGNEUR	637 504 C	800			800					116	
		---- A E 44 ----										

586095

CITÉ DE MONTRÉAL

Shirif

1/12/41

586096

- do -

586099

CITÉ DE MONTRÉAL

Shirif

1/12/41

VILLE DE MONTREAL
CITY OF

RÔLE D'ÉVALUATION DES IMMEUBLES POUR L'EXERCICE FINANCIER COMMENÇANT LE 1ER MAI, 1942
VALUATION ROLL OF IMMOVABLE PROPERTY FOR THE FISCAL YEAR COMMENCING 1ST MAY, 1942

RUE ST ROCH
STREET

ARRONDISSEMENT ÉLECTORAL 44
ELECTORAL DISTRICT

QUARTIER ST JEAN 58
WARD

972

No DE COMPTE ACCOUNT No.	SITUATION DE L'IMMEUBLE LOCATION OF PROPERTY	CADASTRE - SUB-DIVISION		VALEUR (DOLLARS SEULEMENT) - VALUE (DOLLARS ONLY)						EXTENSION DES TROUVOIRS MAINTENANCE OF SIDEWALKS POS. FRONT FT.	VOÛTES VAULTS	RESOLUTION REDUCTION No	
		NOM ET ADRESSE DU PROPRIÉTAIRE NAME AND ADDRESS OF OWNER	OCCUPATION ET/AND DÉSIGNATION	TERRAIN LAND	BÂTIMENTS BUILDINGS	EXEMPT	CATHOLIQUE CATHOLIC	PROTESTANTE PROTESTANT	NEUTRE NEUTRAL				JUIVE JEWISH
	<u>AVE CHAMPAGNEUR</u>		<u>PAR ST LAURENT</u>										
586095	LOT ST ROCH MISS TALINE SAUZYMAN	637	578 Ex.	800		800					800	24	
586096	LOT ST ROCH ADRIENNE	637	579 Ex.	550		550					550	23	
586097	LOT ST ROCH DO	637	P580 J	220							220	11.6	
586098	688-82 ST ROCH FRANK SEBACK 684 1/2 ST ROCH (Calvary Baptist Church) (Ex. pour fins municipales seulement)	637	P580 581 582 PAINTER C/EX	1100 20800 1100	21900	2400 19500 (Propriétaire: 2400)	20500 2800 (Propriétaire)					57.6	ORDET. No. 47/2175 (28/4/43)
586099	LOT ST ROCH MAURICE COHEN (A)	637	583 JOBBER Ex.	600		600					600	25	
586100	LOT ST ROCH LA CITE DE MONTREAL BLOOMFIELD AVE.	637	584 EX	800		800						116	
			---- A E 39 ----										

VILLE DE
CITY OF **MONTREAL**

RÔLE D'ÉVALUATION DES IMMEUBLES POUR L'EXERCICE FINANCIER COMMENÇANT LE 1ER MAI, 1942
VALUATION ROLL OF IMMOVABLE PROPERTY FOR THE FISCAL YEAR COMMENCING 1ST MAY, 1942

973

RUE ST ROCH
STREET

ARRONDISSEMENT ÉLECTORAL 39
ELECTORAL DISTRICT

WARD ST JEAN 58
QUARTIER

No DE COMPTE ACCOUNT NO.	SITUATION DE L'IMMEUBLE LOCATION OF PROPERTY NOM ET ADRESSE DU PROPRIÉTAIRE NAME AND ADDRESS OF OWNER	CADASTRE - SUB-DIVISION OCCUPATION ET/AND DÉNOMINATION	VALEUR (DOLLARS SEULEMENT) - VALUE (DOLLARS ONLY)					ENTRETIEN DES TROTTOIRS MAINTENANCE OF SIDEWALKS POS. FRONT FT.	VAULTS VOÛTES	RÉSOLUTION REDUCTION No
			TERRAIN LAND	BÂTIMENTS BUILDINGS	EXEMPT	CATHOLIQUE CATHOLIC	PROTESTANTE PROTESTANT			
		<u>PAR ST LAURENT</u>								
586101	640-20 ST ROCH	637 658 659 660 661 662 663 664								
	LA COMMISSION DES ECOLES CATHOLIQUES DE MONTREAL	EX	4200	16000	20200				348	
	<u>AVE DE L'EPEE</u>									
586102	554- ST ROCH (7619 AVE DE L'EPEE)	638 433								
	AMANDA SHETAGNE VVE DE J. ERNEST PARENT 4920 PIEDMONT	C	1000	5500		6500			122	
586103	LOT ST BOCH	638 434								
	ARCHIBALD STEWART SELKIRK, MANITOBA	IRON MOULDER P	700				700		29	
586104	LOT ST ROCH	638 435								
	DO	P	600				600		29	
	<u>AVE QUERBES</u> A E B								
586105	LOT ST ROCH	638 553								
	HENRY PHILIPPS 3825 ST URBAIN	FOREMAN P	700				700		29	

VILLE DE **MONTREAL**
CITY OF

RÔLE D'ÉVALUATION DES IMMEUBLES POUR L'EXERCICE FINANCIER COMMENÇANT LE 1ER MAI, 1942
VALUATION ROLL OF IMMOVABLE PROPERTY FOR THE FISCAL YEAR COMMENCING 1ST MAY, 1942

RUE ST ROCH
STREET

ARRONDISSEMENT ÉLECTORAL 8
ELECTORAL DISTRICT

QUARTIER ST JEAN 58
WARD

974

No DE COMPTE ACCOUNT No.	SITUATION DE L'IMMEUBLE LOCATION OF PROPERTY	CADASTRE - SUB-DIVISION OCCUPATION ET/AND DÉNOMINATION	TERRAIN LAND	BÂTIMENTS BUILDINGS	VALEUR (DOLLARS SEULEMENT) - VALUE (DOLLARS ONLY)					EXEMPTION DES TROTTOIRS MAINTENANCE OF SIDEWALKS POS. FRONT FT.	VOÛTES VAULTS	RESOLUTION REDUCTION No
					EXEMPT	CATHOLIQUE CATHOLIC	PROTESTANTE PROTESTANT	NEUTRE NEUTRAL	JUIVE JEWISH			
		<u>PAR ST LAURENT</u>										
586106 <small>SEE SUPPLEMENTARY ROLL 1943</small>	LOT ST ROCH JOHN MC FARLANE 686 ROCKLAND OUTREMONT	638 554 R. E. AGENT P	750				750				29	
586107 <small>SEE SUPPLEMENTARY ROLL 1943</small>	LOT ST ROCH DO	638 555 P	1100				1100				122	
	<u>DUROCHER</u>											
586108 <small>SEE SUPPLEMENTARY ROLL 1943</small>	44E-440 ST ROCH (7609 DUROCHER) HENRI RENAUD SHAWBRIDGE P.Q.	638 595 INDUSTRIEL C	1000	9500			10500				118	
586109	LOT ST ROCH JOHN PRATT 660 DUNLOP	638 596 BUILDER C	750				750				N.S.C.	
586110	LOT ST ROCH DO	638 597 C	650				650				N.S.C.	
586111	LOT ST ROCH JOHN PRATT 660 DUNLOP	638 598 BUILDER C	600				600				N.S.C.	
586628	LOT ST ROCH STEINBERG'S WHOLESALE GROCETERIAS LIMITED	639 3 639 N	22000					22000			N.S.C.	
	<u>C.P.R. TRACKS</u>	<u>TRAVERSEZ</u>										
		--- A E 36 ---										

586112

CITÉ DE MONTRÉAL

Sherif

1/12/41

586113

- Do -

586114

- Do -

VILLE DE **MONTREAL**
CITY OF

RÔLE D'ÉVALUATION DES IMMEUBLES POUR L'EXERCICE FINANCIER COMMENÇANT LE 1ER MAI, 1942
VALUATION ROLL OF IMMOVABLE PROPERTY FOR THE FISCAL YEAR COMMENCING 1ST MAY, 1942

RUE ST ROCH
STREET

ARRONDISSEMENT ÉLECTORAL 36
ELECTORAL DISTRICT

WARD ST JEAN 58
QUARTIER

975

NO DE COMPTE ACCOUNT No.	SITUATION DE L'IMMEUBLE LOCATION OF PROPERTY NOM ET ADRESSE DU PROPRIÉTAIRE NAME AND ADDRESS OF OWNER	CADASTRE - SUB-DIVISION OCCUPATION et/AND DÉNOMINATION	VALEUR (DOLLARS SEULEMENT) - VALUE (DOLLARS ONLY)						ENTRETIEN DES TROTTOIRS MAINTENANCE OF SIDEWALKS Pds. FRONT FT.	VAULTS VOÛTES	RÉSOLUTION REDUCTION No
			TERRAIN LAND	BÂTIMENTS BUILDINGS	EXEMPT	CATHOLIQUE CATHOLIC	PROTESTANTE PROTESTANT	NEUTRE NEUTRAL			
		<u>PAR ST LAURENT</u>									
5861 12	LOT ST ROCH EDWARD MORRISON 6168 AVE SPLANAGE	638 736 ENGINEER EX	600		600			600		N.S.C.	
5861 13	LOT ST ROCH ANDRÉ	638 735 EX	600		600			600		N.S.C.	
5861 14	LOT ST ROCH ANDRÉ	638 734 EX	700		700			700		N.S.C.	
5861 15	LOT ST ROCH LA CITE DE MONTREAL <u>DUROCHER</u>	638 733 EX	850		850				88		
5861 16	451-53 ST ROCH FRANÇOIS BERUBE STE THERESE P.Q.	638 702 SERREFREIN C	1000	4800		5800				118	
5861 17	457-59 ST ROCH SAMUEL JOHN EVA 8342 AVE DE L'ÉPÉE	638 701 BRICKLAYER P	750	3750			4500			29	
5861 18	463-65 ST ROCH RAOUL ALARY ALARY 463 ST ROCH	638 700 INGENIEUR C	700	4800		5500				29	

VILLE DE
CITY OF **MONTREAL**

RÔLE D'ÉVALUATION DES IMMEUBLES POUR L'EXERCICE FINANCIER COMMENÇANT LE 1ER MAI, 1942
VALUATION ROLL OF IMMOVABLE PROPERTY FOR THE FISCAL YEAR COMMENCING 1ST MAY, 1942

976

RUE ST ROCH
STREET

ARRONDISSEMENT ÉLECTORAL 36
ELECTORAL DISTRICT

QUARTIER ST JEAN 58
WARD

No DE COMPTE ACCOUNT No.	SITUATION DE L'IMMEUBLE LOCATION OF PROPERTY NOM ET ADRESSE DU PROPRIÉTAIRE NAME AND ADDRESS OF OWNER	CADASTRE - SUB-DIVISION OCCUPATION ET/AND DÉNOMINATION	VALEUR (DOLLARS SEULEMENT) - VALUE (DOLLARS ONLY)							ENTRETIEN DES TROTTOIRS MAINTENANCE OF SIDEWALKS POS. FRONT FT.	VOÛTES VAULTS	RESOLUTION REDUCTION No
			TERRAIN LAND	BÂTIMENTS BUILDINGS	EXEMPT	CATHOLIQUE CATHOLIC	PROTESTANTE PROTESTANT	NEUTRE NEUTRAL	JUIVE JEWISH			
		<u>PAR ST LAURENT</u>										
	475 ST ROCH ALBINA CHEVRIER VVE DE AUGUSTE LALONDE	638 667										
		<u>VALEUR A 7701 QUERBES</u>										
	<u>AVE QUERBES</u>											
	525-531 ST ROCH LOUIS KREDL	638 634										
		<u>VALEUR A 7700 QUERBES</u>										
586119	LOT ST ROCH LA CITE DE MONTREAL	638 P603 EX	450		450						21	
586120	LOT ST ROCH DO	638 602 EX	650		650						29	
586121	⁵⁵⁵⁻⁵⁶¹ LOT ST ROCH LA CITE DE MONTREAL <i>Vincent Jubinville 988 St Philippe</i>	638 601 <i>(Bourgeois)</i>	900 900	11500	900 12400						118	
	<u>AVE DE L'EPEE</u>	---- A E 42 ----										
586122	LOT ST ROCH LA CITE DE MONTREAL	637 803 EX	700		700						112	

1943
OBRV. 36 43/1346
(6/5/43)

586123

CITÉ DE MONTRÉAL

Shérif

1/12/41

586124

- *Do* -

586125

- *Do* -

586126

- *Do* -

586127

- *do* -

VILLE DE
CITY OF **MONTREAL**

RÔLE D'ÉVALUATION DES IMMEUBLES POUR L'EXERCICE FINANCIER COMMENÇANT LE 1ER MAI, 1942
VALUATION ROLL OF IMMOVABLE PROPERTY FOR THE FISCAL YEAR COMMENCING 1ST MAY, 1942

977

RUE ST ROCH
STREET

ARRONDISSEMENT ÉLECTORAL 42
ELECTORAL DISTRICT

WARD ST JEAN 58
QUARTIER

No DE COMPTE ACCOUNT No.	SITUATION DE L'IMMEUBLE LOCATION OF PROPERTY	CADASTRE - SUB-DIVISION		VALEUR (DOLLARS SEULEMENT) - VALUE (DOLLARS ONLY)						ENTRETIEN DES TROTOIRS MAINTENANCE OF SIDEWALKS Pos. FRONT FT.	VAULTS VOUTES	RÉDUCTION REDUCTION No
		NOM ET ADRESSE DU PROPRIÉTAIRE NAME AND ADDRESS OF OWNER	OCCUPATION ET/AND DÉNOMINATION	TERRAIN LAND	BÂTIMENTS BUILDINGS	EXEMPT	CATHOLIQUE CATHOLIC	PROTESTANTE PROTESTANT	NEUTRE NEUTRAL			
		<u>PAR ST LAURENT</u>										
5861 23	LOT ST ROCH SUCC HUBERT BERNIER GEORGES HENRI BERNIER EVELINA BERNIER	637	802	Ex	500		500	500				24
5861 24	LOT ST ROCH SUCC HUBERT BERNIER	637	801	Ex	450		450	450				23
5861 25	LOT ST ROCH DO	637	800	Ex	450		450	450				23
5861 26	LOT ST ROCH DO	637	799	Ex	450		450	450				23
5861 27	LOT T ROCH DO	637	798	Ex	500		500	500				23
5861 28	LOT ST ROCH LA CITE DE MONTREAL BLOOMFIELD AVE.	637	797	EX	700		700					112
5861 29	671-673 ST ROCH ALEX ZETARIUK 2131 DUBOIS	637	737		700	5800				6500		112

VILLE DE
CITY OF **MONTREAL**

RÔLE D'ÉVALUATION DES IMMEUBLES POUR L'EXERCICE FINANCIER COMMENÇANT LE 1ER MAI, 1942
VALUATION ROLL OF IMMOVABLE PROPERTY FOR THE FISCAL YEAR COMMENCING 1ST MAY, 1942

978

RUE ST ROCH
STREET

ARRONDISSEMENT ÉLECTORAL 42
ELECTORAL DISTRICT

WARD ST JEAN 58
QUARTIER

No DE COMPTE ACCOUNT No.	SITUATION DE L'IMMEUBLE LOCATION OF PROPERTY NOM ET ADRESSE DU PROPRIÉTAIRE NAME AND ADDRESS OF OWNER	CADASTRE - SUB-DIVISION OCCUPATION ET/AND DÉNOMINATION	TERRAIN LAND	BÂTIMENTS BUILDINGS	VALEUR (DOLLARS SEULEMENT) - VALUE (DOLLARS ONLY)				EXEMPT	CATHOLIQUE CATHOLIC	PROTESTANTE PROTESTANT	NEUTRE NEUTRAL	JEWISH JUIVE	ENTRETIEN DES TROTTOIRS MAINTENANCE OF SIDEWALKS Pps. FRONT ET	VAULTS VOÛTES	RÉSOLUTION REDUCTION No
					VALEUR TOTALE - TOTAL VALUE											
		<u>PAR ST LAURENT</u>														
586130	677-79 ST ROCH JACK ZIDLEIN 677 ST ROCH	637 736 J	550	3650								4200	24			
586131	683-85 ST ROCH MICHAEL CROWLEY 2365 HAMPTON AVE.	637 735 FOREMAN C	450	3850		4300							23			
586132	687-89 ST ROCH SOLOMON ADELMAN 5166 JEANNE MANCE	637 734 MERCHANT J	450	3850								4300	23			
586133	693-95 ST ROCH DO	637 733 J	450	3850								4300	23			
586134	697-99 ST ROCH DO	637 732 J	550	3750								4300	23			
586135	703-05 ST ROCH EST. JAMES JOSEPH JOSHUA DUBITSKY C/O MOSES LAZARUS DUBITSKY MYER DUBITSKY AND MAX LIVERMAN C/O MAX LIVERMAN 159 CRAIG WEST RM. 918 <u>AVE CHAMPAGNEUR</u>	637 731 J EX-TEST.	750	5050								5800	112			

VILLE DE **MONTREAL**
CITY OF

RÔLE D'ÉVALUATION DES IMMEUBLES POUR L'EXERCICE FINANCIER COMMENÇANT LE 1ER MAI, 1942
VALUATION ROLL OF IMMOVABLE PROPERTY FOR THE FISCAL YEAR COMMENCING 1ST MAY, 1942

RUE ST ROCH
STREET

ARRONDISSEMENT ÉLECTORAL 42
ELECTORAL DISTRICT

WARD ST JEAN 5B
QUARTIER

979

No DE COMPTE ACCOUNT No.	SITUATION DE L'IMMEUBLE LOCATION OF PROPERTY	CADASTRE - SUB-DIVISION		VALEUR (DOLLARS SEULEMENT) - VALUE (DOLLARS ONLY)					ENTRETIEN DES TROTTOIRS MAINTENANCE OF SIDEWALKS POS. FRONT FT.	VAULTS VOÛTES	RÉSOLUTION REDUCTION No	
		NOM ET ADRESSE DU PROPRIÉTAIRE NAME AND ADDRESS OF OWNER	OCCUPATION ET/AND DÉNOMINATION	TERRAIN LAND	BÂTIMENTS BUILDINGS	EXEMPT	CATHOLIQUE CATHOLIC	PROTESTANTE PROTESTANT				NEUTRE NEUTRAL
			<u>PAR ST LAURENT</u>									
	<u>AVE CHAMPAGNEUR</u>											
586136	LOT ST ROCH	637	672									
	FABRIQUE DE LA PAROISSE ST ROCH 7728 AVE CHAMPAGNEUR (EX POUR FABRIQUE)		EX	750		750					112	
586137	LOT ST ROCH	637	671									
	DO		EX	550		550					23	
586138	LOT ST ROCH	637	670									
	DO		EX	450		450					23	
586139	LOT ST ROCH	637	669									
	DO		EX	450		450					23	
586140	LOT ST ROCH	637	668									
	FABRIQUE DE LA PAROISSE ST ROCH 7728 AVE CHAMPAGNEUR (EX POUR FABRIQUE)		EX	450		450					23	
586141	LOT ST ROCH	637	667									
	DO	636	401									
	DO		EX	550		550					23	
586142	LOT ST ROCH	636	400									
	DO		EX	750		750					111	
	<u>AVE OUTREMONT</u>		---- A E 40 ----									

VILLE DE
CITY OF **MONTREAL**

RÔLE D'ÉVALUATION DES IMMEUBLES POUR L'EXERCICE FINANCIER COMMENÇANT LE 1ER MAI, 1942
VALUATION ROLL OF IMMOVABLE PROPERTY FOR THE FISCAL YEAR COMMENCING 1ST MAY, 1942

RUE ST ROCH
STREET

ARRONDISSEMENT ÉLECTORAL 40
ELECTORAL DISTRICT

QUARTIER ST JEAN 58
WARD

980

No DE COMPTE ACCOUNT NO.	SITUATION DE L'IMMEUBLE LOCATION OF PROPERTY	CADASTRE - SUB-DIVISION OCCUPATION ET/AND DÉNOMINATION	VALEUR (DOLLARS SEULEMENT) - VALUE (DOLLARS ONLY)							ENTRETIEN DES TROTTOIRS MAINTENANCE OF SIDEWALKS POS. FRONT FT.	VOÛTES VAULTS	RÉSOLUTION REDUCTION No
			TERRAIN LAND	BÂTIMENTS BUILDINGS	EXEMPT	CATHOLIQUE CATHOLIC	PROTESTANTE PROTESTANT	NEUTRE NEUTRAL	JUIVE JEWISH			
	<u>AVE OUTREMONT</u>	<u>PAR ST LAURENT</u>										
5861 43 SEE RÔLE SUPPLÉMENTAIRE SEE SUPPLEMENTARY ROLL 1943	807 ST ROCH (7700 AVE OUTREMONT)	636 340 P341 339 P341 338 P341 337 P341 367 P366 P368 P366 336 P341 335 P341 334 P341 342 DE LA 343 DE LA 344 DE LA DE LA P345										
	LA COMMISSION DES ECOLES CATHOLIQUES DE MONTREAL 117 STE CATHERINE OUEST	EX	6000	67750	73750						497	
	<u>WISEMAN AVE.</u>											

586144

CITÉ DE MONTRÉAL

Sherif 1/12/41

586145

- Do -

586146

- do -

586148

CITÉ DE MONTRÉAL

Sherif 1/12/41

586149

- do -

VILLE DE **MONTREAL**
CITY OF

RÔLE D'ÉVALUATION DES IMMEUBLES POUR L'EXERCICE FINANCIER COMMENÇANT LE 1ER MAI, 1942
VALUATION ROLL OF IMMOVABLE PROPERTY FOR THE FISCAL YEAR COMMENCING 1ST MAY, 1942

RUE ST ROCH
STREET

ARRONDISSEMENT ÉLECTORAL 40
ELECTORAL DISTRICT

WARD ST JEAN 58
QUARTIER

981

No DE COMPTE ACCOUNT No.	SITUATION DE L'IMMEUBLE LOCATION OF PROPERTY NOM ET ADRESSE DU PROPRIÉTAIRE NAME AND ADDRESS OF OWNER	CADASTRE - SUB-DIVISION OCCUPATION ET/AND DÉNOMINATION	VALEUR (DOLLARS SEULEMENT) - VALUE (DOLLARS ONLY)					ENTRETIEN DES TROTOIRS MAINTENANCE OF SIDEWALKS POS. FRONT FT.	VAULTS VOÛTES	RÉSOLUTION REDUCTION No	
			TERRAIN LAND	BÂTIMENTS BUILDINGS	VALEUR TOTALE - TOTAL VALUE						
					EXEMPT	CATHOLIQUE CATHOLIC	PROTESTANTE PROTESTANT	NEUTRE NEUTRAL	JEWISH JUIVE		
	<u>WISEMAN AVE.</u>	<u>PAR ST LAURENT</u>									
5861 44	LOT ST ROCH JOSEPH ANANIE VAILLANT 2187 FRONTENAC ANNULÉ	634 265 MARCHANT Ex	850		850	850				114	
5861 45	LOT ST ROCH ANNULÉ	634 266 Ex	550		550	550				25	
5861 46	LOT ST ROCH CATHERINE ELIZABETH MC GUIRE CECILIA MC GUIRE A/S C.E. MC GUIRE 756 DES SEIGNEURS ANNULÉ	634 267 Ex	450		450	450				25	
5861 47	LOT ST ROCH JAMES E TWEEDIE 316 BRIDGE ST.	634 268 BUTCHER P	450				450			25	
5861 48	LOT ST ROCH JOSEPH ANANIE VAILLANT 2187 FRONTENAC ANNULÉ	634 269 MARCHAND Ex	600		600	600				25	
5861 49	LOT ST ROCH ANNULÉ <u>STUART AVE.</u>	634 270 Ex	800		800	800				25	

VILLE DE MONTREAL
CITY OF

RÔLE D'ÉVALUATION DES IMMEUBLES POUR L'EXERCICE FINANCIER COMMENÇANT LE 1ER MAI, 1942

VALUATION ROLL OF IMMOVABLE PROPERTY FOR THE FISCAL YEAR COMMENCING 1ST MAY, 1942

RUE ST ROCH
STREET

ARRONDISSEMENT ÉLECTORAL 40
ELECTORAL DISTRICT

QUARTIER ST JEAN 58
WARD

982

No DE COMPTE ACCOUNT NO.	SITUATION DE L'IMMEUBLE LOCATION OF PROPERTY	CADASTRE -- SUB-DIVISION		VALEUR (DOLLARS SEULEMENT) -- VALUE (DOLLARS ONLY)						ENTRETIEN DES TROTTOIRS MAINTENANCE OF SIDEWALKS POS. FRONT FT.	VOÛTES VAULTS	RÉSOLUTION REDUCTION NO
		NOM ET ADRESSE DU PROPRIÉTAIRE NAME AND ADDRESS OF OWNER	OCCUPATION ET/OU DÉSIGNATION	TERRAIN LAND	BÂTIMENTS BUILDINGS	EXEMPT	CATHOLIQUE CATHOLIC	PROTESTANTE PROTESTANT	NEUTRE NEUTRAL			
			PAR ST LAURENT									
	STUART AVE.											
586150	ST ROCH CHARBONNEAU DUPRE & ROBERT LTD. 961 ST ROCH	634	781	N	900				900		35	
586151	LOT ST ROCH DO	634	782	N	550				550		115	
586152	961 ST ROCH (7703-05 BIRNAM) GERARD & GERARD LTEE. 961 ST ROCH	633	318 319	N	900	8300			9200		115	
	BIRNAM											
586153	LOT ST ROCH ESTATE JEAN DESIRE QUELLETTE & AL A/S MONTREAL TRUST CO.	633	259	P	400. 500				400. 500		113	CERT. No. 42/9378 (27/8/42)
586154	LOT ST ROCH DO	633	258	P	350. 450				350. 450		25	CERT. No. 42/9379 (27/8/42)
586155	LOT ST ROCH DO	633	257	P	350				350		24	

VILLE DE
CITY OF **MONTREAL**

RÔLE D'ÉVALUATION DES IMMEUBLES POUR L'EXERCICE FINANCIER COMMENÇANT LE 1ER MAI, 1942
VALUATION ROLL OF IMMOVABLE PROPERTY FOR THE FISCAL YEAR COMMENCING 1ST MAY, 1942

RUE ST ROCH
STREET

ARRONDISSEMENT ÉLECTORAL 40
ELECTORAL DISTRICT

WARD ST JEAN 58
QUARTIER

983

No DE COMPTE ACCOUNT No.	SITUATION DE L'IMMEUBLE LOCATION OF PROPERTY	CADASTRE - SUB-DIVISION OCCUPATION ET/AND DÉNOMINATION	VALEUR (DOLLARS SEULEMENT) - VALUE (DOLLARS ONLY)					ENTRETIEN DES TROISQUAIS MAINTENANCE OF SIDEWALKS POS. FRONT FT.	VAULTS VOÛTES	RÉSOLUTION REDUCTION No
			TERRAIN LAND	BÂTIMENTS BUILDINGS	VALEUR TOTALE - TOTAL VALUE					
	NOM ET ADRESSE DU PROPRIÉTAIRE NAME AND ADDRESS OF OWNER				EXEMPT	CATHOLIQUE CATHOLIC	PROTESTANTE PROTESTANT	NEUTRE NEUTRAL		
	<u>PAR ST LAURENT</u>									
586156	LOT ST ROCH ESTATE JEAN DESIRE OUELLETTE & AL A/S MONTREAL TRUST CO. & AL TRUSTEES	633 256 P	350				350		24	
586157	LOT ST ROCH DO	633 255 P	450 350.				450 350.		25	OSRT. No. 12/4380 (22/8/42)
586158	LOT ST ROCH DO	633 254 P	600 400				600 400.		113	OSRT. No. 12/4381
	<u>MC EACHRAN AVE.</u>									
	<u>B A L L A N V E</u>									
	<u>MC EACHRAN AVE.</u>	---- A E 40 ----								

VILLE DE
CITY OF **MONTREAL**

RÔLE D'ÉVALUATION DES IMMEUBLES POUR L'EXERCICE FINANCIER COMMENÇANT LE 1ER MAI, 1942

VALUATION ROLL OF IMMOVABLE PROPERTY FOR THE FISCAL YEAR COMMENCING 1ST MAY, 1942

RUE BALL AVE.
STREET

ARRONDISSEMENT ÉLECTORAL 40
ELECTORAL DISTRICT

QUARTIER ST JEAN 58
WARD

984

NO DE COMPTE ACCOUNT NO.	SITUATION DE L'IMMEUBLE LOCATION OF PROPERTY	CADASTRE — SUB-DIVISION		VALEUR (DOLLARS SEULEMENT) — VALUE (DOLLARS ONLY)						ENTRETIEN DES TROTTOIRS MAINTENANCE OF SIDEWALKS POS. FRONT FT.	VOÛTES VAULTS	RÉSOLUTION REDUCTION No		
		NOM ET ADRESSE DU PROPRIÉTAIRE NAME AND ADDRESS OF OWNER	OCCUPATION ET/AND DÉNOMINATION	TERRAIN LAND	BÂTIMENTS BUILDINGS	EXEMPT	CATHOLIQUE CATHOLIC	PROTESTANTE PROTESTANT	NEUTRE NEUTRAL				JUIVE JEWISH	VALEUR TOTALE—TOTAL VALUE
	<u>MC EACHRAN AVE.</u>		<u>PAR ST LAURENT.</u>											
586159	LOT BALL AVE. LA CITE DE MONTREAL	633	311 EX	600		600						113		
586160	LOT XXX BALL DO	633	312 EX	450		450						25		
586161	LOT BALL AVE.	633	313											
586162	LOT BALL AVE. DO	633	314 P	350				350				24		
586163	LOT BALL AVE. JOHN FRANCIS VERSCHOOTE 2103 GRAND BOUL.	633	315 MECHANIC C	450				450				25		
586164	LOT BALL AVE. DO	633	316 C	600				600				113		
	<u>BIRNAM</u>													
	<u>STUART AVE.</u>													

VILLE DE
CITY OF **MONTREAL**

RÔLE D'ÉVALUATION DES IMMEUBLES POUR L'EXERCICE FINANCIER COMMENÇANT LE 1ER MAI, 1942
VALUATION ROLL OF IMMOVABLE PROPERTY FOR THE FISCAL YEAR COMMENCING 1ST MAY, 1942

985

RUE BALL AVE.
STREET

ARRONDISSEMENT ÉLECTORAL 40
ELECTORAL DISTRICT

WARD ST JEAN 58
QUARTIER

No DE COMPTE ACCOUNT No.	SITUATION DE L'IMMEUBLE LOCATION OF PROPERTY	CADASTRE - SUB-DIVISION OCCUPATION ET/ANO DÉNOMINATION	VALEUR (DOLLARS SEULEMENT) - VALUE (DOLLARS ONLY)							ENTRETIEN DES TROTTOIRS MAINTENANCE OF SIDEWALKS POS. FRONT FT.	VAULTS VOÛTES	RÉSOLUTION REDUCTION No
			TERRAIN LAND	BÂTIMENTS BUILDINGS	EXEMPT	CATHOLIQUE CATHOLIC	PROTESTANTE PROTESTANT	NEÛTRE NEUTRAL	JEWISH JUIVE			
	<u>STUART AVE.</u>	<u>PAR ST LAURENT</u>										
586165 BASE SUPPLEMENTAIRE 1943	LOT BALL AVE. JAMES HUGHES 5616 PARK AVE.	634 327 BUTCHER C	700				700				113	
586166 BASE SUPPLEMENTAIRE 1943	LOT BALL AVE. JAMES HUGHES 5616 PARK AVE.	634 326 BUTCHER C	450				450				110 21-	
586167 BASE SUPPLEMENTAIRE 1943	LOT BALL AVE. DO	634 325 C	350				350				25	
586168	LOT BALL AVE. CARMELO SOFIO 6985 ST HUBERT	634 324 R. E. AGENT C	350				350				25	
586169	LOT BALL AVE. DO	634 P323 C	350				350				21.15	
586170	882-80 BALL (7858 WISEMAN AVE.) ANTANAS ALIAS ANTON MIKALAJUNAS 2040 MONTGOMERY <u>WISEMAN AVE.</u>	634 P323 634 322 C	800	4700			5500				118	

586171

CITÉ DE MONTRÉAL

Sherif 1/12/41

586172

- No -

586173

- No -

586174

- No -

VILLE DE
CITY OF **MONTREAL**

RÔLE D'ÉVALUATION DES IMMEUBLES POUR L'EXERCICE FINANCIER COMMENÇANT LE 1ER MAI, 1942
VALUATION ROLL OF IMMOVABLE PROPERTY FOR THE FISCAL YEAR COMMENCING 1ST MAY, 1942

RUE BALL AVE.
STREET

ARRONDISSEMENT ÉLECTORAL 40
ELECTORAL DISTRICT

QUARTIER ST JEAN 58
WARD

986

No DE COMPTE ACCOUNT No.	SITUATION DE L'IMMEUBLE LOCATION OF PROPERTY	CADASTRE - SUB-DIVISION		VALEUR (DOLLARS SEULEMENT) - VALUE (DOLLARS ONLY)						ENTRETIEN DES TROIS MAINTENANCE OF SIDEWALKS Pos. FRONT ET.	VOÛTES VAULTS	RÉDUCTION REDUCTION No
		NOM ET ADRESSE DU PROPRIÉTAIRE NAME AND ADDRESS OF OWNER	OCCUPATION ET/AND DÉNOMINATION	TERRAIN LAND	BÂTIMENTS BUILDINGS	EXEMPT	CATHOLIQUE CATHOLIC	PROTESTANTE PROTESTANT	NEUTRE NEUTRAL			
	<u>WISEMAN AVE.</u>		<u>PAR ST LAURENT</u>									
5861 71	LOT BALL AVE. CALVARY BAPTIST CHURCH 682 ST ROCH	636	392 Ex	700		700	700				112.4	
5861 72	LOT BALL AVE. DO	636	393 Ex	450		450	450				25	
5861 73	LOT BALL AVE. DO	636	394 Ex	350		350	350				25	
5861 74	LOT BALL AVE. CALVARY BAPTIST CHURCH 682 ST ROCH	636	395 Ex	350		350	350				24	
5861 75	LOT BALL AVE. VINCENZO POLISENA 6811 GRAND AVE.	636	396 JOURNALIER C	350			350				25	
5861 76	LOT BALL AVE. ALBANI T LEGER 800 BALL AVE.	636	397-1 COMMIS C	350			350				22.5	
5861 77	802-800 BALL AVE. DO	636	397-2 398 C	600	7400		8000				115.5	
	<u>AVE OUTREMONT</u>		<u>--- A E 42 ---</u>									

586178

TAX ROLLE SUPPLEMENTAIRE
1944

CITÉ DE MONTRÉAL

Sherif

1/12/41

586179

TAX ROLLE SUPPLEMENTAIRE
1944

- do -

586180

TAX ROLLE SUPPLEMENTAIRE
1944

- do -

586181

TAX ROLLE SUPPLEMENTAIRE
1944

- do -

586182

TAX ROLLE SUPPLEMENTAIRE
1944

- do -

586183

TAX ROLLE SUPPLEMENTAIRE
1944

- do -

586184

TAX ROLLE SUPPLEMENTAIRE
1944

- do -

VILLE DE
CITY OF **MONTREAL**

RÔLE D'ÉVALUATION DES IMMEUBLES POUR L'EXERCICE FINANCIER COMMENÇANT LE 1ER MAI, 1942
VALUATION ROLL OF IMMOVABLE PROPERTY FOR THE FISCAL YEAR COMMENCING 1ST MAY, 1942

RUE BALL AVE.
STREET

ARRONDISSEMENT ÉLECTORAL 42
ELECTORAL DISTRICT

WARD ST JEAN 58
QUARTIER

987

NO DE COMPTE ACCOUNT NO.	SITUATION DE L'IMMEUBLE LOCATION OF PROPERTY	CADASTRE - SUB-DIVISION		VALEUR (DOLLARS SEULEMENT) - VALUE (DOLLARS ONLY)					ENTRETIEN DES TROTTOIRS MAINTENANCE OF SIDEWALKS POS. FRONT FT.	VAULTS VOUTES	RÉSOLUTION REDUCTION NO
		NOM ET ADRESSE DU PROPRIÉTAIRE NAME AND ADDRESS OF OWNER	OCCUPATION ET/OU DÉNOMINATION	TERRAIN LAND	BÂTIMENTS BUILDINGS	EXEMPT	CATHOLIQUE CATHOLIC	PROTESTANTE PROTESTANT			
	<u>AVE OUTREMONT</u>		<u>PAR ST LAURENT</u>								
5861 78	LOT BALL AVE. 1044 THE VICARIES AND CHURCH WARDENS OF THE PARISH OF ST CUTHBERT CHURCH A/S THE PARISH OF ST CUTHBERT OF MTS. C/O REV. D. HOWARD 821 OGILVY AVE.	636	428	Ex	650	650	650			111	
5861 79	LOT BALL AVE. 1044 ANNULÉ	636	429	Ex	450	450	450			23	
5861 80	LOT BALL AVE. 1044 ANNULÉ	637	725	Ex	350	350	350			23	
5861 81	LOT BALL AVE. 1044 ANNULÉ	637	726	Ex	350	350	350			23	
5861 82	LOT BALL AVE. 1044 ANNULÉ	637	727	Ex	350	350	350			23	
5861 83	LOT BALL AVE. 1044 ANNULÉ	637	728	Ex	450	450	450			23	
5861 84	LOT BALL AVE. 1044 ANNULÉ	637	729	Ex	650	650	650			112	
	<u>AVE CHAMPAGNEUR</u>										

586185-

Marie Ange St-Amand,

ép. s-de b-de

Philippe Bellevue, comptable

10842 Clarté

710 Ball

Decl

20-11-41

586186

-Do-

586189

CITÉ DE MONTRÉAL

Shirif

1/12/41

586190

-Do-

586191

-Do-

VILLE DE
CITY OF **MONTREAL**

RÔLE D'ÉVALUATION DES IMMEUBLES POUR L'EXERCICE FINANCIER COMMENÇANT LE 1ER MAI, 1942

VALUATION ROLL OF IMMOVABLE PROPERTY FOR THE FISCAL YEAR COMMENCING 1ST MAY, 1942

RUE BALL AVE.
STREET

ARRONDISSEMENT ÉLECTORAL 42
ELECTORAL DISTRICT

QUARTIER ST JEAN 58
WARD

988

No DE COMPTE ACCOUNT No.	SITUATION DE L'IMMEUBLE LOCATION OF PROPERTY	CADASTRE - SUB-DIVISION		VALEUR (DOLLARS SEULEMENT) - VALUE (DOLLARS ONLY)					ENTRETIEN DES TROTTOIRS MAINTENANCE OF SIDEWALKS POS. FRONT FT.	VOÛTES VAULTS	RÉSOLUTION REDUCTION No	
		NOM ET ADRESSE DU PROPRIÉTAIRE NAME AND ADDRESS OF OWNER	OCCUPATION ET/AND DÉNOMINATION	TERRAIN LAND	BÂTIMENTS BUILDINGS	EXEMPT	CATHOLIQUE CATHOLIC	PROTESTANTE PROTESTANT				NEUTRE NEUTRAL
			PAR ST LAURENT									
586185	AVE CHAMPAGNEUR <i>7873-71 Champagneur</i> <i>106-09-10</i> LOT BALL AVE.	637	789									
	ANNULÉE MATHILDA LAROCQUE VVE DE JOSEPH SIMANDLÉE A/S MME. P. BELLIVEAU 10842 CLARK		C	650	17450			17450 650			112	CERT. No. 43/520 (16/2/43)
586186	LOT BALL AVE. ANNULÉE	637	790								23	
	ANNULÉE		C	450				450				
586188	692-90 BALL AVE. JOHN F. BARTLETT 692 BALL AVE.	637	791 792	700	4300			5000			46	
586189	LOT BALL AVE. L. EDMOND BERNARD 814 BUCKLAND ANNULÉE	637	793	350		350		350			23	
586190	LOT BALL AVE. VILLÉRAY CONSTRUCTION LIMITED ANNULÉE	637	794	450		450		450			24	
586191	LOT BALL AVE. ANNULÉE BLOOMFIELD AVE.	637	795	600		600		600			112	

586192

CITÉ DE MONTRÉAL

Sherif

1/12/41

586193

- *do* -

586194

- *do* -

586195

- *do* -

586196

- *do* -

586197

- *do* -

586198

- *do* -

VILLE DE
CITY OF **MONTREAL**

RÔLE D'ÉVALUATION DES IMMEUBLES POUR L'EXERCICE FINANCIER COMMENÇANT LE 1ER MAI, 1942
VALUATION ROLL OF IMMOVABLE PROPERTY FOR THE FISCAL YEAR COMMENCING 1ST MAY, 1942

RUE BALL AVE.
STREET

ARRONDISSEMENT ÉLECTORAL 42
ELECTORAL DISTRICT

WARD ST JEAN 58
QUARTIER

989

No DE COMPTE ACCOUNT No.	SITUATION DE L'IMMEUBLE LOCATION OF PROPERTY NOM ET ADRESSE DU PROPRIÉTAIRE NAME AND ADDRESS OF OWNER	CADASTRE - SUB-DIVISION		VALEUR (DOLLARS SEULEMENT) - VALUE (DOLLARS ONLY)						ENTRETIEN DES TROTOIRS MAINTENANCE OF SIDEWALKS POS. FRONT FT.	VAULTS VOÛTES	RÉSOLUTION REDUCTION No
		OCCUPATION ET/AND DÉNOMINATION	TERRAIN LAND	BÂTIMENTS BUILDINGS	EXEMPT	VALEUR TOTALE - TOTAL VALUE						
						CATHOLIQUE CATHOLIC	PROTESTANTE PROTESTANT	NEUTRE NEUTRAL	JEWISH JUIVE			
	<u>PAR ST LAURENT</u>											
	<u>BLODMFIELD AVE.</u>											
586192	LOT BALL AVE. VILLERA CONSTRUCTION LIMITED <i>ANNULÉ</i>	637 855	EX	650	650			650		112		
586193	LOT BALL AVE. <i>DO ANNULÉ</i>	637 856	EX	500	500			500		23		
586194	LOT BALL AVE. REAL ESTATE MANAGEMENT CORP. 1410 STANLEY <i>ANNULÉ</i>	637 857	EX	400	400			400		23		
586195	LOT BALL AVE. <i>DO ANNULÉ</i>	637 858	EX	400	400			400		23		
586196	LOT BALL AVE. <i>DO ANNULÉ</i>	637 859	EX	400	400			400		23		
586197	LOT BALL AVE. ROCH LEDUC ST. TIMOTHEE CO. DE AUHARNOIS QUE. <i>ANNULÉ</i>	637 860	EX	500	500	500		500		24		
586198	LOT BALL AVE. <i>DO ANNULÉ</i>	637 861	EX	650	650	650		650		112		
	<u>AVE DE L'EPEE</u>	----	A E 36	----								

586199

CITÉ DE MONTRÉAL

Shirif

1/12/41

586200

- do -

586201

- do -

586202

do

586203

do

586204

do

VILLE DE MONTREAL
CITY OF MONTREAL

RÔLE D'ÉVALUATION DES IMMEUBLES POUR L'EXERCICE FINANCIER COMMENÇANT LE 1ER MAI, 1942
VALUATION ROLL OF IMMOVABLE PROPERTY FOR THE FISCAL YEAR COMMENCING 1ST MAY, 1942

RUE BALL AVE.
STREET

ARRONDISSEMENT ÉLECTORAL 42
ELECTORAL DISTRICT

QUARTIER ST JEAN 58
WARD

990

No DE COMPTE ACCOUNT No.	SITUATION DE L'IMMEUBLE LOCATION OF PROPERTY	CADASTRE - SUB-DIVISION OCCUPATION ET/AND DÉNOMINATION	TERRAIN LAND	BÂTIMENTS BUILDINGS	VALEUR (DOLLARS SEULEMENT) - VALUE (DOLLARS ONLY)					ENTRETIEN DES TROUVOIRS MAINTENANCE OF SIDEWALKS PDS. FRONT FT.	VOÛTES VAULTS	RÉSOLUTION REDUCTION No
					EXEMPT	CATHOLIQUE CATHOLIC	PROTESTANTE PROTESTANT	NEUTRE NEUTRAL	JUIVE JEWISH			
	<u>PAR ST LAURENT</u>											
	<u>AVE DE L'ÉPÉE</u>											
586199	LOT BALL AVE. GRACE DAVIDSON MITCHELL 155 COLSELEY MONTREAL WEST	638 630 SECRETARY Ex.	800		800		800			118		
586200	LOT BALL AVE. ANGLICAN	638 631 Ex.	550		550		550			29		
586201	LOT BALL AVE. ANGLICAN	638 632 Ex.	500		500		500			29		
	<u>AVE QUÉBES</u>											
586202	LOT BALL AVE. THOMAS FITTIN	638 729 ELECT. FOREMAN Ex.	500		500		500			29		
586203	LOT BALL A E. EST. GEORGE ALBERT DAVIDSON CAROL DAVIDSON 4/12 ERIC DAVIDSON 4/12 IDA ELDER WID OF GEORGE ALBERT DAVIDSON 1/8 GERALD DAVIDSON 1/12 PHYLLIS DAVIDSON 1/12	638 730 Ex.	550		550		550			29		
586204	LOT BALL AVE HERMAN STANLEY BUCKLAND 880 BLAIR AVE	638 731 Ex.	800		800		800			118		
	<u>DUROCHER</u>											

586205

CITÉ DE MONTRÉAL

Shirif

1/12/41

586206

Do

586207

do

586208

Do

586211

CITÉ DE MONTRÉAL

Shirif

1/12/41

VILLE DE
CITY OF **MONTREAL**

RÔLE D'ÉVALUATION DES IMMEUBLES POUR L'EXERCICE FINANCIER COMMENÇANT LE 1ER MAI, 1942
VALUATION ROLL OF IMMOVABLE PROPERTY FOR THE FISCAL YEAR COMMENCING 1ST MAY, 1942

991

RUE BALL AVE.
STREET

ARRONDISSEMENT ÉLECTORAL 36
ELECTORAL DISTRICT

WARD ST JEAN 58
QUARTIER

No DE COMPTE ACCOUNT NO.	SITUATION DE L'IMMEUBLE LOCATION OF PROPERTY NOM ET ADRESSE DU PROPRIÉTAIRE NAME AND ADDRESS OF OWNER	CADASTRE - SUB-DIVISION		VALEUR (DOLLARS SEULEMENT) - VALUE (DOLLARS ONLY)					ENTRETIEN DES TROTTOIRS MAINTENANCE OF SIDEWALKS POS. FRONT FT.	VAULTS VOÛTES	RÉSOLUTION REDUCTION NO
		OCCUPATION ET/AND DÉNOMINATION	TERRAIN LAND	BÂTIMENTS BUILDINGS	EXEMPT	CATHOLIQUE CATHOLIC	PROTESTANTE PROTESTANT	NEUTRE NEUTRAL			
		<u>PAR ST LAURENT</u>									
586205	LOT BALL AVE. ANGELE SEBASTIAN DEGUIRE ANNULÉ	638	764	Ex	650	650					N.S.C.
586206	LOT BALL AVVE. ANNULÉ	638	765	Ex	500	500					N.S.C.
586207	LOT BALL AVE. TAYSIDE REALTY CO. LTD. ANNULÉ	638	766	Ex	450	450			450		N.S.C.
586208	LOT BALL AVE. ANNULÉ	638	767	Ex	400	400			400		N.S.C.
586209	LOT BALL AVE. LA CITE DE MONTREAL	638	P768A	EX	100	100					N.S.C.
	<u>FARM LAND</u>	<u>T R A V E R S E 2</u>									
586210	LOT BALL AVE. TAYSIDE REALTY CO. LTD. LIGNE HOMOLOGUEE 1943	638	P1101	EX N	50	40			10		N.S.C.
586211	LOT BALL AVE. ANNULÉ	638	905	Ex	400	400			400		N.S.C.

586212

CITÉ DE MONTRÉAL

Sherif

1/12/41

586213

- *do.*

586214

- *do.*

586215

CITÉ DE MONTRÉAL

Sherif

1/12/41

586216

- *do.*

VILLE DE
CITY OF **MONTREAL**

RÔLE D'ÉVALUATION DES IMMEUBLES POUR L'EXERCICE FINANCIER COMMENÇANT LE 1ER MAI, 1942
VALUATION ROLL OF IMMOVABLE PROPERTY FOR THE FISCAL YEAR COMMENCING 1ST MAY, 1942

992

RUE BALL AVE.
STREET

ARRONDISSEMENT ÉLECTORAL 36
ELECTORAL DISTRICT

QUARTIER ST JEAN 58
WARD

No DE COMPTE ACCOUNT No.	SITUATION DE L'IMMEUBLE LOCATION OF PROPERTY	CADASTRE - SUB-DIVISION OCCUPATION ET/AND DÉSIGNATION	TERRAIN LAND	BÂTIMENTS BUILDINGS	VALEUR (DOLLARS SEULEMENT) - VALUE (DOLLARS ONLY)					ENTRÉE DES TROTTOIRS MAINTENANCE OF SIDEWALKS POS. FRONT FT.	VOUTES VAULTS	RÉDUCTION REDUCTION No
					EXEMPT	CATHOLIQUE CATHOLIC	PROTESTANTE PROTESTANT	NEUTRE NEUTRAL	JUIVE JEWISH			
		<u>PAROISSE ST LAURENT</u>										
586212	LOT BALL AVE. TAUSTDE REALTY CO. LTD. ANNULER	638 904 EX	450		450			450		N.S.C.		
586213	LOT BALL AVE. L'AGENCE PROVINCIALE D'ASSURANCE & D'ACCOMMODEMENT ANNULER	638 903 LTEE EX	500		500			500		N.S.C.		
586214	LOT BALL AVE. ANNULER <u>DUROCHER</u>	638 902 EX	550		550			550		N.S.C.		
586215	LOT BALL AVE. MARIE LOUISE STEWART HEMPTONY COUR APT. 58 TOTONTO ONT.	638 871 SPINSTER EX	700		700			700		118		
586216	LOT BALL AVE. MICHAEL WICKERLUK (A) ANNULER	638 870 EX	550		550			550		29		
586217	LOT BALL AVE. HARRY CHIN 2044 METCALFE <u>AVE QUERBES</u> <u>AVE DE L'ÉPÉE</u>	638 869 BARSSWORKER P	500					500		29		

VILLE DE
CITY OF **MONTREAL**

RÔLE D'ÉVALUATION DES IMMEUBLES POUR L'EXERCICE FINANCIER COMMENÇANT LE 1ER MAI, 1942
VALUATION ROLL OF IMMOVABLE PROPERTY FOR THE FISCAL YEAR COMMENCING 1ST MAY, 1942

993

RUE BALL AVE.
STREET

ARRONDISSEMENT ÉLECTORAL 36
ELECTORAL DISTRICT

WARD ST JEAN 58
QUARTIER

NO DE COMPTE ACCOUNT NO.	SITUATION DE L'IMMEUBLE LOCATION OF PROPERTY	CADASTRE - SUB-DIVISION OCCUPATION ET/AND DÉNOMINATION	VALEUR (DOLLARS SEULEMENT) - VALUE (DOLLARS ONLY)							ENTRETIEN DES TROTTOIRS MAINTENANCE OF SIDEWALKS POS. FRONT FT.	VAULTS VOÛTES	RÉSOLUTION REDUCTION No
			TERRAIN LAND	BÂTIMENTS BUILDINGS	VALEUR TOTALE - TOTAL VALUE							
NOM ET ADRESSE DU PROPRIÉTAIRE NAME AND ADDRESS OF OWNER			EXEMPT	CATHOLIQUE CATHOLIC	PROTESTANTE PROTESTANT	NEUTRE NEUTRAL	JEWISH JUIVE					
586218	<u>AVE DE L'EPEE</u> BALL AVE. LA CITE DE MONTREAL (PARC PUBLIC)	<u>PAR ST LAURENT</u> 637 994 EX FIN PUBLIQUE	54 50		54 50				554			
	<u>AVE DE L'EPEE</u>											
		<u>R U E D E L E S T R E</u>										

VILLE DE
CITY OF **MONTREAL**

RÔLE D'ÉVALUATION DES IMMEUBLES POUR L'EXERCICE FINANCIER COMMENÇANT LE 1ER MAI, 1942
VALUATION ROLL OF IMMOVABLE PROPERTY FOR THE FISCAL YEAR COMMENCING 1ST MAY, 1942

994

RUE DE LESTRE
STREET

ARRONDISSEMENT ÉLECTORAL 36
ELECTORAL DISTRICT

QUARTIER ST JEAN 58
WARD

No DE COMPTE ACCOUNT No.	SITUATION DE L'IMMEUBLE LOCATION OF PROPERTY NOM ET ADRESSE DU PROPRIÉTAIRE NAME AND ADDRESS OF OWNER	CADASTRE - SUB-DIVISION OCCUPATION ET/AND DÉNOMINATION	VALEUR (DOLLARS SEULEMENT) - VALUE (DOLLARS ONLY)							ENTRETIEN DES TROTTOIRS MAINTENANCE OF SIDEWALKS POS. FRONT FT.	VOÛTES VAULTS	RESOLUTION REDUCTION No
			TERRAIN LAND	BÂTIMENTS BUILDINGS	EXEMPT	CATHOLIQUE CATHOLIC	PROTESTANTE PROTESTANT	NEUTRE NEUTRAL	JUIVE JEWISH			
		<u>PAR ST LAURENT</u>										
586219	LOT DE LESTRE LA CITE DE MONTREAL	637 1002 FIN PUBLIQUE EX	400		400					88		
586220	LOT DE LESTRE DO	637 1001 FIN PUBLIQUE EX	350		350					N.S.C.		
586221	LOT DE LESTRE DO	637 1000 FIN PUBLIQUE EX	350		350					N.S.C.		
586222	LOT DE LESTRE DO	637 999 FIN PUBLIQUE EX	350		350					N.S.C.		
586223	LOT DE LESTRE DO	637 998 FIN PUBLIQUE EX	350		350					N.S.C.		
586224	LOT DE LESTRE DO	637 997 FIN PUBLIQUE EX	350		350					N.S.C.		
586225	LOT DE LESTRE DO	637 996 FIN PUBLIQUE EX	400		400					88		
	<u>BLOOMFIELD AVE.</u>											
		<u>B A L L A V E (CONT'D)</u>										
	<u>BLOOMFIELD AVE.</u>	---- A E 42 ----										

586226

CITÉ DE MONTRÉAL

Sharif

1/12/41

586227

- Do -

586231

CITÉ DE MONTRÉAL

Sharif

1/12/41

586232

Do

VILLE DE
CITY OF **MONTREAL**

RÔLE D'ÉVALUATION DES IMMEUBLES POUR L'EXERCICE FINANCIER COMMENÇANT LE 1ER MAI, 1942
VALUATION ROLL OF IMMOVABLE PROPERTY FOR THE FISCAL YEAR COMMENCING 1ST MAY, 1942

RUE
STREET

BALL
RUE DE LESTRE

ARRONDISSEMENT ÉLECTORAL 36
ELECTORAL DISTRICT

WARD ST JEAN 58
QUARTIER

995

No DE COMPTE ACCOUNT No.	SITUATION DE L'IMMEUBLE LOCATION OF PROPERTY	CADASTRE - SUB-DIVISION OCCUPATION ET/AND DÉNOMINATION	VALEUR (DOLLARS SEULEMENT) - VALUE (DOLLARS ONLY)						ENTRETIEN DES TROTTOIRS MAINTENANCE OF SIDEWALKS POS. FRONT FT.	VAULTS VOÛTES	RÉSOLUTION REDUCTION No
			TERRAIN LAND	BÂTIMENTS BUILDINGS	EXEMPT	CATHOLIQUE CATHOLIC	PROTESTANTE PROTESTANT	NEUTRE NEUTRAL			
	<u>PAR ST LAURENT</u>										
	<u>BLOOMFIELD AVE.</u>	---- A E 42 ----									
586226	LOT BALL AVE. TAYLOR REALTY CO. ANNULÉ	637 930 EX	4 00		400				400	29	
586227	LOT BALL AVE. TAYLOR REALTY CO. ANNULÉ	637 929 EX	4 50		450				450	29	
586228	707-11 BALL AVE. DELIA DESORMEAUX EPSE DE PHILEMON BOUCLIN 707 BALL AVE.	637 928 PLOMBIER C	7 00	68 00						118	
	<u>AVE CHAMPAGNEUR</u>	---- A E 40 ----									
586229	751-55 BALL ANTONI STEFANIUK 751 BALL AVE.	637 869 GROCIER C	6 00	44 00						112	
586230	LOT BALL AVE. LA CITE DE MONTREAL	637 868 EX	4 00		400					23	
586231	LOT BALL AVE. HELEN SULLIVAN, WIFE OF FREDERICK ALONZO PARENT	637 867 AGBNT EX	3 50		350				350	23	
586232	LOT BALL AVE. DO ANNULÉ	637 866 EX	3 50		350				350	23	

586233

CITÉ DE MONTRÉAL

Shirif

1/12/11

586236

CITÉ DE MONTRÉAL

Shirif

1/12/11

586237

- Do -

586238

- Do -

586239

- Do -

VILLE DE
CITY OF **MONTREAL**

RÔLE D'ÉVALUATION DES IMMEUBLES POUR L'EXERCICE FINANCIER COMMENÇANT LE 1ER MAI, 1942
VALUATION ROLL OF IMMOVABLE PROPERTY FOR THE FISCAL YEAR COMMENCING 1ST MAY, 1942

996

RUE BALL AVE.
STREET

ARRONDISSEMENT ÉLECTORAL 42 40
ELECTORAL DISTRICT

QUARTIER ST JEAN 58
WARD

NO DE COMPTE ACCOUNT No.	SITUATION DE L'IMMEUBLE LOCATION OF PROPERTY	CADASTRE - SUB-DIVISION OCCUPATION ET/AND DÉNOMINATION	VALEUR (DOLLARS SEULEMENT) - VALUE (DOLLARS ONLY)							ENTRETIEN DES TROTTOIRS MAINTENANCE OF SIDEWALKS POS. FRONT FT.	VOÛTES VAULTS	RÉSOLUTION REDUCTION No
			TERRAIN LAND	BÂTIMENTS BUILDINGS	EXEMPT	CATHOLIQUE CATHOLIC	PROTESTANTE PROTESTANT	NEUTRE NEUTRAL	JUIVE JEWISH			
		PAR ST LAURENT										
586233	LOT BALL AVE. HELEN SULLIVAN WIFE OF FREDERICK ALONZO PARENT ANNULÉ	637 865 AGENT Ex.	3 50		350	350					23	
586235	785 BALL AVE. KATHLEEN PHELAN WIFE OF HENRY JOHN HUTT RES. 785 BALL AVE AVE OUTREMONT	637 864 636 499 636 498 CARPENTER C	1000	1500		25 00					134	
586236	LOT BALL AVE. ARTHUR HERBERT MANNINGHAM 2042 JEANNE MANCE ANNULÉ	634 360 TABACONIST Ex.	600		600	600					112.2	
586237	LOT BALL AVE. ANNULÉ	634 361 Ex.	4 50		450	450					85 25	
586238	LOT BALL AVE. ANNULÉ	634 362 Ex.	3 50		350	350					25	
586239	LOT BALL AVE. ANNULÉ	634 363 Ex.	3 50		350	350					25	

586240

CITÉ DE MONTRÉAL

Sherif

1/12/41

586241

- *Do* -

586242

CITÉ DE MONTRÉAL

Sherif

1/12/41

VILLE DE
CITY OF **MONTREAL**

RÔLE D'ÉVALUATION DES IMMEUBLES POUR L'EXERCICE FINANCIER COMMENÇANT LE 1ER MAI, 1942
VALUATION ROLL OF IMMOVABLE PROPERTY FOR THE FISCAL YEAR COMMENCING 1ST MAY, 1942

RUE BALL AVE.
STREET

ARRONDISSEMENT ÉLECTORAL 40
ELECTORAL DISTRICT

WARD ST JEAN 58
QUARTIER

997

No DE COMPTE ACCOUNT No.	SITUATION DE L'IMMEUBLE LOCATION OF PROPERTY	CADASTRE - SUB-DIVISION OCCUPATION ET/AND DÉNOMINATION	VALEUR (DOLLARS SEULEMENT) - VALUE (DOLLARS ONLY)					ENTRETIEN DES TROITOIRS MAINTENANCE OF SIDEWALKS POS. FRONT FT.	VAULTS VOÛTES	RÉSOLUTION REDUCTION No
			TERRAIN LAND	BÂTIMENTS BUILDINGS	EXEMPT	CATHOLIQUE CATHOLIC	PROTESTANTE PROTESTANT			
		PAR ST LAURENT								
5862 40	LOT BALL AVE. ARTHUR HERBERT MANNINGHAM 2042 JEANNE MANCE <i>ANNULÉ</i>	634 364 TABACONIST EX.	450		450	450			25 32	cert 1039
5862 41	LOT BALL AVE <i>ANNULÉ</i> STUART AVE. BIRNAM	634 365 EX.	600		600	600			113	
5862 42	LOT BALL AVE. ALBERT EDWARD SCHIPPEL 1485 BERNARD OUEST APT. 7 <i>ANNULÉ</i>	633 352 EX.	600		600	600			N.S.C.	
5862 43 VOIR RÔLE SUPPLÉMENTAIRE 1943	LOT BALL AVE. <i>Albert Edward Schiffel</i> 1485, Bernard O. Est. 7.	633 351 P	450			450			NS.C.	
5862 44 VOIR RÔLE SUPPLÉMENTAIRE 1943	LOT BALL AVE. <i>Albert Edward Schiffel</i> 1485 Bernard O. Est. 7	633 350 P	350			350			N.S.C.	
5862 45 VOIR RÔLE SUPPLÉMENTAIRE 1943	LOT BALL AVE. DO	633 349 P	350			350			N.S.C.	
5862 46 VOIR RÔLE SUPPLÉMENTAIRE 1943	LOT BALL AVE. DO	633 348 P	450			450			N.S.C.	

VILLE DE
CITY OF **MONTREAL**

RÔLE D'ÉVALUATION DES IMMEUBLES POUR L'EXERCICE FINANCIER COMMENÇANT LE 1ER MAI, 1942
VALUATION ROLL OF IMMOVABLE PROPERTY FOR THE FISCAL YEAR COMMENCING 1ST MAY, 1942

998

RUE BALL AVE.
STREET

ARRONDISSEMENT ÉLECTORAL 40
ELECTORAL DISTRICT

QUARTIER ST JEAN 58
WARD

NO DE COMPTE ACCOUNT NO.	SITUATION DE L'IMMEUBLE LOCATION OF PROPERTY	CADASTRE -- SUB-DIVISION OCCUPATION ET/AND DÉNOMINATION	VALEUR (DOLLARS SEULEMENT) -- VALUE (DOLLARS ONLY)					ENTRETIEN DES TROTTOIRS MAINTENANCE OF SIDEWALKS POS. FRONT FT.	VOÛTES VAULTS	RÉSOLUTION REDUCTION No	
			TERRAIN LAND	BÂTIMENTS BUILDINGS	EXEMPT	CATHOLIQUE CATHOLIC	PROTESTANTE PROTESTANT				NEUTRE NEUTRAL
586247	LOT BALL AVE. ALBERT EDWARD SCHIPPEL 1485 BERNARD OUEST APT. 7	PAR ST LAURENT 633 347 P	600					600		N.S.C.	
	<u>MC EACHRAN AVE.</u>										
		<u>B L A I R A V E</u>									
	<u>MC EACHRAN AVE.</u>	---- A E 40 ----									

VILLE DE
CITY OF **MONTREAL**

RÔLE D'ÉVALUATION DES IMMEUBLES POUR L'EXERCICE FINANCIER COMMENÇANT LE 1ER MAI, 1942
VALUATION ROLL OF IMMOVABLE PROPERTY FOR THE FISCAL YEAR COMMENCING 1ST MAY, 1942

999

RUE BLAIR AVE.
STREET

ARRONDISSEMENT ÉLECTORAL 40
ELECTORAL DISTRICT

QUARTIER ST-JEAN # 58
WARD

No DE COMPTE ACCOUNT No.	SITUATION DE L'IMMEUBLE LOCATION OF PROPERTY	CADASTRE - SUB-DIVISION OCCUPATION ET/ARD DÉNOMINATION	VALEUR (DOLLARS SEULEMENT) - VALUE (DOLLARS ONLY)					ENTRETIEN DES TROITEIRS MAINTENANCE OF SIDEWALKS POS. FRONT FT.	VOÛTES VAULTS	RÉSOLUTION REDUCTION No
			TERRAIN LAND	BÂTIMENTS BUILDINGS	EXEMPT	CATHOLIQUE CATHOLIC	PROTESTANTE PROTESTANT			
		<u>PAR. ST-LAURENT</u>								
5 862 48 1943 SEE SUPPLEMENTARY ROLL	MC EACHRAN AVE., LOT BLAIR AVE, PETER NETTLETON 429 CHARRON	633 404 FOREMAN P EX EX. BLAIR HOMOLOGUEE 3/12/32	3 00		1 60			1 40		54.2
5 862 49 1943 SEE SUPPLEMENTARY ROLL	LOT BLAIR AVE, DO	633 405 P EX EX. BELAIR AVE. HOMOLOGUEE	2 40		1 10			1 30		25
5 862 50 1943 SEE SUPPLEMENTARY ROLL	LOT BLAIR AVE, ELLEN ALLAN WIFE OF PETER NETTLETON 429 CHARRON	633 406 MECHANIC P EX EX. BLAIR HOMOLOGUEE	2 30		90			1 40		25
5 862 51 1943 SEE SUPPLEMENTARY ROLL	LOT BLAIR AVE, DO	633 407 P EX EX. BLAIR HOMOLOGUEE	2 30		90			1 40		25
5 862 52 1943 SEE SUPPLEMENTARY ROLL	LOT BLAIR AVE, PETER NETTLETON 429 CHARRON	633 408 MECHANIC P EX EX. BLAIR HOMOLOGUEE	2 40		50			1 90		26

VILLE DE
CITY OF **MONTREAL**

RÔLE D'ÉVALUATION DES IMMEUBLES POUR L'EXERCICE FINANCIER COMMENÇANT LE 1ER MAI, 1942
VALUATION ROLL OF IMMOVABLE PROPERTY FOR THE FISCAL YEAR COMMENCING 1ST MAY, 1942

RUE BLAIR AVE.
STREET

ARRONDISSEMENT ÉLECTORAL 40
ELECTORAL DISTRICT

WARD ST-JEAN # 58
QUARTIER

1000

NO DE COMPTE ACCOUNT No.	SITUATION DE L'IMMEUBLE LOCATION OF PROPERTY	CADASTRE — SUB-DIVISION OCCUPATION ET/AND DÉSIGNATION	VALEUR (DOLLARS SEULEMENT) — VALUE (DOLLARS ONLY)					ENTRETIEN DES TROTTOIRS MAINTENANCE OF SIDEWALKS Fds. FRONT FT.	VAULTS VOÛTES	RÉSOLUTION REDUCTION No
			TERRAIN LAND	BÂTIMENTS BUILDINGS	EXEMPT	CATHOLIQUE CATHOLIC	PROTESTANTE PROTESTANT			
5 862 53 SEE SUPPLEMENTARY ROLL 1943	LOT BLAIR AVE, PETER NETTLETON 429 CHARRON	PAR. ST-LAURENT 633 409 P EX	3 00		40		2 60		26	
	<u>BIRNAM</u> <u>STUART AVE.</u>				✓					
5 862 54 SEE SUPPLEMENTARY ROLL 1943	LOT BLAIR AVE, REINHOLD MULLER 1752 N STREET N Y WASHINGTON D.C.	634 422 STEWART P	3 00				3 00		25	
5 862 55 SEE SUPPLEMENTARY ROLL 1943	LOT BLAIR AVE, DO	634 421 P	2 40				2 40		25	
5 862 56 SEE SUPPLEMENTARY ROLL 1943	LOT BLAIR AVE, DO	634 420 P	2 40				2 40		25	
5 862 57 SEE SUPPLEMENTARY ROLL 1943	LOT BLAIR AVE, DO	634 419 P	2 40				2 40		25	
5 862 58	888 BLAIR AVE, MARGARET MC KENNA VVE DE ROBERT BOYD 888 BLAIR AVE,	634 418 P	2 40	15 60			18 00		25	

VILLE DE
CITY OF **MONTREAL**

RÔLE D'ÉVALUATION DES IMMEUBLES POUR L'EXERCICE FINANCIER COMMENÇANT LE 1ER MAI, 1942

VALUATION ROLL OF IMMOVABLE PROPERTY FOR THE FISCAL YEAR COMMENCING 1ST MAY, 1942

RUE BLAIR
STREET

ARRONDISSEMENT ÉLECTORAL 40
ELECTORAL DISTRICT

QUARTIER ST-JEAN # 58 1001
WARD

No DE COMPTE ACCOUNT No.	SITUATION DE L'IMMEUBLE LOCATION OF PROPERTY	CADASTRE - SUB-DIVISION OCCUPATION ET/AND DÉNOMINATION	VALEUR (DOLLARS SEULEMENT) - VALUE (DOLLARS ONLY)							ENTRETIEN DES TROTTOIRS MAINTENANCE OF SIDEWALKS POS. FRONT FT.	VOÛTES VAULTS	RÉSOLUTION REDUCTION No
			TERRAIN LAND	BÂTIMENTS BUILDINGS	EXEMPT	CATHOLIQUE CATHOLIC	PROTESTANTE PROTESTANT	NEUTRE NEUTRAL	JUIVE JEWISH			
		<u>PAR. ST-LAURENT</u>										
5 862 59	880 BLAIR AVE, HERMAN S. BUCKLAND 177 ELGIN ST. ARNPRIOR ONT,	634 417 TRAVELLER P	3 30	30 70				34 00			116.6	
	<u>WILSEMAN AVE.</u>											
	<u>AVE. OUTREMONT</u>											
586260 5-860-62	LOT BLAIR AVE.	636 526										
1943 SEE SUPPLEMENTARY ROLL	JOHN THOMAS RYDER 42 OXFORD RD, WALLASEY CHESSHIRE ENGLAND	SHIP STEWARD P	3 00					3 00			23	
5 862 61	LOT BLAIR AVE,	636 527										
1943 SEE SUPPLEMENTARY ROLL	DO	637 921 P	2 60					2 60			23	
5 862 62	LOT BLAIR AVE,	637 922										
1943 SEE SUPPLEMENTARY ROLL	DO	P	2 60					2 60			23	
5 862 63	LOT BLAIR AVE,	637 923										
1943 SEE SUPPLEMENTARY ROLL	DO	P	2 60					2 60			23	
5 862 64	LOT BLAIR AVE,	637 924										
1943 SEE SUPPLEMENTARY ROLL	DO	P	2 50					2 60			23	
5 862 65	LOT BLAIR AVE,	637 925										
1943 SEE SUPPLEMENTARY ROLL	DO	P	2 60					2 60			23	

586266

CITÉ DE MONTRÉAL

Sherif

1/12/41

VILLE DE
CITY OF **MONTREAL**

RÔLE D'ÉVALUATION DES IMMEUBLES POUR L'EXERCICE FINANCIER COMMENÇANT LE 1ER MAI, 1942
VALUATION ROLL OF IMMOVABLE PROPERTY FOR THE FISCAL YEAR COMMENCING 1ST MAY, 1942

RUE BLAIR AVE,
STREET

ARRONDISSEMENT ÉLECTORAL 40
ELECTORAL DISTRICT

WARD ST-JEAN # 58
QUARTIER

1002

No DE COMPTE ACCOUNT No.	SITUATION DE L'IMMEUBLE LOCATION OF PROPERTY NOM ET ADRESSE DU PROPRIÉTAIRE NAME AND ADDRESS OF OWNER	CADASTRE - SUB-DIVISION		VALEUR (DOLLARS SEULEMENT) - VALUE (DOLLARS ONLY)						ENTRETIEN DES TROTTOIRS MAINTENANCE OF SIDEWALKS POS. FRONT FT.	VAULTS VOÛTES	RÉSOLUTION REDUCTION No
		OCCUPATION ET/AND DÉNOMINATION	TERRAIN LAND	BÂTIMENTS BUILDINGS	VALEUR TOTALE - TOTAL VALUE							
				EXEMPT	CATHOLIQUE CATHOLIC	PROTESTANTE PROTESTANT	NEUTRE NEUTRAL	JEWISH JULVE				
		<u>PAR. ST-LAURENT</u>										
5 862 66	LOT BLAIR AVE, TAYSIDE REALTY CO. ANNULÉ	637	926	EX	3 50	3 50			3 50	112		
	<u>AVE. CHAMPAGNEUR</u>	--- A E 42 ---										
5 862 67	LOT BLAIR AVE, LA CITE DE MONTREAL	637	986	EX	3 50	3 50				112		
5 862 68	LOT BLAIR AVE, DO	637	987	EX	2 60	2 60				23		
5 862 69	LOT BLAIR AVE, JOSEPH ROTH 372 OAK ST. NEW HAVEN CONN.. U.S.A.	637	988	J	2 60			2 60		23		
5 862 70	LOT BLAIR AVE, DO	637	989	J	2 60			2 60		23		
5 862 71	LOT BLAIR AVE, DO	637	990	J	2 60			2 60		23		
5 862 72	LOT BLAIR AVE, DO	637	991	J	2 70			2 70		24		
5 862 73	LOT BLAIR AVE, DO <u>BLOOMFIELD AVE.</u>	637	992	J	3 00			3 00		112		
		--- A E 36 ---										

586280

CITÉ DE MONTRÉAL

Sherif

1/12/41

586282

CITÉ DE MONTRÉAL

Sherif

1/12/41

VILLE DE
CITY OF **MONTREAL**

RÔLE D'ÉVALUATION DES IMMEUBLES POUR L'EXERCICE FINANCIER COMMENÇANT LE 1ER MAI, 1942
VALUATION ROLL OF IMMOVABLE PROPERTY FOR THE FISCAL YEAR COMMENCING 1ST MAY, 1942

RUE BLAIR AVE.
STREET

ARRONDISSEMENT ÉLECTORAL 36
ELECTORAL DISTRICT

QUARTIER ST-JEAN # 58
WARD

1003

No DE COMPTE ACCOUNT NO.	SITUATION DE L'IMMEUBLE LOCATION OF PROPERTY	CADASTRE - SUB-DIVISION		TERRAIN LAND	BÂTIMENTS BUILDINGS	VALEUR (DOLLARS SEULEMENT) - VALUE (DOLLARS ONLY)					ENTRETIEN DES TROTTOIRS MAINTENANCE OF SIDEWALKS Pds. FRONT FT.	VOÛTES VAULTS	RÉSOLUTION REDUCTION No
		NOM ET ADRESSE DU PROPRIÉTAIRE NAME AND ADDRESS OF OWNER	OCCUPATION ET/AND DÉNOMINATION			EXEMPT	CATHOLIQUE CATHOLIC	PROTESTANTE PROTESTANT	NEUTRE NEUTRAL	JUIVE JEWISH			
	<u>BLOOMFIELD AVE.</u>	<u>PAR. ST-LAURENT</u>											
5 862 74	LOT BLAIR AVE, ELIZABETH JULIA TYNOR WID. OF W. GALT JOHNSTON 25 BELLINGHAM RD. OUTREMONT	637	1036	P	3 00			3 00				112	
5 862 75	LOT BLAIR AVE, DO	637	1037	P	2 60			2 60				23	
5 862 76	LOT BLAIR AVE, SAMUEL WEINSTEIN MAN 6649 CARTIER	637	1038	J	2 60					2 60		23	
5 862 77	LOT BLAIR AVE, DO	637	1039	J	2 60					2 60		23	
5 862 78	LOT BLAIR AVE, DO	637	1040	J	2 60					2 60		23	
	<u>AVE. DE L'ÉPÉE</u>												
5 862 80	LOT BLAIR AVE. SAMUEL GERSOVITZ 4119 ST-URBAIN	638	799	Ex	4 00							4 00 118	
5 862 81	LOT BLAIR AVE, <i>Samuel Gersovitz</i> 4119 St. Urbain	638	800	J	3 50					3 50		29	
5 862 82	LOT BLAIR AVE, LOUIS BECKER 4090 ST-URBAIN	638	801	Ex	3 50					3 50		29	

VILLE DE
CITY OF **MONTREAL**

RÔLE D'ÉVALUATION DES IMMEUBLES POUR L'EXERCICE FINANCIER COMMENÇANT LE 1ER MAI, 1942
VALUATION ROLL OF IMMOVABLE PROPERTY FOR THE FISCAL YEAR COMMENCING 1ST MAY, 1942

RUE BLAIR AVE. ARRONDISSEMENT ÉLECTORAL 36
STREET ELECTORAL DISTRICT

WARD ST-JEAN # 58 1004
QUARTIER

No DE COMPTE ACCOUNT No.	SITUATION DE L'IMMEUBLE LOCATION OF PROPERTY NOM ET ADRESSE DU PROPRIÉTAIRE NAME AND ADDRESS OF OWNER	CADASTRE - SUB-DIVISION OCCUPATION ET/AND DÉNOMINATION	VALEUR (DOLLARS SEULEMENT) - VALUE (DOLLARS ONLY)					ENTRETIEN DES TROTTOIRS MAINTENANCE OF SIDEWALKS POS. FRONT FT.	VAULTS VOÛTES	RÉSOLUTION REDUCTION No	
			TERRAIN LAND	BÂTIMENTS BUILDINGS	VALEUR TOTALE - TOTAL VALUE						
					EXEMPT	CATHOLIQUE CATHOLIC	PROTESTANTE PROTESTANT	NEUTRE NEUTRAL	JEWISH JUIVE		
		<u>PAR. ST-LAURENT</u>									
	522 BLAIR AVE, 1 LDEGE DESORMEAUX <u>AVE. QUERBES</u>	638 83-A VALEUR A 8070 AVE. QUERBES									
5 862 83	LOT BLAIR AVE, SUCC. LOUIS FORTIER MAY FORTIER CECILIA FORTIER EPSE DE L.H. JUNEAU ALICE FORTIER VVE DE DANIEL R. CARTIER 4137 NORTHCLIFFE LUCIENNE FORTIER EPSE DE L.R. GILLEMAN A/S MME D.R. CARTIER 4137 NORTHCLIFFE	638 898 C EX VOYAGEUR PROFESSEUR BLAIR HOM. 3/13/32	3 50		2 00	1 50				29	
5 862 84	LOT BLAIR AVE. DO	638 899 BLAIR HOM. 3/12/32 C EX	3 50		2 00	1 50				29	
5 862 85	LOT BLAIR AVE, DO <u>DUROCHER</u>	638 900 C EX BLAIR AVE. HOM. 3/12/32	4 00		2 30	1 70				68	

VILLE DE **MONTREAL**
CITY OF

RÔLE D'ÉVALUATION DES IMMEUBLES POUR L'EXERCICE FINANCIER COMMENÇANT LE 1ER MAI, 1942
VALUATION ROLL OF IMMOVABLE PROPERTY FOR THE FISCAL YEAR COMMENCING 1ST MAY, 1942

RUE BLAIR AVE.
STREET

ARRONDISSEMENT ÉLECTORAL 36
ELECTORAL DISTRICT

QUARTIER ST-JEAN # 58
WARD

1005

NO DE COMPTE ACCOUNT NO.	SITUATION DE L'IMMEUBLE LOCATION OF PROPERTY	CADASTRE - SUB-DIVISION OCCUPATION ET/AND DÉNOMINATION	VALEUR (DOLLARS SEULEMENT) - VALUE (DOLLARS ONLY)					ENTRETIEN DES TROTTOIRS MAINTENANCE OF SIDEWALKS POS. FRONT FT.	VOÛTES VAULTS	RÉDUCTION REDUCTION NO	
			TERRAIN LAND	BÂTIMENTS BUILDINGS	EXEMPT	CATHOLIQUE CATHOLIC	PROTESTANTE PROTESTANT				NEUTRE NEUTRAL
		<u>PAR. ST-LAURENT</u>									
5 862 86	434 BLAIR AVE, (8095 DUROCHER)	638 1430 1431									
	<u>DUROCHER</u>										
5 862 86	434 BLAIR AVE, (8095 DUROCHER)	638 1430 1431									
	DAVID LABELLE 626 CHAMPAGNEUR OUTREMONT (BLAIR HOM. A TRAVERS 638 (8095 Durocher) Tanco Electric Mfg Co. Berger J. Ryan, prop. (8097) 10155 RUE DUROCHER (8097 Durocher) Automatic Works Ltd TERRE P639	RENTIER C 1430 & 1431 PAS D'EXEMPTION Motive Power C. Motive Power N.	13 00	62 00		75 00				130	
5 866 89				160.		160.	(1943/44)				Aut. no. 1088
5 866 90				800.				800.	(1943/44)		Aut. no. 1089
		<u>TRAVERSEZ</u>									
5 862 87	LOT BLAIR AVE, TAYSIDE REALTY CO.	638 1074		2 60		2 00		60		N.S.C.	
	BLAIR HOM. 3/12/32										
5 862 88	LOT BLAIR AVE. DO	638 1073		2 60		2 00		60		N.S.C.	
	DO										
5 862 89	LOT BLAIR AVE, DO	638 1072		2 60		2 00		60		N.S.C.	
	DO										
5 862 90	LOT BLAIR AVE, DO	638 1071		3 00		2 40		60		N.S.C.	
	DO										

VILLE DE MONTREAL
CITY OF

RÔLE D'ÉVALUATION DES IMMEUBLES POUR L'EXERCICE FINANCIER COMMENÇANT LE 1ER MAI, 1942
VALUATION ROLL OF IMMOVABLE PROPERTY FOR THE FISCAL YEAR COMMENCING 1ST MAY, 1942

RUE BLAIR AVE,
STREET

ARRONDISSEMENT ÉLECTORAL 36
ELECTORAL DISTRICT

WARD ST-JEAN # 58
QUARTIER

1006

No DE COMPTE ACCOUNT NO.	SITUATION DE L'IMMEUBLE LOCATION OF PROPERTY NOM ET ADRESSE DU PROPRIÉTAIRE NAME AND ADDRESS OF OWNER	CADASTRE - SUB-DIVISION OCCUPATION ET/AND DÉNOMINATION	VALEUR (DOLLARS SEULEMENT) - VALUE (DOLLARS ONLY)						EXEMPTION DES TROTTOIRS MAINTENANCE OF SIDEWALKS POS. FRONT FT.	VAULTS VOUTES	RÉSOLUTION REDUCTION NO
			TERRAIN LAND	BÂTIMENTS BUILDINGS	EXEMPT	CATHOLIQUE CATHOLIC	PROTESTANTE PROTESTANT	NEUTRE NEUTRAL			
		<u>PAR. ST-LAURENT</u>									
5 862 91	LOT BLAIR AVE, EMMANUEL DACCORD "A" 2085 ADDINGTON	638 1040 GARDENER C EX BLAIR HOM 3/12/32	4 00		3 30		70				N.S.C.
5 862 92	LOT BLAIR AVE, ANNULÉ	638 1039 DO EX EX	3 50		2 80 3 50 2 80 70		70				N.S.C.
5 862 93	LOT BLAIR AVE, LA CITE DE MONTREAL <u>AVE. QUERBES</u>	638 1038 DO EX EX	3 50		70 2 80						N.S.C.
5 862 94	LOT BLAIR AVE, JAMES ALEXANDER CONNOLLY 7506 DUROCHER	638 941 CONDUCTEUR C DO EX	3 50		80		2 70				N.S.C.
5 862 95	LOT BLAIR AVE, ERNEST GEORGE DIGBY 65 PALMERSTON AVE. TOWN OF MT-ROYAL	638 940 CARPENTER P DO EX	3 50		80		2 70				N.S.C.
5 862 96	LOT BLAIR AVE, SACHARIE LASHTA 8348 AVE. DE L'ÉPÉE <u>AVE. DE L'ÉPÉE</u>	638 939 MERCHANT N DO EX --- A E 35 ---	3 50		90			2 60			N.S.C.

VILLE DE MONTREAL
CITY OF MONTREAL

RÔLE D'ÉVALUATION DES IMMEUBLES POUR L'EXERCICE FINANCIER COMMENÇANT LE 1ER MAI, 1942
VALUATION ROLL OF IMMOVABLE PROPERTY FOR THE FISCAL YEAR COMMENCING 1ST MAY, 1942

RUE BLAIR AVE.
STREET

ARRONDISSEMENT ÉLECTORAL 35
ELECTORAL DISTRICT

QUARTIER ST-JEAN # 58
WARD

1007

No DE COMPTE ACCOUNT No.	SITUATION DE L'IMMEUBLE LOCATION OF PROPERTY NOM ET ADRESSE DU PROPRIÉTAIRE NAME AND ADDRESS OF OWNER	CADASTRE - SUB-DIVISION OCCUPATION ET/AND DÉNOMINATION	VALEUR (DOLLARS SEULEMENT) - VALUE (DOLLARS ONLY)							ENTRETIEN DES TROTTOIRS MAINTENANCE OF SIDEWALKS Fds. FRONT FT.	VOUTES VAULTS	RÉSOLUTION RÉDUCTION No
			TERRAIN LAND	BÂTIMENTS BUILDINGS	EXEMPT	CATHOLIQUE CATHOLIC	PROTESTANTE PROTESTANT	NEUTRE NEUTRAL	JUIVE JEWISH			
	<u>AVE. DE L'ÉPÉE</u>	<u>PAR. ST-LAURENT</u>										
5 862 97	LOT BLAIR AVE, GEORGE HALL 2131 WELLINGTON	637 1168 M.D. P EX BLAIR AVE. NOM. 3/12/32	3 00		80			2 20				N.S.C.
5 862 98	LOT BLAIR AVE, DO	637 1167 P EX	2 70		50			2 20				N.S.C.
5 862 99	LOT BLAIR AVE, DO	637 1166 P EX	2 60		50			2 10				N.S.C.
6 863 00	LOT BLAIR AVE, DO	637 1165 P EX	2 60		60			2 00				N.S.C.
5 863 01	LOT BLAIR AVE, DO	637 1164 P EX	2 60		60			2 00				N.S.C.
5 863 02	LOT BLAIR AVE, DO	637 1163 P EX	2 60		60			2 00				N.S.C.
5 863 03	LOT BLAIR AVE, DO	637 1162 P EX	3 00		70			2 30				N.S.C.
	<u>BLOOMFIELD AVE.</u>											

586310

CITÉ DE MONTRÉAL

Shérif

1/12/71

VILLE DE
CITY OF **MONTREAL**

RÔLE D'ÉVALUATION DES IMMEUBLES POUR L'EXERCICE FINANCIER COMMENÇANT LE 1ER MAI, 1942
VALUATION ROLL OF IMMOVABLE PROPERTY FOR THE FISCAL YEAR COMMENCING 1ST MAY, 1942

RUE BLAIR AVE. ARRONDISSEMENT ÉLECTORAL 35
STREET ELECTORAL DISTRICT

WARD ST-JEAN # 58 1008
QUARTIER

No DE COMPTE ACCOUNT No.	SITUATION DE L'IMMEUBLE LOCATION OF PROPERTY NOM ET ADRESSE DU PROPRIÉTAIRE NAME AND ADDRESS OF OWNER	CADASTRE - SUB-DIVISION OCCUPATION ET/AND DÉNOMINATION	VALEUR (DOLLARS SEULEMENT) - VALUE (DOLLARS ONLY)						ENTRETIEN DES TROISIRS MAINTENANCE OF SIDEWALKS POS. FRONT FT.	VAULTS VOÛTES	RÉSOLUTION REDUCTION No
			TERRAIN LAND	BÂTIMENTS BUILDINGS	EXEMPT	CATHOLIQUE CATHOLIC	PROTESTANTE PROTESTANT	NEUTRE NEUTRAL			
		<u>PAR. ST-LAURENT</u>									
5 863 04	<u>BLOOMFIELD AVE.</u> LOT BLAIR AVE, DONALD MUNROE 5639 ST-URBAIN	637 1102 YARDMAN P EX BLAIR AVE. HOM. 3/12/32	3 00		30		2 70				N. S. C.
5 863 05	LOT BLAIR AVE, DO	637 1101 DO P EX	2 70		70		2 00				N. S. C.
5 863 06	LOT BLAIR AVE. JAMES W. PETRIE 5881 MONKLAND	637 1100 MANAGER P DO EX	2 60		60		2 00				N. S. C.
5 863 07	LOT BLAIR AVE, DO	637 1099 DO P EX	2 60		60		2 00				N. S. C.
5 863 08	LOT BLAIR AVE. DO	637 1098 DO P EX	2 60		60		2 00				N. S. C.
5 863 09	LOT BLAIR AVE. DO	637 1097 DO P EX	2 60		60		2 00				N. S. C.
5 863 10	LOT BLAIR AVE, ANNULÉ AVE. CHAMPAGNEUR	637 1096 DO EX EX	3 00		230 200 70 70		2 30				N. S. C.

VILLE DE
CITY OF **MONTREAL**

RÔLE D'ÉVALUATION DES IMMEUBLES POUR L'EXERCICE FINANCIER COMMENÇANT LE 1ER MAI, 1942

VALUATION ROLL OF IMMOVABLE PROPERTY FOR THE FISCAL YEAR COMMENCING 1ST MAY, 1942

RUE BLAIR AVE,
STREET

ARRONDISSEMENT ÉLECTORAL 35
ELECTORAL DISTRICT

QUARTIER ST-JEAN # 58 1009
WARD

No DE COMPTE ACCOUNT No.	SITUATION DE L'IMMEUBLE LOCATION OF PROPERTY	CADASTRE - SUB-DIVISION OCCUPATION ET/AND DÉNOMINATION	VALEUR (DOLLARS SEULEMENT) - VALUE (DOLLARS ONLY)						ENTRETIEN DES TROTTOIRS MAINTENANCE OF SIDEWALKS POS. FRONT FT.	VOÛTES VAULTS	RÉSOLUTION REDUCTION No
			TERRAIN LAND	BÂTIMENTS BUILDINGS	EXEMPT	CATHOLIQUE CATHOLIC	PROTESTANTE PROTESTANT	NEUTRE NEUTRAL			
		<u>PAR. ST-LAURENT</u>									
	<u>AVE. CHAMPAGNEUR</u>										
5 863 11	LOT BLAIR AVE, DONALD MUNRO 5689 ST-URBAIN	637 1050 YARDMAN P EX	3 00		70			2 30			N. S. C.
		BLAIR AVE. HOMOLOGUÉE									
5 863 12	LOT BLAIR AVE, DO	637 1049 DO P EX	2 60		60			2 00			N. S. C.
5 863 13 DE RÔLE SUPPLÉMENTAIRE EX SUPPLEMENTARY ROLL 1943	LOT BLAIR AVE, JAMES MAYBURY LEWIS BULLCOCK	637 1048 AGENT P AGENT EX DO	2 60		60			2 00			N. S. C.
5 863 14 DE RÔLE SUPPLÉMENTAIRE EX SUPPLEMENTARY ROLL 1943	LOT BLAIR AVE, DO	637 1047 DO P EX	2 60		60			2 00			N. S. C.
5 863 15 DE RÔLE SUPPLÉMENTAIRE EX SUPPLEMENTARY ROLL 1943	LOT BLAIR AVE, DO	637 1046 DO P EX	2 60		60			2 00			N. S. C.
5 863 16 DE RÔLE SUPPLÉMENTAIRE EX SUPPLEMENTARY ROLL 1943	LOT BLAIR AVE, THOMAS FORTIER 359 AVE. DE L'ÉPÉE	637 1045 636 561 COCHER C DO EX	2 60		60		2 00				N. S. C.
5 863 17 DE RÔLE SUPPLÉMENTAIRE EX SUPPLEMENTARY ROLL 1943	LOT BLAIR AVE, DO	636 560 DO C EX	3 00		70		2 30				N. S. C.
	<u>AVE. OUTREMONT</u>										

VILLE DE MONTREAL
CITY OF

RÔLE D'ÉVALUATION DES IMMEUBLES POUR L'EXERCICE FINANCIER COMMENÇANT LE 1ER MAI, 1942
VALUATION ROLL OF IMMOVABLE PROPERTY FOR THE FISCAL YEAR COMMENCING 1ST MAY, 1942

RUE BLAIR AVE,
STREET

ARRONDISSEMENT ÉLECTORAL 35
ELECTORAL DISTRICT

WARD ST-JEAN # 58
QUARTIER

1010

NO DE COMPTE ACCOUNT No.	SITUATION DE L'IMMEUBLE LOCATION OF PROPERTY NOM ET ADRESSE DU PROPRIÉTAIRE NAME AND ADDRESS OF OWNER	CADASTRE -- SUB-DIVISION OCCUPATION ET/AND DÉNOMINATION	VALEUR (DOLLARS SEULEMENT) -- VALUE (DOLLARS ONLY)**						ENTRETIEN DES TROUSSES MAINTENANCE OF SIDEWALKS POS. FRONT FT.	VAULTS VOÛTES	RÉSOLUTION REDUCTION No
			TERRAIN LAND	BÂTIMENTS BUILDINGS	VALEUR TOTALE -- TOTAL VALUE						
					EXEMPT	CATHOLIQUE CATHOLIC	PROTESTANTE PROTESTANT	NEUTRE NEUTRAL	JEWISH JUIVE		
		PAR. ST-LAURENT									
5 863 18 <small>NO. SUPPLEMENTAIRE TO SUPPLEMENTARY ROLL 1943</small>	LOT BLAIR AVE, DAISYAGNES HOOPER WIFE OF WILLIAM HUNTER 102 MORRISON AVE, TOWN OF MONT-ROYAL EX. BLAIR AVE. HOMOLOGUEE	636 536 AUDITOR P EX	3 50		80		2 70			N. S. C.	
5 863 19 <small>NO. SUPPLEMENTAIRE TO SUPPLEMENTARY ROLL 1943</small>	LOT BLAIR AVE. DO	636 535 P EX	2 80		70		2 10			N. S. C.	
5 863 20 <small>NO. SUPPLEMENTAIRE TO SUPPLEMENTARY ROLL 1943</small>	LOT BLAIR AVE, DO	636 534 P EX	2 80		70		2 10			N. S. C.	
5 863 21 <small>NO. SUPPLEMENTAIRE TO SUPPLEMENTARY ROLL 1943</small>	LOT BLAIR AVE, ALFRED LIEVIN LEFEBVRE <i>1579 Ducharme</i>	636 533 CAMIONNEUR C DO EX	2 80		70	2 10				N. S. C.	
5 863 22 <small>NO. SUPPLEMENTAIRE TO SUPPLEMENTARY ROLL 1943</small>	LOT BLAIR AVE, DO	636 532 C EX	2 80		70	2 10				N. S. C.	
5 863 23 <small>NO. SUPPLEMENTAIRE TO SUPPLEMENTARY ROLL 1943</small>	LOT BLAIR AVE, JOSEPH LACROIX 5999 PARK AVE,	636 531 GARDE-MOTEUR C DO EX	2 80		70	2 10				N. S. C.	
5 863 24 <small>NO. SUPPLEMENTAIRE TO SUPPLEMENTARY ROLL 1943</small>	LOT BLAIR AVE. DO	636 530 C EX	3 50		80	2 70				N. S. C.	

VILLE DE **MONTREAL**
CITY OF

RÔLE D'ÉVALUATION DES IMMEUBLES POUR L'EXERCICE FINANCIER COMMENÇANT LE 1ER MAI, 1942
VALUATION ROLL OF IMMOVABLE PROPERTY FOR THE FISCAL YEAR COMMENCING 1ST MAY, 1942

RUE BLAIR AVE. ARRONDISSEMENT ÉLECTORAL 35
STREET ELECTORAL DISTRICT

QUARTIER ST-JEAN # 58
WARD

1011

NO DE COMPTE ACCOUNT NO.	SITUATION DE L'IMMEUBLE LOCATION OF PROPERTY	CADASTRE -- SUB-DIVISION	VALEUR (DOLLARS SEULEMENT) -- VALUE (DOLLARS ONLY)							ENTRETIEN DES TROTTOIRS MAINTENANCE OF SIDEWALKS Pos. FRONT Y.	VOÛTES VAULTS	RÉSOLUTION REDUCTION No
			OCCUPATION ET/AND DÉNOMINATION	TERRAIN LAND	BÂTIMENTS BUILDINGS	EXEMPT	VALEUR TOTALE -- TOTAL VALUE					
NOM ET ADRESSE DU PROPRIÉTAIRE NAME AND ADDRESS OF OWNER								CATHOLIQUE CATHOLIC	PROTESTANTE PROTESTANT	NEUTRE NEUTRAL	JUIVE JEWISH	
	<u>WISEMAN AVE.</u>											
5 863 25 5 863 25	LOT BLAIR AVE, NELSON D. CASCADDEN SHERBROOKE P.Q. EX. BELAIR HOM. 3/12/32 JACOB ECHENBERG 217 VICTORIA ST SHERBROOKE FOREST PARKER HOOLAHAN C/O CANADA HOUSE SHERBROOKE P.Q.	634 455										
			PAR. ST-LAURENT									
5 863 26 5 863 26	LOT BLAIR AVE, DO EX. BLAIR HOM.	634 456										
5 863 27	LOT BLAIR AVE, DO EX. BLAIR HOM.	634 457										
5 863 28	LOT BLAIR AVE, DO EX. BLAIR HOM.	634 458										
5 863 29	LOT BLAIR AVE, DO EX. BLAIR HOM.	634 459										
5 863 30	LOT BLAIR AVE, DO EX. BLAIR HOM.	634 460										
	<u>BIRNAM</u>											

VILLE DE
CITY OF **MONTREAL**

RÔLE D'ÉVALUATION DES IMMEUBLES POUR L'EXERCICE FINANCIER COMMENÇANT LE 1ER MAI, 1942
VALUATION ROLL OF IMMOVABLE PROPERTY FOR THE FISCAL YEAR COMMENCING 1ST MAY, 1942

RUE BLAIR AVE.
STREET

ARRONDISSEMENT ÉLECTORAL 35
ELECTORAL DISTRICT

WARD ST-JEAN # 58
QUARTIER

1012

No DE COMPTE ACCOUNT NO.	SITUATION DE L'IMMEUBLE LOCATION OF PROPERTY	CADASTRE - SUB-DIVISION OCCUPATION ET/AND DÉNOMINATION	VALEUR (DOLLARS SEULEMENT) - VALUE (DOLLARS ONLY)					ENTRETIEN DES TROTTOIRS MAINTENANCE OF SIDEWALKS POS. FRONT ET	VAULTS VOUTES	RÉSOLUTION REDUCTION No
			TERRAIN LAND	BÂTIMENTS BUILDINGS	EXEMPT	CATHOLIQUE CATHOLIC	PROTESTANTE PROTESTANT			
		<u>PAR. ST-LAURENT</u>								
5 863 31 SEE SUPPLEMENTARY ROLL 1943	LOT BLAIR AVE, WILLIE JAMES LAVERTY A/S WILDER NORRIS LIMITED 1465 BLEURY ST, EX. BLAIR HOM.	633 445 DECEDE C EX	2 80		70	2 10				N.S.C.
5 863 32 SEE SUPPLEMENTARY ROLL 1943	LOT BLAIR AVE, DO EX. BLAIR HOM.	633 444 C EX	2 40		50	1 90				N.S.C.
5 863 33 SEE SUPPLEMENTARY ROLL 1943	LOT BLAIR AVE. DO EX. BLAIR HOM.	633 443 C EX	2 30		50	1 80				N.S.C.
5 863 34 SEE SUPPLEMENTARY ROLL 1943	LOT BLAIR AVE, DO EX. BLAIR HOM.	633 442 C EX	2 30		50	1 80				N.S.C.
5 863 35 SEE SUPPLEMENTARY ROLL 1943	LOT BLAIR AVE, DO EX. BLAIR HOM.	633 441 C EX	2 40		50	1 90				N.S.C.
5 863 36 SEE SUPPLEMENTARY ROLL 1943	LOT BLAIR AVE. DO EX. BLAIR HOM.	633 440 C EX	2 80		70	2 10				N.S.C.
	<u>MC EACHRAN AVE.</u>									
	<u>AVE, ANVERS</u>									
	<u>MC EACHRAN AVE.</u>	--- A E 35 ---								

VILLE DE **MONTREAL**
CITY OF

RÔLE D'ÉVALUATION DES IMMEUBLES POUR L'EXERCICE FINANCIER COMMENÇANT LE 1ER MAI, 1942
VALUATION ROLL OF IMMOVABLE PROPERTY FOR THE FISCAL YEAR COMMENCING 1ST MAY, 1942

1013

RUE AVE. ANVERS
STREET

ARRONDISSEMENT ÉLECTORAL 35
ELECTORAL DISTRICT

QUARTIER ST-JEAN # 58
WARD

NO DE COMPTE ACCOUNT No.	SITUATION DE L'IMMEUBLE LOCATION OF PROPERTY	CADASTRE - SUB-DIVISION OCCUPATION ET/AND DÉNOMINATION	VALEUR (DOLLARS SEULEMENT) - VALUE (DOLLARS ONLY)						ENTRETIEN DES TROTTOIRS MAINTENANCE OF SIDEWALKS Pos. FRONT FT	VOÛTES VAULTS	RÉSOLUTION REDUCTION No
			TERRAIN LAND	BÂTIMENTS BUILDINGS	EXEMPT	CATHOLIQUE CATHOLIC	PROTESTANTE PROTESTANT	NEUTRE NEUTRAL			
	<u>MC EACHRAN AVE.</u>	<u>PAR, ST-LAURENT</u>									
5 863 37 VOIR RÔLE SUPPLÉMENTAIRE 1943 SEE SUPPLEMENTARY ROLL	LOT AVE. ANVERS WILFRID CHEVALIER 4771 PALM	633 497 CONTREMAITRE C	2 80			2 80				N.S.C.	
5 863 38 VOIR RÔLE SUPPLÉMENTAIRE 1943 SEE SUPPLEMENTARY ROLL	LOT AVE. ANVERS DO	633 498 C	2 40			2 40				N.S.C.	
5 863 39 VOIR RÔLE SUPPLÉMENTAIRE 1943 SEE SUPPLEMENTARY ROLL	LOT AVE. ANVERS DO	633 499 C	2 30			2 30				N.S.C.	
5 863 40 VOIR RÔLE SUPPLÉMENTAIRE 1943 SEE SUPPLEMENTARY ROLL	LOT AVE. ANVERS DO	633 500 C	2 30			2 30				N.S.C.	
5 863 41 VOIR RÔLE SUPPLÉMENTAIRE 1943 SEE SUPPLEMENTARY ROLL	LOT AVE. ANVERS DO	633 501 C	2 40			2 40				N.S.C.	
5 863 42 VOIR RÔLE SUPPLÉMENTAIRE 1943 SEE SUPPLEMENTARY ROLL	LOT AVE. ANVERS DO	633 502 C	2 80			2 80				N.S.C.	
	<u>BIRNAM</u>										
	<u>STUART AVE.</u>										
5 863 43 VOIR RÔLE SUPPLÉMENTAIRE 1943 SEE SUPPLEMENTARY ROLL	LOT AVE. ANVERS ERNEST W. EVANS	634 517 P	2 80				2 80			N.S.C.	
5 863 44 VOIR RÔLE SUPPLÉMENTAIRE 1943 SEE SUPPLEMENTARY ROLL	LOT AVE. ANVERS DO	634 516 P	2 40				2 40			N.S.C.	

VILLE DE
CITY OF **MONTREAL**

RÔLE D'ÉVALUATION DES IMMEUBLES POUR L'EXERCICE FINANCIER COMMENÇANT LE 1ER MAI, 1942
VALUATION ROLL OF IMMOVABLE PROPERTY FOR THE FISCAL YEAR COMMENCING 1ST MAY, 1942

1014

RUE
STREET " AVE. ANVERS.

ARRONDISSEMENT ÉLECTORAL 35
ELECTORAL DISTRICT

WARD ST-JEAN # 58
QUARTIER

NO DE COMPTE ACCOUNT NO.	SITUATION DE L'IMMEUBLE LOCATION OF PROPERTY NOM ET ADRESSE DU PROPRIÉTAIRE NAME AND ADDRESS OF OWNER	CADASTRE - SUB-DIVISION OCCUPATION ET/AND DÉNOMINATION	VALEUR (DOLLARS SEULEMENT) - VALUE (DOLLARS ONLY)							ENTRETIEN DES TROTTOIRS MAINTENANCE OF SIDEWALKS POS. FRONT FT.	VAULTS VOÛTES	RÉSOLUTION REDUCTION NO
			TERRAIN LAND	BÂTIMENTS BUILDINGS	EXEMPT	CATHOLIQUE CATHOLIC	PROTESTANTE PROTESTANT	NEUTRE NEUTRAL	JEWISH JUIVE			
		<u>PAR, ST-LAURENT</u>										
5 863 45 1943	LOT AVE. ANVERS. ERNEST W. EVANS	634 515 P	2 40					2 40				N.S.C.
5 863 46 1943	LOT AVE. ANVERS DO	634 514 P	2 40					2 40				N.S.C.
5 863 47 1943	LOT AVE. ANVERS DO	634 513 P	2 40					2 40				N.S.C.
5 863 48 1943	LOT AVE. ANVERS DO	634 512 P	2 80					2 80				N.S.C.
	<u>WISEMAN AVE.</u>											
5 863 49	LOT AVE. ANVERS LA CITE DE MONTREAL	636 704 EX	2 70		2 70							N.S.C.
5 863 50 1943	LOT AVE. ANVERS GEORGES L. BRUNET	636 703 MECANICIEN P	2 20					2 20				N.S.C.
5 863 51 1943	LOT AVE. ANVERS GASPARD E. LECOMPTE	636 702 COMPTABLE C	2 20				2 20					N.S.C.
5 863 52 1943	LOT ANVERS DO	636 701 C	2 20				2 20					N.S.C.

VILLE DE
CITY OF **MONTREAL**

RÔLE D'ÉVALUATION DES IMMEUBLES POUR L'EXERCICE FINANCIER COMMENÇANT LE 1ER MAI, 1942
VALUATION ROLL OF IMMOVABLE PROPERTY FOR THE FISCAL YEAR COMMENCING 1ST MAY, 1942

RUE
STREET

AVE. ANVERS

ARRONDISSEMENT ÉLECTORAL 35
ELECTORAL DISTRICT

QUARTIER ST-JEAN # 58
WARD

1015

No DE COMPTE ACCOUNT No.	SITUATION DE L'IMMEUBLE LOCATION OF PROPERTY	CADASTRE - SUB-DIVISION OCCUPATION ET/AND DÉNOMINATION	VALEUR (DOLLARS SEULEMENT) - VALUE (DOLLARS ONLY)						ENTRETIEN DES TROTTOIRS MAINTENANCE OF SIDEWALKS Pos. FRONT FT.	VOUTES VAULTS	RÉSOLUTION REDUCTION No
			TERRAIN LAND	BÂTIMENTS BUILDINGS	EXEMPT	CATHOLIQUE CATHOLIC	PROTESTANTE PROTESTANT	NEUTRE NEUTRAL			
5 863 53 1943	LOT AVE. ANVERS ARTHUR J. HOMES 6238 AVE. CASGRAIN	PAR. ST-LAURENT 636 700 CLERK P	2 20					2 20		N.S.C.	
5 863 54 1943	LOT AVE. ANVERS DO	636 699 P	2 60					2 60		N.S.C.	
	<u>AVE. OUTREMONT</u>										
5 863 55 1943	LOT AVE. ANVERS LEONARD TOLHURST 7495 AVE. QUERBES	636 590 STEAMFITTER P	3 50					3 50		32.5	
5 863 56 1943	LOT AVE. ANVERS DO	636 589 P	2 80					2 80		32.5	
5 863 57	774 AVE. ANVERS SIDNEY JAMES SMITH AGNES ROBENA WHITTLE (HIS WIFE) C AS TO P. 774 ANVERS	637 1090 BRASS FINISHER P	2 40	17 60				20 00		25	
5 863 58	770 ANVERS FREDERICK HENRY CASTER 770 ANVERS	637 1091 HAIR DRESSER P	2 40	19 60				22 00		25	
5 863 59	764 AVE. ANVERS WALTER GEORGE CASTER 774 ANVERS	637 1092 BOOKKEEPER P	2 40	18 00				20 40 2 40		25	
5 863 60	LOT AVE. ANVERS LA CITE DE MONTREAL	637 1093 EX	2 50		2 50					26	

VILLE DE
CITY OF **MONTREAL**

RÔLE D'ÉVALUATION DES IMMEUBLES POUR L'EXERCICE FINANCIER COMMENÇANT LE 1ER MAI, 1942
VALUATION ROLL OF IMMOVABLE PROPERTY FOR THE FISCAL YEAR COMMENCING 1ST MAY, 1942

RUE
STREET

AVE. ANVERS

ARRONDISSEMENT ÉLECTORAL 35
ELECTORAL DISTRICT

WARD ST-JEAN # 58
QUARTIER

1016

NO DE COMPTE ACCOUNT No.	SITUATION DE L'IMMEUBLE LOCATION OF PROPERTY NOM ET ADRESSE DU PROPRIÉTAIRE NAME AND ADDRESS OF OWNER	CADASTRE - SUB-DIVISION OCCUPATION ET/AND DÉNOMINATION	VALEUR (DOLLARS SEULEMENT) - VALUE (DOLLARS ONLY)					ENTRETIEN DES TROTTOIRS MAINTENANCE OF SIDEWALKS POS. FRONT FT.	VAULTS VOÛTES	RÉSOLUTION REDUCTION No	
			TERRAIN LAND	BÂTIMENTS BUILDINGS	EXEMPT	CATHOLIQUE CATHOLIC	PROTESTANTE PROTESTANT				NEUTRE NEUTRAL
5 863 61	LOT AVE. ANVERS LA CITE DE MONTREAL	637 1094 EX	3 00		3 00					26	
	<u>AVE. CHAMPAGNEUR</u>										
5 863 62	LOT AVE. ANVERS THOMAS MC BRIDE AVONMORE ONTARIO	637 1154 HOTEL KEEPER P	2 60				2 60			24	
5 863 63	LOT AVE. ANVERS DO	637 1155 P	2 20				2 20			23	
5 863 64	LOT AVE. ANVERS DO	637 1156 P	2 20				2 20			23	
5 863 65	LOT AVE. ANVERS DO	637 1157 P	2 20				2 20			23	
5 863 66	LOT AVE. ANVERS DO	637 1158 P	2 20				2 20			23	
5 863 67	LOT AVE. ANVERS ERNEST ASHTON 6 ESSEX AVE. SWAMPSCOTT MASS US.A.	637 1159 DESIGNER P	2 30				2 30			24	
5 863 68	LOT AVE. ANVERS DO	637 1160 P	2 60				2 60			112	
	<u>BLOOMFIELD AVE.</u>	--- A E 35 ---									

586376

CITÉ DE MONTRÉAL

Shirif

1/22/21

Archives de la Ville de Montréal

VILLE DE
CITY OF **MONTREAL**

RÔLE D'ÉVALUATION DES IMMEUBLES POUR L'EXERCICE FINANCIER COMMENÇANT LE 1ER MAI, 1942

VALUATION ROLL OF IMMOVABLE PROPERTY FOR THE FISCAL YEAR COMMENCING 1ST MAY, 1942

RUE
STREET AVE. ANVERS

ARRONDISSEMENT ÉLECTORAL 35
ELECTORAL DISTRICT

QUARTIER ST-JEAN # 58
WARD

1017

No DE COMPTE ACCOUNT No.	SITUATION DE L'IMMEUBLE LOCATION OF PROPERTY	CADASTRE - SUB-DIVISION		VALEUR (DOLLARS SEULEMENT) - VALUE (DOLLARS ONLY)						ENTRETIEN DES TROTTOIRS MAINTENANCE OF SIDEWALKS POS. FRONT FT.	VOUTES VAULTS	RÉSOLUTION REDUCTION No	
		NOM ET ADRESSE DU PROPRIÉTAIRE NAME AND ADDRESS OF OWNER	OCCUPATION ET/AND DÉNOMINATION	TERRAIN LAND	BÂTIMENTS BUILDINGS	EXEMPT	CATHOLIQUE CATHOLIC	PROTESTANTE PROTESTANT	NEUTRE NEUTRAL				JUIVE JEWISH
	<u>BLOOMFIELD AVE.</u>		<u>PAR. ST-LAURENT</u>										
5 863 69 RÔLE SUPPLÉMENTAIRE 1943	LOT AVE. ANVERS TOBIAS SIMMERMAN 5702 HUTCHISON	637	1220	J	2 60					2 60	112		
5 863 70 RÔLE SUPPLÉMENTAIRE 1943	LOT AVE. ANVERS DO	637	1221	J	2 20					2 20	23		
5 863 71 RÔLE SUPPLÉMENTAIRE 1943	LOT AVE. ANVERS SOPHIA SOLOMON 1529 VAN HORNE	637	1222	J	2 20					2 20	23		
5 863 72 RÔLE SUPPLÉMENTAIRE 1943	LOT AVE. ANVERS TAYSIDE REALTY CO.	637	1223	N	2 20			2 20			23		
5 863 73 RÔLE SUPPLÉMENTAIRE 1943	LOT AVE. ANVERS DO	637	1224	N	2 20			2 20			23		
5 863 74 RÔLE SUPPLÉMENTAIRE 1943	LOT AVE. ANVERS TOBIAS SIMMERMAN 5702 HUTCHISON	637	1225	J	2 30					2 30	24		
5 863 75 RÔLE SUPPLÉMENTAIRE 1943	LOT AVE. ANVERS DO	637	1226	J	2 60					2 60	112		
	<u>AVE. DE L'ÉPÉE</u>		<u>--- A E 36 ---</u>										
5 863 76	LOT ANVERS FLORENCE GRACE JAMES WIFE S. AS TO E. OF ERNEST NEIL SHAW 29 CHURCH ST. TORONTO ONT, EXEMPT	638	968	Ex	3 50			3 50			118		

586381

CITÉ DE MONTRÉAL

Sherif

1/2/41

VILLE DE MONTREAL
CITY OF

RÔLE D'ÉVALUATION DES IMMEUBLES POUR L'EXERCICE FINANCIER COMMENÇANT LE 1ER MAI, 1942
VALUATION ROLL OF IMMOVABLE PROPERTY FOR THE FISCAL YEAR COMMENCING 1ST MAY, 1942

1018

RUE AVE. ANVERS
STREET

ARRONDISSEMENT ÉLECTORAL 36
ELECTORAL DISTRICT

WARD ST-JEAN # 58
QUARTIER

NO DE COMPTE ACCOUNT NO.	SITUATION DE L'IMMEUBLE LOCATION OF PROPERTY	CADASTRE - SUB-DIVISION		VALEUR (DOLLARS SEULEMENT) - VALUE (DOLLARS ONLY)						ENTRETIEN DES FACIENS MAINTENANCE OF SIDEWALKS POS. FRONT FT.	VAULTS VOUTES	RÉSOLUTION REDUCTION NO
		NOM ET ADRESSE DU PROPRIÉTAIRE NAME AND ADDRESS OF OWNER	OCCUPATION ET/AND DÉNOMINATION	TERRAIN LAND	BÂTIMENTS BUILDINGS	EXEMPT	CATHOLIQUE CATHOLIC	PROTESTANTE PROTESTANT	NEUTRE NEUTRAL			
5 863 77 FOR ROLL SUPPLEMENTAIRE SEE SUPPLEMENTARY ROLL 1943	LOT AVE. ANVERS FLORENCE GRACE JAMES WIFE S. AS TO P. OF ERNEST NEIL SHAW 29 CHURCH ST. TORONTO ONT,	638	969								29	
5 863 78 FOR ROLL SUPPLEMENTAIRE SEE SUPPLEMENTARY ROLL 1943	LOT AVE. ANVERS DO	638	970								29	
	<u>AVE. QUERBES</u>											
5 863 79 FOR ROLL SUPPLEMENTAIRE SEE SUPPLEMENTARY ROLL 1943	LOT AVE. ANVERS. WILLIAM GEORGE MITCHELL	638	1067								29	
5 863 80 FOR ROLL SUPPLEMENTAIRE SEE SUPPLEMENTARY ROLL 1943	LOT AVE. ANVERS DO	638	1068								29	
5 863 81	LOT AVE. ANVERS ANNULÉ DUROCHER	638	1069					400		400	30	
5 863 82 FOR ROLL SUPPLEMENTAIRE SEE SUPPLEMENTARY ROLL 1943	LOT AVE. ANVERS EDWARD O'GRADY 6911 WISEMAN AVE,	638	1103						300		N.S.C.	
5 863 83 FOR ROLL SUPPLEMENTAIRE SEE SUPPLEMENTARY ROLL 1943	LOT AVE. ANVERS DO	638	1104						260		N.S.C.	
5 863 84 FOR ROLL SUPPLEMENTAIRE SEE SUPPLEMENTARY ROLL 1943	LOT AVE. ANVERS DO	638	1105						300		N.S.C.	
	<u>C.P.R.</u> <u>TRAVERSEZ</u>											

586385

CITÉ DE MONTRÉAL

Sherif

1/12/41

586386

CITÉ DE MONTRÉAL

Sherif

1/12/41

586391

CITÉ DE MONTRÉAL

Sherif

1/12/41

VILLE DE
CITY OF **MONTREAL**

RÔLE D'ÉVALUATION DES IMMEUBLES POUR L'EXERCICE FINANCIER COMMENÇANT LE 1ER MAI, 1942
VALUATION ROLL OF IMMOVABLE PROPERTY FOR THE FISCAL YEAR COMMENCING 1ST MAY, 1942

RUE
STREET AVE. ANVERS.

PARRONDISSEMENT ÉLECTORAL 35
ELECTORAL DISTRICT

QUARTIER ST-JEAN # 58
WARD

1019

No DE COMPTE ACCOUNT No.	SITUATION DE L'IMMEUBLE LOCATION OF PROPERTY	CADASTRE -- SUB-DIVISION OCCUPATION ET/AND DÉNOMINATION	VALEUR (DOLLARS SEULEMENT) - VALUE (DOLLARS ONLY)					ENTRETIEN DES TRACINGS MAINTENANCE OF SIDEWALKS POS. FRONT FT.	VOÛTES VAULTS	RÉSOLUTION REDUCTION No
			TERRAIN LAND	BÂTIMENTS BUILDINGS	EXEMPT	VALEUR TOTALE - TOTAL VALUE				
						CATHOLIQUE CATHOLIC	PROTESTANTE PROTESTANT	NEUTRE NEUTRAL	JUIVE JEWISH	
		<u>PAR. ST-LAURENT</u>								
	<u>C.P.R.</u>									
5 863 85	PARTIE DE RUE TAYSIDE REALTY CO. ANNULÉ	638 P1234 EX	6 50		6 50					N.S.C.
	<u>DUROCHER</u>									
5 863 86	LOT AVE. ANVERS OSCAR R. DAY ANNULÉ	638 1206 STEWARD EX	3 50		3 50					30
5 863 87	LOT AVE. ANVERS DO	638 1205 P	3 50				3 50			29
5 863 88	LOT AVE. ANVERS. DO	638 1204 P	3 50				3 50			29
	<u>AVE. QUERBES</u>									
5 863 89	LOT AVE. ANVERS FLORENCE GRACE B. JAMES WIFE S. AS TO P. OF ERNEST NEIL SHAW 29 CHURCH ST. TORONTO ONT,	638 1110 P	3 00				3 00			29
5 863 90	LOT AVE. ANVERS DO	638 1109 P	3 50				3 50			29
5 863 91	LOT AVE. ANVERS DO ANNULÉ	638 1108 EX	4 00		4 00					30

VILLE DE
CITY OF **MONTREAL**

RÔLE D'ÉVALUATION DES IMMEUBLES POUR L'EXERCICE FINANCIER COMMENÇANT LE 1ER MAI, 1942

VALUATION ROLL OF IMMOVABLE PROPERTY FOR THE FISCAL YEAR COMMENCING 1ST MAY, 1942

RUE
STREET AVE. ANVERS

ARRONDISSEMENT ÉLECTORAL 35
ELECTORAL DISTRICT

QUARTIER ST-JEAN # 58
WARD

1020

NO DE COMPTE ACCOUNT NO.	SITUATION DE L'IMMEUBLE LOCATION OF PROPERTY NOM ET ADRESSE DU PROPRIÉTAIRE NAME AND ADDRESS OF OWNER	CADASTRE - SUB-DIVISION		VALEUR (DOLLARS SEULEMENT) - VALUE (DOLLARS ONLY)						ENTRETIEN DES TROTTOIRS MAINTENANCE OF SIDEWALKS Pcs. FRONT FT.	VOÛTES VAULTS	RÉSOLUTION REDUCTION NO
		OCCUPATION ET/AND DÉNOMINATION	TERRAIN LAND	BÂTIMENTS BUILDINGS	EXEMPT	CATHOLIQUE CATHOLIC	PROTESTANTE PROTESTANT	NEUTRE NEUTRAL	JUIVE JEWISH			
		<u>PAR. ST-LAURENT</u>										
5 863 92 FOR SUPPLEMENTARY BILL 1943	LOT AVE. ANVERS TAYSIDE REALTY CO.	637 1335 N	2 60					2 60			25	
5 863 93 FOR SUPPLEMENTARY BILL 1943	LOT AVE. ANVERS DO	637 1334 N	2 30					2 30			24	
5 863 94 FOR SUPPLEMENTARY BILL 1943	LOT AVE. ANVERS DO	637 1333 N	2 20					2 20			23	
5 863 95 FOR SUPPLEMENTARY BILL 1943	LOT AVE. ANVERS DO	637 1332 N	2 20					2 20			23	
5 863 96 FOR SUPPLEMENTARY BILL 1943	LOT AVE. ANVERS DO	637 1331 N	2 20					2 20			23	
5 863 97 FOR SUPPLEMENTARY BILL 1943	LOT AVE. ANVERS DO	637 1330 N	2 20					2 20			23	
5 863 98 FOR SUPPLEMENTARY BILL 1943	LOT AVE. ANVERS DO	637 1329 N	2 60					2 60			23	
	<u>BLOOMFIELD AVE.</u>											
5 863 99 FOR SUPPLEMENTARY BILL 1943	LOT AVE. ANVERS GEORGE GRACE GOSLING 6 KILLARNEY GARDEN PTE. CLAIRE P.Q.	637 1271 CLERK P	2 60					2 60			25	
5 864 00 FOR SUPPLEMENTARY BILL 1943	LOT AVE. ANVERS THOMAS F. FINN	637 1270 ELECT FOREMAN C	2 30					2 30			24	

VILLE DE
CITY OF **MONTREAL**

RÔLE D'ÉVALUATION DES IMMEUBLES POUR L'EXERCICE FINANCIER COMMENÇANT LE 1ER MAI, 1942

VALUATION ROLL OF IMMOVABLE PROPERTY FOR THE FISCAL YEAR COMMENCING 1ST MAY, 1942

RUE
STREET AVE. ANVERS

ARRONDISSEMENT ÉLECTORAL 35
ELECTORAL DISTRICT

QUARTIER ST-JEAN # 58
WARD

1021

No DE COMPTE ACCOUNT NO.	SITUATION DE L'IMMEUBLE LOCATION OF PROPERTY	CADASTRE - SUB-DIVISION		VALEUR (DOLLARS SEULEMENT) - VALUE (DOLLARS ONLY)						ENTRETIEN DES TROTTOIRS MAINTENANCE OF SIDEWALKS POS. FRONT FT.	VOUTES VAULTS	RÉSOLUTION REDUCTION No	
		NOM ET ADRESSE DU PROPRIÉTAIRE NAME AND ADDRESS OF OWNER	OCCUPATION ET/AND DÉNOMINATION	TERRAIN LAND	BÂTIMENTS BUILDINGS	EXEMPT	CATHOLIQUE CATHOLIC	PROTESTANTE PROTESTANT	NEUTRE NEUTRAL				JUIVE JEWISH
			<u>PAR. ST-LAURENT</u>										
5 864 01 1943	LOT AVE. ANVERS TAYSIDE REALTY CO.	637	1269	N	2 20			2 20			23		
5 864 02 1943	LOT AVE. ANVERS DO	637	1268	N	2 20			2 20			23		
5 864 03 1943	LOT AVE. ANVERS MAX PLOTNICK 1045 ST-VIATEUR APT 17	637	1267	J	2 20					2 20	23		
5 864 04 1943	LOT AVE. ANVERS MOSES RUSSELL CRELINSTEIN 1665 TRUDEL	637	1266	J	2 20					2 20	23		
5 864 05 1943	LOT AVE. ANVERS DO	637	1265	J	2 50					2 50	23		
	<u>AVE. CHAMPAGNEUR</u>												
5 864 06 1943	LOT AVE. ANVERS SYDNEY ARTHUR GOODWIN ANNIE MATHER WIFE OF WILLIAM H PEEL C/O 137 CORNWALL VILLE MT-ROYAL	637	1233	P	2 80			2 80			27		
5 864 07 1943	LOT AVE. ANVERS DO	637	1232	P	2 40			2 40			25		
5 864 08	LOT AVE. ANVERS ANTONIO LISANTI 28 DANTE	637	1231	C	2 40		2 40				25		

VILLE DE
CITY OF **MONTREAL**

RÔLE D'ÉVALUATION DES IMMEUBLES POUR L'EXERCICE FINANCIER COMMENÇANT LE 1ER MAI, 1942
VALUATION ROLL OF IMMOVABLE PROPERTY FOR THE FISCAL YEAR COMMENCING 1ST MAY, 1942

RUE
STREET **AVE. ANVERS**

ARRONDISSEMENT ÉLECTORAL **35**
ELECTORAL DISTRICT

WARD **ST-JEAN # 58**
QUARTIER

1022

NO DE COMPTE ACCOUNT NO.	SITUATION DE L'IMMEUBLE LOCATION OF PROPERTY	CADASTRE - SUB-DIVISION		VALEUR (DOLLARS SEULEMENT) - VALUE (DOLLARS ONLY)					ENTRETIEN DES TROTTOIRS MAINTENANCE OF SIDEWALKS POS. FRONT FT.	VAULTS VOÛTES	RÉSOLUTION REDUCTION NO	
		NOM ET ADRESSE DU PROPRIÉTAIRE NAME AND ADDRESS OF OWNER	OCCUPATION ET/AND DÉNOMINATION	TERRAIN LAND	BÂTIMENTS BUILDINGS	EXEMPT	CATHOLIQUE CATHOLIC	PROTESTANTE PROTESTANT				NEUTRE NEUTRAL
			<u>PAR. ST-LAURENT</u>									
5 864 09	LOT AVE. ANVERS ANTONIO LISANTI 28 DANTE	DECEDE 3/1/37	637 1230 C	2 40		2 40				25		
5 864 10 1943	LOT AVE. ANVERS TAYSIDE REALTY CO.		637 1229 N	2 40				2 40		25		
5 864 11	LOT AVE. ANVERS LA CITE DE MONTREAL		636 592 EX	2 80		2 80				32.5		
5 864 12	LOT AVE. ANVERS DO		636 593 EX	3 00		3 00				32.5		
	<u>AVE. OUTREMONT</u>											
5 864 13 1943	LOT AVE. ANVERS JEAN CHARLES ST-DENIS 1131 ST-ZOTIQUE		636 706 GARAGISTE C	2 40		2 40				25		
5 864 14	809 AVE. ANVERS HENRY RICHARDSON 809 AVE. ANVERS		636 707 PRINTER P	2 10	15 90			18 00		25		
5 864 15	815 AVE. ANVERS THOMAS BOWEN 815 AVE. ANVERS		636 708 CLERK P	2 10	11 90			14 00		25		
5 864 16	LOT AVE. ANVERS LA CITE DE MONTREAL		636 709 EX	2 10		2 10				25		

VILLE DE
CITY OF **MONTREAL**

RÔLE D'ÉVALUATION DES IMMEUBLES POUR L'EXERCICE FINANCIER COMMENÇANT LE 1ER MAI, 1942
VALUATION ROLL OF IMMOVABLE PROPERTY FOR THE FISCAL YEAR COMMENCING 1ST MAY, 1942

RUE AVE. ANVERS
STREET

ARRONDISSEMENT ÉLECTORAL 35
ELECTORAL DISTRICT

QUARTIER ST-JEAN # 58
WARD

1023

NO DE COMPTE ACCOUNT No.	SITUATION DE L'IMMEUBLE LOCATION OF PROPERTY	CADASTRE - SUB-DIVISION OCCUPATION ET/AND DÉNOMINATION	VALEUR (DOLLARS SEULEMENT) - VALUE (DOLLARS ONLY)					ENTRETIEN DES TROTTOIRS MAINTENANCE OF SIDEWALKS Pcs FRONT FT.	VOÛTES VAULTS	RÉSOLUTION REDUCTION No
			TERRAIN LAND	BÂTIMENTS BUILDINGS	EXEMPT	CATHOLIQUE CATHOLIC	PROTESTANTE PROTESTANT			
		<u>PAR. ST-LAURENT</u>								
5 864 17	LOT AVE. ANVERS THOMAS BOWEN 815 AVE. ANVERS	636 710 CLERK P	2 10				2 10		25	
5 864 18	LOT AVE. ANVERS WILLIAM ERNEST WELCHMAN RES. STE-MARGUERITE CO. TERREBONNE P.QUE, C/O IMPERIAL BLDG. OF CANADA ST-JACQUES OUEST	636 711 BANK MANAGER P	2 40				2 40		25.5	
	<u>WISEMAN AVE.</u>									
5 864 19	LOT AVE. ANVERS ALEXANDER CLARKSON DAVIDSON 231 KENSINGTON WESTMOUNT <i>626 Murray Hill</i>	634 549 P	2 30				2 30		25	
5 864 20	LOT AVE. ANVERS DO	634 550 P	2 10				2 10		25	
5 864 21	LOT AVE. ANVERS DO	634 551 P	2 10				2 10		25	
5 864 22	LOT AVE. ANVERS DO	634 552 P	2 20				2 20		25	
5 864 23	LOT AVE. ANVERS DO	634 553 P	2 20				2 20		25	
5 864 24	LOT AVE. ANVERS DO	634 554 P	2 40				2 40		25	
	<u>STUART AVE.</u>									

VILLE DE
CITY OF **MONTREAL**

RÔLE D'ÉVALUATION DES IMMEUBLES POUR L'EXERCICE FINANCIER COMMENÇANT LE 1ER MAI, 1942
VALUATION ROLL OF IMMOVABLE PROPERTY FOR THE FISCAL YEAR COMMENCING 1ST MAY, 1942

1024

RUE
STREET AVE. ANVERS

ARRONDISSEMENT ÉLECTORAL 35
ELECTORAL DISTRICT

WARD ST-JEAN # 58
QUARTIER

No DE COMPTE ACCOUNT No.	SITUATION DE L'IMMEUBLE LOCATION OF PROPERTY NOM ET ADRESSE DU PROPRIÉTAIRE NAME AND ADDRESS OF OWNER	CADASTRE - SUB-DIVISION		VALEUR (DOLLARS SEULEMENT) - VALUE (DOLLARS ONLY)						ENTRETIEN DES TROISIRS MAINTENANCE OF SIDEWALKS POS. FRONT FT.	VAULTS VOUTES	RÉSOLUTION REDUCTION No
		OCCUPATION ET/AND DÉNOMINATION	TERRAIN LAND	BÂTIMENTS BUILDINGS	VALEUR TOTALE - TOTAL VALUE							
				EXEMPT	CATHOLIQUE CATHOLIC	PROTESTANTE PROTESTANT	NEUTRE NEUTRAL	JEWISH JUIVE				
		<u>PAR. ST-LAURENT</u>										
	<u>STUART AVE.</u>											
5 864 25	LOT AVE. ANVERS LINDORES REALTY CO. LIMITED EX. STUART AVE. HOM.	634	555	EX	2 00	2 00					N. S. C.	
5 864 26	LOT AVE. ANVERS DO (RUE)	634	556	EX	2 00	2 00					N. S. C.	
5 864 27 1943	LOT AVE. ANVERS ST-LAWRENCE INV. & TRUST CO. C/O RITCHIE BROWN & CO. RM 65 388 ST-JACQUES OUEST	634	557	N	2 50		2 50			25		
5 864 28 1943	LOT ANVERS DO	634	P558	N	2 80		2 80			31		
	<u>BIRNAM</u>											
5 864 29	LOT AVE. ANVERS LA CITE DE MONTREAL	633	538	EX	2 60	2 60					N. S. C.	
5 864 30 1943	LOT AVE. ANVERS MARY NEWMAN	633	537	C	2 40	2 40					N. S. C.	
5 864 31	LOT AVE. ANVERS LA CITE DE MONTREAL	633	536	EX	2 30	2 30					N. S. C.	
5 864 32	LOT AVE. ANVERS DO	633	535	EX	2 30	2 30					N. S. C.	

VILLE DE
CITY OF **MONTREAL**

RÔLE D'ÉVALUATION DES IMMEUBLES POUR L'EXERCICE FINANCIER COMMENÇANT LE 1ER MAI, 1942
VALUATION ROLL OF IMMOVABLE PROPERTY FOR THE FISCAL YEAR COMMENCING 1ST MAY, 1942

1025

RUE AVE. ANVERS
STREET

ARRONDISSEMENT ÉLECTORAL 35
ELECTORAL DISTRICT

QUARTIER ST-JEAN # 58
WARD

No DE COMPTE ACCOUNT No.	SITUATION DE L'IMMEUBLE LOCATION OF PROPERTY NOM ET ADRESSE DU PROPRIÉTAIRE NAME AND ADDRESS OF OWNER	CADASTRE - SUB-DIVISION OCCUPATION ET/AND DÉNOMINATION	VALEUR (DOLLARS SEULEMENT) - VALUE (DOLLARS ONLY)					ENTRETIEN DES TROTOIRS MAINTENANCE OF SIDEWALKS POS. FRONT FT.	VOÛTES VAULTS	RÉDUCTION REDUCTION No
			TERRAIN LAND	BÂTIMENTS BUILDINGS	EXEMPT	CATHOLIQUE CATHOLIC	PROTESTANTE PROTESTANT			
		<u>PAR. ST-LAURENT</u>								
5 864 33	LOT AVE. ANVERS LA CITE DE MONTREAL	633 534 EX	2 40		2 40					N.S.C.
5 864 34	LOT AVE. ANVERS DO	633 533 EX	2 60		2 60					N.S.C.
	<u>MC EACHRAN AVE.</u>									
	--- ^{W.} HOWARD AVE, -----									
	<u>MC EACHRAN AVE.</u>	--- A E 35 ---								

VILLE DE
CITY OF **MONTREAL**

RÔLE D'ÉVALUATION DES IMMEUBLES POUR L'EXERCICE FINANCIER COMMENÇANT LE 1ER MAI, 1942
VALUATION ROLL OF IMMOVABLE PROPERTY FOR THE FISCAL YEAR COMMENCING 1ST MAY, 1942

RUE HOWARD AVE.
STREET

ARRONDISSEMENT ÉLECTORAL 35
ELECTORAL DISTRICT

WARD ST-JEAN # 58
QUARTIER

1026

No DE COMPTE ACCOUNT No.	SITUATION DE L'IMMEUBLE LOCATION OF PROPERTY	CADASTRE - SUB-DIVISION OCCUPATION ET/AND DÉNOMINATION	VALEUR (DOLLARS SEULEMENT) - VALUE (DOLLARS ONLY)					ENTRETIEN DES TROTTOIRS MAINTENANCE OF SIDEWALKS PDS. FRONT FT.	VAULTS VOÛTES	RESOLUTION REDUCTION No
			TERRAIN LAND	BÂTIMENTS BUILDINGS	VALEUR TOTALE - TOTAL VALUE					
			EXEMPT	CATHOLIQUE CATHOLIC	PROTESTANTE PROTESTANT	NEUTRE NEUTRAL	JEWISH JUIVE			
		<u>PAR. ST-LAURENT</u>								
	<u>MC EACHRAN AVE.</u>									
5 864 35	LOT HOWARD AVE, ISIDORE FELSESTEIN MISS SARAH MATTHEWS	633 595 CARPENTER J	2 50				2 50		N.S.C.	
5 864 36 SEE ROLL SUPPLEMENTAIRE OR SUPPLEMENTARY ROLL 1943	LOT HOWARD AVE, EST. JOHN DAVIES 2/3 DAVID LOUIS DAVIES RICHARD DAVIES 1/3 C/O ROYAL TRUST CO.	633 594 DECEDE P	2 10			2 10			N.S.C.	
5 864 37 SEE ROLL SUPPLEMENTAIRE OR SUPPLEMENTARY ROLL 1943	LOT HOWARD AVE, KENNETH LOGAN GOLDING P.O. BOX 785 FREDERICTON N.B.	633 593 P	2 10			2 10			N.S.C.	
5 864 38 SEE ROLL SUPPLEMENTAIRE OR SUPPLEMENTARY ROLL 1943	LOT HOWARD AVE, DO	633 592 P	2 10			2 10			N.S.C.	
5 864 39 SEE ROLL SUPPLEMENTAIRE OR SUPPLEMENTARY ROLL 1943	LOT HOWARD AVE, JOHN MAHER (DECEDE 15-6-38)	633 591 JEWELLER C	2 10		2 10				N.S.C.	
5 864 40 SEE ROLL SUPPLEMENTAIRE OR SUPPLEMENTARY ROLL 1943	LOT HOWARD AVE, DO	633 590 C	2 50		2 50				N.S.C.	
	<u>BIRNAM</u>									
	<u>STUART AVE.</u>									
5 864 41	LOT HOWARD AVE, CHARLES KING 615 HOWARD AVE,	634 612 WAITER C	2 50		2 50				N.S.C.	

VILLE DE
CITY OF **MONTREAL**

RÔLE D'ÉVALUATION DES IMMEUBLES POUR L'EXERCICE FINANCIER COMMENÇANT LE 1ER MAI, 1942
VALUATION ROLL OF IMMOVABLE PROPERTY FOR THE FISCAL YEAR COMMENCING 1ST MAY, 1942

RUE HOWARD AVE. ARRONDISSEMENT ÉLECTORAL 35
STREET ELECTORAL DISTRICT

QUARTIER ST-JEAN # 58
WARD

1027

NO DE COMPTE ACCOUNT No.	SITUATION DE L'IMMEUBLE LOCATION OF PROPERTY NOM ET ADRESSE DU PROPRIÉTAIRE NAME AND ADDRESS OF OWNER	CADASTRE - SUB-DIVISION		VALEUR (DOLLARS SEULEMENT) - VALUE (DOLLARS ONLY)						ENTRETIEN DES TROIS MONTRES MAINTENANCE OF SIDEWALKS Fds. FRONT FT.	VOÛTES VAULTS	RÉSOLUTION REDUCTION No	
		OCCUPATION ET/ANU DÉNOMINATION		TERRAIN LAND	BÂTIMENTS BUILDINGS	EXEMPT	CATHOLIQUE CATHOLIC	PROTESTANTE PROTESTANT	NEUTRE NEUTRAL				JUIVE JEWISH
		<u>PAR, ST-LAURENT</u>											
5 864 42	LOT HOWARDAVE, CHARLES KING 615 HOWARD AVE,	634	613										
		WALTER	C	2 20			2 20					N.S.C.	
5 864 43	LOT HOWARD AVE, DO	634	614										
			C	2 20			2 20					N.S.C.	
5 864 44	LOT HOWARD AVE, DO	634	615										
			C	2 20			2 20					N.S.C.	
5 864 45	LOT HOWARD AVE, DO	634	616										
			C	2 20			2 20					N.S.C.	
5 864 46	LOT HOWARD AVE, DO	634	617										
			C	2 40			2 40					N.S.C.	
	<u>WISEMAN AVE.</u>												
5 864 47	LOT HOWARD AVE, LA CITE DE MONTREAL	636	770										
			EX	2 20			2 20					N.S.C.	
5 864 48	LOT HOWARD AVE. DO	636	769										
			EX	2 20			2 20					N.S.C.	
5 864 49	LOT HOWARD AVE, GEORGINA M. SHAW SHAWBRIDGE P.Q.	636	768										
		SPINSTER	P	2 20				2 20				N.S.C.	
5 864 50	LOT HOWARD AVE, DO	636	767										
			P	2 20				2 20				N.S.C.	

586458

CITÉ DE MONTRÉAL

Sharif

3/12/41

VILLE DE
CITY OF **MONTREAL**

RÔLE D'ÉVALUATION DES IMMEUBLES POUR L'EXERCICE FINANCIER COMMENÇANT LE 1ER MAI, 1942
VALUATION ROLL OF IMMOVABLE PROPERTY FOR THE FISCAL YEAR COMMENCING 1ST MAY, 1942

RUE HOWARD AVE.
STREET

ARRONDISSEMENT ÉLECTORAL 35
ELECTORAL DISTRICT

WARD ST-JEAN # 58
QUARTIER

1028

NO DE COMPTE ACCOUNT NO.	SITUATION DE L'IMMEUBLE LOCATION OF PROPERTY	CADASTRE - SUB-DIVISION		VALEUR (DOLLARS SEULEMENT) - VALUE (DOLLARS ONLY)						ENTRETIEN DES TROTTOIRS MAINTENANCE OF SIDEWALKS POS. FRONT FT.	VAULTS VOTED	RÉSOLUTION REDUCTION NO	
		NOM ET ADRESSE DU PROPRIÉTAIRE NAME AND ADDRESS OF OWNER	OCCUPATION ET/AND DÉNOMINATION	TERRAIN LAND	BÂTIMENTS BUILDINGS	EXEMPT	CATHOLIQUE CATHOLIC	PROTESTANTE PROTESTANT	NEUTRE NEUTRAL				JEWISH JUIVE
5 864 51 FOR RÔLE SUPPLÉMENTAIRE SEE SUPPLEMENTARY ROLL 1943	LOT HOWARD AVE, ALVIN DANIEL SHAW SHAWBRIDGE P.Q.	636	766										
		AGENT	P	2 20			2 20					N.S.C.	
5 864 52 FOR RÔLE SUPPLÉMENTAIRE SEE SUPPLEMENTARY ROLL 1943	LOT HOWARD AVE, DO	636	765										
			P	2 40			2 40					N.S.C.	
	<u>AVE. OUTREMONT</u>												
5 864 53	LOT HOWARD AVE. PAULINE LEFSON WIFE OF MURNIE GROSS 2 NORTH COTE RD. TOWN HAMPSTEAD P.Q.	636	622									3 00	N.S.C.
		SALESMAN	J	3 00									
5 864 54	LOT HOWARD AVE, DO	636	621									2 80	N.S.C.
			J	2 80									
5 864 55 FOR RÔLE SUPPLÉMENTAIRE SEE SUPPLEMENTARY ROLL 1943	LOT HOWARD AVE, TAYSIDE REALTY CO.	637	1260									2 80	N.S.C.
			N	2 80									
5 864 56 FOR RÔLE SUPPLÉMENTAIRE SEE SUPPLEMENTARY ROLL 1943	LOT HOWARD AVE, DO	637	1261									2 70	N.S.C.
			N	2 70									
5 864 57 FOR RÔLE SUPPLÉMENTAIRE SEE SUPPLEMENTARY ROLL 1943	LOT HOWARD AVE, DO	637	1262									3 00	N.S.C.
			N	3 00									
5 864 58	LOT HOWARD AVE, ANNULÉ AVE. CHAMPAGNEUR	637	1263									3 50	N.S.C.
			Rx.	3 50			3 50						

VILLE DE **MONTREAL**
CITY OF

RÔLE D'ÉVALUATION DES IMMEUBLES POUR L'EXERCICE FINANCIER COMMENÇANT LE 1ER MAI, 1942
VALUATION ROLL OF IMMOVABLE PROPERTY FOR THE FISCAL YEAR COMMENCING 1ST MAY, 1942

RUE HOWARD AVE,
STREET

ARRONDISSEMENT ÉLECTORAL 35
ELECTORAL DISTRICT

QUARTIER ST-JEAN # 58
WARD

1029

NO DE COMPTE ACCOUNT NO.	SITUATION DE L'IMMEUBLE LOCATION OF PROPERTY NOM ET ADRESSE DU PROPRIÉTAIRE NAME AND ADDRESS OF OWNER	CADASTRE - SUB-DIVISION OCCUPATION ET/AND DÉNOMINATION	VALEUR (DOLLARS SEULEMENT) - VALUE (DOLLARS ONLY)						ENTRETIEN DES TROUVERS MAINTENANCE OF SIDEWALKS POS. FRONT FT.	VOÛTES VAULTS	RÉSOLUTION REDUCTION No
			TERRAIN LAND	BÂTIMENTS BUILDINGS	VALEUR TOTALE - TOTAL VALUE						
					EXEMPT	CATHOLIQUE CATHOLIC	PROTESTANTE PROTESTANT	NEUTRE NEUTRAL	JUIVE JEWISH		
	<u>PAR. ST-LAURENT</u>										
	<u>AVE. CHAMPAGNEUR</u>										
5 864 59 VOIR RÔLE SUPPLÉMENTAIRE 1943 SEE SUPPLEMENTARY ROLL	LOT HOWARD AVE, ALPHONSE VERONNEAU 5785 AVE. DE LORIMIER	637 1297 P1298 INGENIEUR C	4 50			4 50				N. S. C.	
5 864 60 VOIR RÔLE SUPPLÉMENTAIRE 1943 SEE SUPPLEMENTARY ROLL	LOT HOWARD AVE, ALPHONSE A VERONNEAU 7/12 5785 AVE. DE LORIMIER ANASTASIE VERONNEAU EPSE DE 4/12 JOSEPH EUCLIDE PIGEON LOS ANGELES CAL. ZOTIQUE VERONNEAU 1/12	637 P1298 ING. CIVIL C	1 40			1 40				N. S. C.	
5 864 61 VOIR RÔLE SUPPLÉMENTAIRE 1943 SEE SUPPLEMENTARY ROLL	LOT HOWARD AVE, DO	637 1299 C	2 90			2 90				N. S. C.	
	<u>BLOOMFIELD AVE.</u>										
5 864 62	PARC JEAN VALETS LA CITE DE MONTREAL (PARC)	637 1377 "FIN PUBLIQUE" EX	31 50		31 50					180.8	
	.. JEAN VALETS ..										

VILLE DE MONTREAL
CITY OF

RÔLE D'ÉVALUATION DES IMMEUBLES POUR L'EXERCICE FINANCIER COMMENÇANT LE 1ER MAI, 1942
VALUATION ROLL OF IMMOVABLE PROPERTY FOR THE FISCAL YEAR COMMENCING 1ST MAY, 1942

1030

RUE JEAN VALETS
STREET

ARRONDISSEMENT ÉLECTORAL 35
ELECTORAL DISTRICT

WARD ST-JEAN # 58
QUARTIER

No DE COMPTE ACCOUNT No.	SITUATION DE L'IMMEUBLE LOCATION OF PROPERTY	CADASTRE - SUB-DIVISION	VALEUR (DOLLARS SEULEMENT) - VALUE (DOLLARS ONLY)						ENTRÉE DES TRAFFIQUES MAINTENANCE OF SIDEWALKS POS. FRONT PT.	VAULTS VOÛTES	RESOLUTION REDUCTION No
			TERRAIN LAND	BÂTIMENTS BUILDINGS	VALEUR TOTALE - TOTAL VALUE						
	NOM ET ADRESSE DU PROPRIÉTAIRE NAME AND ADDRESS OF OWNER	OCCUPATION ET/AND DÉNOMINATION			EXEMPT	CATHOLIQUE	PROTESTANTE	NEUTRE NEUTRAL	JEWISH JUIVE		
	<u>PAR. ST-LAURENT</u>										
	<u>BLOOMFIELD AVE.</u>										
5 864 63 1943 SUPPLEMENTARY ROLL	LOT JEAN VALETS BENEDICT SESIA (A) 5392 CLANRANALD	637 1369 N	3 00					3 00		89	
5 864 64	LOT JEAN VALETS PETER MARUGG 86 FALCON TORONTO ONT,	637 1370 CHEF P	2 60				2 60			N.S.C.	
5 864 65 1943 SUPPLEMENTARY ROLL	LOT JEAN VALETS TAYSIDE REALTY CO.	637 1371 N	2 60					2 60		N.S.C.	
5 864 66 1943 SUPPLEMENTARY ROLL	LOT JEAN VALETS DO	637 1372 N	2 60					2 60		N.S.C.	
5 864 67 1943 SUPPLEMENTARY ROLL	LOT JEAN VALETS DO	637 1373 N	2 60					2 60		N.S.C.	
5 864 68 1943 SUPPLEMENTARY ROLL	LOT JEAN VALETS DO	637 1374 N	2 70					2 70		N.S.C.	
5 864 69 1943 SUPPLEMENTARY ROLL	LOT JEAN VALETS DO	637 1375 N	3 00					3 00		N.S.C.	
	<u>AVE. DE L'ÉPÉE</u>										
	--- HOWARD AVE. ---										
	<u>AVE. DE L'ÉPÉE</u>										

VILLE DE **MONTREAL**
CITY OF

RÔLE D'ÉVALUATION DES IMMEUBLES POUR L'EXERCICE FINANCIER COMMENÇANT LE 1ER MAI, 1942
VALUATION ROLL OF IMMOVABLE PROPERTY FOR THE FISCAL YEAR COMMENCING 1ST MAY, 1942

RUE HOWARD AVE,
STREET

ARRONDISSEMENT ÉLECTORAL 35
ELECTORAL DISTRICT

QUARTIER ST-JEAN # 58
WARD

1031

NO DE COMPTE ACCOUNT No.	SITUATION DE L'IMMEUBLE LOCATION OF PROPERTY	CADASTRE - SUB-DIVISION		VALEUR (DOLLARS SEULEMENT) - VALUE (DOLLARS ONLY)						ENTRETIEN DES TROTTOIRS MAINTENANCE OF SIDEWALKS POS. FRONT FT.	VOÛTES VAULTS	RÉSOLUTION REDUCTION No.	
		NOM ET ADRESSE DU PROPRIÉTAIRE NAME AND ADDRESS OF OWNER	OCCUPATION ET/AND DÉNOMINATION	TERRAIN LAND	BÂTIMENTS BUILDINGS	EXEMPT	CATHOLIQUE CATHOLIC	PROTESTANTE PROTESTANT	NEUTRE NEUTRAL				JUIVE JEWISH
			<u>PAR. ST-LAURENT</u>										
	<u>AVE. DE L'ÉPÉE</u>												
	<u>QUÉBÉES AVE.</u>												
5 864 70	LOT HOWARD AVE, CONSOLIDATED PAPER CORP. LTD. P.O. BOX 2790 MONTREAL	638	P1232 N	1 90				1 90				N.S.C.	
5 864 71	LOT HOWARD AVE, DO	638	1233 N	4 00				4 00				N.S.C.	
5 864 72	LOT HOWARD AVE, DO	638	P1234 N	1 00				1 00				N.S.C.	
5 864 73	LOT HOWARD AVE, DO	638	P1234 N	28 50				28 50				N.S.C.	
	<u>DUROCHER</u>												
	<u>C.F.R. TRACKS</u>		<u>TRAVERSEZ</u>										
5 864 74	LOT HOWARD AVE, LA CITE DE MONTREAL	638	1340 EX	3 50				3 50				N.S.C.	
5 864 75	LOT HOWARD AVE, DO	638	1339 EX	4 00				4 00				N.S.C.	
	<u>AVE. QUÉBÉES</u>												

VILLE DE
CITY OF **MONTREAL**

RÔLE D'ÉVALUATION DES IMMEUBLES POUR L'EXERCICE FINANCIER COMMENÇANT LE 1ER MAI, 1942
VALUATION ROLL OF IMMOVABLE PROPERTY FOR THE FISCAL YEAR COMMENCING 1ST MAY, 1942

1032

RUE HOWARD AVE.
STREET

ARRONDISSEMENT ÉLECTORAL 35
ELECTORAL DISTRICT

WARD ST-JEAN # 58
QUARTIER

No DE COMPTE ACCOUNT No.	SITUATION DE L'IMMEUBLE LOCATION OF PROPERTY	CADASTRE - SUB-DIVISION OCCUPATION ET/AND DÉNOMINATION	VALEUR (DOLLARS SEULEMENT) - VALUE (DOLLARS ONLY)							ENTRETIEN DES TROTOIRS MAINTENANCE OF SIDEWALKS Pds. Front Ft.	VAULTS VOÛTES	RÉDUCTION REDUCTION No
			TERRAIN LAND	BÂTIMENTS BUILDINGS	VALEUR TOTALE - TOTAL VALUE							
	NOM ET ADRESSE DU PROPRIÉTAIRE NAME AND ADDRESS OF OWNER				EXEMPT	CATHOLIQUE CATHOLIC	PROTESTANTE PROTESTANT	NEUTRE NEUTRAL	JEWISH JUIVE			
		<u>PAR. ST-LAURENT</u>										
	<u>AVE. QUERBES</u>											
5 864 76 DE RÔLE SUPPLÉMENTAIRE SEE SUPPLEMENTARY ROLL 1943	LOT HOWARD AVE, ALBERT WEXLER	638 1244 MILLINER J		3 00					3 00	N.S.C.		
5 864 77 DE RÔLE SUPPLÉMENTAIRE SEE SUPPLEMENTARY ROLL 1943	LOT HOWARD AVE, DO	638 1243 J		3 50					3 50	N.S.C.		
5 864 78 DE RÔLE SUPPLÉMENTAIRE SEE SUPPLEMENTARY ROLL 1943	LOT HOWARD AVE, DO	638 1242 J		4 00					4 00	N.S.C.		
	<u>AVE. DE L'ÉPÉE</u>											
5 864 79 DE RÔLE SUPPLÉMENTAIRE SEE SUPPLEMENTARY ROLL 1943	LOT HOWARD AVE, ISAAC LEVINE JACOB RABINER IVRY QUEBEC ABRAHAM GOLDMAN HARRY ROSENBERG C/O I. LEVINE 5965 HUTCHISON	637 1526 TAILOR J TAILOR DECEDE 13-8-37 DECEDE SHOEMAKER		3 00					3 00	N.S.C.		
5 864 80 DE RÔLE SUPPLÉMENTAIRE SEE SUPPLEMENTARY ROLL 1943	LOT HOWARD AVE, DO	637 1525 J		2 80					2 80	N.S.C.		
5 864 81 DE RÔLE SUPPLÉMENTAIRE SEE SUPPLEMENTARY ROLL 1943	LOT HOWARD AVE, DO	637 1524 J		2 60					2 60	N.S.C.		
5 864 82 DE RÔLE SUPPLÉMENTAIRE SEE SUPPLEMENTARY ROLL 1943	LOT HOWARD AVE, DO	637 1523 J		2 60					2 60	N.S.C.		

VILLE DE
CITY OF **MONTREAL**

RÔLE D'ÉVALUATION DES IMMEUBLES POUR L'EXERCICE FINANCIER COMMENÇANT LE 1ER MAI, 1942
VALUATION ROLL OF IMMOVABLE PROPERTY FOR THE FISCAL YEAR COMMENCING 1ST MAY, 1942

1033

RUE HOWARD AVE,
STREET

ARRONDISSEMENT ÉLECTORAL 35
ELECTORAL DISTRICT

QUARTIER ST-JEAN # 58
WARD

NO DE COMPTE ACCOUNT No.	SITUATION DE L'IMMEUBLE LOCATION OF PROPERTY	CADASTRE - SUB-DIVISION		VALEUR (DOLLARS SEULEMENT) - VALUE (DOLLARS ONLY)						ENTRETIEN DES TROTTOIRS MAINTENANCE OF SIDEWALKS POS. FRONT FT.	VOUTES VAULTS	RÉSOLUTION REDUCTION NO	
		NOM ET ADRESSE DU PROPRIÉTAIRE NAME AND ADDRESS OF OWNER	OCCUPATION ET/AND DÉNOMINATION	TERRAIN LAND	BÂTIMENTS BUILDINGS	EXEMPT	CATHOLIQUE CATHOLIC	PROTESTANTE PROTESTANT	NEUTRE NEUTRAL				JUIVE JEWISH
			PAR. ST-LAURENT										
5 864 83 1943	LOT HOWARD AVE, ISAAC LEVINE & AL POUR NOMS VOIR #586479 C/O I. LEVINE 5965 HUTCHISON	637	1522	J	2 60					2 60		N.S.C.	
5 854 84 1943	LOT HOWARD AVE, DO	637	1521	J	2 60					2 60		N.S.C.	
5 864 85 1943	LOT HOWARD AVE, DO	637	1520	J	3 00					3 00		88	
	<u>BLOOMFIELD AVE,</u>												
5 864 86 1943	LOT HOWARD AVE, TAYSIDE REALTY CO. LTD.	637	1434	N	2 60				2 60			91.80	
5 864 87 1943	LOT HOWARD AVE, DO	637	1433	N	2 30				2 30			N.S.C.	
5 864 88 1943	LOT HOWARD AVE, DO	637	1432	N	2 20				2 20			N.S.C.	
5 864 89 1943	LOT HOWARD AVE, DO	637	1431	N	2 20				2 20			N.S.C.	
5 864 90 1943	LOT HOWARD AVE, DO	637	1430	N	2 20				2 20			N.S.C.	
5 864 91 1943	LOT HOWARD AVE, DO	637	1429	N	2 20				2 20			N.S.C.	

586498

CITÉ DE MONTRÉAL

Shirif

1/12/41

VILLE DE
CITY OF **MONTREAL**

RÔLE D'ÉVALUATION DES IMMEUBLES POUR L'EXERCICE FINANCIER COMMENÇANT LE 1ER MAI, 1942
VALUATION ROLL OF IMMOVABLE PROPERTY FOR THE FISCAL YEAR COMMENCING 1ST MAY, 1942

RUE HOWARD AVE.
STREET

ARRONDISSEMENT ÉLECTORAL 35
ELECTORAL DISTRICT

WARD ST-JEAN # 58
QUARTIER

1034

NO DE COMPTE ACCOUNT NO.	SITUATION DE L'IMMEUBLE LOCATION OF PROPERTY	CADASTRE - SUB-DIVISION		VALEUR (DOLLARS SEULEMENT) - VALUE (DOLLARS ONLY)					ENTRETIEN DES TROTTOIRS MAINTENANCE OF SIDEWALKS POS. FRONT FT.	VAULTS VOÛTES	RÉSOLUTION REDUCTION NO
		NOM ET ADRESSE DU PROPRIÉTAIRE NAME AND ADDRESS OF OWNER	OCCUPATION ET/DENOMINATION	TERRAIN LAND	BÂTIMENTS BUILDINGS	EXEMPT	CATHOLIQUE CATHOLIC	PROTESTANTE PROTESTANT			
			<u>PAR. ST-LAURENT</u>								
5 864 92 1943 SEE SUPPLEMENTARY ROLL	LOT HOWARD AVE, TAYSIDE REALTY CO. LTD.	637	1428	N	2 50			2 50			N. S. C.
	<u>AVE. CHAMPAGNEUR</u>										
5 864 93	LOT HOWARD AVE, ELIZABETH MAUD FISHER 408 WISEMAN AVE. OUTREMONT	637	1383	P	2 90			2 90			118
5 864 94	LOT HOWARD AVE, DO	637	1382	P	2 60			2 60			27
5 864 95 1943 SEE SUPPLEMENTARY ROLL	<u>LOT HOWARD</u> TAYSIDE REALTY CO. LTD.	637	1381	N	2 50			2 50			27
5 864 96 1943 SEE SUPPLEMENTARY ROLL	LOT HOWARD AVE, DO	637	1380	N	2 50			2 50			27
5 864 97 1943 SEE SUPPLEMENTARY ROLL	LOT HOWARD AVE, MISS JENNIE RACHEL WEIR	636	625	P	2 90			2 90			32.5
5 864 98	LOT HOWARD AVE, ANNULÉ	636	625	EX.	3 00	3 00		3 00			32.5
	<u>AVE. OUTREMONT</u>										
5 864 99	LOT HOWARD AVE, ALPHONSE RACINE 110 CADILLAC	636	772	C	2 50		2 50				25
5 865 00	LOT HOWARD AVE, DO	636	773	C	2 30		2 30				25

VILLE DE
CITY OF **MONTREAL**

RÔLE D'ÉVALUATION DES IMMEUBLES POUR L'EXERCICE FINANCIER COMMENÇANT LE 1ER MAI, 1942
VALUATION ROLL OF IMMOVABLE PROPERTY FOR THE FISCAL YEAR COMMENCING 1ST MAY, 1942

1035

RUE
STREET HOWARD AVE,

ARRONDISSEMENT ÉLECTORAL 35
ELECTORAL DISTRICT

QUARTIER ST-JEAN # 58
WARD

No DE COMPTE ACCOUNT No.	SITUATION DE L'IMMEUBLE LOCATION OF PROPERTY NOM ET ADRESSE DU PROPRIÉTAIRE NAME AND ADDRESS OF OWNER	CADASTRE -- SUB-DIVISION OCCUPATION ET/AND DÉNOMINATION	VALEUR (DOLLARS SEULEMENT) - VALUE (DOLLARS ONLY)					ENTRETIEN DES TROTTOIRS MAINTENANCE OF SIDEWALKS POS. FRONT FT.	VOÛTES VAULTS	RÉSOLUTION REDUCTION No
			TERRAIN LAND	BÂTIMENTS BUILDINGS	EXEMPT	CATHOLIQUE CATHOLIC	PROTESTANTE PROTESTANT			
		<u>PAR. ST-LAURENT</u>								
5 865 01	LOT HOWARD AVE, JOHN PRATT 660 DUNLOP	636 774 CONTRACTOR C	2 30			2 30			25	
5 865 02	LOT HOWARD AVE, DO	636 775 C	2 30			2 30			25	
5 865 03	LOT HOWARD AVE, DO	636 776 C	2 30			2 30			25	
5 865 04	LOT HOWARD AVE, DO	636 777 C	2 20			2 20			22.43	
	<u>WISEMAN AVE,</u>									
5 865 05 RÔLE SUPPLÉMENTAIRE 1943	LOT HOWARD AVE, JOSÉPHINE GUERTIN VVE DE DENIS PAPINEAU	634 688 C	2 40			2 40			25	
5 865 06 RÔLE SUPPLÉMENTAIRE 1943	LOT HOWARD AVE, DO	634 687 C	2 20			2 20			25	
5 865 07 RÔLE SUPPLÉMENTAIRE 1943	LOT HOWARD AVE, VICTOR GUERTIN 785 AVE. CHAMPAGNEUR	634 686 BOURGEOIS C	2 20			2 20			25	
5 865 08 RÔLE SUPPLÉMENTAIRE 1943	LOT HOWARD AVE, DO	634 685 C	2 20			2 20			25	

VILLE DE
CITY OF **MONTREAL**

RÔLE D'ÉVALUATION DES IMMEUBLES POUR L'EXERCICE FINANCIER COMMENÇANT LE 1ER MAI, 1942
VALUATION ROLL OF IMMOVABLE PROPERTY FOR THE FISCAL YEAR COMMENCING 1ST MAY, 1942

1036

RUE HOWARD AVE,
STREET

ARRONDISSEMENT ÉLECTORAL 35
ELECTORAL DISTRICT

WARD ST-JEAN # 58
QUARTIER

NO DE COMPTE ACCOUNT NO.	SITUATION DE L'IMMEUBLE LOCATION OF PROPERTY	CADASTRE - SUB-DIVISION OCCUPATION ET/AND DÉNOMINATION	VALEUR (DOLLARS SEULEMENT) - VALUE (DOLLARS ONLY)					ENTRETIEN DES TROUSSES MAINTENANCE OF SIDEWALKS POS. FRONT FT.	VAULTS VOÛTES	RÉSOLUTION REDUCTION NO
			TERRAIN LAND	BÂTIMENTS BUILDINGS	EXEMPT	VALEUR TOTALE - TOTAL VALUE				
						CATHOLIQUE CATHOLIC	PROTESTANTE PROTESTANT	NEUTRE NEUTRAL	JEWISH JUIVE	
		<u>PAR. ST-LAURENT</u>								
5 865 09 1943	LOT HOWARD AVE, VICTOR GUERTIN 785 AVE. CHAMPAGNEUR	634 684 BOURGEOIS C	2 20			2 20				25
5 865 10 1943	LOT HOWARD AVE, DO	634 683 C	2 40			2 40				25
	<u>STUART AVE.</u> <u>BIRNAM</u>									
5 865 11 1943	LOT HOWARD AVE, BLANCHE VIRGINIA BRAULT VVE DE HENRI JOSEPH FORGET 2851 DANDURAND	633 602 C	2 40			2 40				N.S.C.
5 865 12 1943	LOT HOWARD AVE, DO	633 601 C	2 10			2 10				N.S.C.
5 865 13 1943	LOT HOWARD AVE, DO	633 600 C	2 10			2 10				N.S.C.
5 865 14 1943	LOT HOWARD AVE, DO	633 599 C	2 10			2 10				N.S.C.
5 865 15 1943	LOT HOWARD AVE, DO	633 598 C	2 10			2 10				N.S.C.
5 865 16 1943	LOT HOWARD AVE, DO	633 597 C	2 40			2 40				N.S.C.
	<u>MC EACHRAN AVE.</u> <u>BOUL. CREMAZIE</u>									
	<u>MC EACHRAN AVE.</u>	--- A E 35 ---								

VILLE DE
CITY OF **MONTREAL**

RÔLE D'ÉVALUATION DES IMMEUBLES POUR L'EXERCICE FINANCIER COMMENÇANT LE 1ER MAI, 1942
VALUATION ROLL OF IMMOVABLE PROPERTY FOR THE FISCAL YEAR COMMENCING 1ST MAY, 1942

RUE BOUL. CREMAZIE ARRONDISSEMENT ÉLECTORAL 35
STREET BOUL. CREMAZIE ELECTORAL DISTRICT

QUARTIER ST-JEAN # 58
WARD

1037

No DE COMPTE ACCOUNT No.	SITUATION DE L'IMMEUBLE LOCATION OF PROPERTY	CADASTRE -- SUB-DIVISION		VALEUR (DOLLARS SEULEMENT) -- VALUE (DOLLARS ONLY)						ENTRETIEN DES TROTTOIRS MAINTENANCE OF SIDEWALKS POS. FRONT FT.	VOÛTES VAULTS	RÉSOLUTION REDUCTION No	
		NOM ET ADRESSE DU PROPRIÉTAIRE NAME AND ADDRESS OF OWNER	OCCUPATION ET/AND DÉNOMINATION	TERRAIN LAND	BÂTIMENTS BUILDINGS	EXEMPT	CATHOLIQUE CATHOLIC	PROTESTANTE PROTESTANT	NEUTRE NEUTRAL				JUIVE JEWISH
			<u>PAR. ST-LAURENT</u>										
5 865 17 VDM RÈGLE SUPPLÉMENTAIRE 1943 RÈGLE SUPPLÉMENTAIRE RÈGLE	LOT BOUL. CREMAZIE ALBERT URQUHART	633	682										
		MANAGER	P	3 00						3 00			N. S. C.
5 865 18	LOT BOUL. CREMAZIE LA CITE DE MONTREAL	633	683										
			EX	2 70	2 70								N. S. C.
5 865 19	LOT BOUL. CREMAZIE DO	633	684										
			EX	2 70	2 70								N. S. C.
5 865 20	LOT BOUL. CREMAZIE DO	633	685										
			EX	2 70	2 70								N. S. C.
5 865 21	LOT BOUL. CREMAZIE DO	633	686										
			EX	2 70	2 70								N. S. C.
5 865 22	LOT BOUL. CREMAZIE DO	633	687										
			EX	3 00	2 80								
			EX		20								N. S. C.
	<u>BIRNAM</u>												
5 865 23	LOT BOUL. CREMAZIE LA CITE DE MONTREAL	633	752										
			EX	3 50	3 10								
		BOUL. CREMAZIE HOMO.	EX		40								N. S. C.
5 865 24	LOT BOUL. CREMAZIE DO	633	753										
			EX	3 50	3 00								
		LIGNE HOMOLOGUEE	EX		50								N. S. C.

VILLE DE
CITY OF **MONTREAL**

RÔLE D'ÉVALUATION DES IMMEUBLES POUR L'EXERCICE FINANCIER COMMENÇANT LE 1ER MAI, 1942

VALUATION ROLL OF IMMOVABLE PROPERTY FOR THE FISCAL YEAR COMMENCING 1ST MAY, 1942

1038

RUE BOUL. CREMAZIE
STREET

ARRONDISSEMENT ÉLECTORAL 35
ELECTORAL DISTRICT

WARD ST-JEAN # 58
QUARTIER

NO DE COMPTE ACCOUNT NO.	SITUATION DE L'IMMEUBLE LOCATION OF PROPERTY	CADASTRE - SUB-DIVISION OCCUPATION ET/AND DÉNOMINATION	TERRAIN LAND	BÂTIMENTS BUILDINGS	VALEUR (DOLLARS SEULEMENT) - VALUE (DOLLARS ONLY)					ENTRETIEN DES TROTOIRS MAINTENANCE OF SIDEWALKS Pds. Pds. FT.	VAULTS VOÛTES	RÉSOLUTION REDUCTION No
					EXEMPT	CATHOLIQUE CATHOLIC	PROTESTANTE PROTESTANT	NEUTRE NEUTRAL	JEWISH JUIVE			
		<u>PAR. ST-LAURENT</u>										
5 865 25 1943	LOT BOUL. CREMAZIE BERNARD STUDER BOUL. CREMAZIE HOMO. 31-7-29	634 P680 CASHIER C EX	4 00		50	3 50						N.S.C.
5 865 26	LOT BOUL. CREMAZIE ALICE MAUD MORAHAN 812 DES SEIGNEURS BOUL. CREMAZIE HOMO. 31-7-29	634 P681 SPINSTER P EX	4 00		40	3 60						N.S.C.
	<u>STUART AVE.</u>											
5 865 27 1943	LOT BOUL. CREMAZIE LEO P. BEAUDIN 222 BORD DU LAC POINTE CLAIRE QUEBEC BOUL. CREMAZIE HOMO.	634 P768 AGENT C EX	3 00		50	2 50						N.S.C.
5 865 28 1943	LOT BOUL. CREMAZIE DO BOUL. CREMAZIE HOMO.	634 P769 C EX	2 90		30	2 60						26
5 865 29 1943	LOT BOUL. CREMAZIE JOHN BLOCK 3511 JEANNE MANCE BOUL. CREMAZIE HOMO.	634 P770 CLOTH SHRINER J EX	2 90		30				2 60			26
5 865 30 1943	LOT BOUL. CREMAZIE DO BOUL. CREMAZIE HOMO.	634 P771 J EX	2 90		30				2 60			26
5 865 31 1943	LOT BOUL. CREMAZIE DO BOUL. CREMAZIE HOMO.	634 P772 J EX	2 90		50				2 40			26

VILLE DE **MONTREAL**
CITY OF

RÔLE D'ÉVALUATION DES IMMEUBLES POUR L'EXERCICE FINANCIER COMMENÇANT LE 1ER MAI, 1942
VALUATION ROLL OF IMMOVABLE PROPERTY FOR THE FISCAL YEAR COMMENCING 1ST MAY, 1942

RUE BOUL. CREMAZIE
STREET

ARRONDISSEMENT ÉLECTORAL 35
ELECTORAL DISTRICT

QUARTIER ST-JEAN # 58
WARD

1039

NO DE COMPTE ACCOUNT No.	SITUATION DE L'IMMEUBLE LOCATION OF PROPERTY	CADASTRE -- SUB-DIVISION OCCUPATION ET/AND DENOMINATION	VALEUR (DOLLARS SEULEMENT) - VALUE (DOLLARS ONLY)							ENTRETIEN DES TROTTOIRS MAINTENANCE OF SIDEWALKS POS. FRONT FT.	VOUTES VAULTS	RÉSOLUTION REDUCTION No
			TERRAIN LAND	BÂTIMENTS BUILDINGS	VALEUR TOTALE - TOTAL VALUE							
	NOM ET ADRESSE DU PROPRIÉTAIRE NAME AND ADDRESS OF OWNER				EXEMPT	CATHOLIQUE CATHOLIC	PROTESTANTE PROTESTANT	NEUTRE NEUTRAL	JUIVE JEWISH			
5 865 32 1943	LOT BOUL. CREMAZIE JOHN BLOCK 3511 JEANNE MANCE BOUL. CREMAZIE HOMO. <u>WISEMAN AVE.</u>	<u>PAR. ST-LAURENT</u> 634 P773 CLOTH SHRINER J EX	3 00		60				2 40	27		
5 865 33	844 BOUL. CREMAZIE CORA SCULLION EPSE S. DE B. DE EUGENE R. MOALLI 844 BOUL. CREMAZIE OUEST	P635 TAILLEUR C	4 00	10 00		1400 83 20				38.4		
5 865 34 1943	LOT BOUL. CREMAZIE PHILIP SCODRAS VASILIKI FOTIADI (HIS WIFE) 3859 ST-DENIS BOUL. CREMAZIE HOMO.	636 P862 CLERK C EX	70		20	50				10		
5 865 35 1944	LOT BOUL. CREMAZIE JOHN BLOCK 3511 JEANNE MANCE BOUL. CREMAZIE HOMO.	636 P861 J EX	2 70		70				200 25			
5 865 36 1944	LOT BOUL. CREMAZIE DO BOUL. CREMAZIE	636 P860 J EX	2 60		70				190 25			
5 865 37 1944	LOT BOUL. CREMAZIE DO BOUL. CREMAZIE HOMO.	636 P859 J EX	2 70		80				1 90	25		

586540

CITÉ DE MONTRÉAL

Shief

1/12/41

586541

- Do -

Shief

1/12/41

VILLE DE MONTREAL
CITY OF

RÔLE D'ÉVALUATION DES IMMEUBLES POUR L'EXERCICE FINANCIER COMMENÇANT LE 1ER MAI, 1942
VALUATION ROLL OF IMMOVABLE PROPERTY FOR THE FISCAL YEAR COMMENCING 1ST MAY, 1942

RUE BOUL. CREMAZIE
STREET

ARRONDISSEMENT ÉLECTORAL 35
ELECTORAL DISTRICT

WARD ST-JEAN # 58
QUARTIER

1010

No DE COMPTE ACCOUNT No.	SITUATION DE L'IMMEUBLE LOCATION OF PROPERTY NOM ET ADRESSE DU PROPRIÉTAIRE NAME AND ADDRESS OF OWNER	CADASTRE - SUB-DIVISION OCCUPATION ET/AND DÉNOMINATION	VALEUR (DOLLARS SEULEMENT) - VALUE (DOLLARS ONLY)							ENTRETIEN DES TRACÉTOIRS MAINTENANCE OF SIDEWALKS POS. FRONT FT.	VAULTS VOÛTES	RÉSOLUTION REDUCTION No
			TERRAIN LAND	BÂTIMENTS BUILDINGS	VALEUR TOTALE - TOTAL VALUE							
					EXEMPT	CATHOLIQUE CATHOLIC	PROTESTANTE PROTESTANT	NEUTRE NEUTRAL				
		<u>PAR. ST-LAURENT</u>										
5 865 38 1943	LOT BOUL. CREMAZIE ISIDORE BLOCK (DECEDE) 3511 JEANNE MANCE BOUL. CREMAZIE HOMO. 31-7-29	636 P858 J EX	2 70		80				1 90	25		
5 865 39 1943	LOT BOUL. CREMAZIE DO BOUL. CREMAZIE HOMO. 31-7-29	636 P857 J EX	2 90		90				2 00	25		
	<u>AVE. OUTREMONT</u>											
5 865 40	LOT BOUL. CREMAZIE JOSEPH-BASILE-BLODEAU CHAUDIÈRES STATION CO. LEVIS BOUL. CREMAZIE HOMO. 31-7-29	636 P667 OPERATEUR EX	3 70		250 370 120 120	250			32.5			
5 865 41	LOT BOUL. CREMAZIE <u>ANNULÉ</u> CREMAZIE HOM. 31-7-29	636 P666 EX	3 50		220 350 130 130	220			32.5			
5 865 42 1943	LOT BOUL. CREMAZIE TAYSIDE REALTY CO. LTD.	637 P1638 N	80					80	N. S. C.			
5 865 43	LOT BOUL. CREMAZIE LA CITE DE MONTREAL LIGNE HOMOLOGUEE	637 1424 EX EX	3 00		2 00 1 00				28			
5 865 44	LOT BOUL. CREMAZIE DO LIGNE HOMOLOGUEE	637 1425 EX EX	3 00		2 00 1 00				28			

586549

TAYSIDE REALTY CO - LTD

Connection

586550

Do

586551

Do

VILLE DE
CITY OF **MONTREAL**

RÔLE D'ÉVALUATION DES IMMEUBLES POUR L'EXERCICE FINANCIER COMMENÇANT LE 1ER MAI, 1942
VALUATION ROLL OF IMMOVABLE PROPERTY FOR THE FISCAL YEAR COMMENCING 1ST MAY, 1942.

1041

RUE BOUL. CREMAZIE
STREET

ARRONDISSEMENT ÉLECTORAL 35
ELECTORAL DISTRICT

QUARTIER ST-JEAN # 58
WARD

NO DE COMPTE ACCOUNT No.	SITUATION DE L'IMMEUBLE LOCATION OF PROPERTY	CADASTRE - SUB-DIVISION OCCUPATION et/AND DENOMINATION	VALEUR (DOLLARS SEULEMENT) - VALUE (DOLLARS ONLY)							ENTRETIEN DES FOYOTIERS MAINTENANCE OF SIDEWALKS Pos. FRONT PT.	VOÛTES VAULTS	RÉDUCTION REDUCTION No
			TERRAIN LAND	BÂTIMENTS BUILDINGS	EXEMPT	CATHOLIQUE CATHOLIC	PROTESTANTE PROTESTANT	NEUTRE NEUTRAL	JUIVE JEWISH			
		<u>PAR, ST-LAURENT</u>										
5 865 45	LOT BOUL. CREMAZIE LA CITE DE MONTREAL LIGNE HOMOLOGUEE	637 1426 EX EX	3 50		2 30 1 20					118		
	<u>AVE. CHAMPAGNEUR</u>											
5 865 46 1943	LOT BOUL. CREMAZIE TAYSIDE REALTY CO. LTD. BOUL. CREMAZIE HOMO. 31-7-29	637 1512 N EX	3 50		1 70			1 80		25		
5 865 47	LOT BOUL. CREMAZIE WILDER BIRMINGHAM CO. 1465 BLEURY BOUL. CREMAZIE HOMO. 31-7-29	637 1513 N EX	2 60		1 00			1 60		23		
5 865 48	LOT BOUL. CREMAZIE DO BOUL. CREMAZIE HOMO. 31-7-29	637 1514 N EX	2 60		1 00			1 60		23		
5 865 49 1943	LOT BOUL. CREMAZIE <u>ANNULÉ</u> BOUL. CREMAZIE HOMO. 31-7-29	637 1515 N EX	2 60		1 00			1 60		23		
5 865 50 1943	LOT BOUL. CREMAZIE <u>ANNULÉ</u> BOUL. CREMAZIE HOMO. 31-7-29	637 1516 N EX	2 50		1 00			1 50		23		
5 865 51 1943	LOT BOUL. CREMAZIE <u>ANNULÉ</u> BOUL. CREMAZIE HOMO. 31-7-29	637 1517 N EX	2 70		1 20			1 50		24		

586553

Francesco alias Frank Roncarelli.
restaurant keeper.
1541 St Mark.

Vente:

12-12-41

586554

-Do-

586555

-Do-

586556

-Do-

586557

-Do-

586558

-Do-

VILLE DE **MONTREAL**
CITY OF

RÔLE D'ÉVALUATION DES IMMEUBLES POUR L'EXERCICE FINANCIER COMMENÇANT LE 1ER MAI, 1942
VALUATION ROLL OF IMMOVABLE PROPERTY FOR THE FISCAL YEAR COMMENCING 1ST MAY, 1942

1042

RUE BOUL. CREMAZIE ARRONDISSEMENT ÉLECTORAL 35
STREET ELECTORAL DISTRICT

WARD ST-JEAN # 58
QUARTIER

No DE COMPTES ACCOUNT NO.	SITUATION DE L'IMMEUBLE LOCATION OF PROPERTY	CADASTRE - SUB-DIVISION OCCUPATION ET/AND DÉNOMINATION	VALEUR (DOLLARS SEULEMENT) - VALUE (DOLLARS ONLY)					ENTRETIEN DES TROTTOIRS MAINTENANCE OF SIDEWALKS POS. FRONT ET	VAULTS VOÛTES	RÉSOLUTION REDUCTION NO
			TERRAIN LAND	BÂTIMENTS BUILDINGS	EXEMPT	VALEUR TOTALE - TOTAL VALUE				
						CATHOLIQUE CATHOLIC	PROTESTANTE PROTESTANT	NEUTRE NEUTRAL	JEWISH JUIVE	
		<u>PAR. ST-LAURENT</u>								
5 865 52 1943	LOT BOUL. CREMAZIE TAYSIDE REALTY CO. LTD. BOUL. CREMAZIE HOM.	637 1518 31/7/29	2 90		1 30			1 60		74
	<u>BLOOMFIELD AVE.</u>									
5 865 53 1943	LOT BOUL. CREMAZIE NELLO TRASCATTI (A) FRANCESCO VALLAS FRANK RONCARELLI 1429 CRESCENT BOUL. CREMAZIE HOM.	637 1604 31/7/29	3 00		1 30	1 70				75.5
5 865 54 1943	LOT BOUL. CREMAZIE DO BOUL. CREMAZIE HOM.	637 1605 31/7/29	2 60		1 20	1 40				23
5 865 55 1943	LOT BOUL. CREMAZIE DO BOUL. CREMAZIE HOM.	637 1606 31/7/29	2 60		1 20	1 40				23
5 865 56 1943	LOT BOUL. CREMAZIE DO BOUL. CREMAZIE HOM.	637 1607 31/7/29	2 60		1 20	1 40				23
5 865 57 1943	LOT BOUL. CREMAZIE DO BOUL. CREMAZIE HOM.	637 1608 31/7/29	2 60		1 20	1 40				23
5 865 58 1943	LOT BOUL. CREMAZIE DO BOUL. CREMAZIE HOM.	637 1609 31/7/29	2 70		1 30	1 40				24

586559

*Francesco alias Frank Roncarelli.
restaurant keeper.
1541 St Marks.*

Vente.

12-12-41

586560

CITÉ DE MONTRÉAL

Shinj

1/12/41

VILLE DE
CITY OF **MONTREAL**

RÔLE D'ÉVALUATION DES IMMEUBLES POUR L'EXERCICE FINANCIER COMMENÇANT LE 1ER MAI, 1942
VALUATION ROLL OF IMMOVABLE PROPERTY FOR THE FISCAL YEAR COMMENCING 1ST MAY, 1942

1043

RUE BOUL. CREMAZIE
STREET

ARRONDISSEMENT ÉLECTORAL 35
ELECTORAL DISTRICT

WARD ST-JEAN # 58
QUARTIER

NO DE COMPTE ACCOUNT No.	SITUATION DE L'IMMEUBLE LOCATION OF PROPERTY NOM ET ADRESSE DU PROPRIÉTAIRE NAME AND ADDRESS OF OWNER	CADASTRE - SUB-DIVISION OCCUPATION ET/AND DENOMINATION	VALEUR (DOLLARS SEULEMENT) - VALUE (DOLLARS ONLY)					ENTRETIEN DES TROTTOIRS MAINTENANCE OF SIDEWALKS POS. FRONT FT.	VAULTS VOUTES	RÉSOLUTION REDUCTION No
			TERRAIN LAND	BÂTIMENTS BUILDINGS	EXEMPT	CATHOLIQUE CATHOLIC	PROTESTANTE PROTESTANT			
5 865 59	LOT BOUL. CREMAZIE NELLO TRASCIATTI (A) FRANCESCO, ALIAS FRANK RONCARELLI 1429 CRESCENT E. BOUL. CREMAZIE HOM. 31/7/29	PAR. ST-LAURENT 637 1610 C EX	2 70		1 40	1 30			24	
5 865 60	LOT BOUL. CREMAZIE TAYSIDE REALTY CO. LTD. BOUL. CREMAZIE HOM. 31/7/29	637 1636 638 1284 EX	1 80		1 80 80 1 00 100			80	30	
5 865 61	LOT BOUL. CREMAZIE TAYSIDE REALTY Co. LTD. BOUL. CREMAZIE HOM. 31/7/29	638 1285 N EX	3 50		1 80		1 70		29	
5 865 62	LOT BOUL. CREMAZIE DO BOUL. CREMAZIE HOM. 31/7/29	638 1286 N EX	3 50		2 00		1 50		31	
	<u>AVE. QUERBES</u>									

A. E. Hulsey
CHIEF ESTIMATEUR - CHIEF ASSESSOR
DATE 29 NOV 1941

--- F I N ---

VILLE DE
CITY OF **MONTREAL**

RÔLE D'ÉVALUATION DES IMMEUBLES POUR L'EXERCICE FINANCIER COMMENÇANT LE 1ER MAI, 1942
VALUATION ROLL OF IMMOVABLE PROPERTY FOR THE FISCAL YEAR COMMENCING 1ST MAY, 1942

1044

RUE
STREET

ARRONDISSEMENT ÉLECTORAL
ELECTORAL DISTRICT

WARD
QUARTIER

NO DE COMPTE ACCOUNT NO.	SITUATION DE L'IMMEUBLE LOCATION OF PROPERTY		CADASTRE - SUB-DIVISION		VALEUR (DOLLARS SEULEMENT) - VALUE (DOLLARS ONLY)					ENTRETIEN DES TROTTOIRS MAINTENANCE OF SIDEWALKS POS. FRONT FT.	VAULTS VOÛTES	RÉSOLUTION REDUCTION NO	
	NOM ET ADRESSE DU PROPRIÉTAIRE NAME AND ADDRESS OF OWNER		OCCUPATION ET/AND DÉNOMINATION		TERRAIN LAND	BÂTIMENTS BUILDINGS	EXEMPT	CATHOLIQUE CATHOLIC	PROTESTANTE PROTESTANT				NEUTRE NEUTRAL
5 865 63	SUIVANT LE NUMERO		5 816 28										
5 865 64	DO		5 829 35										
5 865 65	DO		5 831 13										
5 865 66	DO		5 842 55										
5 865 67	DO												
5 865 68	DO		5 850 39										
5 865 70	DO												
5 865 71	DO		5 859 73										
5 865 72	DO		5 810 49										
5 865 73	DO		5 864 28										
5 865 74	DO		5 836 82										
5 865 75	DO		5 827 61										
5 865 76	DO		5 860 73										
5 865 77	DO		5 826 02										
5 865 80	DO		5 852 72										
5 865 84	DO		5 854 28										
5 865 85	DO		5 854 28										
5 865 86	DO		5 854 28										
5 865 87	DO		5 851 22										
5 865 88	DO		5 851 22										
5 865 89	DO		5 838 73										
5 865 90	DO		5 838 73										
5 865 91	DO		5 847 73										
5 865 92	DO		5 847 73										
5 865 93	DO		5 850 32										
5 865 94	DO		5 859 04										
5 865 95	DO		5 855 06										
5 865 96	DO		5 856 06										
5 865 97	DO		5 851 56										
5 865 98	DO		5 852 01										
5 865 99	DO		5 851 70										
5 866 00	DO		5 853 35										

VILLE DE
CITY OF **MONTREAL**

RÔLE D'ÉVALUATION DES IMMEUBLES POUR L'EXERCICE FINANCIER COMMENÇANT LE 1ER MAI, 1942
VALUATION ROLL OF IMMOVABLE PROPERTY FOR THE FISCAL YEAR COMMENCING 1ST MAY, 1942

1045

RUE
STREET

ARRONDISSEMENT ÉLECTORAL
ELECTORAL DISTRICT

WARD
QUARTIER

No DE COMPTE ACCOUNT No.	SITUATION DE L'IMMEUBLE LOCATION OF PROPERTY	CADASTRE - SUB-DIVISION OCCUPATION ET/AND DÉNOMINATION	VALEUR (DOLLARS SEULEMENT) - VALUE (DOLLARS ONLY)							ENTRETIEN DES TROTTOIRS MAINTENANCE OF SIDEWALKS PDS. FRONT F.	VAULTS VOÛTES	RÉSOLUTION REDUCTION No
			TERRAIN LAND	BÂTIMENTS BUILDINGS	VALEUR TOTALE - TOTAL VALUE							
					EXEMPT	CATHOLIQUE CATHOLIC	PROTESTANTE PROTESTANT	NEUTRE NEUTRAL	JEWISH JUIVE			
5 866 01	DO	5 850 31										
5 866 02	SUIVANT LE NUMERO DO	5 850 28										
5 866 04	DO	5 834 81										
5 866 05	DO	5 814 52										
5 866 06	DO	5 812 54										
5 866 07	DO	5 836 82										
5 866 08	DO	5 837 06										
5 866 09	DO	5 836 38										
5 866 10	DO	5 837 65										
5 866 11	DO	5 837 66										
5 866 12	DO	5 837 86										
5 866 13	DO	5 841 86										
5 866 14	DO	5 842 13										
5 866 15	DO	5 846 40										
5 866 16	DO	5 849 95										
5 866 17	DO	5 853 95										
5 866 18	DO	5 856 71										
5 866 19	DO	5 845 76										
5 866 20	DO	5 844 84										
5 866 21	DO	5 845 68										
5 866 22	DO	5 866 07										
5 866 23	DO	5 860 31										
5 866 24	DO	5 837 92										
5 866 25	DO	5 837 92										
5 866 26	DO	5 836 62										
5 866 27	DO	5 836 62										
5 866 28	DO	5 861 11										
5 866 29	DO	5 838 92										
5 866 30	DO	5 840 89										
5 866 31	DO	5 854 97										
5 866 32	DO	5 854 47										
5 866 33	DO	5 844 74										

VILLE DE
CITY OF **MONTREAL**

RÔLE SUPPLÉMENTAIRE D'ÉVALUATION DES IMMEUBLES POUR L'EXERCICE FINANCIER COMMENÇANT LE 1ER MAI, 1943
SUPPLEMENTARY VALUATION ROLL OF IMMOVABLE PROPERTY FOR THE FISCAL YEAR COMMENCING 1ST MAY, 1943

1047

RUE STREET	ARRONDISSEMENT ELECTORAL ELECTORAL DISTRICT	QUARTIER WARD	VALEUR (DOLLARS SEULEMENT) - VALUE (DOLLARS ONLY)							ENTRETIEN DES TROTOIRS MAINTENANCE OF SIDEWALKS PDB. FRONT PT.	VOÛTES VAULTS	RÉSOLUTION REDUCTION NO.
No DE COMPTE ACCOUNT No.	EMPLACEMENT DE L'IMMEUBLE LOCATION OF PROPERTY NOM ET ADRESSE DU PROPRIÉTAIRE NAME AND ADDRESS OF OWNER	CADASTRE - SUBDIVISION OCCUPATION ET/ AND DENOMINATION	TERRAIN LAND	BÂTIMENTS BUILDINGS	EXEMPT	CATHOLIQUE CATHOLIC	PROTESTANTE PROTESTANT	NEUTRE NEUTRAL	JUIVE JEWISH	VALEUR TOTALE - TOTAL VALUE		
	-----A.E.27-----	PAR ST LAURENT										
5800 03	5931 MC EACHRAN AVE PHILIPPE PAYETTE 1480 WINNING	633 12-1 13-1 AGENT D'ASS. C	1 90	15 10						17 00		15
	-----A.E.27-----	PAR ST LAURENT										
5800 07	LOT MC EACHRAN AVE CITE DE MONTREAL	633 15 EX	3 00		3 00							25
	-----A.E.27-----	PAR ST LAURENT										
5800 09	LOT MC EACHRAN AVE CITE DE MONTREAL	633 17 EX	3 00		3 00							25
	-----A.E.27-----	PAR ST LAURENT										
5800 12	LOT MC EACHRAN CITE DE MONTREAL	633 20 EX	3 00		3 00							25
	-----A.E.27-----	PAR ST LAURENT										
5800 13	LOT MC EACHRAN AVE CITE DE MONTREAL	633 21 EX	3 00		3 00							25
	-----A.E.27	PAR ST LAURENT										
5800 14	LOT MC EACHRAN AVE CITE DE MONTREAL	633 22 EX	3 00		3 00							25
	-----A.E.27-----	PAR ST LAURENT										
5800 15	LOT MC EACHRAN AVE CITE DE MONTREAL	633 23 EX	3 00		3 00							25

VILLE DE
CITY OF **MONTREAL**

RÔLE SUPPLÉMENTAIRE D'ÉVALUATION DES IMMEUBLES POUR L'EXERCICE FINANCIER COMMENÇANT LE 1ER MAI, 1943
SUPPLEMENTARY VALUATION ROLL OF IMMOVABLE PROPERTY FOR THE FISCAL YEAR COMMENCING 1ST MAY, 1943

1048

RUE STREET	ARRONDISSEMENT ELECTORAL ELECTORAL DISTRICT	QUARTIER WARD	VALEUR (DOLLARS SEULEMENT) — VALUE (DOLLARS ONLY)							EXEMPTION OR TERRITORY MAINTENANCE OF SIDEWALKS POS. FRONT Y.	VOÛTES VAULTS	RÉSOLUTION REDUCTION NO.
No DE COMPTE ACCOUNT No.	EMPLACEMENT DE L'IMMEUBLE LOCATION OF PROPERTY NOM ET ADRESSE DU PROPRIÉTAIRE NAME AND ADDRESS OF OWNER	CADASTRE — SUBDIVISION OCCUPATION ET/AND DENOMINATION	TERRAIN LAND	BÂTIMENTS BUILDINGS	EXEMPT	CATHOLIQUE CATHOLIC	PROTESTANTE PROTESTANT	NEUTRE NEUTRAL	JUIVE JEWISH			
	---- A.E.27 ----	<u>PAR. ST LAURENT</u>										
5800 16	LOT MC EACHRAN AVE CITE DE MONTREAL	633 24 EX	3 00		3 00					25		
	---- A.E.27 ----	<u>PAR. ST LAURENT</u>										
5800 19	LOT MC EACHRAN AVE CITE DE MONTREAL	633 27 EX	3 00		3 00					25		
	---- A.E.27 ----	<u>PAR. ST LAURENT</u>										
5800 20	LOT MC EACHRAN AVE. CITE DE MONTREAL	633 28 EX	3 00		3 00					25		
	---- A.E.27 ----	<u>PAR. ST LAURENT</u>										
5800 21	LOT MC EACHRAN AVE CITE DE MONTREAL	633 29 EX	3 00		3 00					25		
	---- A.E.37 ----	<u>PAR. ST LAURENT</u>										
5800 22	⁷²²⁵ LOT MC EACHRAN AVE. <i>Alphonse Tougas</i> CITE DE MONTREAL <i>6301 De Vimy</i>	633 95 <i>constructeur</i> <i>C. E.</i>	3 50	10 600.	3 50	10 950.				26	RES. No. 43/2366 (29/10/43)	
	---- A.E.37 ----	<u>PAR. ST LAURENT</u>										
5800 23	⁷²³⁵ LOT MC EACHRAN AVE. <i>Alphonse Tougas</i> CITE DE MONTREAL <i>6301 De Vimy</i>	633 96 <i>constructeur</i> <i>C. E.</i>	3 00	10 300.	3 00	10 600.				25	RES. No. 43/2367 (29/10/43)	
	---- A.E.37 ----	<u>PAR. ST LAURENT</u>										
5800 24	<i>Annulé</i> LOT MC EACHRAN AVE. CITE DE MONTREAL	633 97 EX	3 00		3 00					25	RES. No. 44/1027 (19/5/44)	

VILLE DE
CITY OF **MONTREAL**

RÔLE SUPPLÉMENTAIRE D'ÉVALUATION DES IMMEUBLES POUR L'EXERCICE FINANCIER COMMENÇANT LE 1ER MAI, 1943
SUPPLEMENTARY VALUATION ROLL OF IMMOVABLE PROPERTY FOR THE FISCAL YEAR COMMENCING 1ST MAY, 1943

1049

RUE STREET ARRONDISSEMENT ELECTORAL ELECTORAL DISTRICT QUARTIER WARD ST JEAN 58

No DE COMPTE ACCOUNT No.	EMPLACEMENT DE L'IMMEUBLE LOCATION OF PROPERTY	CADASTRE - SUBDIVISION	TERRAIN LAND	BÂTIMENTS BUILDINGS	VALEUR (DOLLARS SEULEMENT) - VALUE (DOLLARS ONLY)					ENTRETIEN DES TROTTOIRS MAINTENANCE OF SIDEWALKS POS. FRONT ST.	VOÛTES VAULTS	RÉSOLUTION REDUCTION NO.
					EXEMPT	CATHOLIQUE CATHOLIC	PROTESTANTE PROTESTANT	NEUTRE NEUTRAL	JUIVE JEWISH			
5800 25	7245 LOT MC EACHRAN AVE. Amanda Leclair veuve de Frank Coste CITE DE MONTREAL 7245 de Eachran	633 P97 633 0.98	400 3 00	11300.	400 3 00	11700.			30.52 25		OBJET. No 2144/1075 (23/5/44)	
5800 26	7255 LOT MC EACHRAN AVE. Alfonse Tougas CITE DE MONTREAL 6301 de Vimy	633 P98 633 99	400 3 00	11600.	400 3 00	12000.			31.25 25		OBJET. No 2144/1001 (17/5/44)	
5800 28	LOT MC EACHRAN AVE. CITE DE MONTREAL	633 102	EX 3 00		3 00				25			
5800 29	LOT MC EACHRAN AVE CITE DE MONTREAL	633 103	EX 3 00		3 00				25			
5800 30	LOT MC EACHRAN AVE CITE DE MONTREAL	633 104	EX 3 00		3 00				25			
5800 31	LOT MC EACHRAN AVE. CITE DE MONTREAL	633 148	EX 3 50		3 50				26			

VILLE DE
CITY OF **MONTREAL**

RÔLE SUPPLÉMENTAIRE D'ÉVALUATION DES IMMEUBLES POUR L'EXERCICE FINANCIER COMMENÇANT LE 1ER MAI, 1943
SUPPLEMENTARY VALUATION ROLL OF IMMOVABLE PROPERTY FOR THE FISCAL YEAR COMMENCING 1ST MAY, 1943

1050

RUE STREET ARRONDISSEMENT ELECTORAL ELECTORAL DISTRICT QUARTIER WARD ST JEAN 58

No DE COMPTE ACCOUNT No.	EMPLACEMENT DE L'IMMEUBLE LOCATION OF PROPERTY	CADASTRE—SUBDIVISION	VALEUR (DOLLARS SEULEMENT) — VALUE (DOLLARS ONLY)							ENTRETIEN DES TROTTOIRS MAINTENANCE OF SIDEWALKS PDS. FRONT FT.	VOÛTES VAULTS	RÉSOLUTION REDUCTION NO.
			TERRAIN LAND	BÂTIMENTS BUILDINGS	EXEMPT	VALEUR TOTALE—TOTAL VALUE						
	NOM ET ADRESSE DU PROPRIÉTAIRE NAME AND ADDRESS OF OWNER	OCCUPATION ET/AND DENOMINATION				CATHOLIQUE CATHOLIC	PROTESTANTE PROTESTANT	NEUTRE NEUTRAL	JUIVE JEWISH			
	<u>PAR. ST LAURENT</u>											
5800 32	LOT MC EACHRAN AVE CITE DE MONTREAL	633 149	EX	3 50	3 50					26		
	<u>PAR. ST LAURENT</u>											
5800 39	7465 MC EACHRAN AVE SIMONE LAMY 7465 MC EACHRAN	633 156 O. 157	C	6 00	60 00	66 00				47.16 50		
	<u>PAR. ST LAURENT</u>											
5800 40	EVALUATION INDIQUEE AU ROLE PRECEDENT REDUITE A NIL. VOIR LE COMPTE NO. 5800309 POUR NOUVELLE EVALUATION. VALUATION SHOWN ON PRECEDING ROLL REDUCED TO NIL. SEE ACCOUNT NO. 580039 FOR NEW VALUATION.											
	<u>PAR. ST LAURENT</u>											
5800 41	7467 MC EACHRAN AVE. LOUIS PRUD'HOMME	633 157 633 158 159	C	6 00	60 00	66 00				52.84 50		
	<u>PAR. ST LAURENT</u>											
5800 42	EVALUATION INDIQUEE AU ROLE PRECEDENT REDUITE A NIL. VOIR LE COMPTE NO. 580041 POUR NOUVELLE EVALUATION. VALUATION SHOWN ON PRECEDING ROLL REDUCED TO NIL SEE ACCOUNT NO 580041 FOR NEW VALUATION.											
	<u>PAR. ST LAURENT</u>											
5800 49	L OT MC EACHRAN AVE. CITE DE MONTREAL	633 166	EX	3 00	3 00					25		

VILLE DE
CITY OF **MONTREAL**

RÔLE SUPPLÉMENTAIRE D'ÉVALUATION DES IMMEUBLES POUR L'EXERCICE FINANCIER COMMENÇANT LE 1ER MAI, 1943
SUPPLEMENTARY VALUATION ROLL OF IMMOVABLE PROPERTY FOR THE FISCAL YEAR COMMENCING 1ST MAY, 1943

1051

RUE
STREET

ARRONDISSEMENT ELECTORAL
ELECTORAL DISTRICT

QUARTIER
WARD ST JEAN 58

No DE COMPTE ACCOUNT No.	EMPLACEMENT DE L'IMMEUBLE LOCATION OF PROPERTY	CADASTRE - SUBDIVISION OCCUPATION RT/AND DENOMINATION	VALEUR (DOLLARS SEULEMENT) - VALUE (DOLLARS ONLY)							ENTRETIEN DES TROTTOIRS MAINTENANCE OF SIDEWALKS Pos. FRONT FT.	VOÛTES VAULTS	RÉSOLUTION REDUCTION NO.
			TERRAIN LAND	BÂTIMENTS BUILDINGS	EXEMPT	CATHOLIQUE CATHOLIC	PROTESTANTE PROTESTANT	NEUTRE NEUTRAL	JUIVE JEWISH			
5800 50	LOT MC EACHRAN AVE.	633 167										
5800 50	LOT MC EACHRAN AVE. CITE DE MONTREAL	633 167 EX	3 00		3 00					25		
	**** A.E.37 ****	<u>PAR. ST LAURENT</u>										
5800 51	LOT MC EACHRAN AVE. CITE DE MONTREAL	633 168 EX	3 00		3 00					25		
	**** A.E.37 ****	<u>PAR. ST LAURENT</u>										
5800 52	LOT MC EACHRAN AVE. LILLIE B. DEROME 124 CLANDEBOYE - WESTMOUNT ETHEL J. DEROME	633 169 C	3 00				3 00			25		
	**** A.E.37 ****	<u>PAR. ST LAURENT</u>										
5800 53	LOT MC EACHRAN AVE. LILLIE B. DEROME 124 CLANDEBOYE - WESTMOUNT ETHEL J. DEROME	633 170 C	3 00				3 00			25		
	**** A.E.37 ****	<u>PAR. ST LAURENT</u>										
5800 54	LOT MC EACHRAN AVE. LILLIE B. DEROME ETHEL J. DEROME 124 CLANDEBOYE - WESTMOUNT ETHEL J. DEROME	633 171 C	3 00				3 00			25		
	**** A.E.37 ****	<u>PAR. ST LAURENT</u>										
5800 55	LOT MC EACHRAN AVE. LILLIE B. DEROME 124 CLANDEBOYE - WESTMOUNT ETHEL J. DEROME	633 172 C	3 00				3 00			25		

VILLE DE
CITY OF **MONTREAL**

RÔLE SUPPLÉMENTAIRE D'ÉVALUATION DES IMMEUBLES POUR L'EXERCICE FINANCIER COMMENÇANT LE 1ER MAI, 1943
SUPPLEMENTARY VALUATION ROLL OF IMMOVABLE PROPERTY FOR THE FISCAL YEAR COMMENCING 1ST MAY, 1943

1052

RUE STREET		ARRONDISSEMENT ELECTORAL ELECTORAL DISTRICT		QUARTIER WARD		ST JEAN 58									
No DE COMPTE ACCOUNT No.	EMPLACEMENT DE L'IMMEUBLE LOCATION OF PROPERTY		CADASTRE - SUBDIVISION		VALEUR (DOLLARS SEULMENT) - VALUE (DOLLARS ONLY)							ENTRETIEN DES TROTTOIRS MAINTENANCE OF SIDEWALKS POS. FRONT FT.	VOÛTES VAULTS	RÉSOLUTION REDUCTION NO.	
	NOM ET ADRESSE DU PROPRIÉTAIRE NAME AND ADDRESS OF OWNER		OCCUPATION ET/AND DENOMINATION		TERRAIN LAND	BÂTIMENTS BUILDINGS	EXEMPT	CATHOLIQUE CATHOLIC	PROTESTANTE PROTESTANT	NEUTRE NEUTRAL	JUIVE JEWISH				VALEUR TOTALE - TOTAL VALUE
	---- A.E.37 ----		<u>PAR. ST LAURENT</u>												
5800 56	LOT MC EACHRAN AVE. LILLIE B. DEROME 124 CLANDEBOYE - WESTMOUNT ETHEL J. DEROME		633	173	C	3 00			3 00					25	
	---- A.E.37 ----		<u>PAR. ST LAURENT</u>												
5800 57	LOT MC EACHRAN AVE. LILLIE B. DEROME 124 CLANDEBOYE - WESTMOUNT ETHEL J. DEROME		633	174	C	3 00			3 00					25	
	---- A.E.40 ----		<u>PAR. ST LAURENT</u>												
5800 64	LOT MC EACHRAN AVE. CITE DE MONTREAL		633	264	EX	3 00			3 00					25	
	---- A.E.40 ----		<u>PAR. ST LAURENT</u>												
5800 65	LOT MC EACHRAN AVE. CITE DE MONTREAL		633	265	EX	3 00			3 00					25	
	---- A.E.40 ----		<u>PAR. ST LAURENT</u>												
5800 67	LOT MC EACHRAN AVE. CITE DE MONTREAL		633	267	EX	3 00			3 00					25	
	---- A.E.40 ----		<u>PAR. ST LAURENT</u>												
5800 68	LOT MC EACHRAN AVE. CITE DE MONTREAL		633	268	EX	3 00			3 00					25	

RÔLE SUPPLÉMENTAIRE D'ÉVALUATION DES IMMEUBLES POUR L'EXERCICE FINANCIER COMMENÇANT LE 1ER MAI, 1943
SUPPLEMENTARY VALUATION ROLL OF IMMOVABLE PROPERTY FOR THE FISCAL YEAR COMMENCING 1ST MAY, 1943

RUE STREET _____ ARRONDISSEMENT ELECTORAL ELECTORAL DISTRICT _____ QUARTIER WARD ST JEAN 58

No DE COMPTE ACCOUNT No.	EMPLACEMENT DE L'IMMEUBLE LOCATION OF PROPERTY	CADASTRE—SUBDIVISION	VALEUR (DOLLARS SEULEMENT) — VALUE (DOLLARS ONLY)					EXEMPTION DES TERRAINS MAINTENANCE OF SIDEWALK POS. FRONT FT.	VOÛTES VAULTS	RÉSOLUTION REDUCTION NO.
			TERRAIN LAND	BÂTIMENTS BUILDINGS	EXEMPT	CATHOLIQUE CATHOLIC	PROTESTANTE PROTESTANT			
	**** A.E.40 ****	<u>PAR. ST LAURENT</u>								
5800 81	LOT MC EACHRAN AVE. CITE DE MONTREAL	633 281	EX 3 00		3 00				25	
	**** A.E.40 ****	<u>PAR. ST LAURENT</u>								
5800 82	LOT MC EACHRAN AVE. CITE DE MONTREAL	633 282	EX 3 00		3 00				25	
	**** A.E.40 ****	<u>PAR. ST LAURENT</u>								
5800 83	LOT MC EACHRAN AVE. CITE DE MONTREAL	633 283	EX 3 00		3 00				25	
	**** A.E.40 ****	<u>PAR. ST LAURENT</u>								
5800 84	LOT MC EACHRAN AVE. CITE DE MONTREAL	633 284	EX 3 00		3 00				25	
	**** A.E.40 ****	<u>PAR. ST LAURENT</u>								
5800 87	LOT MC EACHRAN AVE. CITE DE MONTREAL	633 356	EX 3 00		3 00				N.S.C.	
	**** A.E.40 ****	<u>PAR. ST LAURENT</u>								
5800 88	LOT MC EACHRAN AVE. CITE DE MONTREAL	633 357	EX 3 00		3 00				N.S.C.	
	**** A.E.40 ****	<u>PAR. ST LAURENT</u>								
5800 89	LOT MC EACHRAN AVE. CITE DE MONTREAL	633 358	EX 3 00		3 00				N.S.C.	

RÔLE SUPPLÉMENTAIRE D'ÉVALUATION DES IMMEUBLES POUR L'EXERCICE FINANCIER COMMENÇANT LE 1ER MAI, 1943
SUPPLEMENTARY VALUATION ROLL OF IMMOVABLE PROPERTY FOR THE FISCAL YEAR COMMENCING 1ST MAY, 1943

1054

RUE STREET ARRONDISSEMENT ELECTORAL ELECTORAL DISTRICT QUARTIER WARD ST JEAN 58

No DE COMPTE ACCOUNT No.	EMPLACEMENT DE L'IMMEUBLE LOCATION OF PROPERTY NOM ET ADRESSE DU PROPRIÉTAIRE NAME AND ADDRESS OF OWNER	CADASTRE—SUBDIVISION OCCUPATION ET/AND DENOMINATION	TERRAIN LAND	BÂTIMENTS BUILDINGS	VALEUR (DOLLARS SEULEMENT) — VALUE (DOLLARS ONLY)					EXEMPTION DES TROTTOIRS MAINTENANCE OF SIDEWALKS Pds. FRONT Ft.	VOÛTES VAULTS	RÉSOLUTION REDUCTION NO.
					EXEMPT	CATHOLIQUE CATHOLIC	PROTESTANTE PROTESTANT	NEUTRE NEUTRAL	JUIVE JEWISH			
	---- A.E.40 ----	<u>PAR. ST LAURENT</u>										
5800 90	LOT MC EACHRAN AVE. CITE DE MONTREAL	633 359 EX	3 00		3 00						N.S.C.	
	---- A.E.40 ----	<u>PAR. ST LAURENT</u>										
5800 91	LOT MC EACHRAN AVE. CITE DE MONTREAL	633 360 EX	3 00		3 00						N.S.C.	
	---- A.E.40 ----	<u>PAR. ST LAURENT</u>										
5800 95	LOT MC EACHRAN AVE. CITE DE MONTREAL	633 364 EX	3 00		3 00						N.S.C.	
	---- A.E.40 ----	<u>PAR. ST LAURENT</u>										
5800 96	LOT MC EACHRAN AVE. CITE DE MONTREAL	633 365 EX	3 00		3 00						N.S.C.	
	---- A.E.40 ----	<u>PAR. ST LAURENT</u>										
5801 01	LOT MC EACHRAN AVE. CITE DE MONTREAL	633 370 EX	3 00		3 00						N.S.C.	
	---- A.E.40 ----	<u>PAR. ST LAURENT</u>										
5801 02	LOT MC EACHRAN AVE. CITE DE MONTREAL	633 371 EX	3 00		3 00						N.S.C.	
	---- A.E.40 ----	<u>PAR. ST LAURENT</u>										
5801 03	LOT MC EACHRAN AVE. CITE DE MONTREAL	633 372 EX	3 00		3 00						N.S.C.	

VILLE DE
CITY OF **MONTREAL**

RÔLE SUPPLÉMENTAIRE D'ÉVALUATION DES IMMEUBLES POUR L'EXERCICE FINANCIER COMMENÇANT LE 1ER MAI, 1943
SUPPLEMENTARY VALUATION ROLL OF IMMOVABLE PROPERTY FOR THE FISCAL YEAR COMMENCING 1ST MAY, 1943

1055 |

RUE STREET		ARRONDISSEMENT ELECTORAL ELECTORAL DISTRICT		QUARTIER WARD							ST JEAN 58		RÉSOLUTION REDUCTION	
N ^o DE COMPTE ACCOUNT No.	EMPLACEMENT DE L'IMMEUBLE LOCATION OF PROPERTY	CADASTRE - SUBDIVISION OCCUPATION BY / AND DENOMINATION	TERRAIN LAND	BÂTIMENTS BUILDINGS	VALEUR (DOLLARS SEULEMENT) - VALUE (DOLLARS ONLY)					EXEMPTION DES TROTTOIRS MAINTENANCE OF SIDEWALKS Pos. FRONT Pt.	VOÛTES VAULTS	RÉSOLUTION REDUCTION NO.		
					EXEMPT	CATHOLIQUE CATHOLIC	PROTESTANTE PROTESTANT	NEUTRE NEUTRAL	JUIVE JEWISH				VALEUR TOTALE - TOTAL VALUE	
	---- A.E.40 ----	<u>PAR. ST LAURENT</u>												
5801 04	LOT MC EACHRAN AVE. CITE DE MONTREAL	633 373 EX.	3 00		3 00						N.S.C.			
	---- A.E.40 ----	<u>PAR. ST LAURENT</u>												
5801 05	LOT MC EACHRAN AVE. CITE DE MONTREAL	633 374 EX	3 00		3 00						N.S.C.			
	---- A.E.40 ----	<u>PAR. ST LAURENT</u>												
5801 06	LOT AVE MC EACHRAN CITE DE MONTREAL	633 375 EX.	3 00		3 00						N.S.C.			
	---- A.E. ³⁵ 40 ----	<u>PAR. ST LAURENT</u>												
5801 12	LOT MC EACHRAN AVE. CITE DE MONTREAL	633 450 EX	2 10		2 10						N.S.C.			
	---- A.E.35 ----	<u>PAR. ST LAURENT</u>												
5801 13	LOT MC EACHRAN AVE. CITE DE MONTREAL	633 451 EX	2 10		2 10						N.S.C.			
	---- A.E.35 ----	<u>PAR. ST LAURENT</u>												
5801 14	LOT MC EACHRAN AVE. CITE DE MONTREAL	633 452 EX	2 10		2 10						N.S.C.			
	---- A.E.35 ----	<u>PAR. ST LAURENT</u>												
5801 15	LOT MC EACHRAN AVE. CITE DE MONTREAL	633 453 EX	2 10		2 10						N.S.C.			

VILLE DE
CITY OF **MONTREAL**

RÔLE SUPPLÉMENTAIRE D'ÉVALUATION DES IMMEUBLES POUR L'EXERCICE FINANCIER COMMENÇANT LE 1ER MAI, 1943
SUPPLEMENTARY VALUATION ROLL OF IMMOVABLE PROPERTY FOR THE FISCAL YEAR COMMENCING 1ST MAY, 1943

1056

RUE STREET _____ ARRONDISSEMENT ELECTORAL ELECTORAL DISTRICT _____ QUARTIER WARD ST JEAN 58

No DE COMPTE ACCOUNT No.	EMPLACEMENT DE L'IMMEUBLE LOCATION OF PROPERTY NOM ET ADRESSE DU PROPRIÉTAIRE NAME AND ADDRESS OF OWNER	CADASTRE - SUBDIVISION OCCUPATION ET/AND DENOMINATION	TERRAIN LAND	BÂTIMENTS BUILDINGS	VALEUR (DOLLARS SEULEMENT) - VALUE (DOLLARS ONLY)					ENTRETIEN DES FOYERS MAINTENANCE OF STOVEWALK FRONT PT.	VOÛTES VAULTS	RÉSOLUTION REDUCTION NO.
					EXEMPT	CATHOLIQUE CATHOLIC	PROTESTANTE PROTESTANT	NEUTRE NEUTRAL	JUIVE JEWISH			
	---- A.E.35 ----	<u>PAR. ST LAURENT</u>										
5801 16	LOT MC EACHRAN AVE. CITE DE MONTREAL	633 454 EX	2 10		2 10						N.S.C.	
	---- A.E.35 ----	<u>PAR. ST LAURENT</u>										
5801 17	LOT MC EACHRAN AVE. CITE DE MONTREAL	633 455 EX	2 10		2 10						N.S.C.	
	---- A.E.35 ----	<u>PAR. ST LAURENT</u>										
5801 18	LOT MC EACHRAN AVE. CITE DE MONTREAL	633 456 EX	2 10		2 10						N.S.C.	
	---- A.E.35 ----	<u>PAR. ST LAURENT</u>										
5801 19	LOT MC EACHRAN AVE. CITE DE MONTREAL	633 457 EX	2 10		2 10						N.S.C.	
	---- A.E.35 ----	<u>PAR. S LAURENT</u>			✓							
5801 21	LOT MC EACHRAN AVE. CITE DE MONTREAL	633 459 EX	2 10		2 10						N.S.C.	
	---- A.E.35 ----	<u>PAR. ST LAURENT</u>										
5801 22	LOT MC EACHRAN AVE. CITE DE MONTREAL	633 460 EX	2 10		2 10						N.S.C.	
	---- A.E.35 ----	<u>PAR. S LAURENT</u>										
5801 35	LOT MC EACHRAN AVE. CITE DE MONTREAL	633 542 EX	1 30		1 30						N.S.C.	

VILLE DE
CITY OF **MONTREAL**

RÔLE SUPPLÉMENTAIRE D'ÉVALUATION DES IMMEUBLES POUR L'EXERCICE FINANCIER COMMENÇANT LE 1ER MAI, 1943
SUPPLEMENTARY VALUATION ROLL OF IMMOVABLE PROPERTY FOR THE FISCAL YEAR COMMENCING 1ST MAY, 1943

1057

RUE STREET		ARRONDISSEMENT ELECTORAL ELECTORAL DISTRICT		QUARTIER WARD													
				ST JEAN 38													
No DE COMPTE ACCOUNT No.	EMPLACEMENT DE L'IMMEUBLE LOCATION OF PROPERTY		CADASTRE - SUBDIVISION		VALEUR (DOLLARS SEULEMENT) - VALUE (DOLLARS ONLY)										ENTRETIEN DES TRITTOIRS MAINTENANCE OF SIDEWALKS POS. FRONT FT.	VOUTES VAULTS	RESOLUTION REDUCTION No.
	NOM ET ADRESSE DU PROPRIÉTAIRE NAME AND ADDRESS OF OWNER		OCCUPATION ET/AND DENOMINATION		TERRAIN LAND	BÂTIMENTS BUILDINGS	EXEMPT	CATHOLIQUE CATHOLIC	PROTESTANTE PROTESTANT	NEUTRE NEUTRAL	JUIVE JEWISH	VALEUR TOTALE - TOTAL VALUE					
	---- A.E.35 ----		<u>PAR. ST LAURENT</u>														
5801 36	LOT AVE MC EACHRAN CITE DE MONTREAL		633	543	EX	1 30		1 30								N.S.C.	
	---- A.E.35 ----		<u>PAR. ST LAURENT</u>														
5801 37	LOT MC EACHRAN AVE. CITE DE MONTREAL		633	544	EX	1 30		1 30								N.S.C.	
	---- A.E.35 ----		<u>PAR. ST LAURENT</u>														
5801 38	LOT MC EACHRAN AVE. CITE DE MONTREAL		633	545	EX	1 30		1 30								N.S.C.	
	---- A.E.35 ----		<u>PAR. ST LAURENT</u>														
5801 39	LOT MC EACHRAN AVE. CITE DE MONTREAL		633	546	EX	1 30		1 30								N.S.C.	
	---- A.E.35 ----		<u>PAR. ST LAURENT</u>														
5801 40	LOT MC EACHRAN AVE. CITE DE MONTREAL		633	547	EX	1 30		1 30								N.S.C.	
	---- A.E.35 ----		<u>PAR. ST LAURENT</u>														
5801 41	LOT MC EACHRAN AVE. CITE DE MONTREAL		633	548	EX	1 30		1 30								N.S.C.	
	---- A.E.35 ----		<u>PAR. ST LAURENT</u>														
5801 42	LOT MC EACHRAN AVE. CITE DE MONTREAL		633	549	EX	1 30		1 30								N.S.C.	

VILLE DE
CITY OF **MONTREAL**

RÔLE SUPPLÉMENTAIRE D'ÉVALUATION DES IMMEUBLES POUR L'EXERCICE FINANCIER COMMENÇANT LE 1ER MAI, 1943
SUPPLEMENTARY VALUATION ROLL OF IMMOVABLE PROPERTY FOR THE FISCAL YEAR COMMENCING 1ST MAY, 1943

1058

RUE STREET		ARRONDISSEMENT ELECTORAL ELECTORAL DISTRICT		QUARTIER WARD		VALEUR (DOLLARS SEULEMENT) - VALUE (DOLLARS ONLY)					ENTRETIEN DES TROTTOIRS MAINTENANCE OF SIDEWALKS POS. FRONT PT.		VOÛTES VAULTS	RÉSOLUTION RÉDUCTION NO.		
EMPLACEMENT DE L'IMMEUBLE LOCATION OF PROPERTY		CADASTRE - SUBDIVISION		VALEUR TOTALE - TOTAL VALUE												
NOM ET ADRESSE DU PROPRIÉTAIRE NAME AND ADDRESS OF OWNER		OCCUPATION ET/AND DENOMINATION		TERRAIN LAND	BÂTIMENTS BUILDINGS	EXEMPT	CATHOLIQUE CATHOLIC	PROTESTANTE PROTESTANT	NEUTRE NEUTRAL	JUIVE JEWISH						
----- A.E.35 -----		<u>PAR. ST LAURENT</u>														
5801 43	LOT MC EACHRAN AVE. CITE DE MONTREAL	633	550	EX	1 30	1 30								N.S.C.		
----- A.E.35 -----		<u>PAR. ST LAURENT</u>														
5801 44	LOT MC EACHRAN AVE. CITE DE MONTREAL	633	551	EX	1 30	1 30								N.S.C.		
----- A.E.35 -----		<u>PAR. ST LAURENT</u>														
5801 45	LOT MC EACHRAN AVE. CITE DE MONTREAL	633	552	EX	1 30	1 30								N.S.C.		
----- A.E.35 -----		<u>PAR. ST LAURENT</u>														
5801 46	LOT MC EACHRAN AVE. CITE DE MONTREAL	633	553	EX	1 30	1 30								N.S.C.		
----- A.E.35 -----		<u>PAR. ST LAURENT</u>														
5801 47	LOT MC EACHRAN AVE. CITE DE MONTREAL	633	554	EX	1 30	1 30								N.S.C.		
----- A.E.35 -----		<u>PAR. ST LAURENT</u>														
5801 49	LOT MC EACHRAN AVE. CITE DE MONTREAL	633	556	EX	1 30	1 30								N.S.C.		
----- A.E.35 -----		<u>PAR. ST LAURENT</u>														
5801 50	LOT MC EACHRAN AVE. CITE DE MONTREAL	633	557	EX	1 30	1 30								N.S.C.		

VILLE DE
CITY OF **MONTREAL**

RÔLE SUPPLÉMENTAIRE D'ÉVALUATION DES IMMEUBLES POUR L'EXERCICE FINANCIER COMMENÇANT LE 1^{ER} MAI, 1943
SUPPLEMENTARY VALUATION ROLL OF IMMOVABLE PROPERTY FOR THE FISCAL YEAR COMMENCING 1ST MAY, 1943

1059

RUE STREET		ARRONDISSEMENT ELECTORAL ELECTORAL DISTRICT		QUARTIER WARD							ST JEAN 58			
No DE COMPTE ACCOUNT No.	EMPLACEMENT DE L'IMMEUBLE LOCATION OF PROPERTY	CADASTRE—SUBDIVISION		VALEUR (DOLLARS SEULEMENT) — VALUE (DOLLARS ONLY)							ENTRETIEN DES TROTOIRS MAINTENANCE OF SIDEWALKS POS. FRONT FT.	VOÛTES VAULTS	RÉSOLUTION REDUCTION NO.	
		OCCUPATION ET/AND DENOMINATION	TERRAIN LAND	BÂTIMENTS BUILDINGS	EXEMPT	CATHOLIQUE CATHOLIC	PROTESTANTE PROTESTANT	NEUTRE NEUTRAL	JUIVE JEWISH	VALEUR TOTALE—TOTAL VALUE				
	---- A.E.35 ----	<u>PAR. ST LAURENT</u>												
5801 51	LOT MC EACHRAN AVE. CITE DE MONTREAL	633	558	EX	1 30		1 30						N.S.C.	
	---- A.E.35 ----	<u>PAR. ST LAURENT</u>					✓							
5801 52	LOT MC EACHRAN AVE. CITE DE MONTREAL	633	559	EX	1 20		1 20						N.S.C.	
	---- A.E.35 ----	<u>PAR. ST LAURENT</u>												
5801 53	LOT MC EACHRAN AVE. CITE DE MONTREAL	633	560	EX	1 20		1 20						N.S.C.	
	---- A.E.35 ----	<u>PAR. ST LAURENT</u>					✓							
5801 57	LOT MC EACHRAN AVE. CITE DE MONTREAL	633	604	EX	1 00		1 00						N.S.C.	
	---- A.E.35 ----	<u>PAR. ST LAURENT</u>												
5801 60	LOT MC EACHRAN AVE. CITE DE MONTREAL	633	607	EX	1 00		1 00						N.S.C.	
	---- A.E.35 ----	<u>PAR. ST LAURENT</u>												
5801 61	LOT MC EACHRAN AVE. CITE DE MONTREAL	633	608	EX	1 00		1 00						N.S.C.	
	---- A.E.35 ----	<u>PAR. ST LAURENT</u>												
5801 62	LOT MC EACHRAN AVE. CITE DE MONTREAL	633	609	EX	1 00		1 00						N.S.C.	

VILLE DE
CITY OF **MONTREAL**

RÔLE SUPPLÉMENTAIRE D'ÉVALUATION DES IMMEUBLES POUR L'EXERCICE FINANCIER COMMENÇANT LE 1^{ER} MAI, 1943
SUPPLEMENTARY VALUATION ROLL OF IMMOVABLE PROPERTY FOR THE FISCAL YEAR COMMENCING 1ST MAY, 1943

1060 1

RUE STREET		ARRONDISSEMENT ELECTORAL ELECTORAL DISTRICT		QUARTIER WARD		VALEUR (DOLLARS SEULEMENT) — VALUE (DOLLARS ONLY)						ENTRETIEN DES TRACINGS MAINTENANCE OF SIDEWALKS PO. FRONT ET	VOÛTES VAULTS	RÉSOLUTION REDUCTION NO.
No DE COMPTE ACCOUNT No.	EMPLACEMENT DE L'IMMEUBLE LOCATION OF PROPERTY	CADASTRE—SUBDIVISION		TERRAIN LAND	BÂTIMENTS BUILDINGS	VALEUR TOTALE—TOTAL VALUE								
	NOM ET ADRESSE DU PROPRIÉTAIRE NAME AND ADDRESS OF OWNER	OCCUPATION ET/AND DENOMINATION				EXEMPT	CATHOLIQUE CATHOLIC	PROTESTANTE PROTESTANT	NEUTRE NEUTRAL	JUIVE JEWISH				
	---- A.E.35 ----		<u>PAR. S LAURENT</u>											
5801 63	LOT MC EACHRAN AVE CITE DE MONTREAL	633 610		EX	1 00	1 00							N.S.C.	
	---- A.E.35 ----		<u>PAR. ST LAURENT</u>											
5801 64	LOT MC EACHRAN AVE. CITE DE MONTREAL	633 611		EX	1 00	1 00							N.S.C.	
	---- A.E.35 ----		<u>PAR. ST LAURENT</u>											
5801 65	LOT MC EACHRAN AVE. CITE DE MONTREAL	633 612		EX	1 00	1 00							N.S.C.	
	---- A.E.35 ----		<u>PAR. ST LAURENT</u>											
5801 66	LOT MC EACHRAN AVE. CITE DE MONTREAL	633 613		EX	1 00	1 00							N.S.C.	
	---- A.E.35 ----		<u>PAR. ST LAURENT</u>											
5801 68	LOT MC EACHRAN AVE. CITE DE MONTREAL	633 615		EX	1 00	1 00							N.S.C.	
	---- A.E.35 ----		<u>PAR. ST LAURENT</u>											
5801 69	LOT MC EACHRAN AVE. CITE DE MONTREAL	633 616		EX	1 00	1 00							N.S.C.	
	95 ---- A.E.35 ----		<u>PAR. ST LAURENT</u>											
5801 73	LOT MC EACHRAN AVE. CITE DE MONTREAL	633 P-619		EX	50	50							N.S.C.	

VILLE DE
CITY OF **MONTREAL**

RÔLE SUPPLÉMENTAIRE D'ÉVALUATION DES IMMEUBLES POUR L'EXERCICE FINANCIER COMMENÇANT LE 1^{ER} MAI, 1943
SUPPLEMENTARY VALUATION ROLL OF IMMOVABLE PROPERTY FOR THE FISCAL YEAR COMMENCING 1ST MAY, 1943

1061

RUE STREET	ARRONDISSEMENT ELECTORAL ELECTORAL DISTRICT	QUARTIER ST JEAN 58 WARD	EMPLACEMENT DE L'IMMEUBLE LOCATION OF PROPERTY		CADASTRE - SUBDIVISION	VALEUR (DOLLARS SEULEMENT) - VALUE (DOLLARS ONLY)					ENTRETIEN DES TROTOIRS MAINTENANCE OF SIDEWALKS P.C. FRONT FT.	VOÛTES VAULTS	RÉSOLUTION REDUCTION NO.
No DE COMPTE ACCOUNT No.	NOM ET ADRESSE DU PROPRIÉTAIRE NAME AND ADDRESS OF OWNER	OCCUPATION ET/AND DENOMINATION	TERRAIN LAND	BÂTIMENTS BUILDINGS	EXEMPT	CATHOLIQUE CATHOLIC	PROTESTANTE PROTESTANT	NEUTRE NEUTRAL	JUIVE JEWISH	VALEUR TOTALE - TOTAL VALUE			
	---- A.E.35 ----	<u>PAR. ST LAURENT</u>											
5801 74	LOT MC EACHRAN AVE. CITE DE MONTREAL	633 620 EX	1 00		1 00							N.S.C.	
	---- A.E.35 ----	<u>PAR. ST LAURENT</u>											
5801 75	LOT MC EACHRAN AVE. CITE DE MONTREAL	633 621 EX	1 00		1 00							N.S.C.	
	---- A.E.35 ----	<u>PAR. ST LAURENT</u>											
5801 89	LOT MC EACHRAN AVE. CITE DE MONTREAL	633 635 EX	1 00		1 00							N.S.C.	
	---- A.E.35 ----	<u>PAR. ST LAURENT</u>											
5801 90	LOT MC EACHRAN AVE. CITE DE MONTREAL	633 636 EX	1 00		1 00							N.S.C.	
	---- A.E.35 ----	<u>PAR. ST LAURENT</u>											
5801 91	LOT MC EACHRAN AVE. CITE DE MONTREAL	633 637 EX	1 00		1 00							N.S.C.	
	---- A.E.35 ----	<u>PAR. ST LAURENT</u>											
5801 93	LOT MC EACHRAN AVE <i>Antoinette Barrette veuve de Edouard Boismenu 855 St. Laurent Ave de St-Henri, St-Henri CITE DE MONTREAL Maria Martha Chabot</i>	633 639 EX	1 00		1 00 100.							N.S.C.	<i>Cont. No. 1079</i>
	---- A.E.35 ----	<u>PAR. ST LAURENT</u>											
5802 02	LOT BIRNAM CITE DE MONTREAL	633 674 EX	1 10		1 10							N.S.C.	
	---- A.E.35 ----	<u>PAR. ST LAURENT</u>											
5802 03	LOT BIRNAM CITE DE MONTREAL	633 673 EX	1 10		1 10							N.S.C.	

VILLE DE
CITY OF **MONTREAL**

RÔLE SUPPLÉMENTAIRE D'ÉVALUATION DES IMMEUBLES POUR L'EXERCICE FINANCIER COMMENÇANT LE 1^{ER} MAI, 1943
SUPPLEMENTARY VALUATION ROLL OF IMMOVABLE PROPERTY FOR THE FISCAL YEAR COMMENCING 1ST MAY, 1943

1062

RUE STREET		ARRONDISSEMENT ELECTORAL ELECTORAL DISTRICT		QUARTIER WARD									
No DE COMPTE ACCOUNT No.	EMPLACEMENT DE L'IMMEUBLE LOCATION OF PROPERTY		CADASTRE - SUBDIVISION		VALEUR (DOLLARS SEULEMENT) - VALUE (DOLLARS ONLY)					ENTRETIEN DES TROTTOIRS MAINTENANCE OF SIDEWALKS POS. FRONT PT.	VOUTES VAULTS	RÉSOLUTION REDUCTION No.	
	NOM ET ADRESSE DU PROPRIÉTAIRE NAME AND ADDRESS OF OWNER		OCCUPATION ET / AND DENOMINATION		TERRAIN LAND	BÂTIMENTS BUILDINGS	EXEMPT	CATHOLIQUE CATHOLIC	PROTESTANTE PROTESTANT				NEUTRE NEUTRAL
	**** A.E.35 ****		<u>PAR. ST LAURENT</u>										
5802 04	LOT BIRNAM		633	672									
	CITE DE MONTREAL			EX	1 10						1 10		N.S.C.
	**** A.E.35 ****		<u>PAR. ST LAURENT</u>										
5802 05	LOT BIRNAM		633	671									
	CITE DE MONTREAL			EX	1 10						1 10		N.S.C.
	**** A.E.35 ****		<u>PAR. ST LAURENT</u>										
5802 06	LOT BIRNAM		633	670									
	CITE DE MONTREAL			EX	1 10						1 10		N.S.C.
	**** A.E.35 ****		<u>PAR. ST LAURENT</u>										
5802 07	LOT BIRNAM		633	669									
	CITE DE MONTREAL			EX.	1 10						1 10		N.S.C.
	**** A.E.35 ****		<u>PAR. ST LAURENT</u>										
5802 08	LOT BIRNAM		633	668									
	CITE DE MONTREAL			EX.	1 10						1 10		N.S.C.
	**** A.E.35 ****		<u>PAR. ST LAURENT</u>										
5802 09	LOT BIRNAM		633	667									
	CITE DE MONTREAL			EX	1 10						1 10		N.S.C.
	**** A.E.35 ****		<u>PAR. ST LAURENT</u>										
5802 10	LOT BIRNAM		633	666									
	CITE DE MONTREAL			EX.	1 10						1 10		N.S.C.

VILLE DE MONTREAL
CITY OF

RÔLE SUPPLÉMENTAIRE D'ÉVALUATION DES IMMEUBLES POUR L'EXERCICE FINANCIER COMMENÇANT LE 1ER MAI, 1943
SUPPLEMENTARY VALUATION ROLL OF IMMOVABLE PROPERTY FOR THE FISCAL YEAR COMMENCING 1ST MAY, 1943

1063

RUE STREET		ARRONDISSEMENT ELECTORAL ELECTORAL DISTRICT		QUARTIER WARD		VALEUR (DOLLARS SEULEMENT) - VALUE (DOLLARS ONLY)						ENTRETIEN DES TROTTOIRS MAINTENANCE OF SIDEWALKS FOR FRONT FT	VOÛTES VAULTS	RÉSOLUTION REDUCTION NO.
No DE COMPTE ACCOUNT No.	EMPLACEMENT DE L'IMMEUBLE LOCATION OF PROPERTY	CADASTRE - SUBDIVISION	VALEUR TOTALE - TOTAL VALUE											
			TERRAIN LAND	BÂTIMENTS BUILDINGS	EXEMPT	CATHOLIQUE CATHOLIC	PROTESTANTE PROTESTANT	NEUTRE NEUTRAL	JUIVE JEWISH					
	---- A.E.35 ----	<u>PAR. ST LAURENT</u>												
5802 11	LOT BIRNAM CITE DE MONTREAL	633 665	EX	1 10		1 10								N.S.C.
	---- A.E.35 ----	<u>PAR. ST LAURENT</u>												
5802 12	LOT BIRNAM CITE DE MONTREAL	633 664	EX	1 10	1 10	1 10								N.S.C.
	---- A.E.35 ----	<u>PAR. ST LAURENT</u>												
5802 13	LOT BIRNAM CITE DE MONTREAL	633 663	EX	1 10		1 10								N.S.C.
	---- A.E.35 ----	<u>PAR. ST LAURENT</u>												
5802 14	LOT BIRNAM CITE DE MONTREAL	633 662	EX	1 10		1 10								N.S.C.
	---- A.E.35 ----	<u>PAR. ST LAURENT</u>												
5802 15	LOT BIRNAM CITE DE MONTREAL	633 661	EX	1 10		1 10								N.S.C.
	---- A.E.35 ----	<u>PAR. ST LAURENT</u>												
5802 16	LOT BIRNAM CITE DE MONTREAL	633 660	EX	1 10		1 10								N.S.C.
	---- A.E.35 ----	<u>PAR. ST LAURENT</u>												
5802 17	LOT BIRNAM CITE DE MONTREAL	633 659	EX	1 10		1 10								N.S.C.

VILLE DE
CITY OF **MONTREAL**

RÔLE SUPPLÉMENTAIRE D'ÉVALUATION DES IMMEUBLES POUR L'EXERCICE FINANCIER COMMENÇANT LE 1ER MAI, 1943
SUPPLEMENTARY VALUATION ROLL OF IMMOVABLE PROPERTY FOR THE FISCAL YEAR COMMENCING 1ST MAY, 1943

1064

RUE STREET		ARRONDISSEMENT ELECTORAL ELECTORAL DISTRICT		QUARTIER WARD		VALEUR (DOLLARS SEULEMENT) - VALUE (DOLLARS ONLY)							ENTRETIEN DES TROTTOIRS MAINTENANCE OF SIDEWALKS POS. FRONT FY	VOÛTES VAULTS	RÉSOLUTION REDUCTION NO.		
No DE COMPTE ACCOUNT No.	EMPLACEMENT DE L'IMMEUBLE LOCATION OF PROPERTY	CADASTRE - SUBDIVISION	OCCUPATION ET/AND DENOMINATION	TERRAIN LAND	BÂTIMENTS BUILDINGS	VALEUR TOTALE - TOTAL VALUE					EXEMPT	CATHOLIQUE CATHOLIC	PROTESTANTE PROTESTANT	NEUTRE NEUTRAL	JUIVE JEWISH		
						EXEMPT	CATHOLIQUE CATHOLIC	PROTESTANTE PROTESTANT	NEUTRE NEUTRAL	JUIVE JEWISH							
	**** A.E.35 ****	<u>PAR. ST LAURENT</u>															
5802 18	LOT BIRNAM CITE DE MONTREAL	633 658	EX	1 10		1 10											N.S.C.
	**** A.E.35 ****	<u>PAR. ST LAURENT</u>															
5802 19	LOT BIRNAM CITE DE MONTREAL	633 657	EX	1 10		1 10											N.S.C.
	**** A.E.35 ****	<u>PAR. ST LAURENT</u>															
5802 20	LOT BIRNAM CITE DE MONTREAL	633 656	EX	1 10		1 10											N.S.C.
	**** A.E.35 ****	<u>PAR. ST LAURENT</u>															
5802 21	LOT BIRNAM CITE DE MONTREAL	633 655	EX	1 10		1 10											N.S.C.
	**** A.E.35 ****	<u>PAR. ST LAURENT</u>															
5802 22	LOT BIRNAM CITE DE MONTREAL	633 654	EX	1 10		1 10											N.S.C.
	**** A.E.35 ****	<u>PAR. ST LAURENT</u>															
5802 23	LOT BIRNAM CITE DE MONTREAL	633 653	EX	1 10		1 10											N.S.C.
	**** A.E.35 ****	<u>PAR. ST LAURENT</u>															
5802 24	LOT BIRNAM CITE DE MONTREAL	633 652	EX	1 10		1 10											N.S.C.

VILLE DE
CITY OF **MONTREAL**

RÔLE SUPPLÉMENTAIRE D'ÉVALUATION DES IMMEUBLES POUR L'EXERCICE FINANCIER COMMENÇANT LE 1^{ER} MAI, 1943
SUPPLEMENTARY VALUATION ROLL OF IMMOVABLE PROPERTY FOR THE FISCAL YEAR COMMENCING 1ST MAY, 1943

1065

RUE STREET		ARRONDISSEMENT ELECTORAL ELECTORAL DISTRICT		QUARTIER WARD								RESOLUTION REDUCTION NO.		
N ^o DE COMPTE ACCOUNT NO.	EMPLACEMENT DE L'IMMEUBLE LOCATION OF PROPERTY		CADASTRE - SUBDIVISION		VALEUR (DOLLARS SEULEMENT) - VALUE (DOLLARS ONLY)						ENTRETIEN DES TROTTOIRS MAINTENANCE OF SIDEWALKS POS. FRONT PT.	VOÛTES VAULTS		
	NOM ET ADRESSE DU PROPRIÉTAIRE NAME AND ADDRESS OF OWNER		OCCUPATION ET/AND DÉNOMINATION		TERRAIN LAND	BÂTIMENTS BUILDINGS	EXEMPT	CATHOLIQUE CATHOLIC	PROTESTANTE PROTESTANT	NEUTRE NEUTRAL			JUIVE JEWISH	VALEUR TOTALE - TOTAL VALUE
	---- A.E.35 ----		<u>PAR. ST LAURENT</u>											
5802 26	LOT BIRNAM		633	650										
	CITE DE MONTREAL				EX	1 10		1 10						N.S.C.
	---- A.E.35 ----		<u>PAR. ST LAURENT</u>											
5802 27	LOT BIRNAM		633	649										
	CITE DE MONTREAL				EX	1 10		1 10						N.S.C.
	---- A.E.35 ----		<u>PAR. ST LAURENT</u>											
5802 28	LOT BIRNAM		633	648										
	CITE DE MONTREAL				EX	1 10		1 10						N.S.C.
	---- A.E.35 ----		<u>PAR. ST LAURENT</u>											
5802 29	LOT BIRNAM		633	647										
	CITE DE MONTREAL				EX	1 10		1 10						N.S.C.
	---- A.E.35 ----		<u>PAR. ST LAURENT</u>											
5802 30	LOT BIRNAM		633	646										
	CITE DE MONTREAL				EX	1 10		1 10						N.S.C.
	---- A.E.35 ----		<u>PAR. ST LAURENT</u>											
5802 31	LOT BIRNAM		633	645										
	CITE DE MONTREAL				EX	1 10		1 10						N.S.C.
	---- A.E.35 ----		<u>PAR. ST LAURENT</u>											
5802 32	LOT BIRNAM		633	644										
	CITE DE MONTREAL				EX	1 10		1 10						N.S.C.

VILLE DE
CITY OF **MONTREAL**

RÔLE SUPPLÉMENTAIRE D'ÉVALUATION DES IMMEUBLES POUR L'EXERCICE FINANCIER COMMENÇANT LE 1^{ER} MAI, 1943
SUPPLEMENTARY VALUATION ROLL OF IMMOVABLE PROPERTY FOR THE FISCAL YEAR COMMENCING 1ST MAY, 1943

1066

RUE STREET	ARRONDISSEMENT ELECTORAL ELECTORAL DISTRICT	QUARTIER WARD	VALEUR (DOLLARS SEULEMENT) - VALUE (DOLLARS ONLY)							DIRECTION DES TROTTOIRS MAINTENANCE OF SIDEWALKS PUB. FRONT FT.	VOÛTES VAULTS	RÉSOLUTION REDUCTION NO.
N ^o DE COMPTE ACCOUNT No.	EMPLACEMENT DE L'IMMEUBLE LOCATION OF PROPERTY	GADASTRE - SUBDIVISION	TERRAIN LAND	BÂTIMENTS BUILDINGS	VALEUR TOTALE - TOTAL VALUE							
	NOM ET ADRESSE DU PROPRIÉTAIRE NAME AND ADDRESS OF OWNER	OCCUPATION ET/AND DENOMINATION			EXEMPT	CATHOLIQUE CATHOLIC	PROTESTANTE PROTESTANT	NEUTRE NEUTRAL	JUIVE JEWISH			
	---- A.E.35 ----	<u>PAR. ST LAURENT</u>										
5802 33	LOT BIRNAM CITE DE MONTREAL	633 643 EX.	1 10		1 10							N.S.C.
	---- A.E.35 ----	<u>PAR. ST LAURENT</u>						✓				
5802 35	LOT BIRNAM CITE DE MONTREAL	633 587 EX.	1 30		1 30							N.S.C.
	---- A.E.35 ----	<u>PAR. ST LAURENT</u>										
5802 36	LOT BIRNAM CITE DE MONTREAL	633 586 EX.	1 30		1 30							N.S.C.
	---- A.E.35 ----	<u>PAR. ST LAURENT</u>										
5802 37	LOT BIRNAM CITE DE MONTREAL	633 585 EX.	1 30		1 30							N.S.C.
	---- A.E.35 ----	<u>PAR. ST LAURENT</u>										
5802 38	LOT BIRNAM CITE DE MONTREAL	633 584 EX.	1 30		1 30							N.S.C.
	---- A.E.35 ----	<u>PAR. ST LAURENT</u>						✓				
5802 43	LOT BIRNAM CITE DE MONTREAL	633 579 EX.	1 30		1 30							N.S.C.
	---- A.E.35 ----	<u>PAR. ST LAURENT</u>										
5802 44	LOT BIRNAM CITE DE MONTREAL	633 578 EX.	1 30		1 30							N.S.C.

VILLE DE
CITY OF **MONTREAL**

RÔLE SUPPLÉMENTAIRE D'ÉVALUATION DES IMMEUBLES POUR L'EXERCICE FINANCIER COMMENÇANT LE 1ER MAI, 1943
SUPPLEMENTARY VALUATION ROLL OF IMMOVABLE PROPERTY FOR THE FISCAL YEAR COMMENCING 1ST MAY, 1943

1067

RUE STREET		ARRONDISSEMENT ELECTORAL ELECTORAL DISTRICT		QUARTIER <u>ST JEAN 58</u> WARD							ENTRETIEN DES FACIÈDES MAINTENANCE OF SIDEWALKS P.C. FRONT P.	VOÛTES VAULTS	RÉSOLUTION REDUCTION NO.
EMPLACEMENT DE L'IMMEUBLE LOCATION OF PROPERTY		CADASTRE--SUBDIVISION		VALEUR (DOLLARS SEULEMENT) -- VALUE (DOLLARS ONLY)									
NOM ET ADRESSE DU PROPRIÉTAIRE NAME AND ADDRESS OF OWNER		OCCUPATION ET / AND DENOMINATION		TERRAIN LAND	BÂTIMENTS BUILDINGS	EXEMPT	CATHOLIQUE CATHOLIC	PROTESTANTE PROTESTANT	NEUTRE NEUTRAL	JUIVE JEWISH			
---- A.E.35 ----		<u>PAR. ST LAURENT</u>											
5802 45	LOT BIRNAM CITE DE MONTREAL	633	577	EX	1 30			1 30				N.S.C.	
---- A.E.35 ----		<u>PAR. ST LAURENT</u>											
5802 46	LOT BIRNAM CITE DE MONTREAL	633	576	EX	1 30			1 30				N.S.C.	
---- A.E.35 ----		<u>PAR. ST LAURENT</u>											
5802 47	LOT BIRNAM CITE DE MONTREAL	633	575	EX	1 30			1 30				N.S.C.	
---- A.E.35 ----		<u>PAR. ST LAURENT</u>											
5802 48	LOT BIRNAM CITE DE MONTREAL	633	574	EX	1 30			1 30				N.S.C.	
---- A.E.35 ----		<u>PAR. ST LAURENT</u>											
5802 49	LOT BIRNAM CITE DE MONTREAL	633	573	EX	1 30			1 30				N.S.C.	
---- A.E.35 ----		<u>PAR. ST LAURENT</u>											
5802 50	LOT BIRNAM CITE DE MONTREAL	633	572	EX	1 30			1 30				N.S.C.	
---- A.E.35 ----		<u>PAR. ST LAURENT</u>											
5802 51	8330 BIRNAM ALASTAIR GRANT 4821 UPPER ROSLYN	633	571 570 569	P	4 00	14 00		18 00				75	

1943 RÔLE SUPPLÉMENTAIRE
1943 SUPPLEMENTARY ROLL

VILLE DE
CITY OF **MONTREAL**

RÔLE SUPPLÉMENTAIRE D'ÉVALUATION DES IMMEUBLES POUR L'EXERCICE FINANCIER COMMENÇANT LE 1ER MAI, 1943
SUPPLEMENTARY VALUATION ROLL OF IMMOVABLE PROPERTY FOR THE FISCAL YEAR COMMENCING 1ST MAY, 1943

1068

RUE STREET	ARRONDISSEMENT ELECTORAL ELECTORAL DISTRICT	QUARTIER ST JEAN 58 WARD	VALEUR (DOLLARS SEULEMENT) - VALUE (DOLLARS ONLY)							EXTRACTION DES TROTTOIRS MAINTENANCE OF SIDEWALKS FR. FROM PL.	VOÛTES VAULTS	RÉSOLUTION REDUCTION NO.
N ^o DE COMPTE ACCOUNT No.	EMPLACEMENT DE L'IMMEUBLE LOCATION OF PROPERTY	CADASTRE - SUBDIVISION	VALEUR TOTALE - TOTAL VALUE									
	NOM ET ADRESSE DU PROPRIÉTAIRE NAME AND ADDRESS OF OWNER	OCCUPATION ET/AND DENOMINATION	TERRAIN LAND	BÂTIMENTS BUILDINGS	EXEMPT	CATHOLIQUE CATHOLIC	PROTESTANTE PROTESTANT	NEUTRE NEUTRAL	JUIVE JEWISH			
	---- A.E.35 ----	<u>PAR. ST LAURENT</u>										
5802 52	LOT BIRNAM CITE DE MONTREAL	633 568 EX	1 30		1 30						25	
	---- A.E.35 ----	<u>PAR. ST LAURENT</u>										
5802 53	LOT BIRNAM CITE DE MONTREAL	633 567 EX	1 30		1 30						25	
	---- A.E.35 ----	<u>PAR. ST LAURENT</u>										
5802 54	LOT BIRNAM CITE DE MONTREAL	633 566 EX	1 30		1 30						25	
	---- A.E.35 ----	<u>PAR. ST LAURENT</u>										
5802 55	LOT BIRNAM CITE DE MONTREAL	633 565 EX	1 30		1 30						25	
	---- A.E.35 ----	<u>PAR. ST LAURENT</u>										
5802 56	LOT BIRNAM CITE DE MONTREAL	633 495 EX	2 10		2 10						25	
	---- A.E.35 ----	<u>PAR. ST LAURENT</u>										
5802 61	LOT BIRNAM CITE DE MONTREAL	633 490 EX	2 10		2 10						25	
	---- A.E.35 ----	<u>PAR. ST LAURENT</u>										
5802 62	LOT BIRNAM CITE DE MONTREAL	633 489 EX	2 10		2 10						25	

VILLE DE
CITY OF **MONTREAL**

RÔLE SUPPLÉMENTAIRE D'ÉVALUATION DES IMMEUBLES POUR L'EXERCICE FINANCIER COMMENÇANT LE 1ER MAI, 1943
SUPPLEMENTARY VALUATION ROLL OF IMMOVABLE PROPERTY FOR THE FISCAL YEAR COMMENCING 1ST MAY, 1943

1069

RUE STREET	ARRONDISSEMENT ELECTORAL ELECTORAL DISTRICT	QUARTIER WARD	EMPLACEMENT DE L'IMMEUBLE LOCATION OF PROPERTY		CADASTRE—SUBDIVISION	VALEUR (DOLLARS SEULEMENT) — VALUE (DOLLARS ONLY)					ENTARTION DES TERRAINS MAINTENANCE OF SQUARES Fds. Fmnt. Pt.	VOÛTES VAULTS	RÉSOLUTION REDUCTION NO.
No DE COMPTE ACCOUNT No.	NOM ET ADRESSE DU PROPRIÉTAIRE NAME AND ADDRESS OF OWNER	OCCUPATION ET/AND DENOMINATION	TERRAIN LAND	BÂTIMENTS BUILDINGS	EXEMPT	CATHOLIQUE CATHOLIC	PROTESTANTE PROTESTANT	NEUTRE NEUTRAL	JUIVE JEWISH	VALEUR TOTALE—TOTAL VALUE			
	----- A.E. 35 -----		<u>PAR. ST LAURENT</u>										
5802 63	LOT BIRNAM CITE DE MONTREAL	633 488 EX	2 10		2 10							25	
	----- A.E. 35 -----		<u>PAR. ST LAURENT</u>										
5802 64	LOT BIRNAM CITE DE MONTREAL	633 487 EX	2 10		2 10							25	
	----- A.E. 35 -----		<u>PAR. ST LAURENT</u>										
5802 65	LOT BIRNAM CITE DE MONTREAL	633 486 EX	2 10		2 10							25	
	----- A.E. 35 -----		<u>PAR. ST LAURENT</u>										
5802 67	LOT BIRNAM CITE DE MONTREAL	633 483 EX	2 10		2 10							25	
	----- A.E. 35 -----		<u>PAR. ST LAURENT</u>										
5802 69	LOT BIRNAM CITE DE MONTREAL	633 481 EX	2 10		2 10							25	
	----- A.E. 35 -----		<u>PAR. ST LAURENT</u>										
5802 70	LOT BIRNAM CITE DE MONTREAL	633 480 EX	2 10		2 10							25	
	----- A.E. ⁴⁰ 35 -----		<u>PAR. ST LAURENT</u>										
5802 88	LOT BIRNAM CITE DE MONTREAL	633 393 EX	3 00		3 00							N.S.C.	

VILLE DE
CITY OF **MONTREAL**

RÔLE SUPPLÉMENTAIRE D'ÉVALUATION DES IMMEUBLES POUR L'EXERCICE FINANCIER COMMENÇANT LE 1ER MAI, 1943
SUPPLEMENTARY VALUATION ROLL OF IMMOVABLE PROPERTY FOR THE FISCAL YEAR COMMENCING 1ST MAY, 1943

1070

RUE STREET		ARRONDISSEMENT ELECTORAL ELECTORAL DISTRICT		QUARTIER WARD							VOÛTES VAULTS	RÉSOLUTION RÉDUCTION NO.
				ST JEAN 38								
NO DE COMPTE ACCOUNT NO.	EMPLACEMENT DE L'IMMEUBLE LOCATION OF PROPERTY		CADASTRE - SUBDIVISION		VALEUR (DOLLARS SEULEMENT) - VALUE (DOLLARS ONLY)					ENTRETIEN DES TROTTOIRS MAINTENANCE OF SIDEWALKS Pos. FRONT FT.		
	NOM ET ADRESSE DU PROPRIÉTAIRE NAME AND ADDRESS OF OWNER		OCCUPATION ET/AND DENOMINATION		TERRAIN LAND	BÂTIMENTS BUILDINGS	EXEMPT	CATHOLIQUE CATHOLIC	PROTESTANTE PROTESTANT		NEUTRE NEUTRAL	JUIVE JEWISH
	---- A.E.40 ----		<u>PAR. ST LAURENT</u>									
5802 89	LOT BIRNAM		633 392									
	CITE DE MONTREAL			EX	3 00							N.S.C.
	---- A.E.40 ----		<u>PAR. ST LAURENT</u>									
5802 90	LOT BIRNAM		633 391									
	CITE DE MONTREAL			EX	3 00							N.S.C.
	---- A.E.40 ----		<u>PAR. ST LAURENT</u>									
5802 91	LOT BIRNAM		633 390									
	CITE DE MONTREAL			EX	3 00							N.S.C.
	---- A.E.40 ----		<u>PAR. ST LAURENT</u>									
5802 93	LOT BIRNAM		633 388									
	CITE DE MONTREAL			EX	3 00							N.S.C.
	---- A.E.40 ----		<u>PAR. ST LAURENT</u>									
5802 94	LOT BIRNAM		633 387									
	CITE DE MONTREAL			EX	3 00							N.S.C.
	N ---- A.E.40 ----		<u>PAR. ST LAURENT</u>									
5802 95	LOT BIRNAM		633 386									
	CITE DE MONTREAL			EX	3 00							N.S.C.
	---- A.E.40 ----		<u>PAR. ST LAURENT</u>									
5802 98	LOT BIRNAM		633 383									
	CITE DE MONTREAL			EX	3 00							N.S.C.

RÔLE SUPPLÉMENTAIRE D'ÉVALUATION DES IMMEUBLES POUR L'EXERCICE FINANCIER COMMENÇANT LE 1ER MAI, 1943
SUPPLEMENTARY VALUATION ROLL OF IMMOVABLE PROPERTY FOR THE FISCAL YEAR COMMENCING 1ST MAY, 1943

RUE STREET		ARRONDISSEMENT ELECTORAL ELECTORAL DISTRICT		QUARTIER WARD							ST JEAN 58		
No DE COMPTE ACCOUNT No.	EMPLACEMENT DE L'IMMEUBLE LOCATION OF PROPERTY	CADASTRE—SUBDIVISION	OCCUPATION RT/ AND DENOMINATION	TERRAIN LAND	BÂTIMENTS BUILDINGS	VALEUR (DOLLARS SEULEMENT) — VALUE (DOLLARS ONLY)					ENTRETIEN DES TRACINGS MAINTENANCE OF SIDEWALKS POS. FRONT FT.	VOÛTES VAULTS	RÉSOLUTION REDUCTION NO.
						EXEMPT	CATHOLIQUE CATHOLIC	PROTESTANTE PROTESTANT	NEUTRE NEUTRAL	JUIVE JEWISH			
	---- A.E.40 ----	<u>PAR. ST LAURENT</u>											
5802 99	LOT BIRNAM CITE DE MONTREAL	633 382	EX	3 00		3 00						N.S.C.	
	---- A.E.40 ----	<u>PAR. S LAURENT</u>											
5803 00	LOT BIRNAM CITE DE MONTREAL	633 381	EX	3 00		3 00						N.S.C.	
	---- A.E.40 ----	<u>PAR. ST LAURENT</u>											
5803 01	LOT BIRNAM CITE DE MONTREAL	633 380	EX	3 00		3 00						N.S.C.	
	---- A.E.40 ----	<u>PAR. ST LAURENT</u>											
5803 02	LOT BIRNAM CITE DE MONTREAL	633 379	EX	3 00		3 00						N.S.C.	
	---- A.E.40 ----	<u>PAR. ST LAURENT</u>											
5803 03	LOT BIRNAM CITE DE MONTREAL	633 309	EX	3 00		3 00						25	
	---- A.E.40 ----	<u>PAR. ST LAURENT</u>											
5803 04	LOT BIRNAM CITE DE MONTREAL	633 307	EX	3 00		3 00						25	
	---- A.E.40 ----	<u>PAR. ST LAURENT</u>											
5803 07	LOT BIRNAM CITE DE MONTREAL	633 305	EX	3 00		3 00						25	

RÔLE SUPPLÉMENTAIRE D'ÉVALUATION DES IMMEUBLES POUR L'EXERCICE FINANCIER COMMENÇANT LE 1ER MAI, 1943
SUPPLEMENTARY VALUATION ROLL OF IMMOVABLE PROPERTY FOR THE FISCAL YEAR COMMENCING 1ST MAY, 1943

1072

RUE STREET		ARRONDISSEMENT ELECTORAL ELECTORAL DISTRICT		QUARTIER ST JEAN 58 WARD								
No DE COMPTE ACCOUNT No.	EMPLACEMENT DE L'IMMEUBLE LOCATION OF PROPERTY	CADASTRE—SUBDIVISION		VALEUR (DOLLARS SEULEMENT) — VALUE (DOLLARS ONLY)					ENTRETIEN DES TROTTOIRS MAINTENANCE OF SIDEWALKS POL. FRONT PT.	VOÛTES VAULTS	RÉSOLUTION RÉDUCTION NO.	
	NOM ET ADRESSE DU PROPRIÉTAIRE NAME AND ADDRESS OF OWNER	OCCUPATION ET/ANS DENOMINATION	TERRAIN LAND	BÂTIMENTS BUILDINGS	EXEMPT	CATHOLIQUE CATHOLIC	PROTESTANTE PROTESTANT	NEUTRE NEUTRAL				JUIVE JEWISH
	---- A.E.40 ----	<u>PAR. ST LAURENT</u>										
5803 08	LOT BIRNAM CITE DE MONTREAL	633	304	EX	3 00		3 00				25	
	---- A.E.40 ----	<u>PAR. ST LAURENT</u>										
5803 09	LOT BIRNAM CITE DE MONTREAL	633	303	EX	3 00		3 00				25	
	---- A.E.40 ----	<u>PAR. ST LAURENT</u>										
5803 10	LOT BIRNAM CITE DE MONTREAL	633	302	EX	3 00		3 00				25	
	---- A.E.40 ----	<u>PAR. ST LAURENT</u>										
5803 23	LOT BIRNAM CITE DE MONTREAL	633	289	EX	3 00		3 00				25	
	---- A.E.40 ----	<u>PAR. ST LAURENT</u>										
5803 24	LOT BIRNAM CITE DE MONTREAL	633	288	EX	3 00		3 00				25	
	---- A.E.40 ----	<u>PAR. ST LAURENT</u>										
5803 25	LOT BIRNAM CITE DE MONTREAL	633	287	EX	3 00		3 00				25	
	---- A.E. ³⁷ 40 ----	<u>PAR. ST LAURENT</u>										
5803 31	LOT BIRNAM CITE DE MONTREAL	633	207	EX	3 50		3 50				26	

VILLE DE
CITY OF **MONTREAL**

RÔLE SUPPLÉMENTAIRE D'ÉVALUATION DES IMMEUBLES POUR L'EXERCICE FINANCIER COMMENÇANT LE 1ER MAI, 1943
SUPPLEMENTARY VALUATION ROLL OF IMMOVABLE PROPERTY FOR THE FISCAL YEAR COMMENCING 1ST MAY, 1943

1073

RUE STREET		ARRONDISSEMENT ELECTORAL ELECTORAL DISTRICT		QUARTIER WARD		ST JEAN 58							
No DE COMPTE ACCOUNT NO.	EMPLACEMENT DE L'IMMEUBLE LOCATION OF PROPERTY		CADASTRE - SUBDIVISION		VALEUR (DOLLARS SEULEMENT) - VALUE (DOLLARS ONLY)					ENTRETIEN DES VOÛTES MAINTENANCE OF SIDEWALKS POS. FRONT FT.	VOÛTES VAULTS	RÉSOLUTION REDUCTION NO.	
	NOM ET ADRESSE DU PROPRIÉTAIRE NAME AND ADDRESS OF OWNER		OCCUPATION ET/AND DENOMINATION		TERRAIN LAND	BÂTIMENTS BUILDINGS	EXEMPT	CATHOLIQUE CATHOLIC	PROTESTANTE PROTESTANT				NEUTRE NEUTRAL
	---- A.E.37 ----		<u>PAR. ST LAURENT</u>										
5803 37	LOT BIRNAM		633	201									
	CITE DE MONTREAL			EX	3 00						3 00.		25
	---- A.E.37 ----		<u>PAR. ST LAURENT</u>										
5803 43	LOT BIRNAM		633	195									
	CITE DE MONTREAL			EX	3 00						3 00		25
	---- A.E.37 ----		<u>PAR. ST LAURENT</u>										
5803 44	LOT BIRMAN		633	194									
	CITE DE MONTREAL			EX	3 00						3 00		25
	---- A.E.37 ----		<u>PAR. ST LAURENT</u>										
5803 48	LOT BIRMAN		633	190									
	CITE DE MONTREAL			EX	3 00						3 00		25
	---- A.E.37 ----		<u>PAR. ST LAURENT</u>										
5803 49	LOT BIRNAM		633	189									
	CITE DE MONTREAL			EX	3 00						3 00		25
	---- A.E.37 ----		<u>PAR. ST LAURENT</u>										
5803 50	LOT BIRNAM		633	188									
	CITE DE MONTREAL			EX	3 00						3 00		25
	---- A.E.37 ----		<u>PAR. ST LAURENT</u>										
5803 51	LOT BIRNAM		633	187									
	CITE DE MONTREAL			EX	3 00						3 00		25

VILLE DE
CITY OF **MONTREAL**

RÔLE SUPPLÉMENTAIRE D'ÉVALUATION DES IMMEUBLES POUR L'EXERCICE FINANCIER COMMENÇANT LE 1ER MAI, 1943
SUPPLEMENTARY VALUATION ROLL OF IMMOVABLE PROPERTY FOR THE FISCAL YEAR COMMENCING 1ST MAY, 1943

1074

RUE STREET		ARRONDISSEMENT ELECTORAL ELECTORAL DISTRICT		QUARTIER ST JEAN 58 WARD							ENTRETIEN DES TROTTOIRS MAINTENANCE OF SIDEWALKS POS. FRONT FT.	VOÛTES VAULTS	RÉSOLUTION REDUCTION NO.	
No DE COMPTE ACCOUNT No.	EMPLACEMENT DE L'IMMEUBLE LOCATION OF PROPERTY	CADASTRE—SUBDIVISION	OCCUPATION ET/AND DENOMINATION	TERRAIN LAND	BÂTIMENTS BUILDINGS	EXEMPT	CATHOLIQUE CATHOLIC	PROTESTANTE PROTESTANT	NEUTRE NEUTRAL	JUIVE JEWISH				VALEUR TOTALE—TOTAL VALUE
	---- A.E.37 ----	<u>PAR. ST LAURENT</u>												
5803 52	LOT BIRNAM CITE DE MONTREAL	633	186	EX	3 00						3 00		25	
	---- A.E.37 ----	<u>PAR. ST LAURENT</u>												
5803 55 5803 55	LOT BIRNAM CITE DE MONTREAL	633	183	EX	3 50						3 50		26	
	---- A.E.37 ----	<u>PAR. ST LAURENT</u>												
3803 56	LOT BIRNAM CITE DE MONTREAL	633	182	EX	3 50						3 50		26	
	---- A.E.37 ----	<u>PAR. ST LAURENT</u>												
5803 64	LOT BIRNAM JOHN PARK 7226 BIRNAM	633	110	P	3 00						3 00		25	
	---- A.E.37 ----	<u>PAR. ST LAURENT</u>												
5803 65	LOT BIRNAM JOHN PARK 7226 BIRNAM	633	109	P	3 00						3 00		25	
	---- A.E.27 ----	<u>PAR. S LAURENT</u>												
5803 72	LOT BIRNAM CITE DE MONTREAL	633	49	EX	3 00						3 00		25	

VILLE DE
CITY OF **MONTREAL**

RÔLE SUPPLÉMENTAIRE D'ÉVALUATION DES IMMEUBLES POUR L'EXERCICE FINANCIER COMMENÇANT LE 1ER MAI, 1943
SUPPLEMENTARY VALUATION ROLL OF IMMOVABLE PROPERTY FOR THE FISCAL YEAR COMMENCING 1ST MAY, 1943

1075

RUE STREET	ARRONDISSEMENT ELECTORAL ELECTORAL DISTRICT	QUARTIER WARD	EMPLACEMENT DE L'IMMEUBLE LOCATION OF PROPERTY		CADASTRE - SUBDIVISION	VALEUR (DOLLARS SEULEMENT) - VALUE (DOLLARS ONLY)					ENTRETIEN DES TROTTOIRS MAINTENANCE OF SIDEWALKS POS. FRONT PT.	VOÛTES VAULTS	RÉSOLUTION REDUCTION NO.
No DE COMPTE ACCOUNT NO.	NOM ET ADRESSE DU PROPRIÉTAIRE NAME AND ADDRESS OF OWNER	OCCUPATION ET/AND DENOMINATION	TERRAIN LAND	BÂTIMENTS BUILDINGS	EXEMPT	CATHOLIQUE CATHOLIC	PROTESTANTE PROTESTANT	NEUTRE NEUTRAL	JUIVE JEWISH	VALEUR TOTALE - TOTAL VALUE			
5803 73	---- A.E.27 ----	<u>PAR. ST LAURENT</u>											
5803 73	LOT BIRNAM CITE DE MONTREAL	633 48 EX	3 00		3 00							25	
	---- A.E.27 ----	<u>PAR. ST LAURENT</u>											
5803 74	LOT BIRNAM CITE DE MONTREAL	633 47 EX	3 00		3 00							25	
	---- A.E.27 ----	<u>PAR. ST LAURENT</u>											
5803 75	LOT BIRNAM CITE DE MONTREAL	RX 633 46 EX	3 00		3 00							25	
	---- A.E.27 ----	<u>PAR. ST LAURENT</u>											
5803 76	LOT BIRNAM CITE DE MONTREAL	633 45 EX	3 00		3 00							25	
	---- A.E.27 ----	<u>PAR. ST LAURENT</u>											
5803 82	LOT BIRNAM CITE DE MONTREAL	633 39 EX	3 00		3 00							25	
	---- A.E.27 ----	<u>PAR. ST LAURENT</u>											
5803 83	LOT BIRNAM CITE DE MONTREAL	633 38 EX	3 00		3 00							25	
	---- A.E.27 ----	<u>PAR. ST LAURENT</u>											
5803 84	LOT BIRNAM CITE DE MONTREAL	633 37 EX	3 00		3 00							25	

VILLE DE
CITY OF **MONTREAL**

1076

RÔLE SUPPLÉMENTAIRE D'ÉVALUATION DES IMMEUBLES POUR L'EXERCICE FINANCIER COMMENÇANT LE 1ER MAI, 1943
SUPPLEMENTARY VALUATION ROLL OF IMMOVABLE PROPERTY FOR THE FISCAL YEAR COMMENCING 1ST MAY, 1943

RUE STREET		ARRONDISSEMENT ELECTORAL ELECTORAL DISTRICT		QUARTIER WARD		ST JEAN 58								
No DE COMPTE ACCOUNT No.	EMPLACEMENT DE L'IMMEUBLE LOCATION OF PROPERTY		CADASTRE--SUBDIVISION		VALEUR (DOLLARS SEULEMENT) -- VALUE (DOLLARS ONLY)						ENTRETIEN DES TRACÉES MAINTENANCE OF SIDEWALKS POS. FRONT FT.	VOÛTES VAULTS	RÉSOLUTION REDUCTION NO.	
	NOM ET ADRESSE DU PROPRIÉTAIRE NAME AND ADDRESS OF OWNER		OCCUPATION ET/AND DENOMINATION		TERRAIN LAND	BÂTIMENTS BUILDINGS	EXEMPT	CATHOLIQUE CATHOLIC	PROTESTANTE PROTESTANT	NEUTRE NEUTRAL				JUIVE JEWISH
	---- A.E.27 ----		<u>PAR. ST LAURENT</u>											
5803 85	LOT BIRMAN		633	36										
	CITE DE MONTREAL			EX	3 00			3 00					25	
	---- A.E.27 ----		<u>PAR. S LAURENT</u>											
5803 90	LOT BIRNAM		633	64										
	CITE DE MONTREAL			EX	3 50			3 50					30	
	---- A.E.27 ----		<u>PAR. ST LAURENT</u>											
5803 94	LOT BIRNAM		633	68										
	CITE DE MONTREAL			EX	3 50			3 50					30	
	---- A.E.27 ----		<u>PAR. ST LAURENT</u>											
5803 98	LOT BIRNAM		663	72										
	CITE DE MONTREAL			EX	3 50			3 50					30	
	---- A.F.27 ----		<u>PAR. S LAURENT</u>											
5803 99	LOT BIRNAM		633	73										
	CITE DE MONTREAL			EX	3 50			3 50					30	
	---- A.E.27 ----		<u>PAR. ST LAURENT</u>											
5804 06	LOT BIRNAM		633	80										
	CITE DE MONTREAL			EX	3 50			3 50					30	
	---- A.E.27 ----		<u>PAR. ST LAURENT</u>											
5804 07	LOT BIRNAM		633	81										
	CITE DE MONTREAL			EX	3 50			3 50					30	

VILLE DE
CITY OF **MONTREAL**

RÔLE SUPPLÉMENTAIRE D'ÉVALUATION DES IMMEUBLES POUR L'EXERCICE FINANCIER COMMENÇANT LE 1ER MAI, 1943
SUPPLEMENTARY VALUATION ROLL OF IMMOVABLE PROPERTY FOR THE FISCAL YEAR COMMENCING 1ST MAY, 1943

1077

RUE STREET		ARRONDISSEMENT ELECTORAL ELECTORAL DISTRICT		QUARTIER 5 JEAN 58 WARD							ENTRETIEN DES TRACES MAINTENANCE OF SIDEWALKS POS. FRONT FT.	VOÛTES VAULTS	RÉSOLUTION REDUCTION NO.
No DE COMPTE ACCOUNT No.	EMPLACEMENT DE L'IMMEUBLE LOCATION OF PROPERTY	CADASTRE—SUBDIVISION	OCCUPATION ET/AND DENOMINATION	TERRAIN LAND	BÂTIMENTS BUILDINGS	VALEUR (DOLLARS SEULEMENT) — VALUE (DOLLARS ONLY)							
	NOM ET ADRESSE DU PROPRIÉTAIRE NAME AND ADDRESS OF OWNER					EXEMPT	CATHOLIQUE CATHOLIC	PROTESTANTE PROTESTANT	NEUTRE NEUTRAL	JUIVE JEWISH			
	---- A.E.27 ----	<u>PAR. ST LAURENT</u>											
5804 08	LOT BIRNAM CITE DE MONTREAL	633 82	EX	3 50		3 50						30	
	---- A.E.27 ----	<u>PAR. 5 LAURENT</u>											
5804 09	LOT BIRNAM CITE DE MONTREAL	633 83	EX	4 00		4 00						30	
	---- A.E.27 ----	<u>PAR. 5 LAURENT</u>											
5804 10	LOT BIRNAM CITE DE MONTREAL	633 84	EX	7 50		7 50						30	
	---- A.E.27 ----	<u>PAR. 5 LAURENT</u>											
5804 11	LOT BIRNAM CITE DE MONTREAL	633 P-85	EX	3 50		3 50						75	
	---- A.E.37 ----	<u>PAR. 5 LAURENT</u>											
5804 13	LOT BIRNAM CITE DE MONTREAL	633 125	EX	4 50		4 50						30	
	---- A.E.37 ----	<u>PAR. 5 LAURENT</u>											
5804 19	LOT BIRNAM CITE DE MONTREAL	633 131	EX	4 00		4 00						31	
	---- A.E.37 ----	<u>PAR. 5 LAURENT</u>											
5804 20	LOT BIRNAM CITE DE MONTREAL	633 132	EX	4 00		4 00						31	

VILLE DE
CITY OF **MONTREAL**

RÔLE SUPPLÉMENTAIRE D'ÉVALUATION DES IMMEUBLES POUR L'EXERCICE FINANCIER COMMENÇANT LE 1ER MAI, 1943
SUPPLEMENTARY VALUATION ROLL OF IMMOVABLE PROPERTY FOR THE FISCAL YEAR COMMENCING 1ST MAY, 1943

1078

RUE STREET	ARRONDISSEMENT ELECTORAL ELECTORAL DISTRICT	QUARTIER WARD	VALEUR (DOLLARS SEULEMENT) -- VALUE (DOLLARS ONLY)							ENTRETIEN DES TROTTOIRS MAINTENANCE OF SIDEWALKS POS. FRONT FT.	VOÛTES VAULTS	RÉSOLUTION REDUCTION NO.
No DE COMPTE ACCOUNT No.	EMPLACEMENT DE L'IMMEUBLE LOCATION OF PROPERTY	CADASTRE--SUBDIVISION	VALEUR (DOLLARS SEULEMENT) -- VALUE (DOLLARS ONLY)				VALEUR TOTALE--TOTAL VALUE					
			TERRAIN LAND	BÂTIMENTS BUILDINGS	EXEMPT	CATHOLIQUE CATHOLIC	PROTESTANTE PROTESTANT	NEUTRE NEUTRAL	JUIVE JEWISH			
A. E. 37.....	<u>PAR. ST LAURENT</u>										
5804 26	LOT BIRNAM CITE DE MONTREAL	633 219	EX	6 50		6 50						94.7
A. E. 37.....	<u>PAR. ST LAURENT</u>										
5804 27	LOT BIRNAM CITE DE MONTREAL	633 220	EX	4 00		4 00						30
	-----A. E. 37-----	<u>PAR. ST LAURENT</u>										
5804 39	LOT BIRNAM CITE DE MONTREAL	633 232	EX	3 50		3 50						30
	-----A. E. 37-----	<u>PAR. ST LAURENT</u>										
5804 49	LOT BIRNAM CITE DE MONTREAL	633 242	EX	3 50		3 50						30
	-----A. E. 37-----	<u>PAR. ST LAURENT</u>										
5804 50	LOT BIRNAM CITE DE MONTREAL	633 243	EX	3 50		3 50						30
	-----A. E. 40-----	<u>PAR. ST LAURENT</u>										
5804 59	LOT BIRNAM CITE DE MONTREAL	633 320	EX	5 50		5 50						30
	-----A. E. 40-----	<u>PAR. ST LAURENT</u>										
5804 68	LOT BIRNAM CITE DE MONTREAL	633 329	EX	3 50		3 50						30
	-----A. E. 40-----	<u>PAR. ST LAURENT</u>										
5804 69	LOT BIRNAM CITE DE MONTREAL	633 330	EX	3 50		3 50						30

RÔLE SUPPLÉMENTAIRE D'ÉVALUATION DES IMMEUBLES POUR L'EXERCICE FINANCIER COMMENÇANT LE 1ER MAI, 1943
SUPPLEMENTARY VALUATION ROLL OF IMMOVABLE PROPERTY FOR THE FISCAL YEAR COMMENCING 1ST MAY, 1943

RUE STREET		ARRONDISSEMENT ELECTORAL ELECTORAL DISTRICT		QUARTIER WARD		ST JEAN 58								
No DE COMPTE ACCOUNT No.	EMPLACEMENT DE L'IMMEUBLE LOCATION OF PROPERTY		CADASTRE - SUBDIVISION		VALEUR (DOLLARS SEULEMENT) - VALUE (DOLLARS ONLY)						ENTRETIEN DES TRACINGS MAINTENANCE OF SIDEWALKS POS. FRONT FT.	VOÛTES VAULTS	RÉSOLUTION REDUCTION NO.	
	NOM ET ADRESSE DU PROPRIÉTAIRE NAME AND ADDRESS OF OWNER		OCCUPATION ET/AND DENOMINATION		TERRAIN LAND	BÂTIMENTS BUILDINGS	EXEMPT	CATHOLIQUE CATHOLIC	PROTESTANTE PROTESTANT	NEUTRE NEUTRAL				JUIVE JEWISH
	-----A. E. 40-----		<u>PAR. ST LAURENT</u>											
5804 73	LOT BIRNAM		633	334										
	CITE DE MONTREAL			EX	3 50		3 50						30	
	-----A. E. 40-----		<u>PAR. ST LAURENT</u>											
5804 75	LOT BIRNAM		633	336										
	CITE DE MONTREAL			EX	3 50		3 50						30	
	-----A. E. 40-----		<u>PAR. ST LAURENT</u>											
5804 76	LOT BIRNAM		633	337										
	CITE DE MONTREAL			EX	3 50		3 50						30	
	-----A. E. 40-----		<u>PAR. ST LAURENT</u>											
5804 77	LOT BIRNAM		633	338										
	CITE DE MONTREAL		633	338										
	CITE DE MONTREAL			EX	3 50		3 50						30	
	-----A. E. 40-----		<u>PAR. ST LAURENT</u>											
5804 84	LOT BIRNAM		633	411										
	CITE DE MONTREAL			EX	4 50		4 50						N.S.C.	
	-----A. E. 40-----		<u>PAR. ST LAURENT</u>											
5804 85	LOT BIRNAM		633	412										
	CITE DE MONTREAL			EX	4 00		4 00						N.S.C.	
	-----A. E. 40-----		<u>PAR. ST LAURENT</u>											
5804 86	LOT BIRNAM		633	413										
	CITE DE MONTREAL		633	413										
	CITE DE MONTREAL			EX	3 50		3 50						N.S.C.	

VILLE DE
CITY OF **MONTREAL**

1080

RÔLE SUPPLÉMENTAIRE D'ÉVALUATION DES IMMEUBLES POUR L'EXERCICE FINANCIER COMMENÇANT LE 1ER MAI, 1943
SUPPLEMENTARY VALUATION ROLL OF IMMOVABLE PROPERTY FOR THE FISCAL YEAR COMMENCING 1ST MAY, 1943

RUE STREET		ARRONDISSEMENT ELECTORAL ELECTORAL DISTRICT		QUARTIER ST JEAN 58 WARD							ENTRETIEN DES TROTTOIRS MAINTENANCE OF SIDEWALKS Pos. FRONT FT.	VOÛTES VAULTS	RÉSOLUTION RÉDUCTION NO.
No DE COMPTE ACCOUNT No.	EMPLACEMENT DE L'IMMEUBLE LOCATION OF PROPERTY	CADASTRE - SUBDIVISION		VALEUR (DOLLARS SEULEMENT) - VALUE (DOLLARS ONLY)									
	NOM ET ADRESSE DU PROPRIÉTAIRE NAME AND ADDRESS OF OWNER	OCCUPATION ET/AND DENOMINATION		TERRAIN LAND	BÂTIMENTS BUILDINGS	VALEUR TOTALE - TOTAL VALUE							
						EXEMPT	CATHOLIQUE CATHOLIC	PROTESTANTE PROTESTANT	NEUTRE NEUTRAL	JUIVE JEWISH			
	-----A. E. 40-----	<u>PAR. ST LAURENT</u>											
5804 91	LOT BIRNAM CITE DE MONTREAL	633	418	EX	3 50	3 50						N.S.C.	
	-----A. E. 40-----	<u>PAR. ST LAURENT</u>											
5804 92	LOT BIRNAM CITE DE MONTREAL	633	419	EX	3 50	3 50						N.S.C.	
	-----A. E. -----/X	<u>PAR. ST LAURENT</u>											
5804 93	LOT BIRNAM CITE DE MONTREAL	633	420	EX	3 50	3 50						N.S.C.	
	-----A. E. 40-----	<u>PAR. ST LAURENT</u>											
5804 94	LOT BIRNAM CITE DE MONTREAL	633	421	EX	3 50	3 50						N.S.C.	
	-----A. E. 40-----	<u>PAR. ST LAURENT</u>											
5804 95	LOT BIRNAM CITE DE MONTREAL	633	422	EX	3 50	3 50						N.S.C.	
	-----A. E. 40-----	<u>PAR. ST LAURENT</u>											
5804 96	LOT BIRNAM CITE DE MONTREAL	633	423	EX	3 50	3 50						N.S.C.	
	-----A. E. 40-----	<u>PAR. ST LAURENT</u>											
5804 97	LOT BIRNAM CITE DE MONTREAL	633	424	EX	3 50	3 50						N.S.C.	
	-----A. E. 40-----	<u>PAR. ST LAURENT</u>											
5804 98	LOT BIRNAM CITE DE MONTREAL	633	425	EX	3 50	3 50						N.S.C.	

VILLE DE
CITY OF **MONTREAL**

RÔLE SUPPLÉMENTAIRE D'ÉVALUATION DES IMMEUBLES POUR L'EXERCICE FINANCIER COMMENÇANT LE 1ER MAI, 1943
SUPPLEMENTARY VALUATION ROLL OF IMMOVABLE PROPERTY FOR THE FISCAL YEAR COMMENCING 1ST MAY, 1943

1081

RUE STREET ARRONDISSEMENT ELECTORAL ELECTORAL DISTRICT QUARTIER WARD ST JEAN 58

No DE COMPTE ACCOUNT No.	EMPLACEMENT DE L'IMMEUBLE LOCATION OF PROPERTY	CADASTRE—SUBDIVISION OCCUPATION ET/AND DENOMINATION	VALEUR (DOLLARS SEULEMENT) — VALUE (DOLLARS ONLY)					ENTRETIEN DES TROTTOIRS MAINTENANCE OF SIDEWALKS POS. FRONT FT.	VOÛTES VAULTS	RÉSOLUTION REDUCTION NO.
			TERRAIN LAND	BÂTIMENTS BUILDINGS	EXEMPT	CATHOLIQUE CATHOLIC	PROTESTANTE PROTESTANT			
580514	-----A. E. 35----- LOT BIRNAM CITE DE MONTREAL	<u>PAR. ST LAURENT</u> 633 507 EX	2 40		2 40					N.S.C.
580515	-----A. E. 35----- LOT BIRNAM CITE DE MONTREAL	<u>PAR. ST LAURENT</u> 633 508 / EX	5 68 2 40		2 40					N.S.C.
580516	-----A. E. 35----- LOT BIRNAM CITE DE MONTREAL	<u>PAR. ST LAURENT</u> 633 509 EX	2 40		2 40					N.S.C.
580517	-----A. E. 35----- LOT BIRNAM CITE DE MONTREAL	<u>PAR. ST LAURENT</u> 633 510 EX	2 40		2 40					N.S.C.
580518	-----A. E. 35----- LOT BIRNAM LA CITE DE MONTREAL	<u>PAR. ST LAURENT</u> 633 511 EX	2 40		2 40					N.S.C.
580519	-----A. E. 35----- LOT BIRNAM CITE DE MONTREAL	<u>PAR. ST LAURENT</u> 633 512 EX	2 40		2 40					N.S.C.
580520	-----A. E. 35----- LOT BIRNAM CITE DE MONTREAL	<u>PAR. ST LAURENT</u> 633 513 EX	2 40		2 40					N.S.C.
580521	-----A. E. 35----- LOT BIRNAM CITE DE MONTREAL	<u>PAR. ST LAURENT</u> 633 514 EX	2 40		2 40					N.S.C.

VILLE DE
CITY OF **MONTREAL**

RÔLE SUPPLÉMENTAIRE D'ÉVALUATION DES IMMEUBLES POUR L'EXERCICE FINANCIER COMMENÇANT LE 1ER MAI, 1943
SUPPLEMENTARY VALUATION ROLL OF IMMOVABLE PROPERTY FOR THE FISCAL YEAR COMMENCING 1ST MAY, 1943

1082

RUE STREET		ARRONDISSEMENT ELECTORAL ELECTORAL DISTRICT		QUARTIER WARD		ST JEAN 58							
No DE COMPTE ACCOUNT No.	EMPLACEMENT DE L'IMMEUBLE LOCATION OF PROPERTY		CADASTRE—SUBDIVISION		VALEUR (DOLLARS SEULEMENT) — VALUE (DOLLARS ONLY)					ENTRETIEN DES FROTTOIRS — MAINTENANCE OF SIDEWALKS POS. FRONT FT.	VOÛTES VAULTS	RÉSOLUTION REDUCTION NO.	
	NOM ET ADRESSE DU PROPRIÉTAIRE NAME AND ADDRESS OF OWNER		OCCUPATION ET/OU DÉNOMINATION		TERRAIN LAND	BÂTIMENTS BUILDINGS	EXEMPT	CATHOLIQUE CATHOLIC	PROTESTANTE PROTESTANT				NEUTRE NEUTRAL
5805 22	-----A. E. 35----- LOT BIRNAM		<u>PAR. ST LAURENT</u> PAR. ST LAURENT 633 515										
	CITE DE MONTREAL		EX	2 40			2 40						N.S.C.
5805 23	-----A. E. 35----- LOT BIRNAM		<u>PAR. ST LAURENT</u> 633 516										
	CITE DE MONTREAL		EX	2 40			2 40						N.S.C.
5805 46	-----A. E. 35----- LOT BIRNAM		<u>PAR. ST LAURENT</u> 633 697							✓			
	CITE DE MONTREAL		EX	1 50			1 50						30
5805 47	-----A. E. 35----- LOT BIRNAM		<u>PAR. ST LAURENT</u> 633 698										
	CITE DE MONTREAL		EX	1 50			1 50						30
5805 48	-----A. E. 35----- LOT BIRNAM		<u>PAR. ST LAURENT</u> 633 699										
	CITE DE MONTREAL		EX	1 50			1 50						30
5805 49	-----A. E. 35----- LOT BIRNAM CITE DE MONTREAL		<u>PAR. ST LAURENT</u> 633 700										
	CITE DE MONTREAL		EX	1 50			1 50						31
5805 50	-----A. E. 35----- LOT BIRNAM		<u>PAR. ST LAURENT</u> 633 701										
	CITE DE MONTREAL		EX	1 50			1 50						31
5805 51	-----A. E. 35----- LOT BIRNAM		<u>PAR. ST LAURENT</u> 633 702										
	CITE DE MONTREAL		EX	1 50			1 50						31

RÔLE SUPPLÉMENTAIRE D'ÉVALUATION DES IMMEUBLES POUR L'EXERCICE FINANCIER COMMENÇANT LE 1ER MAI, 1943
SUPPLEMENTARY VALUATION ROLL OF IMMOVABLE PROPERTY FOR THE FISCAL YEAR COMMENCING 1ST MAY, 1943

1083

RUE STREET ARRONDISSEMENT ELECTORAL ELECTORAL DISTRICT QUARTIER WARD ST JEAN 58

No DE COMPTE ACCOUNT No.	EMPLACEMENT DE L'IMMEUBLE LOCATION OF PROPERTY	CADASTRE - SUBDIVISION	VALEUR (DOLLARS SEULEMENT) - VALUE (DOLLARS ONLY)					ENTRETIEN DES TROTTOIRS MAINTENANCE OF SIDEWALKS FOR FRONT Pt.	VOÛTES VAULTS	RÉSOLUTION REDUCTION NO.
			TERRAIN LAND	BÂTIMENTS BUILDINGS	EXEMPT	CATHOLIQUE CATHOLIC	PROTESTANTE PROTESTANT			
5805 52	-----A. E. 35----- LOT BIRNAM CITE DE MONTREAL	<u>PAR. ST LAURENT</u> 633 703	EX	1 50		1 50				31
5805 57	-----A. E. 35----- LOT BIRNAM CITE DE MONTREAL	<u>PAR. ST LAURENT</u> 633 708	EX	1 50		1 50	✓			N.S.C.
5805 58	-----A. E. 35----- LOT BIRNAM CITE DE MONTREAL	<u>PAR. ST LAURENT</u> 633 709 633 709	EX	1 40		1 40	✓			N. S.C.
5805 59	-----A. E. 35----- LOT BIRNAM CITE DE MONTREAL	<u>PAR. ST LAURENT</u> 633 710	EX	1 40		1 40				N.S.C.
5805 60	-----A. E. 35----- LOT BIRNAM CITE DE MONTREAL	<u>PAR. ST LAURENT</u> 633 711	EX	1 40		1 40				N.S.C.
5805 61	-----A. E. 35----- LOT BIRNAM CITE DE MONTREAL	<u>PAR. ST LAURENT</u> 633 711 712	EX	1 40		1 40				N.S.C.
5805 62	-----A. E. 35----- LOT BIRNAM CITE DE MONTREAL	<u>PAR. ST LAURENT</u> 633 713	EX	1 40		1 40				N.S.C.
5805 63	-----A. E. 35----- LOT BIRNAM CITE DE MONTREAL	<u>PAR. ST LAURENT</u> 633 714	EX	1 70		1 70	✓			N.S.C.

VILLE DE
CITY OF **MONTREAL**

RÔLE SUPPLÉMENTAIRE D'ÉVALUATION DES IMMEUBLES POUR L'EXERCICE FINANCIER COMMENÇANT LE 1ER MAI, 1943
SUPPLEMENTARY VALUATION ROLL OF IMMOVABLE PROPERTY FOR THE FISCAL YEAR COMMENCING 1ST MAY, 1943

1084

RUE STREET	ARRONDISSEMENT ELECTORAL ELECTORAL DISTRICT	QUARTIER WARD	VALEUR (DOLLARS SETTLEMENT) - VALUE (DOLLARS ONLY)							ENTRETIEN DES TROTTOIRS MAINTENANCE OF SIDEWALKS PDI. FRONT FT.	VOÛTES VAULTS	RÉSOLUTION REDUCTION NO.
No DE COMPTE ACCOUNT No.	EMPLACEMENT DE L'IMMEUBLE LOCATION OF PROPERTY	CADASTRE - SUBDIVISION	TERRAIN LAND	BÂTIMENTS BUILDINGS	VALEUR TOTALE - TOTAL VALUE				JUIVE JEWISH			
	NOM ET ADRESSE DU PROPRIÉTAIRE NAME AND ADDRESS OF OWNER	OCCUPATION ET/AND DENOMINATION			EXEMPT	CATHOLIQUE CATHOLIC	PROTESTANTE PROTESTANT	NEUTRE NEUTRAL				
	-----A. E. 35-----	<u>PAR. ST LAURENT</u>										
5805 64	LOT BIRNAM CITE DE MONTREAL	633 717	EX	1 50		1 50					N.S.C.	
	-----A. E. 35-----	<u>PAR. ST LAURENT</u>										
5805 65	LOT BIRNAM CITE DE MONTREAL	633 718	EX	1 20		1 20					N.S.C.	
	-----A. E. 35-----	<u>PAR. ST LAURENT</u>										
5805 66	LOT BIRNAM CITE DE MONTREAL	633 719	EX	1 20		1 20					N.S.C.	
	-----A. E. 35-----	<u>PAR. ST LAURENT</u>										
5805 67	LOT BIRNAM CITE DE MONTREAL	633 720	EX	1 20		1 20					N.S.C.	
	-----A. E. 35-----	<u>PAR. ST LAURENT</u>										
5805 68	LOT BIRNAM CITE DE MONTREAL	633 721	EX	1 20		1 20					N.S.C.	
	-----A. E. 35-----	<u>PAR. ST LAURENT</u>										
5805 69	LOT BIRNAM CITE DE MONTREAL	633 722	EX	1 20		1 20					N.S.C.	
	-----A. E. 35-----	<u>PAR. ST LAURENT</u>										
5805 70	LOT BIRNAM CITE DE MONTREAL	633 723	EX	1 20		1 20					N.S.C.	
	-----A. E. 35-----	<u>PAR. ST LAURENT</u>										
5805 71	LOT BIRNAM CITE DE MONTREAL	633 724	EX	1 20		1 20					N.S.C.	

VILLE DE
CITY OF **MONTREAL**

RÔLE SUPPLÉMENTAIRE D'ÉVALUATION DES IMMEUBLES POUR L'EXERCICE FINANCIER COMMENÇANT LE 1ER MAI, 1943
SUPPLEMENTARY VALUATION ROLL OF IMMOVABLE PROPERTY FOR THE FISCAL YEAR COMMENCING 1ST MAY, 1943

1085

RUE ARRONDISSEMENT ELECTORAL QUARTIER ST JEAN 50
STREET ELECTORAL DISTRICT " WARD

No DE COMPTE ACCOUNT No.	EMPLACEMENT DE L'IMMEUBLE LOCATION OF PROPERTY	CADASTRE - SUBDIVISION OCCUPATION ET/AND DENOMINATION	VALEUR (DOLLARS SEULEMENT) - VALUE (DOLLARS ONLY)						ENTRETIEN DES TROTTOIRS MAINTENANCE OF SIDEWALKS POS. FROM ST.	VOÛTES VAULTS	RÉSOLUTION REDUCTION NO.
			TERRAIN LAND	BÂTIMENTS BUILDINGS	EXEMPT	CATHOLIQUE CATHOLIC	PROTESTANTE PROTESTANT	NEUTRE NEUTRAL			
5805 72	-----A. E. 35----- LOT BIRNAM CITE DE MONTREAL	<u>PAR. ST LAURENT</u> 633 725 EX	1 20		1 20					N.S.C.	
5805 73	-----A. E. 35----- LOT BIRNAM CITE DE MONTREAL	<u>PAR. ST LAURENT</u> 633 726 EX	1 20		1 20					N.S.C.	
5805 74	-----A. E. 35----- LOT BIRNAM CITE DE MONTREAL	<u>PAR. ST LAURENT</u> 633 727 EX	1 20		1 20					N.S.C.	
5805 75	-----A. E. 35----- LOT BIRNAM CITE DE MONTREAL	<u>PAR. ST LAURENT</u> 633 728 EX	1 20		1 20					N.S.C.	
5805 76	-----A. E. 35----- LOT BIRNAM CITE DE MONTREAL	<u>PAR. ST LAURENT</u> 646 633 729 EX	1 20		1 20					N.S.C.	
5805 77	-----A. E. 35----- LOT BIRNAM CITE DE MONTREAL	<u>PAR. ST LAURENT</u> 633 730 EX	1 20		1 20					N.S.C.	
5805 78	-----A. E. 35----- LOT BIRNAM CITE DE MONTREAL	<u>PAR. ST LAURENT</u> 633 731 EX	1 20		1 20					N.S.C.	
5805 79	-----A. E. 35----- LOT BIRNAM CITE DE MONTREAL	<u>PAR. ST LAURENT</u> 633 732 EX	1 20		1 20					N.S.C.	

VILLE DE
CITY OF **MONTREAL**

RÔLE SUPPLÉMENTAIRE D'ÉVALUATION DES IMMEUBLES POUR L'EXERCICE FINANCIER COMMENÇANT LE 1ER MAI, 1943
SUPPLEMENTARY VALUATION ROLL OF IMMOVABLE PROPERTY FOR THE FISCAL YEAR COMMENCING 1ST MAY, 1943

1086

RUE STREET		ARRONDISSEMENT ELECTORAL ELECTORAL DISTRICT		QUARTIER WARD		VALEUR (DOLLARS SEULEMENT) - VALUE (DOLLARS ONLY)					ENTRETIEN DES TROTTOIRS MAINTENANCE OF SIDEWALKS POS. FRONT FT.	VOÛTES VAULTS	RÉSOLUTION REDUCTION NO.
EMPLACEMENT DE L'IMMEUBLE LOCATION OF PROPERTY		CADASTRE - SUBDIVISION		VALEUR TOTALE - TOTAL VALUE									
No DE COMPTE ACCOUNT No.	NOM ET ADRESSE DU PROPRIÉTAIRE NAME AND ADDRESS OF OWNER	OCCUPATION ET/AND DENOMINATION	TERRAIN LAND	BÂTIMENTS BUILDINGS	EXEMPT	CATHOLIQUE CATHOLIC	PROTESTANTE PROTESTANT	NEUTRE NEUTRAL	JUIVE JEWISH				
	-----A. E. 35-----	<u>PAR. ST LAURENT</u>											
5805 80	LOT BIRNAM CITE DE MONTREAL	633 733 EX	1 20		1 20							N.S.C.	
	-----A. E. 35-----	<u>PAR. ST LAURENT</u>											
5805 81	LOT BIRNAM CITE DE MONTREAL	633 734 EX	1 20		1 20							N.S.C.	
	-----A. E. 35-----	<u>PAR. ST LAURENT</u>											
5805 82	LOT BIRNAM CITE DE MONTREAL	633 735 EX	1 20		1 20							N.S.C.	
	-----A. E. 35-----	<u>PAR. ST LAURENT</u>											
5805 83	LOT BIRNAM CITE DE MONTREAL	633 736 EX	1 20		1 20 2 40							N.S.C.	
	-----A. E. 35-----	<u>PAR. ST LAURENT</u>											
5805 84	LOT BIRNAM CITE DE MONTREAL	633 737 EX	1 20		1 20							N.S.C.	
	-----A. E. 35-----	<u>PAR. ST LAURENT</u>											
5805 85	LOT BIRNAM CITE DE MONTREAL	633 738 EX	1 20		1 20							N.S.C.	
	-----A. E. 35-----	<u>PAR. ST LAURENT</u>											
5805 86	LOT BIRNAM CITE DE MONTREAL	633 739 EX	1 20		1 20							N.S.C.	
	-----A. E. 35-----	<u>PAR. ST LAURENT</u>											
5805 87	LOT BIRNAM CITE DE MONTREAL	633 740 EX	1 20 1 20		1 20							N.S.C.	

RÔLE SUPPLÉMENTAIRE D'ÉVALUATION DES IMMEUBLES POUR L'EXERCICE FINANCIER COMMENÇANT LE 1ER MAI, 1943
SUPPLEMENTARY VALUATION ROLL OF IMMOVABLE PROPERTY FOR THE FISCAL YEAR COMMENCING 1ST MAY, 1943

1087

RUE STREET		ARRONDISSEMENT ELECTORAL ELECTORAL DISTRICT		QUARTIER ST JEAN 58 WARD						EXEMPTION DES PROTECTIONS MAINTENANCE OF SIDEWALKS POSS. FRONT PT.	VOÛTES VAULTS	RÉSOLUTION REDUCTION NO.
No DE COMPTE ACCOUNT No.	EMPLACEMENT DE L'IMMEUBLE LOCATION OF PROPERTY	CADASTRE—SUBDIVISION		VALEUR (DOLLARS SEULEMENT) — VALUE (DOLLARS ONLY)								
	NOM ET ADRESSE DU PROPRIÉTAIRE NAME AND ADDRESS OF OWNER	OCCUPATION ET/AND DENOMINATION	TERRAIN LAND	BÂTIMENTS BUILDINGS	EXEMPT	CATHOLIQUE CATHOLIC	PROTESTANTE PROTESTANT	NEUTRE NEUTRAL	JUIVE JEWISH			
	-----A. E. 35-----	<u>PAR. ST LAURENT</u>										
5805 88	LOT BIRNAM CITE DE MONTREAL	633 741 EX	1 20		1 20							N.S.C.
	-----A. E. 35-----	<u>PAR. ST LAURENT</u>										
5805 89	LOT BIRNAM CITE DE MONTREAL	633 742 EX	1 20		1 20							N.S.C.
	-----A. E. 35-----	<u>PAR. ST LAURENT</u>										
5805 90	LOT BIRNAM CITE DE MONTREAL	633 743 EX	1 20		1 20							N.S.C.
	-----A. E. 35-----	<u>PAR. ST LAURENT</u>										
5805 91	LOT BIRNAM CITE DE MONTREAL	633 744 EX	1 20		1 20							N.S.C.
	-----A. E. 35-----	<u>PAR. ST LAURENT</u>										
5805 92	LOT BIRNAM CITE DE MONTREAL CITE DE MONTREAL	633 745 633 745 EX	1 20		1 20							N.S.C.
	-----A. E. 35-----	<u>PAR. ST LAURENT</u>										
5805 93	LOT BIRNAM CITE DE MONTREAL	633 745 746 EX	1 20		1 20							N.S.C.
	-----A. E. 35-----	<u>PAR. ST LAURENT</u>										
5805 94	LOT BIRNAM CITE DE MONTREAL	633 747 EX	1 20		1 20							N.S.C.
	-----A. E. 35-----	<u>PAR. ST LAURENT</u>										
5805 95	LOT BIRNAM CITE DE MONTREAL	633 748 EX	1 20		1 20							N.S.C.

VILLE DE MONTREAL
CITY OF

RÔLE SUPPLÉMENTAIRE D'ÉVALUATION DES IMMEUBLES POUR L'EXERCICE FINANCIER COMMENÇANT LE 1ER MAI, 1943
SUPPLEMENTARY VALUATION ROLL OF IMMOVABLE PROPERTY FOR THE FISCAL YEAR COMMENCING 1ST MAY, 1943

1088

RUE STREET		ARRONDISSEMENT ELECTORAL ELECTORAL DISTRICT		QUARTIER WARD		ST JEAN 58								
No DE COMPTE ACCOUNT No.	EMPLACEMENT DE L'IMMEUBLE LOCATION OF PROPERTY	CADASTRE—SUBDIVISION	VALEUR (DOLLARS SEULEMENT) — VALUE (DOLLARS ONLY)											
			TERRAIN LAND	BÂTIMENTS BUILDINGS	VALEUR TOTALE—TOTAL VALUE					ENTRETIEN DES TROTTOIRS MAINTENANCE OF SIDEWALKS Pds. Front Ft.	VOÛTES VAULTS	RÉSOLUTION REDUCTION NO.		
NOM ET ADRESSE DU PROPRIÉTAIRE NAME AND ADDRESS OF OWNER		OCCUPATION ET/AND DENOMINATION	EXEMPT	CATHOLIQUE CATHOLIC	PROTESTANTE PROTESTANT	NEUTRE NEUTRAL	JUIVE JEWISH							
	0-----A. E. 35-----	<u>PAR. ST LAURENT</u>												
5805 96	LOT BIRNAM CITE DE MONTREAL	633 749 EX	1 20		1 20								N.S.C.	
	-----A. E. 35-----	<u>PAR. ST LAURENT</u>												
5805 97	LOT BIRNAM CITE DE MONTREAL	633 750 EX	1 20		1 20								N.S.C.	
	-----A.E. 35-----	<u>PAR. ST LAURENT</u>												
5805 99	LOT STUART AVE. CITE DE MONTREAL	634 677 EX	1 30		1 30								N.S.C.	
	-----A. E. 35-----	<u>PAR. ST LAURENT</u>												
5806 00	LOT STUART AVE CITE DE MONTREAL	634 676 EX	1 30		1 30								N.S.C.	
	-----A. E. 35-----	<u>PAR. ST LAURENT</u>												
5806 01	LOT STUART AVE CITE DE MONTREAL	634 675 EX	1 30		1 30								N.S.C.	
	-----A. E. 35-----	<u>PAR. ST LAURENT</u>												
5806 02	LOT STUART AVE CITE DE MONTREAL	634 674 EX	1 30		1 30								N.S.C.	
	-----A.E. 35-----	<u>PAR. ST LAURENT</u>												
5806 03	LOT STUART AVE CITE DE MONTREAL	634 673 EX	1 30		1 30								N.S.C.	
	-----A. E. 35-----	<u>PAR. ST LAURENT</u>												
5806 04	LOT STUART AVE. CITE DE MONTREAL	634 672 EX	1 30		1 30								N.S.C.	

VILLE DE
CITY OF **MONTREAL**

RÔLE SUPPLÉMENTAIRE D'ÉVALUATION DES IMMEUBLES POUR L'EXERCICE FINANCIER COMMENÇANT LE 1ER MAI, 1943
SUPPLEMENTARY VALUATION ROLL OF IMMOVABLE PROPERTY FOR THE FISCAL YEAR COMMENCING 1ST MAY, 1943

1089

RUE STREET		ARRONDISSEMENT ELECTORAL ELECTORAL DISTRICT		QUARTIER WARD		ST JEAN 58								
No DE COMPTE ACCOUNT No.	EMPLACEMENT DE L'IMMEUBLE LOCATION OF PROPERTY	CADASTRE - SUBDIVISION	VALEUR (DOLLARS SEULEMENT) - VALUE (DOLLARS ONLY)								ENTRETIEN DES TRACINGS MAINTENANCE OF SIDEWALKS Pos. FRONT FT.	VOÛTES VAULTS	RÉSOLUTION REDUCTION NO.	
			TERRAIN LAND	BÂTIMENTS BUILDINGS	VALEUR TOTALE - TOTAL VALUE									
	NOM ET ADRESSE DU PROPRIÉTAIRE NAME AND ADDRESS OF OWNER	OCCUPATION ET/AND DENOMINATION	EXEMPT	CATHOLIQUE CATHOLIC	PROTESTANTE PROTESTANT	NEUTRE NEUTRAL	JUIVE JEWISH							
	-----A. E. 35-----	<u>PAR. ST LAURENT</u>												
5806 05	LOT STUART AVE CITE DE MONTREAL	634 671 EX	1 30	1 30								N.S.C.		
	-----A. E. 35-----	<u>PAR. ST LAURENT</u>												
5806 06	LOT STUART AVE CITE DE MONTREAL	634 670 EX	1 30	1 30				N				N.S.C.		
	-----A. E. 35-----	<u>PAR. ST LAURENT</u>												
5806 07	LOT STUART AVE CITE DE MONTREAL	634 669 EX	1 30	1 30								N.S.C.		
	-----A. E. 35-----	<u>PAR. ST LAURENT</u>												
5806 08	LOT STUART AVE CITE DE MONTREAL	634 668 EX	1 30	1 30								N.S.C.		
	-----A. E. 35-----	<u>PAR. ST LAURENT</u>												
5806 09	LOT STUART AVE CITE DE MONTREAL	634 667 EX	1 30	1 30								N.S.C.		
	-----A. E. 35-----	<u>PAR. ST LAURENT</u>												
5806 10	LOT STUART AVE CITE DE MONTREAL	634 666 EX	1 30	1 30								N.S.C.		
	-----A. E. 35-----	<u>PAR. ST LAURENT</u>												
5806 11	LOT STUART AVE CITE DE MONTREAL	634 665 EX	1 30	1 30								N.S.C.		
	-----A. E. 35-----	<u>PAR. ST LAURENT</u>												
5806 12	LOT STUART AVE CITE DE MONTREAL	634 664 EX	1 30	1 30								N.S.C.		

RÔLE SUPPLÉMENTAIRE D'ÉVALUATION DES IMMEUBLES POUR L'EXERCICE FINANCIER COMMENÇANT LE 1ER MAI, 1943
SUPPLEMENTARY VALUATION ROLL OF IMMOVABLE PROPERTY FOR THE FISCAL YEAR COMMENCING 1ST MAY, 1943

1090

RUE STREET		ARRONDISSEMENT ELECTORAL ELECTORAL DISTRICT		QUARTIER WARD							ST JEAN 58	
No DE COMPTE ACCOUNT No.	EMPLACEMENT DE L'IMMEUBLE LOCATION OF PROPERTY	CADASTRE—SUBDIVISION OCCUPATION ET/ AND DENIMINATION NAME AND ADDRESS OF OWNER	TERRAIN LAND	BÂTIMENTS BUILDINGS	VALEUR (DOLLARS SEULEMENT) — VALUE (DOLLARS ONLY)					ENTRETIEN DES TROTTOIRS MAINTENANCE OF SIDEWALKS POS. FRONT FT.	VOUTES VAULTS	RÉSOLUTION REDUCTION NO.
					EXEMPT	CATHOLIQUE CATHOLIC	PROTESTANTE PROTESTANT	NEUTRE NEUTRAL	JUIVE JEWISH			
	-----A. E. 35-----	<u>PAR. ST LAURENT</u>										
580613	LOT STUART AVE CITE DE MONTREAL	634 653 EX	1 30		1 30						N.S.C.	
	-----A.E. 35-----	<u>PAR. ST LAURENT</u>										
580615	LOT STUART AVE CITE DE MONTREAL	634 651 EX	1 30		1 30						N.S.C.	
	-----A. E. 35-----	<u>PAR. ST LAURENT</u>										
580616	LOT STUART AVE CITE DE MONTREAL	634 660 EX	1 30		1 30						N.S.C.	
	-----A. E. 35-----	<u>PAR. ST LAURENT</u>										
580617	LOT STUART AVE CITE DE MONTREAL	634 659 EX	1 30		1 30						N.S.C.	
	-----A. E. 35-----	<u>PAR. ST LAURENT</u>										
580618	LOT STUART AVE CITE DE MONTREAL	634 658 634 658 EX	1 30		1 30						N.S.C.	
	-----A. E. 35-----	<u>PAR. ST LAURENT</u>										
580619	LOT STUART AVE CITE DE MONTREAL	634 657 EX	1 30		1 30						N.S.C.	
	-----A. E. 35-----	<u>PAR. ST LAURENT</u>										
580620	LOT STUART AVE CITE DE MONTREAL	634 656 EX	1 30		1 30						N.S.C.	
	-----A. E. 35-----	<u>PAR. ST LAURENT</u>										
580621	LOT STUART AVE CITE DE MONTREAL	634 655 EX	1 30		1 30						N.S.C.	

RÔLE SUPPLÉMENTAIRE D'ÉVALUATION DES IMMEUBLES POUR L'EXERCICE FINANCIER COMMENÇANT LE 1ER MAI, 1943
SUPPLEMENTARY VALUATION ROLL OF IMMOVABLE PROPERTY FOR THE FISCAL YEAR COMMENCING 1ST MAY, 1943

1091

RUE STREET	ARRONDISSEMENT ELECTORAL ELECTORAL DISTRICT	QUARTIER WARD	VALEUR (DOLLARS SEULEMENT) — VALUE (DOLLARS ONLY)							ENTRETIEN DES TROTOIRS MAINTENANCE OF SIDEWALKS	VOÛTES VAULTS	RÉSOLUTION REDUCTION NO.
No DE COMPTE ACCOUNT No.	EMPLACEMENT DE L'IMMEUBLE LOCATION OF PROPERTY	CADASTRE—SUBDIVISION	VALEUR TOTALE—TOTAL VALUE				NEUTRE NEUTRAL	JUIVE JEWISH	POL. FRONT FT.			
			TERRAIN LAND	BÂTIMENTS BUILDINGS	EXEMPT	CATHOLIQUE CATHOLIC						PROTESTANTE PROTESTANT
	-----A. E. 35-----	PAR. DE MONTREAL										
5806 22	LOT STUART AVE CITE DE MONTREAL	634 654 EX	1 30		1 30						N.S.C.	
	-----A. E. 35-----	PAR. ST LAURENT			✓							
5806 24	LOT STUART AVE CITE DE MONTREAL	634 652 EX	1 30		1 30						N.S.C.	
	-----A. E. 35-----	PAR. BT LAURENT			✓							
5806 27	LOT STUART AVE CITE DE MONTREAL	634 649 EX	1 30		1 30					30		
	-----A. E. 35-----	PAR. ST LAURENT										
5806 28	LOT STUART AVE CITE DE MONTREAL	634 648 EX	1 30		1 30					30		
	-----A. E. 35-----	PAR. ST LAURENT										
5806 29	LOT STUART AVE CITE DE MONTREAL	634 647 EX	1 30		1 30					30		
	-----A. E. 35-----	PAR. ST LAURENT										
5806 30	LOT STUART AVE CITE DE MONTREAL	634 646 EX	1 30		1 30					30		
	-----A. E. 35-----	PAR. ST LAURENT			✓							
5806 31	LOT STUART AVE CITE DE MONTREAL	634 645 EX	1 60		1 60					30		
	-----A. E. 35-----	PAR. ST LAURENT										
5806 34	LOT STUART AVE CITE DE MONTREAL	634 642 EX	1 90		1 90						N.S.C.	

RÔLE SUPPLÉMENTAIRE D'ÉVALUATION DES IMMEUBLES POUR L'EXERCICE FINANCIER COMMENÇANT LE 1ER MAI, 1943
SUPPLEMENTARY VALUATION ROLL OF IMMOVABLE PROPERTY FOR THE FISCAL YEAR COMMENCING 1ST MAY, 1943

RUE STREET		ARRONDISSEMENT ELECTORAL ELECTORAL DISTRICT		QUARTIER WARD		ST JEAN 56										
No DE COMPTE ACCOUNT No.	EMPLACEMENT DE L'IMMEUBLE LOCATION OF PROPERTY	CADASTRE - SUBDIVISION	VALEUR (DOLLARS SEULEMENT) - VALUE (DOLLARS ONLY)									ENTRETIEN DES TROTTOIRS MAINTENANCE OF SIDEWALKS POS. FRONT FT.	VOÛTES VAULTS	RÉSOLUTION REDUCTION NO.		
			OCCUPATION ET / AND DÉNOMINATION	TERRAIN LAND	BÂTIMENTS BUILDINGS	EXEMPT	CATHOLIQUE CATHOLIC	PROTESTANTE PROTESTANT	NEUTRE NEUTRAL	JUIVE JEWISH	VALEUR TOTALE - TOTAL VALUE					
5806 35	-----A. E. 35----- LOT STUART AVE	PAR. ST LAURENT 634 641														
	CITE DE MONTREAL		EX	1 50												
5806 36	-----A. E. 35----- LOT STUART AVE	PAR. ST LAURENT 634 640														
	CITE DE MONTREAL		EX	1 50												
5806 37	-----A. E. 35----- LOT STUART AVE	PAR. ST LAURENT 634 639														
	CITE DE MONTREAL		EX	1 50												
5806 44	-----A. E. 35----- LOT STUART AVE	PAR. ST LAURENT 634 632														
	CITE DE MONTREAL		EX	1 60												
5806 45	-----A. E. 35----- LOT STUART AVE	PAR. ST LAURENT 634 631														
	CITE DE MONTREAL		EX	1 60												
5806 46	-----A. E. 35----- LOT STUART AVE.	PAR. ST LAURENT 634 630														
	CITE DE MONTREAL		EX	1 60												
5806 47	-----A. E. --35----- LOT STUART AVE	PAR. ST LAURENT 634 629														
	CITE DE MONTREAL		EX	1 60												
5806 48	-----A. E. 35----- LOT STUART AVE	PAR. ST LAURENT 634 628														
	CITE DE MONTREAL		EX	1 50												
5806 49	-----A. E. 35----- LOT STUART AVE	PAR. ST LAURENT 634 627														
	CITE DE MONTREAL		EX	1 50												

RÔLE SUPPLÉMENTAIRE D'ÉVALUATION DES IMMEUBLES POUR L'EXERCICE FINANCIER COMMENÇANT LE 1ER MAI, 1943
SUPPLEMENTARY VALUATION ROLL OF IMMOVABLE PROPERTY FOR THE FISCAL YEAR COMMENCING 1ST MAY, 1943

1093

RUE STREET		ARRONDISSEMENT ELECTORAL ELECTORAL DISTRICT		QUARTIER ST JEAN 58 WARD							RÉSOLUTION REDUCTION			
No DE COMPTE ACCOUNT NO.	EMPLACEMENT DE L'IMMEUBLE LOCATION OF PROPERTY		CADASTRE--SUBDIVISION		VALEUR (DOLLARS SEULEMENT) - VALUE (DOLLARS ONLY)							VOÛTES VAULTS	RÉSOLUTION REDUCTION NO.	
	NOM ET ADRESSE DU PROPRIÉTAIRE NAME AND ADDRESS OF OWNER		OCCUPATION ET/AND DENOMINATION		TERRAIN LAND	BÂTIMENTS BUILDINGS	EXEMPT	CATHOLIQUE CATHOLIC	PROTESTANTE PROTESTANT	NEUTRE NEUTRAL	JUIVE JEWISH			ENTRETIEN DES TRACINGS MAINTENANCE OF SIDEWALKS POS. FRONT PT.
	-----A. E. 35-----		<u>PAR. ST LAURENT</u>											
5806 50	LOT STUART AVE		634	626										
	CITE DE MONTREAL				EX	1 50		1 50						N.S.C.
	-----A. E. 35-----		<u>PAR. ST LAURENT</u>											
5806 51	LOT STUART AVE		534	625										
	CITE DE MONTREAL				EX	1 50		1 50						N.S.C.
	-----A. E. 35-----		<u>PAR. ST LAURENT</u>											
5806 52	LOT STUART AVE		634	624										
	CITE DE MONTREAL				EX	1 50		1 50						N.S.C.
	-----A. E. 35-----		<u>PAR. ST LAURENT</u>											
5806 53	LOT STUART AVE		634	623										
	CITE DE MONTREAL				EX	1 50		1 50						N.S.C.
	-----A. E. 35-----		<u>PAR. ST LAURENT</u>											
5806 54	LOT STUART AVE		634	622										
	CITE DE MONTREAL				EX	1 50		1 50						N.S.C.
	-----A. E. 35-----		<u>PAR. ST LAURENT</u>											
5806 55	LOT STUART AVE		634	621										
	CITE DE MONTREAL				EX	1 50		1 50						N.S.C.
	-----A. E. 35-----		<u>PAR. ST LAURENT</u>											
5806 56	LOT STUART AVE		634	620										
	CITE DE MONTREAL				EX	1 50		1 50						N.S.C.
	-----A. E. 35-----		<u>PAR. ST LAURENT</u>											
5806 60	LOT STUART AVE		634	6542										
	CITE DE MONTREAL				EX	2 50		2 50						30

RÔLE SUPPLÉMENTAIRE D'ÉVALUATION DES IMMEUBLES POUR L'EXERCICE FINANCIER COMMENÇANT LE 1ER MAI, 1943
SUPPLEMENTARY VALUATION ROLL OF IMMOVABLE PROPERTY FOR THE FISCAL YEAR COMMENCING 1ST MAY, 1943

1094

RUE STREET	ARRONDISSEMENT ELECTORAL ELECTORAL DISTRICT	QUARTIER WARD	ST JEAN 58									
No DE COMPTE ACCOUNT No.	EMPLACEMENT DE L'IMMEUBLE LOCATION OF PROPERTY NOM ET ADRESSE DU PROPRIÉTAIRE NAME AND ADDRESS OF OWNER	CADASTRE—SUBDIVISION OCCUPATION ET/AND DENOMINATION	TERRAIN LAND	BÂTIMENTS BUILDINGS	VALEUR (DOLLARS SEULEMENT) — VALUE (DOLLARS ONLY)					EXEMPTION OR FACTORS MAINTENANCE OF SIDEWALKS POS. FRONT PT.	VOÛTES VAULTS	RÉSOLUTION REDUCTION NO.
					EXEMPT	CATHOLIQUE CATHOLIC	PROTESTANTE PROTESTANT	NEUTRE NEUTRAL	JUIVE JEWISH			
	-----A. E. 35-----	<u>PAR. ST LAURENT</u>										
5806 61	LOT STUART AVE CITE DE MONTREAL	634 541 EX	2 50		2 50						30	
	-----A. E. 35-----	<u>PAR. ST LAURENT</u>										
5806 62	LOT STUART AVE CITE DE MONTREAL	634 540 EX	2 50		2 50						30	
	-----A. E. 35-----	<u>PAR. ST LAURENT</u>										
5806 65	LOT STUART A E CITE DE MONTREAL	634 537 EX	2 50		2 50						30	
	-----A. E. 35-----	<u>PAR. ST LAURENT</u>										
5806 77	LOT STUART AVE CITE DE MONTREAL	634 525 EX	2 50		2 50						30	
	-----A. E. 35-----	<u>PAR. ST LAURENT</u>										
5806 78	LOT STUART AVE CITE DE MONTREAL	634 524 EX	2 50		2 50						30	
	-----A. E. 40-----	<u>PAR. ST LAURENT</u>										
5806 94	LOT STUART AVE CITE DE MONTREAL	634 440 EX	4 00		4 00						30	
	-----A. E. 40-----	<u>PAR. ST LAURENT</u>										
5806 95	LOT STUART AVE CITE DE MONTREAL	634 439 EX	4 00		4 00						30	
	-----A. E. 40-----	<u>PAR. ST LAURENT</u>										
5806 96	LOT STUART AVE CITE DE MONTREAL	634 438 EX	4 00		4 00						30	
	-----A. E. 40-----	<u>PAR. ST LAURENT</u>										
5806 97	LOT STUART AVE. CITE DE MONTREAL	634 437 EX	4 00		4 00						30	

VILLE DE
CITY OF **MONTREAL**

RÔLE SUPPLÉMENTAIRE D'ÉVALUATION DES IMMEUBLES POUR L'EXERCICE FINANCIER COMMENÇANT LE 1ER MAI, 1943
SUPPLEMENTARY VALUATION ROLL OF IMMOVABLE PROPERTY FOR THE FISCAL YEAR COMMENCING 1ST MAY, 1943

1095

RUE STREET		ARRONDISSEMENT ELECTORAL ELECTORAL DISTRICT		QUARTIER WARD		ST JEAN 58							RESOLUTION REDUCTION NO.	
No DE COMPTE ACCOUNT No.	EMPLACEMENT DE L'IMMEUBLE LOCATION OF PROPERTY NON ET ADRESSE DU PROPRIÉTAIRE NAME AND ADDRESS OF OWNER	CADASTRE - SUBDIVISION		TERRAIN LAND	BÂTIMENTS BUILDINGS	VALEUR (DOLLARS SEULEMENT) - VALUE (DOLLARS ONLY)					ENTRETIEN DES TROTTOIRS MAINTENANCE OF SIDEWALKS POL. FRONT PT.	VOÛTES VAULTS		
		OCCUPATION ET/AND DENOMINATION				EXEMPT	CATHOLIQUE CATHOLIC	PROTESTANTE PROTESTANT	NEUTRE NEUTRAL	JUIVE JEWISH				
	-----A. E. 40-----	<u>PAR. ST LAURENT</u>												
5806 98	LOT STUART AVE CITE DE MONTREAL	634	436	EX	4 00	4 00						30		
	-----A. E. 40-----	<u>PAR. ST LAURENT</u>												
5806 99	LOT STUART AVE CITE DE MONTREAL	634	435	EX	4 00	4 00						30		
	-----A. E. 40-----	<u>PAR. ST LAURENT</u>												
5807 00	LOT STUART AVE CITE DE MONTREAL	634 634	434	EX	4 00	4 00						30		
	-----A. E. 40-----	<u>PAR. ST LAURENT</u>												
5807 06	LOT STUART AVE CITE DE MONTREAL	634	428	EX	4 00	4 00						30		
	-----A. E. 40-----	<u>PAR. ST LAURENT</u>												
5807 07	LOT STUART AVE CITE DE MONTREAL	634	427	EX	4 00	4 00						30		
	-----A. E. 40-----	<u>PAR. ST LAURENT</u>												
5807 08	LOT STUART AVE CITE DE MONTREAL	634	426	EX	4 00	4 00						30 30		
	-----A. E. 40-----	<u>PAR. ST LAURENT</u>												
5807 15	LOT STUART AVE. CITE DE MONTREAL	634	351	EX	5 00	5 00						30		
	-----A. E. 40-----	<u>PAR. ST LAURENT</u>												
5807 16	LOT STUART AVE CITE DE MONTREAL	634	350	EX	5 00	5 00						30		

RÔLE SUPPLÉMENTAIRE D'ÉVALUATION DES IMMEUBLES POUR L'EXERCICE FINANCIER COMMENÇANT LE 1ER MAI, 1943
SUPPLEMENTARY VALUATION ROLL OF IMMOVABLE PROPERTY FOR THE FISCAL YEAR COMMENCING 1ST MAY, 1943

1096

RUE STREET		ARRONDISSEMENT ELECTORAL ELECTORAL DISTRICT		QUARTIER ST JEAN 58 WARD							RÉSOLUTION RÉDUCTION NO.	
No DE COMPTE ACCOUNT NO.	EMPLACEMENT DE L'IMMEUBLE LOCATION OF PROPERTY	CADASTRE - SUBDIVISION OCCUPATION ET/AND DENOMINATION	VALEUR (DOLLARS SEULEMENT) - VALUE (DOLLARS ONLY)							ENTRETIEN DES TROTTOIRS MAINTENANCE OF SIDEWALKS PDE. FRONT FT.	VOÛTES VAULTS	
			TERRAIN LAND	BÂTIMENTS BUILDINGS	EXEMPT	CATHOLIQUE CATHOLIC	PROTESTANTE PROTESTANT	NEUTRE NEUTRAL	JUIVE JEWISH			
	-----A. E. 40-----	<u>PAR. ST LAURENT</u>										
5807 20	LOT STUART AVE CITE DE MONTREAL	634 346 EX	5 00		5 00						30	
	-----A. E. 40-----	<u>PAR. ST LAURENT</u>										
5807 21	LOT STUART AVE CITE DE MONTREAL	634 345 EX	5 00		5 00						30	
	-----A. E. 40-----	<u>PAR. ST LAURENT</u>										
5807 23	LOT STUART AVE CITE DE MONTREAL	634 343 EX	5 00		5 00						30	
	-----A. E. 40-----	<u>PAR. ST LAURENT</u>										
5807 24	LOT STUART AVE CITE DE MONTREAL	634 342 EX	5 00		5 00						30	
	-----A. E. 40-----	<u>PAR. ST LAURENT</u>										
5807 25	LOT STUART AVE CITE DE MONTREAL	634 341 EX	5 00		5 00						30	
	-----A. E. 40-----	<u>PAR. ST LAURENT.</u>										
5807 26	LOT STUART AVE CITE DE MONTREAL	634 340 EX	5 00		5 00						30	
	-----A. E. 40-----	<u>PAR. ST LAURENT</u>										
5807 27	LOT STUART AVE. CITE DE MONTREAL	634 339 EX	5 00		5 00						30	
	-----A. E. 40-----	<u>PAR. ST LAURENT</u>										
5807 28	LOT STUART AVE CITE DE MONTREAL	634 338 EX	5 00		5 00						30	

RÔLE SUPPLÉMENTAIRE D'ÉVALUATION DES IMMEUBLES POUR L'EXERCICE FINANCIER COMMENÇANT LE 1ER MAI, 1943
SUPPLEMENTARY VALUATION ROLL OF IMMOVABLE PROPERTY FOR THE FISCAL YEAR COMMENCING 1ST MAY, 1943

RUE STREET		ARRONDISSEMENT ELECTORAL ELECTORAL DISTRICT		QUARTIER WARD		ST JEAN 58								
No DE COMPTE ACCOUNT No.	EMPLACEMENT DE L'IMMEUBLE LOCATION OF PROPERTY		CADASTRE—SUBDIVISION		VALEUR (DOLLARS SEULEMENT) — VALUE (DOLLARS ONLY)					EXEMPTION DES TROTTOIRS MAINTENANCE OF SIDEWALKS Pos. FRONT FY.	VOÛTES VAULTS	RÉSOLUTION REDUCTION NO.		
	NOM ET ADRESSE DU PROPRIÉTAIRE NAME AND ADDRESS OF OWNER		OCCUPATION ET/AND DENOMINATION		TERRAIN LAND	BÂTIMENTS BUILDINGS	EXEMPT	CATHOLIQUE CATHOLIC	PROTESTANTE PROTESTANT				NEUTRE NEUTRAL	JUIVE JEWISH
	-----A. E. 40-----		<u>PAR. ST LAURENT</u>											
5807 29	LOT STUART AVE		634	337										
	CITE DE MONTREAL				EX	5 00		5 00					30	
	-----A. E. 40-----		<u>PAR. ST LAURENT</u>											
5807 30	LOT STUART AVE		634	336										
	CITE DE MONTREAL				EX	5 00		5 00					30	
	-----A. E. 40-----		<u>PAR. ST LAURENT</u>											
5807 31	LOT STUART AVE.		634	335										
	CITE DE MONTREAL				EX	5 00		5 00					30	
	-----A. E. 40-----		<u>PAR. ST LAURENT</u>											
5807 32	LOT STUART AVE		634	334										
	CITE DE MONTREAL				EX	5 00		5 00					30	
	-----A. E. ³⁷ / 40 -----		<u>PAR. ST LAURENT</u>											
5807 35	930 ST ROCH 7630 STUART AVE		634	250										
	MARIE FLORENCE KAYE VVE DE ADOLPHE HONORE GERARD 1/2 THEOPHILE GERARD 1/6 FELIX GERARD 1/6 J. ARTHUR GERARD 1/6				C	6 00	95 00	101 00					101	
	-----A. E. 37-----		<u>PAR. ST LAURENT</u>											
5807 36	LOT STUART AVE	634	259											
	MARIE FLORENCE KAYE VVE DE ADOLPHE HONORE GERARD 1/2 THEOPHILE GERARD 1/6 FELIX GERARD 1/6 J. ARTHUR GERARD 1/6				C	4 00		4 00					30	

VILLE DE
CITY OF **MONTREAL**

RÔLE SUPPLÉMENTAIRE D'ÉVALUATION DES IMMEUBLES POUR L'EXERCICE FINANCIER COMMENÇANT LE 1ER MAI, 1943
SUPPLEMENTARY VALUATION ROLL OF IMMOVABLE PROPERTY FOR THE FISCAL YEAR COMMENCING 1ST MAY, 1943

1098

RUE STREET		ARRONDISSEMENT ELECTORAL ELECTORAL DISTRICT		QUARTIER WARD		ST JEAN 58									
No DE COMPTE ACCOUNT No.	EMPLACEMENT DE L'IMMEUBLE LOCATION OF PROPERTY		CADASTRE - SUBDIVISION		VALEUR (DOLLARS SEULEMENT) - VALUE (DOLLARS ONLY)						EXEMPTION DES TROTTOIRS MAINTENANCE OF SIDEWALKS POS. FRONT FT.	VOÛTES VAULTS	RÉSOLUTION REDUCTION NO.		
	NOM ET ADRESSE DU PROPRIÉTAIRE NAME AND ADDRESS OF OWNER		OCCUPATION ET/AND DENOMINATION		TERRAIN LAND	BÂTIMENTS BUILDINGS	EXEMPT	CATHOLIQUE CATHOLIC	PROTESTANTE PROTESTANT	NEUTRE NEUTRAL				JUIVE JEWISH	VALEUR TOTALE - TOTAL VALUE
	-----A. E. 37-----		<u>PAR. ST LAURENT</u>												
5807 37	LOT STUART AVE CITE DE MONTREAL		634	250											
			EX		4 00			4 00						30	
	-----A. E. 37-----		<u>PAR. ST LAURENT</u>												
5807 43	LOT STUART AVE CITE DE MONTREAL		634	251											
			EX		4 00			4 00						30	
	-----A. E. 37-----		<u>PAR. ST LAURENT</u>												
5807 45	LOT STUART AVE ERNEST W. SAYER 651 AVE OUTREMONT, OUTREMONT		634	249											
			C		4 00			4 00						30	
	-----A. E. 37-----		<u>PAR. ST LAURENT</u>												
5807 46	LOT STUART AVE ERNEST W. SAYER 651 AVE OUTREMONT, OUTREMONT		634	248											
			C		4 00			4 00						30	
	-----A. E. 37-----		<u>PAR. ST LAURENT</u>												
5807 47	LOT STUART AVE. ERNEST W. SAYER 651 AVE OUTREMONT - OUTREMONT		634	247											
			C		4 00			4 00						30	
	-----A. E. 37-----		<u>PAR. ST LAURENT</u>												
5807 48	LOT STUART AVE. ERNEST W. SAYER 651 AVE OUTREMONT OUTREMONT		634	246											
			C		4 00			4 00						30	
	-----A. E. 37-----		<u>PAR. ST LAURENT</u>												
5807 49	LOT SJUART AVE. ERNEST W. SAYER 651 AVE OUTREMONT OUTREMONT		634	245											
			C		3 50			3 50						30	
	-----A. E. -37-----		<u>PAR. ST LAURENT</u>												
5807 50	LOT STUART AVE. CITE DE MONTREAL		634	244											
			EX		3 50			3 50						30	

VILLE DE
CITY OF **MONTREAL**

RÔLE SUPPLÉMENTAIRE D'ÉVALUATION DES IMMEUBLES POUR L'EXERCICE FINANCIER COMMENÇANT LE 1ER MAI, 1943
SUPPLEMENTARY VALUATION ROLL OF IMMOVABLE PROPERTY FOR THE FISCAL YEAR COMMENCING 1ST MAY, 1943

1099

RUE STREET	ARRONDISSEMENT ELECTORAL ELECTORAL DISTRICT	QUARTIER WARD	VALEUR (DOLLARS SEULEMENT) — VALUE (DOLLARS ONLY)							ENTRETIEN DES TROTTOIRS MAINTENANCE OF SIDEWALKS PDE. FRONT FT.	VOÛTES VAULTS	RÉSOLUTION REDUCTION NO.
NO DE COMPTE ACCOUNT No.	EMPLACEMENT DE L'IMMEUBLE LOCATION OF PROPERTY	CADASTRE—SUBDIVISION	VALEUR TOTALE—TOTAL VALUE									
			TERRAIN LAND	BÂTIMENTS BUILDINGS	EXEMPT	CATHOLIQUE CATHOLIC	PROTESTANTE PROTESTANT	NEUTRE NEUTRAL	JUIVE JEWISH			
	-----A. E. ^{37'} 37 -----	<u>PAR. ST LAURENT</u>										
5807 56	LOT STUART AVE CITE DE MONTREAL	634 238 EX	3 50		3 50						30	
5807 57	-----A. E. 37----- LOT STUART AVE CITE DE MONTREAL	<u>PAR. ST LAURENT</u> 634 237 EX	3 50		3 50						30	
5807 63	-----A. E. 37----- LOT STUART AVE CITE DE MONTREAL	<u>PAR. ST LAURENT</u> 634 231 EX	3 50		3 50						30	
5807 64	-----A. E. 37----- LOT STUART AVE CITE DE MONTREAL	<u>PAR. ST LAURENT</u> 634 230 EX	3 50		3 50						30	
5807 67	-----A. E. 37----- LOT STUART AVE. CITE DE MONTREAL	<u>PAR. ST LAURENT</u> 634 215 ¹⁴⁵ EX	6 50		6 50						96.3	
5807 68	-----A. E. 37----- LOT STUART AVE CITE DE MONTREAL	<u>PAR. ST LAURENT</u> 634 144 EX	4 50		4 50						31	
5807 70	-----A. E. 37----- LOT STUART AVE CITE DE MONTREAL	<u>PAR. ST LAURENT</u> 634 142 EX	4 00		4 00						31	
5807 71	-----A. E. 37----- LOT STUART AVE CITE DE MONTREAL	<u>PAR. ST LAURENT</u> 634 141 EX	4 00		4 00						31	

VILLE DE
CITY OF **MONTREAL**

RÔLE SUPPLÉMENTAIRE D'ÉVALUATION DES IMMEUBLES POUR L'EXERCICE FINANCIER COMMENÇANT LE 1ER MAI, 1943
SUPPLEMENTARY VALUATION ROLL OF IMMOVABLE PROPERTY FOR THE FISCAL YEAR COMMENCING 1ST MAY, 1943

1100

RUE STREET		ARRONDISSEMENT ELECTORAL ELECTORAL DISTRICT		QUARTIER WARD		ST JEAN 58									
No DE COMPTE ACCOUNT No.	EMPLACEMENT DE L'IMMEUBLE LOCATION OF PROPERTY		CADASTRE—SUBDIVISION		VALEUR (DOLLARS SEULEMENT) — VALUE (DOLLARS ONLY)							EXEMPTION DÉDUCTION PROTÉCTORIA MAINTENANCE OF SIDEWALKS POS. FRONT PT.	VOUTES VAULTS	RÉSOLUTION REDUCTION NO.	
	NOM ET ADRESSE DU PROPRIÉTAIRE NAME AND ADDRESS OF OWNER		OCCUPATION ET/AND DENOMINATION		TERRAIN LAND	BÂTIMENTS BUILDINGS	EXEMPT	CATHOLIQUE CATHOLIC	PROTESTANTE PROTESTANT	NEUTRE NEUTRAL	JUIVE JEWISH				VALEUR TOTALE—TOTAL VALUE
	-----A. E. 37-----		<u>PAR. ST LAURENT</u>												
5807 72	LOT STUART AVE CITE DE MONTREAL		634	140	EX	4 00		4 00						31	
	-----A. E. 37-----		<u>PAR. ST LAURENT</u>												
5807 73	LOT STUART AVE CITE DE MONTREAL		634	139	EX	4 00		4 00						31	
	-----A. E. 37-----		<u>PAR. ST LAURENT</u>												
5807 74	LOT STUART AVE CITE DE MONTREAL		634	138	EX	4 00		4 00						31	
	-----A. E. 37-----		<u>PAR. ST LAURENT</u>												
5807 78	LOT STUART AVE CITE DE MONTREAL		634	133	EX	3 50		3 50						30	
	-----A. E. 37-----		<u>PAR. ST LAURENT</u>												
5807 79	LOT STUART AVE CITE DE MONTREAL		634	132	EX	4 50		4 50						30	
	-----A. E. 27-----		<u>PAR. ST LAURENT</u>												
5807 89	LOT STUART AVE CITE DE MONTREAL		634	79	EX	3 50		3 50					30	30	
	-----A. E. 27-----		<u>PAR. ST LAURENT</u>												
5807 90	LOT STUART AVE CITE DE MONTREAL		634	78	EX	3 50		3 50						30	
	-----A. E. 27-----		<u>PAR. ST LAURENT</u>												
5807 91	LOT STUART AVE CITE DE MONTREAL		634	77	EX	3 50		3 50						30	
	-----A. E. 27-----		<u>PAR. ST LAURENT</u>												
5807 92	LOT STUART AVE CITE DE MONTREAL		634	76	EX	3 50		3 50						30	

VILLE DE
CITY OF **MONTREAL**

RÔLE SUPPLÉMENTAIRE D'ÉVALUATION DES IMMEUBLES POUR L'EXERCICE FINANCIER COMMENÇANT LE 1ER MAI, 1943
SUPPLEMENTARY VALUATION ROLL OF IMMOVABLE PROPERTY FOR THE FISCAL YEAR COMMENCING 1ST MAY, 1943

1101

RUE STREET		ARRONDISSEMENT ELECTORAL ELECTORAL DISTRICT		QUARTIER WARD							ST JEAN 58		
No DE COMPTE ACCOUNT No.	EMPLACEMENT DE L'IMMEUBLE LOCATION OF PROPERTY	CADASTRE - SUBDIVISION OCCUPATION ET/AND DENOMINATION	TERRAIN LAND	BÂTIMENTS BUILDINGS	VALEUR (DOLLARS SEULEMENT) - VALUE (DOLLARS ONLY)					EXEMPTION DES TROTTOIRS MAINTENANCE OF SIDEWALKS POS. FRONT PL.	VOÛTES VAULTS	RÉSOLUTION REDUCTION NO.	
					EXEMPT	CATHOLIQUE CATHOLIC	PROTESTANTE PROTESTANT	NEUTRE NEUTRAL	JUIVE JEWISH				VALEUR TOTALE - TOTAL VALUE
	-----A. E. 27-----	<u>PAR. ST LAURENT</u>											
580793	LOT STUART AVE CITE DE MONTREAL	634 75	EX	3 50		3 50					30		
	-----A. E. 27-----	<u>PAR. ST LAURENT</u>											
580794	LOT STUART AVE CITE DE MONTREAL	634 74	EX	3 50		3 50					30		
	-----A. E. 27-----	<u>PAR. ST LAURENT</u>											
580795	LOT STUART AVE CITE DE MONTREAL	634 73	EX	3 50		3 50					30		
	-----A. E. 27-----	<u>PAR. ST LAURENT</u>											
580802	LOT STUART AVE CITE DE MONTREAL	634 77	EX	3 00		3 00					25		
	-----A. E. 27-----	<u>PAR. ST LAURENT</u>											
580804	LOT STUART AVE CITE DE MONTREAL	634 39	EX	3 00		3 00					25		
	-----A. E. 27-----	<u>PAR. ST LAURENT</u>											
580805	LOT STUART AVE CITE DE MONTREAL	634 40	EX	3 00		3 00					25		
	-----ST-JAUBERT 27----- -----A. E. 27-----	<u>PAR. ST LAURENT</u>											
580809	LOT STUART AVE CITE DE MONTREAL	634 44	EX	3 00		3 00					25		
	-----A. E. 27-----	<u>PAR. ST LAURENT</u>											
580810	LOT STUART AVE CITE DE MONTREAL	634 45	EX	3 00		3 00					25		

RÔLE SUPPLÉMENTAIRE D'ÉVALUATION DES IMMEUBLES POUR L'EXERCICE FINANCIER COMMENÇANT LE 1ER MAI, 1943
SUPPLEMENTARY VALUATION ROLL OF IMMOVABLE PROPERTY FOR THE FISCAL YEAR COMMENCING 1ST MAY, 1943

1102

RUE STREET		ARRONDISSEMENT ELECTORAL ELECTORAL DISTRICT		QUARTIER ST JEAN 58 WARD							VOÛTES VAULTS	RÉSOLUTION REDUCTION NO.
NO DE COMPTE ACCOUNT NO.	EMPLACEMENT DE L'IMMEUBLE LOCATION OF PROPERTY NOM ET ADRESSE DU PROPRIÉTAIRE NAME AND ADDRESS OF OWNER	CADASTRE—SUBDIVISION OCCUPATION ET/AND DENOMINATION	TERRAIN LAND	BÂTIMENTS BUILDINGS	VALEUR (DOLLARS SEULEMENT) — VALUE (DOLLARS ONLY)							
					EXEMPT	CATHOLIQUE CATHOLIC	PROTESTANTE PROTESTANT	NEUTRE NEUTRAL	JUIVE JEWISH	VALEUR TOTALE—TOTAL VALUE		
580813	-----A. E. 27----- LOT STUART AVE. CITE DE MONTREAL	<u>PAR. ST LAURENT</u> 634 48 EX	3 00		3 00						25	
580814	-----A. E. 27----- LOT STUART AVE. CITE DE MONTREAL	<u>PAR. ST LAURENT</u> 634 49 EX	3 00		3 00						25	
580818	-----A. E. 27----- LOT STUART AVE CITE DE MONTREAL	<u>PAR. ST LAURENT</u> 634 53 EX	3 00		3 00						25	
580823	-----A. E. 37----- LOT STUART AVE CITE DE MONTREAL	<u>PAR. ST LAURENT</u> 634 113 EX	3 00		3 00						25	
580824	-----A. E. 37----- LOT STUART AVE CITE DE MONTREAL	<u>PAR. ST LAURENT</u> 634 114 EX	3 00		3 00						25	
580825	-----A. E. 37----- LOT STUART AVE CITE DE MONTREAL	<u>PAR. ST LAURENT</u> 634 115 EX	3 00		3 00						25	
580827	-----A. E. 37----- LOT STUART AVE CITE DE MONTREAL	<u>PAR. ST LAURENT</u> 634 117 EX	3 00		3 00						25	
580829	-----A. E. 37----- 7261 STUART AVE ENGEL J. HAAZEN MARY BELL HIS WIFE 937 BEAUMONT	<u>PAR. ST LAURENT</u> 634 120 FIREMAN P	3 00	5 00			8 00				25	

VILLE DE
CITY OF **MONTREAL**

RÔLE SUPPLÉMENTAIRE D'ÉVALUATION DES IMMEUBLES POUR L'EXERCICE FINANCIER COMMENÇANT LE 1ER MAI, 1943
SUPPLEMENTARY VALUATION ROLL OF IMMOVABLE PROPERTY FOR THE FISCAL YEAR COMMENCING 1ST MAY, 1943

1103

RUE STREET	ARRONDISSEMENT ELECTORAL ELECTORAL DISTRICT	QUARTIER WARD	VALEUR (DOLLARS SEULEMENT) - VALUE (DOLLARS ONLY)							EXTENSION DES TROTTOIRS MAINTENANCE OF SIDEWALKS POS. FRONT ST.	VOÛTES VAULTS	RÉSOLUTION RÉDUCTION NO.
No DE COMPTE ACCOUNT No.	EMPLACEMENT DE L'IMMEUBLE LOCATION OF PROPERTY	CADASTRE - SUBDIVISION	TERRAIN LAND	BÂTIMENTS BUILDINGS	EXEMPT	CATHOLIQUE CATHOLIC	PROTESTANTE PROTESTANT	NEUTRE NEUTRAL	JUIVE JEWISH			
	-----A. E. 37-----	<u>PAR. ST LAURENT</u>										
580833	LOT STUART AVE CITE DE MONTREAL	634 190	EX 3 50		3 50						26	
	-----A. E. 37-----	<u>PAR. ST LAURENT</u>										
580837	LOT STUART AVE CITE DE MONTREAL	634 194	EX 3 00		3 00						25	
	-----A. E. 37-----	<u>PAR. ST LAURENT</u>										
580838	LOT STUART AVE CITE DE MONTREAL	634 195	EX 3 00		3 00						25	
	-----A. E. 37-----	<u>PAR. ST LAURENT</u>										
580841	LOT STUART AVE CITE DE MONTREAL	634 198	EX 3 00		3 00						25	
	-----A. E. 37-----	<u>PAR. ST LAURENT</u>										
580845	LOT STUART AVE CITE DE MONTREAL	634 202	EX 3 00		3 00						25	
	-----A. E. 37-----	<u>PAR. ST LAURENT</u>										
580846	LOT STUART AVE LESTER ERIC HAMILTON 6523 PARK AVENUE	634 203 SALESMAN P	3 00			3 00					25	
	-----A. E. 37-----	<u>PAR. ST LAURENT</u>										
580847	LOT STUART AVE LESTER ERIC HAMILTON 6523 PARK AVENUE	634 204 SALESMAN P	3 00			3 00					25	
	-----A. E. 37-----	<u>PAR. ST LAURENT</u>										
580850	LOT STUART AVE CITE DE MONTREAL	634 207	EX 3 00		3 00						25	

VILLE DE
CITY OF **MONTREAL**

RÔLE SUPPLÉMENTAIRE D'ÉVALUATION DES IMMEUBLES POUR L'EXERCICE FINANCIER COMMENÇANT LE 1ER MAI, 1943
SUPPLEMENTARY VALUATION ROLL OF IMMOVABLE PROPERTY FOR THE FISCAL YEAR COMMENCING 1ST MAY, 1943

1104

RUE STREET	ARRONDISSEMENT ELECTORAL ELECTORAL DISTRICT	QUARTIER WARD	VALEUR (DOLLARS SEULEMENT) — VALUE (DOLLARS ONLY)							ENTRETIEN DES TRACINGS MAINTENANCE OF SIDEWALKS PDS. FRONT PT.	VOÛTES VAULTS	RÉSOLUTION REDUCTION NO.
No DE COMPTE ACCOUNT NO.	EMPLACEMENT DE L'IMMEUBLE LOCATION OF PROPERTY	CADASTRE—SUBDIVISION	TERRAIN LAND	BÂTIMENTS BUILDINGS	EXEMPT	CATHOLIQUE CATHOLIC	PROTESTANTE PROTESTANT	NEUTRE NEUTRAL	JUIVE JEWISH			
	-----A. E. 37-----	<u>PAR ST LAURENT</u>										
5808 53	LOT STUART AVE CITE DE MONTREAL	634 210	EX 3 00		3 00						25	
	-----A. E. 37-----	<u>PAR. ST LAURENT</u>										
5808 54	LOT STUART AVE CITE DE MONTREAL	634 211	EX 3 00		3 00						25	
	-----A. E. 37-----	<u>PAR. ST LAURENT</u>										
5808 55	LOT STUART AVE CITE DE MONTREAL	634 212	EX 3 00		3 00						25	
	-----A. E. 37-----	<u>PAR. ST LAURENT</u>										
5808 60	LOT STUART AVE CITE DE MONTREAL	634 217	EX 3 50		3 50						26	
	-----A. E. 40-----	<u>PAR. ST LAURENT</u>										
5808 63	LOT STUART AVE CITE DE MONTREAL	634 297	EX 4 50		4 50						25	
	-----A. E. 40-----	<u>PAR. ST LAURENT</u>										
5808 64	LOT STUART AVE CITE DE MONTREAL	634 298	EX 4 50		4 50						25	
	-----A. E. 40-----	<u>PAR. ST LAURENT</u>										
5808 65	LOT STUART AVE CITE DE MONTREAL	634 299	EX 4 50		4 50						25	
	-----A. E. 40-----	<u>PAR. ST LAURENT</u>										
5808 66	LOT STUART AVE CITE DE MONTREAL	634 300	EX 4 50		4 50						25	

VILLE DE
CITY OF **MONTREAL**

RÔLE SUPPLÉMENTAIRE D'ÉVALUATION DES IMMEUBLES POUR L'EXERCICE FINANCIER COMMENÇANT LE 1ER MAI, 1943
SUPPLEMENTARY VALUATION ROLL OF IMMOVABLE PROPERTY FOR THE FISCAL YEAR COMMENCING 1ST MAY, 1943

1105

RUE STREET		ARRONDISSEMENT ELECTORAL ELECTORAL DISTRICT		QUARTIER ST JEAN 58 WARD							ENTRETIEN DES TROTTOIRS MAINTENANCE OF SIDEWALKS Pos. Front Pt.	VOÛTES VAULTS	RÉSOLUTION REDUCTION NO.
EMPLACEMENT DE L'IMMEUBLE LOCATION OF PROPERTY		CADASTRE—SUBDIVISION		VALEUR (DOLLARS SEULEMENT) — VALUE (DOLLARS ONLY)									
No DE COMPTE ACCOUNT No.	NOM ET ADRESSE DU PROPRIÉTAIRE NAME AND ADDRESS OF OWNER	OCCUPATION ET/AND DENOMINATION	TERRAIN LAND	BÂTIMENTS BUILDINGS	EXEMPT	CATHOLIQUE CATHOLIC	PROTESTANTE PROTESTANT	NEUTRE NEUTRAL	JUIVE JEWISH	VALEUR TOTALE—TOTAL VALUE			
	-----A. E. 40-----	<u>PAR. ST LAURENT</u>											
5808 67	LGT STUART AVE CITE DE MONTREAL	634 301	EX	4 50	4 50						25		
	-----A. E. 40-----	<u>PAR. ST LAURENT</u>											
5808 68	LOT STUART AVE CITE DE MONTREAL	634 302	EX	4 50	4 50						25		
	-----A. E. 40-----	<u>PAR. ST LAURENT</u>											
5808 69	LOT STUART AVE CITE DE MONTREAL	634 303	EX	4 50	4 50						25		
	-----A. E. 40-----	<u>PAR. ST LAURENT</u>											
5808 70	LGT STUART AVE CITE DE MONTREAL	634 304	EX	4 50	4 50						25		
	-----A. E. 40-----	<u>PAR. ST LAURENT</u>											
5808 71	LOT STUART AVE CITE DE MONTREAL	634 305	EX	4 50	4 50						25		
	-----A. E. 40-----	<u>PAR. ST LAURENT</u>											
5808 72	LOT STUART AVE CITE DE MONTREAL	634 306	EX	4 50	4 50						25		
	-----A. E. 40-----	<u>PAR. ST LAURENT</u>											
5808 73	LOT STUART AVE CITE DE MONTREAL	634 307	EX	4 50	4 50						25		
	-----A. E. 40-----	<u>PAR. ST LAURENT</u>											
5808 74	LOT STUART AVE CITE DE MONTREAL	634 308	EX	4 50	4 50						25		

VILLE DE
CITY OF **MONTREAL**

RÔLE SUPPLÉMENTAIRE D'ÉVALUATION DES IMMEUBLES POUR L'EXERCICE FINANCIER COMMENÇANT LE 1ER MAI, 1943
SUPPLEMENTARY VALUATION ROLL OF IMMOVABLE PROPERTY FOR THE FISCAL YEAR COMMENCING 1ST MAY, 1943

1106

RUE STREET	ARRONDISSEMENT ELECTORAL ELECTORAL DISTRICT	QUARTIER WARD	VALEUR (DOLLARS SEULEMENT) — VALUE (DOLLARS ONLY)							ENTRETIEN DES TROTTOIRS MAINTENANCE OF SIDEWALKS POS. FRONT FT.	VOÛTES VAULTS	RÉSOLUTION REDUCTION NO.
No DE COMPTE ACCOUNT No.	EMPLACEMENT DE L'IMMEUBLE LOCATION OF PROPERTY	CADASTRE—SUBDIVISION	TERRAIN LAND	BÂTIMENTS BUILDINGS	EXEMPT	CATHOLIQUE CATHOLIC	PROTESTANTE PROTESTANT	NEUTRE NEUTRAL	JUIVE JEWISH			
	-----A. E. 40-----	<u>PAR. ST LAURENT</u>										
580877	LOT STUART AVE CITE DE MONTREAL	634 311	EX 4 50		4 50						25	
	-----A. E. 40-----	<u>PAR. ST LAURENT</u>										
580878	LOT STUART AVE CITE DE MONTREAL	634 312	EX 4 50		4 50						25	
	-----A. E. 40-----	<u>PAR. ST LAURENT</u>										
580879	LOT STUART AVE CITE DE MONTREAL	634 313	EX 4 50		4 50						25	
	-----A. E. 40-----	<u>PAR. ST LAURENT</u>										
580880	LOT STUART AVE CITE DE MONTREAL	634 314	EX 4 50		4 50						25	
	-----A. E. 40-----	<u>PAR. ST LAURENT</u>										
580881	LOT STUART AVE CITE DE MONTREAL	634 315	EX 4 50		4 50						25	
	-----A. E. 40-----	<u>PAR. ST LAURENT</u>										
580890	7941 STUART AVE GEORGE BALOG ANNA SICHTA (HIS WIFE) 7941 STUART AVE. APT. 40	634 395 396	C 6 00	11 600		122 00					50	
	-----A. E. 40-----	<u>PAR. ST LAURENT</u>										
580891	EVALUATION EVALUATION INDIQUEE AU RÔLE PRECEDENT REDUITE A NIL VOIR LE COMPTE NO. 580890 POUR NOUVELLE EVALUATION											
580891	VALUATION SHOWN ON PRECEDING ROLL REDUCED TO NIL SEE ACCOUNT NO. 580890 FOR NEW VALUATION											

VILLE DE
CITY OF **MONTREAL**

RÔLE SUPPLÉMENTAIRE D'ÉVALUATION DES IMMEUBLES POUR L'EXERCICE FINANCIER COMMENÇANT LE 1ER MAI, 1943
SUPPLEMENTARY VALUATION ROLL OF IMMOVABLE PROPERTY FOR THE FISCAL YEAR COMMENCING 1ST MAY, 1943

1107

RUE STREET		ARRONDISSEMENT ELECTORAL ELECTORAL DISTRICT		QUARTIER WARD						ST JEAN 58	
No DE COMPTE ACCOUNT No.	EMPLACEMENT DE L'IMMEUBLE LOCATION OF PROPERTY	CADASTRE - SUBDIVISION	VALEUR (DOLLARS SEULEMENT) - VALUE (DOLLARS ONLY)						ENTRETIEN DES TROTTOIRS MAINTENANCE OF SIDEWALKS POS. FRONT FT.	VOÛTES VAULTS	RÉSOLUTION REDUCTION NO.
			TERRAIN LAND	BÂTIMENTS BUILDINGS	EXEMPT	CATHOLIQUE CATHOLIC	PROTESTANTE PROTESTANT	NEUTRE NEUTRAL			
	NOM ET ADRESSE DU PROPRIÉTAIRE NAME AND ADDRESS OF OWNER	OCCUPATION ET/AND DENOMINATION									
	-----A. E. 40-----	<u>PAR ST LAURENT</u>									
580892	LOT STUART AVE CITE DE MONTREAL	634 397 EX	3 00		3 00					25	
	-----A. E. 40-----	<u>PAR ST LAURENT</u>									
580893	LOT STUART AVE CITE DE MONTREAL	634 398 EX	3 00		3 00					25	
	-----A. E. 40-----	<u>PAR ST LAURENT</u>									
580906	LOT STUART AVE CITE DE MONTREAL	634 412 EX	3 00		3 00					25	
	-----A. E. 40-----	<u>PAR ST LAURENT</u>									
580907	LOT STUART AVE CITE DE MONTREAL	634 413 EX	3 00		3 00					25	
	-----A. E. 40-----	<u>PAR ST LAURENT</u>									
580908	LOT STUART CITE DE MONTREAL	634 414 EX	3 00		3 00					25	
	-----A. E. 40-----	<u>PAR ST LAURENT</u>									
580909	STUART LOT STUART AVE CITE DE MONTREAL	634 415 EX	3 00		3 00					25	
	-----A. E. 35-----	<u>PAR ST LAURENT</u>									
580933	LOT STUART AVE CITE DE MONTREAL	634 587 EX	1 60		1 60					N.S.C.	
	-----A. E. 35-----	<u>PAR ST LAURENT</u>									
580936	LOT STUART AVE CITE DE MONTREAL	634 590 EX	1 30		1 30					N.S.C.	

RÔLE SUPPLÉMENTAIRE D'ÉVALUATION DES IMMEUBLES POUR L'EXERCICE FINANCIER COMMENÇANT LE 1ER MAI, 1943
SUPPLEMENTARY VALUATION ROLL OF IMMOVABLE PROPERTY FOR THE FISCAL YEAR COMMENCING 1ST MAY, 1943

RUE STREET		ARRONDISSEMENT ELECTORAL ELECTORAL DISTRICT			QUARTIER ST JEAN 58 WARD					ENTRETIEN DES TROTTOIRS MAINTENANCE OF SIDEWALKS Pds. FRONT FT.	VOÛTES VAULTS	RÉSOLUTION REDUCTION No.
No DE COMPTE ACCOUNT No.	EMPLACEMENT DE L'IMMEUBLE LOCATION OF PROPERTY	CADASTRE—SUBDIVISION		VALEUR (DOLLARS SEULEMENT) — VALUE (DOLLARS ONLY)								
	NOM ET ADRESSE DU PROPRIÉTAIRE NAME AND ADDRESS OF OWNER	OCCUPATION ET / AND DENOMINATION		TERRAIN LAND	BÂTIMENTS BUILDINGS	VALEUR TOTALE—TOTAL VALUE						
						EXEMPT	CATHOLIQUE CATHOLIC	PROTESTANTE PROTESTANT	NEUTRE NEUTRAL	JUIVE JEWISH		
	-----A. E. 35-----	<u>PAR. ST LAURENT</u>										
580937	LOT STUART AVE CITE DE MONTREAL	634	591	EX	1 30	1 30						N.S.C.
	-----A. E. 35-----	<u>PAR. ST LAURENT</u>										
580938	LOT STUART AVE CITE DE MONTREAL	634	592	EX	1 30	1 30						N.S.C.
	-----A. E. 35-----	<u>PAR. ST LAURENT</u>										
580941	LOT STUART AVE CITE DE MONTREAL	634	595	EX	1 30	1 30						N.S.C.
	-----A. E. 35-----	<u>PAR. ST LAURENT</u>										
580942	LOT STUART AVE CITE DE MONTREAL	634	596	EX	1 30	1 30						N.S.C.
	-----A. E. 35-----	<u>PAR. ST LAURENT</u>										
580943	LOT STUART AVE CITE DE MONTREAL	634	597	EX	1 30	1 30						N.S.C.
	-----A. E. 35-----	<u>PAR. ST LAURENT</u>										
580944	LOT STUART AVE CITE DE MONTREAL	634	598	EX	1 30	130 135						N.S.C.
	-----A. E. 35-----	<u>PAR. ST LAURENT</u>										
580945	LOT STUART AVE CITE DE MONTREAL	634	599	EX	1 30	1 30						N.S.C.
	-----A. E. 35-----	<u>PAR. ST LAURENT</u>										
580946	LOT STUART AVE CITE DE MONTREAL	634	600	EX	1 30	1 30						N.S.C.

RÔLE SUPPLÉMENTAIRE D'ÉVALUATION DES IMMEUBLES POUR L'EXERCICE FINANCIER COMMENÇANT LE 1ER MAI, 1943
SUPPLEMENTARY VALUATION ROLL OF IMMOVABLE PROPERTY FOR THE FISCAL YEAR COMMENCING 1ST MAY, 1943

1109

RUE STREET		ARRONDISSEMENT ELECTORAL ELECTORAL DISTRICT		QUARTIER ST JEAN 58 WARD								
No DE COMPTE ACCOUNT No.	EMPLACEMENT DE L'IMMEUBLE LOCATION OF PROPERTY	CADASTRE - SUBDIVISION	VALEUR (DOLLARS SEULEMENT) - VALUE (DOLLARS ONLY)							ENTRETIEN DE TROTTOIRS MAINTENANCE OF SIDEWALKS Pct. FRONT FT.	VOÛTES VAULTS	RÉSOLUTION REDUCTION No.
			TERRAIN LAND	BÂTIMENTS BUILDINGS	EXEMPT	CATHOLIQUE CATHOLIC	PROTESTANTE PROTESTANT	NEUTRE NEUTRAL	JUIVE JEWISH			
580947	-----A.E.35----- LOT STUART AVE CITE DE MONTREAL	<u>PAR. ST LAURENT</u> 634 601	Ex	1 30		1 30						N.S.C.
580948	-----A. E. -35----- LOT STUART AVE CITE DE MONTREAL	<u>PAR. ST LAURENT</u> 634 602	Ex	1 30		1 30						N.S.C.
580949	-----A. E. 35----- LOT STUART AVE CITE DE MONTREAL	<u>PAR. ST LAURENT</u> 634 603	Ex	1 30		1 30						N.S.C.
580950	-----A. E. 35----- LOT STUART AVE CITE DE MONTREAL	<u>PAR. ST LAURENT</u> 634 604	Ex	1 30		1 30						N.S.C.
580951	-----A. E. 35----- ^{Lot} STUART AVE CITE DE MONTREAL	<u>PAR. ST LAURENT</u> 634 605	Ex	1 30		1 30						N.S.C.
580952	-----A. E. 35----- LOT STUART AVE CITE DE MONTREAL	<u>PAR. ST LAURENT</u> 634 606	Ex	1 30		1 30						N.S.C.
580955	-----A. E. 35----- LOT STUART AVE 6556856868666 CITE DE MONTREAL	86865568686868 <u>PAR. ST LAURENT</u> 634 609 634 669	Ex	1 30		1 30						N.S.C.

RÔLE SUPPLÉMENTAIRE D'ÉVALUATION DES IMMEUBLES POUR L'EXERCICE FINANCIER COMMENÇANT LE 1ER MAI, 1943
SUPPLEMENTARY VALUATION ROLL OF IMMOVABLE PROPERTY FOR THE FISCAL YEAR COMMENCING 1ST MAY, 1943

1110

RUE STREET		ARRONDISSEMENT ELECTORAL ELECTORAL DISTRICT		QUARTIER WARD		ST JEAN 58									
No DE COMPTE ACCOUNT No.	EMPLACEMENT DE L'IMMEUBLE LOCATION OF PROPERTY	CADASTRE—SUBDIVISION	VALEUR (DOLLARS SEULEMENT) — VALUE (DOLLARS ONLY)									ENTRETIEN DE TROTTOIR MAINTENANCE OF SIDEWALKS POS. FRONT BY	VOÛTES VAULTS	RÉSOLUTION REDUCTION NO.	
			OCCUPATION ET/AND DENOMINATION	TERRAIN LAND	BÂTIMENTS BUILDINGS	EXEMPT	CATHOLIQUE CATHOLIC	PROTESTANTE PROTESTANT	NEUTRE NEUTRAL	JUIVE JEWISH	VALEUR TOTALE—TOTAL VALUE				
	-----A. E. 35-----	<u>PAR. ST LAURENT</u>													
580956	LOT STUART AVE CITE DE MONTREAL	634 610	EX	1 30		1 30									N.S.C.
	-----A. E. 35-----	<u>PAR. ST LAURENT</u>													
580957	LOT STUART AVE CITE DE MONTREAL	634 690	EX	1 10		1 10									N.S.C.
	-----A. E. 35-----	<u>PAR. ST LAURENT</u>													
580958	LOT STUART AVE CITE DE MONTREAL	634 691	EX	1 10		1 10									N.S.C.
	-----A. E. 35-----	<u>PAR. ST LAURENT</u>													
580959	LOT STUART AVE. CITE DE MONTREAL	634 692	EX	1 10		1 10									N.S.C.
	-----A. E. 35-----	<u>PAR. ST LAURENT</u>													
580960	LOT STUART AVE CITE DE MONTREAL	634 693	EX	1 10		1 10									N.S.C.
	-----A. E. 35-----	<u>PAR. ST LAURENT</u>													
580961	LOT STUART AVE CITE DE MONTREAL	634 694	EX	1 10		1 10									N.S.C.
	-----A. E. 35-----	<u>PAR. ST LAURENT</u>													
580962	LOT STUART AVE CITE DE MONTREAL	634 695	EX	1 10		1 10									N.S.C.

VILLE DE
CITY OF **MONTREAL**

RÔLE SUPPLÉMENTAIRE D'ÉVALUATION DES IMMEUBLES POUR L'EXERCICE FINANCIER COMMENÇANT LE 1ER MAI, 1943
SUPPLEMENTARY VALUATION ROLL OF IMMOVABLE PROPERTY FOR THE FISCAL YEAR COMMENCING 1ST MAY, 1943

1111

RUE STREET	ARRONDISSEMENT ELECTORAL ELECTORAL DISTRICT	QUARTIER WARD	EMPLACEMENT DE L'IMMEUBLE LOCATION OF PROPERTY		CADASTRE—SUBDIVISION	VALEUR (DOLLARS SEULEMENT) — VALUE (DOLLARS ONLY)					ENTRETIEN DES TROTTOIRS MAINTENANCE OF SIDEWALKS POS. FRONT FT.	VOÛTES VAULTS	RÉSOLUTION REDUCTION NO.
No DE COMPTE ACCOUNT No.	NOM ET ADRESSE DU PROPRIÉTAIRE NAME AND ADDRESS OF OWNER	OCCUPATION ET/AND DENOMINATION	TERRAIN LAND	BÂTIMENTS BUILDINGS	EXEMPT	CATHOLIQUE CATHOLIC	PROTESTANTE PROTESTANT	NEUTRE NEUTRAL	JUIVE JEWISH	VALEUR TOTALE—TOTAL VALUE			
	----- A.E.35 -----		<u>PAR. ST LAURENT</u>										
580963	LOT STUART AVE. CITE DE MONTREAL	634 696 EX	1 10		1 10								N.S.C.
	----- A.E.35 -----		<u>PAR. ST LAURENT</u>										
580964	LOT STUART AVE. CITE DE MONTREAL	634 697 EX	1 10		1 10								N.S.C.
	----- A.E.35 -----		<u>PAR. ST LAURENT</u>										
580965	LOT STUART AVE. CITE DE MONTREAL	634 698 EX	1 10		1 10								N.S.C.
	----- A.E.35 -----		<u>PAR. ST LAURENT</u>										
580966	LOT STUART AVE. CITE DE MONTREAL	634 699 EX	1 10		1 10								N.S.C.
580964 580967	----- A.E.35 ----- LOT STUART AVE CITE DE MONTREAL	634 700 634 700 EX	1 10		1 10								N.S.C.
	----- A.E.35 -----		<u>PAR. ST LAURENT</u>										
580968	LOT STUART AVE. CITE DE MONTREAL	634 701 EX	1 10		1 10								N.S.C.
	----- A.E.35 -----		<u>PAR. ST LAURENT</u>										
580969	LOT STUART AVE. CITE DE MONTREAL	634 702 EX	1 10		1 10								N.S.C.

VILLE DE
CITY OF **MONTREAL**

RÔLE SUPPLÉMENTAIRE D'ÉVALUATION DES IMMEUBLES POUR L'EXERCICE FINANCIER COMMENÇANT LE 1ER MAI, 1943
SUPPLEMENTARY VALUATION ROLL OF IMMOVABLE PROPERTY FOR THE FISCAL YEAR COMMENCING 1ST MAY, 1943

1112

RUE STREET	ARRONDISSEMENT ELECTORAL ELECTORAL DISTRICT	QUARTIER WARD	EMPLACEMENT DE L'IMMEUBLE LOCATION OF PROPERTY		CADASTRE—SUBDIVISION OCCUPATION ET/AND DENOMINATION	VALEUR (DOLLARS SEULEMENT) — VALUE (DOLLARS ONLY)					ENTRETIEN DES TROTTOIRS MAINTENANCE OF SIDEWALKS FOR. FRONT PR.	VOÛTES VAULTS	RESOLUTION REDUCTION NO.	
			NOM ET ADRESSE DU PROPRIÉTAIRE NAME AND ADDRESS OF OWNER			TERRAIN LAND	BÂTIMENTS BUILDINGS	EXEMPT	CATHOLIQUE CATHOLIC	PROTESTANTE PROTESTANT				NEUTRE NEUTRAL
			---- A.E.35 ----		<u>PAR. ST LAURENT</u>									
580970			LOT STUART AVE. CITE DE MONTREAL	634 703	EX	1 10		110 5340-05					N.S.C.	
			---- A.E.35 ----		<u>PAR. S LAURENT</u>									
580971			LOT STUART AVE. CITE DE MONTREAL	634 704	EX	1 10		1 10					N.S.C.	
			---- A.E.35 ----		<u>PAR. ST LAURENT</u>									
580972			LOT STUART AVE. CITE DE MONTREAL	634 705	EX	1 10		1 10					N.S.C.	
			---- A.E.35 ----		<u>PAR. ST LAURENT</u>									
580973			LOT STUART AVE CITE DE MONTREAL	634 706	EX	1 10		1 10					N.S.C.	
			---- A.E.35 ----		<u>PAR. ST LAURENT</u>									
580974			LOT STUART AVE. CITE DE MONTREAL	634 707	EX	1 10		1 10					N.S.C.	
			---- A.E.35 ----		<u>PAR. S LAURENT</u>									
580975			LOT STUART AVE. CITE DE MONTREAL	634 708	EX	1 10		1 10					N.S.C.	
			---- A.E.35 ----		<u>PAR. ST LAURENT</u>									
580977			LOT STUART AVE. CITE DE MONTREAL	634 717	EX	1 10		1 10					N.S.C.	

VILLE DE
CITY OF **MONTREAL**

RÔLE SUPPLÉMENTAIRE D'ÉVALUATION DES IMMEUBLES POUR L'EXERCICE FINANCIER COMMENÇANT LE 1ER MAI, 1943
SUPPLEMENTARY VALUATION ROLL OF IMMOVABLE PROPERTY FOR THE FISCAL YEAR COMMENCING 1ST MAY, 1943

1113

RUE STREET	ARRONDISSEMENT ELECTORAL ELECTORAL DISTRICT	CADASTRE - SUBDIVISION		VALEUR (DOLLARS SEULEMENT) - VALUE (DOLLARS ONLY)					ENTRETIEN DES TROTTOIRS MAINTENANCE OF SIDEWALKS FR. FRONT PY.	VOÛTES VAULTS	RÉSOLUTION REDUCTION NO.
NO DE COMPTE ACCOUNT No	EMPLACEMENT DE L'IMMEUBLE LOCATION OF PROPERTY	OCCUPATION ET/OU DÉNOMINATION	TERRAIN LAND	BÂTIMENTS BUILDINGS	EXEMPT	CATHOLIQUE CATHOLIC	PROTESTANTE PROTESTANT	NEUTRE NEUTRAL	JUIVE JEWISH		
	---- A.E.35 ----	<u>PAR. ST LAURENT</u>									
580978	LOT STUART AVE. CITE DE MONTREAL	634 718 EX	1 10		1 10						N.S.C.
	---- A.E.35 ----	<u>PAR. ST LAURENT</u>									
580979	LOT STUART AVE. CITE DE MONTREAL	634 719 EX	1 10		1 10						N.S.C.
	---- A.E.35 ----	<u>PAR. ST LAURENT</u>									
580980	LOT STUART AVE. CITE DE MONTREAL	634 720 EX	1 10		1 10						N.S.C.
	---- A.E.35 ----	<u>PAR. ST LAURENT</u>									
580996	LOT WISEMAN CITE DE MONTREAL	634 758 EX	1 10		1 10						N.S.C.
	---- A.E.35 ----	<u>PAR. ST LAURENT</u>									
580997	LOT WISEMAN AVE CITE DE MONTREAL	634 757 EX	1 10		1 10						N.S.C.
	---- A.E.35 ----	<u>PAR. ST LAURENT</u>									
580998	LOT WISEMAN AVE. MISS MARION FENWICK WILKINSON 22 HOLTON - WESTMOUNT	634 756 P	1 10				1 10				N.S.C.
	---- A.E.35 ----	<u>PAR. ST LAURENT</u>									
581005	LOT WISEMAN AVE. CITE DE MONTREAL	634 749 EX	1 10		1 10						N.S.C.

VILLE DE
CITY OF **MONTREAL**

RÔLE SUPPLÉMENTAIRE D'ÉVALUATION DES IMMEUBLES POUR L'EXERCICE FINANCIER COMMENÇANT LE 1ER MAI, 1943
SUPPLEMENTARY VALUATION ROLL OF IMMOVABLE PROPERTY FOR THE FISCAL YEAR COMMENCING 1ST MAY, 1943

1114

RUE STREET		ARRONDISSEMENT ELECTORAL ELECTORAL DISTRICT			QUARTIER ST JEAN 58 WARD								
NO DE COMPTE ACCOUNT No.	EMPLACEMENT DE L'IMMEUBLE LOCATION OF PROPERTY	CADASTRE--SUBDIVISION		TERRAIN LAND	BÂTIMENTS BUILDINGS	VALEUR (DOLLARS SEULEMENT) -- VALUE (DOLLARS ONLY)					ENTRETIEN DES TROTTOIRS MAINTENANCE OF SIDEWALKS POS. FRONT PT.	VOÛTES VAL'LTS	RESOLUTION REDUCTION NO.
		NOM ET ADRESSE DU PROPRIÉTAIRE NAME AND ADDRESS OF OWNER	OCCUPATION ET/ AND DENOMINATION			EXEMPT	CATHOLIQUE CATHOLIC	PROTESTANTE PROTESTANT	NEUTRE NEUTRAL	JUIVE JEWISH			
	---- A.E.35 ----	<u>PAR. ST LAURENT</u>											
5810 06	LOT WISEMAN AVE. CITE DE MONTREAL	634	748	EX	1 10	1 10						N.S.C.	
	---- A.E.35 ----	<u>PAR. ST LAURENT</u>											
5810 11	LOT WISEMAN AVE. CITE DE MONTREAL	634	743	EX	1 10	1 10						N.S.C.	
	---- A.E.35 ----	<u>PAR. ST LAURENT</u>											
5810 12	LOT WISEMAN AVE. CITE DE MONTREAL	634	742	EX	1 10	1 10						N.S.C.	
	---- A.E.35 ----	<u>PAR. ST LAURENT</u>											
5810 13	LOT WISEMAN AVE. CITE DE MONTREAL	634	741	EX	1 10	1 10						N.S.C.	
	---- A.E.35 ----	<u>PAR. ST LAURENT</u>											
5810 14	LOT WISEMAN AVE. CITE DE MONTREAL	634	740	EX	1 10	1 10						N.S.C.	
	---- A.E.35 ----	<u>PAR. ST LAURENT</u>											
5810 15	LOT WISEMAN AVE CITE DE MONTREAL	634	739	EX	1 10	1 10						N.S.C.	
	---- A.E.35 ----	<u>PAR. ST LAURENT</u>											
5810 16	LOT WISEMAN AVE. CITE DE MONTREAL	634	738	EX	1 10	1 10						N.S.C.	

VILLE DE
CITY OF **MONTREAL**

RÔLE SUPPLÉMENTAIRE D'ÉVALUATION DES IMMEUBLES POUR L'EXERCICE FINANCIER COMMENÇANT LE 1ER MAI, 1943
SUPPLEMENTARY VALUATION ROLL OF IMMOVABLE PROPERTY FOR THE FISCAL YEAR COMMENCING 1ST MAY, 1943

1115

RUE STREET		ARRONDISSEMENT ELECTORAL ELECTORAL DISTRICT		QUARTIER ST JEAN 58 WARD							EXTRACTION DES TROTTOIRS MAINTENANCE OF SIDEWALKS POS. FRONT PT.	VOUTES VAULTS	RESOLUTION REDUCTION NO.
NO DE COMPTE ACCOUNT No.	EMPLACEMENT DE L'IMMEUBLE LOCATION OF PROPERTY	CADASTRE—SUBDIVISION		VALEUR (DOLLARS SEULEMENT) — VALUE (DOLLARS ONLY)									
		NOM ET ADRESSE DU PROPRIÉTAIRE NAME AND ADDRESS OF OWNER	OCCUPATION ET/AND DENOMINATION	TERRAIN LAND	BÂTIMENTS BUILDINGS	EXEMPT	CATHOLIQUE CATHOLIC	PROTESTANTE PROTESTANT	NEUTRE NEUTRAL	JUIVE JEWISH			
	**** A.E.35 ****		<u>PAR. ST LAURENT</u>										
5810 17	LOT WISEMAN AVE. CITE DE MONTREAL	534 737	EX	1 10		1 10						N.S.C.	
	**** A.E.35 ****		<u>PAR. ST LAURENT</u>										
5810 18	LOT WISEMAN AVE. CITE DE MONTREAL	634 736	EX	1 10		1 10						N.S.C.	
	**** A.E.35 ****		<u>PAR. ST LAURENT</u>			/							
5810 20	LOT WISEMAN AVE. CITE DE MONTREAL	534 734	EX	1 10		1 10						N.S.C.	
	**** A.E.35 ****		<u>PAR. ST LAURENT</u>										
5810 21	LOT WISEMAN AVE CITE DE MONTREAL	634 733	EX	1 10		1 10						N.S.C.	
	**** A.E.35 ****		<u>PAR. ST LAURENT</u>										
5810 22	LOT WISEMAN AVE. CITE DE MONTREAL	634 732	EX	1 10		1 10						N.S.C.	
	**** A.E.35 ****		<u>PAR. ST LAURENT</u>										
5810 23	LOT WISEMAN AVE. CITE DE MONTREAL	634 731	EX	1 10		1 10						N.S.C.	
	**** A.E.35 ****		<u>PAR. ST LAURENT</u>										
5810 24	LOT WISEMAN AVE. CITE DE MONTREAL	634 730	EX	1 10		1 10						N.S.C.	

RÔLE SUPPLÉMENTAIRE D'ÉVALUATION DES IMMEUBLES POUR L'EXERCICE FINANCIER COMMENÇANT LE 1ER MAI, 1943
SUPPLEMENTARY VALUATION ROLL OF IMMOVABLE PROPERTY FOR THE FISCAL YEAR COMMENCING 1ST MAY, 1943

RUE STREET		ARRONDISSEMENT ELECTORAL ELECTORAL DISTRICT		QUARTIER WARD		VALEUR (DOLLARS SEULEMENT) — VALUE (DOLLARS ONLY)					ENTRETIEN DES TROTTOIRS MAINTENANCE OF SIDEWALKS	VOÛTES VAULTS	RÉSOLUTION REDUCTION NO.
No DE COMPTE ACCOUNT No.	EMPLACEMENT DE L'IMMEUBLE LOCATION OF PROPERTY	CADASTRE — SUBDIVISION	OCCUPATION ET / AND DENOMINATION	TERRAIN LAND	BÂTIMENTS BUILDINGS	VALEUR TOTALE — TOTAL VALUE					POS. FRONT FT.		
						EXEMPT	CATHOLIQUE CATHOLIC	PROTESTANTE PROTESTANT	NEUTRE NEUTRAL	JUIVE JEWISH			
	---- A.E.35 ----	<u>PAR. ST LAURENT</u>											
5810 25	LOT WISEMAN AVE. CITE DE MONTREAL	634	729 EX	1 10		1 10							N.S.C.
	---- A.E.35 ----	<u>PAR. ST LAURENT</u>											
5810 34	LOT WISEMAN AVE. CITE DE MONTREAL	634	577 EX	1 30		1 30							N.S.C.
	---- A.E.35 ----	<u>PAR. ST LAURENT</u>											
5810 35	LOT WISEMAN AVE. CITE DE MONTREAL	634	576 EX	1 30		1 30							N.S.C.
	---- A.E.35 ----	<u>PAR. ST LAURENT</u>											
5810 36	LOT WISEMAN AVE. CITE DE MONTREAL	634	575 EX	1 30		1 30							N.S.C.
	---- A.E.35 ----	<u>PAR. ST LAURENT</u>											
5810 37	LOT WISEMAN AVE. CITE DE MONTREAL	634	574 EX	1 30		1 30							N.S.C.
	---- A.E.35 ----	<u>PAR. ST LAURENT</u>											
5810 38	LOT WISEMAN AVE. CITE DE MONTREAL	634	573 EX	1 30		1 30							N.S.C.
	---- A.E.35 ----	<u>PAR. ST LAURENT</u>											
5810 39	LOT WISEMAN AVE. CITE DE MONTREAL	634	572 EX	1 20		1 20							N.S.C.

RÔLE SUPPLÉMENTAIRE D'ÉVALUATION DES IMMEUBLES POUR L'EXERCICE FINANCIER COMMENÇANT LE 1ER MAI, 1943
SUPPLEMENTARY VALUATION ROLL OF IMMOVABLE PROPERTY FOR THE FISCAL YEAR COMMENCING 1ST MAY, 1943

RUE STREET		ARRONDISSEMENT ELECTORAL ELECTORAL DISTRICT		QUARTIER WARD		ST JEAN 58							VOÛTES VAULTS	RÉSOLUTION REDUCTION No.
No DE COMPTE ACCOUNT No.	EMPLACEMENT DE L'IMMEUBLE LOCATION OF PROPERTY		CADASTRE—SUBDIVISION		VALEUR (DOLLARS SEULEMENT) — VALUE (DOLLARS ONLY)									
	NOM ET ADRESSE DU PROPRIÉTAIRE NAME AND ADDRESS OF OWNER		OCCUPATION ET/AND DENOMINATION		TERRAIN LAND	BÂTIMENTS BUILDINGS	EXEMPT	CATHOLIQUE CATHOLIC	PROTESTANTE PROTESTANT	NEUTRE NEUTRAL	JUIVE JEWISH	EXTENSION DES TROTTOIRS MAINTENANCE OF SIDEWALKS Pos. FRONT FT.		
	---- A.E.35 ----		<u>PAR. ST LAURENT</u>											
5810 40	LOT WISEMAN AVE CITE DE MONTREAL MONTREAL		634	571	EX	1 20		1 20						N.S.C.
	---- A.E.35 ----		<u>PAR. ST LAURENT</u>											
5810 41	LOT WISEMAN AVE. CITE DE MONTREAL		634	570	EX	1 20		1 20						N.S.C.
	---- A.E.35 ----		<u>PAR. ST LAURENT</u>											
5810 42	LOT WISEMAN AVE. CITE DE MONTREAL		634	569	EX	1 20		1 20						N.S.C.
	---- A.E.35 ----		<u>PAR. ST LAURENT</u>											
5810 43	LOT WISEMAN AVE. CITE DE MONTREAL		634	568	EX	1 20		1 20						N.S.C.
	---- A.E.35 ----		<u>PAR. ST LAURENT</u>											
5810 44	LOT WISEMAN AVE. CITE DE MONTREAL		634	567	EX	1 20		1 20						N.S.C.
	---- A.E.35 ----		<u>PAR. ST LAURENT</u>											
5810 45	LOT WISEMAN AVE. CITE DE MONTREAL		634	566	EX	1 20		1 20						N.S.C.
	---- A.E.35 ----		<u>PAR. ST LAURENT</u>											
5810 46	LOT WISEMAN AVE. CITE DE MONTREAL		634	565	EX	1 20		1 20						N.S.C.

VILLE DE
CITY OF **MONTREAL**

RÔLE SUPPLÉMENTAIRE D'ÉVALUATION DES IMMEUBLES POUR L'EXERCICE FINANCIER COMMENÇANT LE 1ER MAI, 1943
SUPPLEMENTARY VALUATION ROLL OF IMMOVABLE PROPERTY FOR THE FISCAL YEAR COMMENCING 1ST MAY, 1943

1118

RUE STREET	ARRONDISSEMENT ELECTORAL ELECTORAL DISTRICT	QUARTIER WARD	VALEUR (DOLLARS SEULEMENT) - VALUE (DOLLARS ONLY)										EXEMPTION DES TROTTOIRS MAINTENANCE OF SIDEWALKS PDE. FRONT FT.	VOÛTES VAULTS	RÉSOLUTION REDUCTION NO.
			CADASTRE - SUBDIVISION		TERRAIN LAND	BÂTIMENTS BUILDINGS	VALEUR TOTALE - TOTAL VALUE								
No DE COMPTE ACCOUNT No.	EMPLACEMENT DE L'IMMEUBLE LOCATION OF PROPERTY	OCCUPATION ET / AND DENOMINATION			EXEMPT	CATHOLIQUE CATHOLIC	PROTESTANTE PROTESTANT	NEUTRE NEUTRAL	JUIVE JEWISH						
	**** A.E.35 ****	<u>PAR. ST LAURENT</u>													
5810 47	LOT WISEMAN AVE. CITE DE MONTREAL	634 564 EX	1 20		1 20									N.S.C.	
	**** A.E.35 ****	<u>PAR. ST LAURENT</u>													
5810 48	LOT WISEMAN AVE. CITE DE MONTREAL	634 563 EX	1 20		1 20									N.S.C.	
	**** A.E.35 ****	<u>PAR. ST LAURENT</u>													
5810 49	LOT WISEMAN AVE. CITE DE MONTREAL	634 562 EX	2 20		2 20									N.S.C.	
	**** A.E.35 ****	<u>PAR. ST LAURENT</u>													
5810 54	LOT WISEMAN AVE. ANTONIO ARCHAMBAULT 7728 ST GERARD	634 481 ENTR. PLATRIER C	2 10			2 10								N.S.C.	
	**** A.E.35 ****	<u>PAR. ST LAURENT</u>													
5810 55	LOT WISEMAN AVE. ANTONIO ARCHAMBAULT 7728 ST GERARD	634 480 ENTR. PLATRIER C	2 10			2 10								N.S.C.	
	**** A.E.35 ****	<u>PAR. ST LAURENT</u>													
5810 56	LOT WISEMAN AVE. ANTONIO ARCHAMBAULT 7728 St. Gerard	634 479 ENTR. PLATRIER C	2 10			2 10								N.S.C.	

RÔLE SUPPLÉMENTAIRE D'ÉVALUATION DES IMMEUBLES POUR L'EXERCICE FINANCIER COMMENÇANT LE 1ER MAI, 1943
SUPPLEMENTARY VALUATION ROLL OF IMMOVABLE PROPERTY FOR THE FISCAL YEAR COMMENCING 1ST MAY, 1943

1119

RUE STREET		ARRONDISSEMENT ELECTORAL ELECTORAL DISTRICT	VALEUR (DOLLARS SEULEMENT) — VALUE (DOLLARS ONLY)							QUARTIER WARD	ST JEAN 58	RESOLUTION REDUCTION NO.
No DE COMPTE ACCOUNT No.	EMPLACEMENT DE L'IMMEUBLE LOCATION OF PROPERTY	CADASTRE—SUBDIVISION	TERRAIN LAND	BÂTIMENTS BUILDINGS	VALEUR TOTALE—TOTAL VALUE					DÉPENSES DES TROTTOIRS MAINTENANCE OF SIDEWALKS POS. FRONT PT.	VOÛTES VAULTS	
	NOM ET ADRESSE DU PROPRIÉTAIRE NAME AND ADDRESS OF OWNER	OCCUPATION ET/OU DÉSIGNATION			EXEMPT	CATHOLIQUE CATHOLIC	PROTESTANTE PROTESTANT	NEUTRE NEUTRAL	JUIVE JEWISH			
	---- A.E.35 ----	<u>PAR. ST LAURENT</u>										
5810 57	LOT WISEMAN AVE. ANTONIO ARCHAMBAULT 1128 St. Gerard	634 478 ENTR. PLATRIER C	2 10		2 10						N.S.C.	
	---- A.E.35 ----	<u>PAR. ST LAURENT</u>										
5810 58	LOT WISEMAN AVE. ANTONIO ARCHAMBAULT 7728 ST GERARD	634 477 ENTR. PLATRIER C	2 10		2 10						N.S.C.	
	---- A.E.35 ----	<u>PAR. ST LAURENT</u>										
5810 59	LOT WISEMAN AVE. ANTONIO ARCHAMBAULT 7728 ST GERARD	634 476 ENTR. PLATRIER C	2 10		2 10						N.S.C.	
	---- A.E.35 ----	<u>PAR. ST LAURENT</u>										
5810 60	LOT WISEMAN AVE. ANTONIO ARCHAMBAULT 7728 ST GERARD	634 475 ENTR. PLATRIER C	2 10		2 10						N.S.C.	
	---- A.E.35 ----	<u>PAR. ST LAURENT</u>										
5810 61	LOT WISEMAN AVE. ANTONIO ARCHAMBAULT 7728 St. Gerard	634 474 ENTR. PLATRIER C	2 10		2 10						N.S.C.	
	---- A.E.35 ----	<u>PAR. ST LAURENT</u>										
5810 62	LOT WISEMAN AVE. ANTONIO ARCHAMBAULT 7728 St. Gerard.	634 473 ENTR. PLATRIER C	2 10		2 10						N.S.C.	
	---- A.E.35 ----	<u>PAR. ST LAURENT</u>										
5810 63	LOT WISEMAN AVE. ANTONIO ARCHAMBAULT 7728 ST GERARD	634 472 ENTR. PLATRIER C	2 10		2 10						N.S.C.	

RÔLE SUPPLÉMENTAIRE D'ÉVALUATION DES IMMEUBLES POUR L'EXERCICE FINANCIER COMMENÇANT LE 1ER MAI, 1943
SUPPLEMENTARY VALUATION ROLL OF IMMOVABLE PROPERTY FOR THE FISCAL YEAR COMMENCING 1ST MAY, 1943

1120

RUE STREET		ARRONDISSEMENT ELECTORAL ELECTORAL DISTRICT	VALEUR (DOLLARS SEULEMENT) — VALUE (DOLLARS ONLY)							EXTRACTION DES TROTTOIRS MAINTENANCE OF SIDEWALKS FDS. FRONT FT.	VOÛTES VAULTS	RÉSOLUTION REDUCTION NO.
No DE COMPTE ACCOUNT No.	EMPLACEMENT DE L'IMMEUBLE LOCATION OF PROPERTY	CADASTRE—SUBDIVISION	TERRAIN LAND	BÂTIMENTS BUILDINGS	VALEUR TOTALE—TOTAL VALUE							
	NOM ET ADRESSE DU PROPRIÉTAIRE NAME AND ADDRESS OF OWNER	OCCUPATION ET/ AND DENOMINATION			EXEMPT	CATHOLIQUE CATHOLIC	PROTESTANTE PROTESTANT	NEUTRE NEUTRAL	JUIVE JEWISH			
	---- A.E.35 ----	<u>PAR. ST LAURENT</u>										
5810 64	LOT WISEMAN AVE. ANTONIO ARCHAMBAULT 7728 ST GERARD	634 471 ENTR. PLATRIER C	2 10		2 10							N.S.C.
	---- A.E.35 ----	<u>PAR. ST LAURENT</u>										
5810 65	LOT WISEMAN AVE. ANTONIO ARCHAMBAULT 7728 ST GERARD	634 470 ENTR. PLATRIER C	2 10		2 10							N.S.C.
	---- A.E.35 ----	<u>PAR. ST LAURENT</u>										
5810 66	LOT WISEMAN AVE. ANTONIO ARCHAMBAULT 7728 ST GERARD	634 469 ENTR. PLATRIER C	2 10		2 10							N.S.C.
	---- A.E.35 ----	<u>PAR. ST LAURENT</u>										
5810 67	LOT WISEMAN AVE. ANTONIO ARCHAMBAULT 7728 ST GERARD	634 468 ENTR. PLATRIER C	2 10		2 10							N.S.C.
	---- A.E.35 ----	<u>PAR. ST LAURENT</u>										
5810 68	LOT WISEMAN AVE. ANTONIO ARCHAMBAULT 7728 ST GERARD	634 467 ENTR. PLATRIER C	2 10		2 10							N.S.C.
	---- A.E.35 ----	<u>PAR. ST LAURENT</u>										
5810 69	LOT WISEMAN AVE ANTONIO ARCHAMBAULT 7728 ST GERARD	634 466 ENTR. PLATRIER C	2 10		2 10							N.S.C.

VILLE DE
CITY OF **MONTREAL**

RÔLE SUPPLÉMENTAIRE D'ÉVALUATION DES IMMEUBLES POUR L'EXERCICE FINANCIER COMMENÇANT LE 1ER MAI, 1943
SUPPLEMENTARY VALUATION ROLL OF IMMOVABLE PROPERTY FOR THE FISCAL YEAR COMMENCING 1ST MAY, 1943

1121

RUE STREET	ARRONDISSEMENT ELECTORAL ELECTORAL DISTRICT	QUARTIER WARD	VALEUR (DOLLARS SEULEMENT) — VALUE (DOLLARS ONLY)							ENTRETIEN DES TROTTOIRS MAINTENANCE OF SIDEWALKS POS. FRONT PT.	VOÛTES VAULTS	RÉSOLUTION REDUCTION NO.	
			EMPLACEMENT DE L'IMMEUBLE LOCATION OF PROPERTY	CADASTRE — SUBDIVISION	TERRAIN LAND	BÂTIMENTS BUILDINGS	EXEMPT	CATHOLIQUE CATHOLIC	PROTESTANTE PROTESTANT				NEUTRE NEUTRAL
	PAR. ST LAURENT												
5810 70	LOT WISEMAN AVE. ANTONIO ARCHAMBAULT 7728 ST GERARD	ST JEAN 58	634 455	ENTR. PLATRIER C	2 10	1 2250				1 2250	2 10	N.S.C.	OBJET NO. 44/1055 (19/5/44)
	PAR. ST LAURENT												
5810 71	LOT WISEMAN AVE ANTONIO ARCHAMBAULT 7728 ST GERARD.	ST JEAN 58	634 454	ENTR. PLATRIER C	2 10					2 10		N.S.C.	
	PAR. ST LAURENT												
5810 72	LOT WISEMAN AVE. ANTONIO ARCHAMBAULT 7728 ST GERARD	ST JEAN 58	634 453	ENTR. PLATRIER C	2 10	1 2250				1 2250	2 10	N.S.C.	OBJET NO. 44/1056 (19/5/44)
	PAR. ST LAURENT												
5810 73	LOT WISEMAN AVE. ANTONIO ARCHAMBAULT 7728 ST GERARD	ST JEAN 58	634 452	ENTR. PLATRIER C	2 10					2 10		N.S.C.	
	PAR. ST LAURENT												
5810 74	LOT WISEMAN AVE. CITE DE MONTREAL	ST JEAN 58	634 390	EX	3 50					3 50		25	
	PAR. ST LAURENT												
5810 76	LOT WISEMAN AVE. CITE DE MONTREAL	ST JEAN 58	634 388	EX	3 00					3 00		25	
	PAR. ST LAURENT												
5810 77	LOT WISEMAN AVE. CITE DE MONTREAL	ST JEAN 58	634 387	EX	3 50					3 50		25	

VILLE DE
CITY OF **MONTREAL**

RÔLE SUPPLÉMENTAIRE D'ÉVALUATION DES IMMEUBLES POUR L'EXERCICE FINANCIER COMMENÇANT LE 1ER MAI, 1943
SUPPLEMENTARY VALUATION ROLL OF IMMOVABLE PROPERTY FOR THE FISCAL YEAR COMMENCING 1ST MAY, 1943

1122

RUE STREET		ARRONDISSEMENT ELECTORAL ELECTORAL DISTRICT		QUARTIER WARD						ST JEAN 58		RÉSOLUTION REDUCTION		
No DE COMPTE ACCOUNT No.	EMPLACEMENT DE L'IMMEUBLE LOCATION OF PROPERTY		CADASTRE - SUBDIVISION		VALEUR (DOLLARS SEULEMENT) - VALUE (DOLLARS ONLY)						DIRECTION DES TROTTOIRS MAINTENANCE OF SIDEWALKS Pos. FRONT Pt.	VOÛTES VAULTS	RÉSOLUTION REDUCTION NO.	
	NOM ET ADRESSE DU PROPRIÉTAIRE NAME AND ADDRESS OF OWNER		OCCUPATION ET/And DENOMINATION		TERRAIN LAND	BÂTIMENTS BUILDINGS	EXEMPT	CATHOLIQUE CATHOLIC	PROTESTANTE PROTESTANT	NEUTRE NEUTRAL				JUIVE JEWISH
	---- A.E.40 ----		<u>PAR. ST LAURENT</u>											
5810 81	LOT WISEMAN AVE. CITE DE MONTREAL		634	383	EX	3 00		3 00					25	
	---- A.E.40 ----		<u>PAR. ST LAURENT</u>											
5810 82	LOT WISEMAN AVE. CITE DE MONTREAL		634	382	EX	3 00		3 00					25	
	---- A.E.40 ----		<u>PAR. ST LAURENT</u>											
5810 83	LOT WISEMAN AVE. CITE DE MONTREAL		634	381	EX	3 00		3 00					25	
	---- A.E.40 ----		<u>PAR. ST LAURENT</u>											
5810 84	LOT WISEMAN AVE. CITE DE MONTREAL		634	380	EX	3 00		3 00					25	
	---- A.E.40 ----		<u>PAR. ST LAURENT</u>											
5810 85	LOT WISEMAN AVE. CITE DE MONTREAL		634	379	EX	3 00		3 00					25	
	---- A.E.40 ----		<u>PAR. ST LAURENT</u>											
5810 86	LOT WISEMAN AVE. CITE DE MONTREAL		634	378	EX	3 00		3 00					25	
	---- A.E.40 ----		<u>PAR. ST LAURENT</u>											
5810 87	LOT WISEMAN AVE. CITE DE MONTREAL		634	377	EX	3 00		3 00					25	

VILLE DE
CITY OF **MONTREAL**

RÔLE SUPPLÉMENTAIRE D'ÉVALUATION DES IMMEUBLES POUR L'EXERCICE FINANCIER COMMENÇANT LE 1ER MAI, 1943
SUPPLEMENTARY VALUATION ROLL OF IMMOVABLE PROPERTY FOR THE FISCAL YEAR COMMENCING 1ST MAY, 1943

1123

RUE STREET		ARRONDISSEMENT ELECTORAL ELECTORAL DISTRICT		QUARTIER WARD		ST JEAN 58							
No DE COMPTE ACCOUNT No.	EMPLACEMENT DE L'IMMEUBLE LOCATION OF PROPERTY		CADASTRE—SUBDIVISION		VALEUR (DOLLARS SEULEMENT) — VALUE (DOLLARS ONLY)					ENTRETIEN OR YARD MAINTENANCE OF SIDEWALKS Pav. FRONT PT.	VOÛTES VAULTS	RÉSOLUTION REDUCTION No.	
	NOM ET ADRESSE DU PROPRIÉTAIRE NAME AND ADDRESS OF OWNER		OCCUPATION ET/AND DENOMINATION		TERRAIN LAND	BÂTIMENTS BUILDINGS	EXEMPT	CATHOLIQUE CATHOLIC	PROTESTANTE PROTESTANT				NEUTRE NEUTRAL
	---- A.E.40 ----		<u>PAR. ST LAURENT</u>										
5810 88	LOT WISEMAN AVE. CITE DE MONTREAL		634	375	EX	3 00		3 00					25
	---- A.E.40 ----		<u>PAR. ST LAURENT</u>										
5810 89	LOT WISEMAN AVE CITE DE MONTREAL		634	375	EX	3 00		3 00					25
	---- A.E.40 ----		<u>PAR. ST LAURENT</u>										
5810 90	LOT WISEMAN AVE. CITE DE MONTREAL		634	374	EX	3 00		3 00					25
	---- A.E.40 ----		<u>PAR. S LAURENT</u>										
5810 91	LOT WISEMAN AVE. CITE DE MONTREAL MONTREAL		634	373	EX	3 00		3 00					25
	---- A.E.40 ----		<u>PAR. ST LAURENT</u>										
5811 13	LOT WISEMAN AVE. CITE DE MONTREAL		634	280	EX	4 50		4 50					25
	---- A.E.40 ----		<u>PAR. ST LAURENT</u>										
5811 14	LOT WISEMAN AVE. CITE DE MONTREAL		634	279	EX	4 50		4 50					25
	---- A.E.40 ----		<u>PAR. ST LAURENT</u>										
5811 15	LOT WISEMAN AVE. CITE DE MONTREAL		634	278	EX	4 50		4 50					25

RÔLE SUPPLÉMENTAIRE D'ÉVALUATION DES IMMEUBLES POUR L'EXERCICE FINANCIER COMMENÇANT LE 1ER MAI, 1943
SUPPLEMENTARY VALUATION ROLL OF IMMOVABLE PROPERTY FOR THE FISCAL YEAR COMMENCING 1ST MAY, 1943

RUE STREET	ARRONDISSEMENT ELECTORAL ELECTORAL DISTRICT	QUARTIER WARD	VALEUR (DOLLARS SEULEMENT) - VALUE (DOLLARS ONLY)					ENTRETIEN DES TROTOIRS MAINTENANCE OF SIDEWALKS FDS. FRONT FT.	VOÛTES VAULTS	RÉSOLUTION RÉDUCTION NO.
No DE COMPTE ACCOUNT No.	EMPLACEMENT DE L'IMMEUBLE LOCATION OF PROPERTY NOM ET ADRESSE DU PROPRIÉTAIRE NAME AND ADDRESS OF OWNER	CADASTRE - SUBDIVISION OCCUPATION ET/AND DENOMINATION	TERRAIN LAND	BÂTIMENTS BUILDINGS	VALEUR TOTALE - TOTAL VALUE					
					EXEMPT	CATHOLIQUE CATHOLIC	PROTESTANTE PROTESTANT	NEUTRE NEUTRAL	JUIVE JEWISH	
	---- A.E.40 ----	<u>PAR. ST LAURENT</u>								
5811 16	LOT WISEMAN AVE. CITE DE MONTREAL	634 277 EX	4 50		4 50				25	
	---- A.E.40 ----	<u>PAR. ST LAURENT</u>								
5811 17	LOT WISEMAN AVE. CITE DE MONTREAL	634 276 EX	4 50		4 50				25	
	37 ---- A.E.37 ----	<u>PAR. ST LAURENT</u>								
5811 23	LOT WISEMAN AVE. CITE DE MONTREAL	634 185 EX	3 50		3 50				26	
	---- A.E.37 ----	<u>PAR. ST LAURENT</u>								
5811 24	LOT WISEMAN AVE. CITE DE MONTREAL	634 184 EX	3 50		3 50				26	
	---- A.E.37 ----	<u>PAR. ST LAURENT</u>								
5811 25	LOT WISEMAN AVE. CITE DE MONTREAL	634 183 EX	3 00		3 00				25	
	---- A.E.37 ----	<u>PAR. ST LAURENT</u>								
5811 32	7536-32 WISEMAN AVE. NATIONAL TRUST CO. LIMITED	634 777 778 N	4 50	63 50			68 00		35	
	---- A.E.37 ----	<u>PAR. ST LAURENT</u>								
5811 36	7464-90 LOT WISEMAN AVE. YRENE HELENE CHARPENTIER EPOUSE S. DE B. DE ARTHUR LACASSE 7489 WISEMAN AVE.	634 170 C	3 50	11000.	11000. 3 50				25	ORD. N. 44/27 (22/1/44)

VILLE DE
CITY OF **MONTREAL**

RÔLE SUPPLÉMENTAIRE D'ÉVALUATION DES IMMEUBLES POUR L'EXERCICE FINANCIER COMMENÇANT LE 1ER MAI, 1943
SUPPLEMENTARY VALUATION ROLL OF IMMOVABLE PROPERTY FOR THE FISCAL YEAR COMMENCING 1ST MAY, 1943

1125

RUE STREET		ARRONDISSEMENT ÉLECTORAL ELECTORAL DISTRICT		QUARTIER WARD						ST JEAN 58		
No DE COMPTE ACCOUNT No.	EMPLACEMENT DE L'IMMEUBLE LOCATION OF PROPERTY	CADASTRE - SUBDIVISION		VALEUR (DOLLARS SEULEMENT) - VALUE (DOLLARS ONLY)								
		OCCUPATION ET/AND DENOMINATION		TERRAIN LAND	BÂTIMENTS BUILDINGS	VALEUR TOTALE - TOTAL VALUE				ENTRETIEN DES TROTOIRS MAINTENANCE OF SIDEWALKS POS. FRONT PT.	VOÛTES VAULTS	RÉSOLUTION REDUCTION NO.
NOM ET ADRESSE DU PROPRIÉTAIRE NAME AND ADDRESS OF OWNER				EXEMPT	CATHOLIQUE CATHOLIC	PROTESTANTE PROTESTANT	NEUTRE NEUTRAL	JUIVE JEWISH				
	---- A.E.37 ----	<u>PAR. ST LAURENT</u>										
5811 37	LOT WISEMAN AVE. 1011 IRENE HELENE CHARPENTIER EPOUSE S. DE B. DE ARTHUR LACASSE 7489 WISEMAN AVE.	634	169	C	3 50		3 50					25
	---- A.E.37 ----	<u>PAR. ST LAURENT</u>										
5811 38	7484-82 WISEMAN AVE. HELENE CHARPENTIER EPSE. DE ARTHUR LACASSE 7489 WISEMAN AVE.	634 634	168 P-167	C	3 50	48 50	52 00					25.33
	---- A.E.37 ----	<u>PAR. ST LAURENT</u>										
5811 39	7480-78 WISEMAN AVE. MARIE JEANNE L'HEUREUX EPOUSE S. DE B. DE GEORGES BOUCHARD #JRP 1887 PREFONTAINE	634	P-167	C	3 00	47 00	50 00					24.67
	---- A.E.37 ----	<u>PAR. ST LAURENT</u>										
5811 40	LOT WISEMAN AVE. CITE DE MONTREAL	634	166	EX	3 00		3 00					25
	---- A.E.37 ----	<u>PAR. ST LAURENT</u>										
5811 41	LOT WISEMAN AVE. CITE DE MONTREAL	634	165	EX	3 50		3 50					25

VILLE DE
CITY OF **MONTREAL**

RÔLE SUPPLÉMENTAIRE D'ÉVALUATION DES IMMEUBLES POUR L'EXERCICE FINANCIER COMMENÇANT LE 1ER MAI, 1943
SUPPLEMENTARY VALUATION ROLL OF IMMOVABLE PROPERTY FOR THE FISCAL YEAR COMMENCING 1ST MAY, 1943

1126

RUE STREET		ARRONDISSEMENT ELECTORAL ELECTORAL DISTRICT		QUARTIER WARD		ST JEAN 58									
No DE COMPTE ACCOUNT No.	EMPLACEMENT DE L'IMMEUBLE LOCATION OF PROPERTY		CADASTRE—SUBDIVISION		VALEUR (DOLLARS SEULEMENT) — VALUE (DOLLARS ONLY)						ENTRETIEN DES TROTTOIRS MAINTENANCE OF SIDEWALKS POS. FRONT FT.	VOÛTES VAULTS	RÉSOLUTION REDUCTION NO.		
	NOM ET ADRESSE DU PROPRIÉTAIRE NAME AND ADDRESS OF OWNER		OCCUPATION ET/AND DENOMINATION		TERRAIN LAND	BÂTIMENTS BUILDINGS	EXEMPT	CATHOLIQUE CATHOLIC	PROTESTANTE PROTESTANT	NEUTRE NEUTRAL				JUIVE JEWISH	VALEUR TOTALE—TOTAL VALUE
	---- A.E.37 ----		<u>PAR. ST LAURENT</u>												
5811 42	7458 WISEMAN AVE. AGNES MILLER FALCONER WID. OF JOHN WM. JOHNSON 7453 WISEMAN AVE.		634	164 163	P.	6 50	21 50					28 00		50	
	---- A.E.37 ----		<u>PAR. ST LAURENT</u>												
5811 49	LOT WISEMAN AVE. CITE DE MONTREAL		634	111	EX	3 50		3 50						25	
	---- A.E.37 ----		<u>PAR. ST LAURENT</u>												
5811 50	LOT WISEMAN AVE. CITE DE MONTREAL		634	110	EX	3 50		3 50						25	
	---- A.E.37 ----		<u>PAR. ST LAURENT</u>												
5811 51	LOT WISEMAN AVE. CITE DE MONTREAL		634	109	EX	3 50		3 50						25	
	---- A.E.37 ----		<u>PAR. ST LAURENT</u>												
5811 52	LOT WISEMAN AVE. CITE DE MONTREAL		634	108	EX	3 50		3 50						25	
	---- A.E.37 ----		<u>PAR. ST LAURENT</u>												
5811 53	LOT WISEMAN AVE. CITE DE MONTREAL		634	107	EX	3 50		3 50						25	
	---- A.E.27 ----		<u>PAR. ST LAURENT</u>												
5811 63	LOT WISEMAN AVE. CITE DE MONTREAL		634	27	EX	3 50		3 50						25	

VILLE DE
CITY OF **MONTREAL**

RÔLE SUPPLÉMENTAIRE D'ÉVALUATION DES IMMEUBLES POUR L'EXERCICE FINANCIER COMMENÇANT LE 1ER MAI, 1943
SUPPLEMENTARY VALUATION ROLL OF IMMOVABLE PROPERTY FOR THE FISCAL YEAR COMMENCING 1ST MAY, 1943

1127

RUE STREET		ARRONDISSEMENT ELECTORAL ELECTORAL DISTRICT		QUARTIER ST JEAN 58 WARD							ENTRETIEN DES TROTTOIRS MAINTENANCE OF SIDEWALKS POS. FRONT PT.	VOUTES VAULTS	RÉSOLUTION REDUCTION NO.		
No DE COMPTE ACCOUNT No.	EMPLACEMENT DE L'IMMEUBLE LOCATION OF PROPERTY	CADASTRE—SUBDIVISION		VALEUR (DOLLARS SEULEMENT) — VALUE (DOLLARS ONLY)											
	NOM ET ADRESSE DU PROPRIÉTAIRE NAME AND ADDRESS OF OWNER	OCCUPATION ET /ou DÉSIGNATION	TERRAIN LAND	BÂTIMENTS BUILDINGS	VALEUR TOTALE—TOTAL VALUE					EXEMPT	CATHOLIQUE CATHOLIC	PROTES. ANTE PROTESTANT	NEUTRE NEUTRAL	JUIVE JEWISH	
	--- A.E.27 ---		<u>PAR. ST LAURENT</u>												
5811 64	LOT WISEMAN AVE. CITE DE MONTREAL	634 26 EX	3 50		3 50										25
	---- A.E.27 ----		<u>PAR. ST LAURENT</u>												
5811 65	LOT WISEMAN AVE. CITE DE MONTREAL	534 25 EX	3 50		3 50										25
	---- A.E.27 ----		<u>PAR. ST LAURENT</u>												
5811 66	LOT WISEMAN AVE. CITE DE MONTREAL	634 24 EX	3 50		3 50										25
	---- A.E.27 ----		<u>PAR. ST LAURENT</u>												
5811 70	LOT WISEMAN AVE. CITE DE MONTREAL	634 20 EX	3 50		3 50										25
	---- A.E.27 ----		<u>PAR. ST LAURENT</u>												
5811 71	LOT WISEMAN AVE. CITE DE MONTREAL	634 19 EX	3 50		3 50										25
	---- A.E.27 ----		<u>PAR. ST LAURENT</u>												
5811 72	LOT WISEMAN AVE. CITE DE MONTREAL	634 18 EX	3 00		3 00										25
	---- A.E.27 ----		<u>PAR. ST LAURENT</u>												
5811 73	LOT WISEMAN AVE. CITE DE MONTREAL	634 17 EX	3 50		3 50										25

VILLE DE
CITY OF **MONTREAL**

RÔLE SUPPLÉMENTAIRE D'ÉVALUATION DES IMMEUBLES POUR L'EXERCICE FINANCIER COMMENÇANT LE 1ER MAI, 1943
SUPPLEMENTARY VALUATION ROLL OF IMMOVABLE PROPERTY FOR THE FISCAL YEAR COMMENCING 1ST MAY, 1943

1128

RUE STREET	ARRONDISSEMENT ELECTORAL ELECTORAL DISTRICT	QUARTIER WARD	VALEUR (DOLLARS SEULEMENT) - VALUE (DOLLARS ONLY)					DIRECTION DES TROTTOIRS MAINTENANCE OF SIDEWALKS Pos. FRONT FT.	VOÛTES VAULTS	RÉSOLUTION REDUCTION NO.
			EMPLACEMENT DE L'IMMEUBLE LOCATION OF PROPERTY	CADASTRE - SUBDIVISION	TERRAIN LAND	BÂTIMENTS BUILDINGS	VALEUR TOTALE - TOTAL VALUE			
No DE COMPTE ACCOUNT No.	NOM ET ADRESSE DU PROPRIÉTAIRE NAME AND ADDRESS OF OWNER	OCCUPATION ET/AND DENOMINATION	EXEMPT	CATHOLIQUE CATHOLIC	PROTESTANTE PROTESTANT	NEUTRE NEUTRAL	JUIVE JEWISH			
	---- A.E.27 ----	<u>PAR. ST LAURENT</u>								
5811 77	LOT WISEMAN AVE. CITE DE MONTREAL	634 13 EX	3 00	3 00				25		
	---- A.E.27 ----	<u>PAR. ST LAURENT</u>								
5811 78	LOT WISEMAN AVE. CITE DE MONTREAL	634 12 EX	3 00	3 00				25		
	---- A.E.27 ----	<u>PAR. ST LAURENT</u>								
5811 79	LOT WISEMAN AVE. CITE DE MONTREAL	634 11 EX	3 00	3 00				25		
	---- A.E.27 ----	<u>PAR. ST LAURENT</u>								
5811 80	LOT WISEMAN AVE. CITE DE MONTREAL	634 10 EX	3 00	3 00				25		
	---- A.E.27 ----	<u>PAR. ST LAURENT</u>								
5811 81	LOT WISEMAN AVE. CITE DE MONTREAL	634 9 EX	3 00	3 00				25		
	---- A.E.27 ----	<u>PAR. ST LAURENT</u>								
5811 85	LOT WISEMAN AVE. CITE DE MONTREAL	636 P-65 EX	3 50	3 50				18.9		
	---- A.E.27 ----	<u>PAR. ST LAURENT</u>								
5811 86	LOT WISEMAN AVE. CITE DE MONTREAL	636 66 EX	4 50	4 50				25		

VILLE DE
CITY OF **MONTREAL**

RÔLE SUPPLÉMENTAIRE D'ÉVALUATION DES IMMEUBLES POUR L'EXERCICE FINANCIER COMMENÇANT LE 1ER MAI, 1943
SUPPLEMENTARY VALUATION ROLL OF IMMOVABLE PROPERTY FOR THE FISCAL YEAR COMMENCING 1ST MAY, 1943

1129

RUE STREET	ARRONDISSEMENT ELECTORAL ELECTORAL DISTRICT	QUARTIER WARD	ST JEAN 58		VALEUR (DOLLARS SEULEMENT) - VALUE (DOLLARS ONLY)						ENTRETIEN DES TROTTOIRS MAINTE- NANCE OF SIDEWALKS POS. FRONT PT.	VOÛTES VAULTS	RÉSOLUTION REDUCTION NO.
No DE COMPTE ACCOUNT No.	EMPLACEMENT DE L'IMMEUBLE LOCATION OF PROPERTY	CADASTRE - SUBDIVISION	VALEUR TOTALE - TOTAL VALUE										
	NOM ET ADRESSE DU PROPRIÉTAIRE NAME AND ADDRESS OF OWNER	OCCUPATION ET/AND DENOMINATION	TERRAIN LAND	BÂTIMENTS BUILDINGS	EXEMPT	CATHOLIQUE CATHOLIC	PROTESTANTE PROTESTANT	NEUTRE NEUTRAL	JUIVE JEWISH				
	---- A.E.27 ----	<u>PAR. ST LAURENT</u>											
5811 87	LOT WISEMAN AVE. CITE DE MONTREAL	636 67 EX	4 50		4 50							25	
	---- A.E.27 ----	<u>PAR. ST LAURENT</u>											
5811 88	LOT WISEMAN AVE. CITE DE MONTREAL	636 68 EX	4 50		4 50							25	
	---- A.E.27 ----	<u>PAR. ST LAURENT</u>											
5811 89	LOT WISEMAN AVE. CITE DE MONTREAL	636 69 EX	4 50		4 50							25	
	---- A.E.27 ----	<u>PAR. ST LAURENT</u>											
5811 90	LOT WISEMAN AVE. CITE DE MONTREAL	636 70 EX	4 50		4 50							25	
	---- A.E.27 ----	<u>PAR. ST LAURENT</u>											
5811 91	LOT WISEMAN AVE. CITE DE MONTREAL	636 71 EX	4 50		4 50							25	
	---- A.E.27 ----	<u>PAR. ST LAURENT</u>											
5812 02	LOT WISEMAN AVE. CITE DE MONTREAL	636 83 EX	4 50		4 50							25	
	---- A.E.43 ----	<u>PAR. ST LAURENT</u>											
5812 05	7215 WISEMAN AVE. JOSEPHINE CEIKA WIFE OF JOSEPH STECKIENTICZ 7261 STUART AVE.	636 157 CEMENT WORKER C	4 50	15 50		20 00						26	

BASE SUPPLEMENTAIRE
SUPPLEMENTARY ROLL 1944

RÔLE SUPPLÉMENTAIRE D'ÉVALUATION DES IMMEUBLES POUR L'EXERCICE FINANCIER COMMENÇANT LE 1ER MAI, 1943
SUPPLEMENTARY VALUATION ROLL OF IMMOVABLE PROPERTY FOR THE FISCAL YEAR COMMENCING 1ST MAY, 1943

1130

RUE STREET		ARRONDISSEMENT ELECTORAL ELECTORAL DISTRICT		QUARTIER WARD							ST JEAN 58		
No DE COMPTE ACCOUNT No.	EMPLACEMENT DE L'IMMEUBLE LOCATION OF PROPERTY	CADASTRE - SUBDIVISION	VALEUR (DOLLARS SEULEMENT) - VALUE (DOLLARS ONLY)							ENTRETIEN DES TROTTOIRS MAINTENANCE OF SIDEWALKS POS. FRONT PT.	VOÛTES VAULTS	RÉSOLUTION REDUCTION No.	
			OCCUPATION ET/AND DENOMINATION	TERRAIN LAND	BÂTIMENTS BUILDINGS	EXEMPT	CATHOLIQUE CATHOLIC	PROTESTANTE PROTESTANT	NEUTRE NEUTRAL				JUIVE JEWISH
	----- A.E.43 -----	<u>PAR. ST LAURENT</u>											
5812 06 1944	LOT WISEMAN AVE. JOSEPHINE CEIKA WIFE OF JOSEPH STECZKIENCZ 7261 STUART AVE.	636 168	CEMENT WORKER C	4 50				4 50					25
	----- A.E.38 -----	<u>PAR. ST LAURENT</u>											
5812 22 1944	7453 WISEMAN AVE. PETER FETCHIN 1196 ST GEORGES	636 230	TAILOR N	3 50	53 50					57 00			25
	----- A.E.38 -----	<u>PAR. ST LAURENT</u>											
5812 23	EVALUATION INDIQUEE AU ROLE PRECEDENT REDUITE A NIL VOIR LE COMPTE NO 581222 POUR NOUVELLE EVALUATION VALUATION SHOWN ON PRECEDING ROLL REDUCED TO NIL SEE ACCOUNT NO 581222 FOR NEW VALUATION												
	----- A.E.38 -----	<u>PAR. ST LAURENT</u>											
5812 25	LOT WISEMAN AVE. CITE DE MONTREAL	636 232	EX	3 50			3 50						25
	----- A.E.38 -----	<u>PAR. ST LAURENT</u>											
5812 26	LOT WISEMAN AVE. CITE DE MONTREAL	636 233	EX	3 50			3 50						25
	----- A.E.38 -----	<u>PAR. ST LAURENT</u>											
5812 27	LOT WISEMAN AVE. CITE DE MONTREAL	636 234	EX	3 50			3 50						25

RÔLE SUPPLÉMENTAIRE D'ÉVALUATION DES IMMEUBLES POUR L'EXERCICE FINANCIER COMMENÇANT LE 1ER MAI, 1943
SUPPLEMENTARY VALUATION ROLL OF IMMOVABLE PROPERTY FOR THE FISCAL YEAR COMMENCING 1ST MAY, 1943

1131

RUE STREET		ARRONDISSEMENT ELECTORAL ELECTORAL DISTRICT		QUARTIER WARD							ST JEAN 58			
No DE COMPTE ACCOUNT No.	EMPLACEMENT DE L'IMMEUBLE LOCATION OF PROPERTY	CADASTRE—SUBDIVISION		VALEUR (DOLLARS SEULEMENT) — VALUE (DOLLARS ONLY)							DESCRIPTION DES TRAVAUX ET MAINTENANCE DE SIDEWALKS POS. FRONT PR.	VOÛTES VAULTS	RÉSOLUTION REDUCTION NO.	
		NOM ET ADRESSE DU PROPRIÉTAIRE NAME AND ADDRESS OF OWNER	OCCUPATION ET/AND DENOMINATION	TERRAIN LAND	BÂTIMENTS BUILDINGS	EXEMPT	CATHOLIQUE CATHOLIC	PROTESTANTE PROTESTANT	NEUTRE NEUTRAL	JUIVE JEWISH				VALEUR TOTALE—TOTAL VALUE
5812 35	7539-41 A.E.38		PAR. ST LAURENT											
5812 35	7539-41 WISEMAN AVE. LEO PERRAULT LTEE A/S LEO PERRAULT LIMITEE 1100 AVE. BEAUMONT	636	242-2 243	N	500. 5 00	6300. 98 60				6800. (1944) 103 60	37.5		OERT. No. 44 88 (7/2/44)	
	A.E.38		PAR. ST LAURENT											
5812 37	LOT WISEMAN AVE. CITE DE MONTREAL	636	245	EX	3 50		3 50				25			
	A.E.38		PAR. ST LAURENT											
5812 38	LOT WISEMAN AVE. LOT WISEMAN AVE. MONTREAL CITE DE MONTREAL	636	246	EX	3 50		3 50				25			
	A.E.38		PAR. ST LAURENT											
5812 43	LOT WISEMAN AVE. CITE DE MONTREAL	636	251	EX	3 50		3 50				26			
	A.E.38		PAR. ST LAURENT											
5812 44	LOT WISEMAN AVE CITE DE MONTREAL	636	252	EX	3 50		3 50				26			
	A.E.40		PAR. ST LAURENT											
5812 46	LOT WISEMAN AVE. CITE DE MONTREAL	636	346	EX	4 50		4 50				25			

RÔLE SUPPLÉMENTAIRE D'ÉVALUATION DES IMMEUBLES POUR L'EXERCICE FINANCIER COMMENÇANT LE 1ER MAI, 1943
SUPPLEMENTARY VALUATION ROLL OF IMMOVABLE PROPERTY FOR THE FISCAL YEAR COMMENCING 1ST MAY, 1943

1132

RUE STREET		ARRONDISSEMENT ELECTORAL ELECTORAL DISTRICT		QUARTIER ST JEAN 58 WARD						DIRECTION DES TRAVAUX MAINTENANCE DE S'IDWALKS POS. FRONT PT.	VOÛTES VAULTS	RÉSOLUTION REGUCION NO.	
No DE COMPTE ACCOUNT No.	EMPLACEMENT DE L'IMMEUBLE LOCATION OF PROPERTY	CADASTRE--SUBDIVISION	VALEUR (DOLLARS SEULEMENT) -- VALUE (DOLLARS ONLY)			VALEUR TOTALE -- TOTAL VALUE							
			TERRAIN LAND	BÂTIMENTS BUILDINGS	EXEMPT	CATHOLIQUE CATHOLIC	PROTESTANTE PROTESTANT	NEUTRE NEUTRAL	JUIVE JEWISH				
	---- A.E.40 ----	<u>PAR. ST LAURENT</u>											
5812 47	LOT WISEMAN AVE. CITE DE MONTREAL	636	347	EX	4 50		4 50					25	
	---- A.E.40 ----	<u>PAR. ST LAURENT</u>					J						
5812 51	LOT WISEMAN AVE. CITE DE MONTREAL	636	352	EX	4 50		4 50					25	
	---- A.E.40 ----	<u>PAR. ST LAURENT</u>											
5812 53	LOT WISEMAN AVE. CITE DE MONTREAL MONTREAL	636	354	EX	4 50		4 50					25	
	---- A.E.35 ----	<u>PAR. ST LAURENT</u>											
5812 62	LOT WISEMAN AVE. CITE DE MONTREAL	635	538	EX	3 00		3 00					26	
	---- A.E.35 ----	<u>PAR. ST LAURENT</u>											
5812 63	LOT WISEMAN AVE. CITE DE MONTREAL	636	539	EX	3 00		3 00					26	
	---- A.E.35 ----	<u>PAR. ST LAURENT</u>											
5812 64	LOT WISEMAN CITE DE MONTREAL	636	540	EX	3 00		3 00					26	
	---- A.E.35 ----	<u>PAR. ST LAURENT</u>											
5812 69	LOT WISEMAN AVE. CITE DE MONTREAL	636	547	EX	3 50		3 50					27.9	

RÔLE SUPPLÉMENTAIRE D'ÉVALUATION DES IMMEUBLES POUR L'EXERCICE FINANCIER COMMENÇANT LE 1ER MAI, 1943
SUPPLEMENTARY VALUATION ROLL OF IMMOVABLE PROPERTY FOR THE FISCAL YEAR COMMENCING 1ST MAY, 1943

1133

RUE STREET		ARRONDISSEMENT ELECTORAL ELECTORAL DISTRICT		QUARTIER WARD		ST JEAN 58								
No DE COMPTE ACCOUNT No.	EMPLACEMENT DE L'IMMEUBLE LOCATION OF PROPERTY		CADASTRE - SUBDIVISION		VALEUR (DOLLARS SEULEMENT) - VALUE (DOLLARS ONLY)						ENTRETIEN DES TROTTOIRS MAINTENANCE OF SIDEWALKS POS. FRONT FT.	VOÛTES VAULTS	RÉSOLUTION REDUCTION NO.	
	NOM ET ADRESSE DU PROPRIÉTAIRE NAME AND ADDRESS OF OWNER		OCCUPATION ET/AND DENOMINATION		TERRAIN LAND	BÂTIMENTS BUILDINGS	EXEMPT	CATHOLIQUE CATHOLIC	PROTESTANTE PROTESTANT	NEUTRE NEUTRAL				JUIVE JEWISH
5812 75	LOT WISEMAN AVE. CITE DE MONTREAL ---- A.E.35 ----		636	689 EX	2 60		2 60						25	
5812 76	LOT WISEMAN AVE. CITE DE MONTREAL ---- A.E.35 ----		636	690 EX	2 60		2 60						25	
5812 79	LOT WISEMAN AVE. CITE DE MONTREAL ---- A.E.35 ----		636	693 EX	2 60		2 60						25	
5812 80	LOT WISEMAN AVE. CITE DE MONTREAL ---- A.E.35 ----		636	694 EX	2 60		2 60						25	
5812 88	LOT WISEMAN AVE. CITE DE MONTREAL ---- A.E.35 ----		636	743 EX	1 50		1 50						N.S.C.	
5812 89	LOT WISEMAN AVE. CITE DE MONTREAL ---- A.E.35 ----		636	744 EX	1 50		1 50						N.S.C.	
5812 90	LOT WISEMAN AVE. CITE DE MONTREAL ---- A.E.35 ----		636	745 745 EX	1 50		1 50						N.S.C.	
5812 94	LOT WISEMAN AVE. CITE DE MONTREAL		636	749 EX	1 50		1 50						N.S.C.	

VILLE DE
CITY OF **MONTREAL**

RÔLE SUPPLÉMENTAIRE D'ÉVALUATION DES IMMEUBLES POUR L'EXERCICE FINANCIER COMMENÇANT LE 1ER MAI, 1943
SUPPLEMENTARY VALUATION ROLL OF IMMOVABLE PROPERTY FOR THE FISCAL YEAR COMMENCING 1ST MAY, 1943

1134

RUE / STREET: _____ ARRONDISSEMENT ELECTORAL / ELECTORAL DISTRICT: _____ QUARTIER / WARD: ST JEAN 58

No DE COMPTE ACCOUNT No.	EMPLACEMENT DE L'IMMEUBLE LOCATION OF PROPERTY	CADASTRE—SUBDIVISION OCCUPATION ET/AND DENOMINATION	VALEUR (DOLLARS SEULEMENT) — VALUE (DOLLARS ONLY)					ENTRETIEN DES TROTOIRS MAINTENANCE OF SIDEWALKS Pds. FRONT FT.	VOÛTES VAULTS	RÉSOLUTION REDUCTION NO.	
			TERRAIN LAND	BÂTIMENTS BUILDINGS	VALEUR TOTALE—TOTAL VALUE						
	NOM ET ADRESSE DU PROPRIÉTAIRE NAME AND ADDRESS OF OWNER				EXEMPT	CATHOLIQUE CATHOLIC	PROTESTANTE PROTESTANT	NEUTRE NEUTRAL	JUIVE JEWISH		
	---- A.E.35 ----	<u>PAR. ST LAURENT</u>									
5812 95	LOT WISEMAN AVE. CITE DE MONTREAL	636 750 EX	1 50		1 50						N.S.C.
	---- A.E.35 ----	<u>PAR. ST LAURENT</u>			✓						
5813 07	LOT WISEMAN AVE. CITE DE MONTREAL	636 762 EX	1 50		1 50						N.S.C.
	---- A.E.35 ----	<u>PAR. ST LAURENT</u>									
5813 08	LOT WISEMAN AVE. CITE DE MONTREAL	636 763 EX	1 50		1 50						N.S.C.
	---- A.E.35 ----	<u>PAR. ST LAURENT</u>									
5813 16	LOT WISEMAN AVE. CITE DE MONTREAL	636 825 EX	1 20		1 20						N.S.C.
	---- A.E.35 ----	<u>PAR. ST LAURENT</u>									
5813 17	LOT WISEMAN AVE. CITE DE MONTREAL	636 826 EX	1 20		1 20						N.S.C.
	---- A.E.35 ----	<u>PAR. ST LAURENT</u>									
5813 18	LOT WISEMAN AVE. CITE DE MONTREAL	636 827 EX	1 20		1 20						N.S.C.
	---- A.E.35 ----	<u>PAR. ST LAURENT</u>									
5813 19	LOT WISEMAN AVE. CITE DE MONTREAL	636 828 EX	1 20		1 20						N.S.C.

RÔLE SUPPLÉMENTAIRE D'ÉVALUATION DES IMMEUBLES POUR L'EXERCICE FINANCIER COMMENÇANT LE 1ER MAI, 1943
SUPPLEMENTARY VALUATION ROLL OF IMMOVABLE PROPERTY FOR THE FISCAL YEAR COMMENCING 1ST MAY, 1943

1135

RUE STREET ARRONDISSEMENT ELECTORAL ELECTORAL DISTRICT QUARTIER WARD ST JEAN 58

No DE COMPTE ACCOUNT No.	EMPLACEMENT DE L'IMMEUBLE LOCATION OF PROPERTY NOM ET ADRESSE DU PROPRIÉTAIRE NAME AND ADDRESS OF OWNER	CADASTRE - SUBDIVISION OCCUPATION ET/AND DENOMINATION	TERRAIN LAND	BÂTIMENTS BUILDINGS	VALEUR (DOLLARS SEULEMENT) - VALUE (DOLLARS ONLY)					EXEMPTION DES TROTTOIRS MAINTENANCE OF SIDEWALKS POS. FRONT PT.	VOÛTES VAULTS	RÉSOLUTION REDUCTION NO.
					EXEMPT	CATHOLIQUE CATHOLIC	PROTESTANTE PROTESTANT	NEUTRE NEUTRAL	JUIVE JEWISH			
	---- A.E.35 ----	<u>PAR. ST LAURENT</u>										
5813 31	LOT WISEMAN AVE. CITE DE MONTREAL	636 840 EX	1 20		1 20						N.S.C.	
	---- A.E.35 ----	<u>PAR. ST LAURENT</u>										
5813 32	LOT WISEMAN AVE. CITE DE MONTREAL	636 841 EX	1 20		1 20						N.S.C.	
	---- A.E.35 ----	<u>PAR. ST LAURENT</u>										
5813 33	LOT WISEMAN AVE. CITE DE MONTREAL	636 842 EX	1 20		1 20						N.S.C.	
	---- A.E.35 ----	<u>PAR. ST LAURENT</u>										
5813 34	LOT WISEMAN AVE. CITE DE MONTREAL	636 843 EX	1 20		1 20						N.S.C.	
	---- A.E.35 ----	<u>PAR. ST LAURENT</u>										
5813 43	LOT WISEMAN AVE. CITE DE MONTREAL	636 852 EX	1 20		1 20						N.S.C.	
	---- A.E.35 ----	<u>PAR. S. LAURENT</u>										
5813 44	LOT WISEMAN AVE. CITE DE MONTREAL	636 853 EX	1 20		1 20						N.S.C.	
	---- A.E.35 ----	<u>PAR. ST LAURENT</u>										
5813 45	LOT WISEMAN AVE. CITE DE MONTREAL	636 854 EX	1 20		1 20						N.S.C.	

RÔLE SUPPLÉMENTAIRE D'ÉVALUATION DES IMMEUBLES POUR L'EXERCICE FINANCIER COMMENÇANT LE 1ER MAI, 1943
SUPPLEMENTARY VALUATION ROLL OF IMMOVABLE PROPERTY FOR THE FISCAL YEAR COMMENCING 1ST MAY, 1943

1136

RUE STREET ARRONDISSEMENT ELECTORAL ELECTORAL DISTRICT QUARTIER WARD ST JEAN 58

No DE COMPTE ACCOUNT No.	EMPLACEMENT DE L'IMMEUBLE LOCATION OF PROPERTY NOI ET ADRESSE DU PROPRIÉTAIRE NAME AND ADDRESS OF OWNER	CADASTRE - SUBDIVISION OCCUPATION ET/OU DÉSIGNATION	TERRAIN LAND	BÂTIMENTS BUILDINGS	VALEUR (DOLLARS SEULEMENT) - VALUE (DOLLARS ONLY)					DIMENSION DES TROTTOIRS MAINTENANCE OF SIDEWALKS POS. FRONT ST.	VOÛTES VAULTS	RÉSOLUTION REDUCTION NO.
					EXEMPT	CATHOLIQUE	PROTESTANTE	NEUTRE NEUTRAL	JUIVE JEWISH			
	**** A.E.35 ****	<u>PAR. ST LAURENT</u>										
5813 47	LOT AVE OUTREMONT CITE DE MONTREAL	636 816 EX	1 30		1 30							N.S.C.
	**** A.E.35 ****	<u>PAR. ST LAURENT</u>										
5813 48	LOT OUTREMONT AVE. CITE DE MONTREAL	636 815 EX	1 30		1 30							N.S.C.
	**** A.E.35 ****	<u>PAR. S LAURENT</u>										
5813 50	LOT AVE OUTREMONT CITE DE MNTREL	636 813 636 813 EX	1 30		1 30							N.S.C.
	**** A.E.35 ****	<u>PAR. S LAURENT</u>										
5813 54	LOT AVE OUTREMONT CITE DE MONTREAL	636 809 EX	1 30		1 30							N.S.C.
	**** A.E.35 ****	<u>PAR. ST LAURENT</u>										
5813 56	LOT AVE OUTREMONT CITE DE MONTREAL	636 807 EX	1 30		1 30							N.S.C.
	**** A.E.35 ****	<u>PAR. S LAURENT</u>										
5813 57	LOT AVE OUTREMONT CITE DE MONTREAL	636 806 EX	1 30		1 30							N.S.C.
	**** A.E.35 ****	<u>PAR. ST LAURENT</u>										
5813 58	LOT AVE OUTREMONT CITE DE MONTREAL	636 805 EX	1 30		1 30							N.S.C.

RÔLE SUPPLÉMENTAIRE D'ÉVALUATION DES IMMEUBLES POUR L'EXERCICE FINANCIER COMMENÇANT LE 1ER MAI, 1943
SUPPLEMENTARY VALUATION ROLL OF IMMOVABLE PROPERTY FOR THE FISCAL YEAR COMMENCING 1ST MAY, 1943

RUE STREET		ARRONDISSEMENT ELECTORAL ELECTORAL DISTRICT		QUARTIER ST JEAN 58 WARD							VOÛTES VAULTS	RÉSOLUTION REDUCTION No.
No DE COMPTE ACCOUNT No.	EMPLACEMENT DE L'IMMEUBLE LOCATION OF PROPERTY	CADASTRE - SUBDIVISION		TERRAIN LAND	BÂTIMENTS BUILDINGS	VALEUR (DOLLARS SEULEMENT) - VALUE (DOLLARS ONLY)						
	NOM ET ADRESSE DU PROPRIÉTAIRE NAME AND ADDRESS OF OWNER	OCCUPATION ET/OU DÉSIGNATION					EXEMPT	CATHOLIQUE CATHOLIC	PROTESTANTE PROTESTANT	NEUTRE NEUTRAL	JUIVE JEWISH	ENTRETIEN DES TROTTOIRS MAINTENANCE OF SIDEWALKS Pos. FRONT ST.
	---- A.E.35 ----	<u>PAR. ST LAURENT</u>										
5813 59	LOT AVE OUTREMONT CITE DE MONTREAL	636	804	EX	EX	1 30	1 30					N.S.C.
	---- A.E.35 ----	<u>PAR. ST LAURENT</u>										
5813 60	LOT AVE OUTREMONT CITE DE MONTREAL	636	803		EX	1 30	1 30					N.S.C.
	---- A.E.35 ----	<u>PAR. ST LAURENT</u>										
5813 67	LOT AVE OUTREMONT CITE DE MONTREAL	636	791		EX	1 30	1 30					N.S.C.
	---- A.E.35 ----	<u>PAR. ST LAURENT</u>										
5813 71	^{AVE} LOT AVE OUTREMONT CITE DE MONTREAL	636	787		EX	1 30	1 30					N.S.C.
	---- A.E.35 ----	<u>PAR. ST LAURENT</u>										
5813 72	LOT AVE OUTREMONT CITE DE MONTREAL	636	786		EX	1 30	1 30					N.S.C.
	---- A.E.35 ----	<u>PAR. ST LAURENT</u>										
5813 73	LOT AVE OUTREMONT CITE DE MONTREAL	636	785		EX	1 30	1 30					N.S.C.
	^{R.C.} ---- 35 ----	<u>PAR. ST LAURENT</u>										
5813 74	LOT AVE OUTREMONT CITE DE MONTREAL	636	784		EX	1 30	1 30					N.S.C.

RÔLE SUPPLÉMENTAIRE D'ÉVALUATION DES IMMEUBLES POUR L'EXERCICE FINANCIER COMMENÇANT LE 1ER MAI, 1943
SUPPLEMENTARY VALUATION ROLL OF IMMOVABLE PROPERTY FOR THE FISCAL YEAR COMMENCING 1ST MAY, 1943

RUE STREET		ARRONDISSEMENT ELECTORAL ELECTORAL DISTRICT		QUARTIER ST JEAN 58 WARD							ENTRETIEN DES TROTTOIRS MAINTENANCE OF SIDEWALKS POS. FRONT PT.	VOÛTES VAULTS	RÉSOLUTION REDUCTION NO.
No DE COMPTE ACCOUNT No.	EMPLACEMENT DE L'IMMEUBLE LOCATION OF PROPERTY	CADASTRE - SUBDIVISION	OCCUPATION ET/ou DÉNOMINATION	TERRAIN LAND	BÂTIMENTS BUILDINGS	VALEUR (DOLLARS SEULEMENT) - VALUE (DOLLARS ONLY)							
	NOM ET ADRESSE DU PROPRIÉTAIRE NAME AND ADDRESS OF OWNER					EXEMPT	CATHOLIQUE CATHOLIC	PROTESTANTE PROTESTANT	NEUTRE NEUTRAL	JUIVE JEWISH			
	**** A.E.35 ****	<u>PAR. ST LAURENT</u>											
5813 75	LOT AVE OUTREMONT CITE DE MONTREAL	636 783	EX	1 30		1 30						N.S.C.	
	**** A.E.35 ****	<u>PAR. ST LAURENT</u>											
5813 76	LOT AVE OUTREMONT CITE DE MONTREAL	636 782	EX	1 30		1 30						N.S.C.	
	**** A.E.35 ****	<u>PAR. ST LAURENT</u>											
5813 77	LOT AVE OUTREMONT CITE DE MONTREAL	636 781	EX	1 30		1 30						N.S.C.	
	**** A.E.35 ****	<u>PAR. ^{ENT} ST LAURENT</u>											
5813 78	LOT AVE OUTREMONT CITE DE MONTREAL	635 780	EX	1 30		1 30						N.S.C.	
	**** A.E.35 ****	<u>PAR. ST LAURENT</u>											
5813 79	LOT AVE OUTREMONT CITE DE MONTREAL	636 779	EX	1 30		1 30						N.S.C.	
	**** A.E.35 ****	<u>PAR. ST LAURENT</u>											
5813 80	LOT AVE OUTREMONT CITE DE MONTREAL	636 737	EX	1 50		1 50						N.S.C.	
	**** A.E.35 ****	<u>PAR. ST LAURENT</u>											
5813 81	LOT AVE OUTREMONT CITE DE MONTREAL	636 735	EX	1 50		1 50						N.S.C.	

RÔLE SUPPLÉMENTAIRE D'ÉVALUATION DES IMMEUBLES POUR L'EXERCICE FINANCIER COMMENÇANT LE 1ER MAI, 1943
SUPPLEMENTARY VALUATION ROLL OF IMMOVABLE PROPERTY FOR THE FISCAL YEAR COMMENCING 1ST MAY, 1943

1139

RUE STREET		ARRONDISSEMENT ELECTORAL ELECTORAL DISTRICT		QUARTIER ST JEAN 53 WARD							ENTRETIEN DES TROTOIRS MAINTENANCE OF SIDEWALKS Pos. FRONT Pt.	VOÛTES VAULTS	RÉSOLUTION REDUCTION NO.
No DE COMPTE ACCOUNT No.	EMPLACEMENT DE L'IMMEUBLE LOCATION OF PROPERTY	CADASTRE--SUBDIVISION	VALEUR (DOLLARS SEULEMENT) -- VALUE (DOLLARS ONLY)										
	NOM ET ADRESSE DU PROPRIÉTAIRE NAME AND ADDRESS OF OWNER	OCCUPATION ET/AND DENOMINATION	TERRAIN LAND	BÂTIMENTS BUILDINGS	EXEMPT	CATHOLIQUE CATHOLIC	PROTESTANTE PROTESTANT	NEUTRE NEUTRAL	JUIVE JEWISH				
	---- A.E.35 ----	<u>PAR. ST LAURENT</u>											
5813 84	LOT AVE OUTREMONT CITE DE MONTREAL	636 733 EX	1 50		1 50							N.S.C.	
	---- A.E.35 ----	<u>PAR. ST LAURENT</u>											
5813 85	LOT AVE OUTREMONT CITE DE MONTREAL	636 732 EX	1 50		1 50							N.S.C.	
	---- A.E.35 ----	<u>PAR. ST LAURENT</u>											
5813 86	LOT AVE OUTREMONT CITE DE MONTREAL	636 731 EX	1 50		1 50							N.S.C.	
	---- A.E.35 ----	<u>PAR. ST LAURENT</u>											
5813 87	LOT AVE OUTREMONT CITE DE MONTREAL	636 730 EX	1 50		1 50							N.S.C.	
	---- A.E.35 ----	<u>PAR. ST LAURENT</u>											
5813 88	LOT AVE OUTREMONT CITE DE MONTREAL	636 729 EX	1 50		1 50							N.S.C.	
	---- A.E.35 ----	<u>PAR. ST LAURENT</u>											
5813 89	LOT AVE OUTREMONT CITE DE MONTREAL	636 728 EX	1 50		1 50							N.S.C.	
	---- A.E.35 ----	<u>PAR. ST LAURENT</u>											
5813 90	LOT AVE OUTREMONT CITE DE MONTREAL	635 727 EX	1 50		1 50							N.S.C.	

VILLE DE
CITY OF **MONTREAL**

RÔLE SUPPLÉMENTAIRE D'ÉVALUATION DES IMMEUBLES POUR L'EXERCICE FINANCIER COMMENÇANT LE 1ER MAI, 1943
SUPPLEMENTARY VALUATION ROLL OF IMMOVABLE PROPERTY FOR THE FISCAL YEAR COMMENCING 1ST MAY, 1943

1140

RUE STREET ARRONDISSEMENT ELECTORAL ELECTORAL DISTRICT QUARTIER WARD ST JEAN 58

No DE COMPTE ACCOUNT No:	EMPLACEMENT DE L'IMMEUBLE LOCATION OF PROPERTY	CADASTRE—SUBDIVISION OCCUPATION ET/AND DENOMINATION	TERRAIN LAND	BÂTIMENTS BUILDINGS	VALEUR (DOLLARS SEULEMENT) — VALUE (DOLLARS ONLY)					EXEMPTION DES TROTTOIRS MAINTENANCE OF SIDEWALKS POS. FRONT PT.	VOUTES VAULTS	RÉSOLUTION REDUCTION NO.
					VALEUR TOTALE — TOTAL VALUE							
	NOM ET ADRESSE DU PROPRIÉTAIRE NAME AND ADDRESS OF OWNER				EXEMPT	CATHOLIQUE CATHOLIC	PROTESTANTE PROTESTANT	NEUTRE NEUTRAL	JUIVE JEWISH			
	**** A.E.35 ****	<u>PAR. ST LAURENT</u>										
5813 94	LOT AVE OUTREMONT CITE DE MONTREAL	636 723 EX	1 50		1 50						N.S.C.	
	**** A.E.35 ****	<u>PAR. ST LAURENT</u>										
5813 95	LOT AVE OUTREMONT CITE DE MONTREAL	636 722 EX	1 50		1 50						N.S.C.	
	**** A.E.35 ****	<u>PAR. ST LAURENT</u>										
5813 96	LOT AVE OUTREMONT CITE DE MONTREAL	636 721 EX	1 50		1 50						N.S.C.	
	**** A.E.35 ****	<u>PAR. ST LAURENT</u>										
5813 97	LOT AVE OUTREMONT CITE DE MONTREAL	636 720 EX	1 50		1 50						N.S.C.	
	**** A.E.35 ****	<u>PAR. S LAURENT</u>										
5813 98	LOT AVE OUTREMONT CITE DE MONTREAL	636 719 EX	1 50		1 50						N.S.C.	
	**** A.E.35 ****	<u>PAR. ST LAURENT</u>										
5813 99	LOT AVE OUTREMONT CITE DE MONTREAL	636 718 EX	1 50		1 50						N.S.C.	
	**** A.E.35 ****	<u>PAR. ST LAURENT</u>										
5814 02	LOT AVE OUTREMONT CITE DE MONTREAL	636 715 EX	1 50		1 50						N.S.C.	
	**** A.E.35 ****	<u>PAR. S LAURENT</u>										
5814 03	LOT AVE OUTREMONT CITE DE MONTREAL	636 714 EX	1 50		1 50						N.S.C.	

RÔLE SUPPLÉMENTAIRE D'ÉVALUATION DES IMMEUBLES POUR L'EXERCICE FINANCIER COMMENÇANT LE 1ER MAI, 1943
SUPPLEMENTARY VALUATION ROLL OF IMMOVABLE PROPERTY FOR THE FISCAL YEAR COMMENCING 1ST MAY, 1943

RUE STREET		ARRONDISSEMENT ELECTORAL ELECTORAL DISTRICT		QUARTIER WARD													
				ST JEAN 58													
No DE COMPTE ACCOUNT No.	EMPLACEMENT DE L'IMMEUBLE LOCATION OF PROPERTY		CADASTRE—SUBDIVISION		VALEUR (DOLLARS SEULEMENT)—VALUE (DOLLARS ONLY)										ENTRETIEN DES TROTTOIRS MAINTENANCE OF SIDEWALKS PDL FRONT FT.	VOÛTES VAULTS	RÉSOLUTION REDUCTION NO.
	NOM ET ADRESSE DU PROPRIÉTAIRE NAME AND ADDRESS OF OWNER		OCCUPATION ET/AND DENOMINATION		TERRAIN LAND	BÂTIMENTS BUILDINGS	EXEMPT	CATHOLIQUE CATHOLIC	PROTESTANTE PROTESTANT	NEUTRE NEUTRAL	JUIVE JEWISH	VALEUR TOTALE—TOTAL VALUE					
	---- A.E.35 ----		<u>PAR. ST LAURENT</u>														
5814 04	LOT AVE OUTREMONT CITE DE MONTREAL		635	713	EX	1 50		1 50									N.S.C.
	---- A.E.35 ----		<u>PAR. ST LAURENT</u>						✓								
5814 05	LOT AVE OUTREMONT CITE DE MONTREAL		636	682	EX	2 60		2 60									25
	---- A.E.35 ----		<u>PAR. ST LAURENT</u>														
5814 06	LOT AVE OUTREMONT CITE DE MONTREAL		636	681	EX	2 60		2 60									25
	---- A.E.35 ----		<u>PAR. ST LAURENT</u>														
5814 07	LOT AVE OUTREMONT CITE DE MONTREAL		636	680	EX	2 60		2 60									25
	---- A.E.35 ----		<u>PAR. ST LAURENT</u>														
5814 08	LOT AVE OUTREMONT CITE DE MONTREAL		636	679	EX	2 60		2 60									25
	A.E.35 25-1/8 27E 359/12		<u>PAR. ST LAURENT</u>						✓								
5814 15	LOT AVE OUTREMONT CITE DE MONTREAL		635	672	EX	2 60		2 60									25
	---- A.E.35 ----		<u>PAR. ST LAURENT</u>														
5814 16	LOT AVE OUTREMONT CITE DE MONTREAL		635	671	EX	2 40		2 40									25

RÔLE SUPPLÉMENTAIRE D'ÉVALUATION DES IMMEUBLES POUR L'EXERCICE FINANCIER COMMENÇANT LE 1ER MAI, 1943
SUPPLEMENTARY VALUATION ROLL OF IMMOVABLE PROPERTY FOR THE FISCAL YEAR COMMENCING 1ST MAY, 1943

RUE STREET		ARRONDISSEMENT ELECTORAL ELECTORAL DISTRICT		QUARTIER WARD		ST JEAN 58									
No DE COMPTE ACCOUNT No.	EMPLACEMENT DE L'IMMEUBLE LOCATION OF PROPERTY		CADASTRE—SUBDIVISION		VALEUR (DOLLARS SEULEMENT) — VALUE (DOLLARS ONLY)							DIRECTION DE TROTTOIRS MAINTENANCE OF SIDEWALKS POL. FRONT Pt.	VOÛTES VAULTS	RÉSOLUTION REDUCTION NO.	
	NOM ET ADRESSE DU PROPRIÉTAIRE NAME AND ADDRESS OF OWNER		OCCUPATION ET/AND DENOMINATION		TERRAIN LAND	BÂTIMENTS BUILDINGS	EXEMPT	CATHOLIQUE CATHOLIC	PROTESTANTE PROTESTANT	NEUTRE NEUTRAL	JUIVE JEWISH				VALEUR TOTALE—TOTAL VALUE
	---- A.E.35 ----		<u>PAR. ST LAURENT</u>												
5814 17	LOT AVE OUTREMONT CITE DE MONTREAL		636	670	EX	2 60		2 60					25		
	---- A.E.35 ----		<u>PAR. ST LAURENT</u>												
5814 18	LOT AVE OUTREMONT CITE DE MONTREAL		636	669	EX	2 70		2 70					25		
	---- A.E.35 ----		<u>PAR. ST LAURENT</u>												
5814 20	LOT AVE OUTREMONT CITE DE MONTREAL		636	557	EX	2 80		2 80					26		
	---- A.E.35 ----		<u>PAR. ST LAURENT</u>												
5814 21	LOT AVE OUTREMONT CITE DE MONTREAL		636	556	EX	2 80		2 80					26		
	---- A.E.35 ----		<u>PAR. ST LAURENT</u>												
5814 27	8120 LOT AVE OUTREMONT <i>Fred A. Renzetti</i> CITE DE MONTREAL 8120 Ave. Outremont		636	550		560	3240	3800					52		444/961 (10/5/42)
	1944		636	549		280		280					25		
	---- A.E.35 ----		<u>PAR. ST LAURENT</u>												
5814 28	see acct. no. 5814 27. LOT AVE OUTREMONT		636	549	EX	2 80		2 80					25		
	1944		<u>PAR. ST LAURENT</u>												
	---- A.E.40 ----		<u>PAR. ST LAURENT</u>												
5814 35	LOT AVE OUTREMONT CITE DE MONTREAL		636	384	EX	2 70		2 70					25		

VILLE DE
CITY OF **MONTREAL**

RÔLE SUPPLÉMENTAIRE D'ÉVALUATION DES IMMEUBLES POUR L'EXERCICE FINANCIER COMMENÇANT LE 1ER MAI, 1943
SUPPLEMENTARY VALUATION ROLL OF IMMOVABLE PROPERTY FOR THE FISCAL YEAR COMMENCING 1ST MAY, 1943

1143

RUE STREET		ARRONDISSEMENT ELECTORAL ELECTORAL DISTRICT		QUARTIER ST JEAN 58 WARD							ENTRÉE DES TROTTOIRS MAI TENANCE OR SIDEWALKS POS. FRONT FT.	VOÛTES VAULTS	RÉSOLUTION REDUCTION NO.
No DE COMPTE ACCOUNT NO.	EMPLACEMENT DE L'IMMEUBLE LOCATION OF PROPERTY	CADASTRE - SUBDIVISION		VALEUR (DOLLARS SEULEMENT) - VALUE (DOLLARS ONLY)									
	NOM ET ADRESSE DU PROPRIÉTAIRE NAME AND ADDRESS OF OWNER	OCCUPATION ET / AND DENOMINATION	TERRAIN LAND	BÂTIMENTS BUILDINGS	EXEMPT	CATHOLIQUE CATHOLIC	PROTESTANTE PROTESTANT	NEUTRE NEUTRAL	JUIVE JEWISH				
	**** A.E.40 ****	<u>PAR. ST LAURENT</u>											
5814 36	LOT AVE OUTREMONT CITE DE MONTREAL	636 383 EX	2 70		2 70						25		
	**** A.E.40 ****	<u>PAR. ST LAURENT</u>											
5814 41	LOT AVE OUTREMONT CITE DE MONTREAL	636 378 EX	2 70		2 70						25		
	**** A.E.40 ****	<u>PAR. S LAURENT</u>											
5814 42	LOT AVE OUTREMONT CITE DE MONTREAL	635 377 EX	2 70		2 70						25		
	**** A.E.38 ****	<u>PAR. ST LAURENT</u>											
5814 52	7582-60 AVE OUTREMONT JEANNE EVA OUELLETTE EPOUSE S. DE B. DE EMILE HAMEL 2227-A C HAMBLY A. E. 38 95-4/8 2721389/2	636 282 TERBLANTIER C	4 50	48 50		53 00					26		
	**** A.E.38 ****	<u>PAR. ST LAURENT</u>											
5814 55	LOT AVE OUTREMONT CHARLES J. QUINCE 7568 AVE OUTREMONT	636 279 STORE KEEPER P	4 50			4 50					25		
	**** A.E.38 ****	<u>PAR. ST LAURENT</u>											
5814 68	7478-76 AVE OUTREMONT ANTOINETTE ST AUBIN VVE DE ARMAND MATHIEU MAINTENANT EPOUSE DE HENRI ALBERT LARAMEE 4415 MENTANA.	635 265 C	4 50	55 50		60 00					25		

RÔLE SUPPLÉMENTAIRE D'ÉVALUATION DES IMMEUBLES POUR L'EXERCICE FINANCIER COMMENÇANT LE 1ER MAI, 1943
SUPPLEMENTARY VALUATION ROLL OF IMMOVABLE PROPERTY FOR THE FISCAL YEAR COMMENCING 1ST MAY, 1943

1144

RUE STREET ARRONDISSEMENT ELECTORAL ELECTORAL DISTRICT QUARTIER ST JEAN 58 WARD

No DE COMPTE ACCOUNT No.	EMPLACEMENT DE L'IMMEUBLE LOCATION OF PROPERTY NOM ET ADRESSE DU PROPRIÉTAIRE NAME AND ADDRESS OF OWNER	CADASTRE - SUBDIVISION OCCUPATION ET/AND DENOMINATION	TERRAIN LAND	BÂTIMENTS BUILDINGS	VALEUR (DOLLARS SEULEMENT) - VALUE (DOLLARS ONLY)					ENTRETIEN DES TROTTOIRS MAINTENANCE OF SIDEWALK POS. FRONT Pt.	VOÛTES VAULTS	RÉSOLUTION REDUCTION NO.
					EXEMPT	CATHOLIQUE CATHOLIC	PROTESTANTE PROTESTANT	NEUTRE NEUTRAL	JUIVE JEWISH			
	---- A.E.38 ----	<u>PAR. ST LAURENT</u>										
5814 74	7422 AVE OUTREMONT JOHN PARK 7226 BIRNAM	636 256 CONSTABLE P	4 50	19 40						23 90	25	
	---- A.E.43 ----	<u>PAR. ST LAURENT</u>										
5814 79	7248-46 AVE OUTREMONT L'ABBE PIERRE EMILE TASSE 1931 OUEST SHERBROOKE	636 184 PTRE ST SULPICE C	5 00	53 00						58 00	25	
	---- A.E.43 ----	<u>PAR. ST LAURENT</u>										
5814 81	7240-38 AVE OUTREMONT YVONNE LAROSE EPOUSE S. DE B. DE GEORGES ETIENNE GIRARD 7169 ST DOMINIQUE	636 182 COMPTABLE C	5 00	45 00						50 00	25	
	---- A.E.43 ----	<u>PAR. ST LAURENT</u>										
5814 82	7236-34 AVE OUTREMONT ANTOINETTE LAROSE EPOUSE S. DE B. DE VITAL PANNETON 7205 ST DOMINIQUE	636 181 DESSINATEUR C	5 00	45 00						50 00	25	
	---- A.E.27 ----	<u>PAR. S LAURENT</u>										
5814 94	7010-08 AVE OUTREMONT MARIE ANNE BRADLEY EPOUSE S. DE B. DE R. O. ROBERT 243 BOUL. ST JOSEPH EST	636 107 EMP. CIVIL C	5 00	35 00						40 00	25	

VILLE DE
CITY OF **MONTREAL**

RÔLE SUPPLÉMENTAIRE D'ÉVALUATION DES IMMEUBLES POUR L'EXERCICE FINANCIER COMMENÇANT LE 1ER MAI, 1943
SUPPLEMENTARY VALUATION ROLL OF IMMOVABLE PROPERTY FOR THE FISCAL YEAR COMMENCING 1ST MAY, 1943

1145

RUE STREET ARRONDISSEMENT ELECTORAL ELECTORAL DISTRICT QUARTIER WARD ST JEAN 58

No DE COMPTE ACCOUNT No.	EMPLACEMENT DE L'IMMEUBLE LOCATION OF PROPERTY	CADASTRE - SUBDIVISION	VALEUR (DOLLARS SEULEMENT) - VALUE (DOLLARS ONLY)						ENTRETIEN DES TROTTOIRS MAINTENANCE OF SIDEWALKS POS. FRONT PT.	VOÛTES VAULTS	RÉDUCTION REDUCTION NO.
			OCCUPATION ET/AND DENOMINATION	TERRAIN LAND	BÂTIMENTS BUILDINGS	EXEMPT	CATHOLIQUE CATHOLIC	PROTESTANTE PROTESTANT			
	----- A.E.27 -----	<u>PAR. ST LAURENT</u>									
5814 95	7006-04 AVE OUTREMONT ^{ONT}	536 106									
1944	MARIE ANNE BRADLEY EPOUSE S. DE B. DE R.O. ROBERT 243 BOUL ST JOSEPH EST	EMP CIVIL C	5 00	35 00			40 00				25
	----- A.E.27 -----	<u>PAR. ST LAURENT</u>									
5814 96	7002-7000 AVE OUTREMONT	536 105									
	LUCIE LEBOEUF ET B EPOUSE S. DE S. DE S. DE JOSEPH ADRIEN CHASSON	C	5 00	35 00			40 00				25
	----- A.E.27 -----	<u>PAR. ST LAURENT</u>									
5815 27	LOT AVE OUTREMONT	636 147 637 133									
5815 27	CITE DE MONTREAL	EX	5 50		5 50						25
	----- A.E.27 -----	<u>PAR. S LAURENT</u>									
5815 28	7031-29 AVE OUTREMONT	636 148 637 134									
	BERTHA HUNN WIFE S. AS TO P. OF CHARLES SCRIMSHAW 7554 DE L'EPÉE	CHECKER RAILWAY CHECKER C	5 50	39 50			45 00				25
	----- A.E.43 -----	<u>PAR. ST LAURENT</u>									
5815 41	7261-63 AVE OUTREMONT	636 207 637 344									
	MACIEJ ANDEZEJCAK 2554 DE LISLE	LABORER C	5 00	50 00			55 00				25

RÔLE SUPPLÉMENTAIRE D'ÉVALUATION DES IMMEUBLES POUR L'EXERCICE FINANCIER COMMENÇANT LE 1ER MAI, 1943
SUPPLEMENTARY VALUATION ROLL OF IMMOVABLE PROPERTY FOR THE FISCAL YEAR COMMENCING 1ST MAY, 1943

1146

RUE STREET _____ ARRONDISSEMENT ELECTORAL ELECTORAL DISTRICT _____ QUARTIER WARD ST JEAN 58

No DE COMPTE ACCOUNT No.	EMPLACEMENT DE L'IMMEUBLE LOCATION OF PROPERTY	CADASTRE—SUBDIVISION OCCUPATION ET/AND DENOMINATION	VALEUR (DOLLARS SEULEMENT) — VALUE (DOLLARS ONLY)						ENTRETIEN DES TROTTOIRS MAINTENANCE OF SIDEWALKS POS. FRONT FT.	VOÛTES VAULTS	RÉSOLUTION REDUCTION NO.
			TERRAIN LAND	BÂTIMENTS BUILDINGS	EXEMPT	CATHOLIQUE CATHOLIC	PROTESTANTE PROTESTANT	NEUTRE NEUTRAL			
	---- A.E.38 ----	<u>PAR. ST LAURENT</u>									
5815 53	LOT AVE OUTREMONT PETER SHUMKO 7011 QUERBES	636 308 637 445 WAITER <i>6. #</i>	4 50	50			500.		500	25	<i>Cont. No. 11237</i>
	---- A.E.38 ----	<u>PAR. ST LAURENT</u>									
5815 56	LOT AVE OUTREMONT CITE DE MONTREAL	636 312 637 449 EX	4 50		4 50					25	
	---- A.E.42 ----	<u>PAR. ST LAURENT</u>									
5815 79	LOT AVE OUTREMONT CITE DE MONTREAL	636 419 637 690 EX	4 50		4 50					25	
	---- A.E.42 ----	<u>PAR. ST LAURENT</u>									
5815 80	LOT AVE OUTREMONT CITE DE MONTREAL	636 420 637 691 EX	4 50		4 50					25	
	---- A.E.42 ----	<u>PAR. ST LAURENT</u>									
5815 81	LOT AVE OUTREMONT CITE DE MONTREAL	636 421 637 692 EX	4 50		4 50					25	

RÔLE SUPPLÉMENTAIRE D'ÉVALUATION DES IMMEUBLES POUR L'EXERCICE FINANCIER COMMENÇANT LE 1ER MAI, 1943
SUPPLEMENTARY VALUATION ROLL OF IMMOVABLE PROPERTY FOR THE FISCAL YEAR COMMENCING 1ST MAY, 1943

1147

RUE STREET	ARRONDISSEMENT ELECTORAL ELECTORAL DISTRICT	QUARTIER WARD	EMPLACEMENT DE L'IMMEUBLE LOCATION OF PROPERTY		CADASTRE - SUBDIVISION		VALEUR (DOLLARS SEULEMENT) - VALUE (DOLLARS ONLY)					ENTRETIEN DES TROTTOIRS MAINTENANCE OF SIDEWALKS PDB. FRONT FT.	VOÛTES VAULTS	RÉSOLUTION REDUCTION NO.
			NOM ET ADRESSE DU PROPRIÉTAIRE, NAME AND ADDRESS OF OWNER	OCCUPATION ET/AND DENOMINATION	TERRAIN LAND	BÂTIMENTS BUILDINGS	EXEMPT	CATHOLIQUE CATHOLIC	PROTESTANTE PROTESTANT	NEUTRE NEUTRAL	JUIVE JEWISH			
		ST JEAN SE	**** A.E.42 ****		<u>PAR. ST LAURENT</u>									
5815 82	LOT AVE OUTREMONT			636 422 637 693										
	CITE DE MONTREAL				EX	4 50		4 50					25	
			**** A.E.42 ****		<u>PAR. ST LAURENT</u>									
5815 83	LOT AVE OUTREMONT			636 423 637 694										
	CITE DE MONTREAL				EX	4 50		4 50					25	
			**** A.E.42 ****		<u>PAR. ST LAURENT</u>									
5815 84	LOT AVE OUTREMONT			636 424 637 695										
	CITE DE MONTREAL				EX	4 50		4 50					25	
			**** A.E.40 ****		<u>PAR. ST LAURENT</u>									
5815 93	LOT AVE OUTREMONT ^{ONT.}			636 507 637 877										
	CITE DE MONTREAL				EX	3 50		3 50					N.S.C.	
			**** A.E.40 ****		<u>PAR. ST LAURENT</u>									
5815 94	LOT AVE OUTREMONT			636 508 637 878										
	CITE DE MONTREAL				EX	3 50		3 50					N.S.C.	
			**** A.E.40 ****		<u>PAR. ST LAURENT</u>									
5815 95	LOT AVE OUTREMONT			636 509 637 879										
	CITE DE MONTREAL				EX	3 50		3 50					N.S.C.	

VILLE DE
CITY OF **MONTREAL**

RÔLE SUPPLÉMENTAIRE D'ÉVALUATION DES IMMEUBLES POUR L'EXERCICE FINANCIER COMMENÇANT LE 1ER MAI, 1943
SUPPLEMENTARY VALUATION ROLL OF IMMOVABLE PROPERTY FOR THE FISCAL YEAR COMMENCING 1ST MAY, 1943

1148

RUE STREET		ARRONDISSEMENT ELECTORAL ELECTORAL DISTRICT		QUARTIER WARD		VALEUR (DOLLARS SEULEMENT) - VALUE (DOLLARS ONLY)							ENTRETIEN DES TRACES MAINTENANCE OF SIDEWALKS POS. FRONT PT.	VOÛTES VAULTS	RÉDUCTION REDUCTION NO.
EMPLACEMENT DE L'IMMEUBLE LOCATION OF PROPERTY		CADASTRE - SUBDIVISION		VALEUR TOTALE - TOTAL VALUE											
NOM ET ADRESSE DU PROPRIÉTAIRE, NAME AND ADDRESS OF OWNER		OCCUPATION ET / AINSI DÉNOMINATION		TERRAIN LAND	BÂTIMENTS BUILDINGS	EXEMPT	CATHOLIQUE CATHOLIC	PROTESTANTE PROTESTANT	NEUTRE NEUTRAL	JUIVE JEWISH					
**** A.E. 40 ****		<u>PAR. ST LAURENT</u>													
5815 96	LOT AVE OUTREMONT	636 637	510 880												
CITE DE MONTREAL				EX	3 50		3 50							N.S.C.	
**** A.E. 40 ****		<u>PAR. ST LAURENT</u>													
5815 97	LOT AVE OUTREMONT	636 637	511 881												
CITE DE MONTREAL				EX	3 50		3 50							N.S.C.	
**** A.E. 40 ****		<u>PAR. ST LAURENT</u>													
5815 98	LOT AVE OUTREMONT	636 637	512 882												
CITE DE MONTREAL				EX	3 50		3 50							N.S.C.	
**** A.E. 40 ****		<u>PAR. ST LAURENT</u>													
5816 09	Annulé LOT AVE OUTREMONT	636 637	523 893												
CITE DE MONTREAL				EX	3 50		3 50							N.S.C.	
**** A.E. 40 ****		<u>PAR. ST LAURENT</u>													
5816 10	Annulé LOT AVE OUTREMONT	636 637	524 894												
CITE DE MONTREAL				EX	3 50		3 50							N.S.C.	
**** A.E. 35 ****		<u>PAR. ST LAURENT</u>													
5816 13	LOT AVE OUTREMONT	636 637	555 1054												
CITE DE MONTREAL				EX	2 70		2 70							N.S.C.	

OBJET No. 44/1032

OBJET No. 44/1033
(17/5/44)

VILLE DE
CITY OF **MONTREAL**

RÔLE SUPPLÉMENTAIRE D'ÉVALUATION DES IMMEUBLES POUR L'EXERCICE FINANCIER COMMENÇANT LE 1ER MAI, 1943
SUPPLEMENTARY VALUATION ROLL OF IMMOVABLE PROPERTY FOR THE FISCAL YEAR COMMENCING 1ST MAY, 1943

1149

RUE STREET		ARRONDISSEMENT ELECTORAL ELECTORAL DISTRICT			QUARTIER WARD								
No DE COMPTE ACCOUNT No.	EMPLACEMENT DE L'IMMEUBLE LOCATION OF PROPERTY	CADASTRE—SUBDIVISION		TERRAIN LAND	BÂTIMENTS BUILDINGS	VALEUR (DOLLARS SEULEMENT)—VALUE (DOLLARS ONLY)					EMPIRENT DE TRAVAUX MAINTENANCE OF SIDEWALKS PDB. FRONT FT.	VOÛTES VAULTS	RÉSOLUTION REDUCTION NO.
		OCCUPATION ET/AND DENOMINATION				EXEMPT	CATHOLIQUE CATHOLIC	PROTESTANTE PROTESTANT	NEUTRE NEUTRAL	JUIVE JEWISH			
	---- A.E.35 ----	<u>PAR. ST LAURENT</u>											
581614	LOT AVE OUTREMONT	636 637	566 1055										
	CITE DE MONTREAL			EX	2 70								N.S.C.
	---- A.E.35 ----	<u>PAR. ST LAURENT</u>											
581615	LOT AVE OUTREMONT	636 637	567 1056										
	CITE DE MONTREAL			EX	2 70								N.S.C.
	---- A.E.35 ----	<u>PAR. ST LAURENT</u>											
581616	LOT AVE OUTREMONT	636 637	568 1057										
	CITE DE MONTREAL			EX	2 70								N.S.C.
	---- A.E.35 ----	<u>PAR. ST LAURENT</u>											
581617	LOT AVE OUTREMONT	636 637	569 1058										
	CITE DE MONTREAL			EX	2 70								N.S.C.
	---- A.E.35 ----	<u>PAR. ST LAURENT</u>											
581618	LOT AVE OUTREMONT	636 637	570 1059										
	CITE DE MONTREAL			EX	2 70								N.S.C.
	---- A.E.35 ----	<u>PAR. ST LAURENT</u>											
581619	LOT AVE OUTREMONT	636 637	571 1060										
	CITE DE MONTREAL			EX	2 70								N.S.C.

RÔLE SUPPLÉMENTAIRE D'ÉVALUATION DES IMMEUBLES POUR L'EXERCICE FINANCIER COMMENÇANT LE 1ER MAI, 1943
SUPPLEMENTARY VALUATION ROLL OF IMMOVABLE PROPERTY FOR THE FISCAL YEAR COMMENCING 1ST MAY, 1943

1150

RUE STREET	ARRONDISSEMENT ELECTORAL ELECTORAL DISTRICT	QUARTIER WARD	VALEUR (DOLLARS SEULEMENT) — VALUE (DOLLARS ONLY)					EXEMPTION DES TERRAINS MAINTIENANCE OF SIDEWALKS POS. FRONT FT.	VOÛTES VAULTS	RÉSOLUTION REDUCTION NO.
			EMPLACEMENT DE L'IMMEUBLE LOCATION OF PROPERTY	CADASTRE—SUBDIVISION	TERRAIN LAND	BÂTIMENTS BUILDINGS	VALEUR TOTALE—TOTAL VALUE			
No DE COMPTE ACCOUNT No.	NOM ET ADRESSE DU PROPRIÉTAIRE, NAME AND ADDRESS OF OWNER	OCCUPATION ET/AND DENOMINATION	EXEMPT	CATHOLIQUE CATHOLIC	PROTESTANTE PROTESTANT	NEUTRE NEUTRAL	JUIVE JEWISH			
	**** A.E.35 ****	<u>PAR. ST LAURENT</u>								
5816 20	LOT AVE OUTREMONT CITE DE MONTREAL	636 572 637 1061 636 P-573 EX 3 30			3 30				N.S.C.	
	*** A.E.35 ***	<u>PAR. ST LAURENT</u>								
5816 24	LOT AVE OUTREMONT CITE DE MONTREAL	636 577 EX 2 50			2 50				N.S.C.	
	**** A.E.35 ****	<u>PAR. ST LAURENT</u>								
5816 25	LOT AVE OUTREMONT CITE DE MONTREAL	636 570 EX 2 50			2 50				N.S.C.	
	**** A.E.35 ****	<u>PAR. ST LAURENT</u>								
5816 28	LOT AVE OUTREMONT CITE DE MONTREAL	636 581 EX 2 50			2 50				N.S.C.	
	**** A.E.35 ****	<u>PAR. ST LAURENT</u>								
5816 29	LOT AVE OUTREMONT CITE DE MONTREAL	636 583 EX 2 50			2 50				N.S.C.	
	**** A.E.35 ****	<u>PAR. ST LAURENT</u>								
5816 30	LOT AVE OUTREMONT CITE DE MONTREAL	635 584 EX 2 50			2 50				N.S.C.	
	**** A.E.35 ****	<u>PAR. ST LAURENT</u>								
5816 34	LOT AVE OUTREMONT CITE DE MONTREAL	536 595 EX 1 40			1 40				N.S.C.	

RÔLE SUPPLÉMENTAIRE D'ÉVALUATION DES IMMEUBLES POUR L'EXERCICE FINANCIER COMMENÇANT LE 1ER MAI, 1943
SUPPLEMENTARY VALUATION ROLL OF IMMOVABLE PROPERTY FOR THE FISCAL YEAR COMMENCING 1ST MAY, 1943

1151

RUE STREET		ARRONDISSEMENT ELECTORAL ELECTORAL DISTRICT		QUARTIER ST JEAN 58 WARD		VALEUR (DOLLARS SEULEMENT) - VALUE (DOLLARS ONLY)							ENTRETIEN DES TROTTOIRS MAINTENANCE OF SIDEWALKS PER. FRONT FT.	VOÛTES VAULTS	RÉSOLUTION REDUCTION NO.
No DE COMPTE ACCOUNT No.	EMPLACEMENT DE L'IMMEUBLE LOCATION OF PROPERTY	CADASTRE - SUBDIVISION		TERRAIN LAND	BÂTIMENTS BUILDINGS	EXEMPT	CATHOLIQUE CATHOLIC	PROTESTANTE PROTESTANT	NEUTRE NEUTRAL	JUIVE JEWISH	VALEUR TOTALE - TOTAL VALUE				
	---- A.E.35 ----	<u>PAR. ST LAURENT</u>													
5816 35	LOT AVE OUTREMONT CITE DE MONTREAL	636	596	EX	1 40	1 40									N.S.C.
	---- A.E.35 ----	<u>PAR. ST LAURENT</u>													
5816 36	LOT AVE OUTREMONT CITE DE MONTREAL	636	597	EX	1 40	1 40									N.S.C.
	---- A.E.35 ----	<u>PAR. ST LAURENT</u>													
5816 42	LOT AVE OUTREMONT CITE DE MONTREAL	636	603	EX	1 40	1 40									N.S.C.
	---- A.E.35 ----	<u>PAR. ST LAURENT</u>													
5816 43	LOT AVE OUTREMONT CITE DE MONTREAL	636	604	EX	1 40	1 40									N.S.C.
	---- A.E.35 ----	<u>PAR. ST LAURENT</u>													
5816 47	LOT AVE OUTREMONT CITE DE MONTREAL	636	602	EX	1 40	1 40									N.S.C.
	---- A.E.35 ----	<u>PAR. ST LAURENT</u>													
5816 48	LOT AVE OUTREMONT CITE DE MONTREAL	636	609	EX	1 40	1 40									N.S.C.
	---- A.E.35 ----	<u>PAR. ST LAURENT</u>													
5816 49	LOT AVE OUTREMONT CITE DE MONTREAL	636	610	EX	1 40	1 40									N.S.C.

RÔLE SUPPLÉMENTAIRE D'ÉVALUATION DES IMMEUBLES POUR L'EXERCICE FINANCIER COMMENÇANT LE 1ER MAI, 1943
SUPPLEMENTARY VALUATION ROLL OF IMMOVABLE PROPERTY FOR THE FISCAL YEAR COMMENCING 1ST MAY, 1943

RUE STREET		ARRONDISSEMENT ELECTORAL ELECTORAL DISTRICT		QUARTIER ST JEAN 58 WARD							ENTRETIEN DES TROTTOIRS MAINTENANCE OF SIDEWALKS POS. FRONT FT.	VOÛTES VAULTS	RÉSOLUTION REDUCTION NO.
No DE COMPTE ACCOUNT No.	EMPLACEMENT DE L'IMMEUBLE LOCATION OF PROPERTY	CADASTRE - SUBDIVISION		VALEUR (DOLLARS SEULEMENT) - VALUE (DOLLARS ONLY)									
	NOM ET ADRESSE DU PROPRIÉTAIRE; NAME AND ADDRESS OF OWNER	OCCUPATION ET/AND DENOMINATION	TERRAIN LAND	BÂTIMENTS BUILDINGS	EXEMPT	CATHOLIQUE CATHOLIC	PROTESTANTE PROTESTANT	NEUTRE NEUTRAL	JUIVE JEWISH	VALEUR TOTALE - TOTAL VALUE			
	---- A.E.35 ----	<u>PAR. ST LAURENT</u>											
5816 50	LOT AVE OUTREMONT CITE DE MONTREAL	636 611 EX	1 40		1 40							N.S.C.	
	---- A.E.35 ----	<u>PAR. ST LAURENT</u>											
5816 51	LOT AVE OUTREMONT CITE DE MONTREAL	636 612 EX	1 40		1 40							N.S.C.	
	---- A.E.35 ----	<u>PAR. ST LAURENT</u>											
5816 52	LOT AVE OUTREMONT CITE DE MONTREAL	636 613 EX	1 40		1 40							N.S.C.	
	---- A.E.35 ----	<u>PAR. ST LAURENT</u>											
5816 54	LOT AVE OUTREMONT CITE DE MONTREAL	636 615 EX	1 40		1 40							N.S.C.	
	---- A.E.35 ----	<u>PAR. ST LAURENT</u>											
5816 55	LOT AVE OUTREMONT CITE DE MONTREAL	636 616 EX	1 40		1 40							N.S.C.	
	---- A.E.35 ----	<u>PAR. ST LAURENT</u>											
5816 56	LOT AVE OUTREMONT CITE DE MONTREAL	636 617 EX	1 40		1 40							N.S.C.	
	---- A.E.35 ----	<u>PAR. ST LAURENT</u>											
5816 57	LOT AVE OUTREMONT CITE DE MONTREAL	636 618 EX	1 40		1 40							N.S.C.	

VILLE DE
CITY OF **MONTREAL**

RÔLE SUPPLÉMENTAIRE D'ÉVALUATION DES IMMEUBLES POUR L'EXERCICE FINANCIER COMMENÇANT LE 1ER MAI, 1943
SUPPLEMENTARY VALUATION ROLL OF IMMOVABLE PROPERTY FOR THE FISCAL YEAR COMMENCING 1ST MAY, 1943

1153

RUE
STREET

ARRONDISSEMENT ELECTORAL
ELECTORAL DISTRICT

QUARTIER ST JEAN 58
WARD

No DE COMPTE ACCOUNT No.	EMPLACEMENT DE L'IMMEUBLE LOCATION OF PROPERTY	CADASTRE—SUBDIVISION OCCUPATION ET/AND DENOMINATION	TERRAIN LAND	BÂTIMENTS BUILDINGS	VALEUR (DOLLARS SEULEMENT) — VALUE (DOLLARS ONLY)					ENTRETIEN DES TROTTOIRS MAINTENANCE OF SIDEWALKS FOR FRONT FT.	VOÛTES VAULTS	RÉSOLUTION REDUCTION NO.
					EXEMPT	CATHOLIQUE CATHOLIC	PROTESTANTE PROTESTANT	NEUTRE NEUTRAL	JUIVE JEWISH			
	---- A.E.35 ----	<u>PAR. ST LAURENT</u>										
5816 58	LOT AVE OUTREMONT CITE DE MONTREAL	636 519 EX	1 40		1 40						N.S.C.	
	---- A.E.35 ----	<u>PAR. ST LAURENT</u>				✓						
5816 59	LOT AVE OUTREMONT CITE DE MONTREAL	635 627 EX	1 20		1 20						N.S.C.	
	---- A.E.35 ----	<u>PAR. ST LAURENT</u>										
5816 60	LOT AVE OUTREMONT CITE DE MONTREAL	636 628 EX	1 20		1 20						N.S.C.	
	---- A.E.35 ----	<u>PAR. ST LAURENT</u>										
5816 61	LOT AVE OUTREMONT CITE DE MONTREAL	636 629 EX	1 20		1 20						N.S.C.	
	---- A.E.35 ----	<u>PAR. ST LAURENT</u>										
5816 62	LOT AVE OUTREMONT CITE DE MONTREAL	636 630 EX	1 20		1 20						N.S.C.	
	---- A.E.35 ----	<u>PAR. ST LAURENT</u>				✓						
5816 82	LOT AVE OUTREMONT CITE DE MONTREAL	636 650 EX	1 20		1 20						N.S.C.	
	---- A.E.35 ----	<u>PAR. ST LAURENT</u>										
5816 83	LOT AVE OUTREMONT CITE DE MONTREAL	636 651 EX	1 20		1 20						N.S.C.	

VILLE DE
CITY OF **MONTREAL**

RÔLE SUPPLÉMENTAIRE D'ÉVALUATION DES IMMEUBLES POUR L'EXERCICE FINANCIER COMMENÇANT LE 1ER MAI, 1943
SUPPLEMENTARY VALUATION ROLL OF IMMOVABLE PROPERTY FOR THE FISCAL YEAR COMMENCING 1ST MAY, 1943

1154

RUE STREET		ARRONDISSEMENT ELECTORAL ELECTORAL DISTRICT				QUARTIER ST JEAN 58 WARD				DIRECTION DES TROTTOIRS MAINTENANCE OF SIDEWALKS FOR FRONT FT.	VOÛTES VAULTS	RÉSOLUTION REDUCTION NO.
No DE COMPTE ACCOUNT No.	EMPLACEMENT DE L'IMMEUBLE LOCATION OF PROPERTY	CADASTRE - SUBDIVISION		VALEUR (DOLLARS SEULEMENT) - VALUE (DOLLARS ONLY)								
	NOM ET ADRESSE DU PROPRIÉTAIRE, NAME AND ADDRESS OF OWNER	OCCUPATION ET/AND DÉSIGNATION	TERRAIN LAND	BÂTIMENTS BUILDINGS	EXEMPT	CATHOLIQUE CATHOLIC	PROTESTANTE PROTESTANT	NEUTRE NEUTRAL	JUIVE JEWISH	VALEUR TOTALE - TOTAL VALUE		
	---- A.E.35 ----	<u>PAR. ST LAURENT</u>										
5816 84	LOT AVE OUTREMONT CITE DE MONTREAL	636 652	EX	1 20	1 20							N.S.C.
	---- A.E.35 ----	<u>PAR. ST LAURENT</u>										
5816 88	LOT AVE OUTREMONT CITE DE MONTREAL	636 656	FX	1 20	1 20							N.S.C.
	---- A.E.35 ----	<u>PAR. ST LAURENT</u>										
5816 89	LOT AVE OUTREMONT CITE DE MONTREAL	636 657	EX	1 20	1 20							N.S.C.
	---- A.E.35 ----	<u>PAR. ST LAURENT</u>										
5816 95	LOT AVE OUTREMONT CITE DE MONTREAL	636 663	EX	1 20	1 20							N.S.C.
	---- A.E.35 ----	<u>PAR. ST LAURENT</u>										
5816 96	LOT AVE OUTREMONT CITE DE MONTREAL	636 664	EX	1 20	1 20							N.S.C.
	---- A.E.35 ----	<u>PAR. ST LAURENT</u>										
5816 97	LOT AVE CHAMPAGNEUR CITE DE MONTREAL	637 1421	EX	1 30	1 30							25
	---- A.E.35 ----	<u>PAR. S LAURENT</u>										
5816 98	LOT AVE CHAMPAGNEUR CITE DE MONTREAL	637 1420	EX	1 30	1 30							25

VILLE DE
CITY OF **MONTREAL**

RÔLE SUPPLÉMENTAIRE D'ÉVALUATION DES IMMEUBLES POUR L'EXERCICE FINANCIER COMMENÇANT LE 1ER MAI, 1943
SUPPLEMENTARY VALUATION ROLL OF IMMOVABLE PROPERTY FOR THE FISCAL YEAR COMMENCING 1ST MAY, 1943

1155

RUE STREET		ARRONDISSEMENT ELECTORAL ELECTORAL DISTRICT			QUARTIER ST JEAN 58 WARD					ENTRETIEN DES TROTTOIRS MAINTENANCE OF SIDEWALKS PDR. FRONT PT.	VOÛTES VAULTS	RÉSOLUTION REDUCTION NO.
EMPLACEMENT DE L'IMMEUBLE LOCATION OF PROPERTY		CADASTRE - SUBDIVISION		VALEUR (DOLLARS SEULEMENT) - VALUE (DOLLARS ONLY)								
No DE COMPTE ACCOUNT No.	NOM ET ADRESSE DU PROPRIÉTAIRE, NAME AND ADDRESS OF OWNER	OCCUPATION ET/AND DENOMINATION	TERRAIN LAND	BÂTIMENTS BUILDINGS	EXEMPT	CATHOLIQUE	PROTESTANTE	NEUTRE NEUTRAL	JUIVE JEWISH	VALEUR TOTALE - TOTAL VALUE		
	---- A.E. 35 ----	<u>PAR. ST LAURENT</u>										
581699	LOT AVE CHAMPAGNEUR CITE DE MONTREAL	637 1419	EX 1 30		1 30						25	
	---- A.E. 35 ----	<u>PAR. ST LAURENT</u>										
581700	LOT AVE CHAMPAGNEUR CITE DE MONTREAL	637 1418	EX 1 30		1 30						25	
	---- A.E. 35 ----	<u>PAR. S LAURENT</u>										
581701	LOT AVE CHAMPAGNEUR CITE DE MONTREAL	637 1417	EX 1 30		1 30						25	
	---- A.E. 35 ----	<u>PAR. ST LAURENT</u>										
581702	LOT AVE CHAMPAGNEUR CITE DE MONTREAL	637 1416	EX 1 30		1 30						25	
	---- A.E. 35 ----	<u>PAR. ST LAURENT</u>										
581706	LOT AVE CHAMPAGNEUR CITE DE MONTREAL	637 1412	EX 1 40		1 40						25	
	---- A.E. 35 ----	<u>PAR. ST LAURENT</u>										
581707	LOT AVE CHAMPAGNEUR CITE DE MONTREAL	637 ¹⁴¹¹ 1416	EX 1 40		1 40						25	
	---- A.E. 35 ----	<u>PAR. ST LAURENT</u>										
581708	LOT AVE CHAMPAGNEUR WILLIAM W. EASTERBROOK 10079 PELOQUIN	637 1410	P 1 40				1 40				25	

VILLE DE
CITY OF **MONTREAL**

RÔLE SUPPLÉMENTAIRE D'ÉVALUATION DES IMMEUBLES POUR L'EXERCICE FINANCIER COMMENÇANT LE 1ER MAI, 1943
SUPPLEMENTARY VALUATION ROLL OF IMMOVABLE PROPERTY FOR THE FISCAL YEAR COMMENCING 1ST MAY, 1943

1156

RUE STREET		ARRONDISSEMENT ELECTORAL ELECTORAL DISTRICT		QUARTIER ST JEAN 53 WARD										
No DE COMPTE ACCOUNT No.	EMPLACEMENT DE L'IMMEUBLE LOCATION OF PROPERTY	CADASTRE—SUBDIVISION		VALEUR (DOLLARS SEULEMENT) — VALUE (DOLLARS ONLY)							ENTRETIEN DES TROTTOIRS MAINTENANCE OF SIDEWALKS POS. FRONT FT.	VOÛTES VAULTS	RÉSOLUTION REDUCTION NO.	
		NOM ET ADRESSE DU PROPRIÉTAIRE NAME AND ADDRESS OF OWNER	OCCUPATION ET/AND DENOMINATION	TERRAIN LAND	BÂTIMENTS BUILDINGS	EXEMPT	CATHOLIQUE CATHOLIC	PROTESTANTE PROTESTANT	NEUTRE NEUTRAL	JUIVE JEWISH				VALEUR TOTALE—TOTAL VALUE
	**** A.E.35 ****	<u>PAR. ST LAURENT</u>												
581709	LOT AVE CHAMPAGNEUR CITE DE MONTREAL	637	1409	EX	1 40								25	
	**** A.E.35 ****	<u>PAR. ST LAURENT</u>												
581710	LOT AVE CHAMPAGNEUR CITE DE MONTREAL	637	1403	EX	1 40								25	
	**** A.E.35 ****	<u>PAR. ST LAURENT</u>												
581711	LOT AVE CHAMPAGNEUR CITE DE MONTREAL	637	1407	EX	1 40								25	
	**** A.E.35 ****	<u>PAR. ST LAURENT</u>												
581714	LOT AVE CHAMPAGNEUR CITE DE MONTREAL	637	1404	EX	1 40								25	
	**** A.E.35 ****	<u>PAR. ST LAURENT</u>												
581715	LOT AVE CHAMPAGNEUR CITE DE MONTREAL	637	1403	EX	1 40								25	
	**** A.E.35 ****	<u>PAR. ST LAURENT</u>												
581716	LOT AVE CHAMPAGNEUR CITE DE MONTREAL	637	1402	EX	1 40								25	
	**** A.E.35 ****	<u>PAR. ST LAURENT</u>												
581717	LOT AVE CHAMPAGNEUR CITE DE MONTREAL	637	1401	EX	1 40								25	

VILLE DE
CITY OF **MONTREAL**

RÔLE SUPPLÉMENTAIRE D'ÉVALUATION DES IMMEUBLES POUR L'EXERCICE FINANCIER COMMENÇANT LE 1ER MAI, 1943
SUPPLEMENTARY VALUATION ROLL OF IMMOVABLE PROPERTY FOR THE FISCAL YEAR COMMENCING 1ST MAY, 1943

1157

RUE STREET	ARRONDISSEMENT ELECTORAL ELECTORAL DISTRICT	QUARTIER WARD	EMPLACEMENT DE L'IMMEUBLE LOCATION OF PROPERTY		CADASTRE—SUBDIVISION		VALEUR (DOLLARS SEULEMENT) — VALUE (DOLLARS ONLY)					ENTRETIEN DES TROTTOIRS MAINTENANCE OF SIDEWALKS POS. FRONT FT.	VOÛTES VAULTS	RÉSOLUTION REDUCTION NO.	
			NOM ET ADRESSE DU PROPRIÉTAIRE, NAME AND ADDRESS OF OWNER	OCCUPATION ST/AND DENOMINATION	TERRAIN LAND	BÂTIMENTS BUILDINGS	EXEMPT	CATHOLIQUE CATHOLIC	PROTESTANTE PROTESTANT	NEUTRE NEUTRAL	JUIVE JEWISH				VALEUR TOTALE — TOTAL VALUE
		ST JEAN 58	---- A.E.35 ----		<u>PAR. ST LAURENT</u>										
5817 21			LOT AVE CHAMPAGNEUR CITE DE MONTREAL	637 1397 EX		1 40		1 40					25		
			---- A.E.35 ----		<u>PAR. ST LAURENT</u>										
5817 22			LOT AVE CHAMPAGNEUR CITE DE MONTREAL	637 1396 EX		1 40		1 40					25		
			---- A.E.35 ----		<u>PAR. ST LAURENT</u>										
5817 23			LOT AVE CHAMPAGNEUR CITE DE MONTREAL	637 1395 EX		1 40		1 40					25		
			---- A.E.35 ----		<u>PAR. ST LAURENT</u>										
5817 24			LOT AVE CHAMPAGNEUR CITE DE MONTREAL	637 1394 EX		1 40		1 40					25		
			---- A.E.35 ----		<u>PAR. S LAURENT</u>										
5817 25			LOT AVE CHAMPAGNEUR CITE DE MONTREAL	637 1393 EX		1 40		1 40					25		
			---- A.E.35 ----		<u>PAR. ST LAURENT</u>										
5817 26			LOT AVE CHAMPAGNEUR CITE DE MONTREAL	637 1392 EX		1 50		1 50					25		
			---- A.E.35 ----		<u>PAR. S LAURENT</u>										
5817 27			LOT AVE CHAMPAGNEUR CITE DE MONTREAL	637 1391 EX		1 50		1 50					25		
			---- A.E.35 ----		<u>PAR. ST LAURENT</u>										
5817 29			LOT AVE CHAMPAGNEUR CITE DE MONTREAL	637 1389 EX		1 50		1 50					25		

RÔLE SUPPLÉMENTAIRE D'ÉVALUATION DES IMMEUBLES POUR L'EXERCICE FINANCIER COMMENÇANT LE 1ER MAI, 1943
SUPPLEMENTARY VALUATION ROLL OF IMMOVABLE PROPERTY FOR THE FISCAL YEAR COMMENCING 1ST MAY, 1943

1158

RUE STREET		ARRONDISSEMENT ELECTORAL ELECTORAL DISTRICT		QUARTIER WARD		ST JEAN 58					
No DE COMPTE ACCOUNT No.	EMPLACEMENT DE L'IMMEUBLE LOCATION OF PROPERTY	CADASTRE—SUBDIVISION	VALEUR (DOLLARS SEULEMENT) — VALUE (DOLLARS ONLY)					ENTRETIEN DES TROTTOIRS MAINTENANCE OF SIDEWALKS Pds. FRONT FT.	VOÛTES VAULTS	RÉSOLUTION REDUCTION NO.	
			TERRAIN LAND	BÂTIMENTS BUILDINGS	EXEMPT	CATHOLIQUE CATHOLIC	PROTESTANTE PROTESTANT				NEUTRE NEUTRAL
	---- A.E.35 ----	<u>PAR. ST LAURENT</u>									
5817 30	LOT AVE CHAMPAGNEUR CITE DE MONTREAL	637 1388	EM	1 50		1 50					25
	---- A.E.35 ----	<u>PAR. ST LAURENT</u>									
5817 31	LOT AVE CHAMPAGNEUR CITE DE MONTREAL	637 1387	EX	1 50		1 50					25
	---- A.E.35 ----	<u>PAR. ST LAURENT</u>									
5817 32	LOT AVE CHAMPAGNEUR CITE DE MONTREAL	637 1386	EX	1 50		1 50					25
	---- A.E.35 ----	<u>PAR. ST LAURENT</u>									
5817 33	LOT AVE CHAMPAGNEUR CITE DE MONTREAL	637 1385	EX	1 50		1 50					25
	---- A.E.35 ----	<u>PAR. ST LAURENT</u>									
5817 34	LOT AVE CHAMPAGNEUR CITE DE MONTREAL	637 1257	EX	1 80		1 80					26
	---- A.E.35 ----	<u>PAR. ST LAURENT</u>									
5917 35	LOT AVE CHAMPAGNEUR CITE DE MONTREAL	637 1256	EX	1 90		1 90					26
	---- A.E.35 ----	<u>PAR. ST LAURENT</u>									
5817 36	LOT AVE CHAMPAGNEUR CITE DE MONTREAL	637 1255	EX	1 90		1 90					26

RÔLE SUPPLÉMENTAIRE D'ÉVALUATION DES IMMEUBLES POUR L'EXERCICE FINANCIER COMMENÇANT LE 1ER MAI, 1943
SUPPLEMENTARY VALUATION ROLL OF IMMOVABLE PROPERTY FOR THE FISCAL YEAR COMMENCING 1ST MAY, 1943

RUE STREET		ARRONDISSEMENT ELECTORAL ELECTORAL DISTRICT		QUARTIER WARD		ST JEAN 58										
No DE COMPTE ACCOUNT No.	EMPLACEMENT DE L'IMMEUBLE LOCATION OF PROPERTY		CADASTRE—SUBDIVISION		VALEUR (DOLLARS SEULEMENT) — VALUE (DOLLARS ONLY)							DIRECTION DES TRACINGS MAINTENANCE OF SIDEWALKS POS. FRONT PT.	VOÛTES VAULTS	RÉSOLUTION REDUCTION NO.		
	NOM ET ADRESSE DU PROPRIÉTAIRE, NAME AND ADDRESS OF OWNER		OCCUPATION ET/AND DENOMINATION		TERRAIN LAND	BÂTIMENTS BUILDINGS	EXEMPT	CATHOLIQUE CATHOLIC	PROTESTANTE PROTESTANT	NEUTRE NEUTRAL	JUIVE JEWISH				VALEUR TOTALE—TOTAL VALUE	
	---- A.E.35 ----		<u>PAR. ST LAURENT</u>													
5817 37	LOT AVE CHAMPAGNEUR CITE DE MONTREAL		637	1254	EX	1 90		1 90								26
	---- A.E.35 ----		<u>PAR. ST LAURENT</u>													
5817 38	LOT AVE CHAMPAGNEUR CITE DE MONTREAL		637	1253	EX	1 90		1 90								25
	---- A.E.35 ----		<u>PAR. ST LAURENT</u>													
5817 39	LOT AVE CHAMPAGNEUR CITE DE MONTREAL		637	1252	EX	1 90		1 90								26
	---- A.E.35 ----		<u>PAR. ST LAURENT</u>													
5817 40	LOT AVE CHAMPAGNEUR CITE DE MONTREAL		637	1251	EX	1 80		1 80								26
	---- A.E.35 ----		<u>PAR. ST LAURENT</u>													
5817 41	LOT AVE CHAMPAGNEUR CITE DE MONTREAL		637	1250	EX	1 80		1 80								25
	---- A.E.35 ----		<u>PAR. ST LAURENT</u>													
5817 42	LOT AVE CHAMPAGNEUR CITE DE MONTREAL		637	1249	EX	1 80		1 80								25
	---- A.E.35 ----		<u>PAR. ST LAURENT</u>													
5817 43	LOT AVE CHAMPAGNEUR CITE DE MONTREAL		637	1248	EX	1 80		1 80								25

RÔLE SUPPLÉMENTAIRE D'ÉVALUATION DES IMMEUBLES POUR L'EXERCICE FINANCIER COMMENÇANT LE 1ER MAI, 1943
SUPPLEMENTARY VALUATION ROLL OF IMMOVABLE PROPERTY FOR THE FISCAL YEAR COMMENCING 1ST MAY, 1943

1160

RUE STREET		ARRONDISSEMENT ELECTORAL ELECTORAL DISTRICT		QUARTIER ST JEAN 58 WARD					EXEMPTION DES TERRAINS MAINTIENANCE OF SIDEWALKS POS. FRONT PY.	VOÛTES VAULTS	RÉSOLUTION REDUCTION NO.
No DE COMPTE ACCOUNT No.	EMPLACEMENT DE L'IMMEUBLE LOCATION OF PROPERTY	CADASTRE - SUBDIVISION OCCUPATION RT/AND DENOMINATION	TERRAIN LAND	BÂTIMENTS BUILDINGS	VALEUR (DOLLARS SEULEMENT) - VALUE (DOLLARS ONLY) VALEUR TOTALE - TOTAL VALUE						
	NOM ET ADRESSE DU PROPRIÉTAIRE NAME AND ADDRESS OF OWNER				EXEMPT	CATHOLIQUE CATHOLIC	PROTESTANTE PROTESTANT	NEUTRE NEUTRAL	JUIVE JEWISH		
	---- A.E.35 ----	<u>PAR. ST LAURENT</u>									
5817 44	LOT AVE CHAMPAGNEUR CITE DE MONTREAL	637 1247 EX	1 80		1 80					25	
	---- A.E.35 ----	<u>PAR. ST LAURENT</u>									
5817 45	LOT AVE CHAMPAGNEUR CITE DE MONTREAL	637 1245 EX	1 80		1 80					25	
	---- A.E.35 ----	<u>PAR. ST LAURENT</u>									
5817 46	LOT AVE CHAMPAGNEUR CITE DE MONTREAL	637 1245 EX	1 80		1 80					25	
	---- A.E.35 ----	<u>PAR. ST LAURENT</u>									
5817 47	LOT AVE CHAMPAGNEUR CITE DE MONTREAL	637 1244 EX	1 80		1 80					25	
	---- A.E.35 ----	<u>PAR. ST LAURENT</u>									
5817 48	LOT AVE CHAMPAGNEUR CITE DE MONTREAL	637 1243 EX	1 80		1 80					25	
	---- A.E.35 ----	<u>PAR. ST LAURENT</u>									
5817 49	LOT AVE CHAMPAGNEUR CITE DE MONTREAL	637 1242 EX	1 80		1 80					25	
	---- A.E.35 -- --	<u>PAR. ST LAURENT</u>									
5817 50	LOT AVE CHAMPAGNEUR CITE DE MONTREAL	637 1241 EX	1 80		1 80					25	

VILLE DE
CITY OF **MONTREAL**

RÔLE SUPPLÉMENTAIRE D'ÉVALUATION DES IMMEUBLES POUR L'EXERCICE FINANCIER COMMENÇANT LE 1ER MAI, 1943
SUPPLEMENTARY VALUATION ROLL OF IMMOVABLE PROPERTY FOR THE FISCAL YEAR COMMENCING 1ST MAY, 1943

1161

RUE STREET ARRONDISSEMENT ELECTORAL ELECTORAL DISTRICT QUARTIER WARD ST JEAN 58

No DE COMPTE ACCOUNT No.	EMPLACEMENT DE L'IMMEUBLE LOCATION OF PROPERTY	CADASTRE—SUBDIVISION OCCUPATION ET/AND DENOMINATION	VALEUR (DOLLARS SEULEMENT) — VALUE (DOLLARS ONLY)					EXEMPTION DES TRITOIIS MAINTIENANCE OF SIDEWALK POS. FRONT FT.	VOUTES VAULTS	RÉSOLUTION REDUCTION NO.
			TERRAIN LAND	BÂTIMENTS BUILDINGS	EXEMPT	CATHOLIQUE CATHOLIC	PROTESTANTE PROTESTANT			
	---- A.E.35 ----	<u>PAR. ST LAURENT</u>								
5817 51	LOT AVE CHAMPAGNEUR CITE DE MONTREAL	637 1240 EX	1 80		1 80				25	
	---- A.E.35 ----	<u>PAR. ST LAURENT</u>								
5817 52	LOT AVE CHAMPAGNEUR CITE DE MONTREAL	637 1239 EX	1 80		1 80				25	
	---- A.E.35 ----	<u>PAR. ST LAURENT</u>								
5817 53	LOT AVE CHAMPAGNEUR CITE DE MONTREAL	637 1238 EX	1 80		1 80				25	
	---- A.E.35 ----	<u>PAR. ST LAURENT</u>								
5817 54	LOT AVE CHAMPAGNEUR CITE DE MONTREAL	637 1237 EX	1 80		1 80				25	
	---- A.E.35 ----	<u>PAR. ST LAURENT</u>			✓					
5817 55	LOT AVE CHAMPAGNEUR CITE DE MONTREAL	637 1236 EX	1 90		1 90				25	
	---- A.E.35 ----	<u>PAR. ST LAURENT</u>								
5817 56	LOT AVE CHAMPAGNEUR CITE DE MONTREAL	637 1235 EX	1 90		1 90				25	
	---- A.E.35 ----	<u>PAR. ST LAURENT</u>								
5817 61	LOT AVE CHAMPAGNEUR CITE DE MONTREAL	637 1083 EX	3 00		3 00				25	

VILLE DE
CITY OF **MONTREAL**

RÔLE SUPPLÉMENTAIRE D'ÉVALUATION DES IMMEUBLES POUR L'EXERCICE FINANCIER COMMENÇANT LE 1ER MAI, 1943
SUPPLEMENTARY VALUATION ROLL OF IMMOVABLE PROPERTY FOR THE FISCAL YEAR COMMENCING 1ST MAY, 1943

1162

RUE STREET	ARRONDISSEMENT ELECTORAL ELECTORAL DISTRICT	QUARTIER WARD	EMPLACEMENT DE L'IMMEUBLE LOCATION OF PROPERTY		CADASTRE—SUBDIVISION	VALEUR (DOLLARS SEULEMENT) — VALUE (DOLLARS ONLY)					ENTRETIEN DES TRONÇONS MAINTENANCE OF SIDEWALKS POS. FRONT ST.	VOÛTES VAULTS	RÉSOLUTION REDUCTION NO.
No DE COMPTE ACCOUNT No.	NOM ET ADRESSE DU PROPRIÉTAIRE NAME AND ADDRESS OF OWNER	OCCUPATION ET/AND DENOMINATION	TERRAIN LAND	BÂTIMENTS BUILDINGS	EXEMPT	CATHOLIQUE CATHOLIC	PROTESTANTE PROTESTANT	NEUTRE NEUTRAL	JUIVE JEWISH	VALEUR TOTALE—TOTAL VALUE			
	---- A.E.35 ----	<u>PAR. ST LAURENT</u>											
5817 62	LOT AVE CHAMPAGNEUR JOHN KISH 3963-DROLET <i>8220 Champagne</i>	CARBON PAPER MAKER C	637 1082 3 00							3 00		25	
	---- A.E.35 ----	<u>PAR. ST LAURENT</u>											
5817 63	LOT AVE CHAMPAGNEUR JOHN KISH 3963-DROLET <i>8220 Champagne</i>	CARB. PAPER MAKER C	637 1081 3 00							3 00		25	
	---- A.E.35 ----	<u>PAR. ST LAURENT</u>											
5817 64	LOT AVE CHAMPAGNEUR IRMA STEINER WIFE OF STEVE PETERVARI 8621 BLOOMFIELD	STAT. ENG. P	637 1080 3 00							3 00		25	
	---- A.E.35 ----	<u>PAR. ST LAURENT</u>											
5817 74	LOT AVE CHAMPAGNEUR CITE DE MONTREAL <i>1944</i>	EX	637 1069 2 70							2 70		25	
	---- A.E.35 ----	<u>PAR. ST LAURENT</u>											
5817 75	LOT AVE CHAMPAGNEUR CITE DE MONTREAL <i>1944</i>	EX	637 1068 2 70							2 70		25	
	---- A.E.35 ----	<u>PAR. ST LAURENT</u>											
5817 76	LOT AVE CHAMPAGNEUR CITE DE MONTREAL <i>1944</i>	EX	637 1067 2 70							2 70		25	
	---- A.E.35 ----	<u>PAR. ST LAURENT</u>											
5817 78	LOT AVE CHAMPAGNEUR CITE DE MONTREAL <i>1944</i>	EX	637 1065 2 70							2 70		25	

VILLE DE
CITY OF

MONTREAL

RÔLE SUPPLÉMENTAIRE D'ÉVALUATION DES IMMEUBLES POUR L'EXERCICE FINANCIER COMMENÇANT LE 1ER MAI, 1943
SUPPLEMENTARY VALUATION ROLL OF IMMOVABLE PROPERTY FOR THE FISCAL YEAR COMMENCING 1ST MAY, 1943

RUE
STREET

ARRONDISSEMENT ELECTORAL
ELECTORAL DISTRICT

QUARTIER
WARD

ST JEAN 58

1163

No DE COMPTE ACCOUNT No.	EMPLACEMENT DE L'IMMEUBLE LOCATION OF PROPERTY	CADASTRE—SUBDIVISION	VALEUR (DOLLARS SEULEMENT) — VALUE (DOLLARS ONLY)							ENTRETIEN DES TROTTOIRS MAINTENANCE OF SIDEWALKS Pos. FRONT FT.	VOÛTES VAULTS	RÉSOLUTION REDUCTION NO.
			OCCUPATION ET/AND DENOMINATION	TERRAIN LAND	BÂTIMENTS BUILDINGS	EXEMPT	CATHOLIQUE CATHOLIC	PROTESTANTE PROTESTANT	NEUTRE NEUTRAL			
	---- A.E.35 ----	<u>PAR. ST LAURENT</u>										
5817 79	LOT AVE CHAMPAGNEUR CITE DE MONTREAL	637 1064	EX	2 70			2 70					25
	--- A.E.40 ----	<u>PAR. ST LAURENT</u>										
5817 84	LOT AVE CHAMPAGNEUR GABRIELLE CHAMPAGNE EPOUSE S. DE B. DE GERARD LAPORTE CLAUDE CHAMPAGNE	637 915	C	3 50			3 50					25
	----- A.E.40 ----	<u>PAR. ST LAURENT</u>										
5817 87	LOT AVE CHAMPAGNEUR CITE DE MONTREAL	637 912	EX	3 50			3 50					25
	---- A.E.40 ----	<u>PAR. ST LAURENT</u>										
5817 91	LOT AVE CHAMPAGNEUR CITE DE MONTREAL	637 906	EX	3 50			3 50					25
	---- A.E.40 ----	<u>PAR. ST LAURENT</u>										
5817 92	LOT AVE CHAMPAGNEUR CITE DE MONTREAL	637 905	EX	3 50			3 50					25
	---- A.E.40 ----	<u>PAR. ST LAURENT</u>										
5817 99	LOT AVE CHAMPAGNEUR CITE DE MONTREAL	637 897	EX	3 50			3 50					25
	---- A.E.40 ----	<u>PAR. ST LAURENT</u>										
5818 00	LOT AVE CHAMPAGNEUR CITE DE MONTREAL	637 896	EX	3 50			3 50					25

RÔLE SUPPLÉMENTAIRE D'ÉVALUATION DES IMMEUBLES POUR L'EXERCICE FINANCIER COMMENÇANT LE 1ER MAI, 1943
SUPPLEMENTARY VALUATION ROLL OF IMMOVABLE PROPERTY FOR THE FISCAL YEAR COMMENCING 1ST MAY, 1943

1164 !

RUE STREET	ARRONDISSEMENT ELECTORAL ELECTORAL DISTRICT	QUARTIER WARD	VALEUR (DOLLARS SEULEMENT) — VALUE (DOLLARS ONLY)							ENTRETIEN DES TROTTOIRS MAINTENANCE OF SIDEWALKS POS. FRONT FT.	VOÛTES VAULTS	RÉSOLUTION REDUCTION NO.
No DE COMPTE ACCOUNT No.	EMPLACEMENT DE L'IMMEUBLE LOCATION OF PROPERTY	CADASTRE — SUBDIVISION	TERRAIN LAND	BÂTIMENTS BUILDINGS	VALEUR TOTALE — TOTAL VALUE							
					EXEMPT	CATHOLIQUE CATHOLIC	PROTESTANTE PROTESTANT	NEUTRE NEUTRAL	JUIVE JEWISH			
	---- A.E.42 ----	<u>PAR. ST LAURENT</u>										
581806	LOT AVE CHAMPAGNEUR CITE DE MONTREAL	637 716 EX	4 50		4 50						25	
	---- A.E.42 ----	<u>PAR. ST LAURENT</u>										
581807	LOT AVE CHAMPAGNEUR CITE DE MONTREAL	637 715 EX	4 50		4 50						25	
	---- A.E.38 ----	<u>PAR. ST LAURENT</u>										
581822	7566-64 AVE CHAMPAGNEUR LAURETTE DESJARDINS EPOUSE S. DE B. DE LEOPOLD PERRAULT 7797 WISEMAN	637 491 MCHD C	4 50	52 50	57 00						25	
	---- A.E.38 ----	<u>PAR. ST LAURENT</u>										
581823	7562-60 AVE CHAMPAGNEUR LAURETTE DESJARDINS EPOUSE S. DE B. DE LEOPOLD PERRAULT 7797 WISEMAN	637 490 MCHD C	4 50	52 50	57 00						25	
	---- A.E.38 ----	<u>PAR. ST LAURENT</u>										
581824	7558-56 AVE CHAMPAGNEUR LAURETTE DESJARDINS EPOUSE S. DE B. DE LEOPOLD PERRAULT 7797 WISEMAN	637 289 MCHD C	4 50	52 50	57 00						25	

VILLE DE
CITY OF **MONTREAL**

RÔLE SUPPLÉMENTAIRE D'ÉVALUATION DES IMMEUBLES POUR L'EXERCICE FINANCIER COMMENÇANT LE 1ER MAI, 1943
SUPPLEMENTARY VALUATION ROLL OF IMMOVABLE PROPERTY FOR THE FISCAL YEAR COMMENCING 1ST MAY, 1943

1165

RUE STREET ARRONDISSEMENT ELECTORAL ELECTORAL DISTRICT QUARTIER ST JEAN 58 WARD

No DE COMPTE ACCOUNT No.	EMPLACEMENT DE L'IMMEUBLE LOCATION OF PROPERTY	CADASTRE--SUBDIVISION OCCUPATION ET/AND DENOMINATION	TERRAIN LAND	BÂTIMENTS BUILDINGS	VALEUR (DOLLARS SEULEMENT) - VALUE (DOLLARS ONLY)					ENTRETIEN DES TROTTOIRS MAINTENANCE OF SIDEWALKS POL FRONT FT.	VOÛTES VAULTS	RÉSOLUTION REDUCTION NO.
					EXEMPT	CATHOLIQUE CATHOLIC	PROTESTANTE PROTESTANT	NEUTRE NEUTRAL	JUIVE JEWISH			
	---- A.E.38 ----	<u>PAR. ST LAURENT</u>										
5818 31	7512 AVE CHAMPAGNEUR ALBERT EDWARD ANDREWS 7512 AVE CHAMPAGNEUR	637 482 PRINTER P	4 50	6 50						11 00		25
	---- A.E.43 ----	<u>PAR. ST LAURENT</u>										
5818 44	7266-64 AVE CHAMPAGNEUR CLARA ROMASO (SIGNANT TOMASO) VVE DE ALFREDO BRUTTI 7264 AVE DE CHATEAUBRIAND <i>7266 et 7268 AVE CHAMPAGNEUR</i>	637 356 C	5 50	44 50		50 00						25
	---- A.E.27 ----	<u>PAR. ST LAURENT</u>										
5818 53	7050-46 AVE CHAMPAGNEUR JEANNE LAVOIE VVE. DE MOISE DUPUIS ^{2/3} SYLVIO DUPUIS ^{2/3} NOE DUPUIS ^{1/3} ST PHILIPPE - LAPRAIRIE QUE.	637 166 USUFR. C	5 50	49 50		55 00						25
	---- A.E.27 ----	<u>PAR. ST LAURENT</u>										
5818 73	6928 AVE CHAMPAGNEUR WALLACE SHAW 6928 AVE CHAMPAGNEUR	637 145 P-145 SALESMAN P	<i>850.</i> 8 50	<i>1650.</i> 19 50		<i>2500. (1950 + 5)</i> 28 00						37.6 <i>36.75</i>
	---- A.E.43 ----	<u>PAR. ST LAURENT</u>										
5819 10	7251-55 AVE CHAMPAGNEUR ARTHUR GAUVIN	637 376 RENTIER C	5 50	49 50		55 00						25

RÔLE SUPPLÉMENTAIRE D'ÉVALUATION DES IMMEUBLES POUR L'EXERCICE FINANCIER COMMENÇANT LE 1ER MAI, 1943
SUPPLEMENTARY VALUATION ROLL OF IMMOVABLE PROPERTY FOR THE FISCAL YEAR COMMENCING 1ST MAY, 1943

1166

RUE STREET		ARRONDISSEMENT ELECTORAL ELECTORAL DISTRICT		QUARTIER ST JEAN 58 WARD							EXEMPTION DES TROTTOIRS MAINTENANCE OF SIDEWALKS FOR FRONT PT.	VOÛTES VAULTS	RÉSOLUTION REDUCTION NO.
No DE COMPTE ACCOUNT No.	EMPLACEMENT DE L'IMMEUBLE LOCATION OF PROPERTY	CADASTRE—SUBDIVISION		VALEUR (DOLLARS SEULEMENT) — VALUE (DOLLARS ONLY)									
	NOM ET ADRESSE DU PROPRIÉTAIRE NAME AND ADDRESS OF OWNER	OCCUPATION ET/AND DENOMINATION		TERRAIN LAND	BÂTIMENTS BUILDINGS	EXEMPT	CATHOLIQUE CATHOLIC	PROTESTANTE PROTESTANT	NEUTRE NEUTRAL	JUIVE JEWISH	VALEUR TOTALE—TOTAL VALUE		
	---- A.E.44 ----	<u>PAR. ST LAURENT</u>											
5819 31	7543-51 AVE CHAMPAGNEUR	637	534 535										
	LAURETTE DESJARDINS EPOUSE S. DE B. DE LEOPOLD PERRAULT	MARCHAND	C	9 00	114 50						123 50		50
	---- A.E.44 ----	<u>PAR. ST LAURENT</u>											
5819 32	EVALUATION INDIQUEE AU ROLE PRECEDENT REDUITE A NIL VOIR LE COMPTEE NO 581931 POUR NOUVELLE EVALUATION. VALUATION SHOWN ON PRECEDING ROLL REDUCED TO NIL SEE ACCOUNT NO 581931 FOR NEW VALUATION												
	---- A.E.42 ----	<u>PAR. ST LAURENT</u>											
5819 57	LOT AVE CHAMPAGNEUR CITE DE MONTREAL	637	755	EX	4 50						4 50		25
	---- A.E.42 ----	<u>PAR. ST LAURENT</u>											
5819 60	LOT AVE CHAMPAGNEUR CITE DE MONTREAL	637	758	EX	4 50						4 50		25
	---- A.E.42 ----	<u>PAR. ST LAURENT</u>											
5819 61	LOT AVE CHAMPAGNEUR CITE DE MONTREAL	637	759	EX	4 50						4 50		25
	---- A.E.42 ----	<u>PAR. ST LAURENT</u>											
5819 62	7843 AVE CHAMPAGNEUR HAROLD J. DUMFRIES 7843 CHAMPAGNEUR	637	760	ELECTRICIAN P	4 50	15 50					20 00		25

RÔLE SUPPLÉMENTAIRE D'ÉVALUATION DES IMMEUBLES POUR L'EXERCICE FINANCIER COMMENÇANT LE 1ER MAI, 1943
SUPPLEMENTARY VALUATION ROLL OF IMMOVABLE PROPERTY FOR THE FISCAL YEAR COMMENCING 1ST MAY, 1943

RUE STREET		ARRONDISSEMENT ELECTORAL ELECTORAL DISTRICT		QUARTIER ST JEAN 58 WARD							ENTRETIEN DES TROTTOIRS MAINTENANCE OF SIDEWALKS POS. FRONT FT.	VOÛTES VAULTS	RÉSOLUTION REDUCTION NO.
No DE COMPTE ACCOUNT No.	EMPLACEMENT DE L'IMMEUBLE LOCATION OF PROPERTY	CADASTRE - SUBDIVISION		VALEUR (DOLLARS SEULEMENT) - VALUE (DOLLARS ONLY)									
	NOM ET ADRESSE DU PROPRIÉTAIRE NAME AND ADDRESS OF OWNER	OCCUPATION ET / AND DENOMINATION	TERRAIN LAND	BÂTIMENTS BUILDINGS	EXEMPT	CATHOLIQUE CATHOLIC	PROTESTANTE PROTESTANT	NEUTRE NEUTRAL	JUIVE JEWISH				
	---- A.E.42 ----	<u>PAR. ST LAURENT</u>											
5819 63	LOT, AVE CHAMPAGNEUR CITE DE MONTREAL	637 761	EX	4 50	4 50							25	
	---- A.E.42 ----	<u>PAR. ST LAURENT</u>											
5819 64	LOT AVE CHAMPAGNEUR CITE DE MONTREAL	637 762	EX	4 50	4 50							25	
	---- A.E.42 ----	<u>PAR. ST LAURENT</u>											
5819 65	LOT AVE CHAMPAGNEUR CITE DE MONTREAL	637 932	EX	3 50	3 50							25	
	---- A.E.42 ----	<u>PAR. ST LAURENT</u>											
5819 68	LOT AVE CHAMPAGNEUR CITE DE MONTREAL	637 935	EX	3 50	3 50							25	
	---- A.E.42 ----	<u>PAR. ST LAURENT</u>											
5819 69	LOT AVE CHAMPAGNEUR CITE DE MONTREAL	637 936	EX	3 50	3 50							25	
	---- A.E.42 ----	<u>PAR. ST LAURENT</u>											
5819 70	LOT AVE CHAMPAGNEUR CITE DE MONTREAL	637 937	EX	3 50	3 50							25	
	---- A.E.42 ----	<u>PAR. ST LAURENT</u>											
5819 71	LOT AVE CHAMPAGNEUR CITE DE MONTREAL	637 938	EX	3 50	3 50							25	

RÔLE SUPPLÉMENTAIRE D'ÉVALUATION DES IMMEUBLES POUR L'EXERCICE FINANCIER COMMENÇANT LE 1ER MAI, 1943
SUPPLEMENTARY VALUATION ROLL OF IMMOVABLE PROPERTY FOR THE FISCAL YEAR COMMENCING 1ST MAY, 1943

1168

RUE STREET		ARRONDISSEMENT ELECTORAL ELECTORAL DISTRICT		QUARTIER WARD		ST JEAN 58									
No DE COMPTE ACCOUNT No.	EMPLACEMENT DE L'IMMEUBLE LOCATION OF PROPERTY		CADASTRE--SUBDIVISION		VALEUR (DOLLARS SEULEMENT) -- VALUE (DOLLARS ONLY)							ENTRETIEN DES TROTOIRS MAINTENANCE OF SIDEWALKS PBL. FRONT PT.	VOÛTES VAULTS	RÉSOLUTION REDUCTION No.	
	NOM ET ADRESSE DU PROPRIÉTAIRE NAME AND ADDRESS OF OWNER		OCCUPATION ET/AND DENOMINATION		TERRAIN LAND	BÂTIMENTS BUILDINGS	EXEMPT	CATHOLIQUE CATHOLIC	PROTESTANTE PROTESTANT	NEUTRE NEUTRAL	JUIVE JEWISH				VALEUR TOTALE--TOTAL VALUE
	---- A.E.42 ----		<u>PAR. ST LAURENT</u>												
5819 72	LOT AVE CHAMPAGNEUR CITE DE MONTREAL		637	939	EX	3 50		3 50						25	
	---- A.E.42 ----		<u>PAR. ST LAURENT</u>												
5819 73	LOT AVE CHAMPAGNEUR CITE DE MONTREAL		637	940	EX	3 50		3 50						25	
	---- A.E.42 ----		<u>PAR. ST LAURENT</u>												
5819 74	LOT AVE CHAMPAGNEUR CITE DE MONTREAL		637	941	EX	3 50		3 50						25	
	---- A.E.42 ----		<u>PAR. ST LAURENT</u>												
5819 75	LOT AVE CHAMPAGNEUR CITE DE MONTREAL		637	942	EX	3 50		3 50						25	
	---- A.E.42 ----		<u>PAR. ST LAURENT</u>					✓							
5819 81	LOT AVE CHAMPAGNEUR CITE DE MONTREAL		637	950	EX	3 50		3 50						25	
	---- A.E.42 ----		<u>PAR. ST LAURENT</u>												
5819 82	LOT AVE CHAMPAGNEUR CITE DE MONTREAL		637	951	EX	3 50		3 50						25	
	---- A.E.42 ----		<u>PAR. ST LAURENT</u>												
5819 83	LOT AVE CHAMPAGNEUR CITE DE MONTREAL		637	952	EX	3 50		3 50						25	

RÔLE SUPPLÉMENTAIRE D'ÉVALUATION DES IMMEUBLES POUR L'EXERCICE FINANCIER COMMENÇANT LE 1ER MAI, 1943
SUPPLEMENTARY VALUATION ROLL OF IMMOVABLE PROPERTY FOR THE FISCAL YEAR COMMENCING 1ST MAY, 1943

1169

RUE STREET	ARRONDISSEMENT ELECTORAL ELECTORAL DISTRICT	QUARTIER WARD	EMPLACEMENT DE L'IMMEUBLE LOCATION OF PROPERTY		CADASTRE - SUBDIVISION	VALEUR (DOLLARS SEULEMENT) - VALUE (DOLLARS ONLY)					ENTRETIEN DES TROTTOIRS MAINTENANCE OF SIDEWALKS PDE. FRONT FY.	VOÛTES VAULTS	RÉSOLUTION REDUCTION NO.
No DE COMPTE ACCOUNT No.	NOM ET ADRESSE DU PROPRIÉTAIRE NAME AND ADDRESS OF OWNER	OCCUPATION ET/AND DENOMINATION	TERRAIN LAND	BÂTIMENTS BUILDINGS	EXEMPT	CATHOLIQUE CATHOLIC	PROTESTANTE PROTESTANT	NEUTRE NEUTRAL	JUIVE JEWISH				
	-----A. E. 42-----	<u>PAR. ST LAURENT</u>											
5819 84	LOT AVE CHAMPAGNEUR CITE DE MONTREAL	637 953 EX	3 50		3 50						25		
	-----A. E. 35-----	<u>PAR. ST LAURENT</u>											
5819 87	LOT AVE CHAMPAGNEUR CITE DE MONTREAL	637 1104 EX	1 50		1 50						25		
	-----A. E. 35-----	<u>PAR. ST LAURENT</u>											
5819 88	LOT AVE CHAMPAGNEUR CITE DE MONTREAL	637 1105 EX	1 50		1 50						25		
	-----A. E. 35-----	<u>PAR. ST LAURENT</u>											
5819 89	LOT AVE CHAMPAGNEUR CITE DE MONTREAL	637 1106 EX	1 50		1 50						25		
	-----A. E. 35-----	<u>PAR. ST LAURENT</u>											
5819 90	LOT AVE CHAMPAGNEUR CITE DE MONTREAL	637 1107 EX	1 50		1 50						25		
	-----A. E. 35-----	<u>PAR. ST LAURENT</u>											
5819 91	LOT AVE CHAMPAGNEUR CITE DE MONTREAL	637 1108 EX	1 50		1 50						25		
	-----A. E. 35-----	<u>PAR. ST LAURENT</u>											
5819 92	LOT AVE CHAMPAGNEUR CITE DE MONTREAL	637 1109 EX	1 50		1 50						25		
	-----A. E. 35-----	<u>PAR. ST LAURENT</u>											
5819 95	LOT AVE CHAMPAGNEUR CITE DE MONTREAL	637 1112 EX	1 50		1 50						25		

RÔLE SUPPLÉMENTAIRE D'ÉVALUATION DES IMMEUBLES POUR L'EXERCICE FINANCIER COMMENÇANT LE 1ER MAI, 1943
SUPPLEMENTARY VALUATION ROLL OF IMMOVABLE PROPERTY FOR THE FISCAL YEAR COMMENCING 1ST MAY, 1943

1170

RUE STREET ARRONDISSEMENT ELECTORAL ELECTORAL DISTRICT QUARTIER WARD ST JEAN 58

No DE COMPTE ACCOUNT No.	EMPLACEMENT DE L'IMMEUBLE LOCATION OF PROPERTY NOM ET ADRESSE DU PROPRIÉTAIRE NAME AND ADDRESS OF OWNER	CADASTRE—SUBDIVISION OCCUPATION ET/AND DENOMINATION	VALEUR (DOLLARS SEULEMENT) — VALUE (DOLLARS ONLY)							ENTRETIEN DES TROTOIRS MAINTENANCE OF SIDEWALKS POS. FRONT FT.	VOÛTES VAULTS	RÉSOLUTION REDUCTION NO.
			TERRAIN LAND	BÂTIMENTS BUILDINGS	EXEMPT	CATHOLIQUE CATHOLIC	PROTESTANTE PROTESTANT	NEUTRE NEUTRAL	JUIVE JEWISH			
	-----A. E. 35-----	<u>PAR. ST LAURENT</u>										
5819 97	LOT AVE CHAMPAGNEUR CITE DE MONTREAL	637 1114 EX	1 50		1 50						25	
	-----A. E. 35-----	<u>PAR ST LAURENT</u>										
5819 98	LOT AVE CHAMPAGNEUR CITE DE MONTREAL	637 1115 EX	1 50		1 50						25	
	-----A. E. 35-----	<u>PAR. ST LAURENT</u>										
5819 99	LOT AVE CHAMPAGNEUR CITE DE MONTREAL	637 1116 EX	1 50		1 50						25	
	-----A. E. 35-----	<u>PAR. ST LAURENT</u>										
5820 01	LOT AVE CHAMPAGNEUR CITE DE MONTREAL	637 1118 EX	1 50		1 50						25	
	-----A. E. 35-----	<u>PAR. ST LAURENT</u>										
5820 02	LOT AVE CHAMPAGNEUR CITE DE MONTREAL	637 1119 EX	1 50		1 50						25	
	-----A. E. 35-----	<u>PAR. ST LAURENT</u>										
5820 07	LOT AVE CHAMPAGNEUR CITE DE MONTREAL	637 1124 EX	1 50		1 50						25	
	-----A. E. 35-----	<u>PAR. ST LAURENT</u>										
5820 08	LOT AVE CHAMPAGNEUR CITE DE MONTREAL	637 1125 EX	1 50		1 50						25	

RÔLE SUPPLÉMENTAIRE D'ÉVALUATION DES IMMEUBLES POUR L'EXERCICE FINANCIER COMMENÇANT LE 1ER MAI, 1943
SUPPLEMENTARY VALUATION ROLL OF IMMOVABLE PROPERTY FOR THE FISCAL YEAR COMMENCING 1ST MAY, 1943

1171 !

RUE STREET		ARRONDISSEMENT ELECTORAL ELECTORAL DISTRICT		QUARTIER WARD		ST JEAN 58						
No DE COMPTE ACCOUNT No.	EMPLACEMENT DE L'IMMEUBLE LOCATION OF PROPERTY	CADASTRE - SUBDIVISION OCCUPATION ET/AND DENOMINATION	TERRAIN LAND	BÂTIMENTS BUILDINGS	VALEUR (DOLLARS SEULEMENT) - VALUE (DOLLARS ONLY)					EXEMPTION DES TERRAINS MAINTENANCE OF SIDEWALKS Pos. FRONT Pt.	VOÛTES VAULTS	RÉSOLUTION REDUCTION No.
					EXEMPT	CATHOLIQUE CATHOLIC	PROTESTANTE PROTESTANT	NEUTRE NEUTRAL	JUIVE JEWISH			
	6-----A. E. --35-----	<u>PAR. ST LAURENT</u>										
5820 09	LOT AVE CHAMPAGNEUR CITE DE MONTREAL	637 1126	EX 1 50		1 50						25	
	-----A. E. 35-----	<u>PAR. ST LAURENT</u>										
5820 10	LOT AVE CHAMPAGNEUR CITE DE MONTREAL	637 1127	EX 1 50		1 50						25	
	-----A. E. 35-----	<u>PAR. ST LAURENT</u>										
5820 16	LOT AVE CHAMPAGNEUR CITE DE MONTREAL	637 1278	EX 1 50		1 50						N.S.C.	
	-----A. E. 35-----	<u>PAR. ST LAURENT</u>										
5820 17	LOT AVE CHAMPAGNEUR CITE DE MONTREAL	637 1279	EX 1 50		1 50						N.S.C.	
	-----A. E. 35-----	<u>PAR. ST LAURENT</u>										
5820 20	LOT AVE CHAMPAGNEUR CITE DE MONTREAL	637 1282	EX 1 50		1 50						N.S.C.	
	-----A. E. 35-----	<u>PAR. ST LAURENT</u>										
5820 21	LOT AVE CHAMPAGNEUR CITE DE MONTREAL	637 1283	EX 1 50		1 50						N.S.C.	
	-----A. E. 35-----	<u>PAR. ST LAURENT</u>										
5820 22	LOT AVE CHAMPAGNEUR CITE DE MONTREAL	637 1284	EX 1 50		1 50						N.S.C.	
	-----A. E. 35-----	<u>PAR. ST LAURENT</u>										
5820 23	LOT AVE CHAMPAGNEUR CITE DE MONTREAL	637 1285	EX 1 50		1 50						N.S.C.	

RÔLE SUPPLÉMENTAIRE D'ÉVALUATION DES IMMEUBLES POUR L'EXERCICE FINANCIER COMMENÇANT LE 1ER MAI, 1943
SUPPLEMENTARY VALUATION ROLL OF IMMOVABLE PROPERTY FOR THE FISCAL YEAR COMMENCING 1ST MAY, 1943

1172

RUE STREET		ARRONDISSEMENT ELECTORAL ELECTORAL DISTRICT		QUARTIER ST JEAN 58 WARD							ENTRETIEN DES TROTTOIRS MAINTENANCE OF SIDEWALKS FOR. FRONT ST.	VOÛTES VAULTS	RÉSOLUTION REDUCTION NO.
No DE COMPTE ACCOUNT No.	EMPLACEMENT DE L'IMMEUBLE LOCATION OF PROPERTY	GADASTRE—SUBDIVISION		VALEUR (DOLLARS SEULEMENT)—VALUE (DOLLARS ONLY)									
		NOM ET ADRESSE DU PROPRIÉTAIRE NAME AND ADDRESS OF OWNER	OCCUPATION ET/AND DENOMINATION	TERRAIN LAND	BÂTIMENTS BUILDINGS	EXEMPT	CATHOLIQUE CATHOLIC	PROTESTANTE PROTESTANT	NEUTRE NEUTRAL	JUIVE JEWISH			
5820 24	-----A. E. 35----- LOT AVE CHAMPAGNEUR CITE DE MONTREAL	PAR. ST LAURENT 637 1286	EX	1 50		1 50						N.S.C.	
5820 25	-----A. E. 35----- LOT AVE CHAMPAGNEUR CITE DE MONTREAL	PAR. ST LAURENT 637 1287	EX	1 50		1 50						N.S.C.	
5820 26	-----A. E. 35----- LOT AVE CHAMPAGNEUR CITE DE MONTREAL	PAR. ST LAURENT 637 1288	EX	1 50		1 50						N.S.C.	
5820 27	9-----A, E, 35----- LOT AVE CHAMPAGNEUR CITE DE MONTREAL	PAR. ST LAURENT 637 1289	EX	1 50		1 50						N.S.C.	
5820 28	-----A. E. 37----- LOT AVE CHAMPAGNEUR CITE DE MONTREAL	PAR. ST LAURENT 637 1290	EX	1 50		1 50						N.S.C.	
5820 29	-----A. E. 35----- LOT AVE CHAMPAGNEUR CITE DE MONTREAL	PAR. ST LAURENT 637 1291	EX	1 60		1 60						N.S.C.	
5820 30	-----A. E. 35----- LOT AVE CHAMPAGNEUR CITE DE MONTREAL	PAR. ST LAURENT 637 1292	EX	1 60		1 60						N.S.C.	
5820 31	-----A. E. 35----- LOT AVE CHAMPAGNEUR CITE DE MONTREAL	PAR. ST LAURENT 637 1293	EX	1 60		1 60						N.S.C.	

RÔLE SUPPLÉMENTAIRE D'ÉVALUATION DES IMMEUBLES POUR L'EXERCICE FINANCIER COMMENÇANT LE 1ER MAI, 1943
SUPPLEMENTARY VALUATION ROLL OF IMMOVABLE PROPERTY FOR THE FISCAL YEAR COMMENCING 1ST MAY, 1943

RUE STREET ARRONDISSEMENT ELECTORAL ELECTORAL DISTRICT QUARTIER WARD ST JEAN 58

No DE COMPTE ACCOUNT No.	EMPLACEMENT DE L'IMMEUBLE LOCATION OF PROPERTY	CADASTRE—SUBDIVISION	VALEUR (DOLLARS SEULEMENT) — VALUE (DOLLARS ONLY)							ENTRETIEN DES TROTTOIRS MAINTENANCE OF SIDEWALKS POL. FRONT FT.	VOÛTES VAULTS	RÉSOLUTION REDUCTION NO.
			OCCUPATION ET/AND DENOMINATION	TERRAIN LAND	BÂTIMENTS BUILDINGS	EXEMPT	CATHOLIQUE CATHOLIC	PROTESTANTE PROTESTANT	NEUTRE NEUTRAL			
	-----A. E. 35-----	<u>PAR. ST LAURENT</u>										
5820 32	LOT AVE CHAMPAGNEUR CITE DE MONTREAL	637 1294 EX	1 60		1 60						N.S.C.	
	-----A. E. 35-----	<u>PAR. ST LAURENT</u>										
5820 33	LOT AVE CHAMPAGNEUR CITE DE MONTREAL	637 1295 EX	1 60		1 60						N.S.C.	
	-----A. E. 35-----	<u>PAR. ST LAURENT</u>										
5820 34	LOT AVE CHAMPAGNEUR CITE DE MONTREAL	637 1435 EX	1 30		1 30						N.S.C.	
	-----A. E. 35-----	<u>PAR. ST LAURENT</u>										
5820 35	LOT AVE CHAMPAGNEUR CITE DE MONTREAL	637 1437 EX	1 30		1 30						N.S.C.	
	-----A. E. 35-----	<u>PAR. ST LAURENT</u>										
5820 36	LOT AVE CHAMPAGNEUR CITE DE MONTREAL	637 1438 EX	1 30		1 30						N.S.C.	
	-----A. E. 35-----	<u>PAR. ST LAURENT</u>										
5820 37	LOT AVE CHAMPAGNEUR CITE DE MONTREAL	637 1439 EX	1 30		1 30						N.S.C.	
	-----A. E. 35-----	<u>PAR. ST LAURENT</u>										
5820 38	LOT AVE CHAMPAGNEUR CITE DE MONTREAL	637 1440 EX	1 30		1 30						N.S.C.	
	-----A. E. 35-----	<u>PAR. ST LAURENT</u>										
5820 39	LOT AVE CHAMPAGNEUR CITE DE MONTREAL	637 1441 EX	1 30		1 30						N.S.C.	

VILLE DE
CITY OF **MONTREAL**

RÔLE SUPPLÉMENTAIRE D'ÉVALUATION DES IMMEUBLES POUR L'EXERCICE FINANCIER COMMENÇANT LE 1ER MAI, 1943
SUPPLEMENTARY VALUATION ROLL OF IMMOVABLE PROPERTY FOR THE FISCAL YEAR COMMENCING 1ST MAY, 1943

1174

RUE STREET		ARRONDISSEMENT ELECTORAL ELECTORAL DISTRICT		QUARTIER WARD		ST JEAN 58						
No DE COMPTE ACCOUNT No.	EMPLACEMENT DE L'IMMEUBLE LOCATION OF PROPERTY	CADASTRE - SUBDIVISION OCCUPATION ET/AND DENOMINATION	TERRAIN LAND	BÂTIMENTS BUILDINGS	VALEUR (DOLLARS SEULEMENT) - VALUE (DOLLARS ONLY)					ENTRETIEN DES TROTTOIRS MAINTENANCE OF SIDEWALKS POS. FRONT PT.	VOÛTES VAULTS	RÉSOLUTION REDUCTION NO.
					EXEMPT	CATHOLIQUE CATHOLIC	PROTESTANTE PROTESTANT	NEUTRE NEUTRAL	JUIVE JEWISH			
	-----A. E. 35-----	<u>PAR. ST LAURENT</u>										
5820 40	LOT AVE CHAMPAGNEUR CITE DE MONTREAL	637 1442 EX	1 30		1 30						N.S.C.	
	-----A. E. 35-----	<u>PAR. ST LAURENT</u>										
5820 41	LOT AVE CHAMPAGNEUR CITE DE MONTREAL	637 1443 EX	1 30		1 30						N.S.C.	
	-----A. E. 35-----	<u>PAR. ST LAURENT</u>										
5820 42	LOT AVE CHAMPAGNEUR CITE DE MONTREAL	637 1444 EX	1 30		1 30						N.S.C.	
	-----A. E. 35-----	<u>PAR. ST LAURENT</u>										
5820 43	LOT AVE CHAMPAGNEUR CITE DE MONTREAL	637 1445 EX	1 30		1 30						N.S.C.	
	-----A. E. 35-----	<u>PAR. ST LAURENT</u>										
5820 44	LOT AVE CHAMPAGNEUR CITE DE MONTREAL	637 1446 EX	1 30		1 30						N.S.C.	
	-----A. E. 35-----	<u>PAR. ST LAURENT</u>										
5820 45	LOT AVE CHAMPAGNEUR CITE DE MONTREAL	637 1447 EX	1 30		1 30						N.S.C.	
	-----A. E. 35-----	<u>PAR. ST LAURENT</u>										
5820 46	LOT AVE CHAMPAGNEUR CITE DE MONTREAL	637 1448 EX	1 30		1 30						N.S.C.	
	-----A. E. 35-----	<u>PAR. ST LAURENT</u>										
5820 47	LOT AVE CHAMPAGNEUR CITE DE MONTREAL	637 1449 EX	1 30		1 30						N.S.C.	
	-----A. E. 35-----	<u>PAR. ST LAURENT</u>										
5820 48	LOT AVE CHAMPAGNEUR CITE DE MONTREAL	637 1450 EX	1 30		1 30						N.S.C.	

VILLE DE
CITY OF **MONTREAL**

RÔLE SUPPLÉMENTAIRE D'ÉVALUATION DES IMMEUBLES POUR L'EXERCICE FINANCIER COMMENÇANT LE 1ER MAI, 1943
SUPPLEMENTARY VALUATION ROLL OF IMMOVABLE PROPERTY FOR THE FISCAL YEAR COMMENCING 1ST MAY, 1943

1175

RUE STREET ARRONDISSEMENT ELECTORAL ELECTORAL DISTRICT QUARTIER WARD ST JEAN 58

No DE COMPTE ACCOUNT No.	EMPLACEMENT DE L'IMMEUBLE LOCATION OF PROPERTY	CADASTRE - SUBDIVISION OCCUPATION ET/AND DENOMINATION	TERRAIN LAND	BÂTIMENTS BUILDINGS	VALEUR (DOLLARS SEULEMENT) - VALUE (DOLLARS ONLY)					ENTRETIEN DES TRACÉES MAINTENANCE OF SIDEWALKS PSL. FRONT FT.	VOUTES VAULTS	RÉSOLUTION REDUCTION NO.
					EXEMPT	CATHOLIQUE CATHOLIC	PROTESTANTE PROTESTANT	NEUTRE NEUTRAL	JUIVE JEWISH			
	-----A E. 35-----	<u>PAR. ST LAURENT</u>										
5820 49	LOT AVE CHAMPAGNEUR CITE DE MONTREAL	637 1451 EX	1 30		1 30						N.S.C.	
	R-----A E. 35-----	<u>PAR. ST LAURENT</u>										
5820 51	LOT AVE CHAMPAGNEUR CITE DE MONTREAL	637 1457 EX	1 30		1 30						N.S.C.	
	-----A. E. 35-----	<u>PAR. ST LAURENT</u>										
5820 52	LOT AVE CHAMPAGNEUR CITE DE MONTREAL	637 1458 EX	1 30		1 30						N.S.C.	
	-----A. E. 35-----	<u>PAR. ST LAURENT</u>										
5820 53	LOT AVE CHAMPAGNEUR CITE DE MONTREAL	637 1459 EX	1 30		1 30						N.S.C.	
	-----A. E. 35-----	<u>PAR. ST LAURENT</u>										
5820 54	LOT AVE CHAMPAGNEUR CITE DE MONTREAL	637 1460 EX	1 30		1 30						N.S.C.	
	-----A. E. 35-----	<u>PAR. ST LAURENT</u>										
5820 55	LOT AVE CHAMPAGNEUR CITE DE MONTREAL	637 1451 EX	1 30		1 30						N.S.C.	
	-----A. E. 35-----	<u>PAR. ST LAURENT</u>										
5820 56	LOT AVE CHAMPAGNEUR CITE DE MONTREAL	637 1462 EX	1 30		1 30						N.S.C.	
	-----A. E. 35-----	<u>PAR. ST LAURENT</u>										
5820 57	LOT AVE CHAMPAGNEUR CITE DE MONTREAL	637 1463 EX	1 30		1 30						N.S.C.	

RÔLE SUPPLÉMENTAIRE D'ÉVALUATION DES IMMEUBLES POUR L'EXERCICE FINANCIER COMMENÇANT LE 1ER MAI, 1943
SUPPLEMENTARY VALUATION ROLL OF IMMOVABLE PROPERTY FOR THE FISCAL YEAR COMMENCING 1ST MAY, 1943

1176

RUE STREET		ARRONDISSEMENT ELECTORAL ELECTORAL DISTRICT		QUARTIER WARD						ST JEAN 58		
No DE COMPTE ACCOUNT No.	EMPLACEMENT DE L'IMMEUBLE LOCATION OF PROPERTY NOM ET ADRESSE DU PROPRIÉTAIRE NAME AND ADDRESS OF OWNER	CADASTRE—SUBDIVISION OCCUPATION ET/AND DENOMINATION	TERRAIN LAND	BÂTIMENTS BUILDINGS	VALEUR (DOLLARS SEULEMENT) — VALUE (DOLLARS ONLY)					ENTRETIEN DES TRACÉES MAINTENANCE OF SIDEWALKS Pds. FRONT Pt.	VOÛTES VAULTS	RÉSOLUTION REDUCTION NO.
					EXEMPT	CATHOLIQUE CATHOLIC	PROTESTANTE PROTESTANT	NEUTRE NEUTRAL	JUIVE JEWISH			
	-----A. E. 35-----	<u>PAR. ST LAURENT</u>										
5820 58	LOT AVE CHAMPAGNEUR CITE DE MONTREAL	637 1454	EX 1 30		1 30							N.S.C.
	-----A. E. 35-----	<u>PAR. ST LAURENT</u>										
5820 59	LOT AVE CHAMPAGNEUR CITE DE MONTREAL	637 1465	EX 1 30		1 30							N.S.C.
	-----A. E. 35-----	<u>PAR. ST LAURENT</u>										
5820 60	LOT AVE CHAMPAGNEUR CITE DE MONTREAL	637 1466	EX 1 30		1 30							N.S.C.
	-----A. E. 35-----	<u>PAR. ST LAURENT</u>										
5820 61	LOT AVE CHAMPAGNEUR CITE DE MONTREAL	637 1467	EX 1 30		1 30							N.S.C.
	-----A. E. 35-----	<u>PAR. ST LAURENT</u>										
5820 62	LOT AVE CHAMPAGNEUR CITE DE MONTREAL	637 1468	EX 1 30		1 30							N.S.C.
	-----A. E. 35-----	<u>PAR. ST LAURENT</u>										
5820 63	LOT AVE CHAMPAGNEUR CITE DE MONTREAL	637 1469	EX 1 30		1 30							N.S.C.
	-----A. E. 35-----	<u>PAR. ST LAURENT</u>										
5820 64	LOT AVE CHAMPAGNEUR CITE DE MONTREAL	637 1470	EX 1 30		1 30							N.S.C.
	-----A. E. 35-----	<u>PAR. ST LAURENT</u>										
5820 65	LOT AVE CHAMPAGNEUR CITE DE MONTREAL	637 1471	EX 1 30		1 30							N.S.C.
	-----A. E. 35-----	<u>PAR. ST LAURENT</u>										
5820 66	LOT AVE CHAMPAGNEUR CITE DE MONTREAL	637 1472	EX 1 30		1 30							N.S.C.

RÔLE SUPPLÉMENTAIRE D'ÉVALUATION DES IMMEUBLES POUR L'EXERCICE FINANCIER COMMENÇANT LE 1ER MAI, 1943
SUPPLEMENTARY VALUATION ROLL OF IMMOVABLE PROPERTY FOR THE FISCAL YEAR COMMENCING 1ST MAY, 1943

1177

RUE STREET	ARRONDISSEMENT ÉLECTORAL ELECTORAL DISTRICT	QUARTIER WARD	VALEUR (DOLLARS SEULEMENT) - VALUE (DOLLARS ONLY)					ENTRETIEN DES TROTTOIRS MAINTENANCE OF SIDEWALKS POS. FRONT PT.	VOÛTES VAULTS	RÉSOLUTION RÉDUCTION NO.
			CAOASTRE - SUBDIVISION	TERRAIN LAND	BÂTIMENTS BUILDINGS	VALEUR TOTALE - TOTAL VALUE				
No DE COMPTE ACCOUNT No.	EMPLACEMENT DE L'IMMEUBLE LOCATION OF PROPERTY	OCCUPATION ET/AND DENOMINATION	EXEMPT	CATHOLIQUE CATHOLIC	PROTESTANTE PROTESTANT	NEUTRE NEUTRAL	JUIVE JEWISH			
	-----A. E. 35-----	<u>PAR. ST LAURENT</u>								
5820 67	LOT BLOOMFIELD AVE CITE DE MONTREAL	637 1510 EX	1 30						25	
	-----A. E. 35-----	<u>PAR. ST LAURENT</u>								
5820 68	LOT BLOOMFIELD AVE CITE DE MONTREAL	637 1509 EX	1 30						25	
	-----A. E. 35-----	<u>PAR. ST LAURENT</u>								
5820 69	LOT BLOOMFIELD AVE CITE DE MONTREAL	637 1508 EX	1 30						25	
	-----A. E. 35-----	<u>PAR. ST LAURENT</u>								
5820 70	LOT BLOOMFIELD AVE CITE DE MONTREAL	637 1507 EX	1 30						25	
	-----A. E. 35-----	<u>PAR. ST LAURENT</u>								
5820 71	LOT BLOOMFIELD AVE CITE DE MONTREAL	637 1506 EX	1 30						25	
	-----A. E. 35-----	<u>PAR. ST LAURENT</u>								
5820 72	LOT BLOOMFIELD AVE CITE DE MONTREAL	637 1505 EX	1 30						25	
	-----A. E. 35-----	<u>PAR. ST LAURENT</u>								
5820 73	LOT BLOOMFIELD AVE CITE DE MONTREAL	637 1504 EX	1 30						25	
	-----A. E. 35-----	<u>PAR. ST LAURENT</u>								
5820 74	LOT BLOOMFIELD AVE CITE DE MONTREAL	637 1503 EX	1 30						25	

VILLE DE
CITY OF **MONTREAL**

RÔLE SUPPLÉMENTAIRE D'ÉVALUATION DES IMMEUBLES POUR L'EXERCICE FINANCIER COMMENÇANT LE 1ER MAI, 1943
SUPPLEMENTARY VALUATION ROLL OF IMMOVABLE PROPERTY FOR THE FISCAL YEAR COMMENCING 1ST MAY, 1943

1178

RUE STREET		ARRONDISSEMENT ÉLECTORAL ELECTORAL DISTRICT		QUARTIER WARD					ST JEAN 58			
No DE COMPTE ACCOUNT No.	EMPLACEMENT DE L'IMMEUBLE LOCATION OF PROPERTY	CADASTRE - SUBDIVISION		VALEUR (DOLLARS SEULEMENT) - VALUE (DOLLARS ONLY)					ENTRETIEN DES TRONÇONS MAINTENANCE OF SIDEWALKS POS. FRONT FT.	VOÛTES VAULTS	RÉSOLUTION REDUCTION NO.	
		NOM ET ADRESSE DU PROPRIÉTAIRE NAME AND ADDRESS OF OWNER	OCCUPATION ET/AND DENOMINATION	TERRAIN LAND	BÂTIMENTS BUILDINGS	EXEMPT	CATHOLIQUE CATHOLIC	PROTESTANTE PROTESTANT				NEUTRE NEUTRAL
	-----A. E. 35-----	<u>PAR. ST LAURENT</u>										
5820 75	LOT BLOOMFIELD AVE CITE DE MONTREAL	637	1502	EX	1 30						25	
	-----A. E. 35-----	<u>PAR. ST LAURENT</u>										
5820 76	LOT BLOOMFIELD AVE CITE DE MONTREAL	637	1501	EX	1 30						25	
	-----A. E. 35-----	<u>PAR. ST LAURENT</u>										
5820 77	LOT BLOOMFIELD AVE CITE DE MONTREAL	637	1500	EX	1 30						25	
	-----A. E. 35-----	<u>PAR. ST LAURENT</u>										
5820 78	LOT BLOOMFIELD AVE CITE DE MONTREAL	637	1499	EX	1 30						25	
	-----A. E. 35-----	<u>PAR. ST LAURENT</u>										
5820 79	LOT BLOOMFIELD AVE CITE DE MONTREAL	637	1498	EX	1 30						25	
	-----A. E. 35-----	<u>PAR. ST LAURENT</u>										
5820 80 5820 80	LOT BLOOMFIELD AVE CITE DE MONTREAL	637	1497	EX	1 30						25	
	-----A. E. 35-----	<u>PAR. ST LAURENT</u>										
5820 81	LOT BLOOMFIELD AVE CITE DE MONTREAL	637	1498 1496	EX	1 30						25	
	-----A. E. 35-----	<u>PAR. ST LAURENT</u>										
5820 82	LOT BLOOMFIELD AVE CITE DE MONTREAL	637	1495	EX	1 30						25	

VILLE DE
CITY OF **MONTREAL**

RÔLE SUPPLÉMENTAIRE D'ÉVALUATION DES IMMEUBLES POUR L'EXERCICE FINANCIER COMMENÇANT LE 1ER MAI, 1943
SUPPLEMENTARY VALUATION ROLL OF IMMOVABLE PROPERTY FOR THE FISCAL YEAR COMMENCING 1ST MAY, 1943

1179

RUE STREET		ARRONDISSEMENT ÉLECTORAL ELECTORAL DISTRICT		QUARTIER WARD		ST JEAN 58								
No DE COMPTE ACCOUNT No.	EMPLACEMENT DE L'IMMEUBLE LOCATION OF PROPERTY	CADASTRE - SUBDIVISION		VALEUR (DOLLARS SEULEMENT) - VALUE (DOLLARS ONLY)		VALEUR TOTALE - TOTAL VALUE					ENTRETIEN DES TROTTOIRS MAINTENANCE OF SIDEWALKS PPL. FRONT FT.	VOÛTES VAULTS	RÉSOLUTION REDUCTION NO.	
		NOM ET ADRESSE DU PROPRIÉTAIRE NAME AND ADDRESS OF OWNER	OCCUPATION ET/AND DENOMINATION	TERRAIN LAND	BÂTIMENTS BUILDINGS	EXEMPT	CATHOLIQUE CATHOLIC	PROTESTANTE PROTESTANT	NEUTRE NEUTRAL	JUIVE JEWISH				
	-----A. E. 35-----	<u>PAR. ST LAURENT</u>												
5820 83	LOT BLOOMFIELD AVE CITE DE MONTREAL	637	1494	EX	1 30		1 30					25		
	-----A. E. 35-----	<u>PAR. ST LAURENT</u>												
5820 84	LOT BLOOMFIELD AVE CITE DE MONTREAL	637	1493	EX	1 30		1 30					25		
	-----A. E. 35-----	<u>PAR. ST LAURENT</u>												
5820 85	LOT BLOOMFIELD AVE CITE DE MONTREAL	637	1492	EX	1 30		1 30					25		
	-----A. E. 35-----	<u>PAR. ST LAURENT</u>												
5820 86	LOT BLOOMFIELD AVE CITE DE MONTREAL	637	1491	EX	1 30		1 30					25		
	-----A. E. 35-----	<u>PAR. ST LAURENT</u>												
5820 87	LOT BLOOMFIELD AVE CITE DE MONTREAL	637	1490	EX	1 30		1 30					25		
	-----A. E. 35-----	<u>PAR. ST LAURENT</u>												
5820 88	LOT BLOOMFIELD AVE CITE DE MONTREAL	637	1489	EX	1 30		1 30					25		
	-----A. E. 35-----	<u>PAR. ST LAURENT</u>												
5820 89	LOT BLOOMFIELD AVE CITE DE MONTREAL	637	1488	EX	1 30		1 30					25		
	-----A. E. 35-----	<u>PAR. ST LAURENT</u>												
5820 90	LOT BLOOMFIELD AVE CITE DE MONTREAL	637	1487	EX	1 30		1 30					25		

RÔLE SUPPLÉMENTAIRE D'ÉVALUATION DES IMMEUBLES POUR L'EXERCICE FINANCIER COMMENÇANT LE 1ER MAI, 1943
SUPPLEMENTARY VALUATION ROLL OF IMMOVABLE PROPERTY FOR THE FISCAL YEAR COMMENCING 1ST MAY, 1943

RUE STREET	ARRONDISSEMENT ÉLECTORAL ELECTORAL DISTRICT	QUARTIER WARD	VALEUR (DOLLARS SEULEMENT) - VALUE (DOLLARS ONLY)							VOÛTES VAULTS	RÉSOLUTION REDUCTION NO.	
			EMPLACEMENT DE L'IMMEUBLE LOCATION OF PROPERTY	CADASTRE - SUBDIVISION	TERRAIN LAND	BÂTIMENTS BUILDINGS	EXEMPT	CATHOLIQUE CATHOLIC	PROTESTANTE PROTESTANT			NEUTRE NEUTRAL
		ST JEAN 58										
			-----A. E. 35-----	PAR. ST LAURENT								
5820 91	LOT BLOOMFIELD AVE CITE DE MONTREAL		637 1486	EX	1 30		1 30				25	
			-----A. E. 35-----	PAR. ST LAURENT								
5820 92	LOT BLOOMFIELD AVE CITE DE MONTREAL		637 1485	EX	1 30		1 30				25	
			-----A. E. 35-----	PAR. ST LAURENT								
5820 93	LOT BLOOMFIELD AVE CITE DE MONTREAL		637 1484	EX	1 30		1 30				25	
			-----A. E. 35-----	PAR. ST LAURENT								
5820 94	LOT BLOOMFIELD AVE CITE DE MONTREAL		637 1483	EX	1 30		1 30				25	
			-----A. E. 35-----	PAR. ST LAURENT								
5820 95	LOT BLOOMFIELD AVE CITE DE MONTREAL		637 1482	EX	1 30		1 30				25	
			-----A. E. 35-----	PAR. ST LAURENT								
5820 96	LOT BLOOMFIELD AVE CITE DE MONTREAL		637 1481	EX	1 30		1 30				25	
			-----A. E. 35-----	PAR. ST LAURENT								
5820 97	LOT BLOOMFIELD AVE CITE DE MONTREAL		637 1480	EX	1 30		1 30				25	
			-----A. E. 35-----	PAR. ST LAURENT								
5820 98	LOT BLOOMFIELD AVE CITE DE MONTREAL		637 1479	EX	1 30		1 30				25	

VILLE DE
CITY OF **MONTREAL**

RÔLE SUPPLÉMENTAIRE D'ÉVALUATION DES IMMEUBLES POUR L'EXERCICE FINANCIER COMMENÇANT LE 1ER MAI, 1943
SUPPLEMENTARY VALUATION ROLL OF IMMOVABLE PROPERTY FOR THE FISCAL YEAR COMMENCING 1ST MAY, 1943

1181

RUE STREET		ARRONDISSEMENT ÉLECTORAL ELECTORAL DISTRICT		QUARTIER WARD		VALEUR (DOLLARS SEULEMENT) — VALUE (DOLLARS ONLY)					ENTRETIEN DES TROTTOIRS MAINTENANCE OF SIDEWALKS POS. FRONT FT.	VOÛTES VAULTS	RÉSOLUTION REDUCTION NO.
No DE COMPTE ACCOUNT No.	EMPLACEMENT DE L'IMMEUBLE LOCATION OF PROPERTY	CADASTRE—SUBDIVISION	OCCUPATION ET/AND DENOMINATION	TERRAIN LAND	BÂTIMENTS BUILDINGS	VALEUR TOTALE—TOTAL VALUE							
						EXEMPT	CATHOLIQUE CATHOLIC	PROTESTANTE PROTESTANT	NEUTRE NEUTRAL	JUIVE JEWISH			
5820 99	-----A. E. 35----- LOT BLOOMFIELD AVE CITE DE MONTREAL	PAR. ST LAURENT 637 1478	EX	1 30		1 30						25	
5821 00	-----A. E. 35----- LOT BLOOMFIELD AVE CITE DE MONTREAL	PAR. ST LAURENT 637 1477	EX	1 30		1 30						25	
5821 01	-----A. E. 35----- LOT BLOOMFIELD AVE CITE DE MONTREAL	PAR. ST LAURENT 637 1476	EX	1 30		1 30						25	
5821 02	-----A. E. 35----- LOT BLOOMFIELD AVE CITE DE MONTREAL	PAR. ST LAURENT 637 1475	EX	1 30		1 30						25	
5821 03	-----A. E. 35----- LOT BLOOMFIELD AVE CITE DE MONTREAL	PAR. ST LAURENT 637 1474	EX	1 30		1 30						25	
5821 06	-----A. E. 35----- LOT BLOOMFIELD AVE CITE DE MONTREAL	PAR. ST LAURENT 637 1325	EX	1 60		1 60						26	
5821 09	-----A. E. 35----- LOT BLOOMFIELD AVE CITE DE MONTREAL	PAR. ST LAURENT 637 1322	EX	1 60		1 60						25	
5821 10	-----A. E. 35----- LOT BLOOMFIELD AVE CITE DE MONTREAL	PAR. ST LAURENT 637 1321	EX	1 60		1 60						26	
5821 11	-----A. E. 35----- LOT BLOOMFIELD AVE CITE DE MONTREAL	PAR. ST LAURENT 637 1320 1300	EX	1 50		1 50						25	

VILLE DE
CITY OF **MONTREAL**

RÔLE SUPPLÉMENTAIRE D'ÉVALUATION DES IMMEUBLES POUR L'EXERCICE FINANCIER COMMENÇANT LE 1ER MAI, 1943
SUPPLEMENTARY VALUATION ROLL OF IMMOVABLE PROPERTY FOR THE FISCAL YEAR COMMENCING 1ST MAY, 1943

1182

ST JEAN 58

RUE STREET		ARRONDISSEMENT ÉLECTORAL ELECTORAL DISTRICT		QUARTIER WARD		VALEUR (DOLLARS SEULEMENT) — VALUE (DOLLARS ONLY)					DEPENSES DES TROTTIRS MAINTENANCE OF SIDEWALKS Fct. FRONT Ft.	VOÛTES VAULTS	RÉSOLUTION REDUCTION NO.
No DE COMPTE ACCOUNT No.	EMPLACEMENT DE L'IMMEUBLE LOCATION OF PROPERTY	CADASTRE — SUBDIVISION	OCCUPATION ET/AND DENOMINATION	TERRAIN LAND	BÂTIMENTS BUILDINGS	VALEUR TOTALE — TOTAL VALUE							
						EXEMPT	CATHOLIQUE CATHOLIC	PROTESTANTE PROTESTANT	NEUTRE NEUTRAL	JUIVE JEWISH			
	-----A. E. 35-----	<u>PAR. ST LAURENT</u>											
5821 12	LOT BLOOMFIELD AVE CITE DE MONTREAL	637 1319	EX	1 50		1 50						25	
	-----A. E. 35-----	<u>PAR. ST LAURENT</u>											
5821 13	LOT BLOOMFIELD AVE CITE DE MONTREAL	637 1318	EX	1 50		1 50						25	
	-----A.E. 35-----	<u>PAR. ST LAURENT</u>											
5821 14	LOT BLOOMFIELD AVE CITE CITE DE MONTREAL	637 1317	EX	1 50		1 50						25	
	-----A. E. 35-----	<u>PAR. ST LAURENT</u>											
5821 15	LOT BLOOMFIELD AVE CITE DE MONTREAL	637 1316	EX	1 50		1 50						25	
	-----A. E. 35-----	<u>PAR. ST LAURENT</u>											
5821 16	LOT BLOOMFIELD AVE CITE CITE DE MONTREAL	637 1315	EX	1 50		1 50						25	
	-----A. E. 35-----	<u>PAR. ST LAURENT</u>											
5821 17	LOT BLOOMFIELD AVE CITE DE MONTREAL	637 1314	EX	1 50		1 50						25	
	-----A. E. 35-----	<u>PAR. ST LAURENT</u>											
5821 18	LOT BLOOMFIELD AVE CITE DE MONTREAL	637 1313	EX	1 50		1 50						25	
	-----A. E. 35-----	<u>PAR. ST LAURENT</u>											
5821 19	LOT BLOOMFIELD AVE CITE DE MONTREAL	637 1312	EX	1 50		1 50						25	

RÔLE SUPPLÉMENTAIRE D'ÉVALUATION DES IMMEUBLES POUR L'EXERCICE FINANCIER COMMENÇANT LE 1ER MAI, 1943
SUPPLEMENTARY VALUATION ROLL OF IMMOVABLE PROPERTY FOR THE FISCAL YEAR COMMENCING 1ST MAY, 1943

1183 1

RUE STREET ARRONDISSEMENT ÉLECTORAL ELECTORAL DISTRICT QUARTIER WARD ST JEAN 58

No DE COMPTE ACCOUNT No.	EMPLACEMENT DE L'IMMEUBLE LOCATION OF PROPERTY	CADASTRE - SUBDIVISION	VALEUR (DOLLARS SEULEMENT) - VALUE (DOLLARS ONLY)						ENTRETIEN DES TROTTOIRS MAINTENANCE OF SIDEWALKS POS. FRONT FT.	VOÛTES VAULTS	RÉSOLUTION REDUCTION NO.	
			TERRAIN LAND	BÂTIMENTS BUILDINGS	EXEMPT	CATHOLIQUE CATHOLIC	PROTESTANTE PROTESTANT	NEUTRE NEUTRAL				JUIVE JEWISH
5821 20	-----A. E. 35----- LOT BLOOMFIELD AVE DE CITE DE MONTREAL	<u>PAR. ST LAURENT</u> 637 1311	EX	1 50		1 50					25	
5821 21	-----A. E. 35----- LOT BLOOMFIELD CITE DE MONTREAL	<u>PAR ST LAURENT</u> 637 1310	EX	1 50		1 50					25	
5821 22	-----A. E. 35----- LOT BLOOMFIELD AVE CITE DE MONTREAL	<u>PAR. ST LAURENT</u> 637 1309	EX	1 50		1 50					25	
5821 23	-----A. E. 35----- LOT BLOOMFIELD AVE CITE DE MONTREAL	<u>PAR. ST LAURENT</u> 637 1308	EX	1 50		1 50					25	
5821 24	-----A. E. 35----- LOT BLOOMFIELD AVE CITE DE MONTREAL	<u>PAR. ST LAURENT</u> 637 1307	EX	1 50		1 50					25	
5821 25	-----A. E. 35----- LOT BLOOMFIELD AVE CITE DE MONTREAL	<u>PAR. ST LAURENT</u> 637 1306	EX	1 50		1 50					25	
5821 26	-----A. E. 35----- LOT BLOOMFIELD AVE CITE DE MONTREAL	<u>PAR. ST LAURENT</u> 637 1305	EX	1 50		1 50					25	
5821 32	-----A. E. 35----- LOT BLOOMFIELD AVE CITE DE MONTREAL	<u>PAR. ST LAURENT</u> 637 1151	EX	1 50		1 50					25	
5821 37	-----A. E. 35----- LOT BLOOMFIELD AVE CITE DE MONTREAL	<u>PAR. ST LAURENT</u> 637 1146	EX	1 50		1 50					25	

VILLE DE
CITY OF **MONTREAL**

RÔLE SUPPLÉMENTAIRE D'ÉVALUATION DES IMMEUBLES POUR L'EXERCICE FINANCIER COMMENÇANT LE 1ER MAI, 1943
SUPPLEMENTARY VALUATION ROLL OF IMMOVABLE PROPERTY FOR THE FISCAL YEAR COMMENCING 1ST MAY, 1943

1184

RUE STREET ARRONDISSEMENT ÉLECTORAL ELECTORAL DISTRICT QUARTIER WARD ST JEAN 58

No DE COMPTE ACCOUNT No.	EMPLACEMENT DE L'IMMEUBLE LOCATION OF PROPERTY	CADASTRE - SUBDIVISION OCCUPATION ET/AND DENOMINATION	VALEUR (DOLLARS SEULEMENT) - VALUE (DOLLARS ONLY)					ENTRETIEN DES VOÛTES MAINTENANCE OF SIDEWALKS Pos. FRONT FT.	VOÛTES VAULTS	RÉSOLUTION REDUCTION NO.	
			TERRAIN LAND	BÂTIMENTS BUILDINGS	VALEUR TOTALE - TOTAL VALUE						
	NOM ET ADRESSE DU PROPRIÉTAIRE NAME AND ADDRESS OF OWNER				EXEMPT	CATHOLIQUE CATHOLIC	PROTESTANTE PROTESTANT	NEUTRE NEUTRAL	JUIVE JEWISH		
5821 38	-----A. E. 35----- LOT BLOOMFIELD AVE CITE DEMONTREAL	<u>PAR. ST LAURENT</u> 637 1145	EX	1 50	1 50						25
5821 39	-----A. E. 35----- LOT BLOOMFIELD AVE CITE DE MONTREAL	<u>PAR. ST LAURENT</u> 637 1144	EX	1 50	1 50						25
5821 44	-----A. E. 35----- LOT BLOOMFIELD AVE CITE DE MONTREAL	<u>PAR. ST LAURENT</u> 637 1139	EX	1 50	1 50						25
5821 45	-----A. E. 35----- LOT BLOOMFIELD AVE CITE DE MONTREAL	<u>PAR. ST LAURENT</u> 637 1138	EX	1 50	1 50						25
5821 46	-----A. E. 35----- LOT BLOOMFIELD AVE CITE DE MONTREAL	<u>PAR. ST LAURENT</u> 637 1137	EX	1 50	150 5000-96						25
5821 47	-----A. E. 35----- LOT BLOOMFIELD AVE CITE DE MONTREAL	<u>PAR. ST LAURENT</u> 637 1136	EX	1 50	1 50						25
5821 48	-----A. E. 35----- LOT BLOOMFIELD AVE CITE DE MONTREAL	<u>PAR. ST LAURENT</u> 637 1135	EX	1 50	1 50						25
5821 49	-----A. E. 35----- LOT BLOOMFIELD AVE CITE DE MONTREAL	<u>PAR. ST LAURENT</u> 637 1134	EX	1 50	1 50						25
5821 50	-----A. E. 35----- LOT BLOOMFIELD AVE CITE DE MONTREAL	<u>PAR. ST LAURENT</u> 637 1133	EX	1 50	1 50						25

RÔLE SUPPLÉMENTAIRE D'ÉVALUATION DES IMMEUBLES POUR L'EXERCICE FINANCIER COMMENÇANT LE 1ER MAI, 1943
SUPPLEMENTARY VALUATION ROLL OF IMMOVABLE PROPERTY FOR THE FISCAL YEAR COMMENCING 1ST MAY, 1943

1185

RUE STREET		ARRONDISSEMENT ELECTORAL ELECTORAL DISTRICT		QUARTIER WARD		ST JEAN 58									
No DE COMPTE ACCOUNT No.	EMPLACEMENT DE L'IMMEUBLE LOCATION OF PROPERTY	CADASTRE - SUBDIVISION		VALEUR (DOLLARS SEULEMENT) - VALUE (DOLLARS ONLY)								RÉVISION DES TROTTOIRS MAINTENANCE OF SIDEWALKS POS. FRONT PT.	VOÛTES VAULTS	RÉSOLUTION REDUCTION NO.	
		NOM ET ADRESSE DU PROPRIÉTAIRE NAME AND ADDRESS OF OWNER	OCCUPATION ET/AND DENOMINATION	TERRAIN LAND	BÂTIMENTS BUILDINGS	EXEMPT	CATHOLIQUE CATHOLIC	PROTESTANTE PROTESTANT	NEUTRE NEUTRAL	JUIVE JEWISH	VALEUR TOTALE - TOTAL VALUE				
	-----A. E. 35-----	<u>PAR. ST LAURENT</u>													
5821 51	LOT BLOOMFIELD AVE CITE DE MONTREAL	637	1132	EX	1 50					1 50				25	
	-----A. E. 35-----	<u>PAR. ST LAURENT</u>													
5821 52	LOT BLOOMFIELD AVE CITE DE MONTREAL	637	1131	EX	1 50					1 50				25	
	-----A. E. 35-----	<u>PAR. ST LAURENT</u>													
5821 53	LOT BLOOMFIELD AVE CITE DE MONTREAL	637	1130	EX	1 50					1 50				25	
	-----A. E. 35-----	<u>PAR. ST LAURENT</u>													
5821 54	LOT BLOOMFIELD AVE CITE DE MONTREAL	637	1129	EX	1 50					1 50				25	
	-----A. E. 42-----	<u>PAR. ST LAURENT</u>													
5821 60	LOT BLOOMFIELD AVE CITE DE MONTREAL	637	978	EX	2 70					2 70				25	
	-----A. E. 42-----	<u>PAR. ST LAURENT</u>													
5821 61	LOT BLOOMFIELD AVE CITE DE MONTREAL	637	977	EX	2 70					2 70				25	
	-----A. E. 42-----	<u>PAR. ST LAURENT</u>													
5821 62	LOT BLOOMFIELD AVE CITE DE MONTREAL	637	976	EX	2 70					2 70				25	
	-----A. E. 42-----	<u>PAR. ST LAURENT</u>													
5821 63	LOT BLOOMFIELD AVE CITE DE MONTREAL	637	975	EX	2 70					2 70				25	

RÔLE SUPPLÉMENTAIRE D'ÉVALUATION DES IMMEUBLES POUR L'EXERCICE FINANCIER COMMENÇANT LE 1ER MAI, 1943
SUPPLEMENTARY VALUATION ROLL OF IMMOVABLE PROPERTY FOR THE FISCAL YEAR COMMENCING 1ST MAY, 1943

1186

RUE STREET ARRONDISSEMENT ELECTORAL ELECTORAL DISTRICT QUARTIER WARD ST JEAN 58

No DE COMPTE ACCOUNT NO.	EMPLACEMENT DE L'IMMEUBLE LOCATION OF PROPERTY	CADASTRE—SUBDIVISION OCCUPATION BY AND DENOMINATION	VALEUR (DOLLARS SEULEMENT) — VALUE (DOLLARS ONLY)					DIRECTION DES TRACÉS MAINTENANCE OF SIDEWALKS AND FRONT ST	VOÛTES VAULTS	RESOLUTION REDUCTION NO.
			TERRAIN LAND	BÂTIMENTS BUILDINGS	EXEMPT	CATHOLIQUE CATHOLIC	PROTESTANTE PROTESTANT			
5821 64	-----A. E. 42----- LOT BLOOMFIELD AVE CITE DE MONTREAL	PAR. ST LAURENT 637 974 EX	2 70		2 70				25	
5821 65	-----A. E. 42----- 7984-88 LOT BLOOMFIELD AVE MARTA MAHER MAHEU WIFE S. AS TO P OF ROSARIO BELISLE	PAR. ST LAURENT 637 973 637 972 ENGINEER C	5 40	11310.	11850. 540				50	DEPT. 43/996 (30/3/43)
5821 66	-----A. E. 42----- ANNULE VOIR AU COMPTE NO. 582165 CANCELLED SEE ACCOUNT NO. 582165	PAR. ST LAURENT								
5821 75	-----A. E. 42----- LOT BLOOMFIELD AVE CITE DE MONTREAL	PAR. ST LAURENT 637 963 EX	2 70		2 70				25 25	
5821 79	-----A. E. 42----- LOT BLOOMFIELD AVE CITE DE MONTREAL	PAR. ST LAURENT 637 959 EX	2 70		2 70				25	
5821 80	-----A. E. 42----- LOT BLOOMFIELD AVE CITE DE MONTREAL	PAR. ST LAURENT 637 958 EX	3 50		3 50				25	
5821 86	-----A. E. 42----- LOT BLOOMFIELD AVE CITE DE MONTREAL	PAR. ST LAURENT 637 783 EX	3 50		3 50				25	
5821 88	-----A. E. 42----- LOT BLOOMFIELD AVE CITE DE MONTREAL	PAR. ST LAURENT 637 781 EX	3 50		3 50				25	

THE CITY CORPORATION
RE-APPOINTED 1944

VILLE DE
CITY OF **MONTREAL**

RÔLE SUPPLÉMENTAIRE D'ÉVALUATION DES IMMEUBLES POUR L'EXERCICE FINANCIER COMMENÇANT LE 1ER MAI, 1943
SUPPLEMENTARY VALUATION ROLL OF IMMOVABLE PROPERTY FOR THE FISCAL YEAR COMMENCING 1ST MAY, 1943

1187

RUE STREET		ARRONDISSEMENT ELECTORAL ELECTORAL DISTRICT		QUARTIER WARD		ST JEAN, 58								
No DE COMPTE ACCOUNT No	EMPLACEMENT DE L'IMMEUBLE LOCATION OF PROPERTY	CADASTRE--SUBDIVISION	OCCUPATION ET/AND DENOMINATION	VALEUR (DOLLARS SEULEMENT) -- VALUE (DOLLARS ONLY)								EXEMPTION OR TERRAINS MAINTENANCE OF SIDEWALKS POS. FRONT PT.	VOÛTES VAULTS	RESOLUTION REDUCTION NO.
				TERRAIN LAND	BÂTIMENTS BUILDINGS	EXEMPT	CATHOLIQUE CATHOLIC	PROTESTANTE PROTESTANT	NEUTRE NEUTRAL	JUIVE JEWISH	VALEUR TOTALE--TOTAL VALUE			
	-----A. E. 42-----	<u>PAR. ST LAURENT</u>												
5821 89	LOT BLOOMFIELD AVE CITE DE MONTREAL	637 780	EX	3 50		3 50							25	
	-----A. E. 42-----	<u>PAR. ST LAURENT</u>												
5821 90	LOT BLOOMFIELD AVE CITE DE MONTREAL	637 779	EX	3 50		3 50							25	
	-----A. E. 42-----	<u>PAR. ST LAURENT</u>												
5821 92	LOT BLOOMFIELD AVE CITE DE MONTREAL	637 775	EX	3 50		3 50							25	
	-----A. E. 42-----	<u>PAR. ST LAURENT</u>												
5821 93	LOT BLOOMFIELD AVE CITE DE MONTREAL	637 774	EX	3 50		3 50							25	
	-----A. E. 42-----	<u>PAR. ST LAURENT</u>												
5821 96	LOT BLOOMFIELD AVE CITE DE MONTREAL	637 771	EX	3 50		3 50							25	
	-----A. E. 42-----	<u>PAR. ST LAURENT</u>												
5821 97	LOT BLOOMFIELD AVE CITE DE MONTREAL	637 770	EX	3 50		3 50							25	
	-----A. E. 42-----	<u>PAR. ST LAURENT</u>												
5821 99	LOT BLOOMFIELD AVE CITE DE MONTREAL	637 768	EX	3 50		3 50							25	
	-----A. E. 44-----	<u>PAR. ST LAURENT</u>												
5822 04	7590 BLOOMFIELD AVE MERIZA DELADRAU MERIZA LEPAGEAU VVE DE WILLIAM JOSEPH BERRIGAN 7590 BLOOMFIELD AVE	637 576	C	4 50	18 50	23 00							25	

RÔLE SUPPLÉMENTAIRE D'ÉVALUATION DES IMMEUBLES POUR L'EXERCICE FINANCIER COMMENÇANT LE 1ER MAI, 1943
SUPPLEMENTARY VALUATION ROLL OF IMMOVABLE PROPERTY FOR THE FISCAL YEAR COMMENCING 1ST MAY, 1943

1188

RUE STREET ARRONDISSEMENT ELECTORAL ELECTORAL DISTRICT QUARTIER WARD ST JEAN 58

No DE COMPTE ACCOUNT No.	EMPLACEMENT DE L'IMMEUBLE LOCATION OF PROPERTY NOM ET ADRESSE DU PROPRIÉTAIRE NAME AND ADDRESS OF OWNER	CADASTRE - SUBDIVISION OCCUPATION ET / AND DENOMINATION	VALEUR (DOLLARS SEULEMENT) - VALUE (DOLLARS ONLY)							ENTRETIEN DES TRACINGS MAINTENANCE OF SIDEWALKS AND FRONT PT.	VOUTES VAULTS	RÉSOLUTION REDUCTION NO.
			TERRAIN LAND	BÂTIMENTS BUILDINGS	EXEMPT	CATHOLIQUE CATHOLIC	PROTESTANTE PROTESTANT	NEUTRE NEUTRAL	JUIVE JEWISH			
5822 19	-----A. E. 44----- LOT BLOOMFIELD AVE CITE DE MONTREAL	PAR. ST LAURENT 637 561	EX	4 50		4 50					25	
5822 21	-----A. E. 44----- LOT BLOOMFIELD AVE CITE DE MONTREAL	PAR. ST LAURENT 637 558	EX	4 50		4 50					25	
5822 27	-----A. E. 44----- 7452-50 BLOOMFIELD AVE EMMA MARIE MARTINET DIT BONAMI 4092 ST ANDRE	PAR. ST LAURENT 637 552	C	4 50	39 50				44 00		25	
5822 38	-----A. E. 43----- 7244-42 BLOOMFIELD AVE CATHERINE MC GUIRIN WID. OF JOHN MC GUIRE	PAR. ST LAURENT 637 389	C	5 50	44 50				50 00		25	
5822 44	-----A. E. 43----- 7214-12 BLOOMFIELD AVE MISS HARRIET V. ALCOMBRACK C/O 5843 HUTCHISON	PAR. ST LAURENT 637 P 383 1641	P	6 00	44 00				50 00		26.38	
5822 57	-----A. E. 23----- 6996 BLOOMFIELD AVE JOHN BORODENKO 7209 WAVERLEY	PAR. ST LAURENT 637 227	C	5 50	18 50				24 00		25	

RÔLE SUPPLÉMENTAIRE D'ÉVALUATION DES IMMEUBLES POUR L'EXERCICE FINANCIER COMMENÇANT LE 1ER MAI, 1943
SUPPLEMENTARY VALUATION ROLL OF IMMOVABLE PROPERTY FOR THE FISCAL YEAR COMMENCING 1ST MAY, 1943

1189

RUE STREET		ARRONDISSEMENT ELECTORAL ELECTORAL DISTRICT		QUARTIER WARD		VALEUR (DOLLARS SEULEMENT) - VALUE (DOLLARS ONLY)							ENTRETIEN DES TRACES MAINTENANCE OF SIDEWALKS AND FRONT PT.	VOÛTES VAULTS	RÉSOLUTION REDUCTION NO.
No DE COMPTE ACCOUNT No.	EMPLACEMENT DE L'IMMEUBLE LOCATION OF PROPERTY	CADASTRE - SUBDIVISION	TERRAIN LAND	BÂTIMENTS BUILDINGS	VALEUR TOTALE - TOTAL VALUE										
	NOM ET ADRESSE DU PROPRIÉTAIRE NAME AND ADDRESS OF OWNER	OCCUPATION ET/AND DENOMINATION	EXEMPT	CATHOLIQUE CATHOLIC	PROTESTANTE PROTESTANT	NEUTRE NEUTRAL	JUIVE JEWISH								
5822 60	-----A. E. 23----- LOT BLOOMFIELD AVE EST. SARAH ANDERSON BESSIE ANDERSON DOROTHY ANDERSON MARIAN ANDERSON EDITH ANDERSON HELEN ANDERSON 321 CENTRE ST. PEMBROOKE ONT.	<u>PAR. ST LAURENT</u> 637 224 (SUBSTITUTION) P	5 50									5 50	25		
5822 61	-----A. E. 23----- LOT BLOOMFIELD AVE ESTATE SARAH ANDERSON BESSIE ANDERSON DOROTHY ANDERSON MARIAN ANDERSON EDITH ANDERSON HELEN ANDERSON 321 CENTRE ST., PEMBROOKE ONT.	<u>PAR. ST LAURENT</u> 637 223 (SUBSTITUTION) P	5 50									5 50	25		
5822 62	-----A.E. 23----- 6970-68 BLOOMFIELD AVE ROBERT COWIE 1/5 744 - 6 EME AVENUE - VERDUN ROMEO LAUZON 1/5 8525 CASGRAIN BERTRAM LUCKIE 1/5 6970 BLOOMFIELD AVE KENNETH COWIE 1/5 6970 BLOOMFIELD AVE GORDON COWIE 1/5 7236 A ST DENIS	<u>PAR. ST LAURENT</u> 637 222 CHAUFFEUR N BUTCHER ASST. FOREMAN CLERK ELEVATOR MAN	5 50	44 50							50 00		25		
5822 79	-----A. E. 23----- 6965 BLOOMFIELD AVE EDWARD BYRNE 6965 BLOOMFIELD	<u>PAR. ST LAURENT</u> 637 268 PRINTER P	5 50	24 50								30 00	25		
5822 98	-----A. E. 23----- 7065 BLOOMFIELD AVE DMYTRO BENTKOWSKI 7065 BLOOMFIELD	<u>PAR. ST LAURENT</u> 637 267 DRIVER C	5 50	14 50							20 00		25		

VILLE DE
CITY OF **MONTREAL**

RÔLE SUPPLÉMENTAIRE D'ÉVALUATION DES IMMEUBLES POUR L'EXERCICE FINANCIER COMMENÇANT LE 1ER MAI, 1943
SUPPLEMENTARY VALUATION ROLL OF IMMOVABLE PROPERTY FOR THE FISCAL YEAR COMMENCING 1ST MAY, 1943

1190

RUE STREET	ARRONDISSEMENT ELECTORAL ELECTORAL DISTRICT	QUARTIER WARD	VALEUR (DOLLARS SEULEMENT) — VALUE (DOLLARS ONLY)					ENTRETIEN DES TROTTOIRS MAINTENANCE OF SIDEWALKS FUT. FRONT PT	VOÛTES VAULTS	RÉSOLUTION REDUCTION NO.
No DE COMPTE ACCOUNT No.	EMPLACEMENT DE L'IMMEUBLE LOCATION OF PROPERTY	CADASTRE — SUBDIVISION	TERRAIN LAND	BÂTIMENTS BUILDINGS	EXEMPT	CATHOLIQUE CATHOLIC	PROTESTANTE PROTESTANT	NEUTRE NEUTRAL	JUIVE JEWISH	VALEUR TOTALE — TOTAL VALUE
	-----A. E. 39-----	<u>PAR. ST LAURENT</u>								
5823 02	7429-31 BLOOMFIELD AVE LILIAN EDNA NEVILLE WIFE TO P.OF KENNETH GRENVILLE PENDOCK 545 ROCKLAND AVE. OUTREMONT	637 596 SEC. TREASURER P	4 50	55 50						60 00
	-----A. E. 39-----	<u>PAR. ST LAURENT</u>								
5823 03	7433-35 BLOOMFIELD AVE LILIAN EDNA NEVILLE WIFE S. AS TO P.OF KENNETH GRENVILLE PENDOCK 545 ROCKLAND AVE. OUTREMONT	637 627 597 SEC. TREASURER P	4 50	55 50						60 00
	-----A. E. 39-----	<u>PAR. ST LAURENT</u>								
5823 24	LOT BLOOMFIELD AVE LA COMMISSION DES ECOLES CATHOLIQUES DE MONTREAL 117 STE CATHERINE OUEST	637 623-2 637 623-1 EX	4 50		4 50					26.58
	-----A. E. 39-----	<u>PAR. ST LAURENT</u>								
5823 25	LOT BLOOMFIELD AVE LA COMMISSION DES ECOLES CATHOLIQUES DE MONTREAL 117 STE CATHERINE OUEST	637 624 EX	4 50		4 50					26
	-----A. E. 42-----	<u>PAR. ST LAURENT</u>								
5823 26	LOT BLOOMFIELD AVE CITE DE MONTREAL	637 605 EX	3 50		3 50					25
	-----A. E. 42-----	<u>PAR. ST LAURENT</u>								
5823 27	LOT BLOOMFIELD AVE CITE DE MONTREAL	637 806 EX	3 50		3 50					25
	-----A. E. 42-----	<u>PAR. ST LAURENT</u>								
5823 28	LOT BLOOMFIELD AVE CITE DEMONTREAL	637 807 EX	3 50		3 50					25

VILLE DE
CITY OF **MONTREAL**

RÔLE SUPPLÉMENTAIRE D'ÉVALUATION DES IMMEUBLES POUR L'EXERCICE FINANCIER COMMENÇANT LE 1ER MAI, 1943
SUPPLEMENTARY VALUATION ROLL OF IMMOVABLE PROPERTY FOR THE FISCAL YEAR COMMENCING 1ST MAY, 1943

1191

RUE STREET ARRONDISSEMENT ELECTORAL ELECTORAL DISTRICT QUARTIER WARD ST JEAN 58

No DE COMPTE ACCOUNT No.	EMPLACEMENT DE L'IMMEUBLE LOCATION OF PROPERTY NOM ET ADRESSE DU PROPRIÉTAIRE NAME AND ADDRESS OF OWNER	CADASTRE - SUBDIVISION OCCUPATION ET/ AND DENOMINATION	TERRAIN LAND	BÂTIMENTS BUILDINGS	VALEUR (DOLLARS SEULEMENT) - VALUE (DOLLARS ONLY)					EXEMPTION DES ENDUITES MAINTIENANCE OF SIDEWALKS Pds. FRONT Pk.	VOÛTES VAULTS	RÉSOLUTION REDUCTION NO.
					EXEMPT	CATHOLIQUE CATHOLIC	PROTESTANTE PROTESTANT	NEUTRE NEUTRAL	JUIVE JEWISH			
	-----A. E. 42-----	<u>PAR. ST LAURENT</u>										
5823 40	LOT BLOOMFIELD AVE ISAIAH TRUDEAU 5400 QUEEN MARY ROAD APT. 11	637 819 MANAGER P	3 50						3 50		25	
	-----A. E. 42-----	<u>PAR. ST LAURENT</u>										
5823 41	LOT BLOOMFIELD AVE ISAIAH TRUDEAU 5400 QUEEN MARY ROAD APT. 11	637 820 MANAGER P	3 50						3 50		25	
	-----A. E. 42-----	<u>PAR. ST LAURENT</u>										
5823 42	LOT BLOOMFIELD AVE CITE DE MONTREAL	637 821 EX	3 50					3 50			25	
	-----A. E. 42-----	<u>PAR. ST LAURENT</u>										
5823 43	LOT BLOOMFIELD AVE CITE DE MONTREAL	637 822 EX	3 50					3 50			25	
	-----A. E. 42-----	<u>PAR. ST LAURENT</u>										
5823 44	LOT BLOOMFIELD CITE DE MONTREAL	637 823 EX	3 50					3 50			25	
	-----A. E. 42-----	<u>PAR. ST LAURENT</u>										
5823 45	LOT BLOOMFIELD AVE CITE DE MONTREAL	637 824 EX	3 50					3 50			25	
	-----A. E. 42-----	<u>PAR. ST LAURENT</u>										
5823 48	LOT BLOOMFIELD AVE CITE DE MONTREAL	637 827 EX	3 50					3 50			25	
	-----A. E. 36-----	<u>PAT. ST LAURENT</u>										
5823 56	80x1-27 LOT BLOOMFIELD AVE CARL SAVADA 673 ST ROCH	637 1013 PACKER C	2 20	11700.				11700. 2 20			25	

RÔLE SUPPLÉMENTAIRE D'ÉVALUATION DES IMMEUBLES POUR L'EXERCICE FINANCIER COMMENÇANT LE 1ER MAI, 1943
SUPPLEMENTARY VALUATION ROLL OF IMMOVABLE PROPERTY FOR THE FISCAL YEAR COMMENCING 1ST MAY, 1943

RUE STREET	ARRONDISSEMENT ELECTORAL ELECTORAL DISTRICT	QUARTIER WARD	ST JEAN 58														
No DE COMPTE ACCOUNT No.	EMPLACEMENT DE L'IMMEUBLE LOCATION OF PROPERTY NOM ET ADRESSE DU PROPRIÉTAIRE NAME AND ADDRESS OF OWNER	CADASTRE - SUBDIVISION OCCUPATION ET/AND DENOMINATION	TERRAIN LAND	BÂTIMENTS BUILDINGS	VALEUR (DOLLARS SEULEMENT) - VALUE (DOLLARS ONLY)					EXEMPT	CATHOLIQUE CATHOLIC	PROTESTANTE PROTESTANT	NEUTRE NEUTRAL	JUIVE JEWISH	EXTRACTION DES PRODIGES MAINTENANCE OF SIDEWALKS Pgs. FRONT FT.	VOÛTES VAULTS	RÉSOLUTION REDUCTION No.
					VALEUR TOTALE - TOTAL VALUE												
	-----A. E. 36-----	<u>PAR. ST LAURENT</u>															
5823 57	LOT BLOOMFIELD AVE GARL SAVADA 673 ST ROCH	637 1014 PACKER C	2 20						2 20							25	
	-----A. E. 35-----	<u>PAR. ST LAURENT</u>															
5823 63	LOT BLOOMFIELD AVE FRANCIS ARTHUR BAILY 625 AVE CHAMPAGNEUR OUTREMONT	637 1171 SALESMAN P	1 50							1 50						25	
	-----A. E. 35-----	<u>PAR. ST LAURENT</u>															
5823 64	LOT BLOOMFIELD AVE FRANCIS ARTHUR BAILY 625 CHAMPAGNEUR OUTREMONT	637 1172 SALESMAN P	1 50							1 50						25	
	-----A. E. 35-----	<u>PAR. ST LAURENT</u>															
5823 65	LOT BLOOMFIELD AVE CITE DE MONTREAL	637 1173 EX	1 50					1 50								25	
	-----A. E. 35-----	<u>PAR. ST LAURENT</u>															
5823 66	LOT BLOOMFIELD AVE CITE DE MONTREAL	637 1174 EX	1 50					1 50								25	
	-----A. E. 35-----	<u>PAR. ST LAURENT</u>															
5823 71	LOT BLOOMFIELD AVE CITE DE MONTREAL	637 1179 EX	1 50					1 50								25	
	-----A. E. 35-----	<u>PAR. ST LAURENT</u>															
5823 73	LOT BLOOMFIELD AVE CITE DE MONTREAL	637 1182 EX	1 50					1 50								25	
	-----A. E. 35-----	<u>PAR. ST LAURENT</u>															
5823 74	LOT BLOOMFIELD AVE CITE DE MONTREAL	637 1183 EX	1 50					1 50								25	

RÔLE SUPPLÉMENTAIRE D'ÉVALUATION DES IMMEUBLES POUR L'EXERCICE FINANCIER COMMENÇANT LE 1ER MAI, 1943
SUPPLEMENTARY VALUATION ROLL OF IMMOVABLE PROPERTY FOR THE FISCAL YEAR COMMENCING 1ST MAY, 1943

1193

RUE STREET		ARRONDISSEMENT ELECTORAL ELECTORAL DISTRICT		QUARTIER WARD		ST JEAN 58									
NO DE COMPTE ACCOUNT No.	EMPLACEMENT DE L'IMMEUBLE LOCATION OF PROPERTY		CADASTRE - SUBDIVISION		VALEUR (DOLLARS SEULEMENT) - VALUE (DOLLARS ONLY)							ENTRÉE DES TRIGONIA MAINTENANCE OF SIDEWALKS POS. FRONT PT.	VOÛTES VAULTS	RÉSOLUTION REDUCTION NO.	
	NOM ET ADRESSE DU PROPRIÉTAIRE NAME AND ADDRESS OF OWNER		OCCUPATION ET/AMB DENOMINATION		TERRAIN LAND	BÂTIMENTS BUILDINGS	EXEMPT	CATHOLIQUE CATHOLIC	PROTESTANTE PROTESTANT	NEUTRE NEUTRAL	JUIVE JEWISH				VALEUR TOTALE - TOTAL VALUE
	-----A. E. 35-----		<u>PAR. ST LAURENT</u>												
5823 76	LOT BLOOMFIELD AVE CITE DE MONTREAL		637	1185	EX	1 50		1 50						25	
	-----A. E. 35-----		<u>PAR. ST LAURENT</u>												
5823 77	LOT BLOOMFIELD AVE CITE DE MONTREAL		637	1185	EX	1 50		1 50						25	
	-----A. E. 35-----		<u>PAR. ST LAURENT</u>												
5823 78	LOT BLOOMFIELD AVE CITE DE MONTREAL		637	1187	EX	1 50		1 50						25	
	-----A. E. 35-----		<u>PAR. ST LAURENT</u>												
5823 82	LOT BLOOMFIELD AVE CITE DE MONTREAL		637	1191	EX	1 50		1 50						25	
	-----A. E. 35-----		<u>PAR. ST LAURENT</u>												
5823 90	LOT BLOOMFIELD AVE CITE DE MONTREAL		637	1342	EX	1 50		1 50						25	
	-----A. E. 35-----		<u>PAR. ST LAURENT</u>												
5823 91	LOT BLOOMFIELD AVE CITE DE MONTREAL		637	1343	EX	1 50		1 50						25	
	-----A. E. 35-----		<u>PAR. ST LAURENT</u>												
5823 92	LOT BLOOMFIELD AVE CITE DE MONTREAL		637	1344	EX	1 50		1 50						25	
	-----A. E. 35-----		<u>PAR. ST LAURENT</u>												
5823 95	LOT BLOOMFIELD AVE CITE DE MONTREAL		637	1347	EX	1 50		1 50						25	

VILLE DE
CITY OF **MONTREAL**

RÔLE SUPPLÉMENTAIRE D'ÉVALUATION DES IMMEUBLES POUR L'EXERCICE FINANCIER COMMENÇANT LE 1ER MAI, 1943
SUPPLEMENTARY VALUATION ROLL OF IMMOVABLE PROPERTY FOR THE FISCAL YEAR COMMENCING 1ST MAY, 1943

1194

RUE STREET		ARRONDISSEMENT ELECTORAL ELECTORAL DISTRICT		QUARTIER WARD							ST JEAN 58			
No DE COMPTE ACCOUNT No.	EMPLACEMENT DE L'IMMEUBLE LOCATION OF PROPERTY NOM ET ADRESSE DU PROPRIETAIRE NAME AND ADDRESS OF OWNER	CADASTRE - SUBDIVISION		VALEUR (DOLLARS SEULEMENT) - VALUE (DOLLARS ONLY)							EXEMPTION DES PROTECTIONS MAINTENANCE OF SIDEWALKS Pav. FRONT PT.	VOÛTES VAULTS	RÉSOLUTION REDUCTION NO.	
		OCCUPATION ET/AND DENOMINATION	TERRAIN LAND	BÂTIMENTS BUILDINGS	EXEMPT	CATHOLIQUE CATHOLIC	PROTESTANTE PROTESTANT	NEUTRE NEUTRAL	JUIVE JEWISH	VALEUR TOTALE - TOTAL VALUE				
	-----A. E. 35-----	<u>PAR. ST. LAURENT</u>												
5823 98	8383 BLOOMFIELD AVE CITE DE MONTREAL	637 1349		EX	1 50	8 00	9 50						25	
	-----A. E. 35-----	<u>PAR. ST LAURENT</u>												
5823 99	LOT BLOOMFIELD AVE CITE DE MONTREAL	637 1350		EX	1 50		1 50						25	
	-----A. E. 35-----	<u>PAR. ST LAURENT</u>												
5824 00	LOT BLOOMFIELD AVE CITE DE MONTREAL	637 1351		EX	1 50		1 50						25	
	-----A. E. 35-----	<u>PAR. ST LAURENT</u>												
5824 01	LOT BLOOMFIELD AVE CITE DE MONTREAL	637 1528		EX	1 30		1 30						25	
	-----A. E. 35-----	<u>PAR. ST LAURENT</u>												
5824 14	8601 BLOOMFIELD AVE STEPHEN PETERVARI IRMA STEINER (HIS WIFE) 6601 BLOOMFIELD	637 1541 1542		C	2 70	22 80	25 50						50	
	-----A. E. 35-----	<u>PAR. ST LAURENT</u>												
5824 15	LOT BLOOMFIELD AVE CITE DE MONTREAL	637 1543		EX	1 30		1 30						N.S.C.	
	-----A. E. 35-----	<u>PAR. ST LAURENT</u>												
5824 16	LOT BLOOMFIELD AVE CITE DE MONTREAL	637 1544		EX	1 30		1 30						N.S.C.	
	-----A. E. 35-----	<u>PAR. ST LAURENT</u>												
5824 17	LOT BLOOMFIELD AVE CITE DE MONTREAL	637 1545		EX	1 30		1 30						N.S.C.	

RÔLE SUPPLÉMENTAIRE D'ÉVALUATION DES IMMEUBLES POUR L'EXERCICE FINANCIER COMMENÇANT LE 1ER MAI, 1943
SUPPLEMENTARY VALUATION ROLL OF IMMOVABLE PROPERTY FOR THE FISCAL YEAR COMMENCING 1ST MAY, 1943

1195

RUE STREET	ARRONDISSEMENT ELECTORAL ELECTORAL DISTRICT	QUARTIER WARD	EMPLACEMENT DE L'IMMEUBLE LOCATION OF PROPERTY		CADASTRE - SUBDIVISION		VALEUR (DOLLARS SEULEMENT) - VALUE (DOLLARS ONLY)					ENTRETIEN DES TRONÇONS MAINTENANCE OF SIDEWALKS POS. FRONT FT.	VOÛTES VAULTS	RÉSOLUTION REDUCTION NO.	
			NOM ET ADRESSE DU PROPRIÉTAIRE NAME AND ADDRESS OF OWNER	OCCUPATION ET/OU DÉSIGNATION	TERRAIN LAND	BÂTIMENTS BUILDINGS	EXEMPT	CATHOLIQUE CATHOLIC	PROTESTANTE PROTESTANT	NEUTRE NEUTRAL	JUIVE JEWISH				VALEUR TOTALE - TOTAL VALUE
		ST JEAN 58	-----A. E. 35-----	<u>PAR. ST LAURENT</u>											
5824 18			LOT BLOOMFIELD AVE	637 1546											
			CITE DE MONTREAL		EX	1 30			1 30						N.S.C.
			-----A. E. 35-----	<u>PAR. ST LAURENT</u>											
5824 19			LOT BLOOMFIELD AVE	637 1547											
			CITE DE MONTREAL		EX	1 30			1 30						N.S.C.
			-----A. E. 35-----	<u>PAR. ST LAURENT</u>											
5824 20			LOT BLOOMFIELD AVE	637 1548											
			CITE DE MONTREAL		EX	1 30			1 30						N.S.C.
			-----A. E. 35-----	<u>PAR. ST LAURENT</u>											
5824 21			LOT BLOOMFIELD AVE	637 1549											
			CITE DE MONTREAL		EX	1 30			1 30						N.S.C.
			-----A. E. 35-----	<u>PAR. ST LAURENT</u>											
5824 22			LOT BLOOMFIELD AVE	637 1550											
			CITE DE MONTREAL		EX	1 30			1 30						N.S.C.
			-----A. E. 35-----	<u>PAR. ST LAURENT</u>											
5824 23			LOT BLOOMFIELD AVE	637 1551											
			CITE DE MONTREAL		EX	1 30			1 30						N.S.C.
			-----A. E. 35-----	<u>PAR. ST LAURENT</u>											
5824 24			LOT BLOOMFIELD AVE	637 1552											
			CITE DE MONTREAL		EX	1 30			1 30						N.S.C.
			-----A. E. 35-----	<u>PAR. ST LAURENT</u>											
5824 25			LOT BLOOMFIELD AVE	637 1553											
			CITE DE MONTREAL		EX	1 30			1 30						N.S.C.
			-----A. E. 35-----	<u>PAR. ST LAURENT</u>											
5824 26			LOT BLOOMFIELD AVE	637 1554											
			CITE DE MONTREAL		EX	1 30			1 30						N.S.C.

VILLE DE
CITY OF **MONTREAL**

RÔLE SUPPLÉMENTAIRE D'ÉVALUATION DES IMMEUBLES POUR L'EXERCICE FINANCIER COMMENÇANT LE 1ER MAI, 1943
SUPPLEMENTARY VALUATION ROLL OF IMMOVABLE PROPERTY FOR THE FISCAL YEAR COMMENCING 1ST MAY, 1943

1196

RUE STREET		ARRONDISSEMENT ELECTORAL ELECTORAL DISTRICT		QUARTIER WARD							ST JEAN 58	RÉSOLUTION REDUCTION		
No DE COMPTE ACCOUNT No.	EMPLACEMENT DE L'IMMEUBLE LOCATION OF PROPERTY	CADASTRE - SUBDIVISION	VALEUR (DOLLARS SEULEMENT) - VALUE (DOLLARS ONLY)							EXEMPTION DES TROTTOIRS MAINTENANCE OF SIDEWALKS FOR FRONT PT	VOÛTES VAULTS	RÉSOLUTION REDUCTION NO.		
			OCCUPATION ET/ANS DENOMINATION	TERRAIN LAND	BÂTIMENTS BUILDINGS	EXEMPT	CATHOLIQUE CATHOLIC	PROTESTANTE PROTESTANT	NEUTRE NEUTRAL				JUIVE JEWISH	VALEUR TOTALE - TOTAL VALUE
5824 27	-----A. E. 35----- LOT BLOOMFIELD AVE CITE DE MONTREAL	<u>PAR. ST LAURENT</u> 637 1555½	EX	1 30			1 30						N.S.C.	
5824 28	-----A. E. 35----- LOT BLOOMFIELD AVE CITE DE MONTREAL	<u>PAR. ST LAURENT</u> 637 1556	EX	1 30			1 30						N.S.C.	
5824 29	-----A. E. 35----- LOT BLOOMFIELD AVE CITE DE MONTREAL	<u>PAR. ST LAURENT</u> 637 637 1557	EX	1 30			1 30						N.S.C.	
5824 30	-----A. E. 35----- LOT BLOOMFIELD AVE CITE DE MONTREAL	<u>PAR. ST LAURENT</u> 637 1558	EX	1 30			1 30						N.S.C.	
5824 31	-----A. E. 35----- LOT BLOOMFIELD AVE CITE DE MONTREAL	<u>PAR. ST LAURENT</u> 637 1559	EX	1 30			1 30						N.S.C.	
5824 32	-----A. E. 35----- LOT BLOOMFIELD AVE CITE DE MONTREAL	<u>PAR. ST LAURENT</u> 637 1560	EX	1 30			1 30						N.S.C.	
5824 33	-----A. E. 35----- LOT BLOOMFIELD AVE CITE DE MONTREAL	<u>PAR. ST LAURENT</u> 637 1561	EX	1 30			1 30						N.S.C.	
5824 34	-----A.E. 35----- LOT BLOOMFIELD AVE CITE DE MONTREAL	<u>PAR. ST LAURENT</u> 637 1562	EX	1 30			1 30						N.S.C.	
5824 35	-----A. E. 35----- LOT BLOOMFIELD AVE CITE DE MONTREAL	<u>PAR. ST LAURENT</u> 637 1563	EX	1 30			1 30						N.S.C.	

RÔLE SUPPLÉMENTAIRE D'ÉVALUATION DES IMMEUBLES POUR L'EXERCICE FINANCIER COMMENÇANT LE 1ER MAI, 1943
SUPPLEMENTARY VALUATION ROLL OF IMMOVABLE PROPERTY FOR THE FISCAL YEAR COMMENCING 1ST MAY, 1943

1197

RUE STREET	ARRONDISSEMENT ELECTORAL ELECTORAL DISTRICT	QUARTIER WARD	VALEUR (DOLLARS SEULEMENT) - VALUE (DOLLARS ONLY)										ENTRETIEN DES TROTTOIRS MAINTENANCE OF SIDEWALKS FOR FRONT FT.	VOÛTES VAULTS	RÉSOLUTION REDUCTION NO.
			CADASTRE - SUBDIVISION		TERRAIN LAND	BÂTIMENTS BUILDINGS	VALEUR TOTALE - TOTAL VALUE								
No DE COMPTE ACCOUNT No.	EMPLACEMENT DE L'IMMEUBLE LOCATION OF PROPERTY	NOM ET ADRESSE DU PROPRIÉTAIRE NAME AND ADDRESS OF OWNER	OCCUPATION ET/AND DENOMINATION	EXEMPT			CATHOLIQUE CATHOLIC	PROTESTANTE PROTESTANT	NEUTRE NEUTRAL	JUIVE JEWISH					
	-----A. E. 35-----	<u>PAR. ST LAURENT</u>													
5824 36	LOT BLOOMFIELD AVE CITE DE MONTREAL		637 1564 EX	1 30	1 30									N.S.C.	
	-----A. E. 35-----	<u>PAR. ST LAURENT</u>													
5824 37	LOT AVE DE L'EPÉE CITE DE MONTREAL		637 1602 EX	1 30	1 30									N.S.C.	
	-----A. E. 35-----	<u>PAR. ST LAURENT</u>													
5824 38	LOT AVE DE L'EPÉE CITE DE MONTREAL		637 1601 EX	1 30	1 30									N.S.C.	
	-----A. E. 35-----	<u>PAR. ST LAURENT</u>													
5824 39	LOT AVE DE L'EPÉE CITE DE MONTREAL		637 1600 EX	1 30	1 30									N.S.C.	
	-----A. E. 35-----	<u>PAR. ST LAURENT</u>													
5824 40	LOT AVE DE L'EPÉE CITE DE MONTREAL		637 1599 EX	1 30	1 30									N.S.C.	
	-----A. E. 35-----	<u>PAR. ST LAURENT</u>													
5824 41	LOT AVE DE L'EPÉE CITE DE MONTREAL		637 1598 EX	1 30	1 30									N.S.C.	
	-----A. E. 35-----	<u>PAR. ST LAURENT</u>													
5824 42	LOT AVE DE L'EPÉE CITE DE MONTREAL		637 1597 EX	1 30	1 30									N.S.C.	
	-----A. E. 35-----	<u>PAR. ST LAURENT</u>													
5824 43	LOT AVE DE L'EPÉE CITE DE MONTREAL		637 1596 EX	1 30	1 30									N.S.C.	

VILLE DE
CITY OF **MONTREAL**

RÔLE SUPPLÉMENTAIRE D'ÉVALUATION DES IMMEUBLES POUR L'EXERCICE FINANCIER COMMENÇANT LE 1ER MAI, 1943
SUPPLEMENTARY VALUATION ROLL OF IMMOVABLE PROPERTY FOR THE FISCAL YEAR COMMENCING 1ST MAY, 1943

1198

RUE STREET	ARRONDISSEMENT ELECTORAL ELECTORAL DISTRICT	QUARTIER WARD	VALEUR (DOLLARS SEULEMENT) - VALUE (DOLLARS ONLY)							ENTRETIEN DES TROTOIRS MAINTENANCE OF SIDEWALKS FOR FRONT FT.	VOÛTES VAULTS	RÉSOLUTION REDUCTION NO.
No DE COMPTE ACCOUNT No.	EMPLACEMENT DE L'IMMEUBLE LOCATION OF PROPERTY	CADASTRE - SUBDIVISION	TERRAIN LAND	BÂTIMENTS BUILDINGS	EXEMPT	CATHOLIQUE CATHOLIC	PROTESTANTE PROTESTANT	NEUTRE NEUTRAL	JUIVE JEWISH			
	-----A. E. 35-----	<u>PAR. ST LAURENT</u>										
5824 44	LOT AVE DE L'ÉPÉE CITE DE MONTREAL	637 1595	EX 1 30		1 30						N.S.C.	
	-----A. E. 35-----	<u>PAR. ST LAURENT</u>										
5824 45	LOT AVE DE L'ÉPÉE CITE DE MONTREAL	637 1594	EX 1 30		1 30						N.S.C.	
	-----A. E. 35-----	<u>PAR. ST LAURENT</u>										
5824 46	LOT AVE DE L'ÉPÉE CITE DE MONTREAL	637 1593	EX 1 30		1 30						N.S.C.	
	-----A. E. 35-----	<u>PAR. ST LAURENT</u>										
5824 47	LOT AVE DE L'ÉPÉE CITE DE MONTREAL	637 1592	EX 1 30		1 30						N.S.C.	
	-----A. E. 35-----	<u>PAR. ST LAURENT</u>										
5824 48	LOT AVE DE L'ÉPÉE CITE DE MONTREAL	637 1591	EX 1 30		1 30						N.S.C.	
	-----A. E. 35-----	<u>PAR. ST LAURENT</u>										
5824 49	LOT AVE DE L'ÉPÉE CITE DE MONTREAL	637 1590	EX 1 30		1 30						N.S.C.	
	-----A. E. 35-----	<u>PAR. ST LAURENT</u>										
5824 50	LOT AVE DE L'ÉPÉE CITE DE MONTREAL	637 1589	EX 1 30		1 30						N.S.C.	
	-----A. E. 35-----	<u>PAR. ST LAURENT</u>										
5824 51	LOT AVE DE L'ÉPÉE CITE DE MONTREAL	637 1588	EX 1 30		1 30						N.S.C.	
	-----A. E. 35-----	<u>PAR. ST LAURENT</u>										
5824 52	LOT AVE DE L'ÉPÉE CITE DE MONTREAL	637 1587	EX 1 30		1 30						N.S.C.	

VILLE DE
CITY OF **MONTREAL**

RÔLE SUPPLÉMENTAIRE D'ÉVALUATION DES IMMEUBLES POUR L'EXERCICE FINANCIER COMMENÇANT LE 1ER MAI, 1943
SUPPLEMENTARY VALUATION ROLL OF IMMOVABLE PROPERTY FOR THE FISCAL YEAR COMMENCING 1ST MAY, 1943

1199

RUE STREET	ARRONDISSEMENT ELECTORAL ELECTORAL DISTRICT	QUARTIER WARD	VALEUR (DOLLARS SEULEMENT) - VALUE (DOLLARS ONLY)										ENTRETIEN DES TROTTOIRS MAINTENANCE OF SIDEWALKS FOR. FRONT FT.	VOÛTES VAULTS	RÉSOLUTION REDUCTION NO.
NO DE COMPTE ACCOUNT No.	EMPLACEMENT DE L'IMMEUBLE LOCATION OF PROPERTY	CADASTRE - SUBDIVISION	TERRAIN LAND	BÂTIMENTS BUILDINGS	EXEMPT	CATHOLIQUE CATHOLIC	PROTESTANTE PROTESTANT	NEUTRE NEUTRAL	JUIVE JEWISH	VALEUR TOTALE - TOTAL VALUE					
	NOM ET ADRESSE DU PROPRIÉTAIRE NAME AND ADDRESS OF OWNER	OCCUPATION ET/OU DÉNOMINATION													
	-----A. E. 35-----	<u>PAR. ST LAURENT</u>													
5824 53	LOT AVE DE L'EPEE CITE DE MONTREAL	637 1586 EX	1 30		1 30								N.S.C.		
	-----A. E. 35-----	<u>PAR. ST LAURENT</u>													
5824 54	LOT AVE DE L'EPEE CITE DE MONTREAL	637 1585 EX	1 30		1 30								N.S.C.		
	-----A. E. 35-----	<u>PAR. ST LAURENT</u>													
5824 55	LOT AVE DE L'EPEE FRANK RONCARELLI 1 REDPATH PLACE	637 1584 REST.KEEPER C	1 30			1 30							N.S.C.		
	-----A. E. 35-----	<u>PAR. ST LAURENT</u>													
5824 56	LOT AVE DE L'EPEE FRANK RONCARELLI 1 REDPATH PLACE	637 1583 RES.KEEPER C	1 30			1 30							N.S.C.		
	-----A. E. 35-----	<u>PAR. ST LAURENT</u>													
5824 57	LOT AVE DE L'EPEE FRANK RONCARELLI 1 REDPATH PLACE	637 1582 REST.KEEPER C	1 30			1 30							N.S.C.		
	-----A. E. 35-----	<u>PAR. ST LAURENT</u>													
5824 58	LOT AVE DE L'EPEE FRANK RONCARELLI 1 REDPATH PLACE	637 1581 REST.KEEPER C	1 30			1 30							N.S.C.		
	-----A. E. 35-----	<u>PAR. ST LAURENT</u>													
5824 59	LOT AVE DE L'EPEE FRANK RONCARELLI 1 REDPATH PLACE	637 1580 REST.KEEPER C	1 30			1 30							N.S.C.		

RÔLE SUPPLÉMENTAIRE D'ÉVALUATION DES IMMEUBLES POUR L'EXERCICE FINANCIER COMMENÇANT LE 1ER MAI, 1943
SUPPLEMENTARY VALUATION ROLL OF IMMOVABLE PROPERTY FOR THE FISCAL YEAR COMMENCING 1ST MAY, 1943

RUE STREET		ARRONDISSEMENT ELECTORAL ELECTORAL DISTRICT		QUARTIER WARD		ST JEAN 58									
No DE COMPTE ACCOUNT No.	EMPLACEMENT DE L'IMMEUBLE LOCATION OF PROPERTY		CADASTRE - SUBDIVISION		VALEUR (DOLLARS SEULEMENT) - VALUE (DOLLARS ONLY)							ENTRETIEN DES FACIENS MAINTENANCE OF SIDEWALKS AND FRONT ST.	VOÛTES VAULTS	RESOLUTION RÉDUCTION NO.	
	NOM ET ADRESSE DU PROPRIÉTAIRE NAME AND ADDRESS OF OWNER		OCCUPATION ET / AND DENOMINATION		TERRAIN LAND	BÂTIMENTS BUILDINGS	E	EMPT	CATHOLIQUE CATHOLIC	PROTESTANTE PROTESTANT	NEUTRE NEUTRAL				JUIVE JEWISH
5824 60	A. E. 315 LOT AVE DE L'ÉPÉE FRANK RONCARELLI 1 REDPATH PLACE		PAR. ST LAURENT 637 1579 REST.KEEPER C		1	30			1	30					N.S.C.
5824 74	A. E. 35 LOT AVE DE L'ÉPÉE CITE DE MONTREAL		PAR. ST LAURENT 637 1566 EX		1	30		1	30						N.S.C.
5824 75	A. E. 35 LOT AVE DE L'ÉPÉE CITE DE MONTREAL		PAR. ST LAURENT 637 1367 EX		1	50			1	50					N.S.C.
5824 76	A. E. 35 LOT AVE DE L'ÉPÉE CITE DE MONTREAL		PAR. ST LAURENT 637 1366 EX		1	50			1	50					N.S.C.
5824 77	A. E. 35 LOT AVE DE L'ÉPÉE CITE DE MONTREAL		PAR. ST LAURENT 637 1365 EX		1	50			1	50					N.S.C.
5824 78	A. E. 35 LOT AVE DE L'ÉPÉE CITE DE MONTREAL		PAR. ST LAURENT 637 1364 EX		1	50			1	50					N.S.C.
5824 79	A. E. 35 LOT AVE DE L'ÉPÉE CITE DE MONTREAL		PAR. ST LAURENT 637 1363 EX		1	50			1	50					N.S.C.
5824 85	A. E. 35 LOT AVE DE L'ÉPÉE CITE DE MONTREAL		PAR. ST LAURENT 637 1357 EX		1	50			1	50				25	

VILLE DE
CITY OF **MONTREAL**

RÔLE SUPPLÉMENTAIRE D'ÉVALUATION DES IMMEUBLES POUR L'EXERCICE FINANCIER COMMENÇANT LE 1ER MAI, 1943
SUPPLEMENTARY VALUATION ROLL OF IMMOVABLE PROPERTY FOR THE FISCAL YEAR COMMENCING 1ST MAY, 1943

1201

RUE STREET		ARRONDISSEMENT ELECTORAL ELECTORAL DISTRICT		QUARTIER ST JEAN 58 WARD							RÉSOLUTION REDUCTION NO.	
No DE COMPTE ACCOUNT No.	EMPLACEMENT DE L'IMMEUBLE LOCATION OF PROPERTY	CADASTRE - SUBDIVISION	OCCUPATION RT/AMB DENOMINATION	VALEUR (DOLLARS SEULEMENT) - VALUE (DOLLARS ONLY)						EXEMPTION DES TERRAINS MAINTENANCE OF SIDEWALKS POS. FRONT PT.	VOÛTES VAULTS	
				TERRAIN LAND	BÂTIMENTS BUILDINGS	EXEMPT	CATHOLIQUE CATHOLIC	PROTESTANTE PROTESTANT	NEUTRE NEUTRAL			JUIVE JEWISH
	-----A. E. 35-----	<u>PAR. ST LAURENT</u>										
5824 86	LOT AVE DE L'ÉPÉE CITE DE MONTREAL	637 1356	EX	1 50		1 50						25
	-----A. E. 35-----	<u>PAR. ST LAURENT</u>										
5824 90	LOT AVE DE L'ÉPÉE CITE DE MONTREAL	637 1216	EX	1 50		1 50						25
	-----A. E. 35-----	<u>PAR. ST LAURENT</u>										
5824 91	LOT AVE DE L'ÉPÉE CITE DE MONTREAL	637 1217	EX	1 50		1 50						25
	-----A. E. 35-----	<u>PAR. ST LAURENT</u>										
5824 92	LOT AVE DE L'ÉPÉE CITE DE MONTREAL	637 1216	EX	1 50		1 50						25
	-----A. E. 35-----	<u>PAR. ST LAURENT</u>										
5825 01	LOT AVE DE L'ÉPÉE CITE DE MONTREAL	637 1207	EX	1 50		1 50						25
	-----A. E. 35-----	<u>PAR. ST LAURENT</u>										
5825 02	LOT AVE DE L'ÉPÉE CITE DE MONTREAL	637 1206	EX	1 50		1 50						25
	-----A. E. 35-----	<u>PAR. ST LAURENT</u>										
5825 03	LOT AVE DE L'ÉPÉE CITE DE MONTREAL	637 1205	EX	1 50		1 50						25
	-----A. E. 35-----	<u>PAR. ST LAURENT</u>										
5825 04	LOT AVE DE L'ÉPÉE CITE DE MONTREAL	637 1206 1204	EX	1 50		1 50						25
	-----A. E. 35-----	<u>PAR. ST LAURENT</u>										
5825 05	LOT AVE DE L'ÉPÉE CITE DE MONTREAL	637 1203	EX	1 50		1 50						25

RÔLE SUPPLÉMENTAIRE D'ÉVALUATION DES IMMEUBLES POUR L'EXERCICE FINANCIER COMMENÇANT LE 1ER MAI, 1943
SUPPLEMENTARY VALUATION ROLL OF IMMOVABLE PROPERTY FOR THE FISCAL YEAR COMMENCING 1ST MAY, 1943

1202

RUE STREET		ARRONDISSEMENT ELECTORAL ELECTORAL DISTRICT		QUARTIER WARD		ST JEAN 58					
No DE COMPTE ACCOUNT No.	EMPLACEMENT DE L'IMMEUBLE LOCATION OF PROPERTY	CADASTRE - SUBDIVISION	VALEUR (DOLLARS SEULEMENT) - VALUE (DOLLARS ONLY)					ENTRETIEN DES TRONCS MONTANTS DE SIDEWALKS Pos. FRONT FT.	VOUTES VAULTS	RÉSOLUTION REDUCTION NO.	
			TERRAIN LAND	BÂTIMENTS BUILDINGS	EXEMPT	CATHOLIQUE CATHOLIC	PROTESTANTE PROTESTANT				NEUTRE NEUTRAL
	-----A. E. 35-----	<u>PAR. ST LAURENT</u>									
5825 06	LOT AVE DE L'EPEE CITE DE MONTREAL	637 1202	EX	1 50		1 50				25	
	-----A. E. 35-----	<u>PAR. ST LAURENT</u>									
5825 07	LOT AVE DE L'EPEE CITE DE MONTREAL	637 1201	EX	1 50		1 50				25	
	-----A. E. 35-----	<u>PAR. ST LAURENT</u>									
5825 08	LOT AVE DE L'EPEE CITE DE MONTREAL	637 1200	EX	1 50		1 50				25	
	-----A. E. 35-----	<u>PAR. ST LAURENT</u>									
5825 09	LOT AVE DE L'EPEE CITE DE MONTREAL	637 1199	EX	1 50		1 50				25	
	-----A. E. 35-----	<u>PAR. ST LAURENT</u>									
5825 10	LOT AVE DE L'EPEE CITE DE MONTREAL	637 1198	EX	1 50		1 50				25	
	-----A. E. 35-----	<u>PAR. ST LAURENT</u>									
5825 11	LOT AVE DE L'EPEE CITE DE MONTREAL	637 1197	EX	1 50		1 50				25	
	-----A. E. 35-----	<u>PAR. ST LAURENT</u>									
5825 14	LOT AVE DE L'EPEE CITE DE MONTREAL	637 1034	EX	2 20		2 20				25	
	-----A. E. 36-----	<u>PAR. ST LAURENT</u>									
5825 15	LOT AVE DE L'EPEE CITE DE MONTREAL	637 1033	EX	2 20		2 20				25	

VILLE DE
CITY OF **MONTREAL**

RÔLE SUPPLÉMENTAIRE D'ÉVALUATION DES IMMEUBLES POUR L'EXERCICE FINANCIER COMMENÇANT LE 1ER MAI, 1943
SUPPLEMENTARY VALUATION ROLL OF IMMOVABLE PROPERTY FOR THE FISCAL YEAR COMMENCING 1ST MAY, 1943

1203

RUE STREET		ARRONDISSEMENT ELECTORAL ELECTORAL DISTRICT		QUARTIER WARD		ST JEAN 58													
No DE COMPTE ACCOUNT No.	EMPLACEMENT DE L'IMMEUBLE LOCATION OF PROPERTY	CADASTRE—SUBDIVISION	VALEUR (DOLLARS SEULEMENT) — VALUE (DOLLARS ONLY)																
			TERRAIN LAND	BÂTIMENTS BUILDINGS	VALEUR TOTALE—TOTAL VALUE				EXEMPT	CATHOLIQUE CATHOLIC	PROTESTANTE PROTESTANT	NEUTRE NEUTRAL	JUIVE JEWISH	EXTENSION DES TROUERS MAINTENANCE OF SIDEWALKS FOR FRONT FT.	VOÛTES VAULTS	RÉSOLUTION REDUCTION NO.			
NOM ET ADRESSE DU PROPRIÉTAIRE NAME AND ADDRESS OF OWNER	OCCUPATION ET/AND DENOMINATION	EXEMPT	CATHOLIQUE CATHOLIC	PROTESTANTE PROTESTANT	NEUTRE NEUTRAL	JUIVE JEWISH													
5825 16	-----A. E. 36----- LOT AVE DE L'EEPE CITE DE MONTREAL	<u>PAR. ST LAURENT</u> 637 1032	EX	2 20	2 20													25	
5825 17	-----A. E. 36----- LOT AVE DE L'EEPE CITE DE MONTREAL	<u>PAR. ST LAURENT</u> 637 1031	EX	2 20	2 20														25
5825 18	-----A. E. 36----- LOT AVE DE L'EEPE CITE DE MONTREAL	<u>PAR. ST LAURENT</u> 637 1030	EX	2 20	2 20														25
5825 21	-----A. E. 36----- LOT DE L'EEPE CITE DE MONTREAL	<u>PAR. ST LAURENT</u> 637 1027	EX	2 20	2 20				✓										25
5825 22	-----A. E. 36----- LOT AVE DE L'EEPE CITE DE MONTREAL	<u>PAR. ST LAURENT</u> 637 1026	EX	2 20	2 20														25
5825 23	-----A. E. 36----- LOT AVE DE L'EEPE CITE DE MONTREAL	<u>PAR. ST LAURENT</u> 637 1025	EX	2 20	2 20														25
5825 24	-----A. E. 36----- LOT AVE DE L'EEPE CITE DE MONTREAL	<u>PAR. ST LAURENT</u> 637 1024	EX	2 20	2 20														25
5825 25	-----A. E. 36----- LOT AVE DE L'EEPE CITE DE MONTREAL	<u>PAR. ST LAURENT</u> 637 1023	EX	2 20	2 20														25

582536 (1944/45)

John Coburney

& Fedor

Anna Opychana, his wife C. as to p.
7744 ave. St. L. P. Ave

582537 (1944/45)

Fedor Konikow

& Dora Wojteck, his wife C. as to p.
7457 Wisconsin

RÔLE SUPPLÉMENTAIRE D'ÉVALUATION DES IMMEUBLES POUR L'EXERCICE FINANCIER COMMENÇANT LE 1ER MAI, 1943
SUPPLEMENTARY VALUATION ROLL OF IMMOVABLE PROPERTY FOR THE FISCAL YEAR COMMENCING 1ST MAY, 1943

1204

RUE STREET	ARRONDISSEMENT ELECTORAL ELECTORAL DISTRICT	QUARTIER WARD	VALEUR (DOLLARS SEULEMENT) — VALUE (DOLLARS ONLY)							ENTRETIEN DES TROTTOIRS MAINTENANCE OF SIDEWALKS PDB. FRONT PT.	VOÛTES VAULTS	RÉSOLUTION REDUCTION NO.
No DE COMPTE ACCOUNT No.	EMPLACEMENT DE L'IMMEUBLE LOCATION OF PROPERTY	CADASTRE—SUBDIVISION	TERRAIN LAND	BÂTIMENTS BUILDINGS	EXEMPT	CATHOLIQUE CATHOLIC	PROTESTANTE PROTESTANT	NEUTRE NEUTRAL	JUIVE JEWISH			
	-----A. E. 36-----	<u>PAR. ST LAURENT</u>										
5825 26	LOT AVE DE L'ÉPÉE CITE DE MONTREAL	637 1022	EX 2 20		2 20					25		
	-----A. E. 42-----	<u>PAR. ST LAURENT</u>										
5825 34	LOT AVE DE L'ÉPÉE CITE DE MONTREAL	637 847	EX 3 50		3 50					25		
	-----A. E. 42-----	<u>PAR. ST LAURENT</u>										
5825 35	LOT AVE DE L'ÉPÉE CITE DE MONTREAL	637 846	EX 3 50		3 50					25		
	-----A. E. 42-----	<u>PAR. ST LAURENT</u>										
5825 36	⁷⁸⁰⁴ LOT AVE DE L'ÉPÉE CITE DE MONTREAL	637 845	EX 3 50	9650	3 50				10000. (1944/45)	25	OBJ. No. 45/1135 (7/5/45)	
	-----A. E. 42-----	<u>PAR. ST LAURENT</u>										
5825 37	⁷⁷⁹⁸ LOT AVE DE L'ÉPÉE CITE DE MONTREAL	637 844	EX 3 50	9650	3 50				10000. (1944/45)	25	OBJ. No. 45/1136 (7/5/45)	
	-----A. E. 42-----	<u>PAR. ST LAURENT</u>										
5825 49	7724 AVE DE L'ÉPÉE CHARLES SILVERMAN 5707 JEANNE MANCE	637 832 831	J 6 50	33 50						40 00 50		
	-----A. E. 39-----	<u>PAR. ST LAURENT</u>										
5825 51	LOT AVE DE L'ÉPÉE LA COMMISSION DES ECOLES CATHOLIQUES DE MONTREAL 117 STE CATHERINE OUEST	637 656	EX 6 00		6 00					26		
	-----A. E. 39-----	<u>PAR. ST LAURENT</u>										
5825 52	LOT AVE DE L'ÉPÉE LA COMMISSION DES ECOLES CATHOLIQUES DE MONTREAL 117 STE CATHERINE OUEST	637 655	EX 6 00		6 00					26		

VILLE DE
CITY OF **MONTREAL**

RÔLE SUPPLÉMENTAIRE D'ÉVALUATION DES IMMEUBLES POUR L'EXERCICE FINANCIER COMMENÇANT LE 1ER MAI, 1943
SUPPLEMENTARY VALUATION ROLL OF IMMOVABLE PROPERTY FOR THE FISCAL YEAR COMMENCING 1ST MAY, 1943

1205

RUE STREET	ARRONDISSEMENT ELECTORAL ELECTORAL DISTRICT	QUARTIER WARD	VALEUR (DOLLARS SEULEMENT) - VALUE (DOLLARS ONLY)							ENTRETIEN DES TROTTOIRS MAINTENANCE OF SIDEWALKS POS. FRONT FT.	VOÛTES VAULTS	RÉSOLUTION REDUCTION NO.
No DE COMPTE ACCOUNT No.	EMPLACEMENT DE L'IMMEUBLE LOCATION OF PROPERTY	CADASTRE - SUBDIVISION	TERRAIN LAND	BÂTIMENTS BUILDINGS	EXEMPT	CATHOLIQUE CATHOLIC	PROTESTANTE PROTESTANT	NEUTRE NEUTRAL	JUIVE JEWISH			
	-----A. E. 39-----	<u>PAR. ST LAURENT</u>										
5825 53	LOT AVE DE L'ÉPÉE LA COMMISSION DESECOLES CATHOLIQUES DE MONTREAL 117 STE CATHERINE OUEST	637 654 EX	6 00		6 00					26		
	-----A. E. 39-----	<u>PAR. ST LAURENT</u>										
5825 54	LOT AVE DE L'ÉPÉE LA COMMISSION DES ECOLES CATHOLIQUES DE MONTREAL 117 STE CATHERINE OUEST	637 653 EX	6 00		6 00					26		
	-----A. E. 39-----	<u>PAR. ST LAURENT</u>										
5825 55	LOT AVE DE L'ÉPÉE LA COMMISSION DES ECOLES CATHOLIQUES DE MONTREAL 117 STE CATHERINE OUEST	637 652 EX	5 50		5 50					25		
	-----A. E. 39-----	<u>PAR. ST LAURENT</u>										
5825 59	LOT AVE DE L'ÉPÉE CITE DE MONTREAL	637 647 EX	5 50		5 50					25		
	-----A. E. 23-----	<u>PAR. ST LAURENT</u>										
5825 94	7004 AVE DE L'ÉPÉE HENRI TRUDEL 7286 BOYER	637 303 302 CONSTBLE SP. C	11 00	9 00		20 00				50		
	-----A. E. 28-----	<u>PAR. ST LAURENT</u>										
5826 20	6991 AVE DE L'ÉPÉE CHARLES F. ACHESON 6991 DE L'ÉPÉE LORNA HAZEL ACHESON EDGAR RICHARD ACHESON EILEEN GERTRUDE ACHESON WIFE OF FREDERICK HAWKINS JOHN JAMES ACHESON KENNETH ACHESON	638 105 106 C	11 00	11 00		22 00				50		

VILLE DE
CITY OF **MONTREAL**

RÔLE SUPPLÉMENTAIRE D'ÉVALUATION DES IMMEUBLES POUR L'EXERCICE FINANCIER COMMENÇANT LE 1ER MAI, 1943
SUPPLEMENTARY VALUATION ROLL OF IMMOVABLE PROPERTY FOR THE FISCAL YEAR COMMENCING 1ST MAY, 1943

1206

RUE STREET ARRONDISSEMENT ELECTORAL ELECTORAL DISTRICT QUARTIER WARD ST JEAN 58

No DE COMPTE ACCOUNT No.	EMPLACEMENT DE L'IMMEUBLE LOCATION OF PROPERTY NOM ET ADRESSE DU PROPRIÉTAIRE NAME AND ADDRESS OF OWNER	CADASTRE—SUBDIVISION OCCUPATION ET/AND DENOMINATION	VALEUR (DOLLARS SEULEMENT) — VALUE (DOLLARS ONLY)					EXEMPTION OR TOLL MAINTENANCE OF SIDEWALK Pkg. FRONT FT.	VOÛTES VAULTS	RÉSOLUTION REDUCTION NO.
			TERRAIN LAND	BÂTIMENTS BUILDINGS	EXEMPT	CATHOLIQUE CATHOLIC	PROTESTANTE PROTESTANT			
	**** A.E.39 ****	<u>PAR. ST LAURENT</u>								
5826 55	LOT AVE DE L'ÉPÉE CITE DE MONTREAL	638 407 EX	4 50		4 50			25		
	**** A.E.39 ****	<u>PAR. ST LAURENT</u>								
5826 59	7483-85 AVE DE L'ÉPÉE EDNA MAY GOULDTHORPE WIFE S. AS TO P. OF ROBERT MC RAE 2388 BEAUBIEN EST	638 412 P	4 50	50 50			55 00	25		
	**** A.E.39 ****	<u>PAR. ST LAURENT</u>								
5826 60	7489-87 AVE DE L'ÉPÉE BEATRICE ADELAIDE GOULDTHORPE WIFE S. AS TO P. OF RICHARD L. BRETtingham 7489 AVE DE L'ÉPÉE	638 413 P	4 50	50 50			55 00	25		
	**** A.E.39 ****	<u>PAR. ST LAURENT</u>								
5826 76	7589-91 AVE DE L'ÉPÉE FRANK E. BICKERDIKE 3265 LACOMBE	638 430 SALESMAN P	4 50	45 50			50 00	26		
	**** A.E.36 ****	<u>PAR. ST LAURENT</u>								
5826 81	LOT AVE DE L'ÉPÉE CITE DE MONTREAL	638 608 EX	3 50		3 50			25		
	**** A.E.36 ****	<u>PAR. ST LAURENT</u>								
5826 82	LOT AVE DE L'ÉPÉE CITE DE MNTREAL	638 609 EX	3 50		3 50			25		

VILLE DE MONTREAL
CITY OF

RÔLE SUPPLÉMENTAIRE D'ÉVALUATION DES IMMEUBLES POUR L'EXERCICE FINANCIER COMMENÇANT LE 1ER MAI, 1943
SUPPLEMENTARY VALUATION ROLL OF IMMOVABLE PROPERTY FOR THE FISCAL YEAR COMMENCING 1ST MAY, 1943

1207

RUE STREET		ARRONDISSEMENT ELECTORAL ELECTORAL DISTRICT		QUARTIER WARD		ST JEAN 58							RÉSOLUTION REDUCTION NO.			
No DE COMPTE ACCOUNT NO.	EMPLACEMENT DE L'IMMEUBLE LOCATION OF PROPERTY	CADASTRE - SUBDIVISION	OCCUPATION ET/AND DENOMINATION	TERRAIN LAND	BÂTIMENTS BUILDINGS	VALEUR (DOLLARS SEULEMENT) - VALUE (DOLLARS ONLY)					DIRECTION DES TROTTOIRS MAINTENANCE OF SIDEWALKS POS. FRONT ET.	VOÛTES VAULTS				
						VALEUR TOTALE - TOTAL VALUE								EXEMPT	CATHOLIQUE CATHOLIC	PROTESTANTE PROTESTANT
	**** A.E.36 ****	<u>PAR. ST LAURENT</u>														
5826 83	LOT AVE DE L'ÉPÉE CITE DE MONTREAL	638	610	EX	3 50		3 50					25				
	**** A.E.36 ****	<u>PAR. ST LAURENT</u>														
5826 85	7763-65 AVE DE L'ÉPÉE FRANK E. BICKERDIKE 3265 LA FONTAINE	638	613	P	3 50	36 50		40 00				25				
	**** A.E.36 ****	<u>PAR. ST LAURENT</u>														
5826 88	LOT AVE DE L'ÉPÉE CITE DE MONTREAL	638	615	EX	3 50		3 50					25				
	**** A.E.36 ****	<u>PAR. ST LAURENT</u>														
5826 89	LOT AVE DE L'ÉPÉE CITE DE MONTREAL	638	616	EX	3 50		3 50					25				
	**** A.E.36 ****	<u>PAR. ST LAURENT</u>														
5826 90	LOT AVE DE L'ÉPÉE CITE DE MONTREAL	638	617	EX	3 50		3 50					25				
	**** A.E.36 ****	<u>PAR. ST LAURENT</u>														
5826 93	LOT AVE DE L'ÉPÉE CITE DE MONTREAL	638	621	EX	3 50		3 50					25				
	**** A.E.36 ****	<u>PAR. ST LAURENT</u>														
5826 94	LOT AVE DE L'ÉPÉE CITE DE MONTREAL	638	622	EX	3 50		3 50					25				

VILLE DE
CITY OF **MONTREAL**

RÔLE SUPPLÉMENTAIRE D'ÉVALUATION DES IMMEUBLES POUR L'EXERCICE FINANCIER COMMENÇANT LE 1ER MAI, 1943
SUPPLEMENTARY VALUATION ROLL OF IMMOVABLE PROPERTY FOR THE FISCAL YEAR COMMENCING 1ST MAY, 1943

1208

RUE STREET		ARRONDISSEMENT ELECTORAL ELECTORAL DISTRICT		QUARTIER ST JEAN 58 WARD							ENTRETIEN DES FROTTOIRS MAINTENANCE OF SIDEWALKS POS. FRONT FT.	VOÛTES VAULTS	RÉSOLUTION RÉDUCTION NO.
No DE COMPTE ACCOUNT No.	EMPLACEMENT DE L'IMMEUBLE LOCATION OF PROPERTY	CADASTRE - SUBDIVISION	VALEUR (DOLLARS SEULEMENT) - VALUE (DOLLARS ONLY)					ENTRETIEN DES FROTTOIRS MAINTENANCE OF SIDEWALKS POS. FRONT FT.	VOÛTES VAULTS	RÉSOLUTION RÉDUCTION NO.			
			TERRAIN LAND	BÂTIMENTS BUILDINGS	EXEMPT	CATHOLIQUE CATHOLIC	PROTESTANTE PROTESTANT						
	---- A.E.36 ----	<u>PAR. S LAURENT</u>											
5826 95	LOT AVE DE L'ÉPÉE CITE DE MONTREAL	638 623	EX	3 50		3 50					25		
	---- A.E.36 ----	<u>PAR. ST LAURENT</u>											
5826 96	LOT AVE DE L'ÉPÉE CITE DE MONTREAL	638 624	EX	3 50		3 50					25		
	---- A.E.36 ----	<u>PAR. ST LAURENT</u>											
5826 97	LOT AVE DE L'ÉPÉE CITE DE MONTREAL	638 625	EX	3 50		3 50					25		
	---- A.E.36 ----	<u>PAR. ST LAURENT</u>											
5826 98	LOT AVE DE L'ÉPÉE CITE DE MONTREAL	638 626	EX	3 50		3 50					25		
	---- A.E. 36 ----	<u>PAR. ST LAURENT</u>											
5826 99	LOT AVE DE L'ÉPÉE CITE DE MONTREAL	638 627	EX	3 50		3 50					25		
	---- A.E.36 ----	<u>PAR. ST LAURENT</u>											
5827 00	LOT AVE DE L'ÉPÉE CITE DE MONTREAL	638 628	EX	3 50		3 50					25		
	---- A.E.36 ----	<u>PAR. ST LAURENT</u>											
5827 02	LOT AVE DE L'ÉPÉE CITE DE MONTREAL	638 771	EX	3 00		3 00					25		

VILLE DE
CITY OF **MONTREAL**

RÔLE SUPPLÉMENTAIRE D'ÉVALUATION DES IMMEUBLES POUR L'EXERCICE FINANCIER COMMENÇANT LE 1ER MAI, 1943
SUPPLEMENTARY VALUATION ROLL OF IMMOVABLE PROPERTY FOR THE FISCAL YEAR COMMENCING 1ST MAY, 1943

1209

RUE STREET		ARRONDISSEMENT ELECTORAL ELECTORAL DISTRICT		QUARTIER WARD		VALEUR (DOLLARS SEULEMENT) - VALUE (DOLLARS ONLY)				ENTRETIEN DES TROTTOIRS MAINTENANCE OF SIDEWALKS Pos. FRONT FT.	VOÛTES VAULTS	RÉSOLUTION REDUCTION NO.
No DE COMPTE ACCOUNT No.	EMPLACEMENT DE L'IMMEUBLE LOCATION OF PROPERTY	CADASTRE - SUBDIVISION	OCCUPATION ET/AND DENOMINATION	TERRAIN LAND	BÂTIMENTS BUILDINGS	EXEMPT	CATHOLIQUE CATHOLIC	PROTESTANTE PROTESTANT	NEUTRE NEUTRAL			
	---- A.E.36 ----	<u>PAR. ST LAURENT</u>										
5827 03	LOT AVE DE L'ÉPÉE CITE DE MONTREAL	638	772	EX	2 20	2 20					25	
	---- A.E.36 ----	<u>PAR. ST LAURENT</u>										
5827 14	LOT AVE DE L'ÉPÉE CITE DE MONTREAL	638	783	EX	2 20	2 20					25	
	---- A.E.36 ----	<u>PAR. ST LAURENT</u>										
5827 15	LOT AVE DE L'ÉPÉE CITE DE MONTREAL	638	784	EX	2 20	2 20					25	
	---- A.E.36 ----	<u>PAR. ST LAURENT</u>										
5827 16	LOT AVE DE L'ÉPÉE CITE DE MONTREAL	638	785	EX	2 20	2 20					25	
	---- A.E.36 ----	<u>PAR. S LAURENT</u>										
5827 17	LOT AVE DE L'ÉPÉE CITE DE MONTREAL	638	786	EX	2 20	2 20					25	
	---- A.E.36 ----	<u>PAR. ST LAURENT</u>										
5827 18	LOT AVE DE L'ÉPÉE CITE DE MONTREAL	638	787	EX	2 20	2 20					25	
	---- A.E.36 ----	<u>PAR. ST LAURENT</u>										
5827 21	LOT AVE DE L'ÉPÉE CITE DE MONTREAL	638	790	EX	2 20	2 20					25	

DE LA MONTREAL 1944

VILLE DE MONTREAL
CITY OF

RÔLE SUPPLÉMENTAIRE D'ÉVALUATION DES IMMEUBLES POUR L'EXERCICE FINANCIER COMMENÇANT LE 1ER MAI, 1943
SUPPLEMENTARY VALUATION ROLL OF IMMOVABLE PROPERTY FOR THE FISCAL YEAR COMMENCING 1ST MAY, 1943

1210

RUE STREET	ARRONDISSEMENT ELECTORAL ELECTORAL DISTRICT	QUARTIER WARD	VALEUR (DOLLARS SEULEMENT) — VALUE (DOLLARS ONLY)					DIRECTION DES VOIES MAINTENANCE OF SIDEWALKS FDS. FRONT FT.	VOÛTES VAULTS	RÉSULTION REDUCTION NO.
No DE COMPTE ACCOUNT No.	EMPLACEMENT DE L'IMMEUBLE LOCATION OF PROPERTY NOM ET ADRESSE DU PROPRIÉTAIRE NAME AND ADDRESS OF OWNER	CADASTRE—SUBDIVISION OCCUPATION ET/AND DENOMINATION	TERRAIN LAND	BÂTIMENTS BUILDINGS	VALEUR TOTALE — TOTAL VALUE					
					EXEMPT	CATHOLIQUE CATHOLIC	PROTESTANTE PROTESTANT	NEUTRE NEUTRAL	JUIVE JEWISH	
	---- A.E.36 ----	<u>PAR. ST LAURENT</u>								
5827 22	LOT AVE DE L'EEPE CITE DE MONTREAL	638 791 EX	2 20		2 20				25	
	---- A.E.36 ----	<u>PAR. ST LAURENT</u>								
5827 23	LOT AVE DE L'EEPE CITE DE MONTREAL	638 792 EX	2 20		2 20				25	
	---- A.E.36 ----	<u>PAR. ST LAURENT</u>								
5827 24	LOT AVE DE L'EEPE CITE DE MONTREAL	638 793 EX	2 20		2 20				25	
	---- A.E.36 ----	<u>PAR. ST LAURENT</u>								
5827 25	LOT AVE DE L'EEPE CITE DE MONTREAL	638 794 EX	2 20		2 20				25	
	---- A.E.36 ----	<u>PAR. ST LAURENT</u>								
5827 26	LOT AVE DE L'EEPE CITE DE MONTREAL	638 795 EX	2 20		2 20				25	
	---- A.E.36 ----	<u>PAR. ST LAURENT</u>								
5827 27	LOT AVE DE L'EEPE CITE DE MONTREAL	638 796 EX	2 20		2 20				25	
	---- A.E.36 ----	<u>PAR. ST LAURENT</u>								
5827 28	LOT AVE DE L'EEPE CITE DE MONTREAL	638 797 EX	2 20		2 20				25	

RÔLE SUPPLÉMENTAIRE D'ÉVALUATION DES IMMEUBLES POUR L'EXERCICE FINANCIER COMMENÇANT LE 1ER MAI, 1943
SUPPLEMENTARY VALUATION ROLL OF IMMOVABLE PROPERTY FOR THE FISCAL YEAR COMMENCING 1ST MAY, 1943

1211]

RUE STREET	ARRONDISSEMENT ELECTORAL ELECTORAL DISTRICT	QUARTIER WARD	VALEUR (DOLLARS SEULEMENT) - VALUE (DOLLARS ONLY)							ENTRETIEN DES TROTTOIRS MAINTENANCE OF SIDEWALKS PDS. FRONT FT.	VOÛTES VAULTS	RÉSOLUTION RÉDUCTION NO.
No DE COMPTE ACCOUNT No.	EMPLACEMENT DE L'IMMEUBLE LOCATION OF PROPERTY	CADASTRE - SUBDIVISION	TERRAIN LAND	BÂTIMENTS BUILDINGS	EXEMPT	CATHOLIQUE CATHOLIC	PROTESTANTE PROTESTANT	NEUTRE NEUTRAL	JUIVE JEWISH			
	**** A.E.36 ****	<u>PAR. ST LAURENT</u>										
5827 29	LOT AVE DE L'EPEE CITE DE MONTREAL	638 943 EX	1 50		1 50						25	
	**** A.E.36 ****	<u>PAR. ST LAURENT</u>										
5827 30	LOT AVE DE L'EPEE CITE DE MONTREAL	638 944 EX	1 50		1 50						25	
	**** A.E.36 ****	<u>PAR. ST LAURENT</u>										
5827 31	LOT AVE DE L'EPEE CITE DE MONTREAL	638 945 EX	1 50		1 50						25	
	**** A.E.36 ****	<u>PAR. ST LAURENT</u>										
5827 32	LOT AVE DE L'EPEE CITE DE MONTREAL	638 946 EX	1 50		1 50						25	
	**** A.E.36 ****	<u>PAR. ST LAURENT</u>										
5827 33	LOT AVE DE L'EPEE CITE DE MONTREAL	638 947 EX	1 50		1 50						25	
	**** A.E.36 ****	<u>PAR. ST LAURENT</u>										
5827 34	LOT AVE DE L'EPEE CITE DE MONTREAL	638 948 EX	1 50		1 50						25	
	**** A.E.36 ****	<u>PAR. ST LAURENT</u>										
5827 35	LOT AVE DE L'EPEE CITE DE MONTREAL	638 949 EX	1 50		1 50						25	

RÔLE SUPPLÉMENTAIRE D'ÉVALUATION DES IMMEUBLES POUR L'EXERCICE FINANCIER COMMENÇANT LE 1ER MAI, 1943
SUPPLEMENTARY VALUATION ROLL OF IMMOVABLE PROPERTY FOR THE FISCAL YEAR COMMENCING 1ST MAY, 1943

1212

RUE STREET		ARRONDISSEMENT ELECTORAL ELECTORAL DISTRICT		QUARTIER ST JEAN 58 WARD		VALEUR (DOLLARS SEULEMENT) - VALUE (DOLLARS ONLY)					ENTRETIEN DES TRACINGS MAINTENANCE OF SIDEWALKS POS. FRONT ET.	VOÛTES VAULTS	RÉSOLUTION RÉDUCTION NO.
No DE COMPTE ACCOUNT No.	EMPLACEMENT DE L'IMMEUBLE LOCATION OF PROPERTY	CADASTRE - SUBDIVISION	OCCUPATION ET/AND DENOMINATION	TERRAIN LAND	BÂTIMENTS BUILDINGS	EXEMPT	CATHOLIQUE CATHOLIC	PROTESTANTE PROTESTANT	NEUTRE NEUTRAL	JUIVE JEWISH			
	---- A.E.36 ----	<u>PAR. ST LAURENT</u>											
5827 36	LOT AVE DE L'EEPEE CITE DE MONTREAL	638	950 EX	1 50		1 50						25	
	---- A.E.36 ----	<u>PAR. ST LAURENT</u>											
5827 37	LOT AVE DE L'EEPEE CITE DE MONTREAL	638	951 EX	1 50		1 50						25	
	---- A.E.36 ----	<u>PAR. ST LAURENT</u>											
5827 38	LOT AVE DE L'EEPEE CITE DE MONTREAL	638	952 EX	1 50		1 50						25	
	---- A.E.36 ----	<u>PAR. ST LAURENT</u>											
5827 39	LOT AVE DE L'EEPEE CITE DE MONTREAL	638	953 EX	1 50		1 50						25	
	---- A.E.36 ----	<u>PAR. ST LAURENT</u>											
5827 40	LOT AVE DE L'EEPEE CITE DE MONTREAL	638	954 EX	1 50		1 50						25	
	---- A.E.36 ----	<u>PAR. ST LAURENT</u>											
5827 41	LOT AVE DE L'EEPEE CITE DE MONTREAL	638	955 EX	1 50		1 50						25	
	---- A.E.36 ----	<u>PAR. ST LAURENT</u>											
5827 42	LOT AVE DE L'EEPEE CITE DE MONTREAL	638	956 EX	1 50		1 50						25	

VILLE DE
CITY OF **MONTREAL**

RÔLE SUPPLÉMENTAIRE D'ÉVALUATION DES IMMEUBLES POUR L'EXERCICE FINANCIER COMMENÇANT LE 1ER MAI, 1943
SUPPLEMENTARY VALUATION ROLL OF IMMOVABLE PROPERTY FOR THE FISCAL YEAR COMMENCING 1ST MAY, 1943

1213

RUE STREET		ARRONDISSEMENT ELECTORAL ELECTORAL DISTRICT		VALEUR (DOLLARS SEULEMENT) - VALUE (DOLLARS ONLY)							ENTRETIEN DES TROTTOIRS MAINTENANCE OF SIDEWALKS POS. FRONT PT.	VOÛTES VAULTS	RÉSOLUTION REDUCTION NO.
EMPLACEMENT DE L'IMMEUBLE LOCATION OF PROPERTY		CADASTRE - SUBDIVISION		VALEUR TOTALE - TOTAL VALUE									
No DE COMPTE ACCOUNT No.	NOM ET ADRESSE DU PROPRIÉTAIRE NAME AND ADDRESS OF OWNER	OCCUPATION ET/AND DENOMINATION	TERRAIN LAND	BÂTIMENTS BUILDINGS	EXEMPT	CATHOLIQUE CATHOLIC	PROTESTANTE PROTESTANT	NEUTRE NEUTRAL	JUIVE JEWISH				
	---- A.E.36 ----	<u>PAR. ST LAURENT</u>											
5827 43	LOT AVE DE L'ÉPÉE CITE DE MONTREAL	638 957 EX	1 50		1 50						25		
	---- A.E.36 ----	<u>PAR. ST LAURENT</u>			✓								
5827 46	LOT AVE DE L'ÉPÉE CITE DE MONTREAL	638 961 EX	1 50		1 50						25		
	---- A.E.36 ----	<u>PAR. ST LAURENT</u>											
5827 47	LOT AVE DE L'ÉPÉE CITE DE MONTREAL	638 962 EX	1 50		150 1 50						25		
	---- A.E.36 ----	<u>PAR. ST LAURENT</u>											
5827 48	LOT AVE DE L'ÉPÉE CITE DE MONTREAL	638 963 EX	1 50		1 50						25		
	---- A.E.36 ----	<u>PAR. ST LAURENT</u>											
5827 49	LOT AVE DE L'ÉPÉE CITE DE MONTREAL	638 964 EX	1 50		1 50						25		
5827 50	lot AVE de l'Épée CITE DE MONTREAL	638 965 EX	1 50		1 50						25		
	---- A.E.36 ----	<u>PAR. ST LAURENT</u>											
5827 51	LOT AVE DE L'ÉPÉE CITE DE MONTREAL	638 966 EX	1 50		1 50						25		

VILLE DE
CITY OF **MONTREAL**

RÔLE SUPPLÉMENTAIRE D'ÉVALUATION DES IMMEUBLES POUR L'EXERCICE FINANCIER COMMENÇANT LE 1ER MAI, 1943
SUPPLEMENTARY VALUATION ROLL OF IMMOVABLE PROPERTY FOR THE FISCAL YEAR COMMENCING 1ST MAY, 1943

1214

RUE STREET		ARRONDISSEMENT ELECTORAL ELECTORAL DISTRICT		QUARTIER ST JEAN 58 WARD							ENTRETIEN DES TRONCS MAINTENANCE OF SIDEWALKS POS. FRONT PT.	VOÛTES VAULTS	RÉSOLUTION REDUCTION NO.
No DE COMPTE ACCOUNT No.	EMPLACEMENT DE L'IMMEUBLE LOCATION OF PROPERTY	CADASTRE—SUBDIVISION	OCCUPATION ET/AND DENOMINATION	TERRAIN LAND	BÂTIMENTS BUILDINGS	VALEUR (DOLLARS SEULEMENT) — VALUE (DOLLARS ONLY)							
	NOM ET ADRESSE DU PROPRIÉTAIRE NAME AND ADDRESS OF OWNER					EXEMPT	CATHOLIQUE CATHOLIC	PROTESTANTE PROTESTANT	NEUTRE NEUTRAL	JUIVE JEWISH			
	---- A.E.35 ----	<u>PAR. ST LAURENT</u>											
5827 52	LOT AVE DE L'EEPEE CITE DE MONTREAL	638 1112	EX	1 60		1 60					26		
	---- A.E.35 ----	<u>PAR. ST LAURENT</u>											
5827 53	LOT AVE DE L'EEPEE CITE DE MONTREAL	638 1113	EX	1 60		1 60					25		
	---- A.E.35 ----	<u>PAR. ST LAURENT</u>											
5827 54	LOT AVE DE L'EEPEE CITE DE MONTREAL	638 1114	EX	1 60		1 60					26		
	---- A.E.35 ----	<u>PAR. ST LAURENT</u>											
5827 55	LOT AVE DE L'EEPEE CITE DE MONTREAL	638 1115	EX	1 60		1 60					26		
	---- A.E.35 ----	<u>PAR. ST LAURENT</u>											
5827 56	LOT AVE DE L'EEPEE CITE DE MONTREAL	638 1116	EX	1 60		1 60					26		
	---- A.E.35 ----	<u>PAR. ST LAURENT</u>											
5827 59	LOT AVE DE LEPEE CITE DE MONTREAL	638 1119	EX	1 50		1 50					25		
	---- A.E.35 ----	<u>PAR. ST LAURENT</u>											
5827 66	LOT AVE DE L'EEPEE CITE DE MONTREAL	638 1127	EX	1 50		1 50					N.S.C.		

VILLE DE
CITY OF **MONTREAL**

RÔLE SUPPLÉMENTAIRE D'ÉVALUATION DES IMMEUBLES POUR L'EXERCICE FINANCIER COMMENÇANT LE 1ER MAI, 1943
SUPPLEMENTARY VALUATION ROLL OF IMMOVABLE PROPERTY FOR THE FISCAL YEAR COMMENCING 1ST MAY, 1943

RUE STREET		ARRONDISSEMENT ELECTORAL ELECTORAL DISTRICT		QUARTIER WARD		1215				
No DE COMPTE ACCOUNT No.	EMPLACEMENT DE L'IMMEUBLE LOCATION OF PROPERTY	CADASTRE - SUBDIVISION OCCUPATION ET / AND DENOMINATION	VALEUR (DOLLARS SEULEMENT) - VALUE (DOLLARS ONLY)					EXEMPTION DES TERRAINS MAINTENANCE OF SIDEWALKS POS. FRONT FT.	VOÛTES VAULTS	RÉSOLUTION REDUCTION No.
			TERRAIN LAND	BÂTIMENTS BUILDINGS	EXEMPT	CATHOLIQUE CATHOLIC	PROTESTANTE PROTESTANT			
	---- A.E.35 ----	<u>PAR. ST LAURENT</u>								
5827 78	LOT AVE DE L'EEPE CITE DE MONTREAL	638 1246 EX	1 30		1 30				N.S.C.	
	---- A.E.35 ----	<u>PAR. ST LAURENT</u>								
5827 79	LOT AVE DE L'EEPE CITE DE MONTREAL	638 1247 EX	1 30		1 30				N.S.C.	
	---- A.E.35 ----	<u>PAR. ST LAURENT</u>								
5827 80	LOT AVE DE L'EEPE CITE DE MONTREAL	638 1248 EX	1 30		1 30				N.S.C.	
	---- A.E.35 ----	<u>PAR. ST LAURENT</u>								
5827 81	LOT AVE DE L'EEPE CITE DE MONTREAL	638 1249 EX	1 30		1 30				N.S.C.	
	---- A.E.35 ----	<u>PAR. ST LAURENT</u>								
5827 82	LOT AVE DE L'EEPE CITE DE MONTREAL	638 1250 EX	1 30		1 30				N.S.C.	
	---- A.E.35 ----	<u>PAR. ST LAURENT</u>								
5827 83	LOT AVE DE L'EEPE CITE DE MONTREAL	638 1251 EX	1 30		1 30				N.S.C.	
	---- A.E.35 ----	<u>PAR. ST LAURENT</u>								
5827 84	LOT AVE DE L'EEPE CITE DE MONTREAL	638 1252 EX	1 30		1 30				N.S.C.	

VILLE DE
CITY OF **MONTREAL**

RÔLE SUPPLÉMENTAIRE D'ÉVALUATION DES IMMEUBLES POUR L'EXERCICE FINANCIER COMMENÇANT LE 1ER MAI, 1943
SUPPLEMENTARY VALUATION ROLL OF IMMOVABLE PROPERTY FOR THE FISCAL YEAR COMMENCING 1ST MAY, 1943

1216

RUE STREET		ARRONDISSEMENT ELECTORAL ELECTORAL DISTRICT		QUARTIER WARD		ST JEAN 58								
No DE COMPTE ACCOUNT No.	EMPLACEMENT DE L'IMMEUBLE LOCATION OF PROPERTY		CADASTRE—SUBDIVISION		VALEUR (DOLLARS SEULEMENT) — VALUE (DOLLARS ONLY)					ENTRETIEN DES TROTTOIRS MAINTENANCE OF SIDEWALKS PBL. FRONT FT.	VOÛTES VAULTS	RÉSOLUTION REDUCTION NO.		
	NOM ET ADRESSE DU PROPRIÉTAIRE NAME AND ADDRESS OF OWNER		OCCUPATION ET/AND DENOMINATION		TERRAIN LAND	BÂTIMENTS BUILDINGS	EXEMPT	CATHOLIQUE CATHOLIC	PROTESTANTE PROTESTANT				NEUTRE NEUTRAL	JUIVE JEWISH
	---- A.E.35 ----		<u>PAR. ST LAURENT</u>											
5827 85	LOT AVE DE L'EEPE CITE DE MONTREAL		638	1253	EX	1 30		1 30					N.S.C.	
	---- A.E.35 ----		<u>PAR. ST LAURENT</u>											
5827 86	LOT AVE DE L'EEPE CITE DE MONTREAL		638	1254	EX	1 30		1 30					N.S.C.	
	---- A.E.35 ----		<u>PAR. ST LAURENT</u>											
5827 87	LOT AVE DE L'EEPE CITE DE MONTREAL		638	1255	EX	1 30		1 30					N.S.C.	
	---- A.E.35 ----		<u>PAR. ST LAURENT</u>											
5827 88	LOT AVE DE L'EEPE CITE DE MONTREAL		638	1256	EX	1 30		1 30					N.S.C.	
	---- A.E.35 ----		<u>PAR. ST LAURENT</u>											
5827 89	LOT AVE DE L'EEPE CITE DE MONTREAL		638	1257	EX	1 30		1 30					N.S.C.	
	---- A.E.35 ----		<u>PAR. ST LAURENT</u>											
5827 90	LOT AVE DE L'EEPE CITE DE MONTREAL		638	1258	EX	1 30		1 30					N.S.C.	
	---- A.E.35 ----		<u>PAR. ST LAURENT</u>											
5827 91	LOT AVE DE L'EEPE CITE DE MONTREAL		638	1259	EX	1 30		1 30					N.S.C.	

VILLE DE
CITY OF **MONTREAL**

RÔLE SUPPLÉMENTAIRE D'ÉVALUATION DES IMMEUBLES POUR L'EXERCICE FINANCIER COMMENÇANT LE 1ER MAI, 1943
SUPPLEMENTARY VALUATION ROLL OF IMMOVABLE PROPERTY FOR THE FISCAL YEAR COMMENCING 1ST MAY, 1943

RUE STREET		ARRONDISSEMENT ELECTORAL ELECTORAL DISTRICT		QUARTIER WARD		ST JEAN 58		1217				
No DE COMPTE ACCOUNT No.	EMPLACEMENT DE L'IMMEUBLE LOCATION OF PROPERTY	CADASTRE—SUBDIVISION		VALEUR (DOLLARS SEULEMENT) — VALUE (DOLLARS ONLY)								
		OCCUPATION ET/AND DENOMINATION		TERRAIN LAND	BÂTIMENTS BUILDINGS	EXEMPT	CATHOLIQUE CATHOLIC	PROTESTANTE PROTESTANT	NEUTRE NEUTRAL	JUIVE JEWISH	ENTRETIEN DES TROTTOIRS MAINTENANCE OF SIDEWALKS Pds. FRONT ST.	VOÛTES VAULTS
	---- A.E.35 ----	<u>PAR. ST LAURENT</u>										
5827 92	LOT AVE DE L'EEPEE	638 637	1260 1612	EX	1 30		1 30					N.S.C.
	CITE DE MONTREAL											
	-- -- A.E.35 ----	<u>PAR. ST LAURENT</u>										
5827 93	LOT AVE DE L'EEPEE	638 637	1261 1613	EX	1 30		1 30					N.S.C.
	CITE DE MONTREAL											
	---- A.E.35 ----	<u>PAR. ST LAURENT</u>										
5827 94	LOT AVE DE L'EEPEE	638 637	1262 1614	EX	1 30		1 30					N.S.C.
	CITE DE MONTREAL											
	---- A.E.35 ----	<u>PAR. ST LAURENT</u>										
5827 95	LOT AVE DE L'EEPEE	638 637	1263 1615	EX	1 30		1 30					N.S.C.
	CITE DE MONTREAL											
	---- A.E.35 ----	<u>PAR. ST LAURENT</u>										
5827 96	LOT AVE DE L'EEPEE	638 637	1264 1616	EX	1 30		1 30					N.S.C.
	CITE DE MONTREAL											
	---- A.E.35 ----	<u>PAR. ST LAURENT</u>										
5827 97	LOT AVE DE L'EEPEE	638 637	1265 1617	EX	1 30		1 30					N.S.C.
	CITE DE MONTREAL											

VILLE DE
CITY OF **MONTREAL**

RÔLE SUPPLÉMENTAIRE D'ÉVALUATION DES IMMEUBLES POUR L'EXERCICE FINANCIER COMMENÇANT LE 1ER MAI, 1943
SUPPLEMENTARY VALUATION ROLL OF IMMOVABLE PROPERTY FOR THE FISCAL YEAR COMMENCING 1ST MAY, 1943

1218

RUE STREET ARRONDISSEMENT ELECTORAL ELECTORAL DISTRICT QUARTIER ST JEAN 58 WARD

No DE COMPTE ACCOUNT No.	EMPLACEMENT DE L'IMMEUBLE LOCATION OF PROPERTY NOM ET ADRESSE DU PROPRIÉTAIRE NAME AND ADDRESS OF OWNER	CADASTRE—SUBDIVISION OCCUPATION ET/AND DENOMINATION	TERRAIN LAND	BÂTIMENTS BUILDINGS	VALEUR (DOLLARS SEULEMENT) — VALUE (DOLLARS ONLY)					ENTRETIEN DES TRACIONS MAINTENANCE OF SIDEWALKS PDB. FRONT FT.	VOÛTES VAULTS	RÉSOLUTION REDUCTION NO.
					EXEMPT	CATHOLIQUE CATHOLIC	PROTESTANTE PROTESTANT	NEUTRE NEUTRAL	JUIVE JEWISH			
	**** A.E.35 ****	<u>PAR. ST LAURENT</u>										
5827 98	LOT AVE DE L'ÉPÉE CITE DE MONTREAL	638 1266 637 1618 EX	1 30		1 30						N.S.C.	
	**** A.E.35 ****	<u>PAR. ST LAURENT</u>										
5827 99	LOT AVE DE L'ÉPÉE CITE DE MONTREAL	638 1267 637 1619 EX	1 30		1 30						N.S.C.	
	**** A.E.35 ****	<u>PAR. ST LAURENT</u>										
5828 00	LOT AVE DE L'ÉPÉE CITE DE MONTREAL	638 1268 637 1620 EX	1 30		1 30						N.S.C.	
	**** A.E.35 ****	<u>PAR. ST LAURENT</u>										
5828 01	LOT AVE DE L'ÉPÉE CITE DE MONTREAL	638 1269 637 1621 EX	1 30		1 30						N.S.C.	
	**** A.E.35 ****	<u>PAR. ST LAURENT</u>										
5828 02	LOT AVE DE L'ÉPÉE CITE DE MONTREAL	638 1270 637 1622 EX	1 30		1 30						N.S.C.	
	**** A.E.35 ****	<u>PAR. ST LAURENT</u>										
5828 03	LOT AVE DE L'ÉPÉE CITE DE MONTREAL	638 1271 637 1623 EX	1 30		1 30						N.S.C.	

VILLE DE
CITY OF **MONTREAL**

RÔLE SUPPLÉMENTAIRE D'ÉVALUATION DES IMMEUBLES POUR L'EXERCICE FINANCIER COMMENÇANT LE 1ER MAI, 1943
SUPPLEMENTARY VALUATION ROLL OF IMMOVABLE PROPERTY FOR THE FISCAL YEAR COMMENCING 1ST MAY, 1943

1219

RUE STREET		ARRONDISSEMENT ELECTORAL ELECTORAL DISTRICT		QUARTIER WARD		ST JEAN 58							
No DE COMPTE ACCOUNT No.	EMPLACEMENT DE L'IMMEUBLE LOCATION OF PROPERTY		CADASTRE - SUBDIVISION		VALEUR (DOLLARS SEULEMENT) - VALUE (DOLLARS ONLY)					EXEMPTION OR TERRACE MAINTENANCE OF SIDEWALKS FRONT FT.	VOÛTES VAULTS	RÉSOLUTION REDUCTION NO.	
	NOM ET ADRESSE DU PROPRIÉTAIRE NAME AND ADDRESS OF OWNER		OCCUPATION ET / AND DENOMINATION		TERRAIN LAND	BÂTIMENTS BUILDINGS	EXEMPT	CATHOLIQUE CATHOLIC	PROTESTANTE PROTESTANT				NEUTRE NEUTRAL
	---- A.E.35 ----		<u>PAR. ST LAURENT</u>										
582804	LOT AVE DE L'ÉPÉE		638	1272									
	CITE DE MONTREAL		637	1624	EX	1 30					1 30		N.S.C.
	---- A.E.35 ----		<u>PAR. ST LAURENT</u>										
582805	LOT AVE DE L'ÉPÉE		638	1273									
	CITE DE MONTREAL		637	1625	EX	1 30					1 30		N.S.C.
	---- A.E.35 ----		<u>PAR. ST LAURENT</u>										
582806	LOT AVE DE L'ÉPÉE		638	1274									
	CITE DE MONTREAL		637	1626	EX	1 30					1 30		N.S.C.
	---- A.E.35 ----		<u>PAR. ST LAURENT</u>										
582807	LOT AVE DE L'ÉPÉE		638	1275									
	CITE DE MONTREAL		637	1627	EX	1 30					1 30		N.S.C.
	---- A.E.35 ----		<u>PAR. ST LAURENT</u>										
582808	LOT AVE DE L'ÉPÉE		638	1276									
	CITE DE MONTREAL		637	1628	EX	1 30					1 30		N.S.C.
	---- A.E.35 ----		<u>PAR. ST LAURENT</u>										
582809	LOT AVE DE L'ÉPÉE		638	1277									
	CITE DE MONTREAL		637	1629	EX	1 30					1 30		N.S.C.

VILLE DE
CITY OF **MONTREAL**

RÔLE SUPPLÉMENTAIRE D'ÉVALUATION DES IMMEUBLES POUR L'EXERCICE FINANCIER COMMENÇANT LE 1ER MAI, 1943
SUPPLEMENTARY VALUATION ROLL OF IMMOVABLE PROPERTY FOR THE FISCAL YEAR COMMENCING 1ST MAY, 1943

1220

RUE STREET		ARRONDISSEMENT ELECTORAL ELECTORAL DISTRICT		QUARTIER WARD		ST JEAN 58									
No DE COMPTE ACCOUNT No.	EMPLACEMENT DE L'IMMEUBLE LOCATION OF PROPERTY	CADASTRE - SUBDIVISION		VALEUR (DOLLARS SEULEMENT) - VALUE (DOLLARS ONLY)								ENTRETIEN DES TROTTOIRS MAINTENANCE OF SIDEWALKS PDS. FRONT FT.	VOÛTES VAULTS	RÉSOLUTION REDUCTION NO.	
		NOM ET ADRESSE DU PROPRIÉTAIRE NAME AND ADDRESS OF OWNER	OCCUPATION ET/AND DÉNOMINATION	TERRAIN LAND	BÂTIMENTS BUILDINGS	EXEMPT	CATHOLIQUE CATHOLIC	PROTESTANTE PROTESTANT	NEUTRE NEUTRAL	JUIVE JEWISH	VALEUR TOTALE - TOTAL VALUE				
	---- A.E.35 ----	<u>PAR. ST LAURENT</u>													
582810	LOT AVE DE L'ÉPÉE	638 637	1278 1630												
	CITE DE MONTREAL			EX	1 30					1 30					N.S.C.
	---- A.E.35 ----	<u>PAR. ST LAURENT</u>													
582811	LOT AVE DE L'ÉPÉE 522	638 637	1279 1631												
	CITE DE MONTREAL			EX	1 30					1 30					N.S.C.
	---- A.E.35 ----	<u>PAR. ST LAURENT</u>													
582812	LOT AVE DE L'ÉPÉE	638 637	1280 1632 1632												
	CITE DE MONTREAL			EX	1 30					1 30					N.S.C.
	---- A.E.35 ----	<u>PAR. ST LAURENT</u>													
582813	LOT AVE DE L'ÉPÉE	638 637	1281 1633												
	CITE DE MONTREAL			EX	1 30					1 30					N.S.C.
	---- A.E.35 ----	<u>PAR. ST LAURENT</u>													
582814	LOT AVE DE L'ÉPÉE	638 637	1282 1634												
	CITE DE MONTREAL			EX	1 30					1 30					N.S.C.
	---- A.E.35 ----	<u>PAR. ST LAURENT</u>													
582816	LOT AVE QUÉBEC	638	1331												
	CITE DE MONTREAL			EX	15 1 25					15 1 25					N.S.C.
	(BOUL. CREMAZIE HOM. 31/7 /29)														

VILLE DE
CITY OF **MONTREAL**

RÔLE SUPPLÉMENTAIRE D'ÉVALUATION DES IMMEUBLES POUR L'EXERCICE FINANCIER COMMENÇANT LE 1ER MAI, 1943
SUPPLEMENTARY VALUATION ROLL OF IMMOVABLE PROPERTY FOR THE FISCAL YEAR COMMENCING 1ST MAY, 1943

RUE STREET		ARRONDISSEMENT ELECTORAL ELECTORAL DISTRICT		QUARTIER WARD		ST JEAN 58		1221				
No DE COMPTE ACCOUNT No.	EMPLACEMENT DE L'IMMEUBLE LOCATION OF PROPERTY	CADASTRE—SUBDIVISION	VALEUR (DOLLARS SEULEMENT) — VALUE (DOLLARS ONLY)							ENTRETIEN DES TROTTOIRS MAINTENANCE OF SIDEWALKS Pds. FRONT FT.	VOÛTES VAULTS	RÉSOLUTION REDUCTION NO.
			TERRAIN LAND	BÂTIMENTS BUILDINGS	EXEMPT	CATHOLIQUE CATHOLIC	PROTESTANTE PROTESTANT	NEUTRE NEUTRAL	JUIVE JEWISH			
	---- A.E.35 ----	<u>P. R. ST LAURENT</u>										
582817	LOT AVE QUERBES CITE DE MONTREAL	638 1330 EX	1 40		1 40							N.S.C.
	---- A.E.35 ----	<u>PAR. ST LAURENT</u>										
582818	LOT AVE QUERBES CITE DE MONTREAL	638 1329 EX	1 40		1 40							N.S.C.
	---- A.E.35 ----	<u>PAR. ST LAURENT</u>										
582819	LOT AVE QUERBES CITE DE MONTREAL	638 1328 EX	1 40		1 40							N.S.C.
	---- A.E.35 ----	<u>PAR. ST LAURENT</u>										
582820	LOT AVE QUERBES CITE DE MONTREAL	638 1327 EX	1 40		1 40							N.S.C.
	---- A.E.35 ----	<u>PAR. ST LAURENT</u>										
582821	LOT AVE QUERBES CITE DE MONTREAL	638 1326 EX	1 40		1 40							N.S.C.
	---- A.E.35 ----	<u>PAR. ST LAURENT</u>										
582822	LOT AVE QUERBES CITE DE MONTREAL	638 1325 EX	1 40		1 40							N.S.C.
	---- A.E.35 ----	<u>PAR. ST LAURENT</u>										
582823	LOT AVE QUERBES CITE DE MONTREAL	638 1324 EX	1 40		1 40							N.S.C.

VILLE DE
CITY OF **MONTREAL**

RÔLE SUPPLÉMENTAIRE D'ÉVALUATION DES IMMEUBLES POUR L'EXERCICE FINANCIER COMMENÇANT LE 1ER MAI, 1943
SUPPLEMENTARY VALUATION ROLL OF IMMOVABLE PROPERTY FOR THE FISCAL YEAR COMMENCING 1ST MAY, 1943

1222

RUE STREET		ARRONDISSEMENT ELECTORAL ELECTORAL DISTRICT		QUARTIER ST JEAN 58 WARD							ENTRETIEN DES TROTTOIRS MAINTENANCE OF SIDEWALKS Pos. FRONT FT.	VOÛTES VAULTS	RÉSOLUTION REDUCTION NO.
N ^o DE COMPTE ACCOUNT No.	EMPLACEMENT DE L'IMMEUBLE LOCATION OF PROPERTY	CADASTRE—SUBDIVISION		VALEUR (DOLLARS SEULEMENT) — VALUE (DOLLARS ONLY)									
	NOM ET ADRESSE DU PROPRIÉTAIRE NAME AND ADDRESS OF OWNER	OCCUPATION ET/ou DÉNOMINATION		TERRAIN LAND	BÂTIMENTS BUILDINGS	EXEMPT	CATHOLIQUE CATHOLIC	PROTESTANTE PROTESTANT	NEUTRE NEUTRAL	JUIVE JEWISH			
	---- A.E.35 ----	<u>PAR. ST LAURENT</u>											
582824	LOT AVE QUERBES CITE DE MONTREAL	638	1323	EX	1 40	1 40						N.S.C.	
	---- A.E.35 ----	<u>PAR. ST LAURENT</u>											
582825	LOT AVE QUERBES CITE DE MONTREAL	638	1322	EX	1 40	1 40						N.S.C.	
	---- A.E.35 ----	<u>PAR. ST LAURENT</u>											
582826	LOT AVE QUERBES CITE DE MONTREAL	638	1321	EX	1 40	1 40						N.S.C.	
	---- A.E.35 ----	<u>PAR. ST LAURENT</u>											
582827	LOT AVE QUERBES CITE DE MONTREAL	638	1320	EX	1 40	1 40						N.S.C.	
	---- A.E.35 ----	<u>PAR. ST LAURENT</u>											
582828	LOT AVE QUERBES CITE DE MONTREAL	638	1319	EX	1 40	1 40						N.S.C.	
	---- A.E.35 ----	<u>PAR. ST LAURENT</u>											
582829	LOT AVE QUERBES CITE DE MONTREAL	638	1318	EX	1 40	1 40						N.S.C.	
	---- A.E.35 ----	<u>PAR. ST LAURENT</u>											
582830	LOT AVE QUERBES CITE DE MONTREAL	638	1317	EX	1 40	1 40						N.S.C.	

RÔLE SUPPLÉMENTAIRE D'ÉVALUATION DES IMMEUBLES POUR L'EXERCICE FINANCIER COMMENÇANT LE 1ER MAI, 1943
SUPPLEMENTARY VALUATION ROLL OF IMMOVABLE PROPERTY FOR THE FISCAL YEAR COMMENCING 1ST MAY, 1943

1223

RUE STREET		ARRONDISSEMENT ELECTORAL ELECTORAL DISTRICT		QUARTIER ST JEAN 58 WARD		VALEUR (DOLLARS SEULEMENT) — VALUE (DOLLARS ONLY)						EXEMPTION DES TROTTOIRS MAINTENANCE OF SIDEWALKS POS. FRONT ST.	VOÛTES VAULTS	RÉSOLUTION REDUCTION NO.
No DE COMPTE ACCOUNT No.	EMPLACEMENT DE L'IMMEUBLE LOCATION OF PROPERTY	CADASTRE — SUBDIVISION	OCCUPATION ET / AND DENOMINATION	TERRAIN LAND	BÂTIMENTS BUILDINGS	EXEMPT	CATHOLIQUE CATHOLIC	PROTESTANTE PROTESTANT	NEUTRE NEUTRAL	JUIVE JEWISH	VALEUR TOTALE — TOTAL VALUE			
	---- A.E.35 ----	<u>PAR. ST LAURENT</u>												
5828 31	LOT AVE QUERBES CITE DE MNTREAL	638	1316 EX	1 40		1 40							N.S.C.	
	---- A.E.35 --P-	<u>PAR. S LAURENT</u>												
5828 32	LOT AVE QUERBES CITE DE M NTRREAL	637	1315 EX	1 40		1 40							N.S.C.	
	---- A.E.35 ----	<u>PAR. ST LAURENT</u>												
5828 33	LOT AVE QUERBES CITE DE MONTREAL	638	1314 EX	1 40		1 40							N.S.C.	
	---- A.E.35 ----	<u>PAR. ST LAURENT</u>												
5828 34	LOT AVE QUERBES CITE DE MONTREAL	638	1313 EX	1 40		1 40							N.S.C.	
	---- A.E.35 ----	<u>PAR. ST LAURENT</u>												
5828 35	LOT AVE QUERBES CITE DE MONTREAL	638	1312 EX	1 40		1 40							N.S.C.	
	---- A.E.35 ----	<u>PAR. ST LAURENT</u>												
5828 36	LOT AVE QUERBES CITE DE MONTREAL	638	1311 EX	1 40		1 40							N.S.C.	
	---- A.E.35 ----	<u>PAR. ST LAURENT</u>												
5828 37	LOT AVE QUERBES CITE DE MONTREAL	638	1310 EX	1 40		1 40							N.S.C.	

RÔLE SUPPLÉMENTAIRE D'ÉVALUATION DES IMMEUBLES POUR L'EXERCICE FINANCIER COMMENÇANT LE 1ER MAI, 1943
SUPPLEMENTARY VALUATION ROLL OF IMMOVABLE PROPERTY FOR THE FISCAL YEAR COMMENCING 1ST MAY, 1943

1221

RUE STREET ARRONDISSEMENT ELECTORAL ELECTORAL DISTRICT QUARTIER WARD ST JEAN 58

No DE COMPTE ACCOUNT No.	EMPLACEMENT DE L'IMMEUBLE LOCATION OF PROPERTY NOM ET ADRESSE DU PROPRIÉTAIRE NAME AND ADDRESS OF OWNER	CADASTRE—SUBDIVISION OCCUPATION ET/AND DENOMINATION	TERRAIN LAND	BÂTIMENTS BUILDINGS	VALEUR (DOLLARS SEULEMENT) — VALUE (DOLLARS ONLY)					ENTRETIEN DE TROTTOIRS MAINTENANCE OF SIDEWALKS POS. FRONT FT.	VOÛTES VAULTS	RÉSOLUTION REDUCTION NO.
					EXEMPT	CATHOLIQUE CATHOLIC	PROTESTANTE PROTESTANT	NEUTRE NEUTRAL	JUIVE JEWISH			
	**** A.E.35 ****	<u>PAR. ST LAURENT</u>										
5828 38	LOT AVE QUÉBES CITE DE MONTREAL	638 1309 EX	1 40		1 40						N.S.C.	
	**** A.E.35 ****	<u>PAR. ST LAURENT</u>										
5828 39	LOT AVE QUÉBES CITE DE MONTREAL	638 1308 EX	1 40		1 40						N.S.C.	
	**** A.E.3 ****	<u>PAR. ST LAURENT</u>										
5828 40	LOT AVE QUÉBES CITE DE MONTREAL	638 1307 EX	1 40		1 40						N.S.C.	
	**** A.E.35 ****	<u>PAR. ST LAURENT</u>										
5828 41	LOT A E QUÉBES CITE DE MONTREAL **** A.E.35 ****	638 1306 EX	1 40		140 140						N.S.C.	
	**** A.E.35 ****	<u>PAR. ST LAURENT</u>										
5828 42	LOT AVE QUÉBES CITE DE MONTREAL	638 1305 EX	1 40		140 270						N.S.C.	
	**** A.E.35 ****	<u>PAR. ST LAURENT</u>										
5828 43	LOT AVE QUÉBES CITE DE MONTREAL	638 1304 EX	1 40		1 40						N.S.C.	
	**** A.E.35 ****	<u>PAR. ST LAURENT</u>										
5828 44	LOT AVE QUÉBES CITE DE MONTREAL	638 1303 EX	1 40		1 40						N.S.C.	

VILLE DE
CITY OF **MONTREAL**

RÔLE SUPPLÉMENTAIRE D'ÉVALUATION DES IMMEUBLES POUR L'EXERCICE FINANCIER COMMENÇANT LE 1ER MAI, 1943
SUPPLEMENTARY VALUATION ROLL OF IMMOVABLE PROPERTY FOR THE FISCAL YEAR COMMENCING 1ST MAY, 1943

RUE STREET		ARRONDISSEMENT ELECTORAL ELECTORAL DISTRICT		QUARTIER ST JEAN 58 WARD		1225								
No DE COMPTE ACCOUNT No.	EMPLACEMENT DE L'IMMEUBLE LOCATION OF PROPERTY		CADASTRE--SUBDIVISION		VALEUR (DOLLARS SEULEMENT) -- VALUE (DOLLARS ONLY)					DIRECTION DES TROTTOIRS MAINTENANCE OF SIDEWALKS POS. FRONT FT.	VOÛTES VAULTS	RÉSOLUTION REDUCTION NO.		
	NOM ET ADRESSE DU PROPRIÉTAIRE NAME AND ADDRESS OF OWNER		OCCUPATION ET/AND D. NOMINATION		TERRAIN LAND	BÂTIMENTS BUILDINGS	EXEMPT	CATHOLIQUE CATHOLIC	PROTESTANTE PROTESTANT				NEUTRE NEUTRAL	JUIVE JEWISH
	---- A.E.35 ----		<u>PAR. ST LAURENT</u>											
5828 45	LOT AVE QUERBES	638 1302												
	CITE DE MONTREAL		EX		1 40			1 40						N.S.C.
	---- A.E.35 ----		<u>PAR. ST LAURENT</u>											
5828 46	LOT AVE QUERBES	638 1301												
	CITE DE MONTREAL		EX		1 40			1 40						N.S.C.
	---- A.E.35 ----		<u>PAR. ST LAURENT</u>											
5828 47	LOT AVE QUERBES	638 1300												
	CITE DE MONTREAL		EX		1 40			1 40						N.S.C.
	---- A.E.35 ----		<u>PAR. ST LAURENT</u>											
5828 48	LOT AVE QUERBES	638 1299												
	CITE DE MONTREAL		EX		1 40			1 40						N.S.C.
	---- A.E.35 ----		<u>PAR. ST LAURENT</u>											
5828 49	LOT AVE QUERBES	638 1298												
	CITE DE MONTREAL		EX		1 40			1 40						N.S.C.
	---- A.E.35 ----		<u>PAR. ST LAURENT</u>											
5828 50	LOT AVE QUERBES	638 1297												
	CITE DE MONTREAL		EX		1 40			1 40						N.S.C.
	---- A.E.35 ----		<u>PAR. ST LAURENT</u>											
5828 51	LOT AVE QUERBES	638 1296												
	CITE DE MONTREAL		EX		1 40			1 40						N.S.C.

VILLE DE MONTREAL
CITY OF

RÔLE SUPPLÉMENTAIRE D'ÉVALUATION DES IMMEUBLES POUR L'EXERCICE FINANCIER COMMENÇANT LE 1ER MAI, 1943
SUPPLEMENTARY VALUATION ROLL OF IMMOVABLE PROPERTY FOR THE FISCAL YEAR COMMENCING 1ST MAY, 1943

1226 1

RUE STREET		ARRONDISSEMENT ELECTORAL ELECTORAL DISTRICT		VALEUR (DOLLARS SEULEMENT) - VALUE (DOLLARS ONLY)						ENTRETIEN DES TROTTOIRS MAINTENANCE OF SIDEWALKS FOR. FRONT Pt.	VOÛTES VAULTS	RÉSOLUTION REDUCTION NO.
No DE COMPTE ACCOUNT No.	EMPLACEMENT DE L'IMMEUBLE LOCATION OF PROPERTY	CADASTRE - SUBDIVISION	TERRAIN LAND	BÂTIMENTS BUILDINGS	VALEUR TOTALE - TOTAL VALUE							
					EXEMPT	CATHOLIQUE CATHOLIC	PROTESTANTE PROTESTANT	NEUTRE NEUTRAL	JUIVE JEWISH			
	---- A.E.35 ----	<u>PAR. ST LAURENT</u>										
5828 52	LOT AVE QUERBES ODELIE CLOUTIER VVE DE EDOUARD HALLEY 120338 REID	638	1295	C	1 40					1 40		N.S.C.
	---- A.E.35 ----	<u>PAR. ST LAURENT</u>										
5828 53	LOT AVE QUERBES CITE DE MONTREAL	638	1294	EX	1 40					1 40		N.S.C.
	---- A.E.35 ----	<u>PAR. ST LAURENT</u>										
5828 54	LOT AVE QUERBES CITE DE MONTREAL	638	1293	EX	1 40					1 40		N.S.C.
	---- A.E.35 ----	<u>PAR. ST LAURENT</u>										
5828 55	LOT AVE QUERBES CITE DE MONTREAL	638	1292	EX	1 40					1 40		N.S.C.
	---- A.E.35 ----	<u>PAR. ST LAURENT</u>										
5828 56	LOT AVE QUERBES CITE DE MONTREAL	638	1291	EX	1 40					1 40		N.S.C.
	---- A.E.35 ----	<u>PAR. ST LAURENT</u>										
5828 57	LOT AVE QUERBES CITE DE MONTREAL	638	1290	EX	1 40					1 40		N.S.C.
	---- A.E.35 ----	<u>PAR. ST LAURENT</u>										
5828 58	LOT AVE QUERBES CITE DE MONTREAL	638	1289	EX	1 40					1 40		N.S.C.

RÔLE SUPPLÉMENTAIRE D'ÉVALUATION DES IMMEUBLES POUR L'EXERCICE FINANCIER COMMENÇANT LE 1ER MAI, 1943
SUPPLEMENTARY VALUATION ROLL OF IMMOVABLE PROPERTY FOR THE FISCAL YEAR COMMENCING 1ST MAY, 1943

1237

RUE STREET	ARRONDISSEMENT ELECTORAL ELECTORAL DISTRICT		VALEUR (DOLLARS SEULEMENT) — VALUE (DOLLARS ONLY)							ENTRETIEN DES FACILITÉS MAINTENANCE OF SIDEWALKS POS. FRONT FT.	VOÛTES VAULTS	RÉSOLUTION REDUCTION NO.
	EMPLACEMENT DE L'IMMEUBLE LOCATION OF PROPERTY	CADASTRE—SUBDIVISION	TERRAIN LAND	BÂTIMENTS BUILDINGS	EXEMPT	CATHOLIQUE CATHOLIC	PROTESTANTE PROTESTANT	NEUTRE NEUTRAL	JUIVE JEWISH			
	---- A.E.35 ----	<u>PAR. ST LAURENT</u>										
5828 59	LOT AVE QUERBES CITE DE MONTREAL	638 1288 EX	1 80		1 80							N.S.C.
	---- A.E.35 ----	<u>PAR. ST LAURENT</u>										
5828 61	LOT AVE QUERBES CITE DE MONTREAL	638 1169 EX	1 40		1 40							N.S.C.
	---- A.E.35 ----	<u>PAR. ST LAURENT</u>										
5828 62	LOT AVE QUERBES CITE DE MONTREAL	638 1168 EX	1 40		1 40							N.S.C.
	---- A.E.35 ----	<u>PAR. ST LAURENT</u>										
5828 63	LOT AVE QUERBES CITE DE MONTREAL	638 1167 EX	1 40		1 40							N.S.C.
	---- A.C.35 ----	<u>PAR. ST LAURENT</u>										
5828 64	LOT AVE QUERBES CITE DE MONTREAL	638 1166 EX	1 40		1 40							N.S.C.
	---- A.E.35 ----	<u>PAR. ST LAURENT</u>										
5828 65	LOT AVE QUERBES CITE DE MONTREAL	638 1165 EX	1 40		1 40							N.S.C.
	---- A.E.35 ----	<u>PAR. ST LAURENT</u>										
5828 66	LOT AVE QUERBES CITE DE MONTREAL	638 1164 EX	1 40		1 40							N.S.C.

RÔLE SUPPLÉMENTAIRE D'ÉVALUATION DES IMMEUBLES POUR L'EXERCICE FINANCIER COMMENÇANT LE 1ER MAI, 1943
SUPPLEMENTARY VALUATION ROLL OF IMMOVABLE PROPERTY FOR THE FISCAL YEAR COMMENCING 1ST MAY, 1943

RUE STREET		ARRONDISSEMENT ELECTORAL ELECTORAL DISTRICT		QUARTIER ST JEAN 58 WARD										
No DE COMPTE ACCOUNT No.	EMPLACEMENT DE L'IMMEUBLE LOCATION OF PROPERTY NOM ET ADRESSE DU PROPRIÉTAIRE NAME AND ADDRESS OF OWNER	CADASTRE - SUBDIVISION OCCUPATION ET/AND DENOMINATION	VALEUR (DOLLARS SEULEMENT) - VALUE (DOLLARS ONLY)				EXEMPT	CATHOLIQUE CATHOLIC	PROTESTANTE PROTESTANT	NEUTRE NEUTRAL	JUIVE JEWISH	ENTRETIEN DES FROTTOIRS MAINTENANCE OF SIDEWALKS POS. FRONT FT.	VOÛTES VAULTS	RÉSOLUTION REDUCTION NO.
			TERRAIN LAND	BÂTIMENTS BUILDINGS	VALEUR TOTALE - TOTAL VALUE									
	---- A.E.35 ----	<u>PAR. ST LAURENT</u>												
5828 67	LOT AVE QUERBES CITE DE MONTREAL	638 1163 EX	1 40		1 40								N.S.C.	
	---- A.E.35 ----	<u>PAR. ST LAURENT</u>												
5828 68	LOT AVE QUERBES CITE DE MONTREAL	638 1162 EX	1 40		1 40								N.S.C.	
	---- A.E.35 ----	<u>PAR. ST LAURENT</u>												
5828 69	LOT AVE QUERBES CITE DE MONTREAL	638 1161 EX	1 40		1 40								N.S.C.	
	---- A.E.35 ----	<u>PAR. ST LAURENT</u>												
5828 71	8406 AVE QUERBES CESARE LANARI 4605 FRANCHERE	638 1159 1158 GARDIEN C	2 70	6 30		9 00							N.S.C.	
	---- A.E.35 ----	<u>PAR. ST LAURENT</u>												
5828 72	LOT AVE QUERBES CITE DE MONTREAL	638 1157 EX	1 40		1 40								N.S.C.	
	---- A.E.35 ----	<u>PAR. ST LAURENT</u>												
5828 75	LOT AVE QUERBES CITE DE MONTREAL	638 1154 EX	1 40		1 40								N.S.C.	
	---- A.E.35 ----	<u>PAR. ST LAURENT</u>												
5828 76	LOT AVE QUERBES CITE DE MONTREAL	638 1153 EX	1 40		1 40								N.S.C.	

RÔLE SUPPLÉMENTAIRE D'ÉVALUATION DES IMMEUBLES POUR L'EXERCICE FINANCIER COMMENÇANT LE 1ER MAI, 1943
SUPPLEMENTARY VALUATION ROLL OF IMMOVABLE PROPERTY FOR THE FISCAL YEAR COMMENCING 1ST MAY, 1943

RUE STREET	ARRONDISSEMENT ELECTORAL ELECTORAL DISTRICT	QUARTIER WARD	VALEUR (DOLLARS SEULEMENT) - VALUE (DOLLARS ONLY)							ENTRETIEN DES TROTTOIRS MAINTENANCE OF SIDEWALKS POS. FRONT BY.	VOÛTES VAULTS	RÉSOLUTION REDUCTION NO.
			EMPLACEMENT DE L'IMMEUBLE LOCATION OF PROPERTY	CADASTRE - SUBDIVISION	TERRAIN LAND	BÂTIMENTS BUILDINGS	EXEMPT	CATHOLIQUE CATHOLIC	PROTESTANTE PROTESTANT			
No DE COMPTE ACCOUNT No.	NOM ET ADRESSE DU PROPRIÉTAIRE NAME AND ADDRESS OF OWNER	OCCUPATION ET/AND DENOMINATION										
	---- A.E.35 ----	<u>PAR. ST LAURENT</u>										
5828 77	LOT AVE QUERBES CITE DE MONTREAL	638 1152 EX	1 40		1 40						N.S.C.	
	---- A.E.35 ----	<u>PAR. ST LAURENT</u>										
5828 78	LOT AVE QUERBES CITE DE MONTREAL	638 1151 EX	1 40		1 40						N.S.C.	
	---- A.E.35N ----	<u>PAR. ST LAURENT</u>										
5828 79	LOT AVE QUERBES CITE DE MONTREAL	638 1150 EX	1 40		1 40						N.S.C.	
	---- A.E.35 ----	<u>PAR. S LAURENT</u>						/				
5828 83	LOT AVE QUERBES CITE DE MONTREAL	638 1146 EX	1 40		1 40						N.S.C.	
	---- A.E.35 ----	<u>PAR. ST LAURENT</u>										
5828 84	LOT AVE QUERBES CITE DE MONTREAL	638 1145 EX	1 40		1 40						N.S.C.	
	---- A.E.35 ----	<u>PAR. ST LAURENT</u>										
5828 85	LOT AVE QUERBES CITE DE MONTREAL	638 1144 EX	1 40		1 40						N.S.C.	
	---- A.E.35 ----	<u>PAR. ST LAURENT</u>										
5828 86	LOT AVE QUERBES CITE DE MONTREAL	638 1143 EX	1 40		1 40						N.S.C.	

VILLE DE
CITY OF **MONTREAL**

RÔLE SUPPLÉMENTAIRE D'ÉVALUATION DES IMMEUBLES POUR L'EXERCICE FINANCIER COMMENÇANT LE 1ER MAI, 1943
SUPPLEMENTARY VALUATION ROLL OF IMMOVABLE PROPERTY FOR THE FISCAL YEAR COMMENCING 1ST MAY, 1943

1230

RUE STREET		ARRONDISSEMENT ELECTORAL ELECTORAL DISTRICT		QUARTIER ST JEAN 58 WARD									
No DE COMPTE ACCOUNT No.	EMPLACEMENT DE L'IMMEUBLE LOCATION OF PROPERTY	CADASTRE—SUBDIVISION	VALEUR (DOLLARS SEULEMENT) — VALUE (DOLLARS ONLY)							ENTRETIEN DES TROTTOIRS MAINTENANCE OF SIDEWALKS POS. FRONT ET.	VOÛTES VAULTS	RÉSOLUTION REDUCTION NO.	
			OCCUPATION ET/AND DENOMINATION	TERRAIN LAND	BÂTIMENTS BUILDINGS	EXEMPT	CATHOLIQUE CATHOLIC	PROTESTANTE PROTESTANT	NEUTRE NEUTRAL				JUIVE JEWISH
	---- A.E.35 ----	<u>PAR. ST LAURENT</u>											
5828 87	LOT AVE QUERBES CITE DE MONTREAL	638 1142	EX	1 40			1 40						N.S.C.
	---- A.E.35 ----	<u>PAR. ST LAURENT</u>											
5828 88	LOT AVE QUERBES CITE DE MONTREAL	638 1141	EX	1 40			1 40						N.S.C.
	---- A.E.35 ----	<u>PAR. ST LAURENT</u>											
5828 89	LOT AVE QUERBES CITE DE MONTREAL	638 1140	EX	1 90			1 90						N.S.C.
	---- A.E.36 ----	<u>PAR. ST LAURENT</u>											
5828 90	LOT AVE QUERBES CITE DE MONTREAL	638 1003	EX	2 50			2 50						N.S.C.
	---- A.E.36 ----	<u>PAR. ST LAURENT</u>											
5828 91	LOT AVE QUERBES CITE DE MONTREAL	638 1002	EX	2 00			2 00						N.S.C.
	---- A.E.36 ----	<u>PAR. ST LAURENT</u>											
5828 92	LOT AVE QUERBES CITE DE MONTREAL	638 1001	EX	2 00			2 00						N.S.C.
	---- A.E.36 ----	<u>PAR. ST LAURENT</u>											
5828 94	LOT AVE QUERBES CITE DE MONTREAL	638 999	EX	2 00			2 00						N.S.C.

VILLE DE
CITY OF **MONTREAL**

RÔLE SUPPLÉMENTAIRE D'ÉVALUATION DES IMMEUBLES POUR L'EXERCICE FINANCIER COMMENÇANT LE 1ER MAI, 1943
SUPPLEMENTARY VALUATION ROLL OF IMMOVABLE PROPERTY FOR THE FISCAL YEAR COMMENCING 1ST MAY, 1943

1231

RUE STREET ARRONDISSEMENT ELECTORAL ELECTORAL DISTRICT QUARTIER WARD ST JEAN 58

No DE COMPTE ACCOUNT No.	EMPLACEMENT DE L'IMMEUBLE LOCATION OF PROPERTY	CADASTRE—SUBDIVISION	VALEUR (DOLLARS SEULEMENT) — VALUE (DOLLARS ONLY)							ENTRETIEN DES TRAVAUX MAINTENANCE OF SIDEWALKS POS. FRONT FT.	VOÛTES VAULTS	RÉSOLUTION REDUCTION No.
			OCCUPATION ET / AND DENOMINATION	TERRAIN LAND	BÂTIMENTS BUILDINGS	EXEMPT	CATHOLIQUE CATHOLIC	PROTESTANTE PROTESTANT	NEUTRE NEUTRAL			
	---- A.E.36 ----	<u>PAR. ST LAURENT</u>										
5828 95	LOT AVE QUERBES CITE DE MONTREAL	638 998 EX	2 00		2 00							N.S.C.
	---- A.E.36 ----	<u>PAR. ST LAURENT</u>										
5828 96	LOT AVE QUERBES CITE DE MONTREAL	638 997 EX	2 00		2 00							N.S.C.
	---- A.E.36 ----	<u>PAR. ST LAURENT</u>										
5828 97	LOT AVE QUERBES CITE DE MONTREAL	638 996 EX	2 00		2 00							N.S.C.
	---- A.E.36 ----	<u>PAR. ST LAURENT</u>										
5828 98	LOT AVE QUERBES CITE DE MONTREAL	638 995 EX	2 00		2 00							N.S.C.
	---- A.E.36 ----	<u>PAR. ST LAURENT</u>										
5828 99	LOT AVE QUERBES CITE DE MONTREAL	638 994 EX	2 00		2 00							N.S.C.
	---- A.E.36 ----	<u>PAR. ST LAURENT</u>										
5829 00	LOT AVE QUERBES CITE DE MONTREAL	638 993 EX	2 00		2 00							N.S.C.
	---- A.E.36 ----	<u>PAR. ST LAURENT</u>										
5829 05	LOT AVE QUERBES CITE DE MONTREAL	638 988 EX	2 00		2 00							N.S.C.

000	001	002	003	004	005	006	007	008	009	010	011	012	013	014	015	016	017	018	019	020	021	022	023	024	025	026	027	028	029	030	031	032	033	034	035	036	037	038	039	040	041	042	043	044	045	046	047	048	049	050	051	052	053	054	055	056	057	058	059	060	061	062	063	064	065	066	067	068	069	070	071	072	073	074	075	076	077	078	079	080	081	082	083	084	085	086	087	088	089	090	091	092	093	094	095	096	097	098	099
-----	-----	-----	-----	-----	-----	-----	-----	-----	-----	-----	-----	-----	-----	-----	-----	-----	-----	-----	-----	-----	-----	-----	-----	-----	-----	-----	-----	-----	-----	-----	-----	-----	-----	-----	-----	-----	-----	-----	-----	-----	-----	-----	-----	-----	-----	-----	-----	-----	-----	-----	-----	-----	-----	-----	-----	-----	-----	-----	-----	-----	-----	-----	-----	-----	-----	-----	-----	-----	-----	-----	-----	-----	-----	-----	-----	-----	-----	-----	-----	-----	-----	-----	-----	-----	-----	-----	-----	-----	-----	-----	-----	-----	-----	-----	-----	-----	-----	-----	-----

582913 (1944/45)
 Alfred Mousseau
 cultivateur
 Ste-Renève de Berthier, P. 2.

VILLE DE
CITY OF **MONTREAL**

RÔLE SUPPLÉMENTAIRE D'ÉVALUATION DES IMMEUBLES POUR L'EXERCICE FINANCIER COMMENÇANT LE 1ER MAI, 1943
SUPPLEMENTARY VALUATION ROLL OF IMMOVABLE PROPERTY FOR THE FISCAL YEAR COMMENCING 1ST MAY, 1943

1232

RUE STREET	ARRONDISSEMENT ELECTORAL ELECTORAL DISTRICT	QUARTIER WARD	CADASTRE - SUBDIVISION		VALEUR (DOLLARS SEULEMENT) - VALUE (DOLLARS ONLY)					ENTRETIEN DES TROTTOIRS MAINTENANCE OF SIDEWALKS POS. FRONT FT.	VOÛTES VAULTS	RÉSOLUTION REDUCTION NO.
			EMPLACEMENT DE L'IMMEUBLE LOCATION OF PROPERTY	NO. ET ADRESSE DU PROPRIÉTAIRE NAME AND ADDRESS OF OWNER	OCCUPATION ET / AND DENOMINATION	TERRAIN LAND	BÂTIMENTS BUILDINGS	EXEMPT	CATHOLIQUE CATHOLIC			
582906	LOT AVE QUERBES CITE DE MONTREAL ---- A.E.36 ----	638 987 EX	2 00		2 00						N.S.C.	
582909	LOT AVE QUERBES CITE DE MONTREAL ---- A.E.36 ----	638 984 EX	nil 2 00		nil 2 00						25	DEPT. No. 45/1234 (16/5/45)
582910	LOT AVE QUERBES CITE DE MONTREAL ---- A.E.36 ----	638 983 EX	nil 2 00		nil 2 00						25	DEPT. No. 45/1235 (16/5/45)
582911	LOT AVE QUERBES CITE DE MONTREAL ---- A.E.36 ----	638 982 EX	nil 2 00		nil 2 00						25	DEPT. No. 45/1236 (16/5/45)
582912	LOT AVE QUERBES CITE DE MONTREAL ---- A.E.36 ----	638 981 EX	nil 2 00		nil 2 00						25	DEPT. No. 45/1237 (16/5/45)
582913	8139 LOT AVE QUERBES CITE DE MONTREAL ---- A.E.36 ----	638 P.981 638 980 EX	290. 2 00	9950.	290. 2.00					10240. (1944/45)	35 25	DEPT. No. 45/1229 (16/5/45)
582914	LOT AVE QUERBES CITE DE MONTREAL	638 979 EX	2 00		2 00						25	

VILLE DE
CITY OF **MONTREAL**

RÔLE SUPPLÉMENTAIRE D'ÉVALUATION DES IMMEUBLES POUR L'EXERCICE FINANCIER COMMENÇANT LE 1ER MAI, 1943
SUPPLEMENTARY VALUATION ROLL OF IMMOVABLE PROPERTY FOR THE FISCAL YEAR COMMENCING 1ST MAY, 1943

1233

RUE STREET		ARRONDISSEMENT ELECTORAL ELECTORAL DISTRICT		QUARTIER ST JEAN 58 WARD							ENTRETIEN DES TRACINGS MAINTENANCE OF SIDEWALKS Pds. FRONT FT.	VOÛTES VAULTS	RÉSOLUTION REDUCTION NO.
No DE COMPTE ACCOUNT No.	EMPLACEMENT DE L'IMMEUBLE LOCATION OF PROPERTY	CADASTRE - SUBDIVISION	OCCUPATION BY/AND DENOMINATION	TERRAIN LAND	BÂTIMENTS BUILDINGS	EXEMPT	CATHOLIQUE CATHOLIC	PROTESTANTE PROTESTANT	NEUTRE NEUTRAL	JUIVE JEWISH			
	----- A.E.36 -----	<u>PAR. ST LAURENT</u>											
582922	LOT AVE QUERBES CITE DE MONTREAL	638 833	EX	3 50		3 50						25	
	----- A.E.36 -----	<u>PAR. ST LAURENT</u>											
582925	LOT AVE QUERBES CITE DE MONTREAL	638 830	EX	3 50		3 50						25	
	----- A.E.36 -----	<u>PAR. ST LAURENT</u>											
582926	LOT AVE QUERBES CITE DE MONTREAL	638 829	EX	3 50		3 50						25	
	----- A.E.36 -----	<u>PAR. ST LAURENT</u>											
582927	LOT AVE QUERBES CITE DE MONTREAL	638 828	EX	3 50		3 50						25	
	----- A.E.36 -----	<u>PAR. ST LAURENT</u>											
582928	LOT AVE QUERBES CITE DE MONTREAL	638 827	EX	3 50		3 50						25	
	----- A.E.36 -----	<u>PAR. ST LAURENT</u>											
582929	LOT AVE QUERBES CITE DE MONTREAL	638 826	EX	3 50		3 50						25	
	----- A.E.36 -----	<u>PAR. ST LAURENT</u>											
582930	LOT AVE QUERBES CITE DE MONTREAL	638 825	EX	3 50		3 50						25	

VILLE DE
CITY OF **MONTREAL**

RÔLE SUPPLÉMENTAIRE D'ÉVALUATION DES IMMEUBLES POUR L'EXERCICE FINANCIER COMMENÇANT LE 1ER MAI, 1943
SUPPLEMENTARY VALUATION ROLL OF IMMOVABLE PROPERTY FOR THE FISCAL YEAR COMMENCING 1ST MAY, 1943

RUE STREET		ARRONDISSEMENT ELECTORAL ELECTORAL DISTRICT		QUARTIER WARD		ST JEAN 58.		1234				
No DE COMPTE ACCOUNT No.	EMPLACEMENT DE L'IMMEUBLE LOCATION OF PROPERTY	CADASTRE—SUBDIVISION OCCUPATION ET/AND DENOMINATION	TERRAIN LAND	BÂTIMENTS BUILDINGS	VALEUR (DOLLARS SEULEMENT) — VALUE (DOLLARS ONLY)					ENTRETIEN DES TRACÉES MAINTENANCE OF SIDEWALKS POS. FRONT FT.	VOÛTES VAULTS	RÉSOLUTION REDUCTION NO.
					EXEMPT	CATHOLIQUE CATHOLIC	PROTESTANTE PROTESTANT	NEUTRE NEUTRAL	JUIVE JEWISH			
582931	LOT AVE QUERBES CITE DE MONTREAL	PAR ST LAURENT 638 824	EX	3 50		3 50					25	
582932	LOT AVE QUERBES CITE DE MONTREAL	PAR. ST LAURENT 638 823	EX	3 50		3 50					25	
582933	LOT AVE QUERBES CITE DE MONTREAL	PAR. ST LAURENT 638 822	EX	3 50		3 50					25	
582934	LOT AVE QUERBES CITE DE MONTREAL	PAR ST LAURENT 638 821	EX	3 50		3 50					25	
582939	LOT AVE QUERBES CITE DE MONTREAL	PAR. ST LAURENT 638 815	EX	3 50		3 50					25	
582940	LOT AVE QUERBES CITE DE MONTREAL	PAR. ST LAURENT 638 814	EX	3 50		3 50					25	
582941	LOT AVE QUERBES CITE DE MONTREAL	PAR. ST LAURENT 638 813	EX	3 50		3 50					25	
582943	LOT AVE QUERBES CITE DE MONTREAL	PAR. ST LAURENT 638 811	EX	3 50		3 50					25	
582944	LOT AVE QUERBES CITE DE MONTREAL	PAR. ST LAURENT 638 810	EX	3 50		3 50					25	

00 6

00 6

00 7

00 7

00 8

00 8

00 9

00 9

00 0

00 0

00 1

00 1

00 2

00 2

00 3

00 3

00 4

00 4

582958 (1944/45)

Georges Hagné

Roméo Longpré

Hagné & Longpré

2196 Avenue

Archives de la Ville de Montréal

VILLE DE
CITY OF **MONTREAL**

RÔLE SUPPLÉMENTAIRE D'ÉVALUATION DES IMMEUBLES POUR L'EXERCICE FINANCIER COMMENÇANT LE 1ER MAI, 1943
SUPPLEMENTARY VALUATION ROLL OF IMMOVABLE PROPERTY FOR THE FISCAL YEAR COMMENCING 1ST MAY, 1943

1235

RUE STREET		ARRONDISSEMENT ELECTORAL ELECTORAL DISTRICT		QUARTIER WARD		ST JEAN 58							
No DE COMPTE ACCOUNT No.	EMPLACEMENT DE L'IMMEUBLE LOCATION OF PROPERTY		CADASTRE—SUBDIVISION		VALEUR (DOLLARS SEULEMENT) — VALUE (DOLLARS ONLY)					VOÛTES VAULTS	RÉSOLUTION RÉDUCTION NO.		
	NOM ET ADRESSE DU PROPRIÉTAIRE NAME AND ADDRESS OF OWNER		OCCUPATION ET/AND DENOMINATION		TERRAIN LAND	BÂTIMENTS BUILDINGS	EXEMPT	CATHOLIQUE CATHOLIC	PROTESTANTE PROTESTANT			NEUTRE NEUTRAL	JUIVE JEWISH
5829 45	-----A. E. 36----- LOT AVE QUERBES CITE DE MONTREAL		PAR. ST LAURENT 638 809		EX	3 50		3 50				25	
5829 46	-----A. E. 36----- LOT AVE QUERBES CITE DE MONTREAL		PAR. ST LAURENT 638 808		EX	3 50		3 50				25	
5829 47	-----A. E. 36----- LOT AVE QUERBES CITE DE MONTREAL		PAR. ST LAURENT 638 807		EX	3 50		3 50				25	
5829 48	-----A. E. 36----- LOT AVE QUERBES CITE DE MONTREAL		PAR. ST LAURENT 638 806		EX	3 50		3 50				25	
5829 49	-----A. E. 36----- LOT AVE QUERBES CITE DE MONTREAL		PAR. ST LAURENT 638 805		EX	3 50		3 50				25	
5829 55	-----A. E. 36----- LOT AVE QUERBES CITE DE MONTREAL		PAR. ST LAURENT 638 662		EX	3 50		3 50				25	
5829 56	-----A. E. 36----- LOT AVE QUERBES CITE DE MONTREAL		PAR. ST LAURENT 638 661		EX	3 50		3 50				25	
5829 57	-----A. E. 36----- LOT AVE QUERBES CITE DE MONTREAL		PAR. ST LAURENT 638 660		EX	3 50		3 50				25	
5829 58	-----A. E. 36----- 1848-46 LOT AVE QUERBES CITE DE MONTREAL		PAR. ST LAURENT 638 659		EX	3 50	6250.	3 50	6600.	(1944/45)		25	

DEPT. No. 45/1198
(14/5/45)

582959 (1944/45)

Georges Magné

Roméo Longpré

"Magné & Longpré"
2196 Avenue

582960 (1944/45)

Augustine Paquet épouse p. de b. de
Alphonse Lussier
756 Avenue Outremont

582961 (1944/45)

Mme. Pierre Paquet

Augustine Paquet épouse p. de b.

de Alphonse Lussier

2 époux St. Pierre

Exécuteurs
testamentaires

582962 (1944/45)

- do -

582963 (1944/45)

- do -

VILLE DE
CITY OF **MONTREAL**

RÔLE SUPPLÉMENTAIRE D'ÉVALUATION DES IMMEUBLES POUR L'EXERCICE FINANCIER COMMENÇANT LE 1ER MAI, 1943
SUPPLEMENTARY VALUATION ROLL OF IMMOVABLE PROPERTY FOR THE FISCAL YEAR COMMENCING 1ST MAY, 1943

1236

RUE STREET	ARRONDISSEMENT ELECTORAL ELECTORAL DISTRICT	QUARTIER WARD	EMPLACEMENT DE L'IMMEUBLE LOCATION OF PROPERTY		CADASTRE - SUBDIVISION	VALEUR (DOLLARS SEULEMENT) - VALUE (DOLLARS ONLY)					ENTRETIEN DES TRACÉES MAINTENANCE OF SIDEWALKS POS. FRONT FT.	VOÛTES VAULTS	RÉSOLUTION REDUCTION NO.
			NOM ET ADRESSE DU PROPRIÉTAIRE NAME AND ADDRESS OF OWNER	OCCUPATION ET/OU DÉSIGNATION		TERRAIN LAND	BÂTIMENTS BUILDINGS	EXEMPT	CATHOLIQUE CATHOLIC	PROTESTANTE PROTESTANT			
5829 59	ST LAURENT	ST JEAN 58	7844-42 LOT AVE QUÉBES CITE DE MONTREAL	638 658 EX	350 350	5950.	350				6300. (1944/45)	25	OBJET No. 45/1186 (11/5/45)
5829 60	ST LAURENT	ST JEAN 58	7840-38 LOT AVE QUÉBES CITE DE MONTREAL	638 657 EX	350 350	5950.	350				6300. (1944/45)	25	OBJET No. 45/1187 (11/5/45)
5829 61	ST LAURENT	ST JEAN 58	7836-34 LOT AVE QUÉBES CITE DE MONTREAL	638 656 EX	350 350	5950.	350				6300. (1944/45)	25	OBJET No. 45/1188 (11/5/45)
5829 62	ST LAURENT	ST JEAN 58	7832-30 LOT AVE QUÉBES CITE DE MONTREAL	638 655 EX	350 350	6250.	350				6600. (1944/45)	25	OBJET No. 45/1199 (14/5/45)
5829 63	ST LAURENT	ST JEAN 58	7826-24 LOT AVE QUÉBES CITE DE MONTREAL	638 654 EX	350 350	6250.	350				6600. (1944/45)	25	OBJET No. 45/1200 (14/5/45)
5829 71	ST LAURENT	ST JEAN 58	LOT AVE QUÉBES CITE DE MONTREAL	638 645 EX	350		350					25	
5829 72	ST LAURENT	ST JEAN 58	LOT AVE QUÉBES CITE DE MONTREAL	638 644 EX	350		350					25	

VILLE DE MONTREAL
CITY OF

RÔLE SUPPLÉMENTAIRE D'ÉVALUATION DES IMMEUBLES POUR L'EXERCICE FINANCIER COMMENÇANT LE 1ER MAI, 1943
SUPPLEMENTARY VALUATION ROLL OF IMMOVABLE PROPERTY FOR THE FISCAL YEAR COMMENCING 1ST MAY, 1943

1237

RUE STREET	ARRONDISSEMENT ELECTORAL ELECTORAL DISTRICT	QUARTIER WARD	VALEUR (DOLLARS SEULEMENT) — VALUE (DOLLARS ONLY)							ENTRETIEN DES TRACINGS MAINTENANCE OF SIDEWALKS POS. FRONT FT.	VOÛTES VAULTS	RÉSOLUTION REDUCTION NO.
No DE COMPTE ACCOUNT No.	EMPLACEMENT DE L'IMMEUBLE LOCATION OF PROPERTY NOM ET ADRESSE DU PROPRIÉTAIRE NAME AND ADDRESS OF OWNER	CADASTRE—SUBDIVISION OCCUPATION ET/AND DENOMINATION	VALEUR TOTALE—TOTAL VALUE				NEUTRE NEUTRAL	JUIVE JEWISH				
			TERRAIN LAND	BÂTIMENTS BUILDINGS	EXEMPT	CATHOLIQUE CATHOLIC						PROTESTANTE PROTESTANT
5829 81	-----A. E. 36----- 7712 AVE QUERBES REUBIN BROWN EST. IN SASKATCHEWAN <i>7710 Querbes, Mtl</i>	<u>PAR. ST LAURENT</u> 638 635 CULTIVATEUR C	4 50	124 50						129 00	25	
5830 28	-----A. E. 43----- LOT AVE QUERBES CITE DE MONTREAL	<u>PAR. ST LAURENT</u> 638 325 EX	4 50		4 50						25	
5830 34	-----A. E. 43----- 7214-12 QUERBES MONTREAL LIFE INSURANCE COMPANY	<u>PAR. ST LAURENT</u> 638 319 N	4 50	37 50					42 00		26	
5830 35	-----A. E. 43----- 7202 QUERBES MONTREAL LIFE INSURANCE COMPANY	<u>PAR. ST LAURENT</u> 638 318 317 N	18 50	11 50					30 00		132	
5830 70	-----A. E. 28----- 6928-26 AVE QUERBES SAMUEL HUTTER	<u>PAR. ST LAURENT</u> 638 132 CHEMIST P	5 50	49 50					55 00		25	
5830 71	-----A. E. 28----- LOT AVE QUERBES SAMUEL HUTTER 6916 AVE QUERBES	<u>PAR. ST LAURENT</u> 638 131 CHEMIST P	5 50						5 50		25	
5830 94	-----A. E. 28----- 7017 AVE QUERBES MADELEINE TOMASASKA WIDOW OF IVAN LUKIANCZUK	<u>PAR. ST LAURENT</u> 638 188 C	5 50	14 50					20 00		25	

RÔLE SUPPLÉMENTAIRE D'ÉVALUATION DES IMMEUBLES POUR L'EXERCICE FINANCIER COMMENÇANT LE 1ER MAI, 1943
SUPPLEMENTARY VALUATION ROLL OF IMMOVABLE PROPERTY FOR THE FISCAL YEAR COMMENCING 1ST MAY, 1943

1238 1

RUE STREET	ARRONDISSEMENT ELECTORAL ELECTORAL DISTRICT	QUARTIER WARD	VALEUR (DOLLARS SEULEMENT) - VALUE (DOLLARS ONLY)										ENTRETIEN DES TROTTOIRS MAINTENANCE OF SIDEWALKS POS. FRONT FT.	VOÛTES VAULTS	RÉSOLUTION REDUCTION NO.
			CADASTRE - SUBDIVISION		TERRAIN LAND	BÂTIMENTS BUILDINGS	EXEMPT	CATHOLIQUE CATHOLIC	PROTESTANTE PROTESTANT	NEUTRE NEUTRAL	JUIVE JEWISH	VALEUR TOTALE - TOTAL VALUE			
No DE COMPTE ACCOUNT No.	EMPLACEMENT DE L'IMMEUBLE LOCATION OF PROPERTY														
	-----A. E. 28-----		<u>PAR. ST LAURENT</u>												
5830 95	LOT AVE QUERBES MADELEINE TAMASASKA WIDOW OF IVAN LUKIANCZUK		638 189			5 50					5 50			25	
	-----A. E. 28-----		<u>PAR. ST LAURENT</u>												
5830 96	7029 AVE QUERBES BERT LATIMER STEELE 2213 GRAND TRUNK 7029 <i>Querbes</i>		638 190			5 50	14 50				20 00			25	
	-----A. E. 28-----		<u>PAR. ST LAURENT</u>												
5830 97	LOT AVE QUERBES BERT LATIMER STEELE 2715 GRAND TRUNK		638 191			5 50					5 50			25	
	-----A. E. 28-----		<u>PAR. ST LAURENT</u>												
5831 02	7055-69 AVE QUERBES MARIE MARGUERITE HERMILE JEANNE DESJARDINS EPSE S. DE B DE JOSEPH WILLIAM LONERGAN VENDEUR 5053 FABRE MARIE MARGUERITE HELENE DESJARDINS EPOUSE S. DE B. DE WILLIAM EDDUARD CLEMENT VENDEUR 4473 OUEST STE CATHERINE		638 196			5 50	69 50				75 00			25	
	-----A. E. 28-----		<u>PAR. ST LAURENT</u>												
5831 03	7071-75 AVE QUERBES ALINE OUELLETTE EPSE S. DE B DE PAUL DESORMEAU 13401 DE LAROCHE		638 197			5 50	69 50				75 00			25	
	-----A. E. 28-----		<u>PAR. ST LAURENT</u>												
5831 04	7077-81 AVE QUERBES MARIE FLORENCE KAYE VVE DE ADOLPHE HONORE GERARD 1/2 THEOPHILE GERARD 1/6 FELIX GERARD 1/6 J. ARTHUR GERARD 1/6		638 198			5 50	69 50				75 00			25	

VILLE DE
CITY OF **MONTREAL**

RÔLE SUPPLÉMENTAIRE D'ÉVALUATION DES IMMEUBLES POUR L'EXERCICE FINANCIER COMMENÇANT LE 1ER MAI, 1943
SUPPLEMENTARY VALUATION ROLL OF IMMOVABLE PROPERTY FOR THE FISCAL YEAR COMMENCING 1ST MAY, 1943

1239

RUE STREET	ARRONDISSEMENT ELECTORAL ELECTORAL DISTRICT	QUARTIER WARD	VALEUR (DOLLARS SEULEMENT) - VALUE (DOLLARS ONLY)							ENTRETIEN DES TROTTOIRS MAINTENANCE OF SIDEWALKS POS. FRONT PT	VOÛTES VAULTS	RÉSOLUTION REDUCTION NO.
No DE COMPTE ACCOUNT No.	EMPLACEMENT DE L'IMMEUBLE LOCATION OF PROPERTY NOM ET ADRESSE DU PROPRIÉTAIRE NAME AND ADDRESS OF OWNER	CADASTRE - SUBDIVISION OCCUPATION ET/AND DENOMINATION	VALEUR TOTALE - TOTAL VALUE					JUIVE JEWISH				
			TERRAIN LAND	BÂTIMENTS BUILDINGS	EXEMPT	CATHOLIQUE CATHOLIC	PROTESTANTE PROTESTANT					NEUTRE NEUTRAL
	-----A. E. 8-----	<u>PAR. ST LAURENT</u>										
5831 43	7487-91 AVE QUERBES HENRI BEAUREGARD ST HYACINTHE	638 491 BOURGEOIS C	4 50	65 50						70 00	25	
	-----A. E. 8-----	<u>PAR. ST LAURENT</u>										
5831 44	7493-97 AVE QUERBES HENRI BEAUREGARD ST HYACINTHE, QUE.	638 492 BOURGEOIS C	4 50	65 50						70 00	25	
	-----A. E. 8-----	<u>PAR. ST LAURENT</u>										
5831 45	7499-7503 AVE QUERBES HENRI BEAUREGARD ST HYACINTHE	638 493 BOURGEOIS C	4 50	65 50						70 00	25	
	-----A. E. 8-----	<u>PAR. ST LAURENT</u>										
5831 50	7541-45 AVE QUERBES SUCC. LOUIS AUGUSTE BOURBEAU MARIE ANTOINETTE MIQUELON VVE DE LOUIS AUGUSTE BOURBEAU ROMEO BOURBEAU JOSEPH PHILIPPE DUFUIS	638 499 ES QUAL. OF TRUSTEES C	4 50	67 50						72 00	25	
	-----A. E. 8-----	<u>PAR. ST LAURENT</u>										
5831 51	7547-51 AVE QUERBES SUCC. LOUIS AUGUSTE BOURBEAU MARIE ANTOINETTE MIQUELON VVE DE LOUIS AUGUSTE BOUBBEAU ROMEO BOURBEAU JOSEPH PHILIPPE DUFUIS	638 500 ES QUAL OF TRUSTEES C	4 50	67 50						72 00	25	
	-----A. E. 8-----	<u>PAR. ST LAURENT</u>										
5831 52	7553-57 AVE QUERBES SUCC. LOUIS AUGUSTE BOURBEAU MARIE ANTOINETTE MIQUELON VVE DE LOUIS AUGUSTE BOURBEAU ROMEO BOURBEAU JOSEPH PHILIPPE DUFUIS	638 501 ES QUAL. OF TRUSTEES C	4 50	67 50						72 00	25	

VILLE DE MONTREAL
CITY OF

RÔLE SUPPLÉMENTAIRE D'ÉVALUATION DES IMMEUBLES POUR L'EXERCICE FINANCIER COMMENÇANT LE 1ER MAI, 1943
SUPPLEMENTARY VALUATION ROLL OF IMMOVABLE PROPERTY FOR THE FISCAL YEAR COMMENCING 1ST MAY, 1943

1240

RUE STREET	ARRONDISSEMENT ELECTORAL ELECTORAL DISTRICT	QUARTIER WARD	VALEUR (DOLLARS SEULEMENT) — VALUE (DOLLARS ONLY)										RÉSOLUTION REDUCTION No.
			EMPLACEMENT DE L'IMMEUBLE LOCATION OF PROPERTY		CADASTRE — SUBDIVISION		VALEUR TOTALE — TOTAL VALUE						
No DE COMPTE ACCOUNT No.	NOM ET ADRESSE DU PROPRIÉTAIRE NAME AND ADDRESS OF OWNER	OCCUPATION ET/AND DENOMINATION	TERRAIN LAND	BÂTIMENTS BUILDINGS	EXEMPT	CATHOLIQUE CATHOLIC	PROTESTANT PROTESTANT	NEUTRE NEUTRAL	JUIVE JEWISH	EXTREMITÉ DES TROTTOIRS MAINTENANCE OF SIDEWALKS PPL. FRONT FT.	VOÛTES VAULTS		
	-----A. E. 8-----	<u>PAR. ST LAURENT</u>											
5831 53	7559-63 AVE QUERBES SUC. LOUIS AUGUSTE BOURBEAU MARIE ANTOINETTE WIQUELON VVE DE LOUIS AUGUSTE BOURBEAU ROMEO BOURBEAU JOSEPH PHILIPPE DUPUIS	C	4 50	67 50							37.6		
	-----A. E. 36-----	<u>PAR. ST LAURENT</u>											
5831 68	LOT AVE QUERBES CITE DE MONTREAL	EX	3 50		3 50						25		
	-----A. E. 36-----	<u>PAR. ST LAURENT</u>											
5831 69	LOT AVE QUERBES CITE DE MONTREAL	EX	3 50		3 50						25		
	-----A. E. 36-----	<u>PAR. ST LAURENT</u>											
5831 73	LOT AVE QUERBES CITE DE MONTREAL	EX	3 50		3 50						25		
	-----A. E. 36-----	<u>PAR. ST LAURENT</u>											
5831 74	LOT AVE QUERBES CITE DE MONTREAL	EX	3 50		3 50						25		
	-----A. E. 36-----	<u>PAR. ST LAURENT</u>											
5831 83	LOT AVE QUERBES CITE DE MONTREAL	EX	3 50		3 50						25		
	-----A. E. 36-----	<u>PAR. ST LAURENT</u>											
5831 84	LOT AVE QUERBES CITE DE MONTREAL	EX	3 50		3 50						25		
	-----A. E. 36-----	<u>PAR. ST LAURENT</u>											
5831 85	LOT AVE QUERBES CITE DE MONTREAL	EX	3 50		3 50						25		

VILLE DE
CITY OF **MONTREAL**

RÔLE SUPPLÉMENTAIRE D'ÉVALUATION DES IMMEUBLES POUR L'EXERCICE FINANCIER COMMENÇANT LE 1ER MAI, 1943
SUPPLEMENTARY VALUATION ROLL OF IMMOVABLE PROPERTY FOR THE FISCAL YEAR COMMENCING 1ST MAY, 1943

1241 !

RUE STREET	ARRONDISSEMENT ELECTORAL ELECTORAL DISTRICT	QUARTIER WARD	VALEUR (DOLLARS SEULEMENT) - VALUE (DOLLARS ONLY)							ENTRETIEN DES TRACÉES MAINTENANCE OF SIDEWALKS POS. FRONT PT.	VOÛTES VAULTS	RÉSOLUTION REDUCTION NO.	
			EMPLACEMENT DE L'IMMEUBLE LOCATION OF PROPERTY	CADASTRE - SUBDIVISION	TERRAIN LAND	BÂTIMENTS BUILDINGS	EXEMPT	CATHOLIQUE CATHOLIC	PROTESTANTE PROTESTANT				NEUTRE NEUTRAL
		ST JEAN 58											
			-----A. E. 36-----	<u>PAR. ST LAURENT</u>									
5831 86	LOT AVE QUERBES CITE DE MONTREAL		638 686		EX	3 50		3 50				25	
			-----A. E. 36-----	<u>PAR. ST LAURENT</u>					✓				
5831 94	LOT AVE QUERBES CITE DE MONTREAL		638 696		EX	3 50		3 50				25	
			-----A. E. 36-----	<u>PAR. ST LAURENT</u>									
5831 95	LOT AVE QUERBES CITE DE MONTREAL		638 697		EX	4 50		4 50				25	
			-----A. E. 36-----	<u>PAR. ST LAURENT</u>					✓				
5831 98	LOT AVE QUERBES CITE DE MONTREAL		638 839		EX	3 50		3 50				25	
			-----A. E. 36-----	<u>PAR. ST LAURENT</u>									
5831 99	LOT AVE QUERBES CITE DE MONTREAL		638 840		EX	3 50		3 50				25	
			-----A. E. 36-----	<u>PAR. ST LAURENT</u>									
5832 00	LOT AVE QUERBES CITE DE MONTREAL		638 841		EX	3 50		3 50				25	
			-----A. E. 36-----	<u>PAR. ST LAURENT</u>									
5832 01	LOT AVE QUERBES CITE DE MONTREAL		638 842		EX	3 50		3 50				25	
			-----A. E. 36-----	<u>PAR. ST LAURENT</u>									
5832 04	7955-57 LOT AVE QUERBES JAMES PATRICK CLARKE 5750 DARLINGTON		638 846	BUILDER	C	3 50	6210.	6210. 3 50				25	

OBJET No. 43/2369
(2/1/43)

RÔLE SUPPLÉMENTAIRE D'ÉVALUATION DES IMMEUBLES POUR L'EXERCICE FINANCIER COMMENÇANT LE 1ER MAI, 1943
SUPPLEMENTARY VALUATION ROLL OF IMMOVABLE PROPERTY FOR THE FISCAL YEAR COMMENCING 1ST MAY, 1943

1242

RUE STREET		ARRONDISSEMENT ELECTORAL ELECTORAL DISTRICT		VALEUR (DOLLARS SEULEMENT) - VALUE (DOLLARS ONLY)							ENTRETIEN DES TRONÇONS MAINTENANCE OF SIDEWALKS POS. FRONT FT.	VOÛTES VAULTS	RESOLUTION REDUCTION NO.
No DE COMPTE ACCOUNT No.	EMPLACEMENT DE L'IMMEUBLE LOCATION OF PROPERTY	CADASTRE - SUBDIVISION	OCCUPATION ET / AND DENOMINATION	TERRAIN LAND	BÂTIMENTS BUILDINGS	VALEUR TOTALE - TOTAL VALUE							
						EXEMPT	CATHOLIQUE CATHOLIC	PROTESTANTE PROTESTANT	NEUTRE NEUTRAL	JUIVE JEWISH			
5832 05	-----A. E. 36----- 7957-61 LOT AVE QUERBES JAMES PATRICK CLARKE 5750 DARLINGTON	PAR. ST LAURENT 638 847	C	3 50	6 110.					6 110.	3 50	25	CERT. No. 43/2370 (2/11/43)
5832 06	-----A. E. 36----- 7963-65 7957-65 LOT AVE QUERBES JAMES PATRICK CLARKE 5750 DARLINGTON	PAR. ST LAURENT 638 848	C	3 50	6 110. 6 110.					6 110. 6 110.	3 50	25	CERT. No. 43/2372 CERT. No. 43/2371
5832 07	-----A. E. 36----- 7971-73 LOT AVE QUERBES JAMES PATRICK CLARKE 5750 DARLINGTON	PAR. ST LAURENT 638 849	C	3 50	6 110.					6 110.	3 50	25	CERT. No. 43/2373
5832 08	-----A. E. 36----- 7975-77 LOT AVE QUERBES JAMES PATRICK CLARKE 5750 DARLINGTON	PAR. ST LAURENT 638 850	C	3 50	6 110.					6 110.	3 50	25	CERT. No. 43/2374
5832 09	-----A. E. 36----- 7979-81 LOT AVE QUERBES JAMES PATRICK CLARKE 5750 DARLINGTON	PAR. ST LAURENT 638 851	C	3 50	6 110.					6 110.	3 50	25	CERT. No. 43/2375
5832 10	-----A. E. 36----- 7983-85 LOT AVE QUERBES JAMES PATRICK CLARKE 5750 DARLINGTON	PAR. ST LAURENT 638 852	C	3 50	6 110.					6 110.	3 50	25	CERT. No. 43/2376 (2/11/43)
5832 11	-----A. E. 36----- LOT AVE QUERBES JAMES PATRICK CLARKE 5750 DARLINGTON	PAR. ST LAURENT 638 853	C	3 50							3 50	25	

RÔLE SUPPLÉMENTAIRE D'ÉVALUATION DES IMMEUBLES POUR L'EXERCICE FINANCIER COMMENÇANT LE 1ER MAI, 1943
SUPPLEMENTARY VALUATION ROLL OF IMMOVABLE PROPERTY FOR THE FISCAL YEAR COMMENCING 1ST MAY, 1943

RUE STREET		ARRONDISSEMENT ELECTORAL ELECTORAL DISTRICT		ST JEAN 50							QUARTIER WARD	EXTRACTION DES TROTTOIRS MAINTENANCE OF SIDEWALKS FOR. FRONT ST.	VOÛTES VAULTS	RÉSOLUTION REDUCTION NO.
No DE COMPTE ACCOUNT No.	EMPLACEMENT DE L'IMMEUBLE LOCATION OF PROPERTY	CADASTRE - SUBDIVISION	VALEUR (DOLLARS SEULEMENT) - VALUE (DOLLARS ONLY)											
			TERRAIN LAND	BÂTIMENTS BUILDINGS	EXEMPT	CATHOLIQUE CATHOLIC	PROTESTANTE PROTESTANT	NEUTRE NEUTRAL	JUIVE JEWISH	VALEUR TOTALE - TOTAL VALUE				
	-----A. E. 36-----	<u>PAR. ST LAURENT</u>												
5832 12	LOT AVE QUERBES JAMES PATRICK CLARKE 5750 DARLINGTON	638 854	BUILDER C	3 50						3 50			25	
	-----A. E. 36-----	<u>PAR. ST LAURENT</u>												
5832 13	LOT AVE QUERBES JAMES PATRICK CLARKE 5750 DARLINGTON	638 855	BUILDER C	3 50						3 50			25	
	-----A. E. 36-----	<u>PAR. ST LAURENT</u>												
5832 14	LOT AVE QUERBES JAMES PATRICK CLARKE 5750 DARLINGTON	638 856	BUILDER C	3 50						3 50			25	
	-----A. E. 36-----	<u>PAR. ST LAURENT</u>												
5832 15	LOT AVE QUERBES JAMES PATRICK CLARKE 5750 DARLINGTON	638 857	BUILDER C	3 50						3 50			25	
	-----A. E. 36-----	<u>PAR. ST LAURENT</u>												
5832 16	LOT AVE QUERBES JAMES PATRICK CLARKE 5750 DARLINGTON	638 858	BUILDER C	3 50						3 50			25	
	-----A. E. 36-----	<u>PAR. ST LAURENT</u>												
5832 17	LOT AVE QUERBES JAMES PATRICK CLARKE 5750 DARLINGTON	638 859	BUILDER C	3 50						3 50			25	
	-----A. E. 36-----	<u>PAR. ST LAURENT</u>												
5832 18	LOT AVE QUERBES JAMES PATRICK CLARKE 5750 DARLINGTON	638 860	BUILDER C	3 50						3 50			25	
	-----A. E. 36-----	<u>PAR. ST LAURENT</u>												
5832 19	LOT AVE QUERBES JAMES PATRICK CLARKE 5750 DARLINGTON	638 861	BUILDER C	3 50						3 50			25	

VILLE DE
CITY OF **MONTREAL**

RÔLE SUPPLÉMENTAIRE D'ÉVALUATION DES IMMEUBLES POUR L'EXERCICE FINANCIER COMMENÇANT LE 1ER MAI, 1943
SUPPLEMENTARY VALUATION ROLL OF IMMOVABLE PROPERTY FOR THE FISCAL YEAR COMMENCING 1ST MAY, 1943

1244

RUE STREET	ARRONDISSEMENT ELECTORAL ELECTORAL DISTRICT	QUARTIER WARD	VALEUR (DOLLARS SEULEMENT) - VALUE (DOLLARS ONLY)					ENTRETIEN DES TROTTOIRS MAINTENANCE OF SIDEWALKS PCL. FRONT FT.	VOÛTES VAULTS	RÉSOLUTION REDUCTION NO.
No DE COMPTE ACCOUNT No.	EMPLACEMENT DE L'IMMEUBLE LOCATION OF PROPERTY	CADASTRE - SUBDIVISION	VALEUR TOTALE - TOTAL VALUE							
			TERRAIN LAND	BÂTIMENTS BUILDINGS	EXEMPT	CATHOLIQUE CATHOLIC	PROTESTANTE PROTESTANT			
	-----A. E. 36-----	PAR. ST LAURENT								
5832 20	LOT AVE QUERBES JAMES PATRICK CLARKE 5750 DARLINGTON	638 862 BUILDER C	3 50			3 50			25	
	-----A. E. 36-----	PAR. ST LAURENT								
5832 22	LOT AVE QUERBES JAMES PATRICK CLARKE 5750 DARLINGTON	638 864 BUILDER C	3 50			3 50			25	
	-----A. E. 36-----	PAR. ST LAURENT								
5832 23	LOT AVE QUERBES JAMES PATRICK CLARKE 5750 DARLINGTON	638 865 BUILDER C	3 50			3 50			25	
	-----A. E. 36-----	PAR. ST LAURENT								
5832 28	LOT AVE QUERBES CITE DE MONTREAL	638 1007 HOM. 3/12/32 EX	160. 200			160. 200			M.S.C.	DECT. No. 43/2555 (10/14/43)
	-----A. E. 36-----	PAR. ST LAURENT								
5832 29	LOT AVE QUERBES Alfred Mousseau CITE DE MONTREAL Le benoitiere de Parthian	638 1007 638 1008 638 1009 Cultivateur 6.5	450 200	14850.		15300. 200			55 25	DECT. No. 43/2554 (10/12/43)
	-----A. E. 36-----	PAR. ST LAURENT								
5832 30	see acct. no. 5832 29 LOT AVE QUERBES CITE DE MONTREAL	638 1009 EX	200			200			25	
	-----A. E. 36-----	PAR. ST LAURENT								
5832 31	8131-41 LOT AVE QUERBES Joseph Mousseau, contracteur CITE DE MONTREAL 7878 Perri	638 1010 1011 1012 EX	600. 200	13900.		14500. 200			75 25	DECT. No. 43/26 (20/12/43)
	-----A. E. 36-----	PAR. ST LAURENT								
5832 32	see acct. no. 5832 31 LOT AVE QUERBES CITE DE MONTREAL	638 1011 EX	200			200			25	

583240 (19NW/HS)
Vincenzo Di Paolo
8179 Zuerbes

VILLE DE
CITY OF **MONTREAL**

RÔLE SUPPLÉMENTAIRE D'ÉVALUATION DES IMMEUBLES POUR L'EXERCICE FINANCIER COMMENÇANT LE 1ER MAI, 1943
SUPPLEMENTARY VALUATION ROLL OF IMMOVABLE PROPERTY FOR THE FISCAL YEAR COMMENCING 1ST MAY, 1943

1245

RUE STREET	ARRONDISSEMENT ELECTORAL ELECTORAL DISTRICT	QUARTIER WARD	VALEUR (DOLLARS SEULEMENT) - VALUE (DOLLARS ONLY)					DIRECTION DES TROTTOIRS MAINTENANCE OF SIDEWALKS POS. FRONT FT.	VOÛTES VAULTS	RÉSOLUTION REDUCTION NO.	
No DE COMPTE ACCOUNT No.	EMPLACEMENT DE L'IMMEUBLE LOCATION OF PROPERTY	CADASTRE - SUBDIVISION	TERRAIN LAND	BÂTIMENTS BUILDINGS	VALEUR TOTALE - TOTAL VALUE						
	NOM ET ADRESSE DU PROPRIÉTAIRE NAME AND ADDRESS OF OWNER	OCCUPATION ET/AND DENOMINATION	EXEMPT	CATHOLIQUE CATHOLIC	PROTESTANTE PROTESTANT	NEUTRE NEUTRAL	JUIVE JEWISH				
5832 33	LOT AVE QUERBES CITE DE MONTREAL	638 1012 PAR. ST LAURENT	EX	200					200	25	
5832 34	LOT AVE QUERBES CITE DE MONTREAL	638 1013 PAR. ST LAURENT	EX	200					200	25	
5832 39	LOT QUERBES AVE CITE DE MONTREAL	638 1012 PAR. ST LAURENT	EX	200					200	25	
5832 40	LOT AVE QUERBES CITE DE MONTREAL	638 1019-1020 PAR. ST LAURENT	EX	400 200	11600.				12000. (1944/45)	50 25	
5832 41	LOT AVE QUERBES CITE DE MONTREAL	638 1020 PAR. ST LAURENT	EX	hil 200					hil (1944/45) 200	25	
5832 42	LOT AVE QUERBES CITE DE MONTREAL	638 1021 PAR. ST LAURENT	EX	200					200	25	
5832 43	LOT AVE QUERBES CITE DE MONTREAL	638 1022 PAR. ST LAURENT	EX	200					200	25	
5832 44	LOT AVE QUERBES CITE DE MONTREAL	638 1023 PAR. ST LAURENT	EX	200					200	25	

VILLE DE
CITY OF **MONTREAL**

RÔLE SUPPLÉMENTAIRE D'ÉVALUATION DES IMMEUBLES POUR L'EXERCICE FINANCIER COMMENÇANT LE 1ER MAI, 1943
SUPPLEMENTARY VALUATION ROLL OF IMMOVABLE PROPERTY FOR THE FISCAL YEAR COMMENCING 1ST MAY, 1943

1246

RUE STREET		ARRONDISSEMENT ELECTORAL ELECTORAL DISTRICT		QUARTIER WARD							ST JEAN 58	RESOLUTION REDUCTION No.	
No DE COMPTE ACCOUNT No.	EMPLACEMENT DE L'IMMEUBLE LOCATION OF PROPERTY		CADASTRE - SUBDIVISION		VALEUR (DOLLARS SEULEMENT) - VALUE (DOLLARS ONLY)					DIRECTION DES TRAITÉS MAINTENANCE OF SIDEWALKS FOR FRONT FT.	VOÛTES VAULTS		
	NOM ET ADRESSE DU PROPRIÉTAIRE NAME AND ADDRESS OF OWNER		OCCUPATION ET / AND DENOMINATION		TERRAIN LAND	BÂTIMENTS BUILDINGS	EXEMPT	CATHOLIQUE CATHOLIC	PROTESTANTE PROTESTANT			NEUTRE NEUTRAL	JUIVE JEWISH
	-----A. E. 36-----		<u>PAR. ST LAURENT</u>										
5832 45	LOT AVE QUERBES CITE DE MONTREAL		638	1024	EX	2 00		2 00					25
	-----A. E. 36-----		<u>PAR. ST LAURENT</u>										
5832 46	LOT AVE QUERBES CITE DE MONTREAL		638	1025	EX	2 00		2 00					25
	-----A. E. 36-----		<u>PAR. ST LAURENT</u>										
5832 47	LOT AVE QUERBES CITE DE MONTREAL		638	1026	EX	2 00		2 00					25
	-----A. E. 36-----		<u>PAR. ST LAURENT</u>										
5832 48	LOT AVE QUERBES CITE DE MONTREAL		638	1027	EX	2 00		2 00					25
	-----A. E. 36-----		<u>PAR. ST LAURENT</u>										
5832 49	LOT AVE QUERBES CITE DE MONTREAL		638	1028	EX	2 00		2 00					25
	-----A. E. 36-----		<u>PAR. ST LAURENT</u>										
5832 50	LOT AVE QUERBES CITE DE MONTREAL		638	1029	EX	2 00		2 00					25
	-----A. E. 36-----		<u>PAR. ST LAURENT</u>										
5832 51	LOT AVE QUERBES CITE DE MONTREAL		638	1030	EX	2 00		2 00					25
	-----A. E. 36-----		<u>PAR. ST LAURENT</u>										
5832 52	LOT AVE QUERBES CITE DE MONTREAL		638	1031	EX	2 00		2 00					25

RÔLE SUPPLÉMENTAIRE D'ÉVALUATION DES IMMEUBLES POUR L'EXERCICE FINANCIER COMMENÇANT LE 1ER MAI, 1943
SUPPLEMENTARY VALUATION ROLL OF IMMOVABLE PROPERTY FOR THE FISCAL YEAR COMMENCING 1ST MAY, 1943

1247

RUE STREET		ARRONDISSEMENT ELECTORAL ELECTORAL DISTRICT		QUARTIER WARD		ST JEAN 58							
No DE COMPTE ACCOUNT No.	EMPLACEMENT DE L'IMMEUBLE LOCATION OF PROPERTY	CADASTRE—SUBDIVISION	VALEUR (DOLLARS SEULEMENT) — VALUE (DOLLARS ONLY)										
			OCCUPATION ET/AND DENOMINATION		TERRAIN LAND	BÂTIMENTS BUILDINGS	EXEMPT	CATHOLIQUE CATHOLIC	PROTESTANTE PROTESTANT	NEUTRE NEUTRAL	JUIVE JEWISH	ENTRETIEN DES TROTTOIRS MAINTENANCE OF SIDEWALKS POS. FRONT PT.	VOÛTES VAULTS
	-----A. E. 36-----	<u>PAR. ST LAURENT</u>											
5832 54	LOT AVE QUERBES CITE DE MONTREAL	638	1034	EX	2 00		2 00					25	
	-----A. E. 36-----	<u>PAR. ST LAURENT</u>											
5832 55	LOT AVE QUERBES CITE DE MONTREAL	638	1035	EX	2 00		2 00					25	
	-----A. E. 36-----	<u>PAR. ST LAURENT</u>											
5832 56	LOT AVE QUERBES CITE DE MONTREAL	638	1036	EX	2 50		2 50					25	
	-----A. E. 35-----	<u>PAR. ST LAURENT</u>											
5832 57	LOT AVE QUERBES CITE DE MONTREAL	638	1172	EX	1 90		1 90					26.1	
	-----A. E. 35-----	<u>PAR. ST LAURENT</u>											
5832 58	LOT AVE QUERBES CITE DE MONTREAL	638	1173	EX	1 40		1 40					26	
	-----A. E. 35-----	<u>PAR. ST LAURENT</u>											
5832 59	LOT AVE QUERBES CITE DE MONTREAL	638	1174	EX	1 40		1 40					26	
	-----A. E. 35-----	<u>PAR. ST LAURENT</u>											
5832 64	LOT AVE QUERBES CITE DE MONTREAL	638	1179	EX	1 40		1 40					25	
	-----A. E. 35-----	<u>PAR. ST LAURENT</u>											
5832 65	LOT AVE QUERBES CITE DE MONTREAL	638	1180	EX	1 40		1 40					25	

VILLE DE
CITY OF **MONTREAL**

RÔLE SUPPLÉMENTAIRE D'ÉVALUATION DES IMMEUBLES POUR L'EXERCICE FINANCIER COMMENÇANT LE 1ER MAI, 1943
SUPPLEMENTARY VALUATION ROLL OF IMMOVABLE PROPERTY FOR THE FISCAL YEAR COMMENCING 1ST MAY, 1943

1248

RUE STREET	ARRONDISSEMENT ELECTORAL ELECTORAL DISTRICT	QUARTIER WARD	VALEUR (DOLLARS SEULEMENT) — VALUE (DOLLARS ONLY)							ENTRETIEN DES TROTTOIRS MAINTENANCE OF SIDEWALKS PDE. FRONT PR.	VOÛTES VAULTS	RESOLUTION REDUCTION NO.
			EMPLACEMENT DE L'IMMEUBLE LOCATION OF PROPERTY	CADASTRE—SUBDIVISION	TERRAIN LAND	BÂTIMENTS BUILDINGS	EXEMPT	CATHOLIQUE CATHOLIC	PROTESTANTE PROTESTANT			
		ST JEAN 58										
			-----A. E. 35-----	<u>PAR. ST LAURENT</u>								
5832 66	LOT AVE QUERBES CITE DE MONTREAL		638 1181	EX	1 40			1 40				25
			-----A. E. 35-----	<u>PAR. ST LAURENT</u>								
5832 67	LOT AVE QUERBES CITE DE MONTREAL		638 1182	EE	1 40			1 40				25
			-----A. E. 35-----	<u>PAR. ST LAURENT</u>								
5832 68	LOT AVE QUERBES CITE DE MONTREAL		638 1183	EX	1 40			1 40				25
			-----A. E. 35-----	<u>PAR. ST LAURENT</u>								
5832 69	LOT AVE QUERBES CITE DE MONTREAL		638 1184	EX	1 40			1 40				25
			-----A. E. 35-----	<u>PAR. ST LAURENT</u>								
5832 71	LOT AVE QUERBES CITE DE MONTREAL		638 1190	EX	1 40			1 40				N.S.C.
			-----A. E. 35-----	<u>PAR. ST LAURENT</u>								
5832 72	LOT AVE QUERBES CITE DE MONTREAL		638 1191	EX	1 40			1 40				N.S.C.
			-----A. E. 35-----	<u>PAR. ST LAURENT</u>								
5832 73	LOT AVE QUERBES CITE DE MONTREAL		638 1192	EX	1 40			1 40				N.S.C.
			-----A. E. 35-----	<u>PAR. ST LAURENT</u>								
5832 74	LOT AVE QUERBES CITE DE MONTREAL		638 1193	EX	1 40			1 40				N.S.C.

VILLE DE
CITY OF **MONTREAL**

RÔLE SUPPLÉMENTAIRE D'ÉVALUATION DES IMMEUBLES POUR L'EXERCICE FINANCIER COMMENÇANT LE 1ER MAI, 1943
SUPPLEMENTARY VALUATION ROLL OF IMMOVABLE PROPERTY FOR THE FISCAL YEAR COMMENCING 1ST MAY, 1943

1249

RUE STREET		ARRONDISSEMENT ELECTORAL ELECTORAL DISTRICT		QUARTIER WARD							ST JEAN 58	RESOLUTION REDUCTION NO.		
No DE COMPTE ACCOUNT No.	EMPLACEMENT DE L'IMMEUBLE LOCATION OF PROPERTY		CADASTRE - SUBDIVISION		VALEUR (DOLLARS SEULEMENT) - VALUE (DOLLARS ONLY)					ENTRETIEN DES TROTTOIRS MAINTENANCE OF SIDEWALKS POS. FRONT PT.	VOUTES VAULTS			
	NOM ET ADRESSE DU PROPRIÉTAIRE NAME AND ADDRESS OF OWNER		OCCUPATION ET/AND DENOMINATION		TERRAIN LAND	BÂTIMENTS BUILDINGS	EXEMPT	CATHOLIQUE CATHOLIC	PROTESTANTE PROTESTANT			NEUTRE NEUTRAL	JUIVE JEWISH	VALEUR TOTALE - TOTAL VALUE
	-----A. E. 35-----		<u>PAR. ST LAURENT</u>											
5832 75	LOT AVE QUERBES CITE DE MONTREAL		638	1194	EX	1 40		1 40						N.S.C.
	-----A. E. 35-----		<u>PAR. ST LAURENT</u>											
5832 76	LOT AVE QUERBES CITE DE MONTREAL		638	1195	EX	1 40		1 40						N.S.C.
	-----A. E. 35-----		<u>PAR. ST LAURENT</u>											
5832 77	LOT AVE QUERBES CITE DE MONTREAL		638	1196	EX	1 40		1 40						N.S.C.
	-----A. E. 35-----		<u>PAR. ST LAURENT</u>											
5832 78	LOT AVE QUERBES CITE DE MONTREAL		638	1197	EX	1 40		1 40						N.S.C.
	-----A. E. 35-----		<u>PAR. ST LAURENT</u>											
5832 79	LOT AVE QUERBES CITE DE MONTREAL		638	1198	EX	1 40		1 40						N.S.C.
	-----A. E. 35-----		<u>PAR. ST LAURENT</u>											
5832 80	LOT AVE QUERBES CITE DE MONTREAL		638	1199	EX	1 40		1 40						N.S.C.
	-----A. E. 35-----		<u>PAR. ST LAURENT</u>											
5832 81	LOT AVE QUERBES CITE DE MONTREAL		638	1200	EX	1 40		1 40						N.S.C.
	-----A. E. 35-----		<u>PAR. ST LAURENT</u>											
5832 82	LOT AVE QUERBES CITE DE MONTREAL		638	1201	EX	1 40		1 40						N.S.C.

VILLE DE
CITY OF **MONTREAL**

RÔLE SUPPLÉMENTAIRE D'ÉVALUATION DES IMMEUBLES POUR L'EXERCICE FINANCIER COMMENÇANT LE 1ER MAI, 1943
SUPPLEMENTARY VALUATION ROLL OF IMMOVABLE PROPERTY FOR THE FISCAL YEAR COMMENCING 1ST MAY, 1943

1250

RUE STREET		ARRONDISSEMENT ELECTORAL ELECTORAL DISTRICT		VALEUR (DOLLARS SEULEMENT) - VALUE (DOLLARS ONLY)					ENTRETIEN DES TROTTOIRS MAINTENANCE OF SIDEWALKS Pos. FRONT FT.	VOUTES VAULTS	RÉSOLUTION REDUCTION NO.
		CADASTRE - SUBDIVISION		VALEUR TOTALE - TOTAL VALUE							
No DE COMPTE ACCOUNT NO.	EMPLACEMENT DE L'IMMEUBLE LOCATION OF PROPERTY	OCCUPATION ET/AND DESIGNATION	TERRAIN LAND	BÂTIMENTS BUILDINGS	EXEMPT	CATHOLIQUE CATHOLIC	PROTESTANTE PROTESTANT	NEUTRE NEUTRAL	JUIVE JEWISH		
	-----A. E. 35-----	<u>PAR. ST LAURENT</u>									
5832 83	LOT AVE QUERBES CITE DE MONTREAL	638 1202 EX	1 90	.	1 90					N.S.C.	
	-----A. E. 36-----	<u>PAR. ST LAURENT</u>									
5833 38	LOT DUROCHER CITE DE MONTREAL	638 1055 EX	2 00		2 00					25	
	-----A. E. 36-----	<u>PAR. ST LAURENT</u>									
5833 39	LOT DUROCHER CITE DE MONTREAL	638 1054 EX	2 00		2 00					25	
	-----A. E. 36-----	<u>PAR. ST LAURENT</u>									
5833 40	LOT DUROCHER CITE DE MONTREAL	638 1053 EX	2 00		2 00					25	
	-----A. E. 36-----	<u>PAR. ST LAURENT</u>									
5833 41	LOT DUROCHER CITE DE MONTREAL	638 1062 EX	2 00		2 00					25	
	-----A. E. 36-----	<u>PAR. ST LAURENT</u>									
5833 42	LOT DUROCHER CITE DE MONTREAL	638 1061 EX	2 00		2 00					25	
	-----A. E. 36-----	<u>PAR. ST LAURENT</u>									
5833 43	LOT DUROCHER CITE DE MONTREAL	638 1060 EX	2 00		2 00					25	
	-----A. E. 36-----	<u>PAR. ST LAURENT</u>									
5833 44	LOT DUROCHER CITE DE MONTREAL	638 1059 EX	2 00		2 00					25	

RÔLE SUPPLÉMENTAIRE D'ÉVALUATION DES IMMEUBLES POUR L'EXERCICE FINANCIER COMMENÇANT LE 1ER MAI, 1943
SUPPLEMENTARY VALUATION ROLL OF IMMOVABLE PROPERTY FOR THE FISCAL YEAR COMMENCING 1ST MAY, 1943

1251

RUE STREET	ARRONDISSEMENT ELECTORAL ELECTORAL DISTRICT	QUARTIER WARD	VALEUR (DOLLARS SEULEMENT) - VALUE (DOLLARS ONLY)							EXTENSION DES TROTTOIRS MAINTENANCE OF SIDEWALKS Pos. Front Ft.	VOÛTES VAULTS	RÉSOLUTION REDUCTION No.
			CADASTRE - SUBDIVISION		VALEUR TOTALE - TOTAL VALUE							
No DE COMPTE ACCOUNT No.	EMPLACEMENT DE L'IMMEUBLE LOCATION OF PROPERTY	OCCUPATION ET/AND DENOMINATION	TERRAIN LAND	BÂTIMENTS BUILDINGS	EXEMPT	CATHOLIQUE CATHOLIC	PROTESTANTE PROTESTANT	NEUTRE NEUTRAL	JUIVE JEWISH			
	-----A. E. 36-----	<u>PAR. ST LAURENT</u>										
5833 45	LOT DUROCHER CITE DE MONTREAL	638 1058 EX	2 00		2 00						25	
	-----A. E. 36-----	<u>PAR. ST LAURENT</u>										
5833 46	LOT DUROCHER CITE DE MONTREAL	638 1057 EX	2 00		2 00						25	
	-----A. E. 36-----	<u>PAR. ST LAURENT</u>										
5833 47	LOT DUROCHER CITE DE MONTREAL	638 1056 EX	2 00		2 00						25	
	-----A. E. 36-----	<u>PAR. ST LAURENT</u>										
5833 48	LOT DUROCHER CITE DE MONTREAL	638 1055 EX	2 00		2 00						25	
	-----A. E. 36-----	<u>PAR. ST LAURENT</u>										
5833 49	LOT DUROCHER CITE DE MONTREAL	638 1054 EX	2 00		2 00						25	
	-----A. E. 36-----	<u>PAR. ST LAURENT</u>										
5833 50	LOT DUROCHER CITE DE MONTREAL	638 638 1053 EX	2 00		2 00						25	
	-----A. E. 36-----	<u>PAR. ST LAURENT</u>										
5833 51	LOT DUROCHER CITE DE MONTREAL	638 1052 EX	2 00		2 00						25	
	-----A. E. 36-----	<u>PAR. ST LAURENT</u>										
5833 52	LOT DUROCHER CITE DE MONTREAL	638 1051 EX	2 00		2 00						25	

VILLE DE
CITY OF **MONTREAL**

RÔLE SUPPLÉMENTAIRE D'ÉVALUATION DES IMMEUBLES POUR L'EXERCICE FINANCIER COMMENÇANT LE 1ER MAI, 1943
SUPPLEMENTARY VALUATION ROLL OF IMMOVABLE PROPERTY FOR THE FISCAL YEAR COMMENCING 1ST MAY, 1943

1252

RUE STREET	ARRONDISSEMENT ELECTORAL ELECTORAL DISTRICT	QUARTIER WARD	VALEUR (DOLLARS SEULEMENT) - VALUE (DOLLARS ONLY)					EXTENSION DES TROTTOIRS MAINTENANCE OF SIDEWALKS POL. FRONT FT.	VOÛTES VAULTS	RÉSOLUTION REDUCTION No.
			EMPLACEMENT DE L'IMMEUBLE LOCATION OF PROPERTY	CADASTRE - SUBDIVISION	TERRAIN LAND	BÂTIMENTS BUILDINGS	VALEUR TOTALE - TOTAL VALUE			
No DE COMPTE ACCOUNT No.	NOM ET ADRESSE DU PROPRIÉTAIRE NAME AND ADDRESS OF OWNER	OCCUPATION ET/AND DENOMINATION			EXEMPT	CATHOLIQUE CATHOLIC	PROTESTANTE PROTESTANT	NEUTRE NEUTRAL	JUIVE JEWISH	
	-----A. E. 36-----	<u>PAR. ST LAURENT</u>								
5833 53	LOT DUROCHER CITE DE MONTREAL	638 1050 EX	2 00		2 00					25
	-----A. E. 36-----	<u>PAR. ST LAURENT</u>								
5833 54	LOT DUROCHER CITE DE MONTREAL	638 1049 EX	2 00		2 00					25
	-----A. E. 36-----	<u>PAR. ST LAURENT</u>								
5833 55	LOT DUROCHER CITE DE MONTREAL	638 1048 EX	2 00		2 00					25
	-----A. E. 36-----	<u>PAR. ST LAURENT</u>								
5833 56	LOT DUROCHER CITE DE MONTREAL	638 1047 EX	2 00		2 00					25
	-----A. E. 36-----	<u>PAR. ST LAURENT</u>								
5833 57	LOT DUROCHER CITE DE MONTREAL	638 1046 EX	2 00		2 00					25
	-----A. E. 36-----	<u>PAR. ST LAURENT</u>								
5833 58	LOT DUROCHER CITE DE MONTREAL	638 1045 EX	2 00		2 00					25
	-----A. E. 36-----	<u>PAR. ST LAURENT</u>								
5833 62	LOT DUROCHER CITE DE MONTREAL	638 896 EX	2 00		2 00					25
	-----A. E. 36-----	<u>PAR. ST LAURENT</u>								
5833 63	LOT DUROCHER CITE DE MONTREAL	638 895 EX	2 00		2 00					25

VILLE DE
CITY OF **MONTREAL**

RÔLE SUPPLÉMENTAIRE D'ÉVALUATION DES IMMEUBLES POUR L'EXERCICE FINANCIER COMMENÇANT LE 1ER MAI, 1943
SUPPLEMENTARY VALUATION ROLL OF IMMOVABLE PROPERTY FOR THE FISCAL YEAR COMMENCING 1ST MAY, 1943

RUE STREET		ARRONDISSEMENT ELECTORAL ELECTORAL DISTRICT		QUARTIER WARD		ST JEAN 58		1253		RÉSOLUTION REDUCTION No.	
No DE COMPTE ACCOUNT No.	EMPLACEMENT DE L'IMMEUBLE LOCATION OF PROPERTY NOM ET ADRESSE DU PROPRIÉTAIRE NAME AND ADDRESS OF OWNER	CADASTRE - SUBDIVISION OCCUPATION ET/AND DENOMINATION	TERRAIN LAND	BÂTIMENTS BUILDINGS	VALEUR (DOLLARS SEULEMENT) - VALUE (DOLLARS ONLY)					ENTRETIEN DES TROTTOIRS MAINTENANCE OF SIDEWALKS Pos. FRONT ST.	VOÛTES VAULTS
					EXEMPT	CATHOLIQUE CATHOLIC	PROTESTANTE PROTESTANT	NEUTRE NEUTRAL	JUIVE JEWISH		
5833 64	-----A. E. 36----- LOT DUROCHER CITE DE MONTREAL	<u>PAR. ST LAURENT</u> 638 894	EX	2 00							25
5833 65	-----A. E. 36----- LOT DUROCHER CITE DE MONTREAL	<u>PAR. ST LAURENT</u> 638 893	EX	2 00							25
5833 66	-----E. 36----- LOT DUROCHER CITE DE MONTREAL	<u>PAR. ST LAURENT</u> 638 892	EX	2 00							25
5833 69	-----A. E. 36----- LOT DUROCHER CITE DE MONTREAL	<u>PAR. ST LAURENT</u> 638 889	EX	2 00							25
5833 76	-----A. E. 36----- LOT DUROCHER CITE DE MONTREAL	<u>PAR. ST LAURENT</u> 638 882	EX	2 00							25
5833 77	-----A. E. 36----- LOT DUROCHER CITE DE MONTREAL	<u>PAR. ST LAURENT</u> 638 881	EX	2 00							25
5833 78	-----A. E. 36----- LOT DUROCHER CITE DE MONTREAL	<u>PAR. ST LAURENT</u> 638 880	EX	2 00							25
5833 79	-----A. E. 36----- LOT DUROCHER CITE DE MONTREAL	<u>PAR. ST LAURENT</u> 638 879	EX	2 00							25

VILLE DE
CITY OF **MONTREAL**

RÔLE SUPPLÉMENTAIRE D'ÉVALUATION DES IMMEUBLES POUR L'EXERCICE FINANCIER COMMENÇANT LE 1ER MAI, 1943
SUPPLEMENTARY VALUATION ROLL OF IMMOVABLE PROPERTY FOR THE FISCAL YEAR COMMENCING 1ST MAY, 1943

1251

RUE STREET	ARRONDISSEMENT ELECTORAL ELECTORAL DISTRICT	QUARTIER WARD	VALEUR (DOLLARS SEULEMENT) - VALUE (DOLLARS ONLY)							ENTRETIEN DES TROTTOIRS MAINTENANCE OF SIDEWALKS POS. FRONT FT.	VOÛTES VAULTS	RÉSOLUTION REDUCTION NO.
			CADASTRE - SUBDIVISION		VALEUR TOTALE - TOTAL VALUE							
N ^o DE COMPTE ACCOUNT No.	EMPLACEMENT DE L'IMMEUBLE LOCATION OF PROPERTY	CADASTRE - SUBDIVISION	TERRAIN LAND	BÂTIMENTS BUILDINGS	EXEMPT	CATHOLIQUE CATHOLIC	PROTESTANTE PROTESTANT	NEUTRE NEUTRAL	JUIVE JEWISH			
	-----A. E. 36-----	<u>PAR. ST LAURENT</u>										
5833 80	LOT DUROCHER CITE DE MONTREAL	638 878 EX	2 00		2 00					25		
	-----A. E. 36-----	<u>PAR. ST LAURENT</u>										
5833 81	LOT DUROCHER CITE DE MONTREAL	638 877 EX	2 00		2 00					25		
	-----A. E. 36-----	<u>PAR. ST LAURENT</u>										
5833 82	LOT DUROCHER CITE DE MONTREAL	638 876 EX	2 00		2 00					25		
	-----A. E. 36-----	<u>PAR. ST LAURENT</u>										
5833 83	LOT DUROCHER CITE DE MONTREAL	638 875 EX	2 00		2 00					25		
	-----A. E. 36-----	<u>PAR. ST LAURENT</u>										
5833 84	LOT DUROCHER CITE DE MONTREAL	638 874 EX	2 00		2 00					25		
	-----A. E. 36-----	<u>PAR. ST LAURENT</u>										
5833 85	LOT DUROCHER CITE DE MONTREAL	638 873 EX	2 00		2 00					25		
	-----A. E. 36-----	<u>PAR. ST LAURENT</u>										
5833 86	LOT DUROCHER CITE DE MONTREAL	638 727 EX	3 50		3 50					25		
	-----A. E. 36-----	<u>PAR. ST LAURENT</u>										
5833 87	LOT DUROCHER CITE DE MONTREAL	638 726 EX	3 50		3 50					25		

VILLE DE
CITY OF **MONTREAL**

RÔLE SUPPLÉMENTAIRE D'ÉVALUATION DES IMMEUBLES POUR L'EXERCICE FINANCIER COMMENÇANT LE 1ER MAI, 1943
SUPPLEMENTARY VALUATION ROLL OF IMMOVABLE PROPERTY FOR THE FISCAL YEAR COMMENCING 1ST MAY, 1943

1255

RUE STREET	ARRONDISSEMENT ELECTORAL ELECTORAL DISTRICT	QUARTIER WARD	VALEUR (DOLLARS SEULEMENT) - VALUE (DOLLARS ONLY)					EXTENSION DES TERRAINS MAINTIENANCE OF SIDEWALKS POS. FRONT FT.	VOÛTES VAULTS	RÉSOLUTION REDUCTION NO.	
			EMPLACEMENT DE L'IMMEUBLE LOCATION OF PROPERTY	CADASTRE - SUBDIVISION	TERRAIN LAND	BÂTIMENTS BUILDINGS	VALEUR TOTALE - TOTAL VALUE				
No DE COMPTE ACCOUNT No.	NOM ET ADRESSE DU PROPRIÉTAIRE NAME AND ADDRESS OF OWNER	OCCUPATION ET/AND DESIGNATION			EXEMPT	CATHOLIQUE CATHOLIC	PROTESTANTE PROTESTANT	NEUTRE NEUTRAL	JUIVE JEWISH		
	-----A. E. 36-----	<u>PAR. ST LAURENT</u>									
5833 94	LOT DUROCHER CITE DE MONTREAL	638 719 EX	3 50		3 50					25	
	-----A. E. 36-----	<u>PAR. ST LAURENT</u>									
5833 95	LOT DUROCHER JOHN PRATT 660 DUNLOP, OUTREMONT	638 718 BUILDER <i>6.8</i>	3 50			350.	350			25	<i>Cont. no. 1124</i>
	-----A. E. 36-----	<u>PAR. ST LAURENT</u>									
5833 96	LOT DUROCHER JOHN PRATT 660 DUNLOP, OUTREMONT	638 717 BUILDER <i>6.8</i>	3 50			350.	350			25	<i>Cont. no. 1125</i>
	-----A. E. 36-----	<u>PAR. ST LAURENT</u>									
5834 00	LOT DUROCHER CITE DE MONTREAL	638 713 EX	3 50		3 50					25	
	-----A. E. 36-----	<u>PAR. ST LAURENT</u>									
5834 01	LOT DUROCHER CITE DE MONTREAL	638 712 EX	3 50		3 50					25	
	-----A. E. 36-----	<u>PAR. ST LAURENT</u>									
5834 02	LOT DUROCHER CITE DE MONTREAL	638 711 EX	3 50		3 50					25	
	-----A. E. 36-----	<u>PAR. ST LAURENT</u>									
5834 06	LOT DUROCHER CITE DE MONTREAL	638 707 EX	3 50		3 50					25	
	-----A. E. 36-----	<u>PAR. ST LAURENT</u>									
5834 07	LOT DUROCHER CITE DE MONTREAL	638 706 EX	3 50		3 50					25	

VILLE DE
CITY OF **MONTREAL**

RÔLE SUPPLÉMENTAIRE D'ÉVALUATION DES IMMEUBLES POUR L'EXERCICE FINANCIER COMMENÇANT LE 1ER MAI, 1943
SUPPLEMENTARY VALUATION ROLL OF IMMOVABLE PROPERTY FOR THE FISCAL YEAR COMMENCING 1ST MAY, 1943

1256 1

RUE STREET	ARRONDISSEMENT ELECTORAL ELECTORAL DISTRICT	QUARTIER WARD	VALEUR (DOLLARS SEULEMENT) — VALUE (DOLLARS ONLY)						ENTRETIEN DES TERRAINS MAINTENANCE OF SIDEWALKS POS. FRONT FT.	VOÛTES VAULTS	RÉSOLUTION REDUCTION NO.
			TERRAIN LAND	BÂTIMENTS BUILDINGS	EXEMPT	CATHOLIQUE CATHOLIC	PROTESTANTE PROTESTANT	NEUTRE NEUTRAL			
		ST JEAN 58									
5834 10	7594-90 DUROCHER HARVEY VALENTINE 222 ST DENIS 5220	PAR. ST LAURENT 638 551 VENDEUR C	4 50	68 50		73 00				26	
5834 11	7586-84 DUROCHER HARVEY VALENTINE 5220 ST DENIS	PAR. ST LAURENT 638 550 VENDEUR C	4 50	68 50		73 00				26	
5834 12	7582-78 DUROCHER HARVEY VALENTINE 5220 ST DENIS	PAR. ST LAURENT 638 549 VENDEUR C	4 50	68 50		73 00				26	
5834 13	7576-72 DUROCHER HARVEY VALENTINE 5220 ST DENIS	PAR. ST LAURENT 638 548 VENDEUR C	4 50	68 50		73 00				26	
5834 16	7548 DUROCHER ALICE HARLEY VVE DE GEORGE LEWIS 7548 DUROCHER	PAR. ST LAURENT 638 545 544 P	9 00	19 00			28 00			50	
5834 71	6974 DUROCHER CITE DE MONTREAL	PAR. ST LAURENT 638 222 EK	6 00	10 00	16 00					25	
5834 72	6972-70 DUROCHER JOSEPH SAMBORSKI TEODOZIA ZANCHUK HIS WIFE C. AS TO P BARRINGTON, HUNTINGDON, P. Q.	PAR. ST LAURENT 638 221 CARPENTER P	6 00	34 00			40 00			25	

VILLE DE
CITY OF **MONTREAL**

RÔLE SUPPLÉMENTAIRE D'ÉVALUATION DES IMMEUBLES POUR L'EXERCICE FINANCIER COMMENÇANT LE 1ER MAI, 1943
SUPPLEMENTARY VALUATION ROLL OF IMMOVABLE PROPERTY FOR THE FISCAL YEAR COMMENCING 1ST MAY, 1943

1257

RUE STREET	ARRONDISSEMENT ELECTORAL ELECTORAL DISTRICT	QUARTIER WARD	VALEUR (DOLLARS SEULEMENT) - VALUE (DOLLARS ONLY)							ENTRETIEN DES TRACINGS MAINTENANCE OF SIDEWALKS POS. FRONT FT.	VOÛTES VAULTS	RÉSOLUTION REDUCTION NO.
No DE COMPTE ACCOUNT No.	EMPLACEMENT DE L'IMMEUBLE LOCATION OF PROPERTY NOM ET ADRESSE DU PROPRIÉTAIRE NAME AND ADDRESS OF OWNER	CADASTRE - SUBDIVISION OCCUPATION ET/OU DÉSIGNATION	TERRAIN LAND	BÂTIMENTS BUILDINGS	EXEMPT	CATHOLIQUE CATHOLIC	PROTESTANTE PROTESTANT	NEUTRE NEUTRAL	JUIVE JEWISH			
	-----A. E. 41-----	<u>PAR. ST LAURENT</u>										
5834 81	EVALUATION INDIQUEE AU RÔLE A NIL VOIR LES COMPTES NOS. POUR NOUVELLES EVALUATIONS	PRECEDENT REDUITE 586645 & 586646										
5834 81	VALUATIONS SHOWN ON PRECEDING ROLL REDUCED TO NIL SEE ACCOUNT NOS. 586645 & 586646 FOR NEW VALUATIONS											
	-----A. E. 41-----	<u>PAR. ST LAURENT</u>										
5835 08	7115 DUROCHER	638 289										
	OLIVIER CHAREST 11334 BOIS DE BOULOGNE MARCEL CHAREST 6786 DE LANAUDIÈRE JOSEPH ARTHUR CHAREST N. JEAN PAUL CHAREST PEAS. 11334 BOIS DE BOULOGNE LUCIEN CHAREST 17 ANS 1942 GERMAINE CHAREST EPSE DE OSCAR ALARIE 11332 BOIS DE BOULOGNE MARIE ANNA CHAREST EPSE DE LIONEL LEBLANC DE ST VALLIER ARR. HOPITAL ST JUSTINE RENE CHAREST 10172 BOUL. DES ORMES 15 RENE CHAREST 10172 BOUL. DES ORMES	C	6 50	7 50		14 00				25		
	-----A. E. 8-----	<u>PAR. ST LAURENT</u>										
5835 12	7239 DUROCHER	638 383										
	ROCCO CARINCI 769 BEAUMONT 769 BEAUMONT	MACHINIST C	4 50	15 50		20 00				25		
	-----A. E. 8-----	<u>PAR. ST LAURENT</u>										
5835 13	LOT DUROCHER	638 384										
	ROCCO CARINCI 769 BEAUMONT	MACHINIST C	5 00			5 00				25		
	-----A. E. 8-----	<u>PAR. ST LAURENT</u>										
5835 22	7429-31 DUROCHER	638 P 565										
	AURORE DEMERS VVE DE ARTHUR PREVOST 7431 DUROCHER	C	3 50	29 50		33 00				17.8		

RÔLE SUPPLÉMENTAIRE D'ÉVALUATION DES IMMEUBLES POUR L'EXERCICE FINANCIER COMMENÇANT LE 1ER MAI, 1943
 SUPPLEMENTARY VALUATION ROLL OF IMMOVABLE PROPERTY FOR THE FISCAL YEAR COMMENCING 1ST MAY, 1943

1258

RUE STREET	ARRONDISSEMENT ELECTORAL ELECTORAL DISTRICT	QUARTIER WARD	VALEUR (DOLLARS SEULEMENT) - VALUE (DOLLARS ONLY)							ENTRETIEN DES TROTTOIRS MAINTENANCE OF SIDEWALKS POS. FRONT FT.	VOÛTES VAULTS	RÉSOLUTION REDUCTION NO.					
			EMPLACEMENT DE L'IMMEUBLE LOCATION OF PROPERTY	CADASTRE - SUBDIVISION	TERRAIN LAND	BÂTIMENTS BUILDINGS	EXEMPT	CATHOLIQUE CATHOLIC	PROTESTANTE PROTESTANT				NEUTRE NEUTRAL	JUIVE JEWISH	VALEUR TOTALE - TOTAL VALUE		
5835 28	PAR. ST LAURENT	ST JEAN 58															
7463-65 1944	LOT DUROCHER		638	571						5900.							43/2634 (20/12/43)
	ENTREPRENEUR C		5 00							5 00							
5835 38	PAR. ST LAURENT	ST JEAN 58															
5835 38 1944	7537-39 DUROCHER		638	583													
	ESTATE JOHN ROBSON MARSHALL ANNA MARSHALL 1/3 MOSS COTTAGE FLIMBY MANYHORT CUMBERLAND ENGLAND KATHERINE MARSHALL WIFE OF GEORGE BRAY 2/3 7539 DUROCHER		5 00		35 00							40 00					
	C/O MRS BRAY 7537 DUROCHER																
5835 48	PAR. ST LAURENT	ST JEAN 58															
	7715 DUROCHER		638	738 739													
	GEORGE LEWIS (THE YOUNGER) CHEMIST P		7 00		15 00							22 00					
5835 75	PAR. ST LAURENT	ST JEAN 58															
1944	LOT DUROCHER		638	911													
	ALMA CARON VEUVE DE PAUL EMILE PANNETON 3/9 4546 DE LORIMIER RITA PANNETON 1/9 PAUL EMILE PANNETON 1/9 JEANNE PANNETON 1/9 LUCILLE PANNETON 1/9 RENE PANNETON 1/9 MARCEL PANNETON 1/9 (15 ANS EN 1942) 1/9 ANS EN 1940		2 10									2 10					
5835 77	PAR. ST LAURENT	ST JEAN 58															
	LOT DUROCHER		638	913													
	CITE DE MONTREAL EX		2 10									2 10					

RÔLE SUPPLÉMENTAIRE D'ÉVALUATION DES IMMEUBLES POUR L'EXERCICE FINANCIER COMMENÇANT LE 1ER MAI, 1943
SUPPLEMENTARY VALUATION ROLL OF IMMOVABLE PROPERTY FOR THE FISCAL YEAR COMMENCING 1ST MAY, 1943

1250

RUE STREET		ARRONDISSEMENT ELECTORAL ELECTORAL DISTRICT		QUARTIER WARD						ST JEAN 58			
No DE COMPTE ACCOUNT No.	EMPLACEMENT DE L'IMMEUBLE LOCATION OF PROPERTY NOM ET ADRESSE DU PROPRIÉTAIRE NAME AND ADDRESS OF OWNER	CADASTRE - SUBDIVISION		TERRAIN LAND	BÂTIMENTS BUILDINGS	VALEUR (DOLLARS SEULEMENT) - VALUE (DOLLARS ONLY)					ENTRETIEN DES TROTTOIRS MAINTENANCE OF SIDEWALKS AND FRONT FT.	VOÛTES VAULTS	RÉSOLUTION REDUCTION No.
		OCCUPATION ET / AND DENOMINATION				EXEMPT	CATHOLIQUE CATHOLIC	PROTESTANTE PROTESTANT	NEUTRE NEUTRAL	JUIVE JEWISH			
	-----A. E. 36-----	<u>PAR. ST LAURENT</u>											
5835 78	LOT DUROCHER CITE DE MONTREAL	638	914	EX	2 10	2 10						25	
	-----A. E. 36-----	<u>PAR. ST LAURENT</u>											
5835 79	LOT DUROCHER CITE DE MONTREAL	638	915	EX	2 10	2 10						25	
	-----A. E. 36-----	<u>PAR. ST LAURENT</u>											
5835 80	LOT DUROCHER CITE DE MONTREAL	638	916	EX	2 10	2 10						25	
	-----A. E. 36-----	<u>PAR. ST LAURENT</u>											
5835 81	LOT DUROCHER CITE DE MONTREAL	638	917	EX	2 10	2 10						25	
	-----A. E. 36-----	<u>PAR. ST LAURENT</u>											
5835 82	LOT DUROCHER CITE DE MONTREAL	638	918	EX	2 10	2 10						25	
	-----A. E. 36-----	<u>PAR. ST LAURENT</u>											
5835 83	LOT DUROCHER CITE DE MONTREAL	638	919	EX	2 10	2 10						25	
	-----A. E. 36-----	<u>PAR. ST LAURENT</u>											
5835 84	LOT DUROCHER CITE DE MONTREAL	638	920	EX	2 10	2 10						25	
	-----A. E. 36-----	<u>PAR. ST LAURENT</u>											
5835 92	LOT DUROCHER CITE DE MONTREAL	638	928	EX	2 10	2 10						25	

VILLE DE
CITY OF **MONTREAL**

RÔLE SUPPLÉMENTAIRE D'ÉVALUATION DES IMMEUBLES POUR L'EXERCICE FINANCIER COMMENÇANT LE 1ER MAI, 1943
SUPPLEMENTARY VALUATION ROLL OF IMMOVABLE PROPERTY FOR THE FISCAL YEAR COMMENCING 1ST MAY, 1943

1260

RUE STREET		ARRONDISSEMENT ELECTORAL ELECTORAL DISTRICT		QUARTIER WARD							ST JEAN 58			
No DE COMPTE ACCOUNT No.	EMPLACEMENT DE L'IMMEUBLE LOCATION OF PROPERTY		CADASTRE—SUBDIVISION		VALEUR (DOLLARS SEULEMENT) — VALUE (DOLLARS ONLY)					EXTENSION DES TROTTOIRS MAINTENANCE OF SIDEWALKS Pos. FRONT FT.	VOUTES VAULTS	RÉSOLUTION REDUCTION No.		
	NOM ET ADRESSE DU PROPRIÉTAIRE NAME AND ADDRESS OF OWNER		OCCUPATION ET/OU DÉNOMINATION		TERRAIN LAND	BÂTIMENTS BUILDINGS	EXEMPT	CATHOLIQUE CATHOLIC	PROTESTANTE PROTESTANT				NEUTRE NEUTRAL	JUIVE JEWISH
	-----A. E. 36-----		<u>PAR. ST LAURENT</u>											
5835 93	LOT DUROCHER		638	1076										
	CITE DE MONTREAL				EX	2 10		2 10					25	
	-----A. E. 36-----		<u>PAR. ST LAURENT</u>											
5835 94	LOT DUROCHER		638	1076 1077										
	CITE DE MONTREAL				EX	2 10		2 10					25	
	-----A. E. 36-----		<u>PAR. ST LAURENT</u>											
5836 00	LOT DUROCHER		638	1083										
	CITE DE MONTREAL				EX	2 00		2 00					N.S.C.	
	-----A. E. 36-----		<u>PAR. ST LAURENT</u>											
5836 01	LOT DUROCHER		638	1084										
	CITE DE MONTREAL				EX	2 00		2 00					N.S.C.	
	-----A. E. 36-----		<u>PAR. ST LAURENT</u>											
5836 02	LOT DUROCHER		638	1085										
	CITE DE MONTREAL				EX	2 00		2 00					N.S.C.	
	-----A. E. 36-----		<u>PAR. ST LAURENT</u>											
5836 03	LOT DUROCHER		638	1086										
	CITE DE MONTREAL				EX	2 00		2 00					N.S.C.	
	-----A. E. 36-----		<u>PAR. ST LAURENT</u>											
5836 04	LOT DUROCHER		638	1087										
	CITE DE MONTREAL				EX	2 00		2 00					N.S.C.	
	-----A. E. 36-----		<u>PAR. ST LAURENT</u>											
5836 05	LOT DUROCHER		638	1088										
	CITE DE MONTREAL				EX	2 00		2 00					N.S.C.	

VILLE DE MONTREAL
CITY OF

RÔLE SUPPLÉMENTAIRE D'ÉVALUATION DES IMMEUBLES POUR L'EXERCICE FINANCIER COMMENÇANT LE 1ER MAI, 1943
SUPPLEMENTARY VALUATION ROLL OF IMMOVABLE PROPERTY FOR THE FISCAL YEAR COMMENCING 1ST MAY, 1943

1261

RUE STREET	ARRONDISSEMENT ELECTORAL ELECTORAL DISTRICT	QUARTIER WARD	VALEUR (DOLLARS SEULEMENT) - VALUE (DOLLARS ONLY)							DIRECTIONS DES TROTTOIRS MAINTENANCE OF SIDEWALKS PDL FRONT FT.	VOÛTES VAULTS	RÉSOLUTION REDUCTION NO.		
			EMPLACEMENT DE L'IMMEUBLE LOCATION OF PROPERTY	CADASTRE - SUBDIVISION	TERRAIN LAND	BÂTIMENTS BUILDINGS	VALEUR TOTALE - TOTAL VALUE							
							NOM ET ADRESSE DU PROPRIÉTAIRE NAME AND ADDRESS OF OWNER	OCCUPATION ET/AND DENOMINATION	EXEMPT				CATHOLIQUE CATHOLIC	PROTESTANTE PROTESTANT
			-----A. E. 36-----	<u>PAR. ST LAURENT</u>										
5836 06			LOT DUROCHER CITE DE MONTREAL	638 1089 EX	2 00	2 00						N.S.C.		
			-----A. E. 36-----	<u>PAR. ST LAURENT</u>										
5836 07			LOT DUROCHER CITE DE MONTREAL	638 1090 EX	2 00	2 00						N.S.C.		
			-----A. E. 36-----	<u>PAR. ST LAURENT</u>										
5836 08			LOT DUROCHER CITE DE MONTREAL	638 1091 EX	2 00	2 00						N.S.C.		
			-----A. E. 36-----	<u>PAR. ST LAURENT</u>										
5836 09			LOT DUROCHER CITE DE MONTREAL	638 1092 EX	2 00	2 00						N.S.C.		
			-----A. E. 36-----	<u>PAR. ST LAURENT</u>										
5836 10			LOT DUROCHER CITE DE MONTREAL	638 1093 EX	2 00	2 00						N.S.C.		
			-----A. E. 36-----	<u>PAR. ST LAURENT</u>										
5836 11			LOT DUROCHER CITE DE MONTREAL	638 1094 EX	2 00	2 00						N.S.C.		
			-----A. E. 36-----	<u>PAR. ST LAURENT</u>										
5836 12			LOT DUROCHER CITE DE MONTREAL	638 1095 EX	2 00	2 00						N.S.C.		
			-----A. E. 36-----	<u>PAR. ST LAURENT</u>										
5836 13			LOT DUROCHER CITE DE MONTREAL	638 1096 EX	2 00	2 00						N.S.C.		

VILLE DE
CITY OF **MONTREAL**

RÔLE SUPPLÉMENTAIRE D'ÉVALUATION DES IMMEUBLES POUR L'EXERCICE FINANCIER COMMENÇANT LE 1ER MAI, 1943
SUPPLEMENTARY VALUATION ROLL OF IMMOVABLE PROPERTY FOR THE FISCAL YEAR COMMENCING 1ST MAY, 1943

1262

RUE STREET		ARRONDISSEMENT ELECTORAL ELECTORAL DISTRICT		VALEUR (DOLLARS SEULEMENT) - VALUE (DOLLARS ONLY)					EXTRACTION DES TROTTOIRS MAINTENANCE OF SIDEWALKS Pds. FRONT FT.	VOÛTES VAULTS	RÉSOLUTION REDUCTION NO.		
No DE COMPTE ACCOUNT No.	EMPLACEMENT DE L'IMMEUBLE LOCATION OF PROPERTY NOM ET ADRESSE DU PROPRIÉTAIRE NAME AND ADDRESS OF OWNER	CADASTRE - SUBDIVISION		TERRAIN LAND	BÂTIMENTS BUILDINGS	VALEUR TOTALE - TOTAL VALUE							
		OCCUPATION ET/AND DENOMINATION				EXEMPT	CATHOLIQUE CATHOLIC	PROTESTANTE PROTESTANT	NEUTRE NEUTRAL	JUIVE JEWISH			
	-----A. E. 36-----	<u>PAR. ST LAURENT</u>											
583614	LOT DUROCHER CITE DE MONTREAL	638	1097	EX	2 00		2 00						N.S.C.
	-----A. E. 36-----	<u>PAR. ST LAURENT</u>											
583615	LOT DUROCHER CITE DE MONTREAL	638	1098	EX	2 00		2 00						N.S.C.
	-----A. E. 36-----	<u>PAR. ST LAURENT</u>											
583616	LOT DUROCHER CITE DE MONTREAL	638	1099	EX	2 00		2 00						N.S.C.
	-----A. E. 35-----	<u>PAR. ST LAURENT</u>											
583619	LOT DUROCHER CITE DE MONTREAL	638	P 1237	EX	50		50						N.S.C.
	-----A. E. 28-----	<u>PAR. ST LAURENT</u>											
583638	6744 HUTCHISON HENRY S. WEISER 6744 HUTCHISON	641	3-10 3-11 3-12 3-13 3-14 3-15 3-16 3-17 3-18 3-19 3-20	J	80 00	210 00				290 00	275		
	-----A. E. 24-----	<u>PAR. ST LAURENT</u>											
583667	LOT HUTCHISON ARTHUR LABELLE 370 BEALMONT CLEOPHAS LABELLE 7453 BOYER "LABELLE KITCHEN EQUIPMENT CO."	641	3-31	C	8 50		8 50					25	

1944

VILLE DE
CITY OF **MONTREAL**

RÔLE SUPPLÉMENTAIRE D'ÉVALUATION DES IMMEUBLES POUR L'EXERCICE FINANCIER COMMENÇANT LE 1ER MAI, 1943
SUPPLEMENTARY VALUATION ROLL OF IMMOVABLE PROPERTY FOR THE FISCAL YEAR COMMENCING 1ST MAY, 1943

1263

RUE STREET		ARRONDISSEMENT ELECTORAL ELECTORAL DISTRICT		QUARTIER WARD									RÉSOLUTION RÉDUCTION NO.	
No DE COMPTE ACCOUNT No.	EMPLACEMENT DE L'IMMEUBLE LOCATION OF PROPERTY	CADASTRE—SUBDIVISION	VALEUR (DOLLARS SEULEMENT) — VALUE (DOLLARS ONLY)							ENTRETIEN DES FOYERS MAINTENANCE OF SIDEWALKS Pos. FRONT FT.	VOÛTES VAULTS			
			OCCUPATION ET/AND DENOMINATION	TERRAIN LAND	BÂTIMENTS BUILDINGS	EXEMPT	CATHOLIQUE CATHOLIC	PROTESTANTE PROTESTANT	NEUTRE NEUTRAL				JUIVE JEWISH	VALEUR TOTALE—TOTAL VALUE
	-----A. E. 24-----	<u>PAR. ST LAURENT</u>												
5836 68	LOT HUTCHISON ARTHUR LABELLE 370 BEAUMONT CLEOPHAS LABELLE 7453 BOYER "LABELLE KITCHEN EQUIPMENT CO."	641 3-32	C	8 50						8 50		25		
	-----A. E. 24-----	<u>PAR. ST LAURENT</u>												
5836 71	6909-07 HUTCHISON MAURICE LAMOUREUX ROLANDE LAMOUREUX A/S M. LAMOUREUX 5137 ST ANDRE.	641 3-145 3-146	C	13 00	33 00					46 00		50		
	-----A. E. 24-----	<u>PAR. ST LAURENT</u>												
5836 85	LOT PARK AVE CITE DE MONTREAL	641 3-139	EX	8 50						8 50		25		
	-----A. E. 24-----	<u>PAR. ST LAURENT</u>												
5836 86	LOT PARK AVE CITE DE MONTREAL	641 3-138	EX	8 50						8 50		25		
	-----A. E. 18-----	<u>PARXXSXXXXX COTE ST LOUIS</u>												
5837 10	PARK AVENUE INTERNATIONALE PAINTS OF CANADA LIMITED 6700 PARK AVE.	12 24-45 25-44	N	68 00	310 00					378 00		100		

VILLE DE
CITY OF **MONTREAL**

RÔLE SUPPLÉMENTAIRE D'ÉVALUATION DES IMMEUBLES POUR L'EXERCICE FINANCIER COMMENÇANT LE 1ER MAI, 1943
SUPPLEMENTARY VALUATION ROLL OF IMMOVABLE PROPERTY FOR THE FISCAL YEAR COMMENCING 1ST MAY, 1943

1261

RUE STREET	ARRONDISSEMENT ELECTORAL ELECTORAL DISTRICT	QUARTIER WARD	VALEUR (DOLLARS SEULEMENT) - VALUE (DOLLARS ONLY)							ENTRETIEN DES TROTTOIRS MAINTENANCE OF SIDEWALKS FOL. FRONT FT.	VOÛTES VAULTS	RÉSOLUTION REDUCTION NO.
			EMPLACEMENT DE L'IMMEUBLE LOCATION OF PROPERTY	CADASTRE--SUBDIVISION	TERRAIN LAND	BÂTIMENTS BUILDINGS	EXEMPT	CATHOLIQUE CATHOLIC	PROTESTANTE PROTESTANT			
No DE COMPTE ACCOUNT NO.	NOM ET ADRESSE DU PROPRIÉTAIRE NAME AND ADDRESS OF OWNER	OCCUPATION ET/AND DENOMINATION										
	-----A. E. 18-----	<u>PAR COTE ST LOUIS</u>										
5837 11	EVALUATION INDIQUEE AU ROLE PRECEDENT REDUITE A NIL VOIR LE COMPTE NO. 583710 POUR NOUVELLE EVALUATION											
5837 11	VALUATION SHOWN ON PRECEDING ROLL REDUCED TO NIL SEE ACCOUNT NO. 583710 FOR NEW VALUATION											
	-----A. E. 18-----	<u>COTE ST LOUIS</u>										
5837 22	6502-6500 PARK AVENUE 355 BEAUBIEN GUEST HUGH R. CULLY 225 7217 AVE DE L'EPEE	12 25 P 34 25 P 34 FOREMAN		31 00	56 00					87 00	43.10	\$ 4.00
	1 PERRON PARK AVE 21.5 P.C. A \$ 0.85 - \$ 18.28 A 5% - \$ 0.91 - \$ 2.00 MINIMUM 1 PERRON PARK AVE 33.75 P.C. A \$ 0.85. \$ 28.69 A 5% - \$ 1.43 - \$2.00 MINIMUM \$4.00											
	-----A. E. 18-----	<u>COTE ST LOUIS</u>										
5837 23	EVALUATION INDIQUEE AU ROLE PRECEDENT REDUITE A NIL VOIR LE COMPTE NO. 583722 POUR NOUVELLE EVALUATION											
5837 23	VALUATION SHOWN ON PRECEDING ROLL REDUCED TO NIL SEE ACCOUNT NO. 583722 FOR NEW VALUATION											
	-----A. E. 18-----	<u>COTE ST LOUIS</u>										
5837 47	6597-99 PARK AVENUE ELSIE TAYLOR WIFE S. SE TO P. OF GERALD F. WYNNE DAVID BERMAN	12 25-P80 MCHT	N	10 00	26 00					36 00	25	
	-----A. E. 18-----	<u>COTE ST LOUIS</u>										
5837 48	6601-03 PARK AVENUE ELSIE TAYLOR WIFE S. AS TO P. GERALD F. WYNNE DAVID BERMAN	12 25-P80 MCHT	N	10 50	26 00					36 50	25-7	

VILLE DE
CITY OF **MONTREAL**

RÔLE SUPPLÉMENTAIRE D'ÉVALUATION DES IMMEUBLES POUR L'EXERCICE FINANCIER COMMENÇANT LE 1ER MAI, 1943
SUPPLEMENTARY VALUATION ROLL OF IMMOVABLE PROPERTY FOR THE FISCAL YEAR COMMENCING 1ST MAY, 1943

1265

RUE STREET	ARRONDISSEMENT ELECTORAL ELECTORAL DISTRICT	QUARTIER WARD	VALEUR (DOLLARS SEULEMENT) - VALUE (DOLLARS ONLY)							ENTRETIEN DES TROTTOIRS MAINTENANCE OF SIDEWALKS POS. FRONT FT.	VOÛTES VAULTS	RÉSOLUTION RÉDUCTION NO.		
			EMPLACEMENT DE L'IMMEUBLE LOCATION OF PROPERTY	CADASTRE - SUBDIVISION	TERRAIN LAND	BÂTIMENTS BUILDINGS	EXEMPT	CATHOLIQUE CATHOLIC	PROTESTANTE PROTESTANT				NEUTRE NEUTRAL	JUIVE JEWISH
		ST JEAN 58												
			-----A. E. 24-----	<u>PAR. ST LAURENT</u>										
5837 83	LOT PARK AVE CITE DE MONTREAL		641 3-P 119	EX	6 00			6 00				26.5		
			-----A. E. 17-----	<u>PAR. COTE ST LOUIS</u>										
5838 33	LOT JEANNE MANCE SAUL COHEN BEN LADNICK		12 25-126	J MERCHANT MERCHANT	25 00					25 00	154			
			-----A. E. 17-----	<u>COTE ST LOUIS</u>										
5838 34	LOT JEANNE MANCE SAUL COHEN BEN LADNICK		12 25 P 127	J MERCHANT MERCHANT	7 50					7 50	25			
			-----A. E. 17-----	<u>COTE ST LOUIS</u>										
5838 39	6537 JEANNE MANCE LEOPOLD DE SCHULTER 2107 ST GERMAIN		12 25 P 129	C MENUISIER	7 50	14 50		22 00			25			
			-----A. E. 17-----	<u>COTE ST LOUIS</u>										
5838 53	6609-19 JEANNE MANCE ELEANOR ESTHER LEVINOFF WIFE S. AS TO P. OF GERALD JOSEPH PETERSON BESSIE COHEN WIFE S. AS TO P. OF JACK PETERSON		12 25-136-2	J MCHT ACCOUNTANT	9 00	8 200 91 00				9 100 100 00	29.6			
			-----A. E. 17-----	<u>COTE ST LOUIS</u>										
5838 68	LOT JEANNE MANCE CITE DE MONTREAL		12 25-144-5 DE LA 25-145-5	EX	6 00			6 00			19.6			

RÔLE SUPPLÉMENTAIRE D'ÉVALUATION DES IMMEUBLES POUR L'EXERCICE FINANCIER COMMENÇANT LE 1ER MAI, 1943
SUPPLEMENTARY VALUATION ROLL OF IMMOVABLE PROPERTY FOR THE FISCAL YEAR COMMENCING 1ST MAY, 1943

1266

RUE STREET		ARRONDISSEMENT ELECTORAL ELECTORAL DISTRICT		QUARTIER WARD		VALEUR (DOLLARS SEULEMENT) — VALUE (DOLLARS ONLY)						ENTRETIEN DES FACILITÉS MAINTENANCE OF SIDEWALKS POS. FRONT PT.	VOÛTES VAULTS	RÉSOLUTION REDUCTION NO.		
No DE COMPTE ACCOUNT No.	EMPLACEMENT DE L'IMMEUBLE LOCATION OF PROPERTY	CADASTRE—SUBDIVISION	TERRAIN LAND	BÂTIMENTS BUILDINGS	EXEMPT	VALEUR TOTALE—TOTAL VALUE				CATHOLIQUE CATHOLIC	PROTESTANTE PROTESTANT	NEUTRE NEUTRAL	JUIVE JEWISH	Pos. FRONT PT.		
						Occupation et/and Denomination	CATHOLIQUE CATHOLIC	PROTESTANTE PROTESTANT	NEUTRE NEUTRAL							
	-----A. E. 17-----	<u>PAR COTE ST LOUIS</u>														
5838 69	JEANNE MANCE	12	25-144-4 DE LA 25-145-4	N	6 00	1 00						7 00		19.3		
	CITE DE MONTREAL															
	-----A. E. 17-----	<u>COTE ST LOUIS</u>														
5838 70	6689-91 JEANNE MANCE	12	25-144-3 DE LA 25-145-3											20.9		
	EZILDA FERLAND EPOUSE S. DE B. DE HENRI BERTHELET 7853 AVE HENRI JULIEN	PEINTRE	C		6 50	30 50			37 00							
	-----A. E. 17-----	<u>PAR. COTE ST LOUIS</u>														
5838 71	6693-95 JEANNE MANCE	12	25-144-2 DE LA 25-145-2											20.5		
	MARC LEROUX 5835 CLANRANALD AVE	NOTAIRE	C		8 00	32 00			40 00							
	-----A. E. 34-----	<u>PAR ST LAURENT</u>														
5839 23	6936-34 GRAND AVE	641	1-44											25		
	JEAN LANDRY	MECANICIEN	C		4 50	13 50			18 00							
	-----A. E. 20-----	<u>PAR. ST LAURENT</u>														
5839 34	6770-68 GRAND AVE	641	1-4											41.3		
	GIOVANI CIANCI GUISEPPINA DI MICHELE (SON EPOUSE S. DE B.) 6768 GRAND AVE	JOURNALIER	C		8 50	21 50			30 00							
	-----A. E. 20-----	<u>PAR. ST LAURENT</u>														
5839 37	LOT GRAND AVE	641	1-21													
	CITE DE MONTREAL			EX	4 00				4 00					85.2		

VILLE DE
CITY OF **MONTREAL**

RÔLE SUPPLÉMENTAIRE D'ÉVALUATION DES IMMEUBLES POUR L'EXERCICE FINANCIER COMMENÇANT LE 1ER MAI, 1943
SUPPLEMENTARY VALUATION ROLL OF IMMOVABLE PROPERTY FOR THE FISCAL YEAR COMMENCING 1ST MAY, 1943

1267

RUE STREET	ARRONDISSEMENT ELECTORAL ELECTORAL DISTRICT	QUARTIER WARD	VALEUR (DOLLARS SEULEMENT) - VALUE (DOLLARS ONLY)							ENTRETIEN DES TROTTOIRS MAINTENANCE OF SIDEWALKS POS. FRONT FT.	VOÛTES VAULTS	RÉSOLUTION REDUCTION NO.
			CADASTRE - SUBDIVISION		TERRAIN LAND	BÂTIMENTS BUILDINGS	VALEUR TOTALE - TOTAL VALUE					
No DE COMPTE ACCOUNT No.	EMPLACEMENT DE L'IMMEUBLE LOCATION OF PROPERTY	CADASTRE - SUBDIVISION	TERRAIN LAND	BÂTIMENTS BUILDINGS	EXEMPT	CATHOLIQUE CATHOLIC	PROTESTANTE PROTESTANT	NEUTRE NEUTRAL	JUIVE JEWISH			
	-----A. E. 20-----	<u>PAR. ST LAURENT</u>										
5839 39	LOT GRAND GRAND AVE	641 1-23										
	CARMELA MANZO EPSE S. DE B. DE PASQUALE CIAMARRA 6/8 PASQUALE CIAMARRA 2/8	P	4 50					4 50			25	
	-----A. E. 20-----	<u>PAR. ST LAURENT</u>										
5839 40	6797 GRAND AVE.	641 1-24										
	CARMELA MANZO EPSE S. DE B. DE PASQUALE CIAMARRA 6/8 PASQUALE CIAMARRA 2/8	P	4 50	10 50				15 00			25	
	-----A. E. 34-----	<u>PAR. ST LAURENT</u>										
5839 50	⁷⁰¹⁹ 7019 -17 GRAND AVE.	641 1-66										
	MICHELE CECERE 7073 ALEXANDRA	JOURNALIER <i>P</i>	4 50	23 50				28 00 28 00			25	<i>Cont. no. 1130</i>
	-----A. E. 24-----	<u>PAR. ST LAURENT</u>										
5839 59	LOT GRAND AVE	642 25										
	CITE DE MONTREAL	EX	3 50		3 50						25	
	-----A. E. 24-----	<u>PAR. ST LAURENT</u>										
5839 61	LOT GRAND AVE	642 PSE 27										
	CITE DE MONTREAL	EX	2 20		2 20						13	
	-----A. E. 24-----	<u>PAR. ST LAURENT</u>										
5839 67	7141 GRAND AVE	642 33										
	JOSEPH WILLIAMS MARY JANE LORELL HIS WIFE C. AS TO P. 727 IRENE	CONSTABLE C	4 50	10 50				15 00			25	
	-----A. E. 24-----	<u>PAR. ST LAURENT</u>										
5839 75	LOT ALEXANDRA	642 19										
	CITE DE MONTREAL	EX	90		90						N.S.C.	

RÔLE SUPPLÉMENTAIRE D'ÉVALUATION DES IMMEUBLES POUR L'EXERCICE FINANCIER COMMENÇANT LE 1ER MAI, 1943
SUPPLEMENTARY VALUATION ROLL OF IMMOVABLE PROPERTY FOR THE FISCAL YEAR COMMENCING 1ST MAY, 1943

1263

RUE STREET	ARRONDISSEMENT ELECTORAL ELECTORAL DISTRICT	QUARTIER WARD	VALEUR (DOLLARS SEULEMENT) - VALUE (DOLLARS ONLY)							DIRECTION DES TRACES MAINTIENS DE SÉGEMENTS POS. FRONT ST.	VOÛTES VAULTS	RÉSOLUTION REDUCTION NO.
No DE COMPTE ACCOUNT No.	EMPLACEMENT DE L'IMMEUBLE LOCATION OF PROPERTY	CADASTRE - SUBDIVISION	TERRAIN LAND	BÂTIMENTS BUILDINGS	VALEUR TOTALE - TOTAL VALUE							
	NOM ET ADRESSE DU PROPRIÉTAIRE NAME AND ADDRESS OF OWNER	OCCUPATION ET / AND DENOMINATION	EXEMPT	CATHOLIQUE CATHOLIC	PROTESTANTE PROTESTANT	NEUTRE NEUTRAL	JUIVE JEWISH					
	-----A. E. 24-----	<u>PAR. COTE ST LOUIS</u>										
5839 76	LOT ALEXANDRA CITE DE MONTREAL	11 1666	EX 3 50					3 50			25	
	-----A. E. 24-----	<u>PAR. ST LAURENT</u>										
5839 77	LOT ALEXANDRA CITE DE MONTREAL	642 18	EX 1 10					1 10			N.S.C.	
	-----A. E. 24-----	<u>COTE ST LOUIS</u>										
5839 78	LOT ALEXANDRA CITE DE MONTREAL	11 1665	EX 3 50					3 50			25	
	-----A. E. 24-----	<u>PAR. ST LAURENT</u>										
5839 79	LOT ALEXANDRA CITE DE MONTREAL	642 17 B	EX 1 10					1 10			N.S.C.	
	-----A. E. 34-----	<u>BOTE ST LOUIS</u>										
5839 95	7071-73 ALEXANDRA NICOLA PERUGINO 7071 ALEXANDRA	11 1628	C 3 50	17 50				21 00			20	
	-----A. E. 34-----	<u>COTE ST LOUIS</u>										
5840 01	78 7101-05 ALEXANDRA HENRI ROBERT 6390 BOUL. ST LAURENT	11 1634	C 4 50	33 50				38 00			25	
	-----A. E. 34-----	<u>COTE ST LOUIS</u>										
5840 13	178-176 AVE ALEXANDRA ALEKSANDER LAZOWSKI MISS WALERIA SLEKAITE 7843 GRANDE 7141	11 1597	C 4 50	25 50				30 00			25	

VILLE DE
CITY OF **MONTREAL**

RÔLE SUPPLÉMENTAIRE D'ÉVALUATION DES IMMEUBLES POUR L'EXERCICE FINANCIER COMMENÇANT LE 1ER MAI, 1943
SUPPLEMENTARY VALUATION ROLL OF IMMOVABLE PROPERTY FOR THE FISCAL YEAR COMMENCING 1ST MAY, 1943

1269

RUE STREET	ARRONDISSEMENT ELECTORAL ELECTORAL DISTRICT	QUARTIER WARD	VALEUR (DOLLARS SEULEMENT) - VALUE (DOLLARS ONLY)							ENTRETIEN DES TRONCS MAINTENANCE OF SIDEWALKS PDS. FRONT FT.	VOÛTES VAULTS	RÉSOLUTION REDUCTION NO.		
			EMPLACEMENT DE L'IMMEUBLE LOCATION OF PROPERTY	CADASTRE - SUBDIVISION	TERRAIN LAND	BÂTIMENTS BUILDINGS	EXEMPT	CATHOLIQUE CATHOLIC	PROTESTANTE PROTESTANT				NEUTRE NEUTRAL	JUIVE JEWISH
		ST JEAN 58												
			-----A. E. 17-----	<u>COTE ST LOUIS</u>										
5840 24	6668-65 AVE DE L'ESPLANADE		11	P 880										
	THE LAWSON LITOGRAPHING & FOLDING BOX COMPANY LTD 6629 AVE DE L'ESPLANADE				N	8 00	30 00					38 00	25	
			-----A. E. 17-----	<u>COTE ST LOUIS</u>										
5840 88	LOT WAVERLEY		11	P 1059-6										
	MARIE ALBAN JANIN 1450 SHERBROOKE OUEST				C	5 50						5 50	N.S.C.	
			-----A. E. 17-----	<u>COTE ST LOUIS</u>										
5840 89	6525 WAVERLEY		11	P 1059-6 1059-7										
	NATHAN BIERBRIER 5385 DUROCHER				J	7 00	84 00					91 00	N.S.C.	
			-----A. E. 17-----	<u>COTE ST LOUIS</u>										
5840 90	LOT WAVERLEY		11	1059-8										
	CROWN AGENCIES LIMITED				N	7 00						7 00	N.S.C.	
			-----A. E. 17-----	<u>COTE ST LOUIS</u>										
5840 91	LOT WAVERLEY		11	1059-9										
	CROWN AGENCIES LIMITED				N	10 50						10 50	N.S.C.	
			-----A. E. 20-----	<u>COTE ST LOUIS</u>										
5840 94	LOT WAVERLEY		12	25-56										
	FELICIA AMATO VVE DE BERNARDINO DE FRANCESCO 1/2 6654 CLARK				C	6 50						6 50	25	
	AMALIA DE FRANCESCO EPSE DE STEPHANO BARSÌ 1/10 MARIA DE FRANCESCO 1/10 JOSEPH DE FRANCESCO 1/10 ANTOINETTE DE FRANCESCO EPSE DE CYRO SYLVESTRE 1/10 BERNARDINO DE FRANCESCO 1/10													

VILLE DE
CITY OF **MONTREAL**

RÔLE SUPPLÉMENTAIRE D'ÉVALUATION DES IMMEUBLES POUR L'EXERCICE FINANCIER COMMENÇANT LE 1ER MAI, 1943
SUPPLEMENTARY VALUATION ROLL OF IMMOVABLE PROPERTY FOR THE FISCAL YEAR COMMENCING 1ST MAY, 1943

1270

RUE STREET	ARRONDISSEMENT ELECTORAL ELECTORAL DISTRICT	QUARTIER WARD	VALEUR (DOLLARS SEULEMENT) - VALUE (DOLLARS ONLY)										ENTRETIEN DES TROTTOIRS MAINTENANCE OF SIDEWALKS POS. FRONT FT.	VOÛTES VAULTS	RÉSOLUTION REDUCTION NO.
			CADASTRE - SUBDIVISION		TERRAIN LAND	BÂTIMENTS BUILDINGS	EXEMPT	CATHOLIQUE CATHOLIC	PROTESTANTE PROTESTANT	NEUTRE NEUTRAL	JUIVE JEWISH	VALEUR TOTALE - TOTAL VALUE			
No DE COMPTE ACCOUNT No.	EMPLACEMENT DE L'IMMEUBLE LOCATION OF PROPERTY	NOM ET ADRESSE DU PROPRIÉTAIRE NAME AND ADDRESS OF OWNER	OCCUPATION ET/AND DENOMINATION												
	-----A. E. 33-----	<u>COTE ST LOUIS</u>													
5841 10	7031 WAVERLEY	LUIGI VACCARO LUCIA FRENZA SON EPOUSE S. EN B. 2349 WORKMAN	PLATRIER C	11	1551	4 50	9 50			14 00				25	
	-----A. E. 33-----	<u>COTE ST LOUIS</u>													
5841 14	7053-69 WAVERLEY	PIERRINA LAZAZZERO EPOUSE DE GIOVANNI PETRUCCI CANDIDA PETRUCCI	C	11	1555 1553	11 50	94 50			106 00				50	
	-----A. E. 33-----	<u>COTE ST LOUIS</u>													
5841 53	LOT ST URBAIN CITE DE MONTREAL		EX	11	1526	4 50		4 50						25	
	-----A. E. 33-----	<u>COTE ST LOUIS</u>													
5841 54	LOT ST URBAIN CITE DE MONTREAL		EX	11	1525	4 50		4 50						25	
	-----A. E. 19-----	<u>COTE ST LOUIS</u>													
5841 86	6595 ST URBAIN	WINDSOR REALTY CO. INC.	N	11	1085 P 1086 P 1086 1087	45 00	55 00			100 00				150	
	-----A. E. 20-----	<u>COTE ST LOUIS</u>													
5842 05	6747 ST URBAIN	ALPHONSINE CORBEIL EPSE DE B. DE EDGAR BOURQUE PERC 7058 CLARK	C	12	26-14	6 50	8 50			15 00				25	

VILLE DE
CITY OF **MONTREAL**

RÔLE SUPPLÉMENTAIRE D'ÉVALUATION DES IMMEUBLES POUR L'EXERCICE FINANCIER COMMENÇANT LE 1ER MAI, 1943
SUPPLEMENTARY VALUATION ROLL OF IMMOVABLE PROPERTY FOR THE FISCAL YEAR COMMENCING 1ST MAY, 1943

1271

RUE STREET	ARRONDISSEMENT ELECTORAL ELECTORAL DISTRICT	QUARTIER WARD	VALEUR (DOLLARS SEULEMENT) - VALUE (DOLLARS ONLY)							ENTRETIEN DES TROTTOIRS MAINTENANCE OF SIDEWALKS PDS. FRONT PT.	VOÛTES VAULTS	RÉSOLUTION REDUCTION NO.
			EMPLACEMENT DE L'IMMEUBLE LOCATION OF PROPERTY	CADASTRE - SUBDIVISION	TERRAIN LAND	BÂTIMENTS BUILDINGS	EXEMPT	CATHOLIQUE CATHOLIC	PROTESTANTE PROTESTANT			
No DE COMPTE ACCOUNT No.	NOM ET ADRESSE DU PROPRIÉTAIRE NAME AND ADDRESS OF OWNER	OCCUPATION ET/OU DENOMINATION			VALEUR TOTALE - TOTAL VALUE							
	----- A. E. 33-----	<u>COTE ST LOUIS</u>										
5842 24	7053 ST URBAIN GIOVANNI DI MINICUCCI 7136 FABRE	II 1484 JOURNALIER C	5 50	9 50		15 00					25	
	----- A. E. 33-----	<u>COTE ST LOUIS</u>										
5842 56	7098-90 CLARK CLAIRE DELGUIDICO 7387 ST HUBERT	II 1463 C	7 00	58 00		65 00					25	
	----- A. E. 33-----	<u>COTE ST LOUIS</u>										
5842 57	LOT CLARK CITE DE MONTREAL	II 1462 N	7 00	1 00	8 00		8 00				25	
	----- A. E. 33-----	<u>COTE ST LOUIS</u>										
5842 61	7058-56 CLARK MARIE ANNE MONETTE VVE DE WILFRID DUTRISAC 4401 MENTANA	II 1458 C	7 00	23 00		30 00					25	
	----- A. E. 20-----	<u>COTE ST LOUIS</u>										
5842 89	6752-50 CLARK RAFFAELE BRILOTTI 6750 CLARK	II 1324 ACCORDEUR C	8 50	17 50		26 00					25	
	----- A. E. 20-----	<u>COTE ST LOUIS</u>										
5842 90	6748-38 CLARK JOSEPH MARCINIAK ANNA KUZIW HIS WIFE 6740 CLARK	II 1323 1322-3 LABORER C	9 50	77 50		87 00					27	

VILLE DE
CITY OF **MONTREAL**

RÔLE SUPPLÉMENTAIRE D'ÉVALUATION DES IMMEUBLES POUR L'EXERCICE FINANCIER COMMENÇANT LE 1ER MAI, 1943
SUPPLEMENTARY VALUATION ROLL OF IMMOVABLE PROPERTY FOR THE FISCAL YEAR COMMENCING 1ST MAY, 1943

1273

RUE STREET	ARRONDISSEMENT ELECTORAL ELECTORAL DISTRICT	QUARTIER WARD	VALEUR (DOLLARS SEULEMENT) - VALUE (DOLLARS ONLY)							DIRECTION DES TROTTOIRS MAINTENANCE OF SIDEWALKS FRONT FT.	VOÛTES VAULTS	RÉSOLUTION REDUCTION NO.
N ^o DE COMPTE ACCOUNT NO.	EMPLACEMENT DE L'IMMEUBLE LOCATION OF PROPERTY	CADASTRE - SUBDIVISION	TERRAIN LAND	BÂTIMENTS BUILDINGS	EXEMPT	CATHOLIQUE CATHOLIC	PROTESTANTE PROTESTANT	NEUTRE NEUTRAL	JUIVE JEWISH	VALEUR TOTALE - TOTAL VALUE		
	-----A. E. 19-----	<u>COTE ST LOUIS</u>										
5842 98	6656-52 CLARK FELICIA AMATO VVE DE BERNARDINO DE FRANCESCO 1/2 6654 CLARK AMALIO DE FRANCESCO EPOUSE DE STEPHANO BARSÌ 1/10 MARIA DE FRANCESCO 1/10 JOSEPH DE FRANCESCO 1/10 ANTOINETTE DE FRANCESCO EPOUSE DE CYRO SYLVESTRE 1/10 BERNARDINO DE FRANCESCO 1/10	11 P.S. 1110	C	11 50	53 50					65 00		28.2
	-----A. E. 19-----	<u>COTE ST LOUIS</u>										
5843 00	6644-40 CLARK ANTONIO CICCIO 6644 CLARK	11 1/2 S 1109	C	9 50	53 50					63 00		25
	-----A. E. 19-----	<u>COTE ST LOUIS</u>										
5843 10	6596-94 CLARK ALBERT FERLAND ST LIN DES LAURENTIDES	11 P 1103	C	9 50	28 50					38 00		25
	-----A. E. 19-----	<u>COTE ST LOUIS</u>										
5843 16	6558-56 CLARK GIOVANNI NASSA 1/2 6556 CLARK CAROLINA MANETTA 1/4 FILOMENA MANETTA 1/4 6588 CLARK	11 1/2 N 1100	C	9 50	30 50					40 00		25
	-----A. E. 19-----	<u>COTE ST LOUIS</u>										
5843 20	6538-32 CLARK HENRI BEAULIEU 71 ST MATHIEU VILLE ST LAURENT	11 P 1098	C	9 50	65 50					75 00		25

VILLE DE
CITY OF **MONTREAL**

RÔLE SUPPLÉMENTAIRE D'ÉVALUATION DES IMMEUBLES POUR L'EXERCICE FINANCIER COMMENÇANT LE 1ER MAI, 1943
SUPPLEMENTARY VALUATION ROLL OF IMMOVABLE PROPERTY FOR THE FISCAL YEAR COMMENCING 1ST MAY, 1943

1273

RUE STREET	ARRONDISSEMENT ELECTORAL ELECTORAL DISTRICT	QUARTIER WARD	VALEUR (DOLLARS SEULEMENT) - VALUE (DOLLARS ONLY)							DIRECTION DES TROTTOIRS MAINTENANCE OF SIDEWALKS POS. FRONT FT.	VOÛTES VAULTS	RÉSOLUTION RÉDUCTION NO.	
No DE COMPTE ACCOUNT No.	EMPLACEMENT DE L'IMMEUBLE LOCATION OF PROPERTY	CADASTRE - SUBDIVISION	TERRAIN LAND	BÂTIMENTS BUILDINGS	EXEMPT	CATHOLIQUE CATHOLIC	PROTESTANTE PROTESTANT	NEUTRE NEUTRAL	JUIVE JEWISH				
	----- A. E. 16-----	<u>COTE ST LOUIS</u>											
5843 39	6406-04 CLARK NICOLA DIAMICO 6404 CLARK	II 1076-9 JOURNALIER C	7 50	16 50							24 00	22	
	-----A. E. 16-----	<u>COTE ST LOUIS</u>											
5843 50	6361-65 CLARK ARMAND FLIBOTTE 431 712 EME AVENUE ST HYACINTHE, QUE.	II P1119 JOURNALIER C	8 00	36 00							44 00	25	
	-----A.E. 19-----	<u>COTE ST LOUIS</u>											
5843 71	6521-31 CLARK DOMINIQUE BROSSARD LAPRAIRIE, P. Q.	II 1149 CULTIVATEUR C	18 50	38 50							57 00	50	
	-----A. E. 19-----	<u>COTE ST LOUIS</u>											
5843 75	6545 CLARK LAURETTE DESBIENS EPSE S. DE B DE JOSEPH R. PLANTE 6541 CLARK	II PNO 1151 GERANT C	9 50	11 50							21 00	25	
	-----A. E. 18-----	<u>COTE ST LOUIS</u>											
5843 84	ARR. 6595 CLARK MARCEL POULIN 6602 ST LAURENT	II 1156-2 ETUDIANT C	1 60	18 40							20 00	N.S.C.	
	-----A. E. 21-----	<u>COTE ST LOUIS</u>											
5843 94	6771-73 CLARK ROMEO TURCOTTE 4290 DE LAROCHE	II 1689 JOURNALIER C	5 50	14 50							20 00	16,8 86-8	

VILLE DE
CITY OF **MONTREAL**

RÔLE SUPPLÉMENTAIRE D'ÉVALUATION DES IMMEUBLES POUR L'EXERCICE FINANCIER COMMENÇANT LE 1ER MAI, 1943
SUPPLEMENTARY VALUATION ROLL OF IMMOVABLE PROPERTY FOR THE FISCAL YEAR COMMENCING 1ST MAY, 1943

1271

RUE STREET		ARRONDISSEMENT ELECTORAL ELECTORAL DISTRICT		QUARTIER WARD											
				ST JEAN 58											
No DE COMPTE ACCOUNT No.	EMPLACEMENT DE L'IMMEUBLE LOCATION OF PROPERTY		CADASTRE - SUBDIVISION		VALEUR (DOLLARS SEULEMENT) - VALUE (DOLLARS ONLY)							ENTRETIEN DES TROTTOIRS MAINTENANCE OF SIDEWALKS POS. FRONT PT.	VOÛTES VAULTS	RÉSOLUTION REDUCTION NO.	
	NOM ET ADRESSE DU PROPRIÉTAIRE NAME AND ADDRESS OF OWNER		OCCUPATION ET/AND DENOMINATION		TERRAIN LAND	BÂTIMENTS BUILDINGS	EXEMPT	CATHOLIQUE CATHOLIC	PROTESTANTE PROTESTANT	NEUTRE NEUTRAL	JUIVE JEWISH				VALEUR TOTALE - TOTAL VALUE
	-----A. E. 32-----		<u>COTE ST LOUIS</u>												
5844 28	7137-41 CLARK		11	1429											
	SUCC. GEORGIANNA BELANGER VVE DE J. A. TESSIER YVONNE OUELLETTE EPOUSE S. DE B. DE A. S. BISSONNETTE JULIETTE OUELLETTE EPOUSE S. DE B. DE L. P. BELANGER		C		7 50	50 50						58 00		25	
	-----A. E. 32-----		<u>COTE ST LOUIS</u>												
5844 29	7143-47 CLARK		11	1430											
	JEANNE VANIER GERTRUDE VANIER JACQUES VANIER 5773 ALMA		C		7 50	50 50						58 00		25	
	A/S SOCIETE NATIONALE DE FIDUCIE 41 ST JACQUES OUEST														
	-----A. E. 32-----		<u>COTE ST LOUIS</u>												
5844 34	7181 CLARK		11	1435 1436											
	COMPAGNIE CANADIENNE DE CARRELAGE LIMITEE		N		14 50	35 50						50 00		50	
	-----A. E. 32-----		<u>COTE ST LOUIS</u>												
5844 36	7192-86 BOUL. ST LAURENT 6-12 JEAN TALON OUEST		11	P 1408 P 1407 P 1407											
	HERRE ROSENFELD LOUIS ROSENFELD 236 MONT ROYAL EST		J		34 00	101 00							135 00	123	
	-----A. E. 32-----		<u>COTE ST LOUIS</u>												
5844 47	7112-08 BOUL. ST LAURENT 4824 PALM		11	P 1394											
	ARISTIDE BRANCHAUD		C		19 00	74 00						93 00		25	

VILLE DE
CITY OF **MONTREAL**

RÔLE SUPPLÉMENTAIRE D'ÉVALUATION DES IMMEUBLES POUR L'EXERCICE FINANCIER COMMENÇANT LE 1ER MAI, 1943
SUPPLEMENTARY VALUATION ROLL OF IMMOVABLE PROPERTY FOR THE FISCAL YEAR COMMENCING 1ST MAY, 1943

1275

RUE STREET	ARRONDISSEMENT ELECTORAL ELECTORAL DISTRICT	QUARTIER WARD	VALEUR (DOLLARS SEULEMENT) - VALUE (DOLLARS ONLY)							ENTRETIEN DES TROTTOIRS MAINTENANCE OF SIDEWALKS PDS. FRONT PT.	VOÛTES VAULTS	RÉSOLUTION REDUCTION NO.
No DE COMPTE ACCOUNT No.	EMPLACEMENT DE L'IMMEUBLE LOCATION OF PROPERTY	CADASTRE - SUBDIVISION	TERRAIN LAND	BÂTIMENTS BUILDINGS	VALEUR TOTALE - TOTAL VALUE							
	NOM ET ADRESSE DU PROPRIÉTAIRE NAME AND ADDRESS OF OWNER	OCCUPATION ET/AND DENOMINATION	EXEMPT	CATHOLIQUE CATHOLIC	PROTESTANTE PROTESTANT	NEUTRE NEUTRAL	JUIVE JEWISH					
	-----A. E. 32-----	<u>COTE ST LOUIS</u>										
5844 51	7090-85 BOUL. ST LAURENT NAPOLEON CHARTRAND L'ÉPIPHANIE, QUE.	II P 1390 BOURGEOIS C	21 00	49 00	70 00				28			
	-----A. E. 21-----	<u>COTE ST LOUIS</u>										
5844 69	⁶⁸⁹⁴ 6095 -90 BOUL. ST LAURENT ERNESTINE LEONARD EPSE DE AQUILA BEDARD J. VICTOR LEONARD ALBERT LEONARD GEORGES ETIENNE LEONARD EDOUARD LEONARD ERNESTINE LEONARD (SOEUR MARIE DE STE REGINA) TANCREDE LEONARD ERNEST LEONARD MARIE FLORE LEONARD (SOEUR MARIE DE STE LUCINE) GUSTAVE LEONARD ST JEROME, QUE.	II P1271 C	2950 49 50	40 50	7000 96 00				25			
	-----A. E. 21-----	<u>COTE ST LOUIS</u>										
5844 78	6830-28 BOUL. ST LAURENT JE ANNETTE ROSE EPOUSE S. DE B. DE ROSARIO LEONARD 1474 LE CARON	II P 1261 EMP. TRAM. C	29 50	10 50	40 00				25			
	-----A. E. 21-----	<u>COTE ST LOUIS</u>										
5844 83	LOT BOUL. ST LAURENT LA CITE DE MONTREAL	II P 1256 N	29 50		29 50				25			
	-----A. E. 19-----	<u>COTE ST LOUIS</u>										
5845 06	6554-52 BOUL. ST LAURENT STANISLAS CHALIFOUX 5554 BOUL. ST LAURENT	II 1/2 N.O. 1168 GERANT C	28 00	66 00	94 00				25			

VILLE DE
CITY OF **MONTREAL**

RÔLE SUPPLÉMENTAIRE D'ÉVALUATION DES IMMEUBLES POUR L'EXERCICE FINANCIER COMMENÇANT LE 1ER MAI, 1943
SUPPLEMENTARY VALUATION ROLL OF IMMOVABLE PROPERTY FOR THE FISCAL YEAR COMMENCING 1ST MAY, 1943

1276

RUE STREET	ARRONDISSEMENT ELECTORAL ELECTORAL DISTRICT	QUARTIER WARD	VALEUR (DOLLARS SEULEMENT) - VALUE (DOLLARS ONLY)							ENTRETIEN DES TROUERS MAINTENANCE OF SIDEWALKS POS. FRONT FY.	VOUTES VAULTS	RÉSOLUTION RÉDUCTION No.
			EMPLACEMENT DE L'IMMEUBLE LOCATION OF PROPERTY	CADASTRE - SUBDIVISION	TERRAIN LAND	BÂTIMENTS BUILDINGS	EXEMPT	CATHOLIQUE CATHOLIC	PROTESTANTE PROTESTANT			
No DE COMPTE ACCOUNT NO.	NOM ET ADRESSE DU PROPRIÉTAIRE NAME AND ADDRESS OF OWNER	OCCUPATION ET/ANI DENOMINATION			VALEUR TOTALE - TOTAL VALUE							
	-----A. E. 19-----	<u>COTE ST LOUIS</u>										
5845 07	6546-45 BOUL. ST LAURENT NARCISSE PAQUETTE 2573 LECLAIRE	II 1/2 S.E. 1168 RESTAURATEUR C	28 00	14 00		42 00					25	
	-----A. E. 16-----	<u>COTE ST LOUIS</u>										
5845 32	6374-70 BOUL. ST LAURENT MAURICE BROSSARD 6370 BOUL. ST LAURENT	II P 1136 IMPORTATEUR C	22 50	49 50		72 00					25	
	-----A. E. 1-----	<u>COTE ST LOUIS</u>										
5845 67	6381 BOUL. ST LAURENT PECHEURS UNIS DE QUEBEC (SOCIETE COOPERATIVE) 6381 BOUL. ST LAURENT	10 P 778 P 779 N	51 00	172 00				223 00			50	
	-----A. E. 15-----	<u>COTE ST LOUIS</u>										
5845 75	6519 BOUL. ST LAURENT RAYMOND BERZAN 5432 GROVE HILL	10 P 1214 MANAGER J	37 00	78 00						115 00	26	
	-----A. E. 22-----	<u>COTE ST LOUIS</u>										
5846 00	6705 BOUL. ST LAURENT RHEA JARRY VVE DE LOUIS PALMA RACICOT 6705 ST LAURENT	10 P 1584 DE LA P 1585 C	13 50	46 50		60 00					25	
	-----A. E. 22-----	<u>COTE ST LOUIS</u>										
5846 01	6707-17 BOUL. ST LAURENT RHEA JARRY VVE DE LOUIS PALMA RACICOT 6705 ST LAURENT	10 P 1584 DE LA 1585 DE LA 1586 C	42 00	158 00		200 00					50	

VILLE DE
CITY OF **MONTREAL**

RÔLE SUPPLÉMENTAIRE D'ÉVALUATION DES IMMEUBLES POUR L'EXERCICE FINANCIER COMMENÇANT LE 1ER MAI, 1943
SUPPLEMENTARY VALUATION ROLL OF IMMOVABLE PROPERTY FOR THE FISCAL YEAR COMMENCING 1ST MAY, 1943

1277

RUE STREET		ARRONDISSEMENT ELECTORAL ELECTORAL DISTRICT		QUARTIER ST JEAN 58 WARD							ENTRETIEN DES TROTOIRS MAINTENANCE OF SIDEWALKS POS. FRONT FT.	VOÛTES VAULTS	RÉSOLUTION RÉDUCTION NO.
No DE COMPTE ACCOUNT No.	EMPLACEMENT DE L'IMMEUBLE LOCATION OF PROPERTY	CADASTRE - SUBDIVISION	OCCUPATION ET/AND DENOMINATION	TERRAIN LAND	BÂTIMENTS BUILDINGS	VALEUR (DOLLARS SEULEMENT) - VALUE (DOLLARS ONLY)							
	NOM ET ADRESSE DU PROPRIÉTAIRE NAME AND ADDRESS OF OWNER					EXEMPT	CATHOLIQUE CATHOLIC	PROTESTANTE PROTESTANT	NEUTRE NEUTRAL	JUIVE JEWISH			
	---- A.E.22 ----	<u>CÔTE DE ST LOUIS</u>											
584602	6725-31 BOUL ST LAURENT ARTHUR LABELLE 6731 BOUL. ST LAURENT A/S 6731 BOUL ST LAURENT	10	P-1594 PLOMBIER C	24 50	60 50						85 00	25	
	---- A.E.22 ----	<u>CÔTE ST LOUIS</u>											
584607	--- BOUL ST LAURENT ROLAND LAMARCHE ROBERT LAMARCHE "J.H. LAMARCHE ENREG." 6749 BOUL ST LAURENT	10	P-1601 NEGOCIANT C NEGOCIANT	24 50							24 50	25	
	---- A.E.22 ----	<u>CÔTE ST LOUIS</u>											
584608	LOT BOUL ST LAURENT ROLAND LAMARCHE ROBERT LAMARCHE "J.H. LAMARCHE ENREG." 6749 BOUL. ST LAURENT	10	P-1602 NEGOCIANT C NEGOCIANT	24 50							24 50	25	
	---- A.E.22 ----	<u>CÔTE ST LOUIS</u>											
584609	5779-83 BOUL ST LAURENT LIONEL LANGLOIS 7142 DE NORMANVILLE	10	P-1603 MARCHAND C	24 50	53 50						78 00	25	
	---- A.E.30 ----	<u>CÔTE ST LOUIS</u>											
584624	6963-65 BOUL ST LAURENT LOUIS BALDASSARE HELENE PROETTI (SON EPSE. S. DE B.) 200 DANTE	10	P-1153 JOURNALIER C	25 00	15 00						40 00	25	

VILLE DE
CITY OF **MONTREAL**

RÔLE SUPPLÉMENTAIRE D'ÉVALUATION DES IMMEUBLES POUR L'EXERCICE FINANCIER COMMENÇANT LE 1ER MAI, 1943
SUPPLEMENTARY VALUATION ROLL OF IMMOVABLE PROPERTY FOR THE FISCAL YEAR COMMENCING 1ST MAY, 1943

1278

RUE STREET	ARRONDISSEMENT ELECTORAL ELECTORAL DISTRICT	QUARTIER WARD	VALEUR (DOLLARS SEULEMENT) — VALUE (DOLLARS ONLY)							ENTRETIEN DES TROTTOIRS MAINTENANCE OF SIDEWALKS Pkg. FRONT PT.	VOÛTES VAULTS	RÉSOLUTION REDUCTION NO.
No DE COMPTE ACCOUNT No.	EMPLACEMENT DE L'IMMEUBLE LOCATION OF PROPERTY	CADASTRE — SUBDIVISION	TERRAIN LAND	BÂTIMENTS BUILDINGS	EXEMPT	VALEUR TOTALE — TOTAL VALUE						
	NOM ET ADRESSE DU PROPRIÉTAIRE NAME AND ADDRESS OF OWNER	OCCUPATION ET/AND DENOMINATION				CATHOLIQUE CATHOLIC	PROTESTANTE PROTESTANT	NEUTRE NEUTRAL	JUIVE JEWISH			
	---- A.E.30 ----	<u>COTE ST LOUIS</u>										
5846 25	6969-71 BOUL. ST LAURENT LOUIS BALDASSARE HELENE PROETTI (SGN EPSE. S. DE B.) 200 DANTE	10 P-1154 JOURNALIER C	25 00	15 00		40 00				25		
	---- A.E.32 ----	<u>COTE ST LOUIS</u>										
5846 39	LOT BLVD. ST LAURENT LA CITE DE MONTREAL	10 P-1025 N	19 50					19 50		25		
	---- A.E.15 ----	<u>COTE ST LOUIS</u>										
5846 86	6520-14 ST DOMINIQUE MELINA OLIGNY VVE DE JOSEPH TOUSSAINT LAFLAMME 6520 AVE CH. COLOMB	10 1245 C	14 50	63 50		78 00				26		
	---- A.E.2 ----	<u>COTE ST LOUIS</u>										
5847 10	6319-25 ST DOMINIQUE ALICE THEMENS 1329 St Dominique	10 830-1 C	10 50	44 00		54 50				21.3		
	---- A.E.3 ----	<u>COTE ST LOUIS</u>										
5847 16	6369-73 ST DOMINIQUE ELIZA CORBEIL EPOUSE S. DE B. DE XAVIER PAQUETTE 7376 AVE DE GASPE	10 834-2 BOURGEOIS C	10 50	39 50		50 00				21.3		
	---- B.E.3 ----	<u>COTE ST LOUIS</u>										
5847 17	6375-79 ST DOMINIQUE ELIZA CORBEIL EPOUSE S. DE B. DE XAVIER PAQUETTE 7376 AVE DE GASPE	10 834-1 BOURGEOIS C	10 50	39 50		50 00				21.3		

VILLE DE
CITY OF **MONTREAL**

RÔLE SUPPLÉMENTAIRE D'ÉVALUATION DES IMMEUBLES POUR L'EXERCICE FINANCIER COMMENÇANT LE 1ER MAI, 1943
SUPPLEMENTARY VALUATION ROLL OF IMMOVABLE PROPERTY FOR THE FISCAL YEAR COMMENCING 1ST MAY, 1943

1279

RUE STREET	ARRONDISSEMENT ELECTORAL ELECTORAL DISTRICT	QUARTIER WARD	VALEUR (DOLLARS SEULEMENT) - VALUE (DOLLARS ONLY)							ENTRETIEN DES TROTTOIRS MAINTENANCE OF SIDEWALKS POS. FRONT FT.	VOÛTES VAULTS	RÉSOLUTION REDUCTION NO.		
			EMPLACEMENT DE L'IMMEUBLE LOCATION OF PROPERTY	CADASTRE - SUBDIVISION	TERRAIN LAND	BÂTIMENTS BUILDINGS	EXEMPT	CATHOLIQUE CATHOLIC	PROTESTANTE PROTESTANT				NEUTRE NEUTRAL	JUIVE JEWISH
No DE COMPTE ACCOUNT No.	NOM ET ADRESSE DU PROPRIÉTAIRE NAME AND ADDRESS OF OWNER	OCCUPATION ET/AND DÉNOMINATION												
	---- A.E.3 ----	<u>COTE ST LOUIS</u>												
5847 30	6493 ST DOMINIQUE	10 858-1 859-1												
	OCTAVE MICHAUD 6318 ST HUBERT	COMMERCANT C	28 00	101 00						129 00		101		
	---- A.E.13 ----	<u>COTE ST LOUIS</u>												
5847 45	6597-6605 ST DOMINIQUE	10 1309 1310												
	HEIM GREEFIELD ¼ 5623 AVE DE L'ESPLANADE ¼ CHATEL LANCET ¼ 5382 WAVERLEY ¼ SAM YUDIN ¼ MINNIE SHAPOSNIK WID. OF ¼ JOHN VENOCUR ¼	TAILOR J	24 50	95 50								120 00	50	
	A/S S. LANCET 5382 WAY ERLEY													
	---- A.E.13 ----	<u>COTE ST LOUIS</u>												
5847 50	6641-45 ST DOMINIQUE	10 1317												
	ELIZABETH LABELLE VVE. DE J. ADOLAS DUQUETTE 312 BOUL ST JOSEPH EST	C	12 00	51 00						63 00		25		
	---- A.E.30 ----	<u>COTE ST LOUIS</u>												
5847 77	6965-67 ST DOMINIQUE	10 1135												
	SUCC. ROSE DE LIMA BOURGEOU VVE DE THEOPHILE VIAU VIOLA VIAU EPSE S. DE B. DE WILLIAM FELIX MERCIER ET LE DIT WM. FELIX MERCIER	C	14 00	21 00						35 00		25		
	EX. TEST. A/S FIDUCIAIRES DE LA CITE ET DU DISTRICT DE MONTREAL - 262 ST JACQUES OUEST -													

VILLE DE
CITY OF **MONTREAL**

RÔLE SUPPLÉMENTAIRE D'ÉVALUATION DES IMMEUBLES POUR L'EXERCICE FINANCIER COMMENÇANT LE 1ER MAI, 1943
SUPPLEMENTARY VALUATION ROLL OF IMMOVABLE PROPERTY FOR THE FISCAL YEAR COMMENCING 1ST MAY, 1943

1280

RUE STREET	ARRONDISSEMENT ELECTORAL ELECTORAL DISTRICT	QUARTIER WARD	VALEUR (DOLLARS SEULEMENT) — VALUE (DOLLARS ONLY)							ENTRETIEN DES TROUJONS MAINTENANCE OF SIDEWALKS POS. FRONT FT.	VOÛTES VAULTS	RÉSOLUTION REDUCTION NO.
			EMPLACEMENT DE L'IMMEUBLE LOCATION OF PROPERTY	CADASTRE—SUBDIVISION	TERRAIN LAND	BÂTIMENTS BUILDINGS	EXEMPT	CATHOLIQUE CATHOLIC	PROTESTANTE PROTESTANT			
No DE COMPTE ACCOUNT No.	NOM ET ADRESSE DU PROPRIÉTAIRE NAME AND ADDRESS OF OWNER	OCCUPATION ET/AND DENOMINATION										
	---- A.E.30 ----	<u>COTE ST LOUIS</u>										
5847 84	LOT ST DOMINIQUE CITE DE MONTREAL	10 1191-1-1 EX	7 50		7 50						25	
	---- A.E.14 ----	<u>COTE ST LOUIS</u>										
5848 22	6586-80 AVE CASGRAIN GERARD CINQ-MARS 6906 ST HUBERT	10 1337 MARCHAND C	10 00	35 00	45 00						25	
	---- A.E.14 ----	<u>COTE ST LOUIS</u>										
5848 24	6574-72 AVE CASGRAIN CHARLOTTE MARCHAND ANDREE MARCHAND PAULE MARCHAND 327 WISEMAN AVE. -OUTREMONT-	10 1335 C	1000 1-00	30 00	4000 31-00						25	
	---- A.E.14 ----	<u>COTE ST LOUIS</u>										
5848 35	6520-18 AVE CASGRAIN ROSILIA LACELLE VVE DE DAMASE DESLAURIERS 89 ST ZOTIQUE EST	10 P-1325 C	10 00	25 00	35 00						25	
	---- A.E.3 ----	<u>COTE ST LOUIS</u>										
5848 43	6446-42 AVE CASGRAIN BEATRICE BAYARD EPSE S. DE B. DE J. ROMEO BOURDEAU MONTREAL	10 P.S.E. 2141 GENTILHOMME C	7 00	36 00	43 00						18	

RÔLE SUPPLÉMENTAIRE D'ÉVALUATION DES IMMEUBLES POUR L'EXERCICE FINANCIER COMMENÇANT LE 1ER MAI, 1943
SUPPLEMENTARY VALUATION ROLL OF IMMOVABLE PROPERTY FOR THE FISCAL YEAR COMMENCING 1ST MAY, 1943

1281

RUE STREET	ARRONDISSEMENT ELECTORAL ELECTORAL DISTRICT	QUARTIER WARD	VALEUR (DOLLARS SEULEMENT) - VALUE (DOLLARS ONLY)							EXEMPTION BY TYPED MAINTENANCE OF SIDEWALKS FRONT FT.	VOÛTES VAULTS	RÉSOLUTION REDUCTION NO.		
			EMPLACEMENT DE L'IMMEUBLE LOCATION OF PROPERTY	CADASTRE - SUBDIVISION	TERRAIN LAND	BÂTIMENTS BUILDINGS	EXEMPT	CATHOLIQUE CATHOLIC	PROTESTANTE PROTESTANT				NEUTRE NEUTRAL	JUIVE JEWISH
No DE COMPTE ACCOUNT No.	NOM ET ADRESSE DU PROPRIÉTAIRE NAME AND ADDRESS OF OWNER	OCCUPATION ET / AND DENOMINATION												
	---- A.E.2 ----	<u>COTE ST LOUIS</u>												
5848 60	6302-6292 AVE CASGRAIN	10 845-1 P-845-2												
	GEORGES POIRIER 2 DE MONTIGNY - ST JEROME -	SERGEANT C	11 50	60 50						72 00		28.8		
	---- A.E.2 ----	<u>COTE ST LOUIS</u>												
5848 62	6278-68 AVE CASGRAIN	10 P-844-1 844-2												
	YVETTE POIRIER EPOUSE S. DE B. DE OMER GUINDON 8187 BOYER	COMPTABLE C	11 50	60 50						72 00		28.7		
	---- A.E.2 ----	<u>COTE ST LOUIS</u>												
5848 68	6206-5200 AVE CASGRAIN	10 P-823-3 DE LA P-822-3 823-4 822-4												
	IMELDA PICARD EPSE. S. DE B. DE PAUL ALLARD 1466 BOURBONNIERE	EPICIER BOUCHER C	20 00	3800. 4200						5800. 6100		105.9		CERT. No. 43/874 (5/7/43)
	---- A.E.5 ----	<u>COTE ST LOUIS</u>												
5848 86	6287-89 AVE CASGRAIN BERYL BALMFIRTH DOROTHY BERMESAM FRANCES VICTORIA BALMFIRTH OLIVE RUTH BALMFIRTH WIFE OF ROSWELL EDWARD COLLINS	10 872-A P		1000 1000	35 00					4500 3600 4500		25		
	---- A.E.5 ----	<u>COTE ST LOUIS</u>												
5848 87	6293 AVE CASGRAIN	10 873												
	DOROTHY BERYL BALMFIRTH FRANCES VICTORIA BALMFIRTH OLIVE RUTH BALMFIRTH WIFE OF ROSWELL EDWARD COLLINS	P	10 00	13 00						23 00 2300		25		

VILLE DE
CITY OF **MONTREAL**

RÔLE SUPPLÉMENTAIRE D'ÉVALUATION DES IMMEUBLES POUR L'EXERCICE FINANCIER COMMENÇANT LE 1ER MAI, 1943
SUPPLEMENTARY VALUATION ROLL OF IMMOVABLE PROPERTY FOR THE FISCAL YEAR COMMENCING 1ST MAY, 1943

1282

RUE STREET	ARRONDISSEMENT ELECTORAL ELECTORAL DISTRICT	QUARTIER WARD	EMPLACEMENT DE L'IMMEUBLE LOCATION OF PROPERTY		CADASTRE—SUBDIVISION	VALEUR (DOLLARS SEULEMENT) — VALUE (DOLLARS ONLY)					ENTRETIEN DES TROTTOIRS MAINTENANCE OF SIDEWALKS POS. FRONT PT.	VOÛTES VAULTS	RÉSOLUTION REDUCTION NO.	
			NOM ET ADRESSE DU PROPRIÉTAIRE NAME AND ADDRESS OF OWNER	OCCUPATION ET/AND DENOMINATION		TERRAIN LAND	BÂTIMENTS BUILDINGS	EXEMPT	CATHOLIQUE CATHOLIC	PROTESTANTE PROTESTANT				NEUTRE NEUTRAL
		ST JEAN 58	----	A.E.4	----									
5848 91			6319-29 AVE CASGRAIN		10	875 P875-A								
			LUDGER BRIERE	1/15			15 00	60 00						
			ZENON BRIERE	1/15										
			WILLIE BRIERE	1/15										
			GEORGINE BRIERE	1/15										
			(ENFANTS DE CORINNE LABELLE BRIERE)											
			AGNES THEMENS EPSE DE ADRIEN PAQUETTE	1/15										
			BLANDINE THEMENS EPSE DE CAMILLE FORGET	1/15										
			ADRIENNE THEMENS EPSE DE EMILE LABELLE	1/15										
			ALZIRE THEMENS EPSE DE PATRICK FORGET	1/15										
			ARMANDINE THEMENS EPSE DE JOSEPH CLAVEL	1/15										
			HENRI THEMENS	1/15										
			BRUNO THEMENS	1/15										
			ALPHONSE THEMENS	1/15										
			JOSEPH THEMENS	1/15										
			ALICE THEMENS	1/15										
			(LES ENFANTS DE FEU DAME ALBERTINE THEMENS EPSE DE JEAN BAPTISTE JEOFFROY)	1/15										
			----	A.E.4	----									
5848 92			6331-41 AVE CASGRAIN		10	-875-A 876								
			BRUNO THEMENS LESAGE CO TERREBONNE			MENUISIER	15 00	60 00						37.6
			----	A.E.4	----									
5848 93			6343-53 AVE CASGRAIN		10	876-A 1/2 S.E. 877								
			JOSEPH THEMENS ST JEROME QUE.			CULTIVATEUR	15 00	60 00 60 00						37.6

VILLE DE
CITY OF **MONTREAL**

RÔLE SUPPLÉMENTAIRE D'ÉVALUATION DES IMMEUBLES POUR L'EXERCICE FINANCIER COMMENÇANT LE 1ER MAI, 1943
SUPPLEMENTARY VALUATION ROLL OF IMMOVABLE PROPERTY FOR THE FISCAL YEAR COMMENCING 1ST MAY, 1943

1283

RUE STREET	ARRONDISSEMENT ELECTORAL ELECTORAL DISTRICT	QUARTIER WARD	VALEUR (DOLLARS SEULEMENT) - VALUE (DOLLARS ONLY)							ENTRETIEN DES TRONÇONS MAINTENANCE OF SIDEWALKS POS. FRONT FY.	VOÛTES VAULTS	RÉSOLUTION REDUCTION NO.		
			EMPLACEMENT DE L'IMMEUBLE LOCATION OF PROPERTY	CADASTRE - SUBDIVISION	TERRAIN LAND	BÂTIMENTS BUILDINGS	EXEMPT	CATHOLIQUE CATHOLIC	PROTESTANTE PROTESTANT				NEUTRE NEUTRAL	JUIVE JEWISH
No DE COMPTE ACCOUNT No.	NOM ET ADRESSE DU PROPRIÉTAIRE NAME AND ADDRESS OF OWNER	OCCUPATION ET/AND DENOMINATION												
	**** A.E.4 ****	<u>COTE ST LOUIS</u>												
5848 94	6355-65 AVE CASGRAIN	10 P-877 878												
	LUDGER BRIERE 1/15	C	15 00	60 00						75 00			37.6	
	ZENON BRIERE 1/15													
	WILLIE BRIERE 1/15													
	GEORGINE BRIERE 1/15													
	(ENFANTS DE CORINNE LABELLE BRIERE)													
	AGNES THEMENS EPSE DE ADRIEN PAQUETTE 1/15													
	BLANDINE THEMENS EPSE DE CAMILLE FORGET 1/15													
	ADRIENNE THEMENS EPSE DE EMILE LABELLE 1/15													
	ALZIRE THEMENS EPSE DE PARTICK FORGET 1/15													
	ARMANDINE THEMENS EPSE DE JOSEPH CLAVEL 1/15													
	HENRI THEMENS 1/15													
	BRUNO THEMENS 1/15													
	ALPHONSE THEMENS 1/15													
	JOSEPH THEMENS 1/15													
	ALICE THEMENS 1/15													
	LES ENFANTS DE FEU DAME AL-													
	BERTINE THEMENS EPSE DE JEAN BAPTISTE GEOFFROY 1/15													
	**** A.E.12 ****	<u>COTE ST LOUIS</u>												
5849 05	6541-43 AVE CASGRAIN	10 1377												
	ONESIME FILION 6543 CASGRAIN	EMP. CIVIQUE C	10 00	30 00						40 00			25	
	**** A.E.12 ****	<u>COTE ST LOUIS</u>												
5849 15	6603-05 AVE CASGRAIN	10 1387												
	ELVINA BERGERON VVE DE EDMOND LAGACE 6603 CASGRAIN	C	10 00	28 00						38 00			25	

VILLE DE
CITY OF **MONTREAL**

RÔLE SUPPLÉMENTAIRE D'ÉVALUATION DES IMMEUBLES POUR L'EXERCICE FINANCIER COMMENÇANT LE 1ER MAI, 1943
SUPPLEMENTARY VALUATION ROLL OF IMMOVABLE PROPERTY FOR THE FISCAL YEAR COMMENCING 1ST MAY, 1943

1281

RUE STREET ARRONDISSEMENT ELECTORAL ELECTORAL DISTRICT QUARTIER WARD ST JEAN 58

No DE COMPTE ACCOUNT No.	EMPLACEMENT DE L'IMMEUBLE LOCATION OF PROPERTY	CADASTRE—SUBDIVISION	VALEUR (DOLLARS SEULEMENT) — VALUE (DOLLARS ONLY)							ENTRETIEN DES TROTTOIRS MAINTENANCE OF SIDEWALKS POS. FRONT FT.	VOÛTES VAULTS	RÉSOLUTION REDUCTION NO.
			TERRAIN LAND	BÂTIMENTS BUILDINGS	EXEMPT	CATHOLIQUE CATHOLIC	PROTESTANTE PROTESTANT	NEUTRE NEUTRAL	JUIVE JEWISH			
	---- A.E.12 ----	<u>COTE ST LOUIS</u>										
5849 28	6663-65 AVE CASGRAIN	10 1400										
	ALBERTINE PILON EPSE S. DE B. DE ALBERT MADORE ¼ STE ANNE DE BELLEVUE CECILE PILON EPO SE S. DE B. DE NAPOLEON SCHETAGNE ¼ POINTE. CLAIRE QUE. MADAME VVE. ODILON PILON ½ POINTE CLAIRE " QUE"	MECANICIEN C	10 50	31 50				42 00			26	
	---- A.E.26 ----	<u>COTE ST LOUIS</u>										
5849 43	6772-70 AVE DE GASPE	10 1704										
	ROGER REALTY & DEVELOPMENT COMPANY LIMITED	N	9 50	22 50				32 00			25	
	---- A.E.26 ----	<u>COTE ST LOUIS</u>										
5849 44	6768-66 AVE DE GASPE	10 1703										
	ROGER REALTY & DEVELOPMENT CO. LTD.	N	9 50	22 50				32 00			25	
	---- A.E.26 ----	<u>COTE ST LOUIS</u>										
5849 45	6764-62 AVE DE GASPE	10 1702										
	ROGER REALTY & DE VELOPMENT CO. LTD.	N	9 50	22 50				32 00			25	
	---- A.E.26 ----	<u>COTE ST LOUIS</u>										
5849 48	5750-48 AVE DE GASPE	10 1699										
	JULIUS ALBRECHT REGINA KOVACS (HIS WIFE) 3810 AVE COLONIALE	CARPENTER C	9 50	20 50				30 00			25	

RÔLE SUPPLÉMENTAIRE D'ÉVALUATION DES IMMEUBLES POUR L'EXERCICE FINANCIER COMMENÇANT LE 1ER MAI, 1943
SUPPLEMENTARY VALUATION ROLL OF IMMOVABLE PROPERTY FOR THE FISCAL YEAR COMMENCING 1ST MAY, 1943

1283

RUE STREET ARRONDISSEMENT ELECTORAL ELECTORAL DISTRICT QUARTIER WARD ST JEAN 58

No DE COMPTE ACCOUNT No.	EMPLACEMENT DE L'IMMEUBLE LOCATION OF PROPERTY	CADASTRE—SUBDIVISION	VALEUR (DOLLARS SEULEMENT) — VALUE (DOLLARS ONLY)							ENTREPRISE POUR TRAVAUX MAINTENANCE DE SIDEWALKS POS. FRONT FT.	VOÛTES VAULTS	RÉSOLUTION REDUCTION NO.
			TERRAIN LAND	BÂTIMENTS BUILDINGS	EXEMPT	CATHOLIQUE CATHOLIC	PROTESTANTE PROTESTANT	NEUTRE NEUTRAL	JUIVE JEWISH			
	---- A.E.26 ----	COTE ST LOUIS										
5849 50	6742-28 AVE DE GASPE LES CONSERVES CANADIENNES FRANCAISES LIMITEE	10 1697 1696 1695	N	29 00	191 00					220 00	75	
	---- A.E.12 ----	COTE ST LOUIS										
5849 58	6656-52 AVE DE GASPE AMANDA LABELLE VVE DE MAGLOIRE LAROCQUE 6656 AVE DE GASPEE	10 1425	C	9 50	35 50		45 00				25	
	---- A.E.4 ----	COTE ST LOUIS										
5849 82	6412-06 AVE DE GASPE NOEL GABOURY ST MARTIN CO LAVAL QUE	10 899	C	9 50	50 50		60 00				25	
	---- A.E.4 ----	COTE ST LOUIS										
5849 91	6338-34 AVE DE GASPE AUGUSTINE MIREAULT 8348 ST GERARD	10 891-A	C	9 50	45 50		55 00				25	
	---- A.E.5 ----	COTE ST LOUIS										
5849 95	6310 AVE DE GASPE MORNEAU WILFRID MORNEAU 4903 ST URBAIN	10 889-A 889	C	19 50	2 50		22 00				50	

VILLE DE MONTREAL
CITY OF

RÔLE SUPPLÉMENTAIRE D'ÉVALUATION DES IMMEUBLES POUR L'EXERCICE FINANCIER COMMENÇANT LE 1ER MAI, 1943
SUPPLEMENTARY VALUATION ROLL OF IMMOVABLE PROPERTY FOR THE FISCAL YEAR COMMENCING 1ST MAY, 1943

1283

RUE STREET	ARRONDISSEMENT ELECTORAL ELECTORAL DISTRICT	QUARTIER WARD	VALEUR (DOLLARS SEULEMENT) - VALUE (DOLLARS ONLY)										ENTRETIEN DES TROUVOIRS MAINTENANCE OF SIDEWALKS PDB. FRONT FT.	VOÛTES VAULTS	RÉSOLUTION REDUCTION NO.	
			EMPLACEMENT DE L'IMMEUBLE LOCATION OF PROPERTY		CADASTRE - SUBDIVISION		TERRAIN LAND		BÂTIMENTS BUILDINGS		VALEUR TOTALE - TOTAL VALUE					
No DE COMPTE ACCOUNT NO.	NOM ET ADRESSE DU PROPRIÉTAIRE NAME AND ADDRESS OF OWNER	OCCUPATION ET/AND DÉNOMINATION														
	---- A.E.6 ----	<u>COTE ST LOUIS</u>														
5850 55	6365-69 AVE DE GASPE	10 924														
1944	EUGENE LAFRAMBOISE 6365 AVE DE GASPE	RENTIER C	9 50	28 50												25
	--- A.E.11 ----	<u>COTE S LOUIS</u>														
5850 59	6517-15 AVE DE GASPE	10 1450														
1944	J. DONATIEN BERTHIAUME MAURECE BERTHIAUME	MANUFACTURIER C	10 00	30 00												26
	---- A.E.11 ----	<u>COTE ST LOUIS</u>														
5850 65	6549-51 AVE DE GASPE	10 1456														
	U. FREDERIC BOISJOLI 4600 CH. COLOMB	EMP. TRAMWAYS C	9 50	15 50												25
	---- A.E.11 ----	<u>COTE ST LOUIS</u>														
5850 72	6595-97 AVE DE GASPE	10 1464														
1944	ALDEAFORTIN EPOUSE DE SIMEON BOUCHER OLIVA FORTIN EPOUSE DE JOSEPH JOLY ERNEST FORTIN ALBINA FORTIN ARTHUR FORTIN ALBERT FORTIN 6597 AVE DE GASPE	0% 1/6 1/6 1/6 1/6 BARBIER C	9 50	25 50												25

RÔLE SUPPLÉMENTAIRE D'ÉVALUATION DES IMMEUBLES POUR L'EXERCICE FINANCIER COMMENÇANT LE 1ER MAI, 1943
SUPPLEMENTARY VALUATION ROLL OF IMMOVABLE PROPERTY FOR THE FISCAL YEAR COMMENCING 1ST MAY, 1943

1287

RUE STREET	ARRONDISSEMENT ELECTORAL ELECTORAL DISTRICT	QUARTIER WARD	VALEUR (DOLLARS SEULEMENT) - VALUE (DOLLARS ONLY)						ENTRETIEN DES TROTTOIRS MAINTENANCE OF SIDEWALKS POS. FRONT FT.	VOÛTES VAULTS	RÉSOLUTION REDUCTION NO.
			EMPLACEMENT DE L'IMMEUBLE LOCATION OF PROPERTY	CADASTRE - SUBDIVISION	TERRAIN LAND	BÂTIMENTS BUILDINGS	EXEMPT	VALEUR TOTALE - TOTAL VALUE			
No DE COMPTE ACCOUNT NO.	NOM ET ADRESSE DU PROPRIÉTAIRE NAME AND ADDRESS OF OWNER	OCCUPATION ET/ AINS DENOMINATION				CATHOLIQUE CATHOLIC	PROTESTANTE PROTESTANT	NEUTRE NEUTRAL	JUIVE JEWISH		
	---- A.E.26 ----	<u>COTE ST LOUIS</u>									
5850 86	6723 AVE DE GASPE OLIVIER CHAREST MARCEL CHAREST JOSEPH ARTHUR CHAREST JEAN PAUL CHAREST LUCIEN CHAREST GERMAINE CHAREST EPSE. DE OSCAR OSCAR ALARIE ANNA CHAREST EPSE DE LIONEL LEBLANC RENE CHAREST (COMPARANT) A/S RENE CHAREST 10172 BOUL. DES ORMES	10 1723 C	9 50	14 50						24 00	25
	---- A.E.26 ----	<u>COTE ST LOUIS</u>									
5850 94	6779 AVE DE GASPE ALFRED ANDRE 6804 CASGRAIN	10 1732 1733 MARCHAND C	19 50	2 00						21 50	50
	---- A.E.26 ----	<u>COTE ST LOUIS</u>									
5851 03	6748 ALMA LUCIA GRANITO EPSE S. DE B. DE DEBELARDO MARONI MARONI (SI MATURE MARONI) 69,7 EME AV. VILLE ST PIERRE ANTONIO ALIAS GAETANO GRANITO 121 BEAUMONT	10 1739 EMP. CPR C	9 50	1 50						11 00	25
	---- A.E.11 ----	<u>COTE ST LOUIS</u>									
5851 11	<i>lot Alma</i> 6668 ALMA Z. BERTHIAUME & FILS LTEE 6650 ALMA	10 1507 1506 1505 N	<i>2900.</i> 29 00	<i>ml</i> 23 00						<i>2900. (1944/48)</i> 52 00	75

VILLE DE
CITY OF **MONTREAL**

RÔLE SUPPLÉMENTAIRE D'ÉVALUATION DES IMMEUBLES POUR L'EXERCICE FINANCIER COMMENÇANT LE 1ER MAI, 1943
SUPPLEMENTARY VALUATION ROLL OF IMMOVABLE PROPERTY FOR THE FISCAL YEAR COMMENCING 1ST MAY, 1943

1283

RUE STREET		ARRONDISSEMENT ELECTORAL ELECTORAL DISTRICT		QUARTIER WARD		ST JE N 58							
No DE COMPTE ACCOUNT No.	EMPLACEMENT DE L'IMMEUBLE LOCATION OF PROPERTY	CADASTRE - SUBDIVISION	VALEUR (DOLLARS SEULEMENT) - VALUE (DOLLARS ONLY)										
			NDM ET ADRESSE DU PROPRIÉTAIRE NAME AND ADDRESS OF OWNER	OCCUPATION ET/AND DENOMINATION	TERRAIN LAND	BÂTIMENTS BUILDINGS	EXEMPT	CATHOLIQUE CATHOLIC	PROTESTANTE PROTESTANT	NEUTRE NEUTRAL	JUIVE JEWISH	ENTRETIEN DES VOÛTES MAINTENANCE OF SIDEWALKS FOR FRONT FT.	VOÛTES VAULTS
	---- A.E.11 ----	<u>COTE ST LOUIS</u>											
5851 14	6532-30 ALMA JOSEPH PICHETTE 219 ST ZOTIQUE EST	10	1499	PLOMBIER	C	9 50	18 50					25	
	---- A.E.11 ----	<u>COTE ST LOUIS</u>											
5851 22	6590-88 ALMA THERCSE FERRON EPSE S. DE B. DE PIERRE DUPUY 503 CHERRIER	10	1491	AVOCAT	C	9 50	27 50					25	
	---- A.E.11 ----	<u>COTE ST LOUIS</u>											
5851 30	6526-16 ALMA ALESSANDRO RIVELLI COTE DU BOIS FRANC PAROISSE ST LAURENT- QUE.	10	1482 1481	JARDINIER MARAICHER	C	20 00	55 00					52	
	---- A.E.6 ----	<u>COTE ST LOUIS</u>											
5851 31	6390-88 ALMA EUGENE PAPINEAU ST JEAN QUE.	10	943	COMMERCANT	C	10 00	35 00					26	
	---- A.E.6 ----	<u>COTE ST LOUIS</u>											
5851 40	6336 ALMA LEO LALONDE 7737 BERRI	10	935	PLOMBIER	C	9 50	3 50					25	

VILLE DE
CITY OF **MONTREAL**

RÔLE SUPPLÉMENTAIRE D'ÉVALUATION DES IMMEUBLES POUR L'EXERCICE FINANCIER COMMENÇANT LE 1ER MAI, 1943
SUPPLEMENTARY VALUATION ROLL OF IMMOVABLE PROPERTY FOR THE FISCAL YEAR COMMENCING 1ST MAY, 1943

1280

RUE STREET ARRONDISSEMENT ELECTORAL ELECTORAL DISTRICT QUARTIER WARD ST JEAN 58

No DE COMPTE ACCOUNT No.	EMPLACEMENT DE L'IMMEUBLE LOCATION OF PROPERTY	CADASTRE—SUBDIVISION	VALEUR (DOLLARS SEULEMENT) — VALUE (DOLLARS ONLY)							ENTRETIEN DES TROTTOIRS MAINTENANCE OF SIDEWALKS POS. FRONT PT.	VOÛTES VAULTS	RÉSOLUTION REDUCTION NO.
			TERRAIN LAND	BÂTIMENTS BUILDINGS	EXEMPT	VALEUR TOTALE—TOTAL VALUE						
	NOM ET ADRESSE DU PROPRIÉTAIRE NAME AND ADDRESS OF OWNER	OCCUPATION ET/AMB DÉNOMINATION				CATHOLIQUE CATHOLIC	PROTESTANTE PROTESTANT	NEUTRE NEUTRAL	JUIVE JEWISH			
	---- A.E.6 ----	<u>COTE ST LOUIS</u>										
5851 41	6330 ALMA EDOUARD PAQUET 7815 CHATEAUBRIAND	10 934-A ENTREPRENEUR C	9 50	3 00		12 50				25		
	---- A.E.6 ----	<u>COTE ST LOUIS</u>										
5851 52	6262-54 ALMA LUDGER BRIERE 1/15 ZENONBRIERE 1/15 WILLIE BRIERE 1/15 GEORGINE BRIERE 1/15 (ENFANTS DE CORINNE LABELLE BRIERE) AGNES THEMENS EPSE DE ADRIEN PAQUETTE 1/15 BLANDINE THEMENS EPSE DE CAMILLE FORGET 1/15 ADRIENNE THEMENS EPSE DE EMILE LABELLE 1/15 ALZIRE THEMENS EPSE SE PARTICK FORGET 1/15 ARMANDINE THEMENS EPSE DE JOSEPH CLAVEL 1/15 HENRI THEMENS 1/15 BRUNO THEMENS 1/15 ALPHONSE THEMENS 1/15 JOSEPH THEMENS 1/15 ALICE THEMENS 1/15 LES ENFANTS DE FEU DAME ALBERTINE THEMENS EPSE DE JEAN BAPTISTE GEOFFROY 1/15 GEOFFROY	10 929 C	9 50	5 550		6 500			25			
	---- A.E.6 ----	<u>COTE ST LOUIS</u>										
5851 55	6228-26 ALMA JEAN MAURICE CYR STELLA GIROUX (SON EPOUSE) 5795 CARTIER	10 927-A MACHINISTE C	9 50	20 50		30 00				25		

VILLE DE
CITY OF **MONTREAL**

RÔLE SUPPLÉMENTAIRE D'ÉVALUATION DES IMMEUBLES POUR L'EXERCICE FINANCIER COMMENÇANT LE 1ER MAI, 1943
SUPPLEMENTARY VALUATION ROLL OF IMMOVABLE PROPERTY FOR THE FISCAL YEAR COMMENCING 1ST MAY, 1943

1290

RUE STREET		ARRONDISSEMENT ELECTORAL ELECTORAL DISTRICT		QUARTIER WARD						ST JEAN 58		
No DE COMPTE ACCOUNT No.	EMPLACEMENT DE L'IMMEUBLE LOCATION OF PROPERTY	CADASTRE—SUBDIVISION	VALEUR (DOLLARS SEULEMENT) — VALUE (DOLLARS ONLY)							ENTRETIEN DES TROTTOIRS MAINTENANCE OF SIDEWALKS Pds. Front Ft.	VOÛTES VAULTS	RÉSOLUTION REDUCTION NO.
			TERRAIN LAND	BÂTIMENTS BUILDINGS	EXEMPT	CATHOLIQUE CATHOLIC	PROTESTANTE PROTESTANT	NEUTRE NEUTRAL	JUIVE JEWISH			
	---- A.E.7 ----	<u>COTE ST LOUIS</u>										
5852 21	6323-31 ALMA LOUIS JOSEPH POTVIN 780 BOUL ST JOSEPH EST	10	958	TAILLEUR	C	11 50	56 50			68 00		32
	---- A.E.9 ----	<u>COTE ST LOUIS</u>										
5852 33	6521-23 ALMA LORENZO BOIVIN 6521 ALMA	10	1524	LAITIER	C	11 50	31 50			43 00		32
	---- A.E.10 ----	<u>COTE ST LOUIS</u>										
5852 47	6653-57 A ALMA LUDGER BOUCHARD 4050 PARC LAFONTAINE	10	1542	RESTAURATEUR	C	11 50	63 50			75 00		32
	---- A.E.10 ----	<u>COTE ST LOUIS</u>										
5852 54	6715-25 ALMA ALIAS DUROCHER PRIME DUROCHER HONORE DUROCHER ALBERT DUROCHER HORACE DUROCHER FLORIDA DUROCHER IRENE DUROCHER THOMAS DUROCHER	10	1758		C	11 50	63 50			75 00		32
	---- A.E.30 ----	<u>COTE ST LOUIS</u>										
5852 65	(97) 6671-81 ALMA (250 MOZART EST) EVA RACICOT EPISE S. DE B. DE ADRIEN PROULX LESAGE CO TERREBONNE QUE.	10	1110	MARCHAND	C	7 00	53 00			60 00		116.5

VILLE DE
CITY OF **MONTREAL**

RÔLE SUPPLÉMENTAIRE D'ÉVALUATION DES IMMEUBLES POUR L'EXERCICE FINANCIER COMMENÇANT LE 1ER MAI, 1943
SUPPLEMENTARY VALUATION ROLL OF IMMOVABLE PROPERTY FOR THE FISCAL YEAR COMMENCING 1ST MAY, 1943

1291

RUE STREET ARRONDISSEMENT ELECTORAL ELECTORAL DISTRICT QUARTIER WARD ST JEAN 58

No DE COMPTE ACCOUNT NO.	EMPLACEMENT DE L'IMMEUBLE LOCATION OF PROPERTY	CADASTRE - SUBDIVISION	VALEUR (DOLLARS SEULEMENT) - VALUE (DOLLARS ONLY)						ENTRETIEN DES TRANCHES MAINTENANCE OF SIDEWALKS POS. FRONT PT.	VOÛTES VAULTS	RÉSOLUTION REDUCTION NO.
			TERRAIN LAND	BÂTIMENTS BUILDINGS	EXEMPT	VALEUR TOTALE - TOTAL VALUE ¹⁾					
	NOM ET ADRESSE DU PROPRIÉTAIRE NAME AND ADDRESS OF OWNER	OCCUPATION ET/AND DENOMINATION				CATHOLIQUE CATHOLIC	PROTESTANTE PROTESTANT	NEUTRE NEUTRAL	JUIVE JEWISH		
	**** A.E.31 ****	<u>COTE ST LOUIS</u>									
5852 66	7144-38 DROLET	B 104									
	PASQUAL COLIZZA 7124 DROLET 7124 DROLET	CORDONNIER C	38 00	6 00		44 00				50	
	**** A.E.31 ***	<u>COTE ST LOUIS</u>									
5852 74	7088-84 DROLET	B P99									
	ALBERTINE CHAMPAGNE JOLIETTE P.Q.	C	10 00	50 00		60 00				18	
	**** A.E.31 ****	<u>COTE ST LOUIS</u>									
5852 79	7050-46 DROLET	B P96									
	JOHN KECZAN BARBARA KONJAVI HIS WIFE S. AS TO P. 1618 DE BULLION	PIPE FITTER C	14 00	51 00	65 00	65 00				25	
	**** A.E.10 ****	<u>COTE ST LOUIS</u>									
5852 93	6694-92 AVE HENRI JULIEN	10 1579									
	PAUL DU GRENIER 4818 DE LA ROCHE	INSPECTEUR C	11 00	34 00		45 00				32	
	**** A.E.9 ****	<u>COTE ST LOUIS</u>									
5853 11	6540-38 AVE HENRI JULIEN	10 1557 1556									
	MERCULE LABARRE 6538 HENRI JULIEN	MENUISIER C	22 00	33 00		55 00				64	

VILLE DE
CITY OF **MONTREAL**

RÔLE SUPPLÉMENTAIRE D'ÉVALUATION DES IMMEUBLES POUR L'EXERCICE FINANCIER COMMENÇANT LE 1ER MAI, 1943
SUPPLEMENTARY VALUATION ROLL OF IMMOVABLE PROPERTY FOR THE FISCAL YEAR COMMENCING 1ST MAY, 1943

1292

RUE STREET ARRONDISSEMENT ELECTORAL ELECTORAL DISTRICT QUARTIER WARD ST JEAN 58

No DE COMPTE ACCOUNT No.	EMPLACEMENT DE L'IMMEUBLE LOCATION OF PROPERTY NOM ET ADRESSE DU PROPRIÉTAIRE NAME AND ADDRESS OF OWNER	CADASTRE - SUBDIVISION		VALEUR (DOLLARS SEULEMENT) - VALUE (DOLLARS ONLY)					ENTRETIEN DES TROTTOIRS MAINTENANCE OF SIDEWALKS POS. FRONT PT.	VOÛTES VAULTS	RÉDUCTION REDUCTION NO.
		OCCUPATION ET/AND DENOMINATION	TERRAIN LAND	BÂTIMENTS BUILDINGS	EXEMPT	CATHOLIQUE CATHOLIC	PROTESTANTE PROTESTANT	NEUTRE NEUTRAL			
	---- A.E.9 ----	<u>COTE ST LOUIS</u>									
5853 12	6528-24 AVE HENRI JULIEN CLEMENT DESROSIERS 6528 HENRI JULIEN	10	1555 1554	BOULANGER C	22 00	40 00				62 00	64
	---- A.E.7 ----	<u>COTE ST LOUIS</u>									
5853 27	--- AVE HENRI JULIEN EMILIA LEVERT VVE DE HENRI LAFRANCE 6266 AVE HENRI JULIEN	10	974	C	11 00	11 00				22 00	32
	% ---- A.E.7 ----	<u>COTE ST LOUIS</u>									
5853 28	6266 AVE HENRI JULIEN EMILIA LEVERT VVE DE HENRI LAFRANCE 6266 AVE HENRI JULIEN	10	973	C	11 00	8 50				19 50	32
	---- A.E.9 ----	<u>COTE S LOUIS</u>									
5854 06	283-271 BEAUBIEN EST J. ARTHUR SYLVESTRE AFF. 285 BEAUBIEN EST RES. 281 BEAUBIEN EST	10	1551 1552	M.D. C	69 50	90 50				160 00	132.5
	---- A.E.11 ----	<u>COTE ST LOUIS</u>									
5854 12	225-223 BEAUBIEN EST ANTONIO FISET 9 STE CATHERINE OUEST	10	1446	REMBOURREUR C	25 50	39 50				65 00	23

RÔLE SUPPLÉMENTAIRE D'ÉVALUATION DES IMMEUBLES POUR L'EXERCICE FINANCIER COMMENÇANT LE 1ER MAI, 1943
SUPPLEMENTARY VALUATION ROLL OF IMMOVABLE PROPERTY FOR THE FISCAL YEAR COMMENCING 1ST MAY, 1943

RUE STREET		ARRONDISSEMENT ELECTORAL ELECTORAL DISTRICT		QUARTIER ST JEAN 58 WARD				ENTRETIEN DES TROTTOIRS MAINTENANCE OF SIDEWALKS POS. FRONT FT.	VOÛTES VAULTS	RÉSOLUTION REDUCTION NO.				
No DE COMPTE ACCOUNT NO.	EMPLACEMENT DE L'IMMEUBLE LOCATION OF PROPERTY	CADASTRE - SUBDIVISION	VALEUR (DOLLARS SEULEMENT) - VALUE (DOLLARS ONLY)				EXEMPT				CATHOLIQUE CATHOLIC	PROTESTANTE PROTESTANT	NEUTRE NEUTRAL	JUIVE JEWISH
			TERRAIN LAND	BÂTIMENTS BUILDINGS	VALEUR TOTALE - TOTAL VALUE									
NOM ET ADRESSE DU PROPRIÉTAIRE NAME AND ADDRESS OF OWNER		OCCUPATION ET/AND DENOMINATION												
	---- A.E.14 ----	<u>COTE ST LOUIS</u>												
5854 22	91-87 BEAUBIEN EST (6510-12 AVE CASGRAIN)	10	1292											
	IRENEE DION 6512 AVE CASGRAIN	ELECTRICIEN C	34 50	80 50			115 00				124			
	---- A.E.18 ----	<u>COTE ST LOUIS</u>												
5854 75	269-271 ST ZOTIQUE OUEST	12	25-174											
		<u>PAR. ST LAURENT</u>												
		641	2-7											
	ANTOINE VALIQUETTE 189 BOUL LEVESQUE LABORD A PLOUFFE QUE.	MECANICIEN C	11 50	18 50			30 00				25			
	---- A.E.13 ----	<u>COTE ST LOUIS</u>												
5854 79	50-54 ST ZOTIQUE EST (6685-91 ST DOMINIQUE)	10	1356											
	PETER EDMOND FOSTER 52 ST ZOTIQUE EST	MACHINIST P	23 00	72 00			95 00 95 00				124			
	---- A.E.12 ----	<u>COTE ST LOUIS</u>												
5854 85	150-156 ST ZOTIQUE EST 66177-93 AVE CASGRAIN	10 10	1434 1435											
	ZENON TELISKEWSKY 6321 DES ECORES CONSTANTYN TELISKEWSKY	C	35 00	190 00			225 00				148			
	---- A.E.10 ----	<u>COTE ST LOUIS</u>												
5855 01	268-82 ST ZOTIQUE EST	10	1581 1580											
	ANNA BARBIERI WIFE S. AS TO P. OF PETER GARBARINO 349 DE L'EEPE - OUTREMONT	MANAGER C	36 00	7 00			43 00				136.6			

VILLE DE **MONTREAL**
CITY OF

1291

RÔLE SUPPLÉMENTAIRE D'ÉVALUATION DES IMMEUBLES POUR L'EXERCICE FINANCIER COMMENÇANT LE 1ER MAI, 1943
SUPPLEMENTARY VALUATION ROLL OF IMMOVABLE PROPERTY FOR THE FISCAL YEAR COMMENCING 1ST MAY, 1943

RUE STREET		ARRONDISSEMENT ELECTORAL ELECTORAL DISTRICT		QUARTIER ST JEAN 58 WARD							RÉSOLUTION REDUCTION NO.
No DE COMPTE ACCOUNT No.	EMPLACEMENT DE L'IMMEUBLE LOCATION OF PROPERTY NOM ET ADRESSE DU PROPRIÉTAIRE NAME AND ADDRESS OF OWNER	CADASTRÉ - SUBDIVISION OCCUPATION ET/AND DENOMINATION	VALEUR (DOLLARS SEULEMENT) - VALUE (DOLLARS ONLY)								
			TERRAIN LAND	BÂTIMENTS BUILDINGS	EXEMPT	VALEUR TOTALE - TOTAL VALUE			DÉDUCTION DES TROTTOIRS MAINTENANCE OF SIDEWALKS Pos. FRONT FT.	VOÛTES VAULTS	
			CATHOLIQUE CATHOLIC	PROTESTANTE PROTESTANT	NEUTRE NEUTRAL	JUIVE JEWISH					
	26 ---- A.E. 26 ----	<u>COTE ST LOUIS</u>									
5855 03	237-35 ST ZOTIQUE EST (6702 ALMA) ANTONIETTA FOTI EPOUSE DE B. DE DOMENICO ARCUDI 5560 ST DENIS	10 1720 C	19 50	25 50		45 00			123		
	---- A.E. 26 ----	<u>COTE ST LOUIS</u>									
5855 09	193-89 ST ZOTIQUE EST (6712-02 AVE DE GASPE) GERTRUDE FREREALD LUCIEN FREREALD ALBERT FREREALD A/S LUCIEN FREREALD	10 1678 C 4/10 3/10 3/10 Ex. Test. EXT. TESTES	20 00	77 00		97 00			124		
	---- A.E. 26 ----	<u>COTE ST LOUIS</u>									
5855 10	185-83 ST ZOTIQUE EST LEOCADIE DOYON EPSE S. DE B. DE ALPHONSE LEBRETON	10 1677 C	14 50	22 50		37 00			23		
	---- A.E. 26 ----	<u>COTE ST LOUIS</u>									
5855 36	154-164 DANTE ANGELO RAPHAEL MARTINO RAOUL A. MARTINO ST MICHEL DE LAVAL MARIE JEANNE MARTINO EPOUSE S. DE B. DE ORBEN DE CORPO 1845 WOODLAWN - CLEVELAND - OHIO	10 1707 C 1/2 1/2 1/2 HOTELIER	12 00	56 00		68 00			24		

VILLE DE
CITY OF **MONTREAL**

RÔLE SUPPLÉMENTAIRE D'ÉVALUATION DES IMMEUBLES POUR L'EXERCICE FINANCIER COMMENÇANT LE 1ER MAI, 1943
SUPPLEMENTARY VALUATION ROLL OF IMMOVABLE PROPERTY FOR THE FISCAL YEAR COMMENCING 1ST MAY, 1943

1295

RUE STREET	ARRONDISSEMENT ELECTORAL ELECTORAL DISTRICT	QUARTIER WARD	VALEUR (DOLLARS SEULEMENT) - VALUE (DOLLARS ONLY)							ENTRETIEN DES TROTTOIRS MAINTENANCE OF SIDEWALKS POS. FRONT PT.	VOÛTES VAULTS	RÉSOLUTION REDUCTION NO.
			CADASTRE - SUBDIVISION		VALEUR TOTALE - TOTAL VALUE							
No DE COMPTE ACCOUNT NO.	EMPLACEMENT DE L'IMMEUBLE LOCATION OF PROPERTY	CADASTRE - SUBDIVISION	TERRAIN LAND	BÂTIMENTS BUILDINGS	EXEMPT	CATHOLIQUE CATHOLIC	PROTESTANTE PROTESTANT	NEUTRE NEUTRAL	JUIVE JEWISH			
	---- A.E.29 ----	<u>COTE ST LOUIS</u>										
5855 54	239-37 DANTE (6856-50 ALMA) VICTORISA VICTORIA PILON VVE DE J.E. FERGUSON 3694 ST DENIS	10 P-2075	C 7 00	41 00						48 00		97.9
	---- A.E.29 ----	<u>COTE ST LOUIS</u>										
5855 55	235-31 DANTE GUERINO GIAMPRINI 57 DANTE	10 2075 FIN. CIMENT	C 10 50	33 50						44 00		22
	---- A.E.29 ----	<u>COTE ST LOUIS</u>										
5855 82	94-98 BELANGER EST PETRO SEURO CATARINA POLETTA (SON EPOUSE) 213 MOZART EST	10 2129	C 12 00	53 00						65 00		25
	---- A.E.29 ----	<u>COTE ST LOUIS</u>										
5855 85	156-60 BELANGER EST ALCIDE GIRARD 26 BELANGER EST	10 2124 MENUISIER	C 12 00	43 00						55 00		25
	---- A.E.30 ----	<u>COTE ST LOUIS</u>										
5855 08	259-53 BELANGER EST (6955 ALMA) DORINA DEMERS EPOUSE S. DE B. DE ACHILLE DANIS 6704 CLARK	10 1079 P-1080 COIFFEUR	C 22 00	139 00						161 00		141.4

VILLE DE
CITY OF **MONTREAL**

RÔLE SUPPLÉMENTAIRE D'ÉVALUATION DES IMMEUBLES POUR L'EXERCICE FINANCIER COMMENÇANT LE 1ER MAI, 1943
SUPPLEMENTARY VALUATION ROLL OF IMMOVABLE PROPERTY FOR THE FISCAL YEAR COMMENCING 1ST MAY, 1943

1293

RUE STREET	ARRONDISSEMENT ELECTORAL ELECTORAL DISTRICT	QUARTIER WARD	VALEUR (DOLLARS SEULEMENT) - VALUE (DOLLARS ONLY)					ENTRETIEN DES TROTTOIRS MAINTENANCE OF SIDEWALKS Pgs. FRONT Pt.	VOUTES VAULTS	RÉSOLUTION REDUCTION No.
No DE COMPTE ACCOUNT No.	EMPLACEMENT DE L'IMMEUBLE LOCATION OF PROPERTY	CADASTRE - SUBDIVISION	TERRAIN LAND	BÂTIMENTS BUILDINGS	VALEUR TOTALE - TOTAL VALUE					
	NOM ET ADRESSE DU PROPRIÉTAIRE NAME AND ADDRESS OF OWNER	OCCUPATION ET/AND DENOMINATION	EXEMPT	CATHOLIQUE CATHOLIC	PROTESTANTE PROTESTANT	NEUTRE NEUTRAL	JUIVE JEWISH			
	---- A.E.30 ----	<u>COTE ST LOUIS</u>								
5856 11	223-221 BELANGER EST PIERRE ALLEN 221 BELANGER	10 1085 CONTREMAITRE C	12 00	26 00	38 00			25		
	---- A.E.30 ----	<u>COTE ST LOUIS</u>								
5856 13	209-207 BELANGER EST CESAIRE LEVCILLE 209 BELANGER EST	10 1087 LAITIER C	12 00	23 00	35 00			25		
	---- A.E.30 ----	<u>COTE ST LOUIS</u>								
5856 14	--- BELANGER EST (6955 AVE DE GASPE) THERESE THERRIEN VVE DE ALEXANDRE VILLENEUVE 10736 ST DENIS	10 1088 C	14 00	13 00	27 00			125		
	---- A.E.30 ----	<u>COTE ST LOUIS</u>								
5856 15	189 BELANGER EST THERESE THERRIEN VVE DE ALEXANDRE VILLENEUVE 10736 ST DENIS	10 1091 C	14 00	28 00	42 00			125		
	---- A.E.30 ----	<u>COTE ST LOUIS</u>								
5856 18	179-175 BELANGER EST J. ERNEST LECLAIR EDOUARD LECLAIR ALBERTA LECLAIR EPOUSE DE ACHILLE CATY A/S OVIDE ST ONGE 1847 LECLAIRE	10 1093 C CONTREMAITRE CONTREMAITRE	12 00	28 00	40 00			25		

VILLE DE
CITY OF **MONTREAL**

RÔLE SUPPLÉMENTAIRE D'ÉVALUATION DES IMMEUBLES POUR L'EXERCICE FINANCIER COMMENÇANT LE 1ER MAI, 1943
SUPPLEMENTARY VALUATION ROLL OF IMMOVABLE PROPERTY FOR THE FISCAL YEAR COMMENCING 1ST MAY, 1943

1297

RUE STREET	ARRONDISSEMENT ELECTORAL ELECTORAL DISTRICT	QUARTIER WARD	VALEUR (DOLLARS SEULEMENT) - VALUE (DOLLARS ONLY)							ENTRETIEN DES TROTTOIRS MAINTENANCE OF SIDEWALKS PDE. FRONT PT.	VOÛTES VAULTS	RÉSOLUTION REDUCTION NO.
			EMPLACEMENT DE L'IMMEUBLE LOCATION OF PROPERTY	CADASTRE - SUBDIVISION	TERRAIN LAND	BÂTIMENTS BUILDINGS	EXEMPT	CATHOLIQUE CATHOLIC	PROTESTANTE PROTESTANT			
No DE COMPTE ACCOUNT No.	NOM ET ADRESSE DU PROPRIÉTAIRE NAME AND ADDRESS OF OWNER	OCCUPATION ET/AMP DENOMINATION	VALEUR TOTALE - TOTAL VALUE									
	---- A.E.30 ----	<u>COTE ST LOUIS</u>										
5856 19	171-169 BELANGER EST OLINDO DIERRICO PASQUALINA MIGNACCA (SON EPOUSE) 219 DANTE <i>169 Belanger est</i>	10 1094 JOURNALIER C	12 00	30 00			42 00			25		
	---- A.E.30 ----	<u>COTE ST LOUIS</u>										
5856 25	26-48 MOZART EST ANTOINE ANTOINE BRUNEAU 103 BOUL GOVIN EST	10 1149 1148 VOYAGEUR C	34 00	224 00			258 00			157		
	---- A.E.30 ----	<u>COTE ST LOUIS</u>										
5856 41	268-270 MOZART EST OSWALDO DE BENEDET 61 MOZART EST	10 1106 1107 C	17 50	27 50			45 00			50		
	---- A.E.31 ----	<u>COTE ST LOUIS</u>										
5856 49	253-251 MOZART EST GUISEPPE RICCIO 6741 AVE DE GASPE	10 P-1167 LABORER C	8 50	27 50			36 00			25		
	---- A.E.31 ----	<u>COTE ST LOUIS</u>										
5856 62	173 MOZART EST ARMAND GOUGEON 5003 6 EME AVENUE NAPOLEON RENAUD	10 P-1180 OPERATEUR C	8 50	4 50			13 00			25		

VILLE DE
CITY OF **MONTREAL**

RÔLE SUPPLÉMENTAIRE D'ÉVALUATION DES IMMEUBLES POUR L'EXERCICE FINANCIER COMMENÇANT LE 1ER MAI, 1943
SUPPLEMENTARY VALUATION ROLL OF IMMOVABLE PROPERTY FOR THE FISCAL YEAR COMMENCING 1ST MAY, 1943

1293

RUE STREET	ARRONDISSEMENT ELECTORAL ELECTORAL DISTRICT	QUARTIER WARD	VALEUR (DOLLARS SEULEMENT) - VALUE (DOLLARS ONLY)							ENTRETIEN DES TROUPEES MAINTENANCE OF SIDEWALKS POS. FRONT FT.	VOÛTES VAULTS	RÉSOLUTION REDUCTION NO.
No DE COMPTE ACCOUNT No.	EMPLACEMENT DE L'IMMEUBLE LOCATION OF PROPERTY	CADASTRE - SUBDIVISION	TERRAIN LAND	BÂTIMENTS BUILDINGS	EXEMPT	CATHOLIQUE CATHOLIC	PROTESTANTE PROTESTANT	NEUTRE NEUTRAL	JUIVE JEWISH			
	---- A.E.31 ----	<u>COTE ST LOUIS</u>										
585664	165-61 MOZART EST	10 P-1182										
1944	PHILOMENE CHARBONNEAU VVE DE HENRI BEAUCHAMP 5081 ST DENIS	C	8 50	31 50						40 00	25	
	---- A.E.31 ----	<u>COTE ST LOUIS</u>										
585669	65 MOZART EST	10 P-1188										
	JOSEPH E. RIVET 65 MOZART EST	MNFTR. C	15 50	6 50						22 00	25	
	---- A.E.32 ----	<u>COTE ST LOUIS</u>										
585681	29-25 LOT SHAMROCK AVE	10 1022										
1944	EILEEN ANN RYAN WID. OF JOHN WM. MC CRACKEN 3510 STE FAMILLE	C	11 50		8 900.					8 900 11 50	25	
	---- A.E.32 ----	<u>COTE ST LOUIS</u>										
585682	LOT SHAMROCK AVE	10 1023										
	EILEEN ANN RYAN WID. OF JOHN WM MCCRACKEN 3510 ST. FAMILLE	C	11 50							11 50	25	
	---- A.E.31 ----	<u>COTE ST LOUIS</u>										
585692	56-62 A JEAN TALON EST	10 2010-2 2011										
	ARMAND AUBIN 4/5 STE ELIZABETH CO JOLIETTE JOSEPH TESSIER 1/5 STE ELIZABETH CO JOLIETTE	CULTIVATEUR C	17 00	88 00						105 00	35	
	A/S TRUST GENERAL DU CANADA 112 ST JACQUES OUEST	BOURGEOIS										

1944/1057
(19/5/44)

VILLE DE **MONTREAL**
CITY OF

RÔLE SUPPLÉMENTAIRE D'ÉVALUATION DES IMMEUBLES POUR L'EXERCICE FINANCIER COMMENÇANT LE 1ER MAI, 1943
SUPPLEMENTARY VALUATION ROLL OF IMMOVABLE PROPERTY FOR THE FISCAL YEAR COMMENCING 1ST MAY, 1943

1290

RUE STREET		ARRONDISSEMENT ELECTORAL ELECTORAL DISTRICT		QUARTIER WARD							ST JEAN 58		RÉSOLUTION REDUCTION	
No DE COMPTE ACCOUNT No.	EMPLACEMENT DE L'IMMEUBLE LOCATION OF PROPERTY	CADASTRE--SUBDIVISION	VALEUR (DOLLARS SEULEMENT) - VALUE (DOLLARS ONLY)							ENTRETIEN DES TROTTOIRS MAINTENANCE OF SIDEWALKS Pos. FRONT PT.	VOÛTES VAULTS	RÉSOLUTION REDUCTION No.		
			TERRAIN LAND	BÂTIMENTS BUILDINGS	EXEMPT	CATHOLIQUE CATHOLIC	PROTESTANTE PROTESTANT	NEUTRE NEUTRAL	JUIVE JEWISH				VALEUR TOTALE - TOTAL VALUE	
	---- A.E.31 ----	<u>COTE ST LOUIS</u>												
5856 96	90 JEAN TALON EST	10	2015-2 2016-1											
	JOSEPH EMILIEN MONDOU 7171 ST DOMINIQUE	MARCHAND	C	20 00	4 00				24 00			27		
	---- A.E.31 ----	<u>COTE ST LOUIS</u>												
5857 03	¹⁸⁴ LOT JEAN TALON EST	10	2022											
	GASTON DAMECOUR 6979 DE ST VALIER	QUINCAILLIER	C	7 50	43 00				4300. (194 2/48) 7 50			23	HEAT No. ^{44/1657} (6/11/44)	
	---- A.E.31 ----	<u>COTE ST LOUIS</u>												
5857 04	LOT JEAN TALON EST	10	2024											
	GASTON DAMECOUR 6979 DE ST VALIER	QUINCAILLIER	C	7 50					7 50			23		
	---- A.E.31 ----	<u>COTE ST LOUIS</u>												
5857 23	LOT JEAN TALON EST	10	P-2045 A											
	BEAUBIEN LIMITEE 84 NOTRE DAME OUEST		N	1 10						1 10		N.S.C.		
	---- A.E.28 ----	<u>PAR. ST LAURENT</u>												
5857 42	420 AVE BEAUMONT	641	3-4											
	AURORE GUILLEMETTE VVE DE HORACE BEAULIEU 6792 ALMA RICHARD GUILLEMETTE 6792 ALMA RENE GUILLEMETTE 1893 JEANNE D'ARC ALBERTA GUILLEMETTE 1893 JEANNE D'ARC PAUL GUILLEMETTE 7789 ST DOMINIQUE	CHAUFFEUR CHAUFFEUR EPICIER COMMIS	C	12 50	3 50				16 00			44		

VILLE DE MONTREAL
CITY OF

RÔLE SUPPLÉMENTAIRE D'ÉVALUATION DES IMMEUBLES POUR L'EXERCICE FINANCIER COMMENÇANT LE 1ER MAI, 1943
SUPPLEMENTARY VALUATION ROLL OF IMMOVABLE PROPERTY FOR THE FISCAL YEAR COMMENCING 1ST MAY, 1943

1300

RUE STREET	ARRONDISSEMENT ELECTORAL ELECTORAL DISTRICT	QUARTIER WARD	VALEUR (DOLLARS SEULEMENT) — VALUE (DOLLARS ONLY)										RÉSOLUTION REDUCTION NO.	
			EMPLACEMENT DE L'IMMEUBLE LOCATION OF PROPERTY	CADASTRE — SUBDIVISION	TERRAIN LAND	BÂTIMENTS BUILDINGS	EXEMPT	CATHOLIQUE CATHOLIC	PROTESTANTE PROTESTANT	NEUTRE NEUTRAL	JUIVE JEWISH	ENTRETIEN DES TROTTOIRS — MAINTENANCE OF SIDEWALKS Pds. FRONT Ft.		VOÛTES VAULTS
No DE COMPTE ACCOUNT No.	NOM ET ADRESSE DU PROPRIÉTAIRE NAME AND ADDRESS OF OWNER	OCCUPATION ET/AND DENOMINATION	VALEUR TOTALE — TOTAL VALUE											
	---- A.E.28 ----	<u>PAR. ST LAURENT</u>												
5857 43	---- AVE BEAUMONT	641 3-6 DE LA 3-7 DE LA 3-8 DE LA 3-9												
	CITE DE MONTREAL	EX	31 00										183	
	---- A.E.28 ----	<u>PAR. ST LAURENT</u>												
5857 72	LOT AVE BEAUMONT	638 P-210 DE LA 213												
	CITE DE MONTREAL	N	15 00							15 00			160	
	---- A.E.28 ----	<u>PAR. ST LAURENT</u>												
5857 73	LOT AVE BEAUMONT	638 P-210 212												
	LA CITE DE MONTREAL	N	12 50							12 50			29	
	---- A.E.27 ----	<u>PAR. ST LAURENT</u>												
5857 95	807 AVE BEAUMONT	636 88												
	THERESE FORGET EPSE S. DE B. DE JULIEN ARES ST. HYACINTHE P.C.O. <i>807 Beaumont</i>	MECANICIEN C	6 50	9 50						16 00			24	
	---- A.E.34 ----	<u>COTE ST LOUIS</u>												
5858 22	LOT MOZART OUEST	11 1368												
	MARGARITA DONATI VVE DE ERNESTO ALOVISI 1500 DRUMMOND	C	7 00							7 00			25	

VILLE DE
CITY OF **MONTREAL**

RÔLE SUPPLÉMENTAIRE D'ÉVALUATION DES IMMEUBLES POUR L'EXERCICE FINANCIER COMMENÇANT LE 1ER MAI, 1943
SUPPLEMENTARY VALUATION ROLL OF IMMOVABLE PROPERTY FOR THE FISCAL YEAR COMMENCING 1ST MAY, 1943

1301

RUE STREET	ARRONDISSEMENT ELECTORAL ELECTORAL DISTRICT	QUARTIER WARD	VALEUR (DOLLARS SEULEMENT) - VALUE (DOLLARS ONLY)							ENTRETIEN DES TRONÇONS MAINTENANCE OF SIDEWALKS POS. FRONT FT.	VOÛTES VAULTS	RÉSOLUTION REDUCTION NO.
No DE COMPTE ACCOUNT NO.	EMPLACEMENT DE L'IMMEUBLE LOCATION OF PROPERTY	CAASTRE - SUBDIVISION	TERRAIN LAND	BÂTIMENTS BUILDINGS	EXEMPT	CATHOLIQUE CATHOLIC	PROTESTANTE PROTESTANT	NEUTRE NEUTRAL	JUIVE JEWISH			
	---- A.E.34 ----	<u>COTE ST LOUIS</u>										
5858 23	LOT MOZART OUEST MARGARITA DONATI VVE DE ERNESTO ALOVISI 1500 DRUMMOND	11 1367 C	7 00								25	
	---- A.E.34 ----	<u>COTE ST LOUIS</u>										
5858 24	158-154 MOZART OUEST MARGARITA DONATI VVE DE ERNESTO ALOVISI 1500 DRUMMOND	11 1356 C	7 00	47 00			54 00				25	
	--- A.E.34 ----	<u>COTE ST LOUIS</u>										
5858 25	150-148 MOZART OUEST CLEOPHEE PRIMEAU EPSE S. DE D. DE CAMILLE RAVARY 4909 5 EME AVENUE	11 1365 ENTREPRENEUR C	7 00	26 00			33 00				25	
	---- A.E.33 ----	<u>CBTE ST LOUIS</u>										
5858 53	¹⁰¹ 103- 010 MOZART OUEST (7002-08 ST URBAIN) GABRIEL MONETTE 122 MONTEE MAJOR LAVAL DES RAPIDES - QUE	11 1514 CULTIVATEUR C	7 50	75 50			83 00				105	
	---- A.E.28 ----	<u>PAR. ST LAURENT</u>										
5858 97	LOT JEAN TALON OUEST LA CITE DE MONTREAL	638 P-248 N	12 00					12 00			29	

RÔLE SUPPLÉMENTAIRE D'ÉVALUATION DES IMMEUBLES POUR L'EXERCICE FINANCIER COMMENÇANT LE 1ER MAI, 1943
SUPPLEMENTARY VALUATION ROLL OF IMMOVABLE PROPERTY FOR THE FISCAL YEAR COMMENCING 1ST MAY, 1943

1302

RUE STREET		ARRONDISSEMENT ELECTORAL ELECTORAL DISTRICT		QUARTIER WARD		J JEAN 58										
No DE COMPTE ACCOUNT NO.	EMPLACEMENT DE L'IMMEUBLE LOCATION OF PROPERTY		CADASTRE - SUBDIVISION		VALEUR (DOLLARS SEULEMENT) - VALUE (DOLLARS ONLY)							ENTRETIEN DES TROTTOIRS MAINTENANCE OF SIDEWALKS PDS. FRONT FT.	VOÛTES VAULTS	RÉSOLUTION REDUCTION NO.		
	NOM ET ADRESSE DU PROPRIÉTAIRE NAME AND ADDRESS OF OWNER		OCCUPATION ET/AND DENOMINATION		TERRAIN LAND	BÂTIMENTS BUILDINGS	EXEMPT	CATHOLIQUE CATHOLIC	PROTESTANTE PROTESTANT	NEUTRE NEUTRAL	JUIVE JEWISH				VALEUR TOTALE - TOTAL VALUE	
	---- A.E. 41 ----		<u>PAR. ST LAURENT</u>													
5859 00	448-446 JEAN TALON OUEST (7125-29 DUROCHER)		638	P-292												
	ELISABETH DENNISON WID OF H. ALDEN PATTON JEAN PATTON RITA PATTON					14 00	64 00					78 00			93	
	---- A.E. 8 ----		<u>PAR. ST LAURENT</u>													
5859 45	LOT JEAN TALON OUEST HENRI DESCHAMPS 5577 DU PARK AVE		638	375	MECANICIEN	C	11 00					11 00			25	
	---- A.E. 8 ----		<u>PAR. ST LAURENT</u>													
5859 46	LOT JEAN TALON OUEST HENRI DESCHAMPS 5577 DU PARK AVE		638	374	MECANICIEN	C	13 00					13 00			117	
	---- A.E. 43 ----		<u>PAR. ST LAURENT</u>													
5859 61	671-73 JEAN TALON OUEST 7202 BLOOMFIELD AVE FLORENTINE RONARI EPSE S. DE B. DE JEROME CATELLI 7202 BLOOMFIELD		637 637	1639 1640	TAVERNIER	C	2500	6450				8950			127.30	
	---- A.E. 43 ----		<u>PAR. ST LAURENT</u>													
5859 69	781-787 JEAN TALON OUEST BEN DE LUCA 7129 ST HUBERT		637 636	330 198 197	CORDONNIER	C	23 00	97 00				120 00			138	

VILLE DE
CITY OF **MONTREAL**

RÔLE SUPPLÉMENTAIRE D'ÉVALUATION DES IMMEUBLES POUR L'EXERCICE FINANCIER COMMENÇANT LE 1ER MAI, 1943
SUPPLEMENTARY VALUATION ROLL OF IMMOVABLE PROPERTY FOR THE FISCAL YEAR COMMENCING 1ST MAY, 1943

1303

RUE STREET	ARRONDISSEMENT ELECTORAL ELECTORAL DISTRICT	QUARTIER WARD	VALEUR (DOLLARS SEULEMENT) - VALUE (DOLLARS ONLY)							ENTRETIEN DES FACIENCES MAINTENANCE OF SIDEWALKS POS. FRONT FT.	VOÛTES VAULTS	RÉSOLUTION REDUCTION NO.
			EMPLACEMENT DE L'IMMEUBLE LOCATION OF PROPERTY	CADASTRE - SUBDIVISION	TERRAIN LAND	BÂTIMENTS BUILDINGS	EXEMPT	CATHOLIQUE CATHOLIC	PROTESTANTE PROTESTANT			
No DE COMPTE ACCOUNT No.	NOM ET ADRESSE DU PROPRIÉTAIRE NAME AND ADDRESS OF OWNER	OCCUPATION ET/AND DENOMINATION										
	-----A. E. 37-----	PAR. ST LAURENT										
5859 81	913-19 JEAN TALON OUEST ELMINA SICOTTE VVE DE JEAN BAPTISTE DESEVE 434 BOUL. ST JOSEPH OUEST	634 99 C	10 50	37 50						48 00	25	
	-----A. E. 37-----	PAR. ST LAURENT										
5859 82	921-27 JEAN TALON OUEST ELMINA SICOTTE VVE DE JEAN BAPTISTE DESEVE 434 BOUL. ST JOSEPH OUEST	634 100 C	12 00	36 00						48 00	117	
	-----A.E. 8-----	PAR. ST LAURENT										
5860 30	432-34 OGILVIE AVE WILLIAM SCHROPFER 6307 DES ERABLES	638 393 TOOLMAKER P	8 50	34 50						43 00	25	
	-----A. E. 37-----	PAR. ST LAURENT										
5860 76	LOT ST ROCH CITE DE MONTREAL	534 225 EX	4 50			4 50					25	
	-----A. E. 37-----	PAR. ST LAURENT										
5860 77	LOT ST ROCH CITE DE MONTREAL	634 224 EX	3 50			3 50					25	
	-----A. E. 37-----	PAR. ST LAURENT										
5860 78	LOT ST ROCH CITE DE MONTREAL	634 223 EX	3 50			3 50					25	
	-----A. E. 37-----	PAR. ST LAURENT										
5860 79	LOT ST ROCH CITE DE MONTREAL	634 222 EX	4 50			4 50					25	

VILLE DE
CITY OF **MONTREAL**

RÔLE SUPPLÉMENTAIRE D'ÉVALUATION DES IMMEUBLES POUR L'EXERCICE FINANCIER COMMENÇANT LE 1ER MAI, 1943
SUPPLEMENTARY VALUATION ROLL OF IMMOVABLE PROPERTY FOR THE FISCAL YEAR COMMENCING 1ST MAY, 1943

1301

RUE STREET	ARRONDISSEMENT ELECTORAL ELECTORAL DISTRICT	QUARTIER WARD	VALEUR (DOLLARS SEULEMENT) - VALUE (DOLLARS ONLY)							ENTRETIEN DES TROTTOIRS MAINTENANCE OF SIDEWALKS POS. FRONT FT.	VOÛTES VAULTS	RÉSOLUTION REDUCTION NO.		
			EMPLACEMENT DE L'IMMEUBLE LOCATION OF PROPERTY	CADASTRE - SUBDIVISION	TERRAIN LAND	BÂTIMENTS BUILDINGS	EXEMPT	CATHOLIQUE CATHOLIC	PROTESTANTE PROTESTANT				NEUTRE NEUTRAL	JUIVE JEWISH
			<u>PAR. ST LAURENT</u>											
5860 97	LOT ST ROCH CITE DE MONTREAL	637 P 580	EX	2 20		2 20						11.5		
		<u>PAR. ST LAURENT</u>												
5861 06	LOT ST ROCH CITE DE MONTREAL	638 554	EX	7 50		7 50						29		
		<u>PAR. ST LAURENT</u>												
5861 07	LOT ST ROCH LA CITE DE MONTREAL	638 555	N	11 00				11 00				122		
		<u>PAR. ST LAURENT</u>												
5861 08	448-440 ST ROCH 7609 DUROCHER ROSARIO RICHER 5415 PARK AVENUE	638 595 XXXXXX AVOCAT	C	10 00	95 00			105 00				118		
		<u>PAR. ST LAURENT</u>												
5861 21	555-61 LOT ST ROCH VINCENT JUBINVILLE	638 601	C	9 00	11500			12400 900				118		OPRT. No. 43/346 (6/5/43)
		<u>PAR. ST LAURENT</u>												
5861 43	807 ST ROCH 7700 AVE OUTREMONT	636 340 339 338 337 367 368-1 366-1 336 335 334 341 342 DE LA 342 DE LA 344 DE LA 345-1	EX	63 00	677 50	740 50						499		
	LA COMMISSION DES ECOLES CATHOLIQUES DE MONTREAL 117 STE CATHERINE OUEST													

VILLE DE
CITY OF **MONTREAL**

RÔLE SUPPLÉMENTAIRE D'ÉVALUATION DES IMMEUBLES POUR L'EXERCICE FINANCIER COMMENÇANT LE 1ER MAI, 1943
SUPPLEMENTARY VALUATION ROLL OF IMMOVABLE PROPERTY FOR THE FISCAL YEAR COMMENCING 1ST MAY, 1943

1305

RUE STREET	ARRONDISSEMENT ELECTORAL ELECTORAL DISTRICT	QUARTIER WARD	VALEUR (DOLLARS SEULEMENT) - VALUE (DOLLARS ONLY)							DIRECTION DES TROTTOIRS MAINTENANCE OF SIDEWALKS Pds. FRONT FT.	VOÛTES VAULTS	RÉSOLUTION REDUCTION NO.
			EMPLACEMENT DE L'IMMEUBLE LOCATION OF PROPERTY	CADASTRE - SUBDIVISION	TERRAIN LAND	BÂTIMENTS BUILDINGS	EXEMPT	CATHOLIQUE CATHOLIC	PROTESTANTE PROTESTANT			
No DE COMPTE ACCOUNT No.	NOM ET ADRESSE DU PROPRIÉTAIRE NAME AND ADDRESS OF OWNER	OCCUPATION ET/AND DENOMINATION										
	-----A. E. 40-----	<u>PAR ST LAURENT</u>										
5861 52	961 ST ROCH 7703-05 BIRNAM	633 318 319										
	ELIE GERARD 1828 VAN HORNE AVE OUTREMONT	ENTR. PLATRIER C	9 00	83 00						92 00		115
	-----A. E. 40-----	<u>PAR. ST LAURENT</u>										
5861 63	LOT BALL AVE CITE DE MONTREAL	633 315 EX	4 50							4 50		25
	-----A. E. 40-----	<u>PAR. ST LAURENT</u>										
5861 64	LOT BALL AVE CITE DE MONTREAL	633 316 EX	6 00							6 00		113
	-----A. E. 40-----	<u>PAR. ST LAURENT</u>										
5861 65	LOT BALL AVE CITE DE MONTREAL	634 327 EX	7 00							7 00		113
	-----A. E. 40-----	<u>PAR. ST LAURENT</u>										
5861 66	LOT BALL AVE CITE DE MONTREAL	634 326 EX	4 50							4 50		25
	-----A. E. 40-----	<u>PAR. ST LAURENT</u>										
5861 67	LOT BALL AVE CITE DE MONTREAL	634 325 EX	3 50							3 50		25
	-----A. E. 42-----	<u>PAR. ST LAURENT</u>										
5861 85	706-710 BALL AVENUE (7873-71) AVE CHAMPAGNEUR MARIE ANGE ST ARMAND EPOUSE S. DE B. DE PHILIPPE BELLIVEAU 710 BALL AVENUE	637 789 790 COMPTABLE C	11 00	174 50						185 50		135

VILLE DE
CITY OF **MONTREAL**

RÔLE SUPPLÉMENTAIRE D'ÉVALUATION DES IMMEUBLES POUR L'EXERCICE FINANCIER COMMENÇANT LE 1ER MAI, 1943
SUPPLEMENTARY VALUATION ROLL OF IMMOVABLE PROPERTY FOR THE FISCAL YEAR COMMENCING 1ST MAY, 1943

1306

RUE STREET	ARRONDISSEMENT ELECTORAL ELECTORAL DISTRICT	QUARTIER WARD	VALEUR (DOLLARS SEULEMENT) - VALUE (DOLLARS ONLY)							ENTRETIEN DES YRATIONS MAINTENANCE OF SIDEWALKS POS. FRONT PT.	VOÛTES VAULTS	RÉSOLUTION REDUCTION NO.	
			CADASTRE - SUBDIVISION		TERRAIN LAND	BÂTIMENTS BUILDINGS	VALEUR TOTALE - TOTAL VALUE						
No DE COMPTE ACCOUNT No.	EMPLACEMENT DE L'IMMEUBLE LOCATION OF PROPERTY	CADASTRE - SUBDIVISION	OCCUPATION ET/AND DENOMINATION	TERRAIN LAND	BÂTIMENTS BUILDINGS	EXEMPT	CATHOLIQUE CATHOLIC	PROTESTANTE PROTESTANT	NEUTRE NEUTRAL	JUIVE JEWISH	ENTRETIEN DES YRATIONS MAINTENANCE OF SIDEWALKS POS. FRONT PT.	VOÛTES VAULTS	RÉSOLUTION REDUCTION NO.
	-----A. E. 42-----	<u>PAR. ST LAURENT</u>											
5861 86	EVALUATION INDIQUEE AU ROLE PRECEDENT REDUITE A NIL VOIR LE COMPTE NO. 586185 POUR NOUVELLE EVALUATION												
5861 86	VALUATION SHOWN ON PRECEDING ROLL REDUCED TO NIL SEE ACCOUNT NO. 586185 FOR NEW VALUATION												
	-----A. E. 36-----	<u>PAR. ST LAURENT</u>											
5862 10	LOT BALL AVE CITE DE MONTREAL	638 P1101	EX	50		50						N.S.C.	
	-----A. E. 40-----	<u>PAR. ST LAURENT</u>											
5862 43	LOT BALL AVE CITE DE MONTREAL	633 351	EX	4 50		4 50						N.S.C.	
	-----A. E. 40-----	<u>PAR. ST LAURENT</u>											
5862 44	LOT AVE BALL CITE DE MONTREAL	633 350	EX	3 50		3 50						N.S.C.	
	-----A. E. 40-----	<u>PAR. ST LAURENT</u>											
5862 45	LOT BALL AVE CITE DE MONTREAL	633 349	EX	3 50		3 50						NS.C.	
	-----A. E. 40-----	<u>PAR. ST LAURENT</u>											
5862 46	LOT BALL AVE CITE DE MONTREAL	633 348	EX	4 50		4 50						N.S.C.	
	-----A. E. 40-----	<u>PAR. ST LAURENT</u>											
5862 47	LOT BALL AVE CITE DE MONTREAL	633 347	EX	6 00		6 00						N.S.C.	

VILLE DE
CITY OF **MONTREAL**

RÔLE SUPPLÉMENTAIRE D'ÉVALUATION DES IMMEUBLES POUR L'EXERCICE FINANCIER COMMENÇANT LE 1ER MAI, 1943
SUPPLEMENTARY VALUATION ROLL OF IMMOVABLE PROPERTY FOR THE FISCAL YEAR COMMENCING 1ST MAY, 1943

1307

RUE STREET	ARRONDISSEMENT ELECTORAL ELECTORAL DISTRICT	QUARTIER WARD	VALEUR (DOLLARS SEULEMENT) - VALUE (DOLLARS ONLY)										ENTRETIEN DES TROTTOIRS MAINTENANCE OF SIDEWALKS Pav. FRONT Pt.	VOÛTES VAULTS	RÉSOLUTION REDUCTION NO.
			EMPLACEMENT DE L'IMMEUBLE LOCATION OF PROPERTY		CADASTRE - SUBDIVISION		TERRAIN LAND		BÂTIMENTS BUILDINGS		VALEUR TOTALE - TOTAL VALUE				
No DE COMPTE ACCOUNT No.	NOM ET ADRESSE DU PROPRIÉTAIRE NAME AND ADDRESS OF OWNER	OCCUPATION ET/AND DENOMINATION			EXEMPT	CATHOLIQUE CATHOLIC	PROTESTANTE PROTESTANT	NEUTRE NEUTRAL	JUIVE JEWISH						
	-----A. E. 40-----	<u>PAR. ST LAURENT</u>													
5862 48	LOT BLAIR AVE CITE DE MONTREAL	633 404 EX	3 00		1 40 1 60							54.2			
		BLAIR HOM. 3-12-32													
5862 49	LOT BLAIR AVE CITE DE MONTREAL	633 405 EX	2 40		1 30 1 10							25			
		BLAIR HOM. 3-12-32													
5862 50	LOT BLAIR AVE CITE DE MONTREAL	633 406 EX	2 30		1 40 90							25			
		BLAIR HOM. 3-12-32													
	-----A. E. 40-----	<u>PAR. ST LAURENT</u>													
5862 51	LOT BLAIR AVE CITE DE MONTREAL	633 407 EX	2 30		1 40 90							25			
		BLAIR HOM. 3-12-32													
5862 52	LOT BLAIR AVE CITE DE MONTREAL	633 408 EX	2 40	✓	1 90 50							26			
		BLAIR HOM. 2-12-32													
5862 53	LOT BLAIR AVE CITE DE MONTREAL	633 409 EX	3 00		2 60 40							26			
		BLAIR HOM. 3-12-32													
	-----A. E. 40-----	<u>PAR. ST LAURENT</u>													
5862 54	LOT BLAIR AVE CITE DE MONTREAL	634 422 EX	3 00		3 00							25			
	-----A. E. 40-----	<u>PAR. ST LAURENT</u>													
5862 55	LOT BLAIR AVE CITE DE MONTREAL	634 421 EX	2 40		2 40							25			

VILLE DE **MONTREAL**
CITY OF

RÔLE SUPPLÉMENTAIRE D'ÉVALUATION DES IMMEUBLES POUR L'EXERCICE FINANCIER COMMENÇANT LE 1ER MAI, 1943
SUPPLEMENTARY VALUATION ROLL OF IMMOVABLE PROPERTY FOR THE FISCAL YEAR COMMENCING 1ST MAY, 1943

1308

RUE STREET	ARRONDISSEMENT ELECTORAL ELECTORAL DISTRICT	QUARTIER WARD	VALEUR (DOLLARS SEULEMENT) - VALUE (DOLLARS ONLY)							ENTRETIEN DES TROTTOIRS MAINTENANCE OF SIDEWALKS POS. FRONT Pt.	VOÛTES VAULTS	RÉSOLUTION REDUCTION NO.
			EMPLACEMENT DE L'IMMEUBLE LOCATION OF PROPERTY	CADASTRE - SUBDIVISION	TERRAIN LAND	BÂTIMENTS BUILDINGS	EXEMPT	CATHOLIQUE CATHOLIC	PROTESTANTE PROTESTANT			
No DE COMPTE ACCOUNT NO.	NOM ET ADRESSE DU PROPRIÉTAIRE NAME AND ADDRESS OF OWNER	OCCUPATION ET/AND DENOMINATION	CADASTRE - SUBDIVISION		VALEUR TOTALE - TOTAL VALUE							
	-----A. E. 40-----	<u>PAR. ST LAURENT</u>										
5862 56	LOT BLAIR AVE CITE DE MONTREAL	EX	634	420	2 40	2 40						25
	-----A. E. 40-----	<u>PAR. ST LAURENT</u>										
5862 57	LOT BLAIR AVE CITE DE MONTREAL	EX	634	419	2 40	2 40						25
	-----A. E. 40-----	<u>PAR. ST LAURENT</u>			✓							
5862 60	LOT BLAIR AVE CITE DE MONTREAL	EX	636	526	3 00	3 00						23
	-----A. E. 40-----	<u>PAR. ST LAURENT</u>										
5862 61	LOT BLAIR AVE CITE DE MONTREAL	EX	636 637	527 921	2 60	2 60						23
	-----A. E. 40-----	<u>PAR. ST LAURENT</u>										
5862 62	LOT BLAIR AVE CITE DE MONTREAL	EX	637	922	2 60	2 60						23
	-----A. E. 40-----	<u>PAR. ST LAURENT</u>										
5862 63	LOT BLAIR AVE CITE DE MONTREAL	EX	637	925	2 60	2 60						23
	-----A. E. 40-----	<u>PAR. ST LAURENT</u>										
5862 64	LOT BLAIR AVE CITE DE MONTREAL	EX	637	924	2 60	2 60						23

VILLE DE
CITY OF **MONTREAL**

RÔLE SUPPLÉMENTAIRE D'ÉVALUATION DES IMMEUBLES POUR L'EXERCICE FINANCIER COMMENÇANT LE 1ER MAI, 1943
SUPPLEMENTARY VALUATION ROLL OF IMMOVABLE PROPERTY FOR THE FISCAL YEAR COMMENCING 1ST MAY, 1943

1309

RUE STREET	ARRONDISSEMENT ELECTORAL ELECTORAL DISTRICT	QUARTIER WARD	VALEUR (DOLLARS SEULEMENT) - VALUE (DOLLARS ONLY)							ENTRETIEN DES TROTTOIRS MAINTENANCE OF SIDEWALKS FRONT FT.	VOÛTES VAULTS	RÉSOLUTION RÉDUCTION NO.		
No DE COMPTE ACCOUNT NO.	EMPLACEMENT DE L'IMMEUBLE LOCATION OF PROPERTY	CADASTRE - SUBDIVISION OCCUPATION ET / AND DENOMINATION	TERRAIN LAND	BÂTIMENTS BUILDINGS	VALEUR TOTALE - TOTAL VALUE									
					EXEMPT	CATHOLIQUE CATHOLIC	PROTESTANTE PROTESTANT	NEUTRE NEUTRAL	JUIVE JEWISH					
	-----A. E. 40-----	<u>PAR. ST LAURENT</u>												
5862 65	LOT BLAIR AVE CITE DE MONTREAL	637 925 EX	2 60		2 60						23			
	-----A. E. 36-----	<u>PAR. ST LAURENT</u>		✓										
5862 81	LOT BLAIR AVE CITE DE MONTREAL	638 800 EX	3 50		3 50						29			
	-----A. E. 36-----	<u>PAR. ST LAURENT</u>												
5862 86	434 BLAIR AVE (8095 DUROCHER)	638 1430 1431									130			
	LUDGER BRIERE 1/15 ZENON BRIERE 1/15 WILLIE BRIERE 1/15 GEORGINE BRIERE 1/15 (ENFANTS DE CORINNE LABELLE-BRIERE) AGNES THEMENS EPSE DE ADRIEN PAQUETTE 1/15 BLANDINE THEMENS EPSE DE CAMILLE FORGET 1/15 ADRIENNE THEMENS EPSE DE EMILE LABELLE 1/15 ALZIRE THEMENS EPSE DE PATRICK FORGET 1/15 ARMANDINE THEMENS EPSE DE JOSEPH CLAVEL 1/15 HENRI THEMENS 1/15 BRUNO THEMENS 1/15 ALPHONSE THEMENS 1/15 JOSEPH THEMENS 1/15 ALICE THEMENS 1/15 LES ENFANTS DE FEU ALBERTINE THEMENS EPSE DE JEAN BAPTISTE GEOFFROY 1/15	C	13 00	62 00	75 00									
	(BLAIR HOM. A TRAVERS 638	1430 & 1431 - PAS D'EXEMPTION)												
)))))) W/ 2/ 25)))))) MAY 5 1943													
	-----A. E. 36-----	<u>PAR. ST LAURENT</u>												
5862 87	LOT BLAIR AVE CITE DE MONTREAL	638 1074 EX	2 60		2 00 60						N.S.C.			
		BLAIR HOM. 3-12-32												
5862 88	LOT BLAIR AVE CITE DE MONTREAL	638 1073 EX	2 60		2 00 60						N.S.C.			
		BLAIR HOM. 3-12-32												
5862 89	LOT BLAIR AVE CITE DE MONTREAL	638 1072 EX	2 60		2 00 60						N.S.C.			
		BLAIR HOM. 3-12-32												

VILLE DE
CITY OF **MONTREAL**

RÔLE SUPPLÉMENTAIRE D'ÉVALUATION DES IMMEUBLES POUR L'EXERCICE FINANCIER COMMENÇANT LE 1ER MAI, 1943
SUPPLEMENTARY VALUATION ROLL OF IMMOVABLE PROPERTY FOR THE FISCAL YEAR COMMENCING 1ST MAY, 1943

1319

RUE STREET	ARRONDISSEMENT ELECTORAL ELECTORAL DISTRICT	QUARTIER WARD	VALEUR (DOLLARS SEULEMENT) - VALUE (DOLLARS ONLY)							ENTRETIEN DES TROTTOIRS MAINTENANCE OF SIDEWALKS Pgs. FRONT FT.	VOÛTES VAULTS	RÉSOLUTION REDUCTION NO.
			EMPLACEMENT DE L'IMMEUBLE LOCATION OF PROPERTY	CADASTRE - SUBDIVISION	TERRAIN LAND	BÂTIMENTS BUILDINGS	EXEMPT	CATHOLIQUE CATHOLIC	PROTESTANTE PROTESTANT			
No DE COMPTE ACCOUNT No.	NOM ET ADRESSE DU PROPRIÉTAIRE NAME AND ADDRESS OF OWNER	OCCUPATION ET/AND DENOMINATION										
	-----A. E. 36-----	<u>PAR. ST LAURENT</u>										
5862 90	LOT BLAIR AVE CITE DE MONTREAL	638 1071 BLAIR HOM. 3-12-32 EX	3 00		2 40 60							N.S.C.
	-----A. E. 36-----	<u>PAR. ST LAURENT</u>										
5862 91	LOT BLAIR AVE CITE DE MONTREAL	638 1040 BLAIR HOM 3-12-32 EX	4 00		70 3 30 3 00							N.S.C.
	-----A. E. 35-----	<u>PAR. ST LAURENT</u>										
5863 06	LOT BLAIR AVE CITE DE MONTREAL	637 1100 BLAIR HOM. 3-12-32 EX	2 60	2 00 60	2 00 60							N.S.C.
5863 07	LOT BLAIR AVE CITE DE MONTREAL	637 1099 BLAIR HOM. 3-12-32 EX	2 60		2 00 60							N.S.C.
5863 08	LOT BLAIR AVE CITE DE MONTREAL	637 1098 BLAIR HOM. 3-12-32 EX	2 60		2 00 60							N.S.C.
	-----A. E. 35-----	<u>PAR. ST LAURENT</u>										
5863 09	LOT BLAIR AVE CITE DE MONTREAL	637 1097 BLAIR HOM. 3-12-32 EX	2 60		2 00 * 2 00 60							N.S.C.
	-----A. E. 35-----	<u>PAR. ST LAURENT</u>										
5863 13	LOT BLAIR AVE CITE DE MONTREAL	637 1048 BLAIR HOM. 3-12-32 EX	2 60		2 00 * 60							N.S.C.

VILLE DE
CITY OF **MONTREAL**

RÔLE SUPPLÉMENTAIRE D'ÉVALUATION DES IMMEUBLES POUR L'EXERCICE FINANCIER COMMENÇANT LE 1ER MAI, 1943
SUPPLEMENTARY VALUATION ROLL OF IMMOVABLE PROPERTY FOR THE FISCAL YEAR COMMENCING 1ST MAY, 1943

1311

RUE STREET	ARRONDISSEMENT ELECTORAL ELECTORAL DISTRICT	QUARTIER WARD	VALEUR (DOLLARS SEULEMENT) - VALUE (DOLLARS ONLY)							ENTRETIEN DES TROTTOIRS MAINTENANCE OF SIDEWALKS POS. FRONT Pt.	VOÛTES VAULTS	RÉSOLUTION REDUCTION NO.		
			EMPLACEMENT DE L'IMMEUBLE LOCATION OF PROPERTY	CADASTRE - SUBDIVISION	TERRAIN LAND	BÂTIMENTS BUILDINGS	EXEMPT	CATHOLIQUE CATHOLIC	PROTESTANTE PROTESTANT				NEUTRE NEUTRAL	JUIVE JEWISH
		ST JEAN 58												
			----- A. E. 35 -----	<u>PAR. ST LAURENT</u>										
5863 14	LOT BLAIR AVE CITE DE MONTREAL		637 1047 EX BLAIR HOM 3-12-32		2 60					2 00 # 60				N.S.C.
5863 15	LOT BLAIR AVE CITE DE MONTREAL		637 1045 EX BLAIR HOM. 3-12-32		2 60					2 00 # 60				N.S.C.
			----- A. E. 35 -----	<u>PAR. ST LAURENT</u>										
5863 16	LOT BLAIR AVE CITE DE MONTREAL		637 1045 636 561 EX BLAIR HOM. 3-12-32		2 60					2 00 # 60				N.S.C.
5863 17	LOT BLAIR AVE CITE DE MONTREAL		636 560 EX BLAIR HOM. 3-12-32	✓	3 00					2 30 # 70				N.S.C.
			----- A. E. 35 -----	<u>PAR. ST LAURENT</u>										
5863 18	LOT BLAIR AVE CITE DE MONTREAL		636 536 EX BLAIR HOM. 3-12-32		3 50					2 70 # 80				N.S.C.
			----- A. E. 35 -----	<u>PAR. ST LAURENT</u>										
5863 19	LOT BLAIR AVE CITE DE MONTREAL		636 535 EX BLAIR HOM. 3-12-32	↓	2 80					2 10 # 70				N.S.C.
			----- A. E. 35 -----	<u>PAR. ST LAURENT</u>										
5863 20	LOT BLAIR AVE CITE DE MONTREAL		636 534 EX BLAIR HOM. 3-12-32		2 80					2 10 # 70				N.S.C.
			----- A. E. 35 -----	<u>PAR. ST LAURENT</u>										
5863 31	LOT BLAIR AVE CITE DE MONTREAL		633 445 EX BLAIR HOM 3-12-32	✓	2 80					2 10 # 70				N.S.C.

VILLE DE MONTREAL
CITY OF

RÔLE SUPPLÉMENTAIRE D'ÉVALUATION DES IMMEUBLES POUR L'EXERCICE FINANCIER COMMENÇANT LE 1ER MAI, 1943
SUPPLEMENTARY VALUATION ROLL OF IMMOVABLE PROPERTY FOR THE FISCAL YEAR COMMENCING 1ST MAY, 1943

1312

RUE STREET		ARRONDISSEMENT ELECTORAL ELECTORAL DISTRICT		QUARTIER WARD							ST JEAN 58		
No DE COMPTE ACCOUNT No.	EMPLACEMENT DE L'IMMEUBLE LOCATION OF PROPERTY	CADASTRE - SUBDIVISION	OCCUPATION ET/AND DENOMINATION	TERRAIN LAND	BÂTIMENTS BUILDINGS	VALEUR (DOLLARS SEULEMENT) - VALUE (DOLLARS ONLY)					ENTRETIEN DES TRANCHES MAINTENANCE OF SIDEWALKS POS. FRONT FT.	VOÛTES VAULTS	RÉSOLUTION REDUCTION NO.
						EXEMPT	CATHOLIQUE CATHOLIC	PROTESTANTE PROTESTANT	NEUTRE NEUTRAL	JUIVE JEWISH			
	-----A. E. 35-----	<u>PAR. ST LAURENT</u>											
5863 32	LOT BLAIR AVE CITE DE MONTREAL	633 444	EX	2 40		1 90 # 50						N.S.C.	
		BLAIR HOM 3-12-32											
5863 33	LOT BLAIR AVE CITE DE MONTREAL	633 443	EX	2 30		1 80 # 50						N.S.C.	
		BLAIR HOM 3-12-32											
	-----A. E. 35-----	<u>PAR. ST LAURENT</u>											
5863 34	LOT BLAIR AVE CITE DE MONTREAL	633 442	EX	2 30		1 80 # 50						N.S.C.	
		BLAIR HOM. 3-12-32											
5863 35	LOT BLAIR AVE CITE DE MONTREAL	633 441	EX	2 40		1 90 # 50						N.S.C.	
		BLAIR HOM 3-12-32											
5863 36	LOT BLAIR AVE CITE DE MONTREAL	633 440	EX	2 80		2 10 # 70						N.S.C.	
		BLAIR HOM 3-12-32											
	-----A. E. 35-----	<u>PAR. ST LAURENT</u>											
5863 37	LOT AVE ANVERS CITE DE MONTREAL	633 497	EX	2 80		2 80						N.S.C.	
	-----A. E. 35-----	<u>PAR. ST LAURENT</u>											
5863 38	LOT AVE ANVERS CITE DE MONTREAL	633 498	EX	2 40		2 40						N.S.C.	
	-----A. E. 35-----	<u>PAR. ST LAURENT</u>											
5863 39	LOT AVE ANVERS CITE DE MONTREAL	633 499	EX	2 30		2 30						N.S.C.	
	-----A. E. 35-----	<u>PAR. ST LAURENT</u>											
5863 40	LOT AVE ANVERS CITE DE MONTREAL	633 500	EX	2 30		2 30						N.S.C.	

VILLE DE
CITY OF **MONTREAL**

RÔLE SUPPLÉMENTAIRE D'ÉVALUATION DES IMMEUBLES POUR L'EXERCICE FINANCIER COMMENÇANT LE 1ER MAI, 1943
SUPPLEMENTARY VALUATION ROLL OF IMMOVABLE PROPERTY FOR THE FISCAL YEAR COMMENCING 1ST MAY, 1943

1313

RUE STREET	ARRONDISSEMENT ELECTORAL ELECTORAL DISTRICT	QUARTIER WARD	VALEUR (DOLLARS SEULEMENT) - VALUE (DOLLARS ONLY)							ENTRETIEN DES TROTTOIRS MAINTENANCE OF SIDEWALKS POS. FRONT FT.	VOÛTES VAULTS	RESOLUTION REDUCTION NO.		
			EMPLACEMENT DE L'IMMEUBLE LOCATION OF PROPERTY	CAOASTRE - SUBDIVISION	TERRAIN LAND	BÂTIMENTS BUILDINGS	EXEMPT	CATHOLIQUE CATHOLIC	PROTESTANTE PROTESTANT				NEUTRE NEUTRAL	JUIVE JEWISH
		ST JEAN 58												
			No DE COMPTE ACCOUNT No.	NOM ET ADRESSE DU PROPRIÉTAIRE NAME AND ADDRESS OF OWNER	OCCUPATION ET/AND DENOMINATION									
				-----A. E. 35-----	<u>PAR. ST LAURENT</u>									
			5863 41	LOT AVE ANVERS CITE DE MONTREAL	633 501 EX	2 40		2 40					N.S.C.	
				-----A. E. 35-----	<u>PAR. ST LAURENT</u>									
			5863 42	LOT AVE ANVERS CITE DE MONTREAL	633 502 EX	2 80		2 80					N.S.C.	
				-----A. E. 35-----	<u>PAR. ST LAURENT</u>									
			5863 43	LOT AVE ANVERS JOHN RELL 434 JEAN TALON	634 517 MECHANIC P	2 80			2 80				N.S.C.	
				-----A. E. 35-----	<u>PAR. ST LAURENT</u>									
			5863 44	LOT AVE ANVERS JOHN RELL 434 JEAN TALON	634 516 MECHANIC P	2 40			2 40				N.S.C.	
				-----A. E. 35-----	<u>PAR. ST LAURENT</u>									
			5863 45	LOT AVE ANVERS <i>Ferdinand Pavlik</i> CITE DE MONTREAL <i>Frantiska Gazdik, his wife</i> <i>269 De Boissibriand</i>	634 515 <i>cabinet maker</i> <i>Ex</i>	2 40		2 40 2 40					N.S.C.	<i>Cont. no. 1098</i>
				-----A. E. 35-----	<u>PAR. ST LAURENT</u>									
			5863 46	LOT AVE ANVERS FERDINAND PAVLIK FRANTISKA GAZDIK HIS WIFE 269 DE BOISSBRIAND	634 514 CABINET MAKER C	2 40			2 40				N.S.C.	
				-----A. E. 35-----	<u>PAR. ST LAURENT</u>									
			5863 47	LOT AVE ANVERS <i>Conte de Montreal</i> FERDINAND PAVLIK <i>FRANTISKA GAZDIK HIS WIFE</i> <i>269 DE BOISSBRIAND</i>	634 513 <i>CABINET MAKER</i> <i>Ex</i>	2 40		2 40	2 40				N.S.C.	<i>Cont. no. 1099</i>

VILLE DE
CITY OF **MONTREAL**

RÔLE SUPPLÉMENTAIRE D'ÉVALUATION DES IMMEUBLES POUR L'EXERCICE FINANCIER COMMENÇANT LE 1ER MAI, 1943
SUPPLEMENTARY VALUATION ROLL OF IMMOVABLE PROPERTY FOR THE FISCAL YEAR COMMENCING 1ST MAY, 1943

1311

RUE STREET	ARRONDISSEMENT ELECTORAL ELECTORAL DISTRICT	QUARTIER WARD	VALEUR (DOLLARS SEULEMENT) - VALUE (DOLLARS ONLY)					ENTRÉE DES TROTTOIRS MAINTENANCE OF SIDEWALKS POS. FRONT PT.	VOÛTES VAULTS	RÉSOLUTION REDUCTION NO.
NO DE COMPTE ACCOUNT NO.	EMPLACEMENT DE L'IMMEUBLE LOCATION OF PROPERTY	CADASTRE - SUBDIVISION	TERRAIN LAND	BÂTIMENTS BUILDINGS	VALEUR TOTALE - TOTAL VALUE					
					EXEMPT	CATHOLIQUE CATHOLIC	PROTESTANTE PROTESTANT	NEUTRE NEUTRAL		
	-----A. E. 35-----	<u>PAR. ST LAURENT</u>								
5863 48	LOT AVE ANVERS CITE DE MONTREAL	634 512	EX	2 80						N.S.C.
	-----A. E. 35-----	<u>PAR. ST LAURENT</u>								
5863 50	LOT AVE ANVERS CITE DE MONTREAL	636 703	EX	2 20						N.S.C.
	-----A. E. 35-----	<u>PAR. ST LAURENT</u>								
5863 51	LOT AVE ANVERS JOSEPH VOYTEK CATHERINE SURANEK HIS WIFE 1697 SANGUINET	636 702 MECHANIC	C	2 20				2 20		N.S.C.
	-----A. E. 35-----	<u>PAR. ST LAURENT</u>								
5863 52	LOT AVE ANVERS JOSEPH VOYTEK CATHERINE SURANEK HIS WIFE 1697 SANGUINET	636 701 MECHANIC	C	2 20				2 20		N.S.C.
	-----A. E. 35-----	<u>PAR. ST LAURENT</u>								
5863 53	LOT AVE ANVERS CITE DE MONTREAL	636 700	EX	2 20						N.S.C.
	-----A. E. 35-----	<u>PAR. ST LAURENT</u>								
5863 54	LOT AVE ANVERS CITE DE MONTREAL	636 699	EX	2 60						N.S.C.
	-----A. E. 35-----	<u>PAR. ST LAURENT</u>								
5863 55	LOT AVE ANVERS CITE DE MONTREAL	636 590	EX	3 50						32.5
	-----A. E. 35-----	<u>PAR. ST LAURENT</u>								
5863 56	LOT AVE ANVERS CITE DE MONTREAL	636 589	EX	2 80				1 80 6 50		32.5

VILLE DE
CITY OF **MONTREAL**

RÔLE SUPPLÉMENTAIRE D'ÉVALUATION DES IMMEUBLES POUR L'EXERCICE FINANCIER COMMENÇANT LE 1ER MAI, 1943
SUPPLEMENTARY VALUATION ROLL OF IMMOVABLE PROPERTY FOR THE FISCAL YEAR COMMENCING 1ST MAY, 1943

1315

RUE STREET	ARRONDISSEMENT ELECTORAL ELECTORAL DISTRICT	QUARTIER WARD	VALEUR (DOLLARS SEULEMENT) - VALUE (DOLLARS ONLY)							DIRECTION DE TROTTOIR MAINTENANCE OF SIDEWALKS POS. FRONT Pt.	VOÛTES VAULTS	RÉSOLUTION REDUCTION NO.
			EMPLACEMENT DE L'IMMEUBLE LOCATION OF PROPERTY	CADASTRE - SUBDIVISION	TERRAIN LAND	BÂTIMENTS BUILDINGS	EXEMPT	CATHOLIQUE GATHOLIC	PROTESTANTE PROTESTANT			
No DE COMPTE ACCOUNT No.	NOM ET ADRESSE DU PROPRIÉTAIRE NAME AND ADDRESS OF OWNER	OCCUPATION ET/AND DENOMINATION										
	-----A. E. 35-----	<u>PAR. ST LAURENT</u>										
5863 67	LOT AVE ANVERS CITE DE MONTREAL	637 1159 EX	2 30		2 30						24	
	-----A. E. 35-----	<u>PAR. ST LAURENT</u>										
5863 68	LOT AVE ANVERS CITE DE MONTREAL	637 1160 EX	2 60		2 60						112	
	-----A. E. 35-----	<u>PAR. ST LAURENT</u>										
5863 69	LOT AVE ANVERS CITE DE MONTREAL	637 1220 EX	2 60		2 60						112	
	-----A. E. 35-----	<u>PAR. ST LAURENT</u>										
5863 70	LOT AVE ANVERS CITE DE MONTREAL	637 1221 EX	2 20		2 20						23	
	-----A. E. 35-----	<u>PAR. ST LAURENT</u>										
5863 71	LOT AVE ANVERS CITE DE MONTREAL	637 1222 EX	2 20		2 20						23	
	-----A. E. 35-----	<u>PAR. ST LAURENT</u>										
5863 72	LOT AVE ANVERS CITE DE MONTREAL	637 1223 EX	2 20		2 20						23	
	-----A. E. 35-----	<u>PAR. ST LAURENT</u>										
5863 73	LOT AVE ANVERS CITE DE MONTREAL	637 1224 EX	2 20		2 20						23	
	-----A. E. 35-----	<u>PAR. ST LAURENT</u>										
5863 74	LOT AVE ANVERS CITE DE MONTREAL	637 1225 EX	2 30		2 30						24	
	-----A. E. 35-----	<u>PAR. ST LAURENT</u>										
5863 75	LOT AVE ANVERS CITE DE MONTREAL	637 1225 EX	2 60		2 60						112	

VILLE DE
CITY OF **MONTREAL**

RÔLE SUPPLÉMENTAIRE D'ÉVALUATION DES IMMEUBLES POUR L'EXERCICE FINANCIER COMMENÇANT LE 1ER MAI, 1943
SUPPLEMENTARY VALUATION ROLL OF IMMOVABLE PROPERTY FOR THE FISCAL YEAR COMMENCING 1ST MAY, 1943

1316

RUE STREET		ARRONDISSEMENT ELECTORAL ELECTORAL DISTRICT		QUARTIER ST JEAN 58 WARD							RÉSOLUTION REDUCTION	
No DE COMPTE ACCOUNT No.	EMPLACEMENT DE L'IMMEUBLE LOCATION OF PROPERTY NOM ET ADRESSE DU PROPRIÉTAIRE NAME AND ADDRESS OF OWNER	CADASTRE - SURDIVISION OCCUPATION ET/AND DENOMINATION	TERRAIN LAND	BÂTIMENTS BUILDINGS	VALEUR (DOLLARS SEULEMENT) - VALUE (DOLLARS ONLY)					ENTRETIEN DES TRACINGS MAINTENANCE OF SIDEWALKS PDE. FRONT FT.	VOÛTES VAULTS	RÉSOLUTION REDUCTION NO.
					EXEMPT	CATHOLIQUE CATHOLIC	PROTESTANTE PROTESTANT	NEUTRE NEUTRAL	JUIVE JEWISH			
5863 77	-----A. E. 36----- LOT AVE ANVERS CITE DE MONTREAL	<u>PAR. ST LAURENT</u> 638 969 EX	3 50		3 50						29	
5863 78	-----A. E. 36----- LOT AVE ANVERS CITE DE MONTREAL	<u>PAR. ST LAURENT</u> 638 970 EX	3 50		3 50						29	
5863 79	-----A. E. 35----- LOT AVE ANVERS CITE DE MONTREAL	<u>PAR. ST LAURENT</u> 638 1067 EX	3 50		3 50						29	
5863 80	-----A. E. 36----- LOT AVE ANVERS CITE DE MONTREAL	<u>PAR. ST LAURENT</u> 638 1068 EX	3 50		3 50						29	
5863 82	-----A. E. 36----- LOT AVE ANVERS CITE DE MONTREAL	<u>PAR. ST LAURENT</u> 638 1103 EX	3 00		3 00						N.S.C.	
5863 83	-----A. E. 35----- LOT AVE ANVERS CITE DE MONTREAL	<u>PAR. ST LAURENT</u> 638 1104 EX	2 60		2 60						N.S.C.	
5863 84	-----A. E. 36----- LOT AVE ANVERS CITE DE MONTREAL	<u>PAR. ST LAURENT</u> 638 1105 EX	3 00		3 00						N.S.C.	
5863 87	-----A. E. 35----- LOT AVE ANVERS CITE DE MONTREAL	<u>PAR. ST LAURENT</u> 638 1205 EX	3 50		3 50						29	

VILLE DE **MONTREAL**
CITY OF

RÔLE SUPPLÉMENTAIRE D'ÉVALUATION DES IMMEUBLES POUR L'EXERCICE FINANCIER COMMENÇANT LE 1ER MAI, 1943
SUPPLEMENTARY VALUATION ROLL OF IMMOVABLE PROPERTY FOR THE FISCAL YEAR COMMENCING 1ST MAY, 1943

1317

RUE STREET	ARRONDISSEMENT ELECTORAL ELECTORAL DISTRICT	QUARTIER WARD	VALEUR (DOLLARS SEULEMENT) - VALUE (DOLLARS ONLY)							ENTRETIEN DES TROTTOIRS MAINTENANCE OF SIDEWALKS POS. FRONT FT.	VOÛTES VAULTS	RÉSOLUTION REDUCTION NO.
			EMPLACEMENT DE L'IMMEUBLE LOCATION OF PROPERTY	CADASTRE - SUBDIVISION	TERRAIN LAND	BÂTIMENTS BUILDINGS	EXEMPT	CATHOLIQUE CATHOLIC	PROTESTANTE PROTESTANT			
		ST JEAN 5E										
			-----A. E. 35-----	<u>PAR. ST LAURENT</u>								
5863 88	LOT AVE ANVERS CITE DE MONTREAL			<u>PAR. ST LAURENT</u> 638 1204	EX	3 50		3 50				29
			-----A. E. 35-----	<u>PAR. ST LAURENT</u>								
5863 89	LOT AVE ANVERS CITE DE MONTREAL			638 1110	EX	3 00		3 00				29
			-----A. E. 35-----	<u>PAR. ST LAURENT</u>								
5863 90	LOT AVE ANVERS CITE DE MONTREAL			638 1109	EX	3 50		3 50				29
			-----A. E. 35-----	<u>PAR. ST LAURENT</u>								
5863 92	LOT AVE ANVERS CITE DE MONTREAL			637 1335	EX	2 60		2 60				25
			-----A. E. 35-----	<u>PAR. ST LAURENT</u>								
5863 93	LOT AVE ANVERS CITE DE MONTREAL			637 1334	EX	2 30		2 30				24
			-----A. E. 35-----	<u>PAR. ST LAURENT</u>								
5863 94	LOT AVE ANVERS CITE DE MONTREAL			637 1333	EX	2 20		2 20				23
			-----A. E. 35-----	<u>PAR. ST LAURENT</u>								
5863 95	LOT AVE ANVERS CITE DE MONTREAL			637 1332	EX	2 20		2 20				23
			-----A. E. 35-----	<u>PAR. ST LAURENT</u>								
5863 96	LOT AVE ANVERS CITE DE MONTREAL			637 1331	EX	2 20		2 20				23
			-----A. E. 35-----	<u>PAR. ST LAURENT</u>								
5863 97	LOT AVE ANVERS CITE DE MONTREAL			637 1330	EX	2 20		2 20				23

VILLE DE
CITY OF **MONTREAL**

RÔLE SUPPLÉMENTAIRE D'ÉVALUATION DES IMMEUBLES POUR L'EXERCICE FINANCIER COMMENÇANT LE 1ER MAI, 1943
SUPPLEMENTARY VALUATION ROLL OF IMMOVABLE PROPERTY FOR THE FISCAL YEAR COMMENCING 1ST MAY, 1943

1313

RUE STREET		ARRONDISSEMENT ELECTORAL ELECTORAL DISTRICT		QUARTIER WARD							ST JEAN 58			
No DE COMPTE ACCOUNT NO.	EMPLACEMENT DE L'IMMEUBLE LOCATION OF PROPERTY	CADASTRE - SUBDIVISION	VALEUR (DOLLARS SEULEMENT) - VALUE (DOLLARS ONLY)								EXEMPTION DES TROTTOIRS MAINTENANCE OF SIDEWALKS FRONT FT.	VOÛTES VAULTS	RÉSOLUTION REDUCTION NO.	
			OCCUPATION ET/AND DENOMINATION	TERRAIN LAND	BÂTIMENTS BUILDINGS	EXEMPT	CATHOLIQUE CATHOLIC	PROTESTANTE PROTESTANT	NEUTRE NEUTRAL	JUIVE JEWISH				VALEUR TOTALE - TOTAL VALUE
	-----A. E. 35-----	<u>PAR. ST LAURENT</u>												
5863 98	LOT AVE ANVERS CITE DE MONTREAL	637	1329	EX	2 60		2 60						23	
	-----A. E. 35-----	<u>PAR. ST LAURENT</u>												
5863 99	LOT AVE ANVERS CITE DE MONTREAL	637	1271	EX	2 60		2 60						25	
	-----A. E. 35-----	<u>PAR. ST LAURENT</u>												
5864 00	LOT AVE ANVERS CITE DE MONTREAL	637	1270	EX	2 30		2 30						24	
	-----A. E. 35-----	<u>PAR. ST LAURENT</u>												
5864 01	LOT AVE ANVERS CITE DE MONTREAL	637	1269	EX	2 20		2 20						23	
	-----A. E. 35-----	<u>PAR. ST LAURENT</u>												
5864 02	LOT AVE ANVERS CITE DE MONTREAL	637	1268	EX	2 20		2 20						23	
	-----A. E. 35-----	<u>PAR. ST LAURENT</u>												
5864 03	LOT AVE ANVERS CITE DE MONTREAL	637	1267	EX	2 20		2 20						23	
	-----A. E. 35-----	<u>PAR. ST LAURENT</u>												
5864 04	LOT AVE ANVERS CITE DE MONTREAL	637	1266	EX	2 20		2 20						23	
	-----A. E. 35-----	<u>PAR. ST LAURENT</u>												
5864 05	LOT AVE ANVERS CITE DE MONTREAL	637	1265	EX	2 50		2 50						23	
	-----A. E. 35-----	<u>PAR. ST LAURENT</u>												
5864 06	LOT AVE ANVERS CITE DE MONTREAL	637	1253	EX	2 80		2 80						27	

VILLE DE
CITY OF **MONTREAL**

RÔLE SUPPLÉMENTAIRE D'ÉVALUATION DES IMMEUBLES POUR L'EXERCICE FINANCIER COMMENÇANT LE 1ER MAI, 1943
SUPPLEMENTARY VALUATION ROLL OF IMMOVABLE PROPERTY FOR THE FISCAL YEAR COMMENCING 1ST MAY, 1943

1319

RUE STREET	ARRONDISSEMENT ELECTORAL ELECTORAL DISTRICT	QUARTIER WARD	VALEUR (DOLLARS SEULEMENT) - VALUE (DOLLARS ONLY)					ENTRETIEN DES TROTTOIRS MAINTENANCE OF SIDEWALKS PDS. FRONT PT.	VOÛTES VAULTS	RÉSOLUTION REDUCTION NO.
			EMPLACEMENT DE L'IMMEUBLE LOCATION OF PROPERTY	CADASTRE - SUBDIVISION	TERRAIN LAND	BÂTIMENTS BUILDINGS	VALEUR TOTALE - TOTAL VALUE			
No DE COMPTE ACCOUNT NO.	NOM ET ADRESSE DU PROPRIÉTAIRE NAME AND ADDRESS OF OWNER	OCCUPATION ET/AND DENOMINATION	EXEMPT	CATHOLIQUE CATHOLIC	PROTESTANTE PROTESTANT	NEUTRE NEUTRAL	JUIVE JEWISH			
	----- A. E. 35 -----	<u>PAR. ST LAURENT</u>								
5864 07	LOT AVE ANVERS CITE DE MONTREAL	637 1232 EX	2 40	2 40				25		
	-----A. E. 35-----	<u>PAR. ST LAURENT</u>								
5864 10	LOT AVE ANVERS CITE DE MONTREAL	637 1229 EX	2 40	2 40				25		
	-----A. E. 35-----	<u>PAR. ST LAURENT</u>								
5864 13	LOT AVE ANVERS CITE DE MONTREAL	636 706 EX	2 40	2 40				25		
	-----A. E. 35-----	<u>PAR. ST LAURENT</u>								
5864 27	LOT AVE ANVERS CITE DE MONTREAL	634 557 EX	2 50	2 50				25		
	-----A. E. 35-----	<u>PAR. ST LAURENT</u>								
5864 28	LOT AVE ANVERS CITE DE MONTREAL	634 P558 EX	2 80	2 80				31		
	-----A. E. 35-----	<u>PAR. ST LAURENT</u>								
5864 30	LOT AVE ANVERS CITE DE MONTREAL	633 537 EX	2 40	2 40				N.S.C.		
	-----A. E. 35-----	<u>PAR. ST LAURENT</u>								
5864 36	LOT HOWARD AVE CITE DE MONTREAL	633 594 EX	2 10	2 10				N.S.C.		
	-----A. E. 35-----	<u>PAR. ST LAURENT</u>								
5864 37	LOT HOWARD AVE CITE DE MONTREAL	633 593 EX	2 10	2 10				N.S.C.		
	-----A. E. 35-----	<u>PAR. ST LAURENT</u>								
5864 38	LOT HOWARD AVE CITE DE MONTREAL	633 592 EX	2 10	2 10				N.S.C.		

VILLE DE
CITY OF **MONTREAL**

RÔLE SUPPLÉMENTAIRE D'ÉVALUATION DES IMMEUBLES POUR L'EXERCICE FINANCIER COMMENÇANT LE 1ER MAI, 1943
SUPPLEMENTARY VALUATION ROLL OF IMMOVABLE PROPERTY FOR THE FISCAL YEAR COMMENCING 1ST MAY, 1943

1320

RUE STREET		ARRONDISSEMENT ELECTORAL ELECTORAL DISTRICT		QUARTIER WARD				ST JEAN 58		RÉSOLUTION REDUCTION NO.
EMPLACEMENT DE L'IMMEUBLE LOCATION OF PROPERTY		CADASTRE - SUBDIVISION		VALEUR (DOLLARS SEULEMENT) - VALUE (DOLLARS ONLY)				EXTENSION DE TROTTOIR MAINTENANCE OF SIDEWALK POS. FRONT FT.	VOÛTES VAULTS	
No DE COMPTE ACCOUNT No.	NOM ET ADRESSE DU PROPRIÉTAIRE NAME AND ADDRESS OF OWNER	OCCUPATION ET/AND DENOMINATION	TERRAIN LAND	BÂTIMENTS BUILDINGS	EXEMPT	CATHOLIQUE CATHOLIC	PROTESTANTE PROTESTANT			NEUTRE NEUTRAL
5864 39	-----A. E. 35----- LOT HOWARD AVE CITE DE MONTREAL	<u>PAR. ST LAURENT</u> 633 591 EX	2 10		2 10					N.S.C.
5864 40	-----A. E. 35----- LOT HOWARD AVE CITE DE MONTREAL	<u>PAR. ST LAURENT</u> 633 590 EX	2 50		2 50	✓				N.S.C.
5864 51	-----A. E. 35----- LOT HOWARD AVE CITE DE MONTREAL	<u>PAR. ST LAURENT</u> 636 756 EX	2 20		2 20					N.S.C.
5864 52	-----A. E. 35----- LOT HOWARD AVE CITE DE MONTREAL	<u>PAR. ST LAURENT</u> 636 765 EX	2 40		2 40					N.S.C.
5864 55	-----A. E. 35----- LOT HOWARD AVE CITE DE MONTREAL	<u>PAR. ST LAURENT</u> 637 1260 EX	2 80		2 80					N.S.C.
5864 56	-----A. E. 35----- LOT HOWARD AVE CITE DE MONTREAL	<u>PAR. ST LAURENT</u> 637 1261 EX	2 70		2 70					N.S.C.
5864 57	-----A. E. 35----- LOT HOWARD AVE CITE DE MONTREAL	<u>PAR. ST LAURENT</u> 637 1262 EX	3 00		3 00					N.S.C.
5864 59	-----A. E. 35----- LOT HOWARD AVE HERMINA GABRION VVE DE ALPHONSE A. VERONNEAU 5785 DE LORIMIER	<u>PAR. ST LAURENT</u> 637 1297 P1298 C	4 50		4 50					N.S.C.

VILLE DE
CITY OF **MONTREAL**

RÔLE SUPPLÉMENTAIRE D'ÉVALUATION DES IMMEUBLES POUR L'EXERCICE FINANCIER COMMENÇANT LE 1ER MAI, 1943
SUPPLEMENTARY VALUATION ROLL OF IMMOVABLE PROPERTY FOR THE FISCAL YEAR COMMENCING 1ST MAY, 1943

1321

RUE STREET	ARRONDISSEMENT ELECTORAL ELECTORAL DISTRICT	QUARTIER WARD	VALEUR (DOLLARS SEULEMENT) — VALUE (DOLLARS ONLY)							ENTRETIEN DE TROTTOIR MAINTENANCE OF SIDEWALKS PBL. FRONT PT.	VOÛTES VAULTS	RÉSOLUTION REDUCTION NO.	
			EMPLACEMENT DE L'IMMEUBLE LOCATION OF PROPERTY	CADASTRE — SUBDIVISION	TERRAIN LAND	BÂTIMENTS BUILDINGS	EXEMPT	CATHOLIQUE CATHOLIC	PROTESTANTE PROTESTANT				NEUTRE NEUTRAL
No DE COMPTE ACCOUNT No.	NOM ET ADRESSE DU PROPRIÉTAIRE NAME AND ADDRESS OF OWNER	OCCUPATION ET/OU DÉNOMINATION	VALEUR TOTALE — TOTAL VALUE										
	-----A. E. 35-----	<u>PAR. ST LAURENT</u>											
5864 60	LOT HOWARD AVE HERMINA GABRION VVE DE ALPHONSE A. VERONNEAU 8/12 5785 DE LORIMIER ANASTHASIE VERONNEAU EPSE DE JOSEPH EUCLIDE PIGEON 4/12 LOS ANGELES, CALIF. U.S.A.	637 P1298 C	1 40					1 40					N.S.C.
	-----A. E. 35-----	<u>PAR. ST LAURENT</u>											
5864 61	LOT HOWARD AVE HERMINA GABRION VVE DE ALPHONSE A. VERONNEAU 8/12 5785 DE LORIMIER ANASTHASIE VERONNEAU EPSE DE JOSEPH EUCLIDE PIGEON 4/12 LOS ANGELES, CALIF. U.S.A.	637 1299 C	2 90					2 90					N.S.C.
	-----A. E. 35-----	<u>PAR. ST LAURENT</u>											
5864 63	LOT JEAN VALETS CITE DE MONTREAL	637 1369 EX	3 00					3 00					89
	-----A. E. 35-----	<u>PAR. ST LAURENT</u>											
5864 65	LOT JEAN VALETS CITE DE MONTREAL	637 1371 EX	2 60					2 60					N.S.C.
	-----A. E. 35-----	<u>PAR. ST LAURENT</u>											
5864 66	LOT JEAN VALETS CITE DE MONTREAL	637 1372 EX	2 60					2 60					N.S.C.
	-----A. E. 35-----	<u>PAR. ST LAURENT</u>											
5864 67	LOT JEAN VALETS CITE DE MONTREAL	637 1372 1373 EX	2 60					2 60					N.S.C.
	-----A. E. 35-----	<u>PAR. ST LAURENT</u>											
5864 68	LOT JEAN VALETS CITE DE MONTREAL	637 1374 EX	2 70					2 70					N.S.C.

RÔLE SUPPLÉMENTAIRE D'ÉVALUATION DES IMMEUBLES POUR L'EXERCICE FINANCIER COMMENÇANT LE 1ER MAI, 1943
SUPPLEMENTARY VALUATION ROLL OF IMMOVABLE PROPERTY FOR THE FISCAL YEAR COMMENCING 1ST MAY, 1943

1322

RUE STREET		ARRONDISSEMENT ELECTORAL ELECTORAL DISTRICT		QUARTIER WARD							ST JEAN 58		
No DE COMPTE ACCOUNT NO.	EMPLACEMENT DE L'IMMEUBLE LOCATION OF PROPERTY		CADASTRE - SUBDIVISION		VALEUR (DOLLARS SEULEMENT) - VALUE (DOLLARS ONLY)							RÉSOLUTION REDUCTION NO.	
	NOM ET ADRESSE DU PROPRIÉTAIRE NAME AND ADDRESS OF OWNER		OCCUPATION ET/AND DENOMINATION		TERRAIN LAND	BÂTIMENTS BUILDINGS	EXEMPT	CATHOLIQUE CATHOLIC	PROTESTANTE PROTESTANT	NEUTRE NEUTRAL	JUIVE JEWISH		VOÛTES VAULTS
5864 69	-----A. E. 35----- LOT JEAN VALETS CITE DE MONTREAL		PAR. ST LAURENT 637 1375		EX	3 00	3 00						N.S.C.
5864 76	-----A. E. 35----- LOT HOWARD AVE CITE DE MONTREAL		PAR. ST LAURENT 638 1244		EX	3 00	3 00						N.S.C.
5864 77	-----A. E. 35----- LOT HOWARD AVE CITE DE MONTREAL		PAR. ST LAURENT 638 1243		EX	3 50	3 50						N.S.C.
5864 78	-----A. E. 35----- LOT HOWARD AVE CITE DE MONTREAL		PAR. ST LAURENT 638 1242		EX	4 00	4 00						N.S.C.
5864 79	-----A. E. 35----- LOT HOWARD AVE CITE DE MONTREAL		PAR. ST LAURENT 637 1525		EX	3 00	3 00						N.S.C.
5864 80	-----A. E. 35----- LOT HOWARD AVE CITE DE MONTREAL		PAR. ST LAURENT 637 1525		EX	2 80	2 80						N.S.C.
5864 81	-----A. E. 35----- LOT HOWARD AVE CITE DE MONTREAL		PAR. ST LAURENT 637 1524		EX	2 60	2 60						N.S.C.
5864 82	-----A. E. 35----- LOT HOWARD AVE CITE DE MONTREAL		PAR. ST LAURENT 637 1523		EX	2 60	2 60						N.S.C.

RÔLE SUPPLÉMENTAIRE D'ÉVALUATION DES IMMEUBLES POUR L'EXERCICE FINANCIER COMMENÇANT LE 1ER MAI, 1943
SUPPLEMENTARY VALUATION ROLL OF IMMOVABLE PROPERTY FOR THE FISCAL YEAR COMMENCING 1ST MAY, 1943

1323

RUE STREET	ARRONDISSEMENT ELECTORAL ELECTORAL DISTRICT	QUARTIER WARD	VALEUR (DOLLARS SEULEMENT) — VALUE (DOLLARS ONLY)							ENTRETIEN DES TROTTOIRS MAINTENANCE OF SIDEWALKS Pct. Front Pct.	VOÛTES VAULTS	RESOLUTION REDUCTION NO.
No DE COMPTE ACCOUNT No.	EMPLACEMENT DE L'IMMEUBLE LOCATION OF PROPERTY	CADASTRE—SUBDIVISION	TERRAIN LAND	BÂTIMENTS BUILDINGS	EXEMPT	CATHOLIQUE CATHOLIC	PROTESTANTE PROTESTANT	NEUTRE NEUTRAL	JUIVE JEWISH			
	-----A. E. 35-----	<u>PAR. ST LAURENT</u>										
5864 83	LOT HOWARD AVE CITE DE MONTREAL	637 1522	EX 2 60		2 60							N.S.C.
	-----A. E. 35-----	<u>PAR. ST LAURENT</u>										
5864 84	LOT HOWARD AVE CITE DE MONTREAL	637 1521	EX 2 60		2 60							N.S.C.
	-----A. E. 35-----	<u>PAR. ST LAURENT</u>										
5864 85	LOT HOWARD AVE CITE DE MONTREAL	637 1520	EX 3 00		3 00							88
	-----A. E. 35-----	<u>PAR. ST LAURENT</u>										
5864 86	LOT HOWARD AVE CITE DE MONTREAL	537 1434 1434	EX 2 60		2 60							91.80
	-----A. E. 35-----	<u>PAR. ST LAURENT</u>										
5864 87	LOT HOWARD AVE CITE DE MONTREAL	637 1433	EX 2 30		2 30							N.S.C.
	-----A. E. 35-----	<u>PAR. ST LAURENT</u>										
5864 88	LOT HOWARD AVE CITE DE MONTREAL	PAR. ST LAURENT 637 1432	EX 2 20		2 20							N.S.C.
	-----A. E. 35-----	<u>PAR. ST LAURENT</u>										
5864 89	LOT HOWARD AVE CITE DE MONTREAL	637 1431	EX 2 20		2 20							N.S.C.
	-----A. E. 35-----	<u>PAR. ST LAURENT</u>										
5864 90	LOT HOWARD AVE CITE DE MONTREAL	537 1430	EX 2 20		2 20							N.S.C.

VILLE DE
CITY OF **MONTREAL**

RÔLE SUPPLÉMENTAIRE D'ÉVALUATION DES IMMEUBLES POUR L'EXERCICE FINANCIER COMMENÇANT LE 1ER MAI, 1943
SUPPLEMENTARY VALUATION ROLL OF IMMOVABLE PROPERTY FOR THE FISCAL YEAR COMMENCING 1ST MAY, 1943

1321

RUE STREET	ARRONDISSEMENT ELECTORAL ELECTORAL DISTRICT	QUARTIER WARD	VALEUR (DOLLARS SEULEMENT) — VALUE (DOLLARS ONLY)							ENTRÉE DES TROTTOIRS MAINTENANCE OF SIDEWALKS POS. FRONT P.	VOÛTES VAULTS	RESOLUTION REDUCTION NO.
NO DE COMPTE ACCOUNT No.	EMPLACEMENT DE L'IMMEUBLE LOCATION OF PROPERTY NOM ET ADRESSE DU PROPRIÉTAIRE NAME AND ADDRESS OF OWNER	CADASTRE—SUBDIVISION OCCUPATION ET / AND DENOMINATION	TERRAIN LAND	BÂTIMENTS BUILDINGS	VALEUR TOTALE—TOTAL VALUE							
					EXEMPT	CATHOLIQUE CATHOLIC	PROTESTANTE PROTESTANT	NEUTRE NEUTRAL	JUIVE JEWISH			
	-----A. E. 35-----	<u>PAR. ST LAURENT</u>										
5864 91	LOT HOWARD AVE CITE DE MONTREAL	537 1429 EX	2 20		2 20							N.S.C.
	-----A. E. 35-----	<u>PAR. ST LAURENT</u>										
5864 92	LOT HOWARD AVE CITE DE MONTREAL	637 1428 EX	2 50		2 50							N.S.C.
	-----A. E. 35-----	<u>PAR. ST LAURENT</u>										
5864 95	LOT HOWARD AVE CITE DE MONTREAL	637 1381 EX	2 50		2 50							27
	-----A. E. 35-----	<u>PAR. ST LAURENT</u>										
5864 96	LOT HOWARD AVE CITE DE MONTREAL	637 1380 EX	2 50		2 50							27
	-----A. E. 35-----	<u>PAR. ST LAURENT</u>										
5864 97	LOT HOWARD AVE CITE DE MONTREAL	636 624 EX	2 90		2 90							32.5
	-----A. E. 35-----	<u>PAR. ST LAURENT</u>										
5865 05	LOT HOWARD AVE CITE DE MONTREAL	634 698 EX	2 40		2 40							25
	-----A. E. 35-----	<u>PAR. ST LAURENT</u>										
5865 06	LOT HOWARD AVE CITE DE MONTREAL	634 687 EX	2 20		2 20							25
	-----A. E. 35-----	<u>PAR. ST LAURENT</u>										
5865 07	LOT HOWARD AVE CITE DE MONTREAL	634 686 EX	2 20		2 20							25
	9-----A. E. 35-----	<u>PAR. ST LAURENT</u>										
5865 08	LOT HOWARD AVE CITE DE MONTREAL	634 685 EX	2 20		2 20							25

VILLE DE
CITY OF **MONTREAL**

RÔLE SUPPLÉMENTAIRE D'ÉVALUATION DES IMMEUBLES POUR L'EXERCICE FINANCIER COMMENÇANT LE 1ER MAI, 1943
SUPPLEMENTARY VALUATION ROLL OF IMMOVABLE PROPERTY FOR THE FISCAL YEAR COMMENCING 1ST MAY, 1943

1325

RUE STREET	ARRONDISSEMENT ELECTORAL ELECTORAL DISTRICT	QUARTIER WARD	VALEUR (DOLLARS SEULEMENT) — VALUE (DOLLARS ONLY)							ENTRETIEN DES TROTTOIRS MAINTENANCE OF SIDEWALKS PER. FRONT FT.	VOÛTES VAULTS	RÉSOLUTION RÉDUCTION NO.	
No DE COMPTE ACCOUNT NO.	EMPLACEMENT DE L'IMMEUBLE LOCATION OF PROPERTY	CADASTRE — SUBDIVISION	OCCUPATION ET/AND DENOMINATION	TERRAIN LAND	BÂTIMENTS BUILDINGS	VALEUR TOTALE — TOTAL VALUE							
						EXEMPT	CATHOLIQUE CATHOLIC	PROTESTANTE PROTESTANT	NEUTRE NEUTRAL	JUIVE JEWISH			
	-----A. E. 35-----	<u>PAR. ST LAURENT</u>											
5865 09	LOT HOWARD AVE CITE DE MONTREAL	634 684	EX	2 20		2 20						25	
	-----A. E. 35-----	<u>PAR. ST LAURENT</u>				✓							
5865 10	LOT HOWARD AVE CITE DE MONTREAL	634 683	EX	2 40		2 40						25	
	-----A. E. 35-----	<u>PAR. ST LAURENT</u>											
5865 11	LOT HOWARD AVE CITE D E MONTREAL	633 602	EX	2 40		2 40							N.S.C.
	-----A. E. 35-----	<u>PAR. ST LAURENT</u>				✓							
5865 12	LOT HOWARD AVE CITE DE MONTREAL	633 601	EX	2 10		2 10							N.S.C.
	-----A. E. 35-----	<u>PAR. ST LAURENT</u>											
5865 13	LOT HOWARD AVE CITE DE MONTREAL	633 600	EX	2 10		2 10							N.S.C.
	-----A. E. 35-----	<u>PAR. ST LAURENT</u>											
5865 14	LOT HOWARD AVE CITE D E MONTREAL	633 599	EX	2 10		2 10							N.S.C.
	-----A. E. 35-----	<u>PAR. ST LAURENT</u>											
5865 15	LOT HOWARD AVE CITE DE MONTREAL	633 598	EX	2 10		2 10							N.S.C.
	-----A. E. 35-----	<u>PAR. ST LAURENT</u>				✓							
5865 16	LOT HOWARD AVE CITE DE MONTREAL	633 597	EX	2 40		2 40							N.S.C.
	-----A. E. 35-----	<u>PAR. ST LAURENT</u>											
5865 17	LOT COUL. CREMAZIE CITE DE MONTREAL	633 682	EX	3 00		3 00							N.S.C.

RÔLE SUPPLÉMENTAIRE D'ÉVALUATION DES IMMEUBLES POUR L'EXERCICE FINANCIER COMMENÇANT LE 1ER MAI, 1943
SUPPLEMENTARY VALUATION ROLL OF IMMOVABLE PROPERTY FOR THE FISCAL YEAR COMMENCING 1ST MAY, 1943

ST JEAN 50

RUE STREET		ARRONDISSEMENT ELECTORAL ELECTORAL DISTRICT		VALEUR (DOLLARS SEULEMENT) - VALUE (DOLLARS ONLY)						ENTRETIEN DES TROTTOIRS MAINTENANCE OF SIDEWALKS PDA. FRONT FT.	VOÛTES VAULTS	RÉSOLUTION REDUCTION NO.
No DE COMPTE ACCOUNT No.	EMPLACEMENT DE L'IMMEUBLE LOCATION OF PROPERTY	CADASTRE - SUBDIVISION	OCCUPATION ET/AND DENOMINATION	TERRAIN LAND	BÂTIMENTS BUILDINGS	VALEUR TOTALE - TOTAL VALUE						
						EXEMPT	CATHOLIQUE CATHOLIC	PROTESTANTE PROTESTANT	NEUTRE NEUTRAL	JUIVE JEWISH		
-----A. E. 35-----		<u>PAR. ST LAURENT</u>										
5865 25	LOT BOUL. CREMAZIE CITE DE MONTREAL	634 P680	EX 4 00 BOUL. CREMAZIE HOM 31-7-29			3 50 # 50						N.S.C.
-----A. E. 35-----		<u>PAR. ST LAURENT</u>										
5865 27	LOT BOUL. CREMAZIE CITE DE MONTREAL	634 P768	EX 3 00 BOUL. CREMAZIE HOM. 31-7-29			2 50 # 50						N.S.C.
-----A. E. 35-----		<u>PAR. ST LAURENT</u>										
5865 28	LOT BOUL. CREMAZIE CITE DE MONTREAL	634 P769	EX 2 90 BOUL. CREMAZIE HOM. 31-7-29			2 60 # 30						26
-----A. E. 35-----		<u>PAR. ST LAURENT</u>										
5865 29	LOT BOUL. CREMAZIE CITE DE MONTREAL	634 P770	EX 2 90 BOUL. CREMAZIE HOM 31-7-29			2 60 # 30						26
-----A. E. 35-----		<u>PAR. ST LAURENT</u>										
5865 30	LOT BOUL. CREMAZIE CITE DE MONTREAL	634 P771	EX 2 90 BOUL. CREMAZIE HOM 31-7-29			2 60 # 30						26
-----A. E. 35-----		<u>PAR. ST LAURENT</u>										
5865 31	LOT BOUL. CREMAZIE CITE DE MONTREAL	634 P772	EX 2 90 BOUL. CREMAZIE HOM 31-7-29			2 40 # 50						26
-----A. E. 35-----		<u>PAR. ST LAURENT</u>										
5865 32	LOT BOUL. CREMAZIE CITE DE MONTREAL	634 P773	EX 3 00 BOUL. CREMAZIE HOM 31-7-29			2 40 # 60						27
-----A. E. 35-----		<u>PAR. ST LAURENT</u>										
5865 34	LOT BOUL. CREMAZIE CITE DE MONTREAL	636 P862	EX 70 BOUL. CREMAZIE HOM 31-7-29			50 # 20						10

RÔLE SUPPLÉMENTAIRE D'ÉVALUATION DES IMMEUBLES POUR L'EXERCICE FINANCIER COMMENÇANT LE 1ER MAI, 1943
SUPPLEMENTARY VALUATION ROLL OF IMMOVABLE PROPERTY FOR THE FISCAL YEAR COMMENCING 1ST MAY, 1943

1327

RUE STREET	ARRONDISSEMENT ELECTORAL ELECTORAL DISTRICT	QUARTIER WARD	VALEUR (DOLLARS SEULEMENT) - VALUE (DOLLARS ONLY)					EXEMPTION DES TROISIEME MAINTIENANCE OF SIDEWALKS Pds. FRONT FT.	VOÛTES VAULTS	RÉSOLUTION REDUCTION NO.
			EMPLACEMENT DE L'IMMEUBLE LOCATION OF PROPERTY	CADASTRE - SUBDIVISION	TERRAIN LAND	BÂTIMENTS BUILDINGS	VALEUR TOTALE - TOTAL VALUE			
No DE COMPTE ACCOUNT No.	NOM ET ADRESSE DU PROPRIÉTAIRE NAME AND ADDRESS OF OWNER	OCCUPATION ET/AND DÉNOMINATION	EXEMPT	CATHOLIQUE CATHOLIC	PROTESTANTE PROTESTANT	NEUTRE NEUTRAL	JUIVE JEWISH			
	-----A. E. 35-----	<u>PAR. ST LAURENT</u>								
5865 38	LOT BOUL. CREMAZIE CITE DE MONTREAL	636 P858 EX 2 70 BOUL. CREMAZIE HOM 31-7-29	1 90 # 80					25		
5865 39	LOT BOUL. CREMAZIE CITE DE MONTREAL	636 P857 EX 2 90 BOUL. CREMAZIE HOM 31-7-29	2 00 # 90					25		
	-----A. E. 35-----	<u>PAR. ST LAURENT</u>								
5865 42	LOT BOUL. CREMAZIE CITE DE MONTREAL	637 P 1638 EX 80	80					N.S.C.		
	-----A. E. 35-----	<u>PAR. ST LAURENT</u>								
5865 46	LOT BOUL. CREMAZIE CITE DE MONTREAL	637 1512 EX 3 50 BOUL. CREMAZIE HOM 31-7-29	1 80 # 1 70					25		
	-----A. E. 35-----	<u>PAR. ST LAURENT</u>								
5865 49	LOT BOUL. CREMAZIE CITE DE MONTREAL	637 1515 EX 2 60 BOUL. CREMAZIE HOM 31-7-29	1 60 # 1 00					23		
5865 50	LOT BOUL. CREMAZIE CITE DE MONTREAL	637 1516 EX 2 50 BOUL. CREMAZIE HOM 31-7-29	1 50 # 1 00					23		
5865 51	LOT BOUL. CREMAZIE CITE DE MONTREAL	637 1517 EX 2 70 BOUL. CREMAZIE HOM 31-7-29	1 50 # 1 20					24		
	-----A. E. 35-----	<u>PAR. ST LAURENT</u>								
5865 52	LOT BOUL. CREMAZIE CITE DE MONTREAL	637 1518 EX 2 90 BOUL. CREMAZIE HOM 31-7-29	1 60 # 1 30					74		
	-----A. E. 35-----	<u>PAR. ST LAURENT</u>								
5865 53	LOT BOUL. CREMAZIE CITE DE MONTREAL	637 1604 EX 3 00 BOUL. CREMAZIE HOM 31-7-29	1 70 # 1 30					75.5		

VILLE DE
CITY OF **MONTREAL**

RÔLE SUPPLÉMENTAIRE D'ÉVALUATION DES IMMEUBLES POUR L'EXERCICE FINANCIER COMMENÇANT LE 1ER MAI, 1943
SUPPLEMENTARY VALUATION ROLL OF IMMOVABLE PROPERTY FOR THE FISCAL YEAR COMMENCING 1ST MAY, 1943

1323

RUE STREET		ARRONDISSEMENT ELECTORAL ELECTORAL DISTRICT		QUARTIER ST JEAN 58 WARD							DIRECTION DES TRAVAUX MAINTENANCE OF SIDEWALKS POS. FRONT PT.	VOÛTES VAULTS	RÉSOLUTION REDUCTION NO.
No DE COMPTE ACCOUNT No.	EMPLACEMENT DE L'IMMEUBLE LOCATION OF PROPERTY	CADASTRE--SUBDIVISION	VALEUR (DOLLARS SEULEMENT) -- VALUE (DOLLARS ONLY)				VALEUR TOTALE--TOTAL VALUE						
	NOM ET ADRESSE DU PROPRIÉTAIRE NAME AND ADDRESS OF OWNER	OCCUPATION ET/AND DENOMINATION	TERRAIN LAND	BÂTIMENTS BUILDINGS	EXEMPT	CATHOLIQUE CATHOLIC	PROTESTANTE PROTESTANT	NEUTRE NEUTRAL	JUIVE JEWISH				
	-----A. E. 35-----	<u>PAR. ST LAURENT</u>											
5865 54	LOT BOUL. CREMAZIE CITE DE MONTREAL	637 1605 EX	2 60		1 40 # 1 20						23		
		BOUL. CREMAZIE HOM 31-7-29											
	-----A. E. 35-----	<u>PAR. ST LAURENT</u>											
5865 55	LOT BOUL. CREMAZIE CITE DE MONTREAL	637 1606 EX	2 60		1 40 # 1 20						23		
		BOUL. CREMAZIE HOM 31-7-29											
	-----A. E. 35-----	<u>PAR. ST LAURENT</u>											
5865 56	LOT BOUL. CREMAZIE CITE DE MONTREAL	637 1607 EX	2 60		1 40 # 1 20						23		
		BOUL. CREMAZIE HOM 31-7-29											
	-----A. E. 35-----	<u>PAR. ST LAURENT</u>											
5865 57	LOT BOUL. CREMAZIE CITE DE MONTREAL	637 1608 EX	2 60		1 40 # 1 20						23		
		BOUL. CREMAZIE HOM 31-7-29											
	-----A. E. 35-----	<u>PAR. ST LAURENT</u>											
5865 58	LOT BOUL. CREMAZIE CITE DE MONTREAL	637 1609 EX	2 70		1 40 # 1 30						24		
		BOUL. CREMAZIE HOM 31-7-29											
	-----A. E. 35-----	<u>PAR. ST LAURENT</u>											
5865 59	LOT BOUL. CREMAZIE CITE DE MONTREAL	637 1610 EX	2 70		1 30 # 1 40						24		
		BOUL. CREMAZIE HOM 31-7-29											
	-----A. E. 35-----	<u>PAR. ST LAURENT</u>											
5865 61	LOT BOUL. CREMAZIE CITE DE MONTREAL	638 1285 EX	3 50		1 70 # 1 80						29		
		BOUL. CREMAZIE HOM 31-7-29											
	-----A. E. 35-----	<u>PAR. ST LAURENT</u>											
5865 62	LOT BOUL. CREMAZIE CITE DE MONTREAL	638 1286 EX	3 50		1 50 # 2 00						31		
		BOUL. CREMAZIE HOM 31-7-29											

VILLE DE
CITY OF **MONTREAL**

RÔLE SUPPLÉMENTAIRE D'ÉVALUATION DES IMMEUBLES POUR L'EXERCICE FINANCIER COMMENÇANT LE 1ER MAI, 1943
SUPPLEMENTARY VALUATION ROLL OF IMMOVABLE PROPERTY FOR THE FISCAL YEAR COMMENCING 1ST MAY, 1943

QUARTIER ST JEAN 56 **1329**
WARD

RUE STREET	ARRONDISSEMENT ELECTORAL ELECTORAL DISTRICT	EMPLACEMENT DE L'IMMEUBLE LOCATION OF PROPERTY	CADASTRE - SUBDIVISION	VALEUR (DOLLARS SEULEMENT) - VALUE (DOLLARS ONLY)					ENTRETIEN DES TROTTOIRS MAINTENANCE OF SIDEWALKS POS. FRONT PT.	VOÛTES VAULTS	RÉSOLUTION REDUCTION NO.
				TERRAIN LAND	BÂTIMENTS BUILDINGS	EXEMPT	CATHOLIQUE CATHOLIC	PROTESTANTE PROTESTANT			
		----- A. E. 35-----	<u>PAR. ST LAURENT</u>								
5865 63		LOT AVE GUTREMONT CITE DE MONTREAL	636 582	EX	2 50		2 50				N.S.C.
		-----A. E. 37-----	<u>PAR. ST LAURENT</u>								
5865 76		LOT ST ROCH CITE DE MONTREAL	633 P 214	EX	2 50		2 50				19
		-----A. E. 11-----	<u>COTE ST LOUIS</u>								
5865 88		6574-70 ALMA ALIAS DUROCHER PRIME DUROCHER HONORE DUROCHER ALBERT DUROCHER HORACE DUROCHER FLORIDA DUROCHER IRENE DUROCHER THOMAS DUROCHER	10 P1489	C	9 50	25 50		35 00			16.1
		-----A. E. PAR. ST LAURENT ----- A. E. 24-----	<u>PAR. ST LAURENT</u>								
5865 90		6911 JEANNE MANCE ERNEST OMER CRÔTEAU 5954 BOUL. ST LAURENT	641 3-63	C	6 50	8 50		15 00			25
		-----A. E. 43-----	<u>PAR. ST LAURENT</u>								
5866 40		7218 BLOOMFIELD AVE IRENE PICARD ÉPOUSE S. DE B. DE AMÉROISE LAROSE 7220 BLOOMFIELD AVE	637 385-2 637 384-1 637 384-1 637 384-2 637 P383	C	8 00	73 00		81 00			35.75
		-----A. E. 43-----	<u>PAR. ST LAURENT</u>								
5865 41		EVALUATION INDIQUEE AU ROLE PRECEDENT REDUITE A NIL VOIR LE COMPTE NO. 586640 POUR NOUVELLE EVALUATION									
5866 41		VALUATION S OWN ON PRECEDING ROLL REDUCED TO NIL SEE ACCOUNT NO. 586640 FOR NEW VALUATION									

RÔLE SUPPLÉMENTAIRE D'ÉVALUATION DES IMMEUBLES POUR L'EXERCICE FINANCIER COMMENÇANT LE 1ER MAI, 1943
SUPPLEMENTARY VALUATION ROLL OF IMMOVABLE PROPERTY FOR THE FISCAL YEAR COMMENCING 1ST MAY, 1943

1330

RUE STREET	ARRONDISSEMENT ELECTORAL ELECTORAL DISTRICT	QUARTIER WARD	VALEUR (DOLLARS SEULEMENT) - VALUE (DOLLARS ONLY)		VALEUR TOTALE - TOTAL VALUE					ENTRETIEN DES TROTTOIRS MAINTENANCE OF SIDEWALKS FOR FRONT FT.	VOÛTES VAULTS	RESOLUTION REDUCTION NO.
			TERRAIN LAND	BÂTIMENTS BUILDINGS	EXEMPT	CATHOLIQUE CATHOLIC	PROTESTANTE PROTESTANT	NEUTRE NEUTRAL	JUIVE JEWISH			
5865 45	PAR. ST LAURENT 638 P259 638 P260	ST JEAN 58	6 50	40 50							24.50	
CHARLOTTE MARCHAND PAULE MARCHAND ANDREE MARCHAND 327 WISEMAN AVE. OUTREMONT												
5866 46	PAR. ST LAURENT 638 P259 638 P260	ST JEAN 58	6 50	61 50							25.5	
CHARLOTTE MARCHAND PAULE MARCHAND ANDREE MARCHAND 327 WISEMAN AVE., OUTREMONT												
5866 78	638 P207	ST JEAN 58	50.	50.								
La ville de Montreal C. E. 40												
5867 03	636 P519 637 P889	ST JEAN 58	500.	3500.							4000.	
Alvin Wesley Irving Cassidy 8025 ave. Outremont												
5867 04	636 P520 637 P890	ST JEAN 58	500.	3500.							4000.	
Nick Tesche, Tailor 8035 ave. Outremont												
5867 05	636 P522 637 P892	ST JEAN 58	500.	3500.							4000.	
Sebastian Eberwein, 8045 Outremont												
5867 06	636 P523 637 P893	ST JEAN 58	500.	3500.							4000.	
Antoine Granato, estimateur 8055 ave. Outremont												

COPIE CONFORME

CHEF ESTIMATEUR - CHIEF ASSESSOR

DATE 6 - AVR 1943

43/2538
(17/5/43)

44/1002
(17/5/44)

44/1003
(17/5/44)

44/1004
(17/5/44)

44/1005
(17/5/44)

VILLE DE
CITY OF

MONTREAL

RÔLE SUPPLÉMENTAIRE D'ÉVALUATION DES IMMEUBLES POUR L'EXERCICE FINANCIER COMMENÇANT LE 1ER MAI, 1943
SUPPLEMENTARY VALUATION ROLL OF IMMOVABLE PROPERTY FOR THE FISCAL YEAR COMMENCING 1ST MAY, 1943

1944 17 1331

RUE STREET _____ ARRONDISSEMENT ELECTORAL ELECTORAL DISTRICT _____ QUARTIER WARD ST JEAN # 59

No DE COMPTE ACCOUNT No.	EMPLACEMENT DE L'IMMEUBLE LOCATION OF PROPERTY NOM ET ADRESSE DU PROPRIÉTAIRE NAME AND ADDRESS OF OWNER	CADASTRE--SUBDIVISION OCCUPATION ET / AND DENOMINATION	TERRAIN LAND	BÂTIMENTS BUILDINGS	VALEUR (DOLLARS SEULEMENT) -- VALUE (DOLLARS ONLY)					EXTENSION DES TROTTOIRS MAINTENANCE OF SIDEWALKS FOR FRONT PT.	VOÛTES VAULTS	RÉSOLUTION REDUCTION NO.
					EXEMPT	CATHOLIQUE CATHOLIC	PROTESTANTE PROTESTANT	NEUTRE NEUTRAL	JUIVE JEWISH			
	---- A. E. 27 ----	<u>PAR ST LAURENT</u>										
5800 05	6937 MC'EACHRAN AVE FREDERICK E. SCHULTZ 295 BOUL GOUIN OUEST	633 13-3 14-1 MACHINIST P	1 90	15 10						17 00		15
	---- A. E. 37 ----	<u>PAR ST LAURENT</u>										
5800 22	7225 MC'EACHRAN AVE ALPHONSE TOUGAS 6301 AVE DE VIMY	633 95 P96 CONSTRUCTEUR C	4 50	105 00						109 50		33.83
	---- A. E. 37 ----	<u>PAR ST LAURENT</u>										
5800 23	7235 MC'EACHRAN AVE ALPHONSE TOUGAS 6301 AVE DE VIMY	633 P96 P97 CONSTRUCTEUR C	4 00	102 00						106 00		30
	---- A. E. 37 ----	<u>PAR ST LAURENT</u>										
5800 24	EVALUATION INDIQUEE AU RÔLE PRECEDENT REDUITE A NIL VOIR LES COMPTES NOS. 580023 & 580025 POUR NOUVELLES EVALUATIONS											
5800 24	VALUATION SHOWN ON PRECEDING ROLL REDUCED TO NIL SEE ACCOUNTS NOS. 580023 & 580025 FOR NEW VALUATIONS											
	---- A. E. 37M ----	<u>PAR ST LAURENT</u>										
5800 25	⁷²⁴⁵ LOT MC'EACHRAN AVE AMANDA LECLAIRE VVE DE FRANK COTE 7245 MC'EACHRAN	633 P97 633 P98 C	4 00	11300.						11700. 1100		30.92

VILLE DE MONTREAL
CITY OF

RÔLE SUPPLÉMENTAIRE D'ÉVALUATION DES IMMEUBLES POUR L'EXERCICE FINANCIER COMMENÇANT LE 1ER MAI, 1945
SUPPLEMENTARY VALUATION ROLL OF IMMOVABLE PROPERTY FOR THE FISCAL YEAR COMMENCING 1ST MAY, 1945

1332

1944

RUE STREET	ARRONDISSEMENT ELECTORAL ELECTORAL DISTRICT	QUARTIER WARD	EMPLACEMENT DE L'IMMEUBLE LOCATION OF PROPERTY		CADASTRE - SUBDIVISION		VALEUR (DOLLARS SEULEMENT) - VALUE (DOLLARS ONLY)					EXEMPTION DES TROTTOIRS MAINTENANCE OF SIDEWALKS FRONT FT.	VOÛTES VAULTS	RÉSOLUTION REDUCTION NO.	
			NOM ET ADRESSE DU PROPRIÉTAIRE NAME AND ADDRESS OF OWNER	OCCUPATION ET/OU DÉNOMINATION	TERRAIN LAND	BÂTIMENTS BUILDINGS	EXEMPT	CATHOLIQUE CATHOLIC	PROTESTANTE PROTESTANT	NEUTRE NEUTRAL	JUIVE JEWISH				VALEUR TOTALE - TOTAL VALUE
		ST JEAN # 58	----	A. E. 37	----										
5800 26	LOT MC EACHRAN AVE		633	P98											
	ALPHONSE TOUGAS 6301 DE VIMY		633	99	CONSTRUCTEUR	C	4 00	11600.			12000. -400			31.25	
			----	A. E. 37	----										
5800 37	LOT MC EACHRAN AVE		633	154	JEWELLER	P	3 00				3 00			25	
	JAMES HENRY STRIBLING 1487 MOUNTAIN														
			----	A. E. 37	----										
5800 38	LOT MC EACHRAN AVE		633	155	JEWELLER	P	3 00				3 00			25	
	JAMES HENRY STRIBLING 1487 MOUNTAIN														
			----	A. E. 35	----										
5801 23	LOT MC EACHRAN AVE		633	461	RIVEUR	C	2 10				2 10			N.S.C.	
	OSCAR DENIS DIT VERONNEAU 265 LABAUCHETIERE EST ROMEO DENIS FLACY DITE FLOSSIE DENIS EPSE DE NARCISSE DUBEAU JOSEPHINE DENIS EPSE DE ERNEST THERRIEN MARIE ROSE ANNA DENIS EPSE DE SYLVANIE DAUPHIN														

DEPT. No. 44/1978
(17/1/44)

RÔLE SUPPLÉMENTAIRE D'ÉVALUATION DES IMMEUBLES POUR L'EXERCICE FINANCIER COMMENÇANT LE 1ER MAI, 1943 **1944**
SUPPLEMENTARY VALUATION ROLL OF IMMOVABLE PROPERTY FOR THE FISCAL YEAR COMMENCING 1ST MAY, 1943

RUE STREET _____ ARRONDISSEMENT ELECTORAL ELECTORAL DISTRICT _____ QUARTIER WARD ST JEAN # 58

No DE COMPTE ACCOUNT No.	EMPLACEMENT DE L'IMMEUBLE LOCATION OF PROPERTY NOM ET ADRESSE DU PROPRIÉTAIRE NAME AND ADDRESS OF OWNER	CADASTRE—SUBDIVISION OCCUPATION ET/AND DENOMINATION	VALEUR (DOLLARS SEULEMENT) — VALUE (DOLLARS ONLY)					ENTRETIEN DES TROTTOIRS MAINTENANCE OF SIDEWALKS FR. FRONT FT.	VOÛTES VAULTS	RÉSOLUTION REDUCTION No.
			TERRAIN LAND	BÂTIMENTS BUILDINGS	EXEMPT	CATHOLIQUE CATHOLIC	PROTESTANTE PROTESTANT			
	---- A. E. 35 ----	<u>PAR ST LAURENT</u>								
5801 24	LOT MC EACHRAN AVE OSCAR DENIS BIT VERONNEAU 265 LAGAUCHETIERE EST ROMEO DENIS FLACY DITE FLOSSIE DENIS EPSE DE NARCISSE DUBEAU JOSEPHINE DENIS EPSE DE ERNEST THERRIEN MARIE ROSE ANNA DENIS EPSE DE SYLVANIE DAUPHIN	633 462 RIVEUR C	210				210			N.S.C.
	---- A. E. 35 ----	<u>PAR ST LAURENT</u>								
5801 76	LOT MC EACHRAN AVE CITE DE MONTREAL	633 622 EX	100		100					N.S.C.
	---- A. E. 35 ----	<u>PAR ST LAURENT</u>								
5801 77	LOT MC EACHRAN AVE CITE DE MONTREAL	633 623 EX	100		100					N.S.C.
	---- A. E. 35 ----	<u>PAR ST LAURENT</u>								
5801 78	LOT MC EACHRAN AVE CITE DE MONTREAL	633 624 EX	100		100					N.S.C.
	---- A. E. 35 ----	<u>PAR ST LAURENT</u>								
5802 51	8330 BIRNAM PRECISION HEAT TREADING CO LTD	635 571 570 569 N	400	1400				1800	75	

RÔLE SUPPLÉMENTAIRE D'ÉVALUATION DES IMMEUBLES POUR L'EXERCICE FINANCIER COMMENÇANT LE 1ER MAI, 1943
SUPPLEMENTARY VALUATION ROLL OF IMMOVABLE PROPERTY FOR THE FISCAL YEAR COMMENCING 1ST MAY, 1943

1944

1034

RUE STREET		ARRONDISSEMENT ELECTORAL ELECTORAL DISTRICT		VALEUR (DOLLARS SEULEMENT) - VALUE (DOLLARS ONLY)							ENTRETIEN DES TROTTOIRS MAINTENANCE OF SIDEWALKS P.M. FRONT PT.	VOÛTES VAULTS	RÉSOLUTION REDUCT ON NO.
No DE COMPTE ACCOUNT No.	EMPLACEMENT DE L'IMMEUBLE LOCATION OF PROPERTY	CADASTRE - SUBDIVISION	TERRAIN LAND	BÂTIMENTS BUILDINGS	VALEUR TOTALE - TOTAL VALUE								
					EXEMPT	CATHOLIQUE CATHOLIC	PROTESTANTE PROTESTANT	NEUTRE NEUTRAL	JUIVE JEWISH				
	----- A. E. 27 -----	<u>PAR ST LAURENT</u>											
5803 70	LOT BIRNAM JOSEPH ARTHUR RENE DENIS 7042 BIRNAM	633 51 AIGUILLEUR C	3 00				3 00				25		
	---- A. E. 27 ----	<u>PAR ST LAURENT</u>											
5803 97	6955 BIRNAM GEORGE HUGHES	633 71 MECHANIC P	3 50	11 50			15 00				30		
	---- A. E. 27 ----	<u>PAR ST LAURENT</u>											
5804 02	LOT BIRNAM OSCAR DENIS DIT VERONNEAU 265 LAGAUCHETIERE EST ROMEO DENIS FLACY DITE FLOSSIE DENIS EPSE DE NARCISSE DUREAU JOSEPHINE DENIS EPSE DE ERNEST THERRIEN MARIE ROSE ANNA DENIS EPSE DE SYLVANIE DAUPHIN	633 76 RIVEUR C	3 50				3 50				30		
	---- A. E. 27 ----	<u>PAR ST LAURENT</u>											
5804 03	LOT BIRNAM OSCAR DENIS DIT VERONNEAU 265 LAGAUCHETIERE EST ROMEO DENIS FLACY DITE FLOSSIE DENIS EPSE DE NARCISSE DUREAU JOSEPHINE DENIS EPSE DE ERNEST THERRIEN MARIE ROSE ANNA DENIS EPSE DE SYLVANIE DAUPHIN	633 77 RIVEUR C	3 50				3 50				30		

RÔLE SUPPLÉMENTAIRE D'ÉVALUATION DES IMMEUBLES POUR L'EXERCICE FINANCIER COMMENÇANT LE 1ER MAI, 1943 ¹⁹⁴⁴ 1335
 SUPPLEMENTARY VALUATION ROLL OF IMMOVABLE PROPERTY FOR THE FISCAL YEAR COMMENCING 1ST MAY, 1943

RUE STREET	ARRONDISSEMENT ELECTORAL ELECTORAL DISTRICT	QUARTIER ST JEAN #58 WARD	VALEUR (DOLLARS SEULEMENT) - VALUE (DOLLARS ONLY)							ENTRETIEN DES TROTTOIRS MAINTENANCE OF SIDEWALKS POS. FRONT PT.	VOÛTES VAULTS	RÉSOLUTION REDUCTION NO.
			CADASTRE - SUBDIVISION		TERRAIN LAND	BÂTIMENTS BUILDINGS	EXEMPT	VALEUR TOTALE - TOTAL VALUE				
No DE COMPTE ACCOUNT No.	EMPLACEMENT DE L'IMMEUBLE LOCATION OF PROPERTY	NOM ET ADRESSE DU PROPRIÉTAIRE NAME AND ADDRESS OF OWNER	OCCUPATION ET / AND DENOMINATION							CATHOLIQUE CATHOLIC	PROTESTANTE PROTESTANT	NEUTRE NEUTRAL
	---- A.E. 40 ----	<u>PAR ST LAURENT</u>										
5804 60	7717 BIRNAM	HERBERT WILSON 6963 GARNIER	633 321 GENTLEMAN P	4 00	6 00				10 00			30
	---- A.E. 35 ----	<u>PAR ST LAURENT</u>										
5805 42	LOT BIRNAM	OSCAR DENIS DIT VERONNEAU 265 LAGAUCHETIERE EST ROMEO DENIS FLAGY DITE FLOSSIE DENIS EPSE DE NARCISSE DUBEAU JOSEPHINE DENIS EPSE DE ERNEST THERIEN MARIE ROSE ANNA DENIS EPSE DE SYLVINE DAUPHIN	633 693 RIVEUR C	1 50					1 50			30
	---- A.E. 35 ----	<u>PAR ST LAURENT</u>										
5805 98	LOT STUART AVE	REBECCA SCHNAIDER WID. OF JOHN YONAH BLOCK 3511 JEANNE MANCE	634 678 J		1 30							1 30 N.S.C.
	---- A.E. 35 ----	<u>PAR ST LAURENT</u>										
5806 23	LOT STUART AVE CITE DE MONTREAL		634 653 EX	1 30					1 30			N.S.C.

RÔLE SUPPLÉMENTAIRE D'ÉVALUATION DES IMMEUBLES POUR L'EXERCICE FINANCIER COMMENÇANT LE 1ER MAI, 1943
SUPPLEMENTARY VALUATION ROLL OF IMMOVABLE PROPERTY FOR THE FISCAL YEAR COMMENCING 1ST MAY, 1943

1944

QUARTIER ST JEAN #58
WARD

RUE STREET
ARRONDISSEMENT ELECTORAL ELECTORAL DISTRICT

No DE COMPTE ACCOUNT No.	EMPLACEMENT DE L'IMMEUBLE LOCATION OF PROPERTY	CADASTRE - SUBDIVISION	VALEUR (DOLLARS SEULEMENT) - VALUE (DOLLARS ONLY)					ESTIMATION DES TROTTOIRS MAINTENANCE OF SIDEWALKS POS. FRONT PT.	VOÛTES VAULTS	RÉSOLUTION RÉDUCTION NO.
			TERRAIN LAND	BÂTIMENTS BUILDINGS	EXEMPT	CATHOLIQUE CATHOLIC	PROTESTANTE PROTESTANT			
	---- A.E. 35 ----	<u>PAR ST LAURENT</u>								
5806 32	LOT STUART AVE CITE DE MONTREAL (HOWARD, HOM. 27-3-33)	634 644	EX	1 60		1 60				N.S.C.
	---- A.E. 35 ----	<u>PAR ST LAURENT</u>								
5806 33	LOT STUART AVE CITE DE MONTREAL (HOWARD HOM 27-3-33)	634 643	EX	1 60		1 60				N.S.C.
	---- A.E. 35 ----	<u>PAR ST LAURENT</u>								
5806 77	LOT STUART AVE GERTRUD RICHORN WIFE C. AS TO P. OF OTTO KURT REICHEL 2090 CLARK	634 525	P	2 50			2 50			30
	---- A.E. 35 ----	<u>PAR ST LAURENT</u>								
5806 78	LOT STUART AVE GERTRUD RICHORN WIFE C. AS TO P. OF OTTO KURT REICHEL 2090 CLARK	634 524	P	2 50			2 50			30
	---- A.E. 35 ----	<u>PAR ST LAURENT</u>								
5806 79	LOT STUART AVE JAMES ALISA WIFE 5858 CLARKSON	634 523	P	2 50			2 50			30

RÔLE SUPPLÉMENTAIRE D'ÉVALUATION DES IMMEUBLES POUR L'EXERCICE FINANCIER COMMENÇANT LE 1ER MAI, 1943
SUPPLEMENTARY VALUATION ROLL OF IMMOVABLE PROPERTY FOR THE FISCAL YEAR COMMENCING 1ST MAY, 1943

1944
QUARTIER ST JEAN #58
WARD

RUE
STREET

ARRONDISSEMENT ELECTORAL
ELECTORAL DISTRICT

No DE COMPTE ACCOUNT No.	EMPLACEMENT DE L'IMMEUBLE LOCATION OF PROPERTY NOM ET ADRESSE DU PROPRIÉTAIRE NAME AND ADDRESS OF OWNER	CADASTRE — SUBDIVISION OCCUPATION ET / AND DENOMINATION	VALEUR (DOLLARS SEULEMENT) — VALUE (DOLLARS ONLY)							ENTRETIEN DE TROTTOIRS MAINTENANCE OF SIDEWALKS POS. FRONT PT.	VOÛTES VAULTS	RÉSOLUTION RÉDUCTION NO.
			TERRAIN LAND	BÂTIMENTS BUILDINGS	EXEMPT	VALEUR TOTALE — TOTAL VALUE			JUIVE JEWISH			
			CATHOLIQUE CATHOLIC	PROTESTANTE PROTESTANT	NEUTRE NEUTRAL							
	---- A.E. 35 ----	<u>PAR ST LAURENT</u>										
580679	LOT STUART AVE JAMES HUGH KERR 5955 HUTCHISON	634 523 PACKER P	2 50				2 50			30		
	---- A.E. 35 ----	<u>PAR ST LAURENT</u>										
580680	LOT STUART AVE JAMES HUGH KERR 5955 HUTCHISON	634 522 PACKER P	2 50				2 50			30		
	---- A.E. 40 ----	<u>PAR ST LAURENT</u>										
580688	8070-66 STUART AVE STEPHEN SHESHKO ANNA GREGORYNSKA (HIS WIFE C. AS TO P.) 2367 IBERVILLE	634 P447 446 BAKER C	5 50	77 50			83 00			45		
	---- A.E. 40 ----	<u>PAR ST LAURENT</u>										
580733	7716 STUART AVE HARRY POWELL 7716 STUART AVE	634 333 ENGRAVER P	5 00	15 00			20 00			30		

RÔLE SUPPLÉMENTAIRE D'ÉVALUATION DES IMMEUBLES POUR L'EXERCICE FINANCIER COMMENÇANT LE 1ER MAI, 1944
SUPPLEMENTARY VALUATION ROLL OF IMMOVABLE PROPERTY FOR THE FISCAL YEAR COMMENCING 1ST MAY, 1944

RUE STREET	ARRONDISSEMENT ELECTORAL ELECTORAL DISTRICT	QUARTIER ST JEAN #58 WARD	VALEUR (DOLLARS SEULEMENT) - VALUE (DOLLARS ONLY)							ENTRETIEN DES TROTTOIRS MAINTENANCE OF SIDEWALKS POS. FRONT FT.	VOÛTES VAULTS	RÉSOLUTION REDUCTION NO.
			EMPLACEMENT DE L'IMMEUBLE LOCATION OF PROPERTY	CADASTRE - SUBDIVISION	TERRAIN LAND	BÂTIMENTS BUILDINGS	EXEMPT	CATHOLIQUE CATHOLIC	PROTESTANTE PROTESTANT			
No DE COMPTE ACCOUNT No.	NOM ET ADRESSE DU PROPRIÉTAIRE NAME AND ADDRESS OF OWNER	OCCUPATION ET/AND DENOMINATION										
	---- A.E. 40 ----	<u>PAR ST LAURENT</u>										
5807 34	LOT STUART AVE HARRY POWELL 7716 STUART AVE	634 332 ENGRAVER P	5 00						5 00		30	
	---- A.E. 37 ----	<u>PAR ST LAURENT</u>										
5807 65	LOT STUART AVE. CLARA PETERS WIDOW OF EDWARD DOUGHTY "SR" 794B CHAMPAGNEUR	634 229 P	4 00						4 00		30	
	---- A.E. 37 ----	<u>PAR ST LAURENT</u>										
5807 66	LOT STUART AVE CLARA PETERS WIDOW OF EDWARD DOUGHTY "SR" 794B CHAMPAGNEUR	634 228 P	6 50						6 50		95.4	
	---- A.E. 37 ----	<u>PAR ST LAURENT</u>										
5808 32	LOT STUART AVE CITE DE MONTREAL	634 189 EX	3 50					3 50			26	
	---- A.E. 37 ----	<u>PAR ST LAURENT</u>										
5808 42	LOT STUART AVE BEN SCHWARTZMAN 4863 HUTCHISON	634 199 RADIO TECH. J	3 00								3 00	25

RÔLE SUPPLÉMENTAIRE D'ÉVALUATION DES IMMEUBLES POUR L'EXERCICE FINANCIER COMMENÇANT LE 1ER MAI, 1943
SUPPLEMENTARY VALUATION ROLL OF IMMOVABLE PROPERTY FOR THE FISCAL YEAR COMMENCING 1ST MAY, 1943

1944

RUE
STREET

ARRONDISSEMENT ELECTORAL
ELECTORAL DISTRICT

QUARTIER ST JEAN #50
WARD

No DE COMPTE ACCOUNT No.	EMPLACEMENT DE L'IMMEUBLE LOCATION OF PROPERTY	CADASTRE--SUBDIVISION	VALEUR (DOLLARS SEULEMENT) -- VALUE (DOLLARS ONLY)							ENTRETIEN DES TROTTOIRS MAINTENANCE OF SIDEWALKS FOR. FRONT FT.	VOÛTES VAULTS	RÉSOLUTION REDUCTION NO.
			TERRAIN LAND	BÂTIMENTS BUILDINGS	EXEMPT	CATHOLIQUE CATHOLIC	PROTESTANTE PROTESTANT	NEUTRE NEUTRAL	JUIVE JEWISH			
	---- A.E. 37 ----	<u>PAR ST LAURENT</u>										
580853	LOT STUART AVE HELEN COPP MUNRO WID. OF R L MUNRO 7433 STUART AVE	634 210 P	3 00					3 00		25		
	---- A.E. 40 ----	<u>PAR ST LAURENT</u>										
580898	LOT STUART AVE. ROBERT CHARLES SYDNEY MORRISON 1/12 SHIPPER	634 NO 1/2 403 404 P	5 00					5 00		37.6		
	---- A.E. 40 ----	<u>PAR ST LAURENT</u>										
580899	LOT STUART AVE ROBERT CHARLES SYDNEY MORRISON SHIPPER	634 405 P	3 00					3 00		25		
	---- A.E. 35 ----	<u>PAR ST LAURENT</u>										
580981	LOT STUART AVE GUISEPPE TROIANI 424 STUART AVE - OUTREMONT	634 721 FARMER C	1 10					1 10		N.S.C.		
	---- A.E. 35 ----	<u>PAR ST LAURENT</u>										
580982	LOT STUART AVE GUISEPPE TROIANI 424 STUART AVE . - OUTREMONT	634 722 FARMER C	1 10					1 10		N.S.C.		

VILLE DE
CITY OF **MONTREAL**

1310

RÔLE SUPPLÉMENTAIRE D'ÉVALUATION DES IMMEUBLES POUR L'EXERCICE FINANCIER COMMENÇANT LE 1ER MAI, 1948
SUPPLEMENTARY VALUATION ROLL OF IMMOVABLE PROPERTY FOR THE FISCAL YEAR COMMENCING 1ST MAY, 1948

1944

RUE STREET		ARRONDISSEMENT ELECTORAL ELECTORAL DISTRICT		QUARTIER ST JEAN #58 WARD		VALEUR (DOLLARS SEULEMENT) - VALUE (DOLLARS ONLY)							ENTRETIEN DES TROUJES MAINTENANCE OF SIDING POS. FRONT FT.	VOÛTES VAULTS	RÉSOLUTION REDUCTION NO.
No DE COMPTE ACCOUNT No.	EMPLACEMENT DE L'IMMEUBLE LOCATION OF PROPERTY	CADASTRE - SUBDIVISION	OCCUPATION ET/AND DENOMINATION	TERRAIN LAND	BÂTIMENTS BUILDINGS	EXEMPT	CATHOLIQUE CATHOLIC	PROTESTANTE PROTESTANT	NEUTRE NEUTRAL	JUIVE JEWISH	VALEUR TOTALE - TOTAL VALUE				
	---- A.E. 35 ----	<u>PAR ST LAURENT</u>													
5809 83	LOT STUART AVE	634	723												
	GUISEPPE TROIANI 424 STUART AVE - OUTREMONT	FARMER	C	1 10							1 10				N.S.C.
	---- A.E. 35 ----	<u>PAR ST LAURENT</u>													
5809 84	LOT STUART AVE	634	724												
	GUISEPPE TROIANI 424 STUART AVE - OUTREMONT	FARMER	C	1 10							1 10				N.S.C.
	---- A.E. 35 ----	<u>PAR ST LAURENT</u>													
5809 85	LOT STUART AVE	634	725												
	GUISEPPE TROIANI 424 STUART AVE - OUTREMONT	FARMER	C	1 10							1 10				N.S.C.
	---- A.E. 35 ----	<u>PAR ST LAURENT</u>													
5809 86	LOT STUART AVE	634	726												
	GUISEPPE TROIANI 424 STUART AVE - OUTREMONT	FARMER	C	1 10							1 10				N.S.C.
	---- A.E. 35 ----	<u>PAR ST LAURENT</u>													
5809 90	LOT WISEMAN AVE	634	764												
	GUISEPPE TROIANI 424 STUART AVE - OUTREMONT	FARMER	C	1 10							1 10				N.S.C.

RÔLE SUPPLÉMENTAIRE D'ÉVALUATION DES IMMEUBLES POUR L'EXERCICE FINANCIER COMMENÇANT LE 1ER MAI, 1948
SUPPLEMENTARY VALUATION ROLL OF IMMOVABLE PROPERTY FOR THE FISCAL YEAR COMMENCING 1ST MAY, 1948

RUE STREET		ARRONDISSEMENT ELECTORAL ELECTORAL DISTRICT		QUARTIER ST JEAN #58 WARD		VALEUR (DOLLARS SEULEMENT) - VALUE (DOLLARS ONLY)				ENTRETIEN DES TRACINGS MAINTENANCE OF SIDEWALKS POS. FRONT FT.	VOÛTES VAULTS	RÉSOLUTION REDUCTION NO.
No DE COMPTE ACCOUNT No.	EMPLACEMENT DE L'IMMEUBLE LOCATION OF PROPERTY	CADASTRE - SUBDIVISION	OCCUPATION ET/AND DENOMINATION	TERRAIN LAND	BÂTIMENTS BUILDINGS	EXEMPT	CATHOLIQUE CATHOLIC	PROTESTANTE PROTESTANT	NEUTRE NEUTRAL			
	---- A.E. 35 ----	<u>PAR ST LAURENT</u>										
5809 91	LOT WISEMAN AVE GUISEPPE TROIANI 424 STUART AVE - OUTREMONT	634	763 FARMER C	1 10				1 10				N.S.C.
	---- A.E. 35 ----	<u>PAR ST LAURENT</u>										
5809 92	LOT WISEMAN AVE GUISEPPE TROIANI 424 STUART AVE - OUTREMONT	634	762 FARMER C	1 10				1 10				N.S.C.
	---- A.E. 35 ----	<u>PAR ST LAURENT</u>										
5809 93	LOT WISEMAN AVE GUISEPPE TROIANI 424 STUART AVE - OUTREMONT	634	761 FARMER C	1 10				1 10				N.S.C.
	---- A.E. 35 ----	<u>PAR ST LAURENT</u>										
5810 26	LOT WISEMAN AVE STEFAN BUGERA 7441 WISEMAN AVE	634	585 LABORER N	1 30					1 30			N.S.C.
	---- A.E. 35 ----	<u>PAR ST LAURENT</u>										
5810 27	LOT WISEMAN AVE STEFAN BUGERA 7441 WISEMAN AVE	634	584 LABORER N	1 30					1 30			N.S.C.

RÔLE SUPPLÉMENTAIRE D'ÉVALUATION DES IMMEUBLES POUR L'EXERCICE FINANCIER COMMENÇANT LE 1ER MAI, 1948
SUPPLEMENTARY VALUATION ROLL OF IMMOVABLE PROPERTY FOR THE FISCAL YEAR COMMENCING 1ST MAY, 1948

1944 !!!

RUE STREET	ARRONDISSEMENT ELECTORAL ELECTORAL DISTRICT	QUARTIER WARD	VALEUR (DOLLARS SEULEMENT) - VALUE (DOLLARS ONLY)							ENTRETIEN DES TROTTOIRS MAINTENANCE OF SIDEWALKS POS. FRONT FT.	VOÛTES VAULTS	RÉSOLUTION REDUCTION NO.
			EMPLACEMENT DE L'IMMEUBLE LOCATION OF PROPERTY	CADASTRE - SUBDIVISION	TERRAIN LAND	BÂTIMENTS BUILDINGS	EXEMPT	CATHOLIQUE CATHOLIC	PROTESTANTE PROTESTANT			
No DE COMPTE ACCOUNT No.	NOM ET ADRESSE DU PROPRIÉTAIRE NAME AND ADDRESS OF OWNER	OCCUPATION ET/OU DÉNOMINATION	VALEUR TOTALE - TOTAL VALUE									
	----- A.E. 40 -----	<u>PAR ST LAURENT</u>										
5810 99	7828-30 WISEMAN AVE ERIC HAMILTON 6523 PARK AVENUE	634 294 P293 P	4 50	58 50				63 00			25.4	
	----- A.E. 40 -----	<u>PAR ST LAURENT</u>										
5811 00	7822-24 WISEMAN AVE JOHN MALANCHUK KATIE HICHSHAK 280 ST ZOTIQUE OUEST	634 P293 GROCIER (HIS WIFE) C	4 50	58 50				63 00			24.8	
	----- A.E. 40 -----	<u>PAR ST LAURENT</u>										
5811 04	7800-82 WISEMAN AVE JOSEPH BRUCKER 2030 AVE DE L'HOTEL DE VILLE	634 289 JOINER C	4 50	58 50				63 00			25	
	----- A.E. 40 -----	<u>PAR ST LAURENT</u>										
5811 06	7796-88 WISEMAN AVE ROBERT PRIDE 5439 - 3 EME AVENUE	634 287 MAINTENANCE MAN P	4 50	58 50				63 00			25	
	----- A.E. 40 -----	<u>PAR ST LAURENT</u>										
5811 19	7722-20 WISEMAN AVE CECILE LACROIX EPSE S. DE B. DE GEORGES MADORE 7612 ST DENIS	634 273 EMP.CH.DE FER C.	4 50	45 50				50 00			25	

VILLE DE MONTREAL
CITY OF MONTREAL

1313

RÔLE SUPPLÉMENTAIRE D'ÉVALUATION DES IMMEUBLES POUR L'EXERCICE FINANCIER COMMENÇANT LE 1ER MAI, 1943 1944
SUPPLEMENTARY VALUATION ROLL OF IMMOVABLE PROPERTY FOR THE FISCAL YEAR COMMENCING 1ST MAY, 1943 1944

RUE STREET		ARRONDISSEMENT ELECTORAL ELECTORAL DISTRICT		QUARTIER ST JEAN #58 WARD							EXTENSION DES TROTTOIRS MAINTENANCE OF SIDEWALKS PBL. FRONT P.	VOUTES VAULTS	RÉSOLUTION REDUCTION NO.
No DE COMPTE ACCOUNT No.	EMPLACEMENT DE L'IMMEUBLE LOCATION OF PROPERTY	CADASTRE - SUBDIVISION		VALEUR (DOLLARS SEULEMENT) - VALUE (DOLLARS ONLY)									
	NOM ET ADRESSE DU PROPRIÉTAIRE NAME AND ADDRESS OF OWNER	OCCUPATION ET / AND DESIGNATION		TERRAIN LAND	BÂTIMENTS BUILDINGS	EXEMPT	CATHOLIQUE CATHOLIC	PROTESTANTE PROTESTANT	NEUTRE NEUTRAL	JUIVE JEWISH			
	---- A.E. 37 ----	<u>PAR ST LAURENT</u>											
5811 24	LOT WISEMAN AVE	634	P184										
	CITE DE MONTREAL		EX	1 70		1 70						13	
	---- A.E. 37 ----	<u>PAR ST LAURENT</u>											
5811 25	LOT WISEMAN AVE	634	P184										
	GREGOR ANCZUROWSKI 7574 WISEMAN AVE		183										
		MENUISIER	C	5 00			5 00					38	
	---- A.E. 37 ----	<u>PAR ST LAURENT</u>											
5811 26	7574 WISEMAN AVE	634	182										
			P181										
	GREGOR ANCZUROWSKI 7574 WISEMAN AVE	CARPENTER	C	3 50	47 00		50 50					25	
	---- A.E. 37 ----	<u>PAR ST LAURENT</u>											
5811 27	LOT WISEMAN AVE	634	P181										
	GEORGE GOODY 2207 DELISLE	INSPECTOR	P	3 00				3 00				25	
	---- A.E. 37 ----	<u>PAR ST LAURENT</u>											
5811 32	7536-32 WISEMAN AVE	534	777										
			778										
	FRANK EDWARD BICKARDIKE 5591 AVE DE L'ÉPÉE	AGENT	P	4 50	63 50		68 00					36	

VILLE DE MONTREAL
CITY OF

RÔLE SUPPLÉMENTAIRE D'ÉVALUATION DES IMMEUBLES POUR L'EXERCICE FINANCIER COMMENÇANT LE 1ER MAI, 1948
SUPPLEMENTARY VALUATION ROLL OF IMMOVABLE PROPERTY FOR THE FISCAL YEAR COMMENCING 1ST MAY, 1948

1948

1011

QUARTIER ST JEAN #58
WARD

RUE STREET	ARRONDISSEMENT ELECTORAL ELECTORAL DISTRICT	VALEUR (DOLLARS SEULEMENT) - VALUE (DOLLARS ONLY)							ENTRETIEN DES TROTTOIRS MAINTENANCE OF SIDEWALKS POS. FRONT FT.	VOÛTES VAULTS	RÉSOLUTION REDUCTION NO.
		EMPLACEMENT DE L'IMMEUBLE LOCATION OF PROPERTY	CADASTRE - SUBDIVISION	TERRAIN LAND	BÂTIMENTS BUILDINGS	EXEMPT	CATHOLIQUE CATHOLIC	PROTESTANTE PROTESTANT			
No DE COMPTE ACCOUNT No.		NOM ET ADRESSE DU PROPRIÉTAIRE NAME AND ADDRESS OF OWNER	OCCUPATION ET/AND DENOMINATION								
		---- A.E. 37 ----	<u>PAR ST LAURENT</u>								
5811 36		7494-90 WISEMAN AVE	634 170								
			634 169								
		IRENE HELENE CHARPENTIER EPOUSE S. DE B. DE ARTHUR LACASSE 7489 WISEMAN AVE	C	7 00	110 00			117 00		50	
		---- A.E. 37 ----	<u>PAR ST LAURENT</u>								
5811 37		EVALUATION INDIQUEE AU ROLE PRECEDENT REDUITE A NIL VOIR LE COMPTE NO., 581136 POUR NOUVELLE EVALUATION									
		VALUATION SHOWN ON PRECEDING ROLL REDUCED TO NIL SEE ACCOUNT NO., 581136 FOR NEW VALUATION									
		---- A.E. 37 ----	<u>PAR ST LAURENT</u>								
5811 46		LOT WISEMAN AVE	634 159								
		MACIEJ ANDOZECJAK ALIAS ANDREZEJCZAK 2654 DELISLE	C	3 50				3 50		26	
		---- A.E. 27 ----	<u>PAR ST LAURENT</u>								
5811 74		LOT WISEMAN AVE	634 16								
		MARIE FLORENCE KAY VVE DE ADOLPHE HONORE GERARD 7630 STUART AVE THEOPHINE GERARD FELIX GERARD J ARTHUR GERARD	1/2 C	3 50				3 50		25	
			1/6 PLATRIER 1/6 PLATRIER 1/6 COMPTABLE								

ROLE SUPPLÉMENTAIRE D'ÉVALUATION DES IMMEUBLES POUR L'EXERCICE FINANCIER COMMENÇANT LE 1ER MAI, 1943
SUPPLEMENTARY VALUATION ROLL OF IMMOVABLE PROPERTY FOR THE FISCAL YEAR COMMENCING 1ST MAY, 1943

1944

RUE STREET	ARRONDISSEMENT ELECTORAL ELECTORAL DISTRICT	QUARTIER WARD	VALEUR (DOLLARS SEULEMENT) — VALUE (DOLLARS ONLY)							ENTRETIEN DES TROUVOIRS STAINTEGANCE OF SIDEWALKS PDS. FRONT PT.	VOÛTES VAULTS	RÉSOLUTION REDUCTION NO.
			EMPLACEMENT DE L'IMMEUBLE LOCATION OF PROPERTY	CADASTRE — SUBDIVISION	TERRAIN LAND	BÂTIMENTS BUILDINGS	EXEMPT	CATHOLIQUE CATHOLIC	PROTESTANTE PROTESTANT			
No DE COMPTE ACCOUNT No.	NOM ET ADRESSE DU PROPRIÉTAIRE NAME AND ADDRESS OF OWNER	OCCUPATION ET / AND DENOMINATION										
	---- A.E. 27 ----	<u>PAR ST LAURENT</u>										
5811 75	LOT WISEMAN AVE	634 15										
	MARIE FLORENCE KAY VVE DE ADOLPHE HONORE GERARD 7630 STUART AVE THEOPHILE GERARD FELIX GERARD J ARTHUR GERARD	1/2 C	3 50							3 50		25
	---- A.E. 43 ----	<u>PAR ST LAURENT</u>										
5812 05	7215 WISEMAN AVE	635 157										
	JOSEPHINE CEIKA WIFE OF JOSEPH STECZKIEWICZ (A) 7261 STUART AVE	CEMENT WORKER C	4 50	15 50						20 00		26
	---- A.E. 43 ----	<u>PAR ST LAURENT</u>										
5812 06	LOT WISEMAN AVE	635 168										
	JOSEPHINE CEIKA WIFE OF JOSEPH STECZKIEWICZ (A) 7261 STUART AVE	CEMENT WORKER C	4 50							4 50		25
	---- A.E. 38 ----	<u>PAR ST LAURENT</u>										
5812 22	7455-57 WISEMAN AVE	636 230										
	PETER FETCHIN 1196 ST GEORGES	TAILOR N	3 50	53 50						57 00		25

VILLE DE
CITY OF **MONTREAL**

1346

RÔLE SUPPLÉMENTAIRE D'ÉVALUATION DES IMMEUBLES POUR L'EXERCICE FINANCIER COMMENÇANT LE 1ER MAI, 1943
SUPPLEMENTARY VALUATION ROLL OF IMMOVABLE PROPERTY FOR THE FISCAL YEAR COMMENCING 1ST MAY, 1943

RUE STREET	ARRONDISSEMENT ELECTORAL ELECTORAL DISTRICT	QUARTIER WARD	VALEUR (DOLLARS SEULEMENT) -- VALUE (DOLLARS ONLY)							ENTRETIEN DES TROTTOIRS MAINTENANCE OF SIDEWALKS Pos. FRONT Pt.	VOUTES VAULTS	RÉSOLUTION REDUCTION No.
			EMPLACEMENT DE L'IMMEUBLE LOCATION OF PROPERTY	CADASTRE--SUBDIVISION	TERRAIN LAND	BÂTIMENTS BUILDINGS	EXEMPT	CATHOLIQUE CATHOLIC	PROTESTANTE PROTESTANT			
No DE COMPTE ACCOUNT No.	NOM ET ADRESSE DU PROPRIÉTAIRE NAME AND ADDRESS OF OWNER	OCCUPATION ET/AND DENOMINATION	VALEUR TOTALE--TOTAL VALUE									
	---- A.E. 38 ----	<u>PAR ST LAURENT</u>										
5812 24	7463-61 WISEMAN AVE	636 231										
	MATHIAS RITSCHBORFF 5136 CLARK	RADIO MECH, C	3 50	36 50				40 00			25	
	---- A.E. 40 ----	<u>PAR ST LAURENT</u>										
5812 48	7735 WISEMAN AVE	636 348 349										
	HENRY THOMAS SWAFFIELD 7735 WISEMAN AVE	STAT.ENG. P	9 50	5 50				15 00			50	
	---- A.E. 40 ----	<u>PAR ST LAURENT</u>										
5812 56	7805-07 WISEMAN AVE	636 360										
	JOSEPH WIEDEMANN 7089 A ST DENIS	DRIVER J	4 50	58 50						63 00	25	
	---- A.E. 40 ----	<u>PAR ST LAURENT</u>										
5812 57	7809-11 WISEMAN AVE	636 361										
	STELLA KATSONAS WIFE S. AS TO P. OF MATTHEW GREGORIEFF 3665 AVE HENRI JULIEN	SALESMAN J	4 50	58 50						63 00	25	

RÔLE SUPPLÉMENTAIRE D'ÉVALUATION DES IMMEUBLES POUR L'EXERCICE FINANCIER COMMENÇANT LE 1ER MAI, 1945
 SUPPLEMENTARY VALUATION ROLL OF IMMOVABLE PROPERTY FOR THE FISCAL YEAR COMMENCING 1ST MAY, 1945

QUARTIER ST JEAN #58
WARD

RUE
STREET

ARRONDISSEMENT ELECTORAL
ELECTORAL DISTRICT

No DE COMPTE ACCOUNT No.	EMPLACEMENT DE L'IMMEUBLE LOCATION OF PROPERTY	CADASTRE - SUBDIVISION	VALEUR (DOLLARS SEULSMENT) - VALUE (DOLLARS ONLY)					ENTRETIEN DES TROTTOIRS MAINTENANCE OF SIDEWALKS POS. FRONT FT.	VOÛTES VAULTS	RÉSOLUTION REDUCTION NO.
			TERRAIN LAND	BÂTIMENTS BUILDINGS	EXEMPT	CATHOLIQUE CATHOLIC	PROTESTANTE PROTESTANT			
	---- A.E. 35 ----	<u>PAR ST LAURENT</u>								
5814 05	8740 LOT AVE OUTREMONT	636 682								
	ROSARIO PERRAULT 4310 A - AVE DES ERABLES	VOYAGEUR C	2 60	5 280.					5 280. 2 60	25
	---- A.E. 35 ----	<u>PAR ST LAURENT</u>								
5814 06	LOT AVE OUTREMONT	636 681								
	ROSARIO PERRAULT 4310 A - AVE DES ERABLES	VOYAGEUR C	2 60						2 60	25
	---- A.E. 35 ----	<u>PAR ST LAURENT</u>								
5814 09	8220 AVE OUTREMONT	636 678 677								
	PHILIPPE GOYER 8220 AVE OUTREMONT	CONSTABLE C	5 20	25 80					31 00	50
	---- A.E. 35 ----	<u>PAR ST LAURENT</u>								
5814-10	EVALUATION INDIQUEE AU RÔLE PRECEDENT RECUEITE A NIL VOIR LE COMPTE NO.. 581409 POUR NOUVELLE EVALUATION									
	VALUATION SHOWN ON PRECEDING ROLL REDUCED TO NIL SEE ACCOUNT NO.. 581409 FOR NEW VALUATION									

CERT. No. 45/1412
(13/6/45)

RÔLE SUPPLÉMENTAIRE D'ÉVALUATION DES IMMEUBLES POUR L'EXERCICE FINANCIER COMMENÇANT LE 1ER MAI, 1943
 SUPPLEMENTARY VALUATION ROLL OF IMMOVABLE PROPERTY FOR THE FISCAL YEAR COMMENCING 1ST MAY, 1943

1944

RUE STREET ARRONDISSEMENT ELECTORAL ELECTORAL DISTRICT QUARTIER WARD ST JEAN #58

No DE COMPTE ACCOUNT No.	EMPLACEMENT DE L'IMMEUBLE LOCATION OF PROPERTY NOM ET ADRESSE DU PROPRIÉTAIRE NAME AND ADDRESS OF OWNER	CADASTRE - SUBDIVISION OCCUPATION ET/AND DENOMINATION	VALEUR (DOLLARS SEULEMENT) - VALUE (DOLLARS ONLY)							DÉDUCTION DES TRAVAUX D'ENTRETIEN DE LA MAINTIENANCE OF SIDEWALKS FOR FRONT PT.	VOÛTES VAULTS	RÉSOLUTION REDUCTION NO.
			TERRAIN LAND	BÂTIMENTS BUILDINGS	EXEMPT	CATHOLIQUE CATHOLIC	PROTESTANTE PROTESTANT	NEUTRE NEUTRAL	JUIVE JEWISH			
5814 11	8210 AVE OUTREMONT LAURENT CHARLEBOIS A/S SOC. NAT. DE FIDUCIE 41 ST JACQUES OUEST	PAR ST LAURENT 636 676 675 EMP. CIVIQUE C	5 00	40 00					45 00	50		
5814 12	EVALUATION INDIQUEE AU ROLE PRECEDENT REDUITE A NIL VOIR LE COMPTE NO.. 581411 POUR NOUVELLE EVALUATION VALUATION SHOWN ON PRECEDING ROLL REDUCED TO NIL SEE ACCOUNT NO... 581411 FOR NEW VALUATION	PAR ST LAURENT										
5814 27	8120 AVE OUTREMONT FRED A RENZETTI 7077 DE ST VALLIER 8120 ave. Outremont	PAR ST LAURENT 636 550 636 549 DRAUGHTSMAN C	560. 288	3240.				3800. 280	52 26		RESO. N. 44/961 (10/5/44)	
5814 28	LOD AVE OUTREMONT FRED A RENZETTI 7077 3E ST VALLIER	PAR ST LAURENT 636 549 DRAUGHTSMAN C	280					280	26			

VILLE DE **MONTREAL**
CITY OF

10:19

RÔLE SUPPLÉMENTAIRE D'ÉVALUATION DES IMMEUBLES POUR L'EXERCICE FINANCIER COMMENÇANT LE 1ER MAI, 1945
SUPPLEMENTARY VALUATION ROLL OF IMMOVABLE PROPERTY FOR THE FISCAL YEAR COMMENCING 1ST MAY, 1945

1944

RUE STREET		ARRONDISSEMENT ELECTORAL ELECTORAL DISTRICT		QUARTIER ST JEAN #58 WARD							ENTRETIEN DES TROTTOIRS MAINTENANCE OF SIDEWALKS POL. FRONT ST.	VOÛTES VAULTS	RÉSOLUTION REDUCTION NO.
No DE COMPTE ACCOUNT No.	EMPLACEMENT DE L'IMMEUBLE LOCATION OF PROPERTY	CADASTRE - SUBDIVISION	VALEUR (DOLLARS SEULEMENT) - VALUE (DOLLARS ONLY)										
			TERRAIN LAND	BÂTIMENTS BUILDINGS	EXEMPT	VALEUR TOTALE - TOTAL VALUE							
NOM ET ADRESSE DU PROPRIÉTAIRE NAME AND ADDRESS OF OWNER		OCCUPATION ET/AND DÉNOMINATION	CATHOLIQUE CATHOLIC	PROTESTANTE PROTESTANT	NEUTRE NEUTRAL	JUIVE JEWISH							
	---- A.E. 38 ----	<u>PAR ST LAURENT</u>											
5814 68	7478-76 AVE OUTREMONT	636	265										
	ANDREW EUCHMIJ 875 NOTRE DAME OUEST	MANAGER	C	4 50	55 50			60 00				25	
	---- A.E. 27 ----	<u>PAR ST LAURENT</u>											
5814 94	7010-08 AVE OUTREMONT	636	107										
	MARIE ANNE BRADLEY EPOUSE S. DE B. DE R O HEBERT 243 BOUL ST JOSEPH EST	EMP. CIVIL	C	5 00	35 00			40 00				25	
	---- A.E. 27 ----	<u>PAR ST LAURENT</u>											
5814 95	7006-04 AVE OUTREMONT	636	106										
	DOSITHE BRUNET 2251 CHAMPLAIN	VENDEUR	C	5 00	35 00			40 00				25	
	---- A.E. 27 ----	<u>PAR ST LAURENT</u>											
5814 99	5980-78 AVE OUTREMONT	636	102										
			101										
			100										
	OLGA GARBARINO WIFE S. AS TO P. OF RAPHAEL PASCALES 2215 BOUL ST JOSEPH EST	TAILOR	C	14 50	25 50			40 00				75	

VILLE DE
CITY OF

MONTREAL

1350

RÔLE SUPPLÉMENTAIRE D'ÉVALUATION DES IMMEUBLES POUR L'EXERCICE FINANCIER COMMENÇANT LE 1ER MAI, 1948
SUPPLEMENTARY VALUATION ROLL OF IMMOVABLE PROPERTY FOR THE FISCAL YEAR COMMENCING 1ST MAY, 1948

1948

RUE
STREET

ARRONDISSEMENT ELECTORAL
ELECTORAL DISTRICT

QUARTIER ST JEAN #58
WARD

No DE COMPTE ACCOUNT No.	EMPLACEMENT DE L'IMMEUBLE LOCATION OF PROPERTY	CADASTRE - SUBDIVISION OCCUPATION ET/AND DENOMINATION	VALEUR (DOLLARS SEULEMENT) - VALUE (DOLLARS ONLY)					ENTRETIEN DES TROTTOIRS MAINTENANCE OF SIDEWALKS POS. FRONT FT.	VOÛTES VAULTS	RÉSOLUTION REDUCTION NO.
			TERRAIN LAND	BÂTIMENTS BUILDINGS	EXEMPT	CATHOLIQUE CATHOLIC	PROTESTANTE PROTESTANT			
	---- A.E. 43 ----	<u>PAR ST LAURENT</u>								
581540	7257-59 AVE OUTREMONT	636 206 637 343								
	ANDRE DECAEN 1275 LABELLE	PATISSIER C	5 00	50 00				55 00		25
	---- A.E. 38 ----	<u>PAR ST LAURENT</u>								
581561	LOT AVE OUTREMONT	636 317 637 454								
	CITE DE MONTREAL	EX	4 50		4 50					25
	---- A.E. 38 ----	<u>PAR ST LAURENT</u>								
581562	LOT AVE OUTREMONT	636 318 637 455								
	CITE DE MONTREAL	EX	4 50		4 50					25
	---- A.E. 38 ----	<u>PAR ST LAURENT</u>								
581563	LOT AVE OUTREMONT	636 319 637 456								
	MARY MULLANE ROGER O'GRADY	C	4 50		4 50					25

VILLE DE
CITY OF **MONTREAL**

1351

RÔLE SUPPLÉMENTAIRE D'ÉVALUATION DES IMMEUBLES POUR L'EXERCICE FINANCIER COMMENÇANT LE 1ER MAI, 1948
SUPPLEMENTARY VALUATION ROLL OF IMMOVABLE PROPERTY FOR THE FISCAL YEAR COMMENCING 1ST MAY, 1948 **1944**

RUE / STREET: _____
ARRONDISSEMENT ELECTORAL / ELECTORAL DISTRICT: _____
QUARTIER / WARD: **ST JEAN #58**

No DE COMPTE ACCOUNT No.	EMPLACEMENT DE L'IMMEUBLE LOCATION OF PROPERTY NOM ET ADRESSE DU PROPRIETAIRE NAME AND ADDRESS OF OWNER	CADASTRE - SUBDIVISION OCCUPATION ET/ AND DENOMINATION	VALEUR (DOLLARS SEULEMENT) - VALUE (DOLLARS ONLY)							ENTRETIEN DES TROTTOIRS MAINTENANCE OF SIDEWALKS P.S. FROM FT.	VOUTES VAULTS	RÉSOLUTION REDUCTION No.
			TERRAIN LAND	BÂTIMENTS BUILDINGS	EXEMPT	CATHOLIQUE CATHOLIC	PROTESTANTE PROTESTANT	NEUTRE NEUTRAL	JUIVE JEWISH			
	---- A.E. 38 ----	<u>PAR ST LAURENT</u>										
5815 64	LOT AVE OUTREMONT	636 320 637 457										
	MARY MULLANE ROGER O'GRADY	C	4 50						4 50		25	
	---- A.E. 40 ----	<u>PAR ST LAURENT</u>										
5815 93	LOT AVE OUTREMONT	636 507 637 877										
	HERBERT MEADES 7943 AVE OUTREMONT	WAREHOUSEMAN P	3 50						3 50		N.S.C.	
	---- A.E. 46 ----	<u>PAR ST LAURENT</u>										
5815 94	LOT AVE OUTREMONT	636 508 637 878										
	HERBERT MEADES 7943 AVE OUTREMONT	WAREHOUSEMAN P	3 50						3 50		N.S.C.	
	---- A.E. 40 ----	<u>PAR ST LAURENT</u>										
5815 95	LOT AVE OUTREMONT	636 509 637 879										
	EMILE LANGLOIS DANIEL PAQUETTE J ALPHONSE VEZINA "MONTREAL HOUSING REGD"	MNFTR. AGENT ENTREPRENEUR C	3 50						3 50		N.S.C.	

RÔLE SUPPLÉMENTAIRE D'ÉVALUATION DES IMMEUBLES POUR L'EXERCICE FINANCIER COMMENÇANT LE 1ER MAI, 1945
SUPPLEMENTARY VALUATION ROLL OF IMMOVABLE PROPERTY FOR THE FISCAL YEAR COMMENCING 1ST MAY, 1945 1944 77

RUE STREET ARRONDISSEMENT ELECTORAL ELECTORAL DISTRICT QUARTIER ST JEAN #58 WARD

No DE COMPTE ACCOUNT No.	EMPLACEMENT DE L'IMMEUBLE LOCATION OF PROPERTY NDM ET ADRESSE DU PROPRIÉTAIRE NAME AND ADDRESS OF OWNER	CADASTRE - SUBDIVISION OCCUPATION ET/AND DENOMINATION	VALEUR (DOLLARS SEULEMENT) - VALUE (DOLLARS ONLY)						ENTRETIEN DES TROUPEAUX MAINTENANCE OF SIDEWALKS POS. FRONT ST.	VOÛTES VAULTS	RÉSOLUTION REDUCTION No.
			TERRAIN LAND	BÂTIMENTS BUILDINGS	EXEMPT	CATHOLIQUE CATHOLIC	PROTESTANTE PROTESTANT	NEUTRE NEUTRAL			
	-----A.E. 40 -----	<u>PAR ST LAURENT</u>									
5815 96	LOT AVE OUTREMONT	636 510 637 880									
	EMILE LANGLOIS DANIEL PAQUETTE	MNFTR. C AGENT	3 50							N.S.C.	
	J ALPHONSE VEZINA "MONTREAL HOUSING REG'D"	ENTREPRENEUR									
	----- A.E. 40 -----	<u>PAR ST LAURENT</u>									
5815 97	LOT AVE OUTREMONT	636 511 637 881									
	EMILE LANGLOIS DANIEL PAQUETTE J ALPHONSE VEZINA "MONTREAL HOUSING REG'D"	MNFTR. C AGENT ENTREPRENEUR	3 50							N.S.C.	
	----- A.E. 40 -----	<u>PAR ST LAURENT</u>									
5815 98	LOT AVE OUTREMONT	636 512 637 882									
	EMILE LANGLOIS DANIEL PAQUETTE J ALPHONSE VEZINA "MONTREAL HOUSING REG'D"	MNFTR. C AGENT ENTREPRENEUR	3 50							N.S.C.	

VILLE DE
CITY OF **MONTREAL**

1333

RÔLE SUPPLÉMENTAIRE D'ÉVALUATION DES IMMEUBLES POUR L'EXERCICE FINANCIER COMMENÇANT LE 1ER MAI, 1943
 SUPPLEMENTARY VALUATION ROLL OF IMMOVABLE PROPERTY FOR THE FISCAL YEAR COMMENCING 1ST MAY, 1943

1944 W

RUE STREET	ARRONDISSEMENT ELECTORAL ELECTORAL DISTRICT	QUARTIER WARD	VALEUR (DOLLARS SEULEMENT) - VALUE (DOLLARS ONLY)							ENTRETIEN DES TROUITS MAINTENANCE OF SIDEWALKS PDS. FRONT PT.	VOÛTES VAULTS	RÉSOLUTION REDUCTION NO.
			CADASTRE - SUBDIVISION		TERRAIN LAND	BÂTIMENTS BUILDINGS	VALEUR TOTALE - TOTAL VALUE					
No DE COMPTE ACCOUNT No.	EMPLACEMENT DE L'IMMEUBLE LOCATION OF PROPERTY	NOM ET ADRESSE DU PROPRIÉTAIRE NAME AND ADDRESS OF OWNER	OCCUPATION ET/AND DENOMINATION			EXEMPT	CATHOLIQUE CATHOLIC	PROTESTANTE PROTESTANT	NEUTRE NEUTRAL	JUIVE JEWISH		
	---- A.E. 40 ----		<u>PAR ST LAURENT</u>									
5815 99	LOT AVE OUTREMONT		636 513 637 883									
		EMILE LANGLOIS DANIEL PAQUETTE J ALPHONSE VEZINA "MONTREAL HOUSING REG'D"	MNFTR. C AGENT ENTREPRENEUR	3 50			3 50					N.S.C.
	---- A.E. 40 ----		<u>PAR ST LAURENT</u>									
5816 00	LOT AVE OUTREMONT		636 514 637 884									
		EMILE LANGLOIS DANIEL PAQUETTE J ALPHONSE VEZINA "MONTREAL HOUSING REG'D"	MNFTR. C AGENT ENTREPRENEUR	3 50			3 50					N.S.C.
	---- A.E. 40 ----		<u>PAR ST LAURENT</u>									
5816 01	LOT AVE OUTREMONT		636 515 637 885									
		EMILE LANGLOIS DANIEL PAQUETTE J ALPHONSE VEZINA "MONTREAL HOUSING REG'D"	MNFTR. C AGENT ENTREPRENEUR	3 50			3 50					N.S.C.
	---- A.E. 40 ----		<u>PAR ST LAURENT</u>									
5816 02	LOT AVE OUTREMONT		636 516 637 886									
		EMILE LANGLOIS DANIEL PAQUETTE J ALPHONSE VEZINA "MONTREAL HOUSING REG'D"	MNFTR. C AGENT ENTREPRENEUR	3 50			3 50					N.S.C.

VILLE DE MONTREAL
CITY OF

RÔLE SUPPLÉMENTAIRE D'ÉVALUATION DES IMMEUBLES POUR L'EXERCICE FINANCIER COMMENÇANT LE 1ER MAI, 1943
SUPPLEMENTARY VALUATION ROLL OF IMMOVABLE PROPERTY FOR THE FISCAL YEAR COMMENCING 1ST MAY, 1943

1354

1944

RUE STREET	ARRONDISSEMENT ELECTORAL ELECTORAL DISTRICT	VALEUR (DOLLARS SEULEMENT) - VALUE (DOLLARS ONLY)								ENTRETIEN DES TROTTOIRS MAINTENANCE OF SIDEWALKS POS. FRONT PT.	VOÛTES VAULTS	RÉSOLUTION REDUCTION NO.
		CADASTRE - SUBDIVISION		TERRAIN LAND	BÂTIMENTS BUILDINGS	EXEMPT	CATHOLIQUE CATHOLIC	PROTESTANTE PROTESTANT	NEUTRE NEUTRAL			
	----- A.E. 40 -----	<u>PAR ST LAURENT</u>										
581603	LOT AVE OUTREMONT	636	517									
		637	887									
	EMILE LANGLOIS DANIEL PAQUETTE J ALPHONSE VEZINA "MONTREAL HOUSING REG'D"	MNFTR. AGENT ENTREPRENEUR	C	3 50			3 50					N.S.C.
	----- A.E. 40 -----	<u>PAR ST LAURENT</u>										
581604	LOT AVE OUTREMONT	636	518									
		637	888									
	EMILE LANGLOIS DANIEL PAQUETTE J ALPHONSE VEZINA "MONTREAL HOUSING REG'D"	MNFTR. AGENT ENTREPRENEUR	C	3 50			3 50					N.S.C.
	----- A.E. 40 -----	<u>PAR ST LAURENT</u>										
581605	LOT AVE OUTREMONT	636	519									
	EMILE LANGLOIS DANIEL PAQUETTE J A VEZINA "MONTREAL HOUSING REG'D"	MNFTR. AGENT ENTREPRENEUR	C	3 50			3 50					N.S.C.
	----- A.E. 40 -----	<u>PAR ST LAURENT</u>										
581606	LOT AVE OUTREMONT	636	520									
	EMILE LANGLOIS DANIEL PAQUETTE J A VEZINA "MONTREAL HOUSING REG'D"	MNFTR. AGENT ENTREPRENEUR	C	3 50			3 50					N.S.C.

44/420
(9/3/44)

44/421

VILLE DE MONTREAL
CITY OF

1335

RÔLE SUPPLÉMENTAIRE D'ÉVALUATION DES IMMEUBLES POUR L'EXERCICE FINANCIER COMMENÇANT LE 1ER MAI, 1948
SUPPLEMENTARY VALUATION ROLL OF IMMOVABLE PROPERTY FOR THE FISCAL YEAR COMMENCING 1ST MAY, 1948

RUE STREET	ARRONDISSEMENT ELECTORAL ELECTORAL DISTRICT	QUARTIER WARD	EMPLACEMENT DE L'IMMEUBLE LOCATION OF PROPERTY		CADASTRE - SUBDIVISION		VALEUR (DOLLARS SEULEMENT) - VALUE (DOLLARS ONLY)					EXEMPTION DES TROTTOIRS MAINTENANCE OF SIDEWALKS POS. FRONT PT.	VOUTES VAULTS	RÉSOLUTION REDUCTION NO.		
			NOM ET ADRESSE DU PROPRIÉTAIRE NAME AND ADDRESS OF OWNER	OCCUPATION ET / AND DENOMINATION	TERRAIN LAND	BÂTIMENTS BUILDINGS	EXEMPT	CATHOLIQUE CATHOLIC	PROTESTANTE PROTESTANT	NEUTRE NEUTRAL	JUIVE JEWISH				VALEUR TOTALE - TOTAL VALUE	
5816 07	PAR ST LAURENT	ST JEAN #58	ANNULÉ - voir cptes nos 586703 à 586706 LOT AVE OUTREMONT	635 521	637 891	0	350									
			EMILE LANGLOIS DANIEL PAQUETTE J A VEZINA *MONTREAL HOUSING REGION*													
5816 08	PAR ST LAURENT	ST JEAN #58	ANNULÉ - voir cptes nos 586703 à 586706 LOT AVE OUTREMONT	635 522	637 892	0	350									
			EMILE LANGLOIS DANIEL PAQUETTE J A VEZINA *MONTREAL HOUSING REGION*													
5816 09	PAR ST LAURENT	ST JEAN #58	ANNULÉ - voir cptes nos 586703 à 586706 LOT AVE OUTREMONT	635 523	637 893	0	350									
			EMILE LANGLOIS DANIEL PAQUETTE J A VEZINA *MONTREAL HOUSING REGION*													
5816 10	PAR ST LAURENT	ST JEAN #58	ANNULÉ - voir cptes nos 586703 à 586706 LOT AVE OUTREMONT	635 524	637 894	0	350									
			EMILE LANGLOIS DANIEL PAQUETTE J A VEZINA *MONTREAL HOUSING REGION*													

VILLE DE
CITY OF **MONTREAL**

RÔLE SUPPLÉMENTAIRE D'ÉVALUATION DES IMMEUBLES POUR L'EXERCICE FINANCIER COMMENÇANT LE 1ER MAI, 1943
SUPPLEMENTARY VALUATION ROLL OF IMMOVABLE PROPERTY FOR THE FISCAL YEAR COMMENCING 1ST MAY, 1943

1336

1944

QUARTIER ST JEAN #58
WARD

RUE
STREET

ARRONDISSEMENT ELECTORAL
ELECTORAL DISTRICT

No DE COMPTE ACCOUNT No.	EMPLACEMENT DE L'IMMEUBLE LOCATION OF PROPERTY	CADASTRE—SUBDIVISION	VALEUR (DOLLARS SEULEMENT) — VALUE (DOLLARS ONLY)							EXEMPTION DES TROTTOIRS MAINTENANCE OF SIDEWALKS POS. FRONT PT.	VOÛTES VAULTS	RÉSOLUTION REDUCTION NO.
			TERRAIN LAND	BÂTIMENTS BUILDINGS	EXEMPT	CATHOLIQUE CATHOLIC	PROTESTANTE PROTESTANT	NEUTRE NEUTRAL	JUIVE JEWISH			
	**** A.E. 35 ****	<u>PAR ST LAURENT</u>										
5816 28	8215- LOT AVE OUTREMONT	636 581										
	WILLIAM TKACH GOLF GREEN BIRNAM ST	N	2 50	2 200.					2 200.	2 50	N.S.C.	44/1676 (8/11/44)
	**** A.E. 35 ****	<u>PAR ST LAURENT</u>										
5816 90	LOT AVE OUTREMONT	636 658										
	CITE DE MONTREAL	EX	1 20		1 20						N.S.C.	
	**** A.E. 35 ****	<u>PAR ST LAURENT</u>										
5817 07	LOT AVE CHAMPAGNEUR	637 1411										
	JOHN EDWARD EASTERBROOK 10797 WAVERLEY	CARPENTER P	1 40						1 40	25	25	
	**** A.E. 35 ****	<u>PAR ST LAURENT</u>										
5817 69	8174 AVE CHAMPAGNEUR	637 1075										
	JAN STANKO & DOMICELA PROKOPOWIER SON EPSE 8174 AVE CHAMPAGNEUR	PRESSIER C	3 00	29 00					32 00		25	
	**** A.E. 35 ****	<u>PAR ST LAURENT</u>										
5817 70	LOT AVE CHAMPAGNEUR	637 1074										
	JEAN STANKO 8174 AVE CHAMPAGNEUR	PRESSEUR C	2 70						2 70		25	

RÔLE SUPPLÉMENTAIRE D'ÉVALUATION DES IMMEUBLES POUR L'EXERCICE FINANCIER COMMENÇANT LE 1ER MAI, 1943 1944
 SUPPLEMENTARY VALUATION ROLL OF IMMOVABLE PROPERTY FOR THE FISCAL YEAR COMMENCING 1ST MAY, 1943

RUE STREET	ARRONDISSEMENT ELECTORAL ELECTORAL DISTRICT	EMPLACEMENT DE L'IMMEUBLE LOCATION OF PROPERTY	CADASTRE - SUBDIVISION	VALEUR (DOLLARS SEULEMENT) - VALUE (DOLLARS ONLY)							ENTRETIEN DES TROTTOIRS MAINTENANCE OF SIDEWALKS POS. FRONT FT.	VOÛTES VAULTS	RÉSOLUTION RÉDUCTION NO.	
				TERRAIN LAND	BÂTIMENTS BUILDINGS	EXEMPT	CATHOLIQUE CATHOLIC	PROTESTANTE PROTESTANT	NEUTRE NEUTRAL	JUIVE JEWISH				VALEUR TOTALE - TOTAL VALUE
		**** A.E. 35 ****	<u>PAR ST LAURENT</u>											
581774		LOT AVE CHAMPAGNEUR PETER ANDRONIK 8150 AVE CHAMPAGNEUR	637 1069 FIREMAN-ENG. C	270				270				25		
		**** A.E. 35 ****	<u>PAR ST LAURENT</u>											
581775		LOT AVE CHAMPAGNEUR PETER ANDRONIK 8150 AVE CHAMPAGNEUR	637 1068 FIREMAN-ENG. C	270				270				25		
		**** A.E. 40 ****	<u>PAR ST LAURENT</u>											
581776		LOT AVE CHAMPAGNEUR PETER ANDRONIK 8150 AVE CHAMPAGNEUR	637 1067 FIREMAN-ENG. C	270				270				25		
		**** A.E. 40 ****	<u>PAR ST LAURENT</u>											
581778		8120 LOT AVE CHAMPAGNEUR LORENZO MORELLO 7079 AVE DE CHATEAUBRIAND	637 1065 PLATRIER C	270	4950			4950 270				25		DEPT. No. 44/1646 (6/11/44)
		**** A.E. 40 ****	<u>PAR ST LAURENT</u>											
581779		LOT AVE CHAMPAGNEUR LORENZO MORELLO 7079 AVE DE CHATEAUBRIAND	637 1064 PLATRIER C	270				270				25		

RÔLE SUPPLÉMENTAIRE D'ÉVALUATION DES IMMEUBLES POUR L'EXERCICE FINANCIER COMMENÇANT LE 1ER MAI, 1943
SUPPLEMENTARY VALUATION ROLL OF IMMOVABLE PROPERTY FOR THE FISCAL YEAR COMMENCING 1ST MAY, 1943

1944 481

RUE
STREET

ARRONDISSEMENT ELECTORAL
ELECTORAL DISTRICT

QUARTIER ST JEAN #58
WARD

No DE COMPTE ACCOUNT No.	EMPLACEMENT DE L'IMMEUBLE LOCATION OF PROPERTY NOM ET ADRESSE DU PROPRIÉTAIRE NAME AND ADDRESS OF OWNER	CADASTRE - SUBDIVISION OCCUPATION ET/AND DENOMINATION	VALEUR (DOLLARS SEULEMENT) - VALUE (DOLLARS ONLY)							ENTRETIEN DES TROTTOIRS MAINTENANCE OF SIDEWALKS POS. PROJ. FT.	VOÛTES VAULTS	RÉDUCTION REDUCTION NO.
			TERRAIN LAND	BÂTIMENTS BUILDINGS	EXEMPT	CATHOLIQUE CATHOLIC	PROTESTANTE PROTESTANT	NEUTRE NEUTRAL	JUIVE JEWISH			
	---- A.E. 40 ----	<u>PAR ST LAURENT</u>										
5817 86	6022-20 AVE CHAMPAGNEUR ANDRE SOCHOR MARIE NEYTKOVA HIS WIFE 2017 BERRI	637 913 MECHANIC C	3 50	46 50				50 00			25	
	---- A.E. 40 ----	<u>PAR ST LAURENT</u>										
5817 88	⁷⁹⁶⁰ 107 AVE CHAMPAGNEUR ANTON KREDL STEVEN KREDL 7992 AVE CHAMPAGNEUR	637 911 637 910 CONTRACTEUR P CONTRACTEUR	3 50 200	1 800				2 500 3 50			50 25	ORRT. No. H4/1054 (19/5/44)
	---- A.E. 40 ----	<u>PAR ST LAURENT</u>										
5817 89	Annulé - voir cpte no. 5817 88. 107 AVE CHAMPAGNEUR ANTON KREDL STEVEN KREDL 7992 AVE CHAMPAGNEUR	637 910 CONTRACTEUR P CONTRACTEUR	3 50					3 50			25	
	---- A.E. 40 ----	<u>PAR ST LAURENT</u>										
5817 90	7992-86 AVE CHAMPAGNEUR STEFAN KREDL 15/36 7992 AVE CHAMPAGNEUR ANTON KREDL 15/36 7992 AVE CHAMPAGNEUR LOUIS KREDL 2/36 OTTO KREDL 2/36 MARY KREDL 2/36	637 909 908 907 BRICKLAYER P PLUMBER	10 00	100 00				110 00			75	

RÔLE SUPPLÉMENTAIRE D'ÉVALUATION DES IMMEUBLES POUR L'EXERCICE FINANCIER COMMENÇANT LE 1ER MAI, 1948
 SUPPLEMENTARY VALUATION ROLL OF IMMOVABLE PROPERTY FOR THE FISCAL YEAR COMMENCING 1ST MAY, 1948

1948 15

QUARTIER ST JEAN #58
WARD

RUE STREET	ARRONDISSEMENT ELECTORAL ELECTORAL DISTRICT	VALEUR (DOLLARS SEULEMENT) - VALUE (DOLLARS ONLY)							DÉTACHÉ DES TROTTOIRS MAINTENANCE OF SIDEWALKS POS. FRONT FT.	VOÛTES VAULTS	RÉSOLUTION REDUCTION NO.
		EMPLACEMENT DE L'IMMEUBLE LOCATION OF PROPERTY	CADASTRE - SUBDIVISION	TERRAIN LAND	BÂTIMENTS BUILDINGS	EXEMPT	CATHOLIQUE CATHOLIC	PROTESTANTE PROTESTANT			
No DE COMPTE ACCOUNT No.		NOM ET ADRESSE DU PROPRIÉTAIRE NAME AND ADDRESS OF OWNER	OCCUPATION ET/AND DENOMINATION								
		---- A.E. 38 ----	<u>PAR ST LAURENT</u>								
581818		LOT AVE CHAMPAGNEUR	637 495								
		GABRIELLE RODRIGUE 7576 AVE CHAMPAGNEUR G ROLAND RODRIGUE SAYABEC - P.Q.	C	4 50					4 50		26
		---- A.E. 38 ----	<u>PAR ST LAURENT</u>								
581819		LOT AVE CHAMPAGNEUR	637 494								
		GABRIELLE RODRIGUE 7576 AVE CHAMPAGNEUR G ROLAND RODRIGUE SAYABEC - P.Q.	C	4 50					4 50		26
		---- A.E. 38 ----	<u>PAR ST LAURENT</u>								
581840		LOT AVE CHAMPAGNEUR	537 470								
		THOMAS ROGERSON THIRHALL ROGERSON ARTHUR JOHN ROGERSON VANCOUVER - B.C.	1/3 1/3 1/3 P	4 50					4 50		25
		5051 BANNANTYNE - VERDUN									
		---- A.E. 27 ----	<u>PAR ST LAURENT</u>								
581859		7020-16 AVE CHAMPAGNEUR	637 160								
		AGNES GRACE WID. OF OREN BRODEN 7020 AVE CHAMPAGNEUR	C	5 50	52 50				58 00		25

VILLE DE MONTREAL
CITY OF

1330

RÔLE SUPPLÉMENTAIRE D'ÉVALUATION DES IMMEUBLES POUR L'EXERCICE FINANCIER COMMENÇANT LE 1ER MAI, 1943 1944
SUPPLEMENTARY VALUATION ROLL OF IMMOVABLE PROPERTY FOR THE FISCAL YEAR COMMENCING 1ST MAY, 1943

RUE STREET ARRONDISSEMENT ELECTORAL ELECTORAL DISTRICT QUARTIER ST JEAN #58 WARD

No DE COMPTE ACCOUNT No.	EMPLACEMENT DE L'IMMEUBLE LOCATION OF PROPERTY NOM ET ADRESSE DU PROPRIÉTAIRE NAME AND ADDRESS OF OWNER	CADASTRE - SUBDIVISION OCCUPATION ET / AND DENOMINATION	TERRAIN LAND	BÂTIMENTS BUILDINGS	VALEUR (DOLLARS SEULEMENT) - VALUE (DOLLARS ONLY)					ENTRETIEN DES TROTTOIRS MAINTENANCE OF SIDEWALKS POS. FRONT ET.	VOÛTES VAULTS	RÉSOLUTION REDUCTION NO.
					EXEMPT	CATHOLIQUE CATHOLIC	PROTESTANTE PROTESTANT	NEUTRE NEUTRAL	JUIVE JEWISH			
	---- A.E. 27 ----	<u>PAR ST LAURENT</u>										
581860	LOT AVE CHAMPAGNEUR BRIDGET BRODEN WID. OF THOMAS MC GRATH JAMES MC GRATH JOHN MC GRATH	637 159 C	5 50						5 50		25	
	---- A.E. 23 ----	<u>PAR ST LAURENT</u>										
581880	6929 AVE CHAMPAGNEUR DONALD JOHN McDONALD 2292 MONSABRE	637 188 C	5 50	10 00					15 50		25	
	---- A.E. 23 ----	<u>PAR ST LAURENT</u>										
581881	LOT AVE CHAMPAGNEUR DONALD JOHN McDONALD 2292 MONSABRE	637 189 C	5 50						5 50		25	
	---- A.E. 23 ----	<u>PAR ST LAURENT</u>										
581887	6971 AVE CHAMPAGNEUR CORINNE CARRIER MELINA FILION 7495 AVE CHAMPAGNEUR	637 195 C	5 50	14 50					20 00		25	

VILLE DE
CITY OF **MONTREAL**

1001

RÔLE SUPPLÉMENTAIRE D'ÉVALUATION DES IMMEUBLES POUR L'EXERCICE FINANCIER COMMENÇANT LE 1ER MAI, 1943
 SUPPLEMENTARY VALUATION ROLL OF IMMOVABLE PROPERTY FOR THE FISCAL YEAR COMMENCING 1ST MAY, 1943

1944

QUARTIER ST JEAN #58
WARD

RUE STREET	ARRONDISSEMENT ELECTORAL ELECTORAL DISTRICT	VALEUR (DOLLARS SEULEMENT) - VALUE (DOLLARS ONLY)							ENTRETIEN DES TRACINGS MAINTENANCE OF SIDEWALKS POS. FRONT PT.	VOÛTES VAULTS	RÉSOLUTION REDUCTION NO.
		EMPLACEMENT DE L'IMMEUBLE LOCATION OF PROPERTY	CADASTRE - SUBDIVISION	TERRAIN LAND	BÂTIMENTS BUILDINGS	EXEMPT	CATHOLIQUE CATHOLIC	PROTESTANTE PROTESTANT			
No DE COMPTE ACCOUNT No.	NOM ET ADRESSE DU PROPRIÉTAIRE NAME AND ADDRESS OF OWNER	OCCUPATION ET/AND DENOMINATION	VALEUR TOTALE - TOTAL VALUE								
	**** A.E. 43 ****	<u>PAR ST LAURENT</u>									
5819 08	7241-43 AVE CHAMPAGNEUR	637 374									
	FRANK WINDISCH 4065 AVE HENRI JULIEN KARL PFEIFFER 3534 COLONIALE	JARDINIER C MANOEUVRE	5 30	34 50			40 00				25
	**** A.E. 44 ****	<u>PAR ST LAURENT</u>									
5819 19	7461 AVE CHAMPAGNEUR	637 521									
	SAMUEL GRAY 7461 CHAMPAGNEUR AVE	CARPENTER P	4 50	25 50			30 00				25
	**** A.E. 42 ****	<u>PAR ST LAURENT</u>									
5819 41	LOT AVE CHAMPAGNEUR	637 739									
	LA CITE DE MONTREAL	EX	4 50		4 50			4 50			25
		(NEUTRE POUR TAXE SCOLAIRE)						TAXE SCOLAIRE			
	**** A.E. 42 ****	<u>PAR ST LAURENT</u>									
5819 79	8001-03 AVE CHAMPAGNEUR	637 946									
	MARGARET LOWE WID OF JOSEPH WILLIAMS	P	3 50	34 50			38 00				25

VILLE DE
CITY OF **MONTREAL**

1382

RÔLE SUPPLÉMENTAIRE D'ÉVALUATION DES IMMEUBLES POUR L'EXERCICE FINANCIER COMMENÇANT LE 1ER MAI, 1945 **1944**
 SUPPLEMENTARY VALUATION ROLL OF IMMOVABLE PROPERTY FOR THE FISCAL YEAR COMMENCING 1ST MAY, 1945

RUE STREET	ARRONDISSEMENT ELECTORAL ELECTORAL DISTRICT	QUARTIER WARD	VALEUR (DOLLARS SEULEMENT) - VALUE (DOLLARS ONLY)					EXEMPT	CATHOLIQUE CATHOLIC	PROTESTANTE PROTESTANT	NEUTRE NEUTRAL	JUIVE JEWISH	ENTRETIEN DES TROTTOIRS MAINTENANCE OF SIDEWALKS Pos. FRONT FT.	VOÛTES VAULTS	RÉSOLUTION REDUCTION NO.
			TERRAIN LAND	BÂTIMENTS BUILDINGS	VALEUR TOTALE - TOTAL VALUE										
NO DE COMPTE ACCOUNT NO.	EMPLACEMENT DE L'IMMEUBLE LOCATION OF PROPERTY	CADASTRE - SUBDIVISION													
	NOM ET ADRESSE DU PROPRIÉTAIRE NAME AND ADDRESS OF OWNER	OCCUPATION ET/AND DENOMINATION													
	---- A.E. 42 ----	<u>PAR ST LAURENT</u>													
581980	8011 AVE CHAMPAGNEUR	637 947 948 949													
	STEFAN KREDL 15/36 ANTON KREDL 15/36 7992 AVE CHAMPAGNEUR OTTO KREDL 2/36 MARY KREDL 2/36 LOUIS KREDL 2/36	BRICKLAYER P PLUMBER	10 00	200 00		210 00							75		
	---- A.E. 35 ----	<u>PAR ST LAURENT</u>													
581987	LOT AVE CHAMPAGNEUR	637 1104													
	ANDREW ORAVEC 3924 ST DENISE 11390 de la Sarbonne	OUVRIER EN METAL C	1 50			1 50							25		
	---- A.E. 35 ----	<u>PAR ST LAURENT</u>													
581988	LOT AVE CHAMPAGNEUR	637 1105													
	Andrew Oravec JOSEPH ALPHONSE VEZINA 109 JEAN TALON WEST 11390 de la Sarbonne	Ouvrier en metal ENTREPRENEUR C	1 50			1 50							25		
	---- A.E. 35 ----	<u>PAR ST LAURENT</u>													
581989	8135 LOT AVE CHAMPAGNEUR	637 1106													
	FRANCES WISOLANSKA WIFE S. AS TO P. OF JOHN PIZON 7941 AVE STUART	FIREMAN C	1 50	5400.		5400. 1 50							25		

OBJET No. 45/1123
(7/5/45)

VILLE DE
CITY OF **MONTREAL**

RÔLE SUPPLÉMENTAIRE D'ÉVALUATION DES IMMEUBLES POUR L'EXERCICE FINANCIER COMMENÇANT LE 1ER MAI, 1948
SUPPLEMENTARY VALUATION ROLL OF IMMOVABLE PROPERTY FOR THE FISCAL YEAR COMMENCING 1ST MAY, 1948

1363

1944 13

QUARTIER ST JEAN #58
WARD

RUE ARRONDISSEMENT ELECTORAL
STREET ELECTORAL DISTRICT

No DE COMPTE ACCOUNT No.	EMPLACEMENT DE L'IMMEUBLE LOCATION OF PROPERTY NOM ET ADRESSE DU PROPRIÉTAIRE NAME AND ADDRESS OF OWNER	CADASTRE—SUBDIVISION OCCUPATION ET/AND DENOMINATION	TERRAIN LAND	BÂTIMENTS BUILDINGS	VALEUR (DOLLARS SEULEMENT) — VALUE (DOLLARS ONLY)					ENTRETIEN DES TROTTOIRS MAINTENANCE OF SIDEWALKS Pds. Front Pt.	VOÛTES VAULTS	RÉSOLUTION REDUCTION NO.
					EXEMPT	CATHOLIQUE CATHOLIC	PROTESTANTE PROTESTANT	NEUTRE NEUTRAL	JUIVE JEWISH			
5819 90	**** A.E. 35 **** LOT AVE CHAMPAGNEUR FRANCES WISOLAWSKA WIFE S.A.S JOHN PIZON 7941 AVE STUART	<u>PAT ST LAURENT</u> 637 1107 TO P. OF FIREMAN C	1 50							25		
5820 18	**** A.E. 35 **** LOT AVE CHAMPAGNEUR SUCC ERNEST ARTHUR BERNIER A/S ERNEST DANIEL TWIGHT ROBERT CHARRIE	<u>PAR ST LAURENT</u> 637 1280 MANAGER ACCOUNTANT (EXEC. & TRUSTEES) C	1 50								N.S.C.	
5820 20	**** A.E. 35 **** LOT AVE CHAMPAGNEUR J MARTIAL ROCHELEAU 829 MONT ROYAL EST	<u>PAR ST LAURENT</u> 637 1282 MCHD C	1 50								N.S.C.	
5820 21	**** A.E. 35 **** LOT AVE CHAMPAGNEUR J MARTIAL ROCHELEAU 829 MONT ROYAL EST	<u>PAR ST LAURENT</u> 637 1283 MCHD C	1 50								N.S.C.	

VILLE DE **MONTREAL**
CITY OF

1334

RÔLE SUPPLÉMENTAIRE D'ÉVALUATION DES IMMEUBLES POUR L'EXERCICE FINANCIER COMMENÇANT LE 1ER MAI, 1943 **1944**
SUPPLEMENTARY VALUATION ROLL OF IMMOVABLE PROPERTY FOR THE FISCAL YEAR COMMENCING 1ST MAY, 1943

RUE
STREET

ARRONDISSEMENT ELECTORAL
ELECTORAL DISTRICT

QUARTIER ST JEAN #58
WARD

No DE COMPTE ACCOUNT No.	EMPLACEMENT DE L'IMMEUBLE LOCATION OF PROPERTY NOM ET ADRESSE DU PROPRIÉTAIRE NAME AND ADDRESS OF OWNER	CADASTRE—SUBDIVISION OCCUPATION ET/AND DENOMINATION	VALEUR (DOLLARS SEULEMENT) — VALUE (DOLLARS ONLY)					ENTRETIEN DES TROTTOIRS MAINTENANCE OF SIDEWALKS POS. FRONT PT.	VOUTES VAULTS	RÉSOLUTION REDUCTION NO.			
			TERRAIN LAND	BÂTIMENTS BUILDINGS	EXEMPT	CATHOLIQUE CATHOLIC	PROTESTANTE PROTESTANT				NEUTRE NEUTRAL	JUIVE JEWISH	VALEUR TOTALE—TOTAL VALUE
	---- A.E. 35 ---- LOT AVE CHAMPAGNEUR	<u>PAR ST LAURENT</u> 637 1284											
5820 22	J MARTIAL ROCHELEAU 829 MONT ROYAL EST	MCHO C	1 50				1 50						N.S.C.
	---- A.E. 35 ---- LOT AVE BLOOMFIELD	<u>PAR ST LAURENT</u> 637 1134											
582149	HENRI LEFEBVRE 652 JEAN TALON EST	CONDUCTEUR C	1 50				1 50						25
	---- A.E. 35 ---- LOT BLOOMFIELD AVE	<u>PAR ST LAURENT</u> 637 1133											
5821 50	HENRI LEFEBVRE 652 JEAN TALON OUEST	CONDUCTEUR C	1 50				1 50						25
	---- A.E. 35 ---- LOT BLOOMFIELD AVE	<u>PAR ST LAURENT</u> 637 1132											
5821 51	8128 CHARLES HENRY BATTEN 6982 AVE DUROCHER	PAINTER P	1 50	3000.			1 50	3000. 1 50					25
	---- A.E. 35 ---- LOT BLOOMFIELD AVE	<u>PAR ST LAURENT</u> 637 1131											
5821 52	CHARLE SHENRY BATTEN 6982 AVE DUROCHER	PAINTER P	1 50					1 50					25

DEPT. No. 144/1647
(6/11/44)

VILLE DE
CITY OF

MONTREAL

1385

RÔLE SUPPLÉMENTAIRE D'ÉVALUATION DES IMMEUBLES POUR L'EXERCICE FINANCIER COMMENÇANT LE 1ER MAI, 1943
SUPPLEMENTARY VALUATION ROLL OF IMMOVABLE PROPERTY FOR THE FISCAL YEAR COMMENCING 1ST MAY, 1943

1944

QUARTIER
WARD ST JEAN #58

RUE
STREET

ARRONDISSEMENT ELECTORAL
ELECTORAL DISTRICT

No DE COMPTE ACCOUNT No.	EMPLACEMENT DE L'IMMEUBLE LOCATION OF PROPERTY NOM ET ADRESSE DU PROPRIÉTAIRE NAME AND ADDRESS OF OWNER	CADASTRE—SUBDIVISION OCCUPATION ET/AND DENOMINATION	VALEUR (DOLLARS SEULEMENT) — VALUE (DOLLARS ONLY)						EXEMPTION DES TROTTOIRS MAINTIENANCE OF SIDEWALKS POS. FRONT FT.	VOÛTES VAULTS	RÉSOLUTION REDUCTION NO.
			TERRAIN LAND	BÂTIMENTS BUILDINGS	EXEMPT	CATHOLIQUE CATHOLIC	PROTESTANTE PROTESTANT	NEUTRE NEUTRAL			
	---- A.E. 42 ----	<u>PAR ST LAURENT</u>									
5821 65	7986-84 AVE BLOOMFIELD	637 973 972									
	CHARLES BELLEY 4244 PARTHENAIS	MNFTR. C	5 40	113 10							50
	---- A.E. 44 ----	<u>PAR ST LAURENT</u>									
5822 06	7570-66 BLOOMFIELD AVE	637 572									
	ALICE VIGER 3732 DU PARC LAFONTAINE ESTELLE VIGER EUGENIE VIGER	C	4 50	57 50							25
	---- A.E. 44 ----	<u>PAR ST LAURENT</u>									
5822 21	LOT BLOOMFIELD AVE	637 538									
	LA CITE DE MONTREAL	EX	4 50		4 50				4 50 TAXE SCOLAIRE		25
	(NEUTRE POUR TAXE SCOLAIRE)										
	---- A.E. 44 ----	<u>PAR ST LAURENT</u>									
5822 22	LOT BLOOMFIELD	637 557									
	LA CITE DE MONTREAL	EX	4 50		4 50				4 50 TAXE SCOLAIRE		25
	(NEUTRE POUR TAXE SCOLAIRE)										

VILLE DE
CITY OF **MONTREAL**

RÔLE SUPPLÉMENTAIRE D'ÉVALUATION DES IMMEUBLES POUR L'EXERCICE FINANCIER COMMENÇANT LE 1ER MAI, 1943
SUPPLEMENTARY VALUATION ROLL OF IMMOVABLE PROPERTY FOR THE FISCAL YEAR COMMENCING 1ST MAY, 1943

1386

1944

QUARTIER
WARD ST JEAN #58

RUE
STREET ARRONDISSEMENT ELECTORAL
ELECTORAL DISTRICT

No DE COMPTE ACCOUNT No.	EMPLACEMENT DE L'IMMEUBLE LOCATION OF PROPERTY NOM ET ADRESSE DU PROPRIÉTAIRE NAME AND ADDRESS OF OWNER	CADASTRE - SUBDIVISION OCCUPATION ET/ AND DENOMINATION	VALEUR (DOLLARS SEULEMENT) - VALUE (DOLLARS ONLY)					ENTRETIEN DES TROTTOIRS MAINTENANCE OF SIDEWALKS POL. FRONT FT.	VOÛTES VAULTS	RÉSOLUTION REDUCTION NO.
			TERRAIN LAND	BÂTIMENTS BUILDINGS	EXEMPT	CATHOLIQUE CATHOLIC	PROTESTANTE PROTESTANT			
	2700 A.E. 44	<u>PAR ST LAURENT</u>								
5822 23	7472 BLOOMFIELD AVE GEORGE J HUTCHINGS 7239 AVE QUÉBEC	637 556 MACHINIST P	4 50	13 50			18 00			25
	2700 A.E. 43	<u>PAR ST LAURENT</u>								
5822 40	7234-32 BLOOMFIELD AVE EMMA FANNON WIFE S. AS TO P. OF FREDERICK JAMES HOWELL	637 387 MACHINIST C	5 50	44 50			50 00			25
	2700 A.E. 23	<u>PAR ST LAURENT</u>								
5822 48	7046-44 BLOOMFIELD AVE FRANK EDWARD BICKERDIKE 7591 AVE DE L'ÉPÉE	637 236 AGENT P	5 50	39 50			45 00			25
	2700 A.E. 23	<u>PAR ST LAURENT</u>								
5822 54	7014 BLOOMFIELD AVE WILLIAM STENHOUSE HOLLAND 444 JEAN TALON OUEST	637 230 PHOTOGRAPHER P	5 50	23 50			29 00			25
	2700 A.E. 23	<u>PAR ST LAURENT</u>								
5822 55	LOT BLOOMFIELD AVE WILLIAM S HOLLAND 444 JEAN TALON	637 229 PHOTOGRAPHER P	5 50				5 50			25

VILLE DE
CITY OF**MONTREAL**RÔLE SUPPLÉMENTAIRE D'ÉVALUATION DES IMMEUBLES POUR L'EXERCICE FINANCIER COMMENÇANT LE 1ER MAI, 1943
SUPPLEMENTARY VALUATION ROLL OF IMMOVABLE PROPERTY FOR THE FISCAL YEAR COMMENCING 1ST MAY, 1943

1387

1944 15

QUARTIER ST JEAN #58
WARDRUE
STREETARRONDISSEMENT ELECTORAL
ELECTORAL DISTRICT

No DE COMPTE ACCOUNT No.	EMPLACEMENT DE L'IMMEUBLE LOCATION OF PROPERTY NOM ET ADRESSE DU PROPRIÉTAIRE NAME AND ADDRESS OF OWNER	CADASTRE--SUBDIVISION OCCUPATION ET/AND DENOMINATION	VALEUR (DOLLARS SEULEMENT) -- VALUE (DOLLARS ONLY)					ENTRETIEN DES TRACINGS MAINTENANCE OF SIDEWALKS POS. FRONT FT.	VOÛTES VAULTS	RÉSOLUTION REDUCTION No.
			TERRAIN LAND	BÂTIMENTS BUILDINGS	EXEMPT	CATHOLIQUE CATHOLIC	PROTESTANTE PROTESTANT			
	**** A.E. 23 ****	<u>PAR ST LAURENT</u>								
5822 56	LOT BLOOMFIELD AVE WILLIAM S HOLLAND 444 JEAN TALON	637 228 PHOTOGRAPHER P	5 50					5 50		25
	**** A.E. 23 ****	<u>PAR ST LAURENT</u>								
5822 67	LOT BLOOMFIELD AVE GUISEPPE TROIANI 424 AVE STUART	637 217 FARMER C	5 50					5 50		25
	**** A.E. 23 ****	<u>PAR ST LAURENT</u>								
5822 68	LOT BLOOMFIELD AVE GUISEPPE TROIANI 424 STUART AVE	637 216 FARMER C	5 50					5 50		25
	**** A.E. 23 ****	<u>PAR ST LAURENT</u>								
5822 69	6928 AVE BLOOMFIELD GUISEPPE TROIANI 424 AVE STUART	637 215 FARMER C	5 50	10 50				16 00		25

VILLE DE **MONTREAL**
CITY OF

RÔLE SUPPLÉMENTAIRE D'ÉVALUATION DES IMMEUBLES POUR L'EXERCICE FINANCIER COMMENÇANT LE 1ER MAI, 1944
SUPPLEMENTARY VALUATION ROLL OF IMMOVABLE PROPERTY FOR THE FISCAL YEAR COMMENCING 1ST MAY, 1944

1008

RUE STREET	ARRONDISSEMENT ELECTORAL ELECTORAL DISTRICT	QUARTIER WARD	VALEUR (DOLLARS SEULEMENT) - VALUE (DOLLARS ONLY)							ENTRETIEN DES TROTTOIRS MAINTENANCE OF SIDEWALKS POS. FRONT FT.	VOÛTES VAULTS	RÉSOLUTION REDUCTION NO.	
			EMPLACEMENT DE L'IMMEUBLE LOCATION OF PROPERTY	CADASTRE - SUBDIVISION	TERRAIN LAND	BÂTIMENTS BUILDINGS	EXEMPT	CATHOLIQUE CATHOLIC	PROTESTANTE PROTESTANT				NEUTRE NEUTRAL
	----	A.E. 23	----	<u>PAR ST LAURENT</u>									
5822 93	7045-47 BLOOMFIELD AVE	637	282										
	BEATRICE LARIN EPOUSE S. DE B. DE PAUL BOUCHARD 8462 CASGRAIN	GARAGISTE	C	5 50	44 50			50 00				25	
	----	A.E. 23	----	<u>PAR ST LAURENT</u>									
5822 95	7053-55 BLOOMFIELD AVE	637	284										
	GEORGES EDOUARD CARRIERE 7055 BLOOMFIELD AVE	MENUISIER	C	5 50	44 50			50 00				25	
	----	A.E. 23	----	<u>PAR ST LAURENT</u>									
5822 96	7057-59 BLOOMFIELD AVE	637	285										
	LAURETTE LACROIX EPOUSE S. DE B. DE J LOUIS LUCIEN OUELLETTE 7228 BLOOMFIELD AVE	MACHINISTE	C	5 50	44 50			50 00				25	
	----	A.E. 23	----	<u>PAR ST LAURENT</u>									
5822 97	7061-63 BLOOMFIELD AVE	637	286										
	LAURETTE LACROIX EPOUSE S. DE B. DE J LOUIS LUCIEN OUELLETTE 7228 BLOOMFIELD AVE.	MACHINISTE	C	5 50	44 50			50 00				25	

VILLE DE
CITY OF

MONTREAL

RÔLE SUPPLÉMENTAIRE D'ÉVALUATION DES IMMEUBLES POUR L'EXERCICE FINANCIER COMMENÇANT LE 1ER MAI, 1944
 SUPPLEMENTARY VALUATION ROLL OF IMMOVABLE PROPERTY FOR THE FISCAL YEAR COMMENCING 1ST MAY, 1944

1388

RUE STREET _____ ARRONDISSEMENT ELECTORAL ELECTORAL DISTRICT _____ QUARTIER WARD ST JEAN #58

No DE COMPTE ACCOUNT No.	EMPLACEMENT DE L'IMMEUBLE LOCATION OF PROPERTY	CADASTRE - SUBDIVISION	VALEUR (DOLLARS SEULEMENT) - VALUE (DOLLARS ONLY)					ENTRETIEN DES TROTTOIRS MAINTENANCE OF SIDEWALKS Pos. Front Ft.	VOÛTES VAULTS	RÉSOLUTION REDUCTION NO.
			TERRAIN LAND	BÂTIMENTS BUILDINGS	EXEMPT	CATHOLIQUE CATHOLIC	PROTESTANTE PROTESTANT			
	---- A.E. 43 ----	<u>PAR ST LAURENT</u>								
5823 00	7271-73 BLOOMFIELD AVE	637 415								
	THOMAS MATTHEWS COGHILL 6929 CHAMPAGNEUR AVE	AIRCRAFT WELDER P	6 50	48 50				55 00		28
	---- A.E. 39 ----	<u>PAR ST LAURENT</u>								
5823 15	LOT BLOOMFIELD AVE	637 612								
	MARY ALICE HUNTER MABEL EVA HUNTER WIFE OF ROBERT HOPE ROSS	P	4 50					4 50		25
	---- A.E. 39 ----	<u>PAR ST LAURENT</u>								
5823 16	7521-23 BLOOMFIELD AVE	637 613								
	MARY ALICE HUNTER MABEL EVA HUNTER WIFE OF ROBERT HOPE ROSS	P	4 50	39 50				44 00		25
	---- A.E. 42 ----	<u>PAR ST LAURENT</u>								
5823 39	LOT BLOOMFIELD AVE	637 818								
	CITE DE MONTREAL	EX	3 50		3 50					25
	---- A.E. 42 ----	<u>PAR ST LAURENT</u>								
5823 44	⁷⁷⁹⁴⁻⁸⁰³ LOT BLOOMFIELD AVE	637 823								
	DAVID BOSSET 2157 SICARD	C	3 50	7350				7350 3 50		25

OBJET. S.V. 4/2/1648
(6/11/44)

VILLE DE MONTREAL
CITY OF

RÔLE SUPPLÉMENTAIRE D'ÉVALUATION DES IMMEUBLES POUR L'EXERCICE FINANCIER COMMENÇANT LE 1ER MAI, 1943
SUPPLEMENTARY VALUATION ROLL OF IMMOVABLE PROPERTY FOR THE FISCAL YEAR COMMENCING 1ST MAY, 1943

13.73

QUARTIER ST JEAN #58
WARD

RUE STREET	ARRONDISSEMENT ELECTORAL ELECTORAL DISTRICT	EMPLACEMENT DE L'IMMEUBLE LOCATION OF PROPERTY	CADASTRE--SUBDIVISION	VALEUR (DOLLARS SEULEMENT) -- VALUE (DOLLARS ONLY)					DIRECTIONS DES TROTTOIRS MAINTENANCE OF SIDEWALKS PDL FRONT FT.	VOUTES VAULTS	RÉSOLUTION REDUCTION NO.
				TERRAIN LAND	BÂTIMENTS BUILDINGS	EXEMPT	CATHOLIQUE CATHOLIC	PROTESTANTE PROTESTANT			
		---- A.E. 42 ----	<u>PAR ST LAURENT</u>								
5823 46		7811-13 BLOOMFIELD AVE	637 825								
		ALFRED JOSEPH DIXON 7924 BLOOMFIELD AVE	SIGN WRITER P	3 50	46 50			50 00		25	
		---- A.E. 36 ----	<u>PAR ST LAURENT</u>								
5823 56		8021-27 BLOOMFIELD AVE	637 1013 1014								
		CARL SAVADA 673 ST ROCH	PACKER C	4 40	117 00			121 40		50	
		---- A.E. 36 ----	<u>PAR ST LAURENT</u>								
5823 57		EVALUATION INDIQUEE AU ROLE PRECEDENT REDUITE A NIL VOIR LE COMPTE NO.. 582356 POUR NOUVELLE EVALUATION									
		VALUATION SHOWN ON PRECEDING ROLL REDUCED TO NIL SEE ACCOUNT NO.. 582356 FOR NEW VALUATION									
		---- A.E. 35 ----	<u>PAR ST LAURENT</u>								
5823 65		<i>8129-31</i> LOT BLOOMFIELD AVE	637 1173								
		STEVE COROL 2480 AVE DE L'HOTEL DE VILLE <i>8131 Bloomfield, ave.</i>	MACHINIST C	1 50	<i>6350.</i>			<i>6350.</i> 1 50		25	DEPT <i>44/1649</i> <i>(6/11/44)</i>
		---- A.E. 35 ----	<u>PAR ST LAURENT</u>								
5823 66		<i>8133-35</i> LOT BLOOMFIELD AVE	637 1174								
		THEODOR TRACHYK 7405 DE LORIMIER	MACHINISTE C	1 50	<i>6350.</i>			<i>6350.</i> 1 50		25	DEPT <i>44/1650</i> <i>(6/11/44)</i>

RÔLE SUPPLÉMENTAIRE D'ÉVALUATION DES IMMEUBLES POUR L'EXERCICE FINANCIER COMMENÇANT LE 1ER MAI, 1943
 SUPPLEMENTARY VALUATION ROLL OF IMMOVABLE PROPERTY FOR THE FISCAL YEAR COMMENCING 1ST MAY, 1943

1944 18

ST JEAN #58

RUE STREET	ARRONDISSEMENT ELECTORAL ELECTORAL DISTRICT	ARRONDISSEMENT ELECTORAL ELECTORAL DISTRICT	VALEUR (DOLLARS SEULEMENT) - VALUE (DOLLARS ONLY)							EXTENSION DES TROTTOIRS MAINTENANCE OF SIDEWALKS POS. FRONT FT.	VOÛTES VAULTS	RÉSOLUTION REDUCTION NO.
			TERRAIN LAND	BÂTIMENTS BUILDINGS	EXEMPT	CATHOLIQUE CATHOLIC	PROTESTANTE PROTESTANT	NEUTRE NEUTRAL	JUIVE JEWISH			
No DE COMPTE ACCOUNT No.	EMPLACEMENT DE L'IMMEUBLE LOCATION OF PROPERTY	CADASTRE - SUBDIVISION										
	NOM ET ADRESSE DU PROPRIÉTAIRE NAME AND ADDRESS OF OWNER	OCCUPATION ET/AND DENOMINATION										
	---- A.E. 35 ----	<u>PAR ST LAURENT</u>										
5823 81	8223 BLOOMFIELD AVE	637 1190										
	WILFRID CORRIVEAU	CHALFFEUR C	1 50	20 50						22 00	25	
	---- A.E. 35 ----	<u>PAR ST LAURENT</u>										
5823 82	LOT BLOOMFIELD AVE	637 1191										
	WILFRID CORRIVEAU 8223 BLOOMFIELD AVE	C	1 50						1 50		25	
	---- A.E. 35 ----	<u>PAR ST LAURENT</u>										
5823 98	8383 BLOOMFIELD AVE	637 1349										
	JAMES ROBERT HENDRY 447 ELM AVE - WESTMOUNT	637 P. 1350 CHART. ACC. P	230 150	670 800					900 250		3750 25	RES. NO. 44/1-30 (23/3/44)
	---- A.E. 35 ----	<u>PAR ST LAURENT</u>										
5823 99	ANNULE											
	CANCELLED											
	---- A.E. 35 ----	<u>PAR ST LAURENT</u>										
5824 00	LOT BLOOMFIELD AVE	637 P1350										
	LA CITE DE MONTREAL	EX	2 30						2 30		37.50	CERT. NO. 44/345 (29/2/44)

RÔLE SUPPLÉMENTAIRE D'ÉVALUATION DES IMMEUBLES POUR L'EXERCICE FINANCIER COMMENÇANT LE 1ER MAI, 1948
SUPPLEMENTARY VALUATION ROLL OF IMMOVABLE PROPERTY FOR THE FISCAL YEAR COMMENCING 1ST MAY, 1948

1948 15

QUARTIER ST JEAN #58
WARD

RUE
STREET

ARRONDISSEMENT ELECTORAL
ELECTORAL DISTRICT

No DE COMPTE ACCOUNT NO.	EMPLACEMENT DE L'IMMEUBLE LOCATION OF PROPERTY	CADASTRE—SUBDIVISION	VALEUR (DOLLARS SEULEMENT) — VALUE (DOLLARS ONLY)					ENTRETIEN DES TROTOIRS MAINTENANCE OF SIDEWALKS Pos. FRONT FT.	VOÛTES VAULTS	RÉSOLUTION REDUCTION NO.
			TERRAIN LAND	BÂTIMENTS BUILDINGS	EXEMPT	CATHOLIQUE CATHOLIC	PROTESTANTE PROTESTANT			
	**** A.E. 35 ****	<u>PAR ST LAURENT</u>								
5824 02	LOT BLOOMFIELD AVE	637 1529								
	CITE DE MONTREAL		EX	1 30		1 30			25	
	**** A.E. 35 ****	<u>PAR ST LAURENT</u>								
5824 03	LOT BLOOMFIELD AVE	637 1530								
	CITE DE MONTREAL		EX	1 30		1 30			25	
	**** A.E. 35 ****	<u>PAR ST LAURENT</u>								
5824 04	LOT BLOOMFIELD AVE	637 1531								
	CITE DE MONTREAL		EX	1 30		1 30			25	
	**** A.E. 35 ****	<u>PAR ST LAURENT</u>								
5824 05	LOT BLOOMFIELD AVE	637 1532								
	CITE DE MONTREAL		EX	1 30		1 30			25	
	**** A.E. 35 ****	<u>PAR ST LAURENT</u>								
5824 06	LOT BLOOMFIELD AVE	637 1533								
	CITE DE MONTREAL		EX	1 30		1 30			25	

VILLE DE MONTREAL
CITY OF

1944

RÔLE SUPPLÉMENTAIRE D'ÉVALUATION DES IMMEUBLES POUR L'EXERCICE FINANCIER COMMENÇANT LE 1ER MAI, 1944
SUPPLEMENTARY VALUATION ROLL OF IMMOVABLE PROPERTY FOR THE FISCAL YEAR COMMENCING 1ST MAY, 1944

QUARTIER ST JEAN #58
WARD

RUE STREET	ARRONDISSEMENT ELECTORAL ELECTORAL DISTRICT	VALEUR (DOLLARS SEULEMENT) - VALUE (DOLLARS ONLY)							EXTRACTION DES TROTTOIRS MAINTENANCE OF SIDEWALKS FRONT FT.	VOÛTES VAULTS	RÉSOLUTION REDUCTION NO.
		EMPLACEMENT DE L'IMMEUBLE LOCATION OF PROPERTY	CADASTRE - SUBDIVISION	TERRAIN LAND	BÂTIMENTS BUILDINGS	EXEMPT	CATHOLIQUE CATHOLIC	PROTESTANTE PROTESTANT			
No DE COMPTE ACCOUNT No.	NOM ET ADRESSE DU PROPRIÉTAIRE NAME AND ADDRESS OF OWNER	OCCUPATION ET / AND DENOMINATION	VALEUR TOTALE - TOTAL VALUE								
	**** A.E. 35 ****	<u>PAR ST LAURENT</u>									
5824 07	LOT BLOOMFIELD AVE CITE DE MONTREAL	637 1534 EX	1 30		1 30					25	
	**** A.E. 35 ****	<u>PAR ST LAURENT</u>									
5824 08	LOT BLOOMFIELD AVE CITE DE MONTREAL	637 1535 EX	1 30		1 30					25	
	**** A.E. 35 ****	<u>PAR ST LAURENT</u>									
5824 09	LOT BLOOMFIELD AVE CITE DE MONTREAL	637 1536 EX	1 30		1 30					25	
	**** A.E. 35 ****	<u>PAR ST LAURENT</u>									
5824 10	LOT BLOOMFIELD AVE CITE DE MONTREAL	637 1537 EX	1 30		1 30					25	
	**** A.E. 35 ****	<u>PAR ST LAURENT</u>									
5824 11	LOT BLOOMFIELD AVE CITE DE MONTREAL	637 1538 EX	1 30		1 30					25	

RÔLE SUPPLÉMENTAIRE D'ÉVALUATION DES IMMEUBLES POUR L'EXERCICE FINANCIER COMMENÇANT LE 1ER MAI, 1943
SUPPLEMENTARY VALUATION ROLL OF IMMOVABLE PROPERTY FOR THE FISCAL YEAR COMMENCING 1ST MAY, 1943

1944

RUE STREET	ARRONDISSEMENT ELECTORAL ELECTORAL DISTRICT	QUARTIER WARD	VALEUR (DOLLARS SEULEMENT) - VALUE (DOLLARS ONLY)							ENTRETIEN DES TROTTOIRS MAINTENANCE OF SIDEWALKS POS. FRONT FT.	VOÛTES VAULTS	RESOLUTION REDUCTION NO.
			EMPLACEMENT DE L'IMMEUBLE LOCATION OF PROPERTY	CADASTRE - SUBDIVISION	TERRAIN LAND	BÂTIMENTS BUILDINGS	EXEMPT	CATHOLIQUE CATHOLIC	PROTESTANTE PROTESTANT			
No DE COMPTE ACCOUNT No.	NOM ET ADRESSE DU PROPRIÉTAIRE NAME AND ADDRESS OF OWNER	OCCUPATION ET/OU DENOMINATION										
	PAR ST LAURENT											
5824 12	LOT BLOOMFIELD AVE CITE DE MONTREAL	637 1539 EX	1 30					1 30			25	
	PAR ST LAURENT											
5824 13	LOT BLOOMFIELD AVE CITE DE MONTREAL	637 1540 EX	1 30					1 30			25	
5824 55-8602	LOT AVE DE L'EEPE ROSE EMMA MONTY EPSE S. DE B. DE JOSEPH ARIS 305 BOUL CREMAZIE OUEST	637 1584 EMP TRAM. C	780 130	2500				3280 130			N.S.C.	Cont. no. 1131 (8/3/44)
	PAR ST LAURENT											
5824 56	LOT AVE DE L'EEPE ROSE EMMA MONTY EPSE S. DE B. DE JOSEPH ARIS 305 BOUL CREMAZIE OUEST	637 1583 EMP. TRAM. C	130					130			N.S.C.	
	PAR ST LAURENT											
5824 57	LOT AVE DE L'EEPE ROSE EMMA MONTY EPSE S. DE B. DE JOSEPH ARIS 305 BOUL CREMAZIE	637 1582 EMP TRAM. C	130					130			N.S.C.	

RÔLE SUPPLÉMENTAIRE D'ÉVALUATION DES IMMEUBLES POUR L'EXERCICE FINANCIER COMMENÇANT LE 1ER MAI, 1944
 SUPPLEMENTARY VALUATION ROLL OF IMMOVABLE PROPERTY FOR THE FISCAL YEAR COMMENCING 1ST MAY, 1944

RUE / STREET: _____ ARRONDISSEMENT ELECTORAL / ELECTORAL DISTRICT: _____ QUARTIER ST JEAN #58 / WARD

No DE COMPTE ACCOUNT No.	EMPLACEMENT DE L'IMMEUBLE LOCATION OF PROPERTY	CADASTRE - SUBDIVISION	VALEUR (DOLLARS SEULEMENT) - VALUE (DOLLARS ONLY)					EXEMPTION DES TERRAINS MAINTIENANCE OF SIDEWALKS POS. FRONT PT.	VOÛTES VAULTS	RÉSOLUTION REDUCTION NO.
			TERRAIN LAND	BÂTIMENTS BUILDINGS	EXEMPT	CATHOLIQUE CATHOLIC	PROTESTANTS PROTESTANT			
---- A.E. 35 ----										
5824 58	LOT AVE DE L'EEPEE	637 1581								
	ROSE EMMA MONTY EPSE S. DE B. DE JOSEPH ARIS 305 BOUL CREMAZIE	EMP. TRAM								N.S.C.
<i>Annulé voir 582455</i>										
---- A.E. 35 ----										
5824 59	LOT AVE DE L'EEPEE	637 1580								
	ROSE EMMA MONTY EPSE S. DE B. DE JOSEPH ARIS 305 BOUL CREMAZIE	EMP. TRAM								N.S.C.
<i>Annulé voir 582455</i>										
---- A.E. 35 ----										
5824 60	LOT AVE DE L'EEPEE	637 1579								
	ROSE EMMA MONTY EPSE S. DE B. DE JOSEPH ARIS 305 BOUL CREMAZIE	EMP. TRAM								N.S.C.
<i>Annulé voir 582455</i>										
---- A.E. 35 ----										
5824 62	LOT AVE DE L'EEPEE	637 1578								
	CITE DE MONTREAL		EX	130		130				N.S.C.

VILLE DE
CITY OF **MONTREAL**

1076

RÔLE SUPPLÉMENTAIRE D'ÉVALUATION DES IMMEUBLES POUR L'EXERCICE FINANCIER COMMENÇANT LE 1ER MAI, 1948
SUPPLEMENTARY VALUATION ROLL OF IMMOVABLE PROPERTY FOR THE FISCAL YEAR COMMENCING 1ST MAY, 1948

QUARTIER ST JEAN #58
WARD

RUE
STREET

ARRONDISSEMENT ELECTORAL
ELECTORAL DISTRICT

No DE COMPTE ACCOUNT No.	EMPLACEMENT DE L'IMMEUBLE LOCATION OF PROPERTY NOM ET ADRESSE DU PROPRIÉTAIRE NAME AND ADDRESS OF OWNER	CADASTRE - SUBDIVISION OCCUPATION ET/AND DENOMINATION	VALEUR (DOLLARS SEULEMENT) - VALUE (DOLLARS ONLY)					DÉTACHEMENT DES TROTTOIRS MAINTENANCE OF SIDEWALKS FOR FRONT FT.	VOÛTES VAULTS	RÉSOLUTION REDUCTION NO.
			TERRAIN LAND	BÂTIMENTS BUILDINGS	EXEMPT	VALEUR TOTALE - TOTAL VALUE				
			CATHOLIQUE CATHOLIC	PROTESTANTE PROTESTANT	NEUTRE NEUTRAL	JUIVE JEWISH				
	**** A.E. 35 ****	<u>PAR ST LAURENT</u>								
5824 63	LOT AVE DE L'ÉPÉE CITE DE MONTREAL	637 1577 EX	1 30		1 30				N.S.C.	
	**** A.E. 35 ****	<u>PAR ST LAURENT</u>								
5824 64	LOT AVE DE L'ÉPÉE CITE DE MONTREAL	637 1576 EX	1 30		1 30				N.S.C.	
	**** A.E. 35 ****	<u>PAR ST LAURENT</u>								
5824 65	LOT AVE DE L'ÉPÉE CITE DE MONTREAL	637 1575 EX	1 30		1 30				N.S.C.	
	**** A.E. 35 ****	<u>PAR ST LAURENT</u>								
5824 66	LOT AVE DE L'ÉPÉE CITE DE MONTREAL	637 1574 EX	1 30		1 30				N.S.C.	
	**** A.E. 35 ****	<u>PAR ST LAURENT</u>								
5824 67	LOT AVE DE L'ÉPÉE CITE DE MONTREAL	637 1573 EX	1 30		1 30				N.S.C.	

VILLE DE
CITY OF **MONTREAL**

RÔLE SUPPLÉMENTAIRE D'ÉVALUATION DES IMMEUBLES POUR L'EXERCICE FINANCIER COMMENÇANT LE 1ER MAI, 1944
SUPPLEMENTARY VALUATION ROLL OF IMMOVABLE PROPERTY FOR THE FISCAL YEAR COMMENCING 1ST MAY, 1944

1377

RUE STREET		ARRONDISSEMENT ELECTORAL ELECTORAL DISTRICT		VALEUR (DOLLARS SEULEMENT) — VALUE (DOLLARS ONLY)							ENTREPRISE DES TRAVAUX MAINTENANCE DE SIDEWALKS PDE. FRONT ST.	VOÛTES VAULTS	RÉSOLUTION REDUCTION NO.
No DE COMPTE ACCOUNT No.		CADASTRE — SUBDIVISION		VALEUR TOTALE — TOTAL VALUE									
EMPLACEMENT DE L'IMMEUBLE LOCATION OF PROPERTY		OCCUPATION ET/AND DENOMINATION		TERRAIN LAND	BÂTIMENTS BUILDINGS	EXEMPT	CATHOLIQUE CATHOLIC	PROTESTANTE PROTESTANT	NEUTRE NEUTRAL	JUIVE JEWISH			
NOM ET ADRESSE DU PROPRIÉTAIRE NAME AND ADDRESS OF OWNER													
A.E. 35		<u>PAR ST LAURENT</u>											
5824 68	LOT AVE DE L'ÉPÉE	637	1572										
	CITE DE MONTREAL		EX	1 30		1 30						N.S.C.	
A.E. 35		<u>PAR ST LAURENT</u>											
5824 69	LOT AVE DE L'ÉPÉE	637	1571										
	CITE DE MONTREAL		EX	1 30		1 30						N.S.C.	
A.E. 35		<u>PAR ST LAURENT</u>											
5824 70	LOT AVE DE L'ÉPÉE	637	1570										
	CITE DE MONTREAL		EX	1 30		1 30						N.S.C.	
A.E. 35		<u>PAR ST LAURENT</u>											
5824 71	LOT AVE DE L'ÉPÉE	637	1569										
	CITE DE MONTREAL		EX	1 30		1 30						N.S.C.	
A.E. 35		<u>PAR ST LAURENT</u>											
5824 72	LOT AVE DE L'ÉPÉE	637	1568										
	CITE DE MONTREAL		EX	1 30		1 30						N.S.C.	

VILLE DE MONTREAL
CITY OF

RÔLE SUPPLÉMENTAIRE D'ÉVALUATION DES IMMEUBLES POUR L'EXERCICE FINANCIER COMMENÇANT LE 1ER MAI, 1943
SUPPLEMENTARY VALUATION ROLL OF IMMOVABLE PROPERTY FOR THE FISCAL YEAR COMMENCING 1ST MAY, 1943

1078

1944

QUARTIER ST JEAN #58
WARD

RUE STREET
ARRONDISSEMENT ELECTORAL ELECTORAL DISTRICT

No DE COMPTE ACCOUNT No.	EMPLACEMENT DE L'IMMEUBLE LOCATION OF PROPERTY NOM ET ADRESSE DU PROPRIÉTAIRE NAME AND ADDRESS OF OWNER	CADASTRE - SUBDIVISION OCCUPATION ET/AND DENOMINATION	VALEUR (DOLLARS SEULEMENT) - VALUE (DOLLARS ONLY)					ENTRETIEN DES TRACINGS MAINTENANCE OF SIDEWALKS POS. FRONT PT.	VOÛTES VAULTS	RÉSOLUTION REDUCTION NO.
			TERRAIN LAND	BÂTIMENTS BUILDINGS	VALEUR TOTALE - TOTAL VALUE					
					EXEMPT	CATHOLIQUE CATHOLIC	PROTESTANTE PROTESTANT	NEUTRE NEUTRAL		
	**** A.E. 35 ****	<u>PAR ST LAURENT</u>								
5824 73	LOT AVE DE L'EEPEE CITE DE MONTREAL	637 1567 EX	1 30		1 30				N.S.C.	
	**** A.E. 35 ****	<u>PAR ST LAURENT</u>			✓					
5825 10	LOT AVE DE L'EEPEE CITE DE MONTREAL	637 1198 EX	1 50		1 50				25	
	**** A.E. 35 ****	<u>PAR ST LAURENT</u>								
5825 11	LOT AVE DE L'EEPEE CITE DE MONTREAL	637 1197 EX	1 50		1 50				25	
	**** A.E. 42 ****	<u>PAR ST LAURENT</u>								
5825 29	7842 AVE DE L'EEPEE RUDOLF PICHLER 3413 HUTCHISON	637 853 FITTER C	3 50	18 50		22 00			25	
	**** A.E. 42 ****	<u>PAR ST LAURENT</u>								
5825 30	7840-34 AVE DE L'EEPEE JOSEF BOJNANSKY 5606 CLARK	637 852 SHOEMAKER J	3 50	81 50				85 00	25	

VILLE DE **MONTREAL**
CITY OF

1379

RÔLE SUPPLÉMENTAIRE D'ÉVALUATION DES IMMEUBLES POUR L'EXERCICE FINANCIER COMMENÇANT LE 1ER MAI, 1944
SUPPLEMENTARY VALUATION ROLL OF IMMOVABLE PROPERTY FOR THE FISCAL YEAR COMMENCING 1ST MAY, 1944

RUE / STREET: _____ ARRONDISSEMENT ELECTORAL / ELECTORAL DISTRICT: _____ QUARTIER / WARD: ST JEAN #58

No DE COMPTE ACCOUNT No.	EMPLACEMENT DE L'IMMEUBLE LOCATION OF PROPERTY NOM ET ADRESSE DU PROPRIÉTAIRE NAME AND ADDRESS OF OWNER	CADASTRE - SUBDIVISION OCCUPATION ET/AND DENOMINATION	VALEUR (DOLLARS SEULEMENT) - VALUE (DOLLARS ONLY)							ENTRETIEN DES TROTTOIRS MAINTENANCE OF SIDEWALKS FOR FRONT FT.	VOÛTES VAULTS	RÉSOLUTION REDUCTION NO.
			TERRAIN LAND	BÂTIMENTS BUILDINGS	EXEMPT	CATHOLIQUE CATHOLIC	PROTESTANTE PROTESTANT	NEUTRE NEUTRAL	JUIVE JEWISH			
	---- A.E. 39 ----	<u>PAR ST LAURENT</u>										
5825 62	7526-24 AVE DE L'ÉPÉE MABEL BLANCHETTE VVE DE ARMAHD DUFRESNE SUTTON QUE	637 644 C	5 50	49 50				55 00			25	
	---- A. E. 39 ----	<u>PAR ST LAURENT</u>										
5825 70	7470 AVE DE L'ÉPÉE FRANZ J. BACHNER 8528 STUART	637 635 FIREMAN P	5 50	12 50				18 00			25	
	---- A. E. 23 ----	<u>PAR ST LAURENT</u>										
5825 85	7068-66 AVE DE L'ÉPÉE FRANK E. BICKERDIKE 7591 AVE DE L'ÉPÉE	637 314 F	5 50	39 50				45 00			25	
	---- A. E. 23 ----	<u>PAR ST LAURENT</u>										
5325 94	7004 AVE DE L'ÉPÉE PATRICK CLOUTIER 4654 MENTANA	637 303 302 EMP. TRAMWAY C	11 00	9 00				20 00			50	
	---- A. E. 35 ----	<u>PAR ST LAURENT</u>										
5826 06	LOT AVE DE L'ÉPÉE CITE DE MONTREAL	637 290 EX	5 50		5 50						25	

VILLE DE MONTREAL
CITY OF

RÔLE SUPPLÉMENTAIRE D'ÉVALUATION DES IMMEUBLES POUR L'EXERCICE FINANCIER COMMENÇANT LE 1ER MAI, 1943
SUPPLEMENTARY VALUATION ROLL OF IMMOVABLE PROPERTY FOR THE FISCAL YEAR COMMENCING 1ST MAY, 1943

1330

RUE STREET ARRONDISSEMENT ELECTORAL ELECTORAL DISTRICT QUARTIER WARD ST JEAN # 58

No DE COMPTE ACCOUNT No.	EMPLACEMENT DE L'IMMEUBLE LOCATION OF PROPERTY NOM ET ADRESSE DU PROPRIÉTAIRE NAME AND ADDRESS OF OWNER	CADASTRE - SUBDIVISION OCCUPATION ET/AND DENOMINATION	VALEUR (DOLLARS SEULEMENT) - VALUE (DOLLARS ONLY)							ENTRETIEN DES TROTOIRS MAINTENANCE OF SIDEWALKS PDS. FRONT FT.	VOÛTES VAULTS	RÉSOLUTION REDUCTION NO.
			TERRAIN LAND	BÂTIMENTS BUILDINGS	EXEMPT	CATHOLIQUE CATHOLIC	PROTESTANTE PROTESTANT	NEUTRE NEUTRAL	JUIVE JEWISH			
	---- A. E. 28 ----	<u>PAR ST LAURENT</u>										
5826 20	6991 AVE DE L'EPEE ALBERT STAPLETON 6991 AVE DE L'EPEE	638 105 106 SHIPPING CL. P	11 00	11 00				22 00		50		
	---- A. E. 28 ----	<u>PAR ST LAURENT</u>										
5826 34	7083-85 AVE DE L'EPEE LILIAN EDNA NEVILLE, WIFE S. KENNETH GRENVILLE PENDOCK 545 ROCKLAND	638 121 AS TO P. OF SEC.-TREASURER P	5 50	41 50				47 00		25		
	---- A. E. 28 ----	<u>PAR ST LAURENT</u>										
5826 36	7091-95 AVE DE L'EPEE BRUNG LEVEILLE 7093 De L'EPEE	638 123 COMMIS C	5 50	29 50				35 00		25		
	---- A. E. 39 ----	<u>PAR ST LAURENT</u>										
5826 50	7415-17 AVE DE L'EPEE HARRY ZALUSKI 1833 DUFRESNE	638 401 POP CORN TRADER C	4 50	45 50				50 00		26		
	---- A. E. 39 ----	<u>PAR ST LAURENT</u>										
5826 51	LOT AVE DE L'EPEE HARRY ZALUSKI JENE CHEPIL (HIS WIFE) 1833 DUFRESNE	638 402 POP CORN TRADER C	4 50					4 50		26		

VILLE DE MONTREAL
CITY OF

1381

RÔLE SUPPLÉMENTAIRE D'ÉVALUATION DES IMMEUBLES POUR L'EXERCICE FINANCIER COMMENÇANT LE 1ER MAI, 1948
SUPPLEMENTARY VALUATION ROLL OF IMMOVABLE PROPERTY FOR THE FISCAL YEAR COMMENCING 1ST MAY, 1948

RUE STREET	ARRONDISSEMENT ELECTORAL ELECTORAL DISTRICT	QUARTIER WARD	VALEUR (DOLLARS SEULEMENT) - VALUE (DOLLARS ONLY)							EXEMPTION DES TROTTOIRS MAINTENANCE OF SIDEWALKS FRONT PT.	VOÛTES VAULTS	RÉSOLUTION REDUCTION NO.
			EMPLACEMENT DE L'IMMEUBLE LOCATION OF PROPERTY	CADASTRE - SUBDIVISION	TERRAIN LAND	BÂTIMENTS BUILDINGS	EXEMPT	CATHOLIQUE CATHOLIC	PROTESTANTE PROTESTANT			
No DE COMPTE ACCOUNT No.	NOM ET ADRESSE DU PROPRIÉTAIRE NAME AND ADDRESS OF OWNER	OCCUPATION ET/AND DENOMINATION	VALEUR TOTALE - TOTAL VALUE									
	**** A. E. 39 ****	<u>PAR ST LAURENT</u>										
582656	7457-67 AVE DE L'EPEE	638 400 409										
	MARY ELIZABETH O'SHAUGHNESSY WIFE S. AS TO P. OF JOSEPH NANTEL 4760 PALM AVE	MECHANIC C	9 00	131 00				140 00			50	
	**** A. E. 36 ****	<u>PAR ST LAURENT</u>										
582661	7731-33 LOT AVE DE L'EPEE	638 608										
	ALBERT PREVILLE 1000 ST ROCH	C	3 50	630 00				630 00 3 50			25	44/1657 (13/11/44)
	**** A. E. 36 ****	<u>PAR ST LAURENT</u>										
582662	7737-35 LOT AVE DE L'EPEE	638 609										
	LOUISA MAY DAVIES WIFE S. AS TO P. OF JOSEPH WILLIAM RICHARDS 1000 ST ROCH	MACHINIST P	3 50	665 00				665 00 3 50			25	44/1657 (6/11/44)
	**** A. E. 36 ****	<u>PAR ST LAURENT</u>										
582683	7741-43 LOT AVE DE L'EPEE	638 610										
	LOUISA MAY DAVIES WIFE S. AS TO P. OF JOSEPH WILLIAM RICHARDS 1000 ST ROCH	MACHINIST P	3 50	665 00				665 00 3 50			25	44/1652 (6/11/44)
	**** A. E. 36 ****	<u>PAR ST LAURENT</u>										
582686	7763-65 AVE DE L'EPEE	638 613										
	R. DAKLEY GARDNER 5396 PARK AVE	GENTLEMAN P	3 50	30 50				40 00			25	

VILLE DE MONTREAL
CITY OF MONTREAL

1032

RÔLE SUPPLÉMENTAIRE D'ÉVALUATION DES IMMEUBLES POUR L'EXERCICE FINANCIER COMMENÇANT LE 1ER MAI, 1943X 1944
SUPPLEMENTARY VALUATION ROLL OF IMMOVABLE PROPERTY FOR THE FISCAL YEAR COMMENCING 1ST MAY, 1943X 1944

RUE STREET	ARRONDISSEMENT ÉLECTORAL ELECTORAL DISTRICT	QUARTIER ST-JEAN # 58 WARD	VALEUR (DOLLARS SEULEMENT) - VALUE (DOLLARS ONLY)							ENTRETIEN DES TROTTOIRS MAINTENANCE OF SIDEWALKS POS. FRONT FT.	VOÛTES VAULTS	RÉSOLUTION REDUCTION NO.
			EMPLACEMENT DE L'IMMEUBLE LOCATION OF PROPERTY	CADASTRE - SUBDIVISION	TERRAIN LAND	BÂTIMENTS BUILDINGS	EXEMPT	CATHOLIQUE CATHOLIC	PROTESTANTE PROTESTANT			
NO DE COMPTE ACCOUNT No.	NOM ET ADRESSE DU PROPRIÉTAIRE NAME AND ADDRESS OF OWNER	OCCUPATION ET/AND DENOMINATION	VALEUR TOTALE - TOTAL VALUE									
582692	7797-99 AVE DE L'ÉPÉE GEORGE VREGI & ROSALIA KOSZAS HIS WIFE S. AS TO P 2057 ST-DOMINIQUE	PAR ST-LAURENT 638 P619 620 CABINET MAKER C	500	5300		5800				37.6		
582721	8021-23 LOT AVE DE L'ÉPÉE Orfeo Asconi & Nancy Bartoboni s. de t. MAX DRUKER & HIS WIFE DIANA OSTROFF 758 BOUL. GRAHAM MT-ROYAL, QUE	PAR ST-LAURENT 638 P.790 MNFTK J	190. 220	6210.		6210. 190.				21 25	OBJET No. 44/165 (6/11/44) OBJET No. 44/1065 (2/2/44)	
582722	8025-27 LOT AVE DE L'ÉPÉE MAX DRUKER DIANA OSTROFF, HIS WIFE 758 BOUL. GRAHAM MT ROYAL, QUE	PAR ST-LAURENT 638 P.790 638 P.791 MNFTK J	190. 220	6110.						6110. 190. 21 220 25	OBJET No. 44/166 (6/11/44) OBJET No. 44/1066 (2/2/44)	
582723	8024-31 LOT AVE DE L'ÉPÉE ORFEO ASCONI 758 BOUL. GRAHAM NANCY BARTOBONI, EPSE S. DE B. DE JOSEPH PAPPALARDO 6513 DE LANAUDIÈRE	PAR ST-LAURENT 638 P.791 638 P.792 CONSTRUCTEUR C	290. 220	6210.		6210. 290. 220				33 25	OBJET No. 44/167 (6/11/44) OBJET No. 44/1067 (2/2/44)	
582724	8033-35 LOT AVE DE L'ÉPÉE ORFEO ASCONI 758 BOUL. GRAHAM NANCY BARTOBONI, EPSE S. DE B. DE JOSEPH PAPPALARDO 6513 DE LANAUDIÈRE	PAR ST-LAURENT 638 793 CONSTRUCTEUR C	220	6180.		6180. 220				25	OBJET No. 44/165 (6/11/44)	

VILLE DE
CITY OF

MONTREAL

1233

RÔLE SUPPLÉMENTAIRE D'ÉVALUATION DES IMMEUBLES POUR L'EXERCICE FINANCIER COMMENÇANT LE 1ER MAI, 1944
SUPPLEMENTARY VALUATION ROLL OF IMMOVABLE PROPERTY FOR THE FISCAL YEAR COMMENCING 1ST MAY, 1944

QUARTIER ST JEAN # 58
WARD

RUE STREET	ARRONDISSEMENT ELECTORAL ELECTORAL DISTRICT	EMPLACEMENT DE L'IMMEUBLE LOCATION OF PROPERTY	CADASTRE - SUBDIVISION	VALEUR (DOLLARS SEULEMENT) - VALUE (DOLLARS ONLY)							ENTRETIEN DES TROUITS MAINTENANCE OF SIDWALKS POS. FRONT FT.	VOÛTES VAULTS	RÉSOLUTION REDUCTION NO.
				TERRAIN LAND	BÂTIMENTS BUILDINGS	EXEMPT	CATHOLIQUE CATHOLIC	PROTESTANTE PROTESTANT	NEUTRE NEUTRAL	JUIVE JEWISH			
		---- A. E. 35 ----	<u>PAR ST LAURENT</u>										
5827 55		LOT AVE DE L'EPEE MIKE KOVALYK 8345 AVE DE L'EPEE	638 1115 LABORER N	1 60					1 60	26			
		---- A. E. 35 ----	<u>PAR ST LAURENT</u>										
5827 56		LOT AVE DE L'EPEE MIKE KOVALYK 8345 AVE DE L'EPEE	638 1116 LABORER N	1 60					1 60	26			
		---- A. E. 36 ----	<u>PAR ST LAURENT</u>										
5829 25		EVALUATION INDIQUEE AU ROLE PRECEDENT REDUITE A NIL VOIR LES COMPTES NOS. 586691 A 586702 POUR NOUVELLES EVALUATIONS VALUATION SHOWN ON PRECEDING ROLL REDUCED TO NIL SEE ACCOUNT NOS. 586691 TO 586702 FOR NEW VALUATIONS											
		---- A. E. 36 ----	<u>PAR ST LAURENT</u>										
5829 26		EVALUATION INDIQUEE AU ROLE PRECEDENT REDUITE A NIL VOIR LES COMPTES NOS. 586691 A 586702 POUR NOUVELLES EVALUATIONS VALUATION SHOWN ON PRECEDING ROLL REDUCED TO NIL SEE ACCOUNT NOS. 586691 TO 586702 FOR NEW VALUATIONS											
		---- A. E. 36 ----	<u>PAR ST LAURENT</u>										
5829 27		EVALUATION INDIQUEE AU ROLE PRECEDENT REDUITE A NIL VOIR LES COMPTES NOS. 586691 A 586702 POUR NOUVELLES EVALUATIONS VALUATION SHOWN ON PRECEDING ROLL REDUCED TO NIL SEE ACCOUNT NOS. 586691 TO 586702 FOR NEW VALUATIONS											

RÔLE SUPPLÉMENTAIRE D'ÉVALUATION DES IMMEUBLES POUR L'EXERCICE FINANCIER COMMENÇANT LE 1ER MAI, 1944
SUPPLEMENTARY VALUATION ROLL OF IMMOVABLE PROPERTY FOR THE FISCAL YEAR COMMENCING 1ST MAY, 1944QUARTIER
WARD ST JEAN # 58RUE
STREETARRONDISSEMENT ELECTORAL
ELECTORAL DISTRICT

No DE COMPTE ACCOUNT No.	EMPLACEMENT DE L'IMMEUBLE LOCATION OF PROPERTY	CADASTRE - SUBDIVISION	TERRAIN LAND	BÂTIMENTS BUILDINGS	VALEUR (DOLLARS SEULEMENT) - VALUE (DOLLARS ONLY)					ENTRETIEN DES TROTOIRS MAINTENANCE OF SIDEWALKS POS. FRONT FT.	VOÛTES VAULTS	RÉSOLUTION REDUCTION NO.
					EXEMPT	CATHOLIQUE CATHOLIC	PROTESTANTE PROTESTANT	NEUTRE NEUTRAL	JUIVE JEWISH			
	---- A. E. 36 ----	<u>PAR ST LAURENT</u>										
5829 28	EVALUATION INDIQUEE AU ROLE PRECEDENT REDUITE A NIL VOIR LES COMPTES NOS. 586691 A 586702 POUR NOUVELLES EVALUATIONS VALUATION SHOWN ON PRECEDING ROLL REDUCED TO NIL SEE ACCOUNT NOS. 586691 TO 586702 FOR NEW VALUATIONS											
	---- A. E. 36 ----	<u>PAR ST LAURENT</u>										
5829 29	EVALUATION INDIQUEE AU ROLE PRECEDENT REDUITE A NIL VOIR LES COMPTES NOS. 586691 A 586702 POUR NOUVELLES EVALUATIONS VALUATION SHOWN ON PRECEDING ROLL REDUCED TO NIL SEE ACCOUNT NOS 586691 TO 586702 FOR NEW VALUATIONS											
	---- A. E. 36 ----	<u>PAR ST LAURENT</u>										
5829 30	EVALUATION INDIQUEE AU ROLE PRECEDENT REDUITE A NIL VOIR LES COMPTES NOS. 586691 A 586702 POUR NOUVELLES EVALUATIONS VALUATION SHOWN ON PRECEDING ROLL REDUCED TO NIL SEE ACCOUNT NOS. 586691 TO 586702 FOR NEW VALUATIONS											
	---- A. E. 36 ----	<u>PAR ST LAURENT</u>										
5829 31	EVALUATION INDIQUEE AU ROLE PRECEDENT REDUITE A NIL VOIR LES COMPTES NOS. 586691 A 586702 POUR NOUVELLES EVALUATIONS VALUATION SHOWN ON PRECEDING ROLL REDUCED TO NIL SEE ACCOUNT NOS. 586691 TO 586702 FOR NEW VALUATIONS											
	---- A. E. 36 ----	<u>PAR ST LAURENT</u>										
5829 32	EVALUATION INDIQUEE AU ROLE PRECEDENT REDUITE A NIL VOIR LES COMPTES NOS. 586691 A 586702 POUR NOUVELLES EVALUATIONS VALUATION SHOWN ON PRECEDING ROLL REDUCED TO NIL SEE ACCOUNT NOS. 586691 TO 586702 FOR NEW VALUATIONS											

VILLE DE MONTREAL
CITY OF

1035

RÔLE SUPPLÉMENTAIRE D'ÉVALUATION DES IMMEUBLES POUR L'EXERCICE FINANCIER COMMENÇANT LE 1ER MAI, 1948
SUPPLEMENTARY VALUATION ROLL OF IMMOVABLE PROPERTY FOR THE FISCAL YEAR COMMENCING 1ST MAY, 1948

RUE STREET _____ ARRONDISSEMENT ELECTORAL ELECTORAL DISTRICT _____ QUARTIER WARD ST JEAN # 58

No DE COMPTE ACCOUNT No.	EMPLACEMENT DE L'IMMEUBLE LOCATION OF PROPERTY	CADASTRE—SUBDIVISION OCCUPATION ET/AND DENOMINATION	TERRAIN LAND	BÂTIMENTS BUILDINGS	VALEUR (DOLLARS SEULEMENT) — VALUE (DOLLARS ONLY)					ENTRETIEN DES TROTTOIRS MAINTENANCE OF SIDEWALKS POS. FRONT FT.	VOÛTES VAULTS	RÉSOLUTION RÉDUCTION NO.
					EXEMPT	CATHOLIQUE CATHOLIC	PROTESTANTE PROTESTANT	NEUTRE NEUTRAL	JUIVE JEWISH			
	---- A. E. 36 ---- PAR ST LAURENT											
5829 33	EVALUATION INDIQUEE AU RÔLE PRECEDENT REDUITE A NIL VOIR LES COMPTES NOS. 586691 A 586702 POUR NOUVELLES EVALUATIONS VALUATION SHOWN ON PRECEDING ROLL REDUCED TO NIL SEE ACCOUNT NOS 586691 TO 586702 FOR NEW VALUATIONS											
	---- A. E. 36 ---- PAR ST LAURENT											
5829 34	EVALUATION INDIQUEE AU RÔLE PRECEDENT REDUITE A NIL VOIR LES COMPTES NOS. 586691 A 586702 POUR NOUVELLES EVALUATIONS VALUATION SHOWN ON PRECEDING ROLL REDUCED TO NIL SEE ACCOUNT NOS 586691 TO 586702 FOR NEW VALUATIONS											
	---- A. E. 39 ---- PAR ST LAURENT											
5829 96	7574-64 AVE QUERBES	638 462 461-2										
	ELODIE BIGRAS VVE DE NARCISSE LALANDE "JRM" 11655 BOUL GOUIN OUEST STE GENEVIEVE QUE	C	6 00	87 00				93 00				33.4
	---- A. E. 39 ---- PAR ST LAURENT											
5829 97	7562-52 AVE QUERBES	638 461-1 460-2										
	ELODIE BIGRAS VVE DE NARCISSE LALANDE "JRM" 11655 BOUL GOUIN OUEST STE GENEVIEVE QUE	C	6 00	87 00				93 00				33.4

VILLE DE
CITY OF **MONTREAL**

RÔLE SUPPLÉMENTAIRE D'ÉVALUATION DES IMMEUBLES POUR L'EXERCICE FINANCIER COMMENÇANT LE 1ER MAI, 1948
SUPPLEMENTARY VALUATION ROLL OF IMMOVABLE PROPERTY FOR THE FISCAL YEAR COMMENCING 1ST MAY, 1948

10333

RUE
STREET

ARRONDISSEMENT ELECTORAL
ELECTORAL DISTRICT

QUARTIER
WARD ST JEAN # 55

No DE COMPTE ACCOUNT No.	EMPLACEMENT DE L'IMMEUBLE LOCATION OF PROPERTY	CADASTRE - SUBDIVISION	VALEUR (DOLLARS SEULEMENT) - VALUE (DOLLARS ONLY)					ENTRETIEN DES TROTTOIRS MAINTENANCE OF SIDEWALKS Pav. FRONT FT.	VOÛTES VAULTS	RÉSOLUTION REDUCTION No.
			TERRAIN LAND	BÂTIMENTS BUILDINGS	EXEMPT	CATHOLIQUE CATHOLIC	PROTESTANTE PROTESTANT			
	---- A. E. 39 ----	<u>PAR ST LAURENT</u>								
5829 98	7550-40 AVE QUERBES	638 460-1 459	C	6 00	87 00			93 00		33.4
	ELODIE BIGRAS VVE DE NARCISSE LALANDE "JR" 1655 BOUL GOUIN OUEST STE GENEVIEVE QUE									
	---- A. E. 43 ----	<u>PAR ST LAURENT</u>								
5830 27	LOT QUERBES CITE DE MONTREAL	638 326	EX	4 50		4 50				25
	---- A. E. 43 ----	<u>PAR ST LAURENT</u>								
5830 34	7214-12 AVE QUERBES MISS ANITA GARBARINO	638 319	C	4 50	37 50			42 00		26
	---- A. E. 43 ----	<u>PAR ST LAURENT</u>								
5830 35	7202 AVE QUERBES MISS ANITA GARBARINO	638 318 317	C	18 50	11 50			30 00		132
	---- A. E. 28 ----	<u>PAR ST LAURENT</u>								
5830 43	7092-90 AVE QUERBES JOSEPH SHARINA MARGARET BIRESS HIS WIFE 3858 ST DOMINIQUE	638 159 CARPENTER	lo.	5 50	36 50			42 00 42 00		25

Cont. 1381
(1/10/45)

VILLE DE
CITY OF

MONTREAL

RÔLE SUPPLÉMENTAIRE D'ÉVALUATION DES IMMEUBLES POUR L'EXERCICE FINANCIER COMMENÇANT LE 1ER MAI, 1943 1944
 SUPPLEMENTARY VALUATION ROLL OF IMMOVABLE PROPERTY FOR THE FISCAL YEAR COMMENCING 1ST MAY, 1943 1944

RUE STREET		ARRONDISSEMENT ELECTORAL ELECTORAL DISTRICT		VALEUR (DOLLARS SEULEMENT) - VALUE (DOLLARS ONLY)							ENTRETIEN DES TROTTOIRS MAINTENANCE OF SIDEWALKS POS. FRONT FT.	VOÛTES VAULTS	RÉSOLUTION REDUCTION NO.
No DE COMPTE ACCOUNT No.	EMPLACEMENT DE L'IMMEUBLE LOCATION OF PROPERTY	CADASTRE - SUBDIVISION	OCCUPATION ET/ AND DENOMINATION	TERRAIN LAND	BÂTIMENTS BUILDINGS	VALEUR TOTALE - TOTAL VALUE							
						EXEMPT	CATHOLIQUE CATHOLIC	PROTESTANTE PROTESTANT	NEUTRE NEUTRAL	JUIVE JEWISH			
	---- A. E. 28 ----	<u>PAR ST LAURENT</u>											
5830 44	LOT AVE QUERBES JOSEPH SHARINA MARGARET BIRESS HIS WIFE 3858 ST DOMINIQUE	638 158	CARPENTER	5 50		5 50	5 50				25		
	---- A. E. 28 ----	<u>PAR ST LAURENT</u>											
5830 70	6928-26 AVE QUERBES WALTER STASIONSKI CONSTANCE MIENTUS HIS WIFE 1048 STE ELIZABETH	638 132	SHOEMAKER	5 50	49 50		55 00				25		
	---- A. E. 28 ----	<u>PAR ST LAURENT</u>											
5830 75	LOT AVE QUERBES THRIFT STORES LIMITED	638 170		11 50				11 50			35		
	---- A. E. 28 ----	<u>PAR ST LAURENT</u>											
5830 76	LOT AVE QUERBES THRIFT STORES LIMITED	638 171		5 50				5 50			25		
	---- A. E. 28 ----	<u>PAR ST LAURENT</u>											
5831 04	7077-81 AVE QUERBES MARCEL CORNELIS 4461 ST DENIS	638 198	DESSINATEUR	5 50	69 50		75 00				25		

*cut. 1383
(1/10/45)*

VILLE DE **MONTREAL**
CITY OF

RÔLE SUPPLÉMENTAIRE D'ÉVALUATION DES IMMEUBLES POUR L'EXERCICE FINANCIER COMMENÇANT LE 1ER MAI, 1944
SUPPLEMENTARY VALUATION ROLL OF IMMOVABLE PROPERTY FOR THE FISCAL YEAR COMMENCING 1ST MAY, 1944

1038

RUE STREET	ARRONDISSEMENT ELECTORAL ELECTORAL DISTRICT	QUARTIER WARD	VALEUR (DOLLARS SEULEMENT) - VALUE (DOLLARS ONLY)							ENTRETIEN DES TROTTOIRS MAINTENANCE OF SIDEWALKS POL. FRONT PT.	VOÛTES VAULTS	RÉSOLUTION REDUCTION NO.		
			EMPLACEMENT DE L'IMMEUBLE LOCATION OF PROPERTY	CADASTRE - SUBDIVISION	TERRAIN LAND	BÂTIMENTS BUILDINGS	EXEMPT	CATHOLIQUE CATHOLIC	PROTESTANTE PROTESTANT				NEUTRE NEUTRAL	JUIVE JEWISH
No DE COMPTE ACCOUNT No.	NOM ET ADRESSE DU PROPRIÉTAIRE NAME AND ADDRESS OF OWNER	OCCUPATION ET/AND DENOMINATION	VALEUR TOTALE - TOTAL VALUE											
	---- A. E. 28 ----	<u>PAR ST LAURENT</u>												
5831 11	7123-27 AVE QUERBES	638 205 P206	6 50	67 50							74 00		28	
	JOSEPH GEORGES GERIN DUFRESNE	ADMINISTRATEUR C												
	---- A. E. 8 ----	<u>PAR ST LAURENT</u>												
5831 47	7517-27 AVE QUERBES	638 P495 496	7 00	98 00							105 00		37.6	
	JOSEPH HORTIE STE GENEVIEVE QUE	CULTIVATEUR C												
	---- A. E. 8 ----	<u>PAR ST LAURENT</u>												
5831 54	7569-79 AVE QUERBES	638 P503 504	7 00	108 00							115 00		37.6	
	ANGELINE DECARY EPSE S. DE B. DE JOSEPH REMI LEGAULT DIT DESLAURIERS	DIR. FUNERAILLES C												
	2501 COTE DE LIESSE													
	---- A. E. 8 ----	<u>PAR ST LAURENT</u>												
5831 55	7581-91 AVE QUERBES	638 505 P506	7 00	108 00							115 00		37.6	
	LEO LADOUCEUR 574 MC-EACHRAN AVE	MEDECIN C												
	---- A. E. 36 ----	<u>PAR ST LAURENT</u>												
5832 04	EVALUATION INDIQUEE AU ROLE PRECEDENT REDUITE A NIL VOIR LES COMPTES NOS. 586651 A 586674 POUR NOUVELLES EVALUATIONS													
	VALUATION SHOWN ON PRECEDING ROLL REDUCED TO NIL SEE ACCOUNT NOS. 586651 A 586674 FOR NEW VALUATIONS													

VILLE DE
CITY OF **MONTREAL**

RÔLE SUPPLÉMENTAIRE D'ÉVALUATION DES IMMEUBLES POUR L'EXERCICE FINANCIER COMMENÇANT LE 1ER MAI, 1943
SUPPLEMENTARY VALUATION ROLL OF IMMOVABLE PROPERTY FOR THE FISCAL YEAR COMMENCING 1ST MAY, 1943

1944

RUE _____ ARRONDISSEMENT ELECTORAL _____ QUARTIER ST JEAN # 58
STREET _____ ELECTORAL DISTRICT _____ WARD

No DE COMPTE ACCOUNT No.	EMPLACEMENT DE L'IMMEUBLE LOCATION OF PROPERTY	CADASTRE - SUBDIVISION OCCUPATION ET/AND DENOMINATION	VALEUR (DOLLARS SEULEMENT) - VALUE (DOLLARS ONLY)							ENTRETIEN DES TRACES MAINTENANCE OF SIDEWALK POS. FRONT PT.	VOUTES VAULTS	RÉSOLUTION REDUCTION No.
			TERRAIN LAND	BÂTIMENTS BUILDINGS	VALEUR TOTALE - TOTAL VALUE							
	NOM ET ADRESSE DU PROPRIÉTAIRE NAME AND ADDRESS OF OWNER		EXEMPT	CATHOLIQUE CATHOLIC	PROTESTANTE PROTESTANT	NEUTRE NEUTRAL	JUIVE JEWISH					

----A. E. 36 ---- PAR ST LAURENT

5832 05 EVALUATION INDIQUEE AU ROLE PRECEDENT REDUITE A NIL
VOIR LES COMPTES NOS. 586651 A 586674 POUR NOUVELLES EVALUATIONS

VALUATION SHOWN ON PRECEDING ROLL REDUCED TO NIL
SEE ACCOUNT NOS 586651 TO 586674 FOR NEW VALUATIONS

---- A. E. 36 ---- PAR ST LAURENT

5832 06 EVALUATION INDIQUEE AU ROLE PRECEDENT REDUITE A NIL
VOIR LES COMPTES NOS. 586651 A 586674 POUR NOUVELLES EVALUATIONS

VALUATION SHOWN ON PRECEDING ROLL REDUCED TO NIL
SEE ACCOUNT NOS 586651 TO 586674 FOR NEW VALUATIONS

---- A. E. 36 ---- PAR ST LAURENT

5832 07 EVALUATION INDIQUEE AU ROLE PRECEDENT REDUITE A NIL
VOIR LES COMPTES NOS 586651 A 586674 POUR NOUVELLES EVALUATIONS

VALUATION SHOWN ON PRECEDING ROLL REDUCED TO NIL
SEE ACCOUNT NOS. 586651 TO 586674 FOR NEW VALUATIONS

---- A. E. 36 ---- PAR ST LAURENT

5832 08 EVALUATION INDIQUEE AU ROLE PRECEDENT REDUITE A NIL
VOIR LES COMPTES NOS 586651 A 586674 POUR NOUVELLES EVALUATIONS

VALUATION SHOWN ON PRECEDING ROLL REDUCED TO NIL
SEE ACCOUNTS NOS 586651 A 586674 FOR NEW VALUATIONS

---- A. E. 36 ---- PAR ST LAURENT

5832 09 EVALUATION INDIQUEE AU ROLE PRECEDENT REDUITE A NIL
VOIR LES COMPTES NOS. 586651 A 586674

VALUATION SHOWN ON PRECEDING ROLL REDUCED TO NIL
SEE ACCOUNTS NOS. 586651 TO 586674 FOR NEW VALUATIONS

VILLE DE
CITY OF **MONTREAL**

RÔLE SUPPLÉMENTAIRE D'ÉVALUATION DES IMMEUBLES POUR L'EXERCICE FINANCIER COMMENÇANT LE 1ER MAI, 1949
SUPPLEMENTARY VALUATION ROLL OF IMMOVABLE PROPERTY FOR THE FISCAL YEAR COMMENCING 1ST MAY, 1948

1944 115

RUE STREET	ARRONDISSEMENT ELECTORAL ELECTORAL DISTRICT	QUARTIER WARD	VALEUR (DOLLARS SEULEMENT) - VALUE (DOLLARS ONLY)							EXTENSION DES TROTTOIRS MAINTENANCE OF SIDEWALKS FOR FRONT FT.	VOÛTES VAULTS	RÉSOLUTION REDUCTION NO.
			EMPLACEMENT DE L'IMMEUBLE LOCATION OF PROPERTY	CADASTRE—SUBDIVISION	TERRAIN LAND	BÂTIMENTS BUILDINGS	EXEMPT	CATHOLIQUE CATHOLIC	PROTESTANTE PROTESTANT			
No DE COMPTE ACCOUNT No.	NOM ET ADRESSE DU PROPRIÉTAIRE NAME AND ADDRESS OF OWNER	OCCUPATION ET/AND DENOMINATION										
	----- A. E. 36 -----	<u>PAR ST LAURENT</u>										
5832 10	EVALUATION INDIQUEE AU ROLE PRECEDENT REDUITE A NIL VOIR LES COMPTES NOS. 586651 A 586674 POUR NOUVELLES EVALUATIONS											
	VALUATION SHOWN ON PRECEDING ROLL REDUCED TO NIL SEE ACCOUNT NOS 586651 TO 586674 FOR NEW VALUATIONS											
	---- A. E. 36 ----	<u>PAR ST LAURENT</u>										
5832 11	EVALUATION INDIQUEE AU ROLE PRECEDENT REDUITE ANIL VOIR LES COMPTES NOS 586651 A 586674 POUR NOUVELLES EVALUATIONS <i>Valuation shown on preceding roll reduced to nil. See account nos 586651 to 586674 for new valuations</i>											
	---- A. E. 36 ----	<u>PAR ST LAURENT</u>										
5832 12	EVALUATION INDIQUEE AU ROLE PRECEDENT REDUITE A NIL VOIR LES COMPTES NOS 586651 A 586674 POUR NOUVELLES EVALUATIONS											
	VALUATION SHOWN ON PRECEDING ROLL REDUCED TO NIL SEE ACCOUNT NOS 586651 TO 586674 FOR NEW VALUATIONS											
	---- A. E. 36 ----	<u>PAR ST LAURENT</u>										
5832 13	EVALUATION INDIQUEE AU ROLE PRECEDENT REDUITE A NIL VOIR LES COMPTES NOS 586651 A 586674 POUR NOUVELLES EVALUATIONS											
	VALUATION SHOWN ON PRECEDING ROLL REDUCED TO NIL SEE ACCOUNT NOS 586651 TO 586674 FOR NEW VALUATIONS											
	---- A. E. 36 ----	<u>PAR ST LAURENT</u>										
5832 14	EVALUATION INDIQUEE AU ROLE PRECEDENT REDUITE A NIL VOIR LES COMPTES NOS 586651 A 586674 POUR NOUVELLES EVALUATIONS											
	VALUATION SHOWN ON PRECEDING ROLL REDUCED TO NIL SEE ACCOUNT NOS 586651 TO 586674 FOR NEW VALUATIONS											

RÔLE SUPPLÉMENTAIRE D'ÉVALUATION DES IMMEUBLES POUR L'EXERCICE FINANCIER COMMENÇANT LE 1ER MAI, 1943
SUPPLEMENTARY VALUATION ROLL OF IMMOVABLE PROPERTY FOR THE FISCAL YEAR COMMENCING 1ST MAY, 1943 **1944**

RUE / STREET: _____ ARRONDISSEMENT ELECTORAL / ELECTORAL DISTRICT: _____ QUARTIER / WARD: **ST JEAN # 58**

No DE COMPTE ACCOUNT No.	EMPLACEMENT DE L'IMMEUBLE LOCATION OF PROPERTY	CADASTRE—SUBDIVISION	VALEUR (DOLLARS SEULEMENT) — VALUE (DOLLARS ONLY)							ENTRETIEN DES TROTTOIRS MAINTENANCE OF SIDEWALKS PDE. FRONT FT.	VOÛTES VAULTS	RÉSOLUTION REDUCTION No.
			TERRAIN LAND	BÂTIMENTS BUILDINGS	EXEMPT	CATHOLIQUE CATHOLIC	PROTESTANTE PROTESTANT	NEUTRE NEUTRAL	JUIVE JEWISH			
	---- A. E. 36 ----	<u>PAR ST LAURENT</u>										
5832 15	EVALUATION INDIQUEE AU ROLE PRECEDENT REDUITE A NIL VOIR LES COMPTES NOS 586651 A 586674 POUR NOUVELLES EVALUATIONS VALUATION SHOWN ON PRECEDING ROLL REDUCED TO NIL SEE ACCOUNT NOS 586651 TO 586674 FOR NEW VALUATIONS											
	---- A. E. 36 ----	<u>PAR ST LAURENT</u>										
5832 16	EVALUATION INDIQUEE AU ROLE PRECEDENT REDUITE A NIL VOIR LES COMPTES NOS 586651 A 586674 POUR NOUVELLES EVALUATIONS VALUATION SHOWN ON PRECEDING ROLL REDUCED TO NIL SEE ACCOUNT NOS 586651 TO 586674 FOR NEW VALUATIONS											
	---- A. E. 36 ----	<u>PAR ST LAURENT</u>										
5832 17	EVALUATION INDIQUEE AU ROLE PRECEDENT REDUITE A NIL VOIR LES COMPTES NOS 586651 A 586674 POUR NOUVELLES EVALUATIONS VALUATION SHOWN ON PRECEDING ROLL REDUCED TO NIL SEE ACCOUNT NOS 586651 TO 586674 FOR NEW VALUATIONS											
	---- A. E. 36 ----	<u>PAR ST LAURENT</u>										
5832 18	EVALUATION INDIQUEE AU ROLE PRECEDENT REDUITE A NIL VOIR LES COMPTES NOS 586651 A 586674 POUR NOUVELLES EVALUATIONS VALUATION SHOWN ON PRECEDING ROLL REDUCED TO NIL SEE ACCOUNT NOS. 586651 TO 586651 TO 586674 FOR NEW VALUATIONS											
	---- A. E. 36 ----	<u>PAR ST LAURENT</u>										
5832 19	EVALUATION INDIQUEE AU ROLE PRECEDENT REDUITE A NIL VOIR LES COMPTES NOS 586651 A 586674 POUR NOUVE LES EVALUATIONS VALUATION SHOWN ON PRECEDING ROLL REDUCED TO NIL SEE ACCOUNT NOS 586651 TO 586674 FOR NEW VALUATIONS											

VILLE DE
CITY OF **MONTREAL**

1002

RÔLE SUPPLÉMENTAIRE D'ÉVALUATION DES IMMEUBLES POUR L'EXERCICE FINANCIER COMMENÇANT LE 1ER MAI, 1948
SUPPLEMENTARY VALUATION ROLL OF IMMOVABLE PROPERTY FOR THE FISCAL YEAR COMMENCING 1ST MAY, 1948 **1944**

RUE
STREET

ARRONDISSEMENT ELECTORAL
ELECTORAL DISTRICT

QUARTIER
WARD **ST-JEAN # 58**

No DE COMPTE ACCOUNT No.	EMPLACEMENT DE L'IMMEUBLE LOCATION OF PROPERTY	CADASTRE - SUBDIVISION OCCUPATION ET/AND DENOMINATION	TERRAIN LAND	BÂTIMENTS BUILDINGS	VALEUR (DOLLARS SEULEMENT) - VALUE (DOLLARS ONLY)					ENTRETIEN DES TROTTOIRS MAINTENANCE OF SIDEWALKS PSI. FRONT FT.	VOUTES VAULTS	RÉSOLUTION REDUCTION NO.
					EXEMPT	CATHOLIQUE CATHOLIC	PROTESTANTE PROTESTANT	NEUTRE NEUTRAL	JUIVE JEWISH			
	---- A. E. 36 ----	<u>PAR ST LAURENT</u>										
5832 20	EVALUATION INDIQUEE AU RÔLE PRECEDENT REDUITE A NIL VOIR LES COMPTES NOS 586651 A 586674 POUR NOUVELLES EVALUATIONS VALUATION SHOWN ON PRECEDING ROLL REDUCED TO NIL SEE ACCOUNT NOS 586651 TO 586674 FOR NEW VALUATIONS											
	---- A. E. 36 ----	<u>PAR ST LAURENT</u>										
5832 21	EVALUATION INDIQUEE AU RÔLE PRECEDENT REDUITE A NIL VOIR LES COMPTES NOS 586651 A 586674 POUR NOUVELLES EVALUATIONS VALUATION SHOWN ON PRECEDING ROLL REDUCED TO NIL SEE ACCOUNT NOS 586651 TO 586674 FOR NEW VALUATIONS											
	---- A. E. 36 ----	<u>PAR ST LAURENT</u>										
5832 22	EVALUATION INDIQUEE AU RÔLE PRECEDENT REDUITE A NIL VOIR LES COMPTES NOS 586651 A 586674 POUR NOUVELLES EVALUATIONS VALUATION SHOWN ON PRECEDING ROLL REDUCED TO NIL SEE ACCOUNT NOS 586651 TO 586674 FOR NEW VALUATIONS											
	---- A. E. 36 ----	<u>PAR ST LAURENT</u>										
5832 23	EVALUATION INDIQUEE AU RÔLE PRECEDENT REDUITE A NIL VOIR LES COMPTES NOS 586651 A 586674 POUR NOUVELLES EVALUATIONS VALUATION SHOWN ON PRECEDING ROLL REDUCED TO NIL SEE ACCOUNT NOS 586651 TO 586674 FOR NEW VALUATIONS											
	---- A. E. 45 ----	<u>PAR ST LAURENT</u>										
5832 24	LOT AVE QUERBES CITE DE MONTREAL	638 866	EX	3 50								N.S.C.

VILLE DE MONTREAL
CITY OF

1303

RÔLE SUPPLÉMENTAIRE D'ÉVALUATION DES IMMEUBLES POUR L'EXERCICE FINANCIER COMMENÇANT LE 1ER MAI, 1944
SUPPLEMENTARY VALUATION ROLL OF IMMOVABLE PROPERTY FOR THE FISCAL YEAR COMMENCING 1ST MAY, 1944

RUE STREET	ARRONDISSEMENT ELECTORAL ELECTORAL DISTRICT	QUARTIER WARD	VALEUR (DOLLARS SEULEMENT) - VALUE (DOLLARS ONLY)							ENTRETIEN DES TRACÉTOIRS MAINTENANCE OF SIDEWALKS POS. FRONT PT.	CÔTES VAULTS	RÉSOLUTION REDUCTION NO.		
			CADASTRE - SUBDIVISION		TERRAIN LAND	BÂTIMENTS BUILDINGS	EXEMPT	CATHOLIQUE CATHOLIC	PROTESTANTE PROTESTANT				NEUTRE NEUTRAL	JUIVE JEWISH
No DE COMPTE ACCOUNT No.	EMPLACEMENT DE L'IMMEUBLE LOCATION OF PROPERTY NOM ET ADRESSE DU PROPRIÉTAIRE NAME AND ADDRESS OF OWNER	OCCUPATION ET/AND DENOMINATION	VALEUR TOTALE - TOTAL VALUE											
	----A. E. 45 ----	<u>PAR ST LAURENT</u>												
5832 25	LOT QUERBES CITE DE MONTREAL	638 867 EX	4 00		4 00								N.S.C.	
	---- A. E. 36 ----	<u>PAR ST LAURENT</u>												
5832 29	8115-25 AVE QUERBES CHARLOTTE MARCHAND PAULE MARCHAND ANDRÉE MARCHAND 327 WISEMAN	638 P1007 638 1008 638 P1009 C	4 50	140 50		145 00							54.35	
	---- A. E. 45 ----	<u>PAR ST LAURENT</u>												
5832 30	ANNULE VOIR COMPTE NO. 583229 CANCELLED SEE ACCOUNT NO. 583229													
	---- A. E. 45 ----	<u>PAR ST LAURENT</u>												
5832 31	8131-41 AVE QUERBES JOSEPH MOUSSEAU 7878 BERRI	638 P1009 1010 1011 1012 CONTRACTEUR C	6 00	139 00		145 00							75.65	
	---- A. E. 45 ----	<u>PAR ST LAURENT</u>												
5832 32	ANNULE VOIR COMPTE # 583231 CANCELLED SEE ACCOUNT # 583231													

VILLE DE MONTREAL
CITY OF

RÔLE SUPPLÉMENTAIRE D'ÉVALUATION DES IMMEUBLES POUR L'EXERCICE FINANCIER COMMENÇANT LE 1ER MAI, 1944
SUPPLEMENTARY VALUATION ROLL OF IMMOVABLE PROPERTY FOR THE FISCAL YEAR COMMENCING 1ST MAY, 1944

1033

RUE / STREET: _____ ARRONDISSEMENT ELECTORAL / ELECTORAL DISTRICT: _____ QUARTIER / WARD: ST JEAN # 58

No DE COMPTE ACCOUNT No.	EMPLACEMENT DE L'IMMEUBLE LOCATION OF PROPERTY	CADASTRE - SUBDIVISION OCCUPATION ET/ AND DENOMINATION	VALEUR (DOLLARS SEULEMENT) - VALUE (DOLLARS ONLY)							ENTRETIEN DES TROTTOIRS MAINTENANCE OF SIDEWALKS POS. FRONT PT.	VOÛTES VAULTS	RÉSOLUTION REDUCTION No.
			TERRAIN LAND	BÂTIMENTS BUILDINGS	EXEMPT	CATHOLIQUE CATHOLIC	PROTESTANTE PROTESTANT	NEUTRE NEUTRAL	JUIVE JEWISH			
	---- A. E. 45 ----	<u>PAR ST LAURENT</u>										
5832 33	ANNULE VOIR COMPTE # 583231 CANCELLED SEE ACCOUNT # 583231											
	---- A. E. 45 ----	<u>PAR ST LAURENT</u>										
5832 34	LOT AVE QUERBES JOSEPH MOUSSEAU	638 1013 CONTRACTEUR C	2 00					2 00			25	
	---- A. E. 45 ----	<u>PAR ST LAURENT</u>										
5832 35	LOT AVE QUERBES JOSEPH MOUSSEAU	638 1014 CONTRACTEUR C	2 00					2 00			25	
	---- A. E. 45 ----	<u>PAR ST LAURENT</u>										
5832 36	LOT AVE QUERBES JOSEPH MOUSSEAU	638 1015 CONTRACTEUR C	2 00					2 00			25	
	---- A. E. 45 ----	<u>PAR ST LAURENT</u>										
5833 59	LOT DUROCHER MARTIN KOZIOL (ALIEN) 8116 DUROCHER	638 1044 LABORER C	2 00					2 00			25	
	---- A. E. 45 ----	<u>PAR ST LAURENT</u>										
5833 60	LOT DUROCHER MARTIN KOZIOL (ALIEN) 8116 DUROCHER	638 1043 LABORER C	2 00					2 00			25	

VILLE DE
CITY OF**MONTREAL**RÔLE SUPPLÉMENTAIRE D'ÉVALUATION DES IMMEUBLES POUR L'EXERCICE FINANCIER COMMENÇANT LE 1ER MAI, 1943 1944
SUPPLEMENTARY VALUATION ROLL OF IMMOVABLE PROPERTY FOR THE FISCAL YEAR COMMENCING 1ST MAY, 1943 1944ARRONDISSEMENT ELECTORAL
ELECTORAL DISTRICT
QUARTIER
WARD ~~ST-JEAN #58~~RUE
STREET

No DE COMPTE ACCOUNT No.	EMPLACEMENT DE L'IMMEUBLE LOCATION OF PROPERTY	CADASTRE - SUBDIVISION OCCUPATION ET/AND DENOMINATION	TERRAIN LAND	BÂTIMENTS BUILDINGS	VALEUR (DOLLARS SEULEMENT) - VALUE (DOLLARS ONLY)					ENTRETIEN DES TROTTOIRS MAINTENANCE OF SIDEWALKS PDR. FRONT FT.	VOUTES VAULTS	RÉSOLUTION REDUCTION NO.
					EXEMPT	CATHOLIQUE CATHOLIC	PROTESTANTE PROTESTANT	NEUTRE NEUTRAL	JUIVE JEWISH			
	---- A. E. 45 ----	<u>PAR ST LAURENT</u>										
5833 61	8116 DUROCHER DOUGLASS THOMAS CORLETT 7432 <i>avenue Stuart</i>	638 1042 BOOK KEEPER P	2 00	25 00						27 00		25
	---- A. E. 45 ----	<u>PAR ST LAURENT</u>										
5833 67	8028 DUROCHER JAMES SCRIMGEOUR 7417 BLOOMFIELD AVE	638 891 STOCK KEEPER P	2 00	25 00						27 00		25
	---- A. E. B ----	<u>PAR ST LAURENT</u>										
5834 39	LOT DUROCHER BRUNO ST PIERRE	638 368 ENTREPRENEUR C	3 50							3 50		25
	---- A. E. B ----	<u>PAR ST LAURENT</u>										
5834 40	LOT DUROCHER BRUNO ST PIERRE	638 367 ENTREPRENEUR C	4 50							4 50		25
	---- A. E. B ----	<u>PAR ST LAURENT</u>										
5834 41	LOT DUROCHER BRUNO ST PIERRE	638 366 ENTREPRENEUR C	4 50							4 50		25
	---- A. E. B ----	<u>PAR ST LAURENT</u>										
5834 42	LOT DUROCHER <i>Bruno St Pierre</i>	638 365 ENTREPRENEUR C	4 50							4 50		25

VILLE DE MONTREAL
CITY OF

1006

RÔLE SUPPLÉMENTAIRE D'ÉVALUATION DES IMMEUBLES POUR L'EXERCICE FINANCIER COMMENÇANT LE 1ER MAI, 1943
SUPPLEMENTARY VALUATION ROLL OF IMMOVABLE PROPERTY FOR THE FISCAL YEAR COMMENCING 1ST MAY, 1943

1944

RUE STREET	ARRONDISSEMENT ELECTORAL ELECTORAL DISTRICT	QUARTIER WARD	VALEUR (DOLLARS SEULEMENT) - VALUE (DOLLARS ONLY)							ENTRETIEN DES TROTTOIRS MAINTENANCE OF SIDEWALKS POS. FRONT PT.	VOÛTES VAULTS	RÉSOLUTION REDUCTION NO.
			EMPLACEMENT DE L'IMMEUBLE LOCATION OF PROPERTY	CADASTRE - SUBDIVISION	TERRAIN LAND	BÂTIMENTS BUILDINGS	EXEMPT	CATHOLIQUE CATHOLIC	PROTESTANTE PROTESTANT			
No DE COMPTE ACCOUNT No.	NOM ET ADRESSE DU PROPRIÉTAIRE NAME AND ADDRESS OF OWNER	OCCUPATION ET/AND DENOMINATION										
	---- A. E. 8 ----	<u>PAR ST LAURENT</u>										
5834 43	LOT DUROCHER BRUNO ST PIERRE	638 364 ENTREPRENEUR C	4 50							4 50	25	
	---- A. E. 28 ----	<u>PAR ST LAURENT</u>										
5834 56	LOT DUROCHER KARL SHREINER 47 PINE AVE WEST	638 238 TEACHER P	6 00							6 00	25	
	---- A. E. 28 ----	<u>PAR ST LAURENT</u>										
5834 57	7064-62 DUROCHER KARL SHREINER 47 PINE AVE WEST	638 237 TEACHER P	6 00	39 00						45 00	25	
	---- A. E. 28 ----	<u>PAR ST LAURENT</u>										
5834 64	7016 DUROCHER LOUIS DALPE WILFRID LAROSEFRUIT (USUFRUIT. 1/2 PROP. 1/2) MARIE OLIVE PIGEON VERCHERES QUE	638 230 229 8/18 FAB. DE BEURRE C 5/18 CULTIVATEUR 5/18	12 50	17 50						30 00	50	
	---- A. E. 28 ----	<u>PAR ST LAURENT</u>										
5834 71	6974-78 6974 DUROCHER JOSEPH SAMBORSKI TREDOZIA ZAUCHUK (HIS WIFE S. AS TO P. 6970 DUROCHER	638 222 CARPENTER P	6 00	6 800. 10 00						6 800. 16 00	25	

44/2095
(22/12/44)

VILLE DE **MONTREAL**
CITY OF

RÔLE SUPPLÉMENTAIRE D'ÉVALUATION DES IMMEUBLES POUR L'EXERCICE FINANCIER COMMENÇANT LE 1ER MAI, 1944 1944
SUPPLEMENTARY VALUATION ROLL OF IMMOVABLE PROPERTY FOR THE FISCAL YEAR COMMENCING 1ST MAY, 1944

1007

RUE STREET	ARRONDISSEMENT ELECTORAL ELECTORAL DISTRICT	QUARTIER WARD	VALEUR (DOLLARS SEULEMENT) -- VALUE (DOLLARS ONLY)							ENTRETIEN DES TROTTOIRS MAINTENANCE OF SIDEWALKS POS. FRONT PT.	VOÛTES VAULTS	RÉSOLUTION REDUCTION NO.		
			EMPLACEMENT DE L'IMMEUBLE LOCATION OF PROPERTY	CADASTRE--SUBDIVISION	TERRAIN LAND	BÂTIMENTS BUILDINGS	EXEMPT	CATHOLIQUE CATHOLIC	PROTESTANTE PROTESTANT				NEUTRE NEUTRAL	JUIVE JEWISH
No DE COMPTE ACCOUNT No.	NOM ET ADRESSE DU PROPRIÉTAIRE NAME AND ADDRESS OF OWNER	OCCUPATION ET/AND DENOMINATION	VALEUR TOTALE--TOTAL VALUE											
	---- A. E. 28 ----	<u>PAR ST LAURENT</u>												
5834 75	6950 DUROCHER	638 218 217												
	JOSEPH DYKI 6950 DUROCHER	LABORER C	12 50	8 00				20 50					50	
	---- A. E. 41 ----	<u>PAR ST LAURENT</u>												
5834 80	6931 DUROCHER	638 250												
	EMILE BOURDEAU 1699 DUFRESNE	INSPECTEUR C	6 50	8 00				14 50					25	
	---- A. E. 8 ----	<u>PAR ST LAURENT</u>												
5835 28	7463-65 DUROCHER	638 571												
	BRUNO ST PIERRE	ENTREPRENEUR C	5 00	59 00				64 00					25	
	---- A. E. 8 ----	<u>PAR ST LAURENT</u>												
5835 38	7537-39 DUROCHER	638 583												
	EST. JOHN ROBSON MARSHALL KATHERINE MARSHALL WIFE OF GEORGE BRAY 7539 DUROCHER BOX 264 SCHUMACHER, ONT C/O MRS BRAY 7537 DUROCHER	P	5 00	35 00				40 00					25	
	---- A. E. 44 ----	<u>PAR ST LAURENT</u>												
5835 75	LOT DUROCHER	638 911												
	ALMA CARON VVE DE PAUL EMILE PANNETON LUCILLE PANNETON RITA PANNETON PAUL EMILE PANNETON RENE PANNETON MARCEL PANNETON	7/18 11/90 11/90 11/90 11/90 11/90												
		C	2 10					2 10					25	
		17 ANS EN 1944												

VILLE DE MONTREAL
CITY OF MONTREAL

1338

RÔLE SUPPLÉMENTAIRE D'ÉVALUATION DES IMMEUBLES POUR L'EXERCICE FINANCIER COMMENÇANT LE 1ER MAI, 1948
SUPPLEMENTARY VALUATION ROLL OF IMMOVABLE PROPERTY FOR THE FISCAL YEAR COMMENCING 1ST MAY, 1948

1944 17

RUE STREET _____ ARRONDISSEMENT ELECTORAL ELECTORAL DISTRICT _____ QUARTIER WARD ST JEAN # 58

No DE COMPTE ACCOUNT No.	EMPLACEMENT DE L'IMMEUBLE LOCATION OF PROPERTY NON ET ADRESSE DU PROPRIÉTAIRE NAME AND ADDRESS OF OWNER	CADASTRE - SUBDIVISION OCCUPATION ET/AND DENOMINATION	TERRAIN LAND	BÂTIMENTS BUILDINGS	VALEUR (DOLLARS SEULEMENT) - VALUE (DOLLARS ONLY)				ENTRETIEN DE TROTTOIR MAINTENANCE OF SIDEWALKS POS. FRONT ET	VOÛTES VAULTS	RÉSOLUTION REDUCTION NO.
					EXEMPT	CATHOLIQUE CATHOLIC	PROTESTANTE PROTESTANT	NEUTRE NEUTRAL			
---- A. E. 28 ----		<u>PAR ST LAURENT</u>									
5836 38	6744 HUTCHISON	641	3-10								
			3-11								
			3-12								
			3-13								
			3-14								
			3-15								
			3-16								
			3-17								
			3-18								
			3-19								
			3-20								
	JACK ROSENBLOOM	MERCHANT J		80 00	210 00				290 00	275	
---- A. E. 18 ----		<u>COTE ST. LOUIS</u>									
5836 46	6529 HUTCHISON	12	P23-10								
			P25-17								
	WALTER A. K. NASH GRACE HELEN NASH WIFE OF ALBERT D. HUBBS BROCKVILLE ONT. PERCIVAL LESLIE NASH MABEL LAURA NASH NEW YORK U.S.A. HERBERT J. NASH WOODSIDE N.Y. U.S.A.	C		9 00	21 00				30 00	25	
			STATIONNERY ENG.								
			CLERK								
---- A. E. 18 ----		<u>COTE ST LOUIS</u>									
5837 15	LOT PARK AVE	12	25-40								
	BELGO CANADIAN MANUFACTURING COMPANY LIMITED	N		34 00					34 00	50	

RÔLE SUPPLÉMENTAIRE D'ÉVALUATION DES IMMEUBLES POUR L'EXERCICE FINANCIER COMMENÇANT LE 1ER MAI, 1945
SUPPLEMENTARY VALUATION ROLL OF IMMOVABLE PROPERTY FOR THE FISCAL YEAR COMMENCING 1ST MAY, 1945

1945 12

QUARTIER ST JEAN # 58
WARD

RUE
STREET

ARRONDISSEMENT ELECTORAL
ELECTORAL DISTRICT

No DE COMPTE ACCOUNT No.	EMPLACEMENT DE L'IMMEUBLE LOCATION OF PROPERTY NOM ET ADRESSE DU PROPRIÉTAIRE NAME AND ADDRESS OF OWNER	CADASTRE - SUBDIVISION OCCUPATION ET/AND DENOMINATION	VALEUR (DOLLARS SEULEMENT) - VALUE (DOLLARS ONLY)						ENTRETIEN DES TROTTOIRS MAINTENANCE OF SIDEWALKS POS. FRONT FT.	VOÛTES VAULTS	RÉDUCTION REDUCTION NO.
			TERRAIN LAND	BÂTIMENTS BUILDINGS	EXEMPT	CATHOLIQUE CATHOLIC	PROTESTANTE PROTESTANT	NEUTRE NEUTRAL			
	---- A. E. 18 ----	<u>COTE ST LOUIS</u>									
5837 59	6659 PARK AVE SOLOMON EMANUEL 172 DUFFERIN ROAD HAMPSTEAD QUE	12 25-P86 MANAGER J (MOTIVE POWER INC.)	34 00	314 50					348 50	50	
	---- A. E. 18 ----	<u>COTE ST LOUIS</u>									
5837 60	LOT PARK AVE SOLOMON EMANUEL 172 DUFFERIN ROAD HAMPSTEAD QUE	12 25-P87 MANAGER J	10 00						10 00	25	
	---- A. E. 18 ----	<u>COTE ST LOUIS</u>									
5837 61	LOT PARK AVENUE SOLOMON EMANUEL 172 DUFFERIN ROAD HAMPSTEAD QUE	12 25-P87 MANAGER J	10 00						10 00	25	
	---- A. E. 18 ----	<u>COTE ST LOUIS</u>									
5837 62	LOT PARK AVE SOLOMON EMANUEL 172 DUFFERIN ROAD HAMPSTEAD QUE	12 25-P88 MANAGER J	10 00						10 00	25	
	---- A. E. 18 ----	<u>COTE ST LOUIS</u>									
5837 63	LOT PARK AVE SOLOMON EMANUEL 172 DUFFERIN ROAD HAMPSTEAD QUE	12 25-P88 MANAGER J	10 00						10 00	25	

VILLE DE
CITY OF

MONTREAL

RÔLE SUPPLÉMENTAIRE D'ÉVALUATION DES IMMEUBLES POUR L'EXERCICE FINANCIER COMMENÇANT LE 1ER MAI, 1943
SUPPLEMENTARY VALUATION ROLL OF IMMOVABLE PROPERTY FOR THE FISCAL YEAR COMMENCING 1ST MAY, 1943

1944

RUE
STREET

ARRONDISSEMENT ELECTORAL
ELECTORAL DISTRICT

QUARTIER
WARD ST JEAN # 58

No DE COMPTE ACCOUNT No.	EMPLACEMENT DE L'IMMEUBLE LOCATION OF PROPERTY NOM ET ADRESSE DU PROPRIÉTAIRE NAME AND ADDRESS OF OWNER	CADASTRE—SUBDIVISION OCCUPATION ET/AND DENOMINATION	VALEUR (DOLLARS SEULEMENT) — VALUE (DOLLARS ONLY)							EXEMPTION DES TROTTOIRS — MAINTENANCE OF SIDEWALKS POS. FRONT FT.	VOÛTES VAULTS	RÉSOLUTION REDUCTION NO.
			TERRAIN LAND	BÂTIMENTS BUILDINGS	EXEMPT	CATHOLIQUE CATHOLIC	PROTESTANTE PROTESTANT	NEUTRE NEUTRAL	JUIVE JEWISH			
	----- A. E. 24 -----	<u>PAR ST LAURENT</u>										
5837 99	6946 JEANNE MANCE (6935 PARK AVE)	641 3-P91 3-P90 3-P89 3-P88										
	JACK ROSENTHALL 5174 CH DE LA COTE DLS NEIGES MAURICE ROSENTHALL 4280 ST URBAIN	MERCHANT J MERCHANT	32 00	73 00						105 00	100	
	----- A. E. 24 -----	<u>PAR ST LAURENT</u>										
5838 00	LOT JEANNE MANCE JACK ROSENTHALL 5174 CH DE LA COTE DES NEIGES MAURICE ROSENTHALL 4280 ST URBAIN	641 3-P87 MCHT J MCHT	7 50							7 50	25	
	----- A. E. 18 -----	<u>COTE ST LOUIS</u>										
5838 31	6552 JEANNE MANCE OLIVINE MENARD EPSE C. EN B. HONORA CAMPBELL 48 ST-PIERRE FARNHAM QUE	12 25-P98 DE EPICIER C	8 50	11 50			20 00				25	
	----- A. E. 17 -----	<u>COTE ST LOUIS</u>										
5838 39	6537 JEANNE MANCE ALFRED GAUMOND 1171 BLEURY	12 25-P129 RIVETEUR C	7 50	14 50			22 00				25	

VILLE DE
CITY OF **MONTREAL**

RÔLE SUPPLÉMENTAIRE D'ÉVALUATION DES IMMEUBLES POUR L'EXERCICE FINANCIER COMMENÇANT LE 1ER MAI, 1944
SUPPLEMENTARY VALUATION ROLL OF IMMOVABLE PROPERTY FOR THE FISCAL YEAR COMMENCING 1ST MAY, 1944

1944

RUE
STREET

ARRONDISSEMENT ELECTORAL
ELECTORAL DISTRICT

QUARTIER
WARD

ST JEAN # 56

No DE COMPTE ACCOUNT NO.	EMPLACEMENT DE L'IMMEUBLE LOCATION OF PROPERTY	CADASTRE—SUBDIVISION	VALEUR (DOLLARS SEULEMENT) — VALUE (DOLLARS ONLY)							ENTRETIEN DES TROTTOIRS MAINTENANCE OF SIDEWALKS P.S. FRONT FT.	VOUTES VAULTS	RÉSOLUTION REDUCTION NO.
			TERRAIN LAND	BÂTIMENTS BUILDINGS	EXEMPT	CATHOLIQUE CATHOLIC	PROTESTANTE PROTESTANT	NEUTRE NEUTRAL	JUIVE JEWISH			
	---- A. E. 17 ----	<u>COTE ST LOUIS</u>										
583844	6561-63 JEANNE MANCE DOCTOR GABRIEL ACCOCELLA 51 SHERBROOKE EST	12 25-P132 PHYSICIAN C	7 50	27 50				35 00			25	
	---- A. E. 17 ----	<u>COTE ST LOUIS</u>										
583847	6575 JEANNE MANCE AUGUSTIN LEROUX 6301 ST ANDRE	12 25-P133 EBENISTE C	7 50	8 50				16 00			25	
	---- A. E. 17 ----	<u>COTE ST LOUIS</u>										
583863	LOT JEANNE MANCE THE LAWSON LITHOGRAPHING & FOLDING BOX COMPANY LIMITED	12 25-P141 N	7 50						7 50		25	
	---- A. E. 17 ----	<u>COTE ST LOUIS</u>										
583864	LOT JEANNE MANCE THE LAWSON LITHOGRAPHING & FOLDING BOX COMPANY LIMITED	12 25-P142 N	7 50						7 50		25	
	---- A. E. 17 ----	<u>COTE ST LOUIS</u>										
583865	LOT JEANNE MANCE THE LAWSON LITHOGRAPHING & FOLDING BOX COMPANY LIMITED	12 25-P142 N	7 50						7 50		25	

VILLE DE
CITY OF

MONTREAL

RÔLE SUPPLÉMENTAIRE D'ÉVALUATION DES IMMEUBLES POUR L'EXERCICE FINANCIER COMMENÇANT LE 1ER MAI, 1944
SUPPLEMENTARY VALUATION ROLL OF IMMOVABLE PROPERTY FOR THE FISCAL YEAR COMMENCING 1ST MAY, 1944

1944

12012

RUE / STREET: _____ ARRONDISSEMENT ELECTORAL / ELECTORAL DISTRICT: _____ QUARTIER / WARD: ST JEAN # 58

No DE COMPTE ACCOUNT No.	EMPLACEMENT DE L'IMMEUBLE LOCATION OF PROPERTY NOM ET ADRESSE DU PROPRIÉTAIRE NAME AND ADDRESS OF OWNER	CADASTRE - SUBDIVISION OCCUPATION ET/AND DENOMINATION	VALEUR (DOLLARS SEULEMENT) - VALUE (DOLLARS ONLY)							ENTRETIEN DES TROTTOIRS MAINTENANCE OF SIDEWALKS POS. FRONT Pt.	VOÛTES VAULTS	RÉSOLUTION REDUCTION NO.
			TERRAIN LAND	BÂTIMENTS BUILDINGS	EXEMPT	CATHOLIQUE CATHOLIC	PROTESTANTE PROTESTANT	NEUTRE NEUTRAL	JUIVE JEWISH			
	---- A. E. 17 ----	<u>COTE ST LOUIS</u>										
583866	LOT JEANNE MANCE THE LAWSON LITHOGRAPHING & FOLDING BOX COMPANY LIMITED	12 25-P143 N	7 50						7 50		25	
	---- A. E. 17 ----	<u>COTE ST LOUIS</u>										
583867	LOT JEANNE MANCE THE LAWSON LITHOGRAPHING & FOLDING BOX COMPANY LIMITED	12 25-P143 N	7 50						7 50		25	
	---- A. E. 17 ----	<u>COTE ST LOUIS</u>										
583869 JEANNE MANCE CITE DE MONTREAL	12 25-144-4 DE LA 25-145-4 EX	6 00	1 00	7 00						19.3	
	---- A. E. 24 ----	<u>PAR ST LAURENT</u>										
583909	7020-18 th GRAND AVE FRANK MAROTTA MARIA MADANNA SON EPSE C. EN B. (USUFRUITIERS)	642 53 C	5 00	17 00			22 00				25	
	---- A. E. 24 ----	<u>PAR ST LAURENT</u>										
583913	6996 GRAND AVE FRANK MAROTTA MARIA MADANNA SON EPSE C. EN B. (USUFRUITIERS)	642 49 C	4 50	5 50			10 00				20	

VILLE DE MONTREAL
CITY OF

RÔLE SUPPLÉMENTAIRE D'ÉVALUATION DES IMMEUBLES POUR L'EXERCICE FINANCIER COMMENÇANT LE 1ER MAI, 1943 1944
SUPPLEMENTARY VALUATION ROLL OF IMMOVABLE PROPERTY FOR THE FISCAL YEAR COMMENCING 1ST MAY, 1943

RUE STREET	ARRONDISSEMENT ELECTORAL ELECTORAL DISTRICT	QUARTIER WARD	VALEUR (DOLLARS SEULEMENT) - VALUE (DOLLARS ONLY)							ENTRETIEN DES TROTTOIRS MAINTENANCE OF SIDEWALKS Pds. FRONT FT.	VOUTES VAULTS	RÉSOLUTION REDUCTION No.
No DE COMPTE ACCOUNT No.	EMPLACEMENT DE L'IMMEUBLE LOCATION OF PROPERTY	CADASTRE - SUBDIVISION	TERRAIN LAND	BÂTIMENTS BUILDINGS	EXEMPT	CATHOLIQUE CATHOLIC	PROTESTANTE PROTESTANT	NEUTRE NEUTRAL	JUIVE JEWISH			
	---- A. E. 34 ----	<u>PAR ST LAURENT</u>										
5839 21	6948-46 GRAND AVE MARIE LOUISE JASMIN VVE DE ARTHUR TAILLEFER 7046 AVE DE CHATEAUBRIAND	641 1-46 USUFRUITIERE C	4 50	19 50				24 00			25	
	---- A. E. 20 ----	<u>PAR ST LAURENT</u>										
5839 35	LOT GRAND AVE DONATO DI-MICHELI 6768 GRAND AVE	641 1-5 JOURNALIER C	7 00					7 00			25	
	---- A. E. 34 ----	<u>PAR ST LAURENT</u>										
5839 52	7027 GRAND AVE LUCILLE BEAUCHAMP VVE DE EMILE DUCHARME 7027 GRAND AVE	641 1-68 C	4 50	7 50				12 00			25	
	---- A. E. 34 ----	<u>COTE ST LOUIS</u>										
5839 96	7075-81 ALEXANDRA LONDON REALTY INC. <i>No. B.A. SCHWARTZ 359 ST JACQUES, O. Room 27.</i>	11 1629 1630 N	8 00	40 00				48 00			42	
	---- A. E. 34 ----	<u>COTE ST LOUIS</u>										
5840 03	7113-27 ALEXANDRA JOHN RAKOCZY HARRY MAX	11 1636 1637 1638 REST.EMPLOYEE C TRUST CO. EMPLOYEE	13 50	8 350 80 50				9 700 102 00			75	

DEPT. No. 44/109
(9/3/44)

VILLE DE
CITY OF

MONTREAL

RÔLE SUPPLÉMENTAIRE D'ÉVALUATION DES IMMEUBLES POUR L'EXERCICE FINANCIER COMMENÇANT LE 1ER MAI, 1944
SUPPLEMENTARY VALUATION ROLL OF IMMOVABLE PROPERTY FOR THE FISCAL YEAR COMMENCING 1ST MAY, 1944

1944

RUE
STREET

ARRONDISSEMENT ELECTORAL
ELECTORAL DISTRICT

QUARTIER
WARD EST JEAN # 58

EMPLACEMENT DE L'IMMEUBLE
LOCATION OF PROPERTY

CADASTRE -- SUBDIVISION

VALEUR (DOLLARS SEULEMENT) -- VALUE (DOLLARS ONLY)

VALEUR TOTALE -- TOTAL VALUE

NOM ET ADRESSE DU PROPRIÉTAIRE
NAME AND ADDRESS OF OWNER

OCCUPATION ET/AVE DENOMINATION

TERRAIN
LAND

BÂTIMENTS
BUILDINGS

EXEMPT

CATHOLIQUE
CATHOLIC

PROTESTANTE
PROTESTANT

NEUTRE
NEUTRAL

JUIVE
JEWISH

ENTRETIEN
DES
TROTOIRS
MAINTENANCE
OF
SIDEWALKS
POS. FRONT PT.

VOÛTES
VAULTS

RÉSOLUTION
REDUCTION
NO.

No DE COMPTE
ACCOUNT No.

---- A. E. 34 ----

COTE ST LOUIS

5840 14 LOT AVE ALEXANDRA

11 1602

LOUIS KAUFMAN
7032 WAVERLEY

LABORER J

5 50

5 50 105

---- A. E. 34 ----

COTE ST LOUIS

5840 15 159 AVE ALEXANDRA

11 1603

JOHN ALFRED ASHTON
8157 STUART

MILKMAN P

4 50 11 50

16 00

25

---- A. E. 18 ----

COTE ST LOUIS

5840 52 6701-07 AVE DE L'ESPLANADE

12 P25-158

PAR ST LAURENT

641 P2-56

FRANCOIS D'ASSISE LEGUERRIER 1/6 C
ROSALIE COUSINEAU EPSE S. DE B. DE
FRANCOIS D'ASSISE LEGUERRIER 8/6
8309 FOUCHER
MAURICE LEGUERRIER 1/6
1900 PREFONTAINE

8 00 27 00

35 00

104.8

---- A. E. 34 ----

COTE ST LOUIS

5840 56 7182-80 WAVERLEY

11 1626

MARIE LOUISE BERTHIAUME EPSE S. DE B. DE
J. EMILE BELAND MACHINISTE C
6345 AVE DE GASPE

5 50 18 50

24 00

25

VILLE DE
CITY OF

MONTREAL

1-2015

RÔLE SUPPLÉMENTAIRE D'ÉVALUATION DES IMMEUBLES POUR L'EXERCICE FINANCIER COMMENÇANT LE 1ER MAI, 1943 1944
SUPPLEMENTARY VALUATION ROLL OF IMMOVABLE PROPERTY FOR THE FISCAL YEAR COMMENCING 1ST MAY, 1943

RUE STREET	ARRONDISSEMENT ELECTORAL ELECTORAL DISTRICT	QUARTIER WARD	VALEUR (DOLLARS SEULEMENT) - VALUE (DOLLARS ONLY)										ENTRETIEN DES TRONÇONS MAINTENANCE OF SIDEWALKS POS. FRONT FT.	VOÛTES VAULTS	RÉSOLUTION REDUCTION NO.	
			EMPLACEMENT DE L'IMMEUBLE LOCATION OF PROPERTY		CADASTRE - SUBDIVISION		TERRAIN LAND	BÂTIMENTS BUILDINGS	VALEUR TOTALE - TOTAL VALUE							
No DE COMPTE ACCOUNT No.	NOM ET ADRESSE DU PROPRIÉTAIRE NAME AND ADDRESS OF OWNER	OCCUPATION ET/AND DENOMINATION	EXEMPT	CATHOLIQUE CATHOLIC	PROTESTANTE PROTESTANT	NEUTRE NEUTRAL	JUIVE JEWISH									
	---- A. E. 34 ----	<u>COTE ST LOUIS</u>														
584063	LOT WAVERLEY AVE CITE DE MONTREAL	II 1619 EX		5 50		5 50							25			
	---- A. E. 34 ----	<u>COTE ST LOUIS</u>														
584064	LOT WAVERLEY AVE CITE DE MONTREAL	II 1618 EX		5 50		5 50							25			
	---- A. E. 34 ----	<u>COTE ST LOUIS</u>														
584069	7068-82 WAVERLEY AVE EDOUARD BELANGER 136 LAVAL LAVAL DES RAPIDES QUE	II 1612 P1611 GENTILHOMME C		7 00	41 00	48 00							30			
	---- A. E. 34 ----	<u>COTE ST LOUIS</u>														
584070	⁷⁰⁸⁶⁻²⁴ LOT WAVERLEY AVE LOUIS KAUFFMAN 7032 WAVERLEY ANTONIO NADON 7002 DES ERABLES	II P1611 1610 GROCIER N BUILDER		7 50	10150.	10150.					7 50		32			RES. No. 44/2058 (20/12/44)
	---- A. E. 34 ----	<u>COTE ST LOUIS</u>														
584072	7026-24 WAVERLEY DONATO FASCIANO 6582 MARQUETTE	II 1589 MENUISIER		4 50	27 50	32 00 32 00.							25			cont. 12-30 (1/12/44)

VILLE DE
CITY OF **MONTREAL**

RÔLE SUPPLÉMENTAIRE D'ÉVALUATION DES IMMEUBLES POUR L'EXERCICE FINANCIER COMMENÇANT LE 1ER MAI, 1944
SUPPLEMENTARY VALUATION ROLL OF IMMOVABLE PROPERTY FOR THE FISCAL YEAR COMMENCING 1ST MAY, 1944

1-106

RUE STREET	ARRONDISSEMENT ELECTORAL ELECTORAL DISTRICT	QUARTIER WARD	VALEUR (DOLLARS SEULEMENT) - VALUE (DOLLARS ONLY)							ENTRETIEN DES TROTTOIRS MAINTENANCE OF SIDEWALKS POL. FRONT FT.	VOÛTES VAULTS	RÉSOLUTION REDUCTION NO.	
			EMPLACEMENT DE L'IMMEUBLE LOCATION OF PROPERTY	CADASTRE - SUBDIVISION	TERRAIN LAND	BÂTIMENTS BUILDINGS	EXEMPT	CATHOLIQUE CATHOLIC	PROTESTANTE PROTESTANT				NEUTRE NEUTRAL
	---- A. E. 17 ----	COTE ST LOUIS											
5840 87	LOT WAVERLEY NATHAN BIERBRIER 6525 WAVERLEY	11 11 CANNER	1059-5 P. 1059-6 J	1250 700	8500						9750 700	N.S.C.	44/962 (10/5/44)
	---- A. E. 17 ----	COTE ST LOUIS											
5840 88	LOT WAVERLEY NATHAN BIERBRIER 6525 WAVERLEY	11 11 CANNER	P. 1059-6 J	550							550	N.S.C.	
	---- A. E. 20 ----	COTE ST LOUIS											
5840 93	6751-57 WAVERLEY EMMANUEL BESNER 3922 ROSS VERDUN	12 BOURGEOIS	26-55 C	650	2550			3200				25	
	---- A. E. 33 ----	COTE ST LOUIS											
5841 07	7011-15 WAVERLEY (143 MOZART OUEST) ERNEST DUCHARME	11 BRIQUETEUR	1520 C	750	2450			3200				105	
	---- A. E. 33 ----	COTE ST LOUIS											
5841 14	7053-69 WAVERLEY MELLE CANDIDA CAPORICCI 7065 WAVERLEY	11 C	1555 1556	1150	9450			10600				50	

VILLE DE
CITY OF

MONTREAL

RÔLE SUPPLÉMENTAIRE D'ÉVALUATION DES IMMEUBLES POUR L'EXERCICE FINANCIER COMMENÇANT LE 1ER MAI, 1943
SUPPLEMENTARY VALUATION ROLL OF IMMOVABLE PROPERTY FOR THE FISCAL YEAR COMMENCING 1ST MAY, 1943

1944

RUE STREET	ARRONDISSEMENT ELECTORAL ELECTORAL DISTRICT	QUARTIER WARD	VALEUR (DOLLARS SEULEMENT) - VALUE (DOLLARS ONLY)					ENTRETIEN DES TROTTOIRS MAINTENANCE OF SIDEWALKS Fds. Front Pt.	VOUTES VAULTS	RÉSOLUTION REDUCTION NO.
			TERRAIN LAND	BÂTIMENTS BUILDINGS	EXEMPT	CATHOLIQUE CATHOLIC	PROTESTANTE PROTESTANT			
	----- A. E. 33 -----		<u>COTE ST LOUIS</u>							
5841 35	7150-48 ST URBAIN MARIE LOUISE PAQUET VVE DE ZEPHIRIN HENRI GRENON 7150 ST URBAIN		11	1544						
				C	4 50	30 50			35 00	25
	----- A. E. 20 -----		<u>COTE ST LOUIS</u>							
5841 65	6800 ST URBAIN HEIKKI TOINI TOHRCI 6800 ST URBAIN		12	26-46						
				GENTILHOMME	C	6 50	11 50		18 00	25
	----- A. E. 20 -----		<u>COTE ST LOUIS</u>							
5841 99	6709-11 ST URBAIN EDOUARD PICARD 942 CHENNEVILLE		12	26-3						
				CHAUFFEUR	C	6 50	20 50		27 00	25
	----- A. E. 20 -----		<u>COTE ST LOUIS</u>							
5842 00	6715-17 ST URBAIN ALBERT BRIERLEY 996 ST URBAIN		12	26-4						
				PLOMBIER	C	6 50	20 50		27 00	25
	----- A. E. 20 -----		<u>COTE ST LOUIS</u>							
5842 04	6741 ST URBAIN FRANCESCO FRIZZA		12	26-13						
					C	6 50	21 50		28 00	25

VILLE DE MONTREAL
CITY OF

1408

RÔLE SUPPLÉMENTAIRE D'ÉVALUATION DES IMMEUBLES POUR L'EXERCICE FINANCIER COMMENÇANT LE 1ER MAI, 1948
SUPPLEMENTARY VALUATION ROLL OF IMMOVABLE PROPERTY FOR THE FISCAL YEAR COMMENCING 1ST MAY, 1948

1944 10

RUE STREET		ARRONDISSEMENT ELECTORAL ELECTORAL DISTRICT		QUARTIER WARD		VALEUR (DOLLARS SEULEMENT) - VALUE (DOLLARS ONLY)							ENTRETIEN DES TROTTOIRS MAINTENANCE OF SIDEWALKS POS. FRONT FT.	VOÛTES VAULTS	RÉSOLUTION RÉDUCTION NO.
No DE COMPTE ACCOUNT No.	EMPLACEMENT DE L'IMMEUBLE LOCATION OF PROPERTY	CADASTRE - SUBDIVISION	OCCUPATION ET / AND DENOMINATION	TERRAIN LAND	BÂTIMENTS BUILDINGS	EXEMPT	CATHOLIQUE CATHOLIC	PROTESTANTE PROTESTANT	NEUTRE NEUTRAL	JUIVE JEWISH	VALEUR TOTALE - TOTAL VALUE				
	---- A. E. 20 ----	<u>COTE ST LOUIS</u>													
5842 10	6777 ST URBAIN EVA GINGRAS 6777 ST URBAIN	12	26-19 C	6 50	7 50			14 00					25		
	---- A. E. 20 ----	<u>COTE ST LOUIS</u>													
5842 20	LOT ST URBAIN CITE DE MONTREAL	12	26-30 N	11 00					11 00				105		
	---- A. E. 33 ----	<u>COTE ST LOUIS</u>													
5842 57	---- CLARK CITE DE MONTREAL	11	1462 EX	7 00	1 00	8 00							25		
	---- A. E. 33 ----	<u>COTE ST LOUIS</u>													
5842 63	7040-50 CLARK RENE DAGENAIS ST ELZEAR DE LAVAL QUE	11	1456-2 1456-1 1455-2 CULTIVATEUR C	9 00	71 00			80 00					33,4		
	---- A. E. 33 ----	<u>COTE ST LOUIS</u>													
5842 65	7038-34 CLARK CLARINDA GERVAIS EPSE S. DE B. DE EUGENIE DESLAURIERS	11	1455-1 EMP. DE BANQUE C	4 50	35 50			40 00					16,8		

RÔLE SUPPLÉMENTAIRE D'ÉVALUATION DES IMMEUBLES POUR L'EXERCICE FINANCIER COMMENÇANT LE 1ER MAI, 1943
SUPPLEMENTARY VALUATION ROLL OF IMMOVABLE PROPERTY FOR THE FISCAL YEAR COMMENCING 1ST MAY, 1943

RUE STREET	ARRONDISSEMENT ELECTORAL ELECTORAL DISTRICT	QUARTIER WARD	VALEUR (DOLLARS SEULEMENT) - VALUE (DOLLARS ONLY)							ENTRETIEN DES TROTTOIRS MAINTENANCE OF SIDEWALKS POS. FRONT FT.	VOÛTES VAULTS	RÉSOLUTION RESOLUTION NO.
			EMPLACEMENT DE L'IMMEUBLE LOCATION OF PROPERTY	CADASTRE - SUBDIVISION	TERRAIN LAND	BÂTIMENTS BUILDINGS	EXEMPT	CATHOLIQUE CATHOLIC	PROTESTANTE PROTESTANT			
No DE COMPTE ACCOUNT No.	NOM ET ADRESSE DU PROPRIÉTAIRE NAME AND ADDRESS OF OWNER	OCCUPATION ET/AND DENOMINATION										
	---- A. E. 20 ----	<u>COTE ST LOUIS</u>										
5842 82	5798-96 CLARK MARIA TERESA TATTO EPSE C. EN B. DE VINCENZO DI PAOLO 123 BEAUMONT	II 1331 BRIQUETIER P	9 00	37 00						46 00		25
	---- A. E. 20 ----	<u>COTE ST LOUIS</u>										
5842 89	6752-50 CLARK PASQUALE BRILOTTI 6750 CLARK	II 1324 RENTIER C	8 50	17 50						26 00		25
	---- A. E. 16 ----	<u>COTE ST LOUIS</u>										
5843 27	6484-82 CLARK THEOBALD POIRIER 15 ST URBAIN	II P1076-22 INDUSTRUEL C	11 00	33 00						44 00		23.6
	---- A. E. 16 ----	<u>COTE ST LOUIS</u>										
5843 37	6422-16 CLARK CHARLES EDOUARD TURCOTTE 164 BOUL LEVESQUE PONT VIAU LAVAL	II 1076-11 COMMERCANT C	8 50	31 50						40 00		25
	---- A. E. 16 ----	<u>COTE ST LOUIS</u>										
5843 38	6414-10 Clarke OMER BEAUCHAMP 12086 DESAULNIERS MONTREAL NORD	II EBENISTE C	8 50	27 50						36 00		25
	A.E 16	<u>Cote St Louis</u>										
584347	6341-43 Clarke Luigi Rosito Ida Mancini son épouse c. en b. 7035 St Hubert.	II P.N. 1117 plutier C	8 00	2 000						2 800		25

VILLE DE
CITY OF

MONTREAL

RÔLE SUPPLÉMENTAIRE D'ÉVALUATION DES IMMEUBLES POUR L'EXERCICE FINANCIER COMMENÇANT LE 1ER MAI, 1944
SUPPLEMENTARY VALUATION ROLL OF IMMOVABLE PROPERTY FOR THE FISCAL YEAR COMMENCING 1ST MAY, 1944

1944

RUE
STREET

ARRONDISSEMENT ELECTORAL
ELECTORAL DISTRICT

QUARTIER ST JEAN # 58
WARD

No DE COMPTE ACCOUNT No.	EMPLACEMENT DE L'IMMEUBLE LOCATION OF PROPERTY	CADASTRE - SUBDIVISION	VALEUR (DOLLARS SEULEMENT) - VALUE (DOLLARS ONLY)							ENTRETIEN DES TROTTOIRS MAINTENANCE OF SIDEWALKS PDS. FRONT FT.	VOÛTES VAULTS	RÉSOLUTION REDUCTION No.
			TERRAIN LAND	BÂTIMENTS BUILDINGS	EXEMPT	CATHOLIQUE CATHOLIC	PROTESTANTE PROTESTANT	NEUTRE NEUTRAL	JUIVE JEWISH			
	---- A. E. 16 ----	<u>COTE ST LOUIS</u>										
5843 52	6373-75 CLARK ROSAIRE DAGENAIS 6373 ALMA	II P1120 PEINTRE C	8 00	25 00				33 00			25	
	---- A. E. 16 ----	<u>COTE ST LOUIS</u>										
5843 61	6429-31 CLARK ANTONIO CARLONE	II P1125 JOURNALIER C	8 00	20 00				28 00			25	
	---- A. E. 16 ----	<u>COTE ST LOUIS</u>										
5843 64	6447 CLARK MARIE JEANNE DECARIE EPSE S. DE B. DE GILLES BRASSARD 5168 ST DENIS	II P1126 MACHINISTE C	8 00	6 00				14 00			25	
	---- A. E. 21 ----	<u>COTE ST LOUIS</u>										
5843 87	6725-27 CLARK LOUIS JACQUES VENNE 1296 EST-RUE RACHEL	II 1284 COMPTABLE C	8 50	21 50				30 00			25	
	---- A. E. 21 ----	<u>COTE ST LOUIS</u>										
5844 06	6851 LOT CLARK WILBROD CARRIGAN 4272 RIVARD	II 1304 ENTREPRENEUR C	8 50	35 00.				35 00. 8 50			25	

24/2017
(14/12/44)

VILLE DE
CITY OF

MONTREAL

RÔLE SUPPLÉMENTAIRE D'ÉVALUATION DES IMMEUBLES POUR L'EXERCICE FINANCIER COMMENÇANT LE 1ER MAI, 1948
SUPPLEMENTARY VALUATION ROLL OF IMMOVABLE PROPERTY FOR THE FISCAL YEAR COMMENCING 1ST MAY, 1948

1944

1111

RUE STREET	ARRONDISSEMENT ELECTORAL ELECTORAL DISTRICT	EMPLACEMENT DE L'IMMEUBLE LOCATION OF PROPERTY	CADASTRE—SUBDIVISION	VALEUR (DOLLARS SEULEMENT) — VALUE (DOLLARS ONLY)						DÉTERMINÉ DES TROTTOIRS MAINTENANCE OF SIDEWALKS Pos. Front Ft.	VOÛTES VAULTS	RÉSOLUTION REDUCTION NO.
				TERRAIN LAND	BÂTIMENTS BUILDINGS	EXEMPT	CATHOLIQUE CATHOLIC	PROTESTANTE PROTESTANT	NEUTRE NEUTRAL			
		---- A. E. 21 ----	<u>COTE ST LOUIS</u>									
5844 07		LOT CLARK WILBROD CARRIGNAN 4272 RIVARD	II 1305 ENTREPRENEUR C	8 50				8 50			25	
		---- A. E. 32 ----	<u>COTE ST LOUIS</u>									
5844 12		LOT CLARK ARMAND DESROCHES 7031 CLARK	II 1414-A C	7 50				7 50			25	
		---- A. E. 32 ----	<u>COTE ST LOUIS</u>									
5844 43		7136-32 BOUL ST LAURENT THE IMPERIAL LIFE ASSURANCE COMPANY OF CANADA	II P1398 N	19 00	61 00				80 00		25	
		---- A. E. 32 ----	<u>COTE ST LOUIS</u>									
5844 53		7078A-74 BOUL. ST LAURENT LEOPOLD ROMEO RANGER 6876 ST HUBERT	II 1389-1 1388-2 1388-1 MARCHAND C	19 00	71 00			90 00			25	
		---- A. E. 32 ----	<u>COTE ST LOUIS</u>									
5844 54		LOT BOUL ST LAURENT COLLEGE ST JEAN ST JEAN QUE	II P1387 C	19 00				19 00			25	

VILLE DE
CITY OF

MONTREAL

RÔLE SUPPLÉMENTAIRE D'ÉVALUATION DES IMMEUBLES POUR L'EXERCICE FINANCIER COMMENÇANT LE 1ER MAI, 1944
SUPPLEMENTARY VALUATION ROLL OF IMMOVABLE PROPERTY FOR THE FISCAL YEAR COMMENCING 1ST MAY, 1944

1412

RUE / STREET: _____
ARRONDISSEMENT ELECTORAL / ELECTORAL DISTRICT: _____
QUARTIER / WARD: ST-JEAN #58

No DE COMPTE ACCOUNT No.	EMPLACEMENT DE L'IMMEUBLE LOCATION OF PROPERTY	CADASTRE - SUBDIVISION	VALEUR (DOLLARS SEULEMENT) - VALUE (DOLLARS ONLY)							DIRECTION DES TRACES MAINTENANCE OF SIDEWALKS POS. FRONT PT.	VOÛTES VAULTS	RESOLUTION REDUCTION NO.
			TERRAIN LAND	BÂTIMENTS BUILDINGS	EXEMPT	CATHOLIQUE CATHOLIC	PROTESTANTE PROTESTANT	NEUTRE NEUTRAL	JUIVE JEWISH			
	---- A. E. 21 ----	<u>PAR ST LAURENT</u>										
5844 78	6830-28 BOUL ST LAURENT FRANCESCO BIELLO 186 DANTE	II P1261 CORDONNIER C	29 50	10 50				40 00			25	
	---- A. E. 21 ----	<u>COTE ST LOUIS</u>										
5844 83	LOT BOUL ST LAURENT CITE DE MONTREAL	II P1256 EX	29 50		29 50						25	
	---- A. E. 21 ----	<u>COTE ST LOUIS</u>										
5844 87	LOT BOUL ST LAURENT ADRIENNE LANGLOIS VVE DE OLIVIER GRATTON	II P1251 (USUFRUITIER) C	23 50					23 50			25	
	---- A. E. 21 ----	<u>COTE ST LOUIS</u>										
5844 88	6764-58 BOUL ST LAURENT ALBERT LEGAULT 7160 DROLET	II P1250 MENUISIER C	29 50	20 50				50 00			25	
	---- A. E. 19 ----	<u>COTE ST LOUIS</u>										
5845 07	6548-46 BOUL ST LAURENT LOUIS VICTOR LAPERLE 3466 BERRI	II 1/2 SE 1168 GENTILHOMME C	28 00	14 00				42 00			25	

VILLE DE MONTREAL
CITY OF

RÔLE SUPPLÉMENTAIRE D'ÉVALUATION DES IMMEUBLES POUR L'EXERCICE FINANCIER COMMENÇANT LE 1ER MAI, 1943
SUPPLEMENTARY VALUATION ROLL OF IMMOVABLE PROPERTY FOR THE FISCAL YEAR COMMENCING 1ST MAY, 1943

1413
1944

RUE STREET	ARRONDISSEMENT ELECTORAL ELECTORAL DISTRICT	QUARTIER WARD	VALEUR (DOLLARS SEULEMENT) - VALUE (DOLLARS ONLY)							ENTRETIEN DES TROTTOIRS MAINTENANCE OF SIDEWALKS POS. FRONT PY.	VOUTES VAULTS	RÉSOLUTION REDUCTION NO.	
			EMPLACEMENT DE L'IMMEUBLE LOCATION OF PROPERTY	CADASTRE - SUBDIVISION	TERRAIN LAND	BÂTIMENTS BUILDINGS	EXEMPT	CATHOLIQUE CATHOLIC	PROTESTANTE PROTESTANT				NEUTRE NEUTRAL
NO DE COMPTE ACCOUNT No.	NOM ET ADRESSE DU PROPRIÉTAIRE NAME AND ADDRESS OF OWNER	OCCUPATION ET/AND DENOMINATION	VALEUR TOTALE - TOTAL VALUE										
	---- A. E. 19 ----	<u>COTE ST LOUIS</u>											
5845 12	6518-16 BOUL ST LAURENT	II 1165-2											
	SOPHIE HERSCOVITCH WIFE S. AS TO P..OF CHARLES MINTZ 6613 PAPINEAU	MCHT J	27 50	24 50						52 00	25		
	---- A. E. 1 ----	<u>COTE ST LOUIS</u>											
5845 48	6242-40 BOUL ST LAURENT	II P1113-9											
	LUCIENNE BRISSON	C	13 00	22 00						35 00	24		
	---- A. E. 1 ----	<u>COTE ST LOUIS</u>											
5845 52	6212-10 BOUL ST LAURENT	II P1113-3											
	CREDIT FONCIER FRANCO CANADIEN 5 ST JACQUES EST	N	18 00	18 00						36 00	22		
	---- A. E. 15 ----	<u>COTE ST LOUIS</u>											
5845 77	6527-31 BOUL ST LAURENT	10 P1216											
	VINCENZO PALMIERI PAULINE DUCI EPSE G. EN B. DE VINCENZO SALMERI 6527 BOUL ST LAURENT	CORDONNIER C	35 50	86 50						122 00	25	\$2.00	
	ENTREE A MARCHANDISES 18.05 PDS. A \$1.45 - 26.17 A 5% - \$1.31 (MINIMUM) \$2.00)												
	---- A. E. 15 ----	<u>COTE ST LOUIS</u>											
5845 86	6577 BOUL ST LAURENT	10 P1225											
	THERESE MARCHAND EPSE S. DE B. DE GUSTAVE BASTIEN 6519 BOUL ST LAURENT	ELECTRICIEN C	35 50	29 50						65 00	25		

VILLE DE
CITY OF

MONTREAL

RÔLE SUPPLÉMENTAIRE D'ÉVALUATION DES IMMEUBLES POUR L'EXERCICE FINANCIER COMMENÇANT LE 1ER MAI, 1943
SUPPLEMENTARY VALUATION ROLL OF IMMOVABLE PROPERTY FOR THE FISCAL YEAR COMMENCING 1ST MAY, 1943

1411

RUE STREET	ARRONDISSEMENT ELECTORAL ELECTORAL DISTRICT	QUARTIER WARD	VALEUR (DOLLARS SEULEMENT) - VALUE (DOLLARS ONLY)							ENTRETIEN DES TROTTOIRS MAINTENANCE OF SIDEWALKS ADJ. FRONT P.	VOÛTES VAULTS	RESOLUTION REDUCTION NO.
			EMPLACEMENT DE L'IMMEUBLE LOCATION OF PROPERTY	CADASTRE - SUBDIVISION	TERRAIN LAND	BÂTIMENTS BUILDINGS	EXEMPT	CATHOLIQUE CATHOLIC	PROTESTANTE PROTESTANT			
NO DE COMPTE ACCOUNT NO.	NOM ET ADRESSE DU PROPRIÉTAIRE NAME AND ADDRESS OF OWNER	OCCUPATION ET/AND DENOMINATION										
	---- A.E. 22 ----	<u>COTE ST LOUIS</u>										
5846 09	6779-83 BOUL ST LAURENT	10 P1603										
	CARMELO GUISEPPE FORTUGNO 1888 JOLIETTE	C	24 50	53 50							78 00	25
	---- A.E. 22 ----	<u>COTE ST LOUIS</u>										
5846 15	6823-25 BOUL ST LAURENT (4 RUE DANTE)	10 P2130										
	MORRIS MILLER HARRY GOLT RES. - OUTREMONT	MNFTR J MNFTR	25 50	64 50							90 00	91.4
	---- A.E. 32 ----	<u>COTE ST LOUIS</u>										
5846 39	LOT BOUL ST LAURENT	10 P1026										
	CITE DE MONTREAL	EX	19 50								19 50	25
	---- A.E. 1 ----	<u>COTE ST LOUIS</u>										
5846 40	20 HENRI IV	11 1113-21-A 1113-21-B 1113-21-C 1113-21-D 1113-21-F										
	MAX SACHAREN MORRIS SACHAREN	MNFTR J MNFTR (M.P. INCL. 30 N.P.)	70 00	30 00							100 00	N.S.C.

VILLE DE
CITY OF

MONTREAL

RÔLE SUPPLÉMENTAIRE D'ÉVALUATION DES IMMEUBLES POUR L'EXERCICE FINANCIER COMMENÇANT LE 1ER MAI, 1948
SUPPLEMENTARY VALUATION ROLL OF IMMOVABLE PROPERTY FOR THE FISCAL YEAR COMMENCING 1ST MAY, 1948

1944
ST JEAN #58

RUE
STREET

ARRONDISSEMENT ELECTORAL
ELECTORAL DISTRICT

QUARTIER
WARD

N ^o DE COMPTE ACCOUNT NO.	EMPLACEMENT DE L'IMMEUBLE LOCATION OF PROPERTY	CADASTRE—SUBDIVISION	OCCUPATION BY / AND DENOMINATION	TERRAIN LAND	BÂTIMENTS BUILDINGS	VALEUR (DOLLARS SEULEMENT) — VALUE (DOLLARS ONLY)					VOÛTES VAULTS	RESOLUTION REDUCTION No.
						EXEMPT	CATHOLIQUE CATHOLIC	PROTESTANTE PROTESTANT	NEUTRE NEUTRAL	JUIVE JEWISH		
584654	---- A.E. 22 ---- 6896-92 ST DOMINIQUE	COTE ST LOUIS 10 .P1066	RESTAURATEUR N	15 00	37 00				52 00		91.6	
584658	---- A.E. 22 ---- 6826-16 ST DOMINIQUE	COTE ST LOUIS 10 P1628 DE LA P1627	GERANT C	11 50	55 50				67 00		30	
584675	---- A.E. 15 ---- 6610-06 ST DOMINIQUE	COTE ST LOUIS 10 1256	PRESSEUR C	13 00	87 50 57 50				100 50 70 50		24	
584683	---- A.E. 15 ---- 6544-38 ST DOMINIQUE	COTE ST LOUIS 10 1248	QUINCAILLIER C	13 50	60 50				74 00		25	

VILLE DE
CITY OF

MONTREAL

RÔLE SUPPLÉMENTAIRE D'ÉVALUATION DES IMMEUBLES POUR L'EXERCICE FINANCIER COMMENÇANT LE 1ER MAI, 1943
SUPPLEMENTARY VALUATION ROLL OF IMMOVABLE PROPERTY FOR THE FISCAL YEAR COMMENCING 1ST MAY, 1943

1944

1416

RUE
STREETARRONDISSEMENT ELECTORAL
ELECTORAL DISTRICTQUARTIER ST JEAN #58
WARD

N ^o DE COMPTE ACCOUNT NO.	EMPLACEMENT DE L'IMMEUBLE LOCATION OF PROPERTY	CADASTRE - SUBDIVISION		TERRAIN LAND	BÂTIMENTS BUILDINGS	VALEUR (DOLLARS SEULEMENT) - VALUE (DOLLARS ONLY)					VOÛTES VAULTS	RESOLUTION REDUCTION NO	
		NOM ET ADRESSE DU PROPRIÉTAIRE NAME AND ADDRESS OF OWNER	OCCUPATION ET/OU DÉNOMINATION			EXEMPT	CATHOLIQUE CATHOLIC	PROTESTANTE PROTESTANT	NEUTRE NEUTRAL	JUIVE JEWISH			VALEUR TOTALE - TOTAL VALUE
	**** A.E. 1 ****		<u>COTE ST LOUIS</u>										
5846 91	LOT ST DOMINIQUE		10 P806 P806										
	LES EPICIERS MODERNES LIMITEE		N EX	13 50		1 25			12 25		25		
	RUE ST DOMINIQUE HOMOLOGUE 7-1-35												
	**** A.E. 3 ****		<u>COTE ST LOUIS</u>										
5847 22	6417-33 ST DOMINIQUE		10 837-1 838-2										
	J ALPHONSE T COALLIER CONTRECOEUR - P.Q.		MEDECIN C	20 50	83 50			104 00				42.6	
	**** A.E. 3 ****		<u>COTE ST LOUIS</u>										
5847 30	6493 ST DOMINIQUE		10 858-1 859-1										
	GERMAINE BENOIT EPSE S. DE B. DE HERVE ALLAIRE 80 JARRY EST		INDUSTRIEL C	28 00	101 00			129 00				101	
	**** A.E. 29 ****		<u>COTE ST LOUIS</u>										
5847 71	6851-61 ST DOMINIQUE		10 P2098 P2099										
	L'INSTITUTION CATHOLIQUE DES SOURDS-MUETS (POUR LA PROVINCE DE QUEBEC)		C	22 50	82 50			105 00				108	

VILLE DE
CITY OF

MONTREAL

RÔLE SUPPLÉMENTAIRE D'ÉVALUATION DES IMMEUBLES POUR L'EXERCICE FINANCIER COMMENÇANT LE 1ER MAI, 1948
SUPPLEMENTARY VALUATION ROLL OF IMMOVABLE PROPERTY FOR THE FISCAL YEAR COMMENCING 1ST MAY, 1948

1948

QUARTIER ST JEAN #58
WARD

RUE
STREET

ARRONDISSEMENT ELECTORAL
ELECTORAL DISTRICT

N ^o DE COMPTE ACCOUNT NO.	EMPLACEMENT DE L'IMMEUBLE LOCATION OF PROPERTY NOM ET ADRESSE DU PROPRIÉTAIRE NAME AND ADDRESS OF OWNER	CADASTRÉ - SUBDIVISION OCCUPATION ET/AND DENOMINATION	TERRAIN LAND	BÂTIMENTS BUILDINGS	VALEUR (DOLLARS SEULEMENT) - VALUE (DOLLARS ONLY)				EXEMPT	CATHOLIQUE CATHOLIC	PROTESTANTE PROTESTANT	NEUTRE NEUTRAL	JUIVE JEWISH	DÉDUCTION DU TROTTOIR MAINTENANCE DE RUE/WALKS FRONT PT.	VOÛTES VAULTS	RÉSOLUTION REDUCTION NO.
					VALEUR TOTALE - TOTAL VALUE											
	---- A.E. 25 ----	<u>COTE ST LOUIS</u>														
584772	6863-67 ST DOMINIQUE FORTUNATO ANTONIO CAVALLERO 7989 DROLET	10 2100 MARCHAND C	13 00	50 00			63 00								23	
	---- A.E. 25 ----	<u>COTE ST LOUIS</u>														
584773	6871-75 ST DOMINIQUE FORTUNATO ANTONIO CAVALLERO 7989 DROLET	10 2101 MARCHAND C	13 00	50 00			63 00								23	
	2 ---- A.E. 30 ----	<u>COTE ST LOUIS</u>														
584776	6951-63 ST DOMINIQUE LUCIENNE CLOUTIER EPSE DE JOHN JAMES 1/2 MEDORA CLOUTIER EPSE DE ARTHUR FILION 1/2	10 P1133 P1133 1134 RESTAURATEUR C	34 50	90 50			125 00								162	
	---- A.E. 30 ----	<u>COTE ST LOUIS</u>														
584778	6971-73 ST DOMINIQUE ETIENNE LEMAY 6971 ST DOMINIQUE	10 1136 TAILLEUR C	14 00	25 00			39 00								25	

VILLE DE
CITY OF **MONTREAL**

RÔLE SUPPLÉMENTAIRE D'ÉVALUATION DES IMMEUBLES POUR L'EXERCICE FINANCIER COMMENÇANT LE 1ER MAI, 1943
SUPPLEMENTARY VALUATION ROLL OF IMMOVABLE PROPERTY FOR THE FISCAL YEAR COMMENCING 1ST MAY, 1943

1418

1944 10

QUARTIER ST JEAN #58
WARD

RUE
STREET

ARRONDISSEMENT ELECTORAL
ELECTORAL DISTRICT

RUE STREET	ARRONDISSEMENT ELECTORAL ELECTORAL DISTRICT	EMPLACEMENT DE L'IMMEUBLE LOCATION OF PROPERTY	CADASTRE - SUBDIVISION	VALEUR (DOLLARS SEULEMENT) - VALUE (DOLLARS ONLY)							EXEMPTION DES TRIBUTIONS MAINTIENANT DE JEREMIAS FOR VARIOUS P.	VOÛTES VAULTS	RESOLUTION REDUCTION NO.	
				TERRAIN LAND	BÂTIMENTS BUILDINGS	EXEMPT	CATHOLIQUE CATHOLIC	PROTESTANTE PROTESTANT	NEUTRE NEUTRAL	JUIVE JEWISH				VALEUR TOTALE - TOTAL VALUE
		---- A.E. 31 ----	<u>COTE ST LOUIS</u>											
584788		7071-81 ST DOMINIQUE	10 P1016 P1015 P1014											
		YVONNE THEMENS GERMAINE THEMENS 57 BOUL GOJIN EST	C	18 00	93 00								114	
		---- A.E. 25 ----	<u>COTE ST LOUIS</u>											
584794		6796-92 AVE CASGRAIN	10 1662-2											
		HENRY MARTEL 1378 Ontario E.	CONSTRUCTEUR C	7 00	45 00								17	
		---- A.E. 25 ----	<u>COTE ST LOUIS</u>											
584796		6778 AVE CASGRAIN	10 1660											
		ONESIME BEAULIEU 6778 AVE CASGRAIN	FERBLANTIER C	10 00	6 00								25	
		---- A.E. 13 ----	<u>COTE ST LOUIS</u>											
584814		6626-24 AVE CASGRAIN	10 1346											
		JOSEPH WILFRID LAMBERT 6624 AVE CASGRAIN	CUISINIER C	10 00	28 00								25	

VILLE DE
CITY OF **MONTREAL**

RÔLE SUPPLÉMENTAIRE D'ÉVALUATION DES IMMEUBLES POUR L'EXERCICE FINANCIER COMMENÇANT LE 1ER MAI, 1946
SUPPLEMENTARY VALUATION ROLL OF IMMOVABLE PROPERTY FOR THE FISCAL YEAR COMMENCING 1ST MAY, 1946

1019

RUE STREET	ARRONDISSEMENT ELECTORAL ELECTORAL DISTRICT	QUARTIER WARD	VALEUR (DOLLARS SEULEMENT) — VALUE (DOLLARS ONLY)							VOÛTES VAULTS	RESOLUTION REDUCTION NO
			EMPLACEMENT DE L'IMMEUBLE LOCATION OF PROPERTY	CADASTRE — SUBDIVISION	TERRAIN LAND	BÂTIMENTS BUILDINGS	EXEMPT	CATHOLIQUE CATHOLIC	PROTESTANTE PROTESTANT		
N ^o DE COMPTE ACCOUNT NO	NOM ET ADRESSE DU PROPRIÉTAIRE NAME AND ADDRESS OF OWNER	OCCUPATION ET/OU DÉSIGNATION	VALEUR TOTALE — TOTAL VALUE							ÉVALUATION DES IMMEUBLES MAINTIENANT DE SIGNALES PAR FRONT DE	
	---- A.E. 14 ----	<u>COTE ST LOUIS</u>									
584826	6564-58 AVE CASGRAIN	10 1333									
	LEONNE LAROCQUE 6583 BOYER	FILLE MAJEURE C	10 00	41 00		51 00				25	
	---- A.E. 14 ----	<u>COTE ST LOUIS</u>									
584833	6528-26 AVE CASGRAIN	10 1327									
	ROSINA DI SARNO EPSE S. DE B. DE PASCAL TONDI 2119 ST CHRISTOPHE	POLISSEUR C	10 00	25 00		35 00				25	
	CARMELA DI SARNO EPSE S. DE B. DE LUIGI COLAVECCHIO 2119 ST CHRISTOPHE	CORDONNIER									
	---- A.E. 5 ----	<u>COTE ST LOUIS</u>									
584888	LOT AVE CASGRAIN	10 873-A									
	MARY MURRAY WID. OF THOMAS M. LAVELLE 6309 AVE CASGRAIN	C	10 00			10 00				25	
	---- A.E. 5 ----	<u>COTE ST LOUIS</u>									
584889	6307-09 AVE CASGRAIN	10 874									
	MARY MURRAY WID. OF THOMAS M LAVELLE 6309 AVE CASGRAIN	C	10 00	20 00		30 00				25	

VILLE DE
CITY OF

MONTREAL

RÔLE SUPPLÉMENTAIRE D'ÉVALUATION DES IMMEUBLES POUR L'EXERCICE FINANCIER COMMENÇANT LE 1ER MAI, 1944
SUPPLEMENTARY VALUATION ROLL OF IMMOVABLE PROPERTY FOR THE FISCAL YEAR COMMENCING 1ST MAY, 1944

QUARTIER JEAN #58
WARD

RUE
STREET

ARRONDISSEMENT ELECTORAL
ELECTORAL DISTRICT

No DE COMPTE ACCOUNT No.	EMPLACEMENT DE L'IMMEUBLE LOCATION OF PROPERTY	CADASTRE - SUBDIVISION	VALEUR (DOLLARS SEULEMENT) - VALUE (DOLLARS ONLY)					EXEMPTION OR TERRITORY MAINTENANCE OF SIGNALS FOR RAILWAY ETC.	VOÛTES VAULTS	RESOLUTION REDUCTION NO.
			TERRAIN LAND	BÂTIMENTS BUILDINGS	EXEMPT	CATHOLIQUE CATHOLIC	PROTESTANTE PROTESTANT			
	---- A.E. 5 ----	<u>COTE ST LOUIS</u>								
584890	LOT AVE CASGRAIN	10 874-A								
	MARY MURRAY VVE DE THOMAS M LAVELLE 6309 AVE CASGRAIN	C	10 00				10 00			25
	---- A.E. 12 ----	<u>COTE ST LOUIS</u>								
584900	6519-13 AVE CASGRAIN	10 1372								
	BONA JASMIN VVE DE WILFRID RACINE 7422 AVE CASGRAIN	C	10 50	54 50			65 00			26
	---- A.E. 12 ----	<u>COTE ST LOUIS</u>								
584914	6599-6601 AVE CASGRAIN	10 1386								
	DOMINIQUE D'ASTI MARIA D'ASTI EPOUSE C. EN B. DE GUISEPPE DI FRUSCIA CARMELA D'ASTI EPOUSE C. EN B. DE GUISEPPE MARCINI	C	10 00	28 00			38 00			25
	---- A.E. 12 ----	<u>COTE ST LOUIS</u>								
584928	6663-65 AVE CASGRAIN	10 1400								
	CECILE PILON EPOUSE S. DE B. DE NAPOLEON SCHETAGNE POINTE CLAIRE - QUE	CHAUFFEUR C	10 50	31 50			42 00			26

VILLE DE
CITY OF

MONTREAL

RÔLE SUPPLÉMENTAIRE D'ÉVALUATION DES IMMEUBLES POUR L'EXERCICE FINANCIER COMMENÇANT LE 1ER MAI, 1944
SUPPLEMENTARY VALUATION ROLL OF IMMOVABLE PROPERTY FOR THE FISCAL YEAR COMMENCING 1ST MAY, 1944

1944

QUARTIER ST JEAN #58
WARD

RUE
STREET

ARRONDISSEMENT ELECTORAL
ELECTORAL DISTRICT

N ^o DE COMPTE ACCOUNT No.	EMPLACEMENT DE L'IMMEUBLE LOCATION OF PROPERTY	CADASTRE - SUBDIVISION OCCUPATION ET/AND DENOMINATION	VALEUR (DOLLARS SEULEMENT) - VALUE (DOLLARS ONLY)						ENTRETIEN DES TROTTOIRS ET MAINTIENANCE OF SIDEWALKS FOR FRONT Pt.	VOUTES VAULTS	RESOLUTION REDUCTION No.
			TERRAIN LAND	BÂTIMENTS BUILDINGS	EXEMPT	CATHOLIQUE CATHOLIC	PROTESTANTE PROTESTANT	NEUTRE NEUTRAL			
	**** A.E. 26 ****	<u>COTE ST LOUIS</u>									
584935	6749-51 AVE CASGRAIN	10 1685									
	JEAN ROBBIO 26 A DANTE	POSEUR DE TUILES C	10 00	23 00					33 00		25
	**** A.E. 26 ****	<u>COTE ST LOUIS</u>									
584943	6772-70 AVE DE GASPE	10 1704									
	HENRY STECKLER RIGAUD - P.Q.	J	9 50	22 50						32 00	25
	**** A.E. 26 ****	<u>COTE ST LOUIS</u>									
584944	6768-66 AVE DE GASPE	10 1703									
	MICHAL WLOCHAWICZ GENOWEFA WLOCHAWICZ (HIS WIFE ^S AS TO P)	C	9 50	22 50						32 00	25
	**** A.E. 26 ****	<u>COTE ST LOUIS</u>									
584945	6764-62 AVE DE GASPE	10 1702									
	HENRY STECKLER RIGAUD - QUE	J	9 50	22 50						32 00	25
	**** A.E. 26 ****	<u>COTE ST LOUIS</u>									
584946	6760-58 AVE DE GASPE	10 1701									
	MICHELE DI MIZIO ANNADOMENICA DE TULLIS (SON EPOUSE C. EN B.)	EMP CH DE FER C	9 50	25 50						35 00	25

VILLE DE
CITY OF **MONTREAL**

RÔLE SUPPLÉMENTAIRE D'ÉVALUATION DES IMMEUBLES POUR L'EXERCICE FINANCIER COMMENÇANT LE 1ER MAI, 1943
SUPPLEMENTARY VALUATION ROLL OF IMMOVABLE PROPERTY FOR THE FISCAL YEAR COMMENCING 1ST MAY, 1943

1944 11
1432

RUE STREET
ARRONDISSEMENT ELECTORAL ELECTORAL DISTRICT
QUARTIER WARD ST JEAN #58

No DE COMPTE ACCOUNT No.	EMPLACEMENT DE L'IMMEUBLE LOCATION OF PROPERTY NOM ET ADRESSE DU PROPRIÉTAIRE NAME AND ADDRESS OF OWNER	CADASTRE -- SUBDIVISION OCCUPATION ET/AND DENOMINATION	TERRAIN LAND	BÂTIMENTS BUILDINGS	EXEMPT	VALEUR (DOLLARS SEULEMENT) -- VALUE (DOLLARS ONLY)				ENTRETIEN DES TROTTOIRS MAINTENANCE OF SIDEWALKS FOR FRONT PT.	VOÛTES VAULTS	RESOLUTION REDUCTION NO.
						VALEUR TOTALE -- TOTAL VALUE						
						CATHOLIQUE CATHOLIC	PROTESTANTE PROTESTANT	NEUTRE NEUTRAL	JUIVE JEWISH			
	---- A.E. 26 ----	<u>COTE ST LOUIS</u>										
5849 50	6742-40-28 AVE DE GASPE	10 1697 1696 1695										
	IMMEUBLES VENDOME LIMITEE	N	29 00	191 00				220 00			75	
	---- A.E. 12 ----	<u>PAR ST LAURENT</u>										
5849 57	6660-58 AVE DE GASPE	10 1425										
	JEAN BAPTISTE CHARLES LABERGE CHATEAUGUAY - QUE	C	9 50	22 50		32 00					25	
	---- A.E. 12 ----	<u>COTE ST LOUIS</u>										
5849 65	6620-18 AVE DE GASPE	10 1418										
	VICTOR GUILBAULT 6298 ALMA	DETECTIVE C	9 50	28 50		38 00					25	
	---- A.E. 12 ----	<u>COTE ST LOUIS</u>										
5849 67	6610-02 AVE DE GASPE	10 1416										
	BENJAMINE LEARMONTH 10784 AVE HENRI JULIEN	C	9 50	55 50		65 00					25	

VILLE DE
CITY OF

MONTREAL

RÔLE SUPPLÉMENTAIRE D'ÉVALUATION DES IMMEUBLES POUR L'EXERCICE FINANCIER COMMENÇANT LE 1ER MAI, 1948
SUPPLEMENTARY VALUATION ROLL OF IMMOVABLE PROPERTY FOR THE FISCAL YEAR COMMENCING 1ST MAY, 1948

1433

1948

QUARTIER ST JEAN #58
WARD

RUE
STREET

ARRONDISSEMENT ELECTORAL
ELECTORAL DISTRICT

No DE COMPTE ACCOUNT NO	EMPLACEMENT DE L'IMMEUBLE LOCATION OF PROPERTY	CADASTRE - SUBDIVISION	VALEUR (DOLLARS SEULEMENT) - VALUE (DOLLARS ONLY)							ENTRETIEN DES TRACINGS MAINTENANCE OF SIDEWALKS FOR FRONT Pt.	VOUTES VAULTS	RESOLUTION REDUCTION NO.
			TERRAIN LAND	BÂTIMENTS BUILDINGS	EXEMPT	CATHOLIQUE CATHOLIC	PROTESTANTE PROTESTANT	NEUTRE NEUTRAL	JUIVE JEWISH			
	**** A.E. 12 ****	<u>COTE ST LOUIS</u>										
5849 76	6548 AVE DE GASPE	10 1407										
	DELPHINE LAFOREST VVE DE CYPRIEN JUNEAU 6548 AVE DE GASPE	C	9 50	3 50				13 00			25	
	**** A.E. 5 ****	<u>Cote St. Louis</u>										
5849 98	6270-66 AVE DE GASPE	10 887-A										
	LUCIEN GIRALDOT ALIAS GIRARDOT	C	9 50	24 50				34 00			25	
	**** A.E. 5 ****	<u>COTE ST LOUIS</u>										
5849 99	6264-62 AVE DE GASPE	10 887										
	ALPHONSE DENAULT 6262 AVE DE GASPE	PAINTER C	9 50	26 00				35 50			25	
	**** A.E. 5 ****	<u>COTE ST LOUIS</u>										
5850 00	6256 AVE DE GASPE	10 886-A										
	ROMEO MORIN 6237 AVE CASGRAIN	^F PAINTRE C	9 50	1 00				10 50			25	
	**** A.E. 6 ****	<u>COTE ST LOUIS</u>										
5850 52	6347-49 AVE DE GASPE	10 921										
	LUCIEN MENARD 3301 GERTRUDE - VERDUN	MACHINISTE C	9 50	18 00				27 50			25	

VILLE DE
CITY OF **MONTREAL**

RÔLE SUPPLÉMENTAIRE D'ÉVALUATION DES IMMEUBLES POUR L'EXERCICE FINANCIER COMMENÇANT LE 1ER MAI, 1948
SUPPLEMENTARY VALUATION ROLL OF IMMOVABLE PROPERTY FOR THE FISCAL YEAR COMMENCING 1ST MAY, 1948

1401

QUARTIER ST JEAN #58
WARD

RUE
STREET

ARRONDISSEMENT ELECTORAL
ELECTORAL DISTRICT

No. DE COMPTÉ ACCOUNT No.	EMPLACEMENT DE L'IMMEUBLE LOCATION OF PROPERTY	CADASTRE - SUBDIVISION	VALEUR (DOLLARS SEULEMENT) - VALUE (DOLLARS ONLY)							DIRECTION DES VOÛTES MONTAIGNY OF SIDEWALKS FOR FRONT ST.	VOÛTES VAULTS	RESOLUTION REDUCTION NO.
			TERRAIN LAND	BÂTIMENTS BUILDINGS	EXEMPT	CATHOLIQUE CATHOLIC	PROTESTANTE PROTESTANT	NEUTRE NEUTRAL	JUIVE JEWISH			
	**** A.E. 6 ****	<u>COTE ST LOUIS</u>										
5850 55	6365-69 AVE DE GASPE	10 924										
	ADRIENNE LAFRAMBOISE EPSE DE HECTOR HARNONIS 6367 AVE DE GASPE	COMMIS C	9 50	28 50				38 00			25	
	**** A.E. 11 ****	<u>COTE ST LOUIS</u>										
5850 59	6517-15 AVE DE GASPE	10 1450										
	DONATIEN BERTHIAUME	MANUFACTURIER C	10 00	30 00				40 00			26	
	**** A.E. 11 ****	<u>COTE ST LOUIS</u>										
5850 72	6595-97 AVE DE GASPE	10 1464										
	ADRIEN DADON 5748 CLARK 6595 AVE DE GASPE	PLOMBIER C	9 50	25 50				35 00			25	
	**** A.E. 11 ****	<u>COTE ST LOUIS</u>										
5850 77	6625-41 AVE DE GASPE	10 1469 1470										
	DONATIEN BERTHIAUME A/S 3590 BOUL GOUIN EST	MNFTR. C	19 50	105 50				125 00			50	

RÔLE SUPPLÉMENTAIRE D'ÉVALUATION DES IMMEUBLES POUR L'EXERCICE FINANCIER COMMENÇANT LE 1ER MAI, 1948
 SUPPLEMENTARY VALUATION ROLL OF IMMOVABLE PROPERTY FOR THE FISCAL YEAR COMMENCING 1ST MAY, 1948

QUARTIER ST JEAN #58
 WARD

RUE
STREET

ARRONDISSEMENT ELECTORAL
 ELECTORAL DISTRICT

No. de compte ACCOUNT No.	EMPLACEMENT DE L'IMMEUBLE LOCATION OF PROPERTY NOM ET ADRESSE DU PROPRIÉTAIRE NAME AND ADDRESS OF OWNER	CADASTRE - SUBDIVISION OCCUPATION ET / AND DENOMINATION	TERRAIN LAND	BÂTIMENTS BUILDINGS	VALEUR (DOLLARS SEULEMENT) - VALUE (DOLLARS ONLY)					ENTRETIEN DES VOÛTES MAINTENANCE OF SIDING FOR FRONT Y.	VOÛTES VAULTS	RESOLUTION REDUCTION NO.
					EXEMPT	CATHOLIQUE CATHOLIC	PROTESTANTE PROTESTANT	NEUTRE NEUTRAL	JUIVE JEWISH			
	----- A.E. 26 -----	<u>COTE ST LOUIS</u>										
5850 85	6717 AVE DE GASPE JOSEPH OMER DUBOIS 428 BELANGER EST AQUILA GUENETTE 9225 FOUCHER "DUBOIS & GUENETTE"	10 1722 C COURTIER D'IMM.	9 50	4 50			14 00			25		
	----- A.E. 11 -----	<u>COTE ST LOUIS</u>										
5851 10	6676-72 ALMA GLADYS CONAP WIFE S. AS TO P. OF ALBERT LESLIE SWINDEN 4440 AVE DE LORIMIER	10 1508 ASS.FOREMAN P	9 50	50 50			60 00			25		
	----- A.E. 11 -----	<u>COTE ST LOUIS</u>										
5851 16	6624-22 ALMA FRANCESCO VERDONE 19 DANTE	10 1497 EMP C.P.R. C	9 50	23 50			33 00			25		
	----- A.E. 11 -----	<u>COTE ST LOUIS</u>										
5851 19	6608-02 ALMA JOHN SCHRYER 2333 IBERVILLE	10 1494 C	9 50	30 50			40 00			25		

VILLE DE
CITY OF

MONTREAL

RÔLE SUPPLÉMENTAIRE D'ÉVALUATION DES IMMEUBLES POUR L'EXERCICE FINANCIER COMMENÇANT LE 1ER MAI, 1944
SUPPLEMENTARY VALUATION ROLL OF IMMOVABLE PROPERTY FOR THE FISCAL YEAR COMMENCING 1ST MAY, 1944QUARTIER ST JEAN #58
WARDRUE
STREETARRONDISSEMENT ELECTORAL
ELECTORAL DISTRICT

N° DE COMPTE ACCOUNT No.	EMPLACEMENT DE L'IMMEUBLE LOCATION OF PROPERTY	CADASTRE - SUBDIVISION	VALEUR (DOLLARS SEULEMENT) - VALUE (DOLLARS ONLY)							EXEMPTION OR TAXATION MAINTENANCE OF SIDEWALKS FOR FRONT Y.	VOÛTES VAULTS	RESOLUTION REDUCTION NO.
			TERRAIN LAND	BÂTIMENTS BUILDINGS	EXEMPT	CATHOLIQUE CATHOLIC	PROTESTANTE PROTESTANT	NEUTRE NEUTRAL	JUIVE JEWISH			
	**** A.E. 11 ****	<u>COTE ST LOUIS</u>										
5851 24	6568-64 ALMA PRUDENTIENNE MEUNIER EPOUSE S. DE B. DE HENRI PELLERIN 1094 ST HUBERT	10 1488 AGENT C	9 50	28 50			38 00				25	
	**** A.E. 6 ****	<u>COTE ST LOUIS</u>										
5851 41	6330 ALMA JEAN BAPTISTE CHARLES LABERGE CHATEAUGUAY - P.Q.	10 934-A CULTIVATEUR C	9 50	3 00			12 50				25	
	**** A.E. 6 ****	<u>COTE ST LOUIS</u>										
5851 43	6320-14 ALMA R. EUGENIE DUMOULIN 6747 ST DOMINIQUE	10 933-A COMMIS DES C (POSTES)	9 50	38 50			48 00				25	
	**** A.E. 6 ****	<u>COTE ST LOUIS</u>										
5851 47	6294-92 ALMA VITAL BARNABE 6304 ALMA	10 931-A MENUISIER C	9 50	18 50			28 00				25	
	**** A.E. 7 ****	<u>COTE ST LOUIS</u>										
5852 07	6211-23 ALMA ARTHUR LAPOINTE 1/10 ADRIEN LAPOINTE 1/10 EVA LAPOINTE VVE DE 8/10 ERNEST LANORY 6221 ALMA	10 950 950-A 951 C	35 50	14 50			50 00				96	

RÔLE SUPPLÉMENTAIRE D'ÉVALUATION DES IMMEUBLES POUR L'EXERCICE FINANCIER COMMENÇANT LE 1ER MAI, 1944
SUPPLEMENTARY VALUATION ROLL OF IMMOVABLE PROPERTY FOR THE FISCAL YEAR COMMENCING 1ST MAY, 1944QUARTIER ST JEAN #58
WARDRUE
STREETARRONDISSEMENT ELECTORAL
ELECTORAL DISTRICT

No DE COMPTE ACCOUNT No.	EMPLACEMENT DE L'IMMEUBLE LOCATION OF PROPERTY	CADASTRE—SUBDIVISION	VALEUR (DOLLARS SEULEMENT) — VALUE (DOLLARS ONLY)							ENTRÉE OU TROTTOIR MUTUALITÉ DE SIDERALS PUL. FRONT ST.	VOÛTES VAULTS	RESOLUTION REDUCTION No.
			TERRAIN LAND	BÂTIMENTS BUILDINGS	EXEMPT	CATHOLIQUE CATHOLIC	PROTESTANTE PROTESTANT	NEUTRE NEUTRAL	JUIVE JEWISH			
	---- A.E. 7 ----	<u>COTE ST LOUIS</u>										
5852 15	6275 ALMA EDMOND LEROUX 6275 ALMA	10 955 C	11 50	8 50			20 00				32	
	---- A.E. 7 ----	<u>COTE ST LOUIS</u>										
5852 29	6389-85 ALMA JOSEPH ANTONIO DESSERT 8926 FOUCHER	10 965 EMP C.N.R. C	11 50	30 50			42 00				32	
	---- A.E. 10 ----	<u>COTE ST LOUIS</u>										
5852 49	6665-71 ALMA MORRIS MENDELSON 167 CRAIG WEST	10 1544 MERCHANT J	11 50	63 50					75 00		32	
	---- A.E. 10 ----	<u>COTE ST LOUIS</u>										
5852 60	6769-79 ALMA LOUIS GUERIN 6717 ALMA	10 1764 BARBIER C	11 50	63 50			75 00				32	
	---- A.C. 30 ----	<u>COTE ST LOUIS</u>										
5852 65	6971-87 ALMA (250 MOZART EST) GABRIELLE BROUILLETTE VVE DE ALMUS LAPALME 9332 BERRI JEAN NOEL LAPALME EDMOND LAPALME ELIANE LAPALME EPSE DE GEORGES MACDUFF DENISE LAPALME RAYMOND LAPALME	10 P1110 C (MINEURE) (MINEUR)	7 00	53 00			60 00				116.6	

VILLE DE
CITY OF

MONTREAL

RÔLE SUPPLÉMENTAIRE D'ÉVALUATION DES IMMEUBLES POUR L'EXERCICE FINANCIER COMMENÇANT LE 1ER MAI, 1948
SUPPLEMENTARY VALUATION ROLL OF IMMOVABLE PROPERTY FOR THE FISCAL YEAR COMMENCING 1ST MAY, 1948

1228

1948

ST JEAN #58

RUE
STREET

ARRONDISSEMENT ELECTORAL
ELECTORAL DISTRICT

QUARTIER
WARD

N ^o DE COMPTE ACCOUNT NO.	EMPLACEMENT DE L'IMMEUBLE LOCATION OF PROPERTY	CADASTRE—SUBDIVISION	VALEUR (DOLLARS SEULEMENT) — VALUE (DOLLARS ONLY)							EXEMPTIONS EXEMPTIONS OR SPECIALTY TAX, PROMY, ET.	VOUTES VAULTS	RÉSOLUTION REDUCTION NO.
			TERRAIN LAND	BÂTIMENTS BUILDINGS	EXEMPT	CATHOLIQUE CATHOLIC	PROTESTANTE PROTESTANT	NEUTRE NEUTRAL	JUIVE JEWISH			
	---- A.E. 31 ----	<u>COTE ST LOUIS</u>										
585266	7144-38 DROLET	P340 B 104	40 50	6 00			46 50					55.90
	PASQUAL COLIZZA 7124 DROLET	CORDONNIER C										
	---- A.E. 31 ----	<u>COTE ST LOUIS</u>										
585273	7092 LOT DROLET	B P100 P 99	16 00	7300.			7300. 16 00					28.5
	GIUSEPPE MEZZETTA 7103 DROLET PRIMO ROSSI 7102 DROLET	INSTITUTEUR C BRIQUETIER										
	---- A.E. 10 ----	<u>COTE ST LOUIS</u>										
585291	6742-36 AVE HENRI JULIEN	10 1777	11 00	42 00			53 00					32
	L FEDORA COFFEE	RESTAURATEUR C										
	---- A.E. 10 ----	<u>COTE ST LOUIS</u>										
585292	6734-12 AVE HENRI JULIEN	10 1776 1775	2200	13550			15750					64
	SARTO VIAU ENREG. A/S C.P. DUMAS - SYNDIC	FAILLI COMPTABLE C										

44/1642
(6/11/44)

VILLE DE
CITY OF

MONTREAL

RÔLE SUPPLÉMENTAIRE D'ÉVALUATION DES IMMEUBLES POUR L'EXERCICE FINANCIER COMMENÇANT LE 1ER MAI, 1948
SUPPLEMENTARY VALUATION ROLL OF IMMOVABLE PROPERTY FOR THE FISCAL YEAR COMMENCING 1ST MAY, 1948

1420

ST JEAN #58

RUE STREET	ARRONDISSEMENT ELECTORAL ELECTORAL DISTRICT	QUARTIER WARD	VALEUR (DOLLARS SEULEMENT) - VALUE (DOLLARS ONLY)							REVISIONS DES TERRAINS ET BÂTIMENTS OU MANTÈNEMENT DE SIDERWALKS ET FRONT E.	VOÛTES VAULTS	RESOLUTION REDUCTION NO
			EMPLACEMENT DE L'IMMEUBLE LOCATION OF PROPERTY	CADASTRE - SUBDIVISION	TERRAIN LAND	BÂTIMENTS BUILDINGS	EXEMPT	CATHOLIQUE CATHOLIC	PROTESTANTE PROTESTANT			
No DE COMPTE ACCOUNT NO	NOM ET ADRESSE DU PROPRIÉTAIRE NAME AND ADDRESS OF OWNER	OCCUPATION ET/OU DÉSIGNATION										
	----- A.E. 9 -----	<u>COTE ST LOUIS</u>										
5853 00	6626-24 AVE HENRI JULIEN	10 1568										
	ANNETTE TETREAU EPOUSE S. DE B. DE ERNEST GAREAU	MENUISIER C	11 00	27 00						38 00		32
	----- A.E. 9 -----	<u>COTE ST LOUIS</u>										
5853 01	6620 AVE HENRI JULIEN	10 1567										
	ANNETTE TETREAU EPOUSE S. DE B. DE ERNEST GAREAU	MENUISIER C	11 00	5 50						16 50		32
	----- A.E. 9 -----	<u>COTE ST LOUIS</u>										
5853 03	6606-02 AVE HENRI JULIEN	10 1565										
	FLORENCE LUCIE LIBOIRON EPOUSE S. DE B. DE JOSEPH HECTOR FILION 1468 LAURIER EST	VENDEUR C	11 00	41 00						52 00		32
	----- A.E. 9 -----	<u>COTE ST LOUIS</u>										
5853 04	6600-6594 AVE HENRI JULIEN	10 1564										
	FLORENCE LUCIE LIBOIRON EPOUSE S. DE B. DE JOSEPH HECTOR FILION 1468 LAURIER EST	VENDEUR C	11 00	41 00						52 00		32

VILLE DE MONTREAL
CITY OF

RÔLE SUPPLÉMENTAIRE D'ÉVALUATION DES IMMEUBLES POUR L'EXERCICE FINANCIER COMMENÇANT LE 1ER MAI, 1947
SUPPLEMENTARY VALUATION ROLL OF IMMOVABLE PROPERTY FOR THE FISCAL YEAR COMMENCING 1ST MAY, 1947

1430

RUE STREET	ARRONDISSEMENT ELECTORAL ELECTORAL DISTRICT	QUARTIER WARD	VALEUR (DOLLARS SEULEMENT) - VALUE (DOLLARS ONLY)							ENTRETIEN DES TROTTOIRS MAINTENANCE OF SIDEWALKS NO. FRONT FT.	VOUTES VAULTS	RESOLUTION REDUCTION NO.
			EMPLACEMENT DE L'IMMEUBLE LOCATION OF PROPERTY	CADASTRE - SUBDIVISION	TERRAIN LAND	BÂTIMENTS BUILDINGS	EXEMPT	CATHOLIQUE CATHOLIC	PROTESTANTE PROTESTANT			
NO DE COMPTE ACCOUNT NO.	NOM ET ADRESSE DU PROPRIÉTAIRE NAME AND ADDRESS OF OWNER	OCCUPATION ET/OU DÉSIGNATION										
	---- A.E. 9 ----	<u>COTE ST LOUIS</u>										
5853 11	6540-38 AVE HENRI JULIEN	10 1557 1556										
	ARTHUR MAILHOT	EPICIER C	22 00	33 00						55 00		64
	---- A.E. 7 ----	<u>COTE ST LOUIS</u>										
5853 14	6410-06 AVE HENRI JULIEN	10 P986										
	MARIE CECILE MARGUERITE GOUIN VVE DE ROGER GOSSELIN 1/3 ROGER GOSSELIN "FILS" 2/3	C	9 00	41 00						50 00		23.3
	---- A.E. 7 ----	<u>COTE ST LOUIS</u>										
5853 19	6350-46 AVE HENRI JULIEN	10 P982										
	JEAN NOEL LAVOIE 6376 BROLET	PLOMBIER C	10 00	28 00						38 00		29
	---- A.E. 12 ----	<u>COTE ST LOUIS</u>										
5854 12	225-223 BEAUBIEN EST	10 1446										
	ANTONIO Fiset 1/2 223 BEAUBIEN EST ROMEO Fiset 1/5 WATERGORD--N.Y. ALFREDINE Fiset EPOUSE S. DE B. DE ALFRED FERA 1/5 TROY - N.Y. ALBERTA Fiset 1/5 ALBANY - N.Y.	MATELASSIER C	25 50	39 50						65 00		23

VILLE DE MONTREAL
CITY OF

MONTREAL

RÔLE SUPPLÉMENTAIRE D'ÉVALUATION DES IMMEUBLES POUR L'EXERCICE FINANCIER COMMENÇANT LE 1ER MAI, 1948
SUPPLEMENTARY VALUATION ROLL OF IMMOVABLE PROPERTY FOR THE FISCAL YEAR COMMENCING 1ST MAY, 1948

1431

QUARTIER ST JEAN #58
WARD

RUE
STREET

ARRONDISSEMENT ELECTORAL
ELECTORAL DISTRICT

No DE COMPTI ACCOUNT NO	EMPLACEMENT DE L'IMMEUBLE LOCATION OF PROPERTY	CADASTRE—SUBDIVISION OCCUPATION ET/AND DESIGNATION	TERRAIN LAND	BÂTIMENTS BUILDINGS	VALEUR (DOLLARS SEULEMENT) — VALUE (DOLLARS ONLY)					EXEMPTION DES TROTTOIRS — MAINTENANCE OF SIDEWALK FOR FRONT PT	VOÛTES VAULTS	RESOLUTION REDUCTION NO
					VALEUR TOTALE—TOTAL VALUE	EXEMPT	CATHOLIQUE CATHOLIC	PROTESTANTE PROTESTANT	NEUTRE NEUTRAL			
	---- A.E. 17 ----	<u>COTE ST LOUIS</u>										
5854 43	224-18 ST ZOTIQUE OUEST	12 P25-147 25-148										
	GERTRUDE NOVICH WID OF LOUIS BACKLER 5331 JEANNE MANCE IRVING S. BACKLER LEAH BACKLER WIFE S. AS TO P. LEO SELICK 5826 PARK AVENUE EDWARD BACKLER 5826 PARK AVENUE JOSEPH BACKLER HERMAN BACKLER (MINOR) R.C.A.F. SARA BACKLER WIFE S. AS TO P. OF FRANK GERSOVITZ 5015 GLENCAIRN RD MURRAY BACKLER (MINOR) STUDENT 5331 JEANNE MANCE	1/3 J MANAGER	11 00	27 00					38 00	38		
	---- A.E. 17 ----	<u>COTE ST LOUIS</u>										
5854 44	LOT ST ZOTIQUE OUEST	12 25-149										
	GERTRUDE NOVICH WID OF LOUIS BACKLER 5331 JEANNE MANCE IRVING S. BACKLER LEAH BACKLER WIFE S. AS TO P. OF LEO SELICK 5826 PARK AVENUE EDWARD BACKLER 5826 PARK AVENUE JOSEPH BACKLER HERMAN BACKLER (MINOR) R.C.A.F. SARA BACKLER WIFE S. AS TO P. OF FRANK GERSOVITZ 5015 GLENCAIRN RD MURRAY BACKLER (MINOR) STUDENT 5331 JEANNE MANCE	1/3 J MANAGER	7 50						7 50	25		

VILLE DE MONTREAL
CITY OF

RÔLE SUPPLÉMENTAIRE D'ÉVALUATION DES IMMEUBLES POUR L'EXERCICE FINANCIER COMMENÇANT LE 1ER MAI, 1943
SUPPLEMENTARY VALUATION ROLL OF IMMOVABLE PROPERTY FOR THE FISCAL YEAR COMMENCING 1ST MAY, 1943

1432

QUARTIER ST JEAN #58
WARD

RUE
STREET

ARRONDISSEMENT ELECTORAL
ELECTORAL DISTRICT

No DE COMPTE ACCOUNT NO.	EMPLACEMENT DE L'IMMEUBLE LOCATION OF PROPERTY	CADASTRE - SUBDIVISION OCCUPATION ET / AND DENOMINATION	TERRAIN LAND	BÂTIMENTS BUILDINGS	VALEUR (DOLLARS SEULEMENT) - VALUE (DOLLARS ONLY)					ENTRETIEN DES TROTTOIRS MAINTENANCE OF SIDEWALKS POL. FRONT FT.	VOÛTES VAULTS	RESOLUTION REDUCTION NO.
					EXEMPT	CATHOLIQUE CATHOLIC	PROTESTANTE PROTESTANT	NEUTRE NEUTRAL	JUIVE JEWISH			
	**** A.E. 18 ****	<u>COTE ST LOUIS</u>										
5854 63	191 ST ZOTIQUE OUEST	12 25-157 P25-158										
		<u>PAR ST LAURENT</u>										
		641 2-57										
	EMILIA GALARDOS 1274 PANET	C	10 00	3 00						13 00		25
	**** A.E. 13 ****	<u>COTE ST LOUIS</u>										
5854 79	EVALUATION INDIQUEE AU RÔLE PRECEDENT REDUITE A NIL VOIR LES COMPTES NOS.. 586676 & 586677 POUR NOUVELLES EVALUATIONS											
	VALUATION SHOWN ON PRECEDING ROLL REDUCED TO NIL SEE ACCOUNT NOS.. 586676 & 586677 FOR NEW VALUATIONS											
	**** A.E. 12 ****	<u>COTE ST LOUIS</u>										
5854 87	LOT ST ZOTIQUE EST	10 1436										
	GASTON DUPUIS 6633 BOUL ST LAURENT	MEDECIN C	11 50							11 50		23
	**** A.E. 12 ****	<u>COTE ST LOUIS</u>										
5854 88	168 ST ZOTIQUE EST	10 1437										
	GASTON DUPUIS 6633 BOUL ST LAURENT	MEDECIN C	11 50	12 50						24 00		23

VILLE DE
CITY OF

MONTREAL

1433

RÔLE SUPPLÉMENTAIRE D'ÉVALUATION DES IMMEUBLES POUR L'EXERCICE FINANCIER COMMENÇANT LE 1ER MAI, 1943
SUPPLEMENTARY VALUATION ROLL OF IMMOVABLE PROPERTY FOR THE FISCAL YEAR COMMENCING 1ST MAY, 1943

1944

QUARTIER ST JEAN #58
WARD

RUE
STREET

ARRONDISSEMENT ELECTORAL
ELECTORAL DISTRICT

No DE COMPTE ACCOUNT No.	EMPLACEMENT DE L'IMMEUBLE LOCATION OF PROPERTY	CADASTRE - SUBDIVISION	VALEUR (DOLLARS SEULEMENT) - VALUE (DOLLARS ONLY)							ENTRETIEN DES TRONÇONS MAINTENANCE OF SIDEWALKS POS. FRONT FT.	VOÛTES VAULTS	RÉSOLUTION REDUCTION NO.
			TERRAIN LAND	BÂTIMENTS BUILDINGS	EXEMPT	CATHOLIQUE CATHOLIC	PROTESTANTE PROTESTANT	NEUTRE NEUTRAL	JUIVE JEWISH			
	**** A.E. 12 ****	<u>COTE ST LOUIS</u>										
5854 89	LOT ST ZOTIQUE EST GASTON DUPUIS 6633 BOUL ST LAURENT	10 1438 MEDECIN C	11 50					11 50			23	
	**** A.E. 10 ****	<u>COTE ST LOUIS</u>										
5854 99	253-258 ST ZOTIQUE EST GUISEPPE PADULO MARIA LAURITO (SON EPOUSE) 264 ST ZOTIQUE EST	10 1550 CONCIERGE C	8 50	30 50				39 00			20	
	**** A.E. 10 ****	<u>COTE ST LOUIS</u>										
5855 02	271 ST ZOTIQUE EST FILIPPO FOTI 6709 ALMA	10 1773 1774 PLATRIER C	35 00	5 00				40 00			134.3	
	**** A.E. 26 ****	<u>COTE ST LOUIS</u>										
5855 42	LOT DANTE L'ORDRE DES FILS D'ITALIE EN CANADA (CORPORATION)	10 1750 N	11 50					11 50			23	
	**** A.E. 26 ****	<u>COTE ST LOUIS</u>										
5855 43	LOT DANTE L'ORDRE DES FILS D'ITALIE EN CANADA (CORPORATION)	10 1751 N	11 50					11 50			23	

VILLE DE
CITY OF **MONTREAL**

RÔLE SUPPLÉMENTAIRE D'ÉVALUATION DES IMMEUBLES POUR L'EXERCICE FINANCIER COMMENÇANT LE 1ER MAI, 1945
SUPPLEMENTARY VALUATION ROLL OF IMMOVABLE PROPERTY FOR THE FISCAL YEAR COMMENCING 1ST MAY, 1945

1944

1944
ST JEAN #58

RUE
STREET

ARRONDISSEMENT ELECTORAL
ELECTORAL DISTRICT

QUARTIER
WARD

No DE COMPTE ACCOUNT No.	EMPLACEMENT DE L'IMMEUBLE LOCATION OF PROPERTY	CADASTRE - SUBDIVISION OCCUPATION ET/AND DENOMINATION	VALEUR (DOLLARS SEULEMENT) - VALUE (DOLLARS ONLY)							CARRÉ DES TROTTOIRS MAINTENANCE OF SIDEWALKS POS. FRONT FT.	VOÛTES VAULTS	RÉSOLUTION REDUCTION NO.
			TERRAIN LAND	BÂTIMENTS BUILDINGS	EXEMPT	CATHOLIQUE CATHOLIC	PROTESTANTE PROTESTANT	NEUTRE NEUTRAL	JUIVE JEWISH			
	---- A.E. 26 ----	<u>COTE ST LOUIS</u>										
5855 44	LOT DANTE	10 1752										
	L'ORDRE DES FILS D'ITALIE EN CANADA (CORPORATION)	N	11 50						11 50		23	
	---- A.E. 29 ----	<u>COTE ST LOUIS</u>										
5855 62	189-181 DANTE	10 P2084 2085 2086										
	OLIVO MUZZATTI 7921 LAJEUNESSE	WAITER C	25 00	45 00					70 00		134.6	
	---- A.E. 29 ----	<u>COTE ST LOUIS</u>										
5855 71	73-69 DANTE	10 2096										
	ALBINA RENZONI VVE DE GUISLIPPE MATTEINI 69 DANTE	C	10 50	49 50					50 00		23	
	---- A.E. 29 ----	<u>COTE ST LOUIS</u>										
5855 72	67-57 DANTE	10 2098-2 2099-2 2098-1 2099-1										
	L'INSTITUTION CATHOLIQUE DES SOURDS-MUETS (POUR LA PROVINCE DE QUEBEC)	C	15 50	69 50					85 00		44.2	

VILLE DE
CITY OF **MONTREAL**

1435

RÔLE SUPPLÉMENTAIRE D'ÉVALUATION DES IMMEUBLES POUR L'EXERCICE FINANCIER COMMENÇANT LE 1ER MAI, 1943
SUPPLEMENTARY VALUATION ROLL OF IMMOVABLE PROPERTY FOR THE FISCAL YEAR COMMENCING 1ST MAY, 1943

1944

QUARTIER ST JEAN #58
WARD

RUE
STREET

ARRONDISSEMENT ELECTORAL
ELECTORAL DISTRICT

No DE COMPTE ACCOUNT No.	EMPLACEMENT DE L'IMMEUBLE LOCATION OF PROPERTY	CADASTRE - SUBDIVISION OCCUPATION BY AND DENOMINATION	TERRAIN LAND	BÂTIMENTS BUILDINGS	VALEUR (DOLLARS SEULEMENT) - VALUE (DOLLARS ONLY)					ENTRETIEN DES TROTTOIRS MAINTENANCE OF SIDEWALKS Pav. - Paved - Ft.	VOÛTES VAULTS	RÉSOLUTION REDUCTION NO.
					EXEMPT	CATHOLIQUE CATHOLIC	PROTESTANTE PROTESTANT	NEUTRE NEUTRAL	JUIVE JEWISH			
	---- A.E. 29 ----	<u>COTE ST LOUIS</u>										
5855 87	168-178 BELANGER EST	10 2122 P2121										
	RENE LARIVEE 5146 ST DENIS	AVOCAT C	14 50	65 50						80 00		30
	---- A.E. 29 ----	<u>COTE ST LOUIS</u>										
5856 01	272-76 BELANGER EST	10 2105										
	SABATINO ROSSI 6661 ST DOMINIQUE	LABORER C	12 00	23 00						35 00		25
	---- A.E. 30 ----	<u>COTE ST LOUIS</u>										
5856 10	227-225 BELANGER EST	10 1064										
	OSCAR DENIS 265 LAGAUCHETIERE EST	RIVETER C	12 00	25 00						37 00		25
	---- A.E. 30 ----	<u>COTE ST LOUIS</u>										
5856 18	179-175 BELANGER EST	10 1093										
	LATIFA ABOUD-VEUVE DE SAMUEL GEORGES 27 LAGAUCHETIERE EST	N	12 00	28 00						40 00		25

VILLE DE
CITY OF

MONTREAL

RÔLE SUPPLÉMENTAIRE D'ÉVALUATION DES IMMEUBLES POUR L'EXERCICE FINANCIER COMMENÇANT LE 1ER MAI, 1943
SUPPLEMENTARY VALUATION ROLL OF IMMOVABLE PROPERTY FOR THE FISCAL YEAR COMMENCING 1ST MAY, 1943

QUARTIER ST JEAN #58
WARD

RUE
STREET

ARRONDISSEMENT ELECTORAL
ELECTORAL DISTRICT

No DE COMPTE ACCOUNT No.	EMPLACEMENT DE L'IMMEUBLE LOCATION OF PROPERTY	CADASTRE—SUBDIVISION	TERRAIN LAND	BÂTIMENTS BUILDINGS	VALEUR (DOLLARS SEULEMENT) — VALUE (DOLLARS ONLY)					ENTRETIEN DES TROTTOIRS MAINTENANCE OF SIDEWALKS PDR. FRONT FT.	VOÛTES VAULTS	RÉSOLUTION REDUCTION No.
					EXEMPT	CATHOLIQUE CATHOLIC	PROTESTANTE PROTESTANT	NEUTRE NEUTRAL	JUIVE JEWISH			
	**** A.E. 30 ****	<u>COTE ST LOUIS</u>										
585631	178-80 MOZART EST MARIA TORINO EPSE DE GIUSEPPE GALIUCCI 139 OUEST MOZART	10 1123 JOURNALIER C	8 50	39 50			48 00				25	
	**** A.E. 31 ****	<u>COTE ST LOUIS</u>										
585644	281 MOZART EST ADELARD DUBORD 281 MOZART EST	10 P1162 FIN.EN CIMENT C	11 00	6 00			17 00				25	
	**** A.E. 31 ****	<u>COTE ST LOUIS</u>										
585662	173 MOZART EST LUIGI FINOS 165 MOZART EST	10 P1180 CONTREMAITRE C	8 50	4 50			13 00				25	
	**** A.E. 31 ****	<u>COTE ST LOUIS</u>										
585663	171-67 MOZART EST GIUSEPPE POZZOBON 167 MOZART EST	10 P1181 POLISSEUR DE C (MABRE)	8 50	31 50			40 00				25	
	**** A.E. 31 ****	<u>COTE ST LOUIS</u>										
585664	165-6T MOZART EST MARIA DI FALCO EPSE DE ANTONIO GUERRA 212 ST ZOTIQUE EST	10 P1182 JOURNALIER C	8 50	31 50			40 00				25	

VILLE DE
CITY OF

MONTREAL

RÔLE SUPPLÉMENTAIRE D'ÉVALUATION DES IMMEUBLES POUR L'EXERCICE FINANCIER COMMENÇANT LE 1ER MAI, 1943
SUPPLEMENTARY VALUATION ROLL OF IMMOVABLE PROPERTY FOR THE FISCAL YEAR COMMENCING 1ST MAY, 1943

1944

QUARTIER ST JEAN #58
WARD

RUE
STREET

ARRONDISSEMENT ELECTORAL
ELECTORAL DISTRICT

No DE COMPTE ACCOUNT No.	EMPLACEMENT DE L'IMMEUBLE LOCATION OF PROPERTY	CADASTRE--SUBDIVISION	VALEUR (DOLLARS SEULEMENT) - VALUE (DOLLARS ONLY)							ENTRETIEN DES TROTTOIRS MAINTENANCE OF SIDEWALKS POS. FRONT ET.	VOÛTES VAULTS	RÉSOLUTION REDUCTION NO.
			TERRAIN LAND	BÂTIMENTS BUILDINGS	EXEMPT	CATHOLIQUE CATHOLIC	PROTESTANTE PROTESTANT	NEUTRE NEUTRAL	JUIVE JEWISH			
	---- A.E. 31 ----	COTE ST LOUIS										
585670	57-55 MOZART EST	10 1190-1-2 DE LA 1191-1-2										
	GEORGE SZABAD 3931 COLONIALE	LABORER P	12 00	33 00					45 00		28.5	
	---- A.E. 31 ----	COTE ST LOUIS										
585677	⁸¹⁻⁷⁵ LOT SHAMROCK AVE	10 1012										
	GERGIO SISTILLI 7091 ST DOMINIQUE ANGELO PERPETTI 7073 ST DOMINIQUE	PRESSEUR C CHAPELIER	11 50	9500.					1150 10650		25	BERT. No. 44/1076 (23/5/44)
	---- A.E. 32 ----	COTE ST LOUIS										
585681	²⁴⁻²⁵ LOT SHAMROCK AVE	10 1022 10 1022										
	ANNA DI DODO WIFE S. AS TO P. OF JOSEPH CAMARDA 7589 BERRI	CONTRACTOR C	2300. 2155	8900.					11200. 1150		50 28	BERT. No. 44/1057 (19/5/44)
	---- A.E. 32 ----	COTE ST LOUIS										
585682	<i>Annulé. Voir cpte no. 585681.</i> LOT SHAMROCK AVE	10 1023										
	ANNA DI DODO WIFE S. AS TO P. OF JOSEPH CAMARDA 7589 BERRI	CONTRACTOR C	1150						1150		25	

VILLE DE
CITY OF **MONTREAL**

RÔLE SUPPLÉMENTAIRE D'ÉVALUATION DES IMMEUBLES POUR L'EXERCICE FINANCIER COMMENÇANT LE 1ER MAI, 1943
SUPPLEMENTARY VALUATION ROLL OF IMMOVABLE PROPERTY FOR THE FISCAL YEAR COMMENCING 1ST MAY, 1943

1943
1944

QUARTIER
WARD **ST JEAN #58**

RUE
STREET

ARRONDISSEMENT ELECTORAL
ELECTORAL DISTRICT

No DE COMPTE ACCOUNT No.	EMPLACEMENT DE L'IMMEUBLE LOCATION OF PROPERTY NOM ET ADRESSE DU PROPRIÉTAIRE NAME AND ADDRESS OF OWNER	CADASTRE - SUBDIVISION OCCUPATION ET/AND DENOMINATION	VALEUR (DOLLARS SEULEMENT) - VALUE (DOLLARS ONLY)							ENTRETIEN DES TROTTOIRS MAINTENANCE OF SIDEWALKS Pds. FRONT FT.	VOÛTES VAULTS	RÉSOLUTION REDUCTION NO.
			TERRAIN LAND	BÂTIMENTS BUILDINGS	EXEMPT	CATHOLIQUE CATHOLIC	PROTESTANTE PROTESTANT	NEUTRE NEUTRAL	JUIVE JEWISH			
	**** A.E. 32 ****	<u>COTE ST LOUIS</u>										
585687	LOT JEAN TALON EST	10 1837 P1831										
	LA CITE DE MONTREAL	EX	14 50		14 50				14 50 TAXE SCOLAIRE	25		
		(NEUTRE POUR TAXE SCOLAIRE)										
	**** A.E. 32 ****	<u>COTE ST LOUIS</u>										
585688	LOT JEAN TALON EST	10 1838 P1831										
	LA CITE DE MONTREAL	EX	14 50		14 50				14 50 TAXE SCOLAIRE	25		
		(NEUTRE POUR TAXE SCOLAIRE)										
	**** A.E. 31 ****	<u>COTE ST LOUIS</u>										
585710	216-220 JEAN TALON EST	10 2030										
	AURORE LABEL VVE DE CHARLES AUGUSTE PAPILLON 910 ST DENIS EMILE LABEL 8293 ST DENIS IMELDA LABEL CPSE S. DE B. DE ALPHONSE HOUDE 6329 ST DENIS GABRIELLE LABEL CPSE S. DE B. DE LUCIEN BARRETTE 218 JEAN TALON PAUL EMILE LABEL 67 A ST CHARLES - LONGJEUILL - P.Q. <i>N/S. TRUST GENERAL DU CANADA 112 ST JACQUES, O.</i>	0 GARDE ELECTRICIEN MECANICIEN PRODUCTEUR DE BOIS	8 50	51 50			60 00			23		

RÔLE SUPPLÉMENTAIRE D'ÉVALUATION DES IMMEUBLES POUR L'EXERCICE FINANCIER COMMENÇANT LE 1ER MAI, 1943
SUPPLEMENTARY VALUATION ROLL OF IMMOVABLE PROPERTY FOR THE FISCAL YEAR COMMENCING 1ST MAY, 1943QUARTIER ST JEAN #58
WARDRUE
STREETARRONDISSEMENT ELECTORAL
ELECTORAL DISTRICT

No DE COMPTE ACCOUNT No.	EMPLACEMENT DE L'IMMEUBLE LOCATION OF PROPERTY	CADASTRE - SUBDIVISION	VALEUR (DOLLARS SEULEMENT) - VALUE (DOLLARS ONLY)						ENTRETIEN DES TROTTOIRS MAINTENANCE OF SIDEWALKS POS. FRONT FT.	VOÛTES VAULTS	RÉSOLUTION REDUCTION No.
			TERRAIN LAND	BÂTIMENTS BUILDINGS	EXEMPT	CATHOLIQUE CATHOLIC	PROTESTANTE PROTESTANT	NEUTRE NEUTRAL			
	---- A.E. 31 ----	<u>COTE ST LOUIS</u>									
5857 20	286-90 JEAN TALON EST	10 2041									
	ANGELINA CAPRA EPSE S. DE B. AUGUSTIN GIBELLO 286 JEAN TALON EST	DE ENTREPRENEUR C	10 00	64 00			74 00			23	
	---- A.E. 31 ----	<u>COTE ST LOUIS</u>									
5857 23	LOT JEAN TALON EST	10 P2045 A									
	CITE DE MONTREAL	EX	1 10		1 10					N.S.C.	
	---- A.E. 27 ----	<u>PAR ST LAURENT</u>									
5857 31	800 AVE BEAUMONT	636 P39									
		637 1									
		636 P40									
		637 2									
		636 P41									
		637 3									
		636 P42									
		637 4									
		636 P43									
		637 5									
		636 P44									
		637 6									
		636 P45									
		637 7									

(SUITE A LA FEUILLE SUIVANTE.)

VILLE DE **MONTREAL**
CITY OF

RÔLE SUPPLÉMENTAIRE D'ÉVALUATION DES IMMEUBLES POUR L'EXERCICE FINANCIER COMMENÇANT LE 1ER MAI, 1943
SUPPLEMENTARY VALUATION ROLL OF IMMOVABLE PROPERTY FOR THE FISCAL YEAR COMMENCING 1ST MAY, 1943

1240
1747
ST JEAN #58
QUARTIER
WARD

RUE
STREET

ARRONDISSEMENT ELECTORAL
ELECTORAL DISTRICT

No DE COMPTE ACCOUNT No.	EMPLACEMENT DE L'IMMEUBLE LOCATION OF PROPERTY	CADASTRE - SUBDIVISION OCCUPATION ET/AND DENOMINATION	VALEUR (DOLLARS SEULEMENT) - VALUE (DOLLARS ONLY)							ENTRETIEN DES TROTOIRS MAINTENANCE OF SIDEWALKS Pos. FRONT FT.	VOÛTES VAULTS	RÉSOLUTION REDUCTION NO.
			TERRAIN LAND	BÂTIMENTS BUILDINGS	EXEMPT	CATHOLIQUE CATHOLIC	PROTESTANTE PROTESTANT	NEUTRE NEUTRAL	JUIVE JEWISH			
	---- A.E. 27 ----	<u>PAR ST LAURENT</u>										
585731	(SUITE DE LA FEUILLE PRECEDENTE)											
		636 P46										
		637 8										
		636 P47										
		637 9										
		636 P48										
		637 10										
		636 P49										
		637 11										
		636 P50										
		637 12										
		636 P51										
		637 13										
		636 P52										
		P53										
		636 54										
		637 29										
		30										
		31										
		32										
		33										
		P34										
		P28										
		P27										
		P26										

(SUITE A LA FEUILLE SUIVANTE.)

VILLE DE
CITY OF **MONTREAL**

RÔLE SUPPLÉMENTAIRE D'ÉVALUATION DES IMMEUBLES POUR L'EXERCICE FINANCIER COMMENÇANT LE 1ER MAI, 1948
SUPPLEMENTARY VALUATION ROLL OF IMMOVABLE PROPERTY FOR THE FISCAL YEAR COMMENCING 1ST MAY, 1948

1944
ST JEAN #58

RUE
STREET

ARRONDISSEMENT ELECTORAL
ELECTORAL DISTRICT

QUARTIER
WARD

No DE COMPTE ACCOUNT No.	EMPLACEMENT DE L'IMMEUBLE LOCATION OF PROPERTY	CADASTRE - SUBDIVISION OCCUPATION ET/ AND DENOMINATION	VALEUR (DOLLARS SEULEMENT) - VALUE (DOLLARS ONLY)						ENTRETIEN DES TROTTOIRS MAINTENANCE OF SIDEWALKS POS. FRONT FT.	VOÛTES VAULTS	RÉSOLUTION REDUCTION NO.
			TERRAIN LAND	BÂTIMENTS BUILDINGS	EXEMPT	CATHOLIQUE CATHOLIC	PROTESTANTE PROTESTANT	NEUTRE NEUTRAL			
	---- A.E. 27 ----	<u>PAR ST LAURENT</u>									
585731	(SUITE DE LA FEUILLE PRECEDENTE)										
		637	P25								
			P24								
			P23								
			P22								
			P21								
			P20								
			P19								
			P18								
			P17								
			P16								
			P15								
			P14								
	CHARLES SHAFTER 60/100 HARRY SHAFTER 40/100	MERCHANT MERCHANT	J	209 00	9 00					218 00	139-5
585745	<i>A.E. 34</i> <i>Evaluation indiquée sur rôle précédent réduite à nul</i> <i>Voir copies nos. 586707 et 586708 pour nouvelles évaluations</i>										
	---- A.E. 34 ----	<u>COTE ST LOUIS</u>									
585753	121-123 AVE BEAUMONT	12	26-101								
	MARIE LAURE DEGUIRE EPOUSE S. DE B. DE ANTOINE GRANITO 1/2 YVETTE DEGUIRE EPOUSE S. DE B. DE RENE LANIEL 1/2 3417 AVE DES ERABLES		C	7 00	33 00		40 00			25	
		COMPTABLE									

VILLE DE
CITY OF

MONTREAL

1412

RÔLE SUPPLÉMENTAIRE D'ÉVALUATION DES IMMEUBLES POUR L'EXERCICE FINANCIER COMMENÇANT LE 1ER MAI, 1944
SUPPLEMENTARY VALUATION ROLL OF IMMOVABLE PROPERTY FOR THE FISCAL YEAR COMMENCING 1ST MAY, 1944

1944

ST JEAN #58

RUE
STREET

ARRONDISSEMENT ELECTORAL
ELECTORAL DISTRICT

QUARTIER
WARD

No DE COMPTE ACCOUNT No.	EMPLACEMENT DE L'IMMEUBLE LOCATION OF PROPERTY	CADASTRE - SUBDIVISION	VALEUR (DOLLARS SEULEMENT) - VALUE (DOLLARS ONLY)							ENTRETIEN DE TROTTOIRS MAINTENANCE OF SIDEWALKS PUB. FRONT PT.	VOÛTES VAULTS	RÉSOLUTION REDUCTION No.
			TERRAIN LAND	BÂTIMENTS BUILDINGS	EXEMPT	CATHOLIQUE CATHOLIC	PROTESTANTE PROTESTANT	NEUTRE NEUTRAL	JUIVE JEWISH			
	---- A.E. 34 ----	<u>COTE ST LOUIS</u>										
585754	129-127 AVE BEAUMONT	12 26-102										
	FRANCESCO PALAZZO THOMAS STAGHIERA 129 Ave Beaumont	CULTIVATEUR C	6 50	28 50					35 00		25	
	---- A.E. 34 ----	<u>PAR ST LAURENT</u>										
585764	LOT AVE BEAUMONT	641 1-56										
	MARIE LOUISE LACHAPELLE VEUVE DE OMER AUCLAIR 56 CHURCH AVE VERDUN.	C	7 00						7 00		25	
	---- A.E. 34 ----	<u>PAR ST LAURENT</u>										
585765	189 AVE BEAUMONT	641 1-55										
	MARIE LOUISE LACHAPELLE VEUVE DE OMER AUCLAIR	C	8 00	10 00					18 00		105.8	
	--- A.E. 41 ----	<u>PAR ST LAURENT</u>										
585770	401-13 AVE BEAUMONT 494 Hutchison 6904	641 3-163 DE LA 3-164 DE LA 3-165										
	JOSEPH MOISE LOISELLE 5782 ST ANDRE	R.E. OPER. C	30 50	114 50					145 00		142	

VILLE DE MONTREAL
CITY OF

RÔLE SUPPLÉMENTAIRE D'ÉVALUATION DES IMMEUBLES POUR L'EXERCICE FINANCIER COMMENÇANT LE 1ER MAI, 1948
SUPPLEMENTARY VALUATION ROLL OF IMMOVABLE PROPERTY FOR THE FISCAL YEAR COMMENCING 1ST MAY, 1948

1948
1443

RUE STREET	ARRONDISSEMENT ELECTORAL ELECTORAL DISTRICT	QUARTIER WARD	VALEUR (DOLLARS SEULEMENT) - VALUE (DOLLARS ONLY)							ENTRETIEN DES TROTTOIRS MAINTENANCE OF SIDEWALKS FOR FRONT PT.	VOÛTES VAULTS	RÉSOLUTION REGUCTION NO.
			TERRAIN LAND	BÂTIMENTS BUILDINGS	EXEMPT	CATHOLIQUE CATHOLIC	PROTESTANTE PROTESTANT	NEUTRE NEUTRAL	JUIVE JEWISH			
No DE COMPTE ACCOUNT No.	EMPLACEMENT DE L'IMMEUBLE LOCATION OF PROPERTY NOM ET ADRESSE DU PROPRIÉTAIRE NAME AND ADDRESS OF OWNER	CADASTRE - SUBDIVISION OCCUPATION ET/AND DENOMINATION										
	---- A.E. 28 ----	<u>PAR ST LAURENT</u>										
585772	LOT AVE BEAUMONT	638 P210 DE LA 213										
	CITE DE MONTREAL	EX	15 00		15 00					160		
	---- A.E. 28 ----	<u>PAR ST LAURENT</u>										
585773	LOT AVE BEAUMONT	638 P210 212										
	CITE DE MONTREAL	EX	12 50		12 50					29		
	---- A.E. 27 ----	<u>PAR ST LAURENT</u>										
585798	821-819 AVE BEAUMONT	636 60										
	EMERY ZSIROS ELIZABETH OSEKAI HIS WIFE 1033 STE GENEVIEVE	GARDENER P	6 50	28 50				35 00		23		
	---- A.E. 33 ----	<u>COTE ST LOUIS</u>										
585853	103-101 MOZART OUEST 7002-08 ST URBAIN	11 1514										
	ANTOINETTE GAGNON EPSE S. DE B. DE JOSEPH PHILIPPE ALBERT COUTURE 4692 ADAM 4698	EPICIER C	7 50	75 50			83 00	83 00		105		

VILLE DE
CITY OF

MONTREAL

RÔLE SUPPLÉMENTAIRE D'ÉVALUATION DES IMMEUBLES POUR L'EXERCICE FINANCIER COMMENÇANT LE 1ER MAI, 1943
SUPPLEMENTARY VALUATION ROLL OF IMMOVABLE PROPERTY FOR THE FISCAL YEAR COMMENCING 1ST MAY, 1943

1944
ST JEAN #58

RUE
STREET

ARRONDISSEMENT ELECTORAL
ELECTORAL DISTRICT

QUARTIER
WARD

No DE COMPTE ACCOUNT No.	EMPLACEMENT DE L'IMMEUBLE LOCATION OF PROPERTY	CADASTRE—SUBDIVISION OCCUPATION ET/AND DENOMINATION	VALEUR (DOLLARS SEULEMENT) — VALUE (DOLLARS ONLY)							ENTRETIEN DES TROTTOIRS MAINTENANCE OF SIDEWALKS POS. FRONT FT.	VOÛTES VAULTS	RÉSOLUTION REDUCTION NO.
			TERRAIN LAND	BÂTIMENTS BUILDINGS	EXEMPT	CATHOLIQUE CATHOLIC	PROTESTANTE PROTESTANT	NEUTRE NEUTRAL	JUIVE JEWISH			
	---- A.E. 34 ----	<u>COTE ST LOUIS</u>										
5858 59	151-65 MOZART OUEST	11 1584 1585										
	HORACE AMYOT 6426 DE LORIMIER 7535 De Cayré	COMPTABLE C	15 00	65 00				80 00			129	
	---- A.E. 27 ----	<u>PAR ST LAURENT</u>										
5858 63	1024-22 JEAN TALON OUEST	633 P54										
	ELIZABETH COPP 1000 JEAN TALON OUEST	P	10 50	43 50				54 00			93	
	---- A.E. 27 ----	<u>COTE ST LOUIS</u>										
5858 64	EVALUATION INDIQUEE AU ROLE PRECEDENT REDUITE A NIL VOIR LES COMPTES NOS. 586678 586679 A 586682 POUR NOUVELLES EVALUATIONS											
	VALUATION SHOWN ON PRECEDING ROLL REDUCED TO NIL SEE ACCOUNT NOS.. 586679 TO 586682 FOR NEW VALUATIONS											
	---- A.E. 27 ----	<u>COTE ST LOUIS</u>										
5858 65	EVALUATION INDIQUEE AU ROLE PRECEDENT REDUITE A NIL VOIR LES COMPTES NOS.. 586679 A 586682 POUR NOUVELLES EVALUATIONS											
	VALUATION SHOWN ON PRECEDING ROLL REDUCED TO NIL SEE ACCOUNT NOS.. 586679 TO 586682 FOR NEW VALUATIONS											

VILLE DE
CITY OF

MONTREAL

1445

RÔLE SUPPLÉMENTAIRE D'ÉVALUATION DES IMMEUBLES POUR L'EXERCICE FINANCIER COMMENÇANT LE 1ER MAI, 1943
SUPPLEMENTARY VALUATION ROLL OF IMMOVABLE PROPERTY FOR THE FISCAL YEAR COMMENCING 1ST MAY, 1943

QUARTIER ST JEAN #58
WARD

RUE
STREET

ARRONDISSEMENT ELECTORAL
ELECTORAL DISTRICT

No DE COMPTE ACCOUNT No.	EMPLACEMENT DE L'IMMEUBLE LOCATION OF PROPERTY NOM ET ADRESSE DU PROPRIÉTAIRE NAME AND ADDRESS OF OWNER	CADASTRE - SUBDIVISION OCCUPATION ET/ AND DENOMINATION	TERRAIN LAND	BÂTIMENTS BUILDINGS	VALEUR (DOLLARS SEULEMENT) - VALUE (DOLLARS ONLY)					ENTRETIEN DES TROTTOIRS MAINTENANCE OF SIDEWALKS POL. FRONT PT.	VOÛTES VAULTS	RÉSOLUTION REDUCTION NO.
					EXEMPT	CATHOLIQUE CATHOLIC	PROTESTANTE PROTESTANT	NEUTRE NEUTRAL	JUIVE JEWISH			
	---- A.E. 27 ----	<u>PAR ST LAURENT</u>										
585866	1002-1000 JEAN TALON OUEST META COPP WIFE S. AS TO P. OF JAMES HARRIS	633 P59 CIVIL EMP. P	10 50	43 50			54 00			93		
	---- A.E. 27 ----	<u>PAR ST LAURENT</u>										
585887	758-56 JEAN TALON OUEST ELIZABETH GURNY WIDOW OF JOHN KRALIK 194 DORCHESTER EST	637 P174 C	9 00	46 50			55 50			23		
	---- A.E. 28 ----	<u>PAR ST LAURENT</u>										
585897	LOT JEAN TALON OUEST CITE DE MONTREAL	638 P248 EX	12 00		12 00					29		
	---- A.E. 41 ----	<u>PAR ST LAURENT</u>										
585902	438-40 JEAN TALON OUEST THEOFELOS CHRISTOPULOS 428 JEAN TALON OUEST	638 P294 295-2 RESTAURATEUR C	10 50	57 50			68 00			25.4		

VILLE DE
CITY OF

MONTREAL

1416

RÔLE SUPPLÉMENTAIRE D'ÉVALUATION DES IMMEUBLES POUR L'EXERCICE FINANCIER COMMENÇANT LE 1ER MAI, 1944
SUPPLEMENTARY VALUATION ROLL OF IMMOVABLE PROPERTY FOR THE FISCAL YEAR COMMENCING 1ST MAY, 1944

QUARTIER ST JEAN #58
WARD

RUE
STREET

ARRONDISSEMENT ELECTORAL
ELECTORAL DISTRICT

N ^o DE COMPTE ACCOUNT No.	EMPLACEMENT DE L'IMMEUBLE LOCATION OF PROPERTY	CADASTRE - SUBDIVISION	VALEUR (DOLLARS SEULEMENT) - VALUE (DOLLARS ONLY)							ENTRETIEN DES TRACINGS MAINTENANCE OF SIDEWALKS POS. FRONT PT.	VOÛTES VAULTS	RÉSOLUTION REDUCTION No.
			OCCUPATION ET/AND DENOMINATION	TERRAIN LAND	BÂTIMENTS BUILDINGS	EXEMPT	CATHOLIQUE CATHOLIC	PROTESTANTE PROTESTANT	NEUTRE NEUTRAL			
	---- A.E. 43 ----	<u>PAR ST LAURENT</u>										
5859 71	807 JEAN TALON OUEST	636 164										
	EMILY JANE HIMPSON WIDOW OF JOHN ROUSE 807 JEAN TALON OUEST	P	10 50	4 50					15 00			23
	---- A.E. 43 ----	<u>PAR ST LAURENT</u>										
5859 72	LOT JEAN TALON OUEST	636 163										
	EMILY JANE HIMPSON WIDOW OF JOHN ROUSE 807 JEAN TALON OUEST	P	9 00						9 00			23
	---- A.E. 37 ----	<u>PAR ST LAURENT</u>										
5859 96	LOT OGILVY AVE	634 128										
	CITE DE MONTREAL	EX	5 50			5 50						21 26
	---- A.E. 43 ----	<u>PAR ST LAURENT</u>										
5860 21	LOT OGILVY AVE	637 424 425										
	JOHN DUISMORE	MACHINIST P	17 50						17 50			140

VILLE DE **MONTREAL**
CITY OF

RÔLE SUPPLÉMENTAIRE D'ÉVALUATION DES IMMEUBLES POUR L'EXERCICE FINANCIER COMMENÇANT LE 1ER MAI, 1948
SUPPLEMENTARY VALUATION ROLL OF IMMOVABLE PROPERTY FOR THE FISCAL YEAR COMMENCING 1ST MAY, 1948

1944 15

RUE
STREET

ARRONDISSEMENT ELECTORAL
ELECTORAL DISTRICT

QUARTIER ST JEAN #58
WARD

No DE COMPTE ACCOUNT No.	EMPLACEMENT DE L'IMMEUBLE LOCATION OF PROPERTY	CADASTRE - SUBDIVISION	VALEUR (DOLLARS SEULEMENT) - VALUE (DOLLARS ONLY)					ENTRETIEN DES TROTTOIRS MAINTENANCE OF SIDEWALKS FOL. FRONT 77.	VOÛTES VAULTS	RÉSOLUTION REDUCTION No.
			TERRAIN LAND	BÂTIMENTS BUILDINGS	EXEMPT	CATHOLIQUE CATHOLIC	PROTESTANTE PROTESTANT			
	---- A.E. 8 ----	<u>PAR ST LAURENT</u>								
5860 27	450-0611VY AVE (7290-96 DUROCHER)	638 371 372								
	BRUNO ST PIERRE 64 SOMERVILLE	ENTREPRENEUR C	21 50	248 50				27000 -6130-27	151	
	---- A.E. 38 ----	<u>PAR ST LAURENT</u>								
5860 87	800-02 ST ROCH (7624-20 OUTREMONT)	636 293								
	BRUNO ST PIERRE 64 SOMERVILLE	ENTREPRENEUR C	7 00	85 00			92 00		117	
	---- A.E. 38 ----	<u>PAR ST LAURENT</u>								
5860 90	LOT ST ROCH	637 500								
	CITE DE MONTREAL	EX	4 50				4 50		23	
	---- A.E. 8 ----	<u>PAR ST LAURENT</u>								
5861 07	LOT ST ROCH	638 555								
	CITE DE MONTREAL	EX	11 00				11 00		122	
	---- A.E. 42 ----	<u>PAR ST LAURENT</u>								
5861 35	703-05 ST ROCH	637 731								
	RALPH CRAMP 705 ST ROCH	MERCHANT J	7 50	50 50					58 00 112	

VILLE DE
CITY OF **MONTREAL**

1438

RÔLE SUPPLÉMENTAIRE D'ÉVALUATION DES IMMEUBLES POUR L'EXERCICE FINANCIER COMMENÇANT LE 1ER MAI, 1944
 SUPPLEMENTARY VALUATION ROLL OF IMMOVABLE PROPERTY FOR THE FISCAL YEAR COMMENCING 1ST MAY, 1944

1944
ST JEAN #58

RUE STREET	ARRONDISSEMENT ELECTORAL ELECTORAL DISTRICT	CADASTRE - SUBDIVISION	VALEUR (DOLLARS SEULEMENT) - VALUE (DOLLARS ONLY)					ENTRETIEN DES TROTTOIRS MAINTENANCE OF SIDEWALKS Pds. Front Ft.	VOÛTES VAULTS	RÉSOLUTION REDUCTION NO.
			TERRAIN LAND	BÂTIMENTS BUILDINGS	EXEMPT	CATHOLIQUE CATHOLIC	PROTESTANTE PROTESTANT			
		---- A.E. 40 ----	<u>PAR ST LAURENT</u>							
5861 61	LOT BALL AVE	633 313								
	MARGARET MAY WILLIAMS	P	3 50					3 50		24
		---- A.E. 40 ----	<u>PAR ST LAURENT</u>							
5861 62	LOT BALL AVE	633 314								
	MARGARET MAY WILLIAMS	P	3 50					3 50		24
		---- A.E. 40 ----	<u>PAR ST LAURENT</u>							
5861 76	LOT BALL AVE	636 397-1								
	MARTIN LENARD HELEN VALENT (HIS WIFE S. AS TO P.) 7870 AVE OUTREMONT	C	3 50					3 50		22.5
		---- A.E. 40 ----	<u>PAR ST LAURENT</u>							
5861 77	802-800 BALL AVE	636 397-2 398								
	MARTIN LENARD HELEN VALENT (HIS WIFE S. AS TO P.) 7870 AVE OUTREMONT	C	6 00	74 00				80 00		115.5

VILLE DE MONTREAL
CITY OF

1419

RÔLE SUPPLÉMENTAIRE D'ÉVALUATION DES IMMEUBLES POUR L'EXERCICE FINANCIER COMMENÇANT LE 1ER MAI, 1944
SUPPLEMENTARY VALUATION ROLL OF IMMOVABLE PROPERTY FOR THE FISCAL YEAR COMMENCING 1ST MAY, 1944

1944

QUARTIER ST JEAN #58
WARD

RUE
STREET

ARRONDISSEMENT ELECTORAL
ELECTORAL DISTRICT

No DE COMPTE ACCOUNT No.	EMPLACEMENT DE L'IMMEUBLE LOCATION OF PROPERTY	CADASTRE - SUBDIVISION	TERRAIN LAND	BÂTIMENTS BUILDINGS	VALEUR (DOLLARS SEULEMENT) - VALUE (DOLLARS ONLY)					ENTRETIEN DES TROTTOIRS MAINTENANCE OF SIDEWALKS POS. FRONT PT.	VOÛTES VAULTS	RÉSOLUTION REDUCTION NO.
					EXEMPT	CATHOLIQUE CATHOLIC	PROTESTANTE PROTESTANT	NEUTRE NEUTRAL	JUIVE JEWISH			
	---- A.E. 42 ----	<u>PAR ST LAURENT</u>										
5861 78	LOT BALL AVE	636 428										
	VEZINA CONSTRUCTION LTEE	N	6 50					6 50		111		
	---- A.E. 42 ----	<u>PAR ST LAURENT</u>										
5861 79	778-74 LOT BALL AVE	636 429 637 724										
	VEZINA CONSTRUCTION LTEE	N	4 50	8000.				8000. 4 50		23		OR. N. 45/1137 (7/5/45)
	---- A.E. 42 ----	<u>PAR ST LAURENT</u>										
5861 80	772-70-68 LOT BALL AVE	637 725										
	VEZINA CONSTRUCTION LTEE	N	3 50	8000.				8000. 3 50		23		OR. N. 45/1138 (7/5/45)
	---- A.E. 42 ----	<u>PAR ST LAURENT</u>										
5861 81	766-64-62 LOT BALL AVE	637 726										
	VEZINA CONSTRUCTION LTEE	N	3 50	8000.				8000. 3 50		23		45/1139 (7/5/45)
	---- A.E. 42 ----	<u>PAR ST LAURENT</u>										
5861 82	LOT BALL AVE	637 727										
	VEZINA CONSTRUCTION LTEE	N	3 50					3 50		23		

VILLE DE
CITY OF

MONTREAL

1450

RÔLE SUPPLÉMENTAIRE D'ÉVALUATION DES IMMEUBLES POUR L'EXERCICE FINANCIER COMMENÇANT LE 1ER MAI, 1945
SUPPLEMENTARY VALUATION ROLL OF IMMOVABLE PROPERTY FOR THE FISCAL YEAR COMMENCING 1ST MAY, 1945

1944
ST JEAN 45B

RUE
STREET

ARRONDISSEMENT ELECTORAL
ELECTORAL DISTRICT

QUARTIER
WARD

No DE COMPTE ACCOUNT No.	EMPLACEMENT DE L'IMMEUBLE LOCATION OF PROPERTY	CADASTRE - SUBDIVISION	VALEUR (DOLLARS SEULEMENT) - VALUE (DOLLARS ONLY)						ENTRETIEN DES TROTTOIRS MAINTENANCE OF SIDEWALKS POS. FRONT PT.	VOÛTES VAULTS	RÉSOLUTION REDUCTION NO.
			TERRAIN LAND	BÂTIMENTS BUILDINGS	EXEMPT	CATHOLIQUE CATHOLIC	PROTESTANTE PROTESTANT	NEUTRE NEUTRAL			
5861 83	760-58-56 LOT BALL AVE	PAR ST LAURENT 637 728	4 50	8000.				8000. 450	23	DEBY. No. 45/1140 (7/5/45)	
	VEZINA CONSTRUCTION LTEE	N									
5861 84	750 Bross Ave. & 7880 Champagne LOT BALL AVE	PAR ST LAURENT 637 729	6 50	7050.				7050. 650	112	DEBY. No. 45/1141 (7/5/45)	
	VEZINA CONSTRUCTION LTEE	N									
5861 99	LOT BALL AVE	PAR ST LAURENT 638 630	8 00					8 00	118		
	ATHANAS SCODRAS 3627 NOTRE DAME OUEST	REST-KEEPER N									
5862 47	1045 LOT BALL AVE	PAR ST LAURENT 633 347	6 00	4800.			4800. 600		N.S.C.	DEBY. No. 44/2096 (22/12/44)	
	MARGUERITE LEFEBVRE 8705 MG EACHRAN	C									
5863 51	LOT AVE ANVERS	PAR ST LAURENT 636 702	2 20					2 20	N.S.C.		
	JOHN RUDINSKY 7778 AVE CHAMPAGNEUR - APT 1	COM. TRAVELLER C									

VILLE DE
CITY OF **MONTREAL**

RÔLE SUPPLÉMENTAIRE D'ÉVALUATION DES IMMEUBLES POUR L'EXERCICE FINANCIER COMMENÇANT LE 1ER MAI, 1944
SUPPLEMENTARY VALUATION ROLL OF IMMOVABLE PROPERTY FOR THE FISCAL YEAR COMMENCING 1ST MAY, 1944

1251

1944

QUARTIER ST JEAN #58
WARD

RUE STREET	ARRONDISSEMENT ELECTORAL ELECTORAL DISTRICT	EMPLACEMENT DE L'IMMEUBLE LOCATION OF PROPERTY	CADASTRE - SUBDIVISION	VALEUR (DOLLARS SEULEMENT) - VALUE (DOLLARS ONLY)							ENTRETIEN DES TROTTOIRS MAINTENANCE OF SIDEWALKS POS. FRONT FT.	VOÛTES VAULTS	RÉSOLUTION REDUCTION No.	
				TERRAIN LAND	BÂTIMENTS BUILDINGS	EXEMPT	CATHOLIQUE CATHOLIC	PROTESTANTE PROTESTANT	NEUTRE NEUTRAL	JUIVE JEWISH				VALEUR TOTALE - TOTAL VALUE
		---- A.E. 35 ----	<u>PAR ST LAURENT</u>											
5863 52		LOT AVE ANVERS	636 701											
		JOHN RUDINSKY 7778 AVE CHAMPAGNEUR - APT 1	COMM. TRAVELLER C	2 20					2 20					N.S.C.
		---- A.E. 35 ----	<u>PAR ST LAURENT</u>											
5864 25		LOT AVE ANVERS	634 555											
		CITE DE MONTREAL		EX	2 00				2 00					N.S.C.
		---- A.E. 35 ----	<u>PAR ST LAURENT</u>											
5864 26		LOT AVE ANVERS	634 556											
		CITE DE MONTREAL		EX	2 00				2 00					N.S.C.
		---- A.E. 35 ----	<u>PAR ST LAURENT</u>											
5864 64		LOT ANAVAEETS	637 1370											
		CITE DE MONTREAL		EX	2 60				2 60					N.S.C.
		---- A.E. 35 ----	<u>PAR ST LAURENT</u>											
5865 35		LOT BOUL CREMAZIE	636 P861											
		REBECCA SCHNAIDER WID OF JOHN YONAH BLOCK		J EX	2 70				70					2 00 + 25

VILLE DE
CITY OF

MONTREAL

1452

RÔLE SUPPLÉMENTAIRE D'ÉVALUATION DES IMMEUBLES POUR L'EXERCICE FINANCIER COMMENÇANT LE 1ER MAI, 1944
SUPPLEMENTARY VALUATION ROLL OF IMMOVABLE PROPERTY FOR THE FISCAL YEAR COMMENCING 1ST MAY, 1943

1944

QUARTIER
WARD ST JEAN #58

RUE
STREET

ARRONDISSEMENT ELECTORAL
ELECTORAL DISTRICT

No DE COMPTE ACCOUNT No.	EMPLACEMENT DE L'IMMEUBLE LOCATION OF PROPERTY	CADASTRE - SUBDIVISION	VALEUR (DOLLARS SEULEMENT) - VALUE (DOLLARS ONLY)							ENTRETIEN DES TROTTOIRS MAINTENANCE OF SIDEWALKS POS. FRONT FT.	VOÛTES VAULTS	RÉSOLUTION REDUCTION No.
			OCCUPATION ET/AND DENOMINATION	TERRAIN LAND	BÂTIMENTS BUILDINGS	EXEMPT	CATHOLIQUE CATHOLIC	PROTESTANTE PROTESTANT	NEUTRE NEUTRAL			
	---- A.E. 35 ----	<u>PAR ST LAURENT</u>										
586536	LOT BOUL CREMAZIE	636 P860										
	REBECCA SCHNAIDER WID OF JOHN YONAH BLOCK 3511 JEANNE MANCE	J EX	2 60			70				1 90 # 25		
	---- A.E. 35 ----	<u>PAR ST LAURENT</u>										
586537	LOT BOUL CREMAZIE	636 P859										
	REBECCA SCHNAIDER WID OF JOHN YONAH BLOCK 3511 JEANNE MANCE	J EX	2 70			80				1 90 # 25		
	---- A.E. 35 ----	<u>PAR ST LAURENT</u>										
586563	LOT AVE OUTREMONT	636 582										
	WILLIAM TKACH GOLF GREEN BIRNAM ST <i>7717 Birnam</i>	N	2 50						2 50	N.S.C.		
	---- A.E. 24 ----	<u>PAR ST LAURENT</u>										
586626	6745 HUTCHISON	641 3-23 3-24 3-25										
	BEAUDRY BONBONS LTEE	N	23 00	45 00					68 00	N.S.C.		

VILLE DE
CITY OF **MONTREAL**

RÔLE SUPPLÉMENTAIRE D'ÉVALUATION DES IMMEUBLES POUR L'EXERCICE FINANCIER COMMENÇANT LE 1ER MAI, 1948
SUPPLEMENTARY VALUATION ROLL OF IMMOVABLE PROPERTY FOR THE FISCAL YEAR COMMENCING 1ST MAY, 1948

1948

QUARTIER ST JEAN #58
WARD

RUE
STREET

ARRONDISSEMENT ELECTORAL
ELECTORAL DISTRICT

No DE COMPTE ACCOUNT No.	EMPLACEMENT DE L'IMMEUBLE LOCATION OF PROPERTY NOM ET ADRESSE DU PROPRIÉTAIRE NAME AND ADDRESS OF OWNER	CADASTRE—SUBDIVISION OCCUPATION ET/AND DENOMINATION	VALEUR (DOLLARS SEULEMENT) — VALUE (DOLLARS ONLY)							ENTRETIEN DE TROTTOIR MAINTENANCE OF SIDEWALKS Pub. Front Pt.	VOÛTES VAULTS	RÉSOLUTION REDUCTION NO.
			TERRAIN LAND	BÂTIMENTS BUILDINGS	EXEMPT	CATHOLIQUE CATHOLIC	PROTESTANTE PROTESTANT	NEUTRE NEUTRAL	JUIVE JEWISH			
	---- A.E. 24 ----	<u>PAR ST LAURENT</u>										
586627	LOT HUTCHISON BEAUDRY BONBONS LTEE	641 3-26 3-27 N	16 50						16 50		N.S.C.	
	---- A.E. 36 ----	<u>PAR ST LAURENT</u>										
586651	7955-57 AVE QUÉBES JOHN BARNETT 7957 AVE QUÉBES	638 1432 GENTLEMAN J	2 90	62 10						65 00	21	
	---- A.E. 36 ----	<u>PAR ST LAURENT</u>										
586652	7959-61 AVE QUÉBES KATHLEEN F HUTTON 2054 VICTORIA AVE	638 1433 P	2 90	61 10				64 00			21	
	---- A.E. 36 ----	<u>PAR ST LAURENT</u>										
586653	7963-65 AVE QUÉBES ALICE COTE WIFE S. AS TO P. OF WILLIAM PATTERSON 7965 AVE QUÉBES	638 1434 ENGINEER C	2 90	61 10				64 00			21	
	---- A.E. 36 ----	<u>PAR ST LAURENT</u>										
586654	7867-69 AVE QUÉBES KATHLEEN F HUTTON 2054 VICTORIA AVE	638 1435 P	2 90	61 10				64 00			21	

VILLE DE
CITY OF

MONTREAL

1451

RÔLE SUPPLÉMENTAIRE D'ÉVALUATION DES IMMEUBLES POUR L'EXERCICE FINANCIER COMMENÇANT LE 1ER MAI, 1945
 SUPPLEMENTARY VALUATION ROLL OF IMMOVABLE PROPERTY FOR THE FISCAL YEAR COMMENCING 1ST MAY, 1945

ST JEAN #58

RUE
STREET

ARRONDISSEMENT ELECTORAL
ELECTORAL DISTRICT

QUARTIER
WARD

No DE COMPTE ACCOUNT No.	EMPLACEMENT DE L'IMMEUBLE LOCATION OF PROPERTY	CADASTRE--SUBDIVISION	VALEUR (DOLLARS SEULEMENT) -- VALUE (DOLLARS ONLY)							EXEMPTI- ON DES TROTTOIRS MAINTENANCE OF SIDEWALKS POS. FRONT PT.	VOÛTES VAULTS	RÉSOLUTION REDUCTION NO.
			TERRAIN LAND	BÂTIMENTS BUILDINGS	EXEMPT	CATHOLIQUE CATHOLIC	PROTESTANTE PROTESTANT	NEUTRE NEUTRAL	JUIVE JEWISH			
	---- A.E. 36 ----	<u>PAR ST LAURENT</u>										
586655	7971-73 AVE QUERBES KATHLEEN F HUTTON 2054 VICTORIA AVE	638 1436 P	2 90	61 10					64 00			21
	---- A.E. 36 ----	<u>PAR ST LAURENT</u>										
586656	7975-77 AVE QUERBES KATHLEEN F HUTTON 2054 VICTORIA AVE	638 1437 P	2 90	61 10					64 00			21
	---- A.E. 36 ----	<u>PAR ST LAURENT</u>										
586657	7979-81 AVE QUERBES KATHLEEN F HUTTON 2054 VICTORIA AVE	638 1438 P	2 90	61 10					64 00			21
	---- A.E. 36 ----	<u>PAR ST LAURENT</u>										
586658	7983-85 AVE QUERBES KATHLEEN F HUTTON 2054 VICTORIA AVE	638 1439 P	2 90	61 10					64 00			21
	---- A.E. 45 ----	<u>PAR ST LAURENT</u>										
586659	7989-91 LOT AVE QUERBES MISS ANNE T MOORE 173 GRAHAM BOUL TOWN OF MOUNT ROYAL	638 1440 SPINSTER C	2 90	6110.					6110. 2 90			21

DEPT No. 45/1142
(7/5/45)

VILLE DE
CITY OF **MONTREAL**

RÔLE SUPPLÉMENTAIRE D'ÉVALUATION DES IMMEUBLES POUR L'EXERCICE FINANCIER COMMENÇANT LE 1ER MAI, 1943
SUPPLEMENTARY VALUATION ROLL OF IMMOVABLE PROPERTY FOR THE FISCAL YEAR COMMENCING 1ST MAY, 1943

RUE STREET	ARRONDISSEMENT ELECTORAL ELECTORAL DISTRICT	QUARTIER WARD	VALEUR (DOLLARS SEULEMENT) - VALUE (DOLLARS ONLY)										ENTRETIEN DES TRACES MAINTENANCE OF SIDEWALKS POL. FRONT PT.	VOÛTES VAULTS	RÉSOLUTION REDUCTION NO.	
			No DE COMPTE ACCOUNT No.	EMPLACEMENT DE L'IMMEUBLE LOCATION OF PROPERTY	CADASTRE - SUBDIVISION	TERRAIN LAND	BÂTIMENTS BUILDINGS	EXEMPT	CATHOLIQUE CATHOLIC	PROTESTANTE PROTESTANT	NEUTRE NEUTRAL	JUIVE JEWISH				VALEUR TOTALE - TOTAL VALUE
	----- A.E. 36 -----	PAR ST LAURENT														
586660	7993-95 LOT AVE QUERBES	638 1441				2 90					6110.			6110. 290 21		45/1143 (7/5/45)
	JOHN BARNETT 6597 AVE QUERBES JOSEPH RUBIEN 5731 PLANTAGENET	SHIPPER J MCHT														
	----- A.E. 45 -----	PAR ST LAURENT														
586661	8001-03 LOT AVE QUERBES	638 1442				2 90					6110.			6110. 290 21		45/1144 (7/5/45)
	MILLICENT M JOYNER WIFE S. AS TO P. OF FREDERICK HERBERT 54 PALMERSTON VILLE MONT ROYAL	CONFECTIONER P														
	----- A.E. 45 -----	PAR ST LAURENT														
586662	8005-07 LOT AVE QUERBES	638 1443				2 90					6110.			6110. 290 21		45/1145 (7/5/45)
	MILLICENT M JOYNER WIFE S. AS TO P. OF FREDERICK HERBERT 54 PALMERSTON VILLE MONT ROYAL	CONFECTIONER P														
	----- A.E. 45 -----	PAR ST LAURENT														
586663	8013-15 LOT AVE QUERBES	638 1444				2 90					6110.			6110. 290 21		45/1146 (7/5/45)
	MILLICENT M JOYNER WIFE S. AS TO P. OF FREDERICK HERBERT 54 PALMERSTON VILLE MONT ROYAL	CONFECTIONER P														

VILLE DE MONTREAL
CITY OF

1456

RÔLE SUPPLÉMENTAIRE D'ÉVALUATION DES IMMEUBLES POUR L'EXERCICE FINANCIER COMMENÇANT LE 1ER MAI, 1944
SUPPLEMENTARY VALUATION ROLL OF IMMOVABLE PROPERTY FOR THE FISCAL YEAR COMMENCING 1ST MAY, 1944

1944
ST JEAN #58

RUE STREET	ARRONDISSEMENT ELECTORAL ELECTORAL DISTRICT	QUARTIER WARD	VALEUR (DOLLARS SEULEMENT) - VALUE (DOLLARS ONLY)					ENTRETIEN DES TROTTOIRS MAINTENANCE OF SIDEWALKS PPL. FRONT FY.	VOÛTES VAULTS	RÉSOLUTION REDUCTION NO.
			TERRAIN LAND	BÂTIMENTS BUILDINGS	EXEMPT	CATHOLIQUE CATHOLIC	PROTESTANTE PROTESTANT			
	----- A.E. 45 -----	PAR ST LAURENT								
586664	8017-19 LOT AVE QUERRES	638 1445								
	MILLICENT M JOYNER WIFE S. AS TO P. OF FREDERICK HERBERT 54 PALERSTON VILLE MONT ROYAL	CONFECTIONER P	290	6110.				6110. 290	21	45/1147 (7/5/45)
586665	8025-27 Lot ave. Querbes James Patrick Clarke 5750 Darlington ----- A.E. 24 -----	Par. St-Laurent 638 1446 builder C.	290.	6110.				6110. 290.	21	45/1148 (7/5/45) 45/1157 (9/8/44)
586666	8029-31 LOT AVE QUERBES	638 1447								
	JAMES PATRICK CLARKE 5750 DARLINGTON AVE	BUILDER C	290	6110.				6110. 290	21	45/1149 (7/5/45)
	----- A.E. 36 -----	PAR ST LAURENT								
586667	8037-39 LOT AVE QUERBES	638 1448								
	JAMES PATRICK CLARKE 5750 DARLINGTON AVE	BUILDER C	290	6110.				6110. 290	21	45/1150 (7/5/45)
	----- A.E. 36 -----	PAR ST LAURENT								
586668	8041-43 LOT AVE QUERBES	638 1449								
	JAMES PATRICK CLARKE 5750 DARLINGTON AVE	BUILDER C	290	6110.				6110. 290	21	45/1151 (7/5/45)

VILLE DE MONTREAL
CITY OF

1157

RÔLE SUPPLÉMENTAIRE D'ÉVALUATION DES IMMEUBLES POUR L'EXERCICE FINANCIER COMMENÇANT LE 1ER MAI, 1944
SUPPLEMENTARY VALUATION ROLL OF IMMOVABLE PROPERTY FOR THE FISCAL YEAR COMMENCING 1ST MAY, 1944

1944

QUARTIER ST JEAN #58
WARD

RUE STREET
ARRONDISSEMENT ELECTORAL ELECTORAL DISTRICT

No DE COMPTE ACCOUNT No.	EMPLACEMENT DE L'IMMEUBLE LOCATION OF PROPERTY NOM ET ADRESSE DU PROPRIÉTAIRE NAME AND ADDRESS OF OWNER	CADASTRE - SUBDIVISION OCCUPATION ET/AND DENOMINATION	VALEUR (DOLLARS SEULEMENT) - VALUE (DOLLARS ONLY)					EXEMPTION DES TROTTOIRS MAINTIENS OF SIDEWALKS POS. FRONT PT.	VOÛTES VAULTS	RÉSOLUTION REDUCTION NO.
			TERRAIN LAND	BÂTIMENTS BUILDINGS	EXEMPT	CATHOLIQUE CATHOLIC	PROTESTANTE PROTESTANT			
586669	8049-51 LOT AVE QUÉBES JAMES PATRICK CLARKE 5750 DARLINGTON AVE	PAR ST LAURENT 638 1450 BUILDER C	2 90	6110.				6110. 2 90.	21	45/1152 (7/5/45)
586670	8053-55 LOT AVE QUÉBES JAMES PATRICK CLARKE 5750 DARLINGTON AVE	PAR ST LAURENT 638 1451 BUILDER C	2 90	6110.				6110. 2 90.	21	45/1153 (7/5/45)
586671	8059-61 LOT AVE QUÉBES JAMES PATRICK CLARKE 5750 DARLINGTON AVE	PAR ST LAURENT 638 1452 BUILDER C	2 90	6110.				6110. 2 90.	21	45/1154 (7/5/45)
586672	LOT AVE QUÉBES. JAMES PATRICK CLARKE 5750 DARLINGTON AVE	PAR ST LAURENT 638 1453 BUILDER C	2 30					2 30	17	
586673	LOT AVE QUÉBES JAMES PATRICK CLARKE 5750 DARLINGTON AVE	PAR ST LAURENT 638 1454 BUILDER C	2 80					2 80	21	

VILLE DE
CITY OF

MONTREAL

RÔLE SUPPLÉMENTAIRE D'ÉVALUATION DES IMMEUBLES POUR L'EXERCICE FINANCIER COMMENÇANT LE 1ER MAI, 1945
SUPPLEMENTARY VALUATION ROLL OF IMMOVABLE PROPERTY FOR THE FISCAL YEAR COMMENCING 1ST MAY, 1945

1944

RUE
STREETARRONDISSEMENT ELECTORAL
ELECTORAL DISTRICTQUARTIER
WARD ST-JEAN #58

No DE COMPTS ACCOUNT No.	EMPLACEMENT DE L'IMMEUBLE LOCATION OF PROPERTY	CADASTRE - SUBDIVISION	VALEUR (DOLLARS SEULEMENT) - VALUE (DOLLARS ONLY)							EXEMPTION DES TROTTOIRS MAINTENANCE OF SIDEWALKS Pds. FRONT FT.	VOÛTES VAULTS	RÉSOLUTION REDUCTION NO.
			TERRAIN LAND	BÂTIMENTS BUILDINGS	EXEMPT	CATHOLIQUE CATHOLIC	PROTESTANTE PROTESTANT	NEUTRE NEUTRAL	JUIVE JEWISH			
	---- A.E. 36 ----	<u>PAR ST LAURENT</u>										
586674	LOT AVE QUÉBEC	638 1455										
	JAMES PATRICK CLARKE 5750 DARLINGTON AVE	BUILDER C	2 90					2 90				21
	---- A.E. 13 ----	<u>COTE ST LOUIS</u>										
586676	50-54 ST ZOTIQUE EST (6691 ST DOMINIQUE)	10 1356-1										
	PETER EDMOND FOSTER 52 ST ZOTIQUE EST	MACHINIST P	17 00	44 00				61 00				85
	---- A.E. 13 ----	<u>COTE ST LOUIS</u>										
586677	6685-87 ST DOMINIQUE	10 1356-2										
	PETER EDMOND FOSTER 52 ST ZOTIQUE EST	MACHINIST P	10 50	21 50				32 00				40
	---- A.E. 27 ----	<u>PAR ST LAURENT</u>										
586679	1020-18 JEAN TALON OUEST	633 P55										
	THEKLA POCZNIK WID OF STEFAN OLIANSKY 3697 AVE COLONIALE	N	9 00	42 00				51 00				25

VILLE DE
CITY OF

MONTREAL

RÔLE SUPPLÉMENTAIRE D'ÉVALUATION DES IMMEUBLES POUR L'EXERCICE FINANCIER COMMENÇANT LE 1ER MAI, 1943
SUPPLEMENTARY VALUATION ROLL OF IMMOVABLE PROPERTY FOR THE FISCAL YEAR COMMENCING 1ST MAY, 1943

QUARTIER ST JEAN #58
WARD

RUE
STREET

ARRONDISSEMENT ELECTORAL
ELECTORAL DISTRICT

No DE COMPTE ACCOUNT No.	EMPLACEMENT DE L'IMMEUBLE LOCATION OF PROPERTY	CADASTRE - SUBDIVISION OCCUPATION ET/AND DENOMINATION	TERRAIN LAND	BÂTIMENTS BUILDINGS	VALEUR (DOLLARS SEULEMENT) - VALUE (DOLLARS ONLY)					ENTRETIEN DES TROUVOIRS MAINTENANCE OF SIDEWALKS POS. FRONT PL.	VOÛTES VAULTS	RÉSOLUTION REDUCTION NO.
					EXEMPT	CATHOLIQUE CATHOLIC	PROTESTANTE PROTESTANT	NEUTRE NEUTRAL	JUIVE JEWISH			
	**** A.E. 27 ****	<u>PAR ST LAURENT</u>										
586680	1016-14 JEAN TALON OUEST IM/AN. JEAN GERYCH 3733 AVE COLONIALE	633 P56 PEDDLER C	800	42 00		50 00				24		
	**** A.E. 27 ****	<u>PAR ST LAURENT</u>										
586681	1012-10 JEAN TALON OUEST JOHN GUJAN 3716 AVE COLONIALE	633 P57 FOREMAN C	800	42 00		50 00				24		
	**** A.E. 27 ****	<u>PAR ST LAURENT</u>										
586682	1008-06 JEAN TALON OUEST MATHIAS OZEH TEUSE MEICZINGER (HIS WIFE) 4016 AVE COLONIALE	633 P58 CARPENTER C	900	42 00		51 00				25		
	**** A.E. 36 ****	<u>PAR ST LAURENT</u>										
586691	8046-48 LOT AVE QUERBES JAMES PATRICK CLARKE 5750 DARLINGTON	638 1467 BUILDER C	290	6110.		6110. 290				21		CERT. 44/209 (22/14/44)

VILLE DE
CITY OF

MONTREAL

RÔLE SUPPLÉMENTAIRE D'ÉVALUATION DES IMMEUBLES POUR L'EXERCICE FINANCIER COMMENÇANT LE 1ER MAI, 1949
SUPPLEMENTARY VALUATION ROLL OF IMMOVABLE PROPERTY FOR THE FISCAL YEAR COMMENCING 1ST MAY, 1949

QUARTIER ST JEAN #58
WARD

1730

1949

RUE STREET
ARRONDISSEMENT ÉLECTORAL ELECTORAL DISTRICT

No DE COMPTE ACCOUNT No.	EMPLACEMENT DE L'IMMEUBLE LOCATION OF PROPERTY	CADASTRE-SUBDIVISION	VALEUR (DOLLARS SEULEMENT) - VALUE (DOLLARS ONLY)					EN METRE DES TROTTOIRS MAINTENANCE OF SIDEWALKS POS. FRONT FT.	VOÛTES VAULTS	RÉDUCTION REDUCTION NO.	
			TERRAIN LAND	BÂTIMENTS BUILDINGS	EXEMPT	CATHOLIQUE CATHOLIC	PROTESTANTE PROTESTANT				NEUTRE NEUTRAL
	---- A.E. 36 ----	<u>PAR ST LAURENT</u>									
586692	<i>8042-44</i> LOT AVE QUERBES	638 1466									
	JAMES PATRICK CLARKE 5750 DARLINGTON	BUILDER C	290	<i>6110.</i>					<i>6110.</i> 290	21	QERT. No. <i>44/2058</i> <i>(20/12/44)</i>
	---- A.E. 36 ----	<u>PAR ST LAURENT</u>									
586693	<i>8040-38</i> LOT AVE QUERBES	638 1465									
	JAMES PATRICK CLARKE 5750 DARLINGTON	BUILDER C	290	<i>6110.</i>					<i>6110.</i> 290	21	QERT. No. <i>44/2057</i> <i>(20/12/44)</i>
	---- A.E. 36 ----	<u>PAR ST LAURENT</u>									
586694	<i>8036-34</i> LOT AVE QUERBES	638 1464									
	JAMES PATRICK CLARKE 5750 DARLINGTON	BUILDER C	290	<i>6110.</i>					<i>6110.</i> 290	21	<i>44/2056</i> <i>(20/12/44)</i>
	---- A.E. 36 ----	<u>PAR ST LAURENT</u>									
586695	<i>8032-30</i> LOT AVE QUERBES	638 1463									
	JAMES PATRICK CLARKE 5750 DARLINGTON	BUILDER C	290	<i>6110.</i>					<i>6110.</i> 290	21	<i>44/2055</i> <i>(20/12/44)</i>

VILLE DE
CITY OF

MONTREAL

RÔLE SUPPLÉMENTAIRE D'ÉVALUATION DES IMMEUBLES POUR L'EXERCICE FINANCIER COMMENÇANT LE 1ER MAI, 1943
SUPPLEMENTARY VALUATION ROLL OF IMMOVABLE PROPERTY FOR THE FISCAL YEAR COMMENCING 1ST MAY, 1943

1944
ST JEAN #58

ARRONDISSEMENT ELECTORAL
ELECTORAL DISTRICT

QUARTIER
WARD

RUE
STREET

No DE COMPTE ACCOUNT No.	EMPLACEMENT DE L'IMMEUBLE LOCATION OF PROPERTY	CADASTRE—SUBDIVISION	VALEUR (DOLLARS SEULEMENT) — VALUE (DOLLARS ONLY)					ENTRETIEN DES TROTTOIRS MAINTENANCE OF SIDEWALKS POS. FRONT FT.	VOÛTES VAULTS	RÉSOLUTION REDUCTION NO.
			TERRAIN LAND	BÂTIMENTS BUILDINGS	EXEMPT	CATHOLIQUE CATHOLIC	PROTESTANTE PROTESTANT			
586696	8028-26 LOT AVE QUERBES	PAR ST LAURENT 638 1462	290	6110.					21	POST A. 4/4/2054 (20/12/44)
	JAMES PATRICK CLARKE 5750 DARLINGTON	BUILDER C	290							
586697	LOT AVE QUERBES	PAR ST LAURENT 638 1461	290						21	
	JAMES PATRICK CLARKE 5750 DARLINGTON	BUILDER C	290							
586698	LOT AVE QUERBES	PAR ST LAURENT 638 1460	290						21	
	JAMES PATRICK CLARKE 5750 DARLINGTON	BUILDER C	290							
586699	LOT AVE QUERBES	PAR ST LAURENT 638 1459	290						21	
	JAMES PATRICK CLARKE 5750 DARLINGTON	BUILDER C	290							
586700	LOT AVE QUERBES	PAR ST LAURENT 638 1458	290						21	
	JAMES PATRICK CLARKE 5750 DARLINGTON	BUILDER C	290							

VILLE DE MONTREAL
CITY OF

RÔLE SUPPLÉMENTAIRE D'ÉVALUATION DES IMMEUBLES POUR L'EXERCICE FINANCIER COMMENÇANT LE 1ER MAI, 1943
SUPPLEMENTARY VALUATION ROLL OF IMMOVABLE PROPERTY FOR THE FISCAL YEAR COMMENCING 1ST MAY, 1943 1944

QUARTIER ST JEAN #56
WARD

RUE
STREET

ARRONDISSEMENT ÉLECTORAL
ELECTORAL DISTRICT

No DE COMPTE ACCOUNT No.	EMPLACEMENT DE L'IMMEUBLE LOCATION OF PROPERTY	CADASTRE - SUBDIVISION	VALEUR (DOLLARS SEULEMENT) - VALUE (DOLLARS ONLY)					EXEMPTION DES TROTTOIRS MAINTENANCE OF SIDEWALKS PDS. FRONT PT.	VOÛTES VAULTS	RÉSOLUTION REDUCTION No.
			TERRAIN LAND	BÂTIMENTS BUILDINGS	EXEMPT	CATHOLIQUE CATHOLIC	PROTESTANTE PROTESTANT			
	---- A.E. 36 ----	PAR ST LAURENT								
586701	LOT AVE QUERBES JAMES PATRICK CLARKE 5750 DARLINGTON	638 1457 BUILDER C	290					290		21
	---- A.E. 36 ----	PAR ST LAURENT								
586702	LOT AVE QUERBES JAMES PATRICK CLARKE 5750 DARLINGTON	638 1456 BUILDER C	290					290		21
	- A. E. 40 -	Par. St-Laurent								
586703	⁸⁰²⁵ 8025 Outremont ave. Alvin Wesley Dravin Cassidy 8025 Outremont	636 519 636 P520 637 289 637 P890 annex repl	500	3500				4000. 500		n.l.c.
586704	⁸⁰³⁵ 8035 Outremont ave. Nick Desche 8035 Outremont	636 P520 636 521 637 P890 637 891 tailor C	500	3500				4000. 500		n.l.c.
586705	⁸⁰⁴⁵ 8045 Outremont ave. Sebastian Eberwein 8045 Outremont	636 522 636 P523 637 892 637 P893 cutter C	500	3500				4000. 500		n.l.c.
586706 586705	⁸⁰⁵⁵ 8055 Outremont ave. Antoine Granato 8055 Outremont	636 P523 636 524 637 P893 637 894 animator C	500	3500				4000. 500		n.l.c.
	- A. E. 34 -	Côte St-Louis								
586707	lot ave. Beaumont Norman M. Jones 710 6 ave	12 26-92 cc-treas.	650							
586708	69-71 ave. Beaumont Alice McLaugh wife of Alexander Elgin 71 ave. Beaumont	12 26-93 trimmer C	650	2000				650. 2650		

COPIE CONFORME

CHEF ESTIMATEUR - CHIEF ASSESSOR

DATE 21 MAR 1944

DEPT. N. 44/979
(17/5/44)
DEPT. S. 44/426
(17/4/44)

DEPT. N. 44/980
(17/5/44)
DEPT. S. 44/427
(17/4/44)

DEPT. N. 44/981
(17/5/44)
DEPT. S. 44/428
(17/4/44)

DEPT. N. 44/982 (17/5/44)
DEPT. S. 44/429
(17/4/44)

DEPT. N. 44/983
(17/5/44)
DEPT. S. 44/430
(17/4/44)

DEPT. N. 44/984
(17/5/44)
DEPT. S. 44/431
(17/4/44)

de Montréal

VILLE DE MONTREAL
CITY OF MONTREAL

Supplémentaire
RÔLE D'ÉVALUATION DES IMMEUBLES POUR L'EXERCICE FINANCIER COMMENÇANT LE 1ER MAI, 1944
Supplementary VALUATION ROLL OF IMMOVABLE PROPERTY FOR THE FISCAL YEAR COMMENCING 1ST MAY, 1944

1463

RUE
STREET

ARRONDISSEMENT ÉLECTORAL
ELECTORAL DISTRICT

WARD *St-Jean '58'*
QUARTIER

N ^o DE COMPTE ACCOUNT No.	SITUATION DE L'IMMEUBLE LOCATION OF PROPERTY	CADASTRE - SUB-DIVISION OCCUPATION ET/AND DÉNOMINATION	VALEUR (DOLLARS SEULEMENT) - VALUE (DOLLARS ONLY)					ENTRETIEN DES TROTTOIRS MAINTENANCE OF SIDEWALKS POS. FRONT FT.	VAULTS VOÛTES	RÉSOLUTION REDUCTION No	
			TERRAIN LAND	BÂTIMENTS BUILDINGS	EXEMPT	VALEUR TOTALE - TOTAL VALUE					
						CATHOLIQUE CATHOLIC	PROTESTANTE PROTESTANT	NEUTRE NEUTRAL	JEWISH JUIVE		
586713-	<i>a. E. 36</i> 8150 <i>ave. Querbes</i> Cité de Montréal 8150 <i>Joseph Moussan</i> 7878 <i>Perris</i>	<i>Par. St-Laurent</i> 638 984 C. 983 <i>Ch. E.</i> <i>Lo.</i>	250.	9950.	250. 250.	10200.				30	<i>Cont. 1639 (28/1/47)</i> <i>DEPT. No. 45/1109 845/1108</i> <i>(13/6/45)</i>
586714-	<i>8150</i> 8150 <i>ave. Querbes</i> <i>Joseph Moussan</i> 7878 <i>Perris</i>	638 C. 983 C. 982 <i>Lo.</i>	250.	9950.	250.	10200.				30	<i>DEPT. No. 45/1109 845/1108</i> <i>(13/6/45)</i>
586715-	<i>8144</i> 8144 <i>ave. Querbes</i> <i>Lo.</i>	638 C. 982 C. 981 <i>Lo.</i>	250.	9950.	250.	10200.				30	<i>DEPT. No. 45/1109 845/1108</i> <i>(13/6/45)</i>