

**VILLE DE SAINT-LOUIS**

**ÉGOUTS ET AQUEDUC**

**Égouts et aqueduc**

**24 mars 1894 -  
28 novembre 1896**

**P49/C5,28**

Municipalité du Village de St-Louis du Mile-End.  
\* Comté d'Hochelaga. \*

St-Louis du Mile-End, Mars 24 1894

A. J. E. Varnier Ecr.

Monsieur

Je vous prie de préparer la Répartition de la part  
du Cost. payable par le C<sup>or</sup> Neau en faveur des propriétés  
ainsi que pour les services privés et suivant  
le rapport que vous avez fait

Obligé

Votre D<sup>ev</sup>oteur  
A. J. Varnier  
Sec. Tres.

273

29 Mars 94

(1)

Rue Robin.  
de Mont Royal à St. Ignace.

Copie  
des archives (150)

Noms des propriétaires	N <sup>o</sup> du cadastre	Oranobée du service privé.		Oranobée de l'égoût.		Répartition totale.	
Young W. B. 2	159-1			35	05	35	05
Roy E. 2	158	5	65	85	21	90	86
Koepkin W.	157	4	23	33	15	37	38
Racette Jos.	156	9	54	17	52	27	06
Young W. B. 2	155			39	72	39	72
La Pierre F. B.	154	6	71	18	69	25	40
Delorme E.	153	7	18	21	03	28	21
Koerberer E.	152(1/2)	2	87	21	47	24	34
Marcotte Cyr.	151	2	87	14	72	17	59
Lacombe Jos.	150(p)	2	87	14	13	17	00
Bireault.	150(p)	2	87	14	60	17	47
Renault Ch.	149	2	87	9	78	12	65
Belanger J. B.	147	2	87	10	70	13	57
" "	146			11	68	11	68
Crozier J. W.	145	2	87	12	89	15	76
Cobben. F.	144	2	87	20	59	23	46
Cabell C.	143	2	87	42	50	45	37
Tajourné H. B.	142	2	87	21	03	23	90
Sarrasin F. B.	141	2	87	21	03	23	90
Renault E. W.	140(p)	2	87	21	32	23	90
Lambert H.	140(p)	2	87	18	69	21	56
Lemieux Jos.	139	17	78	88	72	106	50
Grouard J.	138-1			35	05	35	05
Leclerc J. M.	138-4	28	85	11	17	39	82
Reporter		117	05	640	44	757	49

279

Rue Robins (suite)

Noms des propriétaires	N <sup>o</sup> du cadastre	Cranchie du service privé	Cranchie de l'égout	Répartition totale.
Report.		117 05	640 44	757 49
Dubié J.B.	138-5		11 17	11 17
Demarchais M.	-6	28 65	11 17	39 82
Blondin D	-7	28 65	11 17	39 82
Demarchais M.	-8		11 17	11 17
" "	" 9		11 17	11 17
Dubié J.B.	" 10	28 65	10 95	39 60
Ravinelle G <sup>er</sup>	" 11	4 77	10 95	15 72
Vinoges Alp.	" 12(p)	7 18	10 95	18 13
Roy E.D.	" 12(p)		35 49	35 49
Vermette F. M.	173		18 22	18 22
Demontau B. M.	172		18 22	18 22
Normandin M.	171		2 55	2 55
Fournier D	169	25 83	26 14	51 97
Young W. H. D	168 <sup>4</sup>	28 65	109 09	137 74
" " "	168 <sup>p</sup>		9 93	9 93
" " "	167-1	2 87	42 28	45 15
" " "	" 2		17 52	17 52
" " "	" 3		17 52	17 52
" " "	" 4		17 52	17 52
Gentbault Ed	" 5	2 87	17 52	20 39
" " "	" 6		17 52	17 52
Gentbault Jos.	" 7	6 37	17 52	23 89
" " "	" 8		17 52	17 52
Leveut D <sup>r</sup>	" 9		17 52	17 52
A Report		281 54	1121 29	1402 83
			1131 22	1412 76

Copies  
voir index 930

278

Rue Robin. (suite)

Copie  
Vins ordres 930

Corrige les erreurs

277

Noms des propriétaires	N <sup>os</sup> du cadastre	Branchée du service privé		Branchée de l'égout		Répartition totale.	
	Report.	281	54	1121	29	1402	83
Dessauges L	167-10	2	87	17	52	20	39
Russell P W.	"-11"			17	52	17	52
" " "	"-12			17	52	17	52
Renaud L	"-13	2	87	17	52	20	39
Fournier Mo.	"-14	2	87	17	52	20	39
Duford H.	"-15	2	87	17	52	20	39
" "	"-16	2	87	17	52	20	39
" "	"-17			17	52	17	52
Montreal Water & Light Co.	"-18	2	87	17	52	20	39
" " " "	"-19	2	87	17	52	20	39
" " " "	"-20	2	87	17	52	20	39
" " " "	"-21	6	37	17	52	23	89
Donais S	"-22	12	50	17	52	30	02
Kapsate Mo	"-23	10	98	17	52	28	50
Nilson & Frost	166			54	11	54	11
Lapsione A	175			<del>30</del> <del>32</del>	<del>00</del> <del>86</del>	<del>30</del> <del>32</del>	<del>00</del> <del>86</del>
Laurin E	176	24	55	17	52	42	07
Bélanger D & O.	177	12	22	17	52	29	74
Delane V.	178	8	76	17	52	26	28
" "	179			17	52	17	52
Laurin E	180	25	83	17	52	43	35
Marbeau E	181	13	17	17	52	30	69
Larivière J A	182			17	52	17	52
A reporter		418	88	1576	18	1995	06
				1583	25	2002	135

Rue Robin (suite)

Copie  
mis en place 1930

Noms des propriétaires	N <sup>o</sup> du cadastre	Tranchée du service privé		Tranchée de l'égout		Répartitions totale.	
Report		418	88	1576	98		
Saumure J <sup>s</sup>	183			17	52	17	52
Berichon A	184			17	52	17	52
Gratton H <sup>o</sup> .	185	23	85	17	52	41	37
" "	186			23	34	23	34
Bouchez J <sup>os</sup>	187	17	78	17	52	35	30
" "	188	18	15	17	52	35	57
" "	189			19	73	19	73
Laverdure J <sup>os</sup>	174-1	10	98	43	82	54	80
Saumure E	174-9	13	17	13	15	26	32
Oumet Sophie	-11	2	87	13	15	16	02
Hilleneuse J-Oct V.	" 13			13	15	13	15
" " "	" 15			13	15	13	15
" " "	" 17			13	15	13	15
" " "	" 19			13	15	13	15
" " "	" 21			13	15	13	15
" " "	" 23			13	15	13	15
" " "	" 25			13	15	13	15
" " "	" 27			13	15	13	15
" " "	" 29			13	15	17	15
" " "	" 31			13	15	13	15
" " "	" 33			13	15	13	15
" " "	" 35			13	15	13	15
" " "	" 37			13	15	13	15
Report	" 39	565	58	35	05	35	05
A reporter		505	58	1982	97	2488	55

276

Rue Robin. (suite)

Copie  
Vérifiée 930

Noms des propriétaires	N <sup>os</sup> du cadastre	Tranchée du service privé	Tranchée de l'égout	Répartition totale.
Repat		505 58	1982 97	2488 55
Reinholdt R.	152/p.	2 87	21 47	24 34
Corbeil Ch.	Ruelle	21 51		21 51
<b>Total.</b>		<b>529 96</b>	<b>2004 44</b>	<b>2534 40</b>
				9 93
				2544 33

Montreal, 29 Mars 1894

Préparé par:

Copie  
Brueau

J. Emile Verrier

Ingénieur St-Louis du Mile End

275-

29 March 1930

(1)

Rue Stuart

Copie  
mis en dépôt 1930

Nom des propriétaires	N <sup>o</sup> du cadastre	Branchie du service privé		Branchie de l'égout		Répartition totale.	
Roy E. D.	137.221	3	18	41	66	44	84
Keercier R.	" 225	5	39	15	79	21	18
McNally Pat.	" 226(p)	10	43	7	89	18	32
Dwyer Mich.	" 226(p)	10	43	7	89	18	32
Kenna Pat.	" 227	14	44	15	79	30	73
Paquette N.	" 228	18	63	15	79	34	42
Suprenant L.	" 229	14	31	15	79	30	10
Young W.B.D.	" 230			15	79	15	79
" " "	" 231			15	79	15	79
" " "	" 232	5	39	15	79	21	18
" " "	" 233			15	79	15	79
Chamberland A.	" 234	10	78(20)	15	79	26	57
Boisau J.	" 235	3	18	15	79	18	97
Maille J.	" 236	3	18	15	79	18	97
Lamouche J.	" 237	3	18	15	79	18	97
Mercure A.	" 238	3	18	15	79	18	97
Lacombe Jos.	" 239	3	18	15	79	18	97
Grand Marie	" 240	3	18	15	79	18	97
Charrette C.	" 241	3	18	15	79	18	97
Crevier J.W.	243	3	18	15	79	18	97
Carrière Ag.	" 244	3	18	15	79	18	97
Corbeil Ch.	" 245(p)			4	65	4	65
Fournier et Landry	" 245(p)	3	18	11	13	14	31
Corbeil Ch.	" 246(p)			7	89	7	89
A Reporter		125	28	365	33	490	61

282



Rue Stuart  
de Mont Royal à St. Joseph

Copie  
Vins n° 100 720

Nom des propriétaires	N° du cadastre	Granchise du service privé		Granchise de l'égout		Répartition totale.	
Report		125	28	365	33	490	61
Beauséjour E.	237-240(p)			7	89	7	89
" E.	" 247	3	18	15	79	18	97
Millemare, J. Oct L.	" 248	3	18	15	79	18	97
Hervien S. G.	" 249	3	18	15	79	18	97
Renault C. F.	" 250			15	79	15	79
Jacquin Ant.	" 251(p)	3	18	13	52	16	50
Clement S. G.	" 251(p)	3	18	12	45	15	63
"	" 203			12	52	15	67
"	" 203			11	84	15	86
Lalande Ant	" 156	3	18	44	68	44	68
Guérin L.	" 159	5	39	41	59	44	77
Perrin L.	" 160	10	43	15	79	21	18
"	" 161			15	79	26	22
Roy E. D.	" 162	18	63	15	79	15	79
Toussaint O.	" 163	12	33	15	79	34	42
Duion E.	" 164	11	00	15	79	28	12
Dinielle M.	" 165			15	79	26	79
Syndic des Ecoles dist.	" 166	7	52	15	79	15	79
" " " "	" 167			15	79	23	31
Cadaval dit Jean	" 168	5	39	15	79	15	79
Talhoies Léandre	" 169	3	18	15	79	21	18
"	" 170			15	79	18	97
Puget E. J.	" 171(p)	3	18	15	79	15	79
" Adrien	" 171(p)			7	89	11	07
Report		221	41	7	89	7	89
Report		221	41	752	81	974	22

281

## Rue Stuart (suite)

Noms des propriétaires	N <sup>o</sup> du cadastre	Branchée du service privé		Branchée de l'égout		Répartitions totale.	
Report		221	41	752	81	974	22
Farent Cel.	137-172			15	79	15	79
Guindon D.	"-173	3	18	15	79	18	97
Ephrem Ephrem	"-174(p)	3	18	7	89	11	07
Briou Alpb	"-174(p)	3	18	7	89	11	07
Cardoux V. A.	"-175	3	18	15	79	18	97
Laroc L.	"-177			15	79	15	79
Guindon F.	"-178	3	18	15	79	18	97
Côté François	"-179	3	18	13	00	16	18
	"-180			40	84	40	84
	"-211			40	84	40	84
	"-214			44	68	44	68
Total		240	49	986	90.	1227	39

Montreal, 29 Mars 1894

Préparé par:

Copie Trueaux

J. Guite Vanier

Ingénieur St. Louis du Mile Est

280

29 Mars 94

St Joseph (de Hippolyte à Dominique)

Copie  
Pis ordon 920

Noms des Propriétaires	N <sup>o</sup> du Cadastré	Branches du Service privé	Branches de l'égout	Répartition totale.
Couvent de la Providence	137	24	45	93 14
	134-1			13 31
	"-2			13 31
Beauchamp M.	"-3	23	13	13 31
" "	"-4			13 30
Coutu Delgo.	"-5	24	45	13 30
Delorme Edouard	"-6	27	75	13 30
	137-69			13 30
Total		99	68	186 27

Montréal, 29 Mars 1894

Préparé par:

Copie Bureau

J. Guite Duvivier

Ingénieur St Louis du Mile Est

283

29 mars 94

Rue Fabin.  
de St. Laurent à St. Sauveur

Copie  
pour l'usage  
1894

Noms des Propriétaires	N <sup>os</sup> du Cadastre	Franchise du service privé.	Franchise de l'égout	Répartition totale
Larose Louis	137-177	2 67	32 69	35 36
Dubois Cl	"-166	2 67	32 69	35 36
Lévesque Alb	"-118		32 69	32 69
Ouellette Jos.	"-97		32 69	32 69
LeDuc V.	"-53		32 69	32 69
Fabris D <sup>e</sup>	" 44	2 93	32 69	35 62
Mérand Ch.	131	2 93	30 67	33 60
Tillemont J. Oct.	102	2 93	31 32	34 25
Cadieux L. A	137-175		32 69	32 69
Beauchamp E	"-154		32 69	32 69
Baudet Zot.	"-116		32 69	32 69
Maille Abonius	" 95	2 67	32 69	35 36
Uriageux Ant.	" 42	2 93	32 69	35 62
Tillemont J. Oct.	" 25	2 93	32 69	35 62
Fabris D <sup>e</sup>	130-12		28 02	28 02
Maisonnette J.	103		33 96	33 96
<b>Total</b>		<b>22 66</b>	<b>516 25</b>	<b>538 91</b>

Montreal, 29 Mars 1894

Préparé par:

Copie vraie

J. Guillemin

Ingénieur St. Louis du Mile Est.

284

29 mars 94

(1)

Rue Hippolyte  
de Mont Royal à St Joseph

Copie  
des originaux  
du 130

Noms des propriétaires	N <sup>o</sup> du cadastre	Tranchée du service privé		Tranchée de l'égout		Répartitions totale	
Padioux F.	137-71			50	00	50	00
Préaut J.	"-79	21	32	19	20	40	52
Desormeaux F. H.	"-80(p)			9	60	9	60
Lenoz Ad	"-80(p)	24	74	9	60	34	34
David F.	"-81	18	64	19	20	37	84
Lalande J.	"-82	17	37	19	20	36	57
Paquette H.	"-83	12	34	19	20	31	54
Duchos J.	"-84	8	47	19	20	27	67
Galarneau F.	"-85	6	02	19	20	25	22
Bougeois J.	"-86	3	18	19	20	22	38
Brazeau A.	"-87	3	18	19	20	22	38
Desrosiers A.	"-88	3	18	19	20	22	38
Valiquette J.	"-89			19	20	19	20
Boismenu J.	"-90	3	18	19	20	22	38
Mc'cillon J.	"-91(p)	3	18	9	60	12	78
Cyr P.	"-91(p)	3	18	9	60	12	78
Lavoie S.	"-92(p)	3	18	9	60	12	78
Arbè' G.	"-92(p)			9	60	9	60
Fortin L.	"-93	3	18	19	20	22	38
"	"-94			19	20	19	20
Gravel W.	"-95(p)	3	18	9	60	12	78
Maille' Ab.	"-95(p)			9	60	9	60
Cuellette J.	"-97	3	18	19	20	22	38
Dubois J.	"-98	3	18	19	20	22	38
A Repater		143	88	414	80	558	68

287

Rue Hippolyte (suite)

Copie  
Mis en dépôt 730

Nom des propriétaires	N <sup>o</sup> du cadastre	Tranchée du service privé		Tranchée de l'égout		Répartition totale	
Report		143	88	414	80	558	68
Schemshelben No.	137-99			15	81	15	81
"	"-122			49	65	49	65
"	"-189			49	65	49	65
"	"-197			54	20	54	20
Leblanc J.	"-7	21	32	49	91	71	23
Préost Jas.	"-26			19	20	19	20
"	"-27			19	20	19	20
St Jean B.	"-28(p)	25	37	9	60	34	97
David H.	"-28(p)			9	60	9	60
Gauthier Ed.	"-29	18	32	19	20	37	52
"	"-30			19	20	19	20
Godon O.	"-31	8	47	19	20	27	67
Desnoyers O.	"-32	6	02	19	20	25	22
Carbonneau J.	"-33	3	18	19	20	22	38
Galarneau J et O	"-34	3	18	19	20	22	38
Roger Israël	"-35			19	20	19	20
Levasallier C	"-36	3	18	19	20	22	38
Phémens Aub.	"-37	3	18	19	20	22	38
Thivet Georges	"-38(p)			9	60	9	60
Bucier F.	"-38(p)	3	18	9	60	12	78
Blondin H.	"-39(p)			9	60	9	60
Blouffe H.	"-39(p)	3	18	9	60	12	78
Demers D <sup>e</sup> V <sup>e</sup>	"-40(p)	3	18	9	60	12	78
Report		245	64	912	42	1158	06

286

Rue Hippolyte (suite)

Nom des propriétaires	N <sup>o</sup> du cadastre	Cranchee du service privé		Cranchee de l'égout		Répartitions totales	
Report.		245	64	912	42	1158	06
Marion V. <sup>e</sup>	137-40(p)			9	60	9	60
Robinson J.	"-41	3	18	19	20	22	38
Liriozes A.	"-42			19	20	19	20
Leduc V.	"-53	3	18	19	20	22	38
Gauthier J.	"-54	3	18	19	20	22	38
Fouchette P. <sup>e</sup>	"-55	3	18	19	20	22	38
Marin O	"-56	6	89	19	20	26	09
Paquette J.	"-57(p)	3	18	9	60	12	78
Lavoie O	"-57(p)			9	60	9	60
Paquette J.	"-58	3	18	19	20	22	38
Poirier V. <sup>e</sup>	"-59(p)			9	60	9	60
" J.B.	"-59(p)	3	18	9	60	12	78
Bayard A.	"-60(p)	7	83	9	60	17	43
Bayard H.	"-60(p)			9	60	9	60
Corps. du Mile End	-61			26	20	26	20
Lapointe T. <sup>e</sup>	"-69 Kudle.	25	44	54	20	54	20
		308	06	1194	42	1502	48

Copie  
vis. n<sup>o</sup> 130

Montreal, 29 mars 1894

Préparé par:

J. Coulté Vaiss

Ingénieur St-Louis du Mile End

Copie vraie

285-

24 Mars 94

(1)

Avenue Mont Royal.

Copie  
du ordo 930

Nom des propriétaires	N <sup>o</sup> du cadastre	Branchée du Service privé		Branchée de l'égout		Répartition totale	
Young W. D.	159-1	3	18	21	72	24	90
Piché Léon	- 2	3	18	21	72	24	90
" "	- 3			21	72	21	72
Lesage Maxime	- 4	3	18	21	72	24	90
Charette R. J.	- 5	3	18	21	72	24	90
Lesage M.	- 6	3	18	21	72	24	90
La Fontaine Sr.	- 7			21	72	21	72
Garand Marie	- 8	3	18	21	45	24	63
Roy E. D.	137 223			24	98	24	98
" " "	" 222			27	15	27	15
" " "	" 221			27	15	27	15
Lalande Ant	- 136	3	18	27	15	30	33
Ourmet Ed.	- 135	3	18	27	15	30	33
Kamelin L.	- 134	3	18	27	15	30	33
Kannigan Jh.	- 133			27	15	27	15
" "	" - 132			27	15	27	15
Bourmet J. B.	" - 131 et 132	14	32	27	15	41	47
Roy " "	" - 130			27	15	27	15
Roy E. D.	" - 77			27	15	27	15
" " "	" - 76			27	15	27	15
Ourmet A.	" - 75	14	26	27	15	46	41
Vigeant Gilb.	" 74	11	00	27	15	38	15
" "	" 73			27	15	27	15
Cadioux Frs.	" 72			27	15	27	15
		73	20	605	72	678	92

290



Avenue Mont Royal (suite)

Noms des propriétaires.	N <sup>os</sup> du cadastre	Tranchée du Service privé		Tranchée de l'égout		Répartition totale	
Repart.		73	20	605	72	678	92
Cadioux Frs.	137-71	20	57	27	15	47	72
Leblanc J.	"-7			27	15	27	15
Lernommier E.	"-6	17	70	27	15	44	85
Gourin Ch.	"-5	17	70	27	15	44	85
Daze' Lt	"-4	24	08	27	15	51	23
" "	"-3			27	15	27	15
Labelle J.	"-2			27	15	27	15
" "	"-1			27	15	27	15
Fournier Jas.	122			43	44	43	44
Maher Alph.	121.	14	94	46	34	61	28
Loas Braultien.	120	16	75	90	32	107	07
	47-7			40	81	40	81
	47-6			27	15	27	15
	"-5			27	15	27	15
	"-4			27	15	27	15
	"-3			27	15	27	15
	"-2			27	15	27	15
	"-1			27	15	27	15
	11-9			27	15	27	15
	"-8			27	15	27	15
Bagg. B. F. B.	"-7			27	15	27	15
" " "	"-6			27	15	27	15
" " "	"-5			27	15	27	15
Repart.		184	94	1342	48	1527	42

Copie  
ins. aff. 750

289

Avenue Mont Royal (suite)  
de limite Coteau St. Louis à limite Outremont

Copies  
voir notes 930

Noms des propriétaires.	N <sup>o</sup> du cadastre	Tranchée du Service privé		Tranchée de l'égout		Répartition totale	
Report		184	94	1342	48	1527	42
Bagg. G. F. M.	11-4			27	15	27	15
" " " "	-- 3			27	15	27	15
" " " "	-- 2			27	15	27	15
" " " "	-- 1			27	15	27	15
Com. de l'Exposition	14			907	81	907	81
Batchela A	13-67			26	61	26	61
Chalifoux A	-- 66			24	98	24	98
Ford. A	-- 65			24	98	24	98
" "	-- 64			24	98	24	98
Blackmore A	-- 63			24	98	24	98
Smiths. D	-- 62			24	98	24	98
" "	-- 61			26	06	26	06
Wishere W.	B-33			26	06	26	06
" "	-- 32			24	98	24	98
" "	-- 31			24	98	24	98
" "	-- 30			24	98	24	98
" "	-- 29			24	98	24	98
" "	-- 28			24	98	24	98
" "	-- 27			26	61	26	61
<b>Total</b>		<b>184</b>	<b>94</b>	<b>2714</b>	<b>03</b>	<b>2898</b>	<b>97</b>

Montreal, 24 Mars 1894

Copeburn

Préparé par:  
J. Emil Vanier  
Ingénieur J. Louis du Mile End

288

29 mai 94

(1)

# Rue Beaudry

Copie  
inscrite 1922

Noms des propriétaires	N <sup>o</sup> du cadastre	Branches du service privé	Branches de l'égout		Répartition totale	
Milbore W.	13-24		11	51	11	51
"	"-23		11	51	11	51
"	"-22		11	52	11	52
"	"-21		11	51	11	51
"	"-20		11	51	11	51
"	"-19		11	52	11	52
"	"-18		11	51	11	51
"	"-17		11	51	11	51
"	"-16		11	52	11	52
"	"-15		11	51	11	51
"	"-14		12	60	12	60
Smiths D	13-61		40	08	40	08
"	"-47		11	51	11	51
"	"-46		11	52	11	52
Lafontaine C.	"-45		11	51	11	51
"	"-44		11	51	11	51
Murphy F.W.	"-43		11	52	11	52
"	"-42		11	51	11	51
Leitch F.J.	"-41		11	51	11	51
"	"-40		11	52	11	52
Fambert F.W.	"-39		11	51	11	51
Gray Ch.	"-38		11	51	11	51
Veresque F.	"-37		11	52	11	52
"	"-36		11	51	11	51
Reporter			305	97	305	97

292

Rue Beaudry

Copie  
Mis en place 1920

Noms des propriétaires	N <sup>os</sup> du cadastre	Branches du service privé	Branches de l'égout	Répartition totale
Report			305 97	305 97
Clare J.	13-35		12 85	12 85
Wilsone W.	"-33		40 08	40 08
" "	"-26		11 51	11 51
" "	"-25		11 52	11 52
Total			381 93	381 93.

Montreal, 29 Mars 1894

Préparé par :

J. Cautevaux

Ingénieur St Louis du Mile Cnd.

18-2

29 mars 94

(1)

Rue St. Dominique

de Mont Royal à St. Joseph et de St. Louis à St. Eugène

Copie  
sur compte  
930

Noms des Propriétaires	N <sup>os</sup> du Cadastre	Franchise du service privé	Franchise de l'égout	Répartition totale
Labelle Traie	137-1	17 75	65 64	83 39
Brown W. J.	"-9	15 00	25 36	40 36
Brunet L.	"-10	16 58	25 36	41 94
Billet J. B.	"-11(p)		12 68	12 68
Monette L.	"-11(p)	14 09	12 68	26 77
Labelle J.	"-12	12 44	25 36	37 80
Collerette H.	"-13(p)		12 68	12 68
Collerette L.	"-13(p)	11 48	12 68	24 16
" "	"-14	11 48	25 36	36 84
Lefebvre F. H.	"-15	8 17	25 36	33 53
Montreal-Van de Motte	"-16	22 32(2c)	25 36	47 68
Blanchette A.	"-17	2 70	25 36	28 06
Dubois A. J.	"-18	2 70	25 36	28 06
Bigras Traie	"-19	2 70	25 36	28 06
Vivogues H. D.	"-20	2 70	25 36	28 06
Lortie Jos.	"-21	2 70	25 36	28 06
Bélanger Leon.	"-22	2 70	25 36	28 06
Grand M.	"-23(p)		12 68	12 68
Robin N.	"-23(p)	2 70	12 68	15 38
Califoux St.	"-24(p)		12 68	12 68
Hillemont J. O. et C.	"-24(p)	2 70	12 68	15 38
" " " "	"-25		25 36	25 36
Fortin D.	"-44		25 36	25 36
" " " "	"-45	2 70	25 36	28 06
Reporter		153 61	547 48	701 09

296

Rue St Dominique

Nom des propriétaires	N <sup>os</sup> du cadastre	Branchée du service privé		Branchée de l'égout		Répartition totale	
Report		153	61	547	48	701	09
Baivie J. L.	137-46	2	70	25	36	28	06
" " "	"-47			25	36	25	36
Tillemont J. O. d. L.	"-48	2	70	25	36	28	06
Torette M.	"-49(p)	2	70	12	68	15	38
Brunette M.	"-49(p)	2	70	12	68	15	38
Page J. E.	"-50			25	36	25	36
Baivie J. L.	"-51	27	05	25	36	52	41
Report. du côté Est	"-52			34	61	34	61
	"-53			8	06	8	06
	134-1			63	55	63	55
Rév. Fr. Charost	88			322	22	322	22
Fournier L.	122	17	75	41	67	59	42
Leclair F.	123			25	11	25	11
" "	124			25	46	25	46
Gohier Alb.	125			25	46	25	46
Lacasse Jos.	126	16	58	12	93	29	51
Leclair C. S.	127	14	65	13	72	28	37
Leonard Alb.	128	16	58	26	70	43	28
Laurier J. L.	129	14	69	24	81	39	50
Veroux Fré.	130-1			23	87	23	87
" "	"-2			23	87	23	87
Martel Jos.	"-3			23	87	23	87
" "	"-4	7	85	23	87	31	72
Report		279	56	1419	42	1698	98

Copie  
insérée 930

295-

Rue St Dominique

Copie  
sur un autre 920

294

Noms des propriétaires	N <sup>os</sup> du Cadastre	Tranchée du Service privé	Tranchée de l'égout	Répartition totale.
Report.		279 56	1419 42	1698 98
Delisle Jos	130-5(p)	2 70	11 93	14 63
Paquette A.	"-5(p)	2 70	11 93	14 63
Samcartier F.	"-6	2 70	23 86	26 56
Bisson L.	"-7(p)	2 70	25 06	27 76
Martel Sr.	"-7(p)	2 70	26 85	29 55
Leblanc Sr.	"-8	2 70	25 46	28 16
Brunet A.	"-9	2 70	25 06	27 76
Gauthier J.	"-10	2 70	25 36	28 06
"	"-11		25 36	25 36
Fortin D.	"-12	2 70	25 36	28 06
Mérand Ch.	131(p)	2 70	24 16	26 86
Brière D.	131(p)	2 70	24 16	26 86
Leblanc Sr.	131(p)	2 70	25 66	28 36
Tipond P. A.	131(p)	2 70	25 36	28 06
Charest Rev. A.	131(p)	2 70	25 36	28 06
Delorme Ed.	131(p)	2 70	34 31	37 01
Branchamp A. A.	132	8 17	25 46	33 63
Poirier Jos.	133(p)	17 75	50 92	68 67
Lowe	133(p)	17 75	84 13	101 88
Charest Rev. Sr.	86	14 65	23 87	38 52
" " "	87	31 58(2c)	60 86	92 44
" " "	10-5		24 16	24 16
" " "	10-6		23 87	23 87
A Reporter		409 96	2097 93	2507 89

# Rue St Dominique

Noms des propriétaires	Nos du cadastre	Branches du service privé.	Branches de l'égout	Répartition totale.
Report		409 96	2097 93	2507 89
Rev. Fr. Barot	10-7		25 36	25 36
" " "	10-8		25 36	25 36
" " "	10-9		25 36	25 36
" " "	"-10		28 34	28 34
" " "	"-11		28 34	28 34
" " "	"-12		28 34	28 34
Lafontaine P. B.	"-13	17 75	28 34	46 09
<b>Total.</b>		427 71	2287 37	2715 08

après  
avoir compté 130

Montreal, 29 mars 1894

Copie Bureau

Préparé par :

J. P. Guitevaux

Ingenieur St Louis du Mile End.

293



29 Mars 94

(1)

Rue St Louis  
(de Sainte-Catherine St. Esprit à Sainte-Anne)

Noms des Propriétaires.	N <sup>o</sup> du Cadastre	Franchise du service privé	Franchise de l'égout	Répartition totale
Lafayette A	175	8 17	72 90	81 07
Laverdure J	174-1		20 41	20 41
" "	"-2	6 26	20 41	26 67
Guernon J.	"-3	12 30	20 41	32 71
Laverdure J. fils	"-4	13 51	20 41	33 92
" "	"-5		20 41	20 41
" "	"-6		20 41	20 41
" "	"-7		15 55	15 55
" "	10-117		43 25	43 25
" "	"-116		41 79	41 79
" "	"-115		41 31	41 31
" "	"-114		41 31	41 31
Inst. des Bourgeois et Marchands	10-76		41 79	41 79
" " "	10-75	21 56	41 79	63 35
" " "	10-74	21 56	41 79	63 35
" " "	10-73		41 79	41 79
" " "	10-53		34 99	34 99
" " "	10-52		34 02	34 02
" " "	10-51		34 02	34 02
" " "	88	24 60(2c)	160 38	184 98
" " "	86	33 06(2c)	85 05	118 11
" " "	77	24 53	77 27	101 80
" "	11-199		29 16	29 16
" "	11-198		29 16	29 16
A Reporter:		165 55	1029 78	1195 33

copie  
bon ordre 930

373

Rue St Louis

Noms des propriétaires	Nos du cadastre	Tranchée du service privé		Tranchée de l'égout		Répartition totale	
Report		165	55	10 29	78	1195	33
	11-197			29	16	29	16
	"-196			29	16	29	16
	"-195			29	16	29	16
	"-194			29	16	29	16
	"-190			24	30	24	30
	"-189			24	30	24	30
	"-188			24	30	24	30
	"-187			24	30	24	30
	"-186			24	30	24	30
	"-185			24	30	24	30
	"-184			24	30	24	30
	"-183			24	30	24	30
	"-180			24	30	24	30
	"-179			24	30	24	30
	"-178			24	30	24	30
	"-177			24	30	24	30
	"-176			24	30	24	30
	"-175			24	30	24	30
	"-174A			23	33	23	33
	"-174			22	36	22	36
	15-155			24	30	24	30
	"-154			21	06	21	06
	"-153			20	41	20	41
Report		165	55	1548	08	1763	63

Déclaration de  
 le 6 Avril 1930 pour la répartition  
 par le lot 187-258 (Rue St Louis)  
 au montant de \$34.02.  
 copie,  
 le 12/12/30

302

St Louis.

Noms des propriétaires	N <sup>os</sup> du cadastre	Branches du service privé	Branches de l'égout	Répartition totale.
Report	15-152	165 55	1598 08	1763 63
	15-152		24 30	24 30
	"-151		24 30	24 30
	"-101		24 30	24 30
	"-100		24 30	24 30
	"-99		24 30	24 30
	"-98		24 30	24 30
	"-97		19 44	19 44
	"-96		24 30	24 30
	"-95		24 30	24 30
	"-94		24 30	24 30
	"-93		24 30	24 30
	"-75		24 30	24 30
	"-74		24 30	24 30
	"-73		24 30	24 30
	"-72		24 30	24 30
	12-6-19		102 54	102 54
	12-2-79		90 88	90 88
	12-2-68		24 30	24 30
	12-2-67		24 30	24 30
	"-66		24 30	24 30
	"-65		24 30	24 30
	"-64		24 30	24 30
	"-63		24 30	24 30
Report		165 55	2296 94	2462 49

Copie  
m. n. 930

307

# St Louis.

Copie  
pour notes 930

Copie  
pour notes 930

219

Noms des propriétaires	N <sup>os</sup> du cadastre	Tranchée du service privé	Tranchée de l'égout	Répartition totale
Report		165 55	2296 94	2462 49
	12-2-62		24 30	24 30
	--- 61		24 30	24 30
	170	10 00	40 41	50 41
	173		40 41	40 41
Roy E.D	138-12		24 30	24 30
" " "	138-13		22 36	22 36
" " "	.. 14		21 39	21 39
Martin Del.	.. 26	16 75	22 36	39 11
" " "	.. 27		22 36	22 36
Boismem Av.	.. 28	19 76	22 36	42 12
	137-315		24 30	24 30
	.. 314		24 30	24 30
	.. 313		24 30	24 30
Latour Sas.	.. 303		24 30	24 30
" "	.. 302	16 77	24 30	41 07
	.. 301		24 30	24 30
	.. 300		24 30	24 30
	.. 299		24 30	24 30
	.. 298		24 30	24 30
Amoyot Av.	.. 297		24 30	24 30
	.. 280		24 30	24 30
	.. 279		24 30	24 30
	.. 278		24 30	24 30
Report		228 83	2877 39	3106 22

Rue St Louis.

Noms des propriétaires	N <sup>os</sup> du Cadastre	Tranchée du Service privé		Tranchée de l'égout		Répartition totale.	
Report		228	83	2877	39	3106	22
	137-277			24	30	24	30
	"-276			24	30	24	30
	"-275			24	30	24	30
	"-274			24	30	24	30
	"-257			33	04	33	04
	136 <sup>a</sup> & 135	12	30	138	02	150	32
	89			161	59	161	59
Chevalier J.	76	27	33	82	86	110	19
	16			98	65	98	65
	11-145			24	30	24	30
	"-146			24	30	24	30
	"-147			24	30	24	30
	"-148			24	30	24	30
	"-149			24	30	24	30
	"-150			24	30	24	30
	"-151			24	30	24	30
	"-152			24	30	24	30
	"-153			24	30	24	30
	"-155			23	33	23	33
	"-156			23	33	23	33
	"-157			23	33	23	33
	"-158			23	33	23	33
	"-159			23	33	23	33
A Reporter		268	46	3824	10	4092	56

Copie pour dossier 930

Copie pour dossier 930

299

Rue St Louis.

Noms des propriétaires	N <sup>os</sup> du cadastre	Tranchée du service privé	Tranchée de l'égout	Répartition totale.
Report		268 46	3824 10	4092 56
	11-160		23 33	23 33
	"-161		27 21	27 21
	15-70		24 62	24 62
	"-69		21 39	21 39
	"-68		21 39	21 39
	"-67		21 39	21 39
	"-66		24 30	24 30
	"-50		24 30	24 30
	"-49		24 30	24 30
	"-48		24 30	24 30
	"-47		24 30	24 30
	"-46		19 44	19 44
	"-45		24 30	24 30
	"-44		24 30	24 30
	"-43		24 30	24 30
	"-42		24 30	24 30
	"-16		24 30	24 30
	"-15		24 30	24 30
	"-14		24 30	24 30
	"-13		24 30	24 30
	12-4-1		102 71	102 71
	12-2-47		77 70	77 70
	...-35		22 84	22 84
a Reporter		268 46	4502 02	4770 48

*Copie  
transcrite*

298

(7)

Rue St Louis.

Noms des propriétaires	N <sup>o</sup> du cadastre	Branché du service privé	Branché de l'égout	Répartition totale
Report		268 46	4502 02	4770 48
	122-36		22 84	22 84
	...-37		22 84	22 84
	...-38		22 84	22 84
	...-39		22 84	22 84
	...-40		22 84	22 84
	...-41		22 84	22 84
	...-42		22 84	22 84
	...-43		22 84	22 84
	...-44		22 84	22 84
	...-45		22 84	22 84
Total		268 46	4730 42	4998 88
	15 17		58 32	58 32
	16 51		53 32	53 32
			4847.06	5115 52

Copie  
voir note 930

La vérification faite à la demande de M. Duceau, Sec. Fin. le 1<sup>er</sup> Décembre 1894 - sur 2 1/2<sup>es</sup> de recensement les rues de la rue St Louis -

Montreal, 29 mars 1894

Préparé par:

Copie Bureau

J. O. Gauthier

Ingénieur St Louis du Mile End

297

Village de St Louis du Mile End

Repartition des remises à être faites par la  
Montreal Water & Power Co.  
aux propriétaires de la Municipalité.  
Rue Cadieux.  
(Avenue Mont Royal à rue Elmire)

24 Mars 94  
24 Mars 94

Copie  
inscrite  
930

2  
ms

Nom des propriétaires Name of proprietors	N <sup>os</sup> du cadastre Co. No.	Branchée du Service privé private service branch		Branchée de l'égoût sewer branch		Répartition totale total allotment	
Brunet J.B.	137-138			21	09	21	09
Guilbault R.	--138	5	39	8	05	13	44
Picost J.	--139(p)	6	90	4	03	10	93
" Alfred	--139(p)			4	03	4	03
Paquette W.	--140	5	39	8	05	13	44
	--141			8	05	8	05
	--142			8	05	8	05
Picost Louis	--143	3	18	8	05	11	23
" "	--144	3	18	8	05	11	23
Pessier L.	--145			8	05	8	05
Marra Nic.	--146	3	18	8	05	11	23
Lord Ray	--147	3	18	8	05	11	23
Bonard O.	--148	3	18	8	05	11	23
Cléroux F.	--149(p)	3	18	4	03	7	21
Marra Nic.	--149(p)	3	18	4	03	7	21
Campseau J.M.	--150(p)	3	18	4	03	7	21
Gauthier J.	--150(p)	3	18	4	03	7	21
Brazeau L.	--151(p)	3	18	4	03	7	21
Cléroux D.	--151(p)	3	18	4	03	7	21
Brunet H.	--152	3	18	8	05	11	23
" Reporter		55	84	141	88	197	72



Rue Cadieux

Copie  
m. 100  
930

305-

Nom des propriétaires	N <sup>o</sup> du cadastre	Branchée du service privé		Branchée de l'égout		Répartitions totale	
Report		55	84	141	88	197	72
Gilade A.	137-153	3	18	8	05	11	23
Beaubien E.	"-154	3	18	8	05	11	23
Dubois C.	"-155			8	05	8	05
Roger L.	"-157(p)	3	18	4	03	7	21
Roger Cl.	"-157(p)			4	03	4	03
Charron Wilf.	"-158(p)	3	18	3	31	6	49
Paquette Ad.	"-158(p)	3	18	3	31	6	49
	"-181			20	83	20	83
Roy C.D.	"-77			21	06	21	06
Guilbeault T.	"-100	5	39	8	05	13	44
Germain J.	"-101(p)	7	23	4	03	11	26
Paquin M.	"-101(p)	7	23	4	02	11	25
Sigouin M.	"-102	5	39	8	05	13	44
Pigeon H.	"-103	5	39	8	05	13	44
Paquette T.	"-104	3	18	8	05	11	23
Colin P.	"-105	3	18	8	05	11	23
Herrien S.	"-106			8	05	8	05
Bigras J. & Fessier	"-107(p)	6	36	8	05	14	41
Archambault B.	"-108	3	18	8	05	11	23
Cherrier A.	"-109			8	05	8	05
Archambault B.	"-110(p)	3	18	4	02	7	20
" W.	"-110(p)	3	18	4	02	7	20
Pigeon F.	"-111	3	18	8	05	11	23
Report		127	81	319	19	447	00

Rue Cadieux

*copie  
made  
930*

Nom des propriétaires	N <sup>o</sup> du cadastre	Branchée du service privé		Branchée de l'égout		Répartition totale	
		127	81	319	19	447	00
Brunis A.	137-112	3	18	8	05	11	23
Pilon F.	"-113			8	05	8	05
Brunet E.	"-114	3	18	8	05	11	23
Bazard D.	"-115	3	18	8	05	11	23
Beaudet Z.	"-116	3	18	8	05	11	23
Legault A.	"-118			8	05	8	05
Guernon E.	"-119	3	18	8	15	11	23
Roger Adelia	"-120	3	18	6	63	9	81
E. Trévis	"-128	3	18	20	83	24	01
<b>Total</b>		<b>150</b>	<b>07</b>	<b>403</b>	<b>00</b>	<b>553</b>	<b>07</b>

Montreal, 29 Mars 1894

Préparé par:

*Copie  
bureau*

*J. O. Guite Vaives*

*Ingénieur St. Louis du Mile Est*

*304*

Montréal 20 may 1894

Remise J. Et enver les notes de repartition  
des enfants à recevoir de la Union des  
Américains par les mes, St Joseph,  
François, Robt, St Laurent, Hypolite, St Royal,  
Padre. —

317

~~dit~~

Repartitions touchées  
de la N. W. and P. Co. —  
A. F. Vincent  
Sec. Tres.

Montréal 2 avril 1874

Reçu de J. Gauthier des rôles de répartition  
des l'argent à percevoir de la municipalité  
Water & Power Co., des rues St Louis,  
St Dominique, St Laurent, Beaudry.

A. S. Vincent,  
Sec. Trés.

30 Oct 1894

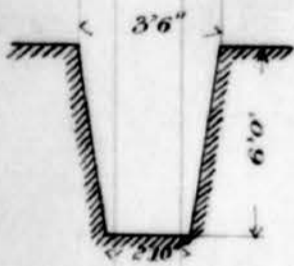
# Village St. Louis du Mile End.

Evaluation des travaux d'excavation et remplissage exécutés  
par la Corporation du Mile End pour le compte de la  
Montreal Water and Power Co.

(d'après contrat avec l'ingénieur.)

30 Oct 94

## Rue du Parc. (tuyau de 8") (de Mont Royal en montant)

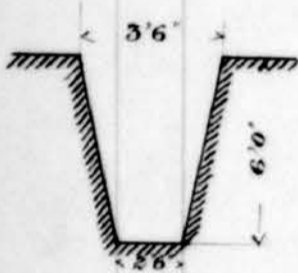


Longueur totale du tuyau	401 pieds
Profondeur moyenne au roc	3.57 "
" " " " " " " " " " " "	2.42 "

Verges cubes de roc	= 154.10
" " " " " " " " " " " "	= 123.81

copie en usage

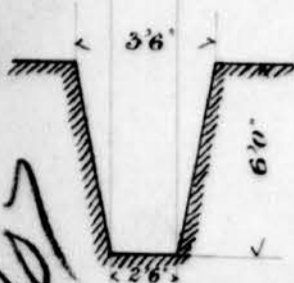
## Rue Casgrain (tuyau de 6") (de St. Louis à Maguire)



Longueur totale du tuyau	925 pieds.
Profondeur moyenne au roc	4.04 "
" " " " " " " " " " " "	1.95 "

Verges cubes de roc	= 392.28
" " " " " " " " " " " "	= 224.58

## Rue Gaspé. (tuyau de 4") (de St. Louis à Maguire)

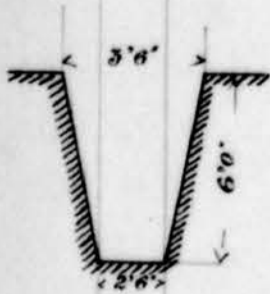


107

Longueur totale du tuyau	924 pieds
Profondeur moyenne au roc	4.48 "
" " " " " " " " " " " "	1.52 "

Verges cubes de roc	= 440.77
" " " " " " " " " " " "	= 175.23

Coupe au nord au 920

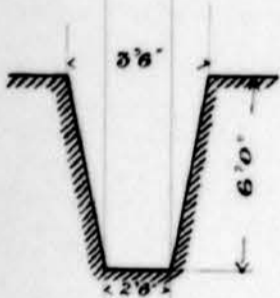


Rue Albina. (tuyau de 4')  
(de St. Joseph à St. Louis)

Longueur totale du tuyau 453 pieds  
 Profondeur moyenne au roc 1.74 "  
 " " à la terre 4.20 "

Pieds cubes de roc. 77.11  
 " " à terre. 189.12.

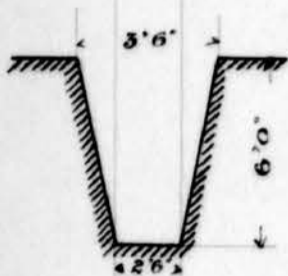
Rue St. Joseph (tuyau de 6")  
(de Robin à Stuart)



Longueur totale du tuyau 300 pieds.  
 Profondeur moyenne au roc 2.80 "  
 " " à la terre 2.71 "

Pieds cubes de roc. 51.77  
 " " à terre 131.23

Ruelle Bélair (tuyau de 2') ?  
(de Mont Royal en montant)



Longueur totale du tuyau 300 pieds.  
 Profondeur moyenne au roc 1.90 "  
 " " à la terre 4.10 "

Pieds cubes de roc = 56.64.  
 " " à terre 143.95.

201

Montreal, 30 Octobre 1884.

1/11/94

1

Établissements de la Ville de Montréal  
Liste des permis à date -

Noms des propriétaires	N <sup>o</sup> de la maison	Nom de la rue	Date de la signature	N <sup>o</sup> cadastraux
↓ Adam Todd	171	St Royal	14 Mai 1894	13-64965
↓ Francis Labelle	52	St Gaspé	17 " "	10-97
Mrs Martens		St Louis	21 " "	12-2-68
↓ W. Beauchamps	68	St Gaspé	29 " "	10-100
↓ Institut. Sourds Muetes		St Dominique	7 Juin 94	88
↓ Nap. Wesmarchais	15	Albina	11 " "	138-8
↓ H. Lavoie	11 & 15	Casgrain	20 " "	10-79
↓ Carl for C. & P. Co Ltd		Parc	22 " "	12-8-5
↓ Josais Ward	27	Casgrain	25 " "	10-81
↓ L. Villeneuve & Co		St Laurent	28 " "	2369237
↓ Jos. Agnèsime Siguin	78	St Gaspé	2 Juillet 94	10-101
↓ Louis Wazi		"	3 " "	10-104
↓ Ed. Labaree	3	Casgrain	4 " "	10-77
↓ W. Thémens	18 & 20	St Gaspé	9 " "	10-94
↓ O. H. Villeneuve	94 & 98	Casgrain	10 " "	10-67
↓ Hyacinthe Melochre	14	St Gaspé	16 " "	10-93
↓ F. M. A. Chauvet		Casgrain	17 " "	10-65
↓ Joseph Legare	97	"	17 " "	10-90
↓ Léon Piché	135	Cadieux	19 " "	137-1419142
↓ Hesperie Filion	34	"	25 " "	137-103
↓ Hubert Brunet		Casgrain	25 " "	10-91
↓ Josais Wagnon	56	St Gaspé	30 " "	10-1/2 N.O. de 98
↓ Theop. Rose		Casgrain	31 " "	10-86
↓ Romould & Oscar Hotté	90 & 92	St Gaspé	1 Août " "	10-105
↓ Thémel Cho	102	Casgrain	3 " "	10-68
↓ Haise Gingras		Stuart	7 " "	137-1/2 S.E de 146
↓ Jean Bouquinon	100	St Gaspé	7 " "	10-106

1051

Nom du propriétaire	N <sup>o</sup> de la maison	Nom de la rue	Date de la signature	N <sup>o</sup> cadastre
Ward Smith	3	Brandy	5 <sup>e</sup> Fev. 1894	13-46947
J. B. Cormier		St Joseph	20 Mars 1894	137-305, 306, 307
Aug. Chalifoux	166	St Royal	10 Aout "	13-66
Onesime Paquet	8	Albina	11 " "	138-20
Jos. Alarie	27	Brandy	11 " "	13-35-
Frs. Faucher	17	"	11 " "	13-39
Maxime Sanscartier	4	Albina	12 " "	138-19
E. Laframboise	9	Brandy	13 " "	13-44945-
O. Perron	42	St Paul	13 " "	137-164
J. B. White		Albina	15 " "	138-10.
Jules Lesogues	23	Brandy	16 " "	13-36937
A. Batchelor	163	St Royal	17 " "	13-67
Jos. Hubois	12	Hypolite	18 " "	137-26927
Antoine Rogers		Belair	18 " "	
Gideon Gideon		Radier	19 " "	137-109
F. Labelle		St George	21 " "	10-98 (1/2 445.0)
O. Haissonneau	39	Fortin	23 " "	103
Mde Hubert	1	Albina	23 " "	138-3
Frd. Belair	19	Belair	23 " "	
Jos Belair	1	"	23 " "	
Jos. Ouellette	10	Albina	24 " "	138-21.
Frs. Potitaille	12	"	24 " "	138-22
W. Tetrault		Belair	26 " "	
Couture		St Dominique	27 " "	10-12
Joseph Duprat	2	Albina	30 " "	138-18
Mrs. Grimes	5	Belair	2 <sup>e</sup> Mai "	
J. M. Leclair	28	Albina	4 " "	138-25

104



Nom du propriétaire	N° de la maison	Nom de la rue	Date de l'acquisition	N° cadastral
Joseph Labelle	36	Gaspe	8 Aout 94	10-42 S.O. 96
Joseph Wand	33939	Gasparin	10 " "	10-82 (1/2 lot S.E)
Alph. Turcotte	46	St Joseph	20 " "	138-15, 16 et 17
E.W. Roy		Batain	27 " "	
Chs. Werninon	2	Parc	1 Sept 94	13-50
Chs P. Mainville	6	"	3 " "	13-57
J.B. Belanger		St Laurent	4 " "	10-27
J.B. Sausi	108	Gasparin	10 " "	10-69
Luandu Valliere	68	Strait	11 " "	137-170
Jos. Lasardone		Albina	14 " "	138-20
Louis Steeve	22	Parc	15 " "	13-52
Jos Bouffard & W. Matte	12918	"	17 " "	13-54
Leonard Bastien	en 1870	Gasparin	25 " "	10-88
George Hebeau	26	Parc	25 " "	13-50
Agneta Carriere		St Laurent	27 " "	11-264
Victorien Houle	26	Gaspe	1 <sup>er</sup> Oct 94	10-95
Inst. Souds Muts		Gasparin	2 " 94	⊖
Frs Bouffard	20	Parc	15 " "	13-53
C. L. P. Co		"	16 " "	⊖
Geo. Marcil		Parc	24 " "	
Inst. Souds Muts	71	St Louis	24 " "	137-297
Jos Fournier	135	St Royal	29 " "	122
		Wn Parc		12-8-6
				12-8-7
				12-9-8

27  
 70  
 97  
 70  
 13  
 12/123

14  
 108  
 122  
 82  
 103

12-8-6  
 12-8-7  
 12-9-8

21 Nov 1894

# Ville de St. Louis du Mile End.

*Copie  
21 Nov. 94*

Evaluation du coût des travaux d'excavation et de remplissage des tranchées des tuyaux à l'eau de la "Montreal Water and Power Co." depuis le 9 Décembre 1893 jusqu'au 31 Octobre 1894.

1<sup>o</sup> Rue du Parc, (De Mont-Royal en montant)

Excavation et remplissage.

Terre	123.31 verges cubées	@ 0.75	92 48	
Roc solide	164.10 " "	@ 2.80	459 48	551 96

2<sup>o</sup> Rue Cadgrain (De St Louis à Maguire)

Excavation et remplissage.

Terre	224.38 verges cubées	@ 0.30	67 31	
Roc solide	392.28 " "	@ 2.70	1059 15	1126 46

*Copie, u. n. 930.*

3<sup>o</sup> Rue Gadyré (De St. Louis à Maguire)

Excavation et remplissage.

Terre	175.23 verges cubées	@ 0.75	131 42	
Roc solide	440.77 " "	@ 2.70	1190 07	1321 49

4<sup>o</sup> Rue Albina (de St. Louis à St. Joseph)

Excavation et remplissage.

Terre	229.12 verges cubées	@ 0.40	91 64	
Roc solide	78.88 " "	@ 2.70	212 97	304 61

5<sup>o</sup> Rue St. Joseph (de Robin à Stuart.)

Excavation et remplissage.

Terre	131.23 verges cubées	@ 0.90	118 10	
Roc solide	68.77 " "	@ 2.80	192 55	310 65

6<sup>o</sup> Quai Belair (de Mont-Royal en montant)

Excavation et remplissage.

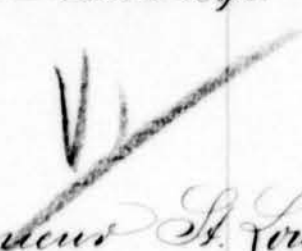
Terre	143.93 verges cubées	@ 0.30	43 18	
Roc solide	56.04 " "	@ 2.50	140 10	183 28
Total.				3798 45

*125-*

Résumé :

1° Rue Du Parc.	551 90 <sup>c</sup>
2° " Casgrain	1126 46
3° " Gaspé	1321 49
4° " Albina	304 61
5° " St Joseph	310 65
6° Ruelle Bélair.	173 21.
Total:	3798 45 <sup>c</sup>

Montréal, <sup>21 novembre</sup> ~~31 octobre~~ 1894.

  
Ingénieur St. Louis au Mile End.

124

Nov. 94

# Avenue du Parc.

Copie, n<sup>o</sup> 930

Noms des Propriétaires	N <sup>o</sup> du cadastre	Tranche du service Trié	Tranche de l'égout	Repartition Totale.
Compagnie d'Exposition	144 (pt)		273 13	273 13
A. L. Batchelor	13-67		58 10	58 10
Chs Denman	13-60	13 29	16 70	29 94
" "	"-59		16 70	16 70
Map. Duquette	"-58		16 70	16 70
" "	"-57	20 25	16 70	36 95
Chs Denman	"-56		16 70	16 70
W. Matte	"-55		16 70	16 70
F. Bouffard	"-54	50 83	16 70	67 53
L. Steeve	"-52	42 75	16 70	59 45
Est. R.W. Roberts	"-51		16 70	16 70
George Lebeau	"-50	50 83	16 70	67 53
Jos. Lemire	"-49		16 70	16 70
J. Sellers	"-48		20 33	20 33
F. Bouffard	"-53	50 83	16 70	67 53
		228 76	551. 96	780 72

#

Montréal, 21 novembre 1894

Préparé par

Jug. Alexis du Mile-End.

123

# Rue Casgrain.

Noms des Propriétaires	N <sup>o</sup> du cadastre	Tranchie du service privé	Tranchie de l'égout.		Répartition Totale.	
Institution Soud. Muek	10-53		74	92	74	12
" " "	" 54		28	22	28	22
" " "	" 55		28	22	28	22
" " "	" 56		28	22	28	22
" " "	" 57		28	22	28	22
" " "	" 58		28	22	28	22
" " "	" 59		28	22	28	22
" " "	" 60		28	22	28	22
" " "	" 61		28	22	28	22
" " "	" 62		28	22	28	22
" " "	" 63		28	22	28	22
Leonard Bastien	"-65	10 40	<del>28</del> <sup>21</sup>	<del>22</del> <sup>12</sup>	<del>38</del> <sup>31</sup>	<del>62</del> <sup>52</sup>
Inst. Soud. Muek.	"-66		28	22	28	22
P. H. Villeneuve	"-67	26 95	28	22	55	17
Chs. Thurmel	"-68	25 76	28	22	53	98
J. B. Sauré	"-69	26 95	28	22	55	17
M. Belanger	"-71		66	60	66	60
"	"-73		72	54	72	54
Edouard Schae	"-77	3 82	28	22	32	04
Inst. Soud. Muek.	"-78		28	22	28	22
M. H. Lorie	"-79	28 61	28	22	56	83
Inst. Soud. Muek.	"-80		28	22	28	22
Saie David	"-81	35 72	28	22	63	94
Joe. Bernard	1/2 10-82.	12 88	14	11	26	99
A Reporter.		171 09	791	77	962	86
			7	15	7	10
			784	67	951	76

Copie, M. du 930.


122

Rue Casgrain. (suite)

Copie, n° 930.

Noms des Propriétaires	N° du Cadastre	Tranche du service Privé	Tranche de l'égout	Repartition Totale.
Report.		171 09	791 77	962 86
x Cho Beauchamp	1/2 10-82	12 88	14 11	26 99
Inst. Sond. Mueb.	10-83		28 22	28 22
" " "	--84		28 22	28 22
" " "	--85		28 22	28 22
Theophile Rose	--86	33 92	28 22	62 14
x Inst. Sond. Mueb.	--88	10 40	28 22	38 62
" " "	--89		28 22	28 22
Joseph Legaré	--90	26 95	28 22	55 17
Georges Label	1/2 10-91	13 47	14 11	27 58
Brunet	1/2 10-91	13 48	14 11	27 59
Glaude	10-92		28 22	28 22
	10-109		66 60	66 60
Total.		282.19	1126 46	1408.65
			<del>7.10</del>	7 10
			1119.36	1401 55

Montréal, 21 Novembre 1894.

Préparé par  
  
 Eug. Haussier des Travaux Pub. C. M.

121

# Rue de Gaspi.

Copie, index 930.

Noms des Propriétaires	N <sup>o</sup> du Cadastre	Tranche du service Privé		Tranche d'égout.		Répartition Totale.	
	10-76			78	52	78	52
H. Meloche.	10-93	15	15	32	66	47	81
H. Tremeno.	--94	21	45	32	66	54	11
+ Inst. Sourds-Muets	--95	22	85	32	66	55	51
H. Corbeil	1/2--96	10	49	16	33	26	82
x Jos. Labelle	1/2--96	10	49	16	33	26	82
x Inst. Sourds-Muets	--97	20	98	32	66	53	64
F. Labelle	1/2--98	18	23	16	33	34	56
Irène Dagenais	1/2--98	18	23	16	33	34	56
Inst. Sourds-Muets	--99			32	66	32	66
Desire Beauchamp	--100	26	73	32	66	59	39
J. Sigouin	--101	18	75	32	66	51	41
Jos. Sigouin	--102			32	66	32	66
+ Inst. Sourds-Muets	--104	24	24	32	66	56	90
R. Hotte	--105	31	83	32	66	64	49
+ O. Hotte	--106	20	48	32	66	53	14
Inst. Sourds-Muets	--107			32	66	32	66
" " "	--108			32	66	32	66
" " "	--112			76	90	46	90
L. hon. Louis Beauchamp	10-114			76	71	46	71
" " "	10-118			32	66	32	66
" " "	--119			32	66	32	66
" " "	--120			32	66	32	66
" " "	--121			32	66	32	66
" " "	--122			32	66	32	66
a Reporter.		259	90	885	33	1145	23

120

# Rue de Gaspé (suite)

Noms des Propriétaires	N <sup>o</sup> du cadastre	Tranche du service Privé	Tranche de l'égoût	Répartition Totale
Report.		259 90	885 33	1145 23
L. Hon. Louis Caubien	116-123		32 66	32 66
"	"-124		32 66	32 66
"	"-125		32 66	32 66
"	"-126		32 66	32 66
"	"-127		32 66	32 66
"	"-128		32 66	32 66
"	"-129		32 66	32 66
"	"-130		32 66	32 66
"	"-131		32 66	32 66
"	"-132		32 66	32 66
"	"-133		32 66	32 66
"	"-134		76 90	76 90
		259 90	1321. 49	1581 39

Montréal, 21 novembre 1894.

Préparé par:  
  
 Ingénieur S. Louis du Mile End

Copie, n<sup>o</sup> 930.

119



Village de St Louis du Mile End.  
 Repartition des redevances à être faites par la  
 Montreal Water & Power Co  
 aux propriétaires de la Municipalité.

Rue Albina.

Copie, ordre 930.

Noms des Propriétaires.	N <sup>o</sup> du cadastre	Tranche du service privé.	Tranche de l'égout.	Repartition Totale -
Madame Dubord.	138-3	2 64	31 73	34 37
"	-4		10 57	10 57
"	-5		9 98	9 98
"	-6		9 98	9 98
"	-7		9 98	9 98
Napoleon Desmarchaux	-8	1 59	9 98	11 57
"	-9		9 79	9 79
J. B. Dubé	-10	1 59	9 98	11 57
"	-16		10 34	10 34
"	-14 pt.		9 79	9 79
"	-14 pt.		30 57	30 57
"	-15		31 32	31 32
Joseph Dupras.	-18	4 52	9 98	14 50
Marius Saucarter	-19	4 13	9 98	14 11
Ovesime Paquette.	-20	3 03	9 98	13 01
Joseph Ouellette	-21	1 59	10 19	11 78
François Robitaille	-22	1 59	10 19	11 78
Jos. Laerdure.	-23	1 59	9 98	11 57
"	-24		9 98	9 98
à Reporter.		22 27	254 29	276 56

118

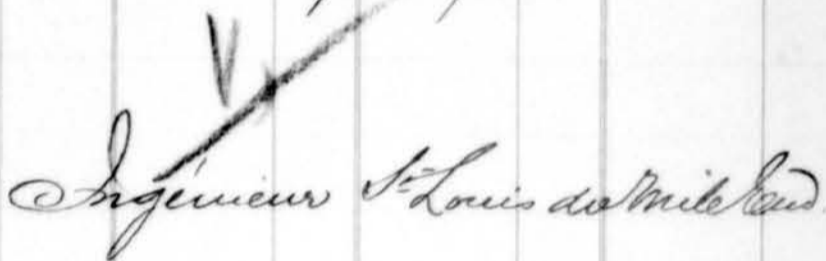
# Rue Albina (suite)

Noms des Propriétaires	N <sup>o</sup> du Cadastre	Tranchie du Service Prisé	Tranchie de l'égout.	Répartition Totale.
Report. <del>138</del>		22 27	254 29	276 56
J. M. Leblain	138-25	3 75	10 19	13 94
	" 26		40 13	40 13
<b>Total</b>		<b>26.02</b>	<b>304.61</b>	<b>330.63</b>

Copie n<sup>o</sup> du 930.

Montreal, 21 Novembre 1894

Préparé par:

  
Ingénieur St-Louis de Miléaud.

117

Recu St Joseph (de Robin à Stuart)

Copie, n<sup>o</sup> 290.

Noms des Propriétaires.	N <sup>o</sup> du Cadastre	Tranche du service privé	Tranche de l'égout	Repartition Totale.
	138-1		16 46	16 46
	"-2		15 77	15 77
	"-3		15 77	15 77
	"-15		15 77	15 77
A. Turcotte.	"-16	10 62	15 77	26 39
	"-17		15 77	15 77
	137-307		17 15	17 15
J. B. Corriveau	"-306	15 07	17 15	32 22
	"-305		17 15	17 15
	139-12		16 46	16 46
	"-8		15 77	15 77
	"-7		15 77	15 77
	139 pt.		17 15	17 15
	139-11		15 77	15 77
	"-10		15 77	15 77
	"-9		15 77	15 77
	137-205		17 15	17 15
	"-204		17 14	17 14
	"-203		17 14	17 14
Total.		25.69	310 65	336 34

Montréal, 21 Novembre, 1894.

Préparé par

J. St-Hilaire Mile-Cu. J.

116

Village St. Louis du Mile tend  
 Répartitions des remises à être faites par la  
 Montreal Water & Power Co.  
 aux propriétaires de la Municipalité. -  
 Rue Belair -

copie, no. 930.

Noms des propriétaires	Nos. du cadastre	Tranche de Service privé	Tranche de l'effort	Répartition totale	
				\$	\$
M. Garant	159-8		28 24	28	24
Jos. Belair	" 11	1 53	7 10	8	63
" p.	" 12		6 40	6	40
A. Giroux p.	" 12		2 49	2	49
"	" 13	5 07	8 89	13	96
" p.	" 14		2 49	2	49
G.D. Roy. p.	" 14	8 11	6 40	14	51
" p.	" 15		7 47	7	47
A. Rodgers p.	" 15		1 42	1	42
"	" 16	8 77	8 89	17	66
" p.	" 17		3 56	3	56
J. Belair p.	" 17		5 33	5	33
" p.	" 18	8 77	4 94	13	71
	137-223		40 07	40	07
	" 225		15 00	15	00
	" 226		15 00	15	00
	" 227		15 00	15	00
D. Tétrault. p.	" 228	8 77	4 59	13	36
			41 02	18 3	28 224 30

115-

Montreal 21 Nov. 1894

Superieur St. Louis du Mile tend.

~~31 Oct 94~~  
 21 novembre 94  
 Services  
 fournis

Calcul des quantités de travaux d'excavation exécutés par les propriétaires des lots du Mile Rend pour le passage des tuyaux du service d'eau de la Montreal Water & Power Co. (depuis 1<sup>er</sup> janvier 1894) jusqu'au 31 Octobre 1894.  
 ~~~~~  
 Resume. ~~~~~

|                  |                       |                   |             |
|------------------|-----------------------|-------------------|-------------|
| Rue Mont-Royal.  |                       |                   |             |
| 5.53             | verges cubes de roc   | @ 2 <sup>50</sup> | 13 82       |
| 45.39            | " " " terre           | @ 0 <sup>25</sup> | 11 34 25 16 |
| Rue Ladieur.     |                       |                   |             |
| 2.20             | verges cubes de roc   | @ 2 <sup>50</sup> | 5 50        |
| 35.99            | " " " terre           | @ 0 <sup>25</sup> | 8 99 14 49  |
| Rue St Laurent.  |                       |                   |             |
| 34.81            | verges cubes de roc   | @ 2 <sup>50</sup> | 87 02       |
| 11.00            | " " " terre           | @ 0 <sup>25</sup> | 2 75 89 77  |
| Rue Fortin.      |                       |                   |             |
| 11.71            | verges cubes de terre | @ 0 <sup>25</sup> | 2 93 2 93   |
| Rue Hypolite.    |                       |                   |             |
| 8.95             | verges cubes de roc.  | @ 2 <sup>50</sup> | 22 37       |
| 3.78             | " " " terre           | @ 0 <sup>25</sup> | 0 94 23 31  |
| Rue Beaudry.     |                       |                   |             |
| 29.40            | verges cubes de roc   | @ 2 <sup>50</sup> | 73 50       |
| 21.50            | " " " terre           | @ 0 <sup>25</sup> | 5 37 78 87  |
| Rue St Dominique |                       |                   |             |
| 13.56            | verges cubes de roc   | @ 2 <sup>50</sup> | 33 90       |
| 8.08             | " " " terre           | @ 0 <sup>25</sup> | 2 02 35 92  |
| Rue Stuart.      |                       |                   |             |
| 4.58             | verges cubes de roc   | @ 2 <sup>50</sup> | 11 45       |
| 33.61            | " " " terre           | @ 0 <sup>25</sup> | 8 40 19 85  |
| à reporter.      |                       |                   | 290 30      |

114

113

|        |                     |                   |        |        |         |
|--------|---------------------|-------------------|--------|--------|---------|
|        |                     | report.           |        |        | 290 30  |
|        | Rue St. Joseph.     |                   |        |        |         |
| 5.76   | verges cubes de roc | @ 2 <sup>50</sup> | 14 40  |        |         |
| 45.16  | " " terre           | @ 0 <sup>25</sup> | 11 29  | 25 69  |         |
|        | Rue de Gaspi.       |                   |        |        |         |
| 98.54  | verges cubes de roc | @ 2 <sup>50</sup> | 246 35 |        |         |
| 54.22  | " " terre           | @ 0 <sup>25</sup> | 13 55  | 259 90 |         |
|        | Rue Casgrain.       |                   |        |        |         |
| 105.06 | verges cubes de roc | @ 2 <sup>50</sup> | 262 65 |        |         |
| 78.18  | " " terre           | @ 0 <sup>25</sup> | 19 54  | 282 19 |         |
|        | Avenue du Parc.     |                   |        |        |         |
| 88.12  | verges cubes de roc | @ 2 <sup>50</sup> | 220 30 |        |         |
| 33.86  | " " terre           | @ 0 <sup>25</sup> | 8 46   | 228 76 |         |
|        | Rue Albina.         |                   |        |        |         |
| 4.50   | verges cubes de roc | @ 2 <sup>50</sup> | 11 25  |        |         |
| 59.10  | " " terre           | @ 0 <sup>25</sup> | 14 77  | 26 02  |         |
|        | Ruelle Belair       |                   |        |        |         |
| 14.47  | verges cubes de roc | @ 2 <sup>50</sup> | 36 18  |        |         |
| 10.07  | " " de terre        | @ 0 <sup>25</sup> | 4 02   | 40 20  |         |
|        | Total.              |                   |        |        | 1153 06 |

Montreal, 21 novembre 1894

V.  
Ingénieur St Louis de Mile End.

12 décembre 1894

Village de St. Louis du Mile End.

Repartition des remises à être faites par la  
Montreal Water & Power Co  
aux propriétaires de la municipalité  
Rue St. Laurent. (Suite)

| Noms des<br>propriétaires | No. du<br>Cadastra | Tranche du<br>Service privé | Tranche<br>de l'égout | Repartition<br>totale |
|---------------------------|--------------------|-----------------------------|-----------------------|-----------------------|
| Houin Collard<br>& Girard | 10-15              | partie                      | \$ 3 83               | \$ 3 83               |

Montreal, 12 Décembre 1894.

Préparé par

Ingénieur St. Louis du Mile End.

228

28 Janvier 1895

Village de St. Louis du Mile End.

Janvier 95

Évaluation du coût des travaux d'excavation et de remplissage des tranchées destinées à l'eau de la Montreal Water & Power Co.

Avenue du Parc. (de St. Louis à Bernard)

Excavation & remplissage

|               |   |         |         |         |
|---------------|---|---------|---------|---------|
| Terre 968 yds | @ | \$ 0.30 | 290 40  |         |
| Roc 962 "     | @ | 2.50    | 2405 00 | 2695 40 |

Montréal, 28 Janvier 1895

(Signé) J. Emile Vanier.

Ingénieur St. Louis du Mile End.

236



27 Janv. 1895

~~25 Janv. 95~~

Calcul des quantités de travaux d'excavation exécutés par les propriétaires de St. Louis du Mile End pour le posage des tuyaux de service d'eau de la Montreal Water & Power Company.  
Rue Mont-Royal.

Copie, note 930

| Noms<br>des Propriétaires | N <sup>os</sup> du<br>Cadastre. | Longueur de<br>la tranchée | Profondeur<br>du soc. | Profondeur<br>de la terre. | Quantité de<br>soc. | Quantité de<br>terre. | Remploi |
|---------------------------|---------------------------------|----------------------------|-----------------------|----------------------------|---------------------|-----------------------|---------|
| Adam Todd.                | 13-64                           | 25'0"                      | 0'0"                  | 5'6"                       |                     | 12.73                 |         |
| Auguste Chalifoux         | 13-66.                          | "                          | 0'0"                  | 5'6"                       |                     | 12.73                 |         |
| A. Batchelor.             | 13-67                           | "                          | 0'0"                  | 5'6"                       |                     | 12.73                 |         |
| Joseph Fournier           | 122.                            | 25'0"                      | 2.8                   | 2'10"                      | 5.53                | 7.20                  |         |
|                           |                                 |                            |                       |                            | 5.53                | 45.39                 |         |

25-0

# Rue Cadieux.

Copie n° 930

249

| Nome<br>des Propriétaires | N° du<br>cadastre | Longueur<br>de la tranchée | Profondeur<br>de roc. | Profondeur<br>de la terre | Quantité<br>de roc. | Quantité<br>de terre | Remplissage |
|---------------------------|-------------------|----------------------------|-----------------------|---------------------------|---------------------|----------------------|-------------|
| Sim Piché                 | 137-141           | 25'0"                      | 0'7"                  | 11'11"                    | 1.10                | 11.63                | ✓           |
| Javier Filiou             | 137-103           | "                          | 0'7"                  | 4'11"                     | 1.10                | 11.63                |             |
| Sidéon Sidéon             | 137-109           | "                          | 0'0"                  | 5'6"                      |                     | 12.73                |             |
|                           |                   |                            |                       |                           |                     | 2.203599             |             |

Rue St. Laurent.

Copie, ordre 930.

| Noms<br>des Propriétaires.      | N <sup>os</sup> du<br>Cadastré | Longueur de<br>la tranchée. | Profondeur<br>du roc. | Profondeur<br>de la terre. | Quantité<br>de roc. | Quantité de<br>terre | Remploiage |
|---------------------------------|--------------------------------|-----------------------------|-----------------------|----------------------------|---------------------|----------------------|------------|
| J. B. Belanger.                 | 10-27                          | 30' 0"                      | 4' 8"                 | 0' 10"                     | 12.55               | 2.72                 | ✓          |
| L. Villeneuve & C <sup>ie</sup> | 11-236                         | 30' 0"                      | 4' 3"                 | 1' 3"                      | 11.24               | 4.03                 | ✓          |
| Aquilas Carrières               | 11-264                         | 30' 0"                      | 4' 2"                 | 1' 4"                      | 11.02               | 4.25                 | ✓          |
|                                 |                                |                             |                       |                            | <u>34.81</u>        | <u>11.00</u>         |            |

248

60.

Rue Fortin.

Copie, n<sup>o</sup> 930.

| Noms<br>des Propriétaires | N <sup>o</sup> du<br>Cadastre | Longueur de<br>la tranchée | Profondeur<br>du roc | Profondeur<br>de la terre | Quantité<br>de roc | Quantité<br>de terre | Remploi |
|---------------------------|-------------------------------|----------------------------|----------------------|---------------------------|--------------------|----------------------|---------|
| O. Maisonneuve            | 103.                          | 23'0"                      | 0'0"                 | 5'6"                      |                    | 11.714               |         |

247

Rue Hippolyte.

Après, n<sup>o</sup> 930

| Noms<br>des Propriétaires. | N <sup>o</sup> du<br>Cadastre. | Longueur de<br>la tranchée | Profondeur<br>de roc. | Profondeur<br>de la terre. | Quantité<br>de roc. | Quantité de<br>terre. | Remplissage |
|----------------------------|--------------------------------|----------------------------|-----------------------|----------------------------|---------------------|-----------------------|-------------|
| Jos. Dubois.               | 137-26.                        | 25.0°                      | 4.1°                  | 1.5°                       | 8.95                | 3.78                  |             |

246

# Rue Beaudry.

Opis, 1880, 1920

| Noms des Propriétaires. | N <sup>o</sup> du Cadastre | Longueur de la tranchée | Profondeur du roc. | Profondeur de la terre. | Quantité de roc. | Quantité de terre. | Remplissage |
|-------------------------|----------------------------|-------------------------|--------------------|-------------------------|------------------|--------------------|-------------|
| David Smith             | 13-46                      | 20'0"                   | 3'0"               | 2'6"                    | 5.04             | 5.14               | ✓           |
| Joseph Alarie.          | 13-35                      | "                       | 3'6"               | 2'0"                    | 6.01             | 4.17               | ✓           |
| François Faubert.       | 13-39.                     | "                       | 3'8"               | 1'10"                   | 6.33             | 3.85               | ✓           |
| C. Laframboise          | 13-114.                    | "                       | 3'6"               | 2'0"                    | 6.01             | 4.17               | ✓           |
| Jules Lévesque.         | 13-36                      | "                       | 3'6"               | 2'0"                    | 6.01             | 4.17               | ✓           |
|                         |                            |                         |                    |                         | 29.40            | 21.50              |             |

295-

Rue St. Dominique

Copie, vers 1820

| Noms<br>des Propriétaires   | N <sup>os</sup><br>du cadastre | Longueur de<br>la tranchée. | Profondeur<br>du roc. | Profondeur<br>de la terre | Quantité<br>de roc. | Quantité<br>de terre. | Remplissage |
|-----------------------------|--------------------------------|-----------------------------|-----------------------|---------------------------|---------------------|-----------------------|-------------|
| Couture                     | 10-12.                         | 21'3"                       | 2'10"                 | 2'8"                      | 5.03                | 5.79                  |             |
| Institution des Bourds-mont | 88                             | "                           | 11'6"                 | 1'0"                      | 8.53                | 2.29                  |             |
|                             |                                |                             |                       |                           | 13.56               | 8.08                  |             |

244

# Rue Stuart

Copie, vol. 930.

| Nome<br>des Propriétaires | N <sup>o</sup> du<br>cadastre | Longueur de<br>la tranchée | Profondeur<br>du roc. | Profondeur<br>de la terre | Quantité<br>de roc. | Quantité<br>de terre. | Remplissage |
|---------------------------|-------------------------------|----------------------------|-----------------------|---------------------------|---------------------|-----------------------|-------------|
| O. Perrow.                | 137-164                       | 25'6"                      | 2'3"                  | 3'3"                      | 4.58                | 8 15'                 |             |
| Moïse Gingras.            | 137-146                       | "                          | 0'0"                  | 5'6"                      |                     | 12.73                 | ✓           |
| Léandre Vallières.        | 137-170                       | "                          | 0'0"                  | 5'6"                      |                     | 12.73                 | ✓           |
|                           |                               |                            |                       |                           | 4.58                | 33.61                 |             |

243



Rue St. Joseph.

100.94  
Copie, n<sup>o</sup> 920

| Noms<br>des Propriétaires. | N <sup>o</sup> du<br>Cadastr. | Longueur de<br>la tranchée | Profondeur<br>du roc. | Profondeur<br>de la terre. | Quantité<br>de roc. | Quantité<br>de terre. | Rempissage |
|----------------------------|-------------------------------|----------------------------|-----------------------|----------------------------|---------------------|-----------------------|------------|
| J.B. Corriveau.            | 137-306                       | 50'0"                      | 1'0"                  | 4'6"                       | 3.87                | 21.59                 |            |
| A. Turcotte.               | 138-16.                       | "                          | 0'6"                  | 5'0"                       | 1.89                | 23.07                 | ✓          |
|                            |                               |                            |                       |                            | 5.76                | 45.16                 |            |

242

Rue de Gaspi.

1021, 94  
Copie, ordre 930

| Noms des Propriétaires.  | N <sup>o</sup> du Cadastr. | Longueur de la traverse | Profondeur du roc | Profondeur de la terre. | Quantité de roc | Quantité de terre | Remploi. |
|--------------------------|----------------------------|-------------------------|-------------------|-------------------------|-----------------|-------------------|----------|
| F. Labelle.              | 10-97                      | 25'0"                   | 3'8"              | 1'10"                   | 7.91            | 4.82              | ✓        |
| Jos. Labelle.            | 10-96                      | "                       | 3'8"              | 1'10"                   | 7.91            | 4.82              | ✓        |
| Victorien Maille.        | 10-95                      | "                       | 4'0"              | 1'6"                    | 8.74            | 3.99              | ✓        |
| G. Beauchamp.            | 10-100                     | "                       | 4'8"              | 0'10"                   | 10.46           | 2.27              | ✓        |
| Jos. A. Sébastien Sigoin | 10-101                     | "                       | 3'3"              | 2'3"                    | 6.92            | 5.81              | ✓        |
| Louis Daze               | 10-104                     | "                       | 4'3"              | 1'3"                    | 9.36            | 8.37              | ✓        |
| W. Thémère.              | 10-94                      | "                       | 3'9"              | 1'9"                    | 8.12            | 4.61              | ✓        |
| Hyacinthe Meloche        | 10-93                      | "                       | 2'7"              | 2'11"                   | 5.32            | 7.41              | ✓        |
| Isidore Sagouin.         | 10-98                      | "                       | 3'2"              | 2'4"                    | 6.69            | 6.04              | ✓        |
| Romould J. O. Hotté.     | 10-105                     | "                       | 5'6"              | 0'0"                    | 12.73           | —                 | ✓        |
| Jean Bourguignon         | 10-106                     | "                       | 3'7"              | 1'11"                   | 7.69            | 5.04              | ✓        |
| F. Labelle               | 10-98                      | "                       | 3'2"              | 2'11"                   | 6.69            | 6.04              | ✓        |
|                          |                            |                         |                   |                         | 98.545422       |                   |          |

241

# Rue Casgrain.

Nov. 94

Copie, n<sup>o</sup> 930.

| Noms<br>des Propriétaires | N <sup>o</sup> s du<br>Cadastré | Longueur de<br>la traverse | Profondeur<br>du roc. | Profondeur<br>de la terre | Quantité<br>de roc.                | Quantité<br>de terre              | Remplissage |  |
|---------------------------|---------------------------------|----------------------------|-----------------------|---------------------------|------------------------------------|-----------------------------------|-------------|--|
| H. Lavoie.                | 10-79                           | 30'0"                      | 4'2"                  | 1'4"                      | <sup>Verget<br/>cadré.</sup> 11.02 | <sup>Verget<br/>cadré.</sup> 4.25 | ✓           |  |
| Isaïe David.              | 10-81                           | 30'0"                      | 5'2"                  | 0'4"                      | 14.18                              | 1.09                              | ✓           |  |
| Ed. Lahaie                | 10-77                           | 30'0"                      | 0'0"                  | 5'6"                      | <del>14.18</del>                   | 15.27                             | ✓           |  |
| P. H. Villeneuve          | 10-67                           | "                          | 3'11"                 | 1'7"                      | 10.28                              | 4.99                              | ✓           |  |
| J. M. A. Charest          | 10-65                           | "                          | 1'3"                  | 4'3"                      | 2.93                               | 12.34                             | ✓           |  |
| Joseph Legari.            | 10-90                           | "                          | 3'11"                 | 1'7"                      | 10.28                              | 4.99                              | ✓           |  |
| Libel + Brunet.           | 10-91                           | "                          | 3'11"                 | 1'7"                      | 10.28                              | 4.99                              | ✓           |  |
| Théophile Rose            | 10-86                           | "                          | 4'11"                 | 0'7"                      | 13.38                              | 1.89                              | ✓           |  |
| Chs. Thurmel.             | 10-68                           | "                          | 3'9"                  | 1'9"                      | 9.75                               | 5.52                              | ✓           |  |
| Joseph David.             | 10-82                           | "                          | 3'9"                  | 1'9"                      | 9.75                               | 5.52                              | ✓           |  |
| J. B. Sauri.              | 10-69                           | "                          | 3'11"                 | 1'7"                      | 10.28                              | 4.99                              | ✓           |  |
| Leonard Bastien           | 10-88                           | "                          | 1'3"                  | 4'3"                      | 2.93                               | 12.34                             | ✓           |  |
| Indet                     |                                 |                            |                       |                           |                                    | 105.06                            | 78.18       |  |

240

*Acense au Parc.*

*Nov. 94*

*Copie index 930*

| Noms<br>des Propriétaires.                  | N <sup>o</sup> du<br>Cadastré. | Longueur de<br>la tranchée | Profondeur<br>du roc | Profondeur<br>de la terre | Quantité de<br>roc. | Quantité<br>de la terre | Remplissage |
|---------------------------------------------|--------------------------------|----------------------------|----------------------|---------------------------|---------------------|-------------------------|-------------|
| Charles Demuysson.                          | 13-60                          | 40'0"                      | 1'2"                 | 4'4"                      | 3.65                | 16.68                   | ✓           |
| Chs. P. Lelievre.                           | 13-57                          | "                          | 2'1"                 | 2'11"                     | 6.74                | 13.59                   | ✓           |
| Louis Stoupe.                               | 13-52.                         | "                          | 4'8"                 | 0'10"                     | 16.74               | 3.59                    | ✓           |
| Joseph Bouffard }<br>W. Matte }             | 13-54                          | "                          | 5'6"                 | 0'0"                      | 20.33               |                         | ✓           |
| Georges Lebeau.                             | 13-50                          | "                          | 5'6"                 | 0'0"                      | 20.33               |                         | ✓           |
| François Bouffard.                          | 13-53.                         | "                          | 5'6"                 | 0'0"                      | 20.33               |                         | ✓           |
| Georges Marcil.                             | 12-11-13                       | "                          |                      |                           | 8812                | 33.86                   |             |
| Consolidated Land &<br>Investment Company } | 12-8-5                         | "                          |                      |                           |                     |                         |             |

*239*

Rue Albina.

Nov. 94

Copie, n<sup>o</sup> 930

| Noms<br>des Propriétaires. | N <sup>os</sup> du<br>Cadastré | Longueur de<br>la tranchée | Profondeur<br>du roc. | Profondeur<br>de la terre | Quantité<br>de roc. | Quantité<br>de terre. | Remplissage |
|----------------------------|--------------------------------|----------------------------|-----------------------|---------------------------|---------------------|-----------------------|-------------|
| Jos. Lavendure.            | 138-25                         | 12'6"                      | 0'0"                  | 5'6"                      |                     | 6.36                  | ✓           |
| Napoléon Desmarchais.      | 138-8                          | "                          | 0'0"                  | 5'6"                      |                     | 6.36                  | ✓           |
| J. M. Lictano.             | 138-25                         | "                          | 1'0"                  | 4'6"                      | 0.96                | 5.40                  | ✓           |
| Joseph Dupras              | 138-18                         | "                          | 1'4"                  | 4'2"                      | 1.30                | 5.06                  | ✓           |
| François Robitaille        | 138-22                         | "                          | 0'0"                  | 5'6"                      |                     | 6.36                  | ✓           |
| Joseph Ouellette.          | 138-21                         | "                          | 0'0"                  | 5'6"                      |                     | 6.36                  | ✓           |
| Madame Dubord.             | 138-3                          | "                          | 0'6"                  | 5'0"                      | 0.47                | 5.89                  | ✓           |
| J. B. Dubé.                | 138-10                         | "                          | 0'0"                  | 5'6"                      |                     | 6.36                  | ✓           |
| Maxime Sauscartier.        | 138-19                         | "                          | 1'2"                  | 4'4"                      | 1.13                | 5.23                  | ✓           |
| Olivier Paquette.          | 138-20                         | "                          | 0'8"                  | 4'10"                     | 0.64                | 5.72                  | ✓           |
|                            |                                |                            |                       |                           | 4.50                | 59.10                 |             |

238

# Ruelle Belair

Nov-94  
Copie, n<sup>o</sup> 930.

| Noms des propriétaires | N <sup>o</sup> du Cadastre | Longueurs de la tranchée | Profondeurs du soc | Profondeurs de la fosse | Quantité de soc<br><small>Verget</small> | Quantité de fosse<br><small>Verget</small> | Amplissage |
|------------------------|----------------------------|--------------------------|--------------------|-------------------------|------------------------------------------|--------------------------------------------|------------|
| Antoine Rogers         | 159-16                     | 10'0"                    | 3'9"               | 1'9"                    | 3.29                                     | 1.80                                       | ✓          |
| Ferdinand Belair       | " - 18                     | "                        | 3'9"               | 1'9"                    | 3.29                                     | 1.80                                       | ✓          |
| Jos. Belair            | " - 11                     | "                        | 0'0"               | 5'6"                    | 0.00                                     | 5.09                                       | ✓          |
| D. Tétrault            | 157-228                    | "                        | 8'9"               | 1'9"                    | 3.29                                     | 1.80                                       | ✓          |
| M. A. Giroux           | 159-13                     | "                        | 2'0"               | 3'6"                    | 1.61                                     | 3.48                                       | ✓          |
| E. J. Roy              | " - 14                     | "                        | 3'6"               | 2'0"                    | 2.99                                     | 2.10                                       |            |
| Totaux                 |                            |                          |                    |                         | 14.47                                    | 16.07                                      |            |

207

28 Janvier 1895

# Village St. Louis du Mile-End.

Évaluation des travaux, d'excavation et remplissage  
exécutés par la corporation du Mile-End pour le compte de la  
Montreal Water & Power Co  
(d'après contrat du 12 Janvier 1891)

Rue du Parc (tuyau de 10")  
(de St. Louis à Bernard) // erreur



Longueur totale du tuyau = 2887  
 Profondeur moyenne du roc pour 327' = 2.45  
 " " de terre pour 327' = 1.64  
 Profondeur " " " " 2560 = 2.93  
 " " du roc " " = 3.07

Verges cubes de roc = 962  
 " " " terre = 968

25-1

B. bon 95

Village St. Louis-du-Mile-End.  
Repartition des redevances à être faites par la  
Montreal Water & Power Co.  
aux propriétaires de la Municipalité  
Avenue du Parc (de St. Louis à Bernard)

Copie, note 930

269

| Noms des<br>propriétaires | Nos<br>du<br>Cadastre | Tranchée de<br>Service prisé | Tranchée de<br>l'égout |     | Repartition<br>totale |
|---------------------------|-----------------------|------------------------------|------------------------|-----|-----------------------|
|                           |                       |                              | #                      | cts |                       |
| Consolidated Land         | 12-2-79               |                              | 11                     | 90  |                       |
| "                         | " 80                  |                              | 12                     | 13  |                       |
| "                         | " 81                  |                              | 12                     | 13  |                       |
| "                         | " 82                  |                              | 12                     | 13  |                       |
| "                         | " 83                  |                              | 12                     | 13  |                       |
| "                         | " 84                  |                              | 12                     | 13  |                       |
| "                         | " 85                  |                              | 12                     | 13  |                       |
| "                         | " 86                  |                              | 12                     | 13  |                       |
| "                         | " 106                 |                              | 12                     | 13  |                       |
| "                         | " 107                 |                              | 12                     | 13  |                       |
| "                         | " 108                 |                              | 12                     | 13  |                       |
| "                         | " 109                 |                              | 12                     | 13  |                       |
| "                         | " 110                 |                              | 12                     | 13  |                       |
| "                         | " 111                 |                              | 12                     | 13  |                       |
| "                         | " 112                 |                              | 12                     | 13  |                       |
| "                         | 12-2-113              |                              | 12                     | 13  |                       |
| N. B. Coats               | 12-8-3                |                              | 25                     | 27  |                       |
| "                         | " 4                   |                              | 25                     | 27  |                       |
| Thomas Carle              | " 5                   |                              | 25                     | 27  |                       |
| Consolidated L. & J. Co.  | " 6 (b)               |                              | 20                     | 20  |                       |
| H. E. Anon                | " 6 (c)               |                              | 5                      | 07  |                       |
| à reporter                |                       |                              | 294                    | 93  |                       |



Copie, volume 730

268

| Noms des propriétaires | N <sup>o</sup> du Cad. | Tranchée du Service | Tranchée de l'égout | Repartition totale |
|------------------------|------------------------|---------------------|---------------------|--------------------|
| Report                 |                        |                     | 294 93              |                    |
| H. C. Morris           | 12-8-7(b)              |                     | 10 10               |                    |
| A. T. State            | " 7(b)                 |                     | 15 17               |                    |
| H. A. Miller           | " 8                    |                     | 25 27               |                    |
| Ames Judson            | " 9                    |                     | 25 27               |                    |
| Consolidated L. & C.   | " 10                   |                     | 25 27               |                    |
| C. E. Getz             | " 11                   |                     | 25 27               |                    |
| W. Farrell             | " 12                   |                     | 25 27               |                    |
| H. Mackay              | " 13                   |                     | 25 27               |                    |
| McCuarg & Manning      | " 14                   |                     | 25 27               |                    |
| Thomas Lyons           | " 15                   |                     | 25 27               |                    |
| Consolidated L. & C.   | " 16                   |                     | 25 27               |                    |
| John G. Scoggie        | " 17                   |                     | 25 27               |                    |
| "                      | " 18                   |                     | 25 27               |                    |
| McCuarg                | " 19                   |                     | 25 27               |                    |
| E. Sandrester          | " 20                   |                     | 25 27               |                    |
| Consolidated L. & C.   | " 21                   |                     | 10 10               |                    |
| "                      | 12-11-2                |                     | 15 17               |                    |
| "                      | " 3                    |                     | 25 27               |                    |
| "                      | " 4                    |                     | 25 27               |                    |
| "                      | " 5                    |                     | 25 27               |                    |
| "                      | " 6                    |                     | 25 27               |                    |
| John Thorpe            | " 7                    |                     | 25 27               |                    |
| "                      | " 8                    |                     | 25 27               |                    |
| "                      | " 9                    |                     | 25 27               |                    |
| as reported            |                        |                     | 850 87              |                    |

| Noms des propriétaires   | N <sup>o</sup> . du Cad. | Tranché du Service puri | Tranché de l'épout | Repartition totale |
|--------------------------|--------------------------|-------------------------|--------------------|--------------------|
| Report                   |                          |                         | 850 87             |                    |
| L. C. Dummond            | 12-11-11                 |                         | 25 27              |                    |
| "                        | " 12                     |                         | 25 27              |                    |
| George Marcil            | " 13                     |                         | 25 27              |                    |
| Thomas Milburn           | " 14                     |                         | 25 27              |                    |
| "                        | " 15                     |                         | 25 27              |                    |
| Consolidated L. & I. Co. | " 16                     |                         | 15 17              |                    |
| "                        | 12-14-2                  |                         | 10 10              |                    |
| "                        | " 3                      |                         | 25 27              |                    |
| "                        | " 4                      |                         | 25 27              |                    |
| Thomas Milburn           | " 5                      |                         | 25 27              |                    |
| "                        | " 6                      |                         | 25 27              |                    |
| Consolidated L. & I. Co. | " 7                      |                         | 25 27              |                    |
| "                        | " 8                      |                         | 25 27              |                    |
| "                        | " 9                      |                         | 25 27              |                    |
| "                        | " 10                     |                         | 25 27              |                    |
| "                        | " 11                     |                         | 25 27              |                    |
| "                        | " 12                     |                         | 25 27              |                    |
| Thomas Milburn           | " 13                     |                         | 25 27              |                    |
| "                        | " 14                     |                         | 25 27              |                    |
| "                        | " 15                     |                         | 25 27              |                    |
| "                        | 12-6-19                  |                         | 12 64              |                    |
| "                        | " 18                     |                         | 12 64              |                    |
| "                        | " 17                     |                         | 12 64              |                    |
| "                        | " 16                     |                         | 12 64              |                    |
| à reporter               |                          |                         | <u>1381 56</u>     |                    |

Copie n<sup>o</sup> 930

267

Copie, note 930

266

| Noms des propriétaires   | Nos. du Cad. | Tranchés des services finis | Tranchés de l'égout | Repartition totale |
|--------------------------|--------------|-----------------------------|---------------------|--------------------|
| report                   |              |                             | 1381 56             |                    |
| Thomas Milburn           | 12-6-15      |                             | 12 64               |                    |
| "                        | " 14         |                             | 12 64               |                    |
| "                        | " 13         |                             | 12 64               |                    |
| "                        | " 12         |                             | 12 64               |                    |
| "                        | " 11         |                             | 12 64               |                    |
| "                        | " 10         |                             | 12 64               |                    |
| "                        | " 9          |                             | 12 64               |                    |
| "                        | " 8          |                             | 12 64               |                    |
| "                        | " 7          |                             | 12 64               |                    |
| "                        | " 6          |                             | 12 64               |                    |
| "                        | " 5          |                             | 12 64               |                    |
| A. Chauviri              | " 4          |                             | 12 64               |                    |
| "                        | " 3          |                             | 12 64               |                    |
| "                        | " 2          |                             | 12 64               |                    |
| "                        | " 1          |                             | 14 90               |                    |
| Consolidated L. & I. Co. | 12-9-2(p)    |                             | 10 10               |                    |
| A. Temmington            | " 3          |                             | 25 27               |                    |
| M. T. Lefebvre           | " 4          |                             | 25 27               |                    |
| "                        | " 5          |                             | 25 27               |                    |
| "                        | " 6          |                             | 25 27               |                    |
| "                        | " 7          |                             | 25 27               |                    |
| "                        | " 8          |                             | 25 27               |                    |
| "                        | " 9          |                             | 25 27               |                    |
| D. H. Welsh              | " 10         |                             | 25 27               |                    |
| a reporter               |              |                             | <hr/> 1785 68       |                    |

Copie. ordre 930.

Nota. correction sur 23 avril 96.

265-

| Noms des propriétaires   | Nos. du Cad | tranché du service pris | tranché de l'égoût         | Repartition totale. |
|--------------------------|-------------|-------------------------|----------------------------|---------------------|
| Report                   |             |                         | 1785 68                    |                     |
| Louis Bolduc             | 12-9-11     |                         | 25 27                      |                     |
| Audri Monarque           | " 12        |                         | 25 27                      |                     |
| Caroline C. Miller       | " 13        |                         | 25 27                      |                     |
| Consolidated L. & I. Co. | " 14        |                         | 25 27                      |                     |
| "                        | " 15        |                         | 25 27                      |                     |
| "                        | " 16        |                         | 25 27                      |                     |
| "                        | " 17        |                         | 25 27                      |                     |
| "                        | " 18        |                         | 25 27                      |                     |
| "                        | " 19        |                         | 25 28                      |                     |
| "                        | " 20        |                         | <del>25 27</del><br>10. 10 |                     |
| "                        | 12-12-1     |                         | 15 17                      |                     |
| "                        | " 2         |                         | 25 27                      |                     |
| F. H. Yeoman             | " 3         |                         | 25 27                      |                     |
| "                        | " 4         |                         | 25 27                      |                     |
| "                        | " 5         |                         | 25 27                      |                     |
| "                        | " 6         |                         | 25 27                      |                     |
| "                        | " 7         |                         | 25 27                      |                     |
| "                        | " 8         |                         | 25 27                      |                     |
| T. Hagar                 | " 10        |                         | 25 27                      |                     |
| "                        | " 11        |                         | 25 27                      |                     |
| F. H. Yeoman             | " 12        |                         | 25 27                      |                     |
| "                        | " 13        |                         | 25 27                      |                     |
| "                        | " 14        |                         | 25 27                      |                     |
| "                        | " 15        |                         | 15 17                      |                     |
| à reporter               |             |                         | <u>2356 79</u>             |                     |

Copie, n<sup>o</sup> 930.

| Noms des propriétaires            | No. des Cad. | tranchie des Rues | tranchie de l'égout | Repartition totale |
|-----------------------------------|--------------|-------------------|---------------------|--------------------|
| <sup>Report</sup><br>F. H. Yeoman | 12-15-1      |                   | 2386 79             |                    |
| Consolidated L <sup>td</sup> Co   | 2            |                   | 10 10               |                    |
| "                                 | 3            |                   | 25 27               |                    |
| "                                 | 4            |                   | 25 27               |                    |
| "                                 | 5            |                   | 25 27               |                    |
| "                                 | 6            |                   | 25 27               |                    |
| "                                 | 7            |                   | 25 27               |                    |
| "                                 | 8            |                   | 25 27               |                    |
| "                                 | 9            |                   | 25 27               |                    |
| "                                 | 10           |                   | 25 27               |                    |
| "                                 | 11           |                   | 25 27               |                    |
| James E. Mills                    | 12           |                   | 25 27               |                    |
| "                                 | 13           |                   | 25 27               |                    |
| G. Snowcraft                      | 14           |                   | 25 27               |                    |
|                                   |              |                   | <hr/>               |                    |
|                                   |              |                   | 2695 40             |                    |

Montreal, 18 Mars 1895

V. J.

Ingénieur, St Louis du Mile Est

264

Montréal, 18 Mars 1895

A son Honneur le Maire et à  
Messieurs les Conseillers du Village de  
St Louis du Meile End

Messieurs,

Conformément à la demande qui m'a été adressée  
par votre Secrétaire Péronne, le 14 courant j'ai l'honneur  
de vous transmettre :

- 1° Une répartition du coût de l'égoût de l'Avenue du  
Parc (de St Louis à Bernard)
- 2° Une répartition des remises à être faites par la  
"Montreal Water & Power Co." aux propriétaires de l'Avenue  
du Parc (de St Louis à Bernard)

J'ai l'honneur d'être, et

(signé) J. Emile Vanier.  
Ingénieur, St Louis du Meile End

256

# Rue St Laurent

5 avril 95

Repartition  
Premises  
à l'égout et  
fournes

copie n<sup>o</sup> 930

| Nom des propriétaires  | N <sup>o</sup> du cadastre | Tranche du service privé |                             | Tranche de l'égout |    | Répartition totale. |    |
|------------------------|----------------------------|--------------------------|-----------------------------|--------------------|----|---------------------|----|
|                        |                            |                          |                             |                    |    |                     |    |
| Beaubien L.            | 120                        | 40                       | 16 <sup>1506<br/>2510</sup> | 65                 | 93 | 106                 | 09 |
| Léclaire Frs.          | 119                        | 16                       | 97                          | 23                 | 91 | 40                  | 88 |
| Dagenais Max           | 118                        | 10                       | 18                          | 22                 | 17 | 32                  | 35 |
| Lee John.              | 117                        |                          |                             | 26                 | 28 | 26                  | 29 |
| Labbe' G. H.           | 116                        | 9                        | 89                          | 22                 | 17 | 32                  | 06 |
| Laurier J. L.          | 115                        | 12                       | 27                          | 23                 | 91 | 36                  | 18 |
| Labbe' G. H.           | 114                        | 12                       | 27                          | 18                 | 39 | 30                  | 63 |
| Villeneuve J. O. et V. | 113                        |                          |                             | 18                 | 39 | 18                  | 39 |
| " " " "                | 112                        |                          |                             | 18                 | 98 | 18                  | 98 |
| Parbomeaux.            | 111                        | 2                        | 73                          | 14                 | 88 | 17                  | 61 |
| " " "                  | 110                        |                          |                             | 8                  | 17 | 8                   | 17 |
| David P. fils          | 109                        | 4                        | 53                          | 23                 | 36 | 27                  | 89 |
| " " "                  | 108                        | 5                        | 46(2)                       | 23                 | 36 | 28                  | 82 |
| Bison L.               | 107                        | 2                        | 73                          | 23                 | 64 | 26                  | 37 |
| Martel Jos             | 106                        | 2                        | 73                          | 23                 | 36 | 26                  | 09 |
| Gimbaut E.             | 105                        | 4                        | 53                          | 23                 | 04 | 27                  | 57 |
| Martel J.              | 104                        | 3                        | 72                          | 47                 | 00 | 50                  | 72 |
| Maisonmeuse P.         | 103                        | 2                        | 73                          | 46                 | 40 | 49                  | 13 |
| Villeneuve J. O. et V. | 102                        |                          |                             | 23                 | 64 | 23                  | 64 |
| Martel Jos.            | 101                        | 2                        | 73                          | 23                 | 04 | 25                  | 77 |
| Bélanges D. V. et      | 100                        | 2                        | 73                          | 23                 | 64 | 26                  | 37 |
|                        | 99A                        |                          |                             | 11                 | 68 | 11                  | 68 |
| Renaud Odile           | 99                         | 2                        | 73                          | 11                 | 68 | 14                  | 41 |
| Delorme Isaac          | 98                         | 2                        | 73                          | 23                 | 91 | 26                  | 64 |
| À Reporter             |                            | 141                      | 82                          | 590                | 93 | 732                 | 75 |

288

# Rue St Laurent

Copie. ordre 930

287

| Noms des Propriétaires | N <sup>os</sup> du cadastre | Branchée du service privé | Branchée de l'égout | Repartition totale |
|------------------------|-----------------------------|---------------------------|---------------------|--------------------|
| Report                 |                             | 141 82                    | 590 93              | 732 75             |
| Delorme E              | 97                          | 2 73                      | 30 93               | 33 66              |
| Beauchamp A            | 96                          | 2 73                      | 23 04               | 25 77              |
| Bélanger JB            | 95                          | 2 73                      | 11 68               | 14 41              |
| Poirier Jos.           | 94                          |                           | 11 18               | 11 18              |
| Sellanc A.             | 93                          | 6 08                      | 23 64               | 29 72              |
| Bélanger JB            | 92                          | 12 86                     | 23 04               | 35 90              |
| " " "                  | 91(p)                       |                           | 26 00               | 26 00              |
| Delorme E              | 91(p)                       | 23 34                     | 26 83               | 50 17              |
| Corporation du bitume  | 89                          |                           | 169 85              | 169 85             |
| " " "                  | 90                          |                           |                     |                    |
| Révérend F. Parent     | 77                          |                           | 28 01               | 28 01              |
| Gervais Philippe       | 78                          | 10 18                     | 15 74               | 25 92              |
| Dubord                 | 79                          | 12 56                     | 20 98               | 33 54              |
| Thibaut C.             | 80                          |                           | 9 86                | 9 86               |
| Guérin Michs.          | 81                          | 5 80                      | 46 40               | 52 20              |
| Galysean Alexis        | 82                          | 4 53                      | 11 36               | 15 89              |
| Brien dit Desroches    | 83                          | 7 30                      | 11 95               | 19 25              |
| Bouchay et Samcartier  | 84                          | 22 42                     | 23 04               | 45 46              |
| Samcartier A           | 85                          | 17 16                     | 23 91               | 41 07              |
| Guérin Michs.          | 10-1.                       |                           | 26 00               | 26 00              |
| " " "                  | 47-7                        | 15 06                     | 65 70               | 80 76              |
| " " "                  | "-9                         |                           | 13 69               | 13 69              |
| " " "                  | "-10                        |                           | 13 69               | 13 69              |
| à Reporter             |                             | 287 30                    | 1247 45             | 1534 75            |



(3)

Rue St Laurent (suite)

Copie ordue 930

| Noms des propriétaires | N <sup>os</sup> du cadastre | Tranchée du Service privé | Tranchée de l'égout | Répartition totale. |
|------------------------|-----------------------------|---------------------------|---------------------|---------------------|
|------------------------|-----------------------------|---------------------------|---------------------|---------------------|

|                         |        |        |         |         |
|-------------------------|--------|--------|---------|---------|
| Report                  |        | 287 30 | 1247 45 | 1534 75 |
|                         | 47-11  |        | 13 69   | 13 69   |
|                         | "-12   |        | 13 69   | 13 69   |
|                         | "-13   |        | 13 69   | 13 69   |
|                         | "-14   |        | 13 69   | 13 69   |
|                         | "-15   |        | 13 69   | 13 69   |
|                         | "-16   |        | 13 69   | 13 69   |
|                         | "-17   |        | 13 69   | 13 69   |
|                         | "-18   |        | 13 69   | 13 69   |
|                         | "-19   |        | 13 14   | 13 14   |
|                         | "-20   |        | 13 14   | 13 14   |
|                         | "-21   |        | 13 14   | 13 14   |
|                         | "-22   |        | 13 14   | 13 14   |
|                         | "-23   |        | 13 14   | 13 14   |
|                         | "-24   |        | 13 14   | 13 14   |
|                         | "-25 ✓ | 4 53 ✓ | 13 14   | 17 67   |
| Leonard Joseph.         | 48 ✓   | 2 73 ✓ | 23 36   | 26 09   |
| Davidson James          | 49 ✓   | 2 73 ✓ | 11 68   | 14 41   |
| Dupo J.                 | 49A    |        | 11 68   | 11 68   |
| Leonard Ed.             | 50 ✓   | 4 53 ✓ | 23 36   | 27 89   |
| Briec D <sup>e</sup>    | 51 ✓   | 5 14 ✓ | 23 31   | 28 45   |
| Lourmel JB.             | 52 ✓   | 2 73 ✓ | 23 36   | 26 09   |
| Meneuc Leonidas         | 53 ✓   | 2 73 ✓ | 23 31   | 26 04   |
| Corporation du Pale End | 54     |        | 6 75    | 6 75    |
| A Reporter.             |        | 312 42 | 1595 96 | 1908 18 |

286

## Rue St Laurent (suite)

| Noms des propriétaires  | N <sup>o</sup> du cadastre | Tranchée du service privé | Tranchée de l'égout | Répartition totale. |    |
|-------------------------|----------------------------|---------------------------|---------------------|---------------------|----|
|                         |                            |                           |                     |                     |    |
| Report                  |                            | 312 42                    | 1595 76             | 1908                | 18 |
| Blouffe Jos.            | 55.                        | 2 73 ✓                    | 14 51               | 17                  | 24 |
| " "                     | 56                         |                           | 23 36               | 23                  | 36 |
| Cyr F.                  | 57 ✓                       | 2 73 ✓                    | 23 31               | 26                  | 04 |
| Crivier Aug             | 58 ✓                       | 2 73 ✓                    | 23 36               | 26                  | 09 |
| Leblanc A.              | 59 ✓                       | 2 73 ✓                    | 11 68               | 14                  | 41 |
| " "                     | 59 <sup>A</sup>            |                           | 11 68               | 11                  | 68 |
| Gauthier D.             | 60 ✓                       | 2 73 ✓                    | 17 52               | 20                  | 25 |
| Augé A.                 | 60 <sup>A</sup> ✓          | 2 73 ✓                    | 17 52               | 20                  | 25 |
| Bélanger Jos.           | 61. ✓                      | 2 73 ✓                    | 23 36               | 26                  | 09 |
| " "                     | 62                         |                           | 46 67               | 46                  | 67 |
| " "                     | 63                         |                           | 11 68               | 11                  | 68 |
| Brunet A.               | 64 ✓                       | 12 86 ✓                   | 11 68               | 24                  | 54 |
| David J.                | 65 ✓                       | 22 42 ✓                   | 11 68               | 34                  | 10 |
| Bernard dit Brumillette | 66 ✓                       | 20 21 ✓                   | 23 36               | 43                  | 57 |
| Labelle F.              | 67 ✓                       | 22 42 ✓                   | 23 36               | 45                  | 78 |
| Martin Es               | 68 ✓                       | 25 41 ✓                   | 11 68               | 37                  | 09 |
| " "                     | 69                         |                           | 11 68               | 11                  | 68 |
| Labelle J.              | 70 ✓                       | 25 41                     | 23 36               | 48                  | 77 |
| Bélanger J.             | 71 ✓                       | 26 00 ✓                   | 23 36               | 49                  | 36 |
| Amby J.                 | 72 ✓                       | 24 65 ✓                   | 23 36               | 48                  | 01 |
| Gagnon Frs.             | 73a 73 <sup>A</sup> ✓      | 20 21 ✓                   | 23 36               | 43                  | 57 |
| Senécal Zot.            | 74(p) ✓                    | 27 35 ✓                   | 23 36               | 50                  | 71 |
| Kotte Noag              | 74(p) ✓                    | 25 10 ✓                   | 23 36               | 47                  | 46 |
| A Reporter              |                            | 583 57                    | 2054 01             | 2637                | 58 |

Copie, index 930.

282

Rue St Laurent (suite)

Copie, ordre 930

| Noms des propriétaires | N <sup>o</sup> du cadastre | Tranchée du service privé | Tranchée de l'égout | Répartition totale. |
|------------------------|----------------------------|---------------------------|---------------------|---------------------|
| Report                 |                            | 583 57                    | 2054 01             | 2637 58             |
| Dubois J.              | 74 <sup>A</sup> (p) ↓      | 27 35 ✓                   | 20 93               | 48 28               |
| Vermette Georges       | 74 <sup>A</sup> (p) ↓      | 27 35 ✓                   | 23 36               | 40 71               |
| Walker James           | 75 ✓                       | 27 35 ✓                   | 23 36               | 50 71               |
| Chevalier Herm.        | 76                         |                           | 23 36               | 23 36               |
|                        | 11-199                     |                           | 51 47               | 51 47               |
| Bastien Léonard        | 11-202                     |                           | 10 95               | 10 95               |
| " "                    | 11-203 ↓                   | 18 00 ✓                   | 10 95               | 28 95               |
| " "                    | "-204                      |                           | 13 69               | 13 69               |
| Villeneuve J.O. et     | "-205                      | 8 90 ✓                    | 13 69               | 22 59               |
| " " "                  | "-206                      |                           | 13 69               | 13 69               |
| " " "                  | "-207                      |                           | 13 69               | 13 69               |
| " " "                  | "-208                      |                           | 13 69               | 13 69               |
| " " "                  | "-209                      |                           | 13 69               | 13 69               |
| " " "                  | "-210                      |                           | 13 69               | 13 69               |
| " " "                  | "-211                      |                           | 13 69               | 13 69               |
| " " "                  | "-212                      |                           | 13 69               | 13 69               |
| Granger Stéphen        | 10-2                       |                           | 26 00               | 26 00               |
| " "                    | "-3                        |                           | 26 00               | 26 00               |
| " "                    | "-4                        |                           | 26 00               | 26 00               |
| Greenfield J.R.        | 10-16                      |                           | 13 69               | 13 69               |
| " "                    | --17                       |                           | 13 69               | 13 69               |
| " "                    | --18                       |                           | 13 69               | 13 69               |
| " "                    | "-19                       |                           | 13 69               | 13 69               |
| A Reporter             |                            | 6 92 52                   | 2474 36             | 3166 88             |

284

Rue St Laurent

Copie, volume 930

| Nom des propriétaires | N° du cadastre | Branchée du service privé |        | Branchée de l'égoût |         | Répartition totale |    |
|-----------------------|----------------|---------------------------|--------|---------------------|---------|--------------------|----|
|                       |                |                           |        |                     |         |                    |    |
| Report                |                | 692                       | 52     | 2474                | 36      | 3166               | 88 |
| Greenfield J.R.       | 10-20          |                           |        | 13                  | 69      | 13                 | 69 |
| "                     | "              |                           |        | 13                  | 69      | 13                 | 69 |
| "                     | "              |                           |        | 13                  | 69      | 13                 | 69 |
| "                     | "              |                           |        | 13                  | 69      | 13                 | 69 |
| "                     | "              |                           |        | 13                  | 69      | 13                 | 69 |
| "                     | "              |                           |        | 13                  | 69      | 13                 | 69 |
| "                     | "              |                           |        | 13                  | 69      | 13                 | 69 |
| "                     | "              |                           |        | 13                  | 69      | 13                 | 69 |
| "                     | "              |                           |        | 13                  | 69      | 13                 | 69 |
| Burdon F.W.           | 10-156         |                           |        | 13                  | 69      | 13                 | 69 |
| "                     | "              |                           |        | 13                  | 69      | 13                 | 69 |
| "                     | "              |                           |        | 13                  | 69      | 13                 | 69 |
| "                     | "              |                           |        | 13                  | 69      | 13                 | 69 |
| "                     | "              |                           |        | 13                  | 69      | 13                 | 69 |
| Dubruil L.E.          | "-161          | ✓                         | 22 81  | ✓                   | 13 69   | 36                 | 59 |
| Beaubien Lot.         | "-162          |                           |        |                     | 13 69   | 13                 | 69 |
| "                     | "-163          |                           |        |                     | 13 69   | 13                 | 69 |
| "                     | "-164          |                           |        |                     | 13 69   | 13                 | 69 |
| "                     | "-165          |                           |        |                     | 13 69   | 13                 | 69 |
| "                     | "-166          |                           |        |                     | 13 69   | 13                 | 69 |
| "                     | "-167          |                           |        |                     | 13 69   | 13                 | 69 |
| Gravel Haps.          | "-168          | ✓                         | 22 27  |                     | 13 69   | 35                 | 96 |
| Sigouin Eug           | "-169          | ✓                         | 9 35   | ✓                   | 13 69   | 23                 | 04 |
| "                     | "-170          |                           |        |                     | 13 69   | 13                 | 69 |
| Et Reporter           |                |                           | 746 95 |                     | 2789 23 | 3536               | 18 |

283

Rue St Laurent (suite)

Copie, n<sup>o</sup> 930

282

| Noms des propriétaires     | N <sup>o</sup> du cadastre | Tranchée du service privé | Tranchée de l'égout | Répartition totale |
|----------------------------|----------------------------|---------------------------|---------------------|--------------------|
| Report                     |                            | 746 95                    | 2789 23             | 3536 18            |
| Charbonneau J <sup>o</sup> | 10-171                     | 39 44 (2e)                | 17 79               | 57 23              |
| Dubois Alp.                | 86                         |                           | 21 90               | 21 90              |
| Bishop C                   | 10-172                     | 25 08                     | 13 69               | 38 77              |
| "                          | "-173                      |                           | 13 69               | 13 69              |
| "                          | "-174                      |                           | 14 23               | 14 23              |
| Campseau J <sup>o</sup>    | 10-175                     | 15 52                     | 14 23               | 29 75              |
| Americain Mt.              | "-176                      |                           | 14 23               | 14 23              |
| Hogue K.                   | "-177                      |                           | 14 23               | 14 23              |
| Foucault C                 | "-178                      | 18 40                     | 14 23               | 32 63              |
| David W.                   | "-179                      | 12 91                     | 14 23               | 27 14              |
| "                          | "-180                      |                           | 14 23               | 14 23              |
| Tillemont S. et C          | "-181                      | 28 57                     | 14 23               | 42 80              |
| "                          | "-182                      |                           | 14 23               | 14 23              |
| "                          | "-183                      |                           | 14 23               | 14 23              |
| Beaubien Louis             | "-216                      |                           | 54 75               | 54 75              |
| Roy E D                    | 10-350(p)                  | 18 62                     | 31 75               | 50 37              |
| Beech Ch.                  | 10-350(p)                  | 18 62                     | 23 00               | 31 62              |
| Beaubien S.                | 10-360                     | 17 70                     | 13 69               | 13 69              |
| "                          | "-361                      |                           | 13 69               | 13 69              |
| "                          | "-362                      |                           | 13 69               | 13 69              |
| "                          | "-363                      |                           | 13 69               | 13 69              |
| "                          | "-364                      |                           | 13 69               | 13 69              |
| "                          | "-365                      |                           | 13 69               | 13 69              |
| A Reporter                 |                            | 924 11                    | 3190 24             | 4114 35            |

# Rue St-Laurent (suite)

Copie notes 930

| Noms des propriétaires | N <sup>o</sup> du cadastre | Tranche du service privé |    | Tranche de l'égout |    | Répartition totale |    |
|------------------------|----------------------------|--------------------------|----|--------------------|----|--------------------|----|
|                        |                            |                          |    |                    |    |                    |    |
| Report:                |                            | 924                      | 11 | 3190               | 24 | 4114               | 35 |
| Beaulacien Co.         | 10-366                     |                          |    | 13                 | 69 | 13                 | 69 |
| "                      | "-367                      |                          |    | 13                 | 69 | 13                 | 69 |
| "                      | "-368                      |                          |    | 13                 | 69 | 13                 | 69 |
| "                      | "-369                      |                          |    | 13                 | 69 | 13                 | 69 |
| "                      | "-370                      |                          |    | 13                 | 69 | 13                 | 69 |
| Lewis A. C.            | 11-213                     |                          |    | 13                 | 69 | 13                 | 69 |
| "                      | "-214                      |                          |    | 13                 | 69 | 13                 | 69 |
| "                      | "-215                      |                          |    | 13                 | 69 | 13                 | 69 |
| "                      | "-218                      |                          |    | 17                 | 52 | 17                 | 52 |
| Beaton et Smith        | "-219                      |                          |    | 17                 | 52 | 17                 | 52 |
| "                      | "-220                      |                          |    | 13                 | 69 | 13                 | 69 |
| "                      | "-221                      |                          |    | 13                 | 69 | 13                 | 69 |
| "                      | "-222                      |                          |    | 13                 | 69 | 13                 | 69 |
| Lewis A. C.            | "-223                      |                          |    | 13                 | 69 | 13                 | 69 |
| "                      | "-224                      |                          |    | 13                 | 69 | 13                 | 69 |
| "                      | "-225                      |                          |    | 13                 | 69 | 13                 | 69 |
| Dobbin F. A.           | "-226                      |                          |    | 13                 | 69 | 13                 | 69 |
| "                      | "-227                      |                          |    | 13                 | 69 | 13                 | 69 |
| "                      | "-228                      |                          |    | 13                 | 69 | 13                 | 69 |
| Vith F. G.             | "-229                      |                          |    | 13                 | 69 | 13                 | 69 |
| "                      | "-230                      |                          |    | 13                 | 69 | 13                 | 69 |
| "                      | "-231                      |                          |    | 13                 | 69 | 13                 | 69 |
| Lewis A. C.            | "-232                      |                          |    | 13                 | 69 | 13                 | 69 |
| A reporter             |                            | 924                      | 11 | 3512               | 77 | 4436               | 88 |

182

Rue St Laurent (suite)

Copie, volume 930

280

| Noms des propriétaires | N <sup>o</sup> du cadastre | Branchée du service privé |    | Branchée de l'égout |    | Répartition totale |    |
|------------------------|----------------------------|---------------------------|----|---------------------|----|--------------------|----|
|                        |                            |                           |    |                     |    |                    |    |
| Report                 |                            | 924                       | 11 | 3512                | 77 | 4436               | 88 |
| Lewis A E              | 11-233                     |                           |    | 13                  | 69 | 13                 | 69 |
| " " "                  | 11-234                     |                           |    | 13                  | 69 | 13                 | 69 |
| " " "                  | " 235                      |                           |    | 13                  | 69 | 13                 | 69 |
| " " "                  | " 236                      |                           |    | 13                  | 69 | 13                 | 69 |
| " " "                  | " 237                      |                           |    | 13                  | 69 | 13                 | 69 |
| " " "                  | " 238                      |                           |    | 13                  | 69 | 13                 | 69 |
| " " "                  | " 239                      |                           |    | 13                  | 69 | 13                 | 69 |
| " " "                  | " 240                      |                           |    | 13                  | 69 | 13                 | 69 |
| " " "                  | " 241                      |                           |    | 13                  | 69 | 13                 | 69 |
| " " "                  | " 242                      |                           |    | 13                  | 69 | 13                 | 69 |
| " " "                  | " 243                      |                           |    | 13                  | 69 | 13                 | 69 |
| " " "                  | " 244                      |                           |    | 13                  | 69 | 13                 | 69 |
| " " "                  | " 245                      |                           |    | 13                  | 69 | 13                 | 69 |
| " " "                  | " 246                      |                           |    | 13                  | 69 | 13                 | 69 |
| " " "                  | " 247                      |                           |    | 13                  | 69 | 13                 | 69 |
| " " "                  | " 248                      |                           |    | 13                  | 69 | 13                 | 69 |
| " " "                  | " 249                      |                           |    | 13                  | 69 | 13                 | 69 |
| " " "                  | " 250                      |                           |    | 13                  | 69 | 13                 | 69 |
| Prive D <sup>r</sup>   | " 251                      | 24                        | 16 | 13                  | 69 | 37                 | 85 |
| " "                    | " 252                      |                           |    | 13                  | 69 | 13                 | 69 |
| Lewis A. E.            | " 253                      |                           |    | 13                  | 69 | 13                 | 69 |
| " " "                  | " 254                      |                           |    | 13                  | 69 | 13                 | 69 |
| " " "                  | " 255                      |                           |    | 13                  | 69 | 13                 | 69 |
| A Reporter             |                            | 948                       | 27 | 3827                | 64 | 4775               | 91 |

Rue St Laurent (suite)

Copied, index 930.

279

| Report.     |        | 948 | 27 | 3827 | 64 | 4775 | 91 |
|-------------|--------|-----|----|------|----|------|----|
| Lewis A.E   | 10-256 |     |    | 13   | 69 | 13   | 69 |
| " " "       | "-257  |     |    | 13   | 69 | 13   | 69 |
| " " "       | "-258  |     |    | 13   | 69 | 13   | 69 |
| " " "       | "-259  |     |    | 13   | 69 | 13   | 69 |
| " " "       | "-260  |     |    | 13   | 69 | 13   | 69 |
| " " "       | "-261  |     |    | 13   | 69 | 13   | 69 |
| " " "       | "-262  |     |    | 13   | 69 | 13   | 69 |
| " " "       | "-263  |     |    | 13   | 69 | 13   | 69 |
| " " "       | "-264  |     |    | 13   | 69 | 13   | 69 |
| " " "       | "-265  |     |    | 13   | 69 | 13   | 69 |
| " " "       | "-266  |     |    | 13   | 14 | 13   | 14 |
| " " "       | "-267  |     |    | 12   | 59 | 12   | 59 |
| " " "       | "-269  |     |    | 12   | 59 | 12   | 59 |
| " " "       | "-270  |     |    | 13   | 14 | 13   | 14 |
| " " "       | "-271  | 18  | 62 | 13   | 69 | 32   | 31 |
| " " "       | "-272  |     |    | 13   | 69 | 13   | 69 |
| " " "       | "-273  |     |    | 13   | 69 | 13   | 69 |
| " " "       | "-274  |     |    | 13   | 69 | 13   | 69 |
| " " "       | "-275  |     |    | 13   | 69 | 13   | 69 |
| " " "       | "-276  |     |    | 13   | 69 | 13   | 69 |
| " " "       | "-277  |     |    | 13   | 69 | 13   | 69 |
| " " "       | "-278  |     |    | 13   | 69 | 13   | 69 |
| " " "       | "-279  |     |    | 13   | 69 | 13   | 69 |
| La Reporter |        | 966 | 89 | 4139 | 21 | 5106 | 10 |



Rue St Laurent (suite)

Copie, n<sup>o</sup> 930.

| Noms des propriétaires | N <sup>o</sup> du cadastre | Tranche du service privé | Tranche de l'égout | Répartition totale. |
|------------------------|----------------------------|--------------------------|--------------------|---------------------|
| Report                 |                            | 966 89                   | 4139 21            | 5106 10             |
|                        | 11-280.                    |                          | 13 69              | 13 69               |
|                        | " 281                      |                          | 13 69              | 13 69               |
|                        | " 282                      |                          | 13 69              | 13 69               |
| Charbonneau            | " 283                      |                          | 13 69              | 13 69               |
| "                      | " 284                      |                          | 13 69              | 13 69               |
| "                      | " 285                      |                          | 13 69              | 13 69               |
|                        |                            | 966 89.                  | 4221 35            | 5188 24             |

Montreal, 29 Mars 1894.

Préparé par:

J. Guite Vanier

Ingénieur St Louis du Mile End.

Copie bureau

Feuille additionnelle à la Répartition des Taxes à être faits par la Montreal Water & Power Co. aux propriétaires de la Municipalité

Rue St. Laurent (suite)

|                |        |         |          |
|----------------|--------|---------|----------|
| Report         | 966 89 | 4221 35 | 5188 24. |
| 47-440.        |        | 18 07   | 18 07    |
| Total égalité. | 966 89 | 4239 42 | 5206 31  |

Montreal, 5 Avril 1895.

Préparé par

Ingénieur, St Louis du Mile End.

278

- I. - 25 mars 1896

Quantités pour répartition des tuyaux à l'eau  
Ville St. Louis.

Rue Clarke.

Longueur 3000 pieds

Tranchée 54.000 pieds cubes.



Profondeur moyenne du soc 3,45 pds.

Roc = 1069 verges cubes.

Terre 931 id id

Rue Maguire

(de Beaubien à Gaspé)

Longueur 459 pieds

Tranchée 8262 pieds cubes.



Profondeur moyenne du soc 4,10 pieds

Roc = 198 verges cubes.

Terre. 108 id id

Rue St. Eugène.

(de Cartigny à St. Dominique)

Longueur 321 pieds

Tranchée 5778 pieds cubes.



Profondeur moyenne du soc 3,70 pieds.

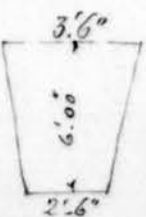
Roc = 123 verges cubes

Terre. 91 id id

Rue Stuart (de St. Joseph à St. Louis)

Longueur 512 pieds

Tranchée 9216 pieds cubes.



Profondeur moyenne du soc 2,87 pieds

Roc = 149 verges cubes

Terre. 192½ id id

287

Rue Beaubien

(de St. Eugène à Maguire)

Longueur - 360 pieds

Tranchée - 6480 pieds cubes



Profondeur moyenne du roc 3,85 pieds

Roc - 144  $\frac{2}{3}$  verges cubes

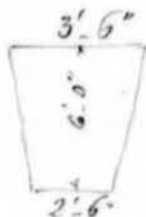
Terre - 95  $\frac{1}{3}$  id id

Rue Yonge

(de Parc à Madison)

Longueur - 383 pieds

Tranchée - 6894 pieds cubes



Profondeur moyenne du roc 3,96 pieds

Roc - 158  $\frac{2}{3}$  verges cubes

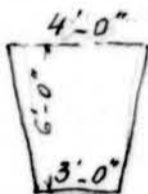
Terre - 96  $\frac{1}{2}$  id id

Rue St. Louis

(de Parc aux limites)

Longueur 382 pieds

Tranchée 8022 pieds cubes



Profondeur moyenne du roc 3,76 pieds

Roc - 176 verges cubes

Terre - 121 id id

Montreal, 26 Mars 1896 -

286

revisé  
agrandi

Daniel 96

Calcul des quantités de travaux d'excavation exécutés  
par les propriétaires de la Ville St Louis pour le forage  
des troupes de service d'eau de la Montreal Water &  
Power Co. —

Clarke.

Copie  
voir note 930

| Noms<br>des propriétaires       | Numéros<br>des<br>Cadastrés | Longueurs<br>de la tranchée | Profondeurs<br>des puits | Profondeurs<br>de la terre | Quantité<br>de terre | Quantité<br>de terre | Volumen |
|---------------------------------|-----------------------------|-----------------------------|--------------------------|----------------------------|----------------------|----------------------|---------|
| B. St-Jean                      | ↓ 11-416                    | 33                          | 5'6"                     |                            | 16.80                |                      | ✓       |
| C. Desaut                       | ↓ 1/2 11-434                |                             | 2'0"                     | 3'6"                       | 5.33                 | 11.47                | ✓       |
| O. Laroc                        | ↓ 11-434                    |                             | 2'0"                     | 3'6"                       | 5.33                 | 11.47                | ✓       |
| L. St-Amour <del>Paquette</del> | ↓ 11-420                    |                             | 2'6"                     | 3'0"                       | 6.80                 | 10.00                | ✓       |
| F. Martin                       | ↓ 11-419                    |                             | 0'8"                     | 4'0"                       | 1.69                 | 15.11                | ✓       |
| E. Fortin                       | ↓ 11-417                    |                             | 1'6"                     | 4'0"                       | 3.92                 | 12.88                | ✓       |
| Nephthalie Lapierre             | ↓ 11-432                    |                             | 2'0"                     | 3'6"                       | 5.33                 | 11.47                | ✓       |
| F. Jubinville                   | ↓ 11-342                    |                             | 2'0"                     | 3'6"                       | 5.33                 | 11.47                | ✓       |
| F. H. Laplante                  | ↓ 11-348                    |                             | 2'6"                     | 3'0"                       | 6.80                 | 10.00                | ✓       |
| Jr. Desmarais                   | ↓ 11-335                    |                             |                          | 5'6"                       |                      | 16.80                | ✓       |
| E. Brunelle                     | ↓ 11-345                    |                             | 1'10"                    | 3'8"                       | 4.85                 | 11.95                | ✓       |
| A. et H. Paquette               | ↓ 11-347                    |                             | 2'6"                     | 3'0"                       | 6.80                 | 10.00                | ✓       |
| S. Calameau                     | ↓ 11-370                    |                             | 3'0"                     | 2'6"                       | 8.32                 | 8.48                 | ✓       |
| I. Charbonneau                  | ↓ 11-377                    |                             | 1'6"                     | 4'0"                       | 3.92                 | 12.88                | ✓       |
| A. Marceau                      | ↓ 11-443                    |                             | 1'6"                     | 4'0"                       | 3.92                 | 12.88                | ✓       |
| J. Lelletier                    | ↓ 11-338                    |                             | 2'10"                    | 2'8"                       | 7.83                 | 8.97                 | ✓       |
| J. R. Sauvageau                 | ↓ 11-436                    |                             | 2'0"                     | 3'6"                       | 5.33                 | 11.47                | ✓       |
| F. Desormeaux                   | ↓ 11-421                    |                             | 2'10"                    | 2'8"                       | 7.83                 | 8.97                 | ✓       |
| E. Thibault                     | ↓ 11-488                    |                             | 3'0"                     | 2'6"                       | 8.32                 | 8.48                 | ✓       |
| J. B. Beaumont                  | ↓ 11-436                    |                             | 2'0"                     | 3'6"                       | 5.33                 | 11.47                | ✓       |

18

- 2 -

## Clarke (suite)

*Copie  
Vois ordo 930*

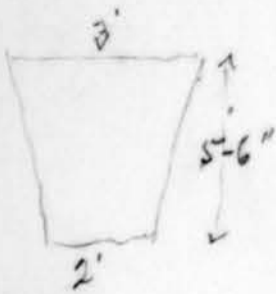
| Noms<br>des propriétaires | Numero<br>des<br>Cadastré | Longueur<br>de la bande | Profondeur<br>du roc. | Profondeur de<br>la terre. | Quantité<br>de roc. | Quantité<br>de terre | Remplissage |
|---------------------------|---------------------------|-------------------------|-----------------------|----------------------------|---------------------|----------------------|-------------|
| <i>Report:</i>            |                           |                         |                       |                            |                     |                      |             |
| De O. Thibeau             | 11-435                    | 33                      | 1' 10"                | 3' 8"                      | 4.85                | 11.95                | ✓           |
| L. Grandmaison            | 11-334                    |                         | 2' 0"                 | 3' 6"                      | 5.33                | 11.47                | ✓           |
| H. Pigeon                 | 11-335                    |                         |                       | 5' 6"                      |                     | 16.80                | ✓           |
| A. Garsin                 | 11-417                    |                         | 1' 6"                 | 4' 0"                      | 3.92                | 12.88                | ✓           |
| Louis Felix               | 11-440                    |                         | 3' 0"                 | 2' 6"                      | 8.32                | 8.48                 | ✓           |
| J. Therrin                | 11-334                    |                         | 1' 6"                 | 4' 0"                      | 3.92                | 12.88                | ✓           |
| Louis Corclon             | 11-439                    |                         | 2' 6"                 | 3' 0"                      | 6.80                | 10.00                | ✓           |
| T. R. Carle               | 11-445                    |                         | 1' 6"                 | 4' 0"                      | 3.92                | 12.88                | ✓           |
| Godin & Gorman            | 11-352                    |                         |                       | 5' 6"                      |                     | 16.80                | ✓           |
| E. Pigeon                 | 11-441                    |                         | 1' 6"                 | 4' 0"                      | 3.92                | 12.88                | ✓           |
| Leandre Marry             | 11-354                    |                         | 1' 8"                 | 3' 10"                     | 4.38                | 12.42                | ✓           |
| Mariusse Blain            | 11-336                    |                         | 8"                    | 4' 10"                     | 1.69                | 15.11                | ✓           |
| Jos. Beaumont             | 11-435                    |                         | 1' 10"                | 3' 8"                      | 4.85                | 11.95                | ✓           |
| J. Charbonneau            | 11-374                    |                         | 3' 3"                 | 2' 3"                      | 9.09                | 7.71                 | ✓           |
| Lafont et al.             | 11-353                    |                         | 1' 6"                 | 4' 0"                      | 3.92                | 12.88                | ✓           |
| A. Cohier                 | 11-357                    |                         | 1' 0"                 | 4' 6"                      | 2.55                | 14.25                | ✓           |
| E. Allaire                | 11-359                    |                         | 2' 0"                 | 3' 6"                      | 5.33                | 11.47                | ✓           |
| T. F. Smith               | 11-446                    |                         | 1' 0"                 | 4' 6"                      | 2.55                | 14.25                | ✓           |
| P. Cloutier               | 11-348                    |                         | 2' 6"                 | 3' 0"                      | 6.80                | 10.00                | ✓           |
| M. Anouin & Paquette      | 11-421                    |                         | 2' 10"                | 2' 8"                      | 7.83                | 8.97                 | ✓           |
| A. Balcan                 | 11-443                    |                         | 1' 6"                 | 4' 0"                      | 3.92                | 12.88                | ✓           |

17

Montreal, 8 Avril, 1896.

Calcul des quantités de travaux d'excavation exécutés  
 par les propriétaires de la Ville St. Louis pour le forage  
 des tuyaux de service d'eau de la Montreal Water &  
 Power Co. —

St. Eugène



copie  
 no 0730

| Noms<br>des propriétaires | Numero<br>du<br>Cadastre | Longueur<br>de la tranchée | Profondeur<br>du roc. | Profondeur<br>de la terre | Quantité<br>de roc | Quantité<br>de terre | Remplissage |
|---------------------------|--------------------------|----------------------------|-----------------------|---------------------------|--------------------|----------------------|-------------|
| Louis Dubois              | 10-44                    | 26' 0"                     | 3' 6"                 | 2' 0"                     | 7.90<br>6.80       | 5.59<br>5.34         |             |

Montreal, 8 avril, 1896.

16

Calcul des quantités de travaux de décaissement exécutés par les propriétaires de la Ville St Louis pour le forage des tuyaux de service d'eau de la Montreal Water & Power Co.

Copie  
voir notes 930

Avenue du Parc.

| Noms<br>des propriétaires        | Numero<br>du<br>Cadastre | Longueur<br>tranchée | Profondeur<br>roc. | Profondeur<br>tranchée | Quantité<br>roc. | Quantité<br>tranchée | Pourcentage |
|----------------------------------|--------------------------|----------------------|--------------------|------------------------|------------------|----------------------|-------------|
| Georges Marcell                  | 12-11-13                 | 40                   | 2' 0"              | 3' 6"                  | 57.24            | 13.09                | v           |
| de Beaujeu et Consl. L. & P. Co. | 12-11-14                 | -                    | 2' 0"              | 3' 6"                  | 57.24            | 13.09                | v           |
| Charles Melcaig                  | 12-8-14                  | -                    | 3' 0"              | 2' 6"                  | 9.66             | 9.67                 | v           |
| Consl. L. & P. Co.               | 12-8-6<br>-<br>12-8-7    | -                    | 4' 0"              | 1' 6"                  | 12.12            | 6.21                 | v           |
| Morin                            |                          | -                    | -                  | -                      | -                | -                    | -           |
| A. T. State                      |                          | -                    | -                  | -                      | -                | -                    | -           |
| John Audenow                     | 12-8-5                   | -                    | 4' 0"              | 1' 6"                  | 12.12            | 6.21                 | v           |
| et Consl. L. & P. Co.            |                          | -                    | -                  | -                      | -                | -                    | -           |
| Predhomme                        | 12-9-8                   | -                    | 4' 6"              | 1' 0"                  | 14.07            | 4.26                 | v           |
| T. Milburne                      | 12-6-5<br>12-6-6         | -                    | 2' 6"              | 3' 0"                  | 6.81             | 11.52                |             |

15

Montreal, 8 avril 96

Copie  
Voy ordre 930

Calcul des quantités de travaux D'excavation exécutés  
par les propriétaires de la Ville St-Louis pour le fraage  
des tuyaux de service d'eau de la Montreal Water and  
Power Co. —

St-Laurent.

| Noms<br>des propriétaires | Numéro<br>du<br>Cadastré | Longueur<br>de la<br>tranchée | Profondeur<br>des rac. | Profondeur<br>de la fosse | Quantité<br>de roc      | Quantité<br>de terre    | Remplissage |
|---------------------------|--------------------------|-------------------------------|------------------------|---------------------------|-------------------------|-------------------------|-------------|
| Blaise Girard & Collard   | 10-17                    | 30                            | 3' 0" 2' 6"            |                           | 7.56<br><del>7.07</del> | 7.72<br><del>8.07</del> |             |
| A. Quimet                 | 11-232                   | ..                            | 4' 8" 0' 10"           |                           | 12.55                   | 2.72                    |             |
| Ecl. Desfont              | 10-4                     |                               | 3' 0" 2' 6"            |                           | 7.56<br><del>7.07</del> | 7.72<br><del>8.07</del> |             |

Montreal, 8 avril, 1896.

14



Copie  
Vois arch 930

Calcul des quantités de travaux de déviation exécutés par  
les propriétaires de la Ville St-Louis pour le forage des  
tuyaux de service d'eau de la Montreal Water & Power Co. -

Cargram.

| Noms<br>des propriétaires | Numero<br>du<br>Cadastre | Longueur<br>de la conduite | Profondeur<br>du<br>roc. | Profondeur<br>de la terre | Quantité<br>de roc. | Quantité<br>de terre | Pomp. levage |
|---------------------------|--------------------------|----------------------------|--------------------------|---------------------------|---------------------|----------------------|--------------|
| M. Lacombe                | 10-109                   | 50'                        | 5'0"                     | 6"                        | 13.61               | 1.67                 |              |
| A. Charpentier & Co.      | 10-66                    | 30'0"                      | 2'8"                     | 2'10"                     | 6.64                | 8.64                 |              |
| A. Charpentier            | 10-89                    | -                          | 2'8"                     | 2'10"                     | 6.64                | 8.64                 |              |

13

Montreal, 8 avril 96

Calcul des quantités de travaux d'excavation exécutés par  
 les propriétaires de la Ville d'Aloues pour le forage des  
 tuyaux de source d'eau de la Montreal Water & Power Co.

St. Dominique.

Copie  
 Visé n° 930,

| Noms<br>des propriétaires | Numéro<br>des<br>Cadastrés | Longueur<br>de la tranchée | Profondeur<br>des puits | Profondeur<br>de la terre | Quantité<br>de roc | Quantité<br>de terre | Rampelage |
|---------------------------|----------------------------|----------------------------|-------------------------|---------------------------|--------------------|----------------------|-----------|
| Jos. Fournier             | 122.                       | 21' 3"                     | 5' 11"                  | 1' 7"                     | 7.24               | 3.58 <sup>v</sup>    |           |
| Louis Daze                | 10-11                      | "                          | "                       | 5' 6"                     | <del>6.69</del>    | 4.43                 |           |
| Lust. Bourds-Muets        | 10-10                      | "                          | 1' 0"                   | 4' 6"                     | 1.64               | 9.18 <sup>v</sup>    |           |
| Louis Daze                | 10-9                       | "                          | 0' 6"                   | 5' 0"                     | 0.80               | 10.08 <sup>v</sup>   |           |

12

Montreal, 8 avril 96

Calcul des quantités de travaux d'excavation, exécutés par  
 les propriétaires de la Ville St Louis pour le forage des  
 trous de service d'eau de la Montreal Water & Power Co.

Copie  
 Voir anche 130

de Gaspé

| Noms<br>des propriétaires | Noms<br>des<br>Cadastr | Longueur<br>de la tranchée | Profondeur<br>du roc | Profondeur<br>de la terre | Quantité<br>de roc | Quantité<br>de terre | Remarques |
|---------------------------|------------------------|----------------------------|----------------------|---------------------------|--------------------|----------------------|-----------|
| I. & E. Cardin            | 10-99                  | 25                         | 3' 9"                | 1' 9"                     | 8.12               | 4.61                 |           |
| J. P. et D. Abel          | 10-103                 |                            | 5' 6"                |                           | 12.73              |                      |           |

Montreal, 8 avril. 96

11

Calcul des quantités de travaux d'excavation effectués  
 par les propriétaires de la Ville St Louis pour le forage  
 des tuyaux de service d'eau de la Montreal Water &  
 Power Co. —

St. Louis.

Copie  
 Voir ordre 930

| Noms<br>des propriétaires | Numero<br>du<br>Cadastré | Longueur<br>de la tranchée | Profondeur<br>des rocs | Profondeur<br>de la buse | Quantité<br>de roc. | Quantité<br>de terre | Remplissage |
|---------------------------|--------------------------|----------------------------|------------------------|--------------------------|---------------------|----------------------|-------------|
| Cie. Exposition Montreal. | 15.                      | 40'                        | 1'6"                   | 4'0"                     | 4.76                | 15.61                |             |
| Luett. Lourds Mueets      | 12-2-63                  |                            | 4'6"                   | 1'0"                     | 16.06               | 4.30                 |             |
| Leandre Demers            | 12-2-45                  |                            | 4'6"                   | 1'0"                     | 16.06               | 4.30                 |             |
| W. Auimet                 | 12-2-67                  |                            | 2'8"                   | 2'10"                    | 8.85                | 11.52                |             |

10

Montreal, 8 avril. 96.

Calcul des quantités de travaux de décaissement exécutés par les propriétaires de la Ville St-Louis pour le forage des tuyaux de service d'eau de la Montreal Water Power Co. -

Fortin.

| Noms des propriétaires     | Numero des Cadastre | Longueur de la tranchée | Profondeur de son | Profondeur de terre | Quantité de son | Quantité de terre | Remplissage |
|----------------------------|---------------------|-------------------------|-------------------|---------------------|-----------------|-------------------|-------------|
| Cleophas Dubois            | 137-156             | 21' 0"                  | 0                 | 5' 6"               | 10.69           |                   |             |
| Albert Legault             | 137-118             | 21' 0"                  | 0                 | 5' 6"               | 10.69           |                   |             |
| Co. Canadienne d'Appareils |                     |                         |                   |                     |                 |                   |             |

Copie  
Voyez volume 950

9

Montreal, 8 Avril, 96

Calcul des Quantités de travaux Excavation exécutés  
 par les propriétaires de la Ville St Louis pour le forage  
 des tuyaux service d'eau de la (Montreal Water &  
 Power Co. — Rue Mont-Royal.

Copie  
 N<sup>o</sup> 930

| Noms<br>des propriétaires | Numero<br>des<br>Cadastr | Longueur de<br>la tranchée | Profondeur<br>des soc. | Profondeur<br>de la terre | Quantité de<br>roc.      | Quantité de<br>terre    | Remplissage |
|---------------------------|--------------------------|----------------------------|------------------------|---------------------------|--------------------------|-------------------------|-------------|
| W. H. D. Young            | 107-132<br>et 133        | 25' 0"                     | 2' 6"                  | 3' 0"                     | <del>4.95</del><br>7.509 | <del>7.64</del><br>7.78 |             |
| M. Garsaud                | 159-8                    | 25' 0"                     | 0                      | 5' 6"                     |                          | 12.73                   |             |
| J. Chalifoux              | 13-65                    | 25'                        | 0                      | 5' 6"                     |                          | 12.73                   |             |
| J. Chalifoux              | 13-66                    | 25'                        | 0                      | 5' 6"                     |                          | 12.73                   |             |

Montreal, 8 Avril, 1896.

8

Calcul des quantités de travaux d'excavation effectués  
 par les propriétaires de la Ville de St Louis pour le forage des  
 tuyaux de service d'eau de la Montreal Water & Power Co.

Stuart.

Copie  
 Voir ordre 930

| Noms des propriétaires    | Numero<br>du<br>Cadastré | Longueur<br>de la tranchée | Profondeur<br>du roc | Profondeur<br>de la terre | Quantité<br>de roc   | Quantité<br>de terre | Remplissage |
|---------------------------|--------------------------|----------------------------|----------------------|---------------------------|----------------------|----------------------|-------------|
| D. Guindon ?              | 137-173                  | 25'0"                      | 0'0"                 | 5'6"                      |                      | 12.73                |             |
| E. Migneron               | 137-305                  |                            | 0'6"                 | 5'0"                      | 0.98                 | 11.75                |             |
| E. Labonde (partie)       | 137-303                  |                            | 2'6"                 | 3'0"                      | <del>4.75</del> 5.09 | <del>7.75</del> 7.64 |             |
| Cie. Canadienne d'Alprov. | 137-311                  |                            | 1'8"                 | 3'10"                     | 3.32                 | 9.41                 |             |

7

Montreal, 8 avril 96

Calcul des quantités de travaux d'excavation exécutés  
 par les propriétaires de la Ville St. Louis pour le forage  
 des tuyaux de service d'eau de la Montreal Water &  
 Power Co. —

Young.

Copie  
 Voir ordre 930

| Noms<br>des propriétaires | Numéro<br>du<br>Cadastré | Longueur de<br>la tranchée | Profondeur<br>du roc. | Profondeur<br>de la terre. | Quantité<br>de roc | Quantité<br>de terre | Pemblings |
|---------------------------|--------------------------|----------------------------|-----------------------|----------------------------|--------------------|----------------------|-----------|
| E. Rinfret dit Malouin    | 12-2-93                  | 33' 0"                     | 2' 0"                 | 3' 6"                      | 5.33               | 11.47                |           |
|                           | 12-2-75                  |                            | 1' 2"                 | 4' 4"                      | 3.00               | 13.80                |           |
| Inst. des Sourds-Muets    | 12-2-95                  |                            | 3' 6"                 | 2' 0"                      | 9.92               | 6.88                 |           |
| "                         | 12-2-94                  |                            | 2' 3"                 | 3' 3"                      | 6.05               | 10.75                |           |
| "                         | 12-2-90                  |                            | 2' 6"                 | 3' 0"                      | 6.80               | 10.00                |           |
| "                         | 12-2-91                  |                            | 2' 0"                 | 3' 6"                      | 5.33               | 11.47                |           |
| "                         | 12-2-74                  |                            | 1' 6"                 | 4' 0"                      | 3.92               | 12.88                |           |

Montreal, 8 Avril, 1896.

6



Copie  
Voir archives 930

Calcul des quantités de travaux d'excavation exécutés par  
les propriétaires de la Ville St-Louis pour le forage des  
truyaux de service d'eau de la Montreal Water & Power Co.

Maguire

| Noms<br>des propriétaires | Numéro<br>du<br>Cadastré. | Longueur<br>de la tranchée | Profondeur<br>roc | Profondeur<br>terre | Quantité<br>roc | Quantité<br>terre | Pourcentage |
|---------------------------|---------------------------|----------------------------|-------------------|---------------------|-----------------|-------------------|-------------|
| Labille & Berthelet       | 10-70                     | 30-0                       | 3' 0"             | 2' 6"               | 7.56            | 7.72              |             |
| A. de Villers             | 10-111                    |                            | 5' 0"             | 0' 6"               | 13.61           | 1.67              |             |
| Pierre Vidal              | 10-110                    |                            | 4' 6"             | 1' 0"               | 12.05           | 3.23              |             |
| R. Labille                | 10-110                    |                            | 4' 6"             | 1' 0"               | 12.05           | 3.23              |             |

5

Montreal, 8 avril, 96

Calcul des quantités de travaux d'excavation exécutés  
 par les propriétaires de la Ville St Louis pour le forage  
 des tuyaux de service d'eau de la Montreal Water and  
 Power Co. —

Beaubien.

Copie  
 Voir arch. 930

| Noms<br>des propriétaires | Numero<br>des<br>Cadastre | Longueur<br>de la tranchée | Profondeur<br>des socs | Profondeur<br>de la tranchée | Quantité<br>de socs. | Quantité<br>de terre. | Remplissage. |
|---------------------------|---------------------------|----------------------------|------------------------|------------------------------|----------------------|-----------------------|--------------|
| A. Lafrenière             | 10-46                     | 30'                        | 5'6"                   |                              | 15.27                |                       |              |
| Comte Ecoles              | 10-30                     | .                          | 3'6"                   | 2'0"                         | 9.02                 | 6.25                  |              |
| N. Patenaude              | 10-45                     | .                          | 3'6"                   | 2'0"                         | 9.02                 | 6.25                  |              |

Montreal, 8 Avril, 1896.

IX

Calcul des quantités de travaux de décaissement exécutés  
 par les propriétaires de la Ville de Montréal pour le forage des tuyaux  
 de service d'eau de la Montreal Water and Power Co.

Robin.

Copie  
 pris archive 930

| Noms<br>des propriétaires              | Numero<br>des<br>Cadastre | Longueur<br>tranche | Profondeur<br>No. | Profondeur<br>lignes | Quantité<br>no. | Quantité<br>lignes | Pemphlings |
|----------------------------------------|---------------------------|---------------------|-------------------|----------------------|-----------------|--------------------|------------|
| I. Lemieux                             | 139.                      | 22'6"               | 0'0"              | 5'6"                 |                 | 11.46              |            |
| L. Desforges                           | 167-10                    | 22'6"               | 0'0"              | 5'6"                 |                 | 11.46              |            |
| S. Métique                             | 184.                      | 22'6"               | 3'6"              | 2'0"                 | 6.63            | 4.93               |            |
| D <sup>e</sup> J <sup>e</sup> Lefebvre | 168-21                    | 22'6"               | 5'6"              | 0'0"                 |                 | 11.46              |            |

Montréal, 8 Avril. 96

3

Calcul des quantités de travaux d'excavation exécutés par les propriétaires de la Ville St. Louis pour le forage des tuyaux de service d'eau de la Montreal Water & Power Co.

Cadieux.

Copie  
Vois ardoles 9/30

| Noms<br>des propriétaires | Numero<br>du<br>Cadastre | Longueur de<br>la tranchée | Profondeur<br>du soc | Profondeur de<br>la tête. | Quantité<br>de soc. | Quantité<br>de tête. | Remplissage |
|---------------------------|--------------------------|----------------------------|----------------------|---------------------------|---------------------|----------------------|-------------|
| H. Valiquette             | 137-113                  | 25'                        |                      | 5' 6"                     |                     | 12.73                |             |
| J. B. Brunet              | 137-147                  | 25'                        |                      | 5' 6"                     |                     | 12.73                |             |
| Mathias Sigouin           | 137-102                  |                            | 0' 6"                | 5' 0"                     | 0.98                | 11.75                |             |

2

Montreal, 8 avril. 96

Calcul des quantités de travaux d'excavation exécutés par  
 les propriétaires de la Ville St Louis pour le forage des tuyaux de  
 service d'eau de la Montreal Water and Power Co.

Copie  
 Voir ordre 930

St. Joseph.

| Noms<br>des propriétaires | Numéro<br>du<br>Cadastre | Longueur<br>de la tranchée | Profondeur<br>des ros. | Profondeur<br>de la terre | Quantité<br>de ros. | Quantité<br>de terre | Remplissage |
|---------------------------|--------------------------|----------------------------|------------------------|---------------------------|---------------------|----------------------|-------------|
| Sœurs de la Providence    | 137.                     | 50'                        | 2' 0"                  | 3' 6"                     | 8.04                | 17.42                |             |

Montreal, 8 Avril. 96.

P49/C5,28



le 13 avr 96

Rem de J. W. au vis rôle de renuise de quinze  
hautes services privés d'acquies de la rue du Parc.  
concernant les lots de cadastre 2(12.11.13), 2(12.11.14), 2(12.11.15),  
2(12.8.6) 2(12.8.7), 2(12.8.5), 2(12.9.8), (12.6.5) & (12.6.6).

A. F. Vincent  
Sec. Sup. par J. W.

20

P49/C5,28

1 2 3 4 5 6 7 8

Bureau

16 avril 96

Ville St-Louis.

Répartition des remises à être faites par la "Montreal Water and Power Co."

aux propriétaires de la Ville.

Rue Clarke  
(de Louis à Bernard)

Copie  
Ving quatre 930

| Noms des propriétaires    | N <sup>os</sup> du cadastre | Tranchée du service privé. | Tranchée de l'égout. | Répartition totale. |
|---------------------------|-----------------------------|----------------------------|----------------------|---------------------|
| A. C. Lewis               | 11-194                      |                            | 61 09                | 61 09               |
| J. B. Vanier              | "-333                       |                            | 28 04                | 28 04               |
| E. Grandmaiton            | 1/2"-334                    | 16 19                      | 16 26                | 32 45               |
| Jos. Therrien             | 1/2"-334                    | 13 02                      | 16 26                | 29 28               |
| H. Tignon                 | 1/2"-335                    | 4 20                       | 16 26                | 20 46               |
| J. Desmarais              | 1/2"-335                    | 4 20                       | 16 26                | 20 46               |
| Jos. Galois               | 1/2"-336                    |                            | 16 26                | 16 26               |
| M. Klau                   | 1/2"-336                    | 8 00                       | 16 26                | 34 26               |
| C. Charbonneau            | 1/2"-337                    |                            | 16 26                | 16 26               |
| J. Allaire                | 1/2"-337                    |                            | 16 26                | 16 26               |
| D <sup>e</sup> L. Beaupré | 1/2"-338                    |                            | 16 26                | 16 26               |
| J. Pelletier              | 1/2"-338                    | 21 92                      | 16 26                | 38 09               |
| Jean Vaillancourt         | 1/2"-339                    |                            | 16 26                | 16 26               |
| "                         | 1/2"-339                    |                            | 16 26                | 16 26               |
| Frd. Jubinville           | "-342                       | 16 19                      | 20 80                | 36 99               |
| "                         | "-343                       |                            | 20 80                | 20 80               |
| "                         | p.-344                      |                            | 18 84                | 18 84               |
| J. B. Racine              | p.-344                      |                            | 13 64                | 13 64               |
| Crest Brunelle            | 1/2"-345                    | 7 55                       | 16 26                | 23 81               |
| "                         | 1/2"-345                    | 7 55                       | 16 26                | 23 81               |
| Jos. Jubinville           | 1/2"-345                    |                            | 16 26                | 16 26               |
| à reporter                | #                           | 98 72                      | 407 11               | 505 83              |

40

-2-

Clarke (suite)

Copie  
Voies ordres 930

| Noms des<br>propriétaires | No. des<br>Cadastrés | Tranchés de<br>services pris |    | Tranchés de<br>l'égoût |    | Répartition<br>totale. |    |
|---------------------------|----------------------|------------------------------|----|------------------------|----|------------------------|----|
|                           |                      | fr                           | ct | fr                     | ct | fr                     | ct |
|                           |                      | 98                           | 72 | 407                    | 11 | 505                    | 83 |
| Reports                   |                      |                              |    |                        |    |                        |    |
| F. Bernard                | 1/2 11-346           |                              |    | 16                     | 26 | 16                     | 26 |
| H. Paquette               | 1/2 - - 347          | 9                            | 75 | 16                     | 26 | 26                     | 01 |
| A. A. Paquette            | 1/2 - - 347          | 9                            | 75 | 16                     | 26 | 26                     | 01 |
| P. Cloutier               | 1/2 - - 348          | 19                           | 50 | 16                     | 26 | 35                     | 76 |
| F. X. Laplante            | 1/2 - - 348          | 19                           | 50 | 16                     | 26 | 35                     | 76 |
| Montreal Firehold Co.     | 1/2 - - 349          |                              |    | 16                     | 26 | 16                     | 26 |
| Jos. Deschambault         | 1/2 - - 349          |                              |    | 16                     | 26 | 16                     | 26 |
| D. Lalonde                | 1/2 - - 350          |                              |    | 16                     | 26 | 16                     | 26 |
| M. Blouffe                | 1/2 - - 350          |                              |    | 16                     | 26 | 16                     | 26 |
| M. Paquin                 | 1/2 - - 351          |                              |    | 16                     | 26 | 16                     | 26 |
| A. Paquin                 | 1/2 - - 351          |                              |    | 16                     | 26 | 16                     | 26 |
| Montreal Firehold Co.     | 1/2 - - 352          |                              |    | 16                     | 26 | 16                     | 26 |
| "                         | 1/2 - - 352          | 4                            | 20 | 16                     | 26 | 20                     | 46 |
| "                         | 1/2 - - 353          |                              |    | 16                     | 26 | 16                     | 26 |
| (Laforest et al.)         | 1/2 - - 353          | 13                           | 02 | 16                     | 26 | 29                     | 28 |
| (Massy)                   | 1/2 - - 354          | 14                           | 05 | 16                     | 26 | 30                     | 31 |
| "                         | 1/2 - - 354          |                              |    | 16                     | 26 | 16                     | 26 |
| "                         | 1/2 - - 355          |                              |    | 16                     | 26 | 16                     | 26 |
| "                         | 1/2 - - 355          |                              |    | 16                     | 26 | 16                     | 26 |
| "                         | 1/2 - - 356          |                              |    | 16                     | 26 | 16                     | 26 |
| "                         | 1/2 - - 356          |                              |    | 16                     | 26 | 16                     | 26 |
| (Solier)                  | 1/2 - - 357          | 9                            | 93 | 16                     | 26 | 26                     | 19 |
| "                         | 1/2 - - 357          |                              |    | 16                     | 26 | 16                     | 26 |
| "                         | 1/2 - - 358          |                              |    | 16                     | 26 | 16                     | 26 |
| "                         | 1/2 11-358           |                              |    | 16                     | 26 | 16                     | 26 |
| à reporter                | #                    | 198                          | 42 | 813                    | 61 | 1012                   | 03 |

39



Clarke (suite)

Copie  
Voir index 930

| Noms des propriétaires   | No. du Cadastre | Tractions |        | Tractions de l'égout |    | Répartition totale |    |
|--------------------------|-----------------|-----------|--------|----------------------|----|--------------------|----|
|                          |                 | Remises   | Prises | \$                   | ¢  | \$                 | ¢  |
| Reposés                  |                 | 198       | 42     | 813                  | 61 | 1012               | 03 |
| Montreal Fishhold Co 1/2 | 11-359          |           |        | 15                   | 26 | 15                 | 26 |
| (Allaire) .              | 1/2 . - 359     | 16        | 19     | 15                   | 26 | 32                 | 45 |
| "                        | 1/2 . - 360     |           |        | 15                   | 26 | 15                 | 26 |
| "                        | 1/2 . - 360     |           |        | 15                   | 26 | 15                 | 26 |
| "                        | 1/2 . - 360     |           |        | 15                   | 26 | 15                 | 26 |
| "                        | 1/2 . - 361     |           |        | 15                   | 26 | 15                 | 26 |
| "                        | 1/2 . - 362     |           |        | 15                   | 26 | 15                 | 26 |
| "                        | 1/2 . - 362     |           |        | 15                   | 26 | 15                 | 26 |
| "                        | 1/2 . - 363     |           |        | 15                   | 26 | 15                 | 26 |
| "                        | 1/2 . - 363     |           |        | 15                   | 26 | 15                 | 26 |
| "                        | 1/2 . - 364     |           |        | 15                   | 26 | 15                 | 26 |
| "                        | 1/2 . - 364     |           |        | 15                   | 26 | 15                 | 26 |
| "                        | 1/2 . - 365     |           |        | 15                   | 26 | 15                 | 26 |
| "                        | 1/2 . - 365     |           |        | 15                   | 26 | 15                 | 26 |
| R. B. Hills              | 1/2 . - 366     |           |        | 15                   | 26 | 15                 | 26 |
| "                        | 1/2 . - 366     |           |        | 15                   | 26 | 15                 | 26 |
| "                        | 1/2 . - 367     |           |        | 30                   | 54 | 30                 | 54 |
| George Galarnaud         | 1/2 . - 370     | 22        | 92     | 30                   | 54 | 53                 | 46 |
| Wm. Owens                | 1/2 . - 371     |           |        | 15                   | 26 | 15                 | 26 |
| "                        | 1/2 . - 371     |           |        | 15                   | 26 | 15                 | 26 |
| "                        | 1/2 . - 372     |           |        | 15                   | 26 | 15                 | 26 |
| "                        | 1/2 . - 372     |           |        | 15                   | 26 | 15                 | 26 |
| Montreal Fishhold Co 1/2 | 11-373          |           |        | 15                   | 26 | 15                 | 26 |
| "                        | 1/2 . - 373     |           |        | 15                   | 26 | 15                 | 26 |
| (Charbonneau) "          | 1/2 11-374      | 12        | 32     | 15                   | 26 | 28                 | 58 |
| à reporter               | #               | 262       | 18     | 1248                 | 67 | 1510               | 85 |

38

# Clarke (suite)

Copie  
Voy. ordre 930

| Noms des propriétaires | No. du Cadastre | Tranchie de Service privé |    | Tranchie de l'égal |    | Répartition totale  |                     |
|------------------------|-----------------|---------------------------|----|--------------------|----|---------------------|---------------------|
|                        |                 | #                         | ¢  | #                  | ¢  | #                   | ¢                   |
|                        |                 | 262                       | 19 | 1248               | 67 | 1510                | 85                  |
| Reporté                |                 |                           |    |                    |    |                     |                     |
| Montreal Firehold Co.  | 11-374          | 12                        | 33 | 16                 | 26 | <del>76</del><br>28 | <del>76</del><br>59 |
| "                      | 1/2 - 375       |                           |    | 16                 | 26 | 16                  | 26                  |
| "                      | 1/2 - 375       |                           |    | 16                 | 26 | 16                  | 26                  |
| "                      | 1/2 - 376       |                           |    | 16                 | 26 | 16                  | 26                  |
| "                      | 1/2 - 376       |                           |    | 16                 | 26 | 16                  | 26                  |
| La Charbonneau         | 1/2 - 377       | 13                        | 02 | 16                 | 26 | 29                  | 28                  |
| "                      | 1/2 - 377       |                           |    | 16                 | 26 | 16                  | 26                  |
| "                      | 1/2 - 378       |                           |    | 16                 | 26 | 16                  | 26                  |
| "                      | 1/2 - 378       |                           |    | 16                 | 26 | 16                  | 26                  |
| Montreal Firehold Co.  | 1/2 - 379       |                           |    | 16                 | 26 | 16                  | 26                  |
| "                      | 1/2 - 379       |                           |    | 16                 | 26 | 16                  | 26                  |
| "                      | 1/2 - 380       |                           |    | 26                 | 64 | 26                  | 64                  |
| "                      | 1/2 - 381       |                           |    | 16                 | 26 | 16                  | 26                  |
| "                      | 1/2 - 381       |                           |    | 16                 | 26 | 16                  | 26                  |
| "                      | 1/2 - 382       |                           |    | 16                 | 26 | 16                  | 26                  |
| "                      | 1/2 - 382       |                           |    | 16                 | 26 | 16                  | 26                  |
| "                      | 1/2 - 383       |                           |    | 16                 | 26 | 16                  | 26                  |
| "                      | 1/2 - 383       |                           |    | 16                 | 26 | 16                  | 26                  |
| "                      | 1/2 - 384       |                           |    | 16                 | 26 | 16                  | 26                  |
| "                      | 1/2 - 384       |                           |    | 16                 | 26 | 16                  | 26                  |
| "                      | 1/2 - 385       |                           |    | 16                 | 26 | 16                  | 26                  |
| "                      | 1/2 - 385       |                           |    | 16                 | 26 | 16                  | 26                  |
| "                      | 1/2 - 386       |                           |    | 16                 | 26 | 16                  | 26                  |
| "                      | 1/2 - 386       |                           |    | 16                 | 26 | 16                  | 26                  |
| Aimé Rousseau          | 11-387          |                           |    | 16                 | 26 | 16                  | 26                  |
| à reporter             |                 | 275                       | 20 | 1665               | 51 | 1940                | 71                  |

37

Rue Clarke (suite)

Copie  
Voir archives 930

| Noms des propriétaires | N <sup>o</sup> du cadastre | Branchée du service privé |    | Branchée de l'égout |    | Répartition totale |    |
|------------------------|----------------------------|---------------------------|----|---------------------|----|--------------------|----|
|                        |                            | \$                        | ¢  | \$                  | ¢  | \$                 | ¢  |
| Reports                |                            | 275                       | 20 | 1655                | 51 | 1940               | 71 |
| Mme Bourassa           | 11-387                     | 16                        | 26 | 16                  | 26 | 16                 | 26 |
| "                      | "-388                      | 30                        | 54 | 30                  | 54 | 30                 | 54 |
| J. C. Fory             | "-391                      | 30                        | 54 | 30                  | 54 | 30                 | 54 |
| "                      | 1/2"-392                   | 16                        | 26 | 16                  | 26 | 16                 | 26 |
| "                      | 1/2"-392                   | 16                        | 26 | 16                  | 26 | 16                 | 26 |
| J. C. Frost            | "-393                      | 16                        | 26 | 16                  | 26 | 16                 | 26 |
| A. C. Lewis            | "-190                      | 61                        | 09 | 61                  | 09 | 61                 | 09 |
| B. St-Jean             | "-416                      | 4                         | 20 | 29                  | 29 | 33                 | 49 |
| Armand Gascou          | 1/2"-417                   | 13                        | 02 | 16                  | 26 | 29                 | 28 |
| Edmond Fortier         | 1/2"-417                   | 13                        | 02 | 16                  | 26 | 29                 | 28 |
| J. C. L. Villeneuve    | 1/2"-418                   | 16                        | 26 | 16                  | 26 | 16                 | 26 |
| "                      | 1/2"-418                   | 16                        | 26 | 16                  | 26 | 16                 | 26 |
| François Martini       | 1/2"-419                   | 8                         | 09 | 16                  | 26 | 24                 | 26 |
| "                      | 1/2"-419                   | 16                        | 26 | 16                  | 26 | 16                 | 26 |
| Louis St-Amour         | 1/2"-420                   | 19                        | 50 | 16                  | 26 | 35                 | 76 |
| Joseph Desormeau       | 1/2"-420                   |                           |    | 16                  | 26 | 16                 | 26 |
| Jaquette et St-Amour   | 1/2"-421                   | 21                        | 82 | 16                  | 26 | 38                 | 08 |
| Philippé Desormeau     | 1/2"-421                   | 21                        | 82 | 16                  | 26 | 38                 | 08 |
| Milonite Noël          | 1/2"-422                   |                           |    | 16                  | 26 | 16                 | 26 |
| "                      | 1/2"-422                   |                           |    | 16                  | 26 | 16                 | 26 |
| Néphthalie Sapienza    | "-432                      | 16                        | 19 | 20                  | 80 | 36                 | 99 |
| J. C. Larose           | "-433                      |                           |    | 20                  | 80 | 20                 | 80 |
| Cleophas Frevost       | 1/2"-434                   | 16                        | 19 | 16                  | 26 | 32                 | 45 |
| Orvide Savoie          | 1/2"-434                   | 16                        | 19 | 16                  | 26 | 32                 | 45 |
| Jos Beaumont           | 1/2"-435                   | 15                        | 10 | 16                  | 26 | 31                 | 36 |
| à reporter             | \$                         | 440                       | 25 | 2167                | 51 | 2607               | 76 |

36

Clarke (suite)

Copie  
Voir archives 930

| Noms des propriétaires | N <sup>o</sup> du cadastre | Tranchée de service prise |    | Tranchée de l'égout |    | Répartition totale |    |
|------------------------|----------------------------|---------------------------|----|---------------------|----|--------------------|----|
|                        |                            | \$                        | ¢  | \$                  | ¢  | \$                 | ¢  |
| Reports                |                            | 440                       | 25 | 2167                | 51 | 2607               | 76 |
| D. W. O. Thibaudau     | 11-435                     | 15                        | 10 | 16                  | 26 | 31                 | 36 |
| J. A. Sauvageau        | 1/2 - 436                  | 16                        | 19 | 16                  | 26 | 32                 | 45 |
| J. B. Beaumont         | 1/2 - 436                  | 16                        | 19 | 16                  | 26 | 32                 | 45 |
| N. Boulton             | 1/2 - 437                  |                           |    | 16                  | 26 | 16                 | 26 |
| Montreal Freehold Co.  | 1/2 - 437                  |                           |    | 16                  | 26 | 16                 | 26 |
| "                      | 1/2 - 438                  |                           |    | 16                  | 26 | 16                 | 26 |
| C. A. Tanguay          | 1/2 - 438                  |                           |    | 16                  | 26 | 16                 | 26 |
| C. Gauthier            | 1/2 - 439                  |                           |    | 16                  | 26 | 16                 | 26 |
| Louis Gosselin         | 1/2 - 439                  | 19                        | 50 | 16                  | 26 | 35                 | 76 |
| Louis Filion           | 1/2 - 440                  | 22                        | 92 | 16                  | 26 | 39                 | 18 |
| "                      | 1/2 - 440                  |                           |    | 16                  | 26 | 16                 | 26 |
| W. Wells               | 1/2 - 442                  |                           |    | 16                  | 26 | 16                 | 26 |
| A. J. Barbier          | 1/2 - 442                  |                           |    | 16                  | 26 | 16                 | 26 |
| Montreal Freehold Co.  | 1/2 - 441                  |                           |    | 16                  | 26 | 16                 | 26 |
| (Pigeon)               | 1/2 - 441                  | 13                        | 02 | 16                  | 26 | 29                 | 28 |
| (Raban)                | 1/2 - 443                  | 13                        | 02 | 16                  | 26 | 29                 | 28 |
| (Marscau)              | 1/2 - 443                  | 13                        | 02 | 16                  | 26 | 29                 | 28 |
| "                      | 1/2 - 444                  |                           |    | 16                  | 26 | 16                 | 26 |
| "                      | 1/2 - 444                  |                           |    | 16                  | 26 | 16                 | 26 |
| (Carle)                | 1/2 - 445                  | 13                        | 02 | 16                  | 26 | 29                 | 28 |
| "                      | 1/2 - 445                  |                           |    | 16                  | 26 | 16                 | 26 |
| (Smith)                | 1/2 - 446                  | 9                         | 93 | 16                  | 26 | 26                 | 19 |
| "                      | 1/2 - 446                  |                           |    | 16                  | 26 | 16                 | 26 |
| "                      | 1/2 - 447                  |                           |    | 16                  | 26 | 16                 | 26 |
| "                      | 1/2 - 447                  |                           |    | 16                  | 26 | 16                 | 26 |
| à reporter             |                            | 592                       | 16 | 2574                | 01 | 3166               | 17 |

35

Clarke (suite)

Copie  
Voy ordue 930

| Noms des propriétaires | N <sup>o</sup> du cadastre | Tranchée du service privé |    | Tranchée de l'égout |    | Répartition totale |    |
|------------------------|----------------------------|---------------------------|----|---------------------|----|--------------------|----|
|                        |                            | ₤                         | ¢  | ₤                   | ¢  | ₤                  | ¢  |
| Reports                |                            | 592                       | 16 | 2574                | 01 | 3166               | 17 |
| Montreal Freehold Co   | 11-448                     |                           |    | 16                  | 26 | 16                 | 26 |
| "                      | 1/2"-448                   |                           |    | 16                  | 26 | 16                 | 26 |
| "                      | 1/2"-449                   |                           |    | 16                  | 26 | 16                 | 26 |
| "                      | 1/2"-449                   |                           |    | 16                  | 26 | 16                 | 26 |
| "                      | 1/2"-450                   |                           |    | 16                  | 26 | 16                 | 26 |
| "                      | 1/2"-450                   |                           |    | 16                  | 26 | 16                 | 26 |
| "                      | 1/2"-451                   |                           |    | 16                  | 26 | 16                 | 26 |
| "                      | 1/2"-451                   |                           |    | 16                  | 26 | 16                 | 26 |
| "                      | 1/2"-452                   |                           |    | 16                  | 26 | 16                 | 26 |
| "                      | 1/2"-452                   |                           |    | 16                  | 26 | 16                 | 26 |
| "                      | 1/2"-453                   |                           |    | 16                  | 26 | 16                 | 26 |
| "                      | 1/2"-453                   |                           |    | 16                  | 26 | 16                 | 26 |
| "                      | 1/2"-454                   |                           |    | 16                  | 26 | 16                 | 26 |
| "                      | 1/2"-454                   |                           |    | 16                  | 26 | 16                 | 26 |
| "                      | 1/2"-455                   |                           |    | 16                  | 26 | 16                 | 26 |
| "                      | 1/2"-455                   |                           |    | 16                  | 26 | 16                 | 26 |
| Peter Mc. Kenzie       | 1/2"-456                   |                           |    | 16                  | 26 | 16                 | 26 |
| "                      | 1/2"-456                   |                           |    | 16                  | 26 | 16                 | 26 |
| "                      | 1/2"-457                   |                           |    | 30                  | 54 | 30                 | 54 |
| J. Murphy              | 1/2"-486                   |                           |    | 30                  | 54 | 30                 | 54 |
| "                      | 1/2"-487                   |                           |    | 16                  | 26 | 16                 | 26 |
| "                      | 1/2"-487                   |                           |    | 16                  | 26 | 16                 | 26 |
| Ed. Thibeault          | 1/2"-488                   | 22                        | 92 | 16                  | 26 | 39                 | 18 |
| H. C. Crawford         | 1/2"-488                   |                           |    | 16                  | 26 | 16                 | 26 |
| C. Funnelle            | 1/2"-489                   |                           |    | 16                  | 26 | 16                 | 26 |
| a reporter             | ₤                          | 615                       | 08 | 3009                | 07 | 3624               | 15 |

34

Clarke (suite)

Copie  
Voyez ordre 930

| Noms des propriétaires | N <sup>os</sup> du cadastre | Tranchée du service privé |    | Tranchée de l'égout |    | Répartition totale. |    |
|------------------------|-----------------------------|---------------------------|----|---------------------|----|---------------------|----|
|                        |                             | \$                        | ¢  | \$                  | ¢  | \$                  | ¢  |
| Reposés                |                             | 615                       | 08 | 3009                | 07 | 3624                | 15 |
| Ges. Belair            | 1/2 n. 489                  |                           |    | 16                  | 26 | 16                  | 26 |
| Montreal Freehold Co.  | 1/2 n. 490                  |                           |    | 16                  | 26 | 16                  | 26 |
| "                      | 1/2 n. 490                  |                           |    | 16                  | 26 | 16                  | 26 |
| "                      | 1/2 n. 491                  |                           |    | 16                  | 26 | 16                  | 26 |
| Orila Tomiot           | 1/2 n. 491                  |                           |    | 16                  | 26 | 16                  | 26 |
| Montreal Freehold Co.  | n. 492                      |                           |    | 16                  | 26 | 16                  | 26 |
| "                      | 1/2 n. 492                  |                           |    | 16                  | 26 | 16                  | 26 |
| "                      | 1/2 n. 493                  |                           |    | 16                  | 26 | 16                  | 26 |
| "                      | 1/2 n. 493                  |                           |    | 16                  | 26 | 16                  | 26 |
| "                      | 1/2 n. 494                  |                           |    | 16                  | 26 | 16                  | 26 |
| "                      | 1/2 n. 494                  |                           |    | 16                  | 26 | 16                  | 26 |
| "                      | 1/2 n. 495                  |                           |    | 16                  | 26 | 16                  | 26 |
| "                      | 1/2 n. 495                  |                           |    | 16                  | 26 | 16                  | 26 |
| "                      | n. 496                      |                           |    | 26                  | 64 | 26                  | 64 |
| "                      | 1/2 n. 497                  |                           |    | 16                  | 26 | 16                  | 26 |
| "                      | 1/2 n. 497                  |                           |    | 16                  | 26 | 16                  | 26 |
| "                      | 1/2 n. 498                  |                           |    | 16                  | 26 | 16                  | 26 |
| "                      | 1/2 n. 498                  |                           |    | 16                  | 26 | 16                  | 26 |
| "                      | 1/2 n. 499                  |                           |    | 16                  | 26 | 16                  | 26 |
| "                      | 1/2 n. 499                  |                           |    | 16                  | 26 | 16                  | 26 |
| "                      | 1/2 n. 500                  |                           |    | 16                  | 26 | 16                  | 26 |
| "                      | 1/2 n. 500                  |                           |    | 16                  | 26 | 16                  | 26 |
| "                      | 1/2 n. 501                  |                           |    | 16                  | 26 | 16                  | 26 |
| "                      | 1/2 n. 501                  |                           |    | 16                  | 26 | 16                  | 26 |
| "                      | 1/2 n. 502                  |                           |    | 16                  | 26 | 16                  | 26 |
| à reporter             | \$                          | 615                       | 08 | 3425                | 91 | 4040                | 99 |

33

Clarke (Suite)

Copie  
Voy ardue 920

| Noms des propriétaires                           | N <sup>os</sup> du cadastre | Tranchée du service privé | Tranchée de l'égout | Répartition totale. |
|--------------------------------------------------|-----------------------------|---------------------------|---------------------|---------------------|
| Reports                                          |                             | 615 08                    | 3425 91             | 4040 99             |
| Montreal Freehold Co <sup>1</sup> / <sub>2</sub> | 11-502                      |                           | 16 26               | 16 26               |
| "                                                | 1/2"-503                    |                           | 16 26               | 16 26               |
| "                                                | 1/2"-503                    |                           | 16 26               | 16 26               |
| J. G. Mc. Farlane                                | "-504                       |                           | 30 54               | 30 54               |
| W <sup>m</sup> Owens                             | "-526                       |                           | 30 54               | 30 54               |
| D. J. Frost                                      | 1/2"-527                    |                           | 16 26               | 16 26               |
| "                                                | 1/2"-527                    |                           | 16 26               | 16 26               |
| Montreal Freehold Co <sup>1</sup> / <sub>2</sub> | "-528                       |                           | 16 26               | 16 26               |
| Total                                            |                             | 615 08                    | 3584 55             | 4199 63             |

Montreal, le 16 Avril 1896

Ingénieur Ville St Louis.

32

Bureau

# Ville St. Louis.

Répartition des remises à être faites par la  
"Montreal Water and Power Co."  
aux propriétaires de la Ville.

Rue St. Eugène.  
(de Cadgrain à St. Dominique)

Copie  
Voyard 730

| Noms des propriétaires                | N <sup>o</sup> du cadastre | Tranchée du service privé | Tranchée de l'égout | Répartition totale.         |
|---------------------------------------|----------------------------|---------------------------|---------------------|-----------------------------|
| G. Major                              | 10-65                      | <del>2</del> 4            | <del>2</del> 4      | <del>2</del> 4              |
| L. Dubois                             | --44                       | 21 14<br><del>18 33</del> | 56 13               | 77 27<br><del>74 46</del>   |
| Institut catholique des Sœurs Noirets | --63                       |                           | 69 18               | 69 18                       |
| J. Oct. L. Villeneuve                 | 88                         |                           | 62 65               | 62 65                       |
| <b>Totaux</b>                         | <b>#</b>                   | <del>18 33</del><br>21 14 | 244 09              | <del>262 42</del><br>265 23 |

Montreal, 15 Avril 1896

*V. /*  
Ingénieur Ville St. Louis

31

N.B. La répartition ne s'applique qu'aux fronts situés entre le côté Ouest de la rue Cadgrain et l'axe de l'avenue Beaubien, dans la partie de la rue St. Eugène où la canalisation des eaux a été posée dans la tranchée ouverte pour la construction de l'égout.



Bureau

# Ville St. Louis.

Repartition des sommes à être faites par la  
Montreal Water & Power Co.  
aux propriétaires de la ville.

copie  
voir archive 930

## Avenue du Parc.

| Noms<br>des propriétaires | No.<br>des<br>Cads. | Tranches<br>des<br>Receives pris | Tranche<br>des<br>l'égout | Repartition<br>totale |
|---------------------------|---------------------|----------------------------------|---------------------------|-----------------------|
| Georges Marcell           | 12-11-13            | 8 18                             | " "                       | 8 18                  |
| "                         | 12-11-13            | 8 19                             | " "                       | 8 19                  |
| de Beaujeu                | 12-11-14            | 8 18                             | " "                       | 8 18                  |
| Canal L. & P. Co          | 12-11-14            | 8 19                             | " "                       | 8 19                  |
| Clarus de Lucig           | 12-8-14             | 12 03                            | " "                       | 12 03                 |
| "                         | 12-8-14             | 12 03                            | " "                       | 12 03                 |
| Canal L. & P. Co          | 12-8-6              | 12 74                            | " "                       | 12 74                 |
| A. J. State               | 12-8-7              | 9 55                             | " "                       | 9 55                  |
| Morin                     | 12-8-7<br>12-8-6    | 9 56                             | " "                       | 9 56                  |
| John Audenart             | 12-8-5              | 15 92                            | " "                       | 15 92                 |
| Canal L. & P. Co          | 12-8-5              | 15 93                            | " "                       | 15 93                 |
| Pudhomme                  | 12-9-8              | 18 12                            | " "                       | 18 12                 |
| "                         | 12-9-8              | 18 12                            | " "                       | 18 12                 |
| T. Milburn                | 12-6-5              | 9 95                             | " "                       | 9 95                  |
| "                         | 12-6-6              | 9 95                             | " "                       | 9 95                  |

176 64

V.

30

Montreal, 16 avril. 96.

Lequinn Ville St. Louis.

Bureau

Ville St-Louis.

Repartition des sommes à être faites  
par la Montreal Water & Power Co.  
aux propriétaires de la ville.

Copie  
Vici ordres 930

Rue St-Laurent. (suite)

| Noms<br>des propriétaires | Nr.<br>des<br>Cads. | Tranche<br>des<br>Service prise | Tranche<br>des<br>l'égout | Repartition<br>totale. |
|---------------------------|---------------------|---------------------------------|---------------------------|------------------------|
| Elouin Girard & Lallard   | 10-17               | 20 83                           |                           |                        |
| A. Ouimet                 | 11-232              | 32 05                           |                           |                        |
| E. Dupont                 | 10-4                | 20 83                           |                           |                        |
|                           |                     | 73 71                           |                           |                        |

Montréal, 16 Avril, 96.

J. Gémeau  
Ingénieur Ville St-Louis

29

*Bureau*

# Ville St. Louis.

Répartition des sommes à être faites  
par la Montreal Water & Power Co.  
aux propriétaires de la ville.

*Copie  
voir ordre 930*

## Rue Casgrain (suite)

| Noms<br>des propriétaires | No.<br>de<br>Cad. | Tranche<br>du<br>Service<br>Eau | Tranche<br>de<br>l'égout | Répartition<br>totale |
|---------------------------|-------------------|---------------------------------|--------------------------|-----------------------|
| M. Lacombe                | 10-109            | 34 44                           |                          |                       |
| A. Charpentier & Cie.     | 10-66             | 18 76                           |                          |                       |
| A. Charpentier.           | 10-89             | 18 76                           |                          |                       |
|                           |                   | <u>71 96</u>                    |                          |                       |

Montreal, 16 Avril, 1896.

*Reginaire Ville St. Louis.*

28

Bureau

# Ville St. Louis.

Repartition des penices a être faites  
par la Montreal Water & Power Co.  
aux propriétaires de la ville.

Copie  
voir ordre 930

## Rue St. Dominique. (suite)

| Noms<br>des propriétaires | No<br>du<br>Cad. | Tranche<br>du<br>service privé | Tranche<br>de<br>l'égout. | Repartition<br>totale. |
|---------------------------|------------------|--------------------------------|---------------------------|------------------------|
| Jos. Fournier             | 122              | 18 99                          |                           |                        |
| Louis Dage                | 10-11            | 2 71                           |                           |                        |
| Int. des Fonds-verts      | 10-10            | 6 39                           |                           |                        |
| Ls. Dage                  | 10-9             | 4 53                           |                           |                        |
|                           |                  | 32 62                          |                           |                        |

Montreal, 16 Avril 96

  
Eugénie Ville St. Louis.

27

69

- Répartitions Services payés -  
Rue de Gastpe:

M. M. J. et C. Cardin:

|           |           |
|-----------|-----------|
| Rac.      | Service   |
| 8.21 v.c. | 4.61 v.c. |
| \$2.50    | \$0.25    |
| <hr/>     | <hr/>     |
| 4105      | 2305      |
| 1642      | 922       |
| <hr/>     | <hr/>     |
| 20.525    | 11525     |

|         |       |
|---------|-------|
| Rac \$  | 20.53 |
| Service | 1.15  |
|         | <hr/> |
|         | 21.68 |

J. P. et D. Abel

|     |            |
|-----|------------|
| Rac | 12.78 v.c. |
|     | 2.50       |
|     | <hr/>      |
|     | 6365       |
|     | 2546       |
|     | <hr/>      |
| \$  | 31,925     |

1<sup>er</sup> mars 98

*[Signature]*

*[Signature]*

Ville St. Louis.

*[Vertical signature]*

Répartition  
 de  
 l'impôt  
 sur la  
 Ville.

Ville St. Louis.

Répartition des revenus à être faits par la  
 Montreal Water and Power Co.  
 aux propriétaires de la ville.

Revenus de l'Assèp (suiv.)

| Noms<br>des propriétaires | No.<br>du<br>Cad. | Tranche<br>des<br>Service prise | Tranche<br>de<br>l'égout | Répartition<br>totale. |
|---------------------------|-------------------|---------------------------------|--------------------------|------------------------|
| J. & C. Cardin            | 10-99             | \$ 21 68                        |                          |                        |
| J. P. & F. D. Abel        | 10-108            | <del>24 45</del><br>31 83       |                          |                        |
|                           |                   | <del>24 63</del>                |                          |                        |
|                           |                   | \$ 53 51                        |                          |                        |

1<sup>er</sup> mars 1898  
 Envoi nouvelle  
 répartition telle que  
 corrigé en rouge.

Copie  
 Voir note p. 20

Montreal, 16 Avril, 96.

Sugarcus ville St. Louis.

26

Bureau

# Ville St Louis.

Repartition des redevances à être faites  
par la Montreal Water and Power Co.  
aux propriétaires de la ville

Copie  
Vois ardois 930

## Rue St Louis (suite)

| Noms<br>des proprios.    | No.<br>des<br>Cads | Tranche<br>des<br>Service<br>Eclair | Tranche<br>de<br>l'égout | Repartition<br>totale. |
|--------------------------|--------------------|-------------------------------------|--------------------------|------------------------|
| Cie. Eclairage, Montreal | 15                 | <del>15 80</del><br>15 85           |                          |                        |
| Leclerc & Co. - Montreal | 12-2-63            | 41 24                               |                          |                        |
| Leandre Demers           | 12-2-45            | <del>30 93</del><br>41 24           |                          |                        |
| W. Quimet                | 12-2-67            | <del>25 01</del><br>18 76           |                          |                        |
|                          |                    | 123 29                              |                          |                        |

Montreal, 16 Avril 96.

Ingénieur Ville St Louis.

25

Bureau

Ville St. Louis.

Repartition des sommes a être faites par la  
Montreal Water & Power Co.  
aux propriétaires de la ville.

Copie  
voir index P30

Rue Fortier (suite)

| Noms<br>des propriétaires | No.<br>des<br>Cads. | Tranche<br>des<br>Service prise | Tranche<br>de<br>l'égout | Repartition<br>total. |
|---------------------------|---------------------|---------------------------------|--------------------------|-----------------------|
| C. Dubois                 | 137-136             | 2 67                            |                          |                       |
| A. Legault                | 137-118             | 2 67                            |                          |                       |
|                           |                     | <u>5 34</u>                     |                          |                       |

Montreal, 16 Avril. 96.

~~V~~  
Eugénie Ville St. Louis.

24



*Success*

# Ville St. Louis.

Repartition des remises à être faites par la  
Montreal Water & Power Co.  
aux propriétaires de la ville.

*Copie  
voir rapport 959*

Avenue Mont-Royal (suite)

| Noms<br>des propriétaires | No<br>des<br>Cads. | Tranche<br>des<br>recepissés | Tranche<br>de<br>l'égout | Repartition<br>totale |
|---------------------------|--------------------|------------------------------|--------------------------|-----------------------|
| W. H. D. Young            | { 137-138<br>2133  | #.                           | 14 63                    |                       |
| M. Laband                 | 159-8              |                              | 3 18                     |                       |
| J. Chalifoux              | 1365               |                              | 3 18                     |                       |
| J. Chalifoux              | 1366               |                              | 3 18                     |                       |
|                           |                    |                              | <hr/> 24 17              |                       |

Montreal, 15 Avril, 96.

*[Signature]*  
Suzanne Ville St. Louis.

23

16 Avril, 1896.

Reçu de M. J. C. Vanier, Mayor de la Ville de St. Louis, les répartitions  
des redevances à été faites par la Montreal Water and Power Co.  
aux propriétaires de la Ville - pour les rues suivantes :

Clark, St. Eugène, St. Laurent (suite),  
Belgrain (suite), St. Dominique (suite), Des Carpi (suite),  
St. Louis (suite), Fortier (suite), et Mont-Royal (suite).

A. Vincent  
Sec. Trés.

41

Bureau  
Rapport Approuvé

17 avril 1896

Ville St-Louis.

Répartition des remises à être faites par la  
"Montreal Water and Power Co."  
aux propriétaires de la Ville.  
Rue Stuart.  
(de St-Louis à St-Joseph)

N.B. Corrections en  
rouge faites le 28 avril  
1896 d'après instructions  
du Secrétaire Vinault

Copie  
voir article 930

| Noms des propriétaires | N° du cadastre     | Tranchée du service privé |               | Tranchée de l'égout |           | Répartition totale. |           |
|------------------------|--------------------|---------------------------|---------------|---------------------|-----------|---------------------|-----------|
|                        |                    | fr                        | ¢             | fr                  | ¢         | fr                  | ¢         |
| D. Guindon             | 137-173            | 3                         | 18            |                     |           | 3                   | 18        |
| <del>Eli. Godin</del>  | <del>137-305</del> | <del>5</del>              | <del>39</del> | 43                  | 23        | 43                  | 23        |
| <del>E. Guignon</del>  | <del>p. 305</del>  | 5                         | 39            | 24                  | 70        | 30                  | 09        |
| J.G. Beaubien          | .-309              |                           |               | 18                  | 53        | 18                  | 53        |
| "                      | .-310              |                           |               | 30                  | 89        | 30                  | 89        |
| Cie Canad. d'Appar.    | .-311              | 10                        | 65            | 18                  | 53        | 29                  | 18        |
| "                      | .-313              |                           |               | 79                  | 68        | 79                  | 68        |
| J. C. Buchanan         | .-338              |                           |               | 67                  | 94        | 67                  | 94        |
| Hon. Ed. Beaubien      | .-293              |                           |               | 18                  | 53        | 18                  | 53        |
| "                      | .-294              |                           |               | 30                  | 89        | 30                  | 89        |
| "                      | .-295              |                           |               | 18                  | 53        | 18                  | 53        |
| E. Lalonde             | p.-303             | 14                        | 63            | 21                  | 62        | 36                  | 25        |
| Joseph Latourp.        | .-303              |                           |               | 57                  | 13        | 57                  | 13        |
| <b>Total</b>           | <b>fr</b>          | <b>33</b>                 | <b>85</b>     | <b>430</b>          | <b>20</b> | <b>464</b>          | <b>05</b> |

Montreal, 17 avril 1896

  
Ingénieur Ville St-Louis.

51

Bureau

Ville St-Louis.

Répartition des remises à être faites par la  
" Montreal Water and Power Co "  
aux propriétaires de la Ville.

Copie  
Voir ordue 930

Rue Young.  
(de Parc à Madisons)

| Noms des propriétaires                  | N <sup>os</sup> du cadastre | Branché du Service privé |    | Branché de l'égout |    | Répartition totale. |    |
|-----------------------------------------|-----------------------------|--------------------------|----|--------------------|----|---------------------|----|
|                                         |                             | ¢                        | ¢  | ¢                  | ¢  | ¢                   | ¢  |
| Co. McC. Craig and<br>W. J. Morris      | 122.106                     |                          |    | 104                | 24 | 104                 | 24 |
| Institution cathol.<br>des Sourds-Muets | 95                          | 26                       | 52 | 27                 | 38 | 54                  | 40 |
| "                                       | 94                          | 17                       | 81 | 27                 | 38 | 45                  | 69 |
| Frs. D. Maloin                          | 93                          | 16                       | 19 | 27                 | 38 | 44                  | 07 |
| J. Oct. E. Villeneuve                   | 92                          |                          |    | 27                 | 38 | 27                  | 38 |
| Institution cathol.<br>des Sourds-Muets | 91                          | 16                       | 19 | 27                 | 38 | 44                  | 07 |
| "                                       | 90                          | 19                       | 50 | 27                 | 38 | 47                  | 38 |
| "                                       | 89                          |                          |    | 27                 | 38 | 27                  | 38 |
| "                                       | 88                          |                          |    | 27                 | 38 | 27                  | 38 |
| Co. McC. Craig and<br>W. J. Morris      | 86                          |                          |    | 104                | 24 | 104                 | 24 |
| Institution cathol.<br>des Sourds-Muets | 77                          |                          |    | 27                 | 38 | 27                  | 38 |
| "                                       | 76                          |                          |    | 27                 | 38 | 27                  | 38 |
| "                                       | 75                          | 10                       | 95 | 27                 | 38 | 38                  | 33 |
| "                                       | 74                          | 13                       | 02 | 27                 | 38 | 40                  | 90 |
| Arthur Couture                          | 73                          |                          |    | 27                 | 38 | 27                  | 38 |
| Jos. Gervais                            | 72                          |                          |    | 27                 | 38 | 27                  | 38 |
| Thomas Lefebvre                         | 71                          |                          |    | 27                 | 38 | 27                  | 38 |
| Martin Lefebvre                         | 70                          |                          |    | 27                 | 38 | 27                  | 38 |
| Total                                   |                             | 120                      | 18 | 654                | 56 | 774                 | 74 |

Montreal, 17 Avril 1896

Ingenieur Ville St-Louis

Bureau

Ville St Louis.

Répartition des remises à être faites par la  
"Montreal Water and Power Co."

aux propriétaires de la Ville

Rue Maguire  
(de Beaubien à Gatti)

Copie  
Vois ordres 930

| Noms des propriétaires              | Nos du cadastre | Tranchée du service privé |    | Tranchée de l'égout |    | Répartition totale. |    |
|-------------------------------------|-----------------|---------------------------|----|---------------------|----|---------------------|----|
|                                     |                 | ¢                         | ¢  | ¢                   | ¢  | ¢                   | ¢  |
| F. W. Burdon                        | 10.270          |                           |    | 32                  | 96 | 32                  | 96 |
| "                                   | "-269           |                           |    | 32                  | 96 | 32                  | 96 |
| "                                   | "-263           |                           |    | 32                  | 96 | 32                  | 96 |
| "                                   | "-267           |                           |    | 32                  | 96 | 32                  | 96 |
| "                                   | "-229           |                           |    | 32                  | 96 | 32                  | 96 |
| "                                   | "-228           |                           |    | 32                  | 96 | 32                  | 96 |
| "                                   | "-227           |                           |    | 32                  | 96 | 32                  | 96 |
| J. H. Olivier                       | "-226           |                           |    | 32                  | 96 | 32                  | 96 |
| Inst. Cath. restaurés et<br>sanctés | "-112           |                           |    | 32                  | 96 | 32                  | 96 |
| "                                   | "-111           | 34                        | 44 | 32                  | 96 | 67                  | 40 |
| R. Labelle                          | 1/2--110        | 30                        | 93 | 16                  | 49 | 47                  | 42 |
| P. Vidal                            | 1/2--110        | 30                        | 93 | 16                  | 49 | 47                  | 42 |
| N. Lacombe                          | "-109           |                           |    | 32                  | 96 | 32                  | 96 |
| Belanger                            | "-71            |                           |    | 32                  | 96 | 32                  | 96 |
| R. Labelle                          | 1/2--70         | 10                        | 42 | 16                  | 49 | 26                  | 91 |
| Z. Berthelot                        | 1/2--70         | 10                        | 42 | 16                  | 49 | 26                  | 91 |
| Dame Laonde                         | "-50            |                           |    | 32                  | 96 | 32                  | 96 |
| "                                   | "-49            |                           |    | 32                  | 96 | 32                  | 96 |
| Cotaux                              | #               | 117                       | 14 | 527                 | 40 | 644                 | 54 |

Montreal, 17. Avril 1896

Ingenieur Ville St Louis  
H

Bureau

Ville St. Louis.

Répartition des remises à être faites par la  
"Montreal Water and Power Co"  
aux propriétaires de la Ville.

Rue Beaubien  
(de St. Eugène à Moaguire)

Copie  
voir ordre 930

| Noms des propriétaires             | N <sup>os</sup> du cadastre | Branches du Service privé |    | Branches de l'égout |    | Répartition totale |    |
|------------------------------------|-----------------------------|---------------------------|----|---------------------|----|--------------------|----|
|                                    |                             | fr                        | ¢  | fr                  | ¢  | fr                 | ¢  |
| Communautés des Ecoles catholiques | 10-30                       | 24                        | 11 | 16                  | 21 | 40                 | 32 |
| "                                  | "-31                        |                           |    | 16                  | 21 | 16                 | 21 |
| "                                  | "-32                        |                           |    | 16                  | 21 | 16                 | 21 |
| "                                  | "-33                        |                           |    | 16                  | 21 | 16                 | 21 |
| "                                  | "-34                        |                           |    | 16                  | 21 | 16                 | 21 |
| "                                  | "-35                        |                           |    | 16                  | 21 | 16                 | 21 |
| "                                  | "-36                        |                           |    | 16                  | 21 | 16                 | 21 |
| "                                  | "-37                        |                           |    | 16                  | 21 | 16                 | 21 |
| "                                  | "-38                        |                           |    | 16                  | 21 | 16                 | 21 |
| "                                  | "-39                        |                           |    | 16                  | 21 | 16                 | 21 |
| "                                  | "-40                        |                           |    | 16                  | 21 | 16                 | 21 |
| "                                  | "-41                        |                           |    | 16                  | 21 | 16                 | 21 |
| L. Dubois                          | "-44                        |                           |    | 20                  | 73 | 20                 | 73 |
| J. B. Patenaude                    | 10-45                       |                           |    | 13                  | 77 | 13                 | 77 |
| M. Patenaude                       | 10-45                       | 24                        | 11 | 13                  | 77 | 37                 | 88 |
| Blaise Lafrenière                  | 10-46                       | 38                        | 17 | 27                  | 55 | 65                 | 72 |
| Dame Estonde                       | "-47                        |                           |    | 27                  | 55 | 27                 | 55 |
| "                                  | "-48                        |                           |    | 27                  | 55 | 27                 | 55 |
| "                                  | "-49                        |                           |    | 64                  | 82 | 64                 | 82 |
| Cotaux                             | fr                          | 86                        | 39 | 390                 | 26 | 476                | 65 |

Montréal, 17 Avril 1895

48

Ingenieur Ville St. Louis

Bureau

Ville St. Louis.

Repartition des remises à être faites par la  
Montréal Water & Power Co.  
aux propriétaires de la ville.

Copie  
Vois archives 930

Rue Robine (suite)

| Noms<br>des propriétaires | No.<br>des<br>Carr. | Tranchée<br>des<br>Service p. eau | Tranchée<br>des<br>l'égout | Repartition<br>totale |
|---------------------------|---------------------|-----------------------------------|----------------------------|-----------------------|
| J. Lemieux                | 139                 | 2 86                              |                            |                       |
| L. Desforges              | 167-10              | 2 86                              |                            |                       |
| S. McTigue                | 184                 | 17 78                             |                            |                       |
| De. J. Lafitau            | 168-21              | 28 65                             |                            |                       |
|                           |                     | 52 15                             |                            |                       |

Montréal, 17 Avril. 96

~~J. J. J.~~  
Ingénieur ville St. Louis.

47

Bureau

Ville St-Louis.

Repartition des remises à être faites par la  
Montreal Water & Power Co.  
aux propriétaires de la ville.

Recu Cadieux (suite)

Copie  
Vois ardois 930

| Noms<br>des propriétaires | No.<br>du<br>Cad. | Tranche<br>du<br>service prise | Tranche<br>de<br>l'égout | Repartition<br>totale. |
|---------------------------|-------------------|--------------------------------|--------------------------|------------------------|
| H. Valiquette             | 137-113           | 3 18                           |                          |                        |
| J. B. Krumet              | 137-147           | 3 18                           |                          |                        |
| M. Sigouin                | 137-102           | 5 39                           |                          |                        |
|                           |                   | 11 75                          |                          |                        |

Montreal, 1<sup>er</sup> Avril, 96

J. Sigouin  
Ingénieur Ville St-Louis.

46



1882

Bureau

# Ville St-Louis.

Repartition des sommes à être faites par la  
Montreal Water & Power Co.  
aux propriétaires de la ville.

Copie  
Voir ar. des 730

Rue St-Joseph (partie)

| Noms<br>des propriétaires      | No.<br>des<br>Cot | Tranche<br>du service pour | Tranche<br>de l'égout | Repartition<br>totale |
|--------------------------------|-------------------|----------------------------|-----------------------|-----------------------|
| Propriétaires de la Providence | 137               | 24                         | 45                    |                       |

Montreal, 17 Avril, 96.

Ingénieur Ville St-Louis.

45-

Montreal, 1<sup>er</sup> Avril 1896

Reçu de M<sup>r</sup>. J. Emile Vanier,  
Ingénieur de la Ville S<sup>t</sup> Louis, la répartition  
des remises à être faites par la "Montreal  
Water & Power Co. aux propriétaires de la Ville,  
pour les rues ci-après:

- 1<sup>o</sup> rue Stuart (de S<sup>t</sup> Joseph à S<sup>t</sup> Louis)
- 2<sup>o</sup> rue Young (de Saxe à Madison)
- 3<sup>o</sup> rue Maguire (de Beaubien à Gaspé)
- 4<sup>o</sup> rue Beaubien (de S<sup>t</sup> Eugène à Maguire)
- 5<sup>o</sup> rue Robit (suite)
- 6<sup>o</sup> rue Cadieux (suite)
- et 7<sup>o</sup> rue S<sup>t</sup> Joseph (suite).

A. F. Vanier

52

Repartitions 29

Ville St. Louis.

Montants additionnels des redevances à être faites pour les services pris.

|                 |        |         |
|-----------------|--------|---------|
| Rue Young       | 46 27  |         |
| " Stuart        | 3 18   |         |
| " St. Louis     | 70 91  |         |
| " St. Laurent   | 37 70  |         |
| " St. Dominique | 68 35  |         |
| " Robit         | 2 86   |         |
| " du Parc       | 247 23 |         |
| " Mont-Royal    | 17 49  |         |
| " Hyppolite     | 24 21  |         |
| " Clarke        | 611 11 |         |
| " Cadieux       | 3 18   |         |
| " Beaudry       | 16 45  |         |
| " St. Urbain    | 37 53  | 1186 47 |

141

Repartition  
aqueduc

(Montreal, 28 novembre 96)

# Ville St. Louis.

## Quantités pour répartition des tuyaux à l'eau.



### Rue St. Urbain (de St. Louis à Nord St. Viateur)

|                        |                                       |        |                |
|------------------------|---------------------------------------|--------|----------------|
| Longueur tranchée      | 2032 pieds                            |        |                |
| Tranchée               | 36576 pieds cubes = 1355 verges cubes |        |                |
| Profondeur moyenne roc | 3.38                                  |        |                |
| Roc en verges cubes    | 708 verges cubes                      | @ 2.80 | 1982.40        |
| Terre " " "            | 647 " "                               | @ .50  | 323.50         |
|                        |                                       |        | <u>2305.90</u> |

### Rue St. Georges (de l'ouest à Belanger)

|                        |                  |        |               |
|------------------------|------------------|--------|---------------|
| Longueur tranchée      | 640'             |        |               |
| Tranchée               | 427 verges cubes |        |               |
| Profondeur moyenne roc | 4.49             |        |               |
| Roc en verges cubes    | 306 verges cubes | @ 2.50 | 765.00        |
| Terre " " "            | 121 " "          | @ .25  | 30.25         |
|                        |                  |        | <u>795.25</u> |

246  
245  
737 2757

### Rue (Mars). (de l'ouest Belanger à Nord St. Viateur)

|                                       |                  |        |                |
|---------------------------------------|------------------|--------|----------------|
| Longueur tranchée                     | 1480'            |        |                |
| Tranchée                              | 987 verges cubes |        |                |
| Profondeur moyenne roc (pour 1250') = | 3.64             |        |                |
| Roc en verges cubes                   | 473 verges cubes | @ 2.80 | 1324.40        |
| Terre " " "                           | 514 " "          | @ 0.50 | 257.00         |
|                                       |                  |        | <u>1581.40</u> |



### Rue du Parc #0.4141

|                                   |                                                       |        |                |
|-----------------------------------|-------------------------------------------------------|--------|----------------|
| Longueur tranchée                 | 1537'                                                 |        |                |
| Tranchée                          | 1081 verges cubes                                     |        |                |
| Profondeur moyenne roc (pour 65') | 4.40                                                  |        |                |
| Roc en verges cubes               | 82 verges cubes + 282 verges cubes = 364 verges cubes | @ 2.60 | 946.40         |
| Terre " " "                       | 717 " "                                               | @ 0.30 | 215.10         |
| Prof. moy. roc - (pour 845')      | 3.00                                                  |        |                |
|                                   |                                                       |        | <u>1161.50</u> |

300

946.40 Roc  
215.10 terre  
1161.50

Quantités pour répartition des tuyaux à l'eau (suite)

P. Tranchées



Rue Ed-Charles. 676'0" #0.826

|                        |      |               |               |
|------------------------|------|---------------|---------------|
| Longueur tranchée      | 423' |               |               |
| Tranchée               | 282  | terres cubes. |               |
| Profondeur moyenne roc | 4.57 |               |               |
| Roc en terres cubes    | 206  | " " @ 2.60    | 535 60        |
| Terre " " "            | 76   | " " @ 0.30    | 22 80         |
|                        |      |               | <u>558 40</u> |

594'6" Rue Bélanger

élevé

|                        |      |              |        |               |
|------------------------|------|--------------|--------|---------------|
| Longueur tranchée      | 388' |              |        | 0.69933       |
| Tranchée               | 259  | terres cubes |        |               |
| Profondeur moyenne roc | 3.85 |              |        |               |
| Roc en terres cubes    | 156  | terres cubes | @ 2.50 | 390 00        |
| Terre " " "            | 103  | " " "        | @ 0.25 | 25 75         |
|                        |      |              |        | <u>415 75</u> |

(entre des rues Maupas et St. Urbain)  
Ruelle - prof. à 600' au Nord de Bélanger

à venir

|                        |      |              |        |                |
|------------------------|------|--------------|--------|----------------|
| Longueur tranchée      | 754' |              |        |                |
| Tranchée               | 503  | terres cubes |        |                |
| Profondeur moyenne roc | 4.3  |              |        |                |
| Roc en terres cubes    | 343  | terres cubes | @ 2.90 | 960 40         |
| Terre " " "            | 160  | " " "        | @ 0.50 | 80 00          |
|                        |      |              |        | <u>1040 40</u> |

terre = 1.7

299

Ville St Louis  
Distribution d'eau

Évaluation du coût des travaux d'exca-  
vation et de remplissage des tranchées des  
tuyaux de la Montreal Water and Power  
Co

Ruelle (entre les rues Marie et St Urbain)

Longueur tranchée = 754 pieds

Tranchée = 503 verges cubes

Profondeur moyenne du roc = 4.3 pieds

roc en verges cubes = 343 verges cubes @ 2.80 960 40

terre " " " = 160 " " @ 0.50 80 00

1040 40