

12

STE-ANNE

COMMUNAUTÉ  
URBAINE  
DE MONTRÉAL



Service de l'évaluation

**Montréal**

65260

30

**Ste-Anne**

12

**ROLE FONCIER 1992**

**VOLUME 1 DE 4**

UNITÉ D'ÉVALUATION ET PROPRIÉTAIRE

61 VALEUR

62 REPARTITION FISCALE

ROLES D'ÉVALUATION (2.5.4)  
 Gouvernement du Québec  
 Ministère des  
 Affaires municipales

00 CARACTÉRISTIQUES DE L'UNITÉ D'ÉVALUATION: J - JARDIN - N - LOGGEMENTS - P - AUTRES BÂTIMENTS - E - ÉTALES - T - TYPE - C - CHARGÉ - U - UTILISATION  
 72 ADRESSE DE L'UNITÉ D'ÉVALUATION: 73 NOMS DU RÔLE ANTERIEUR: 73 NOM ET GÉNÉRALISÉ FISCAL DU PROPRIÉTAIRE - A - NO L'OPROPRIÉTAIRE  
 73 TERRAIN: F - FOND - P - PROFONDEUR - S - SUPERFICIE - V - UNITÉ DE VOLS - U - UTILISATION OPTIMALE D'UN TERRAIN - Z - ZONAGE AGRICOLE - Z - SUPERFICIE ZONÉE

1 - DÉPÔT DU RÔLE  
 2 - TENUE À JOUR  
 3 - BUREAU DE RÉV  
 4 - COUR

1 - DÉPENSES  
 2 - IMPÔTS  
 3 - DÉPENSES  
 4 - DÉPENSES

SOURCES LEGISLATIVES  
 LOI ARTICLES AL PAR MOYEN

MATRI- CULE	65260
00	J I N P E T C A D U 5010
72	484-488 MCGILL
73	12000100
N	PANARITIS IOANIS A 1
N	PANARITIS ANTONIOS A 2
R	508 VALLIERES
M	GREENFIELD-PARK, QC
C	
P	
	J4V 1G5
	T 1 S I D 91/08/24
	F 39 P 45 S 1,755

CODE	DATE D'ENTRÉE EN VIGUEUR	VALEUR	T	B	I	C
1	92/01/01	87,700				
		270,100				
		357,800				

MATRI- CULE	65260
00	J N P E T C U
72	
73	12000100
N	PANARITIS EVAGELOS A 3
N	A
R	
M	
C	
P	
	T S D
	F P S

CODE	DATE D'ENTRÉE EN VIGUEUR	VALEUR	T	B	I	C
1	92/01/01					

MATRI- CULE	65260
00	J I N P E T C A D U 5010
72	478 MCGILL
73	12000110
N	RAKITA DAVID 51.00 A 1
N	99443 CANADA INC 9.00 A 2
R	4675 CH CIRCLE
M	MONTREAL, QC
C	
P	
	H3W 122
	T 1 S M D 91/08/24
	F P S 3,159

CODE	DATE D'ENTRÉE EN VIGUEUR	VALEUR	T	B	I	C
1	92/01/01	157,900				
		281,800				
		439,700				

MATRI- CULE	65260
00	J N P E T C U
72	
73	12000110
N	BERLIN JOSEPH 15.00 A 3
N	DOLLE GERARD 25.00 A 4
R	
M	
C	
P	
	T S D
	F P S

CODE	DATE D'ENTRÉE EN VIGUEUR	VALEUR	T	B	I	C
1	92/01/01					



**UNITÉ D'ÉVALUATION ET PROPRIÉTAIRE**

**61 VALEUR**

**62 RÉPARTITION FISCALE**

NOUVEAU DÉPARTIS (2.6.4)  
 Gouvernement du Québec  
 Ministère des Affaires municipales

08 CARACTÉRISTIQUES DE L'UNITÉ D'ÉVALUATION: J ANNEE A JOUR - N LOGEMENTS - P AUTRES LOGIS - E ETAGES - T TYPE - C CLASSE - U UTILISATION  
 72 ADRESSE DE L'UNITÉ D'ÉVALUATION: 73 DONNEES DU ROLE ANTERIEUR 75 NOM ET ADRESSE POSTALE DU PROPRIETAIRE - A NO COPROPRIETAIRE  
 79 TERRAIN: FRONT - PROFONDEUR - SUPERFICIE - N UNITÉ DE JUIS - U UTILISATION OFFICIELLE DU PROBABLE - B ZONAGE AGRICOLE - Z SUPERFICIE ZONE

1 - DÉPÔT DU RÔLE  
 2 - TENUE À JOUR  
 3 - BUREAU DE REV. COÛR

1 Propriété 2 Non-imposable 3 Assurances 4 Autres taxes 5 Lot 400 6 Cas 100 7 Lot 400 8 Cas 100 9 Lot 400 10 Cas 100  
 SOURCE LEGISLATIVE: 16: ARTISLE 17: PAR MONTANT 18: 19: 20:

MATRI- CULE: 65260  
 J N P E T C U  
 12000700  
 LABERGE FRANCOIS PIERRE  
 A 3  
 A  
 TYPE POSS. OCCUP: T S D  
 CAT. IMP. SCLASSE: S  
 DATE D'INSCRIPTION AU RÔLE: 91/08/24

CODES	DATE D'ENTRÉE EN VIGUEUR	VALEUR	16:	ARTISLE	17: PAR	MONTANT	18:	19:	20:
1	92/01/01								

MATRI- CULE: 65260  
 J N P E T C A D U9120  
 LOT MCGILL  
 12000800  
 CAMCO DEVELOPPEMENT INC  
 A 1  
 A  
 TYPE POSS. OCCUP: T S D  
 CAT. IMP. SCLASSE: S  
 DATE D'INSCRIPTION AU RÔLE: 91/08/24  
 H4P 2J2  
 30 P 107

CODES	DATE D'ENTRÉE EN VIGUEUR	VALEUR	16:	ARTISLE	17: PAR	MONTANT	18:	19:	20:
1	92/01/01					162,000	T		
		162,000				0	B		
		162,000				162,000	I	6	V

18 1895

MATRI- CULE: 65260  
 J N P E T C A D U4600  
 SUD 456 MCGILL  
 12000900  
 CAMCO DEVELOPPEMENT INC  
 A 1  
 A  
 TYPE POSS. OCCUP: T S D  
 CAT. IMP. SCLASSE: S  
 DATE D'INSCRIPTION AU RÔLE: 91/08/24  
 H4P 2J2  
 55 P 109

CODES	DATE D'ENTRÉE EN VIGUEUR	VALEUR	16:	ARTISLE	17: PAR	MONTANT	18:	19:	20:
1	92/01/01					283,500	T		
		283,500				14,300	B		
		283,500				297,800	I	6	V

18 1894

MATRI- CULE: 65260  
 J N P E T C A D U5010  
 444 MCGILL  
 12001000  
 SHAFTER SHELDON  
 SHAFTER-GOLD LORRAINE  
 1800 AV MCGILL COLLEGE #2410  
 MONTREAL, QC  
 A 1  
 A 2  
 TYPE POSS. OCCUP: T S I D  
 CAT. IMP. SCLASSE: S  
 DATE D'INSCRIPTION AU RÔLE: 91/08/24  
 H3A 3J6  
 14 P 98

CODES	DATE D'ENTRÉE EN VIGUEUR	VALEUR	16:	ARTISLE	17: PAR	MONTANT	18:	19:	20:
1	92/01/01					62,700	T		
		62,700				106,200	B		
		62,700				168,900	I	1	C

18 P1893

ROLE D'ÉVALUATION 1992 30 MONTREAL

v 701 U D Z

12 Ste-Anne

UNITÉ D'ÉVALUATION ET PROPRIÉTAIRE

61 VALEUR

62 RÉPARTITION FISCALE

ROLE D'ÉVALUATION (2.6.4)  
 Gouvernement du Québec  
 Ministère des  
 Affaires municipales

00 CARACTÉRISTIQUES DE L'UNITÉ D'ÉVALUATION - J AUSSA JOUR - N LOGEMENTS - P AUTRES LOCALS - E ETAGES - T TYPE - C CLASSE - U UTILISATION  
 72 ADRESSE DE L'UNITÉ D'ÉVALUATION \*73 DONNÉES DU RÔLE ANTERIEUR \*75 NOM ET ADRESSE POSTALE DU PROPRIÉTAIRE - A NO COMMUNICATAIRE  
 79 TERRAIN: FRONT - PROFONDEUR - SUPERFICIE - V UNITÉ DE VOIS - U UTILISATION ORIGINALE DU PRONABLE - Q ZONAGE ADMISSE - Z SUPERFICIE ZONÉE

COOKS  
 1 - DÉPÔT DU RÔLE  
 2 - TERME À JOUR  
 3 - BUREAU DE REV  
 4 - COEUR

1 immeuble  
 2 non-immeuble  
 3 agricole  
 4 agricole  
 5 non-agricole  
 6 non-agricole

SOURCE LÉGISLATIVE  
 COL ABREG AL 743

MONTANT PA IMP

MATRI- CULE 65260

J N P E T C U

12061000

SHAFTER MICHAEL

A 3

A

TYPE POSSE- OCCUP CAT IMP- SCOLAIRE DATE D'INSCRIPTION AU RÔLE  
 T S D

COEUR 1

DATE D'ENTRÉE EN VIGUEUR 92/01/01

VALEUR

T 182,200  
 B 412,600  
 I 594,800

UNITÉ D'ÉVALUATION QUI PEUT ÊTRE ASSUJETTIE À LA SURTAXE SUR LES TERRAINS VAGUES

PARTIE D'IMMEUBLE 1 - TERRAIN 2 - BÂTIMENT 3 - ANNEXE

MATRI- CULE 65260

J 1 N P E T C 5 A D1870 U 5010

436-438 MCGILL

12001100

RAH PROPERTIES INC

A 1

A

1110 SHEPPARD E #207

WILLOWDALE, ON

M2K 2W2

TYPE POSSE- OCCUP CAT IMP- SCOLAIRE DATE D'INSCRIPTION AU RÔLE  
 T I S N D 91/08/24

COEUR 1

DATE D'ENTRÉE EN VIGUEUR 92/01/01

VALEUR

T 182,200  
 B 412,600  
 I 594,800

UNITÉ D'ÉVALUATION QUI PEUT ÊTRE ASSUJETTIE À LA SURTAXE SUR LES TERRAINS VAGUES

PARTIE D'IMMEUBLE 1 - TERRAIN 2 - BÂTIMENT 3 - ANNEXE

MATRI- CULE 65260

J 1 N P E T C A D1894 U 6000

427 DE LONGUEUIL

12001200

2742 4654 QUEBEC INC

A 1

A

4001 CREMAZIE #201

MONTREAL, QC

H1Z 2L2

TYPE POSSE- OCCUP CAT IMP- SCOLAIRE DATE D'INSCRIPTION AU RÔLE  
 T I S N D 91/08/24

COEUR 1

DATE D'ENTRÉE EN VIGUEUR 92/01/01

VALEUR

T 182,200  
 B 1,902,900  
 I 2,085,100

UNITÉ D'ÉVALUATION QUI PEUT ÊTRE ASSUJETTIE À LA SURTAXE SUR LES TERRAINS VAGUES

PARTIE D'IMMEUBLE 1 - TERRAIN 2 - BÂTIMENT 3 - ANNEXE

MATRI- CULE 65260

J 1 N P E T C 5 A D1870 U 5010

426 MCGILL

12001300

SOCIETE DE GESTION GEORGES COULOMBE INC 25.00 A 1

DORAI PIERRE 26.25 A 2

409 ST-NICOLAS #250

MONTREAL, QC

H2Y 2P4

TYPE POSSE- OCCUP CAT IMP- SCOLAIRE DATE D'INSCRIPTION AU RÔLE  
 T I S N D 91/08/24

COEUR 1

DATE D'ENTRÉE EN VIGUEUR 92/01/01

VALEUR

T 122,400  
 B 93,900  
 I 216,300

UNITÉ D'ÉVALUATION QUI PEUT ÊTRE ASSUJETTIE À LA SURTAXE SUR LES TERRAINS VAGUES

PARTIE D'IMMEUBLE 1 - TERRAIN 2 - BÂTIMENT 3 - ANNEXE

ROLE D'ÉVALUATION 1992 30 MONTREAL

12 Ste-Anne

18 P1892

18 P1892

18 P1891

**UNITÉ D'ÉVALUATION ET PROPRIÉTAIRE**

**\*61 VALEUR**

**\*62 REPARTITION FISCALE**

ROLE D'ÉVALUATION (2.6.4)  
 Gouvernement du Québec  
 Ministère des Affaires municipales

\*60 CARACTÉRISTIQUES DE L'UNITÉ D'ÉVALUATION: J MISE A NOUR - N LOGEMENTS - P AUTRES OCCAS - E ETAGES - 7 TYPE - C CLASSE - U UTILISATION  
 \*72 ADRESSE DE L'UNITÉ D'ÉVALUATION: \*73 DIMENSIONS DU BÂTIMENT: \*75 NOM ET ADRESSE POSTALE DU PROPRIÉTAIRE - A NO COPROPRIÉTAIRE  
 \*78 TERRAIN: F FRONT - P PROFONDEUR - S SUPERFICIE - V UNITÉ DE VOLS - U UTILISATION OPTIMALE DU TERRAIN - D DIMAGI AGRICOLE - Z SUPERFICIE ZONÉE

1 - DÉPOT DU RÔLE  
 2 - TENUE À JOUR  
 3 - BUREAU DE REV.  
 4 - COUR

1 - PROPRIÉTÉ  
 2 - TERRAIN VAGUE  
 3 - TERRAIN BÂTI  
 4 - TERRAIN BÂTI - BÂTIMENT - IMMEUBLE

MATRI-  
 CULE 65260

J N P E T C U

12001300  
 RAYMOND RENE  
 154785 CANADA INC

11.25 A 3  
 10.50 A 4

TYPE POSSE-  
 OCCUP CAT. N°  
 S D

F P S

CODES  
 V

DATE D'ENTRÉE EN VIGUEUR  
 1 92/01/01

VALEUR

UNITÉ D'ÉVALUATION QUI PEUT ÊTRE ASSUJETTIE  
 À LA SURTAXE SUR LES TERRAINS VAGUES

SOURCE LÉGISLATIVE

PARTIE  
 1 - IMMEUBLE 2 - TERRAIN BÂTI - BÂTIMENT - IMMEUBLE

MATRI-  
 CULE 65260

J N P E T C U

12001300  
 LEFEBVRE JEAN-PIERRE  
 PINSONNEAULT MICHEL

10.50 A 5  
 10.50 A 6

TYPE POSSE-  
 OCCUP CAT. N°  
 S D

F P S

CODES  
 V

DATE D'ENTRÉE EN VIGUEUR  
 1 92/01/01

VALEUR

UNITÉ D'ÉVALUATION QUI PEUT ÊTRE ASSUJETTIE  
 À LA SURTAXE SUR LES TERRAINS VAGUES

SOURCE LÉGISLATIVE

PARTIE  
 1 - IMMEUBLE 2 - TERRAIN BÂTI - BÂTIMENT - IMMEUBLE

MATRI-  
 CULE 65260

J N P E T C U

12001300  
 AYOTTE MICHELLE  
 SANSREGRET LOUISE

2.00 A 7  
 2.00 A 8

TYPE POSSE-  
 OCCUP CAT. N°  
 S D

F P S

CODES  
 V

DATE D'ENTRÉE EN VIGUEUR  
 1 92/01/01

VALEUR

UNITÉ D'ÉVALUATION QUI PEUT ÊTRE ASSUJETTIE  
 À LA SURTAXE SUR LES TERRAINS VAGUES

SOURCE LÉGISLATIVE

PARTIE  
 1 - IMMEUBLE 2 - TERRAIN BÂTI - BÂTIMENT - IMMEUBLE

MATRI-  
 CULE 65260

J N P E T C U

12001300  
 DURAND FRANCOIS

2.00 A 9  
 A

TYPE POSSE-  
 OCCUP CAT. N°  
 S D

F P S

CODES  
 V

DATE D'ENTRÉE EN VIGUEUR  
 1 92/01/01

VALEUR

UNITÉ D'ÉVALUATION QUI PEUT ÊTRE ASSUJETTIE  
 À LA SURTAXE SUR LES TERRAINS VAGUES

SOURCE LÉGISLATIVE

PARTIE  
 1 - IMMEUBLE 2 - TERRAIN BÂTI - BÂTIMENT - IMMEUBLE

UNITÉ D'ÉVALUATION ET PROPRIÉTAIRE

\*61 VALEUR

\*62 RÉPARTITION FISCALE

ROLE D'ÉVALUATION (2.5.4)

Gouvernement du Québec  
Ministère des  
Affaires municipales

18 P1891

00 CARACTÉRISTIQUES DE L'UNITÉ D'ÉVALUATION: J - MISE À JOUR - N - LOGEMENTS - P - AUTRES LOGIS - E - ÉTAGES - T - TYPE - C - CLASSE - U - UTILISATION  
 72 ADRESSE DE L'UNITÉ D'ÉVALUATION: \*73 RICHESSE DU RÔLE ANTERIEUR \*76 NOM ET ADRESSE POSTALE DU PROPRIÉTAIRE - A - NO COPROPRIÉTAIRE  
 78 TERRAIN: F - FRACTIONNÉ - P - PROPRIÉTÉ - V - UNITÉ DE VOTE - U - UTILISATION OPTIMALE DU PÉRIODIQUE - D - CORRIDOR ASSIÉGLÉ - Z - SUPERFICIE ZONÉE

1 - DÉPÔT DU RÔLE  
 2 - TÈRME À JOUR  
 3 - BUREAU DE REV.  
 4 - COUR

1 - impôt foncier  
 2 - impôt foncier  
 3 - impôt foncier  
 4 - impôt foncier  
 5 - impôt foncier  
 6 - impôt foncier  
 7 - impôt foncier  
 8 - impôt foncier  
 9 - impôt foncier  
 10 - impôt foncier

MATRI-  
CULE  
65260  
 J N P E T C A U  
 422 MCGILL  
 12001400  
 SOCIÉTÉ DE GESTION GEORGES COULOMBE INC 25.00 A 1  
 DORAIS PIERRE 26.25 A 2  
 409 ST-NICOLAS #250  
 MONTREAL, QC  
 H2Y 2P4  
 F 20 P  
 T L S N D 91/08/24  
 S 2,448

CODES	DATE D'ENTRÉE EN VIGUEUR	VALEUR
1	92/01/01	122,400
T		122,400
B		111,000
		233,400

SOURCE LEGISLATIVE	MONTANT	PA	IMP.
	122,400	T	
	111,000	B	
	233,400	I	1 C

UNITÉ D'ÉVALUATION QUI PEUT ÊTRE ASSUJETTE À LA SURTAXE SUR LES TERRAINS VAGUES  
 PARTIE D'IMPÔT: 1 - TERRAIN B - BÂTIMENT - IMMOBILE A  
 V 701 U D Z

MATRI-  
CULE  
65260  
 J N P E T C U  
 12001400  
 RAYMOND RENE 11.25 A 3  
 154785 CANADA INC 10.50 A 4  
 F P  
 T S D

CODES	DATE D'ENTRÉE EN VIGUEUR	VALEUR
1	92/01/01	
T		
B		

SOURCE LEGISLATIVE	MONTANT	PA	IMP.

UNITÉ D'ÉVALUATION QUI PEUT ÊTRE ASSUJETTE À LA SURTAXE SUR LES TERRAINS VAGUES  
 PARTIE D'IMPÔT: 1 - TERRAIN B - BÂTIMENT - IMMOBILE A  
 V U D Z

MATRI-  
CULE  
65260  
 J N P E T C U  
 12001400  
 LEFEBVRE JEAN-PIERRE 10.50 A 5  
 PINSONNEAULT MICHEL 10.50 A 6  
 F P  
 T S D

CODES	DATE D'ENTRÉE EN VIGUEUR	VALEUR
1	92/01/01	
T		
B		

SOURCE LEGISLATIVE	MONTANT	PA	IMP.

UNITÉ D'ÉVALUATION QUI PEUT ÊTRE ASSUJETTE À LA SURTAXE SUR LES TERRAINS VAGUES  
 PARTIE D'IMPÔT: 1 - TERRAIN B - BÂTIMENT - IMMOBILE A  
 V U D Z

MATRI-  
CULE  
65260  
 J N P E T C U  
 12001400  
 AYOTTE MICHELLE 2.00 A 7  
 SANSREGRET LOUISE 2.00 A 8  
 F P  
 T S D

CODES	DATE D'ENTRÉE EN VIGUEUR	VALEUR
1	92/01/01	
T		
B		

SOURCE LEGISLATIVE	MONTANT	PA	IMP.

UNITÉ D'ÉVALUATION QUI PEUT ÊTRE ASSUJETTE À LA SURTAXE SUR LES TERRAINS VAGUES  
 PARTIE D'IMPÔT: 1 - TERRAIN B - BÂTIMENT - IMMOBILE A  
 V U D Z



UNITÉ D'ÉVALUATION ET PROPRIÉTAIRE

61 VALEUR

62 RÉPARTITION FISCALE

ROLE D'ÉVALUATION (2.6.4)  
 Gouvernement du Québec  
 Ministère des  
 Affaires municipales

00 CARACTÉRISTIQUES DE L'UNITÉ D'ÉVALUATION: J MISE À JOUR - N LOGEMENTS - P AUTRES NIVEAUX - E ÉTAGES - T TYPE - C CLASSE - U UTILISATION  
 71 ADRESSE DE L'UNITÉ D'ÉVALUATION 73 RICHESSES DU RÔLE ANTERIEUR 75 NOM ET ADRESSE POSTALE DU PROPRIÉTAIRE - A NO CO-PROPRIÉTAIRE  
 79 DÉTAIL FRONT - PHOTOPIEUR - SUPERFICIE - V VOLUME DE VOIS - U UTILISATION OPTIMALE OU PROBABLE - B ZONAGE AGRICOLE - Z SUPERFICIE POTEL

1 DÉPÔT DU RÔLE  
 2 TENUE À JOUR  
 3 BUREAU DE REV.  
 4 COUR

1 Imposable 2 Non imposable 3 Exempt de taxes 4 Exempt de taxes 5 Exempt de taxes 6 Exempt de taxes 7 Exempt de taxes 8 Exempt de taxes 9 Exempt de taxes

SOURCE LÉGISLATIVE

MATRI-  
CULE  
65260

J N P E T C U

12001400

DURAND FRANCOIS 2.00 A 9

A

TYPE POSS. OCCUP. CAT. IMP. SCOLAIRE DATE D'INSCRIPTION AU RÔLE

T S D

UNITÉ D'ÉVALUATION QUI PEUT ÊTRE ASSUJETTIE À LA SURTAXE SUR LES TERRAINS VAGUES

PARTIE D'IMMEUBLE: 1 TERRAIN 2 BÂTIMENT 3 IMMEUBLE

CODE	DATE D'ENTRÉE EN VIGUEUR	VALEUR	SOUS-CATÉGORIE	ARTICLE	AL. PAR	MONTANT	PA	IMP
1	92/01/01							
T								
B								

MATRI-  
CULE  
65260

J IN P E T C 5 A D1870 U 5010

420 MCGILL

12001500

SOCIETE DE GESTION GEORGES COULOMBE INC 25.00 A 1

DORAI PIERRE 26.25 A 2

409 ST-NICOLAS #250

MONTREAL, QC

H2Y 2P4

TYPE POSS. OCCUP. CAT. IMP. SCOLAIRE DATE D'INSCRIPTION AU RÔLE

T 1 S N D 91/08/24

UNITÉ D'ÉVALUATION QUI PEUT ÊTRE ASSUJETTIE À LA SURTAXE SUR LES TERRAINS VAGUES

PARTIE D'IMMEUBLE: 1 TERRAIN 2 BÂTIMENT 3 IMMEUBLE

CODE	DATE D'ENTRÉE EN VIGUEUR	VALEUR	SOUS-CATÉGORIE	ARTICLE	AL. PAR	MONTANT	PA	IMP
1	92/01/01					123,200	T	
T		123,200				43,100	B	
B		43,100				166,300	I	1 C
		166,300						

MATRI-  
CULE  
65260

J N P E T C U

12001500

RAYMOND RENE 11.25 A 3

154785 CANADA INC 10.50 A 4

TYPE POSS. OCCUP. CAT. IMP. SCOLAIRE DATE D'INSCRIPTION AU RÔLE

T S D

UNITÉ D'ÉVALUATION QUI PEUT ÊTRE ASSUJETTIE À LA SURTAXE SUR LES TERRAINS VAGUES

PARTIE D'IMMEUBLE: 1 TERRAIN 2 BÂTIMENT 3 IMMEUBLE

CODE	DATE D'ENTRÉE EN VIGUEUR	VALEUR	SOUS-CATÉGORIE	ARTICLE	AL. PAR	MONTANT	PA	IMP
1	92/01/01							
T								
B								

MATRI-  
CULE  
65260

J N P E T C U

12001500

LEFEBVRE JEAN-PIERRE 10.50 A 5

PINSONNEAULT MICHEL 10.50 A 6

TYPE POSS. OCCUP. CAT. IMP. SCOLAIRE DATE D'INSCRIPTION AU RÔLE

T S D

UNITÉ D'ÉVALUATION QUI PEUT ÊTRE ASSUJETTIE À LA SURTAXE SUR LES TERRAINS VAGUES

PARTIE D'IMMEUBLE: 1 TERRAIN 2 BÂTIMENT 3 IMMEUBLE

CODE	DATE D'ENTRÉE EN VIGUEUR	VALEUR	SOUS-CATÉGORIE	ARTICLE	AL. PAR	MONTANT	PA	IMP
1	92/01/01							
T								
B								

UNITÉ D'ÉVALUATION ET PROPRIÉTAIRE

61 VALEUR

62 RÉPARTITION FISCALE

ROLE D'ÉVALUATION (2.6.4)  
 Gouvernement du Québec  
 Ministère des Affaires municipales

00 CARACTÉRISTIQUES DE L'UNITÉ D'ÉVALUATION: J MISE À JOUR - N LOGEMENTS - P AGIRES LOCAUX - E FACTS - T TYPE - C CLASSE - U UTILISATION  
 12 ADRESSE DE L'UNITÉ D'ÉVALUATION \*73 DONNÉES DU RÔLE ANTERIEUR \*75 NOM ET ADRESSE POSTALE DU PROPRIÉTAIRE - A NO COPROPRIÉTAIRE  
 79 TERRAIN: FRONT - PROFONDEUR - SUPERFICIE - V UNITÉ DE VOLS - U UTILISATION OPTIMALE DU PRUSABLE - D ZONAGE AGRICOLE - Z SUPERFICIE TONNE

1 - GÉPÔT DU RÔLE  
 2 - TENUE À JOUR  
 3 - BUREAU DE REV.  
 4 - COUR

1 impôt foncier 2 impôt sur les gains en capital 3 impôt sur les dividendes  
 4 impôt sur les sociétés 5 impôt sur les plus-values 6 impôt sur les intérêts  
 7 impôt sur les gains en capital 8 impôt sur les dividendes 9 impôt sur les plus-values

65260  
 J N P E T C U  
 12001500  
 AYOTTE MICHELLE 2.00 A 7  
 SANSREGRET LOUISE 2.00 A 8  
 TYPE POSSE OCCUP: T CAT IMP SCOLAIRE: S DATE D'INSCRIPTION AU RÔLE: D

CODE 1 DATE D'ENTRÉE EN VIGUEUR 92/01/01  
 VALEUR

SOURCE LEGISLATIVE			MONTANT	P1	IMP
LOI	ARTICLE	AL PAR			

65260  
 J N P E T C U  
 12001500  
 DURAND FRANCOIS 2.00 A 9  
 TYPE POSSE OCCUP: T CAT IMP SCOLAIRE: S DATE D'INSCRIPTION AU RÔLE: D

CODE 1 DATE D'ENTRÉE EN VIGUEUR 92/01/01  
 VALEUR

SOURCE LEGISLATIVE			MONTANT	P1	IMP
LOI	ARTICLE	AL PAR			

55260  
 J I N P I E T C A D U5010  
 416 MCGILL  
 12001600  
 SOCIETE DE GESTION GEORGES COULOMBE INC A 1  
 SYNNOTT MICHEL A 2  
 409 ST-NICOLAS #250  
 MONTREAL, QC  
 H2Y 2P4  
 TYPE POSSE OCCUP: T CAT IMP SCOLAIRE: S DATE D'INSCRIPTION AU RÔLE: D 91/08/24

CODE 1 DATE D'ENTRÉE EN VIGUEUR 92/01/01  
 VALEUR

SOURCE LEGISLATIVE			MONTANT	P1	IMP
LOI	ARTICLE	AL PAR			
			129,100	T	
			181,500	B	
			310,600	I	1 C

65260  
 J N P E T C U  
 12001600  
 SOCIETE DE DEVELOPPEMENT DONACONA INC A 3  
 INVESTISSEURS DU 296 INC A 4  
 TYPE POSSE OCCUP: T CAT IMP SCOLAIRE: S DATE D'INSCRIPTION AU RÔLE: D

CODE 1 DATE D'ENTRÉE EN VIGUEUR 92/01/01  
 VALEUR

SOURCE LEGISLATIVE			MONTANT	P1	IMP
LOI	ARTICLE	AL PAR			

UNITÉ D'ÉVALUATION ET PROPRIÉTAIRE

\*61 VALEUR

\*62 REPARTITION FISCALE

COLE 9'évaluation (2,6,4)

\*00 CARACTÉRISTIQUES DE L'UNITÉ D'ÉVALUATION: J: ANS A JOUR - N: LOGEMENTS - P: AUTRES LOCALS - E: STAGES - T: TYPE - C: CLASSE - U: UTILISATION  
 \*72 ADRESSE DE L'UNITÉ D'ÉVALUATION: \*73 NOMMÉS DU RÔLE ASSÉTEUR: \*75 NOM ET ADRESSE POSTALE DU PROPRIÉTAIRE - A: NO COMPROPRIÉTAIRE

1 - DÉPÔT DU RÔLE  
 2 - TENUE À JOUR  
 3 - BUREAU DE REV  
 4 - COUR

1: inépuisable 2: non imposable 3: exempté partiel 4: exempté partiel  
 5: partiellement imposable 6: partiellement imposable 7: partiellement imposable 8: partiellement imposable 9: partiellement imposable  
 SOURCE LEGISLATIVE: LCL, ARTICLE, AL PAR, MONTANT, PM, IMP

Gouvernement du Québec  
 Ministère des  
 Affaires municipales

MATRI-  
 CULE 65260  
 J I N P E T C A D U5010  
 412-414 MCGILL  
 12001700  
 SOCIETE DE GESTION GEORGES COULOMBE INC A 1  
 2636 8753 QUEBEC INC A 2  
 409 ST-NICOLAS #250  
 MONTREAL, QC  
 H2Y 2P4  
 T 1 S N D 91/08/24

CODES	DATE D'ENTREE EN VIGUEUR	VALEUR	REPARTITION FISCALE
1	92/01/01	266,500	T
		571,600	B
		838,100	I 1 C
VALEUR		266,500	
		571,600	
		838,100	

18 1890 2  
 18 1890 3

F P S 5,330  
 MATRI-  
 CULE 65260  
 J N P E T C U  
 12001700  
 L'INTERVENANT L P INC A 3  
 2623 3825 QUEBEC INC A 4  
 T S D

CODE	DATE D'ENTREE EN VIGUEUR	VALEUR	REPARTITION FISCALE
1	92/01/01		
VALEUR			

18 1899

F P S 3,516  
 MATRI-  
 CULE 65260  
 J I N P E T C A D U5010  
 408 MCGILL  
 12001900  
 2529 2681 QUEBEC INC A 1  
 8515 9E AVENUE  
 MONTREAL, QC  
 H1Z 2Z6  
 T 1 S N D 91/08/24

CODE	DATE D'ENTREE EN VIGUEUR	VALEUR	REPARTITION FISCALE
1	92/01/01	175,800	T
		21,000	B
		196,800	I 1 C
VALEUR		175,800	
		21,000	
		196,800	

18 1898

F P S 3,472  
 MATRI-  
 CULE 65260  
 J I N P E T C A D U5010  
 404 MCGILL  
 12002000  
 2529 2681 QUEBEC INC A 1  
 960 FAUVEL  
 LAVAL, QC  
 H7Y 1L6  
 T 1 S N D 91/08/24

CODE	DATE D'ENTREE EN VIGUEUR	VALEUR	REPARTITION FISCALE
1	92/01/01	173,600	T
		123,000	B
		296,600	I 1 C
VALEUR		173,600	
		123,000	
		296,600	

UNITÉ D'ÉVALUATION ET PROPRIÉTAIRE

\*61 VALEUR

\*62 RÉPARTITION FISCALE

ROLE D'ÉVALUATION (2.6.4)  
Gouvernement du Québec  
Ministère des  
Affaires municipales

00 CARACTÉRISTIQUES DE L'UNITÉ D'ÉVALUATION: J. ANNEE A JOUR - N. DIMENSIONS - P. ACQUISITION - E. ÉTAGES - T. TYPE - C. CLASSE - U. UTILISATION  
72 ADRESSE DE L'UNITÉ D'ÉVALUATION: \*73 COORDONNÉES DU RÔLE ANTÉRIEUR \*75 NOM ET ADRESSE POSTALE DU PROPRIÉTAIRE - A. NUL PROPRIÉTAIRE

1 - DÉBUT DU PÔLE  
2 - TENUE À JOUR  
3 - BUREAU DE REV  
4 - COEUR

1. Impôts 2. Non-impôts 3. Exemptés 4. Partielles 5. Partielles 6. Ter. arg. de la loi 7. Ter. arg. de la loi  
SOURCE LÉGISLATIVE: LUI, ARTICLE, AL. PAR, MONTANT, P1, P2, P3

65260  
J I N P E T C A D U4200  
400 MCGILL  
12002100  
SHAFTER PROPERTIES INC  
1800 AV MCGILL COLLEGE #2410  
MONTREAL, QC  
H3A 3J6  
T 1 S N D 91/08/24  
S 3,728

CODE DATE D'ENTRÉE EN VIGUEUR  
1 92/01/01  
VALEUR  
T 186,400  
B 438,500  
I 624,900

186,400	T				
438,500	B				
624,900	I	1	C		

18 1887

65260  
J I N P E T C 5 A D1900 U6990  
360 MCGILL  
12002200  
SOCIETE IMMOBILIERE DU QUEBEC  
20 CHAUVÉAU  
QUEBEC, QC  
G1R 4J3  
T 1 S N D 91/08/24  
S 28,856

CODE DATE D'ENTRÉE EN VIGUEUR  
1 92/01/01  
VALEUR  
T 1,154,200  
B 7,214,400  
I 8,368,600

1,154,200	T				
7,214,400	B				
8,368,600	I	2			

18 P1753  
18 P1754  
E-03 18 P1755

65260  
J I N I P E T C A D U1080  
138 MCGILL  
12002300  
BOUGADIS JOHN  
BOUGADIS GEORGE  
5352 PRINCE OF WALES  
MONTREAL, QC  
H4V 2N3  
T 1 S I D 91/08/24  
S 2,233

CODE DATE D'ENTRÉE EN VIGUEUR  
1 92/01/01  
VALEUR  
T 111,600  
B 318,400  
I 430,000

111,600	T				
318,400	B				
430,000	I	1	S		

18 1584 11

65260  
J N P E T C U  
12002300  
BOUGADIS ANTHONY  
H3A 3J6  
T 1 S D  
S

CODE DATE D'ENTRÉE EN VIGUEUR  
1 92/01/01  
VALEUR  
T  
B

	T				
	B				



UNITÉ D'ÉVALUATION ET PROPRIÉTAIRE

61 VALEUR

62 RÉPARTITION FISCALE

ROLE D'ÉVALUATION (2.5.4)

Gouvernement du Québec  
Ministère des  
Affaires municipales

00 CARACTÉRISTIQUES DE L'UNITÉ D'ÉVALUATION: J NISE A 20UR - N LOGEMENTS - P AUTRES LOCUX - E ÉGALS - T TYPE - C CLASSE - U UTILISATION  
72 ADRESSE DE L'UNITÉ D'ÉVALUATION: \*73 CORNERS DU RÔLE ANCIEN \*75 NOM ET ADRESSE POSTALE DU PROPRIÉTAIRE - A AU COPROPRIÉTAIRE  
78 TERRAIN FRONT - P PÉRIODEUR - SUPERFICIE - V UNITÉ DE VCS - U UTILISATION OPTIMALE OU MODIFIABLE - D ZONAGE ADICIONEL - Z SUPERFICIE ZONÉE

MATRI-  
CULE 65260  
J N I P E T C A D U5010  
120 MCGILL #201  
12002720  
SHAH ARSHAD  
A 1  
A  
120 MCGILL  
MONTREAL, QC  
H2Y 2E5  
TYPE POSS OCCUP: T 1 S I DATE D'INSCRIPTION AU RÔLE: D 91/08/24

MATRI-  
CULE 65260  
J N I P E T C A D U5010  
120 MCGILL #301  
12002730  
SHAH ARSHAD  
A 1  
A  
120 MCGILL  
MONTREAL, QC  
H2Y 2E5  
TYPE POSS OCCUP: T 1 S I DATE D'INSCRIPTION AU RÔLE: D 91/08/24

MATRI-  
CULE 65260  
J N I P E T C A D U5010  
120 MCGILL #401  
12002740  
SHAH ARSHAD  
A 1  
A  
120 MCGILL  
MONTREAL, QC  
H2Y 2E5  
TYPE POSS OCCUP: T 1 S I DATE D'INSCRIPTION AU RÔLE: D 91/08/24

MATRI-  
CULE 65260  
J N I P E T C A D U5010  
120 MCGILL #501  
12002750  
SHAH ARSHAD  
A 1  
A  
120 MCGILL  
MONTREAL, QC  
H2Y 2E5  
TYPE POSS OCCUP: T 1 S I DATE D'INSCRIPTION AU RÔLE: D 91/08/24

CODES	DATE D'ENTRÉE EN VIGUEUR	VALEUR	COI	ARTICLE	AL PAR	MONTANT	PA	IND	REV
1	92/01/01					27,300	T		
						20,000	B		
T		27,300				47,300	I	1	C
B		20,000							
		47,300							
UNITÉ D'ÉVALUATION QUI PEUT ÊTRE ASSUJETTIE À LA SURTAXE SUR LES TERRAINS VAGUES							PARTIE D'IMMEUBLE: 11-TERRAIN 01-BÂTIMENT 1-IMMEUBLE A		
V 701							U D Z		
1	92/01/01					27,300	T		
						20,000	B		
T		27,300				47,300	I	1	C
B		20,000							
		47,300							
UNITÉ D'ÉVALUATION QUI PEUT ÊTRE ASSUJETTIE À LA SURTAXE SUR LES TERRAINS VAGUES							PARTIE D'IMMEUBLE: 11-TERRAIN 01-BÂTIMENT 1-IMMEUBLE A		
V 701							U D Z		
1	92/01/01					27,300	T		
						20,000	B		
T		27,300				47,300	I	1	C
B		20,000							
		47,300							
UNITÉ D'ÉVALUATION QUI PEUT ÊTRE ASSUJETTIE À LA SURTAXE SUR LES TERRAINS VAGUES							PARTIE D'IMMEUBLE: 11-TERRAIN 01-BÂTIMENT 1-IMMEUBLE A		
V 701							U D Z		
1	92/01/01					27,300	T		
						20,000	B		
T		27,300				47,300	I	1	C
B		20,000							
		47,300							
UNITÉ D'ÉVALUATION QUI PEUT ÊTRE ASSUJETTIE À LA SURTAXE SUR LES TERRAINS VAGUES							PARTIE D'IMMEUBLE: 11-TERRAIN 01-BÂTIMENT 1-IMMEUBLE A		
V 701							U D Z		

- 18 1968 1
- 18 1968 2
- 18 1968 3
- 18 1968 201
- 18 1968 1
- 18 1968 2
- 18 1968 3
- 18 1968 301
- 18 1968 1
- 18 1968 2
- 18 1968 3
- 18 1968 401
- 18 1968 1
- 18 1968 2
- 18 1968 3
- 18 1968 501

UNITÉ D'ÉVALUATION ET PROPRIÉTAIRE

61 VALEUR

62 RÉPARTITION FISCALE

ROLE D'ÉVALUATION (2.6.4)  
 Gouvernement du Québec  
 Ministère des  
 Affaires municipales

00 CARACTÉRISTIQUES DE L'UNITÉ D'ÉVALUATION: J - NIVEAU AU SOL - N - ÉGAGEMENTS - P - AVENUES LOCALES - E - ÉTAGES - T - TYPE - C - CHARGÉ - U - UTILISATION  
 72 ADRESSE DE L'UNITÉ D'ÉVALUATION: \*73 JOURNÉES DU RÔLE ANTERIEUR \*75 ALIEN ET ADRESSE POSTALE DU PROPRIÉTAIRE - A - NO. COMMUNICATAIRE  
 79 TERRAIN FRONT - PROFONDEUR - SUPERFICIE - V - VOLUME DE VOTE - U - UTILISATION DÉFINITIVE QUÉBÉCOISE - D - ZONAGE AGRICOLE - Z - SUPERFICIE ZONÉE

1 - DÉPART DU RÔLE  
 2 - TERME À JOUR  
 3 - BUREAU DE REV.  
 4 - COÛR

1 - applicable  
 2 - non applicable  
 3 - applicable  
 4 - applicable  
 5 - applicable  
 6 - applicable  
 7 - applicable  
 8 - applicable

SOURCE LEGISLATIVE  
 (9) ARTICLE AL PAR MONTANT PA IMP

MATRI- 65260  
 CULE  
 00  
 72  
 73  
 N J I N P E T C A D U5010  
 N 116 MCGILL  
 R 12002800  
 M GESTION STUDIO QUATRE CINQUANTE CINQ INC 80.00 A 1  
 C GESTION NORMAND PRATTE INC 20.00 A 2  
 P 45 KELVIN  
 OUTREMONT, QC

TYPE POSS. OCCUP. CAT. IMP. SOCIÉTÉ DATE D'INSCRIPTION AU RÔLE  
 T 1 S N D 91/08/24

F 26 P H2V 1T1 95 S 2,438

CODES	DATE D'ENTRÉE EN VIGUEUR	VALEUR	PA	IMP
1	92/01/01	121,900	T	
		13,400	B	
		135,300	I	1 C
T		121,900		
B		13,400		
		135,300		

UNITÉ D'ÉVALUATION QUI PEUT ÊTRE ASSUJETTIE À LA SURTAXE SUR LES TERRAINS VAGUES  
 PARTIE D'IMMEUBLE 1 - TERRAIN B - BÂTIMENT - IMMEUBLE A

V 701 U D Z

18 1504 6

MATRI- 65260  
 CULE  
 00  
 72  
 73  
 N J I N P E T C A D U5010  
 N 112 MCGILL  
 R 12002900  
 M KUBLAI HOLDINGS INC A 1  
 C 112 MC GILL A  
 P MONTREAL, QC

TYPE POSS. OCCUP. CAT. IMP. SOCIÉTÉ DATE D'INSCRIPTION AU RÔLE  
 T 1 S N D 91/08/24

F 29 P H2Y 2E5 97 S 2,784

CODES	DATE D'ENTRÉE EN VIGUEUR	VALEUR	PA	IMP
1	92/01/01	139,200	T	
		59,200	B	
		198,400	I	1 C
T		139,200		
B		59,200		
		198,400		

UNITÉ D'ÉVALUATION QUI PEUT ÊTRE ASSUJETTIE À LA SURTAXE SUR LES TERRAINS VAGUES  
 PARTIE D'IMMEUBLE 1 - TERRAIN B - BÂTIMENT - IMMEUBLE A

V 701 U D Z

18 1584 5

MATRI- 65260  
 CULE  
 00  
 72  
 73  
 N J I N P E T C A D U1080  
 N 110 MCGILL  
 R 12003000  
 M NADEAU MAURICE A 1  
 C 7730 AVE DU MAIL A  
 P ANJOU, QC

TYPE POSS. OCCUP. CAT. IMP. SOCIÉTÉ DATE D'INSCRIPTION AU RÔLE  
 T 1 S I D 91/08/24

F 29 P H1K 1Z1 97 S 2,804

CODES	DATE D'ENTRÉE EN VIGUEUR	VALEUR	PA	IMP
1	92/01/01	140,200	T	
		141,500	B	
		281,700	I	1 C
T		140,200		
B		141,500		
		281,700		

UNITÉ D'ÉVALUATION QUI PEUT ÊTRE ASSUJETTIE À LA SURTAXE SUR LES TERRAINS VAGUES  
 PARTIE D'IMMEUBLE 1 - TERRAIN B - BÂTIMENT - IMMEUBLE A

V 701 U D Z

18 1584 4

MATRI- 65260  
 CULE  
 00  
 72  
 73  
 N J I N P E T C A D U4200  
 N 106 MCGILL  
 R 12003100  
 M CANADIAN PLUMBING & HEATING SUPPLIES 196 A 1  
 C 100 MC GILL A  
 P MONTREAL, QC

TYPE POSS. OCCUP. CAT. IMP. SOCIÉTÉ DATE D'INSCRIPTION AU RÔLE  
 T 1 S N D 91/08/24

F 26 P H2Y 2E6 98 S 2,529

CODES	DATE D'ENTRÉE EN VIGUEUR	VALEUR	PA	IMP
1	92/01/01	126,400	T	
		91,400	B	
		217,800	I	1 C
T		126,400		
B		91,400		
		217,800		

UNITÉ D'ÉVALUATION QUI PEUT ÊTRE ASSUJETTIE À LA SURTAXE SUR LES TERRAINS VAGUES  
 PARTIE D'IMMEUBLE 1 - TERRAIN B - BÂTIMENT - IMMEUBLE A

V 701 U D Z

18 1584 3

UNITÉ D'ÉVALUATION ET PROPRIÉTAIRE

61 VALEUR

62 RÉPARTITION FISCALE

00 CARACTÉRISTIQUES DE L'UNITÉ D'ÉVALUATION: J NIVEAU JOUR - N NIVEAUX - P AUTRES ANCIENS - E ÉTAGES - Y TYPE - C CLASSE - U UTILISATION  
 72 ADRESSE DE L'UNITÉ D'ÉVALUATION: 73 QUARTIERS D'UNION ANTÉRIEURS - 74 NOMS D'ADRESSE POSTAL D'UNION ANTÉRIEURS - A NIVEAU ANTÉRIEUR  
 79 DÉTAILS FRONT - PROFONDEUR - SUPERFICIE - V UNITÉ DE VOLS - U UTILISATION OPTIMALE QU'ÉTOURNALE - D CONNEXION AGRICOLE - Z SUPERFICIE ADJONCTIVE

1 - DÉPÔT DU FÔLE  
 2 - TENUE À JOUR  
 3 - BUREAU DE RÉV  
 4 - COUR

1 - 100% 2 - 20% 3 - 40% 4 - 60% 5 - 80% 6 - 100%  
 1 - 100% 2 - 20% 3 - 40% 4 - 60% 5 - 80% 6 - 100%

SOURCE LEGISLATIVE

AL PAR MONTANT PA IMP

ROLE D'ÉVALUATION (2.5.4)  
 Gouvernement du Québec  
 Ministère des Affaires municipales

MATRI- 65260  
 COULE  
 00 J 1 N P E T C A D U4200  
 72 100 MCGILL  
 73 12003200  
 N CANADIAN PLUMBING & HEATING SUPPLIES 196 A 1  
 N A  
 R 100 MC GILL  
 M MONTREAL, QC  
 C  
 P H2Y 2E6  
 F 117 P S 6,288

CODES	DATE D'ENTRÉE EN VIGUEUR	VALEUR	ARTICLE	AL PAR	MONTANT	PA	IMP
1	92/01/01				314,400	T	
					259,700	B	
T		314,400			574,100	I	1 C
B		259,700					
		574,100					
UNITÉ D'ÉVALUATION QUI PEUT ÊTRE ASSUJETTIE À LA SURTAXE SUR LES TERRAINS VAGUES					PARTIE D'IMMOBILISABLE: 1 - TERRAINS - 2 - BÂTIMENTS - 3 - IMMOBILISABLE		
V 701					U D Z		

18 1584 2  
 16 1584 1

MATRI- 65260  
 COULE  
 00 J 1 N P E T C A D U4900  
 72 84 MCGILL  
 73 12003300  
 N VILLE DE MONTREAL-APPROVISIONNEMENT ET I A I  
 N A  
 R 507 PLACE D'ARMES #300  
 M MONTREAL, QC  
 C  
 P H2Y 2W8  
 F 117 P S 5,813

CODES	DATE D'ENTRÉE EN VIGUEUR	VALEUR	ARTICLE	AL PAR	MONTANT	PA	IMP
1	92/01/01				261,600	T	
					70,700	B	
T		261,600	F-2.1	204 3	332,300	I	2
B		70,700					
		332,300					
UNITÉ D'ÉVALUATION QUI PEUT ÊTRE ASSUJETTIE À LA SURTAXE SUR LES TERRAINS VAGUES					PARTIE D'IMMOBILISABLE: 1 - TERRAINS - 2 - BÂTIMENTS - 3 - IMMOBILISABLE		
V 700					U D Z		

18 P1503  
 E-06

MATRI- 65260  
 COULE  
 00 J 1 N P E T C A D U5010  
 72 600 D'YOUVILLE  
 73 12003400  
 N QUARTIER DES ECLUSES INC A 1  
 N A  
 R 739 DE LA COMMUNE O  
 M MONTREAL, QC  
 C  
 P H3C 1X7  
 F 109 P S 46,882

CODES	DATE D'ENTRÉE EN VIGUEUR	VALEUR	ARTICLE	AL PAR	MONTANT	PA	IMP
1	92/01/01				704,000	T	
					66,000	B	
T		704,000			770,000	I	6 V
B		66,000					
		770,000					
UNITÉ D'ÉVALUATION QUI PEUT ÊTRE ASSUJETTIE À LA SURTAXE SUR LES TERRAINS VAGUES					PARTIE D'IMMOBILISABLE: 1 - TERRAINS - 2 - BÂTIMENTS - 3 - IMMOBILISABLE		
V 700					U D Z		

18 1582  
 18 P1581

MATRI- 65260  
 COULE  
 00 J 1 N P E T C A D U4200  
 72 20-50 DES SOEURS-GRISES  
 73 12003725  
 N QUARTIER DES ECLUSES INC A 1  
 N A  
 R 739 DE LA COMMUNE O  
 M MONTREAL, QC  
 C  
 P ABP ADMINISTRATION (S,A,) LTEE  
 H3C 1X7  
 F 331 P S 73,940

CODES	DATE D'ENTRÉE EN VIGUEUR	VALEUR	ARTICLE	AL PAR	MONTANT	PA	IMP
1	92/01/01				665,400	T	
					2,283,800	B	
T		665,400			2,949,200	I	1 C
B		2,283,800					
		2,949,200					
UNITÉ D'ÉVALUATION QUI PEUT ÊTRE ASSUJETTIE À LA SURTAXE SUR LES TERRAINS VAGUES					PARTIE D'IMMOBILISABLE: 1 - TERRAINS - 2 - BÂTIMENTS - 3 - IMMOBILISABLE		
V 800					U D Z		

18 1979



UNITÉ D'ÉVALUATION ET PROPRIÉTAIRE

'61 VALEUR

'62 RÉPARTITION FISCALE

ROLE D'ÉVALUATION (2.6.4)  
 Gouvernement du Québec  
 Ministère des  
 Affaires municipales

00 CARACTÉRISTIQUES DE L'UNITÉ D'ÉVALUATION: J IME À JOUR - M LOGEMENTS - P AUTRES BÂTIMENTS - E CLASSE - T TYPE - D CLASSE - U NÉCESSITAION  
 72 ADRESSE DE L'UNITÉ D'ÉVALUATION 73 DIMENSIONS DE L'IMMEUBLE 75 NOM ET ADRESSE POSTALE DU PROPRIÉTAIRE - R N° C. D'IMMATRICULATION  
 76 N° ANCIEN FRONT - P PROPRIÉTAIRE - S SUPERFICIE - V UNITÉ DE VOLUME - U DÉSIGNATION NORMALE OU PRÉVALE - D SURFACE ACTUELLE - Z SUPERFICIE D'ÉTÉ

CODES  
 1 - DÉPÔT OU RÔLE  
 2 - TENUE À JOUR  
 3 - BUREAU DE REV.  
 4 - COUR

SOURCE LEGISLATIVE  
 1. Municipalité 2. Exempté de la taxe 3. Exempté de la taxe 4. Exempté de la taxe 5. Exempté de la taxe 6. Exempté de la taxe 7. Exempté de la taxe 8. Exempté de la taxe 9. Exempté de la taxe 10. Exempté de la taxe  
 PARTIE  
 P D IMMEUBLE T TERRAIN BÂTIMENT IMMEUBLE

MATRI- CULE 65260  
 J I N P E T C A D U 4600  
 SUD 80 DES SOEURS-GRISES  
 12003800  
 QUARTIER DES ECLUSES INC  
 A 1  
 A  
 739 DE LA COMMUNE O  
 MONTREAL, QC  
 ABP ADMINISTRATION (S.A.)LTEE  
 H3C 1X7  
 F 145 P 99  
 T I S N D 91/08/24  
 S 14,232

CODE 1  
 DATE D'ENTRÉE EN VIGUEUR 92/01/01  
 VALEUR  
 T 256,200  
 B 20,200  
 I 276,400

MONMANT  
 256,200 T  
 20,200 B  
 276,400 I 6 V

18 1579

MATRI- CULE 65260  
 J I N P E T C A D U 9120  
 LOT DES SOEURS-GRISES  
 12003850  
 QUARTIER DES ECLUSES INC  
 A 1  
 A  
 739 DE LA COMMUNE O  
 MONTREAL, QC  
 ABP ADMINISTRATION (S.A.) LTEE  
 H3C 1X7  
 F 96 P 104  
 T I S N D 91/08/24  
 S 7,542

CODE 1  
 DATE D'ENTRÉE EN VIGUEUR 92/01/01  
 VALEUR  
 T 135,800  
 B 0  
 I 135,800

MONMANT  
 135,800 T  
 0 B  
 135,800 I 6 V

18 P1580

MATRI- CULE 65260  
 J I N P E T C A D U 2600  
 114 DES SOEURS-GRISES  
 12003900  
 INDUSTRIAL TEXTILE SALVAGE CO LTD  
 A 1  
 A  
 120 DES SOEURS GRISES  
 MONTREAL, QC  
 H3C 2R1  
 F 30 P 99  
 T I S N D 91/08/24  
 S 2,975

CODE 1  
 DATE D'ENTRÉE EN VIGUEUR 92/01/01  
 VALEUR  
 T 53,500  
 B 61,300  
 I 114,800

MONMANT  
 53,500 T  
 61,300 B  
 114,800 I 1 C

18 1587 P1

MATRI- CULE 65260  
 J I N P E T C A D U 5010  
 120 DES SOEURS-GRISES  
 12004000  
 INDUSTRIAL TEXTILE SALVAGE CO LTD  
 A 1  
 A  
 120 DES SOEURS GRISES  
 MONTREAL, QC  
 H3C 2R1  
 F 30 P 99  
 T I S N D 91/08/24  
 S 2,975

CODE 1  
 DATE D'ENTRÉE EN VIGUEUR 92/01/01  
 VALEUR  
 T 53,500  
 B 60,500  
 I 114,000

MONMANT  
 53,500 T  
 60,500 B  
 114,000 I 1 C

18 1587 P1

UNITÉ D'ÉVALUATION ET PROPRIÉTAIRE

61 VALEUR

62 RÉPARTITION FISCALE

ROLE D'ÉVALUATION (2.6.4)  
 Gouvernement du Québec  
 Ministère des  
 Affaires municipales

\*08 CARACTÉRISTIQUES DE L'UNITÉ D'ÉVALUATION: J: MOIS À JOUR - N: LOGEMENTS - P: AUTRES LOCAUX - E: ÉTAGES - T: TYPE - C: CLASSE - U: UTILISATION  
 \*72 ADRESSE DE L'UNITÉ D'ÉVALUATION: \*73 DONNÉES DU RÔLE ANTÉRIEUR: \*75 NOUVEAU ADRESSE POSTALE DU PROPRIÉTAIRE - A: NO: C: PROPRÉTAIRE

1 - DÉPÔT DU RÔLE  
 2 - TENUE À JOUR  
 3 - BUREAU DE REV  
 4 - COOR

SOURCE LEGISLATIVE  
 LOI ARTICLE AL PAR  
 MONTANT PA IVE

MATRI- 65260  
 CULE  
 J I N P E T C 5 A D1952 U5010  
 10 KING  
 12004100  
 INVESTISSEMENTS HAMBRA LTEE  
 A 1  
 A  
 739 DE LA COMMUNE O  
 MONTREAL, QC  
 H3C 1K7  
 F 90 P 196 S 9,936

TYPE POS OCCUP CAT IMP SCOLAIRE DATE D'INSCRIPTION AU RÔLE  
 T 1 S N D 91/08/24

CODE	DATE D'ENTRÉE EN VIGUEUR	VALEUR	T	B	I	C
1	92/01/01	178,800	T			
		335,600	B			
		514,400	I	1		C
T		178,800				
B		335,600				
I		514,400				

18 1564  
 18 P1560

MATRI- 65260  
 CULE  
 J I N P E T C A D U3000  
 26-40 KING  
 12004250  
 KUPFERBERG MINEL  
 A 1  
 A  
 5862 FERNCROFT  
 M HAMPSTEAD, QC  
 H3X 1C7  
 F 143 P 148 S 20,329

TYPE POS OCCUP CAT IMP SCOLAIRE DATE D'INSCRIPTION AU RÔLE  
 T 1 S I D 91/08/24

CODE	DATE D'ENTRÉE EN VIGUEUR	VALEUR	T	B	I	C
1	92/01/01	292,700	T			
		230,800	B			
		523,500	I	1		C
T		292,700				
B		230,800				
I		523,500				

18 P1560

MATRI- 65260  
 CULE  
 J I N P E T C A D U4200  
 144-150 KING  
 12004400  
 LES INDUSTRIES GENESPORT LTEE  
 A 1  
 A  
 150 KING  
 M MONTREAL, QC  
 H3C 2P3  
 F 95 P 95 S 9,072

TYPE POS OCCUP CAT IMP SCOLAIRE DATE D'INSCRIPTION AU RÔLE  
 T 1 S N D 91/08/24

CODE	DATE D'ENTRÉE EN VIGUEUR	VALEUR	T	B	I	C
1	92/01/01	163,300	T			
		291,800	B			
		455,100	I	1		C
T		163,300				
B		291,800				
I		455,100				

18 1597

MATRI- 65260  
 CULE  
 J I N P E T C A D U4200  
 154-160 KING  
 12004500  
 128347 CANADA INC  
 A 1  
 A  
 271 QUEEN  
 M MONTREAL, QC  
 H3C 2N7  
 F 96 P 95 S 9,072

TYPE POS OCCUP CAT IMP SCOLAIRE DATE D'INSCRIPTION AU RÔLE  
 T 1 S N D 91/08/24

CODE	DATE D'ENTRÉE EN VIGUEUR	VALEUR	T	B	I	C
1	92/01/01	163,300	T			
		455,400	B			
		618,700	I	1		C
T		163,300				
B		455,400				
I		618,700				

18 1598

UNITÉ D'ÉVALUATION ET PROPRIÉTAIRE

61 VALEUR

62 RÉPARTITION FISCALE

ROLE D'ÉVALUATION (2.6.4)

\*00 CARACTÉRISTIQUES DE L'UNITÉ D'ÉVALUATION: J ANCIEN A JOUER - N LOGEMENTS - P AUTRES LOGEMENTS - E ETAGES - T TYPE - C CLASSE - U UTILISATION  
 \*72 ADRESSE DE L'UNITÉ D'ÉVALUATION: 73 NOMMÉS DU RÔLE ANTIÉQUIVALENT - 75 NUMÉRIQUE D'ADRESSE POSTALE DU PROPRIÉTAIRE - A NO CLASSE PROPRIÉTAIRE  
 \*73 TERRAIN FRONT - PÉRIODIQUE - SUPPLÉMENT - Y DATE DE VOUS - U UTILISATION OPTIMALE DU PROGRAMME - B ZONAGE ADMISSE - Z SUPERFICIE ZONÉE

1 - DÉPÔT DU RÔLE  
 2 - TENUE À JOUR  
 3 - BUREAU DE REV.  
 4 - COUR

1 IMPÔT GÉNÉRAL 2 IMPÔT SUR LE REVENU 3 IMPÔT SUR LES BIENS 4 IMPÔT SUR LES GAINS EN CAPITAL 5 IMPÔT SUR LES INTÉRÊTS 6 IMPÔT SUR LES DIVIDENDES 7 IMPÔT SUR LES GAINS EN CAPITAL 8 IMPÔT SUR LES INTÉRÊTS 9 IMPÔT SUR LES DIVIDENDES  
 SOURCE LEGISLATIVE: LUI ARTICLÉ AL-PAR

Gouvernement du Québec  
 Ministère des Affaires municipales

MATRICULE: 65260  
 J I N P E T C A D U4200  
 162-166 KING  
 12004600  
 2157 4389 QUEBEC INC A 1  
 19 LE ROYER O #200  
 MONTREAL, QC  
 H2Y 1W4  
 TYPE POSS OCCUP: T 1 CAT IMP: SN DATE D'INSCRIPTION AU RÔLE: 091/08/24

CODE: 1 DATE D'ENTRÉE EN VIGUEUR: 92/01/01  
 VALEUR: 140,700  
 56,600  
 197,300

140,700 T  
 56,600 B  
 197,300 I 1 C

18 1599

MATRICULE: 65260  
 J I N P E T C A D U4200  
 265-271 QUEEN  
 12004700  
 128347 CANADA INC A 1  
 271 QUEEN  
 MONTREAL, QC  
 H3C 2N7  
 TYPE POSS OCCUP: T 1 CAT IMP: SN DATE D'INSCRIPTION AU RÔLE: 091/08/24

CODE: 1 DATE D'ENTRÉE EN VIGUEUR: 92/01/01  
 VALEUR: 61,600  
 137,800  
 199,400

61,600 T  
 137,800 B  
 199,400 I 1 C

18 P1601

MATRICULE: 65260  
 J I N P E T C A D U2600  
 251 QUEEN  
 12004800  
 2550 3616 QUEBEC INC A 1  
 7 QUEEN  
 MONTREAL, QC  
 H3C 2N6  
 TYPE POSS OCCUP: T 1 CAT IMP: SN DATE D'INSCRIPTION AU RÔLE: 091/08/24

CODE: 1 DATE D'ENTRÉE EN VIGUEUR: 92/01/01  
 VALEUR: 146,100  
 406,800  
 552,900

146,100 T  
 406,800 B  
 552,900 I 1 C

18 P1601

MATRICULE: 65260  
 J I N P E T C A D U4800  
 115-155 QUEEN  
 12004850  
 HYDRO-QUEBEC \* DIV. PROJETS ET SERVICES A 1  
 505 DE MAISONNEUVEO. 10E ETAGE  
 MONTREAL, QC  
 H3A 3E4  
 TYPE POSS OCCUP: T 1 CAT IMP: SN DATE D'INSCRIPTION AU RÔLE: 091/08/24

CODE: 1 DATE D'ENTRÉE EN VIGUEUR: 92/01/01  
 VALEUR: 659,500  
 859,100  
 1,518,600

308,000 T  
 850,900 B  
 1,158,900 I 1 C  
 659,500 T  
 8,200 B  
 859,100 F-2.1 204 7  
 359,700 I 2  
 1,518,600

18 1599  
 18 1596  
 18 1602  
 18 1603

E-10

UNITÉ D'ÉVALUATION ET PROPRIÉTAIRE

61 VALEUR

62 RÉPARTITION FISCALE

POLE D'ÉVALUATION (2.6.4)  
 Gouvernement du Québec  
 Ministère des  
 Affaires municipales

00 CARACTÉRISTIQUES DE L'UNITÉ D'ÉVALUATION: J - ANSE À JOUR - M - LOGEMENTS - P - AUTRES LOGEMENTS - E - TERRES - T - VIGNES - C - CLASSE - U - UTILISATION  
 72 ADRESSE DE L'UNITÉ D'ÉVALUATION: 73 NOMS DES AGENTS ANTÉRIEURS 75 NOM ET ADRESSE POSTALE DU PROPRIÉTAIRE - A - NO. COMMUNAL ÉLIGIBLE  
 78 TERRAIN FRUIT - P - PROPRIÉTAIRE - S - PROPRIÉTÉ - V - UNITÉ DE VOTE - U - UTILISATION OPTIMALE OU PROBABLE - D - CARRÉ AGRICOLE - Z - D'EXERCICE ZONÉ

61 - DÉPÔT OU ANNE  
 2 - TENIR À JOUR  
 3 - BUREAU DE REV  
 4 - COUR  
 1 - MONÉNAIRE  
 2 - MONÉNAIRE  
 3 - MONÉNAIRE  
 4 - MONÉNAIRE  
 5 - MONÉNAIRE  
 6 - MONÉNAIRE  
 7 - MONÉNAIRE  
 8 - MONÉNAIRE  
 9 - MONÉNAIRE  
 10 - MONÉNAIRE  
 11 - MONÉNAIRE  
 12 - MONÉNAIRE  
 13 - MONÉNAIRE  
 14 - MONÉNAIRE  
 15 - MONÉNAIRE  
 16 - MONÉNAIRE  
 17 - MONÉNAIRE  
 18 - MONÉNAIRE  
 19 - MONÉNAIRE  
 20 - MONÉNAIRE  
 21 - MONÉNAIRE  
 22 - MONÉNAIRE  
 23 - MONÉNAIRE  
 24 - MONÉNAIRE  
 25 - MONÉNAIRE  
 26 - MONÉNAIRE  
 27 - MONÉNAIRE  
 28 - MONÉNAIRE  
 29 - MONÉNAIRE  
 30 - MONÉNAIRE  
 31 - MONÉNAIRE  
 32 - MONÉNAIRE  
 33 - MONÉNAIRE  
 34 - MONÉNAIRE  
 35 - MONÉNAIRE  
 36 - MONÉNAIRE  
 37 - MONÉNAIRE  
 38 - MONÉNAIRE  
 39 - MONÉNAIRE  
 40 - MONÉNAIRE  
 41 - MONÉNAIRE  
 42 - MONÉNAIRE  
 43 - MONÉNAIRE  
 44 - MONÉNAIRE  
 45 - MONÉNAIRE  
 46 - MONÉNAIRE  
 47 - MONÉNAIRE  
 48 - MONÉNAIRE  
 49 - MONÉNAIRE  
 50 - MONÉNAIRE  
 51 - MONÉNAIRE  
 52 - MONÉNAIRE  
 53 - MONÉNAIRE  
 54 - MONÉNAIRE  
 55 - MONÉNAIRE  
 56 - MONÉNAIRE  
 57 - MONÉNAIRE  
 58 - MONÉNAIRE  
 59 - MONÉNAIRE  
 60 - MONÉNAIRE  
 61 - MONÉNAIRE  
 62 - MONÉNAIRE  
 63 - MONÉNAIRE  
 64 - MONÉNAIRE  
 65 - MONÉNAIRE  
 66 - MONÉNAIRE  
 67 - MONÉNAIRE  
 68 - MONÉNAIRE  
 69 - MONÉNAIRE  
 70 - MONÉNAIRE  
 71 - MONÉNAIRE  
 72 - MONÉNAIRE  
 73 - MONÉNAIRE  
 74 - MONÉNAIRE  
 75 - MONÉNAIRE  
 76 - MONÉNAIRE  
 77 - MONÉNAIRE  
 78 - MONÉNAIRE  
 79 - MONÉNAIRE  
 80 - MONÉNAIRE  
 81 - MONÉNAIRE  
 82 - MONÉNAIRE  
 83 - MONÉNAIRE  
 84 - MONÉNAIRE  
 85 - MONÉNAIRE  
 86 - MONÉNAIRE  
 87 - MONÉNAIRE  
 88 - MONÉNAIRE  
 89 - MONÉNAIRE  
 90 - MONÉNAIRE  
 91 - MONÉNAIRE  
 92 - MONÉNAIRE  
 93 - MONÉNAIRE  
 94 - MONÉNAIRE  
 95 - MONÉNAIRE  
 96 - MONÉNAIRE  
 97 - MONÉNAIRE  
 98 - MONÉNAIRE  
 99 - MONÉNAIRE  
 100 - MONÉNAIRE

MATRI-  
 CULE  
 65260  
 J I N P E T C A D U 4200  
 60 KING  
 12004960  
 QUARTIER DES ECLUSES INC  
 A 1  
 A  
 739 DE LA COMMUNE O  
 MONTREAL, QC  
 ABP ADMINISTRATION (S.A.)LTEE  
 H3C 1X7  
 F P S  
 T I S M D 91/08/24  
 64,692

CODE	DATE D'ENTRÉE EN VIGUEUR	VALEUR	PARTIE	1 - TERRAIN	2 - BÂTIMENT	3 - IMMEUBLE
1	92/01/01	582,300	T			
		65,300	B			
		647,600	I	1		C

18 P1559  
 18 P1559  
 18 1565

MATRI-  
 CULE  
 65260  
 J I N P E T C A D U 3000  
 57 QUEEN  
 12005000  
 KUPFERBERG MINEL  
 A 1  
 A  
 5862 FERNCROFT  
 HAMPSTEAD, QC  
 H3X 1C7  
 F P S  
 T I S I D 91/08/24  
 6,734

CODE	DATE D'ENTRÉE EN VIGUEUR	VALEUR	PARTIE	1 - TERRAIN	2 - BÂTIMENT	3 - IMMEUBLE
1	92/01/01	121,100	T			
		287,100	B			
		408,200	I	1		C

18 P1560

MATRI-  
 CULE  
 65260  
 J I N P E T C A D U 4200  
 8-24 QUEEN  
 12005200  
 QUARTIER DES ECLUSES INC  
 A 1  
 A  
 739 DE LA COMMUNE O  
 MONTREAL, QC  
 ABP ADMINISTRATION (S.A.) LTEE  
 H3C 1X7  
 F P S  
 T I S M D 91/08/24  
 23,344

CODE	DATE D'ENTRÉE EN VIGUEUR	VALEUR	PARTIE	1 - TERRAIN	2 - BÂTIMENT	3 - IMMEUBLE
1	92/01/01	338,500	T			
		492,100	B			
		830,600	I	1		C

18 1550  
 18 1553  
 18 1554

MATRI-  
 CULE  
 65260  
 J I N P E T C A D U 2000  
 36 QUEEN  
 12005300  
 QUARTIER DES ECLUSES INC  
 A 1  
 A  
 739 DE LA COMMUNE O  
 MONTREAL, QC  
 ABP ADMINISTRATION (S.A.)LTEE  
 H3C 1X7  
 F P S  
 T I S M D 91/08/24  
 4,968

CODE	DATE D'ENTRÉE EN VIGUEUR	VALEUR	PARTIE	1 - TERRAIN	2 - BÂTIMENT	3 - IMMEUBLE
1	92/01/01	89,400	T			
		41,500	B			
		130,900	I	1		C

18 1555

UNITÉ D'ÉVALUATION ET PROPRIÉTAIRE

61 VALEUR

62 RÉPARTITION FISCALE

ROLE D'ÉVALUATION (2 6 4)  
Gouvernement du Québec  
Ministère des Affaires municipales

00 CARACTÉRISTIQUES DE L'UNITÉ D'ÉVALUATION: J NIVEAU JOURN - N LOGEMENTS - P PARTIS OCCUPÉS - E ÉTALES - T LIGN - C CLASSE - U UTILISATION  
72 ADRESSE DE L'UNITÉ D'ÉVALUATION: \*73 NOM DES QUARTIERS ANTÉRIEUR \*75 NOUS ET ADRESSE POSTALE DU PROPRIÉTAIRE - A DU PROPRIÉTAIRE  
79 TERRAIN FRONT - PROFONDEUR - SUPERFICIE - VOLUME DE VOIE - U UTILISATION OPTIMALE DU TERRAIN - D ZONAGE AGRICOLE - Z SUPERFICIE ZONÉE

1 - DÉPÔT DU RÔLE  
2 - TENUE À JOUR  
3 - BUREAU DE REV  
4 - COÛR

1 - IMMOBILE  
2 - IMMOBILE  
3 - AVANTAGEUR  
4 - EXEMPTÉ  
5 - PARTI  
6 - PARTI  
7 - PARTI  
8 - PARTI  
9 - PARTI  
10 - PARTI  
11 - PARTI  
12 - PARTI  
13 - PARTI  
14 - PARTI  
15 - PARTI  
16 - PARTI  
17 - PARTI  
18 - PARTI  
19 - PARTI  
20 - PARTI  
21 - PARTI  
22 - PARTI  
23 - PARTI  
24 - PARTI  
25 - PARTI  
26 - PARTI  
27 - PARTI  
28 - PARTI  
29 - PARTI  
30 - PARTI  
31 - PARTI  
32 - PARTI  
33 - PARTI  
34 - PARTI  
35 - PARTI  
36 - PARTI  
37 - PARTI  
38 - PARTI  
39 - PARTI  
40 - PARTI  
41 - PARTI  
42 - PARTI  
43 - PARTI  
44 - PARTI  
45 - PARTI  
46 - PARTI  
47 - PARTI  
48 - PARTI  
49 - PARTI  
50 - PARTI  
51 - PARTI  
52 - PARTI  
53 - PARTI  
54 - PARTI  
55 - PARTI  
56 - PARTI  
57 - PARTI  
58 - PARTI  
59 - PARTI  
60 - PARTI  
61 - PARTI  
62 - PARTI  
63 - PARTI  
64 - PARTI  
65 - PARTI  
66 - PARTI  
67 - PARTI  
68 - PARTI  
69 - PARTI  
70 - PARTI  
71 - PARTI  
72 - PARTI  
73 - PARTI  
74 - PARTI  
75 - PARTI  
76 - PARTI  
77 - PARTI  
78 - PARTI  
79 - PARTI  
80 - PARTI  
81 - PARTI  
82 - PARTI  
83 - PARTI  
84 - PARTI  
85 - PARTI  
86 - PARTI  
87 - PARTI  
88 - PARTI  
89 - PARTI  
90 - PARTI  
91 - PARTI  
92 - PARTI  
93 - PARTI  
94 - PARTI  
95 - PARTI  
96 - PARTI  
97 - PARTI  
98 - PARTI  
99 - PARTI  
100 - PARTI

MATRI- 65260  
CULE  
70 J IN P E T C A D U 2000  
72 46-48 QUEEN  
73 12005400  
N QUARTIER DES ECLUSES INC A 1  
N A  
R 739 DE LA COMMUNE O  
M MONTREAL, QC  
C ABP ADMINISTRATION (S.A.) LTEE  
P H3C 1X7  
75 F 46 P 96 S 4,440

CODES  
1 92/01/01  
VALEUR  
T 79,900  
B 164,000  
I 243,900

SOURCE LEGISLATIVE  
MONTANT P4 IMP  
79,900 T  
164,000 B  
243,900 I 1 C

18 1556

MATRI- 65260  
CULE  
70 J IN P E T C A D U 2000  
72 50-64 QUEEN  
73 12005500  
N QUARTIER DES ECLUSES INC A 1  
N A  
R 739 DE LA COMMUNE O  
M MONTREAL, QC  
C ABP ADMINISTRATION (S,A,) LTEE  
P H3C 1X7  
75 F 94 P 96 S 9,048

CODES  
1 92/01/01  
VALEUR  
T 162,900  
B 166,500  
I 329,400

SOURCE LEGISLATIVE  
MONTANT P4 IMP  
162,900 T  
166,500 B  
329,400 I 1 C

18 1557

MATRI- 65260  
CULE  
70 J IN P E T C A D U 2000  
72 80 QUEEN  
73 12005600  
N QUARTIER DES ECLUSES INC A 1  
N A  
R 739 DE LA COMMUNE O  
M MONTREAL, QC  
C ABP ADMINISTRATION (S.A.) LTEE  
P H3C 1X7  
75 F 96 P 96 S 9,270

CODES  
1 92/01/01  
VALEUR  
T 166,900  
B 115,400  
I 282,300

SOURCE LEGISLATIVE  
MONTANT P4 IMP  
166,900 T  
115,400 B  
282,300 I 1 C

18 P1547

18 P1558

MATRI- 65260  
CULE  
70 J IN P E T C A D U 2600  
72 85 QUEEN  
73 12005610  
N 2755-9362 QUEBEC INC A 1  
N A  
R 739 DE LA COMMUNE O  
M MONTREAL, QC  
C H3C 1X7  
P F 50 P 128 S 5,930

CODES  
1 92/01/01  
VALEUR  
T 106,700  
B 61,300  
I 168,000

SOURCE LEGISLATIVE  
MONTANT P4 IMP  
106,700 T  
61,300 B  
168,000 I 1 C

18 P1558

18 P1546

UNITÉ D'ÉVALUATION ET PROPRIÉTAIRE

\*61 VALEUR

\*62 RÉPARTITION FISCALE

ROLE D'ÉVALUATION (2 G.4)  
 Gouvernement du Québec  
 Ministère des  
 Affaires municipales

\*60 CARACTÉRISTIQUES DE L'UNITÉ D'ÉVALUATION: J - MISE À JOUR - N - MOUVEMENTS - P - ADRESSE LOCAL - E - ÉTAGES - T - TYPE - D - CLASSE - U - UTILISATION  
 \*72 ADRESSE DE L'UNITÉ D'ÉVALUATION: \*73 DONNÉES DU POLE ANTERIEUR \*75 NOM ET ADRESSE POSTALE DU PROPRIÉTAIRE - A - NO COPROPRIÉTAIRE  
 \*78 (CARRÉ, FRONT - PROFONDEUR - SURFACE) - V - VOLUME DE VINS - U - UTILISATION OPTIMALE OU PROBABLE - D - ZONAGE AGRICOLE - Z - SUPERFICIE TOTALE

1 - DÉPÔT DU RÔLE  
 2 - TENUE À JOUR  
 3 - BUREAU DE REV.  
 4 - COUR

SOURCE LEGISLATIVE  
 1 - LOI  
 2 - ART. 101  
 3 - PAH  
 MONTANT  
 P1  
 IAP

MATRI- 65260  
 CULE  
 J I N P E T C A D U 4200  
 254 QUEEN  
 12005800  
 DURANTE BERNARD A 1  
 BERTOLA GERARD A 2  
 436 PL JACQUES-CARTIER  
 MONTREAL, QC  
 H2Y 3B3  
 F 64 P 98 S 6,327  
 T 1 S I D 91/08/24

CODES	DATE D'ENTRÉE EN VIGUEUR	VALEUR	LI	ARTICLE	PAH	MONTANT	P1	IAP
1	92/01/01	113,900				113,900	T	
		93,700				93,700	B	
		207,600				207,600	I	1 C
UNITÉ D'ÉVALUATION QUI PEUT ÊTRE ASSUJETTIE À LA SURTAXE SUR LES TERRAINS VAGUES						V 800	U	D Z

18 P1747  
 18 P1748

MATRI- 65260  
 CULE  
 J I N P E T C A D U 4200  
 260-264 QUEEN  
 12005950  
 LISS BARNET A 1  
 CRASSAS-STAMATIOU DOROTHY A 2  
 605 PARK AV  
 NEW YORK, NY, US  
 10021  
 F 94 P 98 S 9,270  
 T 1 S I D 91/08/24

CODES	DATE D'ENTRÉE EN VIGUEUR	VALEUR	LI	ARTICLE	PAH	MONTANT	P1	IAP
1	92/01/01	166,900				166,900	T	
		160,300				160,300	B	
		327,200				327,200	I	1 C
UNITÉ D'ÉVALUATION QUI PEUT ÊTRE ASSUJETTIE À LA SURTAXE SUR LES TERRAINS VAGUES						V 800	U	D Z

18 P1748  
 18 P1748  
 18 1751

MATRI- 65260  
 CULE  
 J I N P E T C A D U 2600  
 270 QUEEN  
 12006050  
 BLANK WILLIAM A 1  
 270 QUEEN  
 MONTREAL, QC  
 H3C 2N8  
 F 33 P 105 S 3,419  
 T 1 S I D 91/08/24

CODES	DATE D'ENTRÉE EN VIGUEUR	VALEUR	LI	ARTICLE	PAH	MONTANT	P1	IAP
1	92/01/01	61,500				61,500	T	
		213,100				213,100	B	
		274,600				274,600	I	1 C
UNITÉ D'ÉVALUATION QUI PEUT ÊTRE ASSUJETTIE À LA SURTAXE SUR LES TERRAINS VAGUES						V 800	U	D Z

18 P1752

MATRI- 65260  
 CULE  
 J I N P E T C A D U 4200  
 276-278 QUEEN  
 12006150  
 MICHAUD VIATEUR 45.00 A 1  
 LEMAY ALAIN 45.00 A 2  
 47 DE LA BROQUERIE  
 BOUCHERVILLE  
 J4B 2R2  
 F 105 P 106 S 7,247  
 T 1 S I D 91/08/24

CODES	DATE D'ENTRÉE EN VIGUEUR	VALEUR	LI	ARTICLE	PAH	MONTANT	P1	IAP
1	92/01/01	129,100				129,100	T	
		58,700				58,700	B	
		187,800				187,800	I	1 C
UNITÉ D'ÉVALUATION QUI PEUT ÊTRE ASSUJETTIE À LA SURTAXE SUR LES TERRAINS VAGUES						V 800	U	D Z

18 P1752

UNITÉ D'ÉVALUATION ET PROPRIÉTAIRE

61 VALEUR

62 RÉPARTITION FISCALE

ROLE D'ÉVALUATION (2.6.4)

Gouvernement du Québec  
Ministère des  
Affaires municipales

60 CARACTÉRISTIQUES DE L'UNITÉ D'ÉVALUATION: J MISE À JOUR - N LOGEMENTS - P AUTRES LOGEATS - E ÉTAGES - T N° PL - G CLASSE - U UTILISATION  
72 ADRESSE DE L'UNITÉ D'ÉVALUATION: \*73 UNITÉS DU RÔLE ANTERIEUR \*75 NUMÉRO ET ADRESSE POSTALE DU PROPRIÉTAIRE - A N° DU PROPRIÉTAIRE  
78 TERRAIN: F FRONT - P PROFONDEUR - S SUPERFICIE - V VENTE DE VOIS - U UTILISATION OPTIMALE OU PROBABLE - D SURTAXE AGRICOLE - Z SUPERFICIE VONÉE

1 DÉPÔT DU RÔLE  
2 TENUE À JOUR  
3 BUREAU DE REV.  
4 COUR

1 IMPÔT  
2 AUTRE IMPÔT  
3 AUTRE ÉVALUATION  
4 ÉVALUATION

1 TERRAIN  
2 BÂTIMENT  
3 TERRAIN & BÂTIMENT

SOURCE LEGISLATIVE

MATRI-  
CULE 65260

J N P E T C U

12006150  
COTE ROMEO 10.00 A 3

TYPE POSS. OCCUP. CAT. IMP. SOCIÉTÉ DATE D'INSCRIPTION AU RÔLE

T S D

F 119 P H3C 1X7 87

UNITÉ D'ÉVALUATION QUI PEUT ÊTRE ASSUJETTIE À LA SURTAXE SUR LES TERRAINS VAGUES

PARTIE D'IMMEUBLE: 1 TERRAIN 2 BÂTIMENT 3 IMMEUBLE

CODE	DATE D'ENTRÉE EN VIGUEUR	VALEUR	1	2	3	4	5	6	7	8	9	10
1	92/01/01											
T		185,000										
B		246,100										
I		431,100										
		V	800	U	D	Z						

MATRI-  
CULE 65260

J IN P E T C A D U 4200

285 PRINCE 12006250

IMMEUBLE 415 ST-ANTOINE INC A 1

739 DE LA COMMUNE O MONTREAL, QC A

TYPE POSS. OCCUP. CAT. IMP. SOCIÉTÉ DATE D'INSCRIPTION AU RÔLE

T S D 91/08/24

F 119 P H3C 1X7 87

UNITÉ D'ÉVALUATION QUI PEUT ÊTRE ASSUJETTIE À LA SURTAXE SUR LES TERRAINS VAGUES

PARTIE D'IMMEUBLE: 1 TERRAIN 2 BÂTIMENT 3 IMMEUBLE

CODE	DATE D'ENTRÉE EN VIGUEUR	VALEUR	1	2	3	4	5	6	7	8	9	10
1	92/01/01											
T		185,000										
B		246,100										
I		431,100										
		V	800	U	D	Z						

MATRI-  
CULE 65260

J IN P E T C A D U 4200

275-279 PRINCE 12006300

KUPFERBERG MINEL A 1

5862 FERNCROFT HAMPSTEAD, QC A

TYPE POSS. OCCUP. CAT. IMP. SOCIÉTÉ DATE D'INSCRIPTION AU RÔLE

T S D 91/08/24

F 56 P H3X 1C7 95

UNITÉ D'ÉVALUATION QUI PEUT ÊTRE ASSUJETTIE À LA SURTAXE SUR LES TERRAINS VAGUES

PARTIE D'IMMEUBLE: 1 TERRAIN 2 BÂTIMENT 3 IMMEUBLE

CODE	DATE D'ENTRÉE EN VIGUEUR	VALEUR	1	2	3	4	5	6	7	8	9	10
1	92/01/01											
T		95,700										
B		110,600										
I		206,300										
		V	800	U	D	Z						

MATRI-  
CULE 65260

J IM P E T C A D U 2000

257-271 PRINCE 12006400

LISS BARNET A 1

CRASSAS-STAMATIOU DOROTHY A 2

605 PARK NEW YORK, NY, US

TYPE POSS. OCCUP. CAT. IMP. SOCIÉTÉ DATE D'INSCRIPTION AU RÔLE

T S D 91/08/24

F 33 P 10021 96

UNITÉ D'ÉVALUATION QUI PEUT ÊTRE ASSUJETTIE À LA SURTAXE SUR LES TERRAINS VAGUES

PARTIE D'IMMEUBLE: 1 TERRAIN 2 BÂTIMENT 3 IMMEUBLE

CODE	DATE D'ENTRÉE EN VIGUEUR	VALEUR	1	2	3	4	5	6	7	8	9	10
1	92/01/01											
T		98,800										
B		109,700										
I		208,500										
		V	800	U	D	Z						

18 P1752

18 P1750

18 P1750  
18 P1748

UNITÉ D'ÉVALUATION ET PROPRIÉTAIRE

01-VALEUR

62-RÉPARTITION FISCALE

ROLE D'ÉVALUATION (264)  
 Gouvernement du Québec  
 Ministère des  
 Affaires municipales

00 CARACTÉRISTIQUES DE LA DIRECTION: J - Ville de Montréal - R - Régions - P - Autres localités - E - États - T - Type - C - Classe - U - Utilitaires  
 72 ADRESSE DE LA COMTE D'ÉVALUATION: 73 QUARTIER D'ÉVALUATION: 75 NOM ET ADRESSE POSTALE DU PROPRIÉTAIRE: A - Avoir d'occupation  
 79 NATURE: P - Propriétaire - S - Privilège - V - Ville de Montréal - U - Utilitaires - D - Dommage accidentel - Z - Supérieur zones

1 - DÉPÔT DU RÔLE  
 2 - TENUE À JOUR  
 3 - BUREAU DE DEV  
 4 - COUR

1 - Numéro  
 2 - Numéro  
 3 - Numéro  
 4 - Numéro  
 5 - Numéro  
 6 - Numéro  
 7 - Numéro  
 8 - Numéro  
 9 - Numéro

SOURCE LÉGISLATIVE  
 101 ARTICLES 101 PEA

MATR. CULE	65260	J 1 N P E T C A D U5010
DO	71-87 PRINCE	
	12006500	
N	QUARTIER DES ECLUSES INC	A 1
R		A
R	739 DE LA COMMUNE O	
M	MONTREAL, QC	
C	ABP ADMINISTRATION (S.A.) LTEE	
P	H3C 1X7	
	T 1 S N D 91/08/24	
79	F P S 19,706	

CODE	DATE D'ENTRÉE EN VIGUEUR	VALEUR	MONIANT	PA	IMP
1	92/01/01		354,700	T	
			40,000	B	
T		354,700			
B		40,000			
I		394,700			1 C
UNITÉ D'ÉVALUATION QUI PEUT ÊTRE ASSUJETTIE À LA SURTAXE SUR LES TERRAINS VAGUES					
V 800 U D Z					

18 P1547  
 18 1548

MATR. CULE	65260	J 1 N P E T C A D U3000
DO	55 PRINCE	
	12006600	
N	J AND R WEIR LIMITED	A 1
R		A
R	33 NAZARETH	
M	MONTREAL, QC	
C		
P	H3C 2L3	
	T 1 S N D 91/08/24	
79	F 144 P 96 S 13,800	

CODE	DATE D'ENTRÉE EN VIGUEUR	VALEUR	MONIANT	PA	IMP
1	92/01/01		198,700	T	
			224,800	B	
T		198,700			
B		224,800			
I		423,500			1 C
UNITÉ D'ÉVALUATION QUI PEUT ÊTRE ASSUJETTIE À LA SURTAXE SUR LES TERRAINS VAGUES					
V 800 U D Z					

18 1549

MATR. CULE	65260	J 1 N P E T C A D U5010
DO	22 PRINCE	
	12006700	
N	QUARTIER DES ECLUSES INC	A 1
R		A
R	739 DE LA COMMUNE O	
M	MONTREAL, QC	
C	ABP ADMINISTRATION (S.A.) LTEE	
P	H3C 1X7	
	T 1 S N D 91/08/24	
79	F 51 P 98 S 4,972	

CODE	DATE D'ENTRÉE EN VIGUEUR	VALEUR	MONIANT	PA	IMP
1	92/01/01		89,500	T	
			128,100	B	
T		89,500			
B		128,100			
I		217,600			1 C
UNITÉ D'ÉVALUATION QUI PEUT ÊTRE ASSUJETTIE À LA SURTAXE SUR LES TERRAINS VAGUES					
V 800 U D Z					

18 1538

MATR. CULE	65260	J 1 N P E T C A D U9120
DO	LOT PRINCE	
	12006900	
N	2755-9962 QUEBEC INC	A 1
R		A
R	6 BL DESAULNIERS #300	
M	MONTREAL, QC	
C		
P	J4P 1L3	
	T 1 S N D 91/08/24	
79	F 51 P 98 S 5,053	

CODE	DATE D'ENTRÉE EN VIGUEUR	VALEUR	MONIANT	PA	IMP
1	92/01/01		91,000	T	
			0	B	
T		91,000			
B		0			
I		91,000			6 V
UNITÉ D'ÉVALUATION QUI PEUT ÊTRE ASSUJETTIE À LA SURTAXE SUR LES TERRAINS VAGUES					
V 800 U D Z					

18 1538A



UNITÉ D'ÉVALUATION ET PROPRIÉTAIRE

\*61 VALEUR

\*62 REPARTITION FISCALE

ROLE D'ÉVALUATION [2.6.4]  
 Gouvernement du Québec  
 Ministère des  
 Affaires municipales

\*00 CARACTÉRISTIQUES DE L'UNITÉ D'ÉVALUATION : J - LIEU À JOUER - N - LIEUX - P - AUTRES LOCALITÉS - E - ÉTAGES - T - TYPE - C - CLASSE - U - UTILISATION  
 \*72 ADRESSE DE L'UNITÉ D'ÉVALUATION : JLN 4 P E T C 5 A D1900 U 1080  
 \*75 CONTIENS DU NOLE ANTERIEUR : 40 PRINCE  
 \*76 NOM ET ADRESSE POSTALE DU PROPRIÉTAIRE : 12007100  
 \*78 TERRAIN, FRONT - PROFONDEUR - SUPERFICIE - V. UNITÉ DE VOIS - U. UTILISATION ANTERIEURE DU TERRAIN - D. ZONAGE ANTÉRIEUR - Z. ZONAGE ACTUEL : 2755-9962 QUEBEC INC A 1  
 739 DE LA COMMUNE O #100 A  
 MONTREAL, QC

CODES	DATE D'ENTRÉE EN VIGUEUR	SOUS-CLASSE	ARTICLE	AL. PAR	MONTANT	P1	IMP.
1	92/01/01				56,200	T	
VALEUR					168,800	B	
T	56,200				225,000	I	1 S
B	168,800						
I	225,000						

MATRI-  
CULE  
65260  
 JLN P E T C A D U5010  
 54 PRINCE  
 12007125  
 QUARTIER DES ECLUSES INC A 1  
 739 DE LA COMMUNE O A  
 MONTREAL, QC  
 ABP ADMINISTRATION (S.A.) LTEE  
 H3C IX7  
 F 32 P 97  
 TYPE POSS. OCCUP. CAT. IMP. SCOLAIRE DATE D'INSCRIPTION AU RÔLE  
 T 1 S N D 91/08/24  
 S 3,125

CODE	DATE D'ENTRÉE EN VIGUEUR	SOUS-CLASSE	ARTICLE	AL. PAR	MONTANT	P1	IMP.
1	92/01/01				120,100	T	
VALEUR					120,500	B	
T	120,100				240,600	I	1 C
B	120,500						
I	240,600						

MATRI-  
CULE  
65260  
 JLN P E T C A D U5010  
 55 PRINCE  
 12007150  
 QUARTIER DES ECLUSES INC A 1  
 739 DE LA COMMUNE O A  
 MONTREAL, QC  
 ABP ADMINISTRATION (S.A.) LTEE  
 H3C IX7  
 F 51 P 98  
 TYPE POSS. OCCUP. CAT. IMP. SCOLAIRE DATE D'INSCRIPTION AU RÔLE  
 T 1 S N D 91/08/24  
 S 5,020

CODE	DATE D'ENTRÉE EN VIGUEUR	SOUS-CLASSE	ARTICLE	AL. PAR	MONTANT	P1	IMP.
1	92/01/01				90,400	T	
VALEUR					144,400	B	
T	90,400				234,800	I	1 C
B	144,400						
I	234,800						

MATRI-  
CULE  
65260  
 JLN P E T C A D U2600  
 64 PRINCE  
 12007250  
 MURPHY KEN A 1  
 LANGLOIS MADELEINE A 2  
 64 PRINCE  
 MONTREAL, QC  
 H3C 2M8  
 F 51 P  
 TYPE POSS. OCCUP. CAT. IMP. SCOLAIRE DATE D'INSCRIPTION AU RÔLE  
 T 1 S I D 91/08/24  
 S 5,030

CODE	DATE D'ENTRÉE EN VIGUEUR	SOUS-CLASSE	ARTICLE	AL. PAR	MONTANT	P1	IMP.
1	92/01/01				90,500	T	
VALEUR					282,900	B	
T	90,500				373,400	I	1 C
B	282,900						
I	373,400						

UNITE D'ÉVALUATION ET PROPRIÉTAIRE

61 VALEUR

62 RÉPARTITION FISCALE

UNITE D'ÉVALUATION (2 6.4)

\*58 CARACTÉRISTIQUES DE L'UNITE D'ÉVALUATION: J - MISE À JOUR - N - NIVEAUX - P - PASSERELLE - E - ÉTAGES - T - TYPE - C - CLASSE - B - UTILISATION  
 \*72 ADRESSE DE L'UNITE D'ÉVALUATION: 73 QUINTE-SUPÉRIEURE - 75 NOM ET ADRESSE POSTALE DU PROPRIÉTAIRE - A - À CO-PROPRIÉTAIRE  
 \*76 TERRAIN: F - FONDATION - P - PROFONDEUR - S - SURFACE - V - VOLUME DE VOS - U - UTILISATION ACTUELLE DU TERRAIN - B - ZONE ALIÉNÉE - Z - SURFACE COUVERTE

1 - DÉPÔT DU RÔLE  
 2 - TENUE À JOUR  
 3 - BUREAU DE REV.  
 4 - COUR

1 - COMMUNE  
 2 - VILLE DE MONTRÉAL  
 3 - COMPTABILITÉ  
 4 - ÉVALUATION  
 5 - PRÉFÉCTURE  
 6 - DÉPT. DES TR. P.  
 7 - DÉPT. DES TR. P.  
 8 - DÉPT. DES TR. P.  
 9 - DÉPT. DES TR. P.

Ministère des Affaires municipales

65260  
 J I N P E T C A D U4200  
 70-80 PRINCE  
 12007300  
 QUARTIER DES ECLUSES INC  
 A 1  
 A  
 739 DE LA COMMUNE O  
 MONTREAL, QC  
 ABP ADMINISTRATION (S.A.) LTEE  
 H3C 1X7  
 F 143 P 195

TYPE POSS. OCCUP. CAT. IMP. SQUARE DATE D'INSCRIPTION AU RÔLE  
 T 1 S N D 91/08/24

CODES  
 V  
 1 92/01/01  
 VALEUR  
 T 404,400  
 B 1,058,200  
 I 1,462,600

SOURCE LEGISLATIVE  
 EN ARTICE AL PZB  
 MONTANT  
 404,400 T  
 1,058,200 B  
 1,462,600 I 1 C

18 1541  
 18 1533  
 18 1542  
 18 1543  
 18 1531  
 18 1532

65260  
 J I N P E T C A D U5010  
 88-90 PRINCE  
 12007450  
 MAURICE PIERRETTE  
 A 1  
 A 2  
 DESCOMBES FRANCINE  
 436 PL JACQUES-CARTIER  
 MONTREAL, QC  
 H2Y 3B3  
 F P S 27,891

TYPE POSS. OCCUP. CAT. IMP. SQUARE DATE D'INSCRIPTION AU RÔLE  
 T 1 S I D 91/08/24

CODES  
 1 92/01/01  
 VALEUR  
 T 84,200  
 B 99,900  
 I 184,100

DATE D'ENTRÉE EN VIGUEUR  
 92/01/01  
 MONTANT  
 84,200 T  
 99,900 B  
 184,100 I 1 C

18 P1544  
 18 P1545

65260  
 J I N P E T C A D1986 U2000  
 110-140 PRINCE  
 12007850  
 QUARTIER DES ECLUSES INC  
 A 1  
 A  
 739 DE LA COMMUNE O  
 MONTREAL, QC  
 H3C 1X7  
 F P S 35,788

TYPE POSS. OCCUP. CAT. IMP. SQUARE DATE D'INSCRIPTION AU RÔLE  
 T 1 S N D 91/08/24

CODES  
 1 92/01/01  
 VALEUR  
 T 450,900  
 B 787,200  
 I 1,238,100

DATE D'ENTRÉE EN VIGUEUR  
 92/01/01  
 MONTANT  
 450,900 T  
 787,200 B  
 1,238,100 I 1 C

18 1610  
 18 NCAD  
 18 1612  
 18 NCAD  
 18 1611  
 18 1613

65260  
 J I N P E T C A D U9120  
 LOT PRINCE  
 12007900  
 153475 CANADA INC.  
 A 1  
 A  
 277 RUE DUKE  
 MONTREAL, QC  
 H3C 2M2  
 F 48 P 51

TYPE POSS. OCCUP. CAT. IMP. SQUARE DATE D'INSCRIPTION AU RÔLE  
 T 1 S N D 91/08/24

CODES  
 1 92/01/01  
 VALEUR  
 T 43,800  
 B 0  
 I 43,800

DATE D'ENTRÉE EN VIGUEUR  
 92/01/01  
 MONTANT  
 43,800 T  
 0 B  
 43,800 I 6 V

18 1745

UNITE D'EVALUATION ET PROPRIETAIRE

61 VALEUR

62 REPARTITION FISCALE

ROLE D'EVALUATION (2.6.4)  
 Gouvernement du Québec  
 Ministère des Affaires municipales

\*68 CARACTERISTIQUES DE L'UNITE D'EVALUATION: J - MISE A JOUR - N - LOIEMENTS - P - AUTRES OCCUPA - E - ETAGES - I - TYPE - C - CLASSE - U - UTILISATION  
 \*72 ADRESSE DE L'UNITE D'EVALUATION: \*73 QUAIERS DU ROLE ANTERIEUR \*75 NOM ET ADRESSE POSTALE DU PROPRIETAIRE - A - NO COMMERCIALE  
 \*79 TERRAIN FRONT - PROFONDEUR - SUPERFICIE - VOLUME DE VOLUME - U - UTILISATION OFFICIELLE DU PROPRETAIRE - D - D'UNITE AGRIQUE - Z - SUPERFICIE SUPER

1 - DEPOT DU ROLE  
 2 - TENUE A JOUR  
 3 - BUREAU DE REV.  
 4 - COURS

1 - 2000000  
 2 - 2000000  
 3 - 2000000  
 4 - 2000000  
 5 - 2000000  
 6 - 2000000  
 7 - 2000000  
 8 - 2000000  
 9 - 2000000  
 10 - 2000000

MATRI-  
 CULE 65260  
 J IN P E T C A D U9120  
 LOT PRINCE  
 12008000  
 153475 CANADA INC,  
 A 1  
 A  
 277 DUKE  
 MONTREAL, QC  
 H3C 2M2  
 F 18 P S 1,196

CODES  
 CODE 1  
 DATE D'ENTREE EN VIGUEUR  
 A 92/01/01  
 VALEUR  
 T 21,500  
 B 0  
 I 21,500

SOURCE LEGISLATIVE  
 LUI ABIECLE AL PAR  
 MONTANT PA IMP  
 21,500 T  
 0 B  
 21,500 I 6 V

UNITE D'EVALUATION QUI PEUT ETRE ASSUJETTE A LA SURTAXE SUR LES TERRAINS VAGUES  
 V 800 U D Z

MATRI-  
 CULE 65260  
 J IN P E T C A D U9120  
 LOT PRINCE  
 12008100  
 RICKRON REALTIES INC  
 A 1  
 A  
 2118 DE BLEURY  
 MONTREAL, QC  
 H3A 2K3  
 F 44 P S 4,460

CODES  
 CODE I  
 DATE D'ENTREE EN VIGUEUR  
 A 92/01/01  
 VALEUR  
 T 80,300  
 B 0  
 I 80,300

SOURCE LEGISLATIVE  
 LUI ABIECLE AL PAR  
 MONTANT PA IMP  
 80,300 T  
 0 B  
 80,300 I 6 V

UNITE D'EVALUATION QUI PEUT ETRE ASSUJETTE A LA SURTAXE SUR LES TERRAINS VAGUES  
 V 800 U D Z

MATRI-  
 CULE 65260  
 J IN P E T C A D U9120  
 LOT DUKE  
 12008300  
 779993 ONTARIO INC  
 A 1  
 A 2  
 1954920 NOVA SCOTIA LTD  
 655 VICTORIA #1  
 ST-LAMBERT, QC  
 J4P 2J7  
 F 44 P S 7,560

CODES  
 CODE I  
 DATE D'ENTREE EN VIGUEUR  
 A 92/01/01  
 VALEUR  
 T 136,400  
 B 0  
 I 136,400

SOURCE LEGISLATIVE  
 LUI ABIECLE AL PAR  
 MONTANT PA IMP  
 136,400 T  
 0 B  
 136,400 I 6 V

UNITE D'EVALUATION QUI PEUT ETRE ASSUJETTE A LA SURTAXE SUR LES TERRAINS VAGUES  
 V 800 U D Z

MATRI-  
 CULE 65260  
 J IN P E T C A D U2600  
 351 DUKE  
 12008400  
 779993 ONTARIO INC  
 A 1  
 A 2  
 1954920 NOVA SCOTIA LTD  
 655 VICTORIA #1  
 ST-LAMBERT, QC  
 J4P 2J7  
 F 44 P S 7,629

CODES  
 CODE I  
 DATE D'ENTREE EN VIGUEUR  
 A 92/01/01  
 VALEUR  
 T 137,300  
 B 486,000  
 I 623,300

SOURCE LEGISLATIVE  
 LUI ABIECLE AL PAR  
 MONTANT PA IMP  
 137,300 T  
 486,000 B  
 623,300 I 1 C

UNITE D'EVALUATION QUI PEUT ETRE ASSUJETTE A LA SURTAXE SUR LES TERRAINS VAGUES  
 V 800 U D Z

18 1742  
 18 P1744

18 P1737

18 1756 P46  
 18 1756 P45  
 18 1756 P44  
 18 1756 P43

18 1756 P46  
 18 1756 P45  
 18 1756 P44  
 18 1756 P43  
 18 1756 P42

UNITÉ D'ÉVALUATION ET PROPRIÉTAIRE

61 VALEUR

62 RÉPARTITION FISCALE

FIGURE D'ÉVALUATION (2.6.4)  
 Gouvernement du Québec  
 Ministère des  
 Affaires municipales

00 CARACTÉRISTIQUES DE L'UNITÉ D'ÉVALUATION: J - VILLE & JARDIN - N - LOGEMENTS - P - AUTRES LOGEMENTS - E - TRAGÉ - T - TYPE - C - CLASSE - U - UTILISATION  
 72 ADRESSE DE L'UNITÉ D'ÉVALUATION: 73 DONNÉES DU RÔLE ANTERIEUR 75 NOM ET ADRESSE POSTALE DU PROPRIÉTAIRE - A - US - US PROPRIÉTAIRE  
 78 TERRAIN FRONT - P - PLOUVEUSES - SUPERFICIE - V - UNITÉ DE VOIR - U - UTILISATION OPTIMALE OU PROBABLE - D - ZONAGE AGRICOLE - Z - SUPERFICIE ZONALE

1 - DÉPÊCHÉ DU RÔLE  
 2 - TENUE À JOUR  
 3 - BUREAU DE RLV  
 4 - COUR  
 SOURCE LEGISLATIVE  
 PARTIE D'IMMOBILE: 1 - TERRAIN B - BÂTIMENT - IMMOBILE

MATRI-  
CULE  
65260  
 J 1N P E T C A D U 5010  
 297 DUKE  
 12008500  
 HAYES RODNEY LEONARD  
 A I  
 A  
 297 DUKE  
 MONTREAL, QC  
 H3C 2M2  
 F 35 P 97  
 T S D 91/08/24  
 S 3,229

CODES	DATE D'ENTRÉE EN VIGUEUR	VALEUR	MONTANT	PI	IMP.
1	92/01/01	58,100	58,100	T	
		199,300	199,300	B	
		257,400	257,400	I	1 C
UNITÉ D'ÉVALUATION QUI PEUT ÊTRE ASSUJETTIE À LA SURTAXE SUR LES TERRAINS VAGUES		V 800			

18 1734

MATRI-  
CULE  
65260  
 J 1N P E T C A D U 9120  
 LOT DUKE  
 12008600  
 RICKRON REALTIES INC  
 A I  
 A  
 2118 DE BLEURY  
 MONTREAL, QC  
 H3A 2K3  
 F 60 P 98  
 T S D 91/08/24  
 S 5,796

CODES	DATE D'ENTRÉE EN VIGUEUR	VALEUR	MONTANT	PI	IMP.
1	92/01/01	104,300	104,300	T	
		0	0	B	
		104,300	104,300	I	6 V
UNITÉ D'ÉVALUATION QUI PEUT ÊTRE ASSUJETTIE À LA SURTAXE SUR LES TERRAINS VAGUES		V 800			

18 1733

MATRI-  
CULE  
65260  
 J 1N P E T C 2 A D 1900 U 6400  
 277 DUKE  
 12008700  
 153475 CANADA INC.  
 A I  
 A  
 277 DUKE  
 MONTREAL, QC  
 H3C 2M2  
 F 401 P  
 T S D 91/08/24  
 S 25,935

CODES	DATE D'ENTRÉE EN VIGUEUR	VALEUR	MONTANT	PI	IMP.
1	92/01/01	466,800	466,800	T	
		1,549,600	1,549,600	B	
		2,016,400	2,016,400	I	1 C
UNITÉ D'ÉVALUATION QUI PEUT ÊTRE ASSUJETTIE À LA SURTAXE SUR LES TERRAINS VAGUES		V 800			

18 1732  
 18 1731  
 18 1741  
 18 1740  
 18 1739  
 18 1738  
 18 P1743

MATRI-  
CULE  
65260  
 J 1N P E T C A D U 2600  
 145-167 DUKE  
 12008900  
 2753 0039 QUEBEC INC  
 A I  
 A  
 739 DE LA COMMUNE O  
 MONTREAL, QC  
 H3C 1X7  
 F P  
 T S D 91/08/24  
 S 13,142

CODES	DATE D'ENTRÉE EN VIGUEUR	VALEUR	MONTANT	PI	IMP.
1	92/01/01	236,600	236,600	T	
		280,300	280,300	B	
		516,900	516,900	I	1 C
UNITÉ D'ÉVALUATION QUI PEUT ÊTRE ASSUJETTIE À LA SURTAXE SUR LES TERRAINS VAGUES		V 800			

18 1814

UNITÉ D'ÉVALUATION ET PROPRIÉTAIRE

61 VALEUR

62 RÉPARTITION FISCALE

RÔLE D'ÉVALUATION (2.5.4)  
 Gouvernement du Québec  
 Ministère des Affaires municipales

\*90 CARACTÉRISTIQUES DE L'UNITÉ D'ÉVALUATION J VISE À JOUR - N LOGEMENTS - P ANCIENS LOGIS - É ÉTAGES - T TYPE - C CLASSE - U UTILISATION  
 \*72 ADRESSE DE L'UNITÉ D'ÉVALUATION \*73 CHIFFRES DU RÔLE ANTIÉRIEUR \*75 NOM ET ADRESSE POSTALE DU PROPRIÉTAIRE - A COORDONNÉES

1 - DÉPÔT DU RÔLE  
 2 - TÈRE À JOUR  
 3 - BUREAU DE REV.  
 4 - COOR

1. Imposable 2. Non imposable 3. Exempt 4. Assujéti 5. Diversifié 6. Exempt des 7. Exempt des 8. Exempt des 9. Exempt des  
 SOURCE LEGISLATIVE  
 LOI ARTICLE AL. PAR. MONTANT PA IMP

MATRI-  
 CULE  
 65260  
 J 1 N P E T C A D U9120  
 LOT DUKE  
 12009000  
 QUARTIER DES ECLUSES INC A 1  
 A  
 739 DE LA COMMUNE O  
 MONTREAL, QC  
 H3C 1X7  
 TYPE POSS. OCCUP. CAT. IMP. SECURITE DATE D'INSCRIPTION AU RÔLE  
 T 1 S N D 91/08/24  
 F P S 9,756

CODE DATE D'ENTRÉE EN VIGUEUR  
 1 92/01/01  
 VALEUR  
 T 175,600  
 B 0  
 I 175,600

175,600 T  
 0 B  
 175,600 I 6 V

18 P1615  
 18 P1615

MATRI-  
 CULE  
 65260  
 J 1 N P E T C A D U4200  
 ... DUKE  
 12009050  
 QUARTIER DES ECLUSES INC A 1  
 A  
 739 DE LA COMMUNE O  
 MONTREAL, QC  
 ABP ADMINISTRATION (S.A.) LTEE  
 H3C 1X7  
 TYPE POSS. OCCUP. CAT. IMP. SECURITE DATE D'INSCRIPTION AU RÔLE  
 T 1 S N D 91/08/24  
 F P S 5,369

CODE DATE D'ENTRÉE EN VIGUEUR  
 1 92/01/01  
 VALEUR  
 T 96,600  
 B 23,200  
 I 119,800

96,600 T  
 23,200 B  
 119,800 I 1 C

18 P1544  
 18 P1530

MATRI-  
 CULE  
 65260  
 J 1 N P I E T C 5 A D1950 U6000  
 55 DUKE  
 12009100  
 QUARTIER DES ECLUSES INC A 1  
 A  
 739 DE LA COMMUNE O  
 MONTREAL, QC  
 ABP ADMINISTRATION (S.A.) LTEE  
 H3C 1X7  
 TYPE POSS. OCCUP. CAT. IMP. SECURITE DATE D'INSCRIPTION AU RÔLE  
 T 1 S N D 91/08/24  
 F P S 16,563

CODE DATE D'ENTRÉE EN VIGUEUR  
 1 92/01/01  
 VALEUR  
 T 298,100  
 B 1,172,300  
 I 1,470,400

298,100 T  
 1,172,300 B  
 1,470,400 I 1 C

18 1534  
 18 P1535  
 18 P1539

MATRI-  
 CULE  
 65260  
 J 1 N P E T C A D U2000  
 47 DUKE  
 12009175  
 QUARTIER DES ECLUSES INC A 1  
 A  
 739 DE LA COMMUNE O  
 MONTREAL, QC  
 ABP ADMINISTRATION (S.A.) LTEE  
 H3C 1X7  
 TYPE POSS. OCCUP. CAT. IMP. SECURITE DATE D'INSCRIPTION AU RÔLE  
 T 1 S N D 91/08/24  
 F P S 3,607

CODE DATE D'ENTRÉE EN VIGUEUR  
 1 92/01/01  
 VALEUR  
 T 64,900  
 B 43,700  
 I 108,600

64,900 T  
 43,700 B  
 108,600 I 1 C

18 P1535  
 18 P1539

UNITÉ D'ÉVALUATION ET PROPRIÉTAIRE

\*61 VALEUR

\*62 RÉPARTITION FISCALE

ROLE D'ÉVALUATION (2.6.4)

Gouvernement du Québec  
Ministère des  
Affaires municipales

00 CARACTÉRISTIQUES DE L'UNITÉ D'ÉVALUATION - N NISL 4 JOUR - N LOGEMENTS - P AUTRES LOGISIA - E ÉTAGES - T TYPE - C CLASSE - U UTILISATION  
72 ADRESSE DE L'UNITÉ D'ÉVALUATION 73 DIGNIFÉES DU RÔLE ANTERIEUR 75 NOM ET ADRESSE POSTALE DU PROPRIÉTAIRE - A NO COPROPRIÉTAIRE  
78 TERRAIN PRINCI - 2 MONDÉLIER - SUPERFICIE - V UNITÉ DE VOIS - U UTILISATION OPTIMALE DU PRÉALABLE - D ZONAGE AGRICOLE - Z SUPERFICIE ZONÉE

1 DÉPÔT DU RÔLE  
2 TENUS À JOUR  
3 BUREAU DE REV.  
4 COUR

1 1<sup>er</sup> DISTRICTE  
2 2<sup>e</sup> DISTRICTE  
3 3<sup>e</sup> DISTRICTE  
4 4<sup>e</sup> DISTRICTE  
5 5<sup>e</sup> DISTRICTE  
6 6<sup>e</sup> DISTRICTE  
7 7<sup>e</sup> DISTRICTE  
8 8<sup>e</sup> DISTRICTE  
9 9<sup>e</sup> DISTRICTE  
10 10<sup>e</sup> DISTRICTE

SOURCE LEGISLATIVE  
101 ARTICLE 101 PAR MONTANT P1 IMP. 102

MATRI-  
CULE  
65260  
J I N P E T C A D U 4600  
LOT DUKE  
12009200  
QUARTIER DES ECLUSES INC  
A 1  
A  
739 DE LA COMMUNE O  
MONTREAL, QC  
H3C 1X7  
F 101 P 98  
TYPE POSS. OCCUP T 1  
CAT. IMP. SCL. AIRE S  
DATE D'INSCRIPTION AU RÔLE D 91/08/24  
S 9,847

CODE DATE D'ENTRÉE EN VIGUEUR  
1 92/01/01  
VALEUR  
T 177,200  
B 900  
I 178,100  
6 V

UNITÉ D'ÉVALUATION QUI PEUT ÊTRE ASSUJETTIE À LA SURTAXE SUR LES TERRAINS VAGUES  
V 800 U D Z

PARTIE  
10 IMMEUBLE 11 TERRAIN 12 BÂTIMENT 13 IMMEUBLE

18 1536

MATRI-  
CULE  
65260  
J I N P E T C A D U 4200  
25 DUKE  
12009300  
QUARTIER DES ECLUSES INC  
A 1  
A  
739 DE LA COMMUNE O  
MONTREAL, QC  
H3C 1X7  
F 41 P 200  
TYPE POSS. OCCUP T 1  
CAT. IMP. SCL. AIRE S  
DATE D'INSCRIPTION AU RÔLE D 91/08/24  
S 8,290

CODE DATE D'ENTRÉE EN VIGUEUR  
1 92/01/01  
VALEUR  
T 149,200  
B 347,000  
I 496,200  
1 C

UNITÉ D'ÉVALUATION QUI PEUT ÊTRE ASSUJETTIE À LA SURTAXE SUR LES TERRAINS VAGUES  
V 800 U D Z

PARTIE  
10 IMMEUBLE 11 TERRAIN 12 BÂTIMENT 13 IMMEUBLE

18 P1537

MATRI-  
CULE  
65260  
J I N P E T C A D U 6000  
15-17 DUKE  
12009325  
EDIFICE BUCHANAN INC  
A 1  
A  
4298 BD DORCHESTER O  
WESTMOUNT, QC  
H3Z 1V7  
F 101 P 84  
TYPE POSS. OCCUP T 1  
CAT. IMP. SCL. AIRE S  
DATE D'INSCRIPTION AU RÔLE D 91/08/24  
S 13,143

CODE DATE D'ENTRÉE EN VIGUEUR  
1 92/01/01  
VALEUR  
T 236,600  
B 1,499,300  
I 1,735,900  
1 C

UNITÉ D'ÉVALUATION QUI PEUT ÊTRE ASSUJETTIE À LA SURTAXE SUR LES TERRAINS VAGUES  
V 800 U D Z

PARTIE  
10 IMMEUBLE 11 TERRAIN 12 BÂTIMENT 13 IMMEUBLE

18 P1537

MATRI-  
CULE  
65260  
J I N P E T C A D U 9190  
LOT DUKE  
12009350  
VILLE DE MONTREAL-APPROVISIONNEMENT ET I  
A 1  
A  
507 PLACE D'ARMES #300  
MONTREAL, QC  
H2Y 2W8  
F P  
TYPE POSS. OCCUP T 1  
CAT. IMP. SCL. AIRE S  
DATE D'INSCRIPTION AU RÔLE D 91/08/24  
S 10,233

CODE DATE D'ENTRÉE EN VIGUEUR  
1 92/01/01  
VALEUR  
T 184,200  
B 0  
I 184,200  
2

UNITÉ D'ÉVALUATION QUI PEUT ÊTRE ASSUJETTIE À LA SURTAXE SUR LES TERRAINS VAGUES  
V 800 U D Z

PARTIE  
10 IMMEUBLE 11 TERRAIN 12 BÂTIMENT 13 IMMEUBLE

18 P1516  
18 P1517  
18 P1522  
18 P1523  
18 1524

UNITÉ D'ÉVALUATION ET PROPRIÉTAIRE

61 VALEUR

62 RÉPARTITION FISCALE

ROLE D'ÉVALUATION (2.6.4)

00 CARACTÉRISTIQUES DE L'UNITÉ D'ÉVALUATION: J - IMMEUBLE À JOUR - N - LOUÉ/AGISSE - P - AUTRES USAGES - E - ÉTATS - T - TYPE - C - CLASSE - U - UTILISATION  
 72 NOM DE L'UNITÉ D'ÉVALUATION: 73 DATES DE DÉBUT ANTERIEUR 75 NOM ET ADRESSE FISCALE DU PROPRIÉTAIRE - A - NO COMMUNICATIVE

1 - DÉPÔT OU RÔLE  
 2 - TENUE À JOUR  
 3 - BUREAU DE RÉV.  
 4 - COUR

Gouvernement du Québec  
 Ministère des  
 Affaires municipales

MATRI-  
 CULE  
 65260  
 J I N P E T C A D U9190  
 LOT DUKE  
 12009400  
 VILLE DE MONTREAL-APPROVISIONNEMENT ET I A 1  
 A  
 507 PLACE D'ARMES #300  
 MONTREAL, QC  
 H2Y 2W8  
 TYPE POSS. OCCUP: T 1 S  
 CAT. IMMOBILIER: S  
 DATE D'INSCRIPTION AU RÔLE: D 91/08/24  
 V 800 U D Z

CODES	DATE D'ENTRÉE EN VIGUEUR	VALEUR	LI	ARTICLE	AL	PAR	MONTANT	PA	IMP
1	92/01/01						148,700	T	
							0	B	
T		148,700	F-2.1	204	3		148,700	I	2
B		0							
I		148,700							

18 P1525  
 E-06

MATRI-  
 CULE  
 65260  
 J I N P E T C A D U4600  
 ... ST-MAURICE  
 12010600  
 CITICOM INC. A 1  
 A  
 1 TORONTO STREET #810  
 TORONTO, ON  
 M5C 2V7  
 TYPE POSS. OCCUP: T 1 S I  
 CAT. IMMOBILIER: S I  
 DATE D'INSCRIPTION AU RÔLE: D 91/08/24  
 V 703 U D Z

CODES	DATE D'ENTRÉE EN VIGUEUR	VALEUR	LI	ARTICLE	AL	PAR	MONTANT	PA	IMP
1	92/01/01						309,000	T	
							22,700	B	
T		309,000					331,700	I	6 V
B		22,700							
I		331,700							

18 P1885  
 18 P1885  
 18 P1885

MATRI-  
 CULE  
 65260  
 J I N P E T C A D U5010  
 472 ST-HENRI  
 12011100  
 LES INVESTISSEMENTS ROSEG INC A 1  
 A  
 3470 STANLEY  
 MONTREAL, QC  
 H3A 1R9  
 TYPE POSS. OCCUP: T 1 S N  
 CAT. IMMOBILIER: S N  
 DATE D'INSCRIPTION AU RÔLE: D 91/08/24  
 V 703 U D Z

CODES	DATE D'ENTRÉE EN VIGUEUR	VALEUR	LI	ARTICLE	AL	PAR	MONTANT	PA	IMP
1	92/01/01						92,200	T	
							99,800	B	
T		92,200					192,000	I	1 C
B		99,800							
I		192,000							

18 1880

MATRI-  
 CULE  
 65260  
 J I N P E T C A D U6400  
 625 ST-MAURICE  
 12011200  
 SKYCRAFT MOTORS INC A 1  
 A  
 625 ST-MAURICE  
 MONTREAL, QC  
 H3C 1L3  
 TYPE POSS. OCCUP: T 1 S N  
 CAT. IMMOBILIER: S N  
 DATE D'INSCRIPTION AU RÔLE: D 91/08/24  
 V 703 U D Z

CODES	DATE D'ENTRÉE EN VIGUEUR	VALEUR	LI	ARTICLE	AL	PAR	MONTANT	PA	IMP
1	92/01/01						359,900	T	
							1,124,500	B	
T		359,900					1,484,400	I	1 C
B		1,124,500							
I		1,484,400							

18 P1884

UNITÉ D'ÉVALUATION ET PROPRIÉTAIRE

61 VALEUR

62 RÉPARTITION FISCALE

ROLE D'ÉVALUATION (2.6.4)  
 Gouvernement du Québec  
 Ministère des  
 Affaires municipales

100 CARACTÉRISTIQUES DE L'UNITÉ D'ÉVALUATION: J - MISE À JOUR - N - LOGEMENTS - P - PARTI IMMOBILIER - E - ÉTAGES - I - TYPE - C - CLASS - U - UTILISATION  
 172 ADRESSE DE L'UNITÉ D'ÉVALUATION: 73 DÉTAILS DU RÔLE ANTERIEUR 75 NOM ET ADRESSE POSTALE DU PROPRIÉTAIRE - A - NO COMPROPRIÉTAIRE  
 178 TERRAIN: FRONT - PROFONDEUR - SUPERFICIE - V - UNITÉ DE VOIS - U - UTILISATION OPTIMALE DU PROBABLE - Z - ZONAGE AGRICOLE - Z - SUPERFICIE ZONÉE

1 - DÉPÔT DU RÔLE  
 2 - TENUE À JOUR  
 3 - BUREAU DE REV.  
 4 - COUP  
 1 - IMMOBILIER  
 2 - IMMOBILIER  
 3 - IMMOBILIER  
 4 - IMMOBILIER  
 5 - IMMOBILIER  
 6 - IMMOBILIER  
 7 - IMMOBILIER  
 8 - IMMOBILIER  
 9 - IMMOBILIER  
 10 - IMMOBILIER  
 11 - IMMOBILIER  
 12 - IMMOBILIER  
 13 - IMMOBILIER  
 14 - IMMOBILIER  
 15 - IMMOBILIER  
 16 - IMMOBILIER  
 17 - IMMOBILIER  
 18 - IMMOBILIER  
 19 - IMMOBILIER  
 20 - IMMOBILIER  
 21 - IMMOBILIER  
 22 - IMMOBILIER  
 23 - IMMOBILIER  
 24 - IMMOBILIER  
 25 - IMMOBILIER  
 26 - IMMOBILIER  
 27 - IMMOBILIER  
 28 - IMMOBILIER  
 29 - IMMOBILIER  
 30 - IMMOBILIER  
 31 - IMMOBILIER  
 32 - IMMOBILIER  
 33 - IMMOBILIER  
 34 - IMMOBILIER  
 35 - IMMOBILIER  
 36 - IMMOBILIER  
 37 - IMMOBILIER  
 38 - IMMOBILIER  
 39 - IMMOBILIER  
 40 - IMMOBILIER  
 41 - IMMOBILIER  
 42 - IMMOBILIER  
 43 - IMMOBILIER  
 44 - IMMOBILIER  
 45 - IMMOBILIER  
 46 - IMMOBILIER  
 47 - IMMOBILIER  
 48 - IMMOBILIER  
 49 - IMMOBILIER  
 50 - IMMOBILIER  
 51 - IMMOBILIER  
 52 - IMMOBILIER  
 53 - IMMOBILIER  
 54 - IMMOBILIER  
 55 - IMMOBILIER  
 56 - IMMOBILIER  
 57 - IMMOBILIER  
 58 - IMMOBILIER  
 59 - IMMOBILIER  
 60 - IMMOBILIER  
 61 - IMMOBILIER  
 62 - IMMOBILIER  
 63 - IMMOBILIER  
 64 - IMMOBILIER  
 65 - IMMOBILIER  
 66 - IMMOBILIER  
 67 - IMMOBILIER  
 68 - IMMOBILIER  
 69 - IMMOBILIER  
 70 - IMMOBILIER  
 71 - IMMOBILIER  
 72 - IMMOBILIER  
 73 - IMMOBILIER  
 74 - IMMOBILIER  
 75 - IMMOBILIER  
 76 - IMMOBILIER  
 77 - IMMOBILIER  
 78 - IMMOBILIER  
 79 - IMMOBILIER  
 80 - IMMOBILIER  
 81 - IMMOBILIER  
 82 - IMMOBILIER  
 83 - IMMOBILIER  
 84 - IMMOBILIER  
 85 - IMMOBILIER  
 86 - IMMOBILIER  
 87 - IMMOBILIER  
 88 - IMMOBILIER  
 89 - IMMOBILIER  
 90 - IMMOBILIER  
 91 - IMMOBILIER  
 92 - IMMOBILIER  
 93 - IMMOBILIER  
 94 - IMMOBILIER  
 95 - IMMOBILIER  
 96 - IMMOBILIER  
 97 - IMMOBILIER  
 98 - IMMOBILIER  
 99 - IMMOBILIER  
 100 - IMMOBILIER

MATRI-  
CULE  
65260  
J 1 N P E T C A D U 6400  
685 ST-AURICE  
12011300  
BRATCO INC  
A 1  
A  
800 PLACE VICTORIA #2118  
MONTREAL, QC  
H4Z 1E8  
TYPE POS OCCUP: T  
CAT IMP SCOLAIRE: S  
DATE D'INSCRIPTION AU RÔLE: D 91/08/24  
V 703

CODES	DATE D'ENTRÉE EN VIGUEUR	VALEUR	MOBILIER	IMMOBILIER	IMP
1	92/01/01	215,600	T		
		1,254,200	B		
		1,469,800	I	1	C
T		215,600			
B		1,254,200			
I		1,469,800			

18 1857  
 18 1858  
 18 1859

MATRI-  
CULE  
65260  
J 1 N P E T C A D U 2000  
699 ST-AURICE  
12011400  
ZIMMERMAN RUBIN  
A 1  
A  
2015 PEEL #680  
MONTREAL, QC  
H3A 1T8  
TYPE POS OCCUP: T  
CAT IMP SCOLAIRE: S  
DATE D'INSCRIPTION AU RÔLE: D 91/08/24  
V 703

CODES	DATE D'ENTRÉE EN VIGUEUR	VALEUR	MOBILIER	IMMOBILIER	IMP
1	92/01/01	147,900	T		
		245,300	B		
		393,200	I	1	C
T		147,900			
B		245,300			
I		393,200			

18 1860  
 18 1879

MATRI-  
CULE  
65260  
J 1 N P E T C A D U 2600  
715 ST-AURICE  
12011820  
ZIMMERMAN RUBIN  
A 1  
A  
2015 PEEL #680  
MONTREAL, QC  
H3A 1T8  
TYPE POS OCCUP: T  
CAT IMP SCOLAIRE: S  
DATE D'INSCRIPTION AU RÔLE: D 91/08/24  
V 703

CODES	DATE D'ENTRÉE EN VIGUEUR	VALEUR	MOBILIER	IMMOBILIER	IMP
1	92/01/01	158,400	T		
		306,600	B		
		465,000	I	1	C
T		158,400			
B		306,600			
I		465,000			

18 1861  
 18 1862

MATRI-  
CULE  
65260  
J 1 N P E T C A D U 9190  
LOT ST-AURICE  
12012200  
VILLE DE MONTREAL-APPROVISIONNEMENT ET I  
A 1  
A  
507 PLACE D'ARMES #300  
MONTREAL, QC  
H2Y 2W8  
TYPE POS OCCUP: T  
CAT IMP SCOLAIRE: S  
DATE D'INSCRIPTION AU RÔLE: D 91/08/24  
V 703

CODES	DATE D'ENTRÉE EN VIGUEUR	VALEUR	MOBILIER	IMMOBILIER	IMP
1	92/01/01	28,000	T		
		0	B		
		28,000	I	2	
T		28,000			
B		0			
I		28,000			

18 1793



UNITÉ D'ÉVALUATION ET PROPRIÉTAIRE

\*61 VALEUR

\*62 RÉPARTITION FISCALE

MOUS D'ÉVALUATION (2.6.4)  
 Gouvernement du Québec  
 Ministère des  
 Affaires municipales

\*60 CARACTÉRISTIQUES DE L'UNITÉ D'ÉVALUATION: J - MISE A JOUR - N - LOGEMENTS - P - AUTRES BÂTIMENTS - E - ÉTAGES - T - TYPE - C - CLASSE - U - UTILISATION  
 \*72 ADRESSE DE L'UNITÉ D'ÉVALUATION \*73 ADRESSE DU NÔY AU DÉPART \*75 ADRESSE POSTALE DU PROPRIÉTAIRE - A - NOY FORDIOMÉTRIQUE  
 \*75 TERRAIN FRONT - P - PROFONDEUR - SUPERFICIE - V - UNITÉ DE VOLS - U - UTILISATION ACTUELLE OU PROBABLE - D - ZONAGE AGRICOLE - Z - SUPERFICIE ZONÉE

1 - DÉPÔT DU RÔLE  
 2 - TEMPS À JOUR  
 3 - BUREAU DE REV.  
 4 - COLUR

1 - terrain - 2 - terrain agricole - 3 - industrie - 4 - terrain agricole - 5 - industrie - 6 - terrain agricole - 7 - terrain agricole - 8 - terrain agricole - 9 - terrain agricole - 10 - terrain agricole

SOURCE DES ÉVALUÉS  
 LOI ARTICLES AL PAR MONTANT PA MP

MATRI- 65260  
 CULE  
 00 J 1 N P E T C A D U 6000  
 72 938 ST-MAURICE  
 73 12013100  
 N QUARTIS INC A 1  
 N A  
 R 926 ST-MAURICE  
 M MONTREAL, QC  
 C  
 P  
 F H3C 1L7  
 TYPE POSS. OCCUP. CAT. IMP. SCOLAIRE DATE D'INSCRIPTION AU RÔLE  
 T 1 S N D 91/08/24  
 S 13,498

CODE	DATE D'ENTRÉE EN VIGUEUR	VALEUR	PA	MP
1	92/01/01	335,200	T	
		547,700	B	
		882,900	I	1 C
T		335,200		
B		547,700		
		882,900		
UNITÉ D'ÉVALUATION QUI PEUT ÊTRE ASSUJETTIE À LA SURTAXE SUR LES TERRAINS VAGUES		V 704	U	D Z

18 P1815  
 18 P1813  
 18 P1814  
 18 P1813

MATRI- 65260  
 CULE  
 00 J 1 N P E T C A D U 4600  
 72 LOT ST-MAURICE  
 73 12013275  
 N CITICOM INC. A 1  
 N A  
 R 1 TORONTO STREET #810  
 M TORONTO, ON  
 C  
 P  
 F H5C 2V7  
 TYPE POSS. OCCUP. CAT. IMP. SCOLAIRE DATE D'INSCRIPTION AU RÔLE  
 T 1 S I D 91/08/24  
 S 8,345

CODE	DATE D'ENTRÉE EN VIGUEUR	VALEUR	PA	MP
1	92/01/01	208,600	T	
		8,300	B	
		216,900	I	6 V
T		208,600		
B		8,300		
		216,900		
UNITÉ D'ÉVALUATION QUI PEUT ÊTRE ASSUJETTIE À LA SURTAXE SUR LES TERRAINS VAGUES		V 703	U	D Z

18 P1803  
 18 P1802  
 18 1804

MATRI- 65260  
 CULE  
 00 J 1 N P E T C A D U 2600  
 72 740 ST-MAURICE  
 73 12013350  
 N IMMEUBLES 740 SAINT MAURICE INC 60.00 A 1  
 N SOCIETE IMMOBILIERE PATRIMOINE ARCHITECT 40.00 A 2  
 R 740 ST-MAURICE #210  
 M MONTREAL, QC  
 C  
 P  
 F H3C 1L5  
 TYPE POSS. OCCUP. CAT. IMP. SCOLAIRE DATE D'INSCRIPTION AU RÔLE  
 T 1 S N D 91/08/24  
 S 12,943

CODE	DATE D'ENTRÉE EN VIGUEUR	VALEUR	PA	MP
1	92/01/01	323,600	T	
		1,515,600	B	
		1,839,200	I	1 C
T		323,600		
B		1,515,600		
		1,839,200		
UNITÉ D'ÉVALUATION QUI PEUT ÊTRE ASSUJETTIE À LA SURTAXE SUR LES TERRAINS VAGUES		V 703	U	D Z

18 1840 1  
 18 1836 1  
 18 1838 1  
 18 1841 1  
 18 1834 1  
 18 1835 1  
 18 1833 1  
 18 1837 1

MATRI- 65260  
 CULE  
 00 J 1 N P E T C A D U 9120  
 72 ST-PAUL O  
 73 12015500  
 N ST MAURICE DEVELOPMENT A 1  
 N A  
 R 1 TORONTO ST #300  
 M TORONTO, ON  
 C  
 P  
 F H5C 2V7  
 TYPE POSS. OCCUP. CAT. IMP. SCOLAIRE DATE D'INSCRIPTION AU RÔLE  
 T 1 S I D 91/08/24  
 S 19,090

CODE	DATE D'ENTRÉE EN VIGUEUR	VALEUR	PA	MP
1	92/01/01	477,200	T	
		0	B	
		477,200	I	6 V
T		477,200		
B		0		
		477,200		
UNITÉ D'ÉVALUATION QUI PEUT ÊTRE ASSUJETTIE À LA SURTAXE SUR LES TERRAINS VAGUES		V 703	U	D Z

18 P1886



UNITE D'EVALUATION ET PROPRIETAIRE

'61 VALEUR

'62 REPARTITION FISCALE

ROLE D'EVALUATION (2.6.4)  
 Gouvernement du Québec  
 Ministère des  
 Affaires municipales

00 CARACTERISTIQUES DE L'UNITE D'EVALUATION: J - VISITE A JOUR - S - LOGEMENTS - P - ANCIENS LOGIS - E - ETAGES - T - TYPE - G - CLASSE - U - UTILISATION  
 72 ADRESSE DE L'UNITE D'EVALUATION: 73 DIMENSIONS DU ROLE ANTERIEUR 75 NOM ET ADRESSE POSTALE DU PROPRIETAIRE - A - NO DU PROPRIETAIRE

CODES V  
 1 - DEPOT DU ROLE  
 2 - TENUE A JOUR  
 3 - BUREAU DE REV.  
 4 - COUR

1 - TERRAINS 2 - ANCIENS LOGIS 3 - ANCIENS ETAGES 4 - TERRAINS A JOUR 5 - TERRAINS A JOUR  
 SOURCE LEGISLATIVE: LOI, ARTICLE, AL PAR  
 MONTANT  
 PARTIE: P - IMMEUBLE T - TERRAIN B - BÂTIMENT - IMMEUBLE

MATRI-CULE 65260  
 J I N 1 P E T C A D U1080  
 1ER 809 ST-PAUL O  
 12016500  
 CADIEUX GILLES A 1  
 A  
 734 BISHOP POWER  
 LASALLE, QC  
 H8P 2R1  
 F 25 P 98 S 2,474  
 TYPE POSS OCCUP: T 1 S I D 91/08/24

CODE V 1  
 DATE D'ENTREE EN VIGUEUR: 92/01/01  
 VALEUR: 61,800  
 T 61,800  
 B 6,800  
 I 68,600

1 51,800 T  
 6,800 B  
 68,600 I 1 S

18 1828

MATRI-CULE 65260  
 J I N 2 P E T C A D U1080  
 813-815 ST-PAUL O  
 12016600  
 CADIEUX GILLES A 1  
 A  
 734 BISHOP POWER  
 LASALLE, QC  
 H8P 2R1  
 F P S 2,135  
 TYPE POSS OCCUP: T 1 S I D 91/08/24

CODE V 1  
 DATE D'ENTREE EN VIGUEUR: 92/01/01  
 VALEUR: 53,400  
 T 53,400  
 B 41,400  
 I 94,800

1 53,400 T  
 41,400 B  
 94,800 I 1 S

18 1827

MATRI-CULE 65260  
 J I N P E T C A D U9120  
 LOT ST-PAUL O  
 12016650  
 CADIEUX GILLES A 1  
 A  
 734 BISHOP POWER  
 LASALLE, QC  
 H8P 2R1  
 F 3 P 98 S 330  
 TYPE POSS OCCUP: T 1 S I D 91/08/24

CODE V 1  
 DATE D'ENTREE EN VIGUEUR: 92/01/01  
 VALEUR: 8,200  
 T 8,200  
 B 0  
 I 8,200

1 8,200 T  
 0 B  
 8,200 I 6 V

18 P1826

MATRI-CULE 65260  
 J I N P E T C A D U4900  
 944 ST-PAUL O  
 12017700  
 COMMUNAUTE URBAINE DE MONTREAL A 1  
 A  
 2 COMPLEXE DESJARDINS #B129  
 MONTREAL, QC  
 H5B 1E6  
 F P S 28,150  
 TYPE POSS OCCUP: T 1 S I D 91/08/24

CODE V 1  
 DATE D'ENTREE EN VIGUEUR: 92/01/01  
 VALEUR: 316,700  
 T 316,700  
 B 2,065,900  
 I 2,382,600

1 316,700 T  
 2,065,900 B  
 2,382,600 I 2

18 1757 P1

18 1757 P1

E-08

**UNITÉ D'ÉVALUATION ET PROPRIÉTAIRE**

**61 VALEUR**

**62 RÉPARTITION FISCALE**

016-  
ÉVALUATION (2.6.4)  
Convention de l'Ontario  
Ministère des  
Affaires municipales

00 CARACTÉRISTIQUES DE L'UNITÉ D'ÉVALUATION: J AN ET A LOUR - N LOTTEMENTS - P ADRESSE URBAINE - E ÉTAGES - T TYPE - C CLASSE - U UTILISATION  
 72 ADRESSE DE L'UNITÉ D'ÉVALUATION: 73 DONNÉES INSCR. ANTÉRIEUR 75 NUM ET ADRESSE POSTALE DU PROPRIÉTAIRE - A NO. D'INSCRIPTION (AR)

1 - DÉPOT DU CÔTE  
2 - TENUE À LOUR  
3 - BUREAU DE REV  
4 - COUR  
 1 - impôt sur le revenu  
2 - impôt sur les biens personnels  
3 - impôt sur les gains en capital  
4 - impôt sur les sociétés  
5 - impôt sur les dividendes  
6 - impôt sur les intérêts  
7 - impôt sur les gains en capital  
8 - impôt sur les dividendes  
9 - impôt sur les sociétés

MATRI-  
CULE  
65260  
J I N P E T C A D U 4900  
EST 944 ST-PAUL O  
12017750  
VILLE DE MONTREAL-APPROVISIONNEMENT ET I A 1  
507 PLACE D'ARMES #300 A  
MONTREAL, QC  
 H2Y 2W8  
F 41 P 223 S 9,205  
 TYPE POSS. OCCUP. T 1 S  
 CAT. POP. SCOLAIRE I  
 DATE D'INSCRIPTION AU RÔLE A M J D 91/08/24

CODES	DATE D'ENTRÉE EN VIGUEUR	SOURCE LEGISLATIVE			MONTANT	P3	IMP
		LOI	ARTICLE	AL-PAR			
1	92/01/01				138,100	T	
					58,600	B	
					196,700	I	2
T					138,100		
B					58,600		
I					196,700		

18 1757 P1  
E-06

MATRI-  
CULE  
65260  
J I N P E T C A D U 2000  
774 ST-PAUL O  
12018000  
COMPAGNIE CRAWLEY & MCCrackEN LTEE A 1  
774 ST-PAUL O A  
MONTREAL, QC  
 SODEXHO CANADA INC  
 H3C 1M5  
F P S 7,217  
 TYPE POSS. OCCUP. T 1 S  
 CAT. POP. SCOLAIRE I  
 DATE D'INSCRIPTION AU RÔLE A M J D 91/08/24

CODES	DATE D'ENTRÉE EN VIGUEUR	SOURCE LEGISLATIVE			MONTANT	P3	IMP
		LOI	ARTICLE	AL-PAR			
1	92/01/01				129,800	T	
					480,900	B	
					610,700	I	1 C
T					129,800		
B					480,900		
I					610,700		

18 1756 P2  
18 1756 P2  
18 1756 P1  
18 1756 P46

MATRI-  
CULE  
65260  
J I N P E T C A D U 5010  
768 ST-PAUL O  
12018100  
BURSTYN THOMAS M R A 1  
768 ST-PAUL O A  
MONTREAL, QC  
 H3C 1M4  
F 28 P 111 S 3,117  
 TYPE POSS. OCCUP. T 1 S  
 CAT. POP. SCOLAIRE I  
 DATE D'INSCRIPTION AU RÔLE A M J D 91/08/24

CODES	DATE D'ENTRÉE EN VIGUEUR	SOURCE LEGISLATIVE			MONTANT	P3	IMP
		LOI	ARTICLE	AL-PAR			
1	92/01/01				56,100	T	
					72,400	B	
					128,500	I	1 C
T					56,100		
B					72,400		
I					128,500		

18 1756 P3

MATRI-  
CULE  
65260  
J I N P E T C A D U 2000  
762 ST-PAUL O  
12018200  
INVESTISSEMENTS JACK GUTMAN LTEE A 1  
760 ST-PAUL O A  
MONTREAL, QC  
 H3C 1M4  
F 34 P 112 S 3,701  
 TYPE POSS. OCCUP. T 1 S  
 CAT. POP. SCOLAIRE I  
 DATE D'INSCRIPTION AU RÔLE A M J D 91/08/24

CODES	DATE D'ENTRÉE EN VIGUEUR	SOURCE LEGISLATIVE			MONTANT	P3	IMP
		LOI	ARTICLE	AL-PAR			
1	92/01/01				56,600	T	
					461,400	B	
					528,000	I	1 C
T					66,600		
B					461,400		
I					528,000		

18 1756 P4

UNITE D'ÉVALUATION ET PROPRIÉTAIRE

\*61 VALEUR

\*62 RÉPARTITION FISCALE

ROLE D'ÉVALUATION (2.6.4)

Gouvernement du Québec  
Ministère des  
Affaires municipales

18 1756 P6  
18 1756 P5

18 1756 P6

18 1756 P6  
18 1756 P7  
18 1756 P8  
18 1756 P9  
18 1756 P10  
18 1756 P11  
18 1756 P12

18 1756 P13  
18 1756 P14  
18 1756 P15

*01 CARACTÉRISTIQUES DE L'UNITE D'ÉVALUATION			*02 ADRESSE DE L'UNITE D'ÉVALUATION			*03 DONNÉES DU RÔLE ANTERIEUR			*04 NOM ET ADRESSE POSTALE DU PROPRIÉTAIRE			*05 NOM ET ADRESSE POSTALE DU PROPRIÉTAIRE		
*70			*71			*72			*73			*74		
*75			*76			*77			*78			*79		
65260			J L N P E T C A D U5010			H2T 3B3			T 1 S I D 91/08/24			S 3,557		
J L N P E T C A D U5010			754 ST-PAUL O			12018300			NEUDORF ZELMAN			A 1		
754 ST-PAUL O			12018300			NEUDORF PETER			A 2			5455 AVE DE GASPE #500		
NEUDORF ZELMAN			NEUDORF PETER			5455 AVE DE GASPE #500			MONTREAL, QC					
H2T 3B3			T 1 S I D 91/08/24			S 3,557								
65260			J L N P E T C A D U4600			H3A 1R9			T 1 S N D 91/08/24			S 1,120		
J L N P E T C A D U4600			LOT ST-PAUL O			12018450			KILMAR INVESTMENTS INC			A 1		
LOT ST-PAUL O			12018450			KILMAR INVESTMENTS INC			A 1			3470 STANLEY		
KILMAR INVESTMENTS INC			3470 STANLEY			MONTREAL, QC								
H3A 1R9			T 1 S N D 91/08/24			S 1,120								
65260			J L N P E T C A D U4600			H3A 1R9			T 1 S N D 91/08/24			S 21,178		
J L N P E T C A D U4600			LOT ST-PAUL O			12018700			KILMAR INVESTMENTS INC			A 1		
LOT ST-PAUL O			12018700			KILMAR INVESTMENTS INC			A 1			3470 STANLEY		
KILMAR INVESTMENTS INC			3470 STANLEY			MONTREAL, QC								
H3A 1R9			T 1 S N D 91/08/24			S 21,178								
65260			J L N P E T C A D U9130			H3A 1R9			T 1 S N D 91/08/24			S 9,289		
J L N P E T C A D U9130			LOT ST-PAUL O			12019100			LES INVESTISSEMENTS KILMAR INC			A 1		
LOT ST-PAUL O			12019100			LES INVESTISSEMENTS KILMAR INC			A 1			3470 STANLEY		
LES INVESTISSEMENTS KILMAR INC			3470 STANLEY			MONTREAL, QC								
H3A 1R9			T 1 S N D 91/08/24			S 9,289								

*61 VALEUR			*62 RÉPARTITION FISCALE		
CODES	DATE D'ENTRÉE EN VIGUEUR	VALEUR	SOURCE LEGISLATIVE		
1 - DÉPÔT DE RÔLE	2 - TENUE À JOUR	3 - BUREAU DE REV.	101	ARTICLE	AL PAR
4 - COUR			MONTANT		
1	92/01/01	64,000			
		179,000			
		243,000			
T		64,000			
B		179,000			
		243,000			
UNITE D'ÉVALUATION QUI PEUT ÊTRE ASSUJETTIE À LA SURTAXE SUR LES TERREAINS VAGUES			PARTIE D'IMMOBILE		
V 800			U D Z		
1	92/01/01	28,000			
		100			
		28,100			
T		28,000			
B		100			
		28,100			
UNITE D'ÉVALUATION QUI PEUT ÊTRE ASSUJETTIE À LA SURTAXE SUR LES TERREAINS VAGUES			PARTIE D'IMMOBILE		
V 703			U D Z		
1	92/01/01	529,400			
		23,800			
		553,200			
T		529,400			
B		23,800			
		553,200			
UNITE D'ÉVALUATION QUI PEUT ÊTRE ASSUJETTIE À LA SURTAXE SUR LES TERREAINS VAGUES			PARTIE D'IMMOBILE		
V 703			U D Z		
1	92/01/01	167,200			
		0			
		167,200			
T		167,200			
B		0			
		167,200			
UNITE D'ÉVALUATION QUI PEUT ÊTRE ASSUJETTIE À LA SURTAXE SUR LES TERREAINS VAGUES			PARTIE D'IMMOBILE		
V 800			U D Z		

UNITÉ D'ÉVALUATION ET PROPRIÉTAIRE

161 VALEUR

162 REPARTITION FISCALE

PROV. (2.6.4)  
 Gouvernement du Québec  
 Ministère des  
 Affaires municipales

00 CARACTÉRISTIQUES DE L'UNITÉ D'ÉVALUATION: J 1987-4 JOURN - H LOGEMENTS - P ACHÈSE LOCALY - E ÉTAGES - T TYPE - G CLASSE - U UTILISATION  
 72 ADRESSE DE L'UNITÉ D'ÉVALUATION: 73 DONNÉES DU RÔLE ANTERIEUR: 75 NOM ET ADRESSE POSTAL DU PROPRIÉTAIRE - A NO CO-PROPRIÉTAIRE  
 79 TERRAIN FRET - PROFONDEUR - SUPERFICIE - V UNITÉ DE VOIS - U UTILISATION OPTIMALE OU PROBABLE - D ZONAGE AGRICOLE - Z SUPERFICIE ZONÉE

1 - DÉPÔT DU RÔLE  
 2 - TENUE À JOUR  
 3 - BUREAU DE REV  
 4 - COUP

SOURCE LÉGISLATIVE  
 101 102 103 104 105 106 107 108 109 110 111 112 113 114 115 116 117 118 119 120  
 121 122 123 124 125 126 127 128 129 130 131 132 133 134 135 136 137 138 139 140  
 141 142 143 144 145 146 147 148 149 150 151 152 153 154 155 156 157 158 159 160  
 161 162 163 164 165 166 167 168 169 170 171 172 173 174 175 176 177 178 179 180  
 181 182 183 184 185 186 187 188 189 190 191 192 193 194 195 196 197 198 199 200

MATRI- 65260  
 CULE  
 00 J I N P E T C A D U 9130  
 72 LOT ST-PAUL O  
 73 12019200  
 N KILMAR INVESTMENTS INC A I  
 R 3470 STANLEY A  
 R MONTREAL, QC  
 C H3A 1R9  
 P F P S T 1 S N D 91/08/24

CODE 1  
 DATE D'ENTRÉE EN VIGUEUR A M J 92/01/01  
 VALEUR  
 T 82,000  
 B 0  
 I 82,000

101 102 103 104 105 106 107 108 109 110 111 112 113 114 115 116 117 118 119 120  
 121 122 123 124 125 126 127 128 129 130 131 132 133 134 135 136 137 138 139 140  
 141 142 143 144 145 146 147 148 149 150 151 152 153 154 155 156 157 158 159 160  
 161 162 163 164 165 166 167 168 169 170 171 172 173 174 175 176 177 178 179 180  
 181 182 183 184 185 186 187 188 189 190 191 192 193 194 195 196 197 198 199 200  
 MONTANT 82,000  
 PI T  
 IMC B  
 6 V

18 1756 P15  
 18 1756 P16

MATRI- 65260  
 CULE  
 00 J I N P E T C A D U 4600  
 72 LOT ST-PAUL O  
 73 12019300  
 N KILMAR INVESTMENTS INC A I  
 R 3470 STANLEY A  
 R MONTREAL, QC  
 C H3A 1R9  
 P F P S T 1 S N D 91/08/24

CODE 1  
 DATE D'ENTRÉE EN VIGUEUR A M J 92/01/01  
 VALEUR  
 T 125,700  
 B 5,500  
 I 131,200

101 102 103 104 105 106 107 108 109 110 111 112 113 114 115 116 117 118 119 120  
 121 122 123 124 125 126 127 128 129 130 131 132 133 134 135 136 137 138 139 140  
 141 142 143 144 145 146 147 148 149 150 151 152 153 154 155 156 157 158 159 160  
 161 162 163 164 165 166 167 168 169 170 171 172 173 174 175 176 177 178 179 180  
 181 182 183 184 185 186 187 188 189 190 191 192 193 194 195 196 197 198 199 200  
 MONTANT 125,700  
 PI T  
 IMC B  
 9 V

18 1756 17-1  
 18 1756 18-1  
 18 1755 18-1

MATRI- 65260  
 CULE  
 00 J I N P E T C A D U 9120  
 72 LOT ST-PAUL O  
 73 12019400  
 N KILMAR INVESTMENTS INC A I  
 R 3470 STANLEY A  
 R MONTREAL, QC  
 C H3A 1R9  
 P F P S T 1 S N D 91/08/24

CODE 1  
 DATE D'ENTRÉE EN VIGUEUR A M J 92/01/01  
 VALEUR  
 T 114,900  
 B 0  
 I 114,900

101 102 103 104 105 106 107 108 109 110 111 112 113 114 115 116 117 118 119 120  
 121 122 123 124 125 126 127 128 129 130 131 132 133 134 135 136 137 138 139 140  
 141 142 143 144 145 146 147 148 149 150 151 152 153 154 155 156 157 158 159 160  
 161 162 163 164 165 166 167 168 169 170 171 172 173 174 175 176 177 178 179 180  
 181 182 183 184 185 186 187 188 189 190 191 192 193 194 195 196 197 198 199 200  
 MONTANT 114,900  
 PI T  
 IMC B  
 6 V

18 1756 19-1  
 18 1756 17-2  
 18 1756 18-1

MATRI- 65260  
 CULE  
 00 J I N P E T C A D U 9120  
 72 LOT ST-PAUL O  
 73 12019500  
 N KILMAR INVESTMENTS INC A I  
 R 3470 STANLEY A  
 R MONTREAL, QC  
 C H3A 1R9  
 P F P S T 1 S N D 91/08/24

CODE 1  
 DATE D'ENTRÉE EN VIGUEUR A M J 92/01/01  
 VALEUR  
 T 436,800  
 B 0  
 I 436,800

101 102 103 104 105 106 107 108 109 110 111 112 113 114 115 116 117 118 119 120  
 121 122 123 124 125 126 127 128 129 130 131 132 133 134 135 136 137 138 139 140  
 141 142 143 144 145 146 147 148 149 150 151 152 153 154 155 156 157 158 159 160  
 161 162 163 164 165 166 167 168 169 170 171 172 173 174 175 176 177 178 179 180  
 181 182 183 184 185 186 187 188 189 190 191 192 193 194 195 196 197 198 199 200  
 MONTANT 436,800  
 PI T  
 IMC B  
 6 V

18 1756 P15  
 18 1756 P19  
 18 1756 P20  
 18 1756 28  
 18 1756 29  
 18 1756 P30  
 18 1756 P27

UNITÉ D'ÉVALUATION ET PROPRIÉTAIRE

61 VALEUR

62 REPARTITION FISCALE

ROLE D'ÉVALUATION (2.6.4)  
 Gouvernement du Québec  
 Ministère des Affaires municipales

00 CARACTÉRISTIQUES DE L'UNITÉ D'ÉVALUATION: J MISE AU JOUR - N DÉSIGNATION - P ADRESSE LOCAL - S ÉTAGES - T TYPE - C CLASSE - U UTILISATION  
 72 ADRESSE DE L'UNITÉ D'ÉVALUATION \*73 DONNÉES DU RÔLE ANTERIEUR \*75 NOM ET ADRESSE POSTALE DU PROPRIÉTAIRE - A NO D'IDENTIFICATION  
 79 TERRAINS: FAUNE - PROFONDEUR - SUPERFICIE - VALEUR DE VOIS - U UTILISATION CÉLÉSTIALE OU PROBABLE - D ZONAGE AGRICOLE - Z SUPERFICIE ZONÉE

MATRI- 65260  
 CULE  
 00 J I N P E T C A D U 6000  
 22 636-640 ST-PAUL O  
 73 12019600  
 N INVESTISSEMENTS MIRELIS LTEE A 1  
 N RHYTHM INVESTMENTS INC A 2  
 R 1435 ST-ALEXANDRE #905  
 M MONTREAL, QC  
 C H3A 2G4  
 P

TYPE POSS. OCCUP. CAT. IMP. SOUS-AGE DATE D'INSCRIPTION AU RÔLE  
 T 1 S N D 91/08/24

UNITÉ D'ÉVALUATION QUI PEUT ÊTRE ASSUJETTIE À LA SORTAIE SUR LES TERRAINS VAGUES  
 V 800 U D Z

CODES	DATE D'ENTRÉE EN VIGUEUR	SOURCE LÉGISLATIVE			MONTANT	P1	IMP
		LOI	ARTICLE	AL. PAR.			
I	92/01/01				311,900	T	
					1,905,400	B	
T	VALEUR				2,217,300	I	1 C
					311,900		
B					1,905,400		
					2,217,300		

MATRI- 65260  
 CULE  
 00 J I N P E T C A D U 4200  
 22 620 ST-PAUL O  
 73 12019700  
 N VAKSELIS AGIEJUS A 1  
 N 620 ST-PAUL O A  
 R MONTREAL, QC  
 M H3C 1L9  
 C  
 P

TYPE POSS. OCCUP. CAT. IMP. SOUS-AGE DATE D'INSCRIPTION AU RÔLE  
 T 1 S I D 91/08/24

UNITÉ D'ÉVALUATION QUI PEUT ÊTRE ASSUJETTIE À LA SORTAIE SUR LES TERRAINS VAGUES  
 V 800 U D Z

CODES	DATE D'ENTRÉE EN VIGUEUR	SOURCE LÉGISLATIVE			MONTANT	P1	IMP
		LOI	ARTICLE	AL. PAR.			
I	92/01/01				141,900	T	
					195,500	B	
T	VALEUR				337,400	I	1 C
					141,900		
B					195,500		
					337,400		

MATRI- 65260  
 CULE  
 00 J I N P E T C A D U 9190  
 22 LOT DUPRE  
 73 12020100  
 N VILLE DE MONTREAL-APPROVISIONNEMENT ET I A 1  
 N 507 PLACE D'ARMES #300 A  
 R MONTREAL, QC  
 M H2Y 2W8  
 C  
 P

TYPE POSS. OCCUP. CAT. IMP. SOUS-AGE DATE D'INSCRIPTION AU RÔLE  
 T 1 S I D 91/08/24

UNITÉ D'ÉVALUATION QUI PEUT ÊTRE ASSUJETTIE À LA SORTAIE SUR LES TERRAINS VAGUES  
 V 800 U D Z

CODES	DATE D'ENTRÉE EN VIGUEUR	SOURCE LÉGISLATIVE			MONTANT	P1	IMP
		LOI	ARTICLE	AL. PAR.			
I	92/01/01				39,500	T	
					0	B	
T	VALEUR	F-2.1	204	3	39,500	I	2
					39,500		
B					0		
					39,500		

MATRI- 65260  
 CULE  
 00 J I N P E T C A D U 5400  
 22 405 DE L' INSPECTEUR  
 73 12020150  
 N RESIDENCES DU PARC ROY INC A 1  
 N 926 ST-AURICE A  
 R MONTREAL, QC  
 M H3C 1L7  
 C  
 P

TYPE POSS. OCCUP. CAT. IMP. SOUS-AGE DATE D'INSCRIPTION AU RÔLE  
 T 1 S N D 91/08/24

UNITÉ D'ÉVALUATION QUI PEUT ÊTRE ASSUJETTIE À LA SORTAIE SUR LES TERRAINS VAGUES  
 V 704 U D Z

CODES	DATE D'ENTRÉE EN VIGUEUR	SOURCE LÉGISLATIVE			MONTANT	P1	IMP
		LOI	ARTICLE	AL. PAR.			
I	92/01/01				318,000	T	
					148,300	B	
T	VALEUR				466,300	I	1 C
					318,000		
B					148,300		
					466,300		

UNITÉ D'ÉVALUATION ET PROPRIÉTAIRE

61 VALEUR

62 RÉPARTITION FISCALE

ÉVALUATION (2.6.4)

Gouvernement du Québec  
Ministère des Affaires municipales

00 CARACTÉRISTIQUES DE L'UNITÉ D'ÉVALUATION: J ANS F A JOUR - N LOGEMENTS - P AUTRES LOGEJNS - É ÉTAGES - T TYPE - C CLASSE - U UTILISATION  
72 ADRESSE DE L'UNITÉ D'ÉVALUATION: 73 DONNÉES DU NOUVEAU PROPRIÉTAIRE: 75 NOM ET ADRESSE POSTALE DU PROPRIÉTAIRE (AIRE - A NO DU PROPRIÉTAIRE)  
79 TERRAINS: FRONT - PROFONDEUR - SUPERFICIE - V UNITÉ DE VOIS - U UTILISATION OPTIMALE OU PROBABLE - D ZONAGE AGRICOLE - Z SUPERFICIE ZONÉE

MATRI-  
CULE  
00  
72  
73  
N  
N  
R  
M  
C  
P

J I N P E T C A D U 2600  
352-354 DE L' INSPECTEUR  
12020200  
2747-6696 QUEBEC INC  
A 1  
A  
511 PLACE D'ARMES O #900  
MONTREAL, QC  
H2Y 2W2  
TYPE POSSE OCCUP: T I S N D 91/08/24  
CAT IMP SEC/AIR: A  
DATE D'INSCRIPTION AU RÔLE: A M J 91/08/24

CODES	DATE D'ENTRÉE EN VIGUEUR	SOURCE LÉGISLATIVE			MONTANT	PA	IMP	C
		LOI	ARTICLE	AL PAR				
1	92/01/01				457,500	T		
	VALEUR				2,722,400	B		
T	457,500				3,179,900	I	1	C
B	2,722,400							
	3,179,900							
UNITÉ D'ÉVALUATION QUI PEUT ÊTRE ASSUJETTIE À LA SURTAXE SUR LES TERRAINS VAGUES					V 802	U	D	Z

- 18 P175B
- 18 1759
- 18 1760
- 18 1761
- 18 P1762
- 18 1763 P10
- 18 175A 1
- 18 1755 2-1
- 18 1756 3
- etc

MATRI-  
CULE  
00  
72  
73  
N  
N  
R  
M  
C  
P

J I N P E T C A D U 9110  
LOT DE L' INSPECTEUR  
12020700  
2747-6696 QUEBEC INC  
A 1  
A  
999 BL DE MAISONNEUVE O  
MONTREAL  
ADESSKY POULIN  
H3A 3L4  
TYPE POSSE OCCUP: T I S N D 91/08/24  
CAT IMP SEC/AIR: A  
DATE D'INSCRIPTION AU RÔLE: A M J 91/08/24

CODES	DATE D'ENTRÉE EN VIGUEUR	SOURCE LÉGISLATIVE			MONTANT	PA	IMP	C
		LOI	ARTICLE	AL PAR				
1	92/01/01				315,800	T		
	VALEUR				0	B		
T	315,800				315,800	I	6	V
B	0							
	315,800							
UNITÉ D'ÉVALUATION QUI PEUT ÊTRE ASSUJETTIE À LA SURTAXE SUR LES TERRAINS VAGUES					V 704	U	D	Z

- 18 1773
- 18 1775
- 18 1772
- 18 NCAD
- 18 1774

MATRI-  
CULE  
00  
72  
73  
N  
N  
R  
M  
C  
P

J I N P E T C A D U 9190  
LOT MONTFORT  
12020900  
VILLE DE MONTREAL-APPROVISIONNEMENT ET I  
A 1  
A  
507 PLACE D'ARMES #300  
MONTREAL, QC  
H2Y 2W8  
TYPE POSSE OCCUP: T I S N D 91/08/24  
CAT IMP SEC/AIR: A  
DATE D'INSCRIPTION AU RÔLE: A M J 91/08/24

CODES	DATE D'ENTRÉE EN VIGUEUR	SOURCE LÉGISLATIVE			MONTANT	PA	IMP	C
		LOI	ARTICLE	AL PAR				
1	92/01/01				587,700	T		
	VALEUR				0	B		
T	587,700	F-2.1	204	3	587,700	I	2	
B	0							
	587,700							
UNITÉ D'ÉVALUATION QUI PEUT ÊTRE ASSUJETTIE À LA SURTAXE SUR LES TERRAINS VAGUES					V 704	U	D	Z

- 18 1769
- 18 1770
- E-06 18 1771

MATRI-  
CULE  
00  
72  
73  
N  
N  
R  
M  
C  
P

J I N P E T C A D U 2000  
25-33 NAZARETH  
12022450  
J AND R WEIR LTD  
A 1  
A  
33 NAZARETH  
MONTREAL, QC  
H3C 2L3  
TYPE POSSE OCCUP: T I S N D 91/08/24  
CAT IMP SEC/AIR: A  
DATE D'INSCRIPTION AU RÔLE: A M J 91/08/24

CODES	DATE D'ENTRÉE EN VIGUEUR	SOURCE LÉGISLATIVE			MONTANT	PA	IMP	C
		LOI	ARTICLE	AL PAR				
1	92/01/01				418,700	T		
	VALEUR				911,600	B		
T	418,700				1,330,300	I	1	C
B	911,600							
	1,330,300							
UNITÉ D'ÉVALUATION QUI PEUT ÊTRE ASSUJETTIE À LA SURTAXE SUR LES TERRAINS VAGUES					V 800	U	D	Z

- 18 P1517
- 18 P1619
- 18 P1521
- 18 1520
- 18 P1518



UNITE D'ÉVALUATION ET PROPRIÉTAIRE

61 VALEUR

62 RÉPARTITION FISCALE

RÔLE D'ÉVALUATION (2.6.4)  
 Gouvernement du Québec  
 Ministère des  
 Affaires municipales

\*00 CAPITAUX IDENTIFIÉS DE L'UNITE D'ÉVALUATION: J NIM A JOUR - M LOGEMENTS - P AUTRES LOGAIS - E STAGES - T TOUT - Q CLASSE - U UTILISATION  
 \*12 ADRESSE DE L'UNITE D'ÉVALUATION: \*73 BILLETTS DU RÔLE ANTÉRIEUR - \*75 NOM ET ADRESSE POSTALE DU PROPRIÉTAIRE - A NO DU PROPRIÉTAIRE  
 \*28 TERRAIN: F FOND - P PROPRIÉTÉ - S SURFACE - V UNITÉ DE VOTE - U UTILISATION OPTIMALE OU PROBABLE - Z ZONAGE AGRICOLE - 2 JURISDICTION ZONEL

1 - DÉPÔT DU RÔLE  
 2 - TENUE A JOUR  
 3 - BUREAU DE REV.  
 4 - DOUR

1 imposable  
 2 nonimposable  
 3 exempt agricole  
 4 exempt gât  
 5 postérieure  
 6 1er vto des 100  
 7 1er vto des 100  
 8 1er vto des 100  
 9 1er vto des 100

MATRI-  
 CULE  
 65260  
 J I N P E T C A D U4900  
 987 DE LA COMMUNE O  
 12022500  
 VILLE DE MONTREAL-APPROVISIONNEMENT ET I  
 A 1  
 A  
 507 PLACE D'ARMES #300  
 MONTREAL, QC  
 H2Y 2W8  
 T 1 S D91/08/24

CODES  
 V  
 CODE DATE D'ENTRÉE EN VIGUEUR  
 1 92/01/01  
 VALEUR  
 T 217,500  
 B 1,120,100  
 I 1,337,600

SOURCE LEGISLATIVE  
 LOI ARTIC. E AL. PAR  
 F-2.1 204 3  
 MONTANT  
 217,500 T  
 1,120,100 B  
 1,337,600 I  
 P1 IMP

UNITE D'ÉVALUATION QUI PEUT ÊTRE ASSUJETTIE À LA SURTAXE SUR LES TERRAINS VAGUES  
 y 800 U D Z

18 P1505  
 E-06

MATRI-  
 CULE  
 65260  
 J I N P E T C A D U9190  
 LOT DALHOUSIE  
 12024650  
 VILLE DE MONTREAL-APPROVISIONNEMENT ET I  
 A 1  
 A  
 507 PLACE D'ARMES #300  
 MONTREAL, QC  
 H2Y 2W8  
 T 1 S D91/08/24

CODE DATE D'ENTRÉE EN VIGUEUR  
 1 92/01/01  
 VALEUR  
 T 11,300  
 B 0  
 I 11,300

F-2.1 204 3  
 11,300 T  
 0 B  
 11,300 I  
 P1 IMP

UNITE D'ÉVALUATION QUI PEUT ÊTRE ASSUJETTIE À LA SURTAXE SUR LES TERRAINS VAGUES  
 y 805 U D Z

18 P1493  
 E-06

MATRI-  
 CULE  
 65260  
 J I N P E T C A D U9120  
 LOT DALHOUSIE  
 12024850  
 LES IMMEUBLES BONA LTEE  
 A 1  
 A  
 511 PLACE D'ARMES  
 MONTREAL, QC  
 H2Y 2W7  
 T 1 S N D91/08/24

CODE DATE D'ENTRÉE EN VIGUEUR  
 1 92/01/01  
 VALEUR  
 T 68,200  
 B 0  
 I 68,200

68,200 T  
 0 B  
 68,200 I  
 P1 IMP

UNITE D'ÉVALUATION QUI PEUT ÊTRE ASSUJETTIE À LA SURTAXE SUR LES TERRAINS VAGUES  
 y 805 U D Z

18 1702

MATRI-  
 CULE  
 65260  
 J I N P E T C A D U4600  
 LOT DALHOUSIE  
 12024900  
 LES IMMEUBLES BONA LTEE  
 A 1  
 A  
 511 PLACE D'ARMES  
 MONTREAL, QC  
 H2Y 2W7  
 T 1 S N D91/08/24

CODE DATE D'ENTRÉE EN VIGUEUR  
 1 92/01/01  
 VALEUR  
 T 206,100  
 B 4,000  
 I 210,100

206,100 T  
 4,000 B  
 210,100 I  
 P1 IMP

UNITE D'ÉVALUATION QUI PEUT ÊTRE ASSUJETTIE À LA SURTAXE SUR LES TERRAINS VAGUES  
 y 805 U D Z

18 1703

RÔLE D'ÉVALUATION 1992 30 MONTREAL

12 Ste-Anne

UNITE D'ÉVALUATION ET PROPRIÉTAIRE

61 VALEUR

62 RÉPARTITION FISCALE

ROLE D'ÉVALUATION (2.6.4)

Gouvernement du Québec  
Ministère des  
Affaires municipales

18 P1693  
18 P1694

18 P1652

E-06

18 P1648

18 P1685

70 CARACTÉRISTIQUES DE L'UNITE D'ÉVALUATION: J ANS A JOUR - N LOGEMENTS - P ALIENS LUCRATIF - E ÉTAGES - T TYPE - C CLASSE - U DÉSIGNATION  
72 ADRESSE DE L'UNITE D'ÉVALUATION: 73 DONNÉES DU RÔLE ANTÉRIEUR 75 NOM ET ADRESSE POSTALE DU PROPRIÉTAIRE - A NU COORDONNÉES  
78 TERRAIN: FRONT - PROFONDEUR - SUPERFICIE - V UNITÉ DE VOIS - B UTILISATION OPTIMALE OU PROBABLE - D ZONAGE AGRICOLE - Z SUPERFICIE COUVERTE

MATR. COLE 65260  
J 1 N P E T C A D U4600  
LOT ANN  
12025000  
LES IMMEUBLES BONA LTEE  
A 1  
A  
511 PLACE D'ARMES  
MONTREAL, QC  
H2Y 2W7  
TYPE POSS OCCUP: T 1 S M  
CAT IMP SCOLAIRE: N  
DATE D'INSCRIPTION AU RÔLE: D 91/08/24  
S 13,537

CODES	DATE D'ENTRÉE EN VIGUEUR	VALEUR
1	92/01/01	94,800
T		94,800
B		100
		94,900

SOURCE LEGISLATIVE			MONTANT	PA	IMP
LOI	ARTICLE	AL. PAR.			
			94,800	T	
			100	B	
			94,900	I	9 V

MATR. COLE 65260  
J 1 N P E T C A D U9190  
LOT ANN  
12025150  
VILLE DE MONTREAL-APPROVISIONNEMENT ET I  
A 1  
A  
507 PLACE D'ARMES #300  
MONTREAL, QC  
H2Y 2W8  
TYPE POSS OCCUP: T 1 S M  
CAT IMP SCOLAIRE: N  
DATE D'INSCRIPTION AU RÔLE: D 91/08/24  
S 1,408

CODE	DATE D'ENTRÉE EN VIGUEUR	VALEUR
1	92/01/01	
T		1
B		0
i		1

SOURCE LEGISLATIVE			MONTANT	PA	IMP
LOI	ARTICLE	AL. PAR.			
F-2.1	204	3		1 T	
				0 B	
				1 I	2

MATR. COLE 65260  
J 1 N P E T C A D U5010  
156 ANN  
12025250  
LES PLACEMENTS LEV LTEE MONTREAL  
A 1  
A  
102 HOLTHAM ROAD  
HAMPSTEAD, QC  
H3X 3N4  
TYPE POSS OCCUP: T 1 S M  
CAT IMP SCOLAIRE: N  
DATE D'INSCRIPTION AU RÔLE: D 91/08/24  
S 20,716

CODE	DATE D'ENTRÉE EN VIGUEUR	VALEUR
1	92/01/01	
T		310,700
S		419,400
i		730,100

SOURCE LEGISLATIVE			MONTANT	PA	IMP
LOI	ARTICLE	AL. PAR.			
			310,700	T	
			419,400	B	
			730,100	I	1 C

MATR. COLE 65260  
J 1 N P E T C 5 A D1990 U4200  
255 SHANNON  
12025600  
ABRIN 23 INC  
MED REALTY INC  
480 GILFORD  
MONTREAL, QC  
H2J 1N3  
TYPE POSS OCCUP: T 1 S M  
CAT IMP SCOLAIRE: N  
DATE D'INSCRIPTION AU RÔLE: D 91/08/24  
S 20,398

CODE	DATE D'ENTRÉE EN VIGUEUR	VALEUR
1	92/01/01	
T		306,000
B		3,023,900
		3,329,900

SOURCE LEGISLATIVE			MONTANT	PA	IMP
LOI	ARTICLE	AL. PAR.			
			306,000	T	
			3,023,900	B	
			3,329,900	I	1 C

ROLE D'ÉVALUATION 1992 30 MONTREAL

12 Ste-Anne

UNITÉ D'ÉVALUATION ET PROPRIÉTAIRE

61 VALEUR

62 RÉPARTITION FISCALE

ROLE D'ÉVALUATION (2.8.4)  
 Gouvernement du Québec  
 Ministère des  
 Affaires municipales

*60 CARACTÉRISTIQUES DE L'UNITÉ D'ÉVALUATION				*61 VALEUR				*62 RÉPARTITION FISCALE			
*72 ADRESSE DE L'UNITÉ D'ÉVALUATION				*75 ANNÉE D'ENTRÉE EN VIGUEUR				SOURCE LEGISLATIVE			
*78 TERRAIN				*79				*80			
*73 ANNÉES D'IMPÔT ANTÉRIEURS				*74 NOM ET ADRESSE POSTALE DU PROPRIÉTAIRE				*76			
*71				*77				*78			
*72				*73				*74			
*75				*76				*77			
*78				*79				*80			
*81				*82				*83			
*84				*85				*86			
*87				*88				*89			
*90				*91				*92			
*93				*94				*95			
*96				*97				*98			
*99				*100				*101			
*102				*103				*104			
*105				*106				*107			
*108				*109				*110			
*111				*112				*113			
*114				*115				*116			
*117				*118				*119			
*120				*121				*122			
*123				*124				*125			
*126				*127				*128			
*129				*130				*131			
*132				*133				*134			
*135				*136				*137			
*138				*139				*140			
*141				*142				*143			
*144				*145				*146			
*147				*148				*149			
*150				*151				*152			
*153				*154				*155			
*156				*157				*158			
*159				*160				*161			
*162				*163				*164			
*165				*166				*167			
*168				*169				*170			
*171				*172				*173			
*174				*175				*176			
*177				*178				*179			
*180				*181				*182			
*183				*184				*185			
*186				*187				*188			
*189				*190				*191			
*192				*193				*194			
*195				*196				*197			
*198				*199				*200			
*201				*202				*203			
*204				*205				*206			
*207				*208				*209			
*210				*211				*212			
*213				*214				*215			
*216				*217				*218			
*219				*220				*221			
*222				*223				*224			
*225				*226				*227			
*228				*229				*230			
*231				*232				*233			
*234				*235				*236			
*237				*238				*239			
*240				*241				*242			
*243				*244				*245			
*246				*247				*248			
*249				*250				*251			
*252				*253				*254			
*255				*256				*257			
*258				*259				*260			
*261				*262				*263			
*264				*265				*266			
*267				*268				*269			
*270				*271				*272			
*273				*274				*275			
*276				*277				*278			
*279				*280				*281			
*282				*283				*284			
*285				*286				*287			
*288				*289				*290			
*291				*292				*293			
*294				*295				*296			
*297				*298				*299			
*300				*301				*302			
*303				*304				*305			
*306				*307				*308			
*309				*310				*311			
*312				*313				*314			
*315				*316				*317			
*318				*319				*320			
*321				*322				*323			
*324				*325				*326			
*327				*328				*329			
*330				*331				*332			
*333				*334				*335			
*336				*337				*338			
*339				*340				*341			
*342				*343				*344			
*345				*346				*347			
*348				*349				*350			
*351				*352				*353			
*354				*355				*356			
*357				*358				*359			
*360				*361				*362			
*363				*364				*365			
*366				*367				*368			
*369				*370				*371			
*372				*373				*374			
*375				*376				*377			
*378				*379				*380			
*381				*382				*383			
*384				*385				*386			
*387				*388				*389			
*390				*391				*392			
*393				*394				*395			
*396				*397				*398			
*399				*400				*401			
*402				*403				*404			
*405				*406				*407			
*408				*409				*410			
*411				*412				*413			
*414				*415				*416			
*417				*418				*419			
*420				*421				*422			
*423				*424				*425			
*426				*427				*428			
*429				*430				*431			
*432				*433				*434			
*435				*436				*437			
*438				*439				*440			
*441				*442				*443			
*444				*445				*446			
*447				*448				*449			
*450				*451				*452			
*453				*454				*455			
*456				*457				*458			
*459				*460				*461			
*462				*463				*464			
*465				*466				*467			
*468				*469				*470			
*471				*472				*473			
*474				*475				*476			
*477				*478				*479			
*480				*481				*482			
*483				*484				*485			
*486				*487				*488			
*489				*490				*491			
*492				*493				*494			
*495				*496				*497			
*498				*499				*500			

18 1691  
 18 1690  
 18 1689 1-3  
 18 1689 1-2  
 18 1689 1-1  
 18 1689 2  
 18 1689 3  
 18 1689 5  
 18 1688  
 18 1689 4  
 18 P1489  
 18 P1537  
 18 1687  
 18 1686

UNITE D'EVALUATION ET PROPRIETAIRE

61 VALEUR

62 REPARTITION FISCALE

ROLE D'EVALUATION (2.6.4)  
 Gouvernement du Québec  
 Ministère des  
 Affaires municipales

\*60 CARACTERISTIQUES DE L'UNITE D'EVALUATION: J - MISE A JOUR - N - NIVEAUX - P - ANIMES LOCATIF - E - ETAGES - T - TYPE - C - CLASSE - U - UTILISATION  
 \*72 ADRESSE DE L'UNITE D'EVALUATION: \*73 QUANTITE DU ROLE ANTERIEUR - \*75 NOM ET ADRESSE HOUSALE DU PROPRIETAIRE - A - NO. DU PROPRIETAIRE  
 \*79 TERRAIN: F - FRONTIERE - P - PAROISSIEN - S - SUPERFICIE - V - UNITE DE VOTE - U - UTILISATION OPTIMALE DU PROGRAMME - D - ZONAGE AGRICOLE - Z - SUPERFICIE ZONEE

1 - DEPOT DU ROLE  
 2 - TENDE A JOUR  
 3 - BUREAU DE REV.  
 4 - COUR

1 - Imposable  
 2 - non imposable  
 3 - exempté  
 4 - révisé  
 5 - révisé  
 6 - révisé  
 7 - révisé  
 8 - révisé  
 9 - révisé  
 10 - révisé  
 11 - révisé  
 12 - révisé  
 13 - révisé  
 14 - révisé  
 15 - révisé  
 16 - révisé  
 17 - révisé  
 18 - révisé  
 19 - révisé  
 20 - révisé  
 21 - révisé  
 22 - révisé  
 23 - révisé  
 24 - révisé  
 25 - révisé  
 26 - révisé  
 27 - révisé  
 28 - révisé  
 29 - révisé  
 30 - révisé  
 31 - révisé  
 32 - révisé  
 33 - révisé  
 34 - révisé  
 35 - révisé  
 36 - révisé  
 37 - révisé  
 38 - révisé  
 39 - révisé  
 40 - révisé  
 41 - révisé  
 42 - révisé  
 43 - révisé  
 44 - révisé  
 45 - révisé  
 46 - révisé  
 47 - révisé  
 48 - révisé  
 49 - révisé  
 50 - révisé  
 51 - révisé  
 52 - révisé  
 53 - révisé  
 54 - révisé  
 55 - révisé  
 56 - révisé  
 57 - révisé  
 58 - révisé  
 59 - révisé  
 60 - révisé  
 61 - révisé  
 62 - révisé  
 63 - révisé  
 64 - révisé  
 65 - révisé  
 66 - révisé  
 67 - révisé  
 68 - révisé  
 69 - révisé  
 70 - révisé  
 71 - révisé  
 72 - révisé  
 73 - révisé  
 74 - révisé  
 75 - révisé  
 76 - révisé  
 77 - révisé  
 78 - révisé  
 79 - révisé  
 80 - révisé  
 81 - révisé  
 82 - révisé  
 83 - révisé  
 84 - révisé  
 85 - révisé  
 86 - révisé  
 87 - révisé  
 88 - révisé  
 89 - révisé  
 90 - révisé  
 91 - révisé  
 92 - révisé  
 93 - révisé  
 94 - révisé  
 95 - révisé  
 96 - révisé  
 97 - révisé  
 98 - révisé  
 99 - révisé  
 100 - révisé

MATRI- CULE	65260	J 1 N P E T C A D U 5010	TYPE POSS. OCCUP	CAT. IMP. SCOLAIRE	DATE D'INSCRIPTION AU ROLE
00			T	1 S M	D 91/08/24
72	160 SHANNON				
73	12026600				
N	158141 CANADA INC	A 1			
N	158142 CANADA INC	A 2			
R	86 QUEEN				
M	MONTREAL, QC				
C					
P					
75	F	P	S		4,781

CODES	DATE D'ENTREE EN VIGUEUR	VALEUR	SOURCE LEGISLATIVE	MOYENANT	P1	MSP
1	92/01/01			71,700	T	
				105,200	B	
T		71,700		176,900	I	1 C
B		105,200				
I		176,900				
UNITE D'EVALUATION QUI PEUT ETRE ASSUJETTE A LA SURTAXE SUR LES TERRAINS VAGUES			PARTIE 1 - IMMEUBLE 2 - TERRAIN 3 - BÂTIMENT 4 - IMMEUBLE			
			V	805	U	D Z

18 1662  
 18 1663

MATRI- CULE	65260	J 1 N P E T C 5 A D1972 U 4200	TYPE POSS. OCCUP	CAT. IMP. SCOLAIRE	DATE D'INSCRIPTION AU ROLE
00			T	1 S I	D 91/08/24
72	190 SHANNON				
73	12026750				
N	VALMONT RENE	15.00 A 1			
N	WENER JOSEPH	70.00 A 2			
R	1 AVE WOOD				
M	WESTMOUNT, QC				
C					
P					
75	F	286 P	S		27,694

CODES	DATE D'ENTREE EN VIGUEUR	VALEUR	SOURCE LEGISLATIVE	MOYENANT	P1	MSP
1	92/01/01			415,400	T	
				1,152,000	B	
T		415,400		1,567,400	I	1 C
B		1,152,000				
I		1,567,400				
UNITE D'EVALUATION QUI PEUT ETRE ASSUJETTE A LA SURTAXE SUR LES TERRAINS VAGUES			PARTIE 1 - IMMEUBLE 2 - TERRAIN 3 - BÂTIMENT 4 - IMMEUBLE			
			V	805	U	D Z

18 1661  
 18 1660  
 18 1659  
 18 1658  
 18 1657

MATRI- CULE	65260	J N P E T C U	TYPE POSS. OCCUP	CAT. IMP. SCOLAIRE	DATE D'INSCRIPTION AU ROLE
00			T	S D	
72	12026750				
N	STROLL ROBERT	15.00 A 3			
N		A			
R					
M					
C					
P					
75	F	P	S		

CODES	DATE D'ENTREE EN VIGUEUR	VALEUR	SOURCE LEGISLATIVE	MOYENANT	P1	MSP
1	92/01/01					
T						
B						
I						
UNITE D'EVALUATION QUI PEUT ETRE ASSUJETTE A LA SURTAXE SUR LES TERRAINS VAGUES			PARTIE 1 - IMMEUBLE 2 - TERRAIN 3 - BÂTIMENT 4 - IMMEUBLE			
			V		U	D Z

MATRI- CULE	65260	J 1 N P E T C A D U 5530	TYPE POSS. OCCUP	CAT. IMP. SCOLAIRE	DATE D'INSCRIPTION AU ROLE
00			T	1 S I	D 91/08/24
72	225 PEEL				
73	12027900				
N	ELETR AMIR	A 1			
N		A			
R	94 AUDUBON				
M	DOLLARD-DES-ORMEAUX, QC				
C					
P					
75	F	P	S		18,502

CODES	DATE D'ENTREE EN VIGUEUR	VALEUR	SOURCE LEGISLATIVE	MOYENANT	P1	MSP
1	92/01/01			277,500	T	
				506,600	B	
T		277,500		784,100	I	1 C
B		506,600				
I		784,100				
UNITE D'EVALUATION QUI PEUT ETRE ASSUJETTE A LA SURTAXE SUR LES TERRAINS VAGUES			PARTIE 1 - IMMEUBLE 2 - TERRAIN 3 - BÂTIMENT 4 - IMMEUBLE			
			V	805	U	D Z

18 1671  
 18 1670

**UNITE D'ÉVALUATION ET PROPRIÉTAIRE**

**61 VALEUR**

**62 RÉPARTITION FISCALE**

ROLE D'ÉVALUATION (2.6.4)  
 Gouvernement du Québec  
 Ministère des Affaires municipales

60 CARACTÉRISTIQUES DE L'UNITE D'ÉVALUATION: J - TYPE A LOUER - N - LOGEMENTS - P - BÂTIMENTS LOCALS - E - ÉTAGES - T - TYPE - D - CLASSE - U - UTILISATION  
 72 ADRESSE DE L'UNITE D'ÉVALUATION: 73 DONNÉES DU RÔLE ANTERIEUR: 75 NOM ET ADRESSE POSTALE DU PROPRIÉTAIRE - A - NO COPROPRIÉTAIRE

1 - DÉPÔT DU RÔLE  
 2 - TENUE À JOUR  
 3 - BUREAU DE REV  
 4 - COUR

1 - IMPÔT GÉNÉRAL  
 2 - TAXE D'AMORTISSEMENT  
 3 - TAXE D'ÉVALUATION  
 4 - TAXE D'ÉVALUATION  
 5 - TAXE D'ÉVALUATION  
 6 - TAXE D'ÉVALUATION  
 7 - TAXE D'ÉVALUATION  
 8 - TAXE D'ÉVALUATION  
 9 - TAXE D'ÉVALUATION  
 10 - TAXE D'ÉVALUATION

MATRI- 65260  
 CULE  
 60 J 1 N P E T C A D U5010  
 70 185 PEEL  
 72 12028050  
 N CIE ELECTRIQUE TRAHAN & MERCILLE LTEE A 1  
 R A  
 185 PEEL  
 M MONTREAL, QC  
 C  
 P H3C 2G6  
 TYPE POSS. CAT. IMP. DATE D'INSCRIPTION AU RÔLE  
 OCCUP. SCOLAIRE A M J  
 T 1 S N D 91/08/24

CODES  
 1 92/01/01  
 VALEUR  
 T 139,600  
 B 258,200  
 I 397,800

SOURCE LEGISLATIVE  
 LOI ARTICLE AL PAR  
 MONTANT PA IMP  
 139,600 T  
 258,200 B  
 397,800 I 1 C

18 1669 1  
 18 1669 2  
 18 1669 3  
 18 1669 4

MATRI- 65260  
 CULE  
 60 J 1 N P E T C A D U2000  
 70 175 PEEL  
 72 12028100  
 N CORLAB INC A 1  
 R A  
 175 PEEL  
 M MONTREAL, QC  
 C  
 P H3C 2G6  
 TYPE POSS. CAT. IMP. DATE D'INSCRIPTION AU RÔLE  
 OCCUP. SCOLAIRE A M J  
 T 1 S N D 91/08/24

CODES  
 1 92/01/01  
 VALEUR  
 T 135,800  
 B 494,300  
 I 630,100

SOURCE LEGISLATIVE  
 LOI ARTICLE AL PAR  
 MONTANT PA IMP  
 135,800 T  
 494,300 B  
 630,100 I 1 C

18 1933

MATRI- 65260  
 CULE  
 60 J 1 N P E T C A D U5010  
 70 LOT ARR PEEL  
 72 12028150  
 N DARAKJIAN ZAVEN A 1  
 R A  
 175 PEEL  
 M MONTREAL, QC  
 C  
 P H3C 2G6  
 TYPE POSS. CAT. IMP. DATE D'INSCRIPTION AU RÔLE  
 OCCUP. SCOLAIRE A M J  
 T 1 S I D 91/08/24

CODES  
 1 92/01/01  
 VALEUR  
 T 75,100  
 B 131,800  
 I 206,900

SOURCE LEGISLATIVE  
 LOI ARTICLE AL PAR  
 MONTANT PA IMP  
 75,100 T  
 131,800 B  
 206,900 I 1 C

18 P1669  
 18 P1664

MATRI- 65260  
 CULE  
 60 J 1 N P E T C A D U2000  
 70 173 PEEL  
 72 12028350  
 N 156509 CANADA INC A 1  
 R A  
 753 AV DAVAAR  
 M OUTREMONT, QC  
 C  
 P H2V 3B3  
 TYPE POSS. CAT. IMP. DATE D'INSCRIPTION AU RÔLE  
 OCCUP. SCOLAIRE A M J  
 T 1 S N D 91/08/24

CODES  
 1 92/01/01  
 VALEUR  
 T 91,900  
 B 308,400  
 I 400,300

SOURCE LEGISLATIVE  
 LOI ARTICLE AL PAR  
 MONTANT PA IMP  
 91,900 T  
 308,400 B  
 400,300 I 1 C

18 P1936



**UNITE D'ÉVALUATION ET PROPRIÉTAIRE**

**'61 VALEUR**

**'62 RÉPARTITION FISCALE**

RÔLE D'ÉVALUATION (2.S.4)  
 Gouvernement du Québec  
 Ministère des  
 Affaires municipales

08 CARACTÉRISTIQUES DE L'UNITE D'ÉVALUATION: J - MISE À JOUR - N - LOGEMENTS - P - AUTRES LOCALS - E - ÉTAGES - T - TYPE - C - CLASSE - U - UTILISATION  
 12 NOM DE LA VILLE D'ÉVALUATION: 13 DONNÉES DU RÔLE ANTERIEUR: 15 NOM ET ADRESSE POSTALE DU PROPRIÉTAIRE - A - NU-PROPRIÉTAIRE  
 19 TERRAIN FRONT - P - PARCÉLIER - S - SUPERFICIE - V - UNITÉ DE VOUS - U - UTILISATION NORMALE DU PRÉVARIABLE - D - ZONAGE AGRICOLE - Z - SUPERFICIE ZONÉE

1 - DÉPÔT DU RÔLE  
 2 - TENUE À JOUR  
 3 - BUREAU DE RÉV  
 4 - COU

1 - imposable 2 - non-imposable 3 - exempt agricole 4 - exempt golf 5 - presbytère 6 - lot 1 sq des tax 7 - lot 2 sq des tax 8 - lot 3 sq des tax 9 - lot 4 sq des tax  
 SOURCE LEGISLATIVE  
 LOI ARTICLE AL. PAR. MONTANT PI IMP

MATRI-  
 CULE  
 65260  
 J IN P E T C A D U 5010  
 190 PEEL  
 12029800  
 89716 CANADA LTEE  
 A 1  
 A  
 220 PEEL  
 MONTREAL, QC  
 H3C 2G7  
 TYPE POSS. OCCUP. CAT. IMP. DÉCLARÉ DATE D'INSCRIPTION AU RÔLE  
 T 1 S N D 91/08/24  
 S 6,599

CODE DATE D'ENTRÉE EN VIGUEUR  
 1 92/01/01  
 VALEUR  
 T 99,000  
 B 72,300  
 I 171,300

99,000 T  
 72,300 B  
 171,300 I 1 C

18 1455 P2  
 18 P1467  
 18 P1466

MATRI-  
 CULE  
 65260  
 J IN P E T C A D U 5010  
 220 PEEL  
 12029950  
 89716 CANADA LTEE  
 A 1  
 A  
 220 PEEL  
 MONTREAL, QC  
 H3C 2G7  
 TYPE POSS. OCCUP. CAT. IMP. DÉCLARÉ DATE D'INSCRIPTION AU RÔLE  
 T 1 S N D 91/08/24  
 S 3,575

CODE DATE D'ENTRÉE EN VIGUEUR  
 1 92/01/01  
 VALEUR  
 T 53,600  
 B 183,200  
 I 236,800

53,600 T  
 183,200 B  
 236,800 I 1 C

18 1465 P2  
 18 1455  
 18 1465 1

MATRI-  
 CULE  
 65260  
 J IN P E T C A D U 2000  
 230 PEEL  
 12030100  
 PENISSON GERARD  
 PENISSON NICOLAS  
 168 AVE WILLOWDALE  
 OUTREMONT, QC  
 40.00 A 1  
 20.00 A 2  
 H3T 1E9  
 TYPE POSS. OCCUP. CAT. IMP. DÉCLARÉ DATE D'INSCRIPTION AU RÔLE  
 T 1 S I D 91/08/24  
 S 9,834

CODE DATE D'ENTRÉE EN VIGUEUR  
 1 92/01/01  
 VALEUR  
 T 147,500  
 B 217,100  
 I 364,600

147,500 T  
 217,100 B  
 364,600 I 1 C

18 P1466  
 18 1460

MATRI-  
 CULE  
 65260  
 J N P E T C U  
 12030100  
 BRAUN MARIE-PAULE  
 40.00 A 3  
 A  
 H3T 1E9  
 TYPE POSS. OCCUP. CAT. IMP. DÉCLARÉ DATE D'INSCRIPTION AU RÔLE  
 T S D

CODE DATE D'ENTRÉE EN VIGUEUR  
 1 92/01/01  
 VALEUR  
 T  
 B

UNITÉ D'ÉVALUATION ET PROPRIÉTAIRE

61 VALEUR

62 REPARTITION FISCALE

\*00 CARACTÉRISTIQUES DE L'UNITÉ D'ÉVALUATION: J - LOSE À JOUR - N - LOGEMENTS - P - AUTRES LOGEONS - E - ÉTAGES - T - TYPE - C - CLASSE - U - UTILISATION  
 \*72 ADRESSE DE L'UNITÉ D'ÉVALUATION: \*73 UNITÉS DU RÔLE ANTERIEUR \*75 NOM ET ADRESSE POSTALE DU PROPRIÉTAIRE - A - NO COPROPRIÉTAIRE  
 \*79 TERRAIN: FRONT - P - PROFONDEUR - SUPERFICIE - V - UNITÉ DE VISE - U - UTILISATION PRINCIPALE DU PROPRIÉTAIRE - D - CONTRÔLE AGRICOLE - Z - SUPERFICIE ZONÉE

1 - DÉPÔT DU RÔLE  
 2 - TENUE À JOUR  
 3 - BUREAU DE REV  
 4 - COUS

SOURCES LÉGISLATIVES: 1 - LOI, 2 - ARRÊTÉ, 3 - DÉCRET, 4 - DÉCISION, 5 - PROJET DE LOI, 6 - PROJET DE DÉCRET, 7 - PROJET DE DÉCISION, 8 - PROJET DE RÈGLEMENT, 9 - PROJET DE DÉLIBÉRATION, 10 - PROJET DE MOTION

ROLE D'ÉVALUATION (2.6.4)  
 Gouvernement du Québec  
 Ministère des  
 Affaires municipales

MATRI-  
 CULE 65260  
 J 1 N P E T C A D U5010  
 240 PEEL  
 12030130  
 142929 CANADA INC  
 A 1  
 A  
 240 PEEL  
 MONTREAL, QC  
 H3C 2G7  
 F P  
 TYPE POSS OCCUP: T 1  
 CAT IMP SCOLAIRES: S N  
 DATE D'INSCRIPTION AU RÔLE: 91/08/24  
 11,465

CODES  
 CODE DATE D'ENTRÉE EN VIGUEUR  
 1 92/01/01  
 VALEUR  
 T 172,000  
 B 250,400  
 I 422,400

SOURCES LÉGISLATIVES	LIÉ	ARTICLE	AL PAR	MONTANT	PA	IMP
				172,000	T	
				250,400	B	
				422,400	I	1 C

18 1463 1  
 18 1462  
 18 1461

MATRI-  
 CULE 65260  
 J 1 N 22 P E T C B A D1912 U1000  
 288-320 PEEL  
 12030400  
 LES GESTIONS MARANTA INC  
 A 1  
 A  
 SUCC STE-ANNE DE BELLEVUE #B55  
 STE-ANNE DE BELLEVUE, QC  
 H9W 5T6  
 F P  
 TYPE POSS OCCUP: T 1  
 CAT IMP SCOLAIRES: S N  
 DATE D'INSCRIPTION AU RÔLE: 91/08/24  
 11,476

CODES  
 CODE DATE D'ENTRÉE EN VIGUEUR  
 1 92/01/01  
 VALEUR  
 T 172,100  
 B 463,300  
 I 635,400

SOURCES LÉGISLATIVES	LIÉ	ARTICLE	AL PAR	MONTANT	PA	IMP
				172,100	T	
				463,300	B	
				635,400	I	1 R

18 P1318  
 18 P1320  
 18 P1319  
 18 P1317  
 18 1316 P3  
 18 1316 P2

MATRI-  
 CULE 65260  
 J 1 N P E T C A D U2600  
 322-324 PEEL  
 12030550  
 CASTIGLIONE VINCENT  
 25.00 A 1  
 ROCCARO-CASTIGLIONE MARIA  
 25.00 A 2  
 4500 PLINGUET  
 ST-LEONARD, QC  
 H1R 3H4  
 F P  
 TYPE POSS OCCUP: T 1  
 CAT IMP SCOLAIRES: S I  
 DATE D'INSCRIPTION AU RÔLE: 91/08/24  
 6,600

CODES  
 CODE DATE D'ENTRÉE EN VIGUEUR  
 I 92/01/01  
 VALEUR  
 T 57,700  
 B 549,900  
 I 607,600

SOURCES LÉGISLATIVES	LIÉ	ARTICLE	AL PAR	MONTANT	PA	IMP
				57,700	T	
				549,900	B	
				607,600	I	1 C

18 P1314  
 18 1315  
 18 1316 P1  
 18 1316 P2

MATRI-  
 CULE 65260  
 J N P E T C U  
 12030550  
 CASTIGLIONE JOSEPH  
 50.00 A 3  
 A  
 H3C 2G7  
 F P  
 TYPE POSS OCCUP: T 1  
 CAT IMP SCOLAIRES: S S  
 DATE D'INSCRIPTION AU RÔLE: 91/08/24  
 6,600

CODES  
 CODE DATE D'ENTRÉE EN VIGUEUR  
 1 92/01/01  
 VALEUR  
 T 50,000  
 B

SOURCES LÉGISLATIVES	LIÉ	ARTICLE	AL PAR	MONTANT	PA	IMP
				50,000	T	
					B	



UNITÉ D'ÉVALUATION ET PROPRIÉTAIRE

\*61 VALEUR

\*62 RÉPARTITION FISCALE

0016 D'ÉVALUATION (2.6.4)

Gouvernement du Québec  
Ministère des  
Affaires municipales

18 1327

18 1326

18 P1325

18 P1325

000 CARACTÈRES SUJETS DE CLASSE D'ÉVALUATION: J - VILLE/VILLE - N - BÂTIMENTS - P - PROPRIÉTAIRE - E - ÉTAGES - T - TYPE - C - CLASSE - A - UTILISATION

072 ADRESSE DE L'UNITÉ D'ÉVALUATION: 073 NOM DU PROPRIÉTAIRE - 074 NOM DU PROPRIÉTAIRE - A - NO COMMUNICATIVE

079 TERRAIN: FRONT - PARALLÈLE - S - PROFOND - V - VUE DE LA RUE - U - UTILISATION D'ÉVALUATION - D - ZONAGE AGRICOLE - Z - SUPERFICIE GÉNÉRALE

MATRI- CULE	65260	J 1 N P E T C A D U9120	LOT YOUNG 12030700 CASTIGLIONE VINCENT CASTIGLIONE JOSEPH 4500 PLINGUET ST-LEONARD, QC	A 1 A 2	HIR 3H4 F 42 P 96 S 3,987	TYPE POSS. OCCUP	CAT. IMP. SCH. AIRE	DATE D'INSCRIPTION AU RÔLE
						T	1	S I D 91/08/24
MATRI- CULE	65260	J 1 N P E T C A D U4600	LOT YOUNG 12030800 CASTIGLIONE VINCENT CASTIGLIONE JOSEPH 4500 PLINGUET ST-LEONARD, QC	A 1 A 2	HIR 3H4 F 48 P 96 S 4,600	TYPE POSS. OCCUP	CAT. IMP. SCH. AIRE	DATE D'INSCRIPTION AU RÔLE
						T	1	S I D 91/08/24
MATRI- CULE	65260	J 1 N P E T C A D U6000	301 YOUNG 12030925 VANSUR DEVELOPMENT CORP 9068 RIMOUSKI BROSSARD, QC	A 1 A	J4X 2S3 F 29 P 30 S 870	TYPE POSS. OCCUP	CAT. IMP. SCH. AIRE	DATE D'INSCRIPTION AU RÔLE
						T	1	S N D 91/08/24
MATRI- CULE	65260	J 1 N P E T C A D U4200	295 YOUNG 12030950 MILLER HEINZ 264 AUSTIN CHATEAUGUAY, QC	A 1 A	J6J 3Z7 F 19 P S 3,730	TYPE POSS. OCCUP	CAT. IMP. SCH. AIRE	DATE D'INSCRIPTION AU RÔLE
						T	1	S I D 91/08/24

CODES	DATE D'ENTRÉE EN VIGUEUR	SOMME LÉGISLATIVE			MONTANT	PT	IMP	C
		101	ARTICLE	91 PAR				
I	92/01/01				59,800	T		
					0	B		
T	VALEUR				59,800	I	6	V
B					0			
					59,800			
UNITÉ D'ÉVALUATION QUI PEUT ÊTRE ASSUJETTIE À LA SURTAXE SUR LES TERRAINS VAGUES		PARTIE D'IMMEUBLE			TERMINÉ - BÂTIMENT - IMMEUBLE			
		V	805	U	D	Z		
I	92/01/01				32,200	T		
					1,400	B		
T	VALEUR				32,200	I	6	V
B					1,400			
					33,600			
UNITÉ D'ÉVALUATION QUI PEUT ÊTRE ASSUJETTIE À LA SURTAXE SUR LES TERRAINS VAGUES		PARTIE D'IMMEUBLE			TERMINÉ - BÂTIMENT - IMMEUBLE			
		V	802	U	D	Z		
I	92/01/01				13,000	T		
					44,700	B		
T	VALEUR				13,000	I	1	C
B					44,700			
					57,700			
UNITÉ D'ÉVALUATION QUI PEUT ÊTRE ASSUJETTIE À LA SURTAXE SUR LES TERRAINS VAGUES		PARTIE D'IMMEUBLE			TERMINÉ - BÂTIMENT - IMMEUBLE			
		V	805	U	D	Z		
I	92/01/01				55,900	T		
					60,700	B		
T	VALEUR				55,900	I	1	C
B					60,700			
					116,600			
UNITÉ D'ÉVALUATION QUI PEUT ÊTRE ASSUJETTIE À LA SURTAXE SUR LES TERRAINS VAGUES		PARTIE D'IMMEUBLE			TERMINÉ - BÂTIMENT - IMMEUBLE			
		V	805	U	D	Z		

UNITÉ D'ÉVALUATION ET PROPRIÉTAIRE

\*61 VALEUR

\*62 RÉPARTITION FISCALE

RÔLE D'ÉVALUATION (2.6.4)  
 Gouvernement du Québec  
 Ministère des  
 Affaires municipales

\*00 CARACTÉRISTIQUES DE L'UNITÉ D'ÉVALUATION: J: MISE À JOUR - N: LOISIRIÈRES - P: AUTRES LOCALS - E: ÉTAGES - T: TYPE - C: CLASSE - U: UTILISATION  
 \*72 ADRESSE DE L'UNITÉ D'ÉVALUATION: \*73 NOMMÉ DU RÔLE ANTERIEUR - \*75 NOM ET ADRESSE POSTALE DU PROPRIÉTAIRE - A: N° DU CEMETÈRE  
 \*79 TERRAIN: FRONT - PROFONDEUR - SUPERFICIE - V: UNITÉ DE VOIS - U: UTILISATION OPTIMALE OU PROBABLE - D: CONDATE AGRICOLE - Z: SUPERFICIE ZONÉE

1 - DÉPÔT DU RÔLE  
 2 - TERNIE À JOUR  
 3 - BUREAU DE REV  
 4 - CODE  
 5 - AMPLIATION  
 6 - REMPLACEMENT  
 7 - SUPPLÉMENT  
 8 - SUPPLÉMENT  
 9 - SUPPLÉMENT  
 10 - SUPPLÉMENT

MATR. CULE	65260							
J	N	P	E	T	C	A	D	U4600
LOT YOUNG								
12031000								
LES BRASSERIES MOLSON								
A 1								
A								
1555 NOTRE DAME E								
MONTREAL, QC								
BRASSERIE MOLSON/O'KEEFE								
H2L 2R5								
F 278 P 95 S 37,371								
TYPE POSS. OCCUP. CAT. IMP. SCOLAIRE DATE D'INSCRIPTION AU RÔLE								
T 1 SN D91/08/24								

CODES	1	DATE D'ENTRÉE EN VIGUEUR	92/01/01	LOI	ARTICLE	AL PAR	MONTEANT	M	IMP	RE
CODE	1	DATE D'ENTRÉE EN VIGUEUR	92/01/01				373,700	T		
VALEUR							2,900	B		
T			373,700				376,600	I	8	C
B			2,900							
I			376,600							
UNITÉ D'ÉVALUATION QUI PEUT ÊTRE ASSUJETTIE À LA SURTAXE SUR LES TERRAINS VAGUES							PARTIE P: D'IMMEUBLE T: TERRAIN B: BÂTIMENT I: IMMEUBLE			
V 707							U D Z			

18 1932

MATR. CULE	65260							
J	N	P	E	T	C	A	D	U1900
ARR 221 YOUNG								
12031300								
HENDERSON BARWICK CO LIMITEE								
A 1								
A								
176 PEEL								
MONTREAL, QC								
H3C 2G7								
F 24 P 96 S 2,268								
TYPE POSS. OCCUP. CAT. IMP. SCOLAIRE DATE D'INSCRIPTION AU RÔLE								
T 1 SN D91/08/24								

CODE	1	DATE D'ENTRÉE EN VIGUEUR	92/01/01	LOI	ARTICLE	AL PAR	MONTEANT	M	IMP	RE
CODE	1	DATE D'ENTRÉE EN VIGUEUR	92/01/01				34,000	T		
VALEUR							1,200	B		
T			34,000				35,200	I	6	V
B			1,200							
I			35,200							
UNITÉ D'ÉVALUATION QUI PEUT ÊTRE ASSUJETTIE À LA SURTAXE SUR LES TERRAINS VAGUES							PARTIE P: D'IMMEUBLE T: TERRAIN B: BÂTIMENT I: IMMEUBLE			
V 805							U D Z			

18 1458A

MATR. CULE	65260							
J	N	P	E	T	C	A	D	U1080
217-219 YOUNG								
12031400								
FONDATION POUR LES ARTS D INTERPRETATION								
A 1								
A								
453 ST-FRANCOIS XAVIER								
MONTREAL, QC								
H2Y 2T1								
F 44 P 96 S 4,176								
TYPE POSS. OCCUP. CAT. IMP. SCOLAIRE DATE D'INSCRIPTION AU RÔLE								
T 1 SN D91/08/24								

CODE	1	DATE D'ENTRÉE EN VIGUEUR	92/01/01	LOI	ARTICLE	AL PAR	MONTEANT	M	IMP	RE
CODE	1	DATE D'ENTRÉE EN VIGUEUR	92/01/01				62,600	T		
VALEUR							149,900	B		
T			62,600				212,500	I	1	C
B			149,900							
I			212,500							
UNITÉ D'ÉVALUATION QUI PEUT ÊTRE ASSUJETTIE À LA SURTAXE SUR LES TERRAINS VAGUES							PARTIE P: D'IMMEUBLE T: TERRAIN B: BÂTIMENT I: IMMEUBLE			
V 805							U D Z			

18 1458

MATR. CULE	65260							
J	N	P	E	T	C	A	D	U4600
LOT YOUNG								
12031900								
ADMINISTRATION PAUSH CORP								
GESTIONS CALCE LTEE								
A 1								
A 2								
1140 WELLINGTON ST #WE								
MONTREAL, QC								
H3C 1V8								
F 89 P 96 S 8,231								
TYPE POSS. OCCUP. CAT. IMP. SCOLAIRE DATE D'INSCRIPTION AU RÔLE								
T 1 SN D91/08/24								

CODE	1	DATE D'ENTRÉE EN VIGUEUR	92/01/01	LOI	ARTICLE	AL PAR	MONTEANT	M	IMP	RE
CODE	1	DATE D'ENTRÉE EN VIGUEUR	92/01/01				57,600	T		
VALEUR							6,900	B		
T			57,600				64,500	I	1	C
B			6,900							
I			64,500							
UNITÉ D'ÉVALUATION QUI PEUT ÊTRE ASSUJETTIE À LA SURTAXE SUR LES TERRAINS VAGUES							PARTIE P: D'IMMEUBLE T: TERRAIN B: BÂTIMENT I: IMMEUBLE			
V 802							U D Z			

18 P1472

UNITÉ D'ÉVALUATION ET PROPRIÉTAIRE

\*61 VALEUR

\*62 RÉPARTITION FISCALE

Ministère des Affaires municipales (2.6.4)

\*09 CARACTÉRISTIQUES DE L'UNITÉ D'ÉVALUATION: J - VILLE À JOUR - M - LOGEMENTS - P - AUTRES LOGEMENTS - E - CLASSE - T - TYPE - D - ANNEE - U - UTILISATION  
 \*72 ADRESSE DE L'UNITÉ D'ÉVALUATION \*73 DONNÉES DU BÂTIMENT INTERIEUR \*75 NOM ET ADRESSE POSTALE DU PROPRIÉTAIRE - A - NO DU CUMPROPRIÉTAIRE  
 \*78 TERRAIN: FACI - PROFONDEUR - SUPERFICIE - Y - UNITÉ DE JUS - U - UTILISATION URBAINE OU RURALE - D - ZONAGE AGRICOLE - Z - SUPERFICIE ZONÉE

1 - DÉPOT DU RÔLE  
 2 - TENUE À JOUR  
 3 - BUREAU DE REV  
 4 - COUR

1 - Imposable  
 2 - non imposable  
 3 - exempt agricole  
 4 - exempt golf  
 5 - préfabriqué  
 6 - 1er 40% des taxes  
 7 - 1er 40% des taxes  
 8 - 1er 40% des taxes  
 9 - 1er 40% des taxes

SOURCE LEGISLATIVE  
 LOI ARTICLE AL PAR

MONTANT P1 IMP. INT

MATRI- CULE  
 65260  
 J 1 N P E T C A D U 3000  
 115 YOUNG  
 12031950  
 LAWALL INVESTMENT LTD  
 A 1  
 A  
 115 YOUNG  
 MONTREAL, QC

H3C 2E8  
 F 115 P 64  
 S  
 T 1 S N D 91/08/24  
 7,520

CODES	DATE D'ENTRÉE EN VIGUEUR	VALEUR	MONTANT	P1	IMP. INT
1	92/01/01	112,800	112,800	T	
		230,300	230,300	B	
		343,100	343,100	I	1 C
T		112,800			
B		230,300			
I		343,100			
UNITÉ D'ÉVALUATION QUI PEUT ÊTRE ASSUJETTIE À LA SURTAXE SUR LES TERRAINS VAGUES		V 805		U	D Z

18 1471 PA

MATRI- CULE  
 65260  
 J 1 N P E T C A D U 9120  
 LOT YOUNG  
 12032300  
 HENDERSON BARWICK CO LIMITED  
 A 1  
 A  
 176 PEEL  
 MONTREAL, QC

H3C 2G7  
 F 48 P 96  
 S  
 T 1 S N D 91/08/24  
 4,608

CODES	DATE D'ENTRÉE EN VIGUEUR	VALEUR	MONTANT	P1	IMP. INT
1	92/01/01	69,100	69,100	T	
		0	0	B	
		69,100	69,100	I	6 V
T		69,100			
B		0			
I		69,100			
UNITÉ D'ÉVALUATION QUI PEUT ÊTRE ASSUJETTIE À LA SURTAXE SUR LES TERRAINS VAGUES		V 805		U	D Z

18 1453

MATRI- CULE  
 65260  
 J 1 N P E T C A D U 2000  
 204 YOUNG  
 12032400  
 HENDERSON BARWICK CO LIMITEE  
 A 1  
 A  
 176 PEEL  
 MONTREAL, QC

H3C 2G7  
 F 48 P 96  
 S  
 T 1 S N D 91/08/24  
 4,608

CODES	DATE D'ENTRÉE EN VIGUEUR	VALEUR	MONTANT	P1	IMP. INT
1	92/01/01	348,000	348,000	T	
		194,100	194,100	B	
		542,100	542,100	I	1 C
T		348,000			
B		194,100			
I		542,100			
UNITÉ D'ÉVALUATION QUI PEUT ÊTRE ASSUJETTIE À LA SURTAXE SUR LES TERRAINS VAGUES		V 805		U	D Z

18 P1439  
 18 P1440  
 18 1452  
 18 1451  
 18 1450  
 18 P1440

MATRI- CULE  
 65260  
 J 1 N 2 P E 3 T 1 C 7 A D1890 U1080  
 230-240 YOUNG  
 12032600  
 PUKTERIS JUOZAS  
 PUKTERIS VITOLD  
 238 YOUNG  
 MONTREAL, QC

H3C 2G1  
 F 47 P 96  
 S  
 T 1 S I D 91/08/24  
 4,512

CODES	DATE D'ENTRÉE EN VIGUEUR	VALEUR	MONTANT	P1	IMP. INT
1	92/01/01	67,700	67,700	T	
		54,100	54,100	B	
		121,800	121,800	I	1 S
T		67,700			
B		54,100			
I		121,800			
UNITÉ D'ÉVALUATION QUI PEUT ÊTRE ASSUJETTIE À LA SURTAXE SUR LES TERRAINS VAGUES		V 805		U	D Z

18 1447

UNITÉ D'ÉVALUATION ET PROPRIÉTAIRE

\*61 VALEUR

\*62 REPARTITION FISCALE

ROLE D'ÉVALUATION (2.6.4)

Gouvernement du Québec  
Ministère des  
Affaires municipales

18 1333  
18 1332  
18 1334

18 1331 9  
18 1331 7  
18 1331 8

E-14

18 1331 5  
18 1331 4  
E-14 18 1331 6

18 1331 1  
18 1331 2  
18 1331 3

00 CARACTÉRISTIQUES DE L'UNITÉ D'ÉVALUATION J - N - P - E - T - L - C - A - D - U  
 72 ADRESSE DE L'UNITÉ D'ÉVALUATION  
 73 DONNÉES DU RÔLE ANTERIEUR  
 75 NOM ET ADRESSE POSTALE DU PROPRIÉTAIRE - A - N - C - O - N - P - R - I - E - T - A - I - R - E  
 79 TERRAIN FRONT - PROFONDEUR - SUPERFICIE - V - N - I - T - É - D - E - V - O - I - S - U - T - I - L - I - S - A - T - I - O - N - O - P - T - I - M - A - L - E - O - U - P - R - O - B - A - B - L - E - D - Z - O - N - A - G - E - A - G - R - I - C - O - L - E - Z - S - I - M - P - E - R - I - C - E - C - O - N - C - E - L - E

MATRI-  
CULE  
65260  
J 1 N P E T L C A D U 9120  
LOT YOUNG  
12032700  
HENDERSON BARWICK INC  
A 1  
176 PEEL  
MONTREAL, QC  
H3C 2G7  
TYPE POSS. OCCUP T 1 S N DATE D'INSCRIPTION AU RÔLE D 91/08/24  
S 18,840

COBES  
1 - DÉBUT DU RÔLE  
2 - TENUE À JOUR  
3 - BUREAU DE REV  
4 - COUR

CODE DATE D'ENTRÉE EN VIGUEUR  
1 92/01/01

VALEUR  
T 282,600  
B 0  
I 282,600

SOURCE LÉGISLATIVE			MONTANT	P1	IMP
LOI	ARTICLE	AL-PAR			
			282,600	T	
			0	B	
			282,600	I	6 V

MATRI-  
CULE  
65260  
J 1 N 2 P E 3 T L C 6 A D U 1000  
300-302 YOUNG  
12032850  
LABRE HOUSE BENEDICT  
A 1  
308 YOUNG  
MONTREAL, QC  
H3C 2G2  
TYPE POSS. OCCUP T 1 S N DATE D'INSCRIPTION AU RÔLE D 91/08/24  
S 2,169

CODE DATE D'ENTRÉE EN VIGUEUR  
1 92/01/01

VALEUR  
T 13,800  
B 20,200  
I 34,000  
T 18,700  
B 33,500  
I 53,700  
86,200

SOURCE LÉGISLATIVE			MONTANT	P1	IMP
LOI	ARTICLE	AL-PAR			
			13,800	T	
			20,200	B	
			34,000	I	1 R
			18,700	T	
			33,500	B	
			53,700	I	2
			86,200		

MATRI-  
CULE  
65260  
J 1 N 2 P E 3 T L C 6 A D U 4900  
308 YOUNG  
12032950  
BENEDICT LABRE HOUSE  
A 1  
308 YOUNG  
MONTREAL, QC  
H3C 2G2  
TYPE POSS. OCCUP T 1 S N DATE D'INSCRIPTION AU RÔLE D 91/08/24  
S 2,169

CODE DATE D'ENTRÉE EN VIGUEUR  
1 92/01/01

VALEUR  
T 32,500  
B 31,700  
I 64,200  
32,500  
31,700  
64,200

SOURCE LÉGISLATIVE			MONTANT	P1	IMP
LOI	ARTICLE	AL-PAR			
			32,500	T	
			31,700	B	
			64,200	I	2

MATRI-  
CULE  
65260  
J 1 N 3 P E 3 T 3 C 6 A D 1875 U 1000  
310-312 YOUNG  
12033050  
TINLING LYDIA  
A 1  
312 YOUNG  
MONTREAL, QC  
H3C 2G2  
TYPE POSS. OCCUP T 1 S I DATE D'INSCRIPTION AU RÔLE D 91/08/24  
S 2,873

CODE DATE D'ENTRÉE EN VIGUEUR  
1 92/01/01

VALEUR  
T 43,100  
B 54,500  
I 97,600  
43,100  
54,500  
97,600

SOURCE LÉGISLATIVE			MONTANT	P1	IMP
LOI	ARTICLE	AL-PAR			
			43,100	T	
			54,500	B	
			97,600	I	1 R

UNITÉ D'ÉVALUATION ET PROPRIÉTAIRE

\*61 VALEUR

\*62 RÉPARTITION FISCALE

MOULIN D'ÉVALUATION (2.6.4)  
 Gouvernement du Québec  
 Ministère des  
 Affaires municipales

\*70 CARACTÉRISTIQUES DE L'UNITÉ D'ÉVALUATION: J - MOISE A JOUR - N - LOGEMENTS - P - PARTIES LOCALIS - E - CLASSE - T - TYPE - C - CLASSE - U - UTILISATION  
 \*72 CARRÉ DE L'UNITÉ D'ÉVALUATION \*73 CARRÉS DU RÔLE ANTERIEUR \*75 NOM ET ADRESSE POSTALE DU PROPRIÉTAIRE - A - N° DE COPROPRIÉTAIRE

1 - DÉPÔT DU RÔLE  
 2 - TENUE A JOUR  
 3 - BUREAU DE REV  
 4 - COUR

1 - Imposable  
 2 - Exempt  
 3 - Exempt agricole  
 4 - Exempt industriel  
 5 - Exempt militaire  
 6 - Exempt des taxes  
 7 - Exempt des taxes  
 8 - Exempt des taxes  
 9 - Exempt des taxes

MATRI- CULE	65260	J	I	N	P	E	T	C	A	D	U	5010
00												
72												
73												
N												
N												
R												
M												
C												
P												
75												
F												

CODES	1	92/01/01										
DATE D'ENTRÉE EN VIGUEUR												
VALEUR												
T												
B												
I												
MONTE												
IMP												
CO												

TYPE POSS OCCUP CAT IMP SCOLAIRE DATE D'INSCRIPTION AU RÔLE  
 T 1 S N D 91/08/24  
 S 5,137

MATRI- CULE	65260	J	I	N	P	E	T	C	A	D	U	5010
00												
72												
73												
N												
N												
R												
M												
C												
P												
75												
F												

CODE	1	92/01/01										
DATE D'ENTRÉE EN VIGUEUR												
VALEUR												
T												
B												
I												
MONTE												
IMP												
CO												

TYPE POSS OCCUP CAT IMP SCOLAIRE DATE D'INSCRIPTION AU RÔLE  
 T 1 S I D 91/08/24  
 S 4,824

MATRI- CULE	65260	J	I	N	P	E	T	C	A	D	U	5010
00												
72												
73												
N												
N												
R												
M												
C												
P												
75												
F												

CODE	1	92/01/01										
DATE D'ENTRÉE EN VIGUEUR												
VALEUR												
T												
B												
I												
MONTE												
IMP												
CO												

TYPE POSS OCCUP CAT IMP SCOLAIRE DATE D'INSCRIPTION AU RÔLE  
 T S D  
 S 4,824

MATRI- CULE	65260	J	I	N	P	E	T	C	A	D	U	9120
00												
72												
73												
N												
N												
R												
M												
C												
P												
75												
F												

CODE	1	92/01/01										
DATE D'ENTRÉE EN VIGUEUR												
VALEUR												
T												
B												
I												
MONTE												
IMP												
CO												

TYPE POSS OCCUP CAT IMP SCOLAIRE DATE D'INSCRIPTION AU RÔLE  
 T 1 S I D 91/08/24  
 S 4,704

18 P1331  
 18 P1330

18 P1341

18 1340

UNITE D'ÉVALUATION ET PROPRIÉTAIRE

'61 VALEUR

'62 RÉPARTITION FISCALE

MODE D'ÉVALUATION (2.6.4)  
 Gouvernement du Québec  
 Ministère des Affaires municipales

'68 CARACTÉRISTIQUES DE L'UNITE D'ÉVALUATION: J - MOISE A JOUR - N - LOGEMENT - P - ADRESSE LOCALITE - E - ÉTAGES - T - TYPE - C - CLASSE - U - UTILISATION  
 '72 ADRESSE DE L'UNITE D'ÉVALUATION: '73 DIMENSIONS DU RÔLE ANTÉRIEUR: '75 NOM ET ADRESSE POSTALE DU PROPRIÉTAIRE - A - NO COMPROPRIÉTAIRE  
 '79 TERRAIN: FRONT - PROFONDEUR - SUPERFICIE - V - UNITÉ DE VOLUME - U - UTILISATION OPTIMALE OU PROBABLE - D - ZONAGE ADICOLL - Z - ZONAGE ZONÉE

CODES  
 1 - DÉPÊCHÉ DU RÔLE  
 2 - TENUE A JOUR  
 3 - BUREAU DE REV  
 4 - COUD

SOURCE LEGISLATIVE  
 101 - ARTICLÉ AL PAR MONTANT PA IMP

MATRI-CULE: 65260  
 J I N P E T C A D U1900  
 301 MURRAY  
 12033900  
 HEWARD JOHN HILLARY G  
 A I  
 A  
 301 MURRAY  
 MONTREAL, QC  
 H3C 2E1  
 F 52 P 96  
 T 1 S I D 91/08/24  
 S 4,921

CODE DATE D'ENTRÉE EN VIGUEUR  
 1 92/01/01  
 VALEUR  
 T 73,800  
 B 311,800  
 I 385,600

MONTANT PA IMP  
 73,800 T  
 311,800 B  
 385,600 I 1 R

18 1339

MATRI-CULE: 65260  
 J I N P E T C A D U9120  
 LOT MURRAY  
 12034000  
 HEWARD JOHN HILLARY G  
 A I  
 A  
 301 MURRAY  
 MONTREAL, QC  
 H3C 2E1  
 F 47 P 96  
 T 1 S I D 91/08/24  
 S 4,528

CODE DATE D'ENTRÉE EN VIGUEUR  
 1 92/01/01  
 VALEUR  
 T 67,900  
 B 0  
 I 67,900

MONTANT PA IMP  
 67,900 T  
 0 B  
 67,900 I 6 V

18 1338

MATRI-CULE: 65260  
 J I N P E T C 2 A D1963 U4200  
 275 MURRAY  
 12034100  
 ARCODEX RECORDS MANAGER LTD  
 A I  
 A  
 275 MURRAY  
 MONTREAL, QC  
 H3C 2E1  
 F 84 P 95  
 T 1 S N D 91/08/24  
 S 8,050

CODE DATE D'ENTRÉE EN VIGUEUR  
 1 92/01/01  
 VALEUR  
 T 120,700  
 B 207,200  
 I 327,900

MONTANT PA IMP  
 120,700 T  
 207,200 B  
 327,900 I 1 C

18 1337 2

MATRI-CULE: 65260  
 J I N P E T C A D U5010  
 225-227 MURRAY  
 12034300  
 LAPORTE REAL  
 A I  
 A  
 227 MURRAY  
 MONTREAL, QC  
 H3C 2C9  
 F 23 P 96  
 T 1 S I D 91/08/24  
 S 2,232

CODE DATE D'ENTRÉE EN VIGUEUR  
 1 92/01/01  
 VALEUR  
 T 33,500  
 B 78,900  
 I 112,400

MONTANT PA IMP  
 33,500 T  
 78,900 B  
 112,400 I 1 C

18 1443

**UNITÉ D'ÉVALUATION ET PROPRIÉTAIRE**

**\*61 VALEUR**

**\*62 RÉPARTITION FISCALE**

PROG. D'ÉVALUATION (2.6.4)  
 Gouvernement du Québec  
 Ministère des  
 Affaires municipales

\*60 CARACTÉRISTIQUES DE L'UNITÉ D'ÉVALUATION: J - VISE À JOUR - N - LOGEMENTS - P - AUTRES LOCALS - E - ÉGAGES - T - TERS - C - CLASSE - U - UTILISATION  
 \*72 ADRESSE DE L'UNITÉ D'ÉVALUATION: \*73 DONNÉES DU RÔLE ANTERIEUR: \*75 NOM ET ADRESSE POSTALE DU PROPRIÉTAIRE - A - NO. DU PROPRIÉTAIRE  
 \*72 TERRAIN: FRONT - P - AUTONOME - S - SUPPLÉMENTAIRE - V - UNITÉ DE VOIS - U - UTILISATION GÉNÉRALE DU PROGRAMME - D - ZONAGE AGRICOLE - Z - SUPERFICIE ZONÉE

1 - DÉPÔT DU RÔLE  
 2 - TENUE À JOUR  
 3 - BUREAU DE REV.  
 4 - COUR

1 - IMPÔT GÉNÉRAL  
 2 - IMPÔT GÉNÉRAL  
 3 - PARTI GÉNÉRAL  
 4 - PARTI GÉNÉRAL  
 5 - PARTI GÉNÉRAL  
 6 - PARTI GÉNÉRAL  
 7 - PARTI GÉNÉRAL  
 8 - PARTI GÉNÉRAL

MATRI- 65260  
 CULE  
 00 J 1 N P E T C A D U 5400  
 70 215 MURRAY  
 73 12034500  
 N GREENBERG MILTON A 1  
 N GREENBERG JACK A 2  
 R 5780 DECELLES #305  
 M MONTREAL, QC  
 C MC CARD AUTO  
 P H3S 2C7  
 75 F P S 11,575

TYPE POSS. OCCUP. CAT. IMP. SCOLAIRE DATE D'INSCRIPTION AU RÔLE  
 T 1 S D 91/08/24

CODES  
 1 92/01/01  
 VALEUR  
 T 173,600  
 B 269,800  
 I 443,400

SOURCE LÉGISLATIVE  
 LDI ARTICLE AL PAR  
 MONTANT  
 173,600 T  
 269,800 B  
 443,400 I 1 C

18 1441  
 18 1449  
 18 1448  
 18 1442

MATRI- 65260  
 CULE  
 00 J 1 N P E T C A D U 9130  
 70 LOT MURRAY  
 73 12034700  
 N HENDERSON BARWICK CO LIMITED A 1  
 N 176 PEEL A  
 R MONTREAL, QC  
 C H3C 2G7  
 P F 99 P 94 S 9,419

TYPE POSS. OCCUP. CAT. IMP. SCOLAIRE DATE D'INSCRIPTION AU RÔLE  
 T 1 S D 91/08/24

CODES  
 1 92/01/01  
 VALEUR  
 T 141,300  
 B 0  
 I 141,300

SOURCE LÉGISLATIVE  
 LDI ARTICLE AL PAR  
 MONTANT  
 141,300 T  
 0 B  
 141,300 I 6 V

18 P1439

MATRI- 65260  
 CULE  
 00 J 1 N P E T C A D U 4200  
 70 163 MURRAY  
 73 12034750  
 N LES IMMEUBLES RAYMOND ROBERT INC A 1  
 N 163 MURRAY A  
 R MONTREAL, QC  
 C H3C 2C9  
 P F 137 P 99 S 13,219

TYPE POSS. OCCUP. CAT. IMP. SCOLAIRE DATE D'INSCRIPTION AU RÔLE  
 T 1 S D 91/08/24

CODES  
 1 92/01/01  
 VALEUR  
 T 198,300  
 B 455,900  
 I 654,200

SOURCE LÉGISLATIVE  
 LDI ARTICLE AL PAR  
 MONTANT  
 198,300 T  
 455,900 B  
 654,200 I 1 C

18 P1438

MATRI- 65260  
 CULE  
 00 J 1 N P E T C 2 A D1947 U 5010  
 70 145 MURRAY  
 73 12034825  
 N ADMINISTRATION PAUSH CORP A 1  
 N GESTIONS CALCE LTEE A 2  
 R 1140 WELLINGTON  
 M MONTREAL, QC  
 C TONY D'ELIA A/S AUTOCAR CONNAISSEUR  
 P H3C 1V8  
 F 361 P 203 S 66,171

TYPE POSS. OCCUP. CAT. IMP. SCOLAIRE DATE D'INSCRIPTION AU RÔLE  
 T 1 S D 91/08/24

CODES  
 1 92/01/01  
 VALEUR  
 T 992,600  
 B 1,949,300  
 I 2,941,900

SOURCE LÉGISLATIVE  
 LDI ARTICLE AL PAR  
 MONTANT  
 992,600 T  
 1,949,300 B  
 2,941,900 I 1 C

18 P1476  
 18 P1474  
 18 P1475  
 18 P1477

UNITÉ D'ÉVALUATION ET PROPRIÉTAIRE

'61 VALEUR

'62 RÉPARTITION FISCALE

006 D'ÉVALUATION (2.6.4)  
 Gouvernement du Québec  
 Ministère des  
 Affaires municipales

\*00 CARACTÉRISTIQUES DE L'UNITÉ D'ÉVALUATION: J - MISE À JOUR - N - LOGEMENTS - P - ADRESSE LOCALIS - E - CARRÉS - T - TYPE - C - CLASSE - U - UTILISATION  
 \*72 ADRESSE DE L'UNITÉ D'ÉVALUATION: \*73 COORDONNÉES DU NÔLE ANTÉRIEUR \*75 NÔLE ET ADRESSE POSTALE DU PROPRIÉTAIRE - A - NO COMPROPRIAIRE  
 \*79 TERRAIN: FRONT - PROFONDEUR - SUPERFICIE - V - UNITÉ DE VOLS - U - UTILISATION NATURELLE OU PRÉCISÉE - B - ZONAGE AGRICOLE - Z - SUPPLÉMENT ZONÉ

1 - DÉPÔT DU NÔLE  
 2 - TENUE À JOUR  
 3 - BUREAU DE REV  
 4 - COUR

1 - impôt foncier  
 2 - impôt scolaire  
 3 - impôt municipal  
 4 - impôt de la ville  
 5 - impôt de la ville  
 6 - impôt de la ville  
 7 - impôt de la ville  
 8 - impôt de la ville  
 9 - impôt de la ville  
 10 - impôt de la ville

MATRI- 65260  
 CULE  
 J I N P E T C A D U9190  
 LOT WELLINGTON  
 12034940  
 VILLE DE MONTREAL-APPROVISIONNEMENT ET I A 1  
 A  
 507 PLACE D'ARMES #1000  
 MONTREAL, QC  
 H2Y 2W8  
 TYPE POSS. OCCUP. T 5 S N DATE D'INSCRIPTION AU RÔLE D 91/08/24  
 F P S 90,093

CODES	DATE D'ENTRÉE EN VIGUEUR	SOURCE LÉGISLATIVE			MONTANT	PT	IMP
		Q1	ARTICLE	AL PAR			
1	92/01/01				518,000	T	
					0	B	
T	VALEUR 518,000	F-2.1	204	3	518,000	I	2
B	0						
i	VALEUR 518,000						

UNITÉ D'ÉVALUATION QUI PEUT ÊTRE ASSUJETTE À LA SURTAXE SUR LES TERRAINS VAGUES  
 V 802 U D Z

- 18 P1904
- 18 P551A
- E-06 18 P551B
- 18 P551C
- 18 P551
- 18 NCAD
- 18 NCAD
- 18 P324
- 18 P323

MATRI- 65260  
 CULE  
 J I N P E T C A D U4900  
 128-130 MURRAY  
 12034945  
 VILLE DE MONTREAL-APPROVISIONNEMENT ET I A 1  
 A  
 507 PLACE D'ARMES #1000  
 MONTREAL, QC  
 H2Y 2W8  
 TYPE POSS. OCCUP. T 1 S N DATE D'INSCRIPTION AU RÔLE D 91/08/24  
 F P S 105,210

CODES	DATE D'ENTRÉE EN VIGUEUR	SOURCE LÉGISLATIVE			MONTANT	PT	IMP
		Q1	ARTICLE	AL PAR			
1	92/01/01				605,000	T	
					155,600	B	
T	VALEUR 605,000	F-2.1	204	3	760,600	I	2
B	155,600						
i	VALEUR 760,600						

UNITÉ D'ÉVALUATION QUI PEUT ÊTRE ASSUJETTE À LA SURTAXE SUR LES TERRAINS VAGUES  
 V 802 U D Z

- 18 P551D
- 18 P1904
- E-06 18 P1478A
- 18 NCAD
- 18 P1414
- 18 NCAD
- 18 P1401
- 18 NCAD
- 18 1415
- etc

MATRI- 65260  
 CULE  
 J I N P E T C A D U9120  
 LOT MURRAY  
 12035025  
 LAMBRINOS LOUIS A 1  
 A  
 1080 MONTEPELLIER  
 MONTREAL, QC  
 H4L 4R2  
 TYPE POSS. OCCUP. T 1 S I DATE D'INSCRIPTION AU RÔLE D 91/08/24  
 F P 55 P 12 S 878

CODES	DATE D'ENTRÉE EN VIGUEUR	SOURCE LÉGISLATIVE			MONTANT	PT	IMP
		Q1	ARTICLE	AL PAR			
1	92/01/01				13,200	T	
					0	B	
T	VALEUR 13,200				13,200	I	6 V
B	0						
i	VALEUR 13,200						

UNITÉ D'ÉVALUATION QUI PEUT ÊTRE ASSUJETTE À LA SURTAXE SUR LES TERRAINS VAGUES  
 V 805 U D Z

- 18 P1420

MATRI- 65260  
 CULE  
 J I N P E T C A D U9120  
 LOT MURRAY  
 12035050  
 ROBERT J RAYMOND A 1  
 LES IMMEUBLES RAYMOND ROBERT INC A 2  
 8620 SAN FRANCISCO  
 BROSSARD, QC  
 J4X 1T3  
 TYPE POSS. OCCUP. T 1 S N DATE D'INSCRIPTION AU RÔLE D 91/08/24  
 F P 67 P 58 S 3,647

CODES	DATE D'ENTRÉE EN VIGUEUR	SOURCE LÉGISLATIVE			MONTANT	PT	IMP
		Q1	ARTICLE	AL PAR			
1	92/01/01				54,700	T	
					0	B	
T	VALEUR 54,700				54,700	I	6 V
B	0						
i	VALEUR 54,700						

UNITÉ D'ÉVALUATION QUI PEUT ÊTRE ASSUJETTE À LA SURTAXE SUR LES TERRAINS VAGUES  
 V 805 U D Z

- 18 P1420



UNITÉ D'ÉVALUATION ET PROPRIÉTAIRE

61 VALEUR

62 RÉPARTITION FISCALE

RÔLE D'ÉVALUATION (2.6.4)

Gouvernement du Québec  
Ministère des  
Affaires municipales

\*60 CARACTÉRISTIQUES DE L'UNITÉ D'ÉVALUATION - J N SE A JOUR - N LOGEMENTS - P AUTRES LOGEUX - E ÉTOILES - I TYPE - C CLASSE - U UTILISATION  
\*72 ADRESSE DE L'UNITÉ D'ÉVALUATION - \*73 DONNÉES DU RÔLE ANTERIEUR - \*75 NOM ET ADRESSE POSTALE DU PROPRIÉTAIRE - A NO. CHIFFRE PROPRIÉTAIRE  
\*79 TITRE, FRONT - PRODIGEUX - SUPERFICIE - V UNITÉ DE VOLUME - U UTILISATION OPTIMALE EN PROBABLE - D CONNAGE AGRICOLE - Z SUPERFICIE ZONÉE

CODES  
1 - DÉPÔT DU RÔLE  
2 - TENUE À JOUR  
3 - BUREAU DE REV.  
4 - COUR

SOURCE LÉGISLATIVE  
1 impôt foncier 2 impôt foncier 3 impôt foncier 4 impôt foncier 5 impôt foncier 6 impôt foncier 7 impôt foncier 8 impôt foncier  
PARTIE  
\*1 DIMENSIONNELLE \*2 TERRAIN BÂTIMENT-IMMEUBLE

MATRI-  
CULE  
65260  
J I N P E T C A D U4600  
LOT MURRAY  
12035100  
LES IMMEUBLES RAYMOND ROBERT INC  
A 1  
A  
8620 SAN FRANCISCO  
BROSSARD, QC  
J4X 1T3  
T 1 S N D 91/08/24  
S 3,890

CODE DATE D'ENTRÉE EN VIGUEUR  
1 92/01/01  
VALEUR  
T 27,200  
B 0  
I 27,200

LOI	ARTICLE	AL-PAR	MONTANT	PA	IMP
			27,200	T	
			0	B	
			27,200	I	6 V

18 1427

MATRI-  
CULE  
65260  
J I N P E T C A D U9120  
LOT MURRAY  
12035200  
LES IMMEUBLES RAYMOND ROBERT INC  
A 1  
A  
8620 SAN FRANCISCO  
BROSSARD, QC  
J4X 1T3  
T 1 S I D 91/08/24  
S 2,859

CODE DATE D'ENTRÉE EN VIGUEUR  
1 92/01/01  
VALEUR  
T 42,900  
B 0  
I 42,900

LOI	ARTICLE	AL-PAR	MONTANT	PA	IMP
			42,900	T	
			0	B	
			42,900	I	6 V

18 P1436

MATRI-  
CULE  
65260  
J I N P E T C A D U2000  
190 MURRAY  
12035450  
TRIAD GROUP REALTIES INC  
A 1  
A  
8400 BD DECARIE #220  
MONTREAL, QC  
H4P 2N2  
T 1 S N D 91/08/24  
S 18,971

CODE DATE D'ENTRÉE EN VIGUEUR  
1 92/01/01  
VALEUR  
T 284,600  
B 744,200  
I 1,028,800

LOI	ARTICLE	AL-PAR	MONTANT	PA	IMP
			284,600	T	
			744,200	B	
			1,028,800	I	1 C

18 1436 1  
18 1422 1  
18 1423 12

MATRI-  
CULE  
65260  
J I N P E T C A D U9120  
LOT MURRAY  
12035500  
TRIAD GROUP REALTIES INC  
A 1  
A  
8400 BD DECARIE #220  
MONTREAL, QC  
H4P 2N2  
T 1 S N D 91/08/24  
S 4,783

CODE DATE D'ENTRÉE EN VIGUEUR  
1 92/01/01  
VALEUR  
T 71,700  
B 0  
I 71,700

LOI	ARTICLE	AL-PAR	MONTANT	PA	IMP
			71,700	T	
			0	B	
			71,700	I	6 V

18 1425

UNITE D'ÉVALUATION ET PROPRIÉTAIRE

61 VALEUR

62 RÉPARTITION FISCALE

RÔLE D'ÉVALUATION (2.6.4)

Ministère des Affaires municipales

18 1434  
18 1433

18 1432

18 1349  
18 1348  
18 1350

789 MATRI- 65260  
CULE  
700 J 1 N P E T C A D U9120  
712 LOT MURRAY  
717 12035600  
723 TRIAD GROUP REALTIES INC  
733 A 1  
738 8400 BD DECARIE #220  
743 MONTREAL, QC  
748 ACIER NORTON COMPAGNIE LTEE  
753 H4P 2N2  
758 F P S 14,881

1 - DÉPÔT DU RÔLE  
2 - TENUE À JOUR  
3 - BUREAU DE REV  
4 - COUR

CODES  
1 92/01/01  
T 223,200  
B 0  
I 223,200

VALEUR  
223,200  
0  
223,200

UNITE D'ÉVALUATION QUI PEUT ÊTRE ASSUJETTIE  
À LA SURTAXE SUR LES TERRAINS VAGUES

PARTIE  
DIMENSIONNELLE

TERMINES DÉTAILLÉES DIMENSIONNELLE

V 805 U D Z

1 - 100% 2 - 20% 3 - 10% 4 - 5% 5 - 2.5% 6 - 1.25% 7 - 0.625% 8 - 0.3125% 9 - 0.15625%

SOURCE LEGISLATIVE

101 102 103 104 105 106 107 108 109 110 111 112 113 114 115 116 117 118 119 120

ARTICLE

SI PAR

MONTANT

PA IMP

789 MATRI- 65260  
CULE  
700 J 1 N 6 P E 3 T 2 C 5 A D1900 U1000  
712 218-230 MURRAY  
717 12035700  
723 PETRACCONE PASQUALE  
733 D'ALELIO FAUSTA  
738 4690 BESSBOROUGH  
743 MONTREAL, QC  
748 H4B 2P1  
753 F 48 P 99 S 4,777

1 92/01/01  
T 71,700  
B 111,800  
I 183,500

VALEUR  
71,700  
111,800  
183,500

UNITE D'ÉVALUATION QUI PEUT ÊTRE ASSUJETTIE  
À LA SURTAXE SUR LES TERRAINS VAGUES

PARTIE  
DIMENSIONNELLE

TERMINES DÉTAILLÉES DIMENSIONNELLE

V 805 U D Z

1 - 100% 2 - 20% 3 - 10% 4 - 5% 5 - 2.5% 6 - 1.25% 7 - 0.625% 8 - 0.3125% 9 - 0.15625%

SOURCE LEGISLATIVE

101 102 103 104 105 106 107 108 109 110 111 112 113 114 115 116 117 118 119 120

ARTICLE

SI PAR

MONTANT

PA IMP

789 MATRI- 65260  
CULE  
700 J 1 N P E T C U  
712 12035700  
717 POLIDORI GIOVANNI  
723 D'ALELIO GIUSEPPINA  
733 A 3  
738 A 4  
743  
748 H3C 2E2  
753 F P S 19,439

1 92/01/01  
T 276,600  
B 767,800  
I 1,044,400

VALEUR  
276,600  
767,800  
1,044,400

UNITE D'ÉVALUATION QUI PEUT ÊTRE ASSUJETTIE  
À LA SURTAXE SUR LES TERRAINS VAGUES

PARTIE  
DIMENSIONNELLE

TERMINES DÉTAILLÉES DIMENSIONNELLE

V 805 U D Z

1 - 100% 2 - 20% 3 - 10% 4 - 5% 5 - 2.5% 6 - 1.25% 7 - 0.625% 8 - 0.3125% 9 - 0.15625%

SOURCE LEGISLATIVE

101 102 103 104 105 106 107 108 109 110 111 112 113 114 115 116 117 118 119 120

ARTICLE

SI PAR

MONTANT

PA IMP

789 MATRI- 65260  
CULE  
700 J 1 N P E T C A D U4200  
712 260 MURRAY  
717 12035800  
723 CAZELAIS ROBERT  
733 NEVIN ANTHONY  
738 260 MURRAY  
743 MONTREAL, QC  
748 H3C 2E2  
753 F P S 19,439

1 92/01/01  
T 276,600  
B 767,800  
I 1,044,400

VALEUR  
276,600  
767,800  
1,044,400

UNITE D'ÉVALUATION QUI PEUT ÊTRE ASSUJETTIE  
À LA SURTAXE SUR LES TERRAINS VAGUES

PARTIE  
DIMENSIONNELLE

TERMINES DÉTAILLÉES DIMENSIONNELLE

V 805 U D Z

1 - 100% 2 - 20% 3 - 10% 4 - 5% 5 - 2.5% 6 - 1.25% 7 - 0.625% 8 - 0.3125% 9 - 0.15625%

SOURCE LEGISLATIVE

101 102 103 104 105 106 107 108 109 110 111 112 113 114 115 116 117 118 119 120

ARTICLE

SI PAR

MONTANT

PA IMP

UNITÉ D'ÉVALUATION ET PROPRIÉTAIRE

\*61 VALEUR

\*62 RÉPARTITION FISCALE

\*60 CAPACITÉS DE L'UNITÉ D'ÉVALUATION J - MIS À JOUR - R - LOGEMENTS - P - AUTRES LOGIS - E - ETAGES - T - TYPE - G - GRANDS - U - UTILISATION  
\*72 ADRESSE DE L'UNITÉ D'ÉVALUATION \*73 DONNÉES DU RÔLE ANTERIEUR \*75 NOM ET ADRESSE POSTALE DU PROPRIÉTAIRE - A - NO COPROPRIÉTAIRE  
\*79 TERRAIN FRONT - P - PROFONDEUR - S - SUPERFICIE - V - UNITÉ DE VOIS - U - UTILISATION OPTIMALE OU PROBABLE - D - ZONAGE AGRICOLE - Z - SUPERFICIE (CONT)

1 - DÉPÔT DU RÔLE  
2 - TENUE À JOUR  
3 - BUREAU DE REV  
4 - COEUR

1 - IMPONABLE  
2 - NON IMPONABLE  
3 - EXEMPTÉ (RÉGIME)  
4 - EXEMPTÉ (DÉCL.)  
5 - EXEMPTÉ (DÉCL. 2)  
6 - EXEMPTÉ (DÉCL. 3)  
7 - EXEMPTÉ (DÉCL. 4)  
8 - EXEMPTÉ (DÉCL. 5)  
9 - EXEMPTÉ (DÉCL. 6)

SOMME LÉGISLATIVE  
LOI ARTICLE AL. PAR. MONTANT

MATR. CULE 65260  
J N P E T C U  
12035800  
GOUDREAU DENIS 5.41 A 3  
113065 CANADA LIMITEE 32.43 A 4

TYPE POSS. OCCUP. T S D  
CAT. IMP. DÉCLARÉ S  
DATE D'INSCRIPTION AU RÔLE A M J

F P S V U D Z

CODES	DATE D'ENTRÉE EN VIGUEUR	VALEUR	PARTIE
1	92/01/01		
T			
B			
I			
S			

MATR. CULE 65260  
J N P E T C A D U 4200  
316 MURRAY  
12035900  
KALOGERIS ELIAS A 1  
38 CHARTRES A  
DOLLARD-DES-ORMEAUX, QC

TYPE POSS. OCCUP. T S I D  
CAT. IMP. DÉCLARÉ S I  
DATE D'INSCRIPTION AU RÔLE A M J

H9A 1J5  
147 P 96 S 14,176

F P S V U D Z

CODES	DATE D'ENTRÉE EN VIGUEUR	VALEUR	PARTIE
1	92/01/01	212,600	T
T		295,600	B
B		508,200	I
I			C
S			

18 1347

MATR. CULE 65260  
J N P E T C A D U 1080  
318-322 MURRAY  
12036000  
TOLGYESI JOZEF A 1  
318 MURRAY A  
MONTREAL, QC

TYPE POSS. OCCUP. T S I D  
CAT. IMP. DÉCLARÉ S I  
DATE D'INSCRIPTION AU RÔLE A M J

H3C 2E2  
51 P 96 S 4,864

F P S V U D Z

CODES	DATE D'ENTRÉE EN VIGUEUR	VALEUR	PARTIE
1	92/01/01	73,000	T
T		20,900	B
B		93,900	I
I			S
S			

18 1346

MATR. CULE 65260  
J N P E T C A D U 4200  
390 MURRAY  
12036350  
LES BRASSERIES MOLSON A 1  
1555 NOTRE DAME E A  
MONTREAL, QC  
BRASSERIE MOLSON/O'KEEFE

TYPE POSS. OCCUP. T S I D  
CAT. IMP. DÉCLARÉ S I  
DATE D'INSCRIPTION AU RÔLE A M J

H2L 2R5  
930 P 245 S 84,651

F P S V U D Z

CODES	DATE D'ENTRÉE EN VIGUEUR	VALEUR	PARTIE
1	92/01/01	1,269,800	T
T		46,400	B
B		1,316,200	I
I			8 C
S			

18 1942

UNITÉ D'ÉVALUATION ET PROPRIÉTAIRE

\*61 VALEUR

\*62 RÉPARTITION FISCALE

ROLE D'ÉVALUATION (2.6.4)  
 Gouvernement du Québec  
 Ministère des Affaires municipales  
 18 P1357

\*00 CARACTÉRISTIQUES DE L'UNITÉ D'ÉVALUATION: J MISE À JOUR - N LOGEMENTS - P ACTUEL LOCALITÉ - E ÉTABLI - T TYPE - C CLASSE - U UTILISATION  
 \*72 ADRESSE DE L'UNITÉ D'ÉVALUATION: JIN P E T C A D U4600  
 \*73 DIMENSIONS DU RÔLE ANCIEN: 73 NOM ET ADRESSE POSTALE DU PROPRIÉTAIRE - A NIVEAU PROPRIÉTAIRE  
 \*78 TERRAIN: FRONT - PROFONDEUR - SUPERFICIE - V UNITÉ DE VOIS - U UTILISATION D'ORIGINAL OU PROBABLE - D ZONAGE AGRICOLE - Z SUPERFICIE ZONES

1 - DÉPÔT OU RÔLE  
 2 - TENUE À JOUR  
 3 - BURFAU DE REV.  
 4 - COUR

1 - 100% (100%)  
 2 - 0% (0%)  
 3 - 0% (0%)  
 4 - 0% (0%)  
 5 - 0% (0%)  
 6 - 0% (0%)  
 7 - 0% (0%)  
 8 - 0% (0%)  
 9 - 0% (0%)  
 10 - 0% (0%)

MATRI- CULE 65260  
 JIN P E T C A D U4600  
 LOT ELEANOR  
 12036800  
 RICKRON REALTIES INC  
 2118 DE BLEURY  
 MONTREAL, QC  
 H3A 2K3  
 F P  
 TYPE POSS. OCCUP T 1 S N  
 CAT. IMP. SCOLAIRE 1  
 DATE D'INSCRIPTION AU RÔLE D 91/08/24  
 S 7,080

CODES	DATE D'ENTRÉE EN VIGUEUR	VALEUR
1	92/01/01	49,600
T		49,600
B		6,900
I		56,500

SOURCE LÉGISLATIVE			MONTANT	PA	IM2	IM3
LOI	ARTICLE	AL. PAR.				
			49,600	T		
			6,900	B		
			56,500	I	1	C

MATRI- CULE 65260  
 JIN P E T C A D U9130  
 LOT ELEANOR  
 12036905  
 RICKRON REALTY INC  
 2118 DE BLEURY  
 MONTREAL, QC  
 H3A 2K3  
 F P  
 TYPE POSS. OCCUP T 1 S N  
 CAT. IMP. SCOLAIRE 1  
 DATE D'INSCRIPTION AU RÔLE D 91/08/24  
 S 4,657

CODES	DATE D'ENTRÉE EN VIGUEUR	VALEUR
1	92/01/01	69,900
T		69,900
B		0
I		69,900

SOURCE LÉGISLATIVE			MONTANT	PA	IM2	IM3
LOI	ARTICLE	AL. PAR.				
			69,900	T		
			0	B		
			69,900	I	6	V

MATRI- CULE 65260 9939-90-5507-0-000-0000  
 JIN P E T C 5 A D1988 U4200  
 311 ELEANOR  
 12037015  
 158122 CANADA INC  
 287 ELEANOR  
 MONTREAL, QC  
 H3C 2C1  
 F P  
 TYPE POSS. OCCUP T 1 S N  
 CAT. IMP. SCOLAIRE 1  
 DATE D'INSCRIPTION AU RÔLE D 91/08/24  
 S 9,010

CODES	DATE D'ENTRÉE EN VIGUEUR	VALEUR
1	92/01/01	135,100
T		135,100
B		296,100
I		431,200

SOURCE LÉGISLATIVE			MONTANT	PA	IM2	IM3
LOI	ARTICLE	AL. PAR.				
			135,100	T		
			296,100	B		
			431,200	I	1	C

MATRI- CULE 65260  
 JIN P E T C A D U5010  
 287-289 ELEANOR  
 12037200  
 KING S TRANSFER VAN LINES INC  
 287 ELEANOR  
 MONTREAL, QC  
 H3C 2C1  
 F P  
 TYPE POSS. OCCUP T 1 S N  
 CAT. IMP. SCOLAIRE 1  
 DATE D'INSCRIPTION AU RÔLE D 91/08/24  
 S 13,824

CODES	DATE D'ENTRÉE EN VIGUEUR	VALEUR
1	92/01/01	207,400
T		207,400
B		156,000
I		363,400

SOURCE LÉGISLATIVE			MONTANT	PA	IM2	IM3
LOI	ARTICLE	AL. PAR.				
			207,400	T		
			156,000	B		
			363,400	I	1	C

ROLE D'ÉVALUATION 1992 30 MONTREAL

12 Ste-Anne

UNITÉ D'ÉVALUATION ET PROPRIÉTAIRE

'61 VALEUR

'62 RÉPARTITION FISCALE

#016 D'ÉVALUATION (2.6.4)

Gouvernement du Québec  
Ministère des  
Affaires municipales

'30 CARACTÉRISTIQUES DE L'UNITÉ D'ÉVALUATION: J - MISE À JOUR - N - LOGEMENTS - P - BÂTIMENTS LIÉGÉS - E - ÉTAGES - I - TYPE - C - CLASSE - U - UTILISATION  
'72 ADRESSE DE L'UNITÉ D'ÉVALUATION: '73 DIMENSIONS DU BÂTIMENT: '75 ADM ET ACPSTE POSTALE DU PROPRIÉTAIRE - A - ALI COPROPRIÉTAIRE  
'78 TERRAIN: P - PROFONDEUR - S - SUPERFICIE - M - MONTÉE DES VOIES - U - UTILISATION OPTIMALE DU PROPRIÉTAIRE - D - ZONAGE AGRICOLE - Z - SUPERFICIE ZONÉE

1 - DÉFÉT DU RÔLE  
2 - TENUE À JOUR  
3 - BUREAU DE REV  
4 - COUP

1 - Impôt de base 2 - Impôt de réajustement 3 - Impôt de solidarité 4 - Impôt de développement 5 - Impôt de réajustement  
6 - Impôt de réajustement 7 - Impôt de réajustement 8 - Impôt de réajustement 9 - Impôt de réajustement  
SOURCE LÉGISLATIVE: LOI ARTICLE AL PAR MONTANT P.I IMP

MATRICULE: 65260  
JLN PETCA D U9190  
LOT ELEANOR  
12037300  
COMMISSION DES ÉCOLES CATHOLIQUES DE MON A 1  
A  
3737 SSBROOKE E  
MONTREAL, QC  
H1X 3B3  
TYPE POSS OCCUP: T 1 S N D 91/08/24  
CAT IMP SCOLAIRE: S  
DATE D'INSCRIPTION AU RÔLE: 8,206

CODE: 1  
DATE D'ENTRÉE EN VIGUEUR: 92/01/01  
VALEUR: 123,100  
T: 123,100  
B: 0  
I: 123,100

F-2.1 204 13  
MONTANT: 123,100 T  
0 B  
123,100 I 2

18 P1351  
18 P1351  
E-17

MATRICULE: 65260  
JLN PETCA D U2000  
291-297 DE LA MONTAGNE  
12038000  
INVESTISSEMENTS MODEYS INC A 1  
A  
455 ST-ANTOINE O #512  
MONTREAL, QC  
H2Z 1J1  
TYPE POSS OCCUP: T 1 S N D 91/08/24  
CAT IMP SCOLAIRE: S  
DATE D'INSCRIPTION AU RÔLE: 67,241

CODE: 1  
DATE D'ENTRÉE EN VIGUEUR: 92/01/01  
VALEUR: 907,700  
T: 907,700  
B: 988,700  
I: 1,896,400

907,700 T  
988,700 B  
1,896,400 I 1 C

18 1368  
18 1367  
18 1362 4  
18 1362 3  
18 1366  
18 1364 3  
18 1365  
18 1364 2  
18 1364 1  
etc

MATRICULE: 65260  
JLN IPE 1T2C6A D1900 U1000  
372 ELEANOR  
12038100  
ZUNINI VINCENT A 1  
A  
372 ELEANOR  
MONTREAL, QC  
H3C 2C2  
TYPE POSS OCCUP: T 1 S I D 91/08/24  
CAT IMP SCOLAIRE: S  
DATE D'INSCRIPTION AU RÔLE: 2,080

CODE: 1  
DATE D'ENTRÉE EN VIGUEUR: 92/01/01  
VALEUR: 31,200  
T: 31,200  
B: 30,500  
I: 61,700

31,200 T  
30,500 B  
61,700 I 1 R

18 1276

MATRICULE: 65260  
JLN PETCA D U9190  
LOT ELEANOR  
12038160  
VILLE DE MONTREAL-APPROVISIONNEMENT ET I A 1  
A  
507 PLACE D'ARMES #1000  
MONTREAL, QC  
H2Y 2W8  
TYPE POSS OCCUP: T 1 S N D 91/08/24  
CAT IMP SCOLAIRE: S  
DATE D'INSCRIPTION AU RÔLE: 2,081

CODE: 1  
DATE D'ENTRÉE EN VIGUEUR: 92/01/01  
VALEUR: 16,600  
T: 16,600  
B: 0  
I: 16,600

F-2.1 204 3  
MONTANT: 16,600 T  
0 B  
16,600 I 2

18 1263 PA  
18 1263 PB  
E-06

UNITE D'EVALUATION ET PROPRIETAIRE

\*61 VALEUR

\*62 REPARTITION FISCALE

R01G D'EVALUATION (2.6.4)  
 Gouvernement du Québec  
 Ministère des Affaires municipales

\*00 CARACTERISTIQUES DE L'UNITE D'EVALUATION: J H2Z 2W8 - H LOGEMENTS - P AUTRES LOCALS - E ETAGES - T TYPE - C CLASSE - U UTILISATION  
 \*72 ADRESSE DE L'UNITE D'EVALUATION: 12038230  
 \*73 DONNEES DU RÔLE ANTERIEUR: U9190  
 \*75 NOM ET ADRESSE POSTALE DU PROPRIETAIRE: A NO COPROPRIETAIRE

CODES  
 1 - DÉPÔT OU RÔLE  
 2 - TENDE À JOUR  
 3 - BUREAU DE REV.  
 4 - COUR

1 immeuble 2 non-immeuble 3 emplacement 4 emplacement  
 5 destination 6 tar. imp. des ter. 7 tar. imp. des ter. 8 tar. imp. des ter. 9 tar. imp. des ter.  
 SCUACE LEGISLATIVE

MATRI- CULE 65260  
 J 1 N P E T 2 C A D U9190  
 LOT ELEANOR  
 12038230  
 VILLE DE MONTREAL-APPROVISIONNEMENT ET I A 1  
 507 PLACE D'ARMES #300 A  
 MONTREAL, QC  
 H2Y 2W8  
 F 29 P 29  
 TYPE PUSSE OCCUP T 1 S DATE D'INSCRIPTION AU RÔLE D 91/08/24

LOI	ARTICLE	BL PAR	MONTEANT	PA	IMP	RENT
			12,700	T		
			0	B		
F-2.1	204	3	12,700	I	2	
			0			
			12,700			

UNITE D'EVALUATION QUI PEUT ÊTRE ASSUJETTE À LA SURTAXE SUR LES TERRAINS VAGUES: V 805 U D Z

MATRI- CULE 65260  
 J 1 N P E T 2 C A D U9190  
 LOT ELEANOR  
 12038260  
 VILLE DE MONTREAL-APPROVISIONNEMENT ET I A 1  
 507 PLACE D'ARMES #300 A  
 MONTREAL, QC  
 H2Y 2W8  
 F 35 P 30  
 TYPE PUSSE OCCUP T 1 S DATE D'INSCRIPTION AU RÔLE D 91/08/24

LOI	ARTICLE	BL PAR	MONTEANT	PA	IMP	RENT
			25,800	T		
			0	B		
F-2.1	204	3	25,800	I	2	
			0			
			25,800			

UNITE D'EVALUATION QUI PEUT ÊTRE ASSUJETTE À LA SURTAXE SUR LES TERRAINS VAGUES: V 705 U D Z

MATRI- CULE 65260  
 J 1 N 3 P E 3 T 2 C 5 A D1880 U1000  
 417-423 DE LA MONTAGNE  
 12038280  
 COTE ANDRE A 1  
 6325 DE REPENTIGNY A  
 MONTREAL, QC  
 HIM 2H1  
 F P  
 TYPE PUSSE OCCUP T 1 S I DATE D'INSCRIPTION AU RÔLE D 91/08/24

LOI	ARTICLE	BL PAR	MONTEANT	PA	IMP	RENT
			37,900	T		
			55,700	B		
			93,600	I	1 R	
			37,900			
			55,700			
			93,600			

UNITE D'EVALUATION QUI PEUT ÊTRE ASSUJETTE À LA SURTAXE SUR LES TERRAINS VAGUES: V 805 U D Z

MATRI- CULE 65260  
 J 1 N 6 P E 3 T 1 C 6 A D1930 U1000  
 375 DE LA MONTAGNE  
 12038300  
 SAVOIE LORENZO A 1  
 SAVOIE EDGAR A 2  
 1275 BARRE  
 MONTREAL, QC  
 H3C 1N1  
 F P  
 TYPE PUSSE OCCUP T 1 S I DATE D'INSCRIPTION AU RÔLE D 91/08/24

LOI	ARTICLE	BL PAR	MONTEANT	PA	IMP	RENT
			46,800	T		
			79,400	B		
			126,200	I	1 R	
			46,800			
			79,400			
			126,200			

UNITE D'EVALUATION QUI PEUT ÊTRE ASSUJETTE À LA SURTAXE SUR LES TERRAINS VAGUES: V 805 U D Z

18 1263 2

E-06

18 1263 1

E-06

18 P1270

10 P1270

18 P1271

18 P1271

UNITÉ D'ÉVALUATION ET PROPRIÉTAIRE

\*61 VALEUR

\*62 RÉPARTITION FISCALE

NOÛVEAU  
D'ÉVALUATION (2.6.4)  
Gouvernement du Québec  
Ministère des  
Affaires municipales

\*60 CARACTÉRISTIQUES DE L'UNITÉ D'ÉVALUATION: J - JOUR À JOUR - N - NORMES - P - ADRESSE LOCALE - E - ÉTAGES - F - TYPE - C - CLASSE - U - UTILISATION  
\*72 ADRESSE DE L'UNITÉ D'ÉVALUATION \*73 DONNÉES DU PÔLE ANTENNE FM \*75 NOM ET ADRESSE POSTALE DU PROPRIÉTAIRE - A - NO COORDONNÉES  
\*79 TERRAIN: FRONT - PROFONDEUR - SUPERFICIE - V - UNITÉ DE VOLUME - U - UTILISATION OPTIMALE OU PROBABLE - D - ZONAGE AGRICOLE - Z - SUPERFICIE ZONÉE

1 - DÉPÔT DU RÔLE  
2 - TENUE À JOUR  
3 - BUREAU DE REV  
4 - COUR

5 - IMPÔTABLE  
6 - NON IMPÔTABLE  
7 - ÉVALUÉ  
8 - NON ÉVALUÉ

1 - 2 - 3 - 4 - 5 - 6 - 7 - 8 - 9 - 10 - 11 - 12 - 13 - 14 - 15 - 16 - 17 - 18 - 19 - 20 - 21 - 22 - 23 - 24 - 25 - 26 - 27 - 28 - 29 - 30 - 31 - 32 - 33 - 34 - 35 - 36 - 37 - 38 - 39 - 40 - 41 - 42 - 43 - 44 - 45 - 46 - 47 - 48 - 49 - 50 - 51 - 52 - 53 - 54 - 55 - 56 - 57 - 58 - 59 - 60 - 61 - 62 - 63 - 64 - 65 - 66 - 67 - 68 - 69 - 70 - 71 - 72 - 73 - 74 - 75 - 76 - 77 - 78 - 79 - 80 - 81 - 82 - 83 - 84 - 85 - 86 - 87 - 88 - 89 - 90 - 91 - 92 - 93 - 94 - 95 - 96 - 97 - 98 - 99 - 100

MATRI-  
CULE  
65260  
J 1 N P E T l c A D U 9130  
LOT DE LA MONTAGNE  
12038400  
CORPORATION DE GESTION IMPERIAL IMPERIAL A 1  
5490 ROYALMOUNT #102  
MONT-ROYAL, QC  
H4P 1H7  
F 96 P S 8,093

CODES	DATE D'ENTRÉE EN VIGUEUR	VALEUR	MONTANT	PA	IMP
1	92/01/01	121,400	121,400	T	
		0	0	B	
		121,400	121,400	I	6 V
		0	0		
		121,400			

18 P1279

MATRI-  
CULE  
65260  
J 1 N P E T l c A D U 9110  
LOT DE LA MONTAGNE  
12038600  
INVESTISSEMENTS MODEYS INC A 1  
455 ST-ANTOINE O #L1  
MONTREAL, QC  
H2Z 1J1  
F 51 P S 4,548

CODES	DATE D'ENTRÉE EN VIGUEUR	VALEUR	MONTANT	PA	IMP
1	92/01/01	68,200	68,200	T	
		0	0	B	
		68,200	68,200	I	6 V
		0	0		
		68,200			

18 1370

MATRI-  
CULE  
65260  
J 1 N P E T l c A D U 9130  
LOT DE LA MONTAGNE  
12038700  
LANBRINOS JOHN A 1  
1080 MONTEPELLIER  
ST-LAURENT, QC  
H4L 4R2  
F 56 P S 4,934

CODES	DATE D'ENTRÉE EN VIGUEUR	VALEUR	MONTANT	PA	IMP
1	92/01/01	74,000	74,000	T	
		0	0	B	
		74,000	74,000	I	6 V
		0	0		
		74,000			

18 1369

MATRI-  
CULE  
65260  
J 1 N P E T l c 5 A D1989 U 6400  
245 DE LA MONTAGNE  
12039525  
CIE DE CARROSSERIE ET DE RADIATEUR ROYAL A 1  
245 DE LA MONTAGNE  
MONTREAL, QC  
H3C 2A6  
F 85 P S 6,650

CODES	DATE D'ENTRÉE EN VIGUEUR	VALEUR	MONTANT	PA	IMP
1	92/01/01	99,700	99,700	T	
		250,100	250,100	B	
		349,800	349,800	I	1 C
		99,700			
		250,100			
		349,800			

18 1426

UNITÉ D'ÉVALUATION ET PROPRIÉTAIRE

\*61 VALEUR

\*62 REPARTITION FISCALE

RÔLE D'ÉVALUATION (2.6.4)  
 Gouvernement du Québec  
 Ministère des  
 Affaires municipales

72 CARACTÈRES SIGNIFIÉS DE L'UNITÉ D'ÉVALUATION: J - IMMEUBLE - N - LOGEMENTS - P - AUTRES LOGEMENTS - E - ETAGES - T - TYPE - C - CLASSE - U - UTILISATION  
 73 ADRESSE DE L'UNITÉ D'ÉVALUATION: 73 DONNÉES DU RÔLE ANTERIEUR: 75 NOM ET ADRESSE POSTALE DU PROPRIÉTAIRE - A - AUPROPRIÉTAIRE  
 78 JÉRÉMIAN FROST - PROFONDEUR - S - PENTE - V - UNITÉ DE VISE - H - UTILISATION OPTIMALE DU PROBAB. F - U - ZONAGE AGRICOLE - Z - SUPERFICIE COUVERTE

MATRI-  
 CULE  
 65260 0038-09-6618-4-000-0000  
 J I N P E T C A D U9120  
 LOT DE LA MONTAGNE  
 12039701  
 CIE DE CARROSSERIE ET DE RADIATEUR ROYALE A 1  
 245 DE LA MONTAGNE A  
 MONTREAL, QC  
 H3C 2A6  
 F 138 P 96  
 T 1 S N D 91/08/24  
 S 13,233

CODES	DATE D'ENTRÉE EN VIGUEUR	SOURCE LÉGISLATIVE			MONTANT	P1	IMP
		L01	ABÉCÔLE	AI - PPA			
1	92/01/01				198,500	T	
VALEUR							
T	198,500				0	B	
B	0				198,500	I	6 V
I	198,500						

MATRI-  
 CULE  
 65260  
 J I N 2 P E T C A D U1000  
 213-215 DE LA MONTAGNE  
 12040000  
 COTE GAETAN MOIZE A 1  
 3950 HOTEL DE VILLE A  
 MONTREAL, QC  
 H2W 2G7  
 F 43 P 82  
 T 1 S I D 91/08/24  
 S 2,172

CODES	DATE D'ENTRÉE EN VIGUEUR	SOURCE LÉGISLATIVE			MONTANT	P1	IMP
		L01	ABÉCÔLE	AI - PPA			
1	92/01/01				32,600	T	
VALEUR							
T	32,600				33,900	B	
B	33,900				66,500	I	1 R
I	66,500						

MATRI-  
 CULE  
 65260  
 J I N 2 P E T C A D U1000  
 209-211 DE LA MONTAGNE  
 12040050  
 COTE GAETAN MOIZE A 1  
 3950 HOTEL DE VILLE A  
 MONTREAL, QC  
 H2W 2G7  
 F 19 P 72  
 T 1 S I D 91/08/24  
 S 1,266

CODES	DATE D'ENTRÉE EN VIGUEUR	SOURCE LÉGISLATIVE			MONTANT	P1	IMP
		L01	ABÉCÔLE	AI - PPA			
1	92/01/01				19,000	T	
VALEUR							
T	19,000				33,900	B	
B	33,900				52,900	I	1 R
I	52,900						

MATRI-  
 CULE  
 65260  
 J I N 2 P E T C A D U1000  
 205-207 DE LA MONTAGNE  
 12040100  
 DESLANDES GEATAN A 1  
 201A DE LA MONTAGNE A  
 MONTREAL, QC  
 H3C 2A6  
 F 18 P 65  
 T 1 S I D 91/08/24  
 S 1,137

CODES	DATE D'ENTRÉE EN VIGUEUR	SOURCE LÉGISLATIVE			MONTANT	P1	IMP
		L01	ABÉCÔLE	AI - PPA			
1	92/01/01				17,100	T	
VALEUR							
T	17,100				33,900	B	
B	33,900				51,000	I	1 R
I	51,000						



**UNITÉ D'ÉVALUATION ET PROPRIÉTAIRE**

**\*61 VALEUR**

**\*62 RÉPARTITION FISCALE**

ROLES D'ÉVALUATION (2.6.4)  
 Gouvernement du Québec  
 Ministère des Affaires municipales

100 CARACTÉRISTIQUES DE L'UNITÉ D'ÉVALUATION: J MISE À JOUR - N LOGEMENTS - P AVENUS LOCAUX - F ÉTAGES - T TYPE - C CLASSE - U UTILISATION  
 72 ADRESSE DE L'UNITÉ D'ÉVALUATION 73 CORNÉES DU RÔLE INTERIEUR 75 NOM ET ADRESSE POSTALE DU PROPRIÉTAIRE - A NO COPROPRIÉTAIRE  
 78 TERRAIN: FRONT - PROFONDEUR - SUPERFICIE - V UNITÉ DE SOLS - U UTILISATION OPTIMALE OU PROBABLE - B ZONAGE PERMIS - Z SUPERFICIE MINIE

1 - DÉPÔT DU RÔLE  
 2 - TENUE À JOUR  
 3 - BUREAU DE REV  
 4 - COUR

1 - 1<sup>ère</sup> catégorie  
 2 - 2<sup>ème</sup> catégorie  
 3 - 3<sup>ème</sup> catégorie  
 4 - 4<sup>ème</sup> catégorie  
 5 - 5<sup>ème</sup> catégorie  
 6 - 6<sup>ème</sup> catégorie  
 7 - 7<sup>ème</sup> catégorie  
 8 - 8<sup>ème</sup> catégorie  
 9 - 9<sup>ème</sup> catégorie  
 10 - 10<sup>ème</sup> catégorie

MATRICULE: 65260  
 J 1 N 3 P E T C A D U1000  
 201A-203 DE LA MONTAGNE  
 12040150  
 DESLANDES GAETAN  
 A 1  
 A  
 201A DE LA MONTAGNE  
 MONTREAL, QC  
 DESLANDES, PATRICK G  
 H3C 2A6  
 F 27 P 58  
 T 1 S I D 91/08/24  
 S 1,445

CODES	DATE D'ENTRÉE EN VIGUEUR	VALEUR
1	92/01/01	
T		21,700
B		40,600
I		62,300

SOURCE LEGISLATIVE	LOI	ARTICLE	AL-PAR	MONTANT	PA	IMP
				21,700	T	
				40,600	B	
				62,300	I	1 R

18 1423 16

MATRICULE: 65260  
 J 1 N 2 P E T C A D U1000  
 197-199 DE LA MONTAGNE  
 12040200  
 FILLION JOSE  
 MA CIL GILLES  
 A 1  
 A 2  
 197 DE LA MONTAGNE  
 MONTREAL, QC  
 H3C 2A6  
 F 19 P 48  
 T 1 S I D 91/08/24  
 S 824

CODES	DATE D'ENTRÉE EN VIGUEUR	VALEUR
1	92/01/01	
T		12,400
B		33,900
I		46,300

SOURCE LEGISLATIVE	LOI	ARTICLE	AL-PAR	MONTANT	PA	IMP
				12,400	T	
				33,900	B	
				46,300	I	1 R

18 1423 17

MATRICULE: 65260  
 J 1 N 2 P E T C A D U1000  
 193-195 DE LA MONTAGNE  
 12040250  
 COTE GAETAN MOIZE  
 A 1  
 A  
 3950 HOTEL DE VILLE  
 MONTREAL, QC  
 H2W 2G7  
 F 19 P 42  
 T 1 S I D 91/08/24  
 S 779

CODES	DATE D'ENTRÉE EN VIGUEUR	VALEUR
1	92/01/01	
T		11,700
B		33,900
I		45,600

SOURCE LEGISLATIVE	LOI	ARTICLE	AL-PAR	MONTANT	PA	IMP
				11,700	T	
				33,900	B	
				45,600	I	1 R

18 1423 18

MATRICULE: 65260  
 J 1 N 4 P E 2 T 1 C 6 A D1875 U1000  
 187-191 DE LA MONTAGNE  
 12040800  
 COOPERATIVE D HABITATION STE ANNE MONTRE  
 A 1  
 A  
 185 DE LA MONTAGNE #2  
 MONTREAL, QC  
 H3C 2A6  
 F 47 P 96  
 T 1 S N D 91/08/24  
 S 4,267

CODES	DATE D'ENTRÉE EN VIGUEUR	VALEUR
1	92/01/01	
T		64,000
B		59,700
I		123,700

SOURCE LEGISLATIVE	LOI	ARTICLE	AL-PAR	MONTANT	PA	IMP
				64,000	T	
				59,700	B	
				123,700	I	1 R

18 P1422

**UNITE D'ÉVALUATION ET PROPRIÉTAIRE**

**\*61 VALEUR**

**\*62 RÉPARTITION FISCALE**

4016  
D'ÉVALUATION (2.6.4)  
Gouvernement du Québec  
Ministère des  
Affaires municipales

\*00 CARACTÉRISTIQUES DE L'UNITE D'ÉVALUATION - J V SE A JOUR - N LOGEMENTS - P AUTRES LOGIS - E ÉTAGES - T TYPE - C CLASSE - U UTILISATION  
\*72 ADRESSE DE L'UNITE D'ÉVALUATION \*73 RENVOI DE QUARTIER ANTERIEUR \*75 NOM ET ADRESSE FISCALE DU PROPRIÉTAIRE - A NO D'UN PROPRIÉTAIRE  
\*79 TERRAIN FISCAL - P PROMOTEUR - S PARTIE - Y UNITE DE VOS - U UTILISATION OPTIMISÉE OU PROBABLE - D ZONAGE AGRICOLE - Z SURFACE FISCALE

1 - DÉPOT DU RÔLE  
2 - TENDE A JOUR  
3 - BUREAU DE REV  
4 - COUR

1 - Terrains  
2 - Immeubles  
3 - Exempté agricole  
4 - Exempté golf  
5 - Immeubles  
6 - Terrains de loisir  
7 - Terrains de loisir  
8 - Terrains de loisir

SOURCE LEGISLATIVE  
LOI ARTICLES AT-PAR

MONTANT PA IMP

MATRI-  
CULE  
65260  
J 1 N 5 P E 3 T 1 C 5 A D1885 U 1000  
181-185 DE LA MONTAGNE  
12040900  
COOPERATIVE D HABITATION STE ANNE MONTRE A 1  
185 DE LA MONTAGNE #2 A  
MONTREAL, QC

H3C 2A6  
47 P 96  
TYPE POSS. OCCUP. CAT. IMP. SOCIAIRE DATE D'INSCRIPTION AU RÔLE  
T 1 S N D 91/08/24  
S 4,455

CODES	DATE D'ENTRÉE EN VIGUEUR	VALEUR	MONTANT	PA	IMP
1	92/01/01		56,800	T	
			77,100	B	
			143,900	I	I R
T		66,800			
B		77,100			
		143,900			

UNITE D'ÉVALUATION QUI PEUT ÊTRE ASSUJETTIE À LA SURTAXE SUR LES TERRAINS VAGUES  
PARTIE  
A - IMMEUBLE  
1 - TERRAIN B - BÂTIMENT C - IMMEUBLE

v 805 U D Z

18 P1422

MATRI-  
CULE  
65260  
J 1 N 5 P E T C 7 A D1871 U 1080  
167-175 DE LA MONTAGNE  
12041025  
LAMBRINOS LOUIS A 1  
1080 MONTEPELLIER A  
ST-LAURENT, QC

H4L 4R2  
74 P 84  
TYPE POSS. OCCUP. CAT. IMP. SOCIAIRE DATE D'INSCRIPTION AU RÔLE  
T 1 S I D 91/08/24  
S 6,740

CODES	DATE D'ENTRÉE EN VIGUEUR	VALEUR	MONTANT	PA	IMP
1	92/01/01		101,100	T	
			110,400	B	
			211,500	I	I S
T		101,100			
B		110,400			
		211,500			

UNITE D'ÉVALUATION QUI PEUT ÊTRE ASSUJETTIE À LA SURTAXE SUR LES TERRAINS VAGUES  
PARTIE  
A - IMMEUBLE  
1 - TERRAIN B - BÂTIMENT C - IMMEUBLE

v 805 U D Z

18 P1421

MATRI-  
CULE  
65260  
J 1 N P E T C A D U 9110  
LOT DE LA MONTAGNE  
12041050  
LES IMMEUBLES RAYMOND ROBERT INC A 1  
8620 SAN FRANCISCO A  
BROSSARD, QC

J4K 1T3  
65 P 12  
TYPE POSS. OCCUP. CAT. IMP. SOCIAIRE DATE D'INSCRIPTION AU RÔLE  
T 1 S N D 91/08/24  
S 419

CODES	DATE D'ENTRÉE EN VIGUEUR	VALEUR	MONTANT	PA	IMP
1	92/01/01		6,300	T	
			0	B	
			6,300	I	6 V
T		6,300			
B		0			
		6,300			

UNITE D'ÉVALUATION QUI PEUT ÊTRE ASSUJETTIE À LA SURTAXE SUR LES TERRAINS VAGUES  
PARTIE  
A - IMMEUBLE  
1 - TERRAIN B - BÂTIMENT C - IMMEUBLE

v 805 U D Z

18 P1421

MATRI-  
CULE  
65260  
J 1 N 2 P E T C A D U 1080  
161-165 DE LA MONTAGNE  
12041100  
LAMBRINOS LOUIS A 1  
1080 MONTEPELLIER A  
ST-LAURENT, QC

H4L 4R2  
44 P 64  
TYPE POSS. OCCUP. CAT. IMP. SOCIAIRE DATE D'INSCRIPTION AU RÔLE  
T 1 S I D 91/08/24  
S 3,080

CODES	DATE D'ENTRÉE EN VIGUEUR	VALEUR	MONTANT	PA	IMP
1	92/01/01		46,200	T	
			103,300	B	
			149,500	I	I S
T		46,200			
B		103,300			
		149,500			

UNITE D'ÉVALUATION QUI PEUT ÊTRE ASSUJETTIE À LA SURTAXE SUR LES TERRAINS VAGUES  
PARTIE  
A - IMMEUBLE  
1 - TERRAIN B - BÂTIMENT C - IMMEUBLE

v 805 U D Z

18 P1420

UNITÉ D'ÉVALUATION ET PROPRIÉTAIRE

\*61 VALEUR

\*62 RÉPARTITION FISCALE

ROLE D'ÉVALUATION (2.6.4)

Gouvernement du Québec  
Ministère des  
Affaires municipales

\*08 CARACTÉRISTIQUES DE L'UNITÉ D'ÉVALUATION: J - ROSE À JOUR - N - LOGEMENTS - P - AUTRES LOGIS - E - CENTRES - T - TYPE - C - CLASSE - U - UTILISATION  
\*72 ADRESSE DE L'UNITÉ D'ÉVALUATION: \*73 DONNÉES DU RÔLE ANTÉRIEUR - \*75 NOM ET ADRESSE POSTALE DU PROPRIÉTAIRE - A - NO D'IMPRIEMENT  
\*79 LOCALITÉ: FRONT - PROFONDEUR - SUPERFICIE - V - UNITÉ DE VINS - U - UTILISATION OPTIMALE OU PROBABLE - D - ZONAGE AGRICOLE - 2 - DIMENSION ZONÉE

1 - DÉPÔT DU RÔLE  
2 - TENUE À JOUR  
3 - BUREAU DE REV  
4 - COUR

1 - IMPÔT  
2 - AUTRE IMPÔT  
3 - ÉVALUATION  
4 - ÉVALUATION  
5 - PARTI  
6 - PARTI  
7 - PARTI  
8 - PARTI  
9 - PARTI  
10 - PARTI

MATRI- 65260  
CULE  
J IN P E T C A D U9190  
LOT DE LA MONTAGNE  
12041700  
VILLE DE MONTREAL-APPROVISIONNEMENT ET I A 1  
A  
507 PLACE D'ARMES #300  
MONTREAL, QC  
H2Y 2W8  
TYPE POSS OCCUP T I S  
CAT MAP DECLARE  
DATE D'INSCRIPTION AU RÔLE D 91/08/24  
F P S 62,610

CODE	DATE D'ENTRÉE EN VIGUEUR	VALEUR
1	92/01/01	704,400
T		704,400
B		0
i		704,400

SOURCE LEGISLATIVE			MONTANT		PS	OSP
LOI	ARTICLE	AL-PAR				
F-2.1	204	3	704,400		T	
			0		B	
			704,400		I	2

UNITÉ D'ÉVALUATION QUI PEUT ÊTRE ASSUJETTIE À LA SURTAXE SUR LES TERRAINS VAGABES  
PARTIE D'IMMÉDIATE  
U D Z

18 P1400  
18 P1400  
E-06

MATRI- 65260  
CULE  
J IN P E T C A D U9190  
LOT DE LA MONTAGNE  
12041800  
VILLE DE MONTREAL-APPROVISIONNEMENT ET I A 1  
A  
507 PLACE D'ARMES #300  
MONTREAL, QC  
H2Y 2W8  
TYPE POSS OCCUP T I S  
CAT MAP DECLARE  
DATE D'INSCRIPTION AU RÔLE D 91/08/24  
F P S 22,090

CODE	DATE D'ENTRÉE EN VIGUEUR	VALEUR
1	92/01/01	331,300
T		331,300
B		0
i		331,300

SOURCE LEGISLATIVE			MONTANT		PS	OSP
LOI	ARTICLE	AL-PAR				
F-2.1	204	3	331,300		T	
			0		B	
			331,300		I	2

UNITÉ D'ÉVALUATION QUI PEUT ÊTRE ASSUJETTIE À LA SURTAXE SUR LES TERRAINS VAGABES  
PARTIE D'IMMÉDIATE  
U D Z

18 P1400  
E-06

MATRI- 65260  
CULE  
J IN P E T C A D U5010  
248 DE LA MONTAGNE  
12041900  
MC CORD STREET SITES LTD A 1  
A  
1310 OTTAWA  
MONTREAL, QC  
H3C 1S7  
TYPE POSS OCCUP T I S  
CAT MAP DECLARE  
DATE D'INSCRIPTION AU RÔLE D 91/08/24  
F P S 100,471

CODE	DATE D'ENTRÉE EN VIGUEUR	VALEUR
1	92/01/01	1,130,300
T		1,130,300
B		1,265,300
i		2,395,600

SOURCE LEGISLATIVE			MONTANT		PS	OSP
LOI	ARTICLE	AL-PAR				
			1,130,300		T	
			1,265,300		B	
			2,395,600		I	1 C

UNITÉ D'ÉVALUATION QUI PEUT ÊTRE ASSUJETTIE À LA SURTAXE SUR LES TERRAINS VAGABES  
PARTIE D'IMMÉDIATE  
U D Z

18 1396  
18 1397  
18 1398  
18 1399

MATRI- 65260  
CULE  
J IN P E T C 5 A D1989 U6000  
280 DE LA MONTAGNE  
12042110  
LANHAN HOLDINGS INC A 1  
A  
280 DE LA MONTAGNE  
MONTREAL, QC  
H3C 2B1  
TYPE POSS OCCUP T I S  
CAT MAP DECLARE  
DATE D'INSCRIPTION AU RÔLE D 91/08/24  
F P S 14,796

CODE	DATE D'ENTRÉE EN VIGUEUR	VALEUR
1	92/01/01	221,900
T		221,900
B		1,110,200
i		1,332,100

SOURCE LEGISLATIVE			MONTANT		PS	OSP
LOI	ARTICLE	AL-PAR				
			221,900		T	
			1,110,200		B	
			1,332,100		I	1 C

UNITÉ D'ÉVALUATION QUI PEUT ÊTRE ASSUJETTIE À LA SURTAXE SUR LES TERRAINS VAGABES  
PARTIE D'IMMÉDIATE  
U D Z

18 1375  
18 1374  
18 1377

**UNITÉ D'ÉVALUATION ET PROPRIÉTAIRE**

**\*61 VALEUR**

**\*62 RÉPARTITION FISCALE**

1992  
D'ÉVALUATION (2.8.4)  
Gouvernement du Québec  
Ministère des  
Affaires municipales

00 01 02 03 04 05 06 07 08 09 10 11 12 13 14 15 16 17 18 19 20 21 22 23 24 25 26 27 28 29 30 31 32 33 34 35 36 37 38 39 40 41 42 43 44 45 46 47 48 49 50 51 52 53 54 55 56 57 58 59 60 61 62 63 64 65 66 67 68 69 70 71 72 73 74 75 76 77 78 79 80 81 82 83 84 85 86 87 88 89 90 91 92 93 94 95 96 97 98 99 00

01 MATRI- CULE 65260  
J 1 N P E T C A D U 5010  
300 DE LA MONTAGNE  
12042200  
777316 ONTARIO INC  
A 1  
A  
295 THE WEST MALL 7TH FLOOR  
ETOBICOKE, ON  
PELHAM REALTY LTD A/S HYDE HOUGHTON  
M9C 4Z4  
TYPE POSSESSION OCCUP T 1 S N D 91/08/24  
CAT IMP SCOLAIRE A  
DATE D'INSCRIPTION AU RÔLE M 8,651

CODES	1 - DÉPÔT DU RÔLE	2 - TENUE À JOUR	3 - BUREAU DE REV	4 - COUR
1	92/01/01			
VALEUR				
T	129,800			
B	214,500			
I	344,300			

SOURCE LEGISLATIVE			MONTANT	PA	IMP
10	ARTICLE	AL-PAR			
			129,800	T	
			214,500	B	
			344,300	I	1 C

UNITÉ D'ÉVALUATION QUI PEUT ÊTRE ASSUJETTIE À LA SURTAXE SUR LES TERRAINS VAGUES  
PARTIE D'IMMEUBLE ET TERRAIN BÂTIMENT IMMEUBLE  
V 805 U D Z

01 MATRI- CULE 65260  
J 1 N P E T C A D U 4600  
422 DE LA MONTAGNE  
12042500  
CARMEN-GREENBERG STELLA  
JASLOW-GREENBERG ANN  
8970 BD ST-LAURENT  
MONTREAL, QC  
INVESTISSEMENTS MG  
H2N 1M7  
TYPE POSSESSION OCCUP T 1 S N D 91/08/24  
CAT IMP SCOLAIRE A  
DATE D'INSCRIPTION AU RÔLE M 6,134

CODE	DATE D'ENTRÉE EN VIGUEUR
1	92/01/01
VALEUR	
T	42,900
B	9,400
I	52,300

SOURCE LEGISLATIVE			MONTANT	PA	IMP
10	ARTICLE	AL-PAR			
			42,900	T	
			9,400	B	
			52,300	I	1 C

UNITÉ D'ÉVALUATION QUI PEUT ÊTRE ASSUJETTIE À LA SURTAXE SUR LES TERRAINS VAGUES  
PARTIE D'IMMEUBLE ET TERRAIN BÂTIMENT IMMEUBLE  
V 802 U D Z

01 MATRI- CULE 65260  
J 1 N P E T C A D U 2600  
1725 BASIN  
12042750  
CONTINENTAL SALVAGE COMPANY 1969 QUEBEC  
A 1  
A  
478 MC GILL  
MONTREAL, QC  
H2Y 2H2  
TYPE POSSESSION OCCUP T 1 S N D 91/08/24  
CAT IMP SCOLAIRE A  
DATE D'INSCRIPTION AU RÔLE M 13,170

CODE	DATE D'ENTRÉE EN VIGUEUR
1	92/01/01
VALEUR	
T	92,200
B	359,000
I	451,200

SOURCE LEGISLATIVE			MONTANT	PA	IMP
10	ARTICLE	AL-PAR			
			92,200	T	
			359,000	B	
			451,200	I	1 C

UNITÉ D'ÉVALUATION QUI PEUT ÊTRE ASSUJETTIE À LA SURTAXE SUR LES TERRAINS VAGUES  
PARTIE D'IMMEUBLE ET TERRAIN BÂTIMENT IMMEUBLE  
V 802 U D Z

01 MATRI- CULE 65260  
J 1 N P E T C A D U 5010  
1712-1810 BASIN  
12042770  
KERN MHAHI P  
A 1  
A  
2235 BARCLAY AV  
MONTREAL, QC  
H3S 1J4  
TYPE POSSESSION OCCUP T 1 S N D 91/08/24  
CAT IMP SCOLAIRE A  
DATE D'INSCRIPTION AU RÔLE M 46,961

CODE	DATE D'ENTRÉE EN VIGUEUR
1	92/01/01
VALEUR	
T	563,500
B	135,100
I	698,600

SOURCE LEGISLATIVE			MONTANT	PA	IMP
10	ARTICLE	AL-PAR			
			563,500	T	
			135,100	B	
			698,600	I	1 C

UNITÉ D'ÉVALUATION QUI PEUT ÊTRE ASSUJETTIE À LA SURTAXE SUR LES TERRAINS VAGUES  
PARTIE D'IMMEUBLE ET TERRAIN BÂTIMENT IMMEUBLE  
V 805 U D Z

UNITÉ D'ÉVALUATION ET PROPRIÉTAIRE

\*61 VALEUR

\*62 RÉPARTITION FISCALE

PROG. D'ÉVALUATION (2.6.4)

Gouvernement du Québec  
Ministère des  
Affaires municipales

\*00 CARACTÉRISTIQUES DE L'UNITÉ D'ÉVALUATION: J MISE À JOUR - N LOGEMENTS - P AUTRES LOCAUX - E ÉTAGES - T TYPE - C CLASSE - U UTILISATION  
\*72 ADRESSE DE L'UNITÉ D'ÉVALUATION: \*73 DONNÉES DU RÔLE ANTÉRIEUR: \*75 NOM ET ADRESSE POSTALE DU PROPRIÉTAIRE - A NOUVEAU PROPRIÉTAIRE

MATRI-  
CULE  
65260  
J L N P E T C A D U4200  
1333-1337 OLIER  
12043955  
REMON GILLES  
A I  
A  
1344 BASIN  
MONTREAL, QC  
H3C 1W2  
TYPE POSS OCCUP: T L S I  
CAT. IMP. SCOLAIRE: S  
DATE D'INSCRIPTION AU RÔLE: D 91/08/24  
V 805 U D Z

CODE	DATE D'ENTRÉE EN VIGUEUR	VALEUR	LIQ.	ARTICLE	AL. PAR.	MONTANT	P.T.	IMP.	CL.
1	92/01/01					53,700	T		
		53,700				137,000	B		
		137,000				190,700	I	1	C

18 P1408  
18 P1407

MATRI-  
CULE  
65260  
J L N P E T C A D U2000  
1306 BASIN  
12043970  
SEGUIN MACHINERIE LTEE  
A I  
A  
1306 BASIN  
MONTREAL, QC  
H3C 1W2  
TYPE POSS OCCUP: T L S N  
CAT. IMP. SCOLAIRE: S  
DATE D'INSCRIPTION AU RÔLE: D 91/08/24  
V 805 U D Z

CODE	DATE D'ENTRÉE EN VIGUEUR	VALEUR	LIQ.	ARTICLE	AL. PAR.	MONTANT	P.T.	IMP.	CL.
1	92/01/01					336,100	T		
		336,100				336,700	B		
		336,700				672,800	I	1	C

18 1987

MATRI-  
CULE  
65260  
J L N P E T C A D U9190  
LOT OLIER  
12044000  
VILLE DE MONTREAL-APPROVISIONNEMENT ET I  
A I  
A  
507 PLACE D'ARMES #300  
MONTREAL, QC  
H2Y 2W8  
TYPE POSS OCCUP: T L S  
CAT. IMP. SCOLAIRE: S  
DATE D'INSCRIPTION AU RÔLE: D 91/08/24  
V 805 U D Z

CODE	DATE D'ENTRÉE EN VIGUEUR	VALEUR	LIQ.	ARTICLE	AL. PAR.	MONTANT	P.T.	IMP.	CL.
1	92/01/01					736,100	T		
		736,100	F-2.1	204	3	0	B		
		0				736,100	I	2	
		736,100							

18 1409  
E-05

MATRI-  
CULE  
65260  
J L N P E T C A D U9130  
LOT DU SEMINAIRE  
12044100  
COMPAGNIE ASBESTOS COVERING LTEE  
A I  
A  
108 CAR GALLERY  
MONTREAL, QC  
H3C 3R3  
TYPE POSS OCCUP: T E S N  
CAT. IMP. SCOLAIRE: S  
DATE D'INSCRIPTION AU RÔLE: D 91/08/24  
V 805 U D Z

CODE	DATE D'ENTRÉE EN VIGUEUR	VALEUR	LIQ.	ARTICLE	AL. PAR.	MONTANT	P.T.	IMP.	CL.
1	92/01/01					86,400	T		
		86,400				0	B		
		0				86,400	I	9	C
		86,400							

18 1410  
18 P1411



UNITÉ D'ÉVALUATION ET PROPRIÉTAIRE

\*61 Valeur

\*62 REPARTITION FISCALE

MOIS D'ÉVALUATION (2.6.4)

06 CARACTÉRISTIQUES DE L'UNITÉ D'ÉVALUATION: J ANSE A JOUR - N LOGEMENTS - P AUTRES LOCALS - E FRAGES - T TYPE - D CLASSE - U UTILISATION  
 72 ADRESSE DE L'UNITÉ D'ÉVALUATION 73 DONNÉES DU RÔLE ANTERIEUR 75 NOUVEAU LOGEMENT POSTALE DU PROPRIÉTAIRE - A N° DE COPROPRIÉTAIRE  
 79 TERRAIN: FRONT - PROFONDEUR - SUPERFICIE - V UNITÉ DE VOIS - U UTILISATION D'ORIGINE LIQUIDE - D DOMAGE - GRILLE - Z SUPERFICIE ZONÉE

1 - DÉPÔT DU RÔLE  
 2 - TENUE A JOUR  
 3 - BUREAU DE REV  
 4 - COUR

1 impôt 2 autres impôts 3 autres impôts 4 autres impôts 5 autres impôts 6 autres impôts 7 autres impôts 8 autres impôts 9 autres impôts  
 SOURCE LÉGISLATIVE: LOI ARTICLE AL PAR

Gouvernement du Québec  
 Ministère des  
 Affaires municipales

MATRI-  
 CULE  
 65260  
 J N P E T C A D U 2000  
 301 ST-THOMAS  
 12044700  
 160902 CANADA INC  
 A 1  
 A  
 759 CARRE VICTORIA  
 MONTREAL, QC  
 H2Y 2J7  
 F P S 82,962

CODE DATE D'ENTRÉE EN VIGUEUR  
 1 92/01/01  
 VALEUR  
 T 1,244,400  
 B 1,496,300  
 I 2,740,700

MONTANT  
 1,244,400 T  
 1,496,300 B  
 2,740,700 I 1 C

18 P1383  
 18 1382  
 18 1384  
 18 1381  
 18 1380  
 18 1379  
 18 1378

MATRI-  
 CULE  
 65260  
 J N P E T C A D U 9110  
 LOT BARRE  
 12044900  
 ROCH-VANIER MONIQUE  
 ALTARASE COLETTE  
 3488 COTE DES NEIGES #706  
 MONTREAL, QC  
 H3H 2M6  
 F 58 P 43 S 2,124

CODE DATE D'ENTRÉE EN VIGUEUR  
 1 92/01/01  
 VALEUR  
 T 31,900  
 B 0  
 I 31,900

31,900 T  
 0 B  
 31,900 I 6 V

18 1275

MATRI-  
 CULE  
 65260  
 J N P E T C A U  
 12044900  
 DERENNE JEAN A  
 A 3  
 A  
 H3C 2M6  
 F 58 P 43 S 2,124

CODE DATE D'ENTRÉE EN VIGUEUR  
 1 92/01/01  
 VALEUR  
 T  
 B  
 I

MATRI-  
 CULE  
 65260  
 J N 6 P E 3 T 1 C 6 A D1870 U1000  
 1244-1255 BARRE  
 12045000  
 SAVOIE LORENZO  
 SAVOIE EDGAR  
 1275 BARRE  
 MONTREAL, QC  
 H3C 1N1  
 F P S 4,692

CODE DATE D'ENTRÉE EN VIGUEUR  
 1 92/01/01  
 VALEUR  
 T 73,400  
 B 81,300  
 I 154,700

73,400 T  
 81,300 B  
 154,700 I 1 R

18 1274

**UNITE D'EVALUATION ET PROPRIETAIRE**

**\*61 VALEUR**

**\*62 REPARTITION FISCALE**

ROLE D'EVALUATION (2.6.4)

Gouvernement du Québec  
Ministère des Affaires municipales

'60 CARACTERISTIQUES DE L'UNITE D'EVALUATION: J MISE A JOUR - N LOGEMENTS - P AUTRES LOGES - E ETAGES - T TYPE - C CLASSE - U UTILISATION  
 '72 ADRESSE DE L'UNITE D'EVALUATION: '73 NOMS DES RÔLES ANTÉRIEURS '75 NOM ET ADRESSE PRÉSENT DU PROPRIÉTAIRE - A 300 COMPTES/CLASSE  
 '79 TERRAIN: F FOND - F FOND/DEVERS - S SUPERFICIE - V UNITÉ DE VOLS - U UTILISATION OPTIMALE OU PROBABLE - O ZONAGE AGRICOLE - Z SUPERFICIE UNITÉ

UNITE	PROPRIETAIRE	TYPE	CLASSE	UTILISATION	ADRESSE	NOM PROPRIETAIRE	DATE	VALEUR	REPARTITION FISCALE
65260	J 1 N 11 P E T C 5 A D1871 U1000				1260 BARRE 12045100	SAVOIE LORENZO SAVOIE EDGAR 399 DE LA MONTAGNE MONTREAL, QC	H3C 2B3 T 1 S I D 91/08/24	141,700 158,800 300,500	T B I 1 R
65260	J 1 N 5 P E 3 T 1 C 6 A D1870 U1000				1280 BARRE 12045200	SAVOIE LORENZO SAVOIE EDGAR 1275 BARRE MONTREAL, QC	H3C 1N1 T 1 S I D 91/08/24	73,600 70,600 144,200	T B I 1 R
65260	J 1 N 15 P E T C 6 A D1870 U1000				1290 BARRE 12045300	SAVOIE LORENZO SAVOIE EDGAR 1275 BARRE MONTREAL, QC	H3C 1N1 T 1 S I D 91/08/24	85,400 465,700 551,100	T B I 1 R
65260	J 1 N P E T C A D U3000				355 GUY 12045480	BARRE STREET REALTY COMPANY 6400-A ST-JACQUES O MONTREAL, QC	H4B 1T6 T 1 S N D 91/08/24	1,053,000 657,200 1,710,200	T B I 1 C

UNITE	PROPRIETAIRE	TYPE	CLASSE	UTILISATION	ADRESSE	NOM PROPRIETAIRE	DATE	VALEUR	REPARTITION FISCALE
65260	J 1 N 11 P E T C 5 A D1871 U1000				1260 BARRE 12045100	SAVOIE LORENZO SAVOIE EDGAR 399 DE LA MONTAGNE MONTREAL, QC	H3C 2B3 T 1 S I D 91/08/24	141,700 158,800 300,500	T B I 1 R
65260	J 1 N 5 P E 3 T 1 C 6 A D1870 U1000				1280 BARRE 12045200	SAVOIE LORENZO SAVOIE EDGAR 1275 BARRE MONTREAL, QC	H3C 1N1 T 1 S I D 91/08/24	73,600 70,600 144,200	T B I 1 R
65260	J 1 N 15 P E T C 6 A D1870 U1000				1290 BARRE 12045300	SAVOIE LORENZO SAVOIE EDGAR 1275 BARRE MONTREAL, QC	H3C 1N1 T 1 S I D 91/08/24	85,400 465,700 551,100	T B I 1 R
65260	J 1 N P E T C A D U3000				355 GUY 12045480	BARRE STREET REALTY COMPANY 6400-A ST-JACQUES O MONTREAL, QC	H4B 1T6 T 1 S N D 91/08/24	1,053,000 657,200 1,710,200	T B I 1 C

- 18 1273
- 18 1272
- 18 P1271
- 18 P1271
- 18 1206 P39
- 18 1206 P39
- 18 1206 P38
- 18 1206 P37
- 18 1206 P36
- 18 1206 P40
- 18 1206 41
- 18 1206 42
- 18 1206 43
- etc



UNITÉ D'ÉVALUATION ET PROPRIÉTAIRE

61 VALEUR

62 RÉPARTITION FISCALE

RÔLE D'ÉVALUATION (2.6.4)  
 Gouvernement du Québec  
 Ministère des  
 Affaires municipales

00 CARACTÉRISTIQUES DE L'UNITÉ D'ÉVALUATION - J MISE À JOUR - N LOGEMENTS - P AUTRES LOUÉS - E ÉTAGES - T TYPE - C CLASSE - U UTILISATION  
 72 ADRESSE DE L'UNITÉ D'ÉVALUATION \*73 NUMÉROS DU RÔLE ANTÉRIEUR \*78 NOM ET ADRESSE POSTALE DU PROPRIÉTAIRE - A DU PROPRIÉTAIRE  
 79 TENDRE FRONT - PROFONDEUR - SUPERFICIE - V UNITÉ DE VUE - U UTILISATION D'IMMEUBLE PROBABLE - D ZONAGE AGRICOLE - Z SUPERFICIE ZONÉE

1 - DÉPÔT DU RÔLE  
 2 - TENUE À JOUR  
 3 - BUREAU DE REV.  
 4 - CD/R

1 10 divisible 3 autres parcelles 3 parcelles 7 fait partie d'un terrain 9 fait partie d'un terrain  
 2 non divisible 4 autres parcelles 4 parcelles 8 fait partie d'un terrain 10 fait partie d'un terrain  
 SOURCE LEGISLATIVE  
 LOI ARTICLE AL PAR MONTANT PA IMP.

65260  
 J 1 N P E T C A D U 4200  
 425 GUY  
 12045550  
 REAL BROUSSEAU GROUPE IMMOBILIER INC A 1  
 6450 NOTRE-DAME O A  
 MONTREAL, QC  
 H4C 1V4  
 T 1 S D 91/08/24  
 F P S 26,351

CODE DATE D'ENTRÉE EN VIGUEUR  
 1 92/01/01  
 VALEUR  
 T 395,300  
 B 2,076,900  
 I 2,472,200

LOI	ARTICLE	AL	PAR	MONTANT	PA	IMP.
				395,300	T	
				2,076,900	B	
				2,472,200	I	1 C

- 18 1208 19
- 18 1206 18
- 18 1205 1
- 18 1206 14
- 18 1206 15
- 18 1206 16
- 18 1206 17
- 18 1205 P2

65260  
 J 1 N 4 P E 3 T 2 C 6 A D1880 U 1000  
 1465-1467 BARRE  
 12046100  
 MAIN COLEEN A 1  
 2276 OLD ORCHARD A  
 MONTREAL, QC  
 H4A 3A8  
 T 1 S D 91/08/24  
 F P S 1,306

CODE DATE D'ENTRÉE EN VIGUEUR  
 1 92/01/01  
 VALEUR  
 T 19,600  
 B 50,200  
 I 69,800

LOI	ARTICLE	AL	PAR	MONTANT	PA	IMP.
				19,600	T	
				50,200	B	
				69,800	I	1 R

- 18 1205 P21
- 18 1205 P22

65260  
 J 1 N 1 P E T 2 C A D U 1000  
 1459 BARRE  
 12046210  
 FERRON MAURICE A 1  
 1459 BARRE A  
 MONTREAL, QC  
 H3C 1N5  
 T 1 S D 91/08/24  
 F P S 874

CODE DATE D'ENTRÉE EN VIGUEUR  
 1 92/01/01  
 VALEUR  
 T 13,100  
 B 26,800  
 I 39,900

LOI	ARTICLE	AL	PAR	MONTANT	PA	IMP.
				13,100	T	
				26,800	B	
				39,900	I	1 R

- 18 1950 1
- 18 1950 2
- 18 1950 R01

65260  
 J 1 N 1 P E T 2 C A D U 1000  
 1461 BARRE  
 12046230  
 LEVAC LAURENT A 1  
 1461 BARRE A  
 MONTREAL, QC  
 H3C 1N5  
 T 1 S D 91/08/24  
 F P S 951

CODE DATE D'ENTRÉE EN VIGUEUR  
 1 92/01/01  
 VALEUR  
 T 14,300  
 B 17,800  
 I 32,100

LOI	ARTICLE	AL	PAR	MONTANT	PA	IMP.
				14,300	T	
				17,800	B	
				32,100	I	1 R

- 18 1950 1
- 18 1950 2
- 18 1950 103

UNITÉ D'ÉVALUATION ET PROPRIÉTAIRE

\*61 VALEUR

\*62 RÉPARTITION FISCALE

NOIE D'ÉVALUATION (2.6.4)

00 CARACTÉRISTIQUES DE L'UNITÉ D'ÉVALUATION: J MISE À JOUR - N LOGEMENTS - P AUTRES LOGEMENTS - E ÉTAGES - T TYPE - C CLASSE - U UTILISATION  
 22 ADRESSE DE L'UNITÉ D'ÉVALUATION 73 DONNÉES DU RÔLE ANTERIEUR 75 NOM ET ADRESSE POSTALE DU PROPRIÉTAIRE - A NO COPROPRIÉTAIRE

1 - DÉPÔT DU RÔLE  
 2 - TENUE À JOUR  
 3 - BUREAU DE REVUE  
 4 - COEUR

1 imposable 3 exempt agricole 5 résidentiel 7 par log. à louer 9 par log. rés. à loc.  
 2 non imposable 4 exempt q. d. 6 par log. des tal. 8 par log. rés. à loc.

Gouvernement du Québec  
 Ministère des  
 Affaires municipales

MATRI- CULE	65260	J IN P E T C A D U 4600	LOT BARRE 12046300 BARRE STREET REALTY COMPANY 1380 BARRE MONTREAL, QC	A 1 A	H3C 1N4	T S N D 91/08/24	3,653
----------------	-------	-------------------------	--	----------	---------	------------------	-------

CODES	1	DATE D'ENTRÉE EN VIGUEUR	92/01/01
VALEUR	T	54,800	
	B	2,200	
	I	57,000	

SOURCE LEGISLATIVE			MONTANT	PA	IMP.
LOI	ARTICLE	AL. PAR.			
			54,800	T	
			2,200	B	
			57,000	I	6 V

18 1206	24
18 1206	25

MATRI- CULE	65260	J IN P E T C A D U 5010	1435 BARRE 12046350 2734 5818 QUEBEC INC 1190 WILLIAM MONTREAL, QC	A 1 A	H3C 1R1	T S N D 91/08/24	6,598
----------------	-------	-------------------------	--	----------	---------	------------------	-------

CODE	1	DATE D'ENTRÉE EN VIGUEUR	92/01/01
VALEUR	T	99,000	
	B	160,600	
	I	259,600	

			99,000	T	
			160,600	B	
			259,600	I	1 C

18 P1227	
18 P1228	

MATRI- CULE	65260	J IN P E T C A D U 4600	LOT BARRE 12046410 BARRE STREET REALTY COMPANY 1380 BARRE MONTREAL, QC	A 1 A	H3C 1N4	T S N D 91/08/24	21,941
----------------	-------	-------------------------	--	----------	---------	------------------	--------

CODE	1	DATE D'ENTRÉE EN VIGUEUR	92/01/01
VALEUR	T	153,600	
	B	9,700	
	I	163,300	

			153,600	T	
			9,700	B	
			163,300	I	9 V

18 P1234	
18 P1234	
18 1235	
18 P1238	
18 P1239	
18 P1237	
18 1241	

MATRI- CULE	65260	J IN 6 P E 3 T C 6 A D1870 U 1000	1287-1291 BARRE 12047100 SAVOIE EDGAR LAUZON-SAVOIE DIANE 100 DU CANAL ST-TIMOTHEE, QC	A 1 A 2	JOS 1X0	T S N D 91/08/24	3,728
----------------	-------	-----------------------------------	---	------------	---------	------------------	-------

CODE	1	DATE D'ENTRÉE EN VIGUEUR	92/01/01
VALEUR	T	55,900	
	B	151,400	
	I	207,300	

			55,900	T	
			151,400	B	
			207,300	I	1 R

18 1269	
---------	--

UNITE D'ÉVALUATION ET PROPRIÉTAIRE

\*61 VALEUR

\*62 RÉPARTITION FISCALE

1815  
D'ÉVALUATION (2.6.4)  
Gouvernement du Québec  
Ministère des  
Affaires municipales

\*60 CARACTÉRISTIQUES DE L'UNITE D'ÉVALUATION: J NISE A JOUR - N LOGEMENTS - P AUTRES LOGEAS - E (EACHER) - T TYPE - C CLASSE - U CATEGORIE  
\*72 ADRESSE DE L'UNITE D'ÉVALUATION \*73 QUINZIES DU RÔLE ANTERIEUR \*75 NUM ET ADRESSE POSTALE DU PROPRIÉTAIRE - A NO DU PROPRIÉTAIRE  
\*79 TERRAIN FRONT - PROFONDEUR - SUPERFICIE - V UNITÉ DE VILLE - U UTILISATION PRINCIPALE DU PRÉPARABLE - D ZONAGE AGRICOLE - Z SUPERFICIE ZONÉE

1 - DÉPÔT DU RÔLE  
2 - TENUE A JOUR  
3 - BUREAU DE REV.  
4 - COULR

1 imp taxable  
2 non imposable  
3 principe agricole  
4 agricole gr d  
5 imp. des usages  
6 imp. des usages  
7 imp. des usages  
8 imp. des usages  
9 imp. des usages

MATR. CULE 65260  
J I N P E T C A D U 5010  
1275 BARRE  
12047200  
SAVOIE EDGAR  
A 1  
100 DU CANAL  
ST-TIMOTHEE, QC  
JOS 1X0  
F 42 P 84  
TYPE POSS OCCUP T 1 S I D 91/08/24  
CAT IMP SCOLAIRE S  
DATE D INSCRIPTION AU RÔLE M A 91/08/24

CODES	DATE D'ENTRÉE EN VIGUEUR	VALEUR
1	92/01/01	54,100
T		54,100
B		67,100
I		121,200

SOURCE LEGISLATIVE			MONTEANT	P	IMP
LOI	ARTICLE	AL PAR			
			54,100	T	
			67,100	B	
			121,200	I	1 C

UNITE D'ÉVALUATION QUI PEUT ÊTRE ASSUJETTE A LA SURTAXE SUR LES TERRAINS VAGUES  
PARTIE D'IMMEUBLE 1 - TERRAIN D'ÉTABLISSEMENT IMMOBILE  
v 805 U D Z

MATR. CULE 65260  
J I N P E T C A D U 5010  
1255 BARRE  
12047350  
2757 2809 QUEBEC INC  
A 1  
1801 MCGILL COLLEGE #737  
MONTREAL, QC  
H3A 2N4  
F P 84  
TYPE POSS OCCUP T 1 S I D 91/08/24  
CAT IMP SCOLAIRE S

CODES	DATE D'ENTRÉE EN VIGUEUR	VALEUR
1	92/01/01	168,500
T		168,500
S		174,000
I		342,500

SOURCE LEGISLATIVE			MONTEANT	P	IMP
LOI	ARTICLE	AL PAR			
			168,500	T	
			174,000	B	
			342,500	I	1 C

UNITE D'ÉVALUATION QUI PEUT ÊTRE ASSUJETTE A LA SURTAXE SUR LES TERRAINS VAGUES  
PARTIE D'IMMEUBLE 1 - TERRAIN D'ÉTABLISSEMENT IMMOBILE  
v 805 U D Z

MATR. CULE 65260  
J I N P E T C A D U 9110  
LOT BARRE  
12047610  
2757 2809 QUEBEC INC  
A 1  
1801 MCGILL COLLEGE #737  
MONTREAL, QC  
H3A 2N4  
F 20 P 80  
TYPE POSS OCCUP T 1 S I D 91/08/24  
CAT IMP SCOLAIRE S

CODES	DATE D'ENTRÉE EN VIGUEUR	VALEUR
1	92/01/01	22,300
T		22,300
B		0
I		22,300

SOURCE LEGISLATIVE			MONTEANT	P	IMP
LOI	ARTICLE	AL PAR			
			22,300	T	
			0	B	
			22,300	I	6 V

UNITE D'ÉVALUATION QUI PEUT ÊTRE ASSUJETTE A LA SURTAXE SUR LES TERRAINS VAGUES  
PARTIE D'IMMEUBLE 1 - TERRAIN D'ÉTABLISSEMENT IMMOBILE  
v 1 U D Z

MATR. CULE 65260  
J I N P E T C A D U 6400  
425-427 DE L' AQUEDEC  
12047700  
LORTIE DENISE  
A 1  
374 75E AVENUE  
LASALLE, QC  
H8R 2P4  
F P 80  
TYPE POSS OCCUP T 1 S I D 91/08/24  
CAT IMP SCOLAIRE S

CODES	DATE D'ENTRÉE EN VIGUEUR	VALEUR
1	92/01/01	85,200
T		85,200
B		260,400
I		345,600

SOURCE LEGISLATIVE			MONTEANT	P	IMP
LOI	ARTICLE	AL PAR			
			85,200	T	
			260,400	B	
			345,600	I	1 C

UNITE D'ÉVALUATION QUI PEUT ÊTRE ASSUJETTE A LA SURTAXE SUR LES TERRAINS VAGUES  
PARTIE D'IMMEUBLE 1 - TERRAIN D'ÉTABLISSEMENT IMMOBILE  
v 805 U D Z

UNITÉ D'ÉVALUATION ET PROPRIÉTAIRE

61 VALEUR

62 RÉPARTITION FISCALE

MOULIN D'ÉVALUATION (2.6.4)  
 Gouvernement du Québec  
 Ministère des  
 Affaires municipales

\*60 CARACTÉRISTIQUES DE L'UNITÉ D'ÉVALUATION: J MISE À JOUR - N LOGEMENTS - P AUTRES LOGIS - E ÉTAIES - T TYPE - C CLASSE - U UTILISATION  
 \*72 VARIÉTÉ DE L'UNITÉ D'ÉVALUATION: \*73 DÉTAILS DU RÔLE ANTÉRIEUR - \*75 NUM ET ADRESSE POSTALE DU PROPRIÉTAIRE - A NO COPROPRIÉTAIRE  
 \*78 TYPE D'USAGE: FRONT - PROFONDEUR - SUPERFICIE - V UNITÉ DE VOIS - U UTILISATION ACTUELLE OU PROBABLE - D ZONAGE AGRICOLE - Z SUPERFICIE ZONÉE

1 - DÉPÔT DU RÔLE  
 2 - TENUE À JOUR  
 3 - BUREAU DE REV.  
 4 - COUR

1 impossible 3 exempté partiel 5 platifère 7 ter. sup. n. cadastr. 9 ter. sup. des t. n.  
 2 non imposable 4 exempté partiel 6 ter. sup. des t. n. 8 ter. sup. des t. n. 100

MATRI-  
CULE  
65260  
 J 1 N P E T C A D U9120  
 LOT DE L' AQUEDUC  
 12047800  
 LORTIE DENISE  
 374 75E AVENUE  
 LASALLE, QC  
 H8R 2P4  
 42 P 53  
 TYPE POSS. OCCUP: r l s i  
 CAT. MP. SCOLAIRE: 1  
 DATE D'INSCRIPTION AU RÔLE: D 91/08/24  
 2,687

CODES  
 CODE DATE D'ENTRÉE EN VIGUEUR  
 1 92/01/01  
 VALEUR  
 T 40,300  
 B 0  
 I 40,300

SOURCE LÉGISLATIVE  
 101 ARTICLE 51-PAR  
 MONTANT  
 40,300 T  
 0 B  
 40,300 I 6 V

18 1248

MATRI-  
CULE  
65260  
 J 1 N P E 1 T C 2 A D1948 U4200  
 400 DE L' AQUEDUC  
 12047900  
 WESTON DAY TRAVERS  
 364 PARKWOOD CIRCLE  
 DORVAL, QC  
 H9S 3A5  
 51 P 56  
 TYPE POSS. OCCUP: T l s i  
 CAT. MP. SCOLAIRE: 1  
 DATE D'INSCRIPTION AU RÔLE: D 91/08/24  
 2,879

CODES  
 CODE DATE D'ENTRÉE EN VIGUEUR  
 1 92/01/01  
 VALEUR  
 T 43,200  
 B 52,700  
 I 95,900

SOURCE LÉGISLATIVE  
 101 ARTICLE 51-PAR  
 MONTANT  
 43,200 T  
 52,700 B  
 95,900 I 1 C

18 1242

MATRI-  
CULE  
65260  
 J 1 N 1 P E T C 5 A D1870 U1080  
 420-424 DE L' AQUEDUC  
 12046000  
 DIONNE CLAUDE  
 132 JEAN GAREAU  
 BOUCHERVILLE, QC  
 J4B 4M8  
 29 P 48  
 TYPE POSS. OCCUP: T l s i  
 CAT. MP. SCOLAIRE: 1  
 DATE D'INSCRIPTION AU RÔLE: D 91/08/24  
 3,809

CODES  
 CODE DATE D'ENTRÉE EN VIGUEUR  
 1 92/01/01  
 VALEUR  
 T 57,100  
 B 22,000  
 I 79,100

SOURCE LÉGISLATIVE  
 101 ARTICLE 51-PAR  
 MONTANT  
 57,100 T  
 22,000 B  
 79,100 I 1 R

18 1243A

MATRI-  
CULE  
65260  
 J 1 N P E T C A D U9110  
 LOT DE L' AQUEDUC  
 12048100  
 GESTION N D O INC  
 3575 ST-LAURENT #744  
 MONTREAL, QC  
 H2X 2T7  
 26 P  
 TYPE POSS. OCCUP: T l s i  
 CAT. MP. SCOLAIRE: 1  
 DATE D'INSCRIPTION AU RÔLE: D 91/08/24  
 1,283

CODES  
 CODE DATE D'ENTRÉE EN VIGUEUR  
 1 92/01/01  
 VALEUR  
 T 19,200  
 B 0  
 I 19,200

SOURCE LÉGISLATIVE  
 101 ARTICLE 51-PAR  
 MONTANT  
 19,200 T  
 0 B  
 19,200 I 6 V

18 1243

UNITE D'EVALUATION ET PROPRIETAIRE

\*61 VALEUR

\*62 REPARTITION FISCALE

ROLE D'EVALUATION (2.6.4)

Gouvernement du Québec  
Ministère des  
Affaires municipales

\*00 CARACTERISTIQUES DE L'UNITE D'EVALUATION: J - MISE A JOUR - H - LOGEMENTS - P - AUTRES IMMOBILIS - E - TRACES - T - TYPE - C - CLASSE - U - UTILISATION  
\*72 ADRESSE DE L'UNITE D'EVALUATION \*73 DONNEES DU ROLE ANTERIEUR \*75 NOM ET ADRESSE D'INSTAL DU PROPRIETAIRE - A - NOLE PROPRIETAIRE  
\*79 TERRAIN FRONT - P - PROFONDEUR - S - SUPERFICIE - V - UNITE DE VINS - U - UTILISATION OPTIMALE DU PRIORITAIRE - D - ZONAGE AGRICOLE - Z - SUPERFICIE ZONEE

CODES  
1 - DÉPÔT DU RÔLE  
2 - TENUE A JOUR  
3 - BUREAU DE REV.  
4 - COUR

1 - IMMOBILE  
2 - IMMOBILE  
3 - IMMOBILE  
4 - IMMOBILE  
5 - IMMOBILE  
6 - IMMOBILE  
7 - IMMOBILE  
8 - IMMOBILE  
9 - IMMOBILE

MATRI-  
CULE  
65260  
J 1 N 3 P E T C A D U 1000  
455-459 LUSIGNAN  
12048475  
BOLDUC PIERRE  
A 1  
A  
457 LUSIGNAN  
MONTREAL, QC  
H3C 1Y7  
TYPE POSS. OCCUP. CAT. INF. SCOLAIRE DATE D'INSCRIPTION AU RÔLE  
T 1 S I D 91/08/24  
F P S 1,130

CODE	DATE D'ENTREE EN VIGUEUR	VALEUR	1	ARTICLE	AL	PAS	MONTANT	P1	IMP.
1	92/01/01						16,900	T	
							25,200	B	
T		16,900					42,100	I	1 R
B		25,200							
I		42,100							

18 1205 P21  
18 1205 P22

MATRI-  
CULE  
65260  
J 1 N 20 P E 4 T 3 C 6 A D1890 U 1000  
425-433 RICHMOND  
12048600  
SOCIETE D'HABITATION ET DE DEVELOPPEMENT  
A 1  
A  
1055 BOUL RENE-LEVESQUE E  
MONTREAL, QC  
H2L 4S5  
TYPE POSS. OCCUP. CAT. INF. SCOLAIRE DATE D'INSCRIPTION AU RÔLE  
T 1 S I D 91/08/24  
F P S 10,373

CODE	DATE D'ENTREE EN VIGUEUR	VALEUR	1	ARTICLE	AL	PAS	MONTANT	P1	IMP.
1	92/01/01						155,600	T	
							748,600	B	
T		155,600					904,200	I	1 R
B		748,600							
I		904,200							

18 1203 7  
18 1202  
18 1203 5-3

MATRI-  
CULE  
65260  
J 1 N P E T C A D U 4900  
415 RICHMOND  
12048660  
THE GOVERNING COUNCIL OF THE SALVATION A  
A 1  
A  
POSTAL STATION A #B4021  
TORONTO, ON  
MSW 2B1  
TYPE POSS. OCCUP. CAT. INF. SCOLAIRE DATE D'INSCRIPTION AU RÔLE  
T 1 S I D 91/08/24  
F P S 10,162

CODE	DATE D'ENTREE EN VIGUEUR	VALEUR	1	ARTICLE	AL	PAS	MONTANT	P1	IMP.
1	92/01/01						114,300	T	
							274,500	B	
T		114,300	F-2.1	204	12		388,800	I	2
B		274,500							
I		388,800							

18 P1906  
18 P1200  
E-15 18 P1201

MATRI-  
CULE  
65260  
J 1 N P E T C A D U 4200  
377 RICHMOND  
12048670  
POLLACK JOEL M  
A 1  
A  
5720 REMBRANDT  
COTE-ST-LUC, QC  
H4W 3A1  
TYPE POSS. OCCUP. CAT. INF. SCOLAIRE DATE D'INSCRIPTION AU RÔLE  
T 1 S I D 91/08/24  
F P S 15,538

CODE	DATE D'ENTREE EN VIGUEUR	VALEUR	1	ARTICLE	AL	PAS	MONTANT	P1	IMP.
1	92/01/01						233,100	T	
							70,200	B	
T		233,100					303,300	I	1 C
B		70,200							
I		303,300							

18 P1158  
18 P1200  
18 P1199

UNITÉ D'ÉVALUATION ET PROPRIÉTAIRE

\*61 VALEUR

\*62 RÉPARTITION FISCALE

ROLES D'ÉVALUATION (264)  
 Gouvernement du Québec  
 Ministère des  
 Affaires municipales

00 CARACTÉRISTIQUES DE L'UNITÉ D'ÉVALUATION J: usage à long - N: logements - P: autres locaux - E: étages - T: type - C: classe - U: utilisation  
 72 ADRESSE DE L'UNITÉ D'ÉVALUATION 73 DONNÉES DU NÔLE ANTERIEUR 75 NIVEAU ET ADRESSE POSTALE DU PROPRIÉTAIRE - A: NO COMPROPRIAIRE

1 - DÉPÔT DU RÔLE  
 2 - TERME À JOUR  
 3 - BUREAU DE REV  
 4 - DUR

1: imposable 2: non imposable 3: exempté (agr.) 4: exempté (art)  
 5: préexistant 6: ter. pag. imp. 7: ter. pag. imp. 8: ter. pag. imp. 9: ter. pag. imp. 10: ter. pag. imp.

MATRI-  
 CULE  
 65260  
 J 1 N P E T C A D U 9120  
 LOT RICHMOND  
 12048700  
 CONTINENTAL SALVAGE COMPANY 1969 QUEBEC A 1  
 478 MC GILL  
 MONTREAL, QC A  
 H2Y 2H2  
 F 40 P 76 S T 1 S M D 91/08/24  
 3,046

CODES	DATE D'ENTRÉE EN VIGUEUR	SOURCE LEGISLATIVE			MONTANT	PA	IMP	S
		LOI	ARTICLE	AL PAR				
1	92/01/01				45,700	T		
					0	B		
T	VALEUR				45,700	I	6	V
B					0			
I					45,700			

UNITÉ D'ÉVALUATION QUI PEUT ÊTRE ASSUJETTIE À LA SURTAXE SUR LES TERRAINS VAGUES  
 V 805 U D Z

18 P1182

MATRI-  
 CULE  
 65260  
 J 1 N P E T C A D U 9120  
 LOT RICHMOND  
 12048850  
 CONTINENTAL SALVAGE COMPANY 1969 QUEBEC A 1  
 478 MC GILL  
 MONTREAL, QC A  
 H2Y 2H2  
 F 40 P 76 S T 1 S M D 91/08/24  
 11,647

CODES	DATE D'ENTRÉE EN VIGUEUR	SOURCE LEGISLATIVE			MONTANT	PA	IMP	S
		LOI	ARTICLE	AL PAR				
1	92/01/01				174,700	T		
					0	B		
T	VALEUR				174,700	I	6	V
B					0			
I					174,700			

UNITÉ D'ÉVALUATION QUI PEUT ÊTRE ASSUJETTIE À LA SURTAXE SUR LES TERRAINS VAGUES  
 V 805 U D Z

18 P1182  
 18 P1181  
 18 P1182

MATRI-  
 CULE  
 65260  
 J 1 N P E T C A D U 4200  
 431-433 ST-MARTIN  
 12048950  
 166574 CANADA INC A 1  
 355 STE-CATHERINE O #700  
 MONTREAL, QC A  
 H3B 1A5  
 F 40 P 76 S T 1 S M D 91/08/24  
 35,932

CODES	DATE D'ENTRÉE EN VIGUEUR	SOURCE LEGISLATIVE			MONTANT	PA	IMP	S
		LOI	ARTICLE	AL PAR				
1	92/01/01				503,000	T		
					447,700	B		
T	VALEUR				503,000	I	1	C
B					447,700			
I					950,700			

UNITÉ D'ÉVALUATION QUI PEUT ÊTRE ASSUJETTIE À LA SURTAXE SUR LES TERRAINS VAGUES  
 V 805 U D Z

18 P1175  
 18 1169 P3  
 18 1169 P4  
 18 1169 P7  
 18 P1170  
 18 P1168  
 18 1169 P1  
 18 P1173  
 18 P1174  
 18 1169 P2

MATRI-  
 CULE  
 65260  
 J 1 N P E T C A D U 4200  
 385-425 ST-MARTIN  
 12049050  
 CARDHU CAPITAL CORPORATION A 1  
 RRI  
 BELFOUNTAIN, QC A  
 LON 1B0  
 F 40 P 76 S T 1 S M D 91/08/24  
 53,397

CODES	DATE D'ENTRÉE EN VIGUEUR	SOURCE LEGISLATIVE			MONTANT	PA	IMP	S
		LOI	ARTICLE	AL PAR				
1	92/01/01				720,900	T		
					518,100	B		
T	VALEUR				720,900	I	1	C
B					518,100			
I					1,239,000			

UNITÉ D'ÉVALUATION QUI PEUT ÊTRE ASSUJETTIE À LA SURTAXE SUR LES TERRAINS VAGUES  
 V 805 U D Z

18 1177  
 18 P1175  
 18 1169 P5  
 18 1169 P9  
 18 1169 P4  
 18 1169 P6  
 18 1169 P7  
 18 1169 P8  
 18 P1173  
 etc

UNITÉ D'ÉVALUATION ET PROPRIÉTAIRE

\*61 VALEUR

\*62 RÉPARTITION FISCALE

RÔLE D'ÉVALUATION (2.6.4)  
 Gouvernement du Québec  
 Ministère des Affaires municipales  
 18 P1179

\*09 CARACTÉRISTIQUES DE L'UNITÉ D'ÉVALUATION: J MISE À JOUR - N LOGEMENTS - P AUTRES LOGIS - E ÉTAGES - T TYPE - C CLASSE - U UTILISATION  
 \*12 ADRESSE DE L'UNITÉ D'ÉVALUATION \*73 DONNÉES FISCALES AMÉRICAINES \*75 NOM ET ADRESSE POSSIBLE DU PROPRIÉTAIRE - A NO COPROPRIÉTAIRE  
 \*76 TERRAIN: FRONT - PROFONDEUR - SUPERFICIE - V UNITÉ DE VOLUME - U UTILISATION OPTIMALE OU PROBABLE - D ZONAGE AGRICOLE - Z SUPERFICIE COUVERTE

1 - DÉPÔT DU RÔLE  
 2 - TENU À JOUR  
 3 - BUREAU DE REV.  
 4 - COÛR

1 imposable 2 exempt agricole 3 prestations  
 4 exonéré quot 5 tel. des imp. 6 tel. des imp. 7 tel. des imp. 8 tel. des imp. 9 tel. des imp. 10 tel. des imp.  
 SOURCE LEGISLATIVE  
 101 102 103 104 105 106 107 108 109 110 111 112 113 114 115 116 117 118 119 120

MATRI-  
CULE 65260

J IN P E T C A D U 2500

265 ST-MARTIN  
 12049300

BANQUE SECURITY PACIFIC DU CANADA

1501 BARRE  
 MONTREAL, QC

H3C 4J1

F 210 P 82

TYPE POSS. OCCUP. CAT. IMP. SCOLAIRE DATE D'INSCRIPTION AU RÔLE  
 T 1 S N D 91/08/24

CODES  
 1 92/01/01

DATE D'ENTRÉE EN VIGUEUR

VALEUR  
 126,000

T 126,000  
 B 985,400  
 I 1,111,400

SOURCE LEGISLATIVE

101 102 103 104 105 106 107 108 109 110 111 112 113 114 115 116 117 118 119 120

MONTANT

126,000 T  
 985,400 B  
 1,111,400 I

1 C

MATRI-  
CULE 65260

J IN P E T C A D U 2600

270 ST-MARTIN  
 12049400

CALCE HOLDINGS LTD

1140 WELLINGTON  
 MONTREAL, QC

H3C 1V8

F 210 P 82

TYPE POSS. OCCUP. CAT. IMP. SCOLAIRE DATE D'INSCRIPTION AU RÔLE  
 T 1 S N D 91/08/24

CODES  
 1 92/01/01

DATE D'ENTRÉE EN VIGUEUR

VALEUR  
 97,200

T 97,200  
 B 659,100  
 I 756,300

SOURCE LEGISLATIVE

101 102 103 104 105 106 107 108 109 110 111 112 113 114 115 116 117 118 119 120

MONTANT

97,200 T  
 659,100 B  
 756,300 I

1 C

MATRI-  
CULE 65260 9938-44-5538-4-000-0000

J IN P E T C 5 A D 1988 U 5010

420 ST-MARTIN  
 12050155

LALANDE PIERRE

VIAU ANDRE

25 DU GRAND-DUC  
 VERDUN

H3E 1V3

F 193 P

TYPE POSS. OCCUP. CAT. IMP. SCOLAIRE DATE D'INSCRIPTION AU RÔLE  
 T 1 S I D 91/08/24

CODES  
 1 92/01/01

DATE D'ENTRÉE EN VIGUEUR

VALEUR  
 158,900

T 158,900  
 B 679,200  
 I 838,100

SOURCE LEGISLATIVE

101 102 103 104 105 106 107 108 109 110 111 112 113 114 115 116 117 118 119 120

MONTANT

158,900 T  
 679,200 B  
 838,100 I

1 C

MATRI-  
CULE 65260

J IN P E T C A D U 4600

LOT DES SEIGNEURS

12050200

RIOUX PAUL EMILE

1850 NOTRE-DAME O  
 MONTREAL, QC

H3J 1M5

F 40 P 75

TYPE POSS. OCCUP. CAT. IMP. SCOLAIRE DATE D'INSCRIPTION AU RÔLE  
 T 1 S I D 91/08/24

CODES  
 1 92/01/01

DATE D'ENTRÉE EN VIGUEUR

VALEUR  
 21,000

T 21,000  
 B 100  
 I 21,100

SOURCE LEGISLATIVE

101 102 103 104 105 106 107 108 109 110 111 112 113 114 115 116 117 118 119 120

MONTANT

21,000 T  
 100 B  
 21,100 I

6 V

18 1146  
 18 1146  
 18 1147  
 18 1163  
 18 1164  
 18 1158 1-1

18 1159

UNITE D'EVALUATION ET PROPRIETAIRE

\*61 VALEUR

\*62 REPARTITION FISCALE

ROLE D'EVALUATION (2.6.4)  
 Gouvernement du Québec  
 Ministère des Affaires municipales

\*60 CARACTÉRISTIQUES DE L'UNITÉ D'ÉVALUATION: J - VILLE A JOUR - N - LOGEMENTS - P - AUTRES LOCALS - E - ÉGAGES - T - TYPE - C - CLASSE - U - UTILISATION  
 \*72 DENSITÉ DE L'UNITÉ D'ÉVALUATION \*73 QUANTITÉ DU RÔLE ANTERIEUR \*75 NOM ET ADRESSE POSTALE DU PROPRIÉTAIRE - A - INCORPORATION  
 \*75 DÉTAILS ÉPAILLÉ - PÉRIODIQUÉ - SUPPLÉMENT - V - VOLUME DE SOLS - U - UTILISATION DÉTAILLÉE DU PROPRIÉTAIRE - D - ZONAGE AGRICOLE - Z - SUPERFICIE ZONÉE

1 - DÉPÔT DU RÔLE  
 2 - FENÊTRE À JOINDRE  
 3 - BUREAU DE REV  
 4 - COUR

1 - Impôt foncier  
 2 - Impôt foncier  
 3 - Impôt foncier  
 4 - Impôt foncier  
 5 - Impôt foncier  
 6 - Impôt foncier  
 7 - Impôt foncier  
 8 - Impôt foncier  
 9 - Impôt foncier  
 10 - Impôt foncier

MATRI-  
 CULE  
 65260  
 J I N P E T C A D U 6400  
 403 DES SEIGNEURS  
 12050300  
 TURMEL ANDRE  
 A 1  
 A  
 403 DES SEIGNEURS  
 MONTREAL, QC  
 H3J 1X7  
 F 30 P 122  
 TYPE POSS OCCUP CAT IMP SCOLAIRE DATE D'INSCRIPTION AU RÔLE  
 T 1 S I D 91/08/24  
 S 4,280

CODE DATE D'ENTRÉE EN VIGUEUR  
 1 92/01/01  
 VALEUR  
 T 64,200  
 B 104,400  
 I 168,600

SOURCE LEGISLATIVE  
 LOI ARTICLE AL PAR MONTANT PA IMP  
 64,200 T  
 104,400 B  
 168,600 I 1 C

UNITÉ D'ÉVALUATION QUI PEUT ÊTRE ASSUJETTIE À LA SURTAXE SUR LES TERRAINS VAGUES  
 PARTIE D'IMMEUBLE 1 - TERRAIN 2 - BÂTIMENT - IMMEUBLE  
 U D Z

MATRI-  
 CULE  
 65260 9938-44-4505-4-000-0000  
 J I N P E T C A D U 5010  
 401 DES SEIGNEURS  
 12050355  
 DAGENAI RAYMOND  
 A 1  
 A  
 7973 BL LASALLE  
 LASALLE  
 H8P 3R1  
 F 103 P 107  
 TYPE POSS OCCUP CAT IMP SCOLAIRE DATE D'INSCRIPTION AU RÔLE  
 T 1 S I D 91/08/24  
 S 11,267

CODE DATE D'ENTRÉE EN VIGUEUR  
 1 92/01/01  
 VALEUR  
 T 84,500  
 B 125,500  
 I 210,000

SOURCE LEGISLATIVE  
 LOI ARTICLE AL PAR MONTANT PA IMP  
 84,500 T  
 125,500 B  
 210,000 I 1 C

UNITÉ D'ÉVALUATION QUI PEUT ÊTRE ASSUJETTIE À LA SURTAXE SUR LES TERRAINS VAGUES  
 PARTIE D'IMMEUBLE 1 - TERRAIN 2 - BÂTIMENT - IMMEUBLE  
 U D Z

MATRI-  
 CULE  
 65260  
 J I N P E T C A D U 9120  
 LOT DES SEIGNEURS  
 12050500  
 HAINES DAVID R  
 A 1  
 A  
 1835 BAILE  
 MONTREAL, QC  
 H3H 1P5  
 F 85 P  
 TYPE POSS OCCUP CAT IMP SCOLAIRE DATE D'INSCRIPTION AU RÔLE  
 T 1 S I D 91/08/24  
 S 7,682

CODE DATE D'ENTRÉE EN VIGUEUR  
 1 92/01/01  
 VALEUR  
 T 115,200  
 B 0  
 I 115,200

SOURCE LEGISLATIVE  
 LOI ARTICLE AL PAR MONTANT PA IMP  
 115,200 T  
 0 B  
 115,200 I 6 V

UNITÉ D'ÉVALUATION QUI PEUT ÊTRE ASSUJETTIE À LA SURTAXE SUR LES TERRAINS VAGUES  
 PARTIE D'IMMEUBLE 1 - TERRAIN 2 - BÂTIMENT - IMMEUBLE  
 U D Z

MATRI-  
 CULE  
 65260  
 J I N P E T C A D U 9120  
 DU CANAL  
 12050530  
 SOCIÉTÉ EN COMMANDITE TRISTAN  
 A 1  
 A  
 642 DE COURCELLE #204  
 MONTREAL, QC  
 H4C 3C5  
 F 166 P 145  
 TYPE POSS OCCUP CAT IMP SCOLAIRE DATE D'INSCRIPTION AU RÔLE  
 T 1 S I D 91/08/24  
 S 24,905

CODE DATE D'ENTRÉE EN VIGUEUR  
 1 92/01/01  
 VALEUR  
 T 224,100  
 B 0  
 I 224,100

SOURCE LEGISLATIVE  
 LOI ARTICLE AL PAR MONTANT PA IMP  
 224,100 T  
 0 B  
 224,100 I 6 V

UNITÉ D'ÉVALUATION QUI PEUT ÊTRE ASSUJETTIE À LA SURTAXE SUR LES TERRAINS VAGUES  
 PARTIE D'IMMEUBLE 1 - TERRAIN 2 - BÂTIMENT - IMMEUBLE  
 U D Z

18 P1158

16 1158 1-2

18 1158 1-3

10 1145

18 1916

18 P1057

18 P1058

18 P1057

18 NCA0

18 P1058

18 NCA0



UNITE D'ÉVALUATION ET PROPRIÉTAIRE

\*61 VALEUR

\*62 RÉPARTITION FISCALE

ROLE D'ÉVALUATION (2.6.4)  
 Gouvernement du Québec  
 Ministère des  
 Affaires municipales

00 CARACTÉRISTIQUES DE L'UNITE D'ÉVALUATION: J MISE À JOUR - N LOGEMENTS - P ADMINISTRATIF - E ÉTAGES - T TYPE - C CLASSE - U UTILISATION  
 72 ADRESSE DE L'UNITE D'ÉVALUATION: \*73 DIMENSIONS DU RÔLE ANTERIEUR \*75 NOM ET ADRESSE POSTALE DU PROPRIÉTAIRE - A NO COPROPRIÉTAIRE  
 78 TERRAIN: FEQ1 - PROFONDEUR - SUPERFICIE - V UNITÉ DE VOIS - U UTILISATION OPTIMALE DU PROPRIÉTAIRE - D ZONAGE AGRICOLE - Z SUPERFICIE ZONÉE

1 - DÉPÔT DU RÔLE  
 2 - TENUE À JOUR  
 3 - BUREAU DE RÉV  
 4 - COUR

1 impôt foncier 2 impôt sur les terrains 3 impôt sur les bâtiments 4 impôt sur les véhicules  
 5 impôt sur les chiens 6 impôt sur les chiens 7 impôt sur les chiens 8 impôt sur les chiens  
 SOURCE LEGISLATIVE: LQJ ARTICLE AL PAR MONTANT P1 IMP

MATR. CODE: 65260  
 J N P E T C A D U2600  
 45 DES SEIGNEURS  
 12050700  
 FIRESTONE LAWRENCE  
 1 MERTON CRESCENT  
 HAMPSTEAD, QC  
 H3X 1L5  
 TYPE POSS. OCCUP: T S D  
 CAT. IMP. SOC. ABG: 1 S I  
 DATE D'INSCRIPTION AU RÔLE: 91/08/24  
 80,232

CODE: 1  
 DATE D'ENTRÉE EN VIGUEUR: 92/01/01  
 VALEUR: 722,100  
 T 722,100  
 B 80,600  
 I 802,700

LIQ	ARTICLE	AL	PAR	MONTANT	P1	IMP
				722,100	T	
				80,600	B	
				802,700	I	1 C

UNITE D'ÉVALUATION QUI PEUT ÊTRE ASSUJETTIE À LA SURTAXE SUR LES TERRAINS VAGUES: V 803  
 PARTIE D'IMMEUBLE: 1 TERRAIN 2 BÂTIMENT 3 IMMEUBLE

MATR. CODE: 65260  
 J N P E T C A D U5010  
 610 NOTRE-DAME O  
 12051210  
 PANARITIS IOANIS  
 PANARITIS ANTONIOS  
 508 VALLIERES  
 GREENFIELD-PARK, QC  
 J4V 1G5  
 TYPE POSS. OCCUP: T S D  
 CAT. IMP. SOC. ABG: 1 S I  
 DATE D'INSCRIPTION AU RÔLE: 91/08/24  
 1,933

CODE: 1  
 DATE D'ENTRÉE EN VIGUEUR: 92/01/01  
 VALEUR: 96,600  
 T 96,600  
 B 178,700  
 I 275,300

LIQ	ARTICLE	AL	PAR	MONTANT	P1	IMP
				96,600	T	
				178,700	B	
				275,300	I	1 C

UNITE D'ÉVALUATION QUI PEUT ÊTRE ASSUJETTIE À LA SURTAXE SUR LES TERRAINS VAGUES: V 702  
 PARTIE D'IMMEUBLE: 1 TERRAIN 2 BÂTIMENT 3 IMMEUBLE

MATR. CODE: 65260  
 J N P E T C A U  
 12051210  
 PANARITIS EVAGELCS  
 TYPE POSS. OCCUP: T S D  
 CAT. IMP. SOC. ABG: 1 S I  
 DATE D'INSCRIPTION AU RÔLE: 91/08/24  
 1,933

CODE: 1  
 DATE D'ENTRÉE EN VIGUEUR: 92/01/01  
 VALEUR: 96,600  
 T 96,600  
 B 178,700  
 I 275,300

LIQ	ARTICLE	AL	PAR	MONTANT	P1	IMP
				96,600	T	
				178,700	B	
				275,300	I	1 C

UNITE D'ÉVALUATION QUI PEUT ÊTRE ASSUJETTIE À LA SURTAXE SUR LES TERRAINS VAGUES: V 702  
 PARTIE D'IMMEUBLE: 1 TERRAIN 2 BÂTIMENT 3 IMMEUBLE

MATR. CODE: 65260  
 J N P E T C A D U9120  
 NOTRE-DAME O  
 12051300  
 UNITAG CORP  
 626 NOTRE-DAME O  
 MONTREAL, QC  
 H3C 1H7  
 TYPE POSS. OCCUP: T S D  
 CAT. IMP. SOC. ABG: 1 S I  
 DATE D'INSCRIPTION AU RÔLE: 91/08/24  
 3,230

CODE: 1  
 DATE D'ENTRÉE EN VIGUEUR: 92/01/01  
 VALEUR: 161,500  
 T 161,500  
 B 0  
 I 161,500

LIQ	ARTICLE	AL	PAR	MONTANT	P1	IMP
				161,500	T	
				0	B	
				161,500	I	6 V

UNITE D'ÉVALUATION QUI PEUT ÊTRE ASSUJETTIE À LA SURTAXE SUR LES TERRAINS VAGUES: V 702  
 PARTIE D'IMMEUBLE: 1 TERRAIN 2 BÂTIMENT 3 IMMEUBLE

- 16 P1071
- 18 P1067
- 18 P1070
- 18 P1069
- 18 P1067
- 18 P1070
- 18 P1059
- 18 P1071
- 18 P1066
- etc
- 18 P1900

UNITE D'ÉVALUATION ET PROPRIÉTAIRE

\*61 VALEUR

\*62 RÉPARTITION FISCALE

0011  
ÉVALUATION (2.6.4)  
Gouvernement du Québec  
Ministère des  
Affaires municipales

06 CARACTÉRISTIQUES DE L'UNITE D'ÉVALUATION: J - MISE À JOUR - M - LOGEMENTS - P - AUTRES LOGIS - E - ÉGARES - T - TYPE - C - CLASSE - U - UTILISATION  
72 ADRESSE DE L'UNITE D'ÉVALUATION: 73 DONNÉES DU RÔLE ANTERIEUR: 75 NOM ET ADRESSE POSTALE DU PROPRIÉTAIRE - A - NO DU PROPRIÉTAIRE  
79 TYPAGE: F - FRONT - P - PROFONDEUR - S - SUPERFICIE - V - UNITE DE VOLUME - U - UTILISATION D'ORDRE DE PRIORITY - D - ZONAGE AGRICOLE - Z - SUPERFICIE LOTIEE

1 - DÉPÔT DU RÔLE  
2 - TENUE À JOUR  
3 - BUREAU DE REV.  
4 - COUR

1 - IMMOBILISABLE  
2 - NON IMMOBILISABLE  
3 - ÉVALUÉ  
4 - ÉVALUÉ  
5 - ÉVALUÉ  
6 - ÉVALUÉ  
7 - ÉVALUÉ  
8 - ÉVALUÉ  
9 - ÉVALUÉ

MATRI-  
CULE  
65260  
J I N P E T C A D U4200  
ARR 620 NOTRE-DAME O  
12051400  
RESTAURANTS SPORTSCENE INC  
A 1  
426 STE-HELENE  
MONTREAL, QC  
H2Y 2K7  
F 41 P 49  
TYPE POSS OCCUP CAT IMP SCOLAIRE DATE D'INSCRIPTION AU RÔLE  
T 1 S N D 91/08/24  
S 1,950

CODES	DATE D'ENTRÉE EN VIGUEUR	SOURCE LÉGISLATIVE			MONTANT	P1	IMP
		LOI	ARTICLE	AL - PAR			
1	92/01/01				97,500	T	
					98,900	B	
T	VALEUR 97,500				196,400	I	1 C
E	98,900						
i	196,400						
UNITE D'ÉVALUATION QUI PEUT ÊTRE ASSUJETTIE À LA SURTAXE SUR LES TERRAINS VAGUES					PARTIE P1 - IMMOBILISABLE P2 - TERRAIN B - BIEN EN ANNEXE		
V 702					U D Z		

MATRI-  
CULE  
65260  
J I N P E T C A D U4600  
LOT NOTRE-DAME O  
12051500  
UNITAG CORP  
A 1  
651 NOTRE-DAME O #450  
MONTREAL, QC  
H3C 1H9  
F 46 P  
TYPE POSS OCCUP CAT IMP SCOLAIRE DATE D'INSCRIPTION AU RÔLE  
T 1 S I D 91/08/24  
S 7,298

CODES	DATE D'ENTRÉE EN VIGUEUR	SOURCE LÉGISLATIVE			MONTANT	P1	IMP
		LOI	ARTICLE	AL - PAR			
1	92/01/01				364,900	T	
					9,400	B	
T	VALEUR 364,900				374,300	I	6 V
B	9,400						
i	374,300						
UNITE D'ÉVALUATION QUI PEUT ÊTRE ASSUJETTIE À LA SURTAXE SUR LES TERRAINS VAGUES					PARTIE P1 - IMMOBILISABLE P2 - TERRAIN B - BIEN EN ANNEXE		
V 702					U D Z		

MATRI-  
CULE  
65260  
J I N P E T C A D U4600  
LOT NOTRE-DAME O  
12051650  
ESSARIS JAMES  
A 1  
1680 ROCKLAND RD  
V MONT ROYAL, QC  
H3P 2Y3  
F 77 P 103  
TYPE POSS OCCUP CAT IMP SCOLAIRE DATE D'INSCRIPTION AU RÔLE  
T 1 S I D 91/08/24  
S 7,956

CODES	DATE D'ENTRÉE EN VIGUEUR	SOURCE LÉGISLATIVE			MONTANT	P1	IMP
		LOI	ARTICLE	AL - PAR			
1	92/01/01				397,800	T	
					10,900	B	
T	VALEUR 397,800				408,700	I	6 V
B	10,900						
i	408,700						
UNITE D'ÉVALUATION QUI PEUT ÊTRE ASSUJETTIE À LA SURTAXE SUR LES TERRAINS VAGUES					PARTIE P1 - IMMOBILISABLE P2 - TERRAIN B - BIEN EN ANNEXE		
V 702					U D Z		

MATRI-  
CULE  
65260  
J I N P E T C A D U5010  
698-704 NOTRE-DAME O  
12051900  
DALLAIRE JEAN-PIERRE  
CEGLIA JOSEPH  
3240 BD TRACY  
DUVERNAY, LAVAL, QC  
H7E 1L8  
F 59 P  
TYPE POSS OCCUP CAT IMP SCOLAIRE DATE D'INSCRIPTION AU RÔLE  
T 1 S I D 91/08/24  
S 5,986

CODES	DATE D'ENTRÉE EN VIGUEUR	SOURCE LÉGISLATIVE			MONTANT	P1	IMP
		LOI	ARTICLE	AL - PAR			
1	92/01/01				299,300	T	
					326,400	B	
T	VALEUR 299,300				625,700	I	1 C
B	326,400						
i	625,700						
UNITE D'ÉVALUATION QUI PEUT ÊTRE ASSUJETTIE À LA SURTAXE SUR LES TERRAINS VAGUES					PARTIE P1 - IMMOBILISABLE P2 - TERRAIN B - BIEN EN ANNEXE		
V 702					U D Z		

UNITE D'ÉVALUATION ET PROPRIÉTAIRE

\*61 VALEUR

\*62 RÉPARTITION FISCALE

6015 D'ÉVALUATION (2.6.4)

Gouvernement du Québec  
Ministère des  
Affaires municipales

18 1878 1

18 1926

18 1863 1

18 P1875

18 1867

18 P1874

18 P1874

18 1872

18 1871

18 1870

18 1869

18 1868

18 P1873

00 CARACTÉRISTIQUES DE L'UNITE D'ÉVALUATION: J - MISE À JOUR - N - LOGEMENTS - P - AUTRES LIEUX - E - ÉTAGES - T - TYPE - C - CLASSE - U - UTILISATION  
 72 ADRESSE DE L'UNITE D'ÉVALUATION: 73 DONNÉES DU RÔLE ANTERIEUR: 75 ADRESSE ET ADRESSE POSTALE DU PROPRIÉTAIRE - A - AD COPROPRIÉTAIRE  
 78 TERRAIN: FRONT - PROFONDEUR - SURFACE - V - UNITÉ DE VOLUME - D - UTILISATION OPTIMALE DU PROBABILE - O - DONNÉES AGRICOLES - Z - SUPERFICIL 23MEE

MATRI- 65260  
 CULE  
 J IN P E T C A D U 4600  
 LOT NOTRE-DAME O  
 12052000  
 164000 CANADA INC  
 A 1  
 A  
 4120 STE-CATHERINE O #400  
 WESTMOUNT, QC  
 H3Z 1P4  
 F 93 P 126  
 TYPE POSS OCCUP: T  
 CAT INF DECLARE: S  
 DATE D'INSCRIPTION AU RÔLE: D 91/08/24  
 12,083

MATRI- 65260  
 CULE  
 J IN P E T C A D U 6000  
 740 NOTRE-DAME O  
 12052300  
 LA SOCIETE IMMOBILIERE MARATHON LTEE  
 A 1  
 A  
 400 PL DU CANADA  
 MONTREAL, QC  
 H3B 2N2  
 F P  
 TYPE POSS OCCUP: T  
 CAT INF DECLARE: S  
 DATE D'INSCRIPTION AU RÔLE: D 91/08/24  
 43,475

MATRI- 65260  
 CULE  
 J IN P E T C A D U 4600  
 750 NOTRE-DAME O  
 12053000  
 ENTREPRISES IMMOBILIERES W G INC  
 A 1  
 A  
 770 NOTRE DAME O  
 MONTREAL, QC  
 H3C 1J5  
 F P  
 TYPE POSS OCCUP: T  
 CAT INF DECLARE: S  
 DATE D'INSCRIPTION AU RÔLE: D 91/08/24  
 11,785

MATRI- 65260  
 CULE  
 J IN P E T C A D U 5010  
 770 NOTRE-DAME O  
 12053300  
 GRANATSTEIN JACK  
 65.67 A 1  
 WISEMAN SAMUEL  
 16.67 A 2  
 3773 THE BOULEVARD  
 WESTMOUNT, QC  
 H3Y 1T3  
 F P  
 TYPE POSS OCCUP: T  
 CAT INF DECLARE: S  
 DATE D'INSCRIPTION AU RÔLE: D 91/08/24  
 21,418

CODES	DATE D'ENTREE EN VIGUEUR	SOURCE LEGISLATIVE			MONTANT	P1	IMP
		L01	ARTICLE	AL PAR			
1	92/01/01				604,100	T	
					19,400	B	
T	VALEUR				623,500	I	6 V
	604,100						
B	19,400						
I	623,500						
UNITE D'ÉVALUATION QUI PEUT ÊTRE ASSUJETTIE À LA SURTAXE SUR LES TERRAINS VAGUES					PARTIE D'IMMOBILE: 1 - TERRAIN - 2 - BÂTIMENT - 3 - ANNEXE		
V 702 U D Z							
1	92/01/01				4,347,500	T	
					29,232,300	B	
T	VALEUR				33,579,800	I	1 C
	4,347,500						
B	29,232,300						
I	33,579,800						
UNITE D'ÉVALUATION QUI PEUT ÊTRE ASSUJETTIE À LA SURTAXE SUR LES TERRAINS VAGUES					PARTIE D'IMMOBILE: 1 - TERRAIN - 2 - BÂTIMENT - 3 - ANNEXE		
V 702 U D Z							
1	92/01/01				589,200	T	
					16,000	B	
T	VALEUR				605,200	I	6 V
	589,200						
B	16,000						
I	605,200						
UNITE D'ÉVALUATION QUI PEUT ÊTRE ASSUJETTIE À LA SURTAXE SUR LES TERRAINS VAGUES					PARTIE D'IMMOBILE: 1 - TERRAIN - 2 - BÂTIMENT - 3 - ANNEXE		
V 702 U D Z							
1	92/01/01				1,070,900	T	
					120,000	B	
T	VALEUR				1,190,900	I	1 C
	1,070,900						
B	120,000						
I	1,190,900						
UNITE D'ÉVALUATION QUI PEUT ÊTRE ASSUJETTIE À LA SURTAXE SUR LES TERRAINS VAGUES					PARTIE D'IMMOBILE: 1 - TERRAIN - 2 - BÂTIMENT - 3 - ANNEXE		
V 702 U D Z							

UNITE D'EVALUATION ET PROPRIETAIRE

\*61 VALEUR

\*62 REPARTITION FISCALE

ROLE D'EVALUATION (2.6.4)  
 Gouvernement du Québec  
 Ministère des Affaires municipales

00 CARACTERISTIQUES DE L'UNITE D'EVALUATION: J - MISE A JOUR - N - LOGEMENTS - P - ALIMENTS - E - CRANES - T - TYPE - C - CLASSE - U - UTILISATION  
 72 ADRESSE DE L'UNITE D'EVALUATION: 73 DONNEES DU ROLE ANCIENNEUR 75 NOM ET ADRESSE POSTALE DU PROPRIETAIRE - A - NO COPROPRIETAIRE  
 79 TERMIAN FRONT - PROFONDEUR - SUPERFICIE - V - UNITE DE VOLS - U - UTILISATION OPTIMALE DU PROPRIETAIRE - D - ZONAGE AGRICOLE - Z - SUPERFICIE TONNES

CODES  
 1 - DÉPÔT DU RÔLE  
 2 - TENUE À JOUR  
 3 - BUREAU DE REV.  
 4 - COUR

SOURCES LEGISLATIVE  
 1 - 101  
 2 - 102  
 3 - 103  
 4 - 104  
 5 - 105  
 6 - 106  
 7 - 107  
 8 - 108  
 9 - 109  
 10 - 110

MATRICULE: 65260  
 J N P E T C U  
 12053300  
 WISEMAN PHILIP  
 16.67 A 3  
 A  
 TYPE POSSES. OCCUP: T  
 CAT. IMP. SCOLAIRE: S  
 DATE D'INSCRIPTION AU RÔLE: D

CODE	DATE D'ENTREE EN VIGUEUR	VALEUR	ARTICLE	PL. PAR	MONTANT	PA	IMP
1	92/01/01						
T							
B							

MATRICULE: 65260  
 J N P E T C A D U9190  
 LOT NOTRE-DAME O  
 12053350  
 VILLE DE MONTREAL-APPROVISIONNEMENT ET I  
 507 PLACE D'ARMES #300  
 MONTREAL, QC  
 H2Y 2W8  
 32 P 172  
 TYPE POSSES. OCCUP: T  
 CAT. IMP. SCOLAIRE: S  
 DATE D'INSCRIPTION AU RÔLE: D 91/08/24

CODE	DATE D'ENTREE EN VIGUEUR	VALEUR	ARTICLE	PL. PAR	MONTANT	PA	IMP
1	92/01/01				266,800	T	
T		266,800	F-2.1	204 3	0	B	
B		0			266,800	I	2
		266,800					

MATRICULE: 65260  
 J N P E T C A D U9190  
 LOT NOTRE-DAME O  
 12053500  
 VILLE DE MONTREAL-APPROVISIONNEMENT ET I  
 507 PLACE D'ARMES #300  
 MONTREAL, QC  
 H2Y 2W8  
 30 P 66  
 TYPE POSSES. OCCUP: T  
 CAT. IMP. SCOLAIRE: S  
 DATE D'INSCRIPTION AU RÔLE: D 91/08/24

CODE	DATE D'ENTREE EN VIGUEUR	VALEUR	ARTICLE	PL. PAR	MONTANT	PA	IMP
1	92/01/01				103,300	T	
T		103,300	F-2.1	204 3	0	B	
S		0			103,300	I	2
		103,300					

MATRICULE: 65260  
 J N P E T C A D U9150  
 LOT WELLINGTON  
 12053700  
 CANADIAN NATIONAL RAILWAYS  
 SUCC. POST. "A" #B8107  
 MONTREAL, QC  
 DIRECTEUR DES TAXES FONCIERES  
 H3C 3N3  
 30 P 66  
 TYPE POSSES. OCCUP: T  
 CAT. IMP. SCOLAIRE: S  
 DATE D'INSCRIPTION AU RÔLE: D 91/08/24

CODE	DATE D'ENTREE EN VIGUEUR	VALEUR	ARTICLE	PL. PAR	MONTANT	PA	IMP
1	92/01/01				1,287,100	T	
T		1,287,100			0	B	
B		0			1,287,100	I	1 C
		1,287,100					

UNITÉ D'ÉVALUATION ET PROPRIÉTAIRE

\*61 VALEUR

\*62 RÉPARTITION FISCALE

UNITÉ D'ÉVALUATION (2.6.4)

Gouvernement du Québec  
Ministère des  
Affaires municipales

- 16 P1478
- 16 P1478A
- 16 P1479
- 16 P1480
- 16 NCAD
- 16 NCAD
- 16 P1487
- 16 P1632
- 16 P1633
- etc
- 16 P1652

- 16 1630
- 16 P1629
- 16 P1632
- 16 P1633
- 16 P1634
- 16 P1637
- 16 P1638
- 16 P1639
- 16 P1640
- etc

- 16 P1631
- 16 P1632
- 16 P1633
- 16 P1634
- 16 P1637
- 16 P1638
- 16 P1639
- 16 P1640
- 16 P1641
- etc

00 CARACTÉRISTIQUES DE L'UNITÉ D'ÉVALUATION  
 72 ADRESSE DE L'UNITÉ D'ÉVALUATION  
 79 TERRAIN FRONT - PROFONDEUR - SUPERFICIE - V. UNITÉ DE VOIS - U. UTILISATION CATASTRALE OU PROBABLE - D. ZONAGE AGRICOLE - Z. SUPERFICIE ZONÉE

1 MISE À JOUR - R. ENCLOSUREMENTS - P. AUTRES LOCATAIRES - E. ÉTAGES - T. TYPE - C. CLASSE - U. UTILISATION  
 73 DONNÉES DU RÔLE ANTERIEUR  
 75 NOM ET ADRESSE POSTALE DU PROPRIÉTAIRE - A. NO. CO-PROPRIÉTAIRE

MATRI- 65260  
 CULE  
 00 J IN P E T C A D U 4100  
 72 LOT NOTRE-DAME O  
 12053800  
 N CANADIAN NATIONAL RAILWAYS A 1  
 N A  
 R SUCC. POST. "A" #B8107 A  
 M MONTREAL, QC  
 C DIRECTEUR DES TAXES FONCIERES  
 P H3C 3N3

TYPE POSS. OCCUP. CAT. IMP. SCOL. ANN. DATE D'INSCRIPTION AU RÔLE  
 T 1 S N D 91/08/24

F P S 326,900

CODES	DATE D'ENTRÉE EN VIGUEUR	SOURCE LEGISLATIVE			MONTANT	PA	IMP.	V.
		10	ARTICLE	AL. PAR.				
1	92/01/01				1,716,200	T		
	VALEUR				3,312,000	B		
T	1,716,200				5,028,200	I	1	C
B	3,312,000							
	5,028,200							

UNITÉ D'ÉVALUATION QUI PEUT ÊTRE ASSUJETTIE À LA SURTAXE SUR LES TERRAINS VAGUES  
 PARTIE D'IMMEUBLE 1 - TERRAIN B - BÂTIMENT - IMMEUBLE A

V 801 U D Z

MATRI- 65260  
 CULE  
 00 J IN P E T C A D U 9150  
 72 LOT SMITH  
 12053900  
 N CANADIAN NATIONAL RAILWAYS A 1  
 N A  
 R SUCC. POST. "A" #B8107 A  
 M MONTREAL, QC  
 C DIRECTEUR DES TAXES FONCIERES  
 P H3C 3N3

TYPE POSS. OCCUP. CAT. IMP. SCOL. ANN. DATE D'INSCRIPTION AU RÔLE  
 T 1 S N D 91/08/24

F P S 8,442

CODES	DATE D'ENTRÉE EN VIGUEUR	SOURCE LEGISLATIVE			MONTANT	PA	IMP.	V.
		10	ARTICLE	AL. PAR.				
1	92/01/01				126,600	T		
	VALEUR				126,600	I	1	C
T	126,600							
B	0							
	126,600							

UNITÉ D'ÉVALUATION QUI PEUT ÊTRE ASSUJETTIE À LA SURTAXE SUR LES TERRAINS VAGUES  
 PARTIE D'IMMEUBLE 1 - TERRAIN B - BÂTIMENT - IMMEUBLE A

V 805 U D Z

MATRI- 65260  
 CULE  
 00 J IN P E T C A D U 2000  
 72 270-280 NAZARETH  
 12054010  
 N CORPORATION DE CHAUFFAGE URBAIN DE MONTR A 1  
 N A  
 R 1060 RUE UNIVERSITY #9.230 A  
 M MONTREAL, QC  
 C  
 P H3B 3A2

TYPE POSS. OCCUP. CAT. IMP. SCOL. ANN. DATE D'INSCRIPTION AU RÔLE  
 T 1 S N D 91/08/24

F 480 P 64 S 54,761

CODES	DATE D'ENTRÉE EN VIGUEUR	SOURCE LEGISLATIVE			MONTANT	PA	IMP.	V.
		10	ARTICLE	AL. PAR.				
1	92/01/01				383,300	T		
	VALEUR				5,039,400	B		
T	383,300				5,422,700	I	1	C
B	5,039,400							
	5,422,700							

UNITÉ D'ÉVALUATION QUI PEUT ÊTRE ASSUJETTIE À LA SURTAXE SUR LES TERRAINS VAGUES  
 PARTIE D'IMMEUBLE 1 - TERRAIN B - BÂTIMENT - IMMEUBLE A

V 801 U D Z

MATRI- 65260  
 CULE  
 00 J IN P E T C A D U 9130  
 72 NAZARETH  
 12054020  
 N CANADIAN NATIONAL RAILWAYS A 1  
 N A  
 R SUCC. POST. "A" #B8107 A  
 M MONTREAL, QC  
 C DIRECTEUR DES TAXES FONCIERES  
 P H3C 3N3

TYPE POSS. OCCUP. CAT. IMP. SCOL. ANN. DATE D'INSCRIPTION AU RÔLE  
 T 1 S N D 91/08/24

F P S 5,992

CODES	DATE D'ENTRÉE EN VIGUEUR	SOURCE LEGISLATIVE			MONTANT	PA	IMP.	V.
		10	ARTICLE	AL. PAR.				
1	92/01/01				30,000	T		
	VALEUR				30,000	I	6	V
T	30,000							
B	0							
	30,000							

UNITÉ D'ÉVALUATION QUI PEUT ÊTRE ASSUJETTIE À LA SURTAXE SUR LES TERRAINS VAGUES  
 PARTIE D'IMMEUBLE 1 - TERRAIN B - BÂTIMENT - IMMEUBLE A

V 702 U D Z

**UNITÉ D'ÉVALUATION ET PROPRIÉTAIRE**

**\*61 VALEUR**

**\*62 RÉPARTITION FISCALE**

ROLE D'ÉVALUATION 1992 30  
 Ministère des Affaires municipales

65260  
 J I N P E T C A D U 9150  
 LOT ST-PAUL O  
 12054100  
 CANADIAN NATIONAL RAILWAYS  
 SUCC. POST. "A" #88107  
 MONTREAL, QC  
 DIRECTEUR DES TAXES FONCIERES  
 H3C 3N3  
 F P S  
 DATE D'INSCRIPTION AU ROLE: 91/08/24  
 MONTANT: 8,395

CODES	DATE D'ENTRÉE EN VIGUEUR	VALEUR	SOURCE LEGISLATIVE	MONTANT	P1	P2
1	92/01/01	293,900		293,900	T	
T		293,900			B	
B		0			I	1 C
		293,900				

65260  
 J I N P E T C A D U 9190  
 LOT NOTRE-DAME O  
 12054600  
 VILLE DE MONTREAL-APPROVISIONNEMENT ET I  
 507 PLACE D'ARMES #300  
 MONTREAL, QC  
 H2Y 2W8  
 F P S  
 DATE D'INSCRIPTION AU ROLE: 91/08/24  
 MONTANT: 2,293

CODES	DATE D'ENTRÉE EN VIGUEUR	VALEUR	SOURCE LEGISLATIVE	MONTANT	P1	P2
1	92/01/01	16,100		16,100	T	
T		16,100	F-2.1		B	
B		0	204 3		I	2
		16,100				

65260  
 J I N P E T C S A D1875 U 5010  
 912-932 NOTRE-DAME O  
 12054650  
 SOLAK-BARON RITA  
 3577 ATWATER #1107  
 MONTREAL, QC  
 H3H 2R2  
 F P S  
 DATE D'INSCRIPTION AU ROLE: 91/08/24  
 MONTANT: 5,674

CODES	DATE D'ENTRÉE EN VIGUEUR	VALEUR	SOURCE LEGISLATIVE	MONTANT	P1	P2
1	92/01/01	198,600		198,600	T	
T		532,300		532,300	B	
B		730,900		730,900	I	1 C
		730,900				

65260  
 J I N P E T C A D U 9120  
 LOT NOTRE-DAME O  
 12054800  
 2747-6696 QUEBEC INC  
 999 BL DE MAISONNEUVE O  
 MONTREAL  
 ADESSKY POULIN  
 H3A 3L4  
 F 25 P 60 S  
 DATE D'INSCRIPTION AU ROLE: 91/08/24  
 MONTANT: 1,424

CODES	DATE D'ENTRÉE EN VIGUEUR	VALEUR	SOURCE LEGISLATIVE	MONTANT	P1	P2
1	92/01/01	49,800		49,800	T	
T		49,800			B	
B		0			I	6 V
		49,800				

UNITE D'ÉVALUATION ET PROPRIÉTAIRE

'61 VALEUR

'62 RÉPARTITION FISCALE

RÔLE D'ÉVALUATION (2.6.4)  
 Gouvernement du Québec  
 Ministère des  
 Affaires municipales

70 CARACTÉRISTIQUES DE L'UNITE D'ÉVALUATION: 1 - LOCALISATION - 2 - MOUVEMENTS - 3 - AUTRES LOCALS - 4 - ÉTAGES - 5 - TYPE - 6 - CLASSE - 7 - UTILISATION  
 72 ADRESSE DU BÂTIMENT D'ÉVALUATION: \*71 D'INDICÉ D'INDICÉ ANTHÉRIEUR \*73 NOM ET ADRESSE POSTALE DU PROPRIÉTAIRE - A - NO DU PROPRIÉTAIRE  
 74 TYPE DE BIEN: 1 - BÂTIMENT - 2 - TERRE - 3 - VÉHICULE - 4 - ÉQUIPEMENT - 5 - MOUVEMENTS - 6 - VÉHICULE - 7 - ÉQUIPEMENT - 8 - ÉQUIPEMENT - 9 - ÉQUIPEMENT - 10 - ÉQUIPEMENT

1 - DÉPÔT DU RÔLE  
 2 - TENUE À JOUR  
 3 - BUREAU DE REV.  
 4 - COUR

1 impôt foncier 3 exempt agricole 5 prébiterie 7 sur 100 n des tax 9 sur 100 des n tax  
 2 non imposable 4 exempt d'imp 6 sur 100 des tax 8 sur 100 n des n tax

MATRI- CULE	65260
NO	J I N P E T C A D U9120
72	LOT NOTRE-DAME O 12054900
73	RICKRON REALTY INC
N	A 1
N	A
R	2118 DE BLEURY
M	MONTREAL, QC
C	
P	
74	F 27 P H3A 2K3
75	T 1 S N D91/08/24
76	S 2,100

CODES	DATE D'ENTRÉE EN VIGUEUR
V	A M J
1	92/01/01
VALEUR	
T	73,500
B	0
I	73,500

SOURCE LEGISLATIVE			MONTANT	TA	IMP	C
LOI	ARTICLE	AL. PAR.				
			73,500			
			0			
			73,500		6	V

UNITE D'ÉVALUATION QUI PEUT ÊTRE ASSUJETTIE À LA SURTAXE SUR LES TERRAINS VAGUÉS  
 PARTIE DIMINUABLE: 1 - TERRAIN BÂTIMENT - IMMEUBLE  
 V 704 U D Z

MATRI- CULE	65260
NO	J I N P E T C A D U9120
72	LOT NOTRE-DAME O 12055000
73	2747-6696 QUEBEC INC
N	A 1
N	A
R	999 BL DE MAISONNEUVE O
M	MONTREAL
C	ADESSKY POULIN
P	
74	F 27 P H3A 3L4
75	T 1 S N D91/08/24
76	S 10,898

CODES	DATE D'ENTRÉE EN VIGUEUR
V	A M J
1	92/01/01
VALEUR	
T	381,400
B	0
I	381,400

SOURCE LEGISLATIVE			MONTANT	TA	IMP	C
LOI	ARTICLE	AL. PAR.				
			381,400			
			0			
			381,400		6	V

UNITE D'ÉVALUATION QUI PEUT ÊTRE ASSUJETTIE À LA SURTAXE SUR LES TERRAINS VAGUÉS  
 PARTIE DIMINUABLE: 1 - TERRAIN BÂTIMENT - IMMEUBLE  
 V 704 U D Z

MATRI- CULE	65260
NO	J I N P E T C A D U2000
72	984-1000 NOTRE-DAME O 12055200
73	LES BRASSERIES MOLSON
N	A 1
N	A
R	1555 NOTRE-DAME E
M	MONTREAL, QC
C	BRASSERIE MOLSON/O'KEEFE
P	
74	F 353 P H2L 2R5
75	T 1 S N D91/08/24
76	S 128,919

CODES	DATE D'ENTRÉE EN VIGUEUR
V	A M J
1	92/01/01
VALEUR	
T	1,933,800
B	13,311,100
I	15,244,900

SOURCE LEGISLATIVE			MONTANT	TA	IMP	C
LOI	ARTICLE	AL. PAR.				
			1,933,800			
			13,311,100			
			15,244,900		1	C

UNITE D'ÉVALUATION QUI PEUT ÊTRE ASSUJETTIE À LA SURTAXE SUR LES TERRAINS VAGUÉS  
 PARTIE DIMINUABLE: 1 - TERRAIN BÂTIMENT - IMMEUBLE  
 V 805 U D Z

MATRI- CULE	65260
NO	J I N P E T C A D U2000
72	1100-1110 NOTRE-DAME O 12055300
73	LES BRASSERIES MOLSON
N	A 1
N	A
R	1555 NOTRE-DAME E
M	MONTREAL, QC
C	BRASSERIE MOLSON/O'KEEFE
P	
74	F 390 P H2L 2R5
75	T 1 S N D91/08/24
76	S 164,736

CODES	DATE D'ENTRÉE EN VIGUEUR
V	A M J
1	92/01/01
VALEUR	
T	2,471,000
B	17,662,800
I	20,133,800

SOURCE LEGISLATIVE			MONTANT	TA	IMP	C
LOI	ARTICLE	AL. PAR.				
			2,471,000			
			17,662,800			
			20,133,800		1	C

UNITE D'ÉVALUATION QUI PEUT ÊTRE ASSUJETTIE À LA SURTAXE SUR LES TERRAINS VAGUÉS  
 PARTIE DIMINUABLE: 1 - TERRAIN BÂTIMENT - IMMEUBLE  
 V 805 U D Z

UNITE D'ÉVALUATION ET PROPRIÉTAIRE

61 VALEUR

62 RÉPARTITION FISCALE

FORME D'ÉVALUATION (2.6.4)

Gouvernement du Québec  
Ministère des  
Affaires municipales

\*00 CARACTÉRISTIQUES DE L'UNITE D'ÉVALUATION: J MISE A JOUR - N LOGEMENTS - P AUTRES LOGEMENTS - E ETAGES - T TYPE - C CLASSE - U UTILISATION  
\*72 ZONISSE DE L'UNITE D'ÉVALUATION \*73 DONNÉES DU RISÉ ANTERIEUR \*75 NOM ET ADRESSE POSTALE DU PROPRIÉTAIRE - A NO DU PROPRIÉTAIRE  
\*78 TERRAIN FRONT - PROFONDEUR - SURFACE - V MONT DE VOIS - U UTILISATION OPTIMALE OU PROBABLE - D ZONAGE AGRICOLE - Z SUPERFICIE D'UNCE

1 - DÉPÔT DU RÔLE  
2 - TENUE À JOUR  
3 - BUREAU DE REV  
4 - COUR

1 - 101  
2 - 101  
3 - 101  
4 - 101

SOURCE LÉGISLATIVE

101 ARTICLE AL PAR MONTANT PA IMP

MATRI-  
CULE  
65260  
J 1 N 10 P E T C A D U 1080  
1180 NOTRE-DAME O  
12056000  
LANIEL JEAN  
A 1  
A  
1180 NOTRE-DAME O  
MONTREAL, QC  
H3C 1K5  
33 P 98  
TYPE POSSESSION OCCUP CAT IMP SÉVÉRIÉ DATE D'INSCRIPTION AU RÔLE  
T S D 91/08/24  
S 3,168

CODE DATE D'ENTRÉE EN VIGUEUR  
1 92/01/01  
VALEUR  
T 79,200  
B 133,500  
I 212,700  
MONTANT 79,200  
133,500  
212,700  
PA T B I  
IMP 1 S  
UNITE D'ÉVALUATION QUI PEUT ÊTRE ASSUJETTIE À LA SURTAXE SUR LES TERRAINS VAGUES PARTIE DIMINUÉBLE - 1 - TERRAIN B - BÂTIMENT DIMINUÉBLE

18 1295 1

MATRI-  
CULE  
65260  
J 1 N P E T C A D U 4600  
LOT NOTRE-DAME O  
12056300  
LES BRASSERIES MOLSON  
A 1  
A  
1555 NOTRE-DAME E  
MONTREAL, QC  
H2L 2R5  
P  
TYPE POSSESSION OCCUP CAT IMP SÉVÉRIÉ DATE D'INSCRIPTION AU RÔLE  
T S D 91/08/24  
S 4,235

CODE DATE D'ENTRÉE EN VIGUEUR  
1 92/01/01  
VALEUR  
T 105,900  
B 0  
I 105,900  
MONTANT 105,900  
0  
105,900  
PA T B I  
IMP 8 C  
UNITE D'ÉVALUATION QUI PEUT ÊTRE ASSUJETTIE À LA SURTAXE SUR LES TERRAINS VAGUES PARTIE DIMINUÉBLE - 1 - TERRAIN B - BÂTIMENT DIMINUÉBLE

18 P1293  
18 1292 1  
18 1292 2

MATRI-  
CULE  
65260  
J 1 N P E T C A D U 5530  
1220 NOTRE-DAME O  
12056450  
ULTRAMAR CANADA INC  
A 1  
A  
2200 MC GILL COLLEGE  
MONTREAL, QC  
H3A 3L3  
P  
TYPE POSSESSION OCCUP CAT IMP SÉVÉRIÉ DATE D'INSCRIPTION AU RÔLE  
T S D 91/08/24  
S 7,825

CODE DATE D'ENTRÉE EN VIGUEUR  
1 92/01/01  
VALEUR  
T 195,600  
B 115,800  
I 311,400  
MONTANT 195,600  
115,800  
311,400  
PA T B I  
IMP 1 C  
UNITE D'ÉVALUATION QUI PEUT ÊTRE ASSUJETTIE À LA SURTAXE SUR LES TERRAINS VAGUES PARTIE DIMINUÉBLE - 1 - TERRAIN B - BÂTIMENT DIMINUÉBLE

18 P1291  
18 P1291  
18 1290

MATRI-  
CULE  
65260  
J 1 N 2 P E T C A D U 1080  
1230A-1232 NOTRE-DAME O  
12056700  
KEOUGH PATRICK  
GIRALDEAU-BERTHELET ANNETTE  
A 1  
A 2  
1238 NOTRE DAME O  
MONTREAL, QC  
H3C 1K6  
30 P 47  
TYPE POSSESSION OCCUP CAT IMP SÉVÉRIÉ DATE D'INSCRIPTION AU RÔLE  
T S D 91/08/24  
S 1,400

CODE DATE D'ENTRÉE EN VIGUEUR  
1 92/01/01  
VALEUR  
T 35,000  
B 48,300  
I 83,300  
MONTANT 35,000  
48,300  
83,300  
PA T B I  
IMP 1 S  
UNITE D'ÉVALUATION QUI PEUT ÊTRE ASSUJETTIE À LA SURTAXE SUR LES TERRAINS VAGUES PARTIE DIMINUÉBLE - 1 - TERRAIN B - BÂTIMENT DIMINUÉBLE

18 P1262







**UNITÉ D'ÉVALUATION ET PROPRIÉTAIRE**

**\*61 VALEUR**

**\*62 RÉPARTITION FISCALE**

ROLE D'ÉVALUATION (2.6.4)  
 Gouvernement du Québec  
 Ministère des  
 Affaires municipales

150 CARACTÉRISTIQUES DE L'UNITÉ D'ÉVALUATION: J VISÉ À JOUR - N LICENCIÉS - P AUTRES LUTAKA - E ÉTAGES - T TYPE - C CLASSE - U UTILISATION  
 72 ADRESSE DE L'UNITÉ D'ÉVALUATION 73 DONNÉES DU RÔLE ANTÉRIEUR 75 NOM ET ADRESSE POSTALE DU PROPRIÉTAIRE - A NO COPROPRIÉTAIRE  
 78 TERRAIN FACILE - PRÉFONDÉUR - SUPERFICIE - V UNITÉ DE VOLS - U UTILISATION OPTIMALE OU PROBABLE - D ZONAGE AGRICOLE - Z SUPERFICIE TOTALE

MATRI-  
CULE  
65260  
 J I N 4 P E T C A D U1080  
 1322-1330 NOTRE-DAME O  
 12057900  
 ENTREPRISES BOUCHARD INC  
 A 1  
 A  
 1807 DEVLIN CRESCENT  
 OTTAWA, ON  
 K1H 5T5  
 F P S 9,685

1 - DÉPÔT DU RÔLE  
 2 - TENUE À JOUR  
 3 - BUREAU DE REV  
 4 - COÛR

CODES  
 1 92/01/01  
 T  
 VALEUR  
 242,100  
 B 104,100  
 I 346,200

SOURCE LEGISLATIVE  
 LOI ARTICLE AL PAR MONTANT PA IMP

94,100 T  
 298,400 B  
 392,500 I 1 C

18 1253A  
 18 1253  
 18 1252  
 18 1251  
 18 1250

MATRI-  
CULE  
65260  
 J I N 3 P E T C 5 A D1879 U5010  
 1332-1338 NOTRE-DAME O  
 12058000  
 BREMNER DUNCAN ROBERT A  
 A 1  
 BARTER PATRICIA  
 A 2  
 1334 NOTRE-DAME O  
 MONTREAL, QC  
 H3C 1K7  
 F P S 3,765

1 92/01/01  
 T  
 VALEUR  
 94,100  
 B 298,400  
 I 392,500

94,100 T  
 298,400 B  
 392,500 I 1 C

18 1246  
 18 P1245

MATRI-  
CULE  
65260  
 J I N 3 P E T C A D U1080  
 1340-1344 NOTRE-DAME O  
 12058100  
 DESJARDINS GERARD  
 A 1  
 A  
 1344 NOTRE DAME O  
 MONTREAL, QC  
 H3C 1K7  
 F 43 P S 3,744

1 92/01/01  
 T  
 VALEUR  
 93,600  
 B 175,100  
 I 268,700

93,600 T  
 175,100 B  
 268,700 I 1 C

18 P1245

MATRI-  
CULE  
65260  
 J I N 2 P E T C A D U1080  
 1370-1374 NOTRE-DAME O  
 12058200  
 GESTION N D O INC  
 A 1  
 A  
 3575 ST-LAURENT #744  
 MONTREAL, QC  
 H2X 2T7  
 F 49 P 81 S 4,163

1 92/01/01  
 T  
 VALEUR  
 104,100  
 B 10,500  
 I 114,600

104,100 T  
 10,500 B  
 114,600 I 1 S

18 1244

UNITE D'EVALUATION ET PROPRIETAIRE

\*61 VALEUR

\*62 REPARTITION FISCALE

ROLE D'EVALUATION (2.6.4)

Gouvernement du Québec  
Ministère des  
Affaires municipales

18 1240

18 1969

18 1239 2

18 1236

18 1232

\*68 CARACTERISTIQUES DE L'UNITE D'EVALUATION  
\*72 ADRESSE DE L'UNITE D'EVALUATION  
\*73 DONNEES DU ROLE ANTERIEUR  
\*75 NOM ET ADRESSE POSTALE DU PROPRIETAIRE  
\*78 TERRAIN FRONT - PROFONDEUR - SUPERFICIE - V UNITE DE VOIS - U UTILISATION OPTIMALE DU PARCEL - D ZONAGE AGRICOLE - Z SUPERFICIE CONUE

1 - DÉPÔT DU RÔLE  
2 - TENUE À JOUR  
3 - BUREAU DE REV  
4 - COÛR

1 - 1<sup>er</sup> période  
2 - 2<sup>ème</sup> période  
3 - 3<sup>ème</sup> période  
4 - 4<sup>ème</sup> période  
5 - 5<sup>ème</sup> période  
6 - 6<sup>ème</sup> période  
7 - 7<sup>ème</sup> période  
8 - 8<sup>ème</sup> période  
9 - 9<sup>ème</sup> période  
10 - 10<sup>ème</sup> période

MATRI-  
CULE 65260  
J 1 N 2 P E T C A D U1080  
1376-1382 NOTRE-DAME O  
12058300  
DICKENS JULIE  
A 1  
A  
2290 OXFORD AV  
MONTREAL, QC  
H4A 2X8  
F 40 P 82  
S 3,858

CODES  
CODE DATE D'ENTREE EN VIGUEUR  
1 92/01/01  
VALEUR  
T 96,400  
B 218,900  
I 315,300

SOURCE LEGISLATIVE  
LAI ARTICLE SI PAR  
MONTANT P1 IMP  
96,400 T  
218,900 B  
315,300 I 1 C

MATRI-  
CULE 65260  
J 1 N 1 P E T C 5 A D1895 U1080  
1384-1386 NOTRE-DAME O  
12058450  
CANCORP DEVELOPPEMENT INC  
A 1  
A  
8493 DECARIE #200  
MONT-ROYAL, QC  
H4P 2J2  
F 135 P 116  
S 18,570

CODE DATE D'ENTREE EN VIGUEUR  
1 92/01/01  
VALEUR  
T 464,200  
B 52,000  
I 516,200

MONTANT P1 IMP  
464,200 T  
52,000 B  
516,200 I 1 C

MATRI-  
CULE 65260  
J 1 N P E T C A D U9110  
LOT NOTRE-DAME O  
12058700  
FRANCO DOMENICO  
DE CICCIO ANTONIO  
A 1  
A 2  
6879 PIERRE AUGER  
MONTREAL, QC  
H1M 2Z8  
F 43 P 80  
S 3,460

CODE DATE D'ENTREE EN VIGUEUR  
1 92/01/01  
VALEUR  
T 86,500  
B 0  
I 86,500

MONTANT P1 IMP  
86,500 T  
0 B  
86,500 I 6 V

MATRI-  
CULE 65260  
J 1 N P E T C A D U5010  
1414-1418 NOTRE-DAME O  
12058800  
DE CICCIO ANTONIO  
FRANCO DOMENICO  
A 1  
A 2  
8805 TOLHURST  
MONTREAL, QC  
H2K 1W6  
F 44 P 6  
S 3,501

CODE DATE D'ENTREE EN VIGUEUR  
1 92/01/01  
VALEUR  
T 87,500  
B 449,800  
I 537,300

MONTANT P1 IMP  
87,500 T  
449,800 B  
537,300 I 1 C

UNITÉ D'ÉVALUATION ET PROPRIÉTAIRE

\*61 VALEUR

\*62 RÉPARTITION FISCALE

NOLE D'ÉVALUATION (2.6.4)  
 Gouvernement du Québec  
 Ministère des Affaires municipales

\*68 CARACTÉRISTIQUES DE L'UNITÉ D'ÉVALUATION: J - VISE À JOUR - N - LOGEMENTS - P - AUTRES BÂTIMENTS - E - ETAGES - T - TYPE - C - CLASSE - U - UTILISATION  
 \*72 ADRESSE DE L'UNITÉ D'ÉVALUATION: \*73 COORDINÉES GÉOMÉTRIQUES ANTÉRIEURES \*75 NOM ET ADRESSE POSTALE DU PROPRIÉTAIRE - A - NO COMPROPRIÉTAIRE  
 \*78 TERRAIN FRONT - P - PRODIGEUR - SUPERFICIE - V - UNITÉ DE VOLS - U - UTILISATION OPTIMALE DU PROGRAMME - D - ZONAGE MUNICIPAL - Z - SUPERFICIE TOTALE

1 - DÉPÔT DU RÔLE  
 2 - TENUE À JOUR  
 3 - BUREAU DE REV  
 4 - COEUR

1 - Imposable  
 2 - Non imposable  
 3 - Exempt agricole  
 4 - Exempt golf  
 5 - Partagé  
 6 - Imposable  
 7 - Imposable  
 8 - Imposable  
 9 - Imposable

MATRI- 65260  
 CULE  
 70 J I N I P E T C A D U 1080  
 72 1420-1422 NOTRE-DAME O  
 73 12058900  
 N RAYMOND A CHEN INC A 1  
 N A  
 R 1420 NOTRE DAME O  
 M MONTREAL, QC  
 C H3C 1K9  
 P TYPE POSS OCCUP CAT IMP SECURITE DATE D'INSCRIPTION AU RÔLE  
 T 1 S N D 91/08/24

CODES	DATE D'ENTRÉE EN VIGUEUR	LOI	ARTICLE	AL PAR	MONTANT	P1	IMP
1	92/01/01				150,600	T	
					60,100	B	
					210,700	I	1 C
VALEUR					150,600		
T					60,100		
B					210,700		
I							

18 1231  
 18 1229

MATRI- 65260  
 CULE  
 70 J I N 4 P E T C 5 A D1944 U 1080  
 72 1426-1430 NOTRE-DAME O  
 73 12059000  
 N STELCNER PETER A 1  
 N STERN STUART A 2  
 R 251 BANK #701  
 M OTTAWA, ON  
 C K2P 1X3  
 P TYPE POSS OCCUP CAT IMP SECURITE DATE D'INSCRIPTION AU RÔLE  
 T 1 S I D 91/08/24

CODES	DATE D'ENTRÉE EN VIGUEUR	LOI	ARTICLE	AL PAR	MONTANT	P1	IMP
1	92/01/01				91,900	T	
					240,700	B	
					332,600	I	1 C
VALEUR					91,900		
T					240,700		
B					332,600		
I							

18 1230  
 18 1206 P1

MATRI- 65260  
 CULE  
 70 J I N P E T C U  
 72 12059000  
 N COOK EDWARD A 3  
 N A  
 R  
 M  
 C  
 P TYPE POSS OCCUP CAT IMP SECURITE DATE D'INSCRIPTION AU RÔLE  
 T S D

CODES	DATE D'ENTRÉE EN VIGUEUR	LOI	ARTICLE	AL PAR	MONTANT	P1	IMP
1	92/01/01						
VALEUR							
T							
B							
I							

18 1984

MATRI- 65260  
 CULE  
 70 J I N P E T C A D U 9120  
 72 LOT NOTRE-DAME O  
 73 12059150  
 N KOURDI MARIETTE C A 1  
 N A  
 R 1080 ST-MATHIEU #706A  
 M MONTREAL, QC  
 C H3H 2S8  
 P TYPE POSS OCCUP CAT IMP SECURITE DATE D'INSCRIPTION AU RÔLE  
 T 1 S I D 91/08/24

CODES	DATE D'ENTRÉE EN VIGUEUR	LOI	ARTICLE	AL PAR	MONTANT	P1	IMP
1	92/01/01				246,600	T	
					0	B	
					246,600	I	6 V
VALEUR					246,600		
T					0		
B					246,600		
I							

UNITE D'ÉVALUATION ET PROPRIÉTAIRE

\*61 VALEUR

\*62 RÉPARTITION FISCALE

ROLE D'ÉVALUATION (2.6.4)

Gouvernement du Québec  
Ministère des  
Affaires municipales

18 1206 P5

\*60 CARACTÉRISTIQUES DE L'UNITE D'ÉVALUATION J NIVEAU A JOUR - N LOGEMENTS - P AUTRES LOCAUX - E ÉTAGE - T TYPE - C CLASSE - U UTILISATION  
\*72 ADRESSE DE L'UNITE D'ÉVALUATION \*73 DONNÉES DU RÔLE ANTERIEUR \*75 ADM ET ADRESSE POSTALE DU PROPRIÉTAIRE - A NO DU PROPRIÉTAIRE  
\*79 TERRAIN FRONT - PROFONDEUR - SUPERFICIE - V UNITÉ DE VOLS - U UTILISATION USUELLE OU PARCHÉ - D ZONAGE AGRICOLE - Z SUPERFICIE ZONÉE

1 - DÉPÔT DU RÔLE  
2 - TENUE À JOUR  
3 - BUREAU DE REV.  
4 - COUR

1 immeuble 2 non imposable 3 exempté 4 exempté 5 prescrite 6 prescrite  
SOURCE LEGISLATIVE LOI ARTICLE AL PAR MONTANT PA IMP

MATRI-  
CULE  
65260  
J 1 N 2 P E T C A D U1080  
1456 NOTRE-DAME O  
12059300  
GIRARD BERNARD  
A 1  
A  
535 CRESCENT  
ST LAMBERT, QC  
F 22 P 61  
J4P 123  
T 1 S I D 91/08/24  
S 1,318

CODE	DATE D'ENTRÉE EN VIGUEUR	VALEUR	PA	IMP
1	92/01/01			
T		32,900	T	
B		73,500	B	
I		106,400	I	1 S
UNITÉ D'ÉVALUATION QUI PEUT ÊTRE ASSUJETTIE À LA SURTAXE SUR LES TERRAINS VAGUES		V 705	U	D Z

MATRI-  
CULE  
65260  
J 1 N 2 P E T C A D U1080  
1500 NOTRE-DAME O  
12059400  
ORSILLO NICOLA  
A 1  
A  
440 BOUL DUHAMEL  
PINCOURT, QC  
F 21 P 110  
J7V 4E6  
T 1 S I D 91/08/24  
S 2,310

CODE	DATE D'ENTRÉE EN VIGUEUR	VALEUR	PA	IMP
1	92/01/01			
T		57,700	T	
B		109,300	B	
I		167,000	I	1 S
UNITÉ D'ÉVALUATION QUI PEUT ÊTRE ASSUJETTIE À LA SURTAXE SUR LES TERRAINS VAGUES		V 705	U	D Z

18 1206 7

MATRI-  
CULE  
65260  
J 1 N 2 P E T C A D U1080  
1504-1506 NOTRE-DAME O  
12059500  
ORSILLO NICOLA  
A 1  
A  
440 BOUL DUHAMEL  
PINCOURT, QC  
F 21 P 110  
J7V 4E6  
T 1 S I D 91/08/24  
S 2,310

CODE	DATE D'ENTRÉE EN VIGUEUR	VALEUR	PA	IMP
1	92/01/01			
T		57,700	T	
B		93,800	B	
I		151,500	I	i S
UNITÉ D'ÉVALUATION QUI PEUT ÊTRE ASSUJETTIE À LA SURTAXE SUR LES TERRAINS VAGUES		V 705	U	D Z

18 1206 8

MATRI-  
CULE  
65260  
J 1 N 3 P E T C 5 A D1870 U1080  
1510-1512 NOTRE-DAME O  
12059600  
CUDA DANIEL  
A 1  
A  
545 6E AVENUE  
LACHINE, QC  
F 21 P 110  
HBS 2Y1  
T 1 S I D 91/08/24  
S 2,310

CODE	DATE D'ENTRÉE EN VIGUEUR	VALEUR	PA	IMP
1	92/01/01			
T		57,700	T	
B		176,300	B	
I		234,000	I	1 S
UNITÉ D'ÉVALUATION QUI PEUT ÊTRE ASSUJETTIE À LA SURTAXE SUR LES TERRAINS VAGUES		V 705	U	D Z

18 1206 9

UNITÉ D'ÉVALUATION ET PROPRIÉTAIRE

\*61 VALEUR

\*62 RÉPARTITION FISCALE

PROJE D'ÉVALUATION (2.6.4)

Gouvernement du Québec  
Ministère des  
Affaires municipales

18 1206 10

18 1206 11

18 1206 12

18 1205

E-05

003 CARACTÉRISTIQUES DE L'UNITÉ D'ÉVALUATION: J MISE À JOUR - N LOGEMENTS - P AUTRES LOGEMENTS - Z TERRES - T TYPE - C CLASSE - U UTILISATION  
72 ADRESSE DE L'UNITÉ D'ÉVALUATION: 73 DONNÉES DU RÔLE ANTÉRIEUR: 75 NOM ET ADRESSE POSTALE DU PROPRIÉTAIRE - A NO COPROPRIÉTAIRE  
79 TYPE DE FICHIER - P PROFONDEUR - SUPERFICIE - V UNITÉ DE VOLUME - U UTILISATION OPTIMALE OU PROBABLE - D ZONAGE AGRICOLE - Z SUPERFICIE ZONÉE

MATR. CUILE 65260  
J 1 N 4 P E T C A D U1080  
1514-1516 NOTRE-DAME O  
12059700  
BRIN CLEMENT A 1  
A  
1516 NOTRE DAME O  
MONTREAL, QC  
H3C 1L1  
F 21 P 110  
TYPE POSS. OCCUP. T 1 S I D 91/08/24  
CAP. IMP. SCOLAIRE A  
DATE D'INSCRIPTION AU RÔLE M  
S 2,310

1 - DÉPÔT DU RÔLE  
2 - TENUE À JOUR  
3 - BUREAU DE REV.  
4 - COUR

CODES  
1 92/01/01  
VALEUR  
T 57,700  
B 141,300  
I 199,000

SOURCE LEGISLATIVE  
LOI ARTICLE AL PAR. MONTANT P1 IMP. S

57,700 T  
141,300 B  
199,000 I 1 S

UNITÉ D'ÉVALUATION QUI PEUT ÊTRE ASSUJETTIE À LA SURTAXE SUR LES TERRAINS VAGUES  
V 705 U D Z

MATR. CUILE 65260  
J 1 N 2 P E T C A D U1080  
1518-1520 NOTRE-DAME O  
12059800  
LAJPAT RAI TANEJA A I  
A  
67 GRANVIEW  
POINTE-CLAIRE, QC  
H9R 5L2  
F 21 P 110  
TYPE POSS. OCCUP. T 1 S I D 91/08/24  
CAP. IMP. SCOLAIRE A  
DATE D'INSCRIPTION AU RÔLE M  
S 2,255

CODES  
1 92/01/01  
VALEUR  
T 56,400  
B 106,500  
I 162,900

56,400 T  
106,500 B  
162,900 I 1 S

UNITÉ D'ÉVALUATION QUI PEUT ÊTRE ASSUJETTIE À LA SURTAXE SUR LES TERRAINS VAGUES  
V 705 U D Z

MATR. CUILE 65260  
J 1 N 2 P E T C A D U1080  
1522-1524 NOTRE-DAME O  
12059900  
MIELE ANNINA A 1  
A  
8598 DES RAPIDES  
LASALLE, QC  
H8P 2W2  
F 21 P 110  
TYPE POSS. OCCUP. T 1 S I D 91/08/24  
CAP. IMP. SCOLAIRE A  
DATE D'INSCRIPTION AU RÔLE M  
S 2,341

CODES  
1 92/01/01  
VALEUR  
T 58,500  
B 141,200  
I 199,700

58,500 T  
141,200 B  
199,700 I 1 S

UNITÉ D'ÉVALUATION QUI PEUT ÊTRE ASSUJETTIE À LA SURTAXE SUR LES TERRAINS VAGUES  
V 705 U D Z

MATR. CUILE 65260  
J 1 N P E T C A D U9190  
LOT NOTRE-DAME O  
12060050  
VILLE DE MONTREAL-APPROVISIONNEMENT ET I A 1  
A  
507 PLACE D'ARMES #300  
MONTREAL, QC  
H2Y 2W8  
F 15 P 15  
TYPE POSS. OCCUP. T 1 S I D 91/08/24  
CAP. IMP. SCOLAIRE A  
DATE D'INSCRIPTION AU RÔLE M  
S 113

CODES  
1 92/01/01  
VALEUR  
T 2,800  
B 0  
I 2,800

2,800 T  
0 B  
2,800 I 2

F-2.1 204 3

UNITÉ D'ÉVALUATION QUI PEUT ÊTRE ASSUJETTIE À LA SURTAXE SUR LES TERRAINS VAGUES  
V 705 U D Z

UNITÉ D'ÉVALUATION ET PROPRIÉTAIRE

\*61 VALEUR

\*62 RÉPARTITION FISCALE

ROLE D'ÉVALUATION (2.6.4)  
 Gouvernement du Québec  
 Ministère des Affaires municipales

\*00 CARACTÉRISTIQUES DE L'UNITÉ D'ÉVALUATION: J MISE À JOUR - R LOGEMENTS - P AUTRES LOCALS - E ÉTAGES - T TYPE - C CLASSE - U UTILISATION  
 \*72 ADRESSE DE L'UNITÉ D'ÉVALUATION  
 \*73 DONNÉES DU RÔLE ANTERIEUR  
 \*74 NOM ET ADRESSE POSTALE DU PROPRIÉTAIRE - A NO COMMUNICATIVE  
 \*75 TERRAIN: FRONT - PARCÉLIER - SUPERFICIE - V UNITÉ DE VUE - U UTILISATION INFORMELLE OU PROBABLE - D /GARAGE AGRICOLE - Z SURFACE ZONÉE

1 - DÉPÔT DU RÔLE  
 2 - TENUE À JOUR  
 3 - BUREAU DE REV  
 4 - COUR

1 municipalité  
 2 arrondissement  
 3 conseil d'arrondissement  
 4 conseil de quartier  
 5 présidence  
 6 ter. vlg. des ter.  
 7 ter. vlg. n. des ter.  
 8 ter. vlg. n. des ter.  
 9 ter. vlg. des n. ter.

MATRI- 65260  
 CULE  
 J IN P E T C A D U 5530  
 455 GUY  
 12060120  
 PETRO CANADA INC  
 A 1  
 A  
 5140 YONGE ST #200  
 NORTH YORK, ON  
 H2N 6L6  
 F P  
 TYPE POSS. OCCUP. CAT. IMP. SÉRIALISÉ DATE D'INSCRIPTION AU RÔLE  
 T 1 S N D 91/08/24  
 S 16,595

CODES  
 1 92/01/01  
 VALEUR  
 T 248,900  
 B 199,300  
 I 448,200

SOURCE LEGISLATIVE  
 101 ARTIC. AL-PAR  
 MONTANT  
 248,900 T  
 199,300 B  
 448,200 I 1 C

UNITÉ D'ÉVALUATION QUI PEUT ÊTRE ASSIMILÉE À LA SURTAXE SUR LES TERRAINS VAGUES: V 805  
 PARTIE P.D. INCLUSE: U D Z

MATRI- 65260  
 CULE  
 J IN P E T C A D U 2600  
 1500 NOTRE-DAME O  
 12060140  
 101822 CANADA INC  
 2741 0612 QUEBEC INC  
 815 AV UPPER LANSDOWNNE  
 WESTMOUNT, QC  
 H3Y 1J9  
 F P  
 TYPE POSS. OCCUP. CAT. IMP. SÉRIALISÉ DATE D'INSCRIPTION AU RÔLE  
 T 1 S N D 91/08/24  
 S 11,865

CODES  
 1 92/01/01  
 VALEUR  
 T 296,600  
 B 825,200  
 I 1,121,800

MONTANT  
 296,600 T  
 825,200 B  
 1,121,800 I 1 C

UNITÉ D'ÉVALUATION QUI PEUT ÊTRE ASSIMILÉE À LA SURTAXE SUR LES TERRAINS VAGUES: V 705  
 PARTIE P.D. INCLUSE: U D Z

MATRI- 65260  
 CULE  
 J IN P E T C A D U 4900  
 1620 NOTRE-DAME O  
 12050160  
 THE GOVERNING COUNCIL OF THE SALVATION A  
 A 1  
 A  
 POSTAL STATION A #B4021  
 TORONTO, ON  
 M5W 2B1  
 F P  
 TYPE POSS. OCCUP. CAT. IMP. SÉRIALISÉ DATE D'INSCRIPTION AU RÔLE  
 T 1 S N D 91/08/24  
 S 31,317

CODES  
 1 92/01/01  
 VALEUR  
 T 626,300  
 B 2,432,000  
 I 3,058,300

F-2.1 204 12  
 MONTANT  
 626,300 T  
 2,432,000 B  
 3,058,300 I 2

UNITÉ D'ÉVALUATION QUI PEUT ÊTRE ASSIMILÉE À LA SURTAXE SUR LES TERRAINS VAGUES: V 705  
 PARTIE P.D. INCLUSE: U D Z

MATRI- 65260  
 CULE  
 J IN 2 P E T C A D U 1080  
 1636-1638 NOTRE-DAME O  
 12060200  
 LAREAU MARC  
 A 1  
 A  
 1638 NOTRE DAME O  
 MONTREAL, QC  
 H3J 1M1  
 F P  
 TYPE POSS. OCCUP. CAT. IMP. SÉRIALISÉ DATE D'INSCRIPTION AU RÔLE  
 T 1 S I D 91/08/24  
 S 1,759

CODES  
 1 92/01/01  
 VALEUR  
 T 44,000  
 B 131,800  
 I 175,800

MONTANT  
 44,000 T  
 131,800 B  
 175,800 I 1 S

UNITÉ D'ÉVALUATION QUI PEUT ÊTRE ASSIMILÉE À LA SURTAXE SUR LES TERRAINS VAGUES: V 705  
 PARTIE P.D. INCLUSE: U D Z

18 1205 P2  
 18 1205 3

18 P1204

18 1203 8  
 18 1201 1  
 E-16 18 1201 2  
 18 1906 1  
 18 1200 1

18 1203 5-1  
 18 1203 5-2



UNITE D'ÉVALUATION ET PROPRIÉTAIRE

\*61 VALEUR

\*62 RÉPARTITION FISCALE

ROLE D'ÉVALUATION (2.6.4)  
Gouvernement du Québec  
Ministère des  
Affaires municipales

\*09 CARACTÉRISTIQUES DE L'UNITE D'ÉVALUATION: J: MISE À JOUR - N: INCHEMENS - P: AUTRES LUGARS - E: CHARGES - T: TYPE - C: CLASSE - U: UTILISATION  
\*72 ADRESSE DE L'UNITE D'ÉVALUATION: \*73 DONNÉES DU RÔLE ANTERIEUR \*75 ALIM ET PRISE DE POSTALE DU PROPRIÉTAIRE - A: AU COPROPRIÉTAIRE  
\*79 TERREIN FRONT - P: PÉRIODIQUEUR - SUPERFICIE - V: UNITÉ DE VOLS - U: SITUATION OPTIMALE OU PROBABLE - D: TONNAGE ANNUEL - Z: SUPERFICIE ZONÉE

1 - DÉPÔT DU RÔLE  
2 - TENUE À JOUR  
3 - BUREAU DE REV  
4 - COUR

1: IMPÔT 2: NON IMPÔTÉ 3: EXEMPTÉ 4: EXEMPTÉ  
5: PRÉFÉRENTIEL 6: TER. VOS DES TAX. 7: TER. VOS DES TAX. 8: TER. VOS DES TAX. 9: TER. VOS DES TAX.  
SOURCE LÉGISLATIVE: LOI, ARTICLE, AL. PAR. MONTANT, P.F., IMP.

MATRI- 65260  
CULE  
J 1 N 2 P E T C A D U1080  
1640-1642 NOTRE-DAME O  
12060300  
CAISSE POP ST-ARSENE DE MONTREAL  
A 1  
A  
1080 BELANGER EST  
MONTREAL  
TYPE POSS. CAT. IMP. DATE D'INSCRIPTION AU RÔLE  
OCCUP. SCOLARS A  
T 1 S N D 91/08/24  
F 21 P 66 S 1,413

CODE DATE D'ENTRÉE EN VIGUEUR  
1 92/01/01  
VALEUR  
T 35,300  
B 78,300  
I 113,600

113,600 T B I  
35,300 78,300 113,600  
PARTIE D'IMMEUBLE 1 - TERRAIN BÂTIMENTS ANNEXES

18 1203 4

MATRI- 65260  
CULE  
J 1 N 2 P E T C A D U1080  
1644-1646 NOTRE-DAME O  
12060400  
BRUNELLE ROLAND  
A 1  
A  
1644 NOTRE-DAME O  
MONTREAL, QC  
TYPE POSS. CAT. IMP. DATE D'INSCRIPTION AU RÔLE  
OCCUP. SCOLARS A  
T 1 S I D 91/08/24  
F 21 P 67 S 1,375

CODE DATE D'ENTRÉE EN VIGUEUR  
1 92/01/01  
VALEUR  
T 34,400  
B 112,800  
I 147,200

147,200 T B I  
34,400 112,800 147,200  
PARTIE D'IMMEUBLE 1 - TERRAIN BÂTIMENTS ANNEXES

18 1203 3

MATRI- 65260  
CULE  
J 1 N 2 P E T C A D U1080  
1648-1650 NOTRE-DAME O  
12060500  
POULIN MADELEINE  
A 1  
A  
1648 NOTRE DAME O  
MONTREAL, QC  
TYPE POSS. CAT. IMP. DATE D'INSCRIPTION AU RÔLE  
OCCUP. SCOLARS A  
T 1 S I D 91/08/24  
F 21 P 64 S 1,342

CODE DATE D'ENTRÉE EN VIGUEUR  
1 92/01/01  
VALEUR  
T 33,500  
B 81,700  
I 115,200

115,200 T B I  
33,500 81,700 115,200  
PARTIE D'IMMEUBLE 1 - TERRAIN BÂTIMENTS ANNEXES

18 1203 2

MATRI- 65260  
CULE  
J 1 N 1 P E T C 3 A D1987 U1080  
1652-1654 NOTRE-DAME O  
12060600  
SALBAING PATRICK  
A 1  
A  
1652 NOTRE-DAME O  
MONTREAL, QC  
TYPE POSS. CAT. IMP. DATE D'INSCRIPTION AU RÔLE  
OCCUP. SCOLARS A  
T 1 S I D 91/08/24  
F 24 P 62 S 1,508

CODE DATE D'ENTRÉE EN VIGUEUR  
1 92/01/01  
VALEUR  
T 37,700  
B 352,300  
I 390,000

390,000 T B I  
37,700 352,300 390,000  
PARTIE D'IMMEUBLE 1 - TERRAIN BÂTIMENTS ANNEXES

18 1203 1

UNITE D'ÉVALUATION ET PROPRIÉTAIRE

\*61 VALEUR

\*62 RÉPARTITION FISCALE

RÔLE D'ÉVALUATION (2.6.4)  
 Gouvernement du Québec  
 Ministère des Affaires municipales

\*60 CARACTÉRISTIQUES DE L'UNITE D'ÉVALUATION: J MISE A JOUR - R LOGEMENTS - P AUTRES LOCALS - E ETAGES - T TYPE - C CLASSE - U UTILISATION  
 \*72 ADRESSE DE L'UNITE D'ÉVALUATION: \*73 DONNÉES DU RÔLE ANCIEN \*75 NOM ET ADRESSE POSTALE DU PROPRIÉTAIRE - A NO COPROPRIÉTAIRE  
 \*79 TERRAIN: FRONT - PROFONDEUR - SUPERFICIE - V UNITÉ DE VOLUME - U UTILISATION GÉNÉRALE DU TERRAIN - D ZONAGE AGRICOLE - Z SUPERFICIE ZONÉE

1 - DÉPÔT DU RÔLE  
 2 - TENUE A JOUR  
 3 - BUREAU DE REV  
 4 - COUR

1 impôt foncier 2 impôt scolaire 3 impôt de la ville 4 impôt de la région 5 impôt de la province 6 impôt de la région 7 impôt de la province 8 impôt de la région 9 impôt de la province

SOURCE LÉGISLATIVE: LOI ARTICLE AL PAR MONTANT PT IMP

MATRI- CULE: 65260  
 DO: J IN I P E T C A D U 1080  
 1700 NOTRE-DAME O  
 12060700  
 GROUPE PERDEV INC  
 A 1  
 A  
 425 GUY  
 MONTREAL, QC  
 H3J 1S9  
 TYPE POSS OCCUP: T S D  
 CAT IMP SCOLAIRE: 1  
 DATE D'INSCRIPTION AU RÔLE: 91/08/24  
 4,988

CODE	DATE D'ENTRÉE EN VIGUEUR	VALEUR	1	2	3	4	5	6	7	8	9	PT	IMP
1	92/01/01											124,700	T
												278,800	B
T		124,700										403,500	I 1 C
B		278,800											
I		403,500											

UNITE D'ÉVALUATION QUI PEUT ÊTRE ASSUJETTIE À LA SURTAXE SUR LES TERRAINS VAGUES: V 705 U D Z

18 P1172

MATRI- CULE: 65260  
 DO: J IN P E T C A D U 5010  
 1708 NOTRE-DAME O  
 12060800  
 CONNOR EDWARD  
 TRANQUILLE ROBERT  
 282 PINE  
 CHATEAUGUAY, QC  
 A 1  
 A 2  
 J6J 3W1  
 TYPE POSS OCCUP: T S D  
 CAT IMP SCOLAIRE: 1  
 DATE D'INSCRIPTION AU RÔLE: 91/08/24  
 6,163

CODE	DATE D'ENTRÉE EN VIGUEUR	VALEUR	1	2	3	4	5	6	7	8	9	PT	IMP
1	92/01/01											154,100	T
												23,100	B
T		154,100										177,200	I 1 C
B		23,100											
I		177,200											

UNITE D'ÉVALUATION QUI PEUT ÊTRE ASSUJETTIE À LA SURTAXE SUR LES TERRAINS VAGUES: V 705 U D Z

18 1171  
 18 P1172

MATRI- CULE: 65260  
 DO: J IN 2 P E T C A D U 1080  
 1726-1732 NOTRE-DAME O  
 12060900  
 LANDRY ANDRE  
 LANDRY NICOLE  
 1728 NOTRE DAME O  
 MONTREAL, QC  
 A 1  
 A 2  
 H3J 1M3  
 TYPE POSS OCCUP: T S D  
 CAT IMP SCOLAIRE: 1  
 DATE D'INSCRIPTION AU RÔLE: 91/08/24  
 4,534

CODE	DATE D'ENTRÉE EN VIGUEUR	VALEUR	1	2	3	4	5	6	7	8	9	PT	IMP
1	92/01/01											113,300	T
												65,400	B
T		113,300										178,700	I 1 C
B		65,400											
I		178,700											

UNITE D'ÉVALUATION QUI PEUT ÊTRE ASSUJETTIE À LA SURTAXE SUR LES TERRAINS VAGUES: V 705 U D Z

18 P1170

MATRI- CULE: 65260  
 DO: J IN 8 P E T C 6 A D1900 U 1080  
 1734-1748 NOTRE-DAME O  
 12061000  
 BRODEUR REAL  
 6562 ROSEHONT  
 MONTREAL, QC  
 A 1  
 A  
 H1M 2Y6  
 TYPE POSS OCCUP: T S D  
 CAT IMP SCOLAIRE: 1  
 DATE D'INSCRIPTION AU RÔLE: 91/08/24  
 6,146

CODE	DATE D'ENTRÉE EN VIGUEUR	VALEUR	1	2	3	4	5	6	7	8	9	PT	IMP
1	92/01/01											153,600	T
												267,100	B
T		153,600										420,700	I 1 S
B		267,100											
I		420,700											

UNITE D'ÉVALUATION QUI PEUT ÊTRE ASSUJETTIE À LA SURTAXE SUR LES TERRAINS VAGUES: V 705 U D Z

18 1169 P1  
 18 P1168

UNITÉ D'ÉVALUATION ET PROPRIÉTAIRE

\*61 VALEUR

\*62 RÉPARTITION FISCALE

ROLE D'ÉVALUATION (2.6.4)  
 Gouvernement du Québec  
 Ministère des  
 Affaires municipales

00 CARACTÉRISTIQUES DE L'UNITÉ D'ÉVALUATION - J MISE À JOUR - N LOGEMENTS - P AUTRES LIEUX - E ÉTAGES - T TYPE - C CLASSE - U UTILISATION  
 72 ADRESSE DE L'UNITÉ D'ÉVALUATION - 73 CONNÉES DU RÔLE ANTERIEUR - 75 NOM ET ADRESSE POSTALE DU PROPRIÉTAIRE - A NO COMMUNICAPABLE  
 79 TERRAIN FRONT - P PÉRIODE - S SUPERFICIE - V UNITÉ DE VOIS - U UTILISATION OPTIMALE OU PROBABLE - D ZIN-CL AGRICOLE - Z SUPERFICIE ZONÉE

1 - DÉPÔT DU RÔLE  
 2 - TENUE À JOUR  
 3 - BUREAU DE REV.  
 4 - COUR

1 Imposable  
 2 non imposable  
 3 exempt agricole  
 4 exempt golf  
 5 autres  
 6 par loi des s.a.  
 7 par loi des s.a.  
 8 par loi des s.a.

MATRI-  
 CULE 65260  
 J 1 N 2 P E T C A D U1080  
 1750-1752 NOTRE-DAME O  
 12061050  
 CUSEAC ILEANA  
 A 1  
 A  
 1750 NOTRE DAME O  
 MONTREAL, QC  
 H3J 1M3  
 F 22 P 67  
 S 1,396

CODE	DATE D'ENTRÉE EN VIGUEUR	VALEUR
1	92/01/01	34,900
T		34,900
B		103,600
i		138,500

SOURCE LÉGISLATIVE			MONTANT		PA	IMP.
LOI	ARTICLE	T AL PAR				
			34,900	T		
			103,600	B		
			138,500	I	1	S

UNITÉ D'ÉVALUATION QUI PEUT ÊTRE ASSUJETTIE À LA SURTAXE SUR LES TERRAINS VAGUES  
 V 705 U D Z

MATRI-  
 CULE 65260  
 J 1 N 3 P E T C A D U1080  
 1800-1812 NOTRE-DAME O  
 12061100  
 LEBLANC PAUL  
 A 1  
 A  
 4128 DORCHESTER O  
 WESTMOUNT, QC  
 H3Z 1V1  
 F P  
 S 5,266

CODE	DATE D'ENTRÉE EN VIGUEUR	VALEUR
1	92/01/01	131,600
T		131,600
B		95,000
i		226,600

SOURCE LÉGISLATIVE			MONTANT		PA	IMP.
LOI	ARTICLE	T AL PAR				
			131,600	T		
			95,000	B		
			226,600	I	1	S

UNITÉ D'ÉVALUATION QUI PEUT ÊTRE ASSUJETTIE À LA SURTAXE SUR LES TERRAINS VAGUES  
 V 705 U D Z

MATRI-  
 CULE 65260  
 J 1 N 1 P E T C A D U5010  
 1822 NOTRE-DAME O  
 12061252  
 MARTIN CONRAD  
 A 1  
 A  
 1824 NOTRE-DAME O #201  
 MONTREAL, QC  
 H3J 1M5  
 F P  
 S 2,074

CODE	DATE D'ENTRÉE EN VIGUEUR	VALEUR
1	92/01/01	51,800
T		51,800
B		178,600
i		230,400

SOURCE LÉGISLATIVE			MONTANT		PA	IMP.
LOI	ARTICLE	T AL PAR				
			51,800	T		
			178,600	B		
			230,400	I	1	C

UNITÉ D'ÉVALUATION QUI PEUT ÊTRE ASSUJETTIE À LA SURTAXE SUR LES TERRAINS VAGUES  
 V 705 U D Z

MATRI-  
 CULE 65260  
 J 1 N 1 P E T C A D U1000  
 1820-1824 NOTRE-DAME O  
 12061254  
 JIN TSAI JAN  
 A 1  
 A  
 1 7TH ALLEY 29 LANE 283 ROOSEVENT, #3  
 TAIPEI, \*\*, 68  
 H3J 1M5  
 F P  
 S 803

CODE	DATE D'ENTRÉE EN VIGUEUR	VALEUR
1	92/01/01	20,100
T		20,100
B		71,100
i		91,200

SOURCE LÉGISLATIVE			MONTANT		PA	IMP.
LOI	ARTICLE	T AL PAR				
			20,100	T		
			71,100	B		
			91,200	I	1	R

UNITÉ D'ÉVALUATION QUI PEUT ÊTRE ASSUJETTIE À LA SURTAXE SUR LES TERRAINS VAGUES  
 V 705 U D Z

- 18 P1168
- 18 P1167
- 18 P1166
- 18 P1166
- 18 P1165
- 18 1963 1
- 18 1963 2
- 18 1963 101
- 18 1963 1
- 18 1963 2
- 18 1963 201

UNITE D'ÉVALUATION ET PROPRIÉTAIRE

\*61 VALEUR

\*62 RÉPARTITION FISCALE

4011 D'ÉVALUATION (2.6.4)

Gouvernement du Québec  
Ministère des  
Affaires municipales

01 CARACTÉRISTIQUES DE L'UNITE D'ÉVALUATION: J - JOUR À JOUR - N - ENGÈMENTS - P - MÈTRES LOCAUX - E - ESPACES - T - TYPE - C - CLASSE - U - UTILISATION  
 72 ADRESSE DE L'UNITE D'ÉVALUATION: 73 DONNÉES DU RÔLE ANTERIEUR 75 NOM ET ADRESSE POSTALE DU PROPRIÉTAIRE - A - NO. D'APPARTENANCE  
 78 TERRAIN: F - FRONT - P - PROFONDEUR - S - SURFACE - V - VOLUME DE VOIS - U - UTILISATION OPTIMALE DU PROBABLE - D - ZONAGE AGRICOLE - Z - SURFACE ZONÉE

MATR. CUIF	55260	J	N	1	P	E	T	C	A	D	U	1000
00	1820-1824 NOTRE-DAME O											
72	12061256											
73	MARTIN YVES											
N												
N												
R	1824 NOTRE-DAME O #101											
M	MONTREAL, QC											
C												
P												
F	H3J 1M5	T	1	S	I	D	91/08/24					
P		S					894					
F	H3J 1M5	T	1	S	I	D	91/08/24					
P		S					877					
F	H3J 1M5	T	1	S	I	D	91/08/24					
P		S					777					
F	H3J 1M5	T	1	S	I	D	91/08/24					
P		S					895					

CODES	DATE D'ENTRÉE EN VIGUEUR	VALEUR	LI	ARTICLE	AL	PAR	MONTANT	P1	IMP	
1	92/01/01						22,300	T		
							79,200	B		
T		22,300					101,500	I	1 R	
B		79,200								
		101,500								
UNITE D'ÉVALUATION QUI PEUT ÊTRE ASSUJETTIE À LA SURTAXE SUR LES TERRAINS VAGUES							PARTIE D'IMMEUBLE: 1 - TERRAIN 2 - BÂTIMENT 3 - IMMEUBLE			
V 705							U	D	Z	
1	92/01/01						21,900	T		
							77,700	B		
T		21,900					99,600	I	1 R	
B		77,700								
		99,600								
UNITE D'ÉVALUATION QUI PEUT ÊTRE ASSUJETTIE À LA SURTAXE SUR LES TERRAINS VAGUES							PARTIE D'IMMEUBLE: 1 - TERRAIN 2 - BÂTIMENT 3 - IMMEUBLE			
V 705							U	D	Z	
1	92/01/01						19,400	T		
							68,900	B		
T		19,400					88,300	I	1 R	
B		68,900								
		88,300								
UNITE D'ÉVALUATION QUI PEUT ÊTRE ASSUJETTIE À LA SURTAXE SUR LES TERRAINS VAGUES							PARTIE D'IMMEUBLE: 1 - TERRAIN 2 - BÂTIMENT 3 - IMMEUBLE			
V 705							U	D	Z	
1	92/01/01						22,400	T		
							79,300	B		
T		22,400					101,700	I	1 R	
B		79,300								
		101,700								
UNITE D'ÉVALUATION QUI PEUT ÊTRE ASSUJETTIE À LA SURTAXE SUR LES TERRAINS VAGUES							PARTIE D'IMMEUBLE: 1 - TERRAIN 2 - BÂTIMENT 3 - IMMEUBLE			
V 705							U	D	Z	

18 1963	1
18 1963	2
18 1963	202
18 1963	1
18 1963	2
18 1963	203
18 1963	1
18 1963	2
18 1963	301
18 1963	1
18 1963	2
18 1963	302

UNITÉ D'ÉVALUATION ET PROPRIÉTAIRE

\*61 VALEUR

\*62 RÉPARTITION FISCALE

ROLE D'ÉVALUATION (2.6.4)

Gouvernement du Québec  
Ministère des  
Affaires municipales

18 1963 1  
18 1963 2  
18 1963 303

18 P1162  
18 P1161

18 P1161

18 P1160

*08 CARACTÉRISTIQUES DE L'UNITÉ D'ÉVALUATION				*09 CARACTÉRISTIQUES DE LA SOURCE D'ÉVALUATION				*10 CARACTÉRISTIQUES DE LA SOURCE D'ÉVALUATION					
*11 CARACTÉRISTIQUES DE LA SOURCE D'ÉVALUATION				*12 CARACTÉRISTIQUES DE LA SOURCE D'ÉVALUATION				*13 CARACTÉRISTIQUES DE LA SOURCE D'ÉVALUATION					
*14 CARACTÉRISTIQUES DE LA SOURCE D'ÉVALUATION				*15 CARACTÉRISTIQUES DE LA SOURCE D'ÉVALUATION				*16 CARACTÉRISTIQUES DE LA SOURCE D'ÉVALUATION					
65260	J	IN	1 P E T C A D U1000	1	92/01/01					21,800	T		
1820-1824 NOTRE-DAME O										68,200	B		
12061264										90,000	I	1	R
MCQUADE WINSTON			A 1										
RIVARD FRANCE			A 2										
1824 NOTRE-DAME O #202													
MONTREAL, QC													
H3J 1M5													
F		P	S	1 S I D 91/08/24									
65260	J	IN	2 P E T C A D1898 U1080	1	92/01/01					29,400	T		
1836-1838 NOTRE-DAME O										76,300	B		
12061360										105,700	I	1	S
CARREIRA FRANCISCO C			A 1										
1380 SHERBROOKE E			A										
MONTREAL, QC													
H2L 1M4													
F	18	P	S	1 S I D 91/08/24									
65260	J	IN	2 P E T C A D U1080	1	92/01/01					33,300	T		
1842-1844 NOTRE-DAME O										61,600	B		
12061450										94,900	I	1	S
CARREIRA FRANCISCO C			A 1										
1380 SHERBROOKE E			A										
MONTREAL, QC													
H2L 1M4													
F	22	P	S	1 S I D 91/08/24									
65260	J	IN	4 P E T C A D U1080	1	92/01/01					45,300	T		
1850 NOTRE-DAME O										183,600	B		
12061500										228,900	I	1	S
RIOUX PAUL EMILE			A 1										
1850 NOTRE-DAME O			A										
MONTREAL, QC													
H3J 1M5													
F	31	P	S	1 S I D 91/08/24									

UNITÉ D'ÉVALUATION ET PROPRIÉTAIRE

\*61 VALEUR

\*62 RÉPARTITION FISCALE

COLE D'ÉVALUATION (2.6.4)

Gouvernement du Québec  
Ministère des Affaires municipales

18 1584 P12

*60 CARACTÉRISTIQUES DE L'UNITÉ D'ÉVALUATION				*61 VALEUR				*62 RÉPARTITION FISCALE												
*72 ADRESSE DE L'UNITÉ D'ÉVALUATION				*75 NOM ET ADRESSE POSTALE DU PROPRIÉTAIRE - A - NO COMPROPRIÉTAIRE				SOURCE LÉGISLATIVE												
*73 QUINQUÈS DU RÔLE ANTERIEUR				*76 NOM ET ADRESSE POSTALE DU PROPRIÉTAIRE - A - NO COMPROPRIÉTAIRE				LOI	ARTICLE	AL PAR	MONTANT	PA	IMP	RE						
*79 TERRAIN FRONT - PROFONDEUR - SUPERFICIE - VOLUME DE VOIS - U UTILISATION OPTIMALE OU PROBABLE - Q ZONAGE AGRICOLE - Z SUPERFICIE ZONÉE				*75 NOM ET ADRESSE POSTALE DU PROPRIÉTAIRE - A - NO COMPROPRIÉTAIRE				SOURCE LÉGISLATIVE												
MATRI- CULE	TYPE POSS OCCUP	CAT IMP SOL/ARR	DATE D'INSCRIPTION AU RÔLE	CODE	DATE D'ENTRÉE EN VIGUEUR	SOURCE LÉGISLATIVE				MONTANT	PA	IMP	RE							
65260	J	1	N	P	E	T	C	A	D	U5010	1	92/01/01	57,600	T						
600-612 WILLIAM				BOUGADIS GEORGE								413,300	B							
12061600				BOUGADIS ANTONIOS								470,900	I	1	C					
5352 PRINCE OF WALES				MONTREAL, QC																
H4V 2N3				T 1 S I D 91/08/24																
F 89 P 27				S 2,172																
65260	J	1	N	P	E	T	C	A	D	U4600	1	92/01/01	591,800	T						
LOT WILLIAM				BOUGADIS JOHN								100	B							
12061700				KIRIOPELIDIS-BOUGADIS ANNE								591,900	I	6	V					
1680 ROCKLAND RD				MONT ROYAL, QC																
H3P 2Y3				T 1 S I D 91/08/24																
F P				S 32,878																
65260	J	1	N	P	E	T	C	A	D	U5010	1	92/01/01	226,400	T						
689-696 WILLIAM				LORAN GIDEON								730,400	B							
12061800				ROSSMAN-LORAN CARMELA								956,800	I	1	C					
7039 GUELPH RD				COTE-ST-LUC, QC																
H4W 1G8				T 1 S I D 91/08/24																
F 130 P 135				S 12,576																

18 1591  
18 1589  
18 1588  
18 P1590

18 1600

UNITE D'ÉVALUATION ET PROPRIÉTAIRE

\*61 VALEUR

\*62 RÉPARTITION FISCALE

NOIE D'ÉVALUATION (2.6.4)

Gouvernement du Québec  
Ministère des  
Affaires municipales

18 P1737  
18 P1737

18 1735

18 1735

18 1699  
18 1698  
18 1697  
18 1695  
18 1700  
18 1701  
18 1696

70 CARACTÉRISTIQUES DE L'UNITE D'ÉVALUATION: J VISE A JOUR - N NIVEAUX - P AUTRES LOGICIELS - E TERRES - T TYPE - C CLASSE - U UTILISATION  
72 ADRESSE DE L'UNITE D'ÉVALUATION  
73 DONNÉES DU RÔLE ANTERIEUR  
75 NOM ET ADRESSE POSTALE DU PROPRIÉTAIRE - A NO CO-PROPRIÉTAIRE  
79 DÉTAILS FRONT - PROFONDEUR - SUPERFICIE - V UNITÉ DE VINS - U UTILISATION OPTIMALE DU PROBABLE - B ZONAGE AGRICOLE - Z SUPERFICIE ZONÉE

MATRI-  
CULE 65260

DO J IN P E T C A D U4600  
72 LOT WILLIAM  
73 12061900  
N RICKRON REALTIES INC  
H A 1  
R 2118 DE BLEURY A  
M MONTREAL, QC  
C  
P H3A 2K3  
TYPE POSS. OCCUP. CAS PAR SCOLAIRE DATE D'INSCRIPTION AU RÔLE  
T 1 S N D 91/08/24

F P S 6,840

MATRI-  
CULE 65260

DO J IN P E T C A D U9130  
72 LOT WILLIAM  
73 12062000  
N RICKRON REALTIES INC  
H A 1  
R 2118 DE BLEURY A  
M MONTREAL, QC  
C  
P H3A 2K3  
TYPE POSS. OCCUP. CAS PAR SCOLAIRE DATE D'INSCRIPTION AU RÔLE  
T 1 S N D 91/08/24

F P 26 105 S 2,550

MATRI-  
CULE 65260

DO J IN P E T C A D U9130  
72 LOT WILLIAM  
73 12062100  
N RICKRON REALTIES INC  
H A 1  
R 2118 DE BLEURY A  
M MONTREAL, QC  
C  
P H3A 2K3  
TYPE POSS. OCCUP. CAS PAR SCOLAIRE DATE D'INSCRIPTION AU RÔLE  
T 1 S N D 91/08/24

F P 98 117 S 10,905

MATRI-  
CULE 65260

DO J IN P E T C A D U4600  
72 LOT WILLIAM  
73 12062800  
N LES IMMEUBLES BONA LTEE  
H A 1  
R 511 PLACE D'ARMES A  
M MONTREAL, QC  
C  
P H2Y 2W7  
TYPE POSS. OCCUP. CAS PAR SCOLAIRE DATE D'INSCRIPTION AU RÔLE  
T 1 S N D 91/08/24

F P S 53,491

COEF	DATE D'ENTRÉE EN VIGUEUR	VALEUR	SOURCE LÉGISLATIVE			MONTANT	P.T.	IMP.	V
			101	AGRICOLE	AL. PAR.				
1	92/01/01					123,100	T		
						4,500	B		
T		123,100				127,600	I	6	V
B		4,500							
						127,600			
UNITE D'ÉVALUATION QUI PEUT ÊTRE ASSUJETTIE À LA SURTAXE SUR LES TERRAINS VAGUES			PARTIE			*1 DIMENSIONNEL *2 TERRAINS - ÉTATMENT - IMMEUBLE			
						V 800		U	D Z
1	92/01/01					45,900	T		
						0	B		
T		45,900				45,900	I	6	V
B		0							
						45,900			
UNITE D'ÉVALUATION QUI PEUT ÊTRE ASSUJETTIE À LA SURTAXE SUR LES TERRAINS VAGUES			PARTIE			*1 DIMENSIONNEL *2 TERRAINS - ÉTATMENT - IMMEUBLE			
						V 800		U	D Z
1	92/01/01					196,300	T		
						0	B		
T		196,300				196,300	I	6	V
B		0							
						196,300			
UNITE D'ÉVALUATION QUI PEUT ÊTRE ASSUJETTIE À LA SURTAXE SUR LES TERRAINS VAGUES			PARTIE			*1 DIMENSIONNEL *2 TERRAINS - ÉTATMENT - IMMEUBLE			
						V 800		U	D Z
1	92/01/01					374,400	T		
						100	B		
T		374,400				374,500	I	9	V
B		100							
						374,500			
UNITE D'ÉVALUATION QUI PEUT ÊTRE ASSUJETTIE À LA SURTAXE SUR LES TERRAINS VAGUES			PARTIE			*1 DIMENSIONNEL *2 TERRAINS - ÉTATMENT - IMMEUBLE			
						V 802		U	D Z

COMMUNAUTÉ  
URBAINE  
DE MONTRÉAL



Service de l'évaluation

**Montréal**

65260

30

**Ste-Anne**

12

**ROLE FONCIER 1992**

**VOLUME 2 DE 4**



UNITÉ D'ÉVALUATION ET PROPRIÉTAIRE

\*61 VALEUR

\*62 REPARTITION FISCALE

ROLE D'ÉVALUATION (2.6.4)  
 Gouvernement du Québec  
 Ministère des  
 Affaires municipales

\*01 CARACTÉRISTIQUES DE L'UNITÉ D'ÉVALUATION: J - MIS À JOUR - N - LOGEMENTS - P - AUTRES LOCALS - E - ETAGES - T - TYPE - C - CLASSE - U - UTILISATION  
 \*72 NOMS DES UNITÉS D'ÉVALUATION: \*73 DONNÉES DU RÔLE ANTÉRIEUR: \*75 NOM ET ADRESSE POSTALE DU PROPRIÉTAIRE - A - NO COPROPRIÉTAIRE

1 - DÉPÔT DU RÔLE  
 2 - TENUS À JOUR  
 3 - BUREAU DE REV.  
 4 - COUR

1 - Imposable  
 2 - non-imposable  
 3 - exempté de la taxe  
 4 - dérogé  
 5 - pastilles  
 6 - terrain d'agr. r. u.  
 7 - terrain d'agr. r. u.  
 8 - terrain d'agr. r. u.  
 9 - terrain d'agr. r. u.

65260  
 J L N P E T C A D U 9130  
 LOT WILLIAM  
 12052900  
 ROSS ELLIS DEVELOPMENT CORPORATION INC  
 300 ANN  
 MONTREAL, QC  
 H3C 2K2  
 194 P 96  
 TYPE POSS. OCCUP: T  
 CAT. IMP. SCOLAIRE: 1  
 DATE D'INSCRIPTION AU RÔLE: 91/08/24  
 S 21,616

CODE 1  
 DATE D'ENTRÉE EN VIGUEUR 92/01/01  
 VALEUR  
 T 151,300  
 B 0  
 I 151,300

SOURCE LÉGISLATIVE  
 MONTANT  
 151,300 T  
 0 B  
 151,300 I 6 V

UNITÉ D'ÉVALUATION QUI PEUT ÊTRE ASSUJETTIE À LA SURTAXE SUR LES TERRAINS VAGUES: V 802  
 PARTIE D'IMMOBILISABLE: U D Z

65260  
 J L N P E T C A D U 2000  
 1050-1052 WILLIAM  
 12063000  
 LES BRASSERIES MOLSON  
 1555 NOTRE-DAME E  
 MONTREAL, QC  
 BRASSERIE MOLSON/O'KEEFE  
 H2L 2R5  
 P 531  
 TYPE POSS. OCCUP: T  
 CAT. IMP. SCOLAIRE: 1  
 DATE D'INSCRIPTION AU RÔLE: 91/08/24  
 S 103,171

CODE 1  
 DATE D'ENTRÉE EN VIGUEUR 92/01/01  
 VALEUR  
 T 1,315,500  
 B 1,300,000  
 I 2,615,500

MONTANT  
 1,315,500 T  
 1,300,000 B  
 2,615,500 I 1 C

UNITÉ D'ÉVALUATION QUI PEUT ÊTRE ASSUJETTIE À LA SURTAXE SUR LES TERRAINS VAGUES: V 805  
 PARTIE D'IMMOBILISABLE: U D Z

65260  
 J L N P E T C A D U 9130  
 LOT WILLIAM  
 12063300  
 CASTIGLIONE VINCENT  
 CASTIGLIONE JOSEPH  
 4500 PLINGUET  
 ST-LEONARD, QC  
 H1R 3H4  
 P  
 TYPE POSS. OCCUP: T  
 CAT. IMP. SCOLAIRE: 1  
 DATE D'INSCRIPTION AU RÔLE: 91/08/24  
 S 8,540

CODE 1  
 DATE D'ENTRÉE EN VIGUEUR 92/01/01  
 VALEUR  
 T 59,800  
 B 0  
 I 59,800

MONTANT  
 59,800 T  
 0 B  
 59,800 I 6 V

UNITÉ D'ÉVALUATION QUI PEUT ÊTRE ASSUJETTIE À LA SURTAXE SUR LES TERRAINS VAGUES: V 802  
 PARTIE D'IMMOBILISABLE: U D Z

65260  
 J L N P E T C S A D1885 U 5010  
 344 YOUNG  
 12063400  
 REINER-KELLNER VERA  
 6950 COTE-ST-LUC  
 MONTREAL, QC  
 H4V 2Z9  
 48 P  
 TYPE POSS. OCCUP: T  
 CAT. IMP. SCOLAIRE: 1  
 DATE D'INSCRIPTION AU RÔLE: 91/08/24  
 S 4,700

CODE 1  
 DATE D'ENTRÉE EN VIGUEUR 92/01/01  
 VALEUR  
 T 70,500  
 B 188,300  
 I 258,800

MONTANT  
 70,500 T  
 188,300 B  
 258,800 I 1 C

UNITÉ D'ÉVALUATION QUI PEUT ÊTRE ASSUJETTIE À LA SURTAXE SUR LES TERRAINS VAGUES: V 805  
 PARTIE D'IMMOBILISABLE: U D Z

**UNITE D'ÉVALUATION ET PROPRIÉTAIRE**

**\*61 VALEUR**

**\*62 RÉPARTITION FISCALE**

ROLE D'ÉVALUATION (2.6.4)  
Gouvernement du Québec  
Ministère des  
Affaires municipales

\*60 CARACTÉRISTIQUES DE L'UNITE D'ÉVALUATION: J - VISE À JOUIR - N - ÉQUIPEMENTS - P - PARTIES LOCALES - E - ÉTAGES - T - TYPE - C - CLASSE - U - UTILISATION  
\*72 ADRESSE DE L'UNITE D'ÉVALUATION: \*73 DONNÉES DU RÔLE ANTERIEUR - \*75 NOM ET ADRESSE POSTALE DU PROPRIÉTAIRE - A - NO D'IMPROPRIÉTÉ

1 - DÉPÔT DU RÔLE  
2 - TENUE À JOUR  
3 - BUREAU DE REV  
4 - COUR

1 - IMMOBILE  
2 - IMMOBILE  
3 - IMMOBILE  
4 - IMMOBILE  
5 - IMMOBILE  
6 - IMMOBILE  
7 - IMMOBILE  
8 - IMMOBILE  
9 - IMMOBILE  
0 - IMMOBILE

SOURCE LÉGISLATIVE  
FDI - ARTICLE - AL - PAR.

MONTRANT  
M - IMP - U - V

MATRI-  
CULE  
65260  
J 1N P E T C 5 A D1988 U 5010  
1134 WILLIAM  
12063650  
EXPRESS LITHOGRAPHING INC  
A 1  
A  
1130 WILLIAM  
MONTREAL, QC  
H3C 1P8  
TYPE POSS OCCUP CAT IMP SOLLAM DATE D'INSCRIPTION AU RÔLE  
T 1 S N D 91/08/24

CODES	DATE D'ENTRÉE EN VIGUEUR	VALEUR	MONTRANT	M	IMP	U	V
1	92/01/01	243,300	243,300	T			
		192,900	192,900	B			
T		243,300	436,200	I	1	C	
B		192,900					
		436,200					

UNITE D'ÉVALUATION QUI PEUT ÊTRE ASSUJETTIE À LA SURTAXE SUR LES TERRAINS VAGUES  
v 805 U D Z

PARTIE D'IMMOBILE 1 - TERRAIN 2 - BÂTIMENT 3 - IMMOBILE

18 P1342  
18 P1342  
18 1342

MATRI-  
CULE  
65260  
J 1N P E T C A D U 9130  
LOT WILLIAM  
12063700  
L HOLSTEIN AND CO LTD  
A 1  
A  
2020 LENESTER  
OTTAWA, ON  
K2A 1K5  
TYPE POSS OCCUP CAT IMP SOLLAM DATE D'INSCRIPTION AU RÔLE  
T 1 S N D 91/08/24

CODES	DATE D'ENTRÉE EN VIGUEUR	VALEUR	MONTRANT	M	IMP	U	V
1	92/01/01	83,500	83,500	T			
		0	0	B			
T		83,500	83,500	I	6	V	
B		0					
		83,500					

UNITE D'ÉVALUATION QUI PEUT ÊTRE ASSUJETTIE À LA SURTAXE SUR LES TERRAINS VAGUES  
v 805 U D Z

PARTIE D'IMMOBILE 1 - TERRAIN 2 - BÂTIMENT 3 - IMMOBILE

18 1344

MATRI-  
CULE  
65260  
J 1N P E T C A D U 3000  
1190-1192 WILLIAM  
12063800  
BIJOUX OLALA INC  
A 1  
A  
PL BONAVENTURE, MART A, 52 ATHLON #B887  
MONTREAL, QC  
H5A 1E6  
TYPE POSS OCCUP CAT IMP SOLLAM DATE D'INSCRIPTION AU RÔLE  
T 1 S N D 91/08/24

CODES	DATE D'ENTRÉE EN VIGUEUR	VALEUR	MONTRANT	M	IMP	U	V
1	92/01/01	41,400	41,400	T			
		143,600	143,600	B			
T		41,400	185,000	I	1	C	
B		143,600					
		185,000					

UNITE D'ÉVALUATION QUI PEUT ÊTRE ASSUJETTIE À LA SURTAXE SUR LES TERRAINS VAGUES  
v 805 U D Z

PARTIE D'IMMOBILE 1 - TERRAIN 2 - BÂTIMENT 3 - IMMOBILE

18 1344A

MATRI-  
CULE  
65260  
J 1N P E T C A D U 6400  
1198 WILLIAM  
12063900  
BREGO IRVINE ELECTRIC LTD  
A 1  
A  
1198 WILLIAM  
MONTREAL, QC  
H3C 1R1  
TYPE POSS OCCUP CAT IMP SOLLAM DATE D'INSCRIPTION AU RÔLE  
T 1 S N D 91/08/24

CODES	DATE D'ENTRÉE EN VIGUEUR	VALEUR	MONTRANT	M	IMP	U	V
1	92/01/01	42,600	42,600	T			
		40,700	40,700	B			
T		42,600	83,300	I	1	C	
B		40,700					
		83,300					

UNITE D'ÉVALUATION QUI PEUT ÊTRE ASSUJETTIE À LA SURTAXE SUR LES TERRAINS VAGUES  
v 805 U D Z

PARTIE D'IMMOBILE 1 - TERRAIN 2 - BÂTIMENT 3 - IMMOBILE

18 1345

UNITÉ D'ÉVALUATION ET PROPRIÉTAIRE

\*61 VALEUR

\*62 RÉPARTITION FISCALE

Ministère des Affaires municipales  
18 P1357

01 CARACTÉRISTIQUES DE L'UNITÉ D'ÉVALUATION: J: MISE À JOUR - N: LOGEMENTS - P: ALIÉNATIONS - E: CLASSE - T: TYPE - C: CLASSE - U: UTILISATION  
 72 ADRESSE DE L'UNITÉ D'ÉVALUATION: 73: NOMS DU RÔLE ANTERIEUR - 75: NOM ET ADRESSE POSTALE DU PROPRIÉTAIRE - A: NO DU PROPRIÉTAIRE  
 78: TERRAIN: FRONT - PROFONDEUR - SUPERFICIE - V: UNITÉ DE MES - U: UTILISATION OPTIMALE OU PROBABLE - D: ZONAGE ADRESSÉ - Z: SUPERFICIE ZONÉE

1 - DÉPÔT DU RÔLE  
 2 - FENÊTRE À JOUER  
 3 - BUREAU DE REV. COUR  
 4 - CODES  
 5 - IMPÔLS  
 6 - RÉSIDENTIEL  
 7 - INDUSTRIEL  
 8 - TERRE À BÂTIR  
 9 - TERRE À BÂTIR  
 10 - TERRE À BÂTIR  
 11 - TERRE À BÂTIR  
 12 - TERRE À BÂTIR  
 13 - TERRE À BÂTIR  
 14 - TERRE À BÂTIR  
 15 - TERRE À BÂTIR  
 16 - TERRE À BÂTIR  
 17 - TERRE À BÂTIR  
 18 - TERRE À BÂTIR  
 19 - TERRE À BÂTIR  
 20 - TERRE À BÂTIR  
 21 - TERRE À BÂTIR  
 22 - TERRE À BÂTIR  
 23 - TERRE À BÂTIR  
 24 - TERRE À BÂTIR  
 25 - TERRE À BÂTIR  
 26 - TERRE À BÂTIR  
 27 - TERRE À BÂTIR  
 28 - TERRE À BÂTIR  
 29 - TERRE À BÂTIR  
 30 - TERRE À BÂTIR  
 31 - TERRE À BÂTIR  
 32 - TERRE À BÂTIR  
 33 - TERRE À BÂTIR  
 34 - TERRE À BÂTIR  
 35 - TERRE À BÂTIR  
 36 - TERRE À BÂTIR  
 37 - TERRE À BÂTIR  
 38 - TERRE À BÂTIR  
 39 - TERRE À BÂTIR  
 40 - TERRE À BÂTIR  
 41 - TERRE À BÂTIR  
 42 - TERRE À BÂTIR  
 43 - TERRE À BÂTIR  
 44 - TERRE À BÂTIR  
 45 - TERRE À BÂTIR  
 46 - TERRE À BÂTIR  
 47 - TERRE À BÂTIR  
 48 - TERRE À BÂTIR  
 49 - TERRE À BÂTIR  
 50 - TERRE À BÂTIR  
 51 - TERRE À BÂTIR  
 52 - TERRE À BÂTIR  
 53 - TERRE À BÂTIR  
 54 - TERRE À BÂTIR  
 55 - TERRE À BÂTIR  
 56 - TERRE À BÂTIR  
 57 - TERRE À BÂTIR  
 58 - TERRE À BÂTIR  
 59 - TERRE À BÂTIR  
 60 - TERRE À BÂTIR  
 61 - TERRE À BÂTIR  
 62 - TERRE À BÂTIR  
 63 - TERRE À BÂTIR  
 64 - TERRE À BÂTIR  
 65 - TERRE À BÂTIR  
 66 - TERRE À BÂTIR  
 67 - TERRE À BÂTIR  
 68 - TERRE À BÂTIR  
 69 - TERRE À BÂTIR  
 70 - TERRE À BÂTIR  
 71 - TERRE À BÂTIR  
 72 - TERRE À BÂTIR  
 73 - TERRE À BÂTIR  
 74 - TERRE À BÂTIR  
 75 - TERRE À BÂTIR  
 76 - TERRE À BÂTIR  
 77 - TERRE À BÂTIR  
 78 - TERRE À BÂTIR  
 79 - TERRE À BÂTIR  
 80 - TERRE À BÂTIR  
 81 - TERRE À BÂTIR  
 82 - TERRE À BÂTIR  
 83 - TERRE À BÂTIR  
 84 - TERRE À BÂTIR  
 85 - TERRE À BÂTIR  
 86 - TERRE À BÂTIR  
 87 - TERRE À BÂTIR  
 88 - TERRE À BÂTIR  
 89 - TERRE À BÂTIR  
 90 - TERRE À BÂTIR  
 91 - TERRE À BÂTIR  
 92 - TERRE À BÂTIR  
 93 - TERRE À BÂTIR  
 94 - TERRE À BÂTIR  
 95 - TERRE À BÂTIR  
 96 - TERRE À BÂTIR  
 97 - TERRE À BÂTIR  
 98 - TERRE À BÂTIR  
 99 - TERRE À BÂTIR  
 100 - TERRE À BÂTIR

MATRI- 65260  
 CULE  
 00 J I N P E T C A D U9130  
 72 LOT WILLIAM  
 73 12064000  
 N RICKRON REALTIES INC A 1  
 N A  
 R 2118 DE BLEURY  
 M MONTREAL, QC  
 C  
 P H3A 2K3  
 F 96 P 40 S 3,840

CODES	DATE D'ENTRÉE EN VIGUEUR	VALEUR	PARTI	MAP
1	92/01/01	57,600	T	
		0	B	
		57,600	I	6 V
T		57,600		
B		0		
I		57,600		

MATRI- 65260  
 CULE  
 00 J I N P E T C A D U9130  
 72 LOT WILLIAM  
 73 12064100  
 N GOLDEN FERRAILLE & METAL LTEE A 1  
 N A  
 R 1260 WILLIAM  
 M MONTREAL, QC  
 C  
 P H3C 1R3  
 F 49 P S 4,743

CODES	DATE D'ENTRÉE EN VIGUEUR	VALEUR	PARTI	MAP
1	92/01/01	71,100	T	
		0	B	
		71,100	I	6 V
T		71,100		
B		0		
I		71,100		

MATRI- 65260  
 CULE  
 00 J I N 5 P E 2 T 3 C 6 A D1875 U1000  
 72 1240-1248 WILLIAM  
 73 12064200  
 N GOLDEN FERRAILLE & METAL LTEE A 1  
 N A  
 R 1260 WILLIAM  
 M MONTREAL, QC  
 C  
 P H3C 1R3  
 F 49 P S 4,743

CODES	DATE D'ENTRÉE EN VIGUEUR	VALEUR	PARTI	MAP
1	92/01/01	71,100	T	
		95,500	B	
		166,600	I	1 R
T		71,100		
B		95,500		
I		166,600		

MATRI- 65260  
 CULE  
 00 J I N P E T C A D U5010  
 72 1260-1266 WILLIAM  
 73 12064300  
 N GOLDEN FERRAILLE & METAL LTEE A 1  
 N A  
 R 1260 WILLIAM  
 M MONTREAL, QC  
 C  
 P H3C 1R3  
 F 49 P S 9,968

CODES	DATE D'ENTRÉE EN VIGUEUR	VALEUR	PARTI	MAP
1	92/01/01	149,800	T	
		28,800	B	
		178,600	I	1 C
T		149,800		
B		28,800		
I		178,600		

ROLE D'ÉVALUATION 1992 30 MONTREAL

12 Ste-Anne

UNITE D'ÉVALUATION ET PROPRIÉTAIRE

\*61 VALEUR

\*62 RÉPARTITION FISCALE

ROLE D'ÉVALUATION (2.6.4)  
 Gouvernement du Québec  
 Ministère des  
 Affaires municipales  
 18 P1383

\*00 CARACTÉRISTIQUES DE L'UNITE D'ÉVALUATION: J MISE À JOUR - N LOGEMENTS - P AUTRES LOCALS - E ÉTAGES - T TYPE - C CLASSE - U UTILISATION  
 \*72 ADRESSE DE L'UNITE D'ÉVALUATION: \*73 DONNÉES DU RÔLE ANTERIEUR \*75 NOM ET ADRESSE POSTALE DU PROPRIÉTAIRE - A AU COMPROPRIÉTAIRE  
 \*78 YEAR IN FRONT - PROFONDEUR - SUPERFICIE - V UNITÉ DE VOIS - U UTILISATION OPTIMALE DU PRÉBAILLÉ - D JONAGE AGRICOLE - Z SUPERFICIE ZONÉE

1 - DÉPÔT DU RÔLE  
 2 - FENÊTRE À JOUR  
 3 - BUREAU DE REV  
 4 - COEUR

1 impôt foncier 2 impôt foncier 3 impôt foncier 4 impôt foncier 5 impôt foncier 6 impôt foncier 7 impôt foncier 8 impôt foncier  
 SOURCE LEGISLATIVE: LOI ARTICLE AL. PAR. MONTANT PA IMP

MATRI- 65260  
 CODE  
 J I N P E T C A D U5530  
 330 DE LA MONTAGNE  
 12064350  
 TEXACO CANADA INC  
 A 1  
 A  
 90 WYNFORD DRIVE  
 DON MILLS, ON  
 H3C 1K5  
 F 166 P 91  
 TYPE POSS. OCCUP. T 1 CAT. IMP. SCHEM. S DATE D'INSCRIPTION AU RÔLE D 91/08/24  
 V 8,344

CODE DATE D'ENTRÉE EN VIGUEUR  
 1 92/01/01  
 VALEUR  
 T 125,200  
 B 125,400  
 I 250,600

MONTANT PA IMP  
 125,200 T  
 125,400 B  
 250,600 I 1 C

MATRI- 65260  
 CODE  
 J I N P E T C A D U3000  
 1332-1336 WILLIAM  
 12064400  
 2742 5891 QUEBEC INC  
 A 1  
 A  
 1332 WILLIAM  
 MONTREAL, QC  
 H3C 1R5  
 F 76 P 121  
 TYPE POSS. OCCUP. T 1 CAT. IMP. SCHEM. S DATE D'INSCRIPTION AU RÔLE D 91/08/24  
 V 7,852

CODE DATE D'ENTRÉE EN VIGUEUR  
 1 92/01/01  
 VALEUR  
 T 117,800  
 B 99,100  
 I 216,900

MONTANT PA IMP  
 117,800 T  
 99,100 B  
 216,900 I 1 C

MATRI- 65260  
 CODE  
 J I N P E T C A D U4200  
 1360-1390 WILLIAM  
 12064500  
 160902 CANADA INC  
 A 1  
 A  
 759 PLACE VICTORIA  
 MONTREAL, QC  
 H2Y 2J7  
 F 171 P 66  
 TYPE POSS. OCCUP. T 1 CAT. IMP. SCHEM. S DATE D'INSCRIPTION AU RÔLE D 91/08/24  
 V 157,655

CODE DATE D'ENTRÉE EN VIGUEUR  
 1 92/01/01  
 VALEUR  
 T 1,773,600  
 B 2,397,300  
 I 4,170,900

MONTANT PA IMP  
 1,773,600 T  
 2,397,300 B  
 4,170,900 I 1 C

MATRI- 65260  
 CODE  
 J I N P E T C A D U4600  
 LOT WILLIAM  
 12065100  
 CONTINENTAL SALVAGE COMPANY 1969 QUEBEC  
 A 1  
 A  
 478 MC GILL  
 MONTREAL, QC  
 H2Y 2H2  
 F 171 P 66  
 TYPE POSS. OCCUP. T 1 CAT. IMP. SCHEM. S DATE D'INSCRIPTION AU RÔLE D 91/08/24  
 V 11,277

CODE DATE D'ENTRÉE EN VIGUEUR  
 1 92/01/01  
 VALEUR  
 T 78,900  
 B 11,500  
 I 90,400

MONTANT PA IMP  
 78,900 T  
 11,500 B  
 90,400 I 1 C

16 1385  
 18 1387  
 16 1387A  
 18 1386  
 18 1386A  
 18 1388

18 1180

UNITÉ D'ÉVALUATION ET PROPRIÉTAIRE

\*61 VALEUR

\*62 RÉPARTITION FISCALE

RÔLE D'ÉVALUATION (2.6.4)

Gouvernement du Québec  
Ministère des  
Affaires municipales

\*00 CARACTÈRE SPÉCIFIQUE DE L'UNITÉ D'ÉVALUATION \*51 USE À JOUR - N LOCUMENTS - P AUTRES LOCALS - E CHAUFFÉ - T TAXE - C CLASSE - U UTILISATION  
\*72 ADRESSE DE L'UNITÉ D'ÉVALUATION \*73 DONNÉES DU AGÈ ANTERIEUR \*75 NOM ET ADRESSE POSTALE DU PROPRIÉTAIRE - A NO COPROPRIÉTAIRE  
\*76 (CANTON, FREGES - PRONONCEUR - SUPERFICIE - V UNITÉ DE VINS - U UTILISATION ORIGINALE OU PROBABLE - D ZONAGE AGRICOLE - Z SUPERFICIE ZONÉE

1 - DÉPÔT DU RÔLE  
2 - TENUE À JOUR  
3 - BUREAU DE REV  
4 - CDDH

1 - Imposable 2 - non imposable 3 - exonérés agricoles 4 - exonérés gériatriques 5 - exonérés 6 - exonérés 7 - par voie de déduction 8 - par voie de déduction 9 - par voie de déduction  
SOURCE LÉGISLATIVE  
LOI ARTICLE AL PAR MONTANT P1 POP

MATRI-  
CULE  
65260  
J I N P E T C A D U 3000  
1840-1844 WILLIAM  
12065200  
HAINES DAVID R  
A 1  
A  
1844 WILLIAM  
MONTREAL, QC  
H3J 1R5  
64 P 113 S 6,664  
TYPE POSSESSION OCCUP CAT IMP SECTEUR DATE D'INSCRIPTION AU RÔLE  
T I S I D 91/08/24

CODE DATE D'ENTRÉE EN VIGUEUR  
1 92/01/01  
VALEUR  
T 100,000  
B 223,900  
I 323,900

100,000 T  
223,900 B  
323,900 I 1 C

UNITÉ D'ÉVALUATION QUI PEUT ÊTRE ASSUJETTIE À LA SOUTÈRE SUR LES TERRAINS VAGUES  
PARTIE D'IMMEUBLE 1 - TERRAIN B - BÂTIMENT - IMMEUBLE  
V 805 U D Z

MATRI-  
CULE  
65260  
J I N P E T C A D U 2000  
1845 WILLIAM  
12065300  
G W SADLER CO LTD  
A 1  
A  
1845 WILLIAM  
MONTREAL, QC  
H3J 1R6  
P S 43,352  
TYPE POSSESSION OCCUP CAT IMP SECTEUR DATE D'INSCRIPTION AU RÔLE  
T I S N D 91/08/24

CODE DATE D'ENTRÉE EN VIGUEUR  
1 92/01/01  
VALEUR  
T 585,300  
B 591,000  
I 1,176,300

585,300 T  
591,000 B  
1,176,300 I 1 C

UNITÉ D'ÉVALUATION QUI PEUT ÊTRE ASSUJETTIE À LA SOUTÈRE SUR LES TERRAINS VAGUES  
PARTIE D'IMMEUBLE 1 - TERRAIN B - BÂTIMENT - IMMEUBLE  
V 805 U D Z

MATRI-  
CULE  
65260  
J I N P E T C A D U 5010  
1727 WILLIAM  
12065550  
RICHARD AND B A RYAN ATLANTIC LIMITED  
A 1  
A  
1705 WILLIAM  
MONTREAL, QC  
H3J 1R3  
206 P 107 S 21,686  
TYPE POSSESSION OCCUP CAT IMP SECTEUR DATE D'INSCRIPTION AU RÔLE  
T I S N D 91/08/24

CODE DATE D'ENTRÉE EN VIGUEUR  
1 92/01/01  
VALEUR  
T 244,000  
B 25,000  
I 269,000

244,000 T  
25,000 B  
269,000 I 1 C

UNITÉ D'ÉVALUATION QUI PEUT ÊTRE ASSUJETTIE À LA SOUTÈRE SUR LES TERRAINS VAGUES  
PARTIE D'IMMEUBLE 1 - TERRAIN B - BÂTIMENT - IMMEUBLE  
V 805 U D Z

MATRI-  
CULE  
65260  
J I N P E T C A D U 5010  
1705 WILLIAM  
12065640  
RICHARD AND B A RYAN-1958-LIMITED  
A 1  
A  
1705 WILLIAM  
MONTREAL, QC  
H3J 1R3  
81 P 109 S 8,827  
TYPE POSSESSION OCCUP CAT IMP SECTEUR DATE D'INSCRIPTION AU RÔLE  
T I S N D 91/08/24

CODE DATE D'ENTRÉE EN VIGUEUR  
1 92/01/01  
VALEUR  
T 132,400  
B 341,300  
I 473,700

132,400 T  
341,300 B  
473,700 I 1 C

UNITÉ D'ÉVALUATION QUI PEUT ÊTRE ASSUJETTIE À LA SOUTÈRE SUR LES TERRAINS VAGUES  
PARTIE D'IMMEUBLE 1 - TERRAIN B - BÂTIMENT - IMMEUBLE  
V 805 U D Z

18 1144

18 1154  
18 1153  
18 1152  
18 1155  
18 1151  
18 1149  
18 1150  
18 1927  
18 1156  
etc

18 P1178

18 P1178

**UNITE D'ÉVALUATION ET PROPRIÉTAIRE**

**\*61 VALEUR**

**\*62 RÉPARTITION FISCALE**

ROLE D'ÉVALUATION 12.6.4  
 Gouvernement du Québec  
 Ministère des Affaires municipales

\*60 CARACTÉRISTIQUES DE L'UNITE D'ÉVALUATION: J AISE A JOUR - N COUVERTS - P AUTRES LOGIS - E ETAGES - T TYPE - C CLASSE - U UTILISATION  
 \*72 ADRESSE DE L'UNITE D'ÉVALUATION: \*73 DONNÉES DU RÔLE ANTERIEUR \*75 NOM ET ADRESSE POSTALE DU PROPRIÉTAIRE - A NO CO PROPRIÉTAIRE  
 \*79 TERRAIN: FRONT - PARCOURS - SUPERFICIE - V UNITÉ DE VITE - U UTILISATION OPTIMALE OU PROBABLE - D ZONAGE AGRICOLE - Z SUPERFICIE ZENÉE

1 - DÉBUT DU RÔLE  
 2 - TENUE A JOUR  
 3 - BUREAU DE REV.  
 4 - COUR

1 IMMOBILE 2 autres articles 3 autres articles 4 autres articles 5 autres articles 6 autres articles 7 autres articles 8 autres articles 9 autres articles  
 SOURCE LEGISLATIVE: LOI ARTICLE AL. PAR MONTANT PA IMP

65260  
 J IN P E T C A D U 5010  
 1619 WILLIAM  
 12065670  
 POLLACK JOEL M  
 A 1  
 A  
 353 RICHMOND  
 MONTREAL, QC  
 H3J 1T9  
 TYPE POSS OCCUP: T S I D 91/08/24  
 CAT IMP SCOLAIRE: A  
 DATE D'INSCRIPTION AU RÔLE: 19,062

CODE DATE D'ENTRÉE EN VIGUEUR  
 1 92/01/01  
 VALEUR  
 T 285,900  
 B 899,800  
 I 1,185,700

285,900 T  
 899,800 B  
 1,185,700 I 1 C

UNITE D'ÉVALUATION QUI PEUT ÊTRE ASSUJETTIE À LA SURTAXE SUR LES TERRAINS VAGUES  
 PARTIE DIMENSIONNABLE: 1 - TERRAIN - BÂTIMENT IMMOBILE A

65260  
 J IN P E T C A D U 2600  
 1615 WILLIAM  
 12065680  
 101822 CANADA INC  
 2741 0612 QUEBEC INC  
 815 AV UPPER LANSDOWNNE  
 WESTMOUNT, QC  
 H3Y 1J9  
 TYPE POSS OCCUP: T S I D 91/08/24  
 CAT IMP SCOLAIRE: A  
 DATE D'INSCRIPTION AU RÔLE: 66,626

CODE DATE D'ENTRÉE EN VIGUEUR  
 1 92/01/01  
 VALEUR  
 T 466,400  
 B 1,710,500  
 I 2,176,900

466,400 T  
 1,710,500 B  
 2,176,900 I 1 C

UNITE D'ÉVALUATION QUI PEUT ÊTRE ASSUJETTIE À LA SURTAXE SUR LES TERRAINS VAGUES  
 PARTIE DIMENSIONNABLE: 1 - TERRAIN - BÂTIMENT IMMOBILE A

65260  
 J IN P E T C A D U 2600  
 1325-1409 WILLIAM  
 12065625  
 BARRE STREET REALTY COMPANY  
 A 1  
 A  
 6400-A ST-JACQUES O  
 MONTREAL, QC  
 H4B 1T6  
 TYPE POSS OCCUP: T S I D 91/08/24  
 CAT IMP SCOLAIRE: A  
 DATE D'INSCRIPTION AU RÔLE: 216,059

CODE DATE D'ENTRÉE EN VIGUEUR  
 1 92/01/01  
 VALEUR  
 T 2,160,600  
 B 5,014,400  
 I 7,175,000

2,160,600 T  
 5,014,400 B  
 7,175,000 I 1 C

UNITE D'ÉVALUATION QUI PEUT ÊTRE ASSUJETTIE À LA SURTAXE SUR LES TERRAINS VAGUES  
 PARTIE DIMENSIONNABLE: 1 - TERRAIN - BÂTIMENT IMMOBILE A

65280  
 J IN P E T C A D U 4600  
 LOT WILLIAM  
 12065000  
 CORPORATION DE GESTION IMPERIAL IMPERIAL  
 A 1  
 A  
 5490 ROYALMOUNT #200  
 MONT-ROYAL, QC  
 H4P 1H7  
 TYPE POSS OCCUP: T S I D 91/08/24  
 CAT IMP SCOLAIRE: A  
 DATE D'INSCRIPTION AU RÔLE: 11,129

CODE DATE D'ENTRÉE EN VIGUEUR  
 1 92/01/01  
 VALEUR  
 T 77,900  
 B 3,000  
 S 80,900  
 I 80,900

77,900 T  
 3,000 B  
 80,900 I 6 V

UNITE D'ÉVALUATION QUI PEUT ÊTRE ASSUJETTIE À LA SURTAXE SUR LES TERRAINS VAGUES  
 PARTIE DIMENSIONNABLE: 1 - TERRAIN - BÂTIMENT IMMOBILE A

18 P1199  
 18 P1199

18 P1198  
 18 P1204

18 1925  
 18 1206 34-1  
 18 1206 33-1  
 18 1206 32-1  
 18 1206 31-1  
 18 1206 30-1  
 18 1206 29-1  
 18 1206 28-1  
 18 1206 27-1  
 etc

18 1278  
 18 P1277

**UNITE D'ÉVALUATION ET PROPRIÉTAIRE**

**\*61 VALEUR**

**\*62 RÉPARTITION FISCALE**

TABLE D'ÉVALUATION (2.6.4)  
 Gouvernement du Québec  
 Ministère des Affaires municipales

\*00 CARACTÉRISTIQUES DE L'UNITE D'ÉVALUATION: J - MISE À JOUR - N - LOGEMENTS - P - AUTRES LOGIS - E - ÉTAGES - T - TYPE - C - CLASSE - U - UTILISATION  
 \*72 ADRESSE DE L'UNITE D'ÉVALUATION: \*73 DONNÉES DU RÔLE ANTERIEUR \*74 ADM ET ADRESSE POSTALE DU PROPRIÉTAIRE - A - NO COPROPRIÉTAIRE  
 \*79 TERRAIN: F - FRONT - P - PROFONDEUR - S - SURFACE - V - UNITÉ DE VOLUME - U - UTILISATION OPTIMALE DU PROPRIÉTAIRE - D - DOMAGE ASSURÉ - Z - ZONE D'ÉVALUATION

1 - DÉPÔT DU RÔLE  
 2 - TENUE À JOUR  
 3 - BUREAU DE REV  
 4 - COUR

1 - IMPOSITION  
 2 - NON IMPOSÉ  
 3 - EXEMPTÉ  
 4 - AUTRE

SOURCE LEGISLATIVE  
 LOI ARTICLE AL PAR MONTANT PT IMP

MATR: 65260  
 CULE  
 00  
 72  
 73  
 74  
 75  
 76  
 77  
 78  
 79  
 80  
 81  
 82  
 83  
 84  
 85  
 86  
 87  
 88  
 89  
 90  
 91  
 92  
 93  
 94  
 95  
 96  
 97  
 98  
 99  
 00

J I N P E T C A D U 9130  
 LOT WILLIAM  
 12066200  
 CORPORATION DE GESTION IMPERIAL IMPERIAL A 1  
 5490 ROYALMOUNT #200 A  
 MONT-ROYAL, QC

H4P 1H7  
 65 P 94  
 T 1 S N D 91/08/24  
 S 6,579

CODE	DATE D'ENTRÉE EN VIGUEUR	VALEUR	MONTANT	PT	IMP
1	92/01/01	98,700	98,700	T	
		0		B	
		98,700		I	6 V

UNITE D'ÉVALUATION QUI PEUT ÊTRE ASSUJETTE À LA SURTAXE SUR LES TERRAINS VAGUES  
 V 805 U D Z

MATR: 65260  
 CULE  
 00  
 72  
 73  
 74  
 75  
 76  
 77  
 78  
 79  
 80  
 81  
 82  
 83  
 84  
 85  
 86  
 87  
 88  
 89  
 90  
 91  
 92  
 93  
 94  
 95  
 96  
 97  
 98  
 99  
 00

J I N P E T C A D U 6000  
 781 WILLIAM  
 12067500  
 JOLY OSIAS A 1  
 1889 CROISSANT SURREY A  
 MONT-ROYAL, QC

H3P 2S4  
 53 P 125  
 T 1 S I D 91/08/24  
 S 6,661

CODE	DATE D'ENTRÉE EN VIGUEUR	VALEUR	MONTANT	PT	IMP
1	92/01/01	119,900	119,900	T	
		1,315,600	1,315,600	B	
		1,435,500		I	1 C

UNITE D'ÉVALUATION QUI PEUT ÊTRE ASSUJETTE À LA SURTAXE SUR LES TERRAINS VAGUES  
 V 800 U D Z

MATR: 65260  
 CULE  
 00  
 72  
 73  
 74  
 75  
 76  
 77  
 78  
 79  
 80  
 81  
 82  
 83  
 84  
 85  
 86  
 87  
 88  
 89  
 90  
 91  
 92  
 93  
 94  
 95  
 96  
 97  
 98  
 99  
 00

J I N P E T C A D U 4600  
 LOT WILLIAM  
 12067700  
 KILMAR INVESTMENTS INC A 1  
 3470 STANLEY A  
 MONTREAL, QC

H3A 1R9  
 P  
 T 1 S N D 91/08/24  
 S 30,872

CODE	DATE D'ENTRÉE EN VIGUEUR	VALEUR	MONTANT	PT	IMP
1	92/01/01	555,700	555,700	T	
		82,100	82,100	B	
		637,800		I	1 C

UNITE D'ÉVALUATION QUI PEUT ÊTRE ASSUJETTE À LA SURTAXE SUR LES TERRAINS VAGUES  
 V 800 U D Z

MATR: 65260  
 CULE  
 00  
 72  
 73  
 74  
 75  
 76  
 77  
 78  
 79  
 80  
 81  
 82  
 83  
 84  
 85  
 86  
 87  
 88  
 89  
 90  
 91  
 92  
 93  
 94  
 95  
 96  
 97  
 98  
 99  
 00

J I N P E T C A D U 4600  
 LOT WILLIAM  
 12068000  
 KILMAR INVESTMENTS INC A 1  
 3470 STANLEY A  
 MONTREAL, QC

H3A 1R9  
 P  
 T 1 S N D 91/08/24  
 S 10,846

CODE	DATE D'ENTRÉE EN VIGUEUR	VALEUR	MONTANT	PT	IMP
1	92/01/01	195,200	195,200	T	
		21,700	21,700	B	
		216,900		I	1 C

UNITE D'ÉVALUATION QUI PEUT ÊTRE ASSUJETTE À LA SURTAXE SUR LES TERRAINS VAGUES  
 V 800 U D Z

- 18 P1277
- 18 1978
- 18 1756 P41
- 18 1756 40
- 18 1756 39
- 18 1756 38
- 18 1756 37
- 18 1756 36
- 18 1756 35
- 18 1756 34
- 18 1756 33
- 18 1756 P32
- 18 1756 P32
- 18 1756 P30
- 18 1756 31

UNITE D'EVALUATION ET PROPRIETAIRE

\*61 VALEUR

\*62 REPARTITION FISCALE

RÔLE D'ÉVALUATION (2.6.4)  
 Gouvernement du Québec  
 Ministère des  
 Affaires municipales

\*66 CARACTERISTIQUES DE L'UNITE D'EVALUATION: J: JOUR A JOUR - S: LOGEMENTS - P: ADMIN. LOCALITE - E: ETABLIS - T: TYPE - C: CLASSE - U: UTILISATION  
 \*72 ADRESSE DE L'UNITE D'EVALUATION: \*73 DONNEES D'ADRESSE ANTERIEUR - \*75 NOM ET ADRESSE POSTALE DU PROPRIETAIRE - A: NO DU PROPRIETAIRE  
 \*78 TERRAIN: ENCLAV - PACTONDEUR - SUPERFICIE - V: UNITE DE VOIS - U: SITUATION OPTIMALE OU ANCIENNE - D: ZONAGE KORRIGEE - Z: SUPERFICIE ZONEE

1 - DEPOT DU RÔLE  
 2 - TENUE A JOUR  
 3 - BUREAU DE REV.  
 4 - CDUR

1 - Imprimé  
 2 - non imprimé  
 3 - exempté  
 4 - exempté  
 5 - partiel  
 6 - partiel  
 7 - partiel  
 8 - partiel  
 9 - partiel

SOURCE LEGISLATIVE: LOI, ARTICLE, AL-PAR

MONTANT, M, IMP

MATRI-  
 CULE 65260  
 J I N P E T C A D U9190  
 LOT WILLIAM  
 12068200  
 PROVINCE DE QUEBEC MINS TRAVAUX PUBLICS A 1  
 255 BOUL CREMAZIE E #800 A  
 MONTREAL, QC  
 H2M 1L5 T 1 S D 91/08/24  
 F P S 9,515

CODES 1 - 92/01/01  
 VALEUR 171,300  
 F-2.1 204 1 171,300  
 0  
 171,300  
 T B I 2

18 P1755  
 18 P1754  
 E-03

MATRI-  
 CULE 65260  
 J I N P E T C A D U2000  
 731-745 OTTAWA  
 12068300  
 SOCIETE IMMOBILIERE PATRIMOINE ARCHITECT A 1  
 462 PL JACQUES CARTIER A  
 MONTREAL, QC  
 H2Y 3B3 T 1 S N D 91/08/24  
 F P S 16,877

CODES 1 - 92/01/01  
 VALEUR 244,700  
 441,900  
 686,600  
 T B I 1 C

18 P1747  
 18 1746  
 18 P1749

MATRI-  
 CULE 65260  
 J I N P E T C A D U5010  
 255 DUKE  
 12068400  
 LINGHOUSE PUBLICATIONS CANADA LTEE A 1  
 255 DUKE A  
 MONTREAL, QC  
 H3C 2M2 T 1 S N D 91/08/24  
 F P S 6,679

CODES 1 - 92/01/01  
 VALEUR 120,200  
 254,500  
 374,700  
 T B I 1 C

18 P1743  
 18 1730  
 18 P1744

MATRI-  
 CULE 65260  
 J I N P E T C A D U4600  
 LOT OTTAWA  
 12069000  
 LES IMMEUBLES BONA LTEE A 1  
 511 PLACE D'ARNES A  
 MONTREAL, QC  
 H2Y 2W7 T 1 S N D 91/08/24  
 F P S 4,700

CODES 1 - 92/01/01  
 VALEUR 32,900  
 100  
 33,000  
 T B I 9 V

18 1692



UNITE D'ÉVALUATION ET PROPRIÉTAIRE

\*61 VALEUR

\*62 RÉPARTITION FISCALE

ROLE D'ÉVALUATION (2.6.4)

\*00 CARACTÉRISTIQUES DE L'UNITE D'ÉVALUATION: J MISE À JOUR - N ENJEUX - P AUTRES LOGEONS - E CLASSE - T TYPE - C CLASSE - U UTILISATION  
 \*12 ADRESSE DE L'UNITE D'ÉVALUATION \*73 DONNEES DU ROLE ANTERIEUR \*75 NOM ET ADRESSE POSTALE DU PROPRIÉTAIRE - A NO CHIFFRE PROPRIÉTAIRE  
 \*79 TERRAIN: FRONT - PROFONDEUR - SURFAIRE - V UNITÉ DE VOLS - U UTILISATION D'ORDRE ALPHABÉTIQUE - D ZONAGE AGRICOLE - Z SUPERFICIE ZONÉE

CODES  
 1 - DÉPÔT DU RÔLE  
 2 - TENUE À JOUR  
 3 - BUREAU DE REV.  
 4 - COUR

SOURCE LEGISLATIVE  
 LOI ARTICLE AL PAR MONTANT PA IMP

Gouvernement du Québec  
 Ministère des  
 Affaires municipales

65260  
 J N P E T C 5 A D1919 U 4900  
 1139 OTTAWA  
 12069300  
 VILLE DE MONTREAL-APPROVISIONNEMENT ET I A 1  
 507 PLACE D'ARMES #300 A  
 MONTREAL, QC  
 H2Y 2W8  
 TYPE POSS. OCCUP: T CAT. IMP. SCOLAIRE: 1 S DATE D'INSCRIPTION AU RÔLE: D 91/08/24  
 S 9,121

DATE D'ENTREE EN VIGUEUR: 92/01/01  
 VALEUR: 136,800  
 336,700  
 473,500

F-2.1 204 3  
 MONTANT: 136,800 T  
 336,700 B  
 473,500 I 2

18 1335  
 18 1336  
 E-06

65260  
 J N 13 P E T C 7 A D1910 U 1080  
 1151-1169 OTTAWA  
 12069400  
 O'CONNELL RICHARD A 1  
 O'CONNELL DIANE CLAIRE A 2  
 1169 OTTAWA  
 MONTREAL, QC  
 H3C 1S6  
 TYPE POSS. OCCUP: T CAT. IMP. SCOLAIRE: 1 S I DATE D'INSCRIPTION AU RÔLE: D 91/08/24  
 S 10,257

DATE D'ENTREE EN VIGUEUR: 92/01/01  
 VALEUR: 153,900  
 148,000  
 301,900

153,900 T  
 148,000 B  
 301,900 I 1 S

18 1337

65260  
 J N P E T C U  
 12069400  
 O'CONNELL LOUISE ANNE A 3  
 O'CONNELL PAUL A 4  
 TYPE POSS. OCCUP: T CAT. IMP. SCOLAIRE: S D DATE D'INSCRIPTION AU RÔLE: S

DATE D'ENTREE EN VIGUEUR: 92/01/01  
 VALEUR

V U D Z

65260  
 J N P E T C U  
 12069400  
 TROLIO ANTOINE A 5  
 TYPE POSS. OCCUP: T CAT. IMP. SCOLAIRE: S D DATE D'INSCRIPTION AU RÔLE: S

DATE D'ENTREE EN VIGUEUR: 92/01/01  
 VALEUR

V U D Z

UNITÉ D'ÉVALUATION ET PROPRIÉTAIRE

'61 VALEUR

'62 RÉPARTITION FISCALE

ROLE D'ÉVALUATION (2.6.4)

Gouvernement du Québec  
Ministère des  
Affaires municipales

00 CARACTÉRISTIQUES DE L'UNITÉ D'ÉVALUATION: J - MISE À JOUR - N - LOGEMENTS - P - AUTRES IMMOBILISÉS - E - ÉGAGES - T - ÉGAGE - C - CLASSÉ - U - UTILISATION  
 72 ADRESSE DE L'UNITÉ D'ÉVALUATION: 73 DONNÉES DU RÔLE ANTÉRIEUR: 75 NOM ET ADRESSE ANTÉRIEUR DU PROPRIÉTAIRE: A - NON PROPRIÉTAIRE  
 78 TERRAIN: F - FRONT - P - PROFONDEUR - S - SURFACE - V - VOLUME DE VOIS - U - UTILISATION ULTIME DU PROPRIÉTAIRE - D - DOMAINE AGRICOLE - Z - SUPERFICIE ZONÉE

1 - DÉPÔT DU RÔLE  
 2 - TENUE À JOUR  
 3 - BUREAU DE REV  
 4 - COUR

1 - in payable  
 2 - in payable  
 3 - exempt agricole  
 4 - exempt agricole  
 5 - prioritaire  
 6 - in payable  
 7 - in payable  
 8 - in payable  
 9 - in payable  
 10 - in payable

MATRI- 65260  
 CULE  
 J 1 N P E T C 5 A D1978 U 6990  
 1470 OTTAWA  
 12070010  
 SOCIÉTÉ CANADIENNE DES POSTES  
 A I  
 A  
 B 49,071,100  
 56,245,000  
 200 RENE-LEVESQUE O ##702-14  
 MONTREAL, QC  
 SUBVENTIONS AUX MUNICIPALITÉS  
 H2Z 1X4  
 TYPE PMS: T 1 S N D 91/08/24  
 CAT. MAP: S  
 DATE D'INSCRIPTION AU RÔLE: 91/08/24  
 UNITÉ D'ÉVALUATION QUI PEUT ÊTRE ASSUJETTIE À LA SURTAXE SUR LES TERRAINS VAGUES: V 805  
 PARTIE D'IMMOBILE: U D Z

CODE DATE D'ENTRÉE EN VIGUEUR  
 1 92/01/01  
 VALEUR  
 7,173,900  
 F-2.1 204 1.1  
 49,071,100  
 56,245,000

SOURCE LÉGISLATIVE  
 LOI ARTICLE AL PAR  
 MONTEMENT  
 7,173,900 T  
 49,071,100 B  
 56,245,000 I 2

18 1929 19  
 18 1929 2  
 E-01 18 1929 9  
 18 1929 8  
 18 1929 7  
 18 1929 6  
 18 1929 5  
 18 1929 10  
 18 1929 11  
 etc

MATRI- 65260  
 CULE  
 J 1 N P E T C A D U9190  
 LOT ARR OTTAWA  
 12070015  
 GOUVERNEMENT FEDERAL MINS DE L ENVIRONNE  
 A I  
 A  
 B 2,766,700  
 2,766,700  
 1550 BD DE MAISONNEUVE O  
 MONTREAL, QC  
 H3G 1N2  
 TYPE PMS: T 1 S N D 91/08/24  
 CAT. MAP: S  
 DATE D'INSCRIPTION AU RÔLE: 91/08/24  
 UNITÉ D'ÉVALUATION QUI PEUT ÊTRE ASSUJETTIE À LA SURTAXE SUR LES TERRAINS VAGUES: V 805  
 PARTIE D'IMMOBILE: U D Z

CODE DATE D'ENTRÉE EN VIGUEUR  
 1 92/01/01  
 VALEUR  
 2,766,700  
 F-2.1 204 1.1  
 2,766,700  
 0  
 2,766,700

2,766,700 T  
 0 B  
 2,766,700 I 2

18 1929 4  
 18 1929 17  
 E-01 18 1929 16  
 18 1929 15  
 18 1929 3  
 18 1929 01

MATRI- 65260  
 CULE  
 J 1 N 3 P E 2 T 2 C 5 A D1880 U1000  
 1220-1226 OTTAWA  
 12071200  
 LEONARD LEO L  
 A I  
 A  
 B 102,300  
 138,300  
 1224 OTTAWA  
 MONTREAL, QC  
 H3C 3S2  
 TYPE PMS: T 1 S I D 91/08/24  
 CAT. MAP: S  
 DATE D'INSCRIPTION AU RÔLE: 91/08/24  
 UNITÉ D'ÉVALUATION QUI PEUT ÊTRE ASSUJETTIE À LA SURTAXE SUR LES TERRAINS VAGUES: V 805  
 PARTIE D'IMMOBILE: U D Z

CODE DATE D'ENTRÉE EN VIGUEUR  
 1 92/01/01  
 VALEUR  
 102,300  
 138,300  
 240,600

102,300 T  
 138,300 B  
 240,600 I 1 R

18 1427  
 18 1428

MATRI- 65260  
 CULE  
 J 1 N P E T 2 C A D U9120  
 LOT OTTAWA  
 12071300  
 WOLLOCH-KADANER PEARL  
 A I  
 A  
 B 52,900  
 52,900  
 5825 SHALOM #702  
 COTE-ST-LUC, QC  
 H4W 3A5  
 TYPE PMS: T 1 S I D 91/08/24  
 CAT. MAP: S  
 DATE D'INSCRIPTION AU RÔLE: 91/08/24  
 UNITÉ D'ÉVALUATION QUI PEUT ÊTRE ASSUJETTIE À LA SURTAXE SUR LES TERRAINS VAGUES: V 805  
 PARTIE D'IMMOBILE: U D Z

CODE DATE D'ENTRÉE EN VIGUEUR  
 1 92/01/01  
 VALEUR  
 52,900  
 52,900  
 0  
 52,900

52,900 T  
 0 B  
 52,900 I 6 V

18 1429

UNITÉ D'ÉVALUATION ET PROPRIÉTAIRE

\*61 VALEUR

\*62 RÉPARTITION FISCALE

ROLE D'ÉVALUATION (2.6.4)  
 Gouvernement du Québec  
 Ministère des  
 Affaires municipales

00 CARACTÉRISTIQUES DE L'UNITÉ D'ÉVALUATION: J VISÉ A JOUR - N LOGEMENTS - P ANCIENS LOGEAS - E ETAGES - T TYPE - C CLASSE - U UTILISATION  
 72 ADRESSE DE L'UNITÉ D'ÉVALUATION: 73 DÉPARTS DU MOIS ANTERIEUR 75 NOM ET ADRESSE POSTALE DU PROPRIÉTAIRE - A (A) COORDONNÉES  
 79 TERRAIN FRONT - PRODIGEUR - SUPERFICIE - V UNITÉ DE VOIS - U UTILISATION NORMALE OU PROBABLE - D DONAGE AGRICOLE - Z SUPERFICIE ZONÉE

MATRI- CULE 65260  
 J I N 5 P E 3 T I C 6 A D1875 U1000  
 1200-1206 OTTAWA  
 12071400  
 TRIWEL INVESTMENTS INC A 1  
 KELLY NORWICH CORPORATION A 2  
 3981 ST-LAURENT #610  
 MONTREAL, QC

H2W 1Y5  
 F 50 P S 4,358

TYPE POSS. OCCUP CAT. IMP. SCOLAIRE DATE D'INSCRIPTION AU RÔLE  
 T 1 S N D 91/08/24

CODES	DATE D'ENTRÉE EN VIGUEUR	SOURCE LEGISLATIVE			MONTANT	PI	IMP
		LOI	ARTICLE	AL. PAR.			
1	92/01/01				65,400	T	
VALEUR					112,600	B	
T	65,400				178,000	I	I R
B	112,600						
I	178,000						

UNITÉ D'ÉVALUATION QUI PEUT ÊTRE ASSUJETTIE À LA SURTAXE SUR LES TERRAINS VAQUÉS  
 V 805 U D Z

18 1430

MATRI- CULE 65260  
 J I N P E T I C A D U9130  
 LOT OTTAWA  
 12071500  
 TROLIO ANTOINE A 1  
 DUPRAS ROLANDE A 2  
 1169 OTTAWA  
 MONTREAL, QC

H3C 1S6  
 F 80 P S 100 7,900

TYPE POSS. OCCUP CAT. IMP. SCOLAIRE DATE D'INSCRIPTION AU RÔLE  
 T 1 S I D 91/08/24

CODES	DATE D'ENTRÉE EN VIGUEUR	SOURCE LEGISLATIVE			MONTANT	PI	IMP
		LOI	ARTICLE	AL. PAR.			
1	92/01/01				118,500	T	
VALEUR					0	B	
T	118,500				118,500	I	6 V
B	0						
I	118,500						

UNITÉ D'ÉVALUATION QUI PEUT ÊTRE ASSUJETTIE À LA SURTAXE SUR LES TERRAINS VAQUÉS  
 V 805 U D Z

18 1431

MATRI- CULE 65260  
 J N P E T C U  
 12071500  
 O CONNELL RICHARD A 3  
 O CONNELL PAUL A 4

S D  
 F P S 7,900

TYPE POSS. OCCUP CAT. IMP. SCOLAIRE DATE D'INSCRIPTION AU RÔLE  
 T S D

CODES	DATE D'ENTRÉE EN VIGUEUR	SOURCE LEGISLATIVE			MONTANT	PI	IMP
		LOI	ARTICLE	AL. PAR.			
1	92/01/01						
VALEUR							
T							
B							
I							

UNITÉ D'ÉVALUATION QUI PEUT ÊTRE ASSUJETTIE À LA SURTAXE SUR LES TERRAINS VAQUÉS  
 V 805 U D Z

18 1444

MATRI- CULE 65260  
 J I N P E T I C A D U9130  
 LOT OTTAWA  
 12071500  
 HENDERSON BARWICK INC A 1  
 176 PEEL A  
 MONTREAL, QC

H3C 2G7  
 F 93 P S 95 8,820

TYPE POSS. OCCUP CAT. IMP. SCOLAIRE DATE D'INSCRIPTION AU RÔLE  
 T 1 S N D 91/08/24

CODES	DATE D'ENTRÉE EN VIGUEUR	SOURCE LEGISLATIVE			MONTANT	PI	IMP
		LOI	ARTICLE	AL. PAR.			
1	92/01/01				132,300	T	
VALEUR					0	B	
T	132,300				132,300	I	6 V
B	0						
I	132,300						

UNITÉ D'ÉVALUATION QUI PEUT ÊTRE ASSUJETTIE À LA SURTAXE SUR LES TERRAINS VAQUÉS  
 V 805 U D Z

UNITÉ D'ÉVALUATION ET PROPRIÉTAIRE

\*61 VALEUR

\*62 RÉPARTITION FISCALE

\*RÔLE D'ÉVALUATION (2.6.4)

Gouvernement du Québec  
Ministère des  
Affaires municipales

\*00 CARACTÉRISTIQUES DE L'UNITÉ D'ÉVALUATION - J MISE À JOUR - N LOGEMENTS - P MAÎTRES LOGEAUX - E ÉTAGES - T TYPE - C CLASSE - U UTILISATION  
\*72 ADRESSE DE L'UNITÉ D'ÉVALUATION \*73 DONNÉES AU RÔLE ANTERIEUR \*75 NOM ET ADRESSE POSTALE DU PROPRIÉTAIRE - A NO COPROPRIÉTAIRE

COUDES  
1 - DÉPÔT OU RÔLE  
2 - TENUE À JOUR  
3 - BUREAU DE REV.  
4 - CCRU

1 imposition 2 exonération 3 exonération 4 exonération 5 ter visé n. des ter 6 ter visé n. des ter 7 ter visé n. des ter 8 ter visé n. des ter 9 ter visé n. des ter  
SOURCE LEGISLATIVE  
LOI ARTICLE AL-PAR MONTANT PA IMP

MATRI-  
CULE 65260  
J 1 N P E T C A D U3000  
1130 OTTAWA  
12071700  
KOKINASIDIS CONSTANTINO A 1  
A  
4 CLAVIN  
CANDIAC, QC  
J5R 438  
TYPE POSS OCCUP T 1 S I DATE D'INSCRIPTION AU RÔLE A M J D 91/08/24  
S 9,143

COUDES  
I 92/01/01  
VALEUR  
T 137,100  
B 96,300  
I 233,400  
MONTANT 137,100  
PA 96,300  
IMP 233,400  
PARTIE D'IMMENSEUR 1 TERRAIN 2 BÂTIMENT 3 ANNEXE

18 1445  
18 1445  
18 1672

MATRI-  
CULE 65260  
J 1 N P E T C A D U3000  
235 PEEL  
12072100  
DENNIS EDGE PHOTOGRAPHY LTD A 1  
A  
235 PEEL  
MONTREAL, QC  
H3C 2G6  
TYPE POSS OCCUP T 1 S M DATE D'INSCRIPTION AU RÔLE A M J D 91/08/24  
S 4,519

COUDES  
I 92/01/01  
VALEUR  
T 67,800  
B 143,100  
I 210,900  
MONTANT 67,800  
PA 143,100  
IMP 210,900  
PARTIE D'IMMENSEUR 1 TERRAIN 2 BÂTIMENT 3 ANNEXE

18 1647  
18 P1648

MATRI-  
CULE 65260  
J 1 N P E T C A D U6400  
1000 OTTAWA  
12072250  
F H TOLLER LTD A 1  
A  
1000 OTTAWA  
MONTREAL, QC  
SECUR INC  
H3C 1S3  
TYPE POSS OCCUP T 1 S N DATE D'INSCRIPTION AU RÔLE A M J D 91/08/24  
S 33,421

COUDES  
I 92/01/01  
VALEUR  
T 501,300  
B 712,100  
I 1,213,400  
MONTANT 501,300  
PA 712,100  
IMP 1,213,400  
PARTIE D'IMMENSEUR 1 TERRAIN 2 BÂTIMENT 3 ANNEXE

18 P1648  
18 1517  
18 P1648

MATRI-  
CULE 65260  
J 1 N P E T C A D U3000  
956 OTTAWA  
12072400  
PLACEMENTS LEV LIMITEE A 1  
A  
102 HOLTHAM RD  
HAMPSTEAD, QC  
H3X 3N4  
TYPE POSS OCCUP T 1 S N DATE D'INSCRIPTION AU RÔLE A M J D 91/08/24  
S 82,475

COUDES  
I 92/01/01  
VALEUR  
T 1,051,000  
B 1,429,900  
I 2,480,900  
MONTANT 1,051,000  
PA 1,429,900  
IMP 2,480,900  
PARTIE D'IMMENSEUR 1 TERRAIN 2 BÂTIMENT 3 ANNEXE

18 P1648  
18 1517  
18 P1648

UNITÉ D'ÉVALUATION ET PROPRIÉTAIRE

'61 VALEUR

'62 RÉPARTITION FISCALE

ROLE D'ÉVALUATION (2.6.4)

Gouvernement du Québec  
Ministère des  
Affaires municipales

\*10 CARACTÉRISTIQUES DE L'UNITÉ D'ÉVALUATION: J - MISE À JOUR - M - ÉGLEMENTS - P - AUTRES LOCALS - E - STAGS - Y - EXP - C - LAGUE - U - UTILISATION  
\*72 ADRESSE DE L'UNITÉ D'ÉVALUATION: \*73 DÉTAILS DU NÔLF ANTERIEUR \*75 NÔLF ET ADRESSE POSTALE DU PROPRIÉTAIRE - A - NÔLF COPROPRIÉTAIRE  
\*78 TERRAIN: FRONT - PROFONDEUR - SUPERFICIE - V - UNITÉ DE VOLS - U - UTILISATION ORIGINALE DU PROPRIÉTAIRE - D - JONAGE AGRICOLE - Z - SUPERFICIE COULÉ

1 - DÉPÔT DU RÔLE  
2 - TENUE À JOUR  
3 - BUREAU DE REV.  
4 - COÛR

1 - impôt de base  
2 - non imposable  
3 - réajustement  
4 - exemption  
5 - prestation  
6 - sur-impôt des taxes  
7 - sur-impôt des taxes  
8 - sur-impôt des taxes  
9 - sur-impôt des taxes

MATRI- 65260  
CULÉ  
J I N P E T C A D U4800  
ARR 744 OTTAWA  
12072900  
HYDRO-QUEBEC \* DIV. PROJETS ET SERVICES A 1  
A  
505 BL DE MAISONNEUVE O 10E ETAGE  
MONTREAL, QC  
H3A 3E4  
TYPE POSS OCCUP T I S N D 91/08/24  
CAT IMP SQUARE A M J  
DATE D'INSCRIPTION AU RÔLE A N J  
F P S 53,415

CODES	LOI	ARTISIE	AL. PAR	VALEUR	PA	IMP	REPARTITION
1				453,800	T		
1				1,218,400	B		
T				721,100	I	1	C
B	F-2.1	204	7	267,300	T		
				0	B		
				267,300	I	2	
UNITÉ D'ÉVALUATION QUI PEUT ÊTRE ASSUJETTIE À LA SURTAXE SUR LES TERRAINS VAGUES				V 800	U	D	Z

18 1609  
18 1608  
18 1607  
18 1606  
18 1605  
E-10 18 1604

MATRI- 65260  
CULÉ  
J I N P E T C A D U2600  
645 WELLINGTON  
12073000  
118821 CANADA INC A 1  
A  
5165 QUEEN MARY #512  
MONTREAL, QC  
H3W 1X7  
TYPE POSS OCCUP T I S N D 91/08/24  
CAT IMP SQUARE A M J  
DATE D'INSCRIPTION AU RÔLE A N J  
F P S 37,256

CODES	LOI	ARTISIE	AL. PAR	VALEUR	PA	IMP	REPARTITION
1				670,600	T		
1				1,923,000	B		
T				670,600	I	1	C
B				1,923,000			
				2,593,600			
UNITÉ D'ÉVALUATION QUI PEUT ÊTRE ASSUJETTIE À LA SURTAXE SUR LES TERRAINS VAGUES				V 800	U	D	Z

18 1593  
18 P1590  
18 1594  
18 1592  
18 1585  
18 1586  
18 P1587

MATRI- 65260  
CULÉ  
J I N P E T C A D U9130  
LOT WELLINGTON  
12073500  
QUARTIER DES ECLUSES INC A 1  
A  
739 DE LA COMMUNE O  
MONTREAL, QC  
H3C 1X7  
TYPE POSS OCCUP T I S N D 91/08/24  
CAT IMP SQUARE A M J  
DATE D'INSCRIPTION AU RÔLE A N J  
F P 97 P 111 S 6,674

CODES	LOI	ARTISIE	AL. PAR	VALEUR	PA	IMP	REPARTITION
1				120,100	T		
1				120,100	B		
T				120,100	I	6	V
B				0			
				120,100			
UNITÉ D'ÉVALUATION QUI PEUT ÊTRE ASSUJETTIE À LA SURTAXE SUR LES TERRAINS VAGUES				V 800	U	D	Z

18 1616

MATRI- 65260  
CULÉ  
J I N P E T C A D U5010  
995 WELLINGTON  
12074450  
ROHR HYMAN A 1  
A  
995 WELLINGTON  
MONTREAL, QC  
H3C 1V3  
TYPE POSS OCCUP T I S I D 91/08/24  
CAT IMP SQUARE A M J  
DATE D'INSCRIPTION AU RÔLE A N J  
F P S 41,082

CODES	LOI	ARTISIE	AL. PAR	VALEUR	PA	IMP	REPARTITION
1				616,200	T		
1				1,182,100	B		
T				616,200	I	1	C
B				1,182,100			
				1,798,300			
UNITÉ D'ÉVALUATION QUI PEUT ÊTRE ASSUJETTIE À LA SURTAXE SUR LES TERRAINS VAGUES				V 805	U	D	Z

18 P1651  
18 1650  
18 P1649  
18 1656  
18 P1655  
18 1653A  
18 P1649

UNITE D'ÉVALUATION ET PROPRIÉTAIRE

\*61 VALEUR

\*62 REPARTITION FISCALE

PROLE D'ÉVALUATION (2.6.4)

Gouvernement du Québec  
Ministère des  
Affaires municipales

18 P1438

18 1470

18 1471

18 1471 PA

E-08

00 CARACTÉRISTIQUES DE L'UNITE D'ÉVALUATION J MISE À JOUR - N LOGEMENTS - P AUTRES LOGEAGE - E ÉTAGES - I TYPE - C CLASSE - U UTILISATION  
 72 ADRESSE DE L'UNITE D'ÉVALUATION 73 DONNÉES DU RÔLE ANTERIEUR 75 NOM ET ADRESSE POSTALE DU PROPRIÉTAIRE - A NO COPROPRIÉTAIRE  
 79 TERRAIN FRONT - PROFONDEUR - SURFACE - V UNITÉ DE VOS - U UTILISATION OPTIMALE DU FRONT - D ZONAGE AGRICOLE - Z SUPERFICIEL ZONÉE

MATRI- 65260  
 CULE  
 J I N P E T C A D U3000  
 1155-1157 WELLINGTON  
 12074475  
 LAJOIE BERNARD A 1  
 BLAIS PASCAL A 2  
 309 DE CHAMPS  
 BOUCHERVILLE  
 J4B 6E4  
 F 94 P 132 S 12,687  
 T 1 S I D 91/08/24

CODES  
 1 - DÉPÔT DU RÔLE  
 2 - TENUE À JOUR  
 3 - BUREAU DE REV  
 4 - COUR

CODE DATE D'ENTRÉE EN VIGUEUR  
 1 92/01/01

VALEUR  
 T 190,300  
 B 260,800  
 I 451,100

SOURCE LEGISLATIVE			MONTANT	P1	IMP
LOI	ARTICLE	AL PAR			
			190,300	T	
			260,800	B	
			451,100	I	1 C

UNITE D'ÉVALUATION QUI PEUT ÊTRE ASSUJETTIE À LA SURTAXE SUR LES TERRAINS VAGUES  
 V 805 U D Z

MATRI- 65260  
 CULE  
 J I N P E T C A D U4200  
 1081-1091 SMITH  
 12074600  
 GARFINKLE ISSIE A 1  
 1115 SHERBROOKE O #1702 A  
 MONTREAL, QC  
 H3A 1H3  
 F P S 23,228  
 T 1 S N D 91/08/24

CODE DATE D'ENTRÉE EN VIGUEUR  
 1 92/01/01

VALEUR  
 T 248,400  
 B 313,500  
 I 561,900

			248,400	T	
			313,500	B	
			561,900	I	1 C

UNITE D'ÉVALUATION QUI PEUT ÊTRE ASSUJETTIE À LA SURTAXE SUR LES TERRAINS VAGUES  
 V 805 U D Z

MATRI- 65260  
 CULE  
 J I N P E T C A D U5010  
 1095 SMITH  
 12074650  
 155122 CANADA INC A 1  
 1095 SMITH A  
 MONTREAL, QC  
 H3C 1X1  
 F 69 P 118 S 6,921  
 T 1 S N D 91/08/24

CODE DATE D'ENTRÉE EN VIGUEUR  
 1 92/01/01

VALEUR  
 T 103,800  
 B 147,500  
 I 251,300

			103,800	T	
			147,500	B	
			251,300	I	1 C

UNITE D'ÉVALUATION QUI PEUT ÊTRE ASSUJETTIE À LA SURTAXE SUR LES TERRAINS VAGUES  
 V 805 U D Z

MATRI- 65260  
 CULE  
 J I N P E T C A D U4900  
 WELLINGTON  
 12074750  
 VILLE DE MONTREAL-APPROVISIONNEMENT ET I A 1  
 507 PLACE D'ARMES #300 A  
 MONTREAL, QC  
 H2Y 2W8  
 F P S  
 T 1 S D 91/08/24

CODE DATE D'ENTRÉE EN VIGUEUR  
 1 92/01/01

VALEUR  
 T 0  
 B 4,895,200  
 I 4,895,200

			0	T	
	F-2.1	204 3	4,895,200	B	
			4,895,200	I	2

UNITE D'ÉVALUATION QUI PEUT ÊTRE ASSUJETTIE À LA SURTAXE SUR LES TERRAINS VAGUES  
 V 805 U D Z

**UNITE D'ÉVALUATION ET PROPRIÉTAIRE**

**\*61 VALEUR**

**\*62 RÉPARTITION FISCALE**

RÔLE D'ÉVALUATION (2.6.4)  
 Gouvernement du Québec  
 Ministère des Affaires municipales

\*00 CARACTÉRISTIQUES DE L'UNITE D'ÉVALUATION J - MISE À JOUR - N - LOGEMENTS - P - AUTRES LOGICIAUX - E - ÉTAGES - T - TYPE - C - CLASSE - U - UTILISATION  
 \*72 ADRESSE DE L'UNITE D'ÉVALUATION \*73 DONNÉES DU RÔLE ANTERIEUR \*75 NOM ET ADRESSE POSTALE DU PROPRIÉTAIRE - A - NO COMPROPRIÉTAIRE  
 \*78 TERRAIN - FRONT - PROFONDEUR - SUPERFICIE - V - UNITÉ DE VOLUME - U - UTILISATION OFFICIELLE OU PROBABLE - D - ZONAGE AGRICOLE - Z - SUPERFICIE ZONÉE

CODES  
 1 - DÉPÔT DU RÔLE  
 2 - TENUE À JOUR  
 3 - BUREAU DE RÉV.  
 4 - COUR

SOURCE LÉGISLATIVE  
 LBI ARTICLE AL PAR MONTANT PA BAP

MATRI- 65260  
 CULE  
 J 1 N P E T C A D U 4900  
 1335 ST-PATRICK  
 12074800  
 VILLE DE MONTREAL-APPROVISIONNEMENT ET I A 1  
 507 PLACE D'ARMES #300 A  
 MONTREAL, QC  
 H2Y 2W8  
 F 203 P 405  
 TYPE POSS. OCCUP T 5 S  
 CAT IMP. SCOLAIRE S  
 DATE D'INSCRIPTION AU RÔLE D 91/08/24  
 V 87,120

CODE 1  
 DATE D'ENTRÉE EN VIGUEUR 92/01/01  
 VALEUR 500,900  
 T 500,900  
 B 4,500  
 I 505,400

F-2.1 204 3  
 MONTANT 500,900 T  
 4,500 B  
 505,400 I 2

18 P551  
 E-06

MATRI- 65260  
 CULE  
 J 1 N P E T C A D U 9120  
 LOT WELLINGTON  
 12075500  
 SHAFTER SHELDON A 1  
 SHAFTER-GOLD LORRAINE A 2  
 1800 AV MCGILL COLLEGE #2410  
 MONTREAL, QC  
 H3A 3J6  
 F 35 P 85  
 TYPE POSS. OCCUP T 1 S I  
 CAT IMP. SCOLAIRE S  
 DATE D'INSCRIPTION AU RÔLE D 91/08/24  
 V 3,019

CODE 1  
 DATE D'ENTRÉE EN VIGUEUR 92/01/01  
 VALEUR 27,200  
 T 27,200  
 B 0  
 I 27,200

27,200 T  
 0 B  
 27,200 I 6 V

18 563

MATRI- 65260  
 CULE  
 J 1 N P E T C A D U  
 12075500  
 SHAFTER MICHAEL A 3  
 A  
 H3A 3J6  
 F P 85  
 TYPE POSS. OCCUP T S D  
 CAT IMP. SCOLAIRE S  
 DATE D'INSCRIPTION AU RÔLE D  
 V

CODE 1  
 DATE D'ENTRÉE EN VIGUEUR 92/01/01  
 VALEUR  
 T  
 B

U D Z

18 564

MATRI- 65260  
 CULE  
 J 1 N P E T C A D U 9130  
 LOT WELLINGTON  
 12075550  
 SHAFTER SHELDON A 1  
 SHAFTER-GOLD LORRAINE A 2  
 1800 AV MCGILL COLLEGE #2410  
 MONTREAL, QC  
 H3A 3J6  
 F 40 P 85  
 TYPE POSS. OCCUP T 1 S I  
 CAT IMP. SCOLAIRE S  
 DATE D'INSCRIPTION AU RÔLE D 91/08/24  
 V 3,415

CODE 1  
 DATE D'ENTRÉE EN VIGUEUR 92/01/01  
 VALEUR 30,700  
 T 30,700  
 B 0  
 I 30,700

30,700 T  
 0 B  
 30,700 I 6 V

18 564

UNITE D'ÉVALUATION ET PROPRIÉTAIRE

\*61 VALEUR

\*62 RÉPARTITION FISCALE

MOLE D'ÉVALUATION (2.6.4)  
 Gouvernement du Québec  
 Ministère des  
 Affaires municipales

00 CARACTÉRISTIQUES DE L'UNITÉ D'ÉVALUATION: J MISE À JOUR - N OCCUPATION - P AUTRES LOGEONS - E STAGES - T EXPI - C CLASSE - U SITUATION  
 72 ADMISSE DE L'UNITÉ D'ÉVALUATION \*73 ANNÉES DU RÔLE ANTERIEUR \*75 AGN ET ADRESSE POSTALE DU PROPRIÉTAIRE - A NO COPROPRIÉTAIRE  
 78 TERRAIN FRONT - PRODIGEUR - SUPERFICIE - V UNITÉ DE VOIS - U UTILISATION OPTIMALE OU PROBABLE - D ZONAGE AGRICOLE - Z SUPERFICIE ZONÉE

1 - DÉPÔT DU RÔLE  
 2 - TENUE À JOUR  
 3 - BUREAU DE REV.  
 4 - CCUR

1 immobilier 3 exempt agricole 5 planétaire 7 sur val des tax 9 sur val des n tax  
 2 non immobilier 4 exempt golf 6 sur val des tax 8 sur val des n tax  
 SOURCE LEGISLATIVE  
 LOI ARTICLE AL-PAR. MONTANT PA IMP. PL

MATRI-  
CULE  
 65260  
 J N P E T C U  
 12075550  
 SHAFTER MICHAEL  
 A 3  
 A  
 TYPE POSS OCCUP CAT IMP SCOLAIRE DATE D'INSCRIPTION AU RÔLE  
 T S D  
 F P S V U D Z

CODES  
 CODE DATE D'ENTRÉE EN VIGUEUR  
 1 92/01/01  
 VALEUR  
 T  
 B

LOI	ARTICLE	AL-PAR.	MONTANT	PA	IMP.	PL

MATRI-  
CULE  
 65260  
 J I N P E T C A D U 4900  
 1401-1403 WELLINGTON  
 12075700  
 VILLE DE MONTREAL-APPROVISIONNEMENT ET I  
 A 1  
 A  
 10550 OLYMPIA  
 MONTREAL, QC  
 H2C 2W3  
 30 P 69  
 TYPE POSS OCCUP CAT IMP SCOLAIRE DATE D'INSCRIPTION AU RÔLE  
 T S D 91/08/24  
 S 2,055  
 F P S V U D Z

CODES  
 CODE DATE D'ENTRÉE EN VIGUEUR  
 1 92/01/01  
 VALEUR  
 T 18,500  
 B 80,200  
 I 98,700

LOI	ARTICLE	AL-PAR.	MONTANT	PA	IMP.	PL
F-2.1	204	3	18,500			
			80,200			
			98,700			

MATRI-  
CULE  
 65260  
 J I N P E T C A D U 9190  
 LOT WELLINGTON  
 12075800  
 VILLE DE MONTREAL-APPROVISIONNEMENT ET I  
 A 1  
 A  
 507 PLACE D'ARNES #300  
 MONTREAL, QC  
 H2Y 2W8  
 30 P 69  
 TYPE POSS OCCUP CAT IMP SCOLAIRE DATE D'INSCRIPTION AU RÔLE  
 T S D 91/08/24  
 S 3,375  
 F P S V U D Z

CODES  
 CODE DATE D'ENTRÉE EN VIGUEUR  
 1 92/01/01  
 VALEUR  
 T 30,400  
 B 0  
 I 30,400

LOI	ARTICLE	AL-PAR.	MONTANT	PA	IMP.	PL
F-2.1	204	3	30,400			
			0			
			30,400			

MATRI-  
CULE  
 65260  
 J I N P E T C A D U 9190  
 LOT WELLINGTON  
 12075900  
 VILLE DE MONTREAL-APPROVISIONNEMENT ET I  
 A 1  
 A  
 507 PLACE D'ARNES #300  
 MONTREAL, QC  
 H2Y 2W8  
 45 P 85  
 TYPE POSS OCCUP CAT IMP SCOLAIRE DATE D'INSCRIPTION AU RÔLE  
 T S D 91/08/24  
 S 3,907  
 F P S V U D Z

CODES  
 CODE DATE D'ENTRÉE EN VIGUEUR  
 1 92/01/01  
 VALEUR  
 T 35,200  
 B 0  
 I 35,200

LOI	ARTICLE	AL-PAR.	MONTANT	PA	IMP.	PL
F-2.1	204	3	35,200			
			0			
			35,200			

ROLE D'ÉVALUATION 1992 30 MONTREAL

12 Ste-Anne

18 P625

E-06

18 P625

18 625

E-06

18 627

E-06



**UNITE D'EVALUATION ET PROPRIETAIRE**

**\*61 VALEUR**

**\*62 REPARTITION FISCALE**

ROLE D'EVALUATION (2.6.4)  
 Gouvernement du Québec  
 Ministère des Affaires municipales

100 CARACTERISTIQUES DE L'UNITE D'EVALUATION: J MILIEU LOCAL - N LOGEMENTS - P AUTRES LOGICANS - E ETABLI - T TYPE - C CLASSE - U INDICATION  
 72 ADRESSE DE L'UNITE D'EVALUATION 73 DONNEES DU RÔLE ANTERIEUR 75 NOM ET ADRESSE POSTALE DU PROPRIETAIRE - A NO COPROPRIETAIRE  
 78 TERRAIN (ZONE) - PROFONDEUR - SUPERFICIE - V UNITE DE VOIE - U UTILISATION OPTIMALE OU PROBABLE - D ZONAGE AGRICOLE - Z SUPERFICIE ZONÉE

1 - DEPOT DU RÔLE  
 2 - TENUE A JOUR  
 3 - BUREAU DE REV  
 4 - COUR

1 immeuble 2 non-immeuble 3 production 4 autres usages  
 SOURCE LEGISLATIVE: LOI, ARTICLE, AL, PAR  
 MONTANT, P2, IMP

MATR. COLE 65260  
 J I N P E T C A D U9190  
 LOT WELLINGTON  
 12076000  
 VILLE DE MONTREAL-APPROVISIONNEMENT ET I A 1  
 A  
 507 PLACE D'ARMES #300  
 MONTREAL, QC  
 H2Y 2W8  
 F 45 P 85  
 TYPE POSS OCCUP T 1 S M D 91/08/24  
 CAT IMP SCOL. VAL A  
 DATE D'INSCRIPTION AU RÔLE M J

CODE 1  
 DATE D'ENTREE EN VIGUEUR A M J 92/01/01  
 VALEUR  
 T 35,200  
 B 0  
 I 35,200

F-2.1 204 3  
 MONTANT 35,200  
 P2 0  
 IMP 2

18 628  
 E-06

MATR. COLE 65260  
 J I N P E T C A D U9190  
 LOT WELLINGTON  
 12076100  
 VILLE DE MONTREAL-APPROVISIONNEMENT ET I A 1  
 A  
 507 PLACE D'ARMES #1000  
 MONTREAL, QC  
 H2Y 2W8  
 F 45 P 85  
 TYPE POSS OCCUP T 1 S M D 91/08/24  
 CAT IMP SCOL. VAL A  
 DATE D'INSCRIPTION AU RÔLE M J

CODE 1  
 DATE D'ENTREE EN VIGUEUR A M J 92/01/01  
 VALEUR  
 T 34,100  
 B 0  
 I 34,100

F-2.1 204 3  
 MONTANT 34,100  
 P2 0  
 IMP 2

18 629  
 E-06

MATR. COLE 65260  
 J I N P E T C A D U4900  
 1451-1453 WELLINGTON  
 12076200  
 VILLE DE MONTREAL-APPROVISIONNEMENT ET I A 1  
 A  
 507 PLACE D'ARMES #300  
 MONTREAL, QC  
 H2Y 2W8  
 F 30 P 60  
 TYPE POSS OCCUP T 1 S M D 91/08/24  
 CAT IMP SCOL. VAL A  
 DATE D'INSCRIPTION AU RÔLE M J

CODE 1  
 DATE D'ENTREE EN VIGUEUR A M J 92/01/01  
 VALEUR  
 T 16,200  
 B 48,300  
 I 64,500

F-2.1 204 3  
 MONTANT 16,200  
 P2 48,300  
 IMP 64,500

18 656  
 E-06

MATR. COLE 65260  
 J I N P E T C A D U9190  
 LOT WELLINGTON  
 12076300  
 VILLE DE MONTREAL-APPROVISIONNEMENT ET I A 1  
 A  
 507 PLACE D'ARMES #300  
 MONTREAL, QC  
 H2Y 2W8  
 F 42 P 60  
 TYPE POSS OCCUP T 1 S M D 91/08/24  
 CAT IMP SCOL. VAL A  
 DATE D'INSCRIPTION AU RÔLE M J

CODE 1  
 DATE D'ENTREE EN VIGUEUR A M J 92/01/01  
 VALEUR  
 T 22,700  
 B 0  
 I 22,700

F-2.1 204 3  
 MONTANT 22,700  
 P2 0  
 IMP 2

18 656  
 E-06

UNITÉ D'ÉVALUATION ET PROPRIÉTAIRE

61 VALEUR

62 RÉPARTITION FISCALE

PROFIL D'ÉVALUATION (2.6.4)  
 Gouvernement du Québec  
 Ministère des  
 Affaires municipales

60 CARACTÉRISTIQUES DE L'UNITÉ D'ÉVALUATION: J - VISE À JOUR - N - LOGEMENTS - P - AUTRES LOGEMENTS - E - ÉTAGES - T - TYPE - C - CLASSE - U - UTILISATION  
 72 ADRESSE DE L'UNITÉ D'ÉVALUATION: \*73 DIMENSIONS DU RÔLE ANTÉRIEUR \*74 NOM ET ADRESSE POSTALE DU PROPRIÉTAIRE - A - NOUVEAU PROPRIÉTAIRE  
 75 TERRAIN: FRONT - PARCÉLIER - SUPPLÉMENTAIRE - V - UNITÉ DE VILLE - U - UTILISATION OFFICIELLE DU TERRAIN - D - IMMEUBLE ANNEXÉ - 2 - SUPPLÉMENTAIRE

1 - DÉPÔT DU RÔLE  
 2 - TENUE À JOUR  
 3 - BUREAU DE REV.  
 4 - COUP  
 1 - IMMEUBLE  
 2 - TERRAIN ANNEXÉ  
 3 - DÉPÔT  
 4 - DÉPÔT  
 5 - DÉPÔT  
 6 - DÉPÔT  
 7 - DÉPÔT  
 8 - DÉPÔT  
 9 - DÉPÔT  
 10 - DÉPÔT

MATRI-  
CULE  
65260  
 J I N P E T C A D U 9190  
 WELLINGTON  
 12076400  
 VILLE DE MONTREAL-APPROVISIONNEMENT ET I A 1  
 507 PLACE D'ARMES #300 A  
 MONTREAL, QC  
 H2Y 2W8  
 F 23 P 60  
 TYPE POSS. OCCUP. CAT. IMP. SOCIAIRE DATE D'INSCRIPTION AU RÔLE  
 T 1 S N D 91/08/24  
 S 1,418

CODES	DATE D'ENTRÉE EN VIGUEUR	SOURCE LEGISLATIVE			MONTANT	P1	IMP
		LOG.	PBTICALE	AL. PAR.			
1	92/01/01				12,800	T	
					0	B	
T	VALEUR 12,800	F-2.1	204	3	12,800	I	2
B	0						
i	12,800						

10 657  
 E-06

MATRI-  
CULE  
65260  
 J I N P E T C A D U 4900  
 1467-1469 WELLINGTON  
 12076500  
 VILLE DE MONTREAL-APPROVISIONNEMENT ET I A 1  
 507 PLACE D'ARMES #300 A  
 MONTREAL, QC  
 H2Y 2W8  
 F 27 P 60  
 TYPE POSS. OCCUP. CAT. IMP. SOCIAIRE DATE D'INSCRIPTION AU RÔLE  
 T 1 S N D 91/08/24  
 S 1,620

CODES	DATE D'ENTRÉE EN VIGUEUR	SOURCE LEGISLATIVE			MONTANT	P1	IMP
		LOG.	PBTICALE	AL. PAR.			
1	92/01/01				14,600	T	
					69,200	B	
T	VALEUR 14,600	F-2.1	204	3	93,800	I	2
B	69,200						
i	83,800						

18 658  
 E-06

MATRI-  
CULE  
65260  
 J I N P E T C A D U 4900  
 1471-1473 WELLINGTON  
 12076600  
 VILLE DE MONTREAL-APPROVISIONNEMENT ET I A 1  
 907 HORWOOD A  
 VAUDREUIL, QC  
 J7V 5V5  
 F 20 P 63  
 TYPE POSS. OCCUP. CAT. IMP. SOCIAIRE DATE D'INSCRIPTION AU RÔLE  
 T 1 S N D 91/08/24  
 S 1,269

CODES	DATE D'ENTRÉE EN VIGUEUR	SOURCE LEGISLATIVE			MONTANT	P1	IMP
		LOG.	PBTICALE	AL. PAR.			
1	92/01/01				11,400	T	
					68,500	B	
T	VALEUR 11,400	F-2.1	204	3	79,900	I	2
B	68,500						
i	79,900						

18 659  
 E-06

MATRI-  
CULE  
65260  
 J I N P E T C A D U 9190  
 LOT WELLINGTON  
 12076700  
 VILLE DE MONTREAL-APPROVISIONNEMENT ET I A 1  
 507 PLACE D'ARMES #300 A  
 MONTREAL, QC  
 H2Y 2W8  
 F 24 P 60  
 TYPE POSS. OCCUP. CAT. IMP. SOCIAIRE DATE D'INSCRIPTION AU RÔLE  
 T 1 S N D 91/08/24  
 S 1,440

CODES	DATE D'ENTRÉE EN VIGUEUR	SOURCE LEGISLATIVE			MONTANT	P1	IMP
		LOG.	PBTICALE	AL. PAR.			
1	92/01/01				21,600	T	
					0	B	
T	VALEUR 21,600	F-2.1	204	3	21,600	I	2
B	0						
i	21,600						

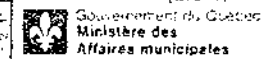
18 663  
 E-06

UNITÉ D'ÉVALUATION ET PROPRIÉTAIRE

\*61 VALEUR

\*62 RÉPARTITION FISCALE

RÈGLE D'ÉVALUATION (2.6.4)



\*00 CARACTÉRISTIQUES DE L'UNITÉ D'ÉVALUATION: J - MISE À JOUR - K - LOGEMENTS - P - AUTRES LOGEATS - E - ÉTAGES - T - TYPE - C - CLASSE - U - UTILISATION  
 \*72 ADRESSE DE L'UNITÉ D'ÉVALUATION: \*73 DIMENSIONS DU NOYAU ANTÉRIEUR - \*75 NOM ET ADRESSE POSTALE DU PROPRIÉTAIRE - A - AU COPROPRIÉTAIRE

COUDES  
 1 - DÉPÔT DU RÔLE  
 2 - TERRE À JOUR  
 3 - BUREAU DE REV.  
 4 - COUR

SOURCE LÉGISLATIVE  
 1 - LOI  
 2 - ARTICLES  
 3 - PAR  
 4 - PAR  
 5 - MONTANT  
 6 - P  
 7 - JAMP

MATRI-  
CULE  
65260  
 J 1 N P E T C A D U9190  
 LOT WELLINGTON  
 12076800  
 VILLE DE MONTREAL-APPROVISIONNEMENT ET I A 1  
 507 PLACE D'ARMES #300  
 MONTREAL, QC  
 H2Y 2W8  
 F 24 P 60 S 1,428

CODE	DATE D'ENTRÉE EN VIGUEUR	VALEUR	F-2.1	ARTICLE	AL-PAR	MONTANT	P1	JAMP
1	92/01/01					21,400	T	
						0	B	
T		21,400						
B		0						
I		21,400						

18 P660  
 E-05

MATRI-  
CULE  
65260  
 J 1 N P E T C A D U9190  
 ST-AGNES  
 12076601  
 VILLE DE MONTREAL-APPROVISIONNEMENT ET I A 1  
 507 PLACE D'ARMES #1000  
 MONTREAL, QC  
 H2Y 2W8  
 F 19 P 43 S 847

CODE	DATE D'ENTRÉE EN VIGUEUR	VALEUR	F-2.1	ARTICLE	AL-PAR	MONTANT	P1	JAMP
1	92/01/01					12,700	T	
						0	B	
T		12,700						
B		0						
I		12,700						

18 P660  
 E-06

MATRI-  
CULE  
65260  
 J 1 N P E T C A D U9190  
 LOT WELLINGTON  
 12076900  
 VILLE DE MONTREAL-APPROVISIONNEMENT ET I A 1  
 507 PLACE D'ARMES #300  
 MONTREAL, QC  
 H2Y 2W8  
 F 24 P 60 S 1,428

CODE	DATE D'ENTRÉE EN VIGUEUR	VALEUR	F-2.1	ARTICLE	AL-PAR	MONTANT	P1	JAMP
1	92/01/01					21,400	T	
						0	B	
T		21,400						
B		0						
I		21,400						

18 P660  
 E-06

MATRI-  
CULE  
65260  
 J 1 N P E T C A D U9190  
 WELLINGTON  
 12077000  
 VILLE DE MONTREAL-APPROVISIONNEMENT ET I A 1  
 507 PLACE D'ARMES #1000  
 MONTREAL, QC  
 H2Y 2W8  
 F 43 P 152 S 6,251

CODE	DATE D'ENTRÉE EN VIGUEUR	VALEUR	F-2.1	ARTICLE	AL-PAR	MONTANT	P1	JAMP
1	92/01/01					56,300	T	
						0	B	
T		56,300						
B		0						
I		56,300						

18 661  
 E-06

UNITÉ D'ÉVALUATION ET PROPRIÉTAIRE

\*61 VALEUR

\*62 RÉPARTITION FISCALE

\*90LE D'ÉVALUATION (2.6.4)

00 CARACTÉRISTIQUES DE L'UNITÉ D'ÉVALUATION: J UNITÉ A JOINDRE - N LOGEMENTS - P ADRESSE LOCALA - E TADIS - T TYPE - C CLASSE - U UTILISATION  
 72 ADRESSE DE L'UNITÉ D'ÉVALUATION: 73 ANNÉES DU RÔLE ANTERIEUR 75 NOM ET ADRESSE POSTALE DU PROPRIÉTAIRE - A NO COPROPRIÉTAIRE  
 79 TERRAIN: F FORME - P PROFONDEUR - S SUPERFICIE - V UNITÉ DE VOIES - U UTILISATION OPTIMALE OU PROBABLE - D ZONAGE AGRICOLE - Z SUPERFICIE ZONÉE

1 - DÉPÔT DU RÔLE  
 2 - TENUE À JOUR  
 3 - BUREAU DE REV.  
 4 - COUR

1 TERRAIN 2 TERRAIN 3 TERRAIN 4 TERRAIN 5 TERRAIN 6 TERRAIN 7 TERRAIN 8 TERRAIN 9 TERRAIN 10 TERRAIN  
 SOURCE LEGISLATIVE: LOI ARTICLE AL PAR

Gouvernement du Québec  
 Ministère des Affaires municipales

MATRI- CULE 65260  
 J I N P E T C A D U 9190  
 LOT WELLINGTON  
 12077200  
 VILLE DE MONTREAL-APPROVISIONNEMENT ET I A 1  
 A A  
 507 PLACE D'ARMES #300  
 MONTREAL, QC  
 H2Y 2W8  
 F 206 P 152 S 10,000

CODES V  
 CODE DATE D'ENTREE EN VIGUEUR  
 1 92/01/01  
 VALEUR  
 T 100,000  
 B 0  
 I 100,000

100,000 T  
 0 B  
 100,000 I 2  
 F-2.1 204 3

18 NCAD  
 E-06

MATRI- CULE 65260  
 J I N P E T C A D U 5530  
 1555 WELLINGTON  
 12077300  
 TRAD MOHAMAD 66.67 A 1  
 HESSIU LHOUSSAIN L 33.33 A 2  
 5825 AV ALBANIE  
 BROSSARD, QC  
 J4Z 1G5  
 F P 13,950

CODE DATE D'ENTREE EN VIGUEUR  
 1 92/01/01  
 VALEUR  
 T 139,500  
 B 151,900  
 I 291,400

139,500 T  
 151,900 B  
 291,400 I 1 C  
 U D Z

18 796  
 18 795

MATRI- CULE 65260  
 J I N P E T C A D U 9130  
 LOT WELLINGTON  
 12077500  
 STEWART SUSAN A 1  
 STEWART CHRIS A 2  
 7335 TOULOUSE  
 BROSSARD, QC  
 J4W 2H1  
 F 30 P 53 S 1,410

CODE DATE D'ENTREE EN VIGUEUR  
 1 92/01/01  
 VALEUR  
 T 14,100  
 B 0  
 I 14,100

14,100 T  
 0 B  
 14,100 I 6 V  
 U D Z

18 P797

MATRI- CULE 65260  
 J I N P E T C A D U 5010  
 1601 WELLINGTON  
 12077600  
 STEWART SUSAN A 1  
 STEWART CHRIS A 2  
 7335 TOULOUSE  
 BROOSARD, QC  
 J4W 2H1  
 F P 14,775

CODE DATE D'ENTREE EN VIGUEUR  
 1 92/01/01  
 VALEUR  
 T 147,700  
 B 194,000  
 I 341,700

147,700 T  
 194,000 B  
 341,700 I 1 C  
 U D Z

18 P792  
 18 793  
 18 P797  
 18 798

UNITÉ D'ÉVALUATION ET PROPRIÉTAIRE

\*61 VALEUR

\*62 RÉPARTITION FISCALE

ROLE D'ÉVALUATION (2.6.4)

\*01 CARACTÉRISTIQUES DE L'UNITÉ D'ÉVALUATION - J NIVEAU - M ENGAGEMENTS - P AUTRES LOGEONS - E ÉTAGES - T TYPE - C CLASSE - U UTILISATION  
 \*02 ADRESSE DE L'UNITÉ D'ÉVALUATION - \*73 ORDONNÉES DU RÔLE ANTERIEUR - \*75 NOM ET ADRESSE POSTALE DU PROPRIÉTAIRE - A NO COPROPRIÉTAIRE  
 \*78 TERRAIN FRONT - PROFONDEUR - SUPERFICIE - V UNITÉ DE MESURE - U UTILISATION OPTIMALE OU PROBABLE - D USAGE AGRICOLE - Z SUPERFICIE ZONÉE

CODES Y  
 1 - DÉPÔT DU RÔLE  
 2 - TENUE À JOUR  
 3 - BUREAU DE REV.  
 4 - COUR

SOURCE LÉGISLATIVE  
 1 - IMPÔT  
 2 - NON IMPÔTABLE  
 3 - EXEMPTÉ ÉPARGNE  
 4 - EXEMPTÉ COUR  
 5 - PRODUCTEUR  
 6 - 100 000 000 000  
 7 - 100 000 000 000  
 8 - 100 000 000 000  
 9 - 100 000 000 000

Gouvernement du Québec  
 Ministère des  
 Affaires municipales

MATRI-  
CULE  
 65260  
 J 1 N P E T C A D U 9190  
 LOT WELLINGTON  
 12077700  
 VILLE DE MONTREAL-APPROVISIONNEMENT ET I A 1  
 A  
 507 PLACE D'ARMES #300  
 MONTREAL, QC  
 H2Y 2W8  
 F 70 P 31 S 3,610

CODE 1  
 DATE D'ENTRÉE EN VIGUEUR 92/01/01  
 VALEUR 36,100  
 T 36,100  
 B 0  
 I 36,100

MOYEN  
 F-2.1 204 3  
 MONTEANT 36,100  
 PA 0  
 IMP 2  
 UNITÉ D'ÉVALUATION QUI PEUT ÊTRE ASSUJETTIE À LA SURTAXE SUR LES TERRAINS VAGUES  
 PARTIE D'IMMEUBLE 1 - TERRAIN B - BÂTIMENT - IMMEUBLE

18 808 1  
 E-05  
 10 808 7

MATRI-  
CULE  
 65260  
 J 1 N P E T C 5 A D1936 U 5010  
 1627-1633 WELLINGTON  
 12077800  
 BARBEAU MICHEL A 1  
 BARBEAU ROBERT A 2  
 2430 BOUL DE LA CONCORDE  
 LAVAL, QC  
 H7E 2B2  
 F 61 P 71 S 4,641

CODE 1  
 DATE D'ENTRÉE EN VIGUEUR 92/01/01  
 VALEUR 46,400  
 T 46,400  
 B 69,800  
 I 116,200

MOYEN  
 MONTEANT 46,400  
 69,800  
 116,200  
 T  
 B  
 I  
 UNITÉ D'ÉVALUATION QUI PEUT ÊTRE ASSUJETTIE À LA SURTAXE SUR LES TERRAINS VAGUES  
 PARTIE D'IMMEUBLE 1 - TERRAIN B - BÂTIMENT - IMMEUBLE

10 808 2  
 18 808 2

MATRI-  
CULE  
 65260  
 J 1 N P E 2 T 1 C 6 A D1885 U 1000  
 1639 WELLINGTON  
 12078000  
 MC ALEER GERALD A 1  
 ILLING-MC ALEER IVY A 2  
 1639 WELLINGTON  
 MONTREAL, QC  
 H3K 1V9  
 F 16 P 59 S 960

CODE 1  
 DATE D'ENTRÉE EN VIGUEUR 92/01/01  
 VALEUR 9,600  
 T 9,600  
 B 34,400  
 I 44,000

MOYEN  
 MONTEANT 9,600  
 34,400  
 44,000  
 T  
 B  
 I  
 UNITÉ D'ÉVALUATION QUI PEUT ÊTRE ASSUJETTIE À LA SURTAXE SUR LES TERRAINS VAGUES  
 PARTIE D'IMMEUBLE 1 - TERRAIN B - BÂTIMENT - IMMEUBLE

18 808 3  
 18 808 3

MATRI-  
CULE  
 65260  
 J 1 N P E 2 T 1 C 5 A D1885 U 1000  
 1641 WELLINGTON  
 12078100  
 MCRAE GREGORY A 1  
 CANTIN MARIE CHANTAL A 2  
 1641 WELLINGTON  
 MONTREAL, QC  
 H3K 1V9  
 F 16 P 59 S 898

CODE 1  
 DATE D'ENTRÉE EN VIGUEUR 92/01/01  
 VALEUR 9,000  
 T 9,000  
 B 33,000  
 I 42,000

MOYEN  
 MONTEANT 9,000  
 33,000  
 42,000  
 T  
 B  
 I  
 UNITÉ D'ÉVALUATION QUI PEUT ÊTRE ASSUJETTIE À LA SURTAXE SUR LES TERRAINS VAGUES  
 PARTIE D'IMMEUBLE 1 - TERRAIN B - BÂTIMENT - IMMEUBLE

18 808 3  
 18 808 3

UNITE D'ÉVALUATION ET PROPRIÉTAIRE

\*61 VALEUR

\*62 RÉPARTITION FISCALE

\*60 CARACTÉRISTIQUES DE L'UNITE D'ÉVALUATION: J MISE A JOUR - N LOGEMENTS - P AUTRES LOCALS - E ÉTAGES - T TYPE - C CLASSE - U UTILISATION  
 \*72 ADRESSE DE L'UNITE D'ÉVALUATION \*73 DONNÉES DU RÔLE ANTERIEUR \*75 NOM ET ADRESSE POSTALE DU PROPRIÉTAIRE - A NO DU PROPRIÉTAIRE  
 \*78 PÉRIMÈTRE FRONT - PROFONDEUR - SUPERFICIE - V UNITÉ DE VUE - U UTILISATION OPTIMALE DU PROPRIÉTAIRE - D L'ONAGE AGRICOLE - Z SUPERFICIE ZONÉE

1 - DÉPÔT DU RÔLE  
 2 - TERME À JOUR  
 3 - BUREAU DE REV  
 4 - COUR

1 IMPRIMERIE 2 ÉVALUATION 3 ÉVALUATION 4 ÉVALUATION 5 ÉVALUATION 6 ÉVALUATION 7 ÉVALUATION 8 ÉVALUATION 9 ÉVALUATION  
 SOURCE LEGISLATIVE  
 LOI ARTICLE AL-PAR MONTANT P1 IMP P2

MATRICULE 65260  
 J 1 N 2 P E 2 T 1 C 5 A D1885 U 1000  
 1643 WELLINGTON  
 12078200  
 LAFRANCE MICHEL  
 A 1  
 A  
 1643A WELLINGTON  
 MONTREAL, QC  
 H3K 1V9  
 F 17 P 60  
 T 1 S I D 91/08/24  
 S 985

CODE	DATE D'ENTRÉE EN VIGUEUR	VALEUR	LOI	ARTICLE	AL-PAR	MONTANT	P1	IMP	P2
1	92/01/01					9,900	T		
						66,000	B		
		9,900				75,900	I	1	R
T		9,900							
B		66,000							
I		75,900							

MATRICULE 65260  
 J 1 N 2 P E T C A D U 1000  
 1645-1647 WELLINGTON  
 12078311  
 SOCIETE D'AMELIORATION DE POINTE ST-CHAR  
 A 1  
 A  
 2325 CENTRE  
 MONTREAL, QC  
 H3K 1J6  
 F 23 P 61  
 T 1 S N D 91/08/24  
 S 1,403

CODE	DATE D'ENTRÉE EN VIGUEUR	VALEUR	LOI	ARTICLE	AL-PAR	MONTANT	P1	IMP	P2
1	92/01/01					11,200	T		
						39,800	B		
		11,200				51,000	I	1	R
T		11,200							
B		39,800							
I		51,000							

MATRICULE 65260  
 J 1 N 2 P E T C A D U 1000  
 1649-1651 WELLINGTON  
 12078321  
 SERVICES DES BEATITUDES DE MONTREAL  
 A 1  
 A  
 1645 WELLINGTON  
 MONTREAL, QC  
 H3K 1V9  
 F 23 P 61  
 T 1 S N D 91/08/24  
 S 1,403

CODE	DATE D'ENTRÉE EN VIGUEUR	VALEUR	LOI	ARTICLE	AL-PAR	MONTANT	P1	IMP	P2
1	92/01/01					11,200	T		
						39,800	B		
		11,200				51,000	I	1	R
T		11,200							
B		39,800							
I		51,000							

MATRICULE 65260  
 J 1 N 3 P E 3 T 1 C 6 A D1885 U 1000  
 1653-1655 WELLINGTON  
 12078400  
 HAMEL JEAN MARC  
 HAMEL MICHEL  
 614 7E AVENUE  
 LACHINE, QC  
 A 1  
 A 2  
 H8S 2Z8  
 F 23 P 61  
 T 1 S I D 91/08/24  
 S 1,403

CODE	DATE D'ENTRÉE EN VIGUEUR	VALEUR	LOI	ARTICLE	AL-PAR	MONTANT	P1	IMP	P2
1	92/01/01					14,000	T		
						88,300	B		
		14,000				102,300	I	1	R
T		14,000							
B		88,300							
I		102,300							

ROLE D'ÉVALUATION (2.6.4)  
 Gouvernement du Québec  
 Ministère des Affaires municipales

18 808 A

18 809 P1

18 809 P2

18 809 P2

**UNITÉ D'ÉVALUATION ET PROPRIÉTAIRE**

**\*61 VALEUR**

**\*62 RÉPARTITION FISCALE**

Table d'évaluation (2.6.4)  
 Gouvernement du Québec  
 Ministère des Affaires municipales

\*68 CARACTÉRISTIQUES DE L'UNITÉ D'ÉVALUATION: J: mise à jour - N: logements - P: autres locaux - E: étages - T: type - C: classe - U: utilisation  
 \*72 ADRESSE DE L'UNITÉ D'ÉVALUATION: \*73 DONNÉES DU RÔLE ANTERIEUR: \*75 NOM ET ADRESSE POSTALE DU PROPRIÉTAIRE - A: NO COPROPRIÉTAIRE  
 \*79 TERRAIN: FRONT - PROFONDEUR - SUPERFICIE - V: UNITÉ DE VOLS - U: UTILISATION OPTIMALE DU PROGRAMME - D: ZONAGE AGRICOLE - Z: SUPERFICIE ZONES

CODES  
 1 - DÉPÔT DU RÔLE  
 2 - TENUE À JOUR  
 3 - BUREAU DE REV.  
 4 - COUR

SOURCE LÉGISLATIVE  
 LOI ARTICLE RI PAR MONTANT PT IMP

MATRICULE: 65260  
 J 1 N 5 P E 3 T 1 C 6 A D1890 U 1000  
 1657-1659 WELLINGTON  
 12078500  
 ABRI DE POINTE ST-CHARLES MONTREAL A 1  
 1955 CENTRE MONTREAL, QC A  
 H3K 1J1  
 F 23 P 61 S 1,401

CODE	DATE D'ENTRÉE EN VIGUEUR	VALEUR	PT	IMP
1	92/01/01	14,000	T	
		48,600	B	
		62,600	I	1 R
T		14,000		
B		48,600		
I		62,600		

MATRICULE: 65260  
 J 1 N 1 P E 2 T 3 C 5 A D1885 U 1000  
 1663-1665 WELLINGTON  
 12078600  
 MC NICOLL-DIONNE MONIQUE A 1  
 1663 WELLINGTON MONTREAL, QC A  
 H3K 1V9  
 F P S 4,345

CODE	DATE D'ENTRÉE EN VIGUEUR	VALEUR	PT	IMP
1	92/01/01	43,400	T	
		51,100	B	
		94,500	I	1 R
T		43,400		
B		51,100		
I		94,500		

MATRICULE: 65260  
 J 1 N 3 P E 3 T 3 C 5 A D1900 U 1000  
 1673-1677 WELLINGTON  
 12078700  
 ABRI DE POINTE ST-CHARLES MONTREAL A 1  
 1955 CENTRE MONTREAL, QC A  
 H3K 1J1  
 F 25 P 79 S 1,975

CODE	DATE D'ENTRÉE EN VIGUEUR	VALEUR	PT	IMP
1	92/01/01	19,700	T	
		56,100	B	
		75,800	I	1 R
T		19,700		
B		56,100		
I		75,800		

MATRICULE: 65260  
 J 1 N 4 P E T C 5 A D1900 U 1000  
 1679-1685 WELLINGTON  
 12078800  
 SOCIÉTÉ D'HABITATION ET DE DÉVELOPPEMENT A 1  
 1055 BOUL RENE-LEVESQUE E MONTREAL, QC A  
 H2L 4S5  
 F 40 P 79 S 3,131

CODE	DATE D'ENTRÉE EN VIGUEUR	VALEUR	PT	IMP
1	92/01/01	31,300	T	
		149,100	B	
		180,400	I	1 R
T		31,300		
B		149,100		
I		180,400		

UNITÉ D'ÉVALUATION ET PROPRIÉTAIRE

'61 VALEUR

'62 RÉPARTITION FISCALE

ROLE D'ÉVALUATION (2.6.4)

Gouvernement du Québec  
Ministère des  
Affaires municipales

00 CARACTÉRISTIQUES DE L'UNITÉ D'ÉVALUATION: J - VISE À JOUR - N - ACQUISITION - P - AUTRES LOCALS - E - VILLAGES - T - TYPE - C - CLASSE - U - UTILISATION  
72 ADRESSE DE L'UNITÉ D'ÉVALUATION: 73 NOMMER DU RÔLE ANTERIEUR 75 NOM ET ADRESSE POSTALE DU PROPRIÉTAIRE - A - N° DU COPROPRIÉTAIRE  
79 TERRAIN: FRONT - PROFONDEUR - SUPERFICIE - V - UNITÉ DE VOLS - U - UTILISATION ANTÉRIEURE DU PROPRIÉTAIRE - D - USAGE AGRICOLE - Z - SUPERFICIE ZONÉE

1 - DÉPÔT DU RÔLE  
2 - TENUÉ À JOUR  
3 - BUREAU DE REV.  
4 - COÛR

1 - Imposable 3 - Exempt agricole 5 - Partielle 7 - Part 302 n. des 9 - Part 302 n. des 100  
2 - Non imposable 4 - Exempt g. 6 - Partielle 8 - Part 302 n. des 100 10 - Part 302 n. des 100

MATRI-  
CULE  
65260  
J 1 N P E T C A D U 9150  
LOT WELLINGTON  
12078624  
CANADIAN NATIONAL RAILWAYS  
A 1  
A  
SUCC. POST. "A" #B8107  
MONTREAL, QC  
DIRECTEUR DES TAXES FONCIERES  
H3C 3N3  
F P S 18,840

CODE DATE D'ENTRÉE EN VIGUEUR  
1 92/01/01  
VALEUR  
T 188,400  
B 0  
I 188,400

SOURCE LEGISLATIVE  
LOI ARTICLE AL. PAR.  
MONTANT PA IMP  
188,400 T  
0 B  
188,400 I 1 C

18 517  
18 830  
18 831

MATRI-  
CULE  
65260  
J 1 N P E T C A D U 1080  
1851 WELLINGTON  
12078850  
CZARNOWSKA OSCAR  
A 1  
A  
1851 WELLINGTON  
MONTREAL, QC  
H3K 1W2  
F 28 P 75 S 1,878

CODE DATE D'ENTRÉE EN VIGUEUR  
1 92/01/01  
VALEUR  
T 18,800  
B 45,700  
I 64,500

SOURCE LEGISLATIVE  
LOI ARTICLE AL. PAR.  
MONTANT PA IMP  
18,800 T  
45,700 B  
64,500 I 1 S

18 P843

MATRI-  
CULE  
65260  
J 1 N 2 P E 2 T 1 C 6 A D 1890 U 1000  
1855-1857 WELLINGTON  
12078950  
TADROS TAWFIK  
A 1  
A  
1855 WELLINGTON  
MONTREAL, QC  
H3K 1W2  
F 20 P 71 S 1,559

CODE DATE D'ENTRÉE EN VIGUEUR  
1 92/01/01  
VALEUR  
T 17,100  
B 44,200  
I 61,300

SOURCE LEGISLATIVE  
LOI ARTICLE AL. PAR.  
MONTANT PA IMP  
17,100 T  
44,200 B  
61,300 I 1 R

18 P843

MATRI-  
CULE  
65260  
J 1 N 2 P E T C A D U 1080  
1861-1863 WELLINGTON  
12079100  
LALONDE-JOSEPH DELICIA  
A 1  
A  
1863 WELLINGTON #2  
MONTREAL, QC  
H3K 1W2  
F 23 P S 1,824

CODE DATE D'ENTRÉE EN VIGUEUR  
1 92/01/01  
VALEUR  
T 18,200  
B 85,700  
I 103,900

SOURCE LEGISLATIVE  
LOI ARTICLE AL. PAR.  
MONTANT PA IMP  
18,200 T  
85,700 B  
103,900 I 1 S

18 P844



UNITE D'ÉVALUATION ET PROPRIÉTAIRE

'61 VALEUR

'62 RÉPARTITION FISCALE

NOTE D'ÉVALUATION (2.6.4)  
 Gouvernement du Québec  
 Ministère des  
 Affaires municipales

'00 CARACTÉRISTIQUES DE L'UNITE D'ÉVALUATION - J: MISE À JOUR - N: LOGEMENTS - P: AUTRES LOGIS - E: ETAGES - T: TYPE - C: CLASSE - U: UTILISATION  
 '72 ADRESSE DE L'UNITE D'ÉVALUATION - '73 DONNÉES DU RÔLE ANTERIEUR - '75 NOM ET ADRESSE POSTALE DU PROPRIÉTAIRE - A: NO DU PROPRIÉTAIRE  
 '79 TERRAIN: FRONT - PROFONDEUR - SUPERFICIE - V: VENUE DE VOIS - U: UTILISATION OPTIMALE OU PROBABLE - Z: ZONAGE AGRICOLE - Z: SUPERFICIE ZONES

COOES  
 1 - DÉPÔT DU RÔLE  
 2 - TENUE À JOUR  
 3 - BUREAU DE REV  
 4 - COUR

1: Imposable 2: Exempt agricole 3: Exempt militaire 4: Exempt des taxes 5: Exempt des taxes  
 6: Exempt des taxes 7: Exempt des taxes 8: Exempt des taxes 9: Exempt des taxes  
 SOURCE LÉGISLATIVE  
 LOI ARTICLE AL PAR

MATRI-  
 CULE 65260  
 J 1 N 1 P E T C A D U1080  
 1867-1869 WELLINGTON  
 12079200  
 L HEUREUX RAYMOND A 1  
 A  
 1867 WELLINGTON  
 MONTREAL, QC  
 H3K 1W2  
 TYPE POS OCCUP CAT IMP SOCIALE DATE D'INSCRIPTION AU RÔLE  
 T 1 S I D 91/08/24  
 F P S 2,673

CODE	DATE D'ENTRÉE EN VIGUEUR	VALEUR	MONTANT	P3	IMP	IMP
1	92/01/01	26,700	26,700	T		
		54,600	54,600	B		
		81,300	81,300	I	1	S

18 P845  
 18 P844

MATRI-  
 CULE 65260  
 J 1 N 1 P E T C A D U1080  
 1871-1873 WELLINGTON  
 12079360  
 LASKOWSKI ANDREW A 1  
 A  
 1873 WELLINGTON  
 MONTREAL, QC  
 H3K 1W2  
 TYPE POS OCCUP CAT IMP SOCIALE DATE D'INSCRIPTION AU RÔLE  
 T 1 S I D 91/08/24  
 F P S 1,025

CODE	DATE D'ENTRÉE EN VIGUEUR	VALEUR	MONTANT	P3	IMP	IMP
1	92/01/01	10,200	10,200	T		
		49,100	49,100	B		
		59,300	59,300	I	1	S

18 P844  
 18 P845

MATRI-  
 CULE 65260  
 J 1 N 4 P E T C A D U1080  
 1875-1879 WELLINGTON  
 12079400  
 SOCIETE D'AMELIORATION DE POINTE ST-CHAR A 1  
 A  
 2325 CENTRE  
 MONTREAL, QC  
 H3K 1J6  
 TYPE POS OCCUP CAT IMP SOCIALE DATE D'INSCRIPTION AU RÔLE  
 T 1 S I D 91/08/24  
 F P S 3,810

CODE	DATE D'ENTRÉE EN VIGUEUR	VALEUR	MONTANT	P3	IMP	IMP
1	92/01/01	38,100	38,100	T		
		178,800	178,800	B		
		216,900	216,900	I	1	S

18 P845  
 18 P846

MATRI-  
 CULE 65260  
 J 1 N 3 P E T C A D U1080  
 1881-1885 WELLINGTON  
 12079500  
 2845 8842 QUEBEC INC A 1  
 A  
 328 DOUCET  
 CHATEAUGUAY, QC  
 J6J 1P1  
 TYPE POS OCCUP CAT IMP SOCIALE DATE D'INSCRIPTION AU RÔLE  
 T 1 S I D 91/08/24  
 F P S 1,865

CODE	DATE D'ENTRÉE EN VIGUEUR	VALEUR	MONTANT	P3	IMP	IMP
1	92/01/01	18,600	18,600	T		
		104,800	104,800	B		
		123,400	123,400	I	1	S

18 P846  
 10 P3121

UNITE D'ÉVALUATION ET PROPRIÉTAIRE

\*61 VALEUR

\*62 RÉPARTITION FISCALE

ROLE D'ÉVALUATION (2.8.4)

Gouvernement du Québec  
Ministère des  
Affaires municipales

\*10 CARACTÉRISTIQUES DE L'UNITE D'ÉVALUATION: J - MISE À JOUR - N - LOGEMENTS - P - AUTRES LOGEMENTS - E - CHARGES - T - TYPE - C - CLASSE - U - UTILISATION  
\*12 ADRESSE DE L'UNITE D'ÉVALUATION \*13 DONNÉES DU POUVAIR ANTÉRIEUR \*15 NOM ET ADRESSE POSTALE DU PROPRIÉTAIRE - A - NO CO-PROPRIÉTAIRE  
\*18 TERRAIN: FRONT - PROFONDEUR - SUPERFICIE - V - UNITE DE VOIS - U - UTILISATION OPTIMALE DU PROPRIÉTAIRE - B - ZONAGE AGRICOLE - Z - SUPERFICIE ZONÉE

1 - DÉPÔT DU RÔLE  
2 - TENUE À JOUR  
3 - BUREAU DE REV.  
4 - COUR

1 - non applicable 2 - non applicable 3 - non applicable 4 - non applicable 5 - non applicable 6 - non applicable 7 - non applicable 8 - non applicable 9 - non applicable 10 - non applicable  
SOURCE LEGISLATIVE: LOI, ARTICLE, AL. PAR, MONTANT, PA, IMP.

MATRI-  
CULE  
00  
01  
02  
03  
04  
05  
06  
07  
08  
09  
10  
11  
12  
13  
14  
15  
16  
17  
18  
19  
20  
21  
22  
23  
24  
25  
26  
27  
28  
29  
30  
31  
32  
33  
34  
35  
36  
37  
38  
39  
40  
41  
42  
43  
44  
45  
46  
47  
48  
49  
50  
51  
52  
53  
54  
55  
56  
57  
58  
59  
60  
61  
62  
63  
64  
65  
66  
67  
68  
69  
70  
71  
72  
73  
74  
75  
76  
77  
78  
79  
80  
81  
82  
83  
84  
85  
86  
87  
88  
89  
90  
91  
92  
93  
94  
95  
96  
97  
98  
99

J I N P E T C A D U 5530  
1892 WELLINGTON  
12079600  
155241 CANADA INC  
A I  
A  
613 LECLERC  
REPENTIGNY, QC  
J6A 2E4  
T I S N D 91/08/24  
S 6,967

CODES	DATE D'ENTRÉE EN VIGUEUR	VALEUR	MONTANT	PA	IMP.
1	92/01/01		69,700	T	
			133,700	B	
			203,400	I	1 C
T		69,700			
B		133,700			
I		203,400			
UNITE D'ÉVALUATION QUI PEUT ÊTRE ASSUJETTIE À LA SORTAIRE SUR LES TERRAINS VAGUES		V 707		U	D Z

18 271  
18 272 2

J I N P E T C A D U 5010  
1862-1868 WELLINGTON  
12079800  
WILLIAMS GRANT  
A I  
A  
510 STE-MADELEINE  
MONTREAL, QC  
H3K 2K9  
T I S I D 91/08/24  
S 6,310

CODES	DATE D'ENTRÉE EN VIGUEUR	VALEUR	MONTANT	PA	IMP.
1	92/01/01		63,100	T	
			119,100	B	
			182,200	I	1 C
T		63,100			
B		119,100			
I		182,200			
UNITE D'ÉVALUATION QUI PEUT ÊTRE ASSUJETTIE À LA SORTAIRE SUR LES TERRAINS VAGUES		V 707		U	D Z

18 272 1

J I N P E T C A D U 9120  
LOT WELLINGTON  
12079950  
CARROSSERIE & PEINTURE D AUTO DE MONTREAL  
A I  
A  
590 DE LA CONGREGATION  
MONTREAL, QC  
H3K 2H9  
T I S N D 91/08/24  
S 1,754

CODES	DATE D'ENTRÉE EN VIGUEUR	VALEUR	MONTANT	PA	IMP.
1	92/01/01		19,300	T	
			0	B	
			19,300	I	6 V
T		19,300			
B		0			
I		19,300			
UNITE D'ÉVALUATION QUI PEUT ÊTRE ASSUJETTIE À LA SORTAIRE SUR LES TERRAINS VAGUES		V 707		U	D Z

18 273 P1

J I N P E T C A D U 9120  
LOT WELLINGTON  
12080050  
CARROSSERIES DE PEINTURE D AUTOS DE MONTR  
A I  
A  
590 DE LA CONGREGATION  
MONTREAL, QC  
H3K 2H9  
T I S N D 91/08/24  
S 1,106

CODES	DATE D'ENTRÉE EN VIGUEUR	VALEUR	MONTANT	PA	IMP.
1	92/01/01		12,200	T	
			0	B	
			12,200	I	6 V
T		12,200			
B		0			
I		12,200			
UNITE D'ÉVALUATION QUI PEUT ÊTRE ASSUJETTIE À LA SORTAIRE SUR LES TERRAINS VAGUES		V 707		U	D Z

18 273 P1

ROLE D'ÉVALUATION 1992 30 MONTREAL

12 Ste-Anne

UNITÉ D'ÉVALUATION ET PROPRIÉTAIRE

\*61 VALEUR

\*62 RÉPARTITION FISCALE

MOLE D'ÉVALUATION (2.6.4)

Gouvernement du Québec  
Ministère des  
Affaires municipales

18 P323  
18 323 ps

18 P1469  
18 P1469

18 P1605  
18 1656  
18 P1667

\*90 CARACTÉRISTIQUES DE L'UNITÉ D'ÉVALUATION: J MISE À JOUR - N LOGEMENTS - P AUTRES LIEUX - E ÉTAGES - I TYPE - C CLASSE - U UTILISATION  
\*72 ADRESSE DE L'UNITÉ D'ÉVALUATION  
\*73 DIMENSIONS DU NŌLE ANTERIEUR \*75 NŌME ET ADRESSE POSTALE DU PROPRIÉTAIRE - A NO ECO-PROPRIÉTAIRE  
\*78 NŌME ET ADRESSE - PROFONDEUR - SUPERFICIE - V UNITÉS V.V.S. - U UTILISATION OPTIMALE DU PROGRAMME - B ZONAGE AGRICOLE - Z SUPERFICIE ZONÉE

65260  
J I N P E T C I A D U 5530  
475 BRIDGE  
12080360  
PANNETON ROGER  
3599 MONT-ROYAL  
ST-HUBERT, QC  
J4T 2G9  
743 P 221  
T 5 S I D 91/08/24

1 - DÉPÔT DU RÔLE  
2 - TENUE À JOUR  
3 - BUREAU DE REV.  
4 - COUR

CODES  
DATE D'ENTRÉE EN VIGUEUR  
1 92/01/01  
VALEUR  
T 769,500  
B 480,500  
I 1,250,000

SOURCE LEGISLATIVE  
LOI ARTICLE AL PAR MONTANT P1 IMP. C1

769,500 T  
480,500 B  
1,250,000 I 1 C

UNITÉ D'ÉVALUATION QUI PEUT ÊTRE ASSUJETTIE À LA SURTAXE SUR LES TERRAINS VAGUES  
PARTIE DIMENSIONNELLE 1 - TERRAIN S'ATTACHANT À UN IMMEUBLE A  
V 803 U D Z

65260  
J I N P E T C A D U 5530  
1086 WELLINGTON  
12080910  
DOAK ROBIN  
DOAK JOHN  
749 CHARLEVOIX  
MONTREAL, QC  
H3K 2Y3  
T 1 S I D 91/08/24

CODE DATE D'ENTRÉE EN VIGUEUR  
1 92/01/01  
VALEUR  
T 50,000  
B 122,600  
I 172,600

50,000 T  
122,600 B  
172,600 I 1 C

UNITÉ D'ÉVALUATION QUI PEUT ÊTRE ASSUJETTIE À LA SURTAXE SUR LES TERRAINS VAGUES  
PARTIE DIMENSIONNELLE 1 - TERRAIN S'ATTACHANT À UN IMMEUBLE A  
V 805 U D Z

65260  
J I N P E T C A D U 3000  
1030 WELLINGTON  
12080920  
MILLER JOE  
GORODETSKY SHIRLEY  
8350 JEANNE MANCE  
MONTREAL, QC  
LONDON WASTE CO LTD  
H2P 2S3  
T 1 S I D 91/08/24

CODE DATE D'ENTRÉE EN VIGUEUR  
1 92/01/01  
VALEUR  
T 539,700  
B 802,000  
I 1,341,700

539,700 T  
802,000 B  
1,341,700 I 1 C

UNITÉ D'ÉVALUATION QUI PEUT ÊTRE ASSUJETTIE À LA SURTAXE SUR LES TERRAINS VAGUES  
PARTIE DIMENSIONNELLE 1 - TERRAIN S'ATTACHANT À UN IMMEUBLE A  
V 805 U D Z

65260  
J I N P E T C U  
12080920  
MILLER MAX  
MILLER MOE  
H2P 2S3  
T 1 S I D 91/08/24

CODE DATE D'ENTRÉE EN VIGUEUR  
1 92/01/01  
VALEUR  
T 12,50 A 3  
B 12,50 A 4

UNITÉ D'ÉVALUATION QUI PEUT ÊTRE ASSUJETTIE À LA SURTAXE SUR LES TERRAINS VAGUES  
PARTIE DIMENSIONNELLE 1 - TERRAIN S'ATTACHANT À UN IMMEUBLE A  
V 805 U D Z



UNITÉ D'ÉVALUATION ET PROPRIÉTAIRE

\*61 VALEUR

\*62 RÉPARTITION FISCALE

ROLE D'ÉVALUATION (2.6.4)  
 Gouvernement du Québec  
 Ministère des Affaires municipales

168 CARACTÉRISTIQUES DE L'UNITÉ D'ÉVALUATION: J - MIS À JOUR - N - LOGEMENTS - P - AUTRES LOCALS - E - ÉTAGES - T - TYPE - C - CLASSE - U - UTILISATION  
 172 ADRESSE DE L'UNITÉ D'ÉVALUATION: \*73 DONNÉES DU RÔLE ANTERIEUR \*75 NOM ET ADRESSE POSTALE DU PROPRIÉTAIRE - A - NO COPROPRIÉTAIRE  
 178 TERRAIN, FRONT - PROFONDEUR - SUPERFICIE - V - UNITÉ DE VOIR - U - UTILISATION OFFICIELLE OU PROPOSÉE - D - ZONAGE AGRI-COÛR - Z - SUPERFICIE TOTALE

1 - DÉPÔT DU RÔLE  
 2 - TENDE À JOUR  
 3 - BUREAU DE REV.  
 4 - COÛR

1 - Imposable  
 2 - non imposable  
 3 - exempté  
 4 - exonéré  
 5 - préexistant  
 6 - révisé  
 7 - révisé  
 8 - révisé  
 9 - révisé  
 10 - révisé

MATRICULE: 65260

J N P E T C U

12081250  
 102847 CANADA INC 25.00 A 3

TYPE POSS OCCUP: T  
 CAT IMP SOCIALE: S  
 DATE D'INSCRIPTION AU RÔLE: D

CODE: 1  
 DATE D'ENTRÉE EN VIGUEUR: 92/01/01

VALEUR

UNITÉ D'ÉVALUATION QUI PEUT ÊTRE ASSUJETTIE À LA SURTAXE SUR LES TERRAINS VAGUES

SOURCE LEGISLATIVE		LOI	ARTICLE	AL. PAR	MGNTANT	P.1	IMP

MATRICULE: 65260

J I N P E T C A D U 5010

792 WELLINGTON  
 12081350  
 RONALD C LISTER CANADA INC A 1

792 WELLINGTON  
 MONTREAL, QC A

H3C 1T7

TYPE POSS OCCUP: T  
 CAT IMP SOCIALE: S  
 DATE D'INSCRIPTION AU RÔLE: D

CODE: 1  
 DATE D'ENTRÉE EN VIGUEUR: 92/01/01

VALEUR

UNITÉ D'ÉVALUATION QUI PEUT ÊTRE ASSUJETTIE À LA SURTAXE SUR LES TERRAINS VAGUES

					91,600	T	
					82,600	B	
					174,200	I	1 C

16 P1530  
 16 P1544

MATRICULE: 65260

J I N P E T C A D U 5010

96 PRINCE  
 12081450  
 RONALD C LISTER CANADA INC A 1

792 WELLINGTON  
 MONTREAL, QC A

H3C 1T7

TYPE POSS OCCUP: T  
 CAT IMP SOCIALE: S  
 DATE D'INSCRIPTION AU RÔLE: D

CODE: 1  
 DATE D'ENTRÉE EN VIGUEUR: 92/01/01

VALEUR

UNITÉ D'ÉVALUATION QUI PEUT ÊTRE ASSUJETTIE À LA SURTAXE SUR LES TERRAINS VAGUES

					59,900	T	
					40,600	B	
					100,500	I	1 C

16 P1545

MATRICULE: 65260

J I N P E T C 5 A D1885 U 3000

754 WELLINGTON  
 12081555  
 2755-9962 QUEBEC INC A 1

739 DE LA COMMUNE O #100  
 MONTREAL, QC A

H3C 1K7

TYPE POSS OCCUP: T  
 CAT IMP SOCIALE: S  
 DATE D'INSCRIPTION AU RÔLE: D

CODE: 1  
 DATE D'ENTRÉE EN VIGUEUR: 92/01/01

VALEUR

UNITÉ D'ÉVALUATION QUI PEUT ÊTRE ASSUJETTIE À LA SURTAXE SUR LES TERRAINS VAGUES

					108,000	T	
					63,000	B	
					171,000	I	1 C

16 P1546

UNITE D'EVALUATION ET PROPRIETAIRE

\*61 VALEUR

\*62 REPARTITION FISCALE

ROLE D'EVALUATION (2.6.4)  
 Gouvernement du Québec  
 Ministère des Affaires municipales

06 CAPACITES D'UNE UNITE D'EVALUATION: J MISE A JOUR - N LOGEMENTS - P ANNEES LOCATAIRES - E EGARES - T TYPE - C CLASSE - U UTILISATION  
 72 ADRESSE DE L'UNITE D'EVALUATION \*73 DONNEES DU ROLE ANTERIEUR \*75 NUMERO D'ADRESSE POSTALE DU PROPRIETAIRE - A INCORPORATION  
 78 TERRAIN PRIME - P PROMOTION - S SUPERFICIE - V UNITE DE VOIS - U UTILISATION IDENTIFIÉE DU PROPRIETAIRE - D ZONAGE MUNICIPAL - Z SUPERFICIE TYPE

MATR. COTE 65260  
 J 1 N P E T C A D U4200  
 730-736 WELLINGTON  
 12081650  
 DON BERMAN ENTERPRISES LTD A 1  
 707 DOLLARD A  
 LASALLE, QC  
 H8N 1S5  
 F 122 P S 11,719

CODES	DATE D'ENTREE EN VIGUEUR	SOURCE LEGISLATIVE			MONTANT	PT	IMP
		LOI	ARTICLE	AL PAR			
1	92/01/01				189,800	T	
					255,900	B	
VALEUR					445,700	I	1 C
T					189,800		
B					255,900		
					445,700		

18 P1546

MATR. COTE 65260  
 J 1 N P E T C A D U2000  
 648-650 WELLINGTON  
 12082100  
 90567 CANADA INC A 1  
 648 WELLINGTON #300 A  
 MONTREAL, QC  
 HERBERT FEIFER  
 H3C 1T3  
 F P S 22,411

CODES	DATE D'ENTREE EN VIGUEUR	SOURCE LEGISLATIVE			MONTANT	PT	IMP
		LOI	ARTICLE	AL PAR			
1	92/01/01				322,700	T	
					509,300	B	
VALEUR					832,000	I	1 C
T					322,700		
B					509,300		
					832,000		

18 1565

MATR. COTE 65260  
 J 1 N P E T C A D U9130  
 LOT WELLINGTON  
 12082250  
 90567 CANADA INC A 1  
 648 WELLINGTON #300 A  
 MONTREAL, QC  
 H3C 1T3  
 F 81 P 35 S 3,540

CODES	DATE D'ENTREE EN VIGUEUR	SOURCE LEGISLATIVE			MONTANT	PT	IMP
		LOI	ARTICLE	AL PAR			
1	92/01/01				63,700	T	
					0	B	
VALEUR					63,700	I	6 V
T					63,700		
B					0		
					63,700		

18 P1580

MATR. COTE 65260  
 J 1 N 7 P E T C A D U1080  
 681-697 DE LA COMMUNE O  
 12082300  
 BERTOLA GERARD 35.00 A 1  
 DURANTE BERNARD 65.00 A 2  
 436 PL JACQUES CARTIER  
 MONTREAL, QC  
 H2Y 3B3  
 F P S 4,431

CODES	DATE D'ENTREE EN VIGUEUR	SOURCE LEGISLATIVE			MONTANT	PT	IMP
		LOI	ARTICLE	AL PAR			
1	92/01/01				79,800	T	
					202,500	B	
VALEUR					282,300	I	1 S
T					79,800		
B					202,500		
					282,300		

18 1563 2  
 18 1563 1  
 18 1563 4  
 18 1563 3

UNITE D'ÉVALUATION ET PROPRIÉTAIRE

\*61 VALEUR

\*62 RÉPARTITION FISCALE

ROLE D'ÉVALUATION (2.6.4)  
 Gouvernement du Québec  
 Ministère des  
 Affaires municipales

08 CARACTÉRISTIQUES DE L'UNITE D'ÉVALUATION: J MISE A JOUR - N LOGEMENTS - P AUTRES LOGEMENTS - E ÉTAGES - T TYPE - G CLASSE - U UTILISATION  
 72 ADRESSE DE L'UNITE D'ÉVALUATION: 73 DONNÉES DU RÔLE ANTERIEUR 75 NOM ET ADRESSE POSTALE DU PROPRIÉTAIRE - A NO D'INDICIAIRE  
 78 TERRAIN FRONT - SUPERFICIE - SUPERFICIE - V UNITÉ DE VOIS - U UTILISATION PRIMAIRE OU PROBABLE - D ZONAGE ASSISUÉ - Z SUPERFICIE ZONÉ

1 - DÉPÔT DU RÔLE  
 2 - TENU A JOUR  
 3 - BUREAU DE REV.  
 4 - COUR

1 - IMMOBILIER  
 2 - NON IMMOBILIER  
 3 - IMMOBILIER AGRICOLE  
 4 - IMMOBILIER COMMERCIAL  
 5 - IMMOBILIER INDUSTRIEL  
 6 - IMMOBILIER D'ÉTAT  
 7 - IMMOBILIER D'ÉGLISE  
 8 - IMMOBILIER D'ÉCOLE  
 9 - IMMOBILIER D'ÉGLISE

MATRI-  
 CULE  
 65260  
 J 1 N P E T C 5 A D1900 U6000  
 711 DE LA COMMUNE O  
 12082500  
 INVESTISSEMENTS HAMBRA LTEE  
 A 1  
 A  
 739 DE LA COMMUNE #100  
 MONTREAL, QC  
 H3C 1X7  
 F 105 P 160  
 S 17,651

CODES  
 V  
 1  
 DATE D'ENTRÉE EN VIGUEUR  
 A 92/01/01  
 VALEUR  
 T 317,700  
 B 776,100  
 I 1,093,800

SOURCE LÉGISLATIVE  
 LOI ARTICLE AL PAR  
 MONTAIR P3 IMP  
 317,700 T  
 776,100 B  
 1,093,800 I 1 C

18 1561 PA  
 18 P1561  
 18 P1562  
 18 P1561  
 18 1561 PA

MATRI-  
 CULE  
 65260  
 J 1 N P E T C A D U6000  
 731-741 DE LA COMMUNE O  
 12082611  
 QUARTIER DES ECLUSES INC  
 A 1  
 A  
 739 BOUL DE LA COMMUNE O  
 MONTREAL, QC  
 H3C 1X7  
 F 105 P 160  
 S 17,651

CODES  
 V  
 1  
 DATE D'ENTRÉE EN VIGUEUR  
 A 92/01/01  
 VALEUR  
 T 123,700  
 B 883,800  
 I 1,007,500

SOURCE LÉGISLATIVE  
 LOI ARTICLE AL PAR  
 MONTAIR P3 IMP  
 123,700 T  
 883,800 B  
 1,007,500 I 1 C

18 1562 2  
 18 1562 1

MATRI-  
 CULE  
 65250  
 J 1 N 2 P E T C A D U1080  
 743-747 DE LA COMMUNE O  
 12082750  
 QUARTIER DES ECLUSES INC  
 A 1  
 A  
 739 DE LA COMMUNE O  
 MONTREAL, QC  
 ABP ADMINISTRATION (S.A.) LTEE  
 H3C 1X7  
 F 50 P 51  
 S 4,456

CODES  
 V  
 1  
 DATE D'ENTRÉE EN VIGUEUR  
 A 92/01/01  
 VALEUR  
 T 80,200  
 B 84,000  
 I 164,200

SOURCE LÉGISLATIVE  
 LOI ARTICLE AL PAR  
 MONTAIR P3 IMP  
 80,200 T  
 84,000 B  
 164,200 I 1 S

18 P1551

MATRI-  
 CULE  
 65260  
 J 1 N 2 P E T C A D U1080  
 757-759 DE LA COMMUNE O  
 12082810  
 QUARTIER DES ECLUSES INC  
 A 1  
 A  
 739 DE LA COMMUNE O  
 MONTREAL, QC  
 ABP ADMINISTRATION (S.A.) LTEE  
 H3C 1X7  
 F 56 P 51  
 S 2,485

CODES  
 V  
 1  
 DATE D'ENTRÉE EN VIGUEUR  
 A 92/01/01  
 VALEUR  
 T 44,700  
 B 473,800  
 I 518,500

SOURCE LÉGISLATIVE  
 LOI ARTICLE AL PAR  
 MONTAIR P3 IMP  
 44,700 T  
 473,800 B  
 518,500 I 1 S

18 P1551

UNITÉ D'ÉVALUATION ET PROPRIÉTAIRE

\*61 VALEUR

\*62 RÉPARTITION FISCALE

ROLE D'ÉVALUATION (2.6.4)

Gouvernement du Québec  
Ministère des  
Affaires municipales

18 P1551

18 P1537

18 P1519

18 1504

E-06

\*60 CARACTÉRISTIQUES DE L'UNITÉ D'ÉVALUATION  
\*72 ADRESSE DE L'UNITÉ D'ÉVALUATION  
\*79 TERRAIN FRONT - PROFONDEUR - SUPERFICIE - VOLUME DE VOIE - U UTILISATION OPTIMALE DU TERRAIN - D DONNAIE AGRICOLE - Z SECTEUR ZONÉ

1 - DÉPÔT DU RÔLE  
2 - TENUE À JOUR  
3 - BUREAU DE REV  
A - CORR

1 - 100% 2 - 200% 3 - 300% 4 - 400% 5 - 500% 6 - 600% 7 - 700% 8 - 800% 9 - 900% 10 - 1000%  
1 - 100% 2 - 200% 3 - 300% 4 - 400% 5 - 500% 6 - 600% 7 - 700% 8 - 800% 9 - 900% 10 - 1000%

MATRI-  
CULE 65260  
J IN B P E 3 T 3c 5 A D1925 U 1000  
15-27 PRINCE  
12082820  
QUARTIER DES ECLUSES INC  
739 DE LA COMMUNE O  
MONTREAL, QC  
ABP ADMINISTRATION (S.A.) LTEE  
H3C 1X7  
F 82 P 58

CODES  
1 92/01/01  
VALEUR  
73,000  
213,100  
286,100

SOURCE LÉGISLATIVE  
LBI ARTICLE 31-PAR  
MONTANT  
73,000 T  
213,100 B  
286,100 I 1 R

MATRI-  
CULE 65260  
J IN P E T C A D U 6000  
797-799 DE LA COMMUNE O  
12082850  
SCYTHES AND CO LIMITED  
799 DE LA COMMUNE  
MONTREAL, QC  
H3C 1Y1  
F 214 P 58

CODE DATE D'ENTRÉE EN VIGUEUR  
1 92/01/01  
VALEUR  
257,300  
651,700  
909,000

UNITÉ D'ÉVALUATION QUI PEUT ÊTRE ASSUJETTIE À LA SURTAXE SUR LES TERRAINS VAGUES  
PARTIE D'IMMOBILE 1 - TERRAIN 2 - BÂTIMENT 3 - IMMOBILE  
257,300 T  
651,700 B  
909,000 I 1 C

MATRI-  
CULE 65260  
J IN P E T C A D U 9130  
LOT DE LA COMMUNE O  
12082950  
J & R WEIR LIMITED  
33 NAZARETH  
MONTREAL, QC  
H3C 2L3  
F 202 P 78

CODE DATE D'ENTRÉE EN VIGUEUR  
1 92/01/01  
VALEUR  
305,400  
0  
305,400

UNITÉ D'ÉVALUATION QUI PEUT ÊTRE ASSUJETTIE À LA SURTAXE SUR LES TERRAINS VAGUES  
PARTIE D'IMMOBILE 1 - TERRAIN 2 - BÂTIMENT 3 - IMMOBILE  
305,400 T  
0 B  
305,400 I 6 V

MATRI-  
CULE 65260  
J IN P E T C A D U 9190  
LOT DE LA COMMUNE O  
12083000  
VILLE DE MONTREAL-APPROVISIONNEMENT ET I  
507 PLACE D'ARMES #300  
MONTREAL, QC  
H2Y 2W8  
F P 10,496

CODE DATE D'ENTRÉE EN VIGUEUR  
1 92/01/01  
VALEUR  
188,900  
0  
188,900

UNITÉ D'ÉVALUATION QUI PEUT ÊTRE ASSUJETTIE À LA SURTAXE SUR LES TERRAINS VAGUES  
PARTIE D'IMMOBILE 1 - TERRAIN 2 - BÂTIMENT 3 - IMMOBILE  
188,900 T  
0 B  
188,900 I 2



**UNITÉ D'ÉVALUATION ET PROPRIÉTAIRE**

**\*61 VALEUR**

**\*62 REPARTITION FISCALE**

RÔLE D'ÉVALUATION (2.6.4)  
 Gouvernement du Québec  
 Ministère des Affaires municipales

00 CARACTÉRISTIQUES DE L'UNITÉ D'ÉVALUATION: J NISE A 100M - N LOGEMENTS - P AUTRES LOGEJMS - E ETAGES - T TYPE - C CLASSE - U UTILISATION  
 \*72 ADRESSE DE L'UNITÉ D'ÉVALUATION: \*73 DONNÉES DU RÔLE ANTERIEUR: \*75 NOM ET ADRESSE POSTALE DU PROPRIÉTAIRE - A NO COPROPRIÉTAIRE  
 \*79 TERRAIN: F FRONT - P PROFONDEUR - S SUPERFICIE - V UNITÉ DE VOIS - U UTILISATION OPTIMALE OU PROBABLE - Z ZONAGE ADÉQUATE - Z SUPERFICIE ZONÉE

65260  
 J N P E T C A D U9190  
 LOT DE LA COMMUNE O  
 12083100  
 VILLE DE MONTREAL-APPROVISIONNEMENT ET I A 1  
 507 PLACE D'ARMES #300 A  
 MONTREAL, QC

H2Y 2W8  
 F P S 20,000

COODES V  
 CODE DATE D'ENTREE EN VIGUEUR  
 1 92/01/01  
 VALEUR  
 T 140,000  
 B 0  
 I 140,000

SOMME LEGISLATIVE  
 COU ARTICLE AI PAR MONTANT FI IMP  
 F-2.1 204 3 140,000 T  
 0 B  
 140,000 I 2

65260  
 J N P E T C A D1600 U6990  
 1161-1167 HILL  
 12083400  
 SOCIETE DU PORT DE MONTREAL A 1  
 2140 PIERRE-DUPUY A  
 MONTREAL, QC  
 EDIFICE DU PORT DE MONTREAL AILE 1  
 H3C 3R4  
 F P S 393,382

COODES V  
 CODE DATE D'ENTREE EN VIGUEUR  
 1 92/01/01  
 VALEUR  
 T 2,301,400  
 B 429,700  
 I 2,731,100  
 T 0  
 B 12,800  
 I 12,800  
 2,743,900

F-2.1 204 1.1 2,301,400 T  
 429,700 B  
 2,731,100 I 2  
 0 T  
 12,800 B  
 12,800 I 2  
 2,743,900

65260  
 J N P E T C A D U3000  
 331 OAK  
 12083405  
 165039 CANADA INC A 1  
 331 OAK A  
 MONTREAL, QC  
 H3K 3H3  
 F P S 50,018

COODES V  
 CODE DATE D'ENTREE EN VIGUEUR  
 1 92/01/01  
 VALEUR  
 T 292,600  
 B 74,000  
 I 366,600  
 74,000  
 366,600

292,600 T  
 74,000 B  
 366,600 I 1 C  
 74,000  
 366,600

65260  
 J N P E T C A D U6990  
 1650-1690 DE LA COMMUNE O  
 12083450  
 GOUVERNEMENT FEDERAL MINS AFF IND & DU N A 1  
 2250 DR RIVERSIDE A  
 OTTAWA, ON  
 DIV. DES SUBV. AUX MUNICIPALITES  
 K1A 0M2  
 F P S 492,180

COODES V  
 CODE DATE D'ENTREE EN VIGUEUR  
 1 92/01/01  
 VALEUR  
 T 4,263,600  
 B 301,100  
 I 4,564,700  
 4,263,600  
 301,100  
 4,564,700

F-2.1 204 1.1 4,263,600 T  
 301,100 B  
 4,564,700 I 2

- 18 NCAD
- E-05
- 18 323 2
- 18 323 PB
- E-01 16 P323
- 18 NCAD
- 18 P324
- E-02 18 P326
- 18 NCAD
- 18 P324
- 18 P326
- etc
- 18 P324
- 18 P326
- 18 326 P2
- 18 NCAD
- 18 P324
- 18 P326
- E-01 18 P327
- 18 P551
- 18 P551A
- 18 P551B
- 18 P551C
- 18 P1053
- 18 P1061
- etc

UNITÉ D'ÉVALUATION ET PROPRIÉTAIRE

\*61 VALEUR

\*62 RÉPARTITION FISCALE

ROLE D'ÉVALUATION (2.6.4)  
 Gouvernement du Québec  
 Ministère des  
 Affaires municipales

\*00 CARACTÉRISTIQUES DE L'UNITÉ D'ÉVALUATION: A - MISE À JOUR - H - LOGEMENTS - P - AUTRES BÂTIMENTS - E - ÉTAGES - T - TYPE - C - CLASSE - U - UTILISATION  
 \*72 ADRESSE DE L'UNITÉ D'ÉVALUATION: \*73 RENSEIGNÉS DU RÔLE ANTERIEUR \*75 NUM. ET ADRESSE POSTALE DU PROPRIÉTAIRE - A - NO. DU PROPRIÉTAIRE  
 \*79 TERRAIN: F - FERTILISÉ - P - PROFONDEUR - S - SUPERFICIE - V - UNITÉ DE VOLS - U - UTILISATION OPTIMALE OU PROBABLE - D - DIGNAGE JURIDIQUE - Z - SUPERFICIE ZONÉE

1 - DÉPÔT OU RÔLE  
 2 - TENUE À JOUR  
 3 - BUREAU DE REV.  
 4 - COUR

1 - impôt foncier  
 2 - impôt industriel  
 3 - impôt sur les profits  
 4 - impôt sur les gains en capital  
 5 - impôt sur les dividendes  
 6 - impôt sur les plus-values  
 7 - impôt sur les successions  
 8 - impôt sur les droits de succession  
 9 - impôt sur les droits de mutation à titre onéreux

SOURCE LÉGISLATIVE: LUL, ARTICLE, AL PAR, MONTANT, P1, AP

MATRI-  
CULE  
 65260  
 J I N P E T C A D U 9190  
 LOT MILL  
 12083460  
 VILLE DE MONTREAL-APPROVISIONNEMENT ET I A 1  
 507 PL D'ARMES #300 A  
 MONTREAL, QC  
 H2Y 2W8  
 TYPE POSS OCCUP: T S S  
 CAT. APP. SCOLAIRE: S S  
 DATE D'INSCRIPTION AU RÔLE: D 91/08/24  
 A LA SUITE DE: 61,064

CODE	DATE D'ENTRÉE EN VIGUEUR	VALEUR	F-2.1	204	3	1	T	0	B	1	I	2
1	92/01/01											
T		1										
B		0										
i		1										

UNITÉ D'ÉVALUATION QUI PEUT ÊTRE ASSUJETTIE À LA SUITE DE: V 801 U D Z  
 PARTIE: P - IMMEUBLE, T - TERRAIN, B - BÂTIMENT, I - IMMEUBLE

18 NCAD  
 18 P1902  
 E-06

MATRI-  
CULE  
 65260  
 J I N P E T C A D U 9190  
 LOT RIVERSIDE  
 12083465  
 SOCIETE DU PORT DE MONTREAL A 1  
 CITE DU HAVRE A  
 MONTREAL  
 EDIFICE DU PORT DE MONTREAL  
 H3C 3R5  
 TYPE POSS OCCUP: T S S  
 CAT. APP. SCOLAIRE: S S  
 DATE D'INSCRIPTION AU RÔLE: D 91/08/24  
 A LA SUITE DE: 32,916

CODE	DATE D'ENTRÉE EN VIGUEUR	VALEUR	F-2.1	204	1.1	1	T	0	B	1	I	2
1	92/01/01											
T		1										
B		0										
i		1										

UNITÉ D'ÉVALUATION QUI PEUT ÊTRE ASSUJETTIE À LA SUITE DE: V 804 U D Z  
 PARTIE: P - IMMEUBLE, T - TERRAIN, B - BÂTIMENT, I - IMMEUBLE

18 P1986  
 18 NCAD  
 E-02

MATRI-  
CULE  
 65260  
 J I N P E T C A D U 9190  
 LOT ARR AV PIERRE-DUPUY  
 12083470  
 SOCIETE DU PORT DE MONTREAL A 1  
 CITE DU HAVRE A  
 MONTREAL  
 EDIFICE DU PORT DE MONTREAL  
 H3C 3R5  
 TYPE POSS OCCUP: T S S  
 CAT. APP. SCOLAIRE: S S  
 DATE D'INSCRIPTION AU RÔLE: D 91/08/24  
 A LA SUITE DE: 77,274

CODE	DATE D'ENTRÉE EN VIGUEUR	VALEUR	F-2.1	204	1.1	1	T	0	B	1	I	2
1	92/01/01											
T		1										
B		0										
i		1										

UNITÉ D'ÉVALUATION QUI PEUT ÊTRE ASSUJETTIE À LA SUITE DE: V 804 U D Z  
 PARTIE: P - IMMEUBLE, T - TERRAIN, B - BÂTIMENT, I - IMMEUBLE

18 P1986  
 E-02

MATRI-  
CULE  
 65260  
 J I N P E T C A D U 9150  
 LOT RIVERSIDE  
 12083600  
 CANADIAN NATIONAL RAILWAYS A 1  
 SUCC. POST. "A" #B8107 A  
 MONTREAL, QC  
 DIRECTEUR DES TAXES FONCIERES  
 H3C 3N3  
 TYPE POSS OCCUP: T S S  
 CAT. APP. SCOLAIRE: S S  
 DATE D'INSCRIPTION AU RÔLE: D 91/06/24  
 A LA SUITE DE: 12,750

CODE	DATE D'ENTRÉE EN VIGUEUR	VALEUR	95,500	0	95,600	1	T	0	B	1	I	1	C
1	92/01/01												
T		95,600											
B		0											
i		95,600											

UNITÉ D'ÉVALUATION QUI PEUT ÊTRE ASSUJETTIE À LA SUITE DE: V 804 U D Z  
 PARTIE: P - IMMEUBLE, T - TERRAIN, B - BÂTIMENT, I - IMMEUBLE

18 P324  
 18 P326  
 18 NCAD  
 18 P1478  
 18 P1478A  
 18 P1904

UNITE D'ÉVALUATION ET PROPRIÉTAIRE

\*61 VALEUR

\*62 REPARTITION FISCALE

ROLE D'ÉVALUATION (2.6.4)

Gouvernement du Québec  
Ministère des  
Affaires municipales

00 CARACTÉRISTIQUES DE L'UNITE D'ÉVALUATION: J MISE À JOUR - N INCIDENTS - P AUTRES LOCALS - E CHARGES - T TYPE - C CLASSE - U UTILISATION  
 72 ADRESSE DE L'UNITE D'ÉVALUATION: 73 DONNÉES DU POLE ANTÉRIEUR 75 NOM ET ADRESSE POSTALE DU PROPRIÉTAIRE - A NO COT PROPRIÉTAIRE  
 78 TERRAIN FRONT - P PROFONDEUR - S PÉRIMÈTRE - V UNITÉ DE VOLUME - U UTILISATION PRINCIPALE CLIMATIQUE - D ZONAGE AGRICOLE - Z SPÉCIALITÉ ZONÉE

1 - DÉPÔT DU RÔLE  
 2 - TENUE À JOUR  
 3 - BUREAU DE REV  
 4 - COUR

1 impôt de base 2 impôt de base 3 impôt de base 4 impôt de base 5 impôt de base 6 impôt de base 7 impôt de base 8 impôt de base  
 SOURCE LEGISLATIVE: 100 ARTICLE AL PAR MONTANT P1 IMP

65260  
 J 1 N P E T C A D U 9150  
 LOT SMITH  
 12083700  
 CANADIAN NATIONAL RAILWAYS  
 SUCC. POST. "A" #B8107  
 MONTREAL, QC  
 DIRECTEUR DES TAXES FONCIERES  
 H3C 3N3  
 TYPE POSS OCCUP: T 5 S N D 91/08/24  
 CAT IMP SCOLAIRE: A  
 DATE D'INSCRIPTION AU RÔLE: 91/08/24  
 F. P S 6,120

CODES  
 1 92/01/01  
 VALEUR  
 91,800  
 0  
 91,800

100	ARTICLE	AL PAR	MONTANT	P1	IMP
			91,800	T	
			0	B	
			91,800	I	1 C

18 P551A  
 18 NC40  
 18 P1504  
 18 P1475A

65260  
 J 1 N 2 P E 2 T 3 C 6 A D1870 U 1000  
 648-650 ST-COLUMBAN  
 12084200  
 SHAFTER SHELDON  
 SHAFTER-GOLD LORRANE  
 1800 AV MCGILL COLLEGE #2410  
 MONTREAL, QC  
 H3A 3J6  
 TYPE POSS OCCUP: T 1 S I D 91/08/24  
 CAT IMP SCOLAIRE: A  
 DATE D'INSCRIPTION AU RÔLE: 91/08/24  
 F. P S 4,435

CODES  
 1 92/01/01  
 VALEUR  
 35,500  
 18,300  
 53,800

100	ARTICLE	AL PAR	MONTANT	P1	IMP
			35,500	T	
			18,300	B	
			53,800	I	1 R

18 578

65260  
 J 1 N P E T C A U  
 12084200  
 SHAFTER MICHAEL  
 H3A 3J6  
 TYPE POSS OCCUP: T 1 S I D 91/08/24  
 CAT IMP SCOLAIRE: A  
 DATE D'INSCRIPTION AU RÔLE: 91/08/24  
 F. P S 4,435

CODES  
 1 92/01/01  
 VALEUR

100	ARTICLE	AL PAR	MONTANT	P1	IMP

65260  
 J 1 N P E T 3 C A D U 9120  
 LOT ST-COLUMBAN  
 12084350  
 SHAFTER SHELDON  
 SHAFTER-GOLD LORRANE  
 1800 AV MCGILL COLLEGE #2410  
 MONTREAL, QC  
 H3A 3J6  
 TYPE POSS OCCUP: T 1 S I D 91/08/24  
 CAT IMP SCOLAIRE: A  
 DATE D'INSCRIPTION AU RÔLE: 91/08/24  
 F. P S 17,257

CODES  
 1 92/01/01  
 VALEUR  
 138,100  
 0  
 138,100

100	ARTICLE	AL PAR	MONTANT	P1	IMP
			138,100	T	
			0	B	
			138,100	I	6 V

18 551  
 18 562  
 18 580  
 18 P579  
 18 563 2

UNITE D'ÉVALUATION ET PROPRIETAIRE

\*61 VALEUR

\*62 RÉPARTITION FISCALE

ROLE D'ÉVALUATION (2.6.4)  
 Gouvernement du Québec  
 Ministère des Affaires municipales

00 CARACTÉRISTIQUES DE L'UNITE D'ÉVALUATION: J VISE A JOUR - N LOGEMENTS - P AUTRES LOGIS - E ETAGES - T TYPE - C CLASSE - U UTILISATION  
 72 ADRESSE DE L'UNITE D'ÉVALUATION: 73 QUANTITÉ DU RÔLE ANTERIEUR 75 NOM ET ADRESSE POSTALE DU PROPRIETAIRE - A VOI COMMUNICATIVE  
 78 TERRAIN: SUIVANT - PROFONDEUR - SUPERFICIE - VILLE DE VOIS - U UTILISATION ACTUELLE OU PROBABLE - D ZONAGE AGRICOLE - Z SUPERFICIE ZONÉE

1 - DÉPÔT DU RÔLE  
 2 - TENUE À JOUR  
 3 - BUREAU DE REV.  
 4 - COUR

1 immeuble 2 terrain agricole 3 terrain industriel 4 terrain rés. des lots 5 terrain rés. des lots  
 6 terrain rés. des lots 7 terrain rés. des lots 8 terrain rés. des lots 9 terrain rés. des lots

MATRI- 65260  
 CULE  
 00 J N P E T C U  
 72  
 73 12084350  
 N SHAFTER MICHAEL A 3  
 N A  
 R  
 M  
 C  
 P  
 79 F P S D

CODES	DATE D'ENTRÉE EN VIGUEUR	LOI	ARTICLE	AL	PAR	MONTANT	PA	IMP	ST
1	92/01/01								
VALEUR									
T									
B									
F									

MATRI- 65260  
 CULE  
 00 J I N P E T C A D U 4900  
 72 LOT DE LA FERME  
 73 12084500  
 N VILLE DE MONTREAL-GESTION IMMOBILIERE A 1  
 N A  
 R 507 PLACE D'ARMES #300  
 M MONTREAL, QC  
 C  
 P H2Y 2W8  
 21 P 128 T 1 S N D 91/08/24

CODE	DATE D'ENTRÉE EN VIGUEUR	LOI	ARTICLE	AL	PAR	MONTANT	PA	IMP	ST
1	92/01/01					21,800			T
VALEUR									
T		F-2.1	204	3		100			B
B						21,900			I 2
F									

MATRI- 65260  
 CULE  
 00 J I N P E T C A D U 4900  
 72 LOT DE LA FERME  
 73 12084600  
 N VILLE DE MONTREAL-GESTION IMMOBILIERE A 1  
 N A  
 R 507 PLACE D'ARMES #300  
 M MONTREAL, QC  
 C  
 P H2Y 2W8  
 21 P 128 T 1 S N D 91/08/24

CODE	DATE D'ENTRÉE EN VIGUEUR	LOI	ARTICLE	AL	PAR	MONTANT	PA	IMP	ST
1	92/01/01					21,800			T
VALEUR									
T		F-2.1	204	3		100			B
B						21,900			I 2
F									

MATRI- 65260  
 CULE  
 00 J I N P E T C A D U 4900  
 72 LOT DE LA FERME  
 73 12084700  
 N VILLE DE MONTREAL-GESTION IMMOBILIERE A 1  
 N A  
 R 507 PLACE D'ARMES #300  
 M MONTREAL, QC  
 C  
 P H2Y 2W8  
 21 P 128 T 1 S N D 91/08/24

CODE	DATE D'ENTRÉE EN VIGUEUR	LOI	ARTICLE	AL	PAR	MONTANT	PA	IMP	ST
1	92/01/01					21,800			T
VALEUR									
T		F-2.1	204	3		100			B
B						21,900			I 2
F									

UNITÉ D'ÉVALUATION ET PROPRIÉTAIRE

61 VALEUR

62 RÉPARTITION FISCALE

MODE D'ÉVALUATION (2.6.4)  
 Gouvernement du Québec  
 Ministère des  
 Affaires municipales

70 CARACTÉRISTIQUES DE L'UNITÉ D'ÉVALUATION: J VISE À JOUR - N LOGEMENTS - P AUTRES LOGEMENTS - E ÉTAGES - T TYPE - C CLASSE - U UTILISATION  
 72 ADRESSE DE L'UNITÉ D'ÉVALUATION: 73 DONNÉE DU RÔLE ANTERIEUR 75 NOM ET ADRESSE POSTALE DU PROPRIÉTAIRE - A AD COPROPRIÉTAIRE  
 78 TERRAIN: FRONT - PROFONDEUR - SUPERFICIE - V UNITÉ DE VOIS - U UTILISATION ORIGINALE OU PROPOSÉE - D ZONAGE RÉGULÉ - Z SUPERFICIE ZONÉE

MATRI-CULE 65260  
 J IN P E T C A D U 4900  
 LOT DE LA FERME  
 12084800  
 VILLE DE MONTREAL-GESTION IMMOBILIERE A 1  
 507 PLACE D'ARMES #300 A  
 MONTREAL, QC  
 H2Y 2W8  
 F 21 P 128  
 TYPE POSS OCCUP CAT IMP SOCIALE DATE D'INSCRIPTION AU RÔLE  
 T 1 S N D 91/08/24  
 S 2,726

COGES	CODE	DATE D'ENTRÉE EN VIGUEUR	SOURCE LEGISLATIVE			MONTANT	P1	IMP.
			10	ARTICLE	AL PAR.			
V	1	92/01/01				21,800	T	
						100	B	
T		VALEUR	F-2.1	204	3	21,900	I	2
B		100						
		21,900						

UNITÉ D'ÉVALUATION QUI PEUT ÊTRE ASSUJETTIE À LA SURTAXE SUR LES TERRAINS VAGUES  
 PAREL 1 2 3 4 5 6 7 8 9 10 11 12 13 14 15 16 17 18 19 20 21 22 23 24 25 26 27 28 29 30 31 32 33 34 35 36 37 38 39 40 41 42 43 44 45 46 47 48 49 50 51 52 53 54 55 56 57 58 59 60 61 62 63 64 65 66 67 68 69 70 71 72 73 74 75 76 77 78 79 80 81 82 83 84 85 86 87 88 89 90 91 92 93 94 95 96 97 98 99 100  
 V 1 U D Z

18 P631

E-06

MATRI-CULE 65260  
 J IN P E T C A D U 9190  
 LOT DE LA FERME  
 12084900  
 VILLE DE MONTREAL-GESTION IMMOBILIERE A 1  
 507 PLACE D'ARMES #300 A  
 MONTREAL, QC  
 H2Y 2W8  
 F 85 P 128  
 TYPE POSS OCCUP CAT IMP SOCIALE DATE D'INSCRIPTION AU RÔLE  
 T 1 S N D 91/08/24  
 S 10,904

COGES	CODE	DATE D'ENTRÉE EN VIGUEUR	SOURCE LEGISLATIVE			MONTANT	P1	IMP.
			10	ARTICLE	AL PAR.			
V	1	92/01/01				87,200	T	
						0	B	
T		VALEUR	F-2.1	204	3	87,200	I	2
B		0						
		87,200						

UNITÉ D'ÉVALUATION QUI PEUT ÊTRE ASSUJETTIE À LA SURTAXE SUR LES TERRAINS VAGUES  
 PAREL 1 2 3 4 5 6 7 8 9 10 11 12 13 14 15 16 17 18 19 20 21 22 23 24 25 26 27 28 29 30 31 32 33 34 35 36 37 38 39 40 41 42 43 44 45 46 47 48 49 50 51 52 53 54 55 56 57 58 59 60 61 62 63 64 65 66 67 68 69 70 71 72 73 74 75 76 77 78 79 80 81 82 83 84 85 86 87 88 89 90 91 92 93 94 95 96 97 98 99 100  
 V 1 U D Z

18 633

18 632

E-06

MATRI-CULE 65260  
 J IN P E T C A D U 9190  
 DE LA FERME  
 12084950  
 VILLE DE MONTREAL-APPROVISIONNEMENT ET I A 1  
 507 PLACE D'ARMES A  
 MONTREAL, QC  
 H2Y 2W8  
 F P 44,064  
 TYPE POSS OCCUP CAT IMP SOCIALE DATE D'INSCRIPTION AU RÔLE  
 T 1 S N D 91/08/24  
 S 44,064

COGES	CODE	DATE D'ENTRÉE EN VIGUEUR	SOURCE LEGISLATIVE			MONTANT	P1	IMP.
			10	ARTICLE	AL PAR.			
V	1	92/01/01				352,500	T	
						0	B	
T		VALEUR	F-2.1	204	3	352,500	I	2
B		0						
		352,500						

UNITÉ D'ÉVALUATION QUI PEUT ÊTRE ASSUJETTIE À LA SURTAXE SUR LES TERRAINS VAGUES  
 PAREL 1 2 3 4 5 6 7 8 9 10 11 12 13 14 15 16 17 18 19 20 21 22 23 24 25 26 27 28 29 30 31 32 33 34 35 36 37 38 39 40 41 42 43 44 45 46 47 48 49 50 51 52 53 54 55 56 57 58 59 60 61 62 63 64 65 66 67 68 69 70 71 72 73 74 75 76 77 78 79 80 81 82 83 84 85 86 87 88 89 90 91 92 93 94 95 96 97 98 99 100  
 V 1 U D Z

18 P640

18 P639

E-06 18 P635

18 P637

18 P636

18 642

18 P641

18 P638

18 P634

MATRI-CULE 65260  
 J IN P E T C A D U 9190  
 LOT DE LA FERME  
 12085000  
 VILLE DE MONTREAL-APPROVISIONNEMENT ET I A 1  
 507 PLACE D'ARMES #300 A  
 MONTREAL, QC  
 H2Y 2W8  
 F 101 P 33  
 TYPE POSS OCCUP CAT IMP SOCIALE DATE D'INSCRIPTION AU RÔLE  
 T 1 S N D 91/08/24  
 S 3,575

COGES	CODE	DATE D'ENTRÉE EN VIGUEUR	SOURCE LEGISLATIVE			MONTANT	P1	IMP.
			10	ARTICLE	AL PAR.			
V	1	92/01/01				28,600	T	
						0	B	
T		VALEUR	F-2.1	204	3	28,600	I	2
B		0						
		28,600						

UNITÉ D'ÉVALUATION QUI PEUT ÊTRE ASSUJETTIE À LA SURTAXE SUR LES TERRAINS VAGUES  
 PAREL 1 2 3 4 5 6 7 8 9 10 11 12 13 14 15 16 17 18 19 20 21 22 23 24 25 26 27 28 29 30 31 32 33 34 35 36 37 38 39 40 41 42 43 44 45 46 47 48 49 50 51 52 53 54 55 56 57 58 59 60 61 62 63 64 65 66 67 68 69 70 71 72 73 74 75 76 77 78 79 80 81 82 83 84 85 86 87 88 89 90 91 92 93 94 95 96 97 98 99 100  
 V 1 U D Z

18 P643

E-06

UNITÉ D'ÉVALUATION ET PROPRIÉTAIRE

\*61 VALEUR

\*62 RÉPARTITION FISCALE

RÔLE D'ÉVALUATION (2.6.4)

Gouvernement du Québec  
Ministère des  
Affaires municipales

\*00 CARACTÈRES SPÉCIAUX DE L'UNITÉ D'ÉVALUATION: J MISE À JOUR - N LOGEMENTS - P AUTRES LOCAUX - E ETAGES - T TYPE - C CLASSE - U UTILISATION  
\*72 ADRESSE DE L'UNITÉ D'ÉVALUATION: \*73 ADRESSE DU RÔLE ANTERIEUR \*75 ADRESSE POSTALE DU PROPRIÉTAIRE - A NOUVEAU PROPRIÉTAIRE  
\*78 TERRAIN ÉVALUÉ - F PROPRIÉTAIRE - S PROPRIÉTÉ - V UNITÉ DE VOIS - U UTILISATION PRÉVALEANTE OU PRÉCÉDENTE - O ZONAGE AGRICOLE - Z SUPERFICIE CORNÉ

CODES	DATE D'ENTRÉE EN VIGUEUR	SOURCE LEGISLATIVE			MONTANT	PA	IMP
		191	ARTICLE	AC PAR			
1	92/01/01				43,600	T	
					0	B	
T	VALEUR 43,600	F-2.1	204	3	43,600	I	2
B	0						
i	43,600						

18 649

E-06

MATRI-  
CULE  
00  
72  
73  
N  
R  
M  
C  
P  
5260  
J I N P E T C A D U9190  
LOT DE LA FERME  
12085400  
VILLE DE MONTREAL-APPROVISIONNEMENT ET I A 1  
507 PLACE D'ARMES #300 A  
MONTREAL, QC  
H2Y 2W8  
F 43 P 128  
TYPE POS OCCUP CAT IMP SCRIALM DATE D'INSCRIPTION AU RÔLE  
T 1 S D 91/08/24  
S 5,452

UNITÉ D'ÉVALUATION QUI PEUT ÊTRE ASSIMILÉE À LA SUIVANTE SUR LES TERRAINS VAGUES  
PARTIE P: D'IMMOBILE T: TERRAIN B: BÂTIMENT I: IMMOBILE A

MATRI-  
CULE  
00  
72  
73  
N  
R  
M  
C  
P  
5260  
J I N P E T C A D U9190  
LOT DE LA FERME  
12085500  
VILLE DE MONTREAL-APPROVISIONNEMENT ET I A 1  
507 PLACE D'ARMES #1000 A  
MONTREAL, QC  
H2Y 2W8  
F 41 P 128  
TYPE POS OCCUP CAT IMP SCRIALM DATE D'INSCRIPTION AU RÔLE  
T 1 S N D 91/08/24  
S 5,390

CODE	DATE D'ENTRÉE EN VIGUEUR	SOURCE LEGISLATIVE			MONTANT	PA	IMP
		191	ARTICLE	AC PAR			
1	92/01/01				43,100	T	
					0	B	
T	VALEUR 43,100	F-2.1	204	3	43,100	I	2
B	0						
i	43,100						

18 650

E-06

MATRI-  
CULE  
00  
72  
73  
N  
R  
M  
C  
P  
5260  
J I N P E T C A D U4900  
678 DE LA FERME  
12085600  
VILLE DE MONTREAL-GESTION IMMOBILIERE A 1  
507 PLACE D'ARMES #300 A  
MONTREAL, QC  
H2Y 2W8  
F 43 P 213  
TYPE POS OCCUP CAT IMP SCRIALM DATE D'INSCRIPTION AU RÔLE  
T 1 S N D 91/08/24  
S 9,086

CODE	DATE D'ENTRÉE EN VIGUEUR	SOURCE LEGISLATIVE			MONTANT	PA	IMP
		191	ARTICLE	AC PAR			
1	92/01/01				72,700	T	
					8,600	B	
T	VALEUR 72,700	F-2.1	204	3	81,300	I	2
B	8,600						
i	81,300						

18 651

E-08

MATRI-  
CULE  
00  
72  
73  
N  
R  
M  
C  
P  
5260  
J I N P E T C A D U4900  
636 DE LA FERME  
12085700  
VILLE DE MONTREAL-APPROVISIONNEMENT ET I A 1  
507 PLACE D'ARMES #1000 A  
MONTREAL, QC  
H2Y 2W8  
F 86 P 213  
TYPE POS OCCUP CAT IMP SCRIALM DATE D'INSCRIPTION AU RÔLE  
T 1 S N D 91/08/24  
S 18,172

CODE	DATE D'ENTRÉE EN VIGUEUR	SOURCE LEGISLATIVE			MONTANT	PA	IMP
		191	ARTICLE	AC PAR			
1	92/01/01				145,400	T	
					172,000	B	
T	VALEUR 145,400	F-2.1	204	3	317,400	I	2
B	172,000						
i	317,400						

18 652

18 653

E-05

UNITE D'EVALUATION ET PROPRIETAIRE

\*61 VALEUR

\*62 REPARTITION FISCALE

ROLE D'EVALUATION (2.6.4)

Gouvernement du Québec  
Ministère des  
Affaires municipales

18 P655  
18 P655

E-05

18 P655

E-05

18 P654

E-05

18 P654

E-05

70 CARACTERISTIQUES DE L'UNITE D'EVALUATION: J MISE A JOUR - N LOGEMENTS - P AUTRES LOGEUX - E ETAGEE - T TYPE - C CLASSE - U UTILISATION  
72 ADRESSE DE L'UNITE D'EVALUATION  
73 DONNEES DU ROLE ANTERIEUR  
75 NOM ET ADRESSE POSTALE DU PROPRIETAIRE - A NO. CO-OPRIETAIRE  
78 TERRAIN: FRONT - PROFONDEUR - SUPERFICIE - V. UNITÉ DE VOIS - U UTILISATION OPTIMALE OU PROBABLE - D DONTAGE ADHISIBLE - Z SUPERFICIE 3000E

MATRI-  
CULE 65260

J 1 N P E T C A D U9190  
LOT DE LA FERME  
12085950  
VILLE DE MONTREAL-APPROVISIONNEMENT ET I A 1  
507 PLACE D'ARMES #300 A  
MONTREAL, QC

H2Y 2W8  
F 22 P 70

TYPE POSS. OCCUP. CAT. IMP. SCOLAIRE DATE D'INSCRIPTION AU ROLE  
T 1 S N D 91/08/24

CODES	DATE D'ENTREE EN VIGUEUR	LOI	ARTICLE	BL. PAR	MONTANT	P1	IMP
1	92/01/01				16,800	T	
					0	B	
	VALEUR	F-2.1	204	3	16,800	I	2
T	16,800						
B	0						
i	16,800						

UNITE D'EVALUATION QUI PEUT ÊTRE ASSUJETTIE A LA SURTAXE SUR LES TERRAINS VAGUES

PARTIE D'IMMOBILE: 11 TERRAIN - BÂTIMENT - IMMOBILE A

V 1 U D Z

MATRI-  
CULE 65260

J 1 N P E T C 5 A D1870 U4900  
616-622 DE LA FERME  
12086050  
VILLE DE MONTREAL-APPROVISIONNEMENT ET I A 1  
507 PLACE D'ARMES #300 A  
MONTREAL, QC

H2Y 2W8  
F 45 P 60

TYPE POSS. OCCUP. CAT. IMP. SCOLAIRE DATE D'INSCRIPTION AU ROLE  
T 1 S N D 91/08/24

CODE	DATE D'ENTREE EN VIGUEUR	LOI	ARTICLE	BL. PAR	MONTANT	P1	IMP
1	92/01/01				21,700	T	
					13,600	B	
	VALEUR	F-2.1	204	3	35,300	I	2
T	21,700						
B	13,600						
i	35,300						

UNITE D'EVALUATION QUI PEUT ÊTRE ASSUJETTIE A LA SURTAXE SUR LES TERRAINS VAGUES

PARTIE D'IMMOBILE: 11 TERRAIN - BÂTIMENT - IMMOBILE A

V 1 U D Z

MATRI-  
CULE 65260

J 1 N P E T C A D U9190  
LOT ST-AGNES  
12086100  
VILLE DE MONTREAL-APPROVISIONNEMENT ET I A 1  
507 PLACE D'ARMES #300 A  
MONTREAL, QC

H2Y 2W8  
F 28 P 63

TYPE POSS. OCCUP. CAT. IMP. SCOLAIRE DATE D'INSCRIPTION AU ROLE  
T 1 S N D 91/08/24

CODE	DATE D'ENTREE EN VIGUEUR	LOI	ARTICLE	BL. PAR	MONTANT	P1	IMP
1	92/01/01				14,100	T	
					0	B	
	VALEUR	F-2.1	204	3	14,100	I	2
T	14,100						
B	0						
i	14,100						

UNITE D'EVALUATION QUI PEUT ÊTRE ASSUJETTIE A LA SURTAXE SUR LES TERRAINS VAGUES

PARTIE D'IMMOBILE: 11 TERRAIN - BÂTIMENT - IMMOBILE A

V 1 U D Z

MATRI-  
CULE 65260

J 1 N P E T C A D U9190  
LOT ST-AGNES  
12086200  
VILLE DE MONTREAL-APPROVISIONNEMENT ET I A 1  
507 PLACE D'ARMES #300 A  
MONTREAL, QC

H2Y 2W8  
F 21 P 63

TYPE POSS. OCCUP. CAT. IMP. SCOLAIRE DATE D'INSCRIPTION AU ROLE  
T 1 S N D 91/08/24

CODE	DATE D'ENTREE EN VIGUEUR	LOI	ARTICLE	BL. PAR	MONTANT	P1	IMP
1	92/01/01				10,700	T	
					0	B	
	VALEUR	F-2.1	204	3	10,700	I	2
T	10,700						
B	0						
i	10,700						

UNITE D'EVALUATION QUI PEUT ÊTRE ASSUJETTIE A LA SURTAXE SUR LES TERRAINS VAGUES

PARTIE D'IMMOBILE: 11 TERRAIN - BÂTIMENT - IMMOBILE A

V 1 U D Z

UNITÉ D'ÉVALUATION ET PROPRIÉTAIRE

\*61 Valeur

\*62 Répartition fiscale

ROLE D'ÉVALUATION (2 6.4)

Gouvernement du Québec  
Ministère des  
Affaires municipales

*20 CARACTÉRISTIQUES DE L'UNITÉ D'ÉVALUATION				*21 ADRESSE DE L'UNITÉ D'ÉVALUATION				*22 ANNÉES DU RÔLE ANTERIEUR				*23 ANNÉE ET ADRESSE POSTALE DU PROPRIÉTAIRE				*24 TYPE DE BIEN											
J - LIEU - N - LOGEMENTS - P - AUTRES LOGIS - E - ÉTAGE - T - TYPE - C - CLASSE - U - UTILISATION				J - LIEU - N - LOGEMENTS - P - AUTRES LOGIS - E - ÉTAGE - T - TYPE - C - CLASSE - U - UTILISATION				J - LIEU - N - LOGEMENTS - P - AUTRES LOGIS - E - ÉTAGE - T - TYPE - C - CLASSE - U - UTILISATION				J - LIEU - N - LOGEMENTS - P - AUTRES LOGIS - E - ÉTAGE - T - TYPE - C - CLASSE - U - UTILISATION				J - LIEU - N - LOGEMENTS - P - AUTRES LOGIS - E - ÉTAGE - T - TYPE - C - CLASSE - U - UTILISATION											
*25 TERRAIN ÉVALUÉ - S - SUPERFICIE - V - VOLUME DE VOS - U - UTILISATION - D - DONTONNAGE AGRICOLE - Z - SUPERFICIE ZONÉE				*26 ANNÉE ET ADRESSE POSTALE DU PROPRIÉTAIRE				*27 ANNÉE ET ADRESSE POSTALE DU PROPRIÉTAIRE				*28 ANNÉE ET ADRESSE POSTALE DU PROPRIÉTAIRE				*29 ANNÉE ET ADRESSE POSTALE DU PROPRIÉTAIRE											
5260 J 1 N 1 P E 2 T 2 C 6 A D1875 U 4900 1475 ST-AGNES 12086300 VILLE DE MONTREAL-APPROVISIONNEMENT ET I A 1 507 PLACE D'ARMES #1000 A MONTREAL, QC												TYPE POSS. OCCUP. CAT. IMP. SECURITE DATE D'INSCRIPTION AU RÔLE T 1 S N D 91/08/24				H2Y 2W8 24 P 66 S 1,582				UNITE D'ÉVALUATION QUI PEUT ÊTRE ASSUJETTIE À LA SURTAXE SUR LES TERRAINS VAGUES				PARTIE D'IMMEUBLE 1 - TERRAIN B - BÂTIMENT - IMMEUBLE			
5260 J 1 N P E T C A D U 4900 LOT ST-AGNES 12086400 VILLE DE MONTREAL-APPROVISIONNEMENT ET I A 1 507 PLACE D'ARMES #300 A MONTREAL, QC												TYPE POSS. OCCUP. CAT. IMP. SECURITE DATE D'INSCRIPTION AU RÔLE T 1 S N D 91/08/24				H2Y 2W8 S 4,462				UNITE D'ÉVALUATION QUI PEUT ÊTRE ASSUJETTIE À LA SURTAXE SUR LES TERRAINS VAGUES				PARTIE D'IMMEUBLE 1 - TERRAIN B - BÂTIMENT - IMMEUBLE			
5260 J 1 N P E T C 5 A D1987 U 3000 1201-1249 DE CONDE 12086510 SOCIETE DE DEVELOPPEMENT INDUSTRIEL DE M A 1 1200 MC GILL COLLEGE #1500 A MONTREAL, QC												TYPE POSS. OCCUP. CAT. IMP. SECURITE DATE D'INSCRIPTION AU RÔLE T 1 S N D 91/08/24				H3B 4G7 S 65,970				UNITE D'ÉVALUATION QUI PEUT ÊTRE ASSUJETTIE À LA SURTAXE SUR LES TERRAINS VAGUES				PARTIE D'IMMEUBLE 1 - TERRAIN B - BÂTIMENT - IMMEUBLE			
5260 J 1 N P E T C A D U 9190 DE CONDE 12087000 VILLE DE MONTREAL-APPROVISIONNEMENT ET I A 1 507 PLACE D'ARMES #1000 A MONTREAL, QC												TYPE POSS. OCCUP. CAT. IMP. SECURITE DATE D'INSCRIPTION AU RÔLE T 1 S N D 91/08/24				H2Y 2W5 S 32,974				UNITE D'ÉVALUATION QUI PEUT ÊTRE ASSUJETTIE À LA SURTAXE SUR LES TERRAINS VAGUES				PARTIE D'IMMEUBLE 1 - TERRAIN B - BÂTIMENT - IMMEUBLE			

CODES	DATE D'ENTRÉE EN VIGUEUR	VALEUR	SOURCE LEGISLATIVE	ARTICLE	AL. PAR	MONTANT	PA	IMP.
1	92/01/01	12,700	F-2.1	204	3	12,700	T	
		17,000				17,000	B	
		29,700				29,700	I	2
1	92/01/01	35,700	F-2.1	204	3	35,700	T	
		7,300				7,300	B	
		43,000				43,000	I	2
1	92/01/01	527,800				527,800	T	
		1,392,400				1,392,400	B	
		1,920,200				1,920,200	I	1 C
1	92/01/01	263,800	F-2.1	204	3	263,800	T	
		0				0	B	
		263,800				263,800	I	2
1	92/01/01	263,800				263,800	T	
		0				0	B	
		263,800				263,800	I	2

18 P654  
E-06  
18 P654  
18 P650  
E-06  
18 P651  
18 P646  
18 P647  
E-06  
18 P648  
18 P649  
18 P647  
18 P648  
18 P649



UNITE D'ÉVALUATION ET PROPRIÉTAIRE

'61 VALEUR

'62 RÉPARTITION FISCALE

MOLE D'ÉVALUATION (2.6.4)  
 Gouvernement du Québec  
 Ministère des  
 Affaires municipales

00 CARACTÉRISTIQUES DE L'UNITE D'ÉVALUATION: J MISE A JOUR - N LOGEMENTS - P AUTRES LOCUS - E ÉTAGES - T TYPE - C CLASSE - U UTILISATION  
 72 ADRESSE DE L'UNITE D'ÉVALUATION: \*73 DONNÉES DU RÔLE ANTI-INFLUXION \*75 NOM ET ADRESSE POSTALE DU PROPRIÉTAIRE - A NO COPROPRIÉTAIRE  
 79 TERRAIN (FRONT) - PROFONDEUR - SUPERFICIE - V UNITÉ DE VOIE - U UTILISATION OPTIMALE DU PRÉFÉRABLE - D ZONAGE AGRICOLE - Z SUPERFICIE ZONÉE

MATRI-CULE 65260  
 J I N P E T C A D U4900  
 1333 DE CONDE  
 12087400  
 VILLE DE MONTREAL-APPROVISIONNEMENT ET I A 1  
 507 PLACE D'ARMES #300 A  
 MONTREAL, QC  
 H2Y 2W8  
 TYPE POSS OCCUP T 1 S DATE D'INSCRIPTION AU RÔLE D 91/08/24  
 S 15,960

CODES	DATE D'ENTRÉE EN VIGUEUR	VALEUR	SOURCE LEGISLATIVE	ARTICLE	AL PAR	MONTANT	P1	IMP.
1	92/01/01					143,600	T	
						341,400	B	
T		143,600	F-2.1	204	3	485,000	I	2
B		341,400						
I		485,000						
UNITE D'ÉVALUATION QUI PEUT ÊTRE ASSUJETTIE À LA SURTAXE SUR LES TERRAINS VAGUES						PARTIE D'IMMUBLE 1 TERRAIN 2 BÂTIMENT 3 IMMEUBLE		
V 803						U D Z		

18 P645  
 18 545  
 E-06 18 544  
 18 P643

MATRI-CULE 65260  
 J I N P E T C A D U2000  
 1280 DE CONDE  
 12087750  
 CONNOLLY FRANCIS A 1  
 140 MORT LAKE AV A  
 ST-LAMBERT, QC  
 J4P 3C1  
 TYPE POSS OCCUP T 1 S I DATE D'INSCRIPTION AU RÔLE D 91/08/24  
 S 11,454

CODE	DATE D'ENTRÉE EN VIGUEUR	VALEUR	SOURCE LEGISLATIVE	ARTICLE	AL PAR	MONTANT	P1	IMP.
1	92/01/01					91,600	T	
						291,400	B	
T		91,600				383,000	I	1 C
B		291,400						
I		383,000						
UNITE D'ÉVALUATION QUI PEUT ÊTRE ASSUJETTIE À LA SURTAXE SUR LES TERRAINS VAGUES						PARTIE D'IMMUBLE 1 TERRAIN 2 BÂTIMENT 3 IMMEUBLE		
V 1						U D Z		

18 P707  
 18 706 1  
 18 705 2

MATRI-CULE 65260  
 J I N I P E 2 T 1 c 6 A D1885 U1000  
 1234 DE CONDE  
 12087850  
 RAYMOND GABRIEL A 1  
 1234 DE CONDE A  
 MONTREAL, QC  
 H3K 2E6  
 TYPE POSS OCCUP T 1 S I DATE D'INSCRIPTION AU RÔLE D 91/08/24  
 S 1,765

CODE	DATE D'ENTRÉE EN VIGUEUR	VALEUR	SOURCE LEGISLATIVE	ARTICLE	AL PAR	MONTANT	P1	IMP.
1	92/01/01					14,100	T	
						39,200	B	
T		14,100				53,300	I	1 R
B		39,200						
I		53,300						
UNITE D'ÉVALUATION QUI PEUT ÊTRE ASSUJETTIE À LA SURTAXE SUR LES TERRAINS VAGUES						PARTIE D'IMMUBLE 1 TERRAIN 2 BÂTIMENT 3 IMMEUBLE		
V 1						U D Z		

18 P689

MATRI-CULE 65260  
 J I N I P E 2 T 3 c 5 A D1885 U1000  
 1232 DE CONDE  
 12087950  
 SMITH DONALD A A 1  
 1232 DE CONDE A  
 MONTREAL, QC  
 H3K 2E6  
 TYPE POSS OCCUP T 1 S I DATE D'INSCRIPTION AU RÔLE D 91/08/24  
 S 2,255

CODE	DATE D'ENTRÉE EN VIGUEUR	VALEUR	SOURCE LEGISLATIVE	ARTICLE	AL PAR	MONTANT	P1	IMP.
1	92/01/01					18,000	T	
						92,800	B	
T		18,000				110,800	I	1 R
B		92,800						
I		110,800						
UNITE D'ÉVALUATION QUI PEUT ÊTRE ASSUJETTIE À LA SURTAXE SUR LES TERRAINS VAGUES						PARTIE D'IMMUBLE 1 TERRAIN 2 BÂTIMENT 3 IMMEUBLE		
V 1						U D Z		

18 P689

**UNITÉ D'ÉVALUATION ET PROPRIÉTAIRE**

**\*61 VALEUR**

**\*62 RÉPARTITION FISCALE**

PROCE D'ÉVALUATION (2.6.4)  
 Gouvernement du Québec  
 Ministère des  
 Affaires municipales

00 CARACTÉRISTIQUES DE L'UNITÉ D'ÉVALUATION: J MISE À JOUR - N LOGEMENTS - P PARTIES LOGEABLES - E ÉTAGES - T TYPE - C CLASSE - U LOCALISATION  
 72 ADRESSE DE L'UNITÉ D'ÉVALUATION: 73 ANNÉES D'ÂGE DE L'ÂTERIEUR - 75 NOM ET ADRESSE POSTALE DU PROPRIÉTAIRE - A NO. COMMUNICATIF  
 78 TERRAIN: FRONT - PROFONDEUR - SUPERFICIE - V UNITÉ DE COUS - U UTILISATION OPTIMALE OU PROBABLE - B ZONAGE AGRICOLE - Z SUPERFICIE LOGEABLE

1 - DÉPÔT DU RÔLE  
 2 - TENUE À JOUR  
 3 - BUREAU DE REV. COULR

1 impôt foncier 2 non imposable 3 exempt agricole 4 exempt d'impôt 5 productif 6 1<sup>er</sup> 2<sup>nd</sup> 3<sup>rd</sup> 4<sup>th</sup> 5<sup>th</sup> 6<sup>th</sup> 7<sup>th</sup> 8<sup>th</sup> 9<sup>th</sup> 10<sup>th</sup> 11<sup>th</sup> 12<sup>th</sup>  
 SOURCE LEGISLATIVE

MATRI- 65260  
 CULE  
 J IN 2 P E T C A D U1080  
 1100 DE CONDE  
 12088200  
 BANQUE LAURENTIENNE DU CANADA  
 A 1  
 A  
 1981 MCGILL COLLEGE #18  
 MONTREAL, QC  
 H3A 2W7  
 F 50 9 58  
 T 1 S N D 91/08/24

CODES  
 1 92/01/01  
 VALEUR  
 T 48,900  
 B 278,700  
 I 327,600

LOI	ARTICLE	AL-PAR	MONTANT	P1	IMP
			48,900	T	
			278,700	B	
			327,600	I	1 C

UNITÉ D'ÉVALUATION QUI PEUT ÊTRE ASSIMILÉE À LA SURTAXE SUR LES TERRAINS VAGUES: y 706  
 PARTIE P: D. IMMOBILE T: TERRAIN B: BÂTIMENT I: IMMOBILE

MATRI- 65260  
 CULE  
 J IN 6 P E T C 5 A D1880 U1000  
 1101-1111 DE MONTMORENCY  
 12088300  
 MISISCHIA NARIO  
 A 1  
 A  
 10000 AUDOIN #100  
 MONTREAL NORD, QC  
 H1H 5E1  
 F 43 P 77  
 T 1 S I D 91/08/24

CODES  
 1 92/01/01  
 VALEUR  
 T 21,400  
 B 198,500  
 I 219,900

LOI	ARTICLE	AL-PAR	MONTANT	P1	IMP
			21,400	T	
			198,500	B	
			219,900	I	1 R

UNITÉ D'ÉVALUATION QUI PEUT ÊTRE ASSIMILÉE À LA SURTAXE SUR LES TERRAINS VAGUES: v 2  
 PARTIE P: D. IMMOBILE T: TERRAIN B: BÂTIMENT I: IMMOBILE

MATRI- 65260  
 CULE  
 J IN 8 P E T C 5 A D1983 U1000  
 1201-1227 DE MONTMORENCY  
 12088400  
 SOCIETE D'HABITATION ET DE DEVELOPPEMENT  
 A 1  
 A  
 1055 BOUL RENE-LEVESQUE E  
 MONTREAL, QC  
 H2L 4S5  
 F P  
 T 1 S N D 91/08/24

CODES  
 1 92/01/01  
 VALEUR  
 T 106,100  
 B 484,200  
 I 590,300

LOI	ARTICLE	AL-PAR	MONTANT	P1	IMP
			106,100	T	
			484,200	B	
			590,300	I	1 R

UNITÉ D'ÉVALUATION QUI PEUT ÊTRE ASSIMILÉE À LA SURTAXE SUR LES TERRAINS VAGUES: v 2  
 PARTIE P: D. IMMOBILE T: TERRAIN B: BÂTIMENT I: IMMOBILE

MATRI- 65260  
 CULE  
 J IN 4 P E 2 T 3 C 5 A D1984 U1000  
 1235-1239 DE MONTMORENCY  
 12088450  
 LEROUX ROCHON FONTIGNY CANADA LTEE  
 A 1  
 A  
 1245A DE MONTMORENCY  
 MONTREAL  
 H3K 2G2  
 F 26 P 88  
 T 1 S N D 91/08/24

CODES  
 1 92/01/01  
 VALEUR  
 T 18,400  
 B 126,700  
 I 145,100

LOI	ARTICLE	AL-PAR	MONTANT	P1	IMP
			18,400	T	
			126,700	B	
			145,100	I	1 R

UNITÉ D'ÉVALUATION QUI PEUT ÊTRE ASSIMILÉE À LA SURTAXE SUR LES TERRAINS VAGUES: v 2  
 PARTIE P: D. IMMOBILE T: TERRAIN B: BÂTIMENT I: IMMOBILE

UNITÉ D'ÉVALUATION ET PROPRIÉTAIRE

\*61 VALEUR

\*62 REPARTITION FISCALE

ROLE D'ÉVALUATION (2.6.4)  
 Gouvernement du Québec  
 Ministère des  
 Affaires municipales

70 CARACTÉRISTIQUES DE L'UNITÉ D'ÉVALUATION: J MISE À JOUR - R LOGEMENTS - P ADRESSE TOULAIN - E ÉTAGES - T TYPE - C CLASSÉ - U UTILISATION  
 72 ADRESSE DE L'UNITÉ D'ÉVALUATION: 73 CARRIÈRES DU RÔLE ANTERIEUR 75 NOM ET ADRESSE POSTALE DU PROPRIÉTAIRE - A AU COPROPRIÉTAIRE  
 79 TERRAIN: FRONT - PROFONDEUR - SUPERFICIE - V UNITÉ DE VOLUME - U UTILISATION OPTIMALE OU PROBABLE - D ZONAGE AGRICOLE - Z SUPERFICIE ZONÉE

MATRI-  
CULE  
65260  
 DO J 1 N 8 P E 3 T 3 C 5 A D1984 U 1000  
 72 1245-1251 DE MONTMORENCY  
 73 12088500  
 N LEROUX ROCHON FONTIGNY CANADA LTEE A 1  
 N A  
 R 1245A DE MONTMORENCY  
 M MONTREAL  
 C  
 P H3K 2G2  
 TYPE POSS. CAT. IMP. DATE D'INSCRIPTION AU RÔLE  
 DE CUP. SCOLAIRE A M J  
 T 1 S N D 91/08/24  
 F P S 4,053

CODES	DATE D'ENTRÉE EN VIGUEUR	SOURCE LEGISLATIVE			MONTANT	PA	IMP
		SOI	ARTICLE	AL. PAR			
1	92/01/01				32,400	T	
VALEUR					282,500	B	
T	32,400				314,900	I	1 R
B	282,500						
I	314,900						

18 598  
 18 697

MATRI-  
CULE  
65260  
 DO J 1 N P E T C A D U 2000  
 72 1301-1303 DE MONTMORENCY  
 73 12088630  
 N TOURNE-STORA MICHELE A 1  
 N A  
 R 11 COURCELETTE  
 M OUTREMONT, QC  
 C  
 P H2V 3A5  
 TYPE POSS. CAT. IMP. DATE D'INSCRIPTION AU RÔLE  
 DE CUP. SCOLAIRE A M J  
 T 1 S I D 91/08/24  
 F P S 36,924

CODES	DATE D'ENTRÉE EN VIGUEUR	SOURCE LEGISLATIVE			MONTANT	PA	IMP
		SOI	ARTICLE	AL. PAR			
1	92/01/01				295,400	T	
VALEUR					302,900	B	
T	295,400				598,300	I	1 C
B	302,900						
I	598,300						

18 1909  
 18 P1907  
 18 705  
 18 707

MATRI-  
CULE  
65260  
 DO J 1 N P E T C A D U 2000  
 72 1305 DE MONTMORENCY  
 73 12088670  
 N KRAMINER SOLOMON T 25.00 A 1  
 N KRAMINER MARK N 25.00 A 2  
 R 1305 DE MONTMORENCY  
 M MONTREAL, QC  
 C  
 P H3K 2G3  
 TYPE POSS. CAT. IMP. DATE D'INSCRIPTION AU RÔLE  
 DE CUP. SCOLAIRE A M J  
 T 1 S I D 91/08/24  
 F P 173 308 S 50,191

CODES	DATE D'ENTRÉE EN VIGUEUR	SOURCE LEGISLATIVE			MONTANT	PA	IMP
		SOI	ARTICLE	AL. PAR			
1	92/01/01				401,500	T	
VALEUR					374,500	B	
T	401,500				776,000	I	1 C
B	374,500						
I	776,000						

18 P1907

MATRI-  
CULE  
65260  
 DO J N P E T C U  
 72 12088670  
 N KRAMINER JACOB I 50.00 A 3  
 N A  
 R  
 M  
 C  
 P  
 H3K 2G3  
 TYPE POSS. CAT. IMP. DATE D'INSCRIPTION AU RÔLE  
 DE CUP. SCOLAIRE A M J  
 T S D  
 F P S

CODES	DATE D'ENTRÉE EN VIGUEUR	SOURCE LEGISLATIVE			MONTANT	PA	IMP
		SOI	ARTICLE	AL. PAR			
1	92/01/01						
VALEUR							
T							
B							
I							

UNITÉ D'ÉVALUATION ET PROPRIÉTAIRE

'61 VALEUR

'62 RÉPARTITION FISCALE

PROJE D'ÉVALUATION (2 6.4)

Gouvernement du Québec  
Ministère des  
Affaires municipales

00 CAPACITÉS SIGNIFIQUES DE CUMUL D'ÉVALUATION J JOUR À JOUR - N LIÈGEMENTS - P AUTRES LIÈGEMENTS - E ÉTAGES - T TYPE - G CLASSE - U UTILISATION  
72 ADRESSE DE L'UNITÉ D'ÉVALUATION 73 DIMENSIONS DU RÔLE ANTERIEUR 75 NOM ET ADRESSE POSTALE DU PROPRIÉTAIRE - A AU COMPROPRIÉTAIRE  
79 TERRAIN, FRONT - P PROCÉDURE - S SUPERFICIE - V UNITÉ DE VOLUME - U UTILISATION OPTIMALE OU PROBABLE - D ZONAGE AGRICOLE - Z SUPERFICIE ZONÉE

CODES Y	DATE D'ENTRÉE EN VIGUEUR A M J	SOURCE LEGISLATIVE			MONTANT	P1	IMP	R
		LOI	ARTICLE	AL PAR				
1	92/01/01				45,100	T		
					326,700	B		
					371,800	I	1	R
VALEUR								
T					45,100			
B					326,700			
I					371,800			

MATRI-  
CULE  
65260  
J 1 N P E T C 5 A D1876 U1510  
0601-0607 RICHMOND  
12088702  
PORTE SECOURS DE MONTREAL INC A 1  
A  
1446 BEAUDRY  
MONTREAL, QC  
H2L 3E5  
F P 52 S 4,515

TYPE PUIS OCCUP CAT IMP SÉRIAL DATE D'INSCRIPTION AU RÔLE  
T 1 S M D 91/08/24

UNITÉ D'ÉVALUATION QUI PEUT ÊTRE ASSUJETTIE À LA SUPPLÈTE SUR LES TERRAINS VAGUÉS  
PARTIE D'IMMUEBLE 1 - TERRAINS D'ÉVALUATION - IMMUEBLE

18 P816

MATRI-  
CULE  
65260  
J 1 N 6 P E T C 5 A D1890 U1000  
0615-0625 RICHMOND  
12088800  
HARCHAK ANGELA A 1  
A  
8488 DES RAPIDES  
LASALLE, QC  
H8P 2V8  
F P 52 S 3,403

TYPE PUIS OCCUP CAT IMP SÉRIAL DATE D'INSCRIPTION AU RÔLE  
T 1 S I D 91/08/24

CODE	DATE D'ENTRÉE EN VIGUEUR A M J	SOURCE LEGISLATIVE			MONTANT	P1	IMP	R
		LOI	ARTICLE	AL PAR				
1	92/01/01				61,300	T		
					118,000	B		
					179,300	I	1	R
VALEUR								
T					61,300			
B					118,000			
I					179,300			

UNITÉ D'ÉVALUATION QUI PEUT ÊTRE ASSUJETTIE À LA SUPPLÈTE SUR LES TERRAINS VAGUÉS  
PARTIE D'IMMUEBLE 1 - TERRAINS D'ÉVALUATION - IMMUEBLE

18 P812  
18 P815  
18 P816

MATRI-  
CULE  
65260  
J 1 N 8 P E T C 6 A D1885 U1000  
01051-01057 RICHMOND  
12088900  
REFLET DE POINTE SAINT-CHARLES MONTREAL A 1  
A  
2325 CENTRE  
MONTREAL, QC  
H3K 1J6  
F 44 P 77 S 3,586

TYPE PUIS OCCUP CAT IMP SÉRIAL DATE D'INSCRIPTION AU RÔLE  
T 1 S N D 91/08/24

CODE	DATE D'ENTRÉE EN VIGUEUR A M J	SOURCE LEGISLATIVE			MONTANT	P1	IMP	R
		LOI	ARTICLE	AL PAR				
1	92/01/01				28,700	T		
					270,400	B		
					299,100	I	1	R
VALEUR								
T					28,700			
B					270,400			
I					299,100			

UNITÉ D'ÉVALUATION QUI PEUT ÊTRE ASSUJETTIE À LA SUPPLÈTE SUR LES TERRAINS VAGUÉS  
PARTIE D'IMMUEBLE 1 - TERRAINS D'ÉVALUATION - IMMUEBLE

18 P807

MATRI-  
CULE  
65260  
J 1 N 2 P E 2 T 1 C 6 A D1885 U1000  
01061-01063 RICHMOND  
12089000  
DUMOUCHEL ROBERT A 1  
A  
5140 WELLINGTON  
VERDUN, QC  
H4G 1Y3  
F 22 P 90 S 1,969

TYPE PUIS OCCUP CAT IMP SÉRIAL DATE D'INSCRIPTION AU RÔLE  
T 1 S I D 91/08/24

CODE	DATE D'ENTRÉE EN VIGUEUR A M J	SOURCE LEGISLATIVE			MONTANT	P1	IMP	R
		LOI	ARTICLE	AL PAR				
1	92/01/01				15,800	T		
					49,200	B		
					65,000	I	1	R
VALEUR								
T					15,800			
B					49,200			
I					65,000			

UNITÉ D'ÉVALUATION QUI PEUT ÊTRE ASSUJETTIE À LA SUPPLÈTE SUR LES TERRAINS VAGUÉS  
PARTIE D'IMMUEBLE 1 - TERRAINS D'ÉVALUATION - IMMUEBLE

18 P805

UNITÉ D'ÉVALUATION ET PROPRIÉTAIRE

\*61 VALEUR

\*62 RÉPARTITION FISCALE

ROLE D'ÉVALUATION (2.6.4)  
 Gouvernement du Québec  
 Ministère des Affaires municipales

001 CARACTÉRISTIQUES DE L'UNITÉ D'ÉVALUATION  
 002 ADRESSE DE L'UNITÉ D'ÉVALUATION  
 003 TYPE DE FRONT - PROFONDEUR - SUPERFICIE - VOLUME DE VOLS - UTILISATION OPTIMALE OU PROBABLE - ZONAGE AGRICOLE - Z SUPERFICIE POTEELE  
 004 MISE À JOUR - N LOGEMENTS - P AUTRES LOGEUX - E ETAGES - T TYPE - C CLASSE - U UTILISATION  
 005 DONNÉES DU RÔLE ANTERIEUR  
 006 NOM ET ADRESSE POSTALE DU PROPRIÉTAIRE - A NO COPROPRIÉTAIRE

1 - DÉPÔT DU RÔLE  
 2 - TENUE À JOUR  
 3 - BUREAU DE REV.  
 4 - COUR

1 impôts 2 3 4 5 6 7 8 9 10  
 11 12 13 14 15 16 17 18 19 20  
 SOURCE LÉGISLATIVE  
 COL ARTICLÉ AL PAR MONIANT PA IMP. R

MATRI- 65260  
 CULE  
 00 J 1 N 2 P E 2 T 1 C 5 A D1885 U 1000  
 01065-01067 RICHMOND  
 12089100  
 SZPARA-BRODA HELEN A 1  
 A  
 4887 HUTCHISON  
 MONTREAL, QC  
 H2V 4A4  
 T 1 S I D 91/08/24  
 F 22 P 90 S 1,969

CODES  
 V  
 CODE DATE D'ENTRÉE EN VIGUEUR  
 1 92/01/01  
 VALEUR  
 T 15,800  
 B 52,200  
 I 68,000

COL	ARTICLÉ	AL	PAR	MONIANT	PA	IMP.	R
				15,800	T		
				52,200	B		
				68,000	I	1	R

18 P806

MATRI- 65260  
 CULE  
 00 J 1 N 3 P E 2 T 3 C 6 A D1875 U 1000  
 01069-01073 RICHMOND  
 12089200  
 LEBREUX CLAUDE A 1  
 A  
 7211 9E AVENUE #4  
 MONTREAL, QC  
 H2A 3B8  
 T 1 S I D 91/08/24  
 F 44 P 109 S 4,328

CODES  
 V  
 CODE DATE D'ENTRÉE EN VIGUEUR  
 1 92/01/01  
 VALEUR  
 T 34,600  
 B 42,300  
 I 76,900

COL	ARTICLÉ	AL	PAR	MONIANT	PA	IMP.	R
				34,600	T		
				42,300	B		
				76,900	I	1	R

18 P785

MATRI- 65260  
 CULE  
 00 J 1 N P E T C A D U4900  
 ... RICHMOND  
 12089300  
 VILLE DE MONTREAL-APPROVISIONNEMENT ET I A 1  
 A  
 507 PLACE D'ARMES #300  
 MONTREAL, QC  
 H2Y 2W8  
 T 1 S I D 91/08/24  
 F 44 P 109 S 4,328

CODES  
 V  
 CODE DATE D'ENTRÉE EN VIGUEUR  
 1 92/01/01  
 VALEUR  
 T 406,400  
 B 212,900  
 I 619,300

COL	ARTICLÉ	AL	PAR	MONIANT	PA	IMP.	R
				406,400	T		
				212,900	B		
				619,300	I	2	

18 P759

18 P759

E-08

MATRI- 65260  
 CULE  
 00 J 1 N P E T C A D U4600  
 LOT RICHMOND  
 12089400  
 BOUCHER SYLVAIN A 1  
 A  
 1720 DU CANAL  
 MONTREAL, QC  
 H3K 3E6  
 T 1 S I D 91/08/24  
 F 44 P 109 S 21,438

CODES  
 V  
 CODE DATE D'ENTRÉE EN VIGUEUR  
 1 92/01/01  
 VALEUR  
 T 160,800  
 B 9,200  
 I 170,000

COL	ARTICLÉ	AL	PAR	MONIANT	PA	IMP.	R
				160,800	T		
				9,200	B		
				170,000	I	6	V

18 P875

18 882

18 901

18 P978

18 P977

18 P976

18 P974

18 980

18 979

UNITÉ D'ÉVALUATION ET PROPRIÉTAIRE

\*61 VALEUR

\*62 RÉPARTITION FISCALE

PROCE D'ÉVALUATION (2.6.4)  
 Gouvernement du Québec  
 Ministère des  
 Affaires municipales

\*00 CARACTÉRISTIQUES DE L'UNITÉ D'ÉVALUATION: J MISE À JOUR - N LOGEMENTS - P AUTRES LOCALS - E ÉTAGES - T TYPE - C CLASSE - U UTILISATION  
 \*72 ADRESSE DE L'UNITÉ D'ÉVALUATION \*73 DONNÉES DU NOUVEAU ANCIEN \*75 NOM ET ADRESSE POSTALE DU PROPRIÉTAIRE - A NO DU PROPRIÉTAIRE  
 \*79 TERRAIN: FRONT - PROFONDEUR - SUPERFICIE - V UNITÉ DE VOIS - U UTILISATION OFFICIELLE OU PROBABLE - D ZONAGE AGRICOLE - Z SUPERFICIEL ZONÉE

1 - DÉPÔT OU RÔLE 2 - TENUE À JOUR 3 - BUREAU DE REV. 4 - COUR  
 1 incommode 2 non incommode 3 exempt agricole 4 exempt golf 5 prescrite 6 ter sig n déval 7 ter sig n déval 8 ter sig n déval 9 ter sig n déval  
 SOURCE LEGISLATIVE: 101 ARTICLE AL PAIR MONTANT PA IMP

MATR. CULE 65260  
 J 1 N P E T C 5 A D1950 U 5010  
 01116 RICHMOND  
 12089600  
 BEAUCHAMP JEAN  
 A 1  
 A  
 14490 NOTRE-DAME O  
 V ST, QC  
 H1A 1V8  
 TYPE POSS OCCUP T 1 S I D 91/08/24  
 CAT IMP SOCIÉTÉ A M J  
 DATE D'INSCRIPTION AU RÔLE A M J  
 7,609

CODE	DATE D'ENTRÉE EN VIGUEUR	VALEUR	T	B	I	IMP
1	92/01/01	60,900	T			
		172,000	B			
		232,900	I	1	C	

18 P893  
 18 894

MATR. CULE 65260  
 J 1 N 5 P E 2 T 2 C 5 A D1860 U 1000  
 01070 RICHMOND  
 12089650  
 CORPORATION TEESDALE BRADFORD  
 COMPAGNIE TRUST CENTRAL GUARANTY  
 1981 MCGILL COLLEGE #685  
 MONTREAL, QC  
 A 1  
 A 2  
 H3A 2W7  
 TYPE POSS OCCUP T 1 S N D 91/08/24  
 CAT IMP SOCIÉTÉ A M J  
 DATE D'INSCRIPTION AU RÔLE A M J  
 4,886

CODE	DATE D'ENTRÉE EN VIGUEUR	VALEUR	T	B	I	IMP
1	92/01/01	39,100	T			
		142,800	B			
		181,900	I	1	R	

18 P875  
 18 P877

MATR. CULE 65260  
 J 1 N 2 P E 2 T 2 C 5 A D1900 U 1000  
 01060-01062 RICHMOND  
 12089700  
 LENTON JONATHAN  
 RIMELL KATHLEEN  
 1060 RICHMOND  
 MONTREAL, QC  
 A 1  
 A 2  
 H3K 2G9  
 TYPE POSS OCCUP T 1 S I D 91/08/24  
 CAT IMP SOCIÉTÉ A M J  
 DATE D'INSCRIPTION AU RÔLE A M J  
 3,348

CODE	DATE D'ENTRÉE EN VIGUEUR	VALEUR	T	B	I	IMP
1	92/01/01	26,800	T			
		74,300	B			
		101,100	I	1	R	

18 P874

MATR. CULE 65260  
 J 1 N 1 P E 2 T 3 C 5 A D1875 U 1000  
 0630 RICHMOND  
 12089720  
 GUERIN GERARD  
 BROSEAU-GUERIN LISE  
 630 RICHMOND  
 MONTREAL, QC  
 A 1  
 A 2  
 H3K 2G7  
 TYPE POSS OCCUP T 1 S I D 91/08/24  
 CAT IMP SOCIÉTÉ A M J  
 DATE D'INSCRIPTION AU RÔLE A M J  
 1,543

CODE	DATE D'ENTRÉE EN VIGUEUR	VALEUR	T	B	I	IMP
1	92/01/01	23,100	T			
		83,200	B			
		106,300	I	1	R	

18 821 2

UNITÉ D'ÉVALUATION ET PROPRIÉTAIRE

\*61 VALEUR

\*62 RÉPARTITION FISCALE

MODE D'ÉVALUATION (2.6.4)  
 Gouvernement du Québec  
 Ministère des Affaires municipales

\*03 CARACTÉRISTIQUES DE L'UNITÉ D'ÉVALUATION: J MISE À L'ÉVALUATION - N LOGEMENTS - P AUTRES LOGEMENTS - E CHARGES - T TYPE - C CLASSE - U CATEGORISATION  
 \*72 ADRESSE DE L'UNITÉ D'ÉVALUATION: \*73 DIGNITÉS DU SOL ANTERIEUR - \*75 N° ET ADRESSE POSTALE DU PROPRIÉTAIRE - A NO CO PROPRIÉTAIRE  
 \*79 TERRAIN: FRONT - PROFONDEUR - S ZONE - V UNITÉ DE MESURE - U CATEGORISATION OPTIMALE CO PRÉFÉRABLE - D ZONAGE AGRICOLE - Z SUPERFICIE COCÉE

1 - DÉPÔT OU RÔLE  
 2 - TENUE À JOUR  
 3 - BUREAU DE REV  
 4 - COUR  
 CODES V  
 1 - IMMOBILISABLE  
 2 - NON IMMOBILISABLE  
 3 - EXEMPT APPROUVÉ  
 4 - EXEMPT PARTIEL  
 5 - DISTRICTION  
 6 - TER. VIG. DES CAS.  
 7 - TER. VIG. DES CAS.  
 8 - TER. VIG. DES CAS.  
 9 - TER. VIG. DES CAS.  
 SOURCE LEGISLATIVE  
 101 - ART. 101  
 102 - ART. 102  
 103 - ART. 103  
 104 - ART. 104  
 105 - ART. 105  
 106 - ART. 106  
 107 - ART. 107  
 108 - ART. 108  
 109 - ART. 109  
 110 - ART. 110  
 111 - ART. 111  
 112 - ART. 112  
 113 - ART. 113  
 114 - ART. 114  
 115 - ART. 115  
 116 - ART. 116  
 117 - ART. 117  
 118 - ART. 118  
 119 - ART. 119  
 120 - ART. 120  
 121 - ART. 121  
 122 - ART. 122  
 123 - ART. 123  
 124 - ART. 124  
 125 - ART. 125  
 126 - ART. 126  
 127 - ART. 127  
 128 - ART. 128  
 129 - ART. 129  
 130 - ART. 130  
 131 - ART. 131  
 132 - ART. 132  
 133 - ART. 133  
 134 - ART. 134  
 135 - ART. 135  
 136 - ART. 136  
 137 - ART. 137  
 138 - ART. 138  
 139 - ART. 139  
 140 - ART. 140  
 141 - ART. 141  
 142 - ART. 142  
 143 - ART. 143  
 144 - ART. 144  
 145 - ART. 145  
 146 - ART. 146  
 147 - ART. 147  
 148 - ART. 148  
 149 - ART. 149  
 150 - ART. 150  
 151 - ART. 151  
 152 - ART. 152  
 153 - ART. 153  
 154 - ART. 154  
 155 - ART. 155  
 156 - ART. 156  
 157 - ART. 157  
 158 - ART. 158  
 159 - ART. 159  
 160 - ART. 160  
 161 - ART. 161  
 162 - ART. 162  
 163 - ART. 163  
 164 - ART. 164  
 165 - ART. 165  
 166 - ART. 166  
 167 - ART. 167  
 168 - ART. 168  
 169 - ART. 169  
 170 - ART. 170  
 171 - ART. 171  
 172 - ART. 172  
 173 - ART. 173  
 174 - ART. 174  
 175 - ART. 175  
 176 - ART. 176  
 177 - ART. 177  
 178 - ART. 178  
 179 - ART. 179  
 180 - ART. 180  
 181 - ART. 181  
 182 - ART. 182  
 183 - ART. 183  
 184 - ART. 184  
 185 - ART. 185  
 186 - ART. 186  
 187 - ART. 187  
 188 - ART. 188  
 189 - ART. 189  
 190 - ART. 190  
 191 - ART. 191  
 192 - ART. 192  
 193 - ART. 193  
 194 - ART. 194  
 195 - ART. 195  
 196 - ART. 196  
 197 - ART. 197  
 198 - ART. 198  
 199 - ART. 199  
 200 - ART. 200  
 201 - ART. 201  
 202 - ART. 202  
 203 - ART. 203  
 204 - ART. 204  
 205 - ART. 205  
 206 - ART. 206  
 207 - ART. 207  
 208 - ART. 208  
 209 - ART. 209  
 210 - ART. 210  
 211 - ART. 211  
 212 - ART. 212  
 213 - ART. 213  
 214 - ART. 214  
 215 - ART. 215  
 216 - ART. 216  
 217 - ART. 217  
 218 - ART. 218  
 219 - ART. 219  
 220 - ART. 220  
 221 - ART. 221  
 222 - ART. 222  
 223 - ART. 223  
 224 - ART. 224  
 225 - ART. 225  
 226 - ART. 226  
 227 - ART. 227  
 228 - ART. 228  
 229 - ART. 229  
 230 - ART. 230  
 231 - ART. 231  
 232 - ART. 232  
 233 - ART. 233  
 234 - ART. 234  
 235 - ART. 235  
 236 - ART. 236  
 237 - ART. 237  
 238 - ART. 238  
 239 - ART. 239  
 240 - ART. 240  
 241 - ART. 241  
 242 - ART. 242  
 243 - ART. 243  
 244 - ART. 244  
 245 - ART. 245  
 246 - ART. 246  
 247 - ART. 247  
 248 - ART. 248  
 249 - ART. 249  
 250 - ART. 250  
 251 - ART. 251  
 252 - ART. 252  
 253 - ART. 253  
 254 - ART. 254  
 255 - ART. 255  
 256 - ART. 256  
 257 - ART. 257  
 258 - ART. 258  
 259 - ART. 259  
 260 - ART. 260  
 261 - ART. 261  
 262 - ART. 262  
 263 - ART. 263  
 264 - ART. 264  
 265 - ART. 265  
 266 - ART. 266  
 267 - ART. 267  
 268 - ART. 268  
 269 - ART. 269  
 270 - ART. 270  
 271 - ART. 271  
 272 - ART. 272  
 273 - ART. 273  
 274 - ART. 274  
 275 - ART. 275  
 276 - ART. 276  
 277 - ART. 277  
 278 - ART. 278  
 279 - ART. 279  
 280 - ART. 280  
 281 - ART. 281  
 282 - ART. 282  
 283 - ART. 283  
 284 - ART. 284  
 285 - ART. 285  
 286 - ART. 286  
 287 - ART. 287  
 288 - ART. 288  
 289 - ART. 289  
 290 - ART. 290  
 291 - ART. 291  
 292 - ART. 292  
 293 - ART. 293  
 294 - ART. 294  
 295 - ART. 295  
 296 - ART. 296  
 297 - ART. 297  
 298 - ART. 298  
 299 - ART. 299  
 300 - ART. 300  
 301 - ART. 301  
 302 - ART. 302  
 303 - ART. 303  
 304 - ART. 304  
 305 - ART. 305  
 306 - ART. 306  
 307 - ART. 307  
 308 - ART. 308  
 309 - ART. 309  
 310 - ART. 310  
 311 - ART. 311  
 312 - ART. 312  
 313 - ART. 313  
 314 - ART. 314  
 315 - ART. 315  
 316 - ART. 316  
 317 - ART. 317  
 318 - ART. 318  
 319 - ART. 319  
 320 - ART. 320  
 321 - ART. 321  
 322 - ART. 322  
 323 - ART. 323  
 324 - ART. 324  
 325 - ART. 325  
 326 - ART. 326  
 327 - ART. 327  
 328 - ART. 328  
 329 - ART. 329  
 330 - ART. 330  
 331 - ART. 331  
 332 - ART. 332  
 333 - ART. 333  
 334 - ART. 334  
 335 - ART. 335  
 336 - ART. 336  
 337 - ART. 337  
 338 - ART. 338  
 339 - ART. 339  
 340 - ART. 340  
 341 - ART. 341  
 342 - ART. 342  
 343 - ART. 343  
 344 - ART. 344  
 345 - ART. 345  
 346 - ART. 346  
 347 - ART. 347  
 348 - ART. 348  
 349 - ART. 349  
 350 - ART. 350  
 351 - ART. 351  
 352 - ART. 352  
 353 - ART. 353  
 354 - ART. 354  
 355 - ART. 355  
 356 - ART. 356  
 357 - ART. 357  
 358 - ART. 358  
 359 - ART. 359  
 360 - ART. 360  
 361 - ART. 361  
 362 - ART. 362  
 363 - ART. 363  
 364 - ART. 364  
 365 - ART. 365  
 366 - ART. 366  
 367 - ART. 367  
 368 - ART. 368  
 369 - ART. 369  
 370 - ART. 370  
 371 - ART. 371  
 372 - ART. 372  
 373 - ART. 373  
 374 - ART. 374  
 375 - ART. 375  
 376 - ART. 376  
 377 - ART. 377  
 378 - ART. 378  
 379 - ART. 379  
 380 - ART. 380  
 381 - ART. 381  
 382 - ART. 382  
 383 - ART. 383  
 384 - ART. 384  
 385 - ART. 385  
 386 - ART. 386  
 387 - ART. 387  
 388 - ART. 388  
 389 - ART. 389  
 390 - ART. 390  
 391 - ART. 391  
 392 - ART. 392  
 393 - ART. 393  
 394 - ART. 394  
 395 - ART. 395  
 396 - ART. 396  
 397 - ART. 397  
 398 - ART. 398  
 399 - ART. 399  
 400 - ART. 400  
 401 - ART. 401  
 402 - ART. 402  
 403 - ART. 403  
 404 - ART. 404  
 405 - ART. 405  
 406 - ART. 406  
 407 - ART. 407  
 408 - ART. 408  
 409 - ART. 409  
 410 - ART. 410  
 411 - ART. 411  
 412 - ART. 412  
 413 - ART. 413  
 414 - ART. 414  
 415 - ART. 415  
 416 - ART. 416  
 417 - ART. 417  
 418 - ART. 418  
 419 - ART. 419  
 420 - ART. 420  
 421 - ART. 421  
 422 - ART. 422  
 423 - ART. 423  
 424 - ART. 424  
 425 - ART. 425  
 426 - ART. 426  
 427 - ART. 427  
 428 - ART. 428  
 429 - ART. 429  
 430 - ART. 430  
 431 - ART. 431  
 432 - ART. 432  
 433 - ART. 433  
 434 - ART. 434  
 435 - ART. 435  
 436 - ART. 436  
 437 - ART. 437  
 438 - ART. 438  
 439 - ART. 439  
 440 - ART. 440  
 441 - ART. 441  
 442 - ART. 442  
 443 - ART. 443  
 444 - ART. 444  
 445 - ART. 445  
 446 - ART. 446  
 447 - ART. 447  
 448 - ART. 448  
 449 - ART. 449  
 450 - ART. 450  
 451 - ART. 451  
 452 - ART. 452  
 453 - ART. 453  
 454 - ART. 454  
 455 - ART. 455  
 456 - ART. 456  
 457 - ART. 457  
 458 - ART. 458  
 459 - ART. 459  
 460 - ART. 460  
 461 - ART. 461  
 462 - ART. 462  
 463 - ART. 463  
 464 - ART. 464  
 465 - ART. 465  
 466 - ART. 466  
 467 - ART. 467  
 468 - ART. 468  
 469 - ART. 469  
 470 - ART. 470  
 471 - ART. 471  
 472 - ART. 472  
 473 - ART. 473  
 474 - ART. 474  
 475 - ART. 475  
 476 - ART. 476  
 477 - ART. 477  
 478 - ART. 478  
 479 - ART. 479  
 480 - ART. 480  
 481 - ART. 481  
 482 - ART. 482  
 483 - ART. 483  
 484 - ART. 484  
 485 - ART. 485  
 486 - ART. 486  
 487 - ART. 487  
 488 - ART. 488  
 489 - ART. 489  
 490 - ART. 490  
 491 - ART. 491  
 492 - ART. 492  
 493 - ART. 493  
 494 - ART. 494  
 495 - ART. 495  
 496 - ART. 496  
 497 - ART. 497  
 498 - ART. 498  
 499 - ART. 499  
 500 - ART. 500  
 501 - ART. 501  
 502 - ART. 502  
 503 - ART. 503  
 504 - ART. 504  
 505 - ART. 505  
 506 - ART. 506  
 507 - ART. 507  
 508 - ART. 508  
 509 - ART. 509  
 510 - ART. 510  
 511 - ART. 511  
 512 - ART. 512  
 513 - ART. 513  
 514 - ART. 514  
 515 - ART. 515  
 516 - ART. 516  
 517 - ART. 517  
 518 - ART. 518  
 519 - ART. 519  
 520 - ART. 520  
 521 - ART. 521  
 522 - ART. 522  
 523 - ART. 523  
 524 - ART. 524  
 525 - ART. 525  
 526 - ART. 526  
 527 - ART. 527  
 528 - ART. 528  
 529 - ART. 529  
 530 - ART. 530  
 531 - ART. 531  
 532 - ART. 532  
 533 - ART. 533  
 534 - ART. 534  
 535 - ART. 535  
 536 - ART. 536  
 537 - ART. 537  
 538 - ART. 538  
 539 - ART. 539  
 540 - ART. 540  
 541 - ART. 541  
 542 - ART. 542  
 543 - ART. 543  
 544 - ART. 544  
 545 - ART. 545  
 546 - ART. 546  
 547 - ART. 547  
 548 - ART. 548  
 549 - ART. 549  
 550 - ART. 550  
 551 - ART. 551  
 552 - ART. 552  
 553 - ART. 553  
 554 - ART. 554  
 555 - ART. 555  
 556 - ART. 556  
 557 - ART. 557  
 558 - ART. 558  
 559 - ART. 559  
 560 - ART. 560  
 561 - ART. 561  
 562 - ART. 562  
 563 - ART. 563  
 564 - ART. 564  
 565 - ART. 565  
 566 - ART. 566  
 567 - ART. 567  
 568 - ART. 568  
 569 - ART. 569  
 570 - ART. 570  
 571 - ART. 571  
 572 - ART. 572  
 573 - ART. 573  
 574 - ART. 574  
 575 - ART. 575  
 576 - ART. 576  
 577 - ART. 577  
 578 - ART. 578  
 579 - ART. 579  
 580 - ART. 580  
 581 - ART. 581  
 582 - ART. 582  
 583 - ART. 583  
 584 - ART. 584  
 585 - ART. 585  
 586 - ART. 586  
 587 - ART. 587  
 588 - ART. 588  
 589 - ART. 589  
 590 - ART. 590  
 591 - ART. 591  
 592 - ART. 592  
 593 - ART. 593  
 594 - ART. 594  
 595 - ART. 595  
 596 - ART. 596  
 597 - ART. 597  
 598 - ART. 598  
 599 - ART. 599  
 600 - ART. 600  
 601 - ART. 601  
 602 - ART. 602  
 603 - ART. 603  
 604 - ART. 604  
 605 - ART. 605  
 606 - ART. 606  
 607 - ART. 607  
 608 - ART. 608  
 609 - ART. 609  
 610 - ART. 610  
 611 - ART. 611  
 612 - ART. 612  
 613 - ART. 613  
 614 - ART. 614  
 615 - ART. 615  
 616 - ART. 616  
 617 - ART. 617  
 618 - ART. 618  
 619 - ART. 619  
 620 - ART. 620  
 621 - ART. 621  
 622 - ART. 622  
 623 - ART. 623  
 624 - ART. 624  
 625 - ART. 625  
 626 - ART. 626  
 627 - ART. 627  
 628 - ART. 628  
 629 - ART. 629  
 630 - ART. 630  
 631 - ART. 631  
 632 - ART. 632  
 633 - ART. 633  
 634 - ART. 634  
 635 - ART. 635  
 636 - ART. 636  
 637 - ART. 637  
 638 - ART. 638  
 639 - ART. 639  
 640 - ART. 640  
 641 - ART. 641  
 642 - ART. 642  
 643 - ART. 643  
 644 - ART. 644  
 645 - ART. 645  
 646 - ART. 646  
 647 - ART. 647  
 648 - ART. 648  
 649 - ART. 649  
 650 - ART. 650  
 651 - ART. 651  
 652 - ART. 652  
 653 - ART. 653  
 654 - ART. 654  
 655 - ART. 655  
 656 - ART. 656  
 657 - ART. 657  
 658 - ART. 658  
 659 - ART. 659  
 660 - ART. 660  
 661 - ART. 661  
 662 - ART. 662  
 663 - ART. 663  
 664 - ART. 664  
 665 - ART. 665  
 666 - ART. 666  
 667 - ART. 667  
 668 - ART. 668  
 669 - ART. 669  
 670 - ART. 670  
 671 - ART. 671  
 672 - ART. 672  
 673 - ART. 673  
 674 - ART. 674  
 675 - ART. 675  
 676 - ART. 676  
 677 - ART. 677  
 678 - ART. 678  
 679 - ART. 679  
 680 - ART. 680  
 681 - ART. 681  
 682 - ART. 682  
 683 - ART. 683  
 684 - ART. 684  
 685 - ART. 685  
 686 - ART. 686  
 687 - ART. 687  
 688 - ART. 688  
 689 - ART. 689  
 690 - ART. 690  
 691 - ART. 691  
 692 - ART. 692  
 693 - ART. 693  
 694 - ART. 694  
 695 - ART. 695  
 696 - ART. 696  
 697 - ART. 697  
 698 - ART. 698  
 699 - ART. 699  
 700 - ART. 700  
 701 - ART. 701  
 702 - ART. 702  
 703 - ART. 703  
 704 - ART. 704  
 705 - ART. 705  
 706 - ART. 706  
 707 - ART. 707  
 708 - ART. 708  
 709 - ART. 709  
 710 - ART. 710  
 711 - ART. 711  
 712 - ART. 712  
 713 - ART. 713  
 714 - ART. 714  
 715 - ART. 715  
 716 - ART. 716  
 717 - ART. 717  
 718 - ART. 718  
 719 - ART. 719  
 720 - ART. 720  
 721 - ART. 721  
 722 - ART. 722  
 723 - ART. 723  
 724 - ART. 724  
 725 - ART. 725  
 726 - ART. 726  
 727 - ART. 727  
 728 - ART. 728  
 729 - ART. 729  
 730 - ART. 730  
 731 - ART. 731  
 732 - ART. 732  
 733 - ART. 733  
 734 - ART. 734  
 735 - ART. 735  
 736 - ART. 736  
 737 - ART. 737  
 738 - ART. 738  
 739 - ART. 739  
 740 - ART. 740  
 741 - ART. 741  
 742 - ART. 742  
 743 - ART. 743  
 744 - ART. 744  
 745 - ART. 745  
 746 - ART. 746  
 747 - ART. 747  
 748 - ART. 748  
 749 - ART. 749  
 750 - ART. 750  
 751 - ART. 751  
 752 - ART. 752  
 753 - ART. 753  
 754 - ART. 754  
 755 - ART. 755  
 756 - ART. 756  
 757 - ART. 757  
 758 - ART. 758  
 759 - ART. 759  
 760 - ART. 760  
 761 - ART. 761  
 762 - ART. 762  
 763 - ART. 763  
 764 - ART. 764  
 765 - ART. 765  
 766 - ART. 766  
 767 - ART. 767  
 768 - ART. 768  
 769 - ART. 769  
 770 - ART. 770  
 771 - ART. 771  
 772 - ART. 772  
 773 - ART. 773  
 774 - ART. 774  
 775 - ART. 775  
 776 - ART. 776  
 777 - ART. 777  
 778 - ART. 778  
 779 - ART. 779  
 780 - ART. 780  
 781 - ART. 781  
 782 - ART. 782  
 783 - ART. 783  
 784 - ART. 784  
 785 - ART. 785  
 786 - ART. 786  
 787 - ART. 787  
 788 - ART. 788  
 789 - ART. 789  
 790 - ART. 790  
 791 - ART. 791  
 792 - ART. 792  
 793 - ART. 793  
 794 - ART. 794  
 795 - ART. 795  
 796 - ART. 796  
 797 - ART. 797  
 798 - ART. 798  
 799 - ART. 799  
 800 - ART. 800  
 801 - ART. 801  
 802 - ART. 802  
 803 - ART. 803  
 804 - ART. 804  
 805 - ART. 805  
 806 - ART. 806  
 807 - ART. 807  
 808 - ART. 808  
 809 - ART. 809  
 810 - ART. 810  
 811 - ART. 811  
 812 - ART. 812  
 813 - ART. 813  
 814 - ART. 814  
 815 - ART. 815  
 816 - ART. 816  
 817 - ART. 817  
 818 - ART. 818  
 819 - ART. 819  
 820 - ART. 820  
 821 - ART. 821  
 822 - ART. 822  
 823 - ART. 823  
 824 - ART. 824  
 825 - ART. 825  
 826 - ART. 826  
 827 - ART. 827  
 828 - ART. 828  
 829 - ART. 829  
 830 - ART. 830  
 831 - ART. 831  
 832 - ART. 832  
 833 - ART. 833  
 834 - ART. 834  
 835 - ART. 835  
 836 - ART. 836  
 837 - ART. 837  
 838 - ART. 838  
 839 - ART. 839  
 840 - ART. 840  
 841 - ART. 841  
 842 - ART. 842  
 843 - ART. 843  
 844 - ART. 844  
 845 - ART. 845  
 846 - ART. 846  
 847 - ART. 847  
 848 - ART. 848  
 849 - ART. 849  
 850 - ART. 850  
 851 - ART. 851  
 852 - ART. 852  
 853 - ART. 853  
 854 - ART. 854  
 855 - ART. 855  
 856 - ART. 856  
 857 - ART. 857  
 858 - ART. 858  
 859 - ART. 859  
 860 - ART. 860  
 861 - ART. 861  
 862 - ART. 862  
 863 - ART. 863  
 864 - ART. 864  
 865 - ART. 865  
 866 - ART. 866  
 867 - ART. 867  
 868 - ART. 868  
 869 - ART. 869  
 870 - ART. 870  
 871 - ART. 871  
 872 - ART. 872  
 873 - ART. 873  
 874 - ART. 874  
 875 - ART. 875  
 876 - ART. 876  
 877 - ART. 877  
 878 - ART. 878  
 879 - ART. 879  
 880 - ART. 880  
 881 - ART. 881  
 882 - ART. 882  
 883 - ART. 883  
 884 -

UNITÉ D'ÉVALUATION ET PROPRIÉTAIRE

\*61 VALEUR

\*62 RÉPARTITION FISCALE

ROLE D'ÉVALUATION (2.6.4)  
 Gouvernement du Québec  
 Ministère des  
 Affaires municipales

\*00 CARACTÉRISTIQUES DE L'UNITÉ D'ÉVALUATION  
 \*72 ADRESSE DE L'UNITÉ D'ÉVALUATION  
 \*73 DIMENSIONS DU RÔLE ANTÉRIEUR  
 \*75 NOM ET ADRESSE POSTALE DU PROPRIÉTAIRE

1 - DÉPÔT DU RÔLE  
 2 - TENUE À JOUR  
 3 - BUREAU DE REV  
 4 - COUR

1 - IMPOSABLE  
 2 - NON IMPOSABLE  
 3 - EXEMPTÉ PARTIEL  
 4 - EXEMPTÉ ENTIER  
 5 - PRÉFÉRENCIALE  
 6 - TER. VIG. DES TAX.  
 7 - TER. VIG. N. DES TAX.  
 8 - TER. VIG. U. DES TAX.  
 9 - TER. VIG. DES N. TAX.

MATRI-  
 CULE  
 65260  
 J 1N 1 P E 2T 1C 5 A D1880 U 1000  
 0612 RICHMOND  
 12089840  
 DESMARAIS HELENE  
 A I  
 A  
 612 RICHMOND  
 MONTREAL, QC  
 H3K 2G7  
 F 18 P 95 S 1,718  
 T S D 91/08/24

CODES	DATE D'ENTRÉE EN VIGUEUR	LOI	ARTICLE	AL. PAR.	MONTANT	PA	IMP.	RE
1	92/01/01				25,800	T		
VALEUR					88,700	B		
T					114,500	I	1	R
B								
I								

18 P819

MATRI-  
 CULE  
 65260  
 J 1N 1 P E 2T 1C 6 A D1880 U 1000  
 0608 RICHMOND  
 12089860  
 ST-PIERRE SYLVAIN  
 LEMAY CHRISTIAN  
 A 1  
 A 2  
 608 RICHMOND  
 MONTREAL, QC  
 H3K 2G7  
 F P S 1,718  
 T S D 91/08/24

CODES	DATE D'ENTRÉE EN VIGUEUR	LOI	ARTICLE	AL. PAR.	MONTANT	PA	IMP.	RE
1	92/01/01				25,800	T		
VALEUR					72,300	B		
T					98,100	I	1	R
B								
I								

18 P819  
 18 P818

MATRI-  
 CULE  
 65260  
 J 1N P E T 1C A D U 9190  
 LOT RICHMOND  
 12089880  
 VILLE DE MONTREAL-APPROVISIONNEMENT ET I  
 A 1  
 A  
 507 PLACE D'ARMES #1000  
 MONTREAL, QC  
 H2Y 2W8  
 F 18 P 95 S 1,718  
 T S D 91/08/24

CODES	DATE D'ENTRÉE EN VIGUEUR	LOI	ARTICLE	AL. PAR.	MONTANT	PA	IMP.	RE
1	92/01/01				25,800	T		
VALEUR					0	B		
T		F-2.1	204	3	25,800	I	2	
B					0			
I					25,800			

18 P818  
 E-06

MATRI-  
 CULE  
 65260  
 J 1N P E T 1C A D U 9190  
 LOT RICHMOND  
 12089920  
 VILLE DE MONTREAL-APPROVISIONNEMENT ET I  
 A 1  
 A  
 507 PLACE D'ARMES #300  
 MONTREAL, QC  
 H2Y 2W8  
 F 6 P 95 S 728  
 T S D 91/08/24

CODES	DATE D'ENTRÉE EN VIGUEUR	LOI	ARTICLE	AL. PAR.	MONTANT	PA	IMP.	RE
1	92/01/01				5,800	T		
VALEUR					0	B		
T		F-2.1	204	3	5,800	I	2	
B					0			
I					5,800			

18 P818  
 E-05



UNITÉ D'ÉVALUATION ET PROPRIÉTAIRE

\*61 VALEUR

\*62 RÉPARTITION FISCALE

ROLE D'ÉVALUATION (2.6.4)

Gouvernement du Québec  
Ministère des  
Affaires municipales

*00 CARACTÉRISTIQUES DE L'UNITÉ D'ÉVALUATION				*72 ADRESSE DE L'UNITÉ D'ÉVALUATION				*73 QUANTÉS DU RÔLE ANTERIEUR				*75 NOM ET ADRESSE POSTALE DU PROPRIÉTAIRE				*77 TERRAIN, FRONT, PROFONDEUR - SUPERFICIE - V. UNITÉ DE VOLS - U. UTILISATION ÉPISODIQUE OU PROBABLE - D. ZONAGE CONCRÈTE - Z. SUPERFICIE ZONÉE			
J. MISE À JOUR - N. LOGEMENTS - P. AUTRES LOCAUX - E. ÉTATS - T. TYPE - C. CLASSE - U. UTILISATION				*73 QUANTÉS DU RÔLE ANTERIEUR				*75 NOM ET ADRESSE POSTALE DU PROPRIÉTAIRE				*77 TERRAIN, FRONT, PROFONDEUR - SUPERFICIE - V. UNITÉ DE VOLS - U. UTILISATION ÉPISODIQUE OU PROBABLE - D. ZONAGE CONCRÈTE - Z. SUPERFICIE ZONÉE							
MATRI- CULE	65260	J IN 1 P E 2 T 3c 6 A	D1875 U1000	TYPE POSSE. OCCUP.	CAT. IMP. SOCIALE	DATE D'INSCRIPTION AU RÔLE	CODE	DATE D'ENTRÉE EN VIGUEUR	COI	ARTICLE	AL-PAR	MONTANT	PI	IMP.					
		681-683 SHEARER		T	1 S I	D 91/08/24	1	92/01/01				66,800	T						
		12089940					VALEUR												
		VARIN-CARON VIVIANE					T	66,800											
		681 SHEARER					B	32,400											
		MONTREAL, QC					i	99,200											
		H3K 2J3					UNITÉ D'ÉVALUATION QUI PEUT ÊTRE ASSUJETTIE À LA SURTAXE SUR LES TERRAINS VAGUES				PARTIE D'IMMEUBLE - T. TERRAIN & BÂTIMENT - IMMEUBLE								
		F 35 P 90					S	4,453	V	805	U	D	Z						
MATRI- CULE	65260	J IN 2 P E 2 T 1c 6 A	D1875 U1000	TYPE POSSE. OCCUP.	CAT. IMP. SOCIALE	DATE D'INSCRIPTION AU RÔLE	CODE	DATE D'ENTRÉE EN VIGUEUR	COI	ARTICLE	AL-PAR	MONTANT	PI	IMP.					
		695-689 SHEARER		T	1 S I	D 91/08/24	1	92/01/01				33,100	T						
		12089960					VALEUR												
		GUERIN PIERRE					T	33,100											
		689 SHEARER					B	29,900											
		MONTREAL, QC					i	63,000											
		H3K 2J3					UNITÉ D'ÉVALUATION QUI PEUT ÊTRE ASSUJETTIE À LA SURTAXE SUR LES TERRAINS VAGUES				PARTIE D'IMMEUBLE - T. TERRAIN & BÂTIMENT - IMMEUBLE								
		F P					S	2,210	V	805	U	D	Z						
MATRI- CULE	65260	J IN 1 P E 2 T 1c 5 A	D1875 U1000	TYPE POSSE. OCCUP.	CAT. IMP. SOCIALE	DATE D'INSCRIPTION AU RÔLE	CODE	DATE D'ENTRÉE EN VIGUEUR	COI	ARTICLE	AL-PAR	MONTANT	PI	IMP.					
		693 SHEARER		T	1 S I	D 91/08/24	1	92/01/01				12,200	T						
		12089980					VALEUR												
		AGNAN MAURICE					T	12,200											
		693 SHEARER					B	39,100											
		MONTREAL					i	51,300											
		H3K 2J3					UNITÉ D'ÉVALUATION QUI PEUT ÊTRE ASSUJETTIE À LA SURTAXE SUR LES TERRAINS VAGUES				PARTIE D'IMMEUBLE - T. TERRAIN & BÂTIMENT - IMMEUBLE								
		F 18 P 85					S	1,530	V	2	U	D	Z						
MATRI- CULE	65260	J IN 4 P E T C 5 A	D1875 U1000	TYPE POSSE. OCCUP.	CAT. IMP. SOCIALE	DATE D'INSCRIPTION AU RÔLE	CODE	DATE D'ENTRÉE EN VIGUEUR	COI	ARTICLE	AL-PAR	MONTANT	PI	IMP.					
		697-701 SHEARER		T	1 S I	D 91/08/24	1	92/01/01				27,200	T						
		12090100					VALEUR												
		GALARNEAU JACQUES					T	27,200											
		403 ASH					B	61,500											
		MONTREAL, QC					i	88,700											
		H3K 2R2					UNITÉ D'ÉVALUATION QUI PEUT ÊTRE ASSUJETTIE À LA SURTAXE SUR LES TERRAINS VAGUES				PARTIE D'IMMEUBLE - T. TERRAIN & BÂTIMENT - IMMEUBLE								
		F 40 P 85					S	3,400	V	2	U	D	Z						

18 P841

18 P840  
18 P841

18 P840

18 P839





UNITÉ D'ÉVALUATION ET PROPRIÉTAIRE

'61 VALEUR

'62 RÉPARTITION FISCALE

RÔLE D'ÉVALUATION (2.6.4)  
 Gouvernement du Québec  
 Ministère des  
 Affaires municipales

'00 CARACTÉRISTIQUES DE L'UNITÉ D'ÉVALUATION: J ANS À JOUR - N LOGEMENTS - P AUTRES LOCAUX - E ÉTAGES - T TYPE - C CLASSE - U UTILISATION  
 '72 ADRESSE DE L'UNITÉ D'ÉVALUATION '73 DONNÉES DU RÔLE ANTERIEUR '75 NOM ET ADRESSE POSTALE DU PROPRIÉTAIRE - A N° CO PROPRIÉTAIRE  
 '78 TERRAIN FRONT - PROFONDEUR - SUPERFICIE - V UNITÉ DE VOLUME - U UTILISATION OPTIMALE DU PROPRIÉTAIRE - D VIVAGE AGRICOLE - Z SUPERFICIE ZONÉE

1 - DÉBUT DU RÔLE TENU À JOUR  
 2 - BUREAU DE REV.  
 3 - SOURCE LEGISLATIVE  
 4 - LOI  
 5 - ARTICLE  
 6 - AL. PAR

1. responsable 3. exempté au point 5. producteur 7. lot au n. de vote 9. lot au n. de vote  
 2. non responsable 4. exempté au point 6. lot au n. de vote 8. lot au n. de vote

MATRI- 65260  
 CULE  
 '00 J IN P E T C A D U 2600  
 '72 1261-1383 SHEARER  
 '73 12091000  
 BOUCHER SYLVAIN A 1  
 A  
 1720 DU CANAL  
 MONTREAL, QC  
 H3K 3E6  
 TYPE POSS. OCCUP. CAT. IMP. SCOLAIRE DATE D'INSCRIPTION AU RÔLE  
 T 1 S N D 91/08/24

CODES  
 CODE DATE D'ENTREE EN VIGUEUR  
 1 92/01/01  
 VALEUR  
 T 2,785,000  
 B 15,215,000  
 I 18,000,000

SOURCE LEGISLATIVE  
 LOI ARTICLE AL. PAR  
 MONTANT PA MAP  
 2,785,000 T  
 15,215,000 B  
 18,000,000 I 1 C

18 991  
 18 992  
 18 992A  
 18 993  
 18 994  
 18 995  
 18 996  
 18 997

F P H3K 3E6  
 S 232,087  
 UNITÉ D'ÉVALUATION QUI PEUT ÊTRE ASSUJETTIE À LA SURTAXE SUR LES TERRAINS VAGUES  
 V 803 U D Z

MATRI- 65260  
 CULE  
 '00 J IN P E T C A D U 2000  
 '72 1340 SHEARER  
 '73 12091050  
 PRODUCTION HCMA INC A 1  
 A  
 1720 DU CANAL  
 MONTREAL, QC  
 PARC D'ENTREPRISES DU CANAL INC  
 H3K 3E6  
 TYPE POSS. OCCUP. CAT. IMP. SCOLAIRE DATE D'INSCRIPTION AU RÔLE  
 T 1 S N D 91/08/24

CODE DATE D'ENTREE EN VIGUEUR  
 1 92/01/01  
 VALEUR  
 T 280,100  
 B 433,400  
 I 713,500

MONTANT PA MAP  
 280,100 T  
 433,400 B  
 713,500 I 1 C

18 1050  
 18 1049  
 18 1048  
 18 1047  
 18 P1036A  
 18 1023  
 18 1024  
 18 P1025

F P H3K 3B9  
 S 35,016  
 UNITÉ D'ÉVALUATION QUI PEUT ÊTRE ASSUJETTIE À LA SURTAXE SUR LES TERRAINS VAGUES  
 V 1 U D Z

F 53 P 48 S 2,556

MATRI- 65260  
 CULE  
 '00 J IN P E T C A D U 9110  
 '72 LOT SHEARER  
 '73 12091310  
 POPLAWCHUK PETER A 1  
 A  
 \* STATION D #B65  
 MONTREAL, QC  
 H3K 3B9  
 TYPE POSS. OCCUP. CAT. IMP. SCOLAIRE DATE D'INSCRIPTION AU RÔLE  
 T 1 S I D 91/08/24

CODE DATE D'ENTREE EN VIGUEUR  
 1 92/01/01  
 VALEUR  
 T 41,000  
 B 0  
 I 41,000

MONTANT PA MAP  
 41,000 T  
 0 B  
 41,000 I 6 V

18 P1022  
 18 P1021

F 53 P 96 S 5,130

UNITÉ D'ÉVALUATION QUI PEUT ÊTRE ASSUJETTIE À LA SURTAXE SUR LES TERRAINS VAGUES  
 V 2 U D Z

UNITE D'ÉVALUATION ET PROPRIÉTAIRE

\*61 VALEUR

\*62 RÉPARTITION FISCALE

\*66 CARACTÉRISTIQUES DE LA UNITÉ D'ÉVALUATION: J MISE À JOUR - N NÉGOCIÉS - P AUTRES LOCALS - E COUVERTS - T TYPE - C CLASSE - U UTILISATION  
 \*77 ADRESSE DE LA UNITÉ D'ÉVALUATION \*73 DONNÉES DU RÔLE ANTÉRIEUR \*75 NOM ET ADRESSE POSTALE DU PROPRIÉTAIRE - A NO CONJUGAUX  
 \*79 TERRAIN: FRONT - PROFONDEUR - SUPERFICIE - VOLUME DE VOLS - U UTILISATION OPTIMALE OU PROBABLE - U ZONAGE AGRICOLE - Z SUPERFICIE ZONÉE

1 - DÉPÔT DU RÔLE  
 2 - TENUE À JOUR  
 3 - BUREAU DE REV.  
 4 - COUR

1. impôts 2. non impôts 3. exempté 4. exempté part 5. préfabriqué 6. ter. vig. des. 7. ter. vig. des. 8. ter. vig. des. 9. ter. vig. des. 10. ter. vig. des. 11. ter. vig. des. 12. ter. vig. des. 13. ter. vig. des. 14. ter. vig. des. 15. ter. vig. des. 16. ter. vig. des. 17. ter. vig. des. 18. ter. vig. des. 19. ter. vig. des. 20. ter. vig. des. 21. ter. vig. des. 22. ter. vig. des. 23. ter. vig. des. 24. ter. vig. des. 25. ter. vig. des. 26. ter. vig. des. 27. ter. vig. des. 28. ter. vig. des. 29. ter. vig. des. 30. ter. vig. des. 31. ter. vig. des. 32. ter. vig. des. 33. ter. vig. des. 34. ter. vig. des. 35. ter. vig. des. 36. ter. vig. des. 37. ter. vig. des. 38. ter. vig. des. 39. ter. vig. des. 40. ter. vig. des. 41. ter. vig. des. 42. ter. vig. des. 43. ter. vig. des. 44. ter. vig. des. 45. ter. vig. des. 46. ter. vig. des. 47. ter. vig. des. 48. ter. vig. des. 49. ter. vig. des. 50. ter. vig. des. 51. ter. vig. des. 52. ter. vig. des. 53. ter. vig. des. 54. ter. vig. des. 55. ter. vig. des. 56. ter. vig. des. 57. ter. vig. des. 58. ter. vig. des. 59. ter. vig. des. 60. ter. vig. des. 61. ter. vig. des. 62. ter. vig. des. 63. ter. vig. des. 64. ter. vig. des. 65. ter. vig. des. 66. ter. vig. des. 67. ter. vig. des. 68. ter. vig. des. 69. ter. vig. des. 70. ter. vig. des. 71. ter. vig. des. 72. ter. vig. des. 73. ter. vig. des. 74. ter. vig. des. 75. ter. vig. des. 76. ter. vig. des. 77. ter. vig. des. 78. ter. vig. des. 79. ter. vig. des. 80. ter. vig. des. 81. ter. vig. des. 82. ter. vig. des. 83. ter. vig. des. 84. ter. vig. des. 85. ter. vig. des. 86. ter. vig. des. 87. ter. vig. des. 88. ter. vig. des. 89. ter. vig. des. 90. ter. vig. des. 91. ter. vig. des. 92. ter. vig. des. 93. ter. vig. des. 94. ter. vig. des. 95. ter. vig. des. 96. ter. vig. des. 97. ter. vig. des. 98. ter. vig. des. 99. ter. vig. des. 100. ter. vig. des.

MATR. CULE	65260	J 1 N 1 P E 2 T 2 C 5 A	D1930 U1000
DD	1272 SHEARER		
72	12091400		
71	VENDETTE MARIO	A 1	
N	LAVOIE GINETTE	A 2	
N	1272 SHEARER		
R	MONTREAL, QC		
M			
C			
P			
F	107 P 43	H3K 2K2	S 4,526

CODE	DATE D'ENTRÉE EN VIGUEUR	LOI	ARTICLE	AL PAR	MONTANT	DI	IMP
1	92/01/01				36,200	T	
					47,200	B	
					83,400	I	1 R
VALEUR							
T	36,200						
B	47,200						
I	83,400						

MATR. CULE	65260	J 1 N 24 P E T C 4 A	D1986 U4200
DD	1900 SULLIVAN		
72	12091600		
71	REVPRO INC	A 1	
N			
N	3400 ST-ANTOINE O	A	
R	MONTREAL, QC		
M			
C			
P			
F	P	H4C 1A8	S 5,910

CODE	DATE D'ENTRÉE EN VIGUEUR	LOI	ARTICLE	AL PAR	MONTANT	DI	IMP
1	92/01/01				88,600	T	
					49,900	B	
					138,500	I	1 C
VALEUR							
T	88,600						
B	49,900						
I	138,500						

MATR. CULE	65260	J 1 N 3 P E 2 T 3 C 5 A	D1885 U1000
DD	1138-1142 SHEARER		
72	12091900		
71	LEDUC-LEVEILLE SOLANGE	A 1	
N			
N	1140 SHEARER	A	
R	MONTREAL, QC		
M			
C			
P			
F	31 P 85	H3K 2J6	S 2,642

CODE	DATE D'ENTRÉE EN VIGUEUR	LOI	ARTICLE	AL PAR	MONTANT	DI	IMP
1	92/01/01				21,100	T	
					82,600	B	
					103,700	I	1 R
VALEUR							
T	21,100						
B	82,600						
I	103,700						

MATR. CULE	65260	J 1 N 4 P E 3 T 1 C 6 A	D1875 U1000
DD	1132-1136A SHEARER		
72	12092000		
71	TOKAR STANLEY	25.00 A 1	
N	GREGORICHUK-TOKAR OLGA	75.00 A 2	
N	1134 SHEARER		
R	MONTREAL, QC		
M			
C			
P			
F	32 P 85	H3K 2J6	S 2,728

CODE	DATE D'ENTRÉE EN VIGUEUR	LOI	ARTICLE	AL PAR	MONTANT	DI	IMP
1	92/01/01				21,800	T	
					61,200	B	
					83,000	I	1 R
VALEUR							
T	21,800						
B	61,200						
I	83,000						

UNITÉ D'ÉVALUATION ET PROPRIÉTAIRE

\*61 VALEUR

\*62 RÉPARTITION FISCALE

RÔLE D'ÉVALUATION (2.6.4)  
 Gouvernement du Québec  
 Ministère des Affaires municipales

65260  
 J 1 N 1 P E 2 T 1 C 6 A D1922 U1000  
 1126 SHEARER  
 12092050  
 GIROUX PAULINE  
 A 1  
 A  
 1126 SHEARER  
 MONTREAL, QC  
 H3K 2J6  
 F 20 P 85 S 1,680

*61 VALEUR		*62 RÉPARTITION FISCALE							
CODES	DATE D'ENTRÉE EN VIGUEUR	LOI	ARTICLE	AL-PAP	MONTANT	T	B	I	IMP
1	92/01/01				13,400	T			
					36,100	B			
					49,500	I		1	R
VALEUR									
T	13,400								
B	36,100								
I	49,500								

18 P922

65260  
 J 1 N 1 P E 2 T 3 C 6 A D1870 U1000  
 1120-1122 SHEARER  
 12092150  
 GESTION MONIQUE TREMBLAY INC  
 70.00 A 1  
 LEMAY CHARLES  
 30.00 A 2  
 440 BD RENE-LEVESQUE O #206  
 MONTREAL, QC  
 H2Z 1V7  
 F 25 P 85 S 2,007

*61 VALEUR		*62 RÉPARTITION FISCALE							
CODES	DATE D'ENTRÉE EN VIGUEUR	LOI	ARTICLE	AL-PAP	MONTANT	T	B	I	IMP
1	92/01/01				16,100	T			
					38,300	B			
					54,400	I		1	R
VALEUR									
T	16,100								
B	38,300								
I	54,400								

18 P922

65260  
 J 1 N 2 P E 2 T 3 C 6 A D1885 U1000  
 708-710 SHEARER  
 12092200  
 CHAPDELAIN PIERRE  
 A 1  
 A  
 708 SHEARER  
 MONTREAL, QC  
 H3K 2J4  
 F P S 2,533

*61 VALEUR		*62 RÉPARTITION FISCALE							
CODES	DATE D'ENTRÉE EN VIGUEUR	LOI	ARTICLE	AL-PAP	MONTANT	T	B	I	IMP
1	92/01/01				20,300	T			
					48,600	B			
					68,900	I		1	R
VALEUR									
T	20,300								
B	48,600								
I	68,900								

18 858 3  
 18 857 3

65260  
 J 1 N 6 P E T C 5 A D1895 U1000  
 694-706 SHEARER  
 12092300  
 JODOIN GASTON  
 A 1  
 A  
 380 CH RIVE BOISEE #1005  
 PIERREFONDS, QC  
 H8Z 3K4  
 F 50 P 100 S 5,000

*61 VALEUR		*62 RÉPARTITION FISCALE							
CODES	DATE D'ENTRÉE EN VIGUEUR	LOI	ARTICLE	AL-PAP	MONTANT	T	B	I	IMP
1	92/01/01				40,000	T			
					200,000	B			
					240,000	I		1	R
VALEUR									
T	40,000								
B	200,000								
I	240,000								

18 855

UNITÉ D'ÉVALUATION ET PROPRIÉTAIRE

61 VALEUR

62 RÉPARTITION FISCALE

RÔLE D'ÉVALUATION (2.6.4)

Gouvernement du Québec  
Ministère des  
Affaires municipales

00 CARACTÉRISTIQUES DE L'UNITÉ D'ÉVALUATION J MISE À JOUR - N LOGEMENTS - P AUTRES LOGEABLES - E ÉTAGES - T TYPE - C CLASSE - U UTILISATION  
72 ADRESSE DE L'UNITÉ D'ÉVALUATION 73 ANNÉES DU RÔLE ANTERIEUR 75 NOM ET ADRESSE INSTANTANÉE DU PROPRIÉTAIRE - A (NO COPROPRIÉTAIRE)  
79 TERRAIN FRONT - PROFONDEUR - SUPERFICIE - V UNITÉ DE VOIS - U UTILISATION OPTIMALE DU PRONABLE - D ZONAGE AGRICOLE - 2 SUPERFICIE ZONÉE

1 - DÉPÔT DU RÔLE  
2 - TENUE À JOUR  
3 - BUREAU DE REV.  
4 - COEUR

1 impôt 2 non-imposable 3 exempté 4 exonéré 5 préexistant 6 ter. vag. des ter. 7 ter. vag. n. des ter. 8 ter. vag. n. des n. ter.  
SOURCES LEGISLATIVES  
LOI ARTICLE AL-PAR MONTANT PA IMP. INT.

MATRI-  
CULE 65260  
J I N P E T C A D U9110  
LOT ARR SHEARER  
12092350  
CONNELLY ROSE-ANN  
A I  
A  
\* \* \*  
\* \*, \* \*  
TYPE POSS. OCCUP CAT. IMP. SÉRIALISÉ DATE D'INSCRIPTION AU RÔLE  
T 1 S I D 91/08/24

CODE 1 DATE D'ENTRÉE EN VIGUEUR 92/01/01  
VALEUR  
T 1,000  
B 0  
I 1,000

1,000 T  
0 B  
1,000 I 6 V

10 3113

MATRI-  
CULE 65260  
J I N P E T C A D U9110  
LOT SHEARER  
12092400  
JODOIN GASTON  
A I  
A  
H8Z 3K4  
TYPE POSS. OCCUP CAT. IMP. SÉRIALISÉ DATE D'INSCRIPTION AU RÔLE  
T 1 S I D 91/08/24

CODE 1 DATE D'ENTRÉE EN VIGUEUR 92/01/01  
VALEUR  
T 32,000  
B 0  
I 32,000

32,000 T  
0 B  
32,000 I 6 V

18 854

MATRI-  
CULE 65260  
J I N P E T C A D U2000  
1385-1545 ST-PATRICK  
12093200  
BEAULIEU LOUISE  
A I  
A  
1720 RUE DU CANAL  
MONTREAL, QC  
PARC D'ENTREPRISES DU CANAL INC  
H3K 3E6  
TYPE POSS. OCCUP CAT. IMP. SÉRIALISÉ DATE D'INSCRIPTION AU RÔLE  
T 1 S I D 91/08/24

CODE 1 DATE D'ENTRÉE EN VIGUEUR 92/01/01  
VALEUR  
T 1,284,400  
B 2,435,800  
I 3,720,200

1,284,400 T  
2,435,800 B  
3,720,200 I 1 C

18 590  
18 589  
18 588  
18 587  
18 586  
18 585  
10 584  
18 583  
18 582  
etc

MATRI-  
CULE 65260  
J I N P E T C A D U9110  
LOT DU CANAL  
12093250  
BEAULIEU LOUISE  
A I  
A  
50 CREMAZIE O #1025  
MONTREAL, QC  
LOUISE BEAULIEU  
H2P 1B4  
TYPE POSS. OCCUP CAT. IMP. SÉRIALISÉ DATE D'INSCRIPTION AU RÔLE  
T 5 S I D 91/08/24

CODE 1 DATE D'ENTRÉE EN VIGUEUR 92/01/01  
VALEUR  
T 84,100  
B 0  
I 84,100

84,100 T  
0 B  
84,100 I 7 V

18 P1804

UNITÉ D'ÉVALUATION ET PROPRIÉTAIRE

'61 VALEUR

'62 RÉPARTITION FISCALE

RÔLE D'ÉVALUATION (2.0.4)  
 Gouvernement du Québec  
 Ministère des  
 Affaires municipales

'00 CARACTÉRISTIQUES DE L'UNITÉ D'ÉVALUATION: J VILLE A RÔLE - R LOGEMENTS - P AUTRES LOCAUX - E ÉGAGES - T TYPE - G CÉANET - U DÉLIMITATION  
 '72 DASSISE DE L'UNITÉ D'ÉVALUATION: '73 DONNÉES DU ACÉL ANTERIEUR '75 NOM ET ADRESSE PRÉSENT DU PROPRIÉTAIRE - A NO COORDONNÉES LAURE  
 '78 TERRAIN FRONT - P PROFONDEUR - S SUPERFICIEL - V LIMITE DE VOIS - U DÉLIMITATION DÉTAILLÉE DU PROPRIÉTAIRE - D ZONAGE AGRICOLE - Z SUPERFICIEL CONNÉ

MATRI-  
 CULE 65260  
 J I N P E T C A D U9110  
 LOT ST-PATRICK  
 12093275  
 143334 CANADA INC  
 1720 RUE DU CANAL  
 MONTREAL, QC  
 PARC D'ENTREPRISES DU CANAL INC.  
 H3K 3E6  
 TYPE POS-  
 OCCUP T 5 S N D 91/08/24  
 CAT INF  
 OCCASION A  
 DATE D'INSCRIPTION AU RÔLE  
 M  
 F P S 13,759

CODES	V	DATE D'ENTRÉE EN VIGUEUR	SOURCE LEGISLATIVE			MONTANT	PS	IMP
			ID	ARTICLE	AL PAR.			
1		92/01/01				110,100	T	
		VALEUR				0	B	
T		110,100				110,100	I	7 V
B		0						
		110,100						

18 NCAD  
 18 NCAD

MATRI-  
 CULE 65260  
 J I N P E T C A D U9130  
 ST-PATRICK  
 12093310  
 173160 CANADA LTD  
 600 DE MAISONNEUVE O #3210  
 MONTREAL, QC  
 H3A 3J2  
 TYPE POS-  
 OCCUP T 1 S N D 91/08/24  
 CAT INF  
 OCCASION A  
 DATE D'INSCRIPTION AU RÔLE  
 M  
 F P S 34,119

CODES	V	DATE D'ENTRÉE EN VIGUEUR	SOURCE LEGISLATIVE			MONTANT	PS	IMP
			ID	ARTICLE	AL PAR.			
1		92/01/01				307,100	T	
		VALEUR				0	B	
T		307,100				307,100	I	6 V
B		0						
		307,100						

18 1972

MATRI-  
 CULE 65260  
 J I N P E T C A D I930 U2000  
 1720 DU CANAL  
 12093315  
 PRODUCTIONS HCMA INC  
 1720 DU CANAL  
 MONTREAL, QC  
 PARC D'ENTREPRISES DU CANAL INC  
 H3K 3E6  
 TYPE POS-  
 OCCUP T 1 S N D 91/08/24  
 CAT INF  
 OCCASION A  
 DATE D'INSCRIPTION AU RÔLE  
 M  
 F P S 50,654

CODES	V	DATE D'ENTRÉE EN VIGUEUR	SOURCE LEGISLATIVE			MONTANT	PS	IMP
			ID	ARTICLE	AL PAR.			
1		92/01/01				455,900	T	
		VALEUR				1,317,900	B	
T		455,900				1,773,800	I	1 C
B		1,317,900						
		1,773,800						

18 1973

MATRI-  
 CULE 65260  
 J I N P E T C A D U9190  
 ST-PATRICK  
 12093400  
 VILLE DE MONTREAL-APPROVISIONNEMENT ET I  
 507 PLACE D'ARMES #300  
 MONTREAL, QC  
 H2Y 2W8  
 TYPE POS-  
 OCCUP Y 1 S D 91/08/24  
 CAT INF  
 OCCASION A  
 DATE D'INSCRIPTION AU RÔLE  
 M  
 F P S 12,000

CODES	V	DATE D'ENTRÉE EN VIGUEUR	SOURCE LEGISLATIVE			MONTANT	PS	IMP
			ID	ARTICLE	AL PAR.			
1		92/01/01				108,000	T	
		VALEUR	F-2.1	204	3	0	B	
T		108,000				108,000	I	2
B		0						
		108,000						

18 1913

E-06



UNITÉ D'ÉVALUATION ET PROPRIÉTAIRE

\*61 VALEUR

\*62 RÉPARTITION FISCALE

RÔLE D'ÉVALUATION (2.6.4)

Gouvernement du Québec  
Ministère des  
Affaires municipales

*60 CARACTÉRISTIQUES DE L'UNITÉ D'ÉVALUATION				*67 ADRESSE DE L'UNITÉ D'ÉVALUATION				*73 DONNÉES DU RÔLE ANTERIEUR				*75 NOM ET ADRESSE POSTALE DU PROPRIÉTAIRE				*79 NOMBRE, PRODUIT - SUPERFICIE - VOLUME DE VUIS - UTILISATION OPTIMALE OU PROBABLE - ZONAGE AGRICOLE - Z SUPERFICIE TOTALE			
J - MISE À JOUR - N - LOGEMENTS - P - AUTRES LOGEJES - E - ETAGES - T - TYPE - C - CLASSE - U - UTILISATION				A - NO COMPROPRIÉTAIRE				A - NO COMPROPRIÉTAIRE				A - NO COMPROPRIÉTAIRE				A - NO COMPROPRIÉTAIRE			
M - MATRI-CULE				D - DATE D'ENTRÉE EN VIGUEUR				VALEUR				PARTIE				PARTIE			
65260				J 1 N 1 P E T C A D U1000				1790 DU CANAL #A101				12093402				173160 CANADA LTD			
A 1				92/01/01				9,800				T				18 1971 1			
A				VALEUR				14,900				B				18 1971 2			
A				9,800				24,700				I 1 R				18 1971 101			
600 BD DE MAISONNEUVE O #3210				MONTREAL, QC				H3A 3J2				T 1 S N D 91/08/24				S 1,089			
F				P				S				U				D Z			
65260				J 1 N 1 P E T C A D U1000				1790 DU CANAL #A102				12093403				173160 CANADA LTD			
A 1				92/01/01				7,300				T				18 1971 1			
A				VALEUR				11,200				B				18 1971 2			
A				7,300				18,500				I 1 R				18 1971 102			
600 BD DE MAISONNEUVE O #3210				MONTREAL, QC				H3A 3J2				T 1 S N D 91/08/24				S 816			
F				P				S				U				D Z			
65260				J 1 N 1 P E T C A D U1000				1790 DU CANAL #A103				12093404				173160 CANADA LTD			
A 1				92/01/01				9,200				T				18 1971 1			
A				VALEUR				14,000				B				18 1971 2			
A				9,200				23,200				I 1 R				18 1971 103			
600 BD DE MAISONNEUVE O #3210				MONTREAL, QC				H3A 3J2				T 1 S N D 91/08/24				S 1,020			
F				P				S				U				D Z			
65260				J 1 N 1 P E T C A D U1000				1790 DU CANAL #A104				12093405				MCLLENAGHEN JOHN			
A 1				92/01/01				7,600				T				18 1971 1			
A				VALEUR				11,500				B				18 1971 2			
A				7,600				19,100				I 1 R				18 1971 104			
1790 DU CANAL #A-104				MONTREAL, QC				H3K 3E6				T 1 S I D 91/08/24				S 844			
F				P				S				U				D Z			

UNITE D'ÉVALUATION ET PROPRIÉTAIRE

61. VALEUR

62. RÉPARTITION FISCALE

ROLE D'ÉVALUATION (2.6.4)

08 CARACTÉRISTIQUES DE L'UNITE D'ÉVALUATION J MISE À JOUR - N LIÈSSEMENTS - P AUTRES LOGGERS - E ÉTAGES - Y TYPE - C CLASSE - U UTILISATION  
 72 ADRESSE DE L'UNITE D'ÉVALUATION 73 NOMS DU RÔLE ANTÉRIEUR 75 NOM ET ADRESSE POSTALE DU PROPRIÉTAIRE - A NRI COPROPRIÉTAIRE  
 78 TERRAIN FRONT - PROFONDEUR - SUPERFICIE - V UNITÉ DE VOIS - U UTILISATION OPTIMALE OU PROBABLE - D ZONAGE AGRICOLE - Z SUPERFICIE ZONÉE

1 - DÉPÔT DU RÔLE  
 2 - TENUE À JOUR  
 3 - BUREAU DE REV  
 4 - COUR

1 - IMPOSABLE 2 - ÉVALUÉ À PARTIR DE 1971 3 - ÉVALUÉ À PARTIR DE 1972 4 - ÉVALUÉ À PARTIR DE 1973 5 - ÉVALUÉ À PARTIR DE 1974 6 - ÉVALUÉ À PARTIR DE 1975 7 - ÉVALUÉ À PARTIR DE 1976 8 - ÉVALUÉ À PARTIR DE 1977 9 - ÉVALUÉ À PARTIR DE 1978 10 - ÉVALUÉ À PARTIR DE 1979 11 - ÉVALUÉ À PARTIR DE 1980 12 - ÉVALUÉ À PARTIR DE 1981 13 - ÉVALUÉ À PARTIR DE 1982 14 - ÉVALUÉ À PARTIR DE 1983 15 - ÉVALUÉ À PARTIR DE 1984 16 - ÉVALUÉ À PARTIR DE 1985 17 - ÉVALUÉ À PARTIR DE 1986 18 - ÉVALUÉ À PARTIR DE 1987 19 - ÉVALUÉ À PARTIR DE 1988 20 - ÉVALUÉ À PARTIR DE 1989 21 - ÉVALUÉ À PARTIR DE 1990 22 - ÉVALUÉ À PARTIR DE 1991 23 - ÉVALUÉ À PARTIR DE 1992 24 - ÉVALUÉ À PARTIR DE 1993 25 - ÉVALUÉ À PARTIR DE 1994 26 - ÉVALUÉ À PARTIR DE 1995 27 - ÉVALUÉ À PARTIR DE 1996 28 - ÉVALUÉ À PARTIR DE 1997 29 - ÉVALUÉ À PARTIR DE 1998 30 - ÉVALUÉ À PARTIR DE 1999 31 - ÉVALUÉ À PARTIR DE 2000 32 - ÉVALUÉ À PARTIR DE 2001 33 - ÉVALUÉ À PARTIR DE 2002 34 - ÉVALUÉ À PARTIR DE 2003 35 - ÉVALUÉ À PARTIR DE 2004 36 - ÉVALUÉ À PARTIR DE 2005 37 - ÉVALUÉ À PARTIR DE 2006 38 - ÉVALUÉ À PARTIR DE 2007 39 - ÉVALUÉ À PARTIR DE 2008 40 - ÉVALUÉ À PARTIR DE 2009 41 - ÉVALUÉ À PARTIR DE 2010 42 - ÉVALUÉ À PARTIR DE 2011 43 - ÉVALUÉ À PARTIR DE 2012 44 - ÉVALUÉ À PARTIR DE 2013 45 - ÉVALUÉ À PARTIR DE 2014 46 - ÉVALUÉ À PARTIR DE 2015 47 - ÉVALUÉ À PARTIR DE 2016 48 - ÉVALUÉ À PARTIR DE 2017 49 - ÉVALUÉ À PARTIR DE 2018 50 - ÉVALUÉ À PARTIR DE 2019 51 - ÉVALUÉ À PARTIR DE 2020 52 - ÉVALUÉ À PARTIR DE 2021 53 - ÉVALUÉ À PARTIR DE 2022 54 - ÉVALUÉ À PARTIR DE 2023 55 - ÉVALUÉ À PARTIR DE 2024

Gouvernement du Québec  
 Ministère des  
 Affaires municipales

MATRI- 65260  
 CULE  
 DO J I N 1 P E T C A D U1000  
 72 1790 DU CANAL #A105  
 73 12093406  
 N ADAM CLAUDE A 1  
 N A  
 R 1790 DU CANAL #A-105 A  
 M MONTREAL, QC  
 C H3K 3E6  
 P TYPE POSS OCCUP CAT IMP SCOLAIRE DATE D'INSCRIPTION AU RÔLE A M J T 1 S I D 91/08/24

CGDES V  
 CODE DATE D'ENTRÉE EN VIGUEUR  
 1 92/01/01  
 VALEUR  
 T 4,800  
 B 7,300  
 I 12,100

SOURCE LEGISLATIVE  
 COL ARTICLE AL PAR MONTANT P1 RAP  
 4,800 T  
 7,300 B  
 12,100 I I R

1A 1971 1  
 1B 1971 2  
 1C 1971 105  
 1D 1971 A06

MATRI- 65260  
 CULE  
 DO J I N 1 P E T C A D U1000  
 72 1788 DU CANAL #B101  
 73 12093407  
 N 173160 CANADA LTD A 1  
 N A  
 R 600 BD DE MAISONNEUVE O #3210 A  
 M MONTREAL, QC  
 C H3A 3J2  
 P TYPE POSS OCCUP CAT IMP SCOLAIRE DATE D'INSCRIPTION AU RÔLE A M J T 1 S N D 91/08/24

CGDES V  
 CODE DATE D'ENTRÉE EN VIGUEUR  
 1 92/01/01  
 VALEUR  
 T 10,000  
 B 15,200  
 I 25,200

SOURCE LEGISLATIVE  
 COL ARTICLE AL PAR MONTANT P1 RAP  
 10,000 T  
 15,200 B  
 25,200 I I R

1B 1971 1  
 1C 1971 2  
 1D 1971 106

MATRI- 65260  
 CULE  
 DO J I N 1 P E T C A D U1000  
 72 1788 DU CANAL #B102  
 73 12093408  
 N QUIVIGER JEAN-LOUIS A 1  
 N LECRU FRANCOISE A 2  
 R 1788 DU CANAL #B-102 A  
 M MONTREAL, QC  
 C H3K 3E6  
 P TYPE POSS OCCUP CAT IMP SCOLAIRE DATE D'INSCRIPTION AU RÔLE A M J T 1 S I D 91/08/24

CGDES V  
 CODE DATE D'ENTRÉE EN VIGUEUR  
 1 92/01/01  
 VALEUR  
 T 6,900  
 B 10,400  
 I 17,300

SOURCE LEGISLATIVE  
 COL ARTICLE AL PAR MONTANT P1 RAP  
 6,900 T  
 10,400 B  
 17,300 I I R

1B 1971 1  
 1C 1971 3  
 1D 1971 107  
 1E 1971 A49

MATRI- 65260  
 CULE  
 DO J I N 1 P E T C A D U1000  
 72 1788 DU CANAL #B103  
 73 12093409  
 N 173160 CANADA LTD A 1  
 N A  
 R 600 BD DE MAISONNEUVE O #3210 A  
 M MONTREAL, QC  
 C H3A 3J2  
 P TYPE POSS OCCUP CAT IMP SCOLAIRE DATE D'INSCRIPTION AU RÔLE A M J T 1 S N D 91/08/24

CGDES V  
 CODE DATE D'ENTRÉE EN VIGUEUR  
 1 92/01/01  
 VALEUR  
 T 5,700  
 B 8,600  
 I 14,300

SOURCE LEGISLATIVE  
 COL ARTICLE AL PAR MONTANT P1 RAP  
 5,700 T  
 8,600 B  
 14,300 I I R

1B 1971 1  
 1C 1971 2  
 1D 1971 108

UNITÉ D'ÉVALUATION ET PROPRIÉTAIRE

'61 VALEUR

'62 RÉPARTITION FISCALE

6501 ÉVALUATION (2.6.4)  
 Gouvernement du Québec  
 Ministère des Affaires municipales

60 CARACTÉRISTIQUES DE L'UNITÉ D'ÉVALUATION: J - MISE À JOUR - N - LOGEMENTS - P - AUTRES LOGIS - E - ÉTAGES - T - TYPE - C - CLASSE - U - UTILISATION  
 72 ADRESSE DE L'UNITÉ D'ÉVALUATION: \*73 DONNÉES DU RÔLE ANTERIEUR \*75 NOM ET ADRESSE POSTALE DU PROPRIÉTAIRE - A - NO COMMUNICATAIRE  
 79 TERREIN: T - PROFONDEUR - SUPERFICIE - V - UNITÉ DE VOIS - U - UTILISATION OPTIMALE DU TERRAIN - D - ZONAGE AGRICOLE - Z - SUPERFICIE ZONÉE

MATRI-CULE  
 65260  
 J l N l P E T C A D U1000  
 1788 DU CANAL #B104  
 12093410  
 173160 CANADA LTD  
 A 1  
 A  
 600 BD DE MAISONNEUVE #3210  
 MONTREAL, QC  
 H3A 3J2

CODES	DATE D'ENTRÉE EN VIGUEUR	SOURCE LEGISLATIVE			MONTANT	P1	IMP
		LOI	ARTICLE	AL PAR			
1	92/01/01				6,700	T	
VALEUR					10,200	B	
T	6,700				16,900	I	1 R
B	10,200						
i	16,900						

UNITÉ D'ÉVALUATION QUI PEUT ÊTRE ASSUJETTIE À LA SURTAXE SUR LES TERREAINS VAGUES: V 670 U D Z

18 1971 1  
 18 1971 2  
 18 1971 109

MATRI-CULE  
 65260  
 J l N l P E T C A D U1000  
 1788 DU CANAL #B105  
 12093411  
 173160 CANADA LTD  
 A 1  
 A  
 600 BD DE MAISONNEUVE O #3210  
 MONTREAL, QC  
 H3A 3J2

CODES	DATE D'ENTRÉE EN VIGUEUR	SOURCE LEGISLATIVE			MONTANT	P1	IMP
		LOI	ARTICLE	AL PAR			
1	92/01/01				6,600	T	
VALEUR					10,000	B	
T	6,600				16,600	I	1 R
B	10,000						
i	16,600						

UNITÉ D'ÉVALUATION QUI PEUT ÊTRE ASSUJETTIE À LA SURTAXE SUR LES TERREAINS VAGUES: V 670 U D Z

18 1971 1  
 18 1971 2  
 18 1971 110

MATRI-CULE  
 65260  
 J l N l P E T C A D U1000  
 1788 DU CANAL #B106  
 12093412  
 173160 CANADA LTD  
 A 1  
 A  
 600 BD DE MAISONNEUVE O #3210  
 MONTREAL, QC  
 H3A 3J2

CODES	DATE D'ENTRÉE EN VIGUEUR	SOURCE LEGISLATIVE			MONTANT	P1	IMP
		LOI	ARTICLE	AL PAR			
1	92/01/01				5,800	T	
VALEUR					8,800	B	
T	5,800				14,600	I	1 R
B	8,800						
i	14,600						

UNITÉ D'ÉVALUATION QUI PEUT ÊTRE ASSUJETTIE À LA SURTAXE SUR LES TERREAINS VAGUES: V 670 U D Z

18 1971 1  
 18 1971 2  
 18 1971 111

MATRI-CULE  
 65260  
 J l N l P E T C A D U1000  
 1788 DU CANAL #B107  
 12093413  
 173160 CANADA LTD  
 A 1  
 A  
 600 BD DE MAISONNEUVE O #3210  
 MONTREAL, QC  
 H3A 3J2

CODES	DATE D'ENTRÉE EN VIGUEUR	SOURCE LEGISLATIVE			MONTANT	P1	IMP
		LOI	ARTICLE	AL PAR			
1	92/01/01				11,900	T	
VALEUR					18,100	B	
T	11,900				30,000	I	1 R
B	18,100						
i	30,000						

UNITÉ D'ÉVALUATION QUI PEUT ÊTRE ASSUJETTIE À LA SURTAXE SUR LES TERREAINS VAGUES: V 670 U D Z

18 1971 1  
 18 1971 2  
 18 1971 112

UNITÉ D'ÉVALUATION ET PROPRIÉTAIRE

\*61 VALEUR

\*62 RÉPARTITION FISCALE

RÔLE D'ÉVALUATION (2.6.4)

Gouvernement du Québec  
Ministère des  
Affaires municipales

18 1971 1  
18 1971 2  
18 1971 113

18 1971 1  
18 1971 2  
18 1971 114

18 1971 1  
18 1971 2  
18 1971 115

18 1971 1  
18 1971 2  
18 1971 116

00 CARACTÉRISTIQUES DE L'UNITÉ D'ÉVALUATION: J MISE À JOUR - N LOGEMENTS - P AUTRES LOGEUX - E ÉTAGES - T TYPE - C CLASSE - U UTILISATION  
72 ADRESSE DE L'UNITÉ D'ÉVALUATION: \*73 DOMICILE DU RÔLE NÉCESSAIRE \*75 NOM ET ADRESSE POSTALE DU PROPRIÉTAIRE - A NO CLIMATISÉ TAPE  
79 TERRAIN: FRONT - PROFONDEUR - SUPERFICIE - V UNITÉ DE VOIS - U UTILISATION D'ÉVALUATION DU PROPRIÉTAIRE - D CHARGÉ AGRIQUE - Z SÉPARÉMENT ZONÉ

MATRI-  
CULE 65260  
J L N I P E T C A D U1000  
1755 ST-PATRICK #C101  
12093414  
173160 CANADA LTD  
600 BD DE MAISONNEUVE O #3210  
MONTREAL, QC  
H3A 3J2  
TYPE POSS. OCCUP. CAT. IMP. SOCIAIRE DATE D'INSCRIPTION AU RÔLE  
T 1 S N D 91/08/24

CODES	DATE D'ENTRÉE EN VIGUEUR	SOURCE LEGISLATIVE			MONTANT	PA	IMP.	OBT.
		LOI	ARTICLE	ET PAR				
1	92/01/01				6,900	T		
					10,500	B		
					17,400	I	1	R
VALEUR					6,900			
T					10,500			
B					17,400			
I								

MATRI-  
CULE 65260  
J L N I P E T C A D U1000  
1755 ST-PATRICK #C102  
12093415  
173160 CANADA LTD  
600 BD DE MAISONNEUVE O #3210  
MONTREAL, QC  
H3A 3J2  
TYPE POSS. OCCUP. CAT. IMP. SOCIAIRE DATE D'INSCRIPTION AU RÔLE  
T 1 S N D 91/08/24

CODE	DATE D'ENTRÉE EN VIGUEUR	SOURCE LEGISLATIVE			MONTANT	PA	IMP.	OBT.
		LOI	ARTICLE	ET PAR				
1	92/01/01				3,700	T		
					5,600	B		
					9,300	I	1	R
VALEUR					3,700			
T					5,600			
B					9,300			
I								

MATRI-  
CULE 65260  
J L N I P E T C A D U1000  
1755 ST-PATRICK #C103  
12093416  
173160 CANADA LTD  
600 BD DE MAISONNEUVE O #3210  
MONTREAL, QC  
H3A 3J2  
TYPE POSS. OCCUP. CAT. IMP. SOCIAIRE DATE D'INSCRIPTION AU RÔLE  
T 1 S N D 91/08/24

CODE	DATE D'ENTRÉE EN VIGUEUR	SOURCE LEGISLATIVE			MONTANT	PA	IMP.	OBT.
		LOI	ARTICLE	ET PAR				
1	92/01/01				5,700	T		
					8,600	B		
					14,300	I	1	R
VALEUR					5,700			
T					8,600			
B					14,300			
I								

MATRI-  
CULE 65260  
J L N I P E T C A D U1000  
1755 ST-PATRICK #C104  
12093417  
173160 CANADA LTD  
600 BD DE MAISONNEUVE O #3210  
MONTREAL, QC  
H3A 3J2  
TYPE POSS. OCCUP. CAT. IMP. SOCIAIRE DATE D'INSCRIPTION AU RÔLE  
T 1 S N D 91/08/24

CODE	DATE D'ENTRÉE EN VIGUEUR	SOURCE LEGISLATIVE			MONTANT	PA	IMP.	OBT.
		LOI	ARTICLE	ET PAR				
1	92/01/01				7,600	T		
					11,500	B		
					19,100	I	1	R
VALEUR					7,600			
T					11,500			
B					19,100			
I								

ROLE D'ÉVALUATION 1992 30 MONTREAL

12 Ste-Anne

UNITÉ D'ÉVALUATION ET PROPRIÉTAIRE

\*61 VALEUR

\*62 RÉPARTITION FISCALE

ROLE D'ÉVALUATION (2.6.4)  
 Gouvernement du Québec  
 Ministère des  
 Affaires municipales

00 CARACTÉRISTIQUES DE L'UNITÉ D'ÉVALUATION: J MISE À JOUR - N LOGEMENTS - P AUTRES LOGEMENTS - E ÉTAGES - T TYPE - C CLASSE - U UTILISATION  
 72 ADRESSE DE L'UNITÉ D'ÉVALUATION: \*73 DONNÉES DU RÔLE ANTERIEUR \*75 NOM ET ADRESSE POSTALE DU PROPRIÉTAIRE - A NO DU PROPRIÉTAIRE  
 77 TERRAIN FRONT - Profondeur - Surface - V UNITÉ DE VOIS - U UTILISATION CRIMINALE OU PROBABLE - B ZONAGE AGRICOLE - Z SUPERFICIE ARIEL

1 - DÉPÔT DU RÔLE  
 2 - TENUE À JOUR  
 3 - BUREAU DE REV  
 4 - COUR

1 importance 2 non-essentiels 3 premier échelon 4 deuxième échelon 5 troisième échelon 6 7e échelon 7 8e échelon 8 9e échelon 9 10e échelon  
 SOURCE LÉGISLATIVE: LOI ARTICLE AL PAR MONTANT PA IMP. SUP.

MATRI- 65260  
 CULE  
 J l N l P E T C A D U1000  
 1755 ST-PATRICK #C105  
 12093418  
 173160 CANADA LTD  
 A 1  
 A  
 600 DE MAISONNEUVE O #3210  
 MONTREAL, QC  
 H3A 3J2  
 TYPE POSS OCCUP: T  
 CAT IMP: 1  
 DATE D'INSCRIPTION AU RÔLE: 91/08/24  
 S 1,000

CODES: 1 92/01/01  
 VALEUR: 9,000  
 T 9,000  
 B 13,800  
 I 22,800

LOI	ARTICLE	AL	PAR	MONTANT	PA	IMP. SUP.
				9,000	T	
				13,800	B	
				22,800	I	1 R

18 1971 1  
 18 1971 2  
 18 1971 117

MATRI- 65260  
 CULE  
 J l N l P E T C A D U1000  
 1790 DU CANAL #A201  
 12093419  
 173160 CANADA LTD  
 A 1  
 A  
 600 BD DE MAISONNEUVE O #3210  
 MONTREAL, QC  
 H3A 3J2  
 TYPE POSS OCCUP: T  
 CAT IMP: 1  
 DATE D'INSCRIPTION AU RÔLE: 91/08/24  
 S 1,110

CODES: 1 92/01/01  
 VALEUR: 10,000  
 T 10,000  
 B 15,200  
 I 25,200

LOI	ARTICLE	AL	PAR	MONTANT	PA	IMP. SUP.
				10,000	T	
				15,200	B	
				25,200	I	1 R

18 1971 1  
 18 1971 2  
 18 1971 201

MATRI- 65260  
 CULE  
 J l N l P E T C A D U1000  
 1790 DU CANAL #A202  
 12093420  
 173160 CANADA LTD  
 A 1  
 A  
 600 BD DE MAISONNEUVE O #3210  
 MONTREAL, QC  
 H3A 3J2  
 TYPE POSS OCCUP: T  
 CAT IMP: 1  
 DATE D'INSCRIPTION AU RÔLE: 91/08/24  
 S 817

CODES: 1 92/01/01  
 VALEUR: 7,400  
 T 7,400  
 B 11,200  
 I 18,600

LOI	ARTICLE	AL	PAR	MONTANT	PA	IMP. SUP.
				7,400	T	
				11,200	B	
				18,600	I	1 R

18 1971 1  
 18 1971 2  
 18 1971 202

MATRI- 65260  
 CULE  
 J l N l P E T C A D U1000  
 1790 DU CANAL #A203  
 12093421  
 173160 CANADA LTD  
 A 1  
 A  
 600 BD DE MAISONNEUVE O #3210  
 MONTREAL, QC  
 H3A 3J2  
 TYPE POSS OCCUP: T  
 CAT IMP: 1  
 DATE D'INSCRIPTION AU RÔLE: 91/08/24  
 S 1,055

CODES: 1 92/01/01  
 VALEUR: 9,500  
 T 9,500  
 B 14,400  
 I 23,900

LOI	ARTICLE	AL	PAR	MONTANT	PA	IMP. SUP.
				9,500	T	
				14,400	B	
				23,900	I	1 R

18 1971 1  
 18 1971 2  
 18 1971 203

UNITE D'ÉVALUATION ET PROPRIÉTAIRE

\*61 VALEUR

\*62 RÉPARTITION FISCALE

RÔLE D'ÉVALUATION (2.5.4)

\*60 CARACTÉRISTIQUES DE L'UNITÉ D'ÉVALUATION: J - MISE À JOUR - N - LOGEMENTS - P - AVENUS, LOUJAX - E - ÉTAGES - T - TYPE - C - CLASSE - U - UTILISATION  
 \*72 ADRESSE DE L'UNITÉ D'ÉVALUATION: \*73 DIMENSIONS DU NŒUD ANTÉRIEUR \*75 NOM ET ADRESSE POSTALE DU PROPRIÉTAIRE - A - NO D'ÉVALUATION  
 \*79 TERRAIN: FRONT - PROFONDEUR - SUPERFICIE - V - UNITÉ DE VOIS - U - UTILISATION OPTIMALE OU PROBABLE - D - ZONAGE AGRICOLE - Z - SUPERFICIE ZONÉE

1 - DÉPÔT DU RÔLE  
 2 - TENUE À JOUR  
 3 - BUREAU DE REV.  
 4 - COÛR

SOURCE LÉGISLATIVE  
 1 - ART. 100  
 2 - ART. 101  
 3 - ART. 102  
 4 - ART. 103  
 5 - ART. 104  
 6 - ART. 105  
 7 - ART. 106  
 8 - ART. 107  
 9 - ART. 108  
 10 - ART. 109  
 11 - ART. 110  
 12 - ART. 111  
 13 - ART. 112  
 14 - ART. 113  
 15 - ART. 114  
 16 - ART. 115  
 17 - ART. 116  
 18 - ART. 117  
 19 - ART. 118  
 20 - ART. 119  
 21 - ART. 120  
 22 - ART. 121  
 23 - ART. 122  
 24 - ART. 123  
 25 - ART. 124  
 26 - ART. 125  
 27 - ART. 126  
 28 - ART. 127  
 29 - ART. 128  
 30 - ART. 129  
 31 - ART. 130  
 32 - ART. 131  
 33 - ART. 132  
 34 - ART. 133  
 35 - ART. 134  
 36 - ART. 135  
 37 - ART. 136  
 38 - ART. 137  
 39 - ART. 138  
 40 - ART. 139  
 41 - ART. 140  
 42 - ART. 141  
 43 - ART. 142  
 44 - ART. 143  
 45 - ART. 144  
 46 - ART. 145  
 47 - ART. 146  
 48 - ART. 147  
 49 - ART. 148  
 50 - ART. 149  
 51 - ART. 150  
 52 - ART. 151  
 53 - ART. 152  
 54 - ART. 153  
 55 - ART. 154  
 56 - ART. 155  
 57 - ART. 156  
 58 - ART. 157  
 59 - ART. 158  
 60 - ART. 159  
 61 - ART. 160  
 62 - ART. 161  
 63 - ART. 162  
 64 - ART. 163  
 65 - ART. 164  
 66 - ART. 165  
 67 - ART. 166  
 68 - ART. 167  
 69 - ART. 168  
 70 - ART. 169  
 71 - ART. 170  
 72 - ART. 171  
 73 - ART. 172  
 74 - ART. 173  
 75 - ART. 174  
 76 - ART. 175  
 77 - ART. 176  
 78 - ART. 177  
 79 - ART. 178  
 80 - ART. 179  
 81 - ART. 180  
 82 - ART. 181  
 83 - ART. 182  
 84 - ART. 183  
 85 - ART. 184  
 86 - ART. 185  
 87 - ART. 186  
 88 - ART. 187  
 89 - ART. 188  
 90 - ART. 189  
 91 - ART. 190  
 92 - ART. 191  
 93 - ART. 192  
 94 - ART. 193  
 95 - ART. 194  
 96 - ART. 195  
 97 - ART. 196  
 98 - ART. 197  
 99 - ART. 198  
 100 - ART. 199  
 101 - ART. 200

Gouvernement du Québec  
 Ministère des  
 Affaires municipales

MATRI-  
 CULE 65260  
 J N I P E T C A D U 1000  
 1790 DU CANAL #A204  
 12093422  
 173160 CANADA LTD  
 A 1  
 A  
 600 BD DE MAISONNEUVE #3210  
 MONTREAL, QC  
 H3A 3J2  
 F P  
 TYPE POSSESSION OCCUP: T  
 CAT. IMP. SCOLAIRE: S  
 DATE D'INSCRIPTION AU RÔLE: 91/08/24  
 733

CODE	DATE D'ENTRÉE EN VIGUEUR	VALEUR	PA	IMP
1	92/01/01	6,600	T	
		10,100	B	
		16,700	I	1 R
T		6,600		
B		10,100		
I		16,700		

18 1971 1  
 18 1971 2  
 18 1971 204

MATRI-  
 CULE 65260  
 J N I P E T C A D U 1000  
 1790 DU CANAL #A205  
 12093423  
 173160 CANADA LTD  
 A 1  
 A  
 600 BD DE MAISONNEUVE O #3210  
 MONTREAL, QC  
 H3A 3J2  
 F P  
 TYPE POSSESSION OCCUP: T  
 CAT. IMP. SCOLAIRE: S  
 DATE D'INSCRIPTION AU RÔLE: 91/08/24  
 673

CODE	DATE D'ENTRÉE EN VIGUEUR	VALEUR	PA	IMP
1	92/01/01	6,100	T	
		9,200	B	
		15,300	I	1 R
T		6,100		
B		9,200		
I		15,300		

18 1971 1  
 18 1971 2  
 18 1971 205

MATRI-  
 CULE 65260  
 J N I P E T C A D U 1000  
 1788 DU CANAL #E201  
 12093424  
 173160 CANADA LTD  
 A 1  
 A  
 600 DE MAISONNEUVE O #3210  
 MONTREAL, QC  
 H3A 3J2  
 F P  
 TYPE POSSESSION OCCUP: T  
 CAT. IMP. SCOLAIRE: S  
 DATE D'INSCRIPTION AU RÔLE: 91/08/24  
 868

CODE	DATE D'ENTRÉE EN VIGUEUR	VALEUR	PA	IMP
1	92/01/01	7,800	T	
		11,900	B	
		19,700	I	1 R
T		7,800		
B		11,900		
I		19,700		

18 1971 1  
 18 1971 2  
 18 1971 206

MATRI-  
 CULE 65260  
 J N I P E T C A D U 1000  
 1788 DU CANAL #B202  
 12093425  
 173160 CANADA LTD  
 A 1  
 A  
 600 BD DE MAISONNEUVE O #3210  
 MONTREAL, QC  
 H3A 3J2  
 F P  
 TYPE POSSESSION OCCUP: T  
 CAT. IMP. SCOLAIRE: S  
 DATE D'INSCRIPTION AU RÔLE: 91/08/24  
 503

CODE	DATE D'ENTRÉE EN VIGUEUR	VALEUR	PA	IMP
1	92/01/01	4,500	T	
		6,900	B	
		11,400	I	1 R
T		4,500		
B		6,900		
I		11,400		

18 1971 1  
 18 1971 2  
 18 1971 207

UNITE D'EVALUATION ET PROPRIETAIRE

\*61 VALEUR

\*62 REPARTITION FISCALE

RÔLE D'EVALUATION (2.6.4)

Gouvernement du Québec  
Ministère des  
Affaires municipales

00 CARACTERISTIQUES DE L'UNITE D'EVALUATION: J - MOISE A JOUR - N - LOGEMENTS - P - AUTRES LOGEMENTS - E - ETAGES - T - TYPE - C - CLASSE - U - UTILISATION  
72 ADRESSE DE L'UNITE D'EVALUATION: 73 DONNEES DU RÔLE ANTERIEUR: 75 NOM ET ADRESSE POSTALE DU PROPRIETAIRE - A - NO DU PROPRIETAIRE  
78 TERRAIN FACILE - PROFONDEUR - SUPERFICIE - V - VOLUME DE VOLS - U - UTILISATION OPTIMALE OU PROBABLE - D - DRAINAGE AGRICOLE - Z - SUPERFICIE TOTALE

1 - DÉPÔT DU ADLE  
2 - TENUE A JOUR  
3 - BUREAU DE REV  
4 - COUR

1 - IMMOBILE  
2 - NON IMMOBILE  
3 - IMMOBILE  
4 - NON IMMOBILE  
5 - IMMOBILE  
6 - NON IMMOBILE  
7 - IMMOBILE  
8 - NON IMMOBILE  
9 - IMMOBILE  
10 - NON IMMOBILE  
11 - IMMOBILE  
12 - NON IMMOBILE  
13 - IMMOBILE  
14 - NON IMMOBILE  
15 - IMMOBILE  
16 - NON IMMOBILE  
17 - IMMOBILE  
18 - NON IMMOBILE  
19 - IMMOBILE  
20 - NON IMMOBILE  
21 - IMMOBILE  
22 - NON IMMOBILE  
23 - IMMOBILE  
24 - NON IMMOBILE  
25 - IMMOBILE  
26 - NON IMMOBILE  
27 - IMMOBILE  
28 - NON IMMOBILE  
29 - IMMOBILE  
30 - NON IMMOBILE  
31 - IMMOBILE  
32 - NON IMMOBILE  
33 - IMMOBILE  
34 - NON IMMOBILE  
35 - IMMOBILE  
36 - NON IMMOBILE  
37 - IMMOBILE  
38 - NON IMMOBILE  
39 - IMMOBILE  
40 - NON IMMOBILE  
41 - IMMOBILE  
42 - NON IMMOBILE  
43 - IMMOBILE  
44 - NON IMMOBILE  
45 - IMMOBILE  
46 - NON IMMOBILE  
47 - IMMOBILE  
48 - NON IMMOBILE  
49 - IMMOBILE  
50 - NON IMMOBILE  
51 - IMMOBILE  
52 - NON IMMOBILE  
53 - IMMOBILE  
54 - NON IMMOBILE  
55 - IMMOBILE  
56 - NON IMMOBILE  
57 - IMMOBILE  
58 - NON IMMOBILE  
59 - IMMOBILE  
60 - NON IMMOBILE  
61 - IMMOBILE  
62 - NON IMMOBILE  
63 - IMMOBILE  
64 - NON IMMOBILE  
65 - IMMOBILE  
66 - NON IMMOBILE  
67 - IMMOBILE  
68 - NON IMMOBILE  
69 - IMMOBILE  
70 - NON IMMOBILE  
71 - IMMOBILE  
72 - NON IMMOBILE  
73 - IMMOBILE  
74 - NON IMMOBILE  
75 - IMMOBILE  
76 - NON IMMOBILE  
77 - IMMOBILE  
78 - NON IMMOBILE  
79 - IMMOBILE  
80 - NON IMMOBILE  
81 - IMMOBILE  
82 - NON IMMOBILE  
83 - IMMOBILE  
84 - NON IMMOBILE  
85 - IMMOBILE  
86 - NON IMMOBILE  
87 - IMMOBILE  
88 - NON IMMOBILE  
89 - IMMOBILE  
90 - NON IMMOBILE  
91 - IMMOBILE  
92 - NON IMMOBILE  
93 - IMMOBILE  
94 - NON IMMOBILE  
95 - IMMOBILE  
96 - NON IMMOBILE  
97 - IMMOBILE  
98 - NON IMMOBILE  
99 - IMMOBILE  
100 - NON IMMOBILE

MATRI- CULE	65260
J	I N I P E T C A D U 1000
72	1788 DU CANAL #B203
73	12093426
N	173160 CANADA LTD
N	
R	
M	600 DE MAISONNEUVE O #3210
C	MONTREAL, QC
P	
78	F P H3A 3J2
79	S 811
80	T 1 S N D 91/08/24

CODES	DATE D'ENTREE EN VIGUEUR
1	92/01/01
VALEUR	
T	7,300
B	11,100
I	18,400

SOURCE LEGISLATIVE			MONMANT	P.I.	IMP.
LOI	ARTICLE	AL. PAR			
			7,300	T	
			11,100	B	
			18,400	I	1 R

UNITE D'EVALUATION QUI PEUT ETRE ASSUJETTE A LA SURTAXE SUR LES TERRAINS VAGUES: V 670 U D Z

MATRI- CULE	65260
J	I N I P E T C A D U 1000
72	1788 DU CANAL #B204
73	12093427
N	173160 CANADA LTD
N	
R	
M	600 BD DE MAISONNEUVE O #3210
C	MONTREAL, QC
P	
78	F P H3A 3J2
79	S 466
80	T 1 S N D 91/08/24

CODES	DATE D'ENTREE EN VIGUEUR
1	92/01/01
VALEUR	
T	4,200
B	6,400
I	10,600

SOURCE LEGISLATIVE			MONMANT	P.I.	IMP.
LOI	ARTICLE	AL. PAR			
			4,200	T	
			6,400	B	
			10,600	I	1 R

UNITE D'EVALUATION QUI PEUT ETRE ASSUJETTE A LA SURTAXE SUR LES TERRAINS VAGUES: V 670 U D Z

MATRI- CULE	65260
J	I N I P E T C A D U 1000
72	1788 DU CANAL #B205
73	12093426
N	173160 CANADA LTD
N	
R	
M	600 BD DE MAISONNEUVE O #3210
C	MONTREAL, QC
P	
78	F P H3A 3J2
79	S 466
80	T 1 S N D 91/08/24

CODES	DATE D'ENTREE EN VIGUEUR
1	92/01/01
VALEUR	
T	7,900
B	12,100
I	20,000

SOURCE LEGISLATIVE			MONMANT	P.I.	IMP.
LOI	ARTICLE	AL. PAR			
			7,900	T	
			12,100	B	
			20,000	I	1 R

UNITE D'EVALUATION QUI PEUT ETRE ASSUJETTE A LA SURTAXE SUR LES TERRAINS VAGUES: V 670 U D Z

MATRI- CULE	65260
J	I N I P E T C A D U 1000
72	1788 DU CANAL #B206
73	12093429
N	173160 CANADA LTD
N	
R	
M	600 BD DE MAISONNEUVE O #3210
C	MONTREAL, QC
P	
78	F P H3A 3J2
79	S 883
80	T 1 S N D 91/08/24

CODES	DATE D'ENTREE EN VIGUEUR
1	92/01/01
VALEUR	
T	8,500
B	13,000
I	21,500

SOURCE LEGISLATIVE			MONMANT	P.I.	IMP.
LOI	ARTICLE	AL. PAR			
			8,500	T	
			13,000	B	
			21,500	I	1 R

UNITE D'EVALUATION QUI PEUT ETRE ASSUJETTE A LA SURTAXE SUR LES TERRAINS VAGUES: V 670 U D Z

18 1971 1  
18 1971 2  
18 1971 208

18 1971 1  
18 1971 2  
18 1971 209

18 1971 1  
18 1971 2  
18 1971 210

18 1971 1  
18 1971 2  
18 1971 211

UNITÉ D'ÉVALUATION ET PROPRIÉTAIRE

\*61 VALEUR

\*62 RÉPARTITION FISCALE

FEUILLE D'ÉVALUATION (2.6.4)  
 Gouvernement du Québec  
 Ministère des  
 Affaires municipales

00 CARACTÉRISTIQUES DE L'UNITÉ D'ÉVALUATION: J MISE À JOUR - N LOGEMENTS - P ANCIENS LOGIS - E ÉTAGES - T TYPE - C CLASSE - U UTILISATION  
 72 ADRESSE DE L'UNITÉ D'ÉVALUATION: 73 DONNÉES DU RÔLE ANTERIEUR: 75 NOM ET ADRESSE POSTALE DU PROPRIÉTAIRE - A N° DE COMPROPRIÉTAIRE  
 78 TERRAIN: FRONT - PROFONDEUR - SUPERFICIE - V UNITÉ DE VOIS - U ESTIMATION OPTIMALE DU PROGRAMME - D ZONAGE AU NORD - Z SUPERFICIE ZONÉE

1 - DÉPÔT DU RÔLE  
 2 - FERMÉ À JOUR  
 3 - BUREAU DE REV.  
 4 - CORR.

1 - 1<sup>er</sup> mandat  
 2 - 2<sup>e</sup> mandat  
 3 - 3<sup>e</sup> mandat  
 4 - 4<sup>e</sup> mandat  
 5 - 5<sup>e</sup> mandat  
 6 - 6<sup>e</sup> mandat  
 7 - 7<sup>e</sup> mandat  
 8 - 8<sup>e</sup> mandat  
 9 - 9<sup>e</sup> mandat

SOURCE LÉGISLATIVE  
 VOL. ARTICLE AL. PAR.

MATRI-  
 CULE  
 65260  
 J 1 N 1 P E T C A D U 1000  
 1788 DU CANAL #B207  
 12093430  
 173160 CANADA LTD  
 A 1  
 A  
 600 BD DE MAISONNEUVE O #3210  
 MONTREAL, QC  
 H3A 3J2  
 T 1 S N D 91/08/24  
 F P S 493

CODES	DATE D'ENTRÉE EN VIGUEUR	VALEUR	SUMMANT	PA	IMP
1	92/01/01		4,400	T	
			6,700	B	
		4,400	11,100	I	1 R
T		4,400			
B		6,700			
I		11,100			

UNITÉ D'ÉVALUATION QUI PEUT ÊTRE ASSUJETTIE À LA SURTAXE SUR LES TERRAINS VAGUES  
 PARTIE: P D IMMEUBLE T TERRAIN B BÂTIMENT I IMMEUBLE

16 1971 1  
 18 1971 2  
 18 1971 212

MATRI-  
 CULE  
 65260  
 J 1 N 1 P E T C A D U 5010  
 1788 DU CANAL #B208  
 12093431  
 173160 CANADA LTD  
 A 1  
 A  
 600 BD DE MAISONNEUVE O #3210  
 MONTREAL, QC  
 H3A 3J2  
 T 1 S N D 91/08/24  
 F P S 950

CODES	DATE D'ENTRÉE EN VIGUEUR	VALEUR	SUMMANT	PA	IMP
1	92/01/01		8,500	T	
			12,200	B	
		8,500	20,700	I	1 C
T		8,500			
B		12,200			
I		20,700			

UNITÉ D'ÉVALUATION QUI PEUT ÊTRE ASSUJETTIE À LA SURTAXE SUR LES TERRAINS VAGUES  
 PARTIE: P D IMMEUBLE T TERRAIN B BÂTIMENT I IMMEUBLE

18 1971 1  
 18 1971 2  
 18 1971 213

MATRI-  
 CULE  
 65260  
 J 1 N 1 P E T C A D U 1000  
 1788 DU CANAL #B209  
 12093432  
 173160 CANADA LTD  
 A 1  
 A  
 600 BD DE MAISONNEUVE O #3210  
 MONTREAL, QC  
 H3A 3J2  
 T 1 S N D 91/08/24  
 F P S 490

CODES	DATE D'ENTRÉE EN VIGUEUR	VALEUR	SUMMANT	PA	IMP
1	92/01/01		4,400	T	
			6,700	B	
		4,400	11,100	I	1 R
T		4,400			
B		6,700			
I		11,100			

UNITÉ D'ÉVALUATION QUI PEUT ÊTRE ASSUJETTIE À LA SURTAXE SUR LES TERRAINS VAGUES  
 PARTIE: P D IMMEUBLE T TERRAIN B BÂTIMENT I IMMEUBLE

18 1971 1  
 18 1971 2  
 16 1971 214

MATRI-  
 CULE  
 65260  
 J 1 N 1 P E T C A D U 1000  
 1788 DU CANAL #B210  
 12093433  
 173160 CANADA LTD  
 A 1  
 A  
 600 BD DE MAISONNEUVE O #3210  
 MONTREAL, QC  
 H3A 3J2  
 T 1 S N D 91/08/24  
 F P S 961

CODES	DATE D'ENTRÉE EN VIGUEUR	VALEUR	SUMMANT	PA	IMP
1	92/01/01		8,600	T	
			13,200	B	
		8,600	21,800	I	1 R
T		8,600			
B		13,200			
I		21,800			

UNITÉ D'ÉVALUATION QUI PEUT ÊTRE ASSUJETTIE À LA SURTAXE SUR LES TERRAINS VAGUES  
 PARTIE: P D IMMEUBLE T TERRAIN B BÂTIMENT I IMMEUBLE

18 1971 1  
 18 1971 2  
 18 1971 215



UNITE D'ÉVALUATION ET PROPRIÉTAIRE

\*61 VALEUR

\*62 RÉPARTITION FISCALE

ROLE D'ÉVALUATION (2.6.4)

Gouvernement du Québec  
Ministère des  
Affaires municipales

18 1971 1  
18 1971 2  
18 1971 216

18 1971 1  
18 1971 2  
18 1971 217

18 1971 1  
18 1971 2  
18 1971 216

18 1971 1  
18 1971 2  
18 1971 219

65260  
J L N 1 P E T C A D U1000  
1755 ST-PATRICK #C101  
12093434  
173160 CANADA LTD  
A 1  
A  
600 BD DE MAISONNEUVE O #3210  
MONTREAL, QC  
H3A 3J2  
TYPE POSS OCCUP CAT EXP SCOLAIRE DATE D'INSCRIPTION AU RÔLE  
T 1 S N D 91/08/24

CODES	DATE D'ENTRÉE EN VIGUEUR
1	92/01/01
VALEUR	
T	6,100
B	9,300
I	15,400

SOURCE LEGISLATIVE			MONTANT	PT	IMP
LOI	ARTICLE	AL PAR			
			6,100	T	
			9,300	B	
			15,400	I	1 R

65260  
J L N 1 P E T C A D U1000  
1755 ST-PATRICK #C102  
12093435  
BEAULIEU JACQUES  
A 1  
A  
1790 DU CANAL #405  
MONTREAL, QC  
H3K 3E1  
TYPE POSS OCCUP CAT EXP SCOLAIRE DATE D'INSCRIPTION AU RÔLE  
T 1 S I D 91/08/24

CODES	DATE D'ENTRÉE EN VIGUEUR
1	92/01/01
VALEUR	
T	4,600
B	6,900
I	11,500

SOURCE LEGISLATIVE			MONTANT	PT	IMP
LOI	ARTICLE	AL PAR			
			4,600	T	
			6,900	B	
			11,500	I	1 R

65260  
J L N 1 P E T C A D U1000  
1755 ST-PATRICK #C103  
12093436  
173160 CANADA LTD  
A 1  
A  
600 BD DE MAISONNEUVE O #3210  
MONTREAL, QC  
H3A 3J2  
TYPE POSS OCCUP CAT EXP SCOLAIRE DATE D'INSCRIPTION AU RÔLE  
T 1 S N D 91/08/24

CODES	DATE D'ENTRÉE EN VIGUEUR
1	92/01/01
VALEUR	
T	9,000
B	13,800
I	22,800

SOURCE LEGISLATIVE			MONTANT	PT	IMP
LOI	ARTICLE	AL PAR			
			9,000	T	
			13,800	B	
			22,800	I	1 R

65260  
J L N 1 P E T C A D U1000  
1755 ST-PATRICK #C104  
12093437  
BAUDOT JEAN-MARC  
A 1  
A  
1755 ST-PATRICK #C-203  
MONTREAL, QC  
H3K 3C6  
TYPE POSS OCCUP CAT EXP SCOLAIRE DATE D'INSCRIPTION AU RÔLE  
T 1 S I D 91/08/24

CODES	DATE D'ENTRÉE EN VIGUEUR
1	92/01/01
VALEUR	
T	3,500
B	5,400
I	8,900

SOURCE LEGISLATIVE			MONTANT	PT	IMP
LOI	ARTICLE	AL PAR			
			3,500	T	
			5,400	B	
			8,900	I	1 R

UNITE D'ÉVALUATION ET PROPRIÉTAIRE

\*61 VALEUR

\*62 RÉPARTITION FISCALE

ARDE 1 (2.6.4)  
D'ÉVALUATION

Gouvernement du Québec  
Ministère des  
Affaires municipales

18 1971 1  
18 1971 2  
18 1971 220

18 1971 1  
18 1971 2  
18 1971 221

18 1971 1  
18 1971 2  
18 1971 301

18 1971 1  
18 1971 2  
18 1971 302

\*69 CARACTÉRISTIQUES DE L'UNITE D'ÉVALUATION: J VISE A JOUR - N LOGEMENTS - P AUTRES LOGIS - E ÉTAGES - T TYPE - C CLASSE - U UTILISATION  
\*72 ADRESSE DE L'UNITE D'ÉVALUATION: \*73 DONNÉES DU RÔLE ANTERIEUR \*75 INDIC ET ADRESSE POSTALE DU PROPRIÉTAIRE - A N° DU COPROPRIÉTAIRE  
\*79 TERRAIN: FRONT - PROFONDEUR - SUPERFICIE - V UNITÉ DE VOIS - U UTILISATION CATASTRALE DU PROPRIÉTAIRE - D TERRAIN AGRICOLE - Z SUPERFICIE ZONÉE

MATRI-  
CULE 65260  
J I N 1 P E T C A D U1000  
1755 ST-PATRICK #C105  
12093438  
173160 CANADA LTD  
600 BD DE MAISONNEUVE O #3210  
MONTREAL, QC  
H3A 3J2  
TYPE POSS OCCUP CAT N°P SCOLAIRE DATE D'INSCRIPTION AU RÔLE  
T 1 S N D 91/08/24

CODES	DATE D'ENTRÉE EN VIGUEUR	LOI	ARTICLE	AL-PAB	MONTANT	P.T.	IMP.
1	92/01/01				3,500	T	
					5,400	B	
					8,900	I	1 R
VALEUR							
T	3,500						
B	5,400						
I	8,900						

UNITE D'ÉVALUATION QUI PEUT ÊTRE ASSUJETTIE À LA SURTAXE SUR LES TERRAINS VAGUES  
PARTIE D'ÉVALUATION: 1 - TERRAIN AGRICOLE - 2 - TERRAIN À DÉVELOPPEMENT INDUSTRIEL

UNITE D'ÉVALUATION QUI PEUT ÊTRE ASSUJETTIE À LA SURTAXE SUR LES TERRAINS VAGUES  
PARTIE D'ÉVALUATION: 1 - TERRAIN AGRICOLE - 2 - TERRAIN À DÉVELOPPEMENT INDUSTRIEL

MATRI-  
CULE 65260  
J I N 1 P E T C A D U1000  
1755 ST-PATRICK #C106  
12093439  
173160 CANADA LTD  
600 BD DE MAISONNEUVE O #3210  
MONTREAL, QC  
H3A 3J2  
TYPE POSS OCCUP CAT N°P SCOLAIRE DATE D'INSCRIPTION AU RÔLE  
T 1 S N D 91/08/24

CODE	DATE D'ENTRÉE EN VIGUEUR	LOI	ARTICLE	AL-PAB	MONTANT	P.T.	IMP.
1	92/01/01				8,900	T	
					13,700	B	
					22,600	I	1 R
VALEUR							
T	8,900						
B	13,700						
I	22,600						

UNITE D'ÉVALUATION QUI PEUT ÊTRE ASSUJETTIE À LA SURTAXE SUR LES TERRAINS VAGUES  
PARTIE D'ÉVALUATION: 1 - TERRAIN AGRICOLE - 2 - TERRAIN À DÉVELOPPEMENT INDUSTRIEL

UNITE D'ÉVALUATION QUI PEUT ÊTRE ASSUJETTIE À LA SURTAXE SUR LES TERRAINS VAGUES  
PARTIE D'ÉVALUATION: 1 - TERRAIN AGRICOLE - 2 - TERRAIN À DÉVELOPPEMENT INDUSTRIEL

MATRI-  
CULE 65260  
J I N 1 P E T C A D U1000  
1790 DU CANAL #A301  
12093440  
173160 CANADA LTD  
600 BD DE MAISONNEUVE, O #3210  
MONTREAL, QC  
H3A 3J2  
TYPE POSS OCCUP CAT N°P SCOLAIRE DATE D'INSCRIPTION AU RÔLE  
T 1 S N D 91/08/24

CODE	DATE D'ENTRÉE EN VIGUEUR	LOI	ARTICLE	AL-PAB	MONTANT	P.T.	IMP.
1	92/01/01				10,500	T	
					16,000	B	
					26,500	I	1 R
VALEUR							
T	10,500						
B	16,000						
I	26,500						

UNITE D'ÉVALUATION QUI PEUT ÊTRE ASSUJETTIE À LA SURTAXE SUR LES TERRAINS VAGUES  
PARTIE D'ÉVALUATION: 1 - TERRAIN AGRICOLE - 2 - TERRAIN À DÉVELOPPEMENT INDUSTRIEL

UNITE D'ÉVALUATION QUI PEUT ÊTRE ASSUJETTIE À LA SURTAXE SUR LES TERRAINS VAGUES  
PARTIE D'ÉVALUATION: 1 - TERRAIN AGRICOLE - 2 - TERRAIN À DÉVELOPPEMENT INDUSTRIEL

MATRI-  
CULE 65260  
J I N 1 P E T C A D U1000  
1790 DU CANAL #A302  
12093441  
173160 CANADA LTD  
600 BD DE MAISONNEUVE, O #3210  
MONTREAL, QC  
H3A 3J2  
TYPE POSS OCCUP CAT N°P SCOLAIRE DATE D'INSCRIPTION AU RÔLE  
T 1 S N D 91/08/24

CODE	DATE D'ENTRÉE EN VIGUEUR	LOI	ARTICLE	AL-PAB	MONTANT	P.T.	IMP.
1	92/01/01				7,700	T	
					11,800	B	
					19,500	I	1 R
VALEUR							
T	7,700						
B	11,800						
I	19,500						

UNITE D'ÉVALUATION QUI PEUT ÊTRE ASSUJETTIE À LA SURTAXE SUR LES TERRAINS VAGUES  
PARTIE D'ÉVALUATION: 1 - TERRAIN AGRICOLE - 2 - TERRAIN À DÉVELOPPEMENT INDUSTRIEL

UNITE D'ÉVALUATION QUI PEUT ÊTRE ASSUJETTIE À LA SURTAXE SUR LES TERRAINS VAGUES  
PARTIE D'ÉVALUATION: 1 - TERRAIN AGRICOLE - 2 - TERRAIN À DÉVELOPPEMENT INDUSTRIEL

ROLE D'ÉVALUATION 1992 30 MONTREAL

12 Ste-Anne

UNITE D'ÉVALUATION ET PROPRIÉTAIRE

\*61 VALEUR

\*62 RÉPARTITION FISCALE

ANOLE D'ÉVALUATION (2.6.4)

Gouvernement du Québec  
Ministère des  
Affaires municipales

18 1971 1  
18 1971 2  
18 1971 303

18 1971 1  
18 1971 2  
18 1971 304

18 1971 1  
18 1971 2  
18 1971 305

18 1971 1  
18 1971 2  
18 1971 306

00 CARACTÉRISTIQUES DE L'UNITE D'ÉVALUATION J MISE A JOUR - N CODEMENER - P AUTRES LOGICIELS - E ETAGES - T TYPE - C CHASSE - U UTILISATION  
72 ADRESSE DE L'UNITE D'ÉVALUATION 73 DONNÉES DU RÔLE ANTÉRIEUR 75 NOM ET ADRESSE POSTALE DU PROPRIÉTAIRE - A AUCUN PROPRIÉTAIRE  
78 TERRAIN FRONT - PROFONDEUR - SUPERFICIE - V UNITÉ DE VOLUME - U UTILISATION DOMINALE OU PROBABLE - D ZONAGE MUNICIPAL - Z SUPERFICIE ZONÉE

MATRICULE 65260  
J L N I P E T C A D U 1000  
1790 DU CANAL #A303  
12093442  
173160 CANADA LTD  
A 1  
A  
600 DE MAISONNEUVE O #3210  
MONTREAL, QC  
H3A 3J2  
TYPE POSSESSION OCCUPÉ T 1 S N D 91/08/24  
S 1,109

1 - DÉPÔT DU RÔLE  
2 - TENUE À JOUR  
3 - BUREAU DE REV.  
4 - COUR

CODES  
V  
1  
DATE D'ENTRÉE EN VIGUEUR  
92/01/01  
VALEUR  
10,000  
15,200  
25,200

SOURCE LEGISLATIVE  
LOI ARTICLE AL PAR MONTANT PA IMP  
10,000 T  
15,200 B  
25,200 I 1 R

UNITE D'ÉVALUATION QUI PEUT ÊTRE ASSUJETTIE À LA SURTAXE SUR LES TERRAINS VAGUES  
V 670 U D Z  
PARTIE DIMENSIONNELLE 1 - TERRAIN BÂTIMENT - INVOURÉ A

MATRICULE 65260  
J L N I P E T C A D U 1000  
1790 DU CANAL #A304  
12093443  
MCGOVERN JAMES  
A 1  
A  
1790 DU CANAL #A-304  
MONTREAL, QC  
H3K 3E6  
TYPE POSSESSION OCCUPÉ T 1 S N D 91/08/24  
S 774

CODES  
V  
1  
DATE D'ENTRÉE EN VIGUEUR  
92/01/01  
VALEUR  
7,000  
10,600  
17,600

7,000 T  
10,600 B  
17,600 I 1 R

UNITE D'ÉVALUATION QUI PEUT ÊTRE ASSUJETTIE À LA SURTAXE SUR LES TERRAINS VAGUES  
V 670 U D Z  
PARTIE DIMENSIONNELLE 1 - TERRAIN BÂTIMENT - INVOURÉ A

MATRICULE 65260  
J L N I P E T C A D U 1000  
1790 DU CANAL #A305  
12093444  
173160 CANADA LTD  
A 1  
A  
600 BD DE MAISONNEUVE O #3210  
MONTREAL, QC  
H3A 3J2  
TYPE POSSESSION OCCUPÉ T 1 S N D 91/08/24  
S 775

CODES  
V  
1  
DATE D'ENTRÉE EN VIGUEUR  
92/01/01  
VALEUR  
7,000  
10,600  
17,600

7,000 T  
10,600 B  
17,600 I 1 R

UNITE D'ÉVALUATION QUI PEUT ÊTRE ASSUJETTIE À LA SURTAXE SUR LES TERRAINS VAGUES  
V 670 U D Z  
PARTIE DIMENSIONNELLE 1 - TERRAIN BÂTIMENT - INVOURÉ A

MATRICULE 65260  
J L N I P E T C A D U 1000  
1789 DU CANAL #B301  
12093445  
173160 CANADA LTD  
A 1  
A  
600 BD DE MAISONNEUVE O #3210  
MONTREAL, QC  
H3A 3J2  
TYPE POSSESSION OCCUPÉ T 1 S N D 91/08/24  
S 910

CODES  
V  
1  
DATE D'ENTRÉE EN VIGUEUR  
92/01/01  
VALEUR  
8,200  
12,500  
20,700

8,200 T  
12,500 B  
20,700 I 1 R

UNITE D'ÉVALUATION QUI PEUT ÊTRE ASSUJETTIE À LA SURTAXE SUR LES TERRAINS VAGUES  
V 670 U D Z  
PARTIE DIMENSIONNELLE 1 - TERRAIN BÂTIMENT - INVOURÉ A

UNITÉ D'ÉVALUATION ET PROPRIÉTAIRE

\*61 VALEUR

\*62 RÉPARTITION FISCALE

ROLE D'ÉVALUATION (2.6.4)

00 CARACTÉRISTIQUES DE L'UNITÉ D'ÉVALUATION  
 01 MISE À JOUR - N LOGEMENTS - P AUTRES IMMEUBLES - E ÉTAGES - T TYPE - C CÉLÉBRE - U UTILISATION  
 02 ADRESSE DE L'UNITÉ D'ÉVALUATION  
 03 DONNÉES DU RÔLE ANTIÉMIEN  
 04 NOM ET ADRESSE POSTALE DU PROPRIÉTAIRE - A AD COPROPRIÉTAIRE  
 05 TERRAIN FRONT - PROFONDEUR - SUPERFICIE - V UNITÉ DE VOLUME - U UTILISATION OPTIMALE OU PROBABLE - D CHARGÉ AGRIQUE - Z SUPERFICIE

1 - DÉPÔT DU RÔLE  
 2 - TENUE À JOUR  
 3 - BUREAU DE REV  
 4 - COULR

1 100% 2 100% 3 100% 4 100% 5 100% 6 100% 7 100% 8 100% 9 100%  
 SOURCE LEGISLATIVE  
 LOI ARTICLE PL PAR  
 MONTANT P1 IMP

Gouvernement du Québec  
 Ministère des  
 Affaires municipales

MATRI- 65260  
 CULE  
 00 J I N I P E T C A D U 1000  
 01 1788 DU CANAL #B302  
 02 12093448  
 03 173160 CANADA LTD  
 04 A I  
 05 A  
 06 600 DE MAISONNEUVE O #3210  
 07 MONTREAL, QC  
 08 H3A 3J2  
 09 F P S D 91/08/24  
 10 486

CODE DATE D'ENTRÉE EN VIGUEUR  
 1 92/01/01  
 VALEUR  
 T 4,400  
 B 6,700  
 I 11,100

LOI	ARTICLE	PL	PAR	MONTANT	P1	IMP
				4,400	T	
				6,700	B	
				11,100	I	1 R

18 1971 1  
 18 1971 2  
 18 1971 307

MATRI- 65260  
 CULE  
 00 J I N I P E T C A D U 1000  
 01 1788 DU CANAL #B303  
 02 12093447  
 03 173160 CANADA LTD  
 04 A 1  
 05 A  
 06 600 DE MAISONNEUVE O #3210  
 07 MONTREAL, QC  
 08 H3A 3J2  
 09 F P S D 91/08/24  
 10 817

CODE DATE D'ENTRÉE EN VIGUEUR  
 1 92/01/01  
 VALEUR  
 T 7,400  
 B 11,200  
 I 18,600

LOI	ARTICLE	PL	PAR	MONTANT	P1	IMP
				7,400	T	
				11,200	B	
				18,600	I	1 R

18 1971 1  
 18 1971 2  
 18 1971 308

MATRI- 65260  
 CULE  
 00 J I N I P E T C A D U 1000  
 01 1788 DU CANAL #B304  
 02 12093448  
 03 173160 CANADA LTD  
 04 A 1  
 05 A  
 06 600 DE MAISONNEUVE O #3210  
 07 MONTREAL, QC  
 08 H3A 3J2  
 09 F P S D 91/08/24  
 10 494

CODE DATE D'ENTRÉE EN VIGUEUR  
 1 92/01/01  
 VALEUR  
 T 4,400  
 B 6,800  
 I 11,200

LOI	ARTICLE	PL	PAR	MONTANT	P1	IMP
				4,400	T	
				6,800	B	
				11,200	I	1 R

18 1971 1  
 18 1971 2  
 18 1971 309

MATRI- 65260  
 CULE  
 00 J I N I P E T C A D U 1000  
 01 1788 DU CANAL #B305  
 02 12093449  
 03 173160 CANADA LTD  
 04 A 1  
 05 A  
 06 600 DE MAISONNEUVE O #3210  
 07 MONTREAL, QC  
 08 H3A 3J2  
 09 F P S D 91/08/24  
 10 925

CODE DATE D'ENTRÉE EN VIGUEUR  
 1 92/01/01  
 VALEUR  
 T 8,300  
 B 12,700  
 I 21,000

LOI	ARTICLE	PL	PAR	MONTANT	P1	IMP
				8,300	T	
				12,700	B	
				21,000	I	1 R

18 1971 1  
 18 1971 2  
 18 1971 310



UNITÉ D'ÉVALUATION ET PROPRIÉTAIRE

\*61 VALEUR

\*62 RÉPARTITION FISCALE

ROLE D'ÉVALUATION (2.6.4)

Gouvernement du Québec  
Ministère des  
Affaires municipales

00 CARACTÉRISTIQUES DE L'UNITÉ D'ÉVALUATION: J - MISE À JOUR - N - LOISIMENTS - P - AUTRES LOISIRS - E - ÉGAGES - T - TYPE - C - CLASSE - U - UTILISATION  
72 ADRESSE DE L'UNITÉ D'ÉVALUATION: \*73 DÉTAILS DU RÔLE ANTERIEUR \*75 NOM ET ADRESSE POSTALE DU PROPRIÉTAIRE - A - NOUVEAU PROPRIÉTAIRE  
79 ZONAGE: P - PARCOURS - S - JARDIN - V - UNITÉ DE VENTE - U - UTILISATION PRIMAIRE OU PROBABLE - D - ZONAGE AGRICOLE - Z - SUPERFICIE ZONÉE

1 - DÉPÔT DU RÔLE  
2 - TENUE À JOUR  
3 - BUREAU DE REV.  
4 - COUR

1 - IMMOBILE  
2 - IMMOBILISÉ  
3 - EXEMPTÉ AGRICOLE  
4 - EXEMPTÉ GOLF  
5 - SPÉCIFIQUE  
6 - IMMOBILISÉ DES TERRES  
7 - IMMOBILISÉ DES TERRES

65260  
J I N 1 P E T C A D U 1000  
1788 DU CANAL #B309  
12093454  
173160 CANADA LTD  
A 1  
A  
600 DE MAISONNEUVE O #3210  
MONTREAL, QC  
H3A 3J2  
T 1 S N D 91/08/24  
F P S 514

CODE	DATE D'ENTRÉE EN VIGUEUR	VALEUR
1	92/01/01	4,600
T		4,600
B		7,100
I		11,700

SOURCE LÉGISLATIVE			MONTANT			PA	IMP	S
101	ARTICLE	AL. PAR						
					4,600	T		
					7,100	B		
					11,700	I	1	R

NOTE D'ÉVALUATION QUI PEUT ÊTRE ASSURÉE À LA SUITE DES TERRAINS VAGUES: V 670 U D Z

18 1971 1  
18 1971 2  
18 1971 314

65260  
J I N 1 P E T C A D U 1000  
1788 DU CANAL #B310  
12093455  
173160 CANADA LTD  
A 1  
A  
600 DE MAISONNEUVE O #3210  
MONTREAL, QC  
H3A 3J2  
T 1 S N D 91/08/24  
F P S 1,017

CODE	DATE D'ENTRÉE EN VIGUEUR	VALEUR
1	92/01/01	9,200
T		9,200
B		14,000
I		23,200

SOURCE LÉGISLATIVE			MONTANT			PA	IMP	S
101	ARTICLE	AL. PAR						
					9,200	T		
					14,000	B		
					23,200	I	1	R

NOTE D'ÉVALUATION QUI PEUT ÊTRE ASSURÉE À LA SUITE DES TERRAINS VAGUES: V 670 U D Z

18 1971 1  
18 1971 2  
18 1971 315

65260  
J I N 1 P E T C A D U 1000  
1755 ST-PATRICK #C301  
12093456  
173160 CANADA LTD  
A 1  
A  
600 BD DE MAISONNEUVE O #3210  
MONTREAL, QC  
H3A 3J2  
T 1 S N D 91/08/24  
F P S 724

CODE	DATE D'ENTRÉE EN VIGUEUR	VALEUR
1	92/01/01	6,500
T		6,500
B		10,000
I		16,500

SOURCE LÉGISLATIVE			MONTANT			PA	IMP	S
101	ARTICLE	AL. PAR						
					6,500	T		
					10,000	B		
					16,500	I	1	R

NOTE D'ÉVALUATION QUI PEUT ÊTRE ASSURÉE À LA SUITE DES TERRAINS VAGUES: V 670 U D Z

18 1971 1  
18 1971 2  
18 1971 316

65260  
J I N 1 P E T C A D U 1000  
1755 ST-PATRICK #C302  
12093457  
173160 CANADA LTD  
A 1  
A  
600 BD DE MAISONNEUVE O #3210  
MONTREAL, QC  
H3A 3J2  
T 1 S N D 91/08/24  
F P S 556

CODE	DATE D'ENTRÉE EN VIGUEUR	VALEUR
1	92/01/01	5,000
T		5,000
B		7,600
I		12,600

SOURCE LÉGISLATIVE			MONTANT			PA	IMP	S
101	ARTICLE	AL. PAR						
					5,000	T		
					7,600	B		
					12,600	I	1	R

NOTE D'ÉVALUATION QUI PEUT ÊTRE ASSURÉE À LA SUITE DES TERRAINS VAGUES: V 670 U D Z

18 1971 1  
18 1971 2  
18 1971 317

UNITE D'EVALUATION ET PROPRIETAIRE

\*51 VALEUR

\*62 REPARTITION FISCALE

ROLE D'EVALUATION (2.6.4)  
 Gouvernement du Québec  
 Ministère des  
 Affaires municipales

\*00 CARACTERISTIQUES DE L'UNITE D'EVALUATION: J: MOIS A JOUR - N: LOGEMENTS - P: ARCHES LOGEABLES - E: ETAGES - Y: TYPE - C: CLASSE - U: UTILISATION  
 \*72 ADRESSE DE L'UNITE D'EVALUATION: \*73 NOM ET ROLE ANTERIEUR \*75 NOM ET ADRESSE FISCALE DU PROPRIETAIRE - A: NO COMPT PROPRIETAIRE  
 \*78 TERRAIN: FRONT - PROFONDEUR - SUPERFICIE - V: UNITE DE VOLS - U: UTILISATION OPTIMALE OU PROBABLE - D: ZONAGE AGRICOLE - Z: SUPERFICIE TOTALE

1 - DEPOI DU ROLE  
 2 - TENU A JOUR  
 3 - BUREAU DE REV  
 4 - COUR  
 CODES  
 CODE DATE D'ENTREE EN VIGUEUR

1: industrielle 2: commerciale 3: résidentielle 4: agricole 5: publique 6: autre  
 2: non imposable 4: exempté 6: taxé 8: taxé 9: taxé  
 SOURCE LEGISLATIVE: LOI, ARTICLE, AL PAR, MONTANT, P1, MAP, P2

MATRI- 65260  
 CULE  
 00 J I N 1 P E T C A D U1000  
 72 1755 ST-PATRICK #C303  
 73 12093458  
 N 173160 CANADA LTD A 1  
 N A  
 R 600 BD DE MAISONNEUVE O #3210  
 M MONTREAL, QC  
 C H3A 3J2  
 P TYPE POSS OCCUP CAT MAP SECTIARE DATE D'INSCRIPTION AU ROLE  
 T 1 S N D 91/08/24  
 F P S 1,096

CODE DATE D'ENTREE EN VIGUEUR  
 I 92/01/01  
 VALEUR  
 T 9,900  
 B 15,000  
 I 24,900

LOI	ARTICLE	AL PAR	MONTANT	P1	MAP	P2
			9,900	T		
			15,000	B		
			24,900	I	1	R

18 1971 1  
 18 1971 2  
 18 1971 318

MATRI- 65260  
 CULE  
 00 J I N 1 P E T C A D U1000  
 72 1755 ST-PATRICK #C304  
 73 12093459  
 N 173160 CANADA LTD A 1  
 N A  
 R 600 BD DE MAISONNEUVE O #3210  
 M MONTREAL, QC  
 C H3A 3J2  
 P TYPE POSS OCCUP CAT MAP SECTIARE DATE D'INSCRIPTION AU ROLE  
 T 1 S N D 91/08/24  
 F P S 422

CODE DATE D'ENTREE EN VIGUEUR  
 I 92/01/01  
 VALEUR  
 T 3,800  
 B 5,800  
 I 9,600

LOI	ARTICLE	AL PAR	MONTANT	P1	MAP	P2
			3,800	T		
			5,800	B		
			9,600	I	1	R

18 1971 1  
 18 1971 2  
 18 1971 319

MATRI- 65260  
 CULE  
 00 J I N 1 P E T C A D U1000  
 72 1755 ST-PATRICK #C305  
 73 12093460  
 N 173160 CANADA LTD A 1  
 N A  
 R 600 BD DE MAISONNEUVE O #3210  
 M MONTREAL, QC  
 C H3A 3J2  
 P TYPE POSS OCCUP CAT MAP SECTIARE DATE D'INSCRIPTION AU ROLE  
 T 1 S N D 91/08/24  
 F P S 422

CODE DATE D'ENTREE EN VIGUEUR  
 I 92/01/01  
 VALEUR  
 T 3,800  
 B 5,800  
 I 9,600

LOI	ARTICLE	AL PAR	MONTANT	P1	MAP	P2
			3,800	T		
			5,800	B		
			9,600	I	1	R

18 1971 1  
 18 1971 2  
 18 1971 320

MATRI- 65260  
 CULE  
 00 J I N 1 P E T C A D U1000  
 72 1755 ST-PATRICK #C306  
 73 12093461  
 N 173160 CANADA LTD A 1  
 N A  
 R 600 BD DE MAISONNEUVE O #3210  
 M MONTREAL, QC  
 C H3A 3J2  
 P TYPE POSS OCCUP CAT MAP SECTIARE DATE D'INSCRIPTION AU ROLE  
 T 1 S N D 91/08/24  
 F P S 1,071

CODE DATE D'ENTREE EN VIGUEUR  
 I 92/01/01  
 VALEUR  
 T 9,600  
 B 14,700  
 I 24,300

LOI	ARTICLE	AL PAR	MONTANT	P1	MAP	P2
			9,600	T		
			14,700	B		
			24,300	I	1	R

18 1971 1  
 18 1971 2  
 18 1971 321

UNITE D'ÉVALUATION ET PROPRIÉTAIRE

\*61 VALEUR

\*62 RÉPARTITION FISCALE

ROLE D'ÉVALUATION (2.6.4)  
 Gouvernement du Québec  
 Ministère des  
 Affaires municipales

00 CARACTÉRISTIQUES DE L'UNITE D'ÉVALUATION - J MISE À JOUR - N LOGEMENTS - P AUTRES LOCALS - E ÉTAGES - T TYPE - C CLASSE - U UTILISATION  
 72 ADRESSE DE L'UNITE D'ÉVALUATION \*73 DONNÉES DU NOIE ANTÉRIEUR \*75 NOM ET ADRESSE POSTALE DU PROPRIÉTAIRE - A NO COMMUNICATIF  
 79 TERRAIN FRONTS - P PROFONDEUR - S SURFACE - V UNITÉ DE VOIS - U UTILISATION DÉFINALE OU PROBABLE - D ZONAGE AGRICOLE - Z SUPERFICIE ZONÉE

MATRI- 65260  
 CULE  
 00 J I N I P E T C A D U1000  
 72 1790 DU CANAL #A401  
 73 12093462  
 N 173160 CANADA LTD  
 N A 1  
 R A  
 R 600 DE MAISONNEUVE O #3210  
 M MONTREAL, QC  
 C H3A 3J2  
 P TYPE POSS. OCCUP CAT IMP. SCOLAIRE DATE D'INSCRIPTION AU NOIE  
 T 1 S N D 91/08/24  
 S 1,169

MATRI- 65260  
 CULE  
 00 J I N I P E T C A D U1000  
 72 1790 DU CANAL #A402  
 73 12093463  
 N SIMONEAU YVES  
 N A 1  
 R A  
 R 1790 DU CANAL #A-402  
 M MONTREAL, QC  
 C H3K 3E6  
 P TYPE POSS. OCCUP CAT IMP. SCOLAIRE DATE D'INSCRIPTION AU NOIE  
 T 1 S I D 91/08/24  
 S 731

MATRI- 65260  
 CULE  
 00 J I N I P E T C A D U1000  
 72 1790 DU CANAL #A403  
 73 12093464  
 N 173160 CANADA LTD  
 N A 1  
 R A  
 R 600 BD DE MAISONNEUVE O #3210  
 M MONTREAL, QC  
 C H3A 3J2  
 P TYPE POSS. OCCUP CAT IMP. SCOLAIRE DATE D'INSCRIPTION AU NOIE  
 T 1 S N D 91/08/24  
 S 1,114

MATRI- 65260  
 CULE  
 00 J I N I P E T C A D U1000  
 72 1790 DU CANAL #A404  
 73 12093465  
 N DION YVES  
 N A 1  
 R A  
 R 1790 DU CANAL #A-404  
 M MONTREAL, QC  
 C H3K 3E6  
 P TYPE POSS. OCCUP CAT IMP. SCOLAIRE DATE D'INSCRIPTION AU NOIE  
 T 1 S I D 91/08/24  
 S 870

CODES	DATE D'ENTREE EN VIGUEUR	LOI	ARTICLE	AL	PAR	MONTANT	PA	IMP	
1	92/01/01					10,500	T		
VALEUR									
T						10,500			
B						16,000			
I						26,500	I	1 R	
UNITE D'ÉVALUATION QUI PEUT ÊTRE ASSUJETTIE À LA SURTAXE SUR LES TERRAINS VAGUES							PARTIE D'IMMEUBLE 1 - TERRAIN 2 - BÂTIMENT 3 - IMMEUBLE		
V 670 U D Z									
1	92/01/01					6,600	T		
VALEUR									
T						6,600			
B						10,100			
I						16,700	I	1 R	
UNITE D'ÉVALUATION QUI PEUT ÊTRE ASSUJETTIE À LA SURTAXE SUR LES TERRAINS VAGUES							PARTIE D'IMMEUBLE 1 - TERRAIN 2 - BÂTIMENT 3 - IMMEUBLE		
V 670 U D Z									
1	92/01/01					10,000	T		
VALEUR									
T						10,000			
B						15,300			
I						25,300	I	1 R	
UNITE D'ÉVALUATION QUI PEUT ÊTRE ASSUJETTIE À LA SURTAXE SUR LES TERRAINS VAGUES							PARTIE D'IMMEUBLE 1 - TERRAIN 2 - BÂTIMENT 3 - IMMEUBLE		
V 670 U D Z									
1	92/01/01					7,800	T		
VALEUR									
T						7,800			
B						11,900			
I						19,700	I	1 R	
UNITE D'ÉVALUATION QUI PEUT ÊTRE ASSUJETTIE À LA SURTAXE SUR LES TERRAINS VAGUES							PARTIE D'IMMEUBLE 1 - TERRAIN 2 - BÂTIMENT 3 - IMMEUBLE		
V 670 U D Z									

18 1971 1  
 18 1971 2  
 18 1971 401

18 1971 1  
 18 1971 2  
 18 1971 402

18 1971 1  
 18 1971 2  
 18 1971 403

18 1971 1  
 18 1971 2  
 18 1971 404  
 18 1971 A07



UNITÉ D'ÉVALUATION ET PROPRIÉTAIRE

\*61 VALEUR

\*62 RÉPARTITION FISCALE

ROLE D'ÉVALUATION (2.6.4)  
 Gouvernement du Québec  
 Ministère des  
 Affaires municipales

00 CARACTÉRISTIQUES DE L'UNITÉ D'ÉVALUATION J MISE À JOUR - N LOGEMENTS - P AUTRES LOGIS - E ÉTAGES - I TYPE - C CLASSE - U VIGILANCE  
 72 ADRESSE DE L'UNITÉ D'ÉVALUATION 73 DONNEUR DU RÔLE ANTERIEUR 75 NOM ET ADRESSE POSTALE DU PROPRIÉTAIRE - A NO COPROPRIÉTAIRE  
 76 TERRAIN FRONT - PROFONDEUR - SUPERFICIE - V UNITÉ DE VOIE - U UTILISATION URBAINE OU PROBABLE - D ZONAGE AGRICOLE - Z SUPERFICIE CORNÉ

1 - DÉPÔT OU RÔLE  
 2 - TENUE À JOUR  
 3 - BUREAU DE REV  
 4 - CBUR

1 impôt foncier 2 impôt foncier 3 impôt foncier 4 impôt foncier  
 1 impôt foncier 2 impôt foncier 3 impôt foncier 4 impôt foncier

SOURCE LÉGISLATIVE

LOI ARTICLE AL PAR MONTANT PA IMP

MATRI-  
 CULE 65260  
 J L N I P E T C A D U1000  
 1790 DU CANAL #A405  
 12093466  
 173160 CANADA LTD  
 A 1  
 A  
 600 BD DE MAISONNEUVE O #3210  
 MONTREAL, QC  
 H3A 3J2  
 F P S 805

CODE	DATE D'ENTRÉE EN VIGUEUR	VALEUR	PA	IMP
1	92/01/01			
T		7,300	T	
B		11,100	B	
I		18,400	I	1 R

18 1971 1  
 18 1971 2  
 18 1971 405

MATRI-  
 CULE 65260  
 J L N I P E T C A D U1000  
 1788 DU CANAL #B401  
 12093467  
 173160 CANADA LTD  
 A 1  
 A  
 600 BD DE MAISONNEUVE O #3210  
 MONTREAL, QC  
 H3A 3J2  
 F P S 1,185

CODE	DATE D'ENTRÉE EN VIGUEUR	VALEUR	PA	IMP
1	92/01/01			
T		10,700	T	
B		16,200	B	
I		26,900	I	1 R

18 1971 1  
 18 1971 2  
 18 1971 405

MATRI-  
 CULE 65260  
 J L N I P E T C A D U1000  
 1788 DU CANAL #B402  
 12093469  
 173160 CANADA LTD  
 A 1  
 A  
 600 BD DE MAISONNEUVE O #3210  
 MONTREAL, QC  
 H3A 3J2  
 F P S 498

CODE	DATE D'ENTRÉE EN VIGUEUR	VALEUR	PA	IMP
1	92/01/01			
T		4,500	T	
B		6,800	B	
I		11,300	I	1 R

18 1971 1  
 18 1971 2  
 18 1971 407

MATRI-  
 CULE 65260  
 J L N I P E T C A D U1000  
 1788 DU CANAL #B403  
 12093469  
 173160 CANADA LTD  
 A 1  
 A  
 600 BD DE MAISONNEUVE O #3210  
 MONTREAL, QC  
 H3A 3J2  
 F P S 822

CODE	DATE D'ENTRÉE EN VIGUEUR	VALEUR	PA	IMP
1	92/01/01			
T		7,400	T	
B		11,300	B	
I		18,700	I	1 R

18 1971 1  
 18 1971 2  
 18 1971 408

UNITÉ D'ÉVALUATION ET PROPRIÉTAIRE

\*61 VALEUR

\*62 RÉPARTITION FISCALE

ROLE D'ÉVALUATION (2.6.4)

00 CARACTÉRISTIQUES DE L'UNITÉ D'ÉVALUATION: J VISE À JOUR - R LOGEMENTS - P AUTRES LOGES - E ÉTAGES - T TYPE - C CLASS - U UTILISATION  
 72 ADRESSE DE L'UNITÉ D'ÉVALUATION: 73 DONNÉES DU RÔLE ANTERIEUR 75 NOM ET ADRESSE POSTALE DU PROPRIÉTAIRE - A NO COPROPRIÉTAIRE  
 79 TERRAIN: FRONT - PROFONDEUR - SUPERFICIE - V UNITÉ DE VISE - U UTILISATION OPTIMALE OU PROBABLE - Z ZONAGE AGRICOLE - 2 SUPERFICIE ZONÉE

1 DÉPÔT DU RÔLE  
 2 TENUE À JOUR  
 3 BUREAU DE REV. COUR  
 4

1 impôt urbain 2 impôt agricole 3 impôt de la ville 4 impôt de la paroisse 5 impôt de la région  
 6 impôt de la ville 7 impôt de la paroisse 8 impôt de la région  
 SOURCE LEGISLATIVE: LOI ARTICLE AL PAR MOYEN

Gouvernement du Québec  
 Ministère des Affaires municipales

MATR. CULE 65260  
 J I N I P E T C A D U 1000  
 1788 DU CANAL #B404  
 12093470  
 173160 CANADA LTD  
 A 1  
 A  
 600 BD DE MAISONNEUVE O #3210  
 MONTREAL, QC  
 H3A 3J2  
 TYPE POSSE OCCUP: T  
 CAT. IMP. SEC. AIRE: S  
 DATE D'INSCRIPTION AU RÔLE: 91/08/24  
 500

CODES  
 CODE DATE D'ENTRÉE EN VIGUEUR  
 1 92/01/01  
 VALEUR  
 T 4,500  
 B 6,800  
 I 11,300

SOURCE LEGISLATIVE	LOI	ARTICLE	AL	PAR	MOYEN	PA	IMP
					4,500	T	
					6,800	B	
					11,300	I	1 R

UNITÉ D'ÉVALUATION QUI PEUT ÊTRE ASSUJETTIE À LA SURTAXE SUR LES TERRAINS VAGUES  
 PARTIE P: D'IMMEUBLE - T: TERRAIN - B: BÂTIMENT - IMMEUBLE A

18 1971 1  
 18 1971 2  
 18 1971 409

MATR. CULE 65260  
 J I N I P E T C A D U 1000  
 1788 DU CANAL #B405  
 12093471  
 173160 CANADA LTD  
 A 1  
 A  
 600 BD DE MAISONNEUVE O #3210  
 MONTREAL, QC  
 H3A 3J2  
 TYPE POSSE OCCUP: T  
 CAT. IMP. SEC. AIRE: S  
 DATE D'INSCRIPTION AU RÔLE: 91/08/24  
 500

CODES  
 CODE DATE D'ENTRÉE EN VIGUEUR  
 1 92/01/01  
 VALEUR  
 T 10,600  
 B 16,200  
 I 26,800

SOURCE LEGISLATIVE	LOI	ARTICLE	AL	PAR	MOYEN	PA	IMP
					10,600	T	
					16,200	B	
					26,800	I	1 R

UNITÉ D'ÉVALUATION QUI PEUT ÊTRE ASSUJETTIE À LA SURTAXE SUR LES TERRAINS VAGUES  
 PARTIE P: D'IMMEUBLE - T: TERRAIN - B: BÂTIMENT - IMMEUBLE A

18 1971 1  
 18 1971 2  
 18 1971 410

MATR. CULE 65260  
 J I N I P E T C A D U 1000  
 1788 DU CANAL #B406  
 12093472  
 173160 CANADA LTD  
 A 1  
 A  
 600 BD DE MAISONNEUVE O #3210  
 MONTREAL, QC  
 H3A 3J2  
 TYPE POSSE OCCUP: T  
 CAT. IMP. SEC. AIRE: S  
 DATE D'INSCRIPTION AU RÔLE: 91/08/24  
 1,180

CODES  
 CODE DATE D'ENTRÉE EN VIGUEUR  
 1 92/01/01  
 VALEUR  
 T 11,500  
 B 17,600  
 I 29,100

SOURCE LEGISLATIVE	LOI	ARTICLE	AL	PAR	MOYEN	PA	IMP
					11,500	T	
					17,600	B	
					29,100	I	1 R

UNITÉ D'ÉVALUATION QUI PEUT ÊTRE ASSUJETTIE À LA SURTAXE SUR LES TERRAINS VAGUES  
 PARTIE P: D'IMMEUBLE - T: TERRAIN - B: BÂTIMENT - IMMEUBLE A

18 1971 1  
 18 1971 2  
 18 1971 411

MATR. CULE 65260  
 J I N I P E T C A D U 1000  
 1788 DU CANAL #B407  
 12093473  
 173160 CANADA LTD  
 A 1  
 A  
 600 BD DE MAISONNEUVE O #3210  
 MONTREAL, QC  
 H3A 3J2  
 TYPE POSSE OCCUP: T  
 CAT. IMP. SEC. AIRE: S  
 DATE D'INSCRIPTION AU RÔLE: 91/08/24  
 532

CODES  
 CODE DATE D'ENTRÉE EN VIGUEUR  
 1 92/01/01  
 VALEUR  
 T 4,800  
 B 7,300  
 I 12,100

SOURCE LEGISLATIVE	LOI	ARTICLE	AL	PAR	MOYEN	PA	IMP
					4,800	T	
					7,300	B	
					12,100	I	1 R

UNITÉ D'ÉVALUATION QUI PEUT ÊTRE ASSUJETTIE À LA SURTAXE SUR LES TERRAINS VAGUES  
 PARTIE P: D'IMMEUBLE - T: TERRAIN - B: BÂTIMENT - IMMEUBLE A

18 1971 1  
 18 1971 2  
 18 1971 412

UNITÉ D'ÉVALUATION ET PROPRIÉTAIRE

\*61 VALEUR

\*62 RÉPARTITION FISCALE

RÔLE D'ÉVALUATION (2.6.4)  
 Gouvernement du Québec  
 Ministère des  
 Affaires municipales

00 CARACTÉRISTIQUES DE L'UNITÉ D'ÉVALUATION: J MISE À JOUR - N LOGEMENTS - P AUTRES LOGEUX - E CÉLÉBRÉ - T TYPE - C CLASSE - U UTILISATION  
 72 ADRESSE DE L'UNITÉ D'ÉVALUATION 73 DONNÉES DU RÔLE ANTERIEUR 75 NUM ET ADRESSE INSTALLE DU PROPRIÉTAIRE - A AD COPROPRIÉTAIRE  
 78 TERRAIN FRONT - PROFONDEUR - SUPERFICIE - V UNITÉ DE VOLS - U UTILISATION D'ORDRE ALPHABÉTIQUE - D ZONAGE AGRICOLE - Z SUPERFICIE CÔTÉE

COUES  
 1 - DÉPÔT DU RÔLE  
 2 - TENUE À JOUR  
 3 - BIUREAU DE REV  
 4 - COUR

SOURCE LEGISLATIVE  
 LOI ARTICLE AL PAR MONTANT PT IMP

MATRI-  
CULE  
 65260  
 J I N I P E T C A D U1000  
 1788 DU CANAL #B408  
 12093474  
 173150 CANADA LTD  
 A 1  
 A  
 500 BD DE MAISONNEUVE O #3210  
 MONTREAL, QC  
 H3A 3J2  
 F P S D 91/08/24  
 V 670 U D Z

CODE DATE D'ENTREE EN VIGUEUR  
 1 92/01/01  
 VALEUR  
 T 11,800  
 B 18,000  
 I 29,800

LOI	ARTICLE	AL	PAR	MONTANT	PT	IMP
				11,800	T	
				18,000	B	
				29,800	I	1 R

18 1971 1  
 18 1971 2  
 18 1971 413

MATRI-  
CULE  
 65260  
 J I N I P E T C A D U1000  
 1788 DU CANAL #B409  
 12093475  
 173160 CANADA LTD  
 A 1  
 A  
 500 BD DE MAISONNEUVE O #3210  
 MONTREAL, QC  
 H3A 3J2  
 F P S D 91/08/24  
 V 670 U D Z

CODE DATE D'ENTREE EN VIGUEUR  
 1 92/01/01  
 VALEUR  
 T 4,700  
 B 7,300  
 I 12,000

LOI	ARTICLE	AL	PAR	MONTANT	PT	IMP
				4,700	T	
				7,300	B	
				12,000	I	1 R

18 1971 1  
 18 1971 2  
 18 1971 414

MATRI-  
CULE  
 65260  
 J I N I P E T C A D U1000  
 1788 DU CANAL #B410  
 12093476  
 173160 CANADA LTD  
 A 1  
 A  
 500 BD DE MAISONNEUVE O #3210  
 MONTREAL, QC  
 H3A 3J2  
 F P S D 91/08/24  
 V 670 U D Z

CODE DATE D'ENTREE EN VIGUEUR  
 1 92/01/01  
 VALEUR  
 T 11,700  
 B 17,800  
 I 29,500

LOI	ARTICLE	AL	PAR	MONTANT	PT	IMP
				11,700	T	
				17,800	B	
				29,500	I	1 R

18 1971 1  
 18 1971 2  
 18 1971 415

MATRI-  
CULE  
 65260  
 J I N I P E T C A D U1000  
 1755 ST-PATRICK #C401  
 12093477  
 173160 CANADA LTD  
 A 1  
 A  
 500 BD DE MAISONNEUVE O #3210  
 MONTREAL, QC  
 H3A 3J2  
 F P S D 91/08/24  
 V 670 U D Z

CODE DATE D'ENTREE EN VIGUEUR  
 1 92/01/01  
 VALEUR  
 T 13,700  
 B 20,800  
 I 34,500

LOI	ARTICLE	AL	PAR	MONTANT	PT	IMP
				13,700	T	
				20,800	B	
				34,500	I	1 R

18 1971 1  
 18 1971 2  
 18 1971 416

UNITÉ D'ÉVALUATION ET PROPRIÉTAIRE

61 VALEUR

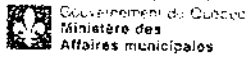
62 RÉPARTITION FISCALE

ROLE D'ÉVALUATION (2.6.4)

00 CARACTÉRISTIQUES DE L'UNITÉ D'ÉVALUATION: J MISE A L'ÉVALUATION - N LOGEMENTS - P AUTRES LOCALS - E ÉGAGÉ - T TYPE - C CLASSE - U UTILISATION  
 72 ADRESSE DE L'UNITÉ D'ÉVALUATION 73 DONNÉES DU VOLE ANTERIEUR 75 NUM ET ADRESSE POSTALE DU PROPRIÉTAIRE - A NO LOG PROPRIÉTAIRE  
 77 TERRAIN: FRONT - PROFONDEUR - SUPERFICIE - V UNITÉ DE VOIE - U UTILISATION DE L'IMMEUBLE DU PROPRIÉTAIRE - R COTE DE LA RUE - Z SURFACÉ DE TERRAIN

1 - DÉPÔT DU RÔLE  
 2 - TENDE A JOUR  
 3 - BUREAU DE REV  
 4 - CDDH

1 100% 0 3 100% 0 5 100% 0 7 100% 0 9 100% 0  
 2 100% 0 4 100% 0 6 100% 0 8 100% 0  
 SOURCE LEGISLATIVE: (Q) ARTICLE AL PAR MONTANT P3 IMP



65260  
 J I N I P E T C A D U1000  
 1755 ST-PATRICK #C402  
 12093478  
 173160 CANADA LTD  
 A 1  
 A  
 500 BD DE MAISONNEUVE O #3210  
 MONTREAL, QC  
 H3A 3J2  
 F P S 1 S N D 91/08/24  
 1,378

CODES  
 1 92/01/01  
 VALEUR  
 T 12,400  
 B 18,900  
 I 31,300

Q	ARTICLE	AL	PAR	MONTANT	P3	IMP
				12,400	T	
				18,900	B	
				31,300	I	1 R

18 1971 1  
 18 1971 2  
 18 1971 417

65260  
 J I N I P E T C A D U1000  
 1755 ST-PATRICK #C403  
 12093479  
 173160 CANADA LTD  
 A 1  
 A  
 500 BD DE MAISONNEUVE O #3210  
 MONTREAL, QC  
 H3A 3J2  
 F P S 1 S N D 91/08/24  
 426

CODES  
 1 92/01/01  
 VALEUR  
 T 3,800  
 B 5,800  
 I 9,600

Q	ARTICLE	AL	PAR	MONTANT	P3	IMP
				3,800	T	
				5,800	B	
				9,600	I	1 R

18 1971 1  
 18 1971 2  
 18 1971 418

65260  
 J I N I P E T C A D U1000  
 1755 ST-PATRICK #C404  
 12093480  
 173160 CANADA LTD  
 A 1  
 A  
 500 BD DE MAISONNEUVE O #3210  
 MONTREAL, QC  
 H3A 3J2  
 F P S 1 S N D 91/08/24  
 427

CODES  
 1 92/01/01  
 VALEUR  
 T 3,800  
 B 5,800  
 I 9,600

Q	ARTICLE	AL	PAR	MONTANT	P3	IMP
				3,800	T	
				5,800	B	
				9,600	I	1 R

18 1971 1  
 18 1971 2  
 18 1971 419

65260  
 J I N I P E T C A D U1000  
 1755 ST-PATRICK #C405  
 12093481  
 173160 CANADA LTD  
 A 1  
 A  
 500 BD DE MAISONNEUVE O #3210  
 MONTREAL, QC  
 H3A 3J2  
 F P S 1 S N D 91/08/24  
 1,283

CODES  
 1 92/01/01  
 VALEUR  
 T 11,500  
 B 17,600  
 I 29,100

Q	ARTICLE	AL	PAR	MONTANT	P3	IMP
				11,500	T	
				17,600	B	
				29,100	I	1 R

18 1971 1  
 18 1971 2  
 18 1971 420

UNITE D'ÉVALUATION ET PROPRIÉTAIRE

\*61 VALEUR

\*62 RÉPARTITION FISCALE

RÔLE D'ÉVALUATION (2.6.4)

Gouvernement du Québec  
Ministère des  
Affaires municipales

18 1971 1  
18 1971 2  
18 1971 A52

18 1971 1  
18 1971 2  
18 1971 A53

18 1971 1  
18 1971 2  
18 1971 A01

18 1971 1  
18 1971 2  
18 1971 A02

\*69 CARACTÉRISTIQUES DE L'UNITE D'ÉVALUATION - J MISE À JOUR - N TOILEMENTS - P AUTRES LOCALS - E ÉTAGES - T TYPE - C CLASSE - U UTILISATION  
\*72 ADRESSE DE L'UNITE D'ÉVALUATION \*73 DONNÉES DU RÔLE ANTERIEUR \*75 NUMÉRIQUE POSTALE DU PROPRIÉTAIRE - A NO. COMMUNICATAIRE  
\*76 TERRAIN FACON - PROFONDEUR - SUPERFICIE - V. UNITÉ DE VOIS - U UTILISATION OPTIMISÉE DU PROGRAMME - B. DONNÉES AGRICOLES - Z SUPERFICIE IMPOSÉE

MATRI-  
CULE 65260  
J I N I P E T C A D U5010  
1755 ST-PATRICK #A52  
12093482  
173160 CANADA LTD  
600 BD DE MAISONNEUVE O #3210  
MONTREAL, QC  
H3A 3J2  
TYPE POSS. OCCUP. CAT. IMP. SCOLAIRE DATE D'INSCRIPTION AU RÔLE  
T 1 S N D 91/08/24

1 - DÉPÔT DU RÔLE  
2 - TENUE À JOUR  
3 - BUREAU DE REV  
4 - TOUR

CODES	DATE D'ENTRÉE EN VIGUEUR	VALEUR
1	92/01/01	
T		2,400
B		3,500
I		5,900

LIQ	ARTICLE	AL-PAR	MONTANT	PA	IMP
			2,400	T	
			3,500	B	
			5,900	I	1 C

MATRI-  
CULE 65260  
J I N I P E T C A D U5010  
1755 ST-PATRICK #A53  
12093483  
173160 CANADA LTD  
600 DE MAISONNEUVE O #3210  
MONTREAL, QC  
H3A 3J2  
TYPE POSS. OCCUP. CAT. IMP. SCOLAIRE DATE D'INSCRIPTION AU RÔLE  
T 1 S N D 91/08/24

CODE	DATE D'ENTRÉE EN VIGUEUR	VALEUR
1	92/01/01	
T		8,300
B		11,900
I		20,200

LIQ	ARTICLE	AL-PAR	MONTANT	PA	IMP
			8,300	T	
			11,900	B	
			20,200	I	1 C

MATRI-  
CULE 65260  
J I N I P E T C A D U1000  
GARAGE A01 1790 DU CANAL  
12093484  
173160 CANADA LTD  
600 BD DE MAISONNEUVE O #3210  
MONTREAL, QC  
H3A 3J2  
TYPE POSS. OCCUP. CAT. IMP. SCOLAIRE DATE D'INSCRIPTION AU RÔLE  
T 1 S N D 91/08/24

CODE	DATE D'ENTRÉE EN VIGUEUR	VALEUR
1	92/01/01	
T		800
B		1,200
I		2,000

LIQ	ARTICLE	AL-PAR	MONTANT	PA	IMP
			800	T	
			1,200	B	
			2,000	I	1 R

MATRI-  
CULE 65260  
J I N I P E T C A D U1000  
GARAGE A02 1790 DU CANAL  
12093485  
173160 CANADA LTD  
600 AV DE MAISONNEUVE O #3210  
MONTREAL, QC  
H3A 3J2  
TYPE POSS. OCCUP. CAT. IMP. SCOLAIRE DATE D'INSCRIPTION AU RÔLE  
T 1 S N D 91/08/24

CODE	DATE D'ENTRÉE EN VIGUEUR	VALEUR
1	92/01/01	
T		800
B		1,100
I		1,900

LIQ	ARTICLE	AL-PAR	MONTANT	PA	IMP
			800	T	
			1,100	B	
			1,900	I	1 R

ROLE D'ÉVALUATION 1992 30 MONTREAL

12 Ste-Anne

UNITÉ D'ÉVALUATION ET PROPRIÉTAIRE

'61 VALEUR

'62 RÉPARTITION FISCALE

ROLE D'ÉVALUATION (2.6.4)  
 Gouvernement du Québec  
 Ministère des  
 Affaires municipales

00 CARACTÉRISTIQUES DE L'UNITÉ D'ÉVALUATION: J MISE À JOUR - N LOGEMENTS - P AUTRES LOCALS - E ÉTAGES - T TYPE - C CLASSE - U UTILISATION  
 72 ADMISSES À L'UNITÉ D'ÉVALUATION 73 DONNÉES DU RÔLE ANTERIEUR 75 NOM ET ADRESSE POSTALE DU PROPRIÉTAIRE - A NO DU PROPRIÉTAIRE  
 78 TERRAIN FRONT - PROFONDEUR - SUPERFICIE - V UNITÉ DE VOLUME - U UTILISATION OPTIMALE OU PROBABLE - D FONDATEUR AGRICOLE - Z SUPERFICIE ZONÉE

1 - DÉPÔT DU RÔLE  
 2 - TENUE À JOUR  
 3 - BUREAU DE REV  
 4 - COUR

1 IMPÔT  
 2 PRODUIT  
 3 ARRÊTÉ  
 4 ARRÊTÉ  
 5 DÉCRET  
 6 ARRÊTÉ  
 7 ARRÊTÉ  
 8 ARRÊTÉ  
 9 ARRÊTÉ

65260  
 J I N I P E T C A D U 1000  
 GARAGE A03 1790 DU CANAL  
 12093486  
 MCGOVERN JAMES  
 A 1  
 A  
 1790 DU CANAL #A-304  
 MONTREAL, QC  
 H3K 3E6  
 F P S 118

CODES  
 1 92/01/01  
 VALEUR  
 T 1,100  
 B 1,700  
 I 2,800

SOURCE LEGISLATIVE  
 MONTANT  
 P1 IMP  
 1,100 T  
 1,700 B  
 2,800 I 1 R

18 1971 1  
 18 1971 2  
 18 1971 A03

65260  
 J I N I P E T C A D U 1000  
 GARAGE A04 1790 DU CANAL  
 12093487  
 SIMONEAU YVES  
 A 1  
 A  
 1790 DU CANAL #A-402  
 MONTREAL, QC  
 H3K 3E6  
 F P S 118

CODES  
 1 92/01/01  
 VALEUR  
 T 1,100  
 B 1,700  
 I 2,800

SOURCE LEGISLATIVE  
 MONTANT  
 P1 IMP  
 1,100 T  
 1,700 B  
 2,800 I 1 R

18 1971 1  
 18 1971 2  
 18 1971 A04

65260  
 J I N I P E T C A D U 1000  
 GARAGE A05 1790 DU CANAL  
 12093488  
 173160 CANADA LTD  
 A I  
 A  
 600 BD DE MAISONNEUVE O #3210  
 MONTREAL, QC  
 H3A 3J2  
 F P S 92

CODES  
 1 92/01/01  
 VALEUR  
 T 800  
 B 1,200  
 I 2,000

SOURCE LEGISLATIVE  
 MONTANT  
 P1 IMP  
 800 T  
 1,200 B  
 2,000 I 1 R

18 1971 1  
 18 1971 2  
 18 1971 A05

65260  
 J I N I P E T C A D U 1000  
 GARAGE A09 1790 DU CANAL  
 12093489  
 173160 CANADA LTD  
 A I  
 A  
 600 BD DE MAISONNEUVE O #3210  
 MONTREAL, QC  
 H3A 3J2  
 F P S 82

CODES  
 1 92/01/01  
 VALEUR  
 T 700  
 B 1,100  
 I 1,800

SOURCE LEGISLATIVE  
 MONTANT  
 P1 IMP  
 700 T  
 1,100 B  
 1,800 I 1 R

18 1971 1  
 18 1971 2  
 18 1971 A05

UNITÉ D'ÉVALUATION ET PROPRIÉTAIRE

\*61 VALEUR

\*62 RÉPARTITION FISCALE

RÔLE D'ÉVALUATION (2.6.4)

Gouvernement du Québec  
Ministère des  
Affaires municipales

00 CARACTÉRISTIQUES DE L'UNITÉ D'ÉVALUATION J MISE À JOUR - N LOGEMENTS - P AUTRES USAGES - E ETAGES - T TYPE - C CLASSE - U UTILISATION  
12 ADRESSE DE L'UNITÉ D'ÉVALUATION \*73 DONNÉES DU RÔLE ANTÉRIEUR \*75 NOM ET ADRESSE POSTALE DU PROPRIÉTAIRE - A N° DE COPROPRIÉTAIRE  
79 TERRAIN FAUNE - PONDÉRALE - SUPERFICIE - V UNITÉ DE VOLUME - U UTILISATION OPTIMALE OU PROBABLE - Q ZONAGE AGRICOLE - Z SUPERFICIE VÉGÉTÉE

1 - DÉPÔT DU RÔLE  
2 - TENUE À JOUR  
3 - BUREAU DE REV.  
4 - COUR

1 impôt foncier 2 impôt foncier agricole 3 impôt foncier industriel 4 impôt foncier des taxes 5 impôt foncier des taxes  
SOURCE LEGISLATIVE  
LOI ARTICLE AL PAR MONTANT P1 M2 M3

MATRI-  
CULE  
65260  
J I N 1 P E T C A D U1000  
GARAGE A10 1790 DU CANAL  
12093490  
173160 CANADA LTD  
A I  
A  
600 BD DE MAISONNEUVE O #3210  
MONTREAL, QC  
H3A 3J2  
TYPE POSS OCCUP CAT IMP SCOLAIRE DATE D'INSCRIPTION AU RÔLE  
T 1 S N D 91/08/24

CODE DATE D'ENTRÉE EN VIGUEUR  
1 92/01/01  
VALEUR  
T 800  
B 1,100  
I 1,900

			800	T		
			1,100	B		
			1,900	I	1	R

18 1971 1  
18 1971 2  
18 1971 A10

F P S 85  
65260  
J I N 1 P E T C A D U1000  
GARAGE A11 1790 DU CANAL  
12093491  
173160 CANADA LTD  
A I  
A  
600 BD DE MAISONNEUVE O #3210  
MONTREAL, QC  
H3A 3J2  
TYPE POSS OCCUP CAT IMP SCOLAIRE DATE D'INSCRIPTION AU RÔLE  
T 1 S N D 91/08/24

CODE DATE D'ENTRÉE EN VIGUEUR  
1 92/01/01  
VALEUR  
T 800  
B 1,200  
I 2,000

			800	T		
			1,200	B		
			2,000	I	1	R

18 1971 1  
18 1971 2  
18 1971 A11

F P S 86  
65260  
J I N 1 P E T C A D U1000  
GARAGE A12 1790 DU CANAL  
12093492  
173160 CANADA LTD  
A I  
A  
600 BD DE MAISONNEUVE O #3210  
MONTREAL, QC  
H3A 3J2  
TYPE POSS OCCUP CAT IMP SCOLAIRE DATE D'INSCRIPTION AU RÔLE  
T 1 S N D 91/08/24

CODE DATE D'ENTRÉE EN VIGUEUR  
1 92/01/01  
VALEUR  
T 800  
B 1,200  
I 2,000

			800	T		
			1,200	B		
			2,000	I	1	R

18 1971 1  
18 1971 2  
18 1971 A12

F P S 86  
65260  
J I N 1 P E T C A D U1000  
GARAGE A13 1790 DU CANAL  
12093493  
173160 CANADA LTD  
A I  
A  
600 BD DE MAISONNEUVE O #3210  
MONTREAL, QC  
H3A 3J2  
TYPE POSS OCCUP CAT IMP SCOLAIRE DATE D'INSCRIPTION AU RÔLE  
T 1 S N D 91/08/24

CODE DATE D'ENTRÉE EN VIGUEUR  
1 92/01/01  
VALEUR  
T 800  
B 1,200  
I 2,000

			800	T		
			1,200	B		
			2,000	I	1	R

18 1971 1  
18 1971 2  
18 1971 A13

UNITÉ D'ÉVALUATION ET PROPRIÉTAIRE

161 VALEUR

\*62 RÉPARTITION FISCALE

TABLEAU D'ÉVALUATION (2.6.4)

00 CARACTÉRISTIQUES DE LA DATE D'ÉVALUATION J MISE À JOUR - N LOGEMENTS - P AUTRES LOCALS - E ÉTAGES - T TYPE - C CLASSE - U UTILISATION  
 12 ADRESSE DE L'UNITÉ D'ÉVALUATION 73 BORNES DU RÔLE ANTERIEUR 75 NOM ET ADRESSE POSTALE DU PROPRIÉTAIRE - A NO COMPROPRIÉTAIRE  
 78 TERRAIN: FRONT - PROFONDEUR - SUPERFICIE - V UNITÉ DE VUE - U UTILISATION OPTIMALE OU PROBABLE - D ZONAGE AGRICOLE - Z SUPERFICIE ZONÉE

1 - DÉPÔT DU RÔLE  
 2 - FENÊTRE À JOUR  
 3 - BUREAU DE REV  
 4 - COUR

1 PROPRÉTAIRE 3 EXEMPTÉ PAR LA 5 EXEMPTÉ PAR LA 7 IN ADJ 8 COLLECT 9 IN ADJ 10 COLLECT 11 IN ADJ 12 COLLECT  
 13 EXEMPTÉ PAR LA 14 EXEMPTÉ PAR LA 15 EXEMPTÉ PAR LA 16 EXEMPTÉ PAR LA 17 EXEMPTÉ PAR LA 18 EXEMPTÉ PAR LA 19 EXEMPTÉ PAR LA 20 EXEMPTÉ PAR LA  
 SOURCE LÉGISLATIVE  
 LUI ARTICLE AL PAR

Gouvernement du Québec  
 Ministère des  
 Affaires municipales

MATRI-  
 CULE  
 65260  
 J I N I P E T C A D U1000  
 GARAGE A14 1790 DU CANAL  
 12093494  
 173160 CANADA LTD  
 A 1  
 A  
 600 BD DE MAISONNEUVE O #3210  
 MONTREAL, QC  
 H3A 3J2  
 T 1 S N D 91/08/24  
 F P S 113

CODES  
 CODE DATE D'ENTRÉE EN VIGUEUR  
 1 92/01/01  
 VALEUR  
 T 1,000  
 B 1,600  
 I 2,600

MONTEMENT PA IMP  
 1,000 T  
 1,600 B  
 2,600 I 1 R

18 1971 1  
 18 1971 2  
 18 1971 A14

MATRI-  
 CULE  
 65260  
 J I N I P E T C A D U1000  
 GARAGE A15 1790 DU CANAL  
 12093495  
 173160 CANADA LTD  
 A 1  
 A  
 600 BD DE MAISONNEUVE O #3210  
 MONTREAL, QC  
 H3A 3J2  
 T 1 S N D 91/08/24  
 F P S 85

CODE DATE D'ENTRÉE EN VIGUEUR  
 1 92/01/01  
 VALEUR  
 T 800  
 B 1,100  
 I 1,900

MONTEMENT PA IMP  
 800 T  
 1,100 B  
 1,900 I 1 R

18 1971 1  
 18 1971 2  
 10 1971 A15

MATRI-  
 CULE  
 65260  
 J I N I P E T C A D U1000  
 GARAGE A16 1790 DU CANAL  
 12093496  
 173160 CANADA LTD  
 A 1  
 A  
 600 BD DE MAISONNEUVE O #3210  
 MONTREAL, QC  
 H3A 3J2  
 T 1 S N D 91/08/24  
 F P S 82

CODE DATE D'ENTRÉE EN VIGUEUR  
 1 92/01/01  
 VALEUR  
 T 700  
 B 1,100  
 I 1,800

MONTEMENT PA IMP  
 700 T  
 1,100 B  
 1,800 I 1 R

18 1971 1  
 18 1971 2  
 12 1971 A16

MATRI-  
 CULE  
 65260  
 J I N I P E T C A D U1000  
 GARAGE A17 1790 DU CANAL  
 12093497  
 173160 CANADA LTD  
 A 1  
 A  
 600 BD DE MAISONNEUVE O #3210  
 MONTREAL, QC  
 H3A 3J2  
 T 1 S N D 91/08/24  
 F P S 86

CODE DATE D'ENTRÉE EN VIGUEUR  
 1 92/01/01  
 VALEUR  
 T 800  
 B 1,200  
 I 2,000

MONTEMENT PA IMP  
 800 T  
 1,200 B  
 2,000 I 1 R

18 1971 1  
 18 1971 2  
 18 1971 A17



UNITE D'ÉVALUATION ET PROPRIÉTAIRE

\*61 VALEUR

\*62 RÉPARTITION FISCALE

ROLE D'ÉVALUATION (2.6.4)

Gouvernement du Québec  
Ministère des  
Affaires municipales

18 1971 1  
18 1971 2  
18 1971 A1A

18 1971 1  
18 1971 2  
18 1971 A19

18 1971 1  
18 1971 2  
18 1971 A20

18 1971 1  
18 1971 2  
18 1971 A21

55260  
J L N I P E T C A D U 1000  
GARAGE A18 1790 DU CANAL  
12093498  
173160 CANADA LTD  
A 1  
A  
600 DE MAISONNEUVE O #3210  
MONTREAL, QC  
H3A 3J2  
TYPE POSS OCCUP T S N D 91/08/24  
S 94

CODES	DATE D'ENTRÉE EN VIGUEUR	VALEUR	LOI	ARTICLE	AL. PAR	MONMANT	P1	PMP
1	92/01/01					800	T	
						1,300	B	
						2,100	I	1 R
T		800						
B		1,300						
		2,100						

55260  
J L N I P E T C A D U 1000  
GARAGE A19 1790 DU CANAL  
12093499  
173160 CANADA LTD  
A 1  
A  
600 DE MAISONNEUVE O #3210  
MONTREAL, QC  
H3A 3J2  
TYPE POSS OCCUP T S N D 91/08/24  
S 89

CODES	DATE D'ENTRÉE EN VIGUEUR	VALEUR	LOI	ARTICLE	AL. PAR	MONMANT	P1	PMP
1	92/01/01					800	T	
						1,200	B	
						2,000	I	1 R
T		800						
B		1,200						
		2,000						

55260  
J L N I P E T C A D U 1000  
GARAGE A20 1790 DU CANAL  
12093500  
173160 CANADA LTD  
A 1  
A  
600 DE MAISONNEUVE O #3210  
MONTREAL, QC  
H3A 3J2  
TYPE POSS OCCUP T S N D 91/08/24  
S 86

CODES	DATE D'ENTRÉE EN VIGUEUR	VALEUR	LOI	ARTICLE	AL. PAR	MONMANT	P1	PMP
1	92/01/01					800	T	
						1,200	B	
						2,000	I	1 R
T		800						
B		1,200						
		2,000						

55260  
J L N I P E T C A D U 1000  
GARAGE A21 1790 DU CANAL  
12093501  
173160 CANADA LTD  
A 1  
A  
600 DE MAISONNEUVE O #3210  
MONTREAL, QC  
H3A 3J2  
TYPE POSS OCCUP T S N D 91/08/24  
S 82

CODES	DATE D'ENTRÉE EN VIGUEUR	VALEUR	LOI	ARTICLE	AL. PAR	MONMANT	P1	PMP
1	92/01/01					700	T	
						1,100	B	
						1,800	I	1 R
T		700						
B		1,100						
		1,800						

UNITÉ D'ÉVALUATION ET PROPRIÉTAIRE

\*61 VALEUR

\*62 RÉPARTITION FISCALE

\*60LE D'ÉVALUATION (2.G.4)

71 CARACTÉRISTIQUES DE L'UNITÉ D'ÉVALUATION: J MISE À JOUR - N LOGEMENTS - P AUTRES LOGIS - E ÉTAGE - T TYPE - C CLASSE - U UTILISATION  
 72 ADRESSE DE L'UNITÉ D'ÉVALUATION: 73 DONNÉES DU RÔLE ANTERIEUR: 75 NOM ET ADRESSE POSTALE DU PROPRIÉTAIRE - A NO COMPROPRIÉTAIRE

1 - DEPOT DU RÔLE  
 2 - TERME À JOUR  
 3 - BUREAU DE REV  
 4 - COUR

1 impôt fonc. 2 non imposé 3 exempté 4 autre  
 5 propriété 6 ter. non des. 7 ter. des. 8 ter. des. 9 ter. des. 10 ter. des.  
 SOURCE LÉGISLATIVE

16 1971 1  
 12 1971 2  
 18 1971 A22

65260  
 J I N I P E T C A D U 1000  
 GARAGE A22 1790 DU CANAL  
 12093502  
 173160 CANADA LTD  
 A 1  
 A  
 600 DE MAISONNEUVE O #3210  
 MONTREAL, QC  
 H3A 3J2  
 T I S N D 91/08/24

CODE 1  
 DATE D'ENTRÉE EN VIGUEUR 92/01/01  
 VALEUR 700  
 T 700  
 B 1,100  
 I 1,800

101	ARTICLE	AL PAR	MONTANT	P1	IMP
			700	T	
			1,100	B	
			1,800	I	1 R

16 1971 1  
 12 1971 2  
 18 1971 A22

65260  
 J I N I P E T C A D U 1000  
 GARAGE A23 1790 DU CANAL  
 12093503  
 173160 CANADA LTD  
 A 1  
 A  
 600 BD DE MAISONNEUVE O #3210  
 MONTREAL, QC  
 H3A 3J2  
 T I S N D 91/08/24

CODE 1  
 DATE D'ENTRÉE EN VIGUEUR 92/01/01  
 VALEUR 800  
 T 800  
 B 1,200  
 I 2,000

101	ARTICLE	AL PAR	MONTANT	P1	IMP
			800	T	
			1,200	B	
			2,000	I	1 R

16 1971 1  
 18 1971 2  
 16 1971 A23

65260  
 J I N I P E T C A D U 1000  
 GARAGE A24 1790 DU CANAL  
 12093504  
 173160 CANADA LTD  
 A 1  
 A  
 600 BD DE MAISONNEUVE O #3210  
 MONTREAL, QC  
 H3A 3J2  
 T I S N D 91/08/24

CODE 1  
 DATE D'ENTRÉE EN VIGUEUR 92/01/01  
 VALEUR 800  
 T 800  
 B 1,100  
 I 1,900

101	ARTICLE	AL PAR	MONTANT	P1	IMP
			800	T	
			1,100	B	
			1,900	I	1 R

16 1971 1  
 18 1971 2  
 16 1971 A24

65260  
 J I N I P E T C A D U 1000  
 GARAGE A25 1790 DU CANAL  
 12093505  
 173160 CANADA LTD  
 A 1  
 A  
 600 BD DE MAISONNEUVE O #3210  
 MONTREAL, QC  
 H3A 3J2  
 T I S N D 91/08/24

CODE 1  
 DATE D'ENTRÉE EN VIGUEUR 92/01/01  
 VALEUR 800  
 T 800  
 B 1,200  
 I 2,000

101	ARTICLE	AL PAR	MONTANT	P1	IMP
			800	T	
			1,200	B	
			2,000	I	1 R

16 1971 1  
 18 1971 2  
 16 1971 A25

UNITÉ D'ÉVALUATION ET PROPRIÉTAIRE

\*61 VALEUR

\*62 RÉPARTITION FISCALE

ROLE D'ÉVALUATION (2.6.4)

Gouvernement du Québec  
Ministère des  
Affaires municipales

\*70 CARACTÉRISTIQUES DE L'UNITÉ D'ÉVALUATION - J MISE À JOUR - M MOUVEMENTS - P PARTIES LOCALIT. - E ÉTAGES - T TERR. - C CLASSE - U UTILISATION  
\*72 DONNÉES DE L'UNITÉ D'ÉVALUATION \*73 DONNÉES DU RÔLE ANTERIEUR \*75 ADD. ET ADRESSE POSTALE DU PROPRIÉTAIRE - A AD. COORDONNÉES  
\*78 TERRAIN FRONT - P PROFONDEUR - S SUPERFICIE - V VALEUR DE VOTE - U UTILISATION GÉNÉRALE DU PRINCIPAL - II ZONAGE ASSOCIÉ - Z SUPERFICIE ZONÉE

1 - DÉPÔT DU RÔLE  
2 - TENUE À JOUR  
3 - BUREAU DE REV  
4 - COUR

1 IMPRIMÉ  
2 NON IMPRIMÉ  
3 EXEMPTÉ AGRICOLE  
4 EXEMPTÉ PORT  
5 IMPRIMÉ  
6 EXEMPTÉ PORT  
7 IMPRIMÉ DES TAXES  
8 IMPRIMÉ DES TAXES  
9 IMPRIMÉ DES TAXES

MATRI-  
CULE  
65260  
J I N 1 P E T C A D U 1000  
GARAGE A26 1790 DU CANAL  
12093506  
173160 CANADA LTD  
A I  
A  
600 BD DE MAISONNEUVE O #3210  
MONTREAL, QC  
H3A 3J2  
TYPE POSS. OCCUP. CAT. IMP. SOCIAIRE DATE D'INSCRIPTION AU RÔLE  
T I S N D 91/08/24

CODES  
1 92/01/01  
VALEUR  
700  
1,100  
1,800

SOURCE LEGISLATIVE  
LQI ARTICLE AL PAR  
MONTANT  
700 T  
1,100 B  
1,800 I 1 R

18 1971 1  
18 1971 2  
18 1971 A26

MATRI-  
CULE  
65260  
J I N 1 P E T C A D U 1000  
GARAGE A27 1790 DU CANAL  
12093507  
173160 CANADA LTD  
A I  
A  
600 BD DE MAISONNEUVE O #3210  
MONTREAL, QC  
H3A 3J2  
TYPE POSS. OCCUP. CAT. IMP. SOCIAIRE DATE D'INSCRIPTION AU RÔLE  
T I S N D 91/08/24

CODES  
1 92/01/01  
VALEUR  
700  
1,100  
1,800

SOURCE LEGISLATIVE  
LQI ARTICLE AL PAR  
MONTANT  
700 T  
1,100 B  
1,800 I 1 R

18 1971 1  
18 1971 2  
18 1971 A27

MATRI-  
CULE  
65260  
J I N 1 P E T C A D U 1000  
GARAGE A28 1790 DU CANAL  
12093508  
173160 CANADA LTD  
A I  
A  
600 DE MAISONNEUVE #3210  
MONTREAL, QC  
H3A 3J2  
TYPE POSS. OCCUP. CAT. IMP. SOCIAIRE DATE D'INSCRIPTION AU RÔLE  
T I S N D 91/08/24

CODES  
1 92/01/01  
VALEUR  
800  
1,200  
2,000

SOURCE LEGISLATIVE  
LQI ARTICLE AL PAR  
MONTANT  
800 T  
1,200 B  
2,000 I 1 R

18 1971 1  
18 1971 2  
18 1971 A28

MATRI-  
CULE  
65260  
J I N 1 P E T C A D U 1000  
GARAGE A29 1790 DU CANAL  
12093509  
173160 CANADA LTD  
A I  
A  
600 DE MAISONNEUVE #3210  
MONTREAL, QC  
H3A 3J2  
TYPE POSS. OCCUP. CAT. IMP. SOCIAIRE DATE D'INSCRIPTION AU RÔLE  
T I S N D 91/08/24

CODES  
1 92/01/01  
VALEUR  
800  
1,200  
2,000

SOURCE LEGISLATIVE  
LQI ARTICLE AL PAR  
MONTANT  
800 T  
1,200 B  
2,000 I 1 R

18 1971 1  
18 1971 2  
18 1971 A29

UNITÉ D'ÉVALUATION ET PROPRIÉTAIRE

G1 VALEUR

G2 RÉPARTITION FISCALE

ROLE D'ÉVALUATION (2.6.4)

Gouvernement du Québec  
Ministère des  
Affaires municipales

18 1971 1  
18 1971 2  
18 1971 A30

18 1971 1  
18 1971 2  
18 1971 A31

18 1971 1  
18 1971 2  
18 1971 A32

18 1971 1  
18 1971 2  
18 1971 A33

\*28 CARACTÉRISTIQUES DE L'UNITÉ D'ÉVALUATION - J MISE À JOUR - H LOGEMENTS - P AUTRES LOGIS - E ÉCARTS - T TYPE - C CLASSE - U UTILISATION  
\*72 ADRESSE DE L'UNITÉ D'ÉVALUATION - \*73 DONNÉES DU RÔLE ANTERIEUR - \*75 NUM ET ADRESSE POSTALE DU PROPRIÉTAIRE - A NO DU PROPRIÉTAIRE  
\*78 TERRAIN SÉPARE - P SÉPARÉ - S SUPERFICIE - V UNITÉ DE VOTE - U UTILISATION OPTIMALE OU PROBABLE - D CONGRÈS ADRESSÉ - 2 SUPERFICIE ZONÉE

1 - DÉPÔT DU RÔLE  
2 - TENUE À JOUR  
3 - BUREAU DE REV  
4 - COUR

1 - 1970-1971  
2 - 1971-1972  
3 - 1972-1973  
4 - 1973-1974  
5 - 1974-1975  
6 - 1975-1976  
7 - 1976-1977  
8 - 1977-1978  
9 - 1978-1979  
10 - 1979-1980

65260  
J IN I P E T C A D U1000  
GARAGE A30 1790 DU CANAL  
12093510  
173160 CANADA LTD  
A 1  
A  
600 DE MAISONNEUVE #3210  
MONTREAL, QC  
H3A 3J2  
TYPE POSS OCCUP CAT IMP SCOLAIRE DATE D'INSCRIPTION AU RÔLE  
T 1 S N D 91/08/24

CODE	DATE D'ENTRÉE EN VIGUEUR	VALEUR	ARTICLE	AL PAR	MONTANT	P3	IMP
1	92/01/01				900	T	
					1,300	B	
					2,200	I	1 R
T		900					
B		1,300					
I		2,200					

65260  
J IN I P E T C A D U1000  
GARAGE A31 1790 DU CANAL  
12093511  
173160 CANADA LTD  
A 1  
A  
600 DE MAISONNEUVE #3210  
MONTREAL, QC  
H3A 3J2  
TYPE POSS OCCUP CAT IMP SCOLAIRE DATE D'INSCRIPTION AU RÔLE  
T 1 S N D 91/08/24

UNITÉ D'ÉVALUATION QUI PEUT ÊTRE ASSUJETTIE À LA SURTAXE SUR LES TERRAINS VAGUES  
PARTIE P3 D'IMPÔTÉBLE : 1 - TERRAIN SÉPARÉ - 2 - MOBILE

V 670 U D Z

CODE	DATE D'ENTRÉE EN VIGUEUR	VALEUR	ARTICLE	AL PAR	MONTANT	P3	IMP
1	92/01/01				800	T	
					1,200	B	
					2,000	I	1 R
T		800					
B		1,200					
I		2,000					

65260  
J IN I P E T C A D U1000  
GARAGE A32 1790 DU CANAL  
12093512  
173160 CANADA LTD  
A 1  
A  
600 DE MAISONNEUVE O #3210  
MONTREAL, QC  
H3A 3J2  
TYPE POSS OCCUP CAT IMP SCOLAIRE DATE D'INSCRIPTION AU RÔLE  
T 1 S N D 91/08/24

UNITÉ D'ÉVALUATION QUI PEUT ÊTRE ASSUJETTIE À LA SURTAXE SUR LES TERRAINS VAGUES  
PARTIE P3 D'IMPÔTÉBLE : 1 - TERRAIN SÉPARÉ - 2 - MOBILE

V 670 U D Z

CODE	DATE D'ENTRÉE EN VIGUEUR	VALEUR	ARTICLE	AL PAR	MONTANT	P3	IMP
1	92/01/01				800	T	
					1,200	B	
					2,000	I	1 R
T		800					
B		1,200					
I		2,000					

65260  
J IN I P E T C A D U1000  
GARAGE A33 1790 DU CANAL  
12093513  
173160 CANADA LTD  
A 1  
A  
600 DE MAISONNEUVE O #3210  
MONTREAL, QC  
H3A 3J2  
TYPE POSS OCCUP CAT IMP SCOLAIRE DATE D'INSCRIPTION AU RÔLE  
T 1 S N D 91/08/24

UNITÉ D'ÉVALUATION QUI PEUT ÊTRE ASSUJETTIE À LA SURTAXE SUR LES TERRAINS VAGUES  
PARTIE P3 D'IMPÔTÉBLE : 1 - TERRAIN SÉPARÉ - 2 - MOBILE

V 670 U D Z

CODE	DATE D'ENTRÉE EN VIGUEUR	VALEUR	ARTICLE	AL PAR	MONTANT	P3	IMP
1	92/01/01				900	T	
					1,300	B	
					2,200	I	1 R
T		900					
B		1,300					
I		2,200					

ROLE D'ÉVALUATION 1992 30 MONTREAL

12 Ste-Anne

UNITÉ D'ÉVALUATION ET PROPRIÉTAIRE

\*61 VALEUR

\*62 RÉPARTITION FISCALE

RÔLE D'ÉVALUATION (2.6.4)  
 Gouvernement du Québec  
 Ministère des  
 Affaires municipales

00 CARACTÈRES DE L'UNITÉ D'ÉVALUATION: J MISE À JOUR - N LOGEMENTS - P AUTRES LOGEANTS - E ÉTAGES - T ÉVAL - C CLASSE - U UTILISATION  
 72 ADRESSE DE L'UNITÉ D'ÉVALUATION \*73 DONNÉES DU RÔLE ANTERIEUR \*75 NOM ET ADRESSE POSTALE DU PROPRIÉTAIRE - A NO DU PROPRIÉTAIRE  
 79 TERRAIN FRONT - PROFONDEUR - SUPERFICIE - V UNITÉ DE VINS - U UTILISATION PRIMAIRE OU PROBABLE - D ZONAGE AGRICOLE - Z SUPERFICIE ZONÉE

MATRI- 65260  
 CODE J I N 1 P E T C A D U1000  
 GARAGE A34 1790 DU CANAL  
 12093514  
 173160 CANADA LTD  
 A 1  
 A  
 600 BD DE MAISONNEUVE O #3210  
 MONTREAL, QC  
 H3A 3J2  
 T 1 S N D 91/08/24

COUDES	DATE D'ENTRÉE EN VIGUEUR	SOURCE LEGISLATIVE			MONTANT	PS	IMP
		LOI	ARTICLE	AL-PAR			
1	92/01/01				1,000	T	
					1,500	B	
					2,500	I	1 R
T	VALEUR				1,000		
B					1,500		
					2,500		

18 1971 1  
 18 1971 2  
 18 1971 A34

79 F P S 107  
 UNITÉ D'ÉVALUATION QUI PEUT ÊTRE ASSUJETTIE À LA SURTAXE SUR LES TERRAINS VAGUES  
 PARTIE DIMENSIONNELLE 11 - TERRAIN BÂTIMENT IMMEUBLE

MATRI- 65260  
 CODE J I N 1 P E T C A D U1000  
 GARAGE A35 1790 DU CANAL  
 12093515  
 173160 CANADA LTD  
 A 1  
 A  
 600 BD DE MAISONNEUVE O #3210  
 MONTREAL, QC  
 H3A 3J2  
 T 1 S N D 91/08/24

COUDES	DATE D'ENTRÉE EN VIGUEUR	SOURCE LEGISLATIVE			MONTANT	PS	IMP
		LOI	ARTICLE	AL-PAR			
1	92/01/01				800	T	
					1,200	B	
					2,000	I	1 R
T	VALEUR				800		
B					1,200		
					2,000		

18 1971 1  
 18 1971 2  
 18 1971 A35

79 F P S 87  
 UNITÉ D'ÉVALUATION QUI PEUT ÊTRE ASSUJETTIE À LA SURTAXE SUR LES TERRAINS VAGUES  
 PARTIE DIMENSIONNELLE 11 - TERRAIN BÂTIMENT IMMEUBLE

MATRI- 65260  
 CODE J I N 1 P E T C A D U1000  
 GARAGE A36 1790 DU CANAL  
 12093516  
 173160 CANADA LTD  
 A 1  
 A  
 600 BD DE MAISONNEUVE O #3210  
 MONTREAL, QC  
 H3A 3J2  
 T 1 S N D 91/08/24

COUDES	DATE D'ENTRÉE EN VIGUEUR	SOURCE LEGISLATIVE			MONTANT	PS	IMP
		LOI	ARTICLE	AL-PAR			
1	92/01/01				800	T	
					1,200	B	
					2,000	I	1 R
T	VALEUR				800		
B					1,200		
					2,000		

18 1971 1  
 18 1971 2  
 18 1971 A36

79 F P S 91  
 UNITÉ D'ÉVALUATION QUI PEUT ÊTRE ASSUJETTIE À LA SURTAXE SUR LES TERRAINS VAGUES  
 PARTIE DIMENSIONNELLE 11 - TERRAIN BÂTIMENT IMMEUBLE

MATRI- 65260  
 CODE J I N 1 P E T C A D U1000  
 GARAGE A37 1790 DU CANAL  
 12093517  
 173160 CANADA LTD  
 A 1  
 A  
 600 BD DE MAISONNEUVE O #3210  
 MONTREAL, QC  
 H3A 3J2  
 T 1 S N D 91/08/24

COUDES	DATE D'ENTRÉE EN VIGUEUR	SOURCE LEGISLATIVE			MONTANT	PS	IMP
		LOI	ARTICLE	AL-PAR			
1	92/01/01				900	T	
					1,300	B	
					2,200	I	1 R
T	VALEUR				900		
B					1,300		
					2,200		

18 1971 1  
 18 1971 2  
 18 1971 A37

UNITÉ D'ÉVALUATION ET PROPRIÉTAIRE

'61 VALEUR

'62 REPARTITION FISCALE

ROLE D'ÉVALUATION (2.6.4)  
 Gouvernement du Québec  
 Ministère des Affaires municipales

00 CARACTÉRISTIQUES DE L'UNITÉ D'ÉVALUATION: J MISE À JOUR - N ENDONNÉMENTS - P AUTRES PROPRIÉTAIRES - E ÉTAGES - T TYPE - C CLASSE - U UTILISATION  
 72 ADRESSE DE L'UNITÉ D'ÉVALUATION: 73 DONNÉES DU RÔLE ANTIÉLUSIF 75 NUMÉRO D'ADRESSE POSTALE DU PROPRIÉTAIRE - A NOUVEAU PROPRIÉTAIRE  
 79 TERRAIN: F FRONT - P PARCOURS - S SUPERFICIE - V UNITÉ DE VOIE - U UTILISATION OPTIMALE DU TERRAIN - C ZONAGE AGRICOLE - Z SUPERFICIE TOTALE

1 - DÉPÔT DU RÔLE  
 2 - TENUE À JOUR  
 3 - BUREAU DE REV  
 4 - COUP

1 - MOUVABLE 2 - IMMOBILE 3 - DÉPÔT DU RÔLE 4 - TENUE À JOUR 5 - BUREAU DE REV 6 - COUP  
 SOURCE LÉGISLATIVE: LCI ARTICLE AL PAR MONTANT P1 IMP

MATRI- 65260  
 CULE  
 00 J I N I P E T C A D U1000  
 72 GARAGE A38 1790 DU CANAL  
 12093518  
 173160 CANADA LTD  
 A 1  
 A  
 600 BD DE MAISONNEUVE O #3210  
 MONTREAL, QC  
 H3A 3J2  
 F P S 100

CODE DATE D'ENTRÉE EN VIGUEUR  
 1 92/01/01  
 VALEUR  
 T 900  
 B 1,300  
 I 2,200

LCI	ARTICLE	AL	PAR	MONTANT	P1	IMP
				900	T	
				1,300	B	
				2,200	I	1 R

18 1971 1  
 18 1971 2  
 18 1971 A30

UNITÉ D'ÉVALUATION QUI PEUT ÊTRE ASSUJETTE À LA SURTAXE SUR LES TERRAINS VAGUES  
 PARTIE D'IMMOBILE 1 - TERRAIN 2 - BÂTIMENT 3 - IMMOBILE A

MATRI- 65260  
 CULE  
 00 J I N I P E T C A D U1000  
 72 GARAGE A39 1790 DU CANAL  
 12093519  
 173160 CANADA LTD  
 A 1  
 A  
 600 BD DE MAISONNEUVE O #3210  
 MONTREAL, QC  
 H3A 3J2  
 F P S 116

CODE DATE D'ENTRÉE EN VIGUEUR  
 1 92/01/01  
 VALEUR  
 T 1,000  
 B 1,600  
 I 2,600

LCI	ARTICLE	AL	PAR	MONTANT	P1	IMP
				1,000	T	
				1,600	B	
				2,600	I	1 R

18 1971 1  
 18 1971 2  
 18 1971 A30

UNITÉ D'ÉVALUATION QUI PEUT ÊTRE ASSUJETTE À LA SURTAXE SUR LES TERRAINS VAGUES  
 PARTIE D'IMMOBILE 1 - TERRAIN 2 - BÂTIMENT 3 - IMMOBILE A

MATRI- 65260  
 CULE  
 00 J I N I P E T C A D U1000  
 72 GARAGE A40 1790 DU CANAL  
 12093520  
 BEAULIEU JACQUES  
 A 1  
 A  
 1790 DU CANAL #405  
 MONTREAL, QC  
 H3K 3E6  
 F P S 129

CODE DATE D'ENTRÉE EN VIGUEUR  
 1 92/01/01  
 VALEUR  
 T 1,200  
 B 1,800  
 I 3,000

LCI	ARTICLE	AL	PAR	MONTANT	P1	IMP
				1,200	T	
				1,800	B	
				3,000	I	1 R

18 1971 1  
 18 1971 2  
 18 1971 A40

UNITÉ D'ÉVALUATION QUI PEUT ÊTRE ASSUJETTE À LA SURTAXE SUR LES TERRAINS VAGUES  
 PARTIE D'IMMOBILE 1 - TERRAIN 2 - BÂTIMENT 3 - IMMOBILE A

MATRI- 65260  
 CULE  
 00 J I N I P E T C A D U1000  
 72 GARAGE A41 1790 DU CANAL  
 12093521  
 173160 CANADA LTD  
 A 1  
 A  
 600 BD DE MAISONNEUVE #3210  
 MONTREAL, QC  
 H3A 3J2  
 F P S 116

CODE DATE D'ENTRÉE EN VIGUEUR  
 1 92/01/01  
 VALEUR  
 T 1,000  
 B 1,600  
 I 2,600

LCI	ARTICLE	AL	PAR	MONTANT	P1	IMP
				1,000	T	
				1,600	B	
				2,600	I	1 R

18 1971 1  
 18 1971 2  
 18 1971 A41

UNITÉ D'ÉVALUATION QUI PEUT ÊTRE ASSUJETTE À LA SURTAXE SUR LES TERRAINS VAGUES  
 PARTIE D'IMMOBILE 1 - TERRAIN 2 - BÂTIMENT 3 - IMMOBILE A



UNITE D'ÉVALUATION ET PROPRIÉTAIRE

'61 VALEUR

'62 RÉPARTITION FISCALE

RÔLE D'ÉVALUATION (2.6.4)

\*08 CARACTÉRISTIQUES DE L'UNITE D'ÉVALUATION: J: MIS À JOUR - N: LOGEMENTS - P: ALIÈRES FONDAUX - E: ÉTAGES - T: TYPE - C: CLASSE - U: UTILISATION  
 \*72 ADRESSE DE L'UNITE D'ÉVALUATION: \*73 DIMENSIONS DU ROLL ANTERIEUR - \*75 NOM ET ADRESSE POSTALE DU PROPRIÉTAIRE - A: N° DU PROPRIÉTAIRE  
 \*79 TERRAIN: FACON - P: PROFONDEUR - S: SUPERFICIE - V: UNITÉ DE VOLS - U: UTILISATION D'ORDRE DE PRÉFÉRENCE - W: ZONAGE AGRICOLE - Z: SUPERFICIE TERRAIN

1 - DEPOT DU RÔLE  
 2 - TENUE À JOUR  
 3 - BUREAU DE REV  
 4 - CRUR  
 1: inscriptible 2: exempté de la taxe 3: prescrite 4: ter. val. des 200 5: ter. val. des 100  
 2: à un propriétaire 4: exempté part 6: ter. val. des 200 8: ter. val. des 100  
 SOURCE LEGISLATIVE: LCI ARTICLÉ AL-PAR MONTANT P1 IMP

Gouvernement du Québec  
 Ministère des  
 Affaires municipales

MATRI-  
 CULE  
 65260  
 J I N I P E T C A D U1000  
 GARAGE A46 1790 DU CANAL  
 12093526  
 173160 CANADA LTD A 1  
 A  
 600 BD DE MAISONNEUVE O #3210  
 MONTREAL, QC  
 H3A 3J2  
 T 1 S N D 91/08/24  
 F P S 97

CODE	DATE D'ENTRÉE EN VIGUEUR	VALEUR	IMP
1	92/01/01		
T		900	T
B		1,300	B
I		2,200	I 1 R

UNITE D'ÉVALUATION QUI PEUT ÊTRE ASSUJETTIE À LA QUATRIÈME SUR LES TERRAINS VAGUES  
 PARTIE D'IMMOBILE - TERRAIN S - BÂTIMENT ANNEXE  
 V 670 U D Z

18 1971 1  
 18 1971 2  
 18 1971 A45

MATRI-  
 CULE  
 65260  
 J I N I P E T C A D U1000  
 GARAGE A47 1790 DU CANAL  
 12093527  
 173160 CANADA LTD A 1  
 A  
 600 BD DE MAISONNEUVE O #3210  
 MONTREAL, QC  
 H3A 3J2  
 T 1 S N D 91/08/24  
 F P S 116

CODE	DATE D'ENTRÉE EN VIGUEUR	VALEUR	IMP
1	92/01/01		
T		1,000	T
B		1,600	B
I		2,600	I 1 R

UNITE D'ÉVALUATION QUI PEUT ÊTRE ASSUJETTIE À LA QUATRIÈME SUR LES TERRAINS VAGUES  
 PARTIE D'IMMOBILE - TERRAIN S - BÂTIMENT ANNEXE  
 V 670 U D Z

18 1971 1  
 18 1971 2  
 18 1971 A47

MATRI-  
 CULE  
 65260  
 J I N I P E T C A D U1000  
 GARAGE A48 1790 DU CANAL  
 12093528  
 173160 CANADA LTD A 1  
 A  
 600 BD DE MAISONNEUVE O #3210  
 MONTREAL, QC  
 H3A 3J2  
 T 1 S N D 91/08/24  
 F P S 118

CODE	DATE D'ENTRÉE EN VIGUEUR	VALEUR	IMP
1	92/01/01		
T		1,100	T
B		1,600	B
I		2,700	I 1 R

UNITE D'ÉVALUATION QUI PEUT ÊTRE ASSUJETTIE À LA QUATRIÈME SUR LES TERRAINS VAGUES  
 PARTIE D'IMMOBILE - TERRAIN S - BÂTIMENT ANNEXE  
 V 670 U D Z

18 1971 1  
 18 1971 2  
 18 1971 A48

MATRI-  
 CULE  
 65260  
 J I N I P E T C A D U1000  
 GARAGE A50 1790 DU CANAL  
 12093529  
 173160 CANADA LTD A 1  
 A  
 600 BD DE MAISONNEUVE O #3210  
 MONTREAL, QC  
 H3A 3J2  
 T 1 S N D 91/08/24  
 F P S 130

CODE	DATE D'ENTRÉE EN VIGUEUR	VALEUR	IMP
1	92/01/01		
T		1,200	T
B		1,800	B
I		3,000	I 1 R

UNITE D'ÉVALUATION QUI PEUT ÊTRE ASSUJETTIE À LA QUATRIÈME SUR LES TERRAINS VAGUES  
 PARTIE D'IMMOBILE - TERRAIN S - BÂTIMENT ANNEXE  
 V 670 U D Z

18 1971 1  
 18 1971 2  
 18 1971 A50



UNITE D'EVALUATION ET PROPRIETAIRE

\*61 VALEUR

\*62 REPARTITION FISCALE

ROLE D'EVALUATION (2.6.4)

Gouvernement du Québec  
Ministère des  
Affaires municipales

18 1971 1  
18 1971 2  
18 1971 451

18 1971 1  
18 1971 2  
18 1971 3

18 1060  
18 1914  
18 P1061  
18 P1062

10 3012  
10 3013  
18 1038  
18 1039  
18 1040  
18 1041  
18 1042  
18 1043  
18 1044  
etc

700 CAPACITE RESIDENTIELLE DE L'UNITE D'EVALUATION - J V DE LA ZONE - M LOGEMENTS - P AUTRES LOCALITE - E ETAGES - T TYPE - C CLASSE - U UTILISATION  
772 ADRESSE DE L'UNITE D'EVALUATION - 773 DONNEES DU ROLE ANTERIEUR - 775 NOM ET ADRESSE POSTALE DU PROPRIETAIRE - A NO COMMERCIALE  
776 ESPACE FISCAL - PROPRIETAIRE - SUPERFICIE - V UNITE DE VOTE - U UTILISATION OPTIMALE OU PROBABLE - O ZONAGE AGRICOLE - Z SUPERFICIE ZONEE

MATRI- 55260  
CULE  
J I N 1 P E T C A D U1000  
GARAGE A51 1790 DU CANAL  
12093530  
173160 CANADA LTD  
600 BD DE MAISONNEUVE O #3210  
MONTREAL, QC  
H3A 3J2  
F P S 117

MATRI- 65260  
CULE  
J I N 1 P E T C A D U5010  
LOT 1971-3 1790 DU CANAL  
12093531  
173160 CANADA LTD  
600 BD DE MAISONNEUVE O #3210  
MONTREAL, QC  
H3A 3J2  
F P S 117

MATRI- 65260  
CULE  
J I N P E T C A D U2000  
2075 ST-PATRICK  
12093550  
PRODUCTIONS HCMA INC  
731 DE LA COMMUNE O #100  
MONTREAL, QC  
H3C 1X7  
F 360 P S 99,053

MATRI- 65260  
CULE  
J I N P E T C A D U9150  
ST-PATRICK  
12093600  
SOCIETE DE DEVELOPPEMENT INDUSTRIEL DE M  
1200 MCGILL COLLEGE #1500  
MONTREAL, QC  
H3B 4G7  
F 628 P 128 S 80,436

CODES	DATE D'ENTREE EN VIGUEUR	SOURCE LEGISLATIVE				MONTANT	P1	IMP
		LOI	ARTICLE	AL. PAR				
1	92/01/01				1,100	T		
					1,600	B		
T	1,100				2,700	I	1 R	
B	1,600							
	2,700							
UNITE D'EVALUATION QUI PEUT ETRE ASSUJETTIE A LA SURTAXE SUR LES TERRAINS VAGUES						PARTIC P10 COMMERCIEL P2 TERRAINS B-BATIMENTS ANNEXES A		
					V 670	U	D Z	
1	92/01/01				100	T		
					100	B		
T	100				200	I	1 C	
B	100							
	200							
UNITE D'EVALUATION QUI PEUT ETRE ASSUJETTIE A LA SURTAXE SUR LES TERRAINS VAGUES						PARTIC P10 COMMERCIEL P2 TERRAINS B-BATIMENTS ANNEXES A		
					V 670	U	D Z	
1	92/01/01				891,500	T		
					2,555,200	B		
T	891,500				3,446,700	I	1 C	
B	2,555,200							
	3,446,700							
UNITE D'EVALUATION QUI PEUT ETRE ASSUJETTIE A LA SURTAXE SUR LES TERRAINS VAGUES						PARTIC P10 COMMERCIEL P2 TERRAINS B-BATIMENTS ANNEXES A		
					V 803	U	D Z	
1	92/01/01				723,900	T		
					0	B		
T	723,900				723,900	I	1 C	
B	0							
	723,900							
UNITE D'EVALUATION QUI PEUT ETRE ASSUJETTIE A LA SURTAXE SUR LES TERRAINS VAGUES						PARTIC P10 COMMERCIEL P2 TERRAINS B-BATIMENTS ANNEXES A		
					V 803	U	D Z	

UNITÉ D'ÉVALUATION ET PROPRIÉTAIRE

\*61 VALEUR

\*62 RÉPARTITION FISCALE

ROLE D'ÉVALUATION (2.6.4)  
 Gouvernement du Québec  
 Ministère des  
 Affaires municipales

\*60 CARACTÉRISTIQUES DE L'UNITÉ D'ÉVALUATION: J MISE À JOUR - N LOGEMENTS - P ALIMENTS LOCAUX - E CÉLÉBES - T TYPE - C CLASSE - U UTILISATION  
 \*72 ADRESSE DE L'UNITÉ D'ÉVALUATION \*73 DIGNES DU RÔLE ANTERIEUR \*75 NUM ET ADRESSE POSTALE DU PROPRIÉTAIRE - A NO COM PROPRIÉTAIRE  
 \*79 STRAHM FRONT - PROFONDEUR - SUPERFICIE - V UNITÉ DE VOLUME - U UTILISATION OPTIMALE OU PROBABLE - D SURNAGE AGRICOLE - Z SUPERFICIE ZONÉE

CODES  
 1 - DÉPÔT DU RÔLE  
 2 - TENUS À JOUR  
 3 - BUREAU DE REV  
 4 - COUR

SOURCE LEGISLATIVE  
 LOI ARTICLE AL PAR  
 MONTANT PO IMP

MATRI-  
 CULE  
 65260  
 J I N P E T C A D U 9130  
 DU CANAL  
 12093906  
 PRODUCTIONS HCMA INC  
 A 1  
 A  
 1720 RUE DU CANAL  
 MONTREAL, QC  
 PARC D'ENTREPRISES DU CANAL INC.  
 H3K 3E6  
 F P 305

TYPE POSS OCCUP CAT APP SCOLAIRE DATE D'INSCRIPTION AU RÔLE  
 T 1 S N D 91/08/24

CODE DATE D'ENTRÉE EN VIGUEUR  
 1 92/01/01  
 VALEUR  
 T 1,444,000  
 B 0  
 I 1,444,000

1,444,000  
 0  
 1,444,000  
 T B I  
 6 V

UNITÉ D'ÉVALUATION QUI PEUT ÊTRE ASSUJETTIE À LA SURTAXE SUR LES TERRAINS VAGUES  
 V 803 U D Z

MATRI-  
 CULE  
 65260  
 J I N P E T C A D U 9130  
 ST-PATRICK  
 12093915  
 PRODUCTIONS HCMA INC  
 A 1  
 A  
 1720 RUE DU CANAL  
 MONTREAL, QC  
 PARC D'ENTREPRISES DU CANAL INC.  
 H3K 3E6  
 F 131 P S 305

TYPE POSS OCCUP CAT APP SCOLAIRE DATE D'INSCRIPTION AU RÔLE  
 T 1 S N D 91/08/24

CODE DATE D'ENTRÉE EN VIGUEUR  
 1 92/01/01  
 VALEUR  
 T 574,900  
 B 0  
 I 574,900

574,900  
 0  
 574,900  
 T B I  
 1 C

UNITÉ D'ÉVALUATION QUI PEUT ÊTRE ASSUJETTIE À LA SURTAXE SUR LES TERRAINS VAGUES  
 V 803 U D Z

MATRI-  
 CULE  
 65260  
 J I N P E T C A D U 9130  
 S/O ST-PATRICK & RICHMOND ST-PATRICK  
 12093920  
 LES PROPRIETES IMMOBILIERES THIERRY FRIM  
 A 1  
 A  
 1720 DU CANAL #240  
 MONTREAL, QC  
 H3K 3E6  
 F 23 P S 223

TYPE POSS OCCUP CAT APP SCOLAIRE DATE D'INSCRIPTION AU RÔLE  
 T 1 S N D 91/08/24

CODE DATE D'ENTRÉE EN VIGUEUR  
 1 92/01/01  
 VALEUR  
 T 2,000  
 B 0  
 I 2,000

2,000  
 0  
 2,000  
 T B I  
 1 C

UNITÉ D'ÉVALUATION QUI PEUT ÊTRE ASSUJETTIE À LA SURTAXE SUR LES TERRAINS VAGUES  
 V 803 U D Z

MATRI-  
 CULE  
 65260  
 J I N P E T C 5 A D I 950 U 4900  
 1654 ST-PATRICK  
 12093940  
 VILLE DE MONTREAL-APPROVISIONNEMENT ET I  
 A 1  
 A  
 128 SANDRINGHAM DR  
 DOWNSVIEW, ON  
 M3H 1E3  
 F 221 P S 398

TYPE POSS OCCUP CAT APP SCOLAIRE DATE D'INSCRIPTION AU RÔLE  
 T 1 S M D 91/08/24

CODE DATE D'ENTRÉE EN VIGUEUR  
 1 92/01/01  
 VALEUR  
 T 1,258,200  
 B 167,400  
 I 1,425,600

1,258,200  
 167,400  
 1,425,600  
 T B I  
 2

UNITÉ D'ÉVALUATION QUI PEUT ÊTRE ASSUJETTIE À LA SURTAXE SUR LES TERRAINS VAGUES  
 V 803 U D Z

- 18 1974
- 18 NCAD
- 18 731
- 18 732
- 18 733
- 18 738A
- 18 738
- 18 739
- 18 740
- 18 741
- etc
- 18 P991
- 18 747
- 18 748
- 18 749
- 18 750
- 18 751
- 18 752
- 18 753
- 18 754
- 18 755
- etc

UNITÉ D'ÉVALUATION ET PROPRIÉTAIRE

\*61 VALEUR

\*62 REPARTITION FISCALE

ROLE D'ÉVALUATION (2.6.4)  
 Gouvernement du Québec  
 Ministère des  
 Affaires municipales

\*60 CARACTÉRISTIQUES DE L'UNITÉ D'ÉVALUATION  
 J - ANNÉE D'ÉVALUATION  
 K - ANNÉE D'ÉVALUATION  
 L - ANNÉE D'ÉVALUATION  
 M - ANNÉE D'ÉVALUATION  
 N - ANNÉE D'ÉVALUATION  
 O - ANNÉE D'ÉVALUATION  
 P - ANNÉE D'ÉVALUATION  
 Q - ANNÉE D'ÉVALUATION  
 R - ANNÉE D'ÉVALUATION  
 S - ANNÉE D'ÉVALUATION  
 T - ANNÉE D'ÉVALUATION  
 U - ANNÉE D'ÉVALUATION  
 V - ANNÉE D'ÉVALUATION  
 W - ANNÉE D'ÉVALUATION  
 X - ANNÉE D'ÉVALUATION  
 Y - ANNÉE D'ÉVALUATION  
 Z - ANNÉE D'ÉVALUATION

1 - DÉPÔT DU RÔLE  
 2 - TENUS À JOUR  
 3 - BUREAU DE REV.  
 4 - COOR.

1 - IMPÔT  
 2 - IMPÔT  
 3 - IMPÔT  
 4 - IMPÔT  
 5 - IMPÔT  
 6 - IMPÔT  
 7 - IMPÔT  
 8 - IMPÔT  
 9 - IMPÔT  
 10 - IMPÔT

MATR. CUL. 65260  
 J IN P E T C 5 A D1970 U 2000  
 EST 1660 ST-PATRICK  
 12093950  
 QUONTA HOLDINGS LTD  
 A 1  
 A  
 431 COURTEMANCHE  
 MONTREAL-EST, QC  
 H1B 4X7  
 F P S 21,435

CODES	DATE D'ENTRÉE EN VIGUEUR	VALEUR	IMP.	IMP.
1	92/01/01	192,900	T	
		140,300	B	
		333,200	I	1 C
T		192,900		
B		140,300		
		333,200		

18 734  
 18 735  
 18 736  
 18 737  
 18 8737A

MATR. CUL. 65260  
 J IN P E T C 5 A D U 4900  
 1670 ST-PATRICK  
 12093950  
 VILLE DE MONTREAL-APPROVISIONNEMENT ET I  
 A I  
 A  
 47 BALLANTYNE NORTH  
 MONTREAL-OUEST, QC  
 H4X 2B7  
 F P S 19,625

CODES	DATE D'ENTRÉE EN VIGUEUR	VALEUR	IMP.	IMP.
1	92/01/01	176,600	T	
		167,400	B	
		344,000	I	2
T		176,600		
B		167,400		
		344,000		

18 8746

E-06

MATR. CUL. 65260  
 J IN P E T C A D U 2000  
 1550-1564 ST-PATRICK  
 12094050  
 PRODUCTIONS HCMA INC  
 A I  
 A  
 1720 DU CANAL  
 MONTREAL, QC  
 PARC D'ENTREPRISES DU CANAL INC  
 H3K 3E6  
 F P S 64,956

CODES	DATE D'ENTRÉE EN VIGUEUR	VALEUR	IMP.	IMP.
1	92/01/01	584,600	T	
		446,500	B	
		1,031,100	I	1 C
T		584,600		
B		446,500		
		1,031,100		

18 1900

MATR. CUL. 65260  
 J IN P E T C A D U 2000  
 1394-1396 ST-PATRICK  
 12094250  
 DESJARDINS AURELE  
 A I  
 A  
 1071 RUE FRECHETTE  
 LONGUEUIL, QC  
 J4J 1G9  
 F P S 13,113

CODES	DATE D'ENTRÉE EN VIGUEUR	VALEUR	IMP.	IMP.
1	92/01/01	118,000	T	
		146,400	B	
		264,400	I	1 C
T		118,000		
B		146,400		
		264,400		

18 8574  
 18 8575  
 18 8576  
 18 8572

UNITÉ D'ÉVALUATION ET PROPRIÉTAIRE

\*61 VALEUR

\*62 RÉPARTITION FISCALE

ROLE D'ÉVALUATION (2.6.4)  
 Gouvernement du Québec  
 Ministère des  
 Affaires municipales

00 CARACTÉRISTIQUES DE L'UNITÉ D'ÉVALUATION: J ANS À JOUR - H LOGEMENTS - P AUTRES LOCALS - E STAGES - T TYPE - C CLASSE - U UTILISATION  
 72 ADRESSE DE L'UNITÉ D'ÉVALUATION \*73 NOMS DU RÔLE ANTERIEUR \*74 NOM ET ADRESSE FISCALE DU PROPRIÉTAIRE - A NO COPROPRIÉTAIRE  
 79 TERRAIN FRONT - PACTOBIEN - SURFACE - V UNITÉ DE NOIS - U UTILISATION OPTIMALE DU PRISABLE - D ZONE DE RUAIRIÈRE - Z SURFACIE ZONÉE

1 - DÉPÔT DU RÔLE  
 2 - TENUE À JOUR  
 3 - BUREAU DE REV.  
 4 - RÔLE

1 imposition 3 exempté agricole 5 prestation 7 sur base de la loi 9 sur base de la loi  
 2 non imposable 4 exempté autre 6 sur base de la loi 8 sur base de la loi  
 SOURCE LEGISLATIVE  
 LOI ARTICLE AL PAR MONTANT PAI BZP

MATR. CULE 65260  
 J L N P E T C A D U 9190  
 ST-COLUMBAN  
 12094300  
 VILLE DE MONTREAL-APPROVISIONNEMENT ET I A 1  
 A  
 507 PLACE D'ARMES #300  
 MONTREAL, QC  
 H2Y 2W8  
 T 1 S D 91/08/24  
 F P S 5,367

CODE	DATE D'ENTREE EN VIGUEUR	VALEUR	LOI	ARTICLE	AL	PAR	MONTANT	PAI	BZP
1	92/01/01						48,300	T	
							0	B	
T		48,300	F-2.1	204	3		48,300	I	2
B		0							
i		48,300							

18 577  
 S-05

MATR. CULE 65260  
 J L N P E I T C 2 A D 1943 U 2000  
 1300 ST-PATRICK  
 12094550  
 WILLIAMS AND WILSON LTD. A 1  
 A  
 544 DE L INSPECTEUR  
 MONTREAL, QC  
 H3C 2K9  
 T 1 S N D 91/08/24  
 F P S 31,622

CODE	DATE D'ENTREE EN VIGUEUR	VALEUR	LOI	ARTICLE	AL	PAR	MONTANT	PAI	BZP
1	92/01/01						284,600	T	
							689,300	B	
T		284,600					973,900	I	1 C
B		689,300							
i		973,900							

18 561  
 18 P555  
 18 P556  
 18 557  
 18 558  
 18 P554  
 18 553  
 18 559  
 18 560  
 etc

MATR. CULE 65260  
 J L N P E T C A D U 9190  
 LOT AUGUSTIN-CANTIN  
 12094710  
 VILLE DE MONTREAL-APPROVISIONNEMENT ET I A 1  
 A  
 507 PLACE D'ARMES #1000  
 MONTREAL, QC  
 H2Y 2W8  
 T 1 S N D 91/08/24  
 F P 302 419 S 23,027

CODE	DATE D'ENTREE EN VIGUEUR	VALEUR	LOI	ARTICLE	AL	PAR	MONTANT	PAI	BZP
1	92/01/01						184,200	T	
							0	B	
T		184,200	F-2.1	204	3		184,200	I	2
B		0							
i		184,200							

18 P1025  
 18 1026  
 E-06 10 3016A  
 18 1036A  
 18 P1027

MATR. CULE 65260  
 J L N P E T C A D U 9110  
 LOT AUGUSTIN-CANTIN  
 12094725  
 COOPERATIVE HABITATION CLAIR LUNE PTE-ST A 1  
 A  
 1325 ISLAND #1  
 MONTREAL, QC  
 H3K 2N7  
 T 2 S N D 91/08/24  
 F P 171 107 S 18,236

CODE	DATE D'ENTREE EN VIGUEUR	VALEUR	LOI	ARTICLE	AL	PAR	MONTANT	PAI	BZP
1	92/01/01						145,900	T	
							0	B	
T		145,900					145,900	I	6 V
B		0							
i		145,900							

10 6013  
 18 1983

UNITE D'EVALUATION ET PROPRIETAIRE

\*61 VALEUR

\*62 REPARTITION FISCALE

ROLE D'EVALUATION (2.6.4)

Ministère des Affaires municipales

16 1982

18 1981

18 1980

10 3019  
10 3020  
10 P3020  
18 1018  
18 1011  
10 3021

700 CARACTÉRISTIQUES DE L'UNITE D'EVALUATION: J - AVEUE A JOUR - N - LOGEMENTS - P - AUTRES BÂTIMENTS - E - ÉGAGES - T - TERRAIN - C - CLASSE - U - UTILISATION  
 772 ADRESSE DE L'UNITE D'EVALUATION: 773 CHIFFRES DU RÔLE ANTERIEUR 775 ADRESSE POSTALE OU INFORMATIQUE - A - AU COMPTERENFANCE  
 778 TERRAIN: FRONT - PROFONDEUR - SUPERFICIE - V - UNITÉ DE VOIS - U - UTILISATION OPTIONALE DU PROPRIÉTAIRE - D - ZONAGE ACQUISITIF - Z - SUPERFICIE USUÉE

MATRI-CULE: 65260  
 J IN P E T C A D U9110  
 LOT AUGUSTIN-CANTIN  
 12094730  
 COOP D'HAB. SHAMROCK PTE ST-CHARLES A I  
 1979 AUGUSTIN-CANTIN #1 A  
 MONTREAL, QC

H3K 3J4  
 F 97 P 107 S 10,316

TYPE POSS OCCUP CAT IMP SOUS-CLASSE DATE D'INSCRIPTION AU RÔLE  
 T 2 S N D 91/08/24

MATRI-CULE: 65260  
 J IN P E T C A D U9110  
 LOT AUGUSTIN-CANTIN  
 12094735  
 HABITATIONS COMMUNAUTAIRES DE VERDUN A 1  
 2325 CENTRE #106 A  
 MONTREAL, QC

H3K 1J6  
 F 98 P 107 S 10,403

TYPE POSS OCCUP CAT IMP SOUS-CLASSE DATE D'INSCRIPTION AU RÔLE  
 T 2 S N D 91/08/24

MATRI-CULE: 65260  
 J IN P E T C A D U9110  
 LOT AUGUSTIN-CANTIN  
 12094740  
 COOP D'HAB L'ECLIPSE PTE ST-CHARLES A 1  
 1929 AUGUSTIN-CANTIN #1 A  
 MONTREAL, QC

H3K 3J4  
 F 170 P 107 S 18,175

TYPE POSS OCCUP CAT IMP SOUS-CLASSE DATE D'INSCRIPTION AU RÔLE  
 T 2 S N D 91/08/24

MATRI-CULE: 65260  
 J IN P E T C A D U2000  
 2002 AUGUSTIN-CANTIN  
 12094950  
 ALLIED ALUMINIUM PRODUCTS LTD A 1  
 2002 AUGUSTIN CANTIN A  
 MONTREAL, QC

H3K 1C2  
 F P S 14,763

TYPE POSS OCCUP CAT IMP SOUS-CLASSE DATE D'INSCRIPTION AU RÔLE  
 T 1 S N D 91/08/24

CODES	DATE D'ENTREE EN VIGUEUR	SOURCE LEGISLATIVE				MONTANT	D	IMP
		LOI	ARTICLE	AL PAR				
1	92/01/01				82,500	T		
					0	B		
T	82,500				82,500	I	6	V
B	0							
I	82,500							
UNITE D'EVALUATION QUI PEUT ÊTRE ASSIÉTIÉE À LA SURTAXE SUR LES TERRAINS VAGUES								
				V	1	U	D	Z
PARTI D'IMMOBILE 1 - TERRAINS BÂTIMENTS - IMMOBILE A								
1	92/01/01				83,200	T		
					0	B		
T	83,200				83,200	I	6	V
B	0							
I	83,200							
UNITE D'EVALUATION QUI PEUT ÊTRE ASSIÉTIÉE À LA SURTAXE SUR LES TERRAINS VAGUES								
				V	1	U	D	Z
PARTI D'IMMOBILE 1 - TERRAINS BÂTIMENTS - IMMOBILE A								
1	92/01/01				145,400	T		
					0	B		
T	145,400				145,400	I	6	V
B	0							
I	145,400							
UNITE D'EVALUATION QUI PEUT ÊTRE ASSIÉTIÉE À LA SURTAXE SUR LES TERRAINS VAGUES								
				V	1	U	D	Z
PARTI D'IMMOBILE 1 - TERRAINS BÂTIMENTS - IMMOBILE A								
1	92/01/01				118,100	T		
					114,300	B		
T	118,100				232,400	I	1	C
B	114,300							
I	232,400							
UNITE D'EVALUATION QUI PEUT ÊTRE ASSIÉTIÉE À LA SURTAXE SUR LES TERRAINS VAGUES								
				V	1	U	D	Z
PARTI D'IMMOBILE 1 - TERRAINS BÂTIMENTS - IMMOBILE A								

UNITE D'ÉVALUATION ET PROPRIÉTAIRE

\*61 VALEUR

\*62 RÉPARTITION FISCALE

RÔLE D'ÉVALUATION (2.6.4)  
 Gouvernement du Québec  
 Ministère des Affaires municipales

60 CARACTÉRISTIQUES DE L'UNITE D'ÉVALUATION: J MISE À JOUR - N LOGEMENTS - P AUTRES LOGES - E ESCALIER - T TYPE - C CLASSE - U DÉSIGNATION  
 72 ADRESSE DE L'UNITE D'ÉVALUATION: 73 NOM DU RÔLE ANTERIEUR 78 NOM ET ADRESSE POSTALE DU PROPRIÉTAIRE - A VOIE LOCALITAIRE  
 79 TERRAIN: FRONT - PROFONDEUR - SUPERFICIE - V UNITÉ DE VOLUME - U UTILISATION OPTIMALE OU PROBABLE - D ZONAGE ADMISSE - Z SUPERFICIE ZONÉE

MATRICULE: 65260  
 J I N 2 P E 2 T 3 C 6 A D1910 U1000  
 1998-2000 AUGUSTIN-CANTIN  
 12095150  
 LASERRA-GUARNA TERESA A 1  
 2000 AUGUSTIN CANTIN A  
 MONTREAL, QC

F 24 P H3K 1C2 107  
 TYPE POSS. OCCUP. T 1 S I DATE D'INSCRIPTION AU RÔLE D 91/08/24  
 S 2,557

CODES	DATE D'ENTRÉE EN VIGUEUR	SOURCE LEGISLATIVE			MONTANT	P1	IPP
		LOI	ARTICLE	AL PAR.			
1	92/01/01				20,500	T	
VALEUR						26,300	B
T					46,800	I	1 R
B					26,300		
I					46,800		

UNITE D'ÉVALUATION QUI PEUT ÊTRE ASSUJETTIE À LA SURTAXE SUR LES TERRAINS VAGUÉS: V 805  
 PARTIE: P1 IMMOBILISÉ T TERRAIN B-BÂTIMENT IMMOBILISÉ

18 P1012

MATRICULE: 65260  
 J I N 2 P E 2 T 3 C 6 A D1910 U1000  
 1992-1994 AUGUSTIN-CANTIN  
 12095250  
 GUARNA GIUSEPPINA A 1  
 GUARNA NICOLA-NICK A 2  
 2000 AUGUSTIN CANTIN  
 MONTREAL, QC

F 24 P H3K 1C2 107  
 TYPE POSS. OCCUP. T 1 S I DATE D'INSCRIPTION AU RÔLE D 91/08/24  
 S 2,557

CODES	DATE D'ENTRÉE EN VIGUEUR	SOURCE LEGISLATIVE			MONTANT	P1	IPP
		LOI	ARTICLE	AL PAR.			
1	92/01/01				20,500	T	
VALEUR						35,100	B
T					55,600	I	1 R
B					35,100		
I					55,600		

UNITE D'ÉVALUATION QUI PEUT ÊTRE ASSUJETTIE À LA SURTAXE SUR LES TERRAINS VAGUÉS: V 805  
 PARTIE: P1 IMMOBILISÉ T TERRAIN B-BÂTIMENT IMMOBILISÉ

18 P1012

MATRICULE: 65260  
 J I N P E T C U  
 12095250  
 GUARNA MARIA A 3  
 GUARNA ANGELA A 4

F P H3K 1C2 107  
 TYPE POSS. OCCUP. T 1 S I DATE D'INSCRIPTION AU RÔLE D 91/08/24  
 S 2,557

CODES	DATE D'ENTRÉE EN VIGUEUR	SOURCE LEGISLATIVE			MONTANT	P1	IPP
		LOI	ARTICLE	AL PAR.			
1	92/01/01						
VALEUR							
T							
B							
I							

UNITE D'ÉVALUATION QUI PEUT ÊTRE ASSUJETTIE À LA SURTAXE SUR LES TERRAINS VAGUÉS: V 805  
 PARTIE: P1 IMMOBILISÉ T TERRAIN B-BÂTIMENT IMMOBILISÉ

18 1013

MATRICULE: 65260  
 J I N P E T C A D U4900  
 LOT AUGUSTIN-CANTIN  
 12095300  
 VILLE DE MONTREAL-APPROVISIONNEMENT ET I A 1  
 507 PLACE D'ARMES #1000 A  
 MONTREAL, QC

F 48 P H2Y 2W8 107  
 TYPE POSS. OCCUP. T 1 S N DATE D'INSCRIPTION AU RÔLE D 91/08/24  
 S 5,112

CODES	DATE D'ENTRÉE EN VIGUEUR	SOURCE LEGISLATIVE			MONTANT	P1	IPP
		LOI	ARTICLE	AL PAR.			
1	92/01/01				40,900	T	
VALEUR						100	B
T					41,000	I	2
B					100		
I					41,000		

UNITE D'ÉVALUATION QUI PEUT ÊTRE ASSUJETTIE À LA SURTAXE SUR LES TERRAINS VAGUÉS: F-2.1 204 3  
 PARTIE: P1 IMMOBILISÉ T TERRAIN B-BÂTIMENT IMMOBILISÉ

E-06

UNITÉ D'ÉVALUATION ET PROPRIÉTAIRE

\*51 VALEUR

\*52 RÉPARTITION FISCALE

ROTE D'ÉVALUATION (2.6.4)  
 Gouvernement du Québec  
 Ministère des  
 Affaires municipales  
 18 1014

70B CARACTÉRISTIQUES DE L'UNITÉ D'ÉVALUATION: J - MISE À JOUR - N - LOGEMENTS - P - AUTRES LOGIS - E - CLASSE - T - TYPE - C - CLASSE - U - UTILISATION  
 77E ADRESSE DE L'UNITÉ D'ÉVALUATION: 73 CHIFFRES DU RÔLE ANTERIEUR \*75 NOM ET ADRESSE POSTALE DU PROPRIÉTAIRE - A - NO DU COPROPRIÉTAIRE  
 78 COORDONNÉES: 79 - PRODUCEUR - SUPERFICIE - VOLUME DE VOIS - UTILISATION OPTIMALE LIU PROBABLE - U - CONTACT AGRICOLE - Z - SUPERFICIE TOTALE

1 - DÉPÔT DU RÔLE  
 2 - TENUE À JOUR  
 3 - BUREAU DE REV  
 4 - COÛR

1 - FRET SAISON 2 - FRET SAISON 3 - FRET SAISON 4 - FRET SAISON 5 - FRET SAISON 6 - FRET SAISON 7 - FRET SAISON 8 - FRET SAISON 9 - FRET SAISON  
 SOURCE LEGISLATIVE: COL ARTICLES AL PAR MONTANT PI IMP

MATRI-  
 CULE 65260  
 J N P E T C A D U 4500  
 LOT AUGUSTIN-CANTIN  
 12095400  
 ROWELL BONNIE LYNN A 1  
 ROWELL SANDRA THEA A 2  
 107 COOLBREEZE #A  
 POINTE CLAIRE, QC  
 H9R 3S8  
 F 48 P 107  
 T 1 S I D 91/08/24  
 S 5,112

CODES  
 1 92/01/01  
 VALEUR  
 T 40,900  
 B 100  
 I 41,000

COL	ARTICLES	AL	PAR	MONTANT	PI	IMP
				40,900	T	
				100	B	
				41,000	I	6 V

MATRI-  
 CULE 65260  
 J N P E T C U  
 12095400  
 ROWELL SHARON PAMELA A 3  
 A  
 H9R 3S8  
 F P  
 T S D  
 S

CODES  
 1 92/01/01  
 VALEUR  
 T  
 B

COL	ARTICLES	AL	PAR	MONTANT	PI	IMP

MATRI-  
 CULE 65260  
 J N P E T C A D U 3000  
 1960 AUGUSTIN-CANTIN  
 12095500  
 ROWELL POETSCHKE BONNIE LYNN A 1  
 ROWELL KIRKPATRICK SHARON PAMELA A 2  
 107 COOLBREEZE AV  
 POINTE-CLAIRE, QC  
 H9R 3S8  
 F 48 P 107  
 T 1 S I D 91/08/24  
 S 5,112

CODES  
 1 92/01/01  
 VALEUR  
 T 40,900  
 B 42,200  
 I 83,100

COL	ARTICLES	AL	PAR	MONTANT	PI	IMP
				40,900	T	
				42,200	B	
				83,100	I	1 C

MATRI-  
 CULE 65260  
 J N P E T C U  
 12095500  
 ROWELL HOBUS SANDRA THEA A 3  
 A  
 H9R 3S8  
 F P  
 T S D  
 S

CODES  
 1 92/01/01  
 VALEUR  
 T  
 B

COL	ARTICLES	AL	PAR	MONTANT	PI	IMP

UNITÉ D'ÉVALUATION ET PROPRIÉTAIRE

\*61 VALEUR

\*62 RÉPARTITION FISCALE

18 1019  
18 1020  
18 1021  
18 999

18 1019  
18 1020

18 1021

18 999

\*60 CARACTÉRISTIQUES DE L'UNITÉ D'ÉVALUATION: J - VILLE A JOURN - N - LOGEMENTS - P - AUTRES LOGIS - E - ÉTAGES - T - TYPE - C - CLASSE - U - UTILISATION  
 \*72 ADRESSE DE L'UNITÉ D'ÉVALUATION: \*73 DONNÉES DU RÔLE ANTERIEUR \*75 NOM ET ADRESSE POSTALE DU PROPRIÉTAIRE - A - NOM COMPLET  
 \*79 TERRAIN FRONT - PROFONDEUR - SUPERFICIE - V - VILLE DE VOS - U - UTILISATION PRINCIPALE DU PROPRIÉTAIRE - D - ZONAGE AGRICOLE - Z - SUPERFICIE TOTALE

1 - DÉPÔT OU RÔLE  
2 - TERME À JOUR  
3 - BUREAU DE REV  
4 - COUR

1 - Imposable 2 - Non imposable 3 - Exempté par la loi 4 - Exempté par la loi 5 - Exempté par la loi 6 - Exempté par la loi 7 - Exempté par la loi 8 - Exempté par la loi 9 - Exempté par la loi 10 - Exempté par la loi

MATRI- 65260  
CULE  
J 1 N P E T C 2 A D1955 U 2000  
1900-1914 AUGUSTIN-CANTIN  
12096000  
GREENBERG MILTON A 1  
A 1  
8970 BD ST-LAURENT  
MONTREAL, QC  
INVESTISSEMENTS MG  
H2N 1M7  
TYPE POSS. OCCUP. CAT. IMP. SEC. LAURE DATE D'INSCRIPTION AU RÔLE  
T 1 S I D 91/08/24  
F P S 10,224

CODES	DATE D'ENTRÉE EN VIGUEUR	VALEUR
1	92/01/01	
T		81,800
B		99,000
I		180,800

SOURCE LEGISLATIVE			MONTANT	PA	IMP.
LOI	ARTICLE	AL. PAR			
			81,800	T	
			99,000	B	
			180,800	I	1 C

UNITÉ D'ÉVALUATION QUI PEUT ÊTRE ASSUJETTIE À LA SURTAXE SUR LES TERRAINS VAGUES  
 PARTIE D'IMMOBILE: 1 - TERRAIN 2 - BÂTIMENT 3 - IMMEUBLE

MATRI- 65260  
CULE  
J 1 N 4 P E T C A D U 1000  
1962-1869 AUGUSTIN-CANTIN  
12096110  
SAVOIE NORMAND A 1  
SAVOIE PAUL EMILE A 2  
2059 BREBEUF #6  
LONGUEUIL, QC  
J4J 3P7  
F 48 P 53  
TYPE POSS. OCCUP. CAT. IMP. SEC. LAURE DATE D'INSCRIPTION AU RÔLE  
T 1 S I D 91/08/24  
S 2,575

CODE	DATE D'ENTRÉE EN VIGUEUR	VALEUR
1	92/01/01	
T		20,600
B		170,500
I		191,100

SOURCE LEGISLATIVE			MONTANT	PA	IMP.
LOI	ARTICLE	AL. PAR			
			20,600	T	
			170,500	B	
			191,100	I	1 R

UNITÉ D'ÉVALUATION QUI PEUT ÊTRE ASSUJETTIE À LA SURTAXE SUR LES TERRAINS VAGUES  
 PARTIE D'IMMOBILE: 1 - TERRAIN 2 - BÂTIMENT 3 - IMMEUBLE

MATRI- 65260  
CULE  
J N P E T C U  
12096110  
SAVOIE ALBAN A 3  
SAVOIE JACQUES A 4  
TYPE POSS. OCCUP. CAT. IMP. SEC. LAURE DATE D'INSCRIPTION AU RÔLE  
T S D  
F P S

CODE	DATE D'ENTRÉE EN VIGUEUR	VALEUR
1	92/01/01	
T		
B		
I		

SOURCE LEGISLATIVE			MONTANT	PA	IMP.
LOI	ARTICLE	AL. PAR			

UNITÉ D'ÉVALUATION QUI PEUT ÊTRE ASSUJETTIE À LA SURTAXE SUR LES TERRAINS VAGUES  
 PARTIE D'IMMOBILE: 1 - TERRAIN 2 - BÂTIMENT 3 - IMMEUBLE

MATRI- 65260  
CULE  
J 1 N 12 P E 2 T 2 C 5 A D1989 U 1000  
1855-1859 RICHARDSON  
12096500  
LAPLANTE GUY A 1  
DECOSTE PIERRETTE A 2  
1742 LEPROHON  
MONTREAL, QC  
H4E 1P2  
F 48 P 107  
TYPE POSS. OCCUP. CAT. IMP. SEC. LAURE DATE D'INSCRIPTION AU RÔLE  
T 1 S I D 91/08/24  
S 5,112

CODE	DATE D'ENTRÉE EN VIGUEUR	VALEUR
1	92/01/01	
T		40,900
B		312,600
I		353,500

SOURCE LEGISLATIVE			MONTANT	PA	IMP.
LOI	ARTICLE	AL. PAR			
			40,900	T	
			312,600	B	
			353,500	I	1 R

UNITÉ D'ÉVALUATION QUI PEUT ÊTRE ASSUJETTIE À LA SURTAXE SUR LES TERRAINS VAGUES  
 PARTIE D'IMMOBILE: 1 - TERRAIN 2 - BÂTIMENT 3 - IMMEUBLE



UNITÉ D'ÉVALUATION ET PROPRIÉTAIRE

'61 VALEUR

'62 RÉPARTITION FISCALE

RÔLE D'ÉVALUATION (2.6.4)  
Gouvernement du Québec  
Ministère des Affaires municipales

\*08 CARACTÉRISTIQUES DE L'UNITÉ D'ÉVALUATION: J MISE À JOUR - N LOGEMENTS - P AUTRES LOCAUX - E ÉTAGES - T TYPE - C CLASSE - U UTILISATION  
\*72 ADRESSE DE L'UNITÉ D'ÉVALUATION: \*73 DONNÉES DU NÔME ANCIEN/NOUVEAU \*75 NOM ET ADRESSE POSTALE DU PROPRIÉTAIRE - A NO DU PROPRIÉTAIRE  
\*79 TERRAIN FRONT - PÉRIMÈTRE - SUPERFICIE - V UNITÉ DE VOIS - U UTILISATION OPTIMALE LIQUIDABLE - Q ZONAGE AGRICOLE - Z SUPERFICIE ZONÉE

1 - DÉPÔT DU RÔLE  
2 - TERGE À JOUR  
3 - BUREAU DE REV  
4 - COUR

1 impôt local 2 non-impôt local 3 exempt agricole 4 exempt autre 5 producteur 6 ter. ag. n. 100% tax 7 ter. ag. n. 25% tax 8 ter. ag. n. 50% tax  
SOURCE LÉGISLATIVE: LOI ARTICLE AL PAR MONTANT P5 100% 50%

MATRI-  
CULE  
65260  
J N P E T C U  
12096500  
AUBIN PIERRE A 3  
DECOSTE GABRIELLE A 4  
TYPE POSS. OCCUP. CAT. IMP. SUD-LINE DATE D'INSCRIPTION AU RÔLE  
T S D

CODE	DATE D'ENTRÉE EN VIGUEUR	LOI	ARTICLE	AL PAR	MONTANT	P5	100%	50%
1	92/01/01							
VALEUR								
T								
B								
I								

MATRI-  
CULE  
65260  
J L N P E T C A D U 4600  
LOT RICHARDSON  
12096600  
GREENBERG MILTON A 1  
GREENBERG JACK A 2  
3970 BD ST-LAURENT  
MONTREAL, QC  
INVESTISSEMENTS MG  
H2N 1M7  
48 P 107  
TYPE POSS. OCCUP. CAT. IMP. SUD-LINE DATE D'INSCRIPTION AU RÔLE  
T S D 91/08/24

CODE	DATE D'ENTRÉE EN VIGUEUR	LOI	ARTICLE	AL PAR	MONTANT	P5	100%	50%
1	92/01/01				40,900			
VALEUR					100			
T					41,000			
B								
I								

MATRI-  
CULE  
65260  
J L N P E T C A D U 1000  
1920 AUGUSTIN-CANTIN  
12096703  
MAGDZIARZ LEOKADIA A 1  
1920 AUGUSTIN CANTIN A  
MONTREAL, QC  
H3K 1C2  
P  
TYPE POSS. OCCUP. CAT. IMP. SUD-LINE DATE D'INSCRIPTION AU RÔLE  
T S D 91/08/24

CODE	DATE D'ENTRÉE EN VIGUEUR	LOI	ARTICLE	AL PAR	MONTANT	P5	100%	50%
1	92/01/01				23,400			
VALEUR					73,200			
T					96,600			
B								
I								

MATRI-  
CULE  
65260  
J L N P E T C A D U 1000  
1924 AUGUSTIN-CANTIN  
12096706  
FORTIN CHARLES A 1  
HEBERT MICHELINE A 2  
1924 AUGUSTIN CANTIN  
MONTREAL, QC  
H3K 1C2  
P  
TYPE POSS. OCCUP. CAT. IMP. SUD-LINE DATE D'INSCRIPTION AU RÔLE  
T S D 91/08/24

CODE	DATE D'ENTRÉE EN VIGUEUR	LOI	ARTICLE	AL PAR	MONTANT	P5	100%	50%
1	92/01/01				22,800			
VALEUR					71,300			
T					94,100			
B								
I								

ROLE D'ÉVALUATION 1992 30 MONTREAL

12 Ste-Anne

18 1000

18 1959 1  
18 1959 43

18 1959 1  
18 1959 42



UNITE D'ÉVALUATION ET PROPRIÉTAIRE

\*61 VALEUR

\*62 RÉPARTITION FISCALE

ROLES D'ÉVALUATION (2.6.4)

Gouvernement du Québec  
Ministère des Affaires municipales

18 1959 1  
18 1959 19

18 1959 1  
18 1959 18

18 1959 1  
18 1959 17

18 1959 1  
18 1959 16

00 CARACTÉRISTIQUES DE L'UNITÉ D'ÉVALUATION: J MISE À JOUR - N LOGEMENTS - P AUTRES LOCALS - E ÉTAGES - T TYPE - C CLASSE - U UTILISATION  
72 ADMISES DE L'UNITÉ D'ÉVALUATION: \*73 COPIES DU RÔLE ANTERIEUR \*75 NOM ET ADRESSE POSTALE DU PROPRIÉTAIRE - A NO COPROPRIÉTAIRE  
73 TERRAIN: FRONT - PROFONDEUR - SUPERFICIE - V UNITÉ DE VOIS - U UTILISATION OPTIMALE OU PROBABLE - D ZONAGE ADRESSÉ - Z SUPERFICIE ZONÉE

MATRI- 65260  
CULE  
J I N I P E T C A D U1000  
1947 RICHARDSON  
12096721  
SIROIS PIERRE A 1  
1947 RICHARDSON A  
MONTREAL, QC  
H3K 1G8  
TYPE POSS OCCUP T I S I CAT IMP SCOLAIRE A DATE D'INSCRIPTION AU RÔLE M J D 91/08/24  
F P S 2,601

CODES	DATE D'ENTRÉE EN VIGUEUR	SOURCE LÉGISLATIVE			MONTANT	PA	IMP
		LDI	ARTICLE	AL PAR			
1	92/01/01				23,400	T	
					73,200	B	
T	VALEUR 23,400				96,600	I	1 R
B	73,200						
	96,600						

UNITÉ D'ÉVALUATION QUI PEUT ÊTRE ASSUJETTIE À LA SURTAXE SUR LES TERRAINS VAGUES

PARTIC: P1 DIMENSIONNEL - T1 TERRAIN D'ÉVALUATION - ANNUELLE A

MATRI- 65260  
CULE  
J I N I P E T C A D U1000  
1951 RICHARDSON  
12096724  
GAGNIERE DANIELLE A 1  
1951 RICHARDSON A  
MONTREAL, QC  
H3K 1G8  
TYPE POSS OCCUP T I S I CAT IMP SCOLAIRE A DATE D'INSCRIPTION AU RÔLE M J D 91/08/24  
F P S 2,601

CODES	DATE D'ENTRÉE EN VIGUEUR	SOURCE LÉGISLATIVE			MONTANT	PA	IMP
		LDI	ARTICLE	AL PAR			
1	92/01/01				22,800	T	
					71,300	B	
T	VALEUR 22,800				94,100	I	1 R
B	71,300						
	94,100						

UNITÉ D'ÉVALUATION QUI PEUT ÊTRE ASSUJETTIE À LA SURTAXE SUR LES TERRAINS VAGUES

PARTIC: P1 DIMENSIONNEL - T1 TERRAIN D'ÉVALUATION - ANNUELLE A

MATRI- 65260  
CULE  
J I N I P E T C A D U1000  
1955 RICHARDSON  
12096727  
HERSHOFF PAULA A 1  
1955 RICHARDSON A  
MONTREAL, QC  
H3K 1G8  
TYPE POSS OCCUP T I S I CAT IMP SCOLAIRE A DATE D'INSCRIPTION AU RÔLE M J D 91/08/24  
F P S 2,534

CODES	DATE D'ENTRÉE EN VIGUEUR	SOURCE LÉGISLATIVE			MONTANT	PA	IMP
		LDI	ARTICLE	AL PAR			
1	92/01/01				22,800	T	
					71,300	B	
T	VALEUR 22,800				94,100	I	1 R
B	71,300						
	94,100						

UNITÉ D'ÉVALUATION QUI PEUT ÊTRE ASSUJETTIE À LA SURTAXE SUR LES TERRAINS VAGUES

PARTIC: P1 DIMENSIONNEL - T1 TERRAIN D'ÉVALUATION - ANNUELLE A

MATRI- 65260  
CULE  
J I N I P E T C A D U1000  
1959 RICHARDSON  
12096730  
BONIN JEAN GUY A 1  
DESCHAMPS-BONIN ALINE A 2  
1959 RICHARDSON A  
MONTREAL, QC  
H3K 1G8  
TYPE POSS OCCUP T I S I CAT IMP SCOLAIRE A DATE D'INSCRIPTION AU RÔLE M J D 91/08/24  
F P S 2,534

CODES	DATE D'ENTRÉE EN VIGUEUR	SOURCE LÉGISLATIVE			MONTANT	PA	IMP
		LDI	ARTICLE	AL PAR			
1	92/01/01				22,800	T	
					71,300	B	
T	VALEUR 22,800				94,100	I	1 R
B	71,300						
	94,100						

UNITÉ D'ÉVALUATION QUI PEUT ÊTRE ASSUJETTIE À LA SURTAXE SUR LES TERRAINS VAGUES

PARTIC: P1 DIMENSIONNEL - T1 TERRAIN D'ÉVALUATION - ANNUELLE A

UNITÉ D'ÉVALUATION ET PROPRIÉTAIRE

\*61 VALEUR

\*62 RÉPARTITION FISCALE

ROLE D'ÉVALUATION (2.6.4)  
 Gouvernement du Québec  
 Ministère des  
 Affaires municipales

\*00 CARACTÉRISTIQUES DE L'UNITÉ D'ÉVALUATION: J: usage à usage - N: usages - P: autres usages - E: usages - T: type - C: classe - U: utilisation  
 \*72 ADRESSE DE L'UNITÉ D'ÉVALUATION: \*73 DONNÉES DU RÔLE ANTERIEUR: \*75 NOM ET ADRESSE POSTALE DU PROPRIÉTAIRE - A: NO: (PROPRIÉTAIRE)  
 \*79 TERRAIN: F: front - P: profondeur - S: superficie - V: valeur des sols - U: utilisation optimale ou probable - D: contrats agricoles - Z: superficie zones

1 - DÉPÔT OU RÔLE  
 2 - TENUE À JOUR  
 3 - BUREAU DE REV  
 4 - COUR

1: insaisissable 2: non insaisissable 3: exempté de la taxe foncière 4: exempté de la taxe foncière  
 5: prescrite 6: sur un terrain vacant 7: sur un terrain vacant  
 SOURCE LEGISLATIVE: LUI: ARTICLE: AL: PAR: MONTANT: P1: IMP: P2: P3: P4: P5: P6: P7: P8: P9: P10: P11: P12: P13: P14: P15: P16: P17: P18: P19: P20: P21: P22: P23: P24: P25: P26: P27: P28: P29: P30: P31: P32: P33: P34: P35: P36: P37: P38: P39: P40: P41: P42: P43: P44: P45: P46: P47: P48: P49: P50: P51: P52: P53: P54: P55: P56: P57: P58: P59: P60: P61: P62: P63: P64: P65: P66: P67: P68: P69: P70: P71: P72: P73: P74: P75: P76: P77: P78: P79: P80: P81: P82: P83: P84: P85: P86: P87: P88: P89: P90: P91: P92: P93: P94: P95: P96: P97: P98: P99: P100: P101: P102: P103: P104: P105: P106: P107: P108: P109: P110: P111: P112: P113: P114: P115: P116: P117: P118: P119: P120: P121: P122: P123: P124: P125: P126: P127: P128: P129: P130: P131: P132: P133: P134: P135: P136: P137: P138: P139: P140: P141: P142: P143: P144: P145: P146: P147: P148: P149: P150: P151: P152: P153: P154: P155: P156: P157: P158: P159: P160: P161: P162: P163: P164: P165: P166: P167: P168: P169: P170: P171: P172: P173: P174: P175: P176: P177: P178: P179: P180: P181: P182: P183: P184: P185: P186: P187: P188: P189: P190: P191: P192: P193: P194: P195: P196: P197: P198: P199: P200: P201: P202: P203: P204: P205: P206: P207: P208: P209: P210: P211: P212: P213: P214: P215: P216: P217: P218: P219: P220: P221: P222: P223: P224: P225: P226: P227: P228: P229: P230: P231: P232: P233: P234: P235: P236: P237: P238: P239: P240: P241: P242: P243: P244: P245: P246: P247: P248: P249: P250: P251: P252: P253: P254: P255: P256: P257: P258: P259: P260: P261: P262: P263: P264: P265: P266: P267: P268: P269: P270: P271: P272: P273: P274: P275: P276: P277: P278: P279: P280: P281: P282: P283: P284: P285: P286: P287: P288: P289: P290: P291: P292: P293: P294: P295: P296: P297: P298: P299: P300: P301: P302: P303: P304: P305: P306: P307: P308: P309: P310: P311: P312: P313: P314: P315: P316: P317: P318: P319: P320: P321: P322: P323: P324: P325: P326: P327: P328: P329: P330: P331: P332: P333: P334: P335: P336: P337: P338: P339: P340: P341: P342: P343: P344: P345: P346: P347: P348: P349: P350: P351: P352: P353: P354: P355: P356: P357: P358: P359: P360: P361: P362: P363: P364: P365: P366: P367: P368: P369: P370: P371: P372: P373: P374: P375: P376: P377: P378: P379: P380: P381: P382: P383: P384: P385: P386: P387: P388: P389: P390: P391: P392: P393: P394: P395: P396: P397: P398: P399: P400: P401: P402: P403: P404: P405: P406: P407: P408: P409: P410: P411: P412: P413: P414: P415: P416: P417: P418: P419: P420: P421: P422: P423: P424: P425: P426: P427: P428: P429: P430: P431: P432: P433: P434: P435: P436: P437: P438: P439: P440: P441: P442: P443: P444: P445: P446: P447: P448: P449: P450: P451: P452: P453: P454: P455: P456: P457: P458: P459: P460: P461: P462: P463: P464: P465: P466: P467: P468: P469: P470: P471: P472: P473: P474: P475: P476: P477: P478: P479: P480: P481: P482: P483: P484: P485: P486: P487: P488: P489: P490: P491: P492: P493: P494: P495: P496: P497: P498: P499: P500: P501: P502: P503: P504: P505: P506: P507: P508: P509: P510: P511: P512: P513: P514: P515: P516: P517: P518: P519: P520: P521: P522: P523: P524: P525: P526: P527: P528: P529: P530: P531: P532: P533: P534: P535: P536: P537: P538: P539: P540: P541: P542: P543: P544: P545: P546: P547: P548: P549: P550: P551: P552: P553: P554: P555: P556: P557: P558: P559: P560: P561: P562: P563: P564: P565: P566: P567: P568: P569: P570: P571: P572: P573: P574: P575: P576: P577: P578: P579: P580: P581: P582: P583: P584: P585: P586: P587: P588: P589: P590: P591: P592: P593: P594: P595: P596: P597: P598: P599: P600: P601: P602: P603: P604: P605: P606: P607: P608: P609: P610: P611: P612: P613: P614: P615: P616: P617: P618: P619: P620: P621: P622: P623: P624: P625: P626: P627: P628: P629: P630: P631: P632: P633: P634: P635: P636: P637: P638: P639: P640: P641: P642: P643: P644: P645: P646: P647: P648: P649: P650: P651: P652: P653: P654: P655: P656: P657: P658: P659: P660: P661: P662: P663: P664: P665: P666: P667: P668: P669: P670: P671: P672: P673: P674: P675: P676: P677: P678: P679: P680: P681: P682: P683: P684: P685: P686: P687: P688: P689: P690: P691: P692: P693: P694: P695: P696: P697: P698: P699: P700: P701: P702: P703: P704: P705: P706: P707: P708: P709: P710: P711: P712: P713: P714: P715: P716: P717: P718: P719: P720: P721: P722: P723: P724: P725: P726: P727: P728: P729: P730: P731: P732: P733: P734: P735: P736: P737: P738: P739: P740: P741: P742: P743: P744: P745: P746: P747: P748: P749: P750: P751: P752: P753: P754: P755: P756: P757: P758: P759: P760: P761: P762: P763: P764: P765: P766: P767: P768: P769: P770: P771: P772: P773: P774: P775: P776: P777: P778: P779: P780: P781: P782: P783: P784: P785: P786: P787: P788: P789: P790: P791: P792: P793: P794: P795: P796: P797: P798: P799: P800: P801: P802: P803: P804: P805: P806: P807: P808: P809: P810: P811: P812: P813: P814: P815: P816: P817: P818: P819: P820: P821: P822: P823: P824: P825: P826: P827: P828: P829: P830: P831: P832: P833: P834: P835: P836: P837: P838: P839: P840: P841: P842: P843: P844: P845: P846: P847: P848: P849: P850: P851: P852: P853: P854: P855: P856: P857: P858: P859: P860: P861: P862: P863: P864: P865: P866: P867: P868: P869: P870: P871: P872: P873: P874: P875: P876: P877: P878: P879: P880: P881: P882: P883: P884: P885: P886: P887: P888: P889: P890: P891: P892: P893: P894: P895: P896: P897: P898: P899: P900: P901: P902: P903: P904: P905: P906: P907: P908: P909: P910: P911: P912: P913: P914: P915: P916: P917: P918: P919: P920: P921: P922: P923: P924: P925: P926: P927: P928: P929: P930: P931: P932: P933: P934: P935: P936: P937: P938: P939: P940: P941: P942: P943: P944: P945: P946: P947: P948: P949: P950: P951: P952: P953: P954: P955: P956: P957: P958: P959: P960: P961: P962: P963: P964: P965: P966: P967: P968: P969: P970: P971: P972: P973: P974: P975: P976: P977: P978: P979: P980: P981: P982: P983: P984: P985: P986: P987: P988: P989: P990: P991: P992: P993: P994: P995: P996: P997: P998: P999: P1000: P1001: P1002: P1003: P1004: P1005: P1006: P1007: P1008: P1009: P1010: P1011: P1012: P1013: P1014: P1015: P1016: P1017: P1018: P1019: P1020: P1021: P1022: P1023: P1024: P1025: P1026: P1027: P1028: P1029: P1030: P1031: P1032: P1033: P1034: P1035: P1036: P1037: P1038: P1039: P1040: P1041: P1042: P1043: P1044: P1045: P1046: P1047: P1048: P1049: P1050: P1051: P1052: P1053: P1054: P1055: P1056: P1057: P1058: P1059: P1060: P1061: P1062: P1063: P1064: P1065: P1066: P1067: P1068: P1069: P1070: P1071: P1072: P1073: P1074: P1075: P1076: P1077: P1078: P1079: P1080: P1081: P1082: P1083: P1084: P1085: P1086: P1087: P1088: P1089: P1090: P1091: P1092: P1093: P1094: P1095: P1096: P1097: P1098: P1099: P1100: P1101: P1102: P1103: P1104: P1105: P1106: P1107: P1108: P1109: P1110: P1111: P1112: P1113: P1114: P1115: P1116: P1117: P1118: P1119: P1120: P1121: P1122: P1123: P1124: P1125: P1126: P1127: P1128: P1129: P1130: P1131: P1132: P1133: P1134: P1135: P1136: P1137: P1138: P1139: P1140: P1141: P1142: P1143: P1144: P1145: P1146: P1147: P1148: P1149: P1150: P1151: P1152: P1153: P1154: P1155: P1156: P1157: P1158: P1159: P1160: P1161: P1162: P1163: P1164: P1165: P1166: P1167: P1168: P1169: P1170: P1171: P1172: P1173: P1174: P1175: P1176: P1177: P1178: P1179: P1180: P1181: P1182: P1183: P1184: P1185: P1186: P1187: P1188: P1189: P1190: P1191: P1192: P1193: P1194: P1195: P1196: P1197: P1198: P1199: P1200: P1201: P1202: P1203: P1204: P1205: P1206: P1207: P1208: P1209: P1210: P1211: P1212: P1213: P1214: P1215: P1216: P1217: P1218: P1219: P1220: P1221: P1222: P1223: P1224: P1225: P1226: P1227: P1228: P1229: P1230: P1231: P1232: P1233: P1234: P1235: P1236: P1237: P1238: P1239: P1240: P1241: P1242: P1243: P1244: P1245: P1246: P1247: P1248: P1249: P1250: P1251: P1252: P1253: P1254: P1255: P1256: P1257: P1258: P1259: P1260: P1261: P1262: P1263: P1264: P1265: P1266: P1267: P1268: P1269: P1270: P1271: P1272: P1273: P1274: P1275: P1276: P1277: P1278: P1279: P1280: P1281: P1282: P1283: P1284: P1285: P1286: P1287: P1288: P1289: P1290: P1291: P1292: P1293: P1294: P1295: P1296: P1297: P1298: P1299: P1300: P1301: P1302: P1303: P1304: P1305: P1306: P1307: P1308: P1309: P1310: P1311: P1312: P1313: P1314: P1315: P1316: P1317: P1318: P1319: P1320: P1321: P1322: P1323: P1324: P1325: P1326: P1327: P1328: P1329: P1330: P1331: P1332: P1333: P1334: P1335: P1336: P1337: P1338: P1339: P1340: P1341: P1342: P1343: P1344: P1345: P1346: P1347: P1348: P1349: P1350: P1351: P1352: P1353: P1354: P1355: P1356: P1357: P1358: P1359: P1360: P1361: P1362: P1363: P1364: P1365: P1366: P1367: P1368: P1369: P1370: P1371: P1372: P1373: P1374: P1375: P1376: P1377: P1378: P1379: P1380: P1381: P1382: P1383: P1384: P1385: P1386: P1387: P1388: P1389: P1390: P1391: P1392: P1393: P1394: P1395: P1396: P1397: P1398: P1399: P1400: P1401: P1402: P1403: P1404: P1405: P1406: P1407: P1408: P1409: P1410: P1411: P1412: P1413: P1414: P1415: P1416: P1417: P1418: P1419: P1420: P1421: P1422: P1423: P1424: P1425: P1426: P1427: P1428: P1429: P1430: P1431: P1432: P1433: P1434: P1435: P1436: P1437: P1438: P1439: P1440: P1441: P1442: P1443: P1444: P1445: P1446: P1447: P1448: P1449: P1450: P1451: P1452: P1453: P1454: P1455: P1456: P1457: P1458: P1459: P1460: P1461: P1462: P1463: P1464: P1465: P1466: P1467: P1468: P1469: P1470: P1471: P1472: P1473: P1474: P1475: P1476: P1477: P1478: P1479: P1480: P1481: P1482: P1483: P1484: P1485: P1486: P1487: P1488: P1489: P1490: P1491: P1492: P1493: P1494: P1495: P1496: P1497: P1498: P1499: P1500: P1501: P1502: P1503: P1504: P1505: P1506: P1507: P1508: P1509: P1510: P1511: P1512: P1513: P1514: P1515: P1516: P1517: P1518: P1519: P1520: P1521: P1522: P1523: P1524: P1525: P1526: P1527: P1528: P1529: P1530: P1531: P1532: P1533: P1534: P1535: P1536: P1537: P1538: P1539: P1540: P1541: P1542: P1543: P1544: P1545: P1546: P1547: P1548: P1549: P1550: P1551: P1552: P1553: P1554: P1555: P1556: P1557: P1558: P1559: P1560: P1561: P1562: P1563: P1564: P1565: P1566: P1567: P1568: P1569: P1570: P1571: P1572: P1573: P1574: P1575: P1576: P1577: P1578: P1579: P1580: P1581: P1582: P1583: P1584: P1585: P1586: P1587: P1588: P1589: P1590: P1591: P1592: P1593: P1594: P1595: P1596: P1597: P1598: P1599: P1600: P1601: P1602: P1603: P1604: P1605: P1606: P1607: P1608: P1609: P1610: P1611: P1612: P1613: P1614: P1615: P1616: P1617: P1618: P1619: P1620: P1621: P1622: P1623: P1624: P1625: P1626: P1627: P1628: P1629: P1630: P1631: P1632: P1633: P1634: P1635: P1636: P1637: P1638: P1639: P1640: P1641: P1642: P1643: P1644: P1645: P1646: P1647: P1648: P1649: P1650: P1651: P1652: P1653: P1654: P1655: P1656: P1657: P1658: P1659: P1660: P1661: P1662: P1663: P1664: P1665: P1666: P1667: P1668: P1669: P1670: P1671: P1672: P1673: P1674: P1675: P1676: P1677: P1678: P1679: P1680: P1681: P1682: P1683: P1684: P1685: P1686: P1687: P1688: P1689: P1690: P1691: P1692: P1693: P1694: P1695: P1696: P1697: P1698: P1699: P1700: P1701: P1702: P1703: P1704: P1705: P1706: P1707: P1708: P1709: P1710: P1711: P1712: P1713: P1714: P1715: P1716: P1717: P1718: P1719: P1720: P1721: P1722: P1723: P1724: P1725: P1726: P1727: P1728: P1729: P1730: P1731: P1732: P1733: P1734: P1735: P1736: P1737: P1738: P1739: P1740: P1741: P1742: P1743: P1744: P1745: P1746: P1747: P1748: P1749: P1750: P1751: P1752: P1753: P1754: P1755: P1756: P1757: P1758: P1759: P1760: P1761: P1762: P1763: P1764: P1765: P1766: P1767: P1768: P1769: P1770: P1771: P1772: P1773: P1774: P1775: P1776: P1777: P1778: P1779: P1780: P1781: P1782: P1783: P1784: P1785: P1786: P1787: P1788: P1789: P1790: P1791: P1792: P1793: P1794: P1795: P1796: P1797: P1798: P1799: P1800: P1801: P1802: P1803: P1804: P1805: P1806: P1807: P1808: P1809: P1810: P1811: P1812: P1813: P1814: P1815: P1816: P1817: P1818: P1819: P1820: P1821: P1822: P1823: P1824: P1825: P1826: P1827: P1828: P1829: P1830: P1831: P1832: P1833: P1834: P1835: P1836: P1837: P1838: P1839: P1840: P1841: P1842: P1843: P1844: P1845: P1846: P1847: P1848: P1849: P1850: P1851: P1852: P1853: P1854: P1855: P1856: P1857: P1858: P1859: P1860: P1861: P1862: P1863: P1864: P1865: P1866: P1867: P1868: P1869: P1870: P1871: P1872: P1873: P1874: P1875: P1876: P1877: P1878: P1879: P1880: P1881: P1882: P1883: P1884: P1885: P1886: P1887: P1888: P1889: P1890: P1891: P1892: P1893: P1894: P1895: P1896: P1897: P1898: P1899: P1900: P1901: P1902: P1903: P1904: P1905: P1906: P1907: P1908: P1909: P1910: P1911: P1912: P1913: P1914: P1915: P1916: P1917: P1918: P1919: P1920: P1921: P1922: P1923: P1924: P1925: P1926: P1927: P1928: P1929: P1930: P1931: P1932: P1933: P1934: P1935: P1936: P1937: P1938: P1939: P1940: P1941: P1942: P1943: P1944: P1945: P1946: P1947: P1948: P1949: P1950: P1951: P1952: P1953: P1954: P1955: P1956: P1957: P1958: P1959: P1960: P1961: P1962: P1963: P1964: P1965: P1966: P1967: P1968: P1969: P1970: P1971: P1972: P1973: P1974: P1975: P1976: P1977: P1978: P1979: P1980: P1981: P1982: P1983: P1984: P1985: P1986: P1987: P1988: P1989: P1990: P1991: P1992: P1993: P1994: P1995: P1996: P1997: P1998: P1999: P2000: P2001: P2002: P2003: P2004: P2005: P2006: P2007: P2008: P2009: P2010: P2011: P2012: P2013: P2014: P2015: P2016: P2017: P2018: P2019: P2020: P2021: P2022: P2023: P2024: P2025: P2026: P2027: P2028: P2029: P2030: P2031: P2032: P2033: P2034: P2035: P2036: P2037: P2038: P2039: P2040: P2041: P2042: P2043: P2044: P2045: P2046: P2047: P2048: P2049: P2050: P2051: P2052: P2053: P2054: P2055: P2056: P2057: P2058: P2059: P2060: P2061: P2062: P2063: P2064: P2065: P2066: P2067: P2068: P2069: P2070: P2071: P2072: P2073: P2074: P2075: P2076: P2077: P2078: P2079: P2080: P2081: P2082: P2083: P2084: P2085: P2086: P2087: P2088: P2089: P2090: P2091: P2092: P2093: P2094: P2095: P2096: P2097: P2098: P2099: P2100: P2101: P2102: P2103: P2104: P2105: P2106: P2107: P2108: P2109: P2110: P2111: P2112: P2113: P2114: P2115: P2116: P2117: P2118: P2119: P2120: P2121: P2122: P2123: P2124: P2125: P2126: P2127: P2128: P2129: P2130: P2131: P2132: P2133: P2134: P2135: P2136: P2137: P2138: P2139: P2140: P2141: P2142: P2143: P2144: P2145: P2146: P2147: P2148: P2149: P2150: P2151: P2152: P2153: P2154

COMMUNAUTÉ  
URBAINE  
DE MONTREAL



Service de l'évaluation

**Montréal**

**65260**

**30**

**Ste-Anne**

**12**

**ROLE FONCIER 1992**

**VOLUME 3 DE 4**

UNITÉ D'ÉVALUATION ET PROPRIÉTAIRE

\*61 VALEUR

\*62 RÉPARTITION FISCALE

ROLE D'ÉVALUATION (2.6.4)

Gouvernement du Québec  
Ministère des  
Affaires municipales

70 CARACTÉRISTIQUES DE L'UNITÉ D'ÉVALUATION: J - VISE À JOUR - N - LOGEMENTS - P - AUTRES LOCALS - E - ÉTAGES - Y - TYPE - C - CLASSE - U - UTILISATION  
72 ADRESSE DE L'UNITÉ D'ÉVALUATION: 73 DONNÉES DU RÔLE ANTERIEUR: 75 NOM ET ADRESSE POSTALE DU PROPRIÉTAIRE - A - CO-PROPRIÉTAIRE  
79 TERMINÉ ÉPARGNE - PROFONDEUR - SUPERFICIE - V - UNITÉ DE VOTE - U - UTILISATION OPTIMALE OU FIDÉLABLE - D - ZONAGE AGRICOLE - Z - SURFACÉ ZONÉE

COODES	DATE D'ENTRÉE EN VIGUEUR	SOURCE LÉGISLATIVE			MOYENANT	PE	IMP
		LQI	ARTICLE	AL-PAR			
1	92/01/01				22,800	T	
					71,300	B	
					94,100	I	1 R
T	22,800						
B	71,300						
I	94,100						

MATRI-  
CULE  
65260  
J I N 1 P E T C A D U1000  
1979 RICHARDSON  
12096745  
DUFORD FERNAND  
A 1  
A  
1979 RICHARDSON  
MONTREAL, QC  
H3K 1G8  
TYPE POSS. OCCUP. CAT. IMP. SCHEMATE DATE D'INSCRIPTION AU RÔLE  
T 1 S I D 91/08/24  
UNITÉ D'ÉVALUATION QUI PEUT ÊTRE ASSUJETTIE À LA SURTAXE SUR LES TERRAINS VAGUES  
PARTIE P1 - IMMEUBLE P2 - TERRAIN BÂTIMENT - IMMEUBLE

18 1959 1  
18 1959 11

MATRI-  
CULE  
65260  
J I N 1 P E T C A D U1000  
1983 RICHARDSON  
12096748  
BEAUDIN MICHEL  
HAGOON-BEAUDIN JOANNE  
1983 RICHARDSON  
MONTREAL, QC  
A 1  
A 2  
H3K 1G8  
TYPE POSS. OCCUP. CAT. IMP. SCHEMATE DATE D'INSCRIPTION AU RÔLE  
T 1 S I D 91/08/24  
UNITÉ D'ÉVALUATION QUI PEUT ÊTRE ASSUJETTIE À LA SURTAXE SUR LES TERRAINS VAGUES  
PARTIE P1 - IMMEUBLE P2 - TERRAIN BÂTIMENT - IMMEUBLE

COODES	DATE D'ENTRÉE EN VIGUEUR	SOURCE LÉGISLATIVE			MOYENANT	PE	IMP
		LQI	ARTICLE	AL-PAR			
1	92/01/01				22,800	T	
					71,300	B	
					94,100	I	1 R
T	22,800						
B	71,300						
I	94,100						

18 1959 1  
18 1959 10

MATRI-  
CULE  
65260  
J I N 1 P E T C A D U1000  
1987 RICHARDSON  
12096751  
BEAUMIER RENALD  
1987 RICHARDSON  
MONTREAL, QC  
A 1  
A  
H3K 1G8  
TYPE POSS. OCCUP. CAT. IMP. SCHEMATE DATE D'INSCRIPTION AU RÔLE  
T 1 S I D 91/08/24  
UNITÉ D'ÉVALUATION QUI PEUT ÊTRE ASSUJETTIE À LA SURTAXE SUR LES TERRAINS VAGUES  
PARTIE P1 - IMMEUBLE P2 - TERRAIN BÂTIMENT - IMMEUBLE

COODES	DATE D'ENTRÉE EN VIGUEUR	SOURCE LÉGISLATIVE			MOYENANT	PE	IMP
		LQI	ARTICLE	AL-PAR			
1	92/01/01				22,800	T	
					71,300	B	
					94,100	I	1 R
T	22,800						
B	71,300						
I	94,100						

18 1959 1  
16 1959 9

MATRI-  
CULE  
65260  
J I N 1 P E T C A D U1000  
1991 RICHARDSON  
12096754  
GELINAS LUC  
1991 RICHARDSON  
MONTREAL, QC  
A 1  
A  
H3K 1G8  
TYPE POSS. OCCUP. CAT. IMP. SCHEMATE DATE D'INSCRIPTION AU RÔLE  
T 1 S I D 91/08/24  
UNITÉ D'ÉVALUATION QUI PEUT ÊTRE ASSUJETTIE À LA SURTAXE SUR LES TERRAINS VAGUES  
PARTIE P1 - IMMEUBLE P2 - TERRAIN BÂTIMENT - IMMEUBLE

COODES	DATE D'ENTRÉE EN VIGUEUR	SOURCE LÉGISLATIVE			MOYENANT	PE	IMP
		LQI	ARTICLE	AL-PAR			
1	92/01/01				23,400	T	
					73,200	B	
					96,600	I	1 R
T	23,400						
B	73,200						
I	96,600						

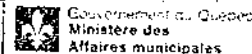
18 1959 1  
18 1959 8

UNITE D'ÉVALUATION ET PROPRIÉTAIRE

'61 VALEUR

'62 RÉPARTITION FISCALE

ROLE D'ÉVALUATION (2.6.4)



00 CARACTÉRISTIQUES DE L'UNITE D'ÉVALUATION: J - MISE A JOUR - N - JUDGEMENTS - P - AUTRES LOCATIONS - E - ÉTAGE - T - TYPE - C - CLASSE - U - UTILISATION  
 72 ADRESSE DE L'UNITE D'ÉVALUATION: 73 DONNÉES DU RÔLE ANTERIEUR: 75 NOM ET ADRESSE POSTALE DU PROPRIÉTAIRE - A - AD. COORDONNÉE FISCALE  
 78 TERRAIN FRONT - PAVILLONNÉ - SUPPLÉMENT - V - UNITÉ DE VENTE - U - UTILISATION OPTIMALE DU PROBABLE - D - ZONAGE AGRICOLE - Z - SUPERFICIE TOTALE

1 - DÉPÔT DU RÔLE  
 2 - TENUE À SOUS  
 3 - BUREAU DE REV  
 4 - COUR

1 - IMPRIMERIE  
 2 - DÉPÔT  
 3 - BUREAU D'ÉVALUATION  
 4 - BUREAU D'ÉVALUATION  
 5 - BUREAU D'ÉVALUATION  
 6 - BUREAU D'ÉVALUATION  
 7 - BUREAU D'ÉVALUATION  
 8 - BUREAU D'ÉVALUATION

SOURCE LEGISLATIVE: COL, ARTICULE, AL, PAR, MONTANT, P3, IMP, 50%

MATRI- 65260  
 CULE J IN 1 P E T C A D U1000  
 00 1995 RICHARDSON  
 72 12096757  
 73  
 N RIVARD CLAUDE A 1  
 N PARENT-RIVARD DANIELLE A 2  
 R 1995 RICHARDSON  
 M MONTREAL, QC  
 C H3K 1G8  
 P TYPE POS: OCCUP CAT. IMP: SCOLAIRE DATE D'INSCRIPTION AU RÔLE: T 1 S I D 91/08/24  
 78 F P S 2,601

CODES	DATE D'ENTRÉE EN VIGUEUR	VALEUR	REPARTITION
1	92/01/01	23,400	T
		73,200	B
		96,600	I 1 R

18 1959 1  
 18 1959 7

MATRI- 65260  
 CULE J IN 1 P E T C A D U1000  
 00 1999 RICHARDSON  
 72 12096760  
 73  
 N DECOSTE JEAN LOUIS A 1  
 N DECOSTE SYLVIE A 2  
 R 2011 RICHARDSON  
 M MONTREAL, QC  
 C H3K 1G8  
 P TYPE POS: OCCUP CAT. IMP: SCOLAIRE DATE D'INSCRIPTION AU RÔLE: T 1 S I D 91/08/24  
 78 F P S 2,534

UNITE D'ÉVALUATION QUI PEUT ÊTRE ASSUJETTIE À LA SURTAXE SUR LES TERRAINS VAGUES

PARTIE P: DIMENSIONNELLE T: TERRAIN B: BÂTIMENT I: IMMEUBLE

CODES	DATE D'ENTRÉE EN VIGUEUR	VALEUR	REPARTITION
1	92/01/01	22,800	T
		71,300	B
		94,100	I 1 R

18 1959 1  
 18 1959 6

MATRI- 65260  
 CULE J IN 1 P E T C A D U1000  
 00 2003 RICHARDSON  
 72 12096763  
 73  
 N MARINEAU MICHEL A 1  
 N 2003 RICHARDSON A  
 R MONTREAL, QC  
 C H3K 1G8  
 P TYPE POS: OCCUP CAT. IMP: SCOLAIRE DATE D'INSCRIPTION AU RÔLE: T 1 S I D 91/08/24  
 78 F P S 2,534

UNITE D'ÉVALUATION QUI PEUT ÊTRE ASSUJETTIE À LA SURTAXE SUR LES TERRAINS VAGUES

PARTIE P: DIMENSIONNELLE T: TERRAIN B: BÂTIMENT I: IMMEUBLE

CODES	DATE D'ENTRÉE EN VIGUEUR	VALEUR	REPARTITION
1	92/01/01	22,800	T
		71,300	B
		94,100	I 1 R

18 1959 1  
 18 1959 5

MATRI- 65260  
 CULE J IN 1 P E T C A D U1000  
 00 2007 RICHARDSON  
 72 12096766  
 73  
 N VOYER JEAN GUY A 1  
 N 2007 RICHARDSON A  
 R MONTREAL, QC  
 C H3K 1G8  
 P TYPE POS: OCCUP CAT. IMP: SCOLAIRE DATE D'INSCRIPTION AU RÔLE: T 1 S I D 91/08/24  
 78 F P S 2,534

UNITE D'ÉVALUATION QUI PEUT ÊTRE ASSUJETTIE À LA SURTAXE SUR LES TERRAINS VAGUES

PARTIE P: DIMENSIONNELLE T: TERRAIN B: BÂTIMENT I: IMMEUBLE

CODES	DATE D'ENTRÉE EN VIGUEUR	VALEUR	REPARTITION
1	92/01/01	22,800	T
		71,300	B
		94,100	I 1 R

18 1959 1  
 18 1959 4

UNITE D'ÉVALUATION ET PROPRIÉTAIRE

\*61 VALEUR

\*62 RÉPARTITION FISCALE

ROLE D'ÉVALUATION (2.6.4)  
 Gouvernement du Québec  
 Ministère des  
 Affaires municipales

\*00 CARACTÉRISTIQUES DE L'UNITE D'ÉVALUATION  
 \*72 ADRESSE DE L'UNITE D'ÉVALUATION  
 \*73 DIGNITÉ DU RÔLE ANTÉRIEUR  
 \*74 NOM ET ADRESSE POSTALE DU PROPRIÉTAIRE  
 \*75 NOM ET ADRESSE POSTALE DU PROPRIÉTAIRE  
 \*76 TYPE DE BIEN  
 \*77 NATURE DU BIEN  
 \*78 TERRAIN FRONT - PROFONDEUR - SUPERFICIE  
 \*79 NATURE DU BIEN

1 - DÉPOT DU RÔLE  
 2 - TÈQUE À BOUER  
 3 - BUREAU DE REV  
 4 - COUR

1 - Imposable  
 2 - Non imposable  
 3 - Exempt agricole  
 4 - Exempt autre  
 5 - Exempt autre  
 6 - Exempt autre  
 7 - Exempt autre  
 8 - Exempt autre  
 9 - Exempt autre

SOURCE LEGISLATIVE  
 101 - ARTICLE  
 102 - PAR  
 103 - MONTANT  
 104 - P  
 105 - IMP

MATRICE  
 65260  
 J IN 1 P E T C A D U 1000  
 2011 RICHARDSON  
 12096769  
 DECOSTE JEAN LOUIS  
 DECOSTE SYLVIE  
 2011 RICHARDSON  
 MONTREAL, QC  
 H3K 1G8  
 T S I D 91/08/24  
 S 2,534

CODE	DATE D'ENTRÉE EN VIGUEUR	VALEUR	T	B	I	R
1	92/01/01					
		22,800	T			
		71,300	B			
		94,100	I		1	R
		22,800				
		71,300				
		94,100				

18 1959 1  
 18 1959 3

MATRICE  
 65260  
 J IN 1 P E T C A D U 1000  
 2015 RICHARDSON  
 12096772  
 PAQUIN LOUISE  
 2015 RICHARDSON  
 MONTREAL, QC  
 H3K 1G8  
 T S I D 91/08/24  
 S 2,601

CODE	DATE D'ENTRÉE EN VIGUEUR	VALEUR	T	B	I	R
1	92/01/01					
		23,400	T			
		73,200	B			
		96,600	I		1	R
		23,400				
		73,200				
		96,600				

18 1959 1  
 18 1959 2

MATRICE  
 65260  
 J IN 1 P E T C A D U 9110  
 LOT RICHARDSON  
 12097300  
 SIRZYK SAUL  
 2002 AUGUSTIN CANTIN  
 MONTREAL, QC  
 H3K 1C2  
 T S I D 91/08/24  
 S 5,112

CODE	DATE D'ENTRÉE EN VIGUEUR	VALEUR	T	B	I	R
1	92/01/01					
		40,900	T			
		0	B			
		40,900	I		5	V
		40,900				
		0				
		40,900				

10 3024

MATRICE  
 65260  
 J IN 6 P E 2 T 3 C 4 A D1986 U 1000  
 2023 RICHARDSON  
 12097400  
 SIRZYK SAUL  
 2002 AUGUSTIN CANTIN  
 MONTREAL, QC  
 H3K 1C2  
 T S I D 91/08/24  
 S 5,112

CODE	DATE D'ENTRÉE EN VIGUEUR	VALEUR	T	B	I	R
1	92/01/01					
		40,900	T			
		345,000	B			
		385,900	I		1	R
		40,900				
		345,000				
		385,900				

10 3025



UNITÉ D'ÉVALUATION ET PROPRIÉTAIRE

\*61 VALEUR

\*62 RÉPARTITION FISCALE

ROLE D'ÉVALUATION (2.6.4)  
Gouvernement du Québec  
Ministère des  
Affaires municipales

\*01 CARACTÉRISTIQUES DE L'UNITÉ D'ÉVALUATION: J MISE À JOUR - N LOGEMENTS - P AUTRES LOGEJMS - E ÉTAGES - T TYPE - C CLASSE - U UTILISATION  
\*72 ADRESSE DE L'UNITÉ D'ÉVALUATION \*73 GÉNÉRAL DU RÔLE ANTIÉRIEUR \*75 NOM ET ADRESSE POSTALE DU PROPRIÉTAIRE - A N.S. COORDONNÉTAIRE  
\*78 PERIMÈTRE FRONT - PROFONDEUR - SUPERFICIE - V UNITÉ DE VOLUME - U UTILISATION OPTIMALE OU PROBABLE - D ZONAGE AGRICOLE - Z SURFACIC ZONÉE

1 - DÉPÔT DU RÔLE  
2 - TENUE À JOUR  
3 - COURAU DE REV.  
4 - COUR

1 - IMPÔT GÉNÉRAL  
2 - IMPÔT GÉNÉRAL  
3 - ÉVALUATION AGRIKOLE  
4 - ÉVALUATION AGRIKOLE  
5 - ÉVALUATION AGRIKOLE  
6 - ÉVALUATION AGRIKOLE  
7 - ÉVALUATION AGRIKOLE  
8 - ÉVALUATION AGRIKOLE  
9 - ÉVALUATION AGRIKOLE  
10 - ÉVALUATION AGRIKOLE

MATRI- CULE	65260	J IN 3 P E 2 T 3C 6 A D1925 U1000	
AD	2029-2033 RICHARDSON		
72	12097500		
N	RUELLAND ANDRE	A 1	
N	RUELLAND JEAN	A 2	
R	3031 WELLINGTON		
M	VERDUN, QC		
C			
P			
F	30 P 53	H4G 1S9	T 1 S I D 91/08/24

CODES	DATE D'ENTRÉE EN VIGUEUR	VALEUR	IMP.
1	92/01/01	12,600	T
		38,000	B
		50,600	I 1 R
T		12,600	
S		38,000	
I		50,600	

MATRI- CULE	65260	J IN P E T 3C A D U9110	
AD	LOT RICHARDSON		
72	12097600		
N	FOKEEF IGOR	A 1	
N		A	
R	460 VERDURE		
M	BROSSARD, QC		
C			
P			
F	48 P 107	J4W 1R3	T 1 S I D 91/08/24

CODES	DATE D'ENTRÉE EN VIGUEUR	VALEUR	IMP.
1	92/01/01	40,900	T
		0	B
		40,900	I 6 V
T		40,900	
B		0	
I		40,900	

MATRI- CULE	65260	J IN P E T C A D U4200	
AD	2016 RICHARDSON		
72	12097700		
N	FOKEEF IGOR	A 1	
N		A	
R	460 VERDURE		
M	BROSSARD, QC		
C			
P			
F	48 P 107	J4W 1R3	T 1 S I D 91/08/24

CODES	DATE D'ENTRÉE EN VIGUEUR	VALEUR	IMP.
1	92/01/01	40,900	T
		129,200	B
		170,100	I 1 C
T		40,900	
B		129,200	
I		170,100	

MATRI- CULE	65260	J IN 6 P E 3 T 1C 6 A D1885 U1000	
AD	1998-2010 RICHARDSON		
72	12097800		
N	COOP D'HABITATION DU BON VIEUX TEMPS	A 1	
N		A	
R	SUCC D #B122		
M	MONTREAL, QC		
C			
P			
F	48 P 107	H3K 3B9	T 1 S N D 91/08/24

CODES	DATE D'ENTRÉE EN VIGUEUR	VALEUR	IMP.
1	92/01/01	92,200	T
		227,200	B
		319,400	I 1 R
T		92,200	
B		227,200	
I		319,400	

UNITÉ D'ÉVALUATION ET PROPRIÉTAIRE

\*61 VALEUR

\*62 RÉPARTITION FISCALE

RÔLE D'ÉVALUATION (2.6.4)

Gouvernement du Québec  
Ministère des  
Affaires municipales

00 CARACTÉRISTIQUES DE L'UNITÉ D'ÉVALUATION: J VISE À JOUE - N LOGEMENTS - P AUTRES LOGEUX - E ÉTAGES - T TYPE - G CLASSE - U UTILISATION  
72 ADRESSE DE L'UNITÉ D'ÉVALUATION: 73 DONNÉES DU RÔLE ANTERIEUR: 75 NOM ET ADRESSE POSTALE DU PROPRIÉTAIRE - A NO COPROPRIÉTAIRE  
78 TERRAIN FRONT - P PROPRIÉTAIRE - S SURFACE - V UNITÉ DE VOLS - U UTILISATION D'ORIGINE DU PROPRIÉTAIRE - D JONAGE AGRICOLE - Z SUPERFICIE ZONÉE

COODES  
1 - DÉPÔT DU RÔLE  
2 - TENUE À JOUR  
3 - BULLETIN DE REV.  
4 - COUR

SOURCE LEGISLATIVE  
LOI ARTICLE AL PAR MONTANT PA IMP

MATRI-  
CULE  
65260  
J 1N 8 P E 3T 3C 5A D1988U 1000  
1990 RICHARDSON  
12097900  
REFLET DE POINTE ST CHARLES  
A 1  
A  
2325 CENTRE  
MONTREAL, QC  
H3K 1J6  
TYPE POSS OCCUP CAT IMP SCOLAIRE DATE D'INSCRIPTION AU RÔLE  
T 2 S N D 91/08/24

COODES  
1 92/01/01  
VALEUR  
T 42,800  
B 334,400  
I 377,200

LOI ARTICLE AL PAR MONTANT PA IMP  
42,800 T  
334,400 B  
377,200 I 1 R

18 964  
10 3033

MATRI-  
CULE  
65260  
J 1N P E T 3C A D U 9110  
LOT RICHARDSON  
12097950  
172284 CANADA INC  
A 1  
A  
5435 DE TERREBONNE #101  
MONTREAL, QC  
H4A 3R7  
TYPE POSS OCCUP CAT IMP SCOLAIRE DATE D'INSCRIPTION AU RÔLE  
T 1 S N D 91/08/24

COODES  
1 92/01/01  
VALEUR  
T 20,500  
B 0  
I 20,500

LOI ARTICLE AL PAR MONTANT PA IMP  
20,500 T  
0 B  
20,500 I 6 V

18 P963  
10 P3034

MATRI-  
CULE  
65260  
J 1N P E T C A D U 4200  
ARR 1954 RICHARDSON  
12098050  
172284 CANADA INC  
A 1  
A  
5435 DE TERREBONNE #101  
MONTREAL, QC  
H4A 3R7  
TYPE POSS OCCUP CAT IMP SCOLAIRE DATE D'INSCRIPTION AU RÔLE  
T 1 S N D 91/08/24

COODES  
1 92/01/01  
VALEUR  
T 20,600  
B 8,800  
I 29,400

LOI ARTICLE AL PAR MONTANT PA IMP  
20,600 T  
8,800 B  
29,400 I 1 C

10 P3034  
16 P963

MATRI-  
CULE  
65260  
J 1N P E T C A D U 4200  
1954 RICHARDSON  
12098100  
172284 CANADA INC  
A 1  
A  
5435 DE TERREBONNE #101  
MONTREAL, QC  
H4A 3R7  
TYPE POSS OCCUP CAT IMP SCOLAIRE DATE D'INSCRIPTION AU RÔLE  
T 1 S N D 91/08/24

COODES  
1 92/01/01  
VALEUR  
T 81,800  
B 21,600  
I 103,400

LOI ARTICLE AL PAR MONTANT PA IMP  
81,800 T  
21,600 B  
103,400 I 1 C

18 961  
18 962

ROLE D'ÉVALUATION 1992 30 MONTREAL

12 Ste-Anne

UNITÉ D'ÉVALUATION ET PROPRIÉTAIRE

\*61 VALEUR

\*62 RÉPARTITION FISCALE

ROLE D'ÉVALUATION (2.6.4)

Gouvernement du Québec  
Ministère des  
Affaires municipales

\*60 CARACTÉRISTIQUES DE L'UNITÉ D'ÉVALUATION: J - MISE À JOUR - N - LOGEMENTS - P - AUTRES LOCALS - E - ÉTAGES - Y - TYPE - C - CLASSE - U - UTILISATION  
\*72 ADRESSE DE L'UNITÉ D'ÉVALUATION: \*73 QUARTIER DU N.S. ANTERIEUR - \*74 NOM ET ADRESSE POSTALE DU PROPRIÉTAIRE - A - N° D'IDENTIFICATION  
\*79 SURVAIN FRONT - P - PROMOTEUR - S - PROPRIÉTAIRE - V - UNITÉ DE VUE - U - UTILISATION OPTIMALE DU PROPRIÉTAIRE - D - ZONAGE AGRICOLE - Z - SUPERFICIE ZONÉE

1 - DÉPOT EN RÔLE  
2 - TENUE 2 JOURS  
3 - BUREAU DE REV  
A - COUR

SOURCE LÉGISLATIVE  
LOI ARTICLE AL PAR  
MONTANT  
PT IMP

MATRI- 65260  
CULE  
J IN P E T C A D U 9110  
LOT RICHARDSON  
12098200  
PRODUCTIONS HCMA INC  
A 1  
1720 DU CANAL  
MONTREAL, QC  
PARC D'ENTREPRISES DU CANAL INC  
H3K 3E6  
TYPE POSS. OCCUP. CAT. IMP. (SOI. AN. E) DATE D'INSCRIPTION AU RÔLE  
T 1 S N D 91/08/24

CODES  
1 92/01/01  
VALEUR  
T 60,100  
B 0  
I 60,100

LOI	ARTICLE	AL	PAR	MONTANT	PT	IMP
				60,100	T	
				0	B	
				60,100	I	6 V

UNITÉ D'ÉVALUATION QUI PEUT ÊTRE ASSUJETTIE À LA SURTAXE SUR LES TERRAINS VAGUES  
PARTIE D'IMMEUBLE: 1 - TERRAIN BÂTIMENT IMMEUBLE A

F P S 7,512  
MATRI- 65260  
CULE  
J IN 24 P E T C A D U 1000  
1850-1910 RICHARDSON  
12098250  
COOP HABITATION GRANDE MAISON PTE ST CHA  
A 1  
1850 RICHARDSON  
MONTREAL, QC  
H3K 1G7  
TYPE POSS. OCCUP. CAT. IMP. (SOI. AN. E) DATE D'INSCRIPTION AU RÔLE  
T 1 S N D 91/08/24

CODES  
1 92/01/01  
VALEUR  
T 294,100  
B 1,247,400  
I 1,541,500

LOI	ARTICLE	AL	PAR	MONTANT	PT	IMP
				294,100	T	
				1,247,400	B	
				1,541,500	I	1 R

UNITÉ D'ÉVALUATION QUI PEUT ÊTRE ASSUJETTIE À LA SURTAXE SUR LES TERRAINS VAGUES  
PARTIE D'IMMEUBLE: 1 - TERRAIN BÂTIMENT IMMEUBLE A

F 242 P 101 S 24,510  
MATRI- 65260  
CULE  
J IN P E T C A D U 9110  
LOT RICHARDSON  
12098750  
BOUCHER SYLVAIN  
A 1  
1720 DU CANAL  
MONTREAL, QC  
H3K 3E6  
TYPE POSS. OCCUP. CAT. IMP. (SOI. AN. E) DATE D'INSCRIPTION AU RÔLE  
T 1 S N D 91/08/24

CODES  
1 92/01/01  
VALEUR  
T 180,000  
B 0  
I 180,000

LOI	ARTICLE	AL	PAR	MONTANT	PT	IMP
				180,000	T	
				0	B	
				180,000	I	6 V

UNITÉ D'ÉVALUATION QUI PEUT ÊTRE ASSUJETTIE À LA SURTAXE SUR LES TERRAINS VAGUES  
PARTIE D'IMMEUBLE: 1 - TERRAIN BÂTIMENT IMMEUBLE A

F P S 22,500  
MATRI- 65260  
CULE  
J IN P E T C A D U 5010  
1740-1746 RICHARDSON  
12099100  
SAUCISSON EUROPEEN LTEE  
A 1  
1746 RICHARDSON  
MONTREAL, QC  
H3K 1G5  
TYPE POSS. OCCUP. CAT. IMP. (SOI. AN. E) DATE D'INSCRIPTION AU RÔLE  
T 1 S N D 91/08/24

CODES  
1 92/01/01  
VALEUR  
T 50,000  
B 402,600  
I 452,600

LOI	ARTICLE	AL	PAR	MONTANT	PT	IMP
				50,000	T	
				402,600	B	
				452,600	I	1 C

UNITÉ D'ÉVALUATION QUI PEUT ÊTRE ASSUJETTIE À LA SURTAXE SUR LES TERRAINS VAGUES  
PARTIE D'IMMEUBLE: 1 - TERRAIN BÂTIMENT IMMEUBLE A

18 960  
18 959

18 960

18 960  
18 909  
18 988  
18 987  
18 986

18 965  
18 964

UNITÉ D'ÉVALUATION ET PROPRIÉTAIRE

\*61 VALEUR

\*62 RÉPARTITION FISCALE

RÔLE D'ÉVALUATION (2.6.4)

Gouvernement du Québec  
Ministère des  
Affaires municipales

00 CARACTÉRISTIQUES DE L'UNITÉ D'ÉVALUATION J MISE À JOUR - N JUDGEMENTS - P AUTRES COLONS - E ÉTAGES - T TYPE - C CLASSE - U UTILISATION  
72 ADRESSE DE L'UNITÉ D'ÉVALUATION \*73 DONNÉES DU RÔLE ANTERIEUR \*75 NOM ET ADRESSE POSTALE DU PROPRIÉTAIRE - A NO COMMUNICATAIRE  
75 TERRAIN FRONT - R RACIOMÉTRIE - S SUPERFICIE - V VOLUME DE VOIS - U UTILISATION OPTIMALE DU PROPRIÉTAIRE - D ZONAGE ADICIEL - Z SUPERFICIE ZONÉE

1 - DÉPÔT DU RÔLE  
2 - TENUE À JOUR  
3 - BUREAU DE REV.  
4 - COUR

1 - Imp. municipale  
2 - Imp. provinciale  
3 - Imp. agricole  
4 - Imp. scolaire  
5 - Imp. scolaire  
6 - Imp. scolaire  
7 - Imp. scolaire  
8 - Imp. scolaire  
9 - Imp. scolaire  
10 - Imp. scolaire

SOURCE LÉGISLATIVE  
LOI ARTICLE AL. PAR

MONMANT P.I. IMP.

MATRI- 65260  
CULE  
J IN P E T C A D U 2000  
1730-1734 RICHARDSON  
12099200  
PUNSKI ARIE  
A 1  
A  
5977 DOLBEAU  
MONTREAL, QC  
H3S 2G1  
TYPE POSS. OCCUP. CAT. IMP. SCOLAIRE DATE D'INSCRIPTION AU RÔLE  
T 1 S 1 D 91/08/24

CODE DATE D'ENTRÉE EN VIGUEUR  
I 92/01/01  
VALEUR  
T 39,600  
B 88,100  
I 127,700  
1 C  
PARTIE D'IMMEUBLE 1 - TERRAIN 2 - BÂTIMENT 3 - ANNEXE  
V U D Z

18 984  
18 983

MATRI- 65260  
CULE  
J IN I P E T C 5 A D1885 U 1000  
1606 RICHARDSON  
12099505  
DAOUST LUCILLE  
DUBE GILLES  
A 1  
A 2  
1606 RICHARDSON  
MONTREAL, QC  
H3K 1G3  
TYPE POSS. OCCUP. CAT. IMP. SCOLAIRE DATE D'INSCRIPTION AU RÔLE  
T 1 S 1 D 91/08/24

CODE DATE D'ENTRÉE EN VIGUEUR  
I 92/01/01  
VALEUR  
T 20,100  
B 41,900  
I 62,000  
1 F  
PARTIE D'IMMEUBLE 1 - TERRAIN 2 - BÂTIMENT 3 - ANNEXE  
V U D Z

18 P694

MATRI- 65260  
CULE  
J IN I P E T C 5 A D1885 U 1000  
1598 RICHARDSON  
12099510  
BEDARD DENIS  
A 1  
A  
1598 RICHARDSON  
MONTREAL, QC  
H3K 1G3  
TYPE POSS. OCCUP. CAT. IMP. SCOLAIRE DATE D'INSCRIPTION AU RÔLE  
T 1 S 1 D 91/08/24

CODE DATE D'ENTRÉE EN VIGUEUR  
I 92/01/01  
VALEUR  
T 18,400  
B 37,200  
I 55,600  
1 R  
PARTIE D'IMMEUBLE 1 - TERRAIN 2 - BÂTIMENT 3 - ANNEXE  
V U D Z

18 P694

MATRI- 65260  
CULE  
J IN 2 P E 2 T C 6 A D1870 U 1000  
1592-1594 RICHARDSON  
12099600  
TREMBLAY ADELARD  
A 1  
A  
1570 RICHARDSON  
MONTREAL, QC  
H3K 1G3  
TYPE POSS. OCCUP. CAT. IMP. SCOLAIRE DATE D'INSCRIPTION AU RÔLE  
T 1 S 1 D 91/08/24

CODE DATE D'ENTRÉE EN VIGUEUR  
I 92/01/01  
VALEUR  
T 19,700  
B 22,600  
I 42,300  
1 R  
PARTIE D'IMMEUBLE 1 - TERRAIN 2 - BÂTIMENT 3 - ANNEXE  
V U D Z

18 P693



UNITÉ D'ÉVALUATION ET PROPRIÉTAIRE

\*61 VALEUR

\*62 REPARTITION FISCALE

RÔLE D'ÉVALUATION (2.6.4)

Gouvernement du Québec  
Ministère des Affaires municipales

\*68 CARACTÉRISTIQUES DE L'UNITÉ D'ÉVALUATION: J NISE À JOUR - N LOGEMENTS - P AUTRES LOGEARS - E ETAGES - T TYPE - C CLASSE - U UTILISATION  
\*72 ADRESSE DE L'UNITÉ D'ÉVALUATION: \*73 DIVISIONS DU RÔLE ANTERIEUR \*76 NOM ET ADRESSE POSTALE DU PROPRIÉTAIRE - A NO COMMERCIALE  
\*79 SYMBOLE FRONT - PROFONDEUR - SUPERFICIE - V UNITÉ DE VOLUME - U UTILISATION OFFICIELLE OU PROBABLE - D ZONAGE AGRICOLE - Z SUPERFICIE ZONÉE

COODES  
1 - DÉPÔT DU RÔLE  
2 - TENUE À JOUR  
3 - BUREAU DE REV  
4 - COUR

SOURCE LEGISLATIVE  
LOI ARTICLE AL PAR MONTANT PA IMV

MATRI- 65260  
CULE  
J 1 N P E T C A D U 5530  
1551 CENTRE  
12100325  
LOCATION D OUTILLAGE ERA INC  
A 1  
1551 CENTRE  
MONTREAL, QC  
H3K 1H5  
TYPE POSSE: T 1 S N D 91/08/24  
CAT. IMP. S  
DATE D'INSCRIPTION AU RÔLE: D 91/08/24  
F P S 16,251

COODES  
1 92/01/01  
VALEUR  
T 182,800  
B 213,300  
I 396,100

1 182,800 T  
2 213,300 B  
3 396,100 I 1 C

18 685  
18 684  
18 683  
18 682  
18 686  
18 687  
18 688

MATRI- 65260  
CULE  
J 1 N 6 P E T C 6 A D1875 U 1000  
1575-1581 CENTRE  
12100400  
2744 9446 QUEBEC INC  
A 1  
731 DE LA COMMUNE O #100  
MONTREAL, QC  
H3C 1X7  
TYPE POSSE: T 1 S N D 91/08/24  
CAT. IMP. S  
DATE D'INSCRIPTION AU RÔLE: D 91/08/24  
F P S 5,385

COODES  
1 92/01/01  
VALEUR  
T 80,800  
B 129,200  
I 210,000

1 80,800 T  
2 129,200 B  
3 210,000 I 1 R

18 681  
18 680

MATRI- 65260  
CULE  
J 1 N P E T C A D U 9120  
LOT CENTRE  
12100600  
ZUBAIDA AMY  
A 1  
1225 LUCERNE  
MONTREAL, QC  
H3R 2H7  
TYPE POSSE: T 1 S I D 91/08/24  
CAT. IMP. S  
DATE D'INSCRIPTION AU RÔLE: D 91/08/24  
F 19 P 100 S 1,863

COODES  
1 92/01/01  
VALEUR  
T 27,900  
B 0  
I 27,900

1 27,900 T  
2 0 B  
3 27,900 I 6 V

18 6973

MATRI- 65260  
CULE  
J 1 N P E T C A D U 9120  
LOT CENTRE  
12100700  
ZUBAIDA AMY  
A 1  
1225 LUCERNE  
MONT-ROYAL, QC  
H3R 2H7  
TYPE POSSE: T 1 S I D 91/08/24  
CAT. IMP. S  
DATE D'INSCRIPTION AU RÔLE: D 91/08/24  
F 19 P 100 S 1,842

COODES  
1 92/01/01  
VALEUR  
T 27,600  
B 0  
I 27,600

1 27,600 T  
2 0 B  
3 27,600 I 6 V

18 6973

UNITE D'EVALUATION ET PROPRIETAIRE

\*61 VALEUR

\*62 REPARTITION FISCALE

TRUCÉ D'EVALUATION (2.6.4)

Gouvernement du Québec  
Ministère des  
Affaires municipales

18 972

18 971

18 970

18 970

18 969

18 968

18 969

\*60 CARACTÉRISTIQUES DE L'UNITE D'EVALUATION: J - MISE A L'OEUVRE - N - ENDIMENTS - P - AUTRES LOCALS - E - CRAGS - T - TYPE - C - CLASSE - U - UTILISATION  
\*72 ADRESSE DE L'UNITE D'EVALUATION: \*73 CONNEXES DU ROLE ANTERIEUR \*75 NOM ET ADRESSE POSTALE DU PROPRIETAIRE - A - NO DU PROPRIETAIRE  
\*79 TERRAIN FRONT - PROMONTAIRE - S - D'ENTREE - V - UNITE DE VENTE - U - UTILISATION D'ORIGINE OU PROBABLE - D - ZONAGE ACACIOLÉ - Z - SUPERFICIE LIMITEE

1 - DEPOT DU ROLE  
2 - TENUE A JOUR  
3 - BUREAU DE REV  
4 - COUR

SOURCE LEGISLATIVE: 1 - Loi sur l'évaluation des biens immobiliers, 2 - Loi sur l'évaluation des biens immobiliers, 3 - Loi sur l'évaluation des biens immobiliers, 4 - Loi sur l'évaluation des biens immobiliers, 5 - Loi sur l'évaluation des biens immobiliers, 6 - Loi sur l'évaluation des biens immobiliers, 7 - Loi sur l'évaluation des biens immobiliers, 8 - Loi sur l'évaluation des biens immobiliers, 9 - Loi sur l'évaluation des biens immobiliers, 10 - Loi sur l'évaluation des biens immobiliers

MATRI- CULE	65260	J 1 N 6 P E 3 T 1 C 6 A	D1875 U 1000
00	J 1 N 6 P E 3 T 1 C 6 A		
72	1733-1743 CENTRE		
73	12100800		
N	151841 CANADA INC	A 1	
N		A	
R	42 AVE DES PINS O #2		
M	MONTREAL, QC		
C			
P			
F	38 P	H2W 1R1	T 1 S N D 91/08/24
	100		3,750

CODES	DATE D'ENTREE EN VIGUEUR	COI	ARTICLE	AL-PAR	MONTANT	P.T.	IMP.
1	92/01/01				56,200	T	
VALEUR					205,900	B	
T	56,200				262,100	I	1 R
B	205,900						
	262,100						
UNITE D'EVALUATION QUI PEUT ETRE ASSUJETTE A LA SURTAXE SUR LES TERRAINS VAGUES					V 706	U	D Z

MATRI- CULE	65260	J 1 N 4 P E 2 T 3 C 5 A	D1875 U 1000
00	J 1 N 4 P E 2 T 3 C 5 A		
72	1745 CENTRE		
73	12100900		
N	151841 CANADA INC	A 1	
N		A	
R	42 AV DES PINS O #2		
M	MONTREAL, QC		
C			
P			
F	P	H2W 1R1	T 1 S N D 91/08/24
			5,373

CODES	DATE D'ENTREE EN VIGUEUR	COI	ARTICLE	AL-PAR	MONTANT	P.T.	IMP.
1	92/01/01				80,600	T	
VALEUR					135,000	B	
T	80,600				215,600	I	1 R
B	135,000						
	215,600						
UNITE D'EVALUATION QUI PEUT ETRE ASSUJETTE A LA SURTAXE SUR LES TERRAINS VAGUES					V 706	U	D Z

MATRI- CULE	65260	J 1 N 3 P E 3 T 3 C 6 A	D1885 U 1080
00	J 1 N 3 P E 3 T 3 C 6 A		
72	1755-1759 CENTRE		
73	12101000		
N	PRODUCTIONS HCMA INC	A 1	
N		A	
R	1720 RUE DU CANAL		
M	MONTREAL, QC		
C	PARC D'ENTREPRISES DU CANAL		
P			
F	P	H3K 3E6	T 1 S N D 91/08/24
			4,124

CODES	DATE D'ENTREE EN VIGUEUR	COI	ARTICLE	AL-PAR	MONTANT	P.T.	IMP.
1	92/01/01				61,900	T	
VALEUR					43,500	B	
T	61,900				105,400	I	1 S
B	43,500						
	105,400						
UNITE D'EVALUATION QUI PEUT ETRE ASSUJETTE A LA SURTAXE SUR LES TERRAINS VAGUES					V 706	U	D Z

MATRI- CULE	65260	J 1 N 3 P E T C A D	U 1080
00	J 1 N 3 P E T C A D		
72	1761-1767 CENTRE		
73	12101100		
N	CAZZETTA GIOVANNI	A 1	
N		A	
R	742 VERSAILLES		
M	MONTREAL		
C			
P			
F	P	H3C 1Z4	T 1 S I D 91/08/24
			3,042

CODES	DATE D'ENTREE EN VIGUEUR	COI	ARTICLE	AL-PAR	MONTANT	P.T.	IMP.
1	92/01/01				45,600	T	
VALEUR					62,900	B	
T	45,600				108,500	I	1 S
B	62,900						
	108,500						
UNITE D'EVALUATION QUI PEUT ETRE ASSUJETTE A LA SURTAXE SUR LES TERRAINS VAGUES					V 706	U	D Z

UNITÉ D'ÉVALUATION ET PROPRIÉTAIRE

\*61 VALEUR

\*62 RÉPARTITION FISCALE

RÔLE D'ÉVALUATION (2.6.4)  
 Gouvernement du Québec  
 Ministère des Affaires municipales  
 18 P967  
 18 P968

00 CARACTÉRISTIQUES DE L'UNITÉ D'ÉVALUATION: J ANS A JOUR - N LOGEMENTS - P AUTRES LOGEAS - E ÉTAGES - T TYPE - C CLASSE - U UTILISATION  
 72 ADRESSE DE L'UNITÉ D'ÉVALUATION: \*73 DONNÉES DU RÔLE ANTIÉRIEUR \*75 NOM ET ADRESSE INSTALLE DU PROPRIÉTAIRE - A NO COMPTABILITAIRE  
 79 TERRAIN: FRONT - PARALLÉLOGR - SURFACE - V UNITÉ DE VOIS - U UTILISATION OPTIMALE DU PROBABLE - D ZONAGE ACHICOLE - Z SUPERFICIE ZONÉE

1 - DÉPÔT DU RÔLE  
 2 - TÈRME A JOUER  
 3 - BUREAU DE REV.  
 4 - COUR

SOURCE LEGISLATIVE  
 LOI ARTICLE AL PAR

MONTANT P.I IMP

MATRI- 65260  
 CULE  
 00 J 1 N 6 P E 3 T 1 C 6 A D1885 U 1000  
 72 1769-1775 CENTRE  
 73 12101150  
 N TRUST GENERAL DU CANADA A 1  
 N A  
 R 1769 CENTRE  
 M MONTREAL, QC  
 C  
 P H3K 1H8  
 F P S T I S N D 91/08/24  
 74 3,708

CODE DATE D'ENTRÉE EN VIGUEUR  
 1 92/01/01  
 VALEUR  
 T 55,600  
 B 120,700  
 I 176,300  
 1 1 R

UNITÉ D'ÉVALUATION QUI PEUT ÊTRE ASSUJETTIE À LA SURTAXE SUR LES TERRAINS VAGUES  
 V 706  
 PARTIE P<sup>1</sup> DIMENSIONNELLE 1 - TERRAIN B - BÂTIMENT - IMMOBILE A

MATRI- 65260  
 CULE  
 00 J 1 N 2 P E T C A D U 1080  
 72 1777-1779 CENTRE  
 73 12101250  
 N GEORGAKOPOULOS PETER PANAGIOTIS A 1  
 N A  
 R 7972 DUROCHER  
 M MONTREAL, QC  
 C  
 P H3N 2A6  
 F 25 P 100 S T I S I D 91/08/24  
 74 2,500

CODE DATE D'ENTRÉE EN VIGUEUR  
 1 92/01/01  
 VALEUR  
 T 37,500  
 B 71,400  
 I 108,900  
 1 1 S

UNITÉ D'ÉVALUATION QUI PEUT ÊTRE ASSUJETTIE À LA SURTAXE SUR LES TERRAINS VAGUES  
 V 706  
 PARTIE P<sup>1</sup> DIMENSIONNELLE 1 - TERRAIN B - BÂTIMENT - IMMOBILE A

MATRI- 65260  
 CULE  
 00 J 1 N 1 P E Y C A D U 1080  
 72 1783-1785 CENTRE  
 73 12101300  
 N REALE GABRIELLA A 1  
 N A  
 R 12768 VEUILLOT  
 M MONTREAL, QC  
 C  
 P H1G 3S8  
 F 25 P 100 S T I S I D 91/08/24  
 74 2,500

CODE DATE D'ENTRÉE EN VIGUEUR  
 1 92/01/01  
 VALEUR  
 T 37,500  
 B 25,100  
 I 62,600  
 1 1 S

UNITÉ D'ÉVALUATION QUI PEUT ÊTRE ASSUJETTIE À LA SURTAXE SUR LES TERRAINS VAGUES  
 V 706  
 PARTIE P<sup>1</sup> DIMENSIONNELLE 1 - TERRAIN B - BÂTIMENT - IMMOBILE A

MATRI- 65260  
 CULE  
 00 J 1 N 2 P E T C A D U 1080  
 72 1787-1791 CENTRE  
 73 12101400  
 N BARRO MARCELINO A 1  
 N MUSSO-BARRO MARIA ZULENA A 2  
 R 1205 SHEARER  
 M MONTREAL, QC  
 C  
 P H3K 2J9  
 F 50 P 100 S T I S I D 91/08/24  
 74 5,000

CODE DATE D'ENTRÉE EN VIGUEUR  
 1 92/01/01  
 VALEUR  
 T 75,000  
 B 66,200  
 I 141,200  
 1 1 S

UNITÉ D'ÉVALUATION QUI PEUT ÊTRE ASSUJETTIE À LA SURTAXE SUR LES TERRAINS VAGUES  
 V 706  
 PARTIE P<sup>1</sup> DIMENSIONNELLE 1 - TERRAIN B - BÂTIMENT - IMMOBILE A



UNITÉ D'ÉVALUATION ET PROPRIÉTAIRE

\*61 VALEUR

\*62 REPARTITION FISCALE

\*60S D'ÉVALUATION (2.6.4)

Gouvernement du Québec  
Ministère des  
Affaires municipales

18 946  
18 949  
18 947  
18 948

18 945

18 944

\*68 CARACTÉRISTIQUES DE L'UNITÉ D'ÉVALUATION: J - MISE À JOUR - N - LOGEMENTS - P - AUTRES LOCALS - E - ÉTAGES - T - TYPE - C - CLASSE - U - UTILISATION  
\*72 ADRESSE DE L'UNITÉ D'ÉVALUATION: \*73 COUPES DU RÔLE ANTERIEUR \*75 NOM ET ADRESSE FISCALE DU PROPRIÉTAIRE - A - NO DU PROPRIÉTAIRE  
\*78 TERRAIN FRONT - P - PAROISSIALE - S - SUPERFICIE - V - UNITÉ DE VOLS - U - UTILISATION OPTIMALE OU PROBABLE - D - ZONAGE AGRICOLE - Z - SUPERFICIE ZONÉE

MATRI-  
CULE 65260  
J 1N 12 P E T C 5 A D1910 U 1071  
1871-1885 CENTRE  
12101500  
VERRIER-DU TEMPLE LYDIA A 1  
DU TEMPLE MICHEL A 2  
160 78E AVENUE  
LASALLE, QC  
H8R 2R9  
TYPE POSS OCCUP CAT MAP SOUS-CLASSE DATE D'INSCRIPTION AU RÔLE  
T S D 91/08/24  
F P S V 706 U D Z

1 - DÉPÔT DU RÔLE  
2 - TENUE À JOUR  
3 - BUREAU DE REV.  
4 - COUR

1 - 291,400  
2 - 51,400  
3 - 342,800

1 - 291,400  
2 - 51,400  
3 - 342,800

DATE D'ENTRÉE EN VIGUEUR: 92/01/01

VALEUR

UNITE D'ÉVALUATION QUI PEUT ÊTRE ASSUJETTIE À LA SOUTÈNE SUR LES TERRAINS VAGUES

SOURCE LÉGISLATIVE

LOI ARTICLE AL PAR

MONTANT P1 IMP

MATRI-  
CULE 65260  
J N P E T C U  
12101500  
DU TEMPLE PIERRE A 3  
A  
H8R 2R9  
TYPE POSS OCCUP CAT MAP SOUS-CLASSE DATE D'INSCRIPTION AU RÔLE  
T S D 91/08/24  
F P S V 706 U D Z

DATE D'ENTRÉE EN VIGUEUR: 92/01/01

VALEUR

UNITE D'ÉVALUATION QUI PEUT ÊTRE ASSUJETTIE À LA SOUTÈNE SUR LES TERRAINS VAGUES

SOURCE LÉGISLATIVE

LOI ARTICLE AL PAR

MONTANT P1 IMP

MATRI-  
CULE 65260  
J 1N P E T C A D U 5010  
1889-1891 CENTRE  
12101600  
NOWER BERNARD A 1  
A  
15205 THEORET  
STE-GENEVIEVE, QC  
H9H 1A3  
TYPE POSS OCCUP CAT MAP SOUS-CLASSE DATE D'INSCRIPTION AU RÔLE  
T S D 91/08/24  
F P S V 706 U D Z

DATE D'ENTRÉE EN VIGUEUR: 92/01/01

VALEUR

UNITE D'ÉVALUATION QUI PEUT ÊTRE ASSUJETTIE À LA SOUTÈNE SUR LES TERRAINS VAGUES

SOURCE LÉGISLATIVE

LOI ARTICLE AL PAR

MONTANT P1 IMP

MATRI-  
CULE 65260  
J 1N 1 P E T C A D U 1080  
1895-1897 CENTRE  
12101800  
166938 CANADA INC A 1  
A  
1889 CENTRE  
MONTREAL, QC  
H3K 1J1  
TYPE POSS OCCUP CAT MAP SOUS-CLASSE DATE D'INSCRIPTION AU RÔLE  
T S D 91/08/24  
F P S V 706 U D Z

DATE D'ENTRÉE EN VIGUEUR: 92/01/01

VALEUR

UNITE D'ÉVALUATION QUI PEUT ÊTRE ASSUJETTIE À LA SOUTÈNE SUR LES TERRAINS VAGUES

SOURCE LÉGISLATIVE

LOI ARTICLE AL PAR

MONTANT P1 IMP



UNITÉ D'ÉVALUATION ET PROPRIÉTAIRE

\*61 VALEUR

\*62 RÉPARTITION FISCALE

MODE D'ÉVALUATION (2.6.4)

Gouvernement du Québec  
Ministère des Affaires municipales

18 P937

00 CARACTÉRISTIQUES DE L'UNITÉ D'ÉVALUATION J ANNEE A JOUR - N INGENIERIS - P ALIENES LOCALIS - E CHARGES - T TYPE - C CLASSE - U UTILISATION  
 72 ADRESSE DE L'UNITÉ D'ÉVALUATION 73 DONNÉES DU FÔCE ANTERIEUR 75 ANNA ET ADRESSE POSTALE DU PROPRIÉTAIRE - A N° D'INSCRIPTION  
 78 CLASSEMENT - PÉRIODE - SURFACE - V UNITÉ DE VUE - U UTILISATION OPTIMALE OU PROBABLE - D DIMENSION AGRICOLE - 2 SURFACE JONÉE

1 - DÉPÔT DU RÔLE  
2 - TENUE À JOUR  
3 - BUREAU DE REV  
4 - COUR

1 - PROVINCIALE 2 - TERRAIN VAGUE 3 - COMMERCIALE 4 - PARTON GAZ 5 - INDUSTRIELLE 6 - TER. VAG. DES TER. 7 - TER. VAG. DES TER. 8 - TER. VAG. DES TER. 9 - TER. VAG. DES TER. 10 - TER. VAG. DES TER.

MATRI-  
CULE  
00 65260  
01 J I N 1 P E T C A D U 1000  
02 1931 CENTRE  
03 12102300  
04 LAROCHE CELESTINE  
05 ETHIER MARCEL A 1  
06 1931 CENTRE A 2  
07 MONTREAL, QC  
08  
09  
10  
11  
12  
13  
14  
15  
16  
17  
18  
19  
20  
21  
22  
23  
24  
25  
26  
27  
28  
29  
30  
31  
32  
33  
34  
35  
36  
37  
38  
39  
40  
41  
42  
43  
44  
45  
46  
47  
48  
49  
50  
51  
52  
53  
54  
55  
56  
57  
58  
59  
60  
61  
62  
63  
64  
65  
66  
67  
68  
69  
70  
71  
72  
73  
74  
75  
76  
77  
78  
79  
80  
81  
82  
83  
84  
85  
86  
87  
88  
89  
90  
91  
92  
93  
94  
95  
96  
97  
98  
99  
00

CODES  
▼  
1 92/01/01  
VALEUR  
40,500  
38,400  
78,900

SOURCE LEGISLATIVE		MONTANT		P1	IMP	INT
LOI	ARTICLE	AL-PAR				
			40,500	T		
			38,400	B		
			78,900	I	1	R

MATRI-  
CULE  
00 65260  
01 J N P E T C U  
02 12102300  
03 ETHIER ANTOINE  
04 ETHIER RICHARD A 3  
05 A 4  
06  
07  
08  
09  
10  
11  
12  
13  
14  
15  
16  
17  
18  
19  
20  
21  
22  
23  
24  
25  
26  
27  
28  
29  
30  
31  
32  
33  
34  
35  
36  
37  
38  
39  
40  
41  
42  
43  
44  
45  
46  
47  
48  
49  
50  
51  
52  
53  
54  
55  
56  
57  
58  
59  
60  
61  
62  
63  
64  
65  
66  
67  
68  
69  
70  
71  
72  
73  
74  
75  
76  
77  
78  
79  
80  
81  
82  
83  
84  
85  
86  
87  
88  
89  
90  
91  
92  
93  
94  
95  
96  
97  
98  
99  
00

CODES  
▼  
1 92/01/01  
VALEUR

UNITÉ D'ÉVALUATION QUI PEUT ÊTRE ASSUJETTE À LA SURTAXE SUR LES TERRAINS VAGUES  
 V 705 U D Z

MATRI-  
CULE  
00 65260  
01 J N P E T C U  
02 12102300  
03 ETHIER GILIANE  
04 A 5  
05 A  
06  
07  
08  
09  
10  
11  
12  
13  
14  
15  
16  
17  
18  
19  
20  
21  
22  
23  
24  
25  
26  
27  
28  
29  
30  
31  
32  
33  
34  
35  
36  
37  
38  
39  
40  
41  
42  
43  
44  
45  
46  
47  
48  
49  
50  
51  
52  
53  
54  
55  
56  
57  
58  
59  
60  
61  
62  
63  
64  
65  
66  
67  
68  
69  
70  
71  
72  
73  
74  
75  
76  
77  
78  
79  
80  
81  
82  
83  
84  
85  
86  
87  
88  
89  
90  
91  
92  
93  
94  
95  
96  
97  
98  
99  
00

CODES  
▼  
1 92/01/01  
VALEUR

UNITÉ D'ÉVALUATION QUI PEUT ÊTRE ASSUJETTE À LA SURTAXE SUR LES TERRAINS VAGUES  
 V U D Z

MATRI-  
CULE  
00 65260  
01 J I N 2 P E T C 5 A D1934 U 1080  
02 1937-1941 CENTRE  
03 12102400  
04 GAUTHIER ROLAND  
05 A 1  
06 1937 CENTRE A  
07 MONTREAL, QC  
08  
09  
10  
11  
12  
13  
14  
15  
16  
17  
18  
19  
20  
21  
22  
23  
24  
25  
26  
27  
28  
29  
30  
31  
32  
33  
34  
35  
36  
37  
38  
39  
40  
41  
42  
43  
44  
45  
46  
47  
48  
49  
50  
51  
52  
53  
54  
55  
56  
57  
58  
59  
60  
61  
62  
63  
64  
65  
66  
67  
68  
69  
70  
71  
72  
73  
74  
75  
76  
77  
78  
79  
80  
81  
82  
83  
84  
85  
86  
87  
88  
89  
90  
91  
92  
93  
94  
95  
96  
97  
98  
99  
00

CODES  
▼  
1 92/01/01  
VALEUR  
40,500  
159,500  
200,000

			40,500	T		
			159,500	B		
			200,000	I	1	C

UNITÉ D'ÉVALUATION QUI PEUT ÊTRE ASSUJETTE À LA SURTAXE SUR LES TERRAINS VAGUES  
 V 705 U D Z

18 P937

UNITÉ D'ÉVALUATION ET PROPRIÉTAIRE

\*61 VALEUR

\*62 RÉPARTITION FISCALE

ROLE D'ÉVALUATION (2.6.4)  
 Gouvernement du Québec  
 Ministère des  
 Affaires municipales

00 CARACTÉRISTIQUES DE L'UNITÉ D'ÉVALUATION: J MISE À JOUR - N LOGEMENTS - P AUTRES LOGIS - E ÉTAGES - T TYPE - C CLASSE - U UTILISATION  
 72 ADRESSE DE L'UNITÉ D'ÉVALUATION 73 DONNÉES DU RÔLE ANTERIEUR 75 NOM ET ADRESSE POSTALE DU PROPRIÉTAIRE - A NO COMPROPRIÉTAIRE  
 79 TERRAIN FRONT - PROFONDEUR - SUPERFICIE - V LIMITE DE VOIS - U UTILISATION OFFICIELLE OU PROBABLE - D ZONAGE - GRIFFON - 2 SUPERFICIE ZONÉE

1 - DÉPÔT DU RÔLE  
 2 - TERME À JOUR  
 3 - BUREAU DE REV.  
 4 - COUR

1 - Imprimé  
 2 - Révisé  
 3 - Révisé  
 4 - Révisé  
 5 - Révisé  
 6 - Révisé  
 7 - Révisé  
 8 - Révisé  
 9 - Révisé

MATRI- CULE	65260
DD	J IN P E T C A D U 6990
72	1945-1955 CENTRE
73	12102500
N	CORPORATION D HEBERGEMENT DU QUEBEC
N	A 1
N	A
R	2050 ST-CYRILLE O
M	STE-FOY, QC
C	
P	
79	F P S 8,121

CODES	DATE D'ENTRÉE EN VIGUEUR	LOI	ARTICLE	AL-PAR	MONTANT	P1	IMP
I	92/01/01				121,800	T	
					434,200	B	
		F-2.1	204	1.2	556,000	I	2
T					121,800		
B					434,200		
I					556,000		

MATRI- CULE	65260
DD	J IN 6 P E T C A D U 1080
72	1961-1971 CENTRE
73	12102700
N	SHAPKIN ALEXANDER
N	A 1
N	A
R	1969 CENTRE
M	MONTREAL, QC
C	
P	
79	F P S 7,755

CODES	DATE D'ENTRÉE EN VIGUEUR	LOI	ARTICLE	AL-PAR	MONTANT	P1	IMP
I	92/01/01				116,300	T	
					53,300	B	
T					116,300		
B					53,300		
I					169,600		1 C

MATRI- CULE	65260
DD	J IN 4 P E T C A D U 1080
72	1975-1983 CENTRE
73	12102800
N	DODON-HORAJSKI STELLA
N	A 1
N	A
R	1510 6E RANG
M	ST-CALIXTE-DE-KILKENNY, QC
C	
P	
79	F P S 5,364

CODES	DATE D'ENTRÉE EN VIGUEUR	LOI	ARTICLE	AL-PAR	MONTANT	P1	IMP
I	92/01/01				80,500	T	
					63,700	B	
T					80,500		
B					63,700		
I					144,200		1 S

MATRI- CULE	65260
DD	J IN 2 P E T C A D U 1080
72	1987-1993 CENTRE
73	12102900
N	GAUTHIER ROLAND
N	A 1
N	A
R	1937 CENTRE
M	MONTREAL, QC
C	
P	
79	F P S 5,366

CODES	DATE D'ENTRÉE EN VIGUEUR	LOI	ARTICLE	AL-PAR	MONTANT	P1	IMP
I	92/01/01				80,500	T	
					52,900	B	
T					80,500		
B					52,900		
I					133,400		1 S

18 936  
 18 935  
 E-30 10 P3035  
 18 935  
 18 934  
 10 3035  
 10 2036  
 10 3037  
 10 3038

UNITÉ D'ÉVALUATION ET PROPRIÉTAIRE

61 VALEUR

62 RÉPARTITION FISCALE

PROVE D'ÉVALUATION [2.6.4]

Gouvernement du Québec  
Ministère des  
Affaires municipales

10 3039  
10 3040

10 3041

10 P3043

10 P3044

*00 CARACTÉRISTIQUES DE L'UNITÉ D'ÉVALUATION				*72 ANNÉES DU RÔLE ANTERIEUR				*75 NOM ET ADRESSE POSTALE DU PROPRIÉTAIRE - A N° DE COPROPRIÉTAIRE			
*78 TERRAIN: PRÉSENT - PROCHAIN - SUPPLÉMENTAIRE - V UNITÉ DE VOIS - U UTILISATION OPTIMISÉE OU PROBABLE - G JONACHÉ AGRICOLE - Z SUPERFICIE ZONÉE				TYPE POSSE: OCCUP				DATE D'INSCRIPTION AU RÔLE			
65260	J	IN	P E T C A D U	6400							
2001 CENTRE											
12103050											
CENTRE DU RADIATEUR M J 1989 INC											
2001 CENTRE											
MONTREAL, QC											
H3K 1J1											
T 1 S N D 91/08/24											
F P S 5,364											
65260	J	IN	P E T C A D U	9110							
LOT CENTRE											
12103200											
CENTRE DU RADIATEUR M J 1989 INC											
2001 CENTRE											
MONTREAL, QC											
H3K 1J1											
T 1 S N D 91/08/24											
F P S 5,364											
65260	J	IN	P E T C A D U	9110							
LOT CENTRE											
12103250											
HABITATIONS OASIS POINTE ST-CHARLES INC											
2325 CENTRE											
MONTREAL, QC											
H3K 1J6											
T 2 S N D 91/08/24											
F P S 2,182											
65260	J	IN	3 P E T C A D U	1080							
2036-2044 CENTRE											
12103300											
LUCAS PIERRE											
1209 ISLAND											
MONTREAL, QC											
H3K 2N2											
T 1 S I D 91/08/24											
F P S 3,402											

CODES		DATE D'ENTRÉE EN VIGUEUR		SOURCE LÉGISLATIVE		MONTANT		PARTIE	
1	2	A	M	(0)	ARTICLE	AL	PAR	PA	IMP
1	1	92/01/01						80,500	T
								145,400	B
								225,900	I
VALEUR									
T								80,500	
B								145,400	
I								225,900	1 C
UNITÉ D'ÉVALUATION QUI PEUT ÊTRE ASSUJETTIE À LA SURTAXE SUR LES TERRAINS VAGUES									
V 706 U D Z									
1	1	92/01/01						42,900	T
								0	B
								42,900	I
VALEUR									
T								42,900	
B								0	
I								42,900	6 V
UNITÉ D'ÉVALUATION QUI PEUT ÊTRE ASSUJETTIE À LA SURTAXE SUR LES TERRAINS VAGUES									
V 706 U D Z									
1	1	92/01/01						32,700	T
								0	B
								32,700	I
VALEUR									
T								32,700	
B								0	
I								32,700	6 V
UNITÉ D'ÉVALUATION QUI PEUT ÊTRE ASSUJETTIE À LA SURTAXE SUR LES TERRAINS VAGUES									
V 706 U D Z									
1	1	92/01/01						51,000	T
								87,800	B
								138,800	I
VALEUR									
T								51,000	
B								87,800	
I								138,800	1 C
UNITÉ D'ÉVALUATION QUI PEUT ÊTRE ASSUJETTIE À LA SURTAXE SUR LES TERRAINS VAGUES									
V 706 U D Z									

UNITÉ D'ÉVALUATION ET PROPRIÉTAIRE

\*61 VALEUR

\*62 RÉPARTITION FISCALE

ROLE D'ÉVALUATION (2.6.4)  
 Gouvernement du Québec  
 Ministère des Affaires municipales

\*60 CARACTÉRISTIQUES DE L'UNITÉ D'ÉVALUATION: J MISE À JOUR - N LOGEMENTS - P BUREAUX LOGEUX - E ÉTAGES - T TYPE - C CLASSE - U UTILISATION  
 \*72 ADRESSE DE L'UNITÉ D'ÉVALUATION \*73 DONNEES DU RÔLE ANTERIEUR \*75 NOM ET ADRESSE POSTALE DU PROPRIÉTAIRE - A N° DU PROPRIÉTAIRE  
 \*79 TERRAIN: FRONT - PROFONDEUR - SUPERFICIE - V UNITÉ DE MESURE - U UTILISATION OPTIMALE DU PROPRIÉTAIRE - D ZONAGE ADICÉLÉ - Z SUPERFICIE ZONÉE

1 - DÉPÔT OU ABLÉ  
 2 - TERRAIN À JOUER  
 3 - BUREAU DE REV  
 4 - COUR  
 1 - DÉPARTIS  
 2 - AGRICULTURE  
 3 - COMMERCIAL  
 4 - INDUSTRIEL  
 5 - RESIDENTIEL  
 6 - AUTRE

MATRI- 65260  
 CULE  
 J 1 N P E T C A D U 9120  
 LOT CENTRE  
 12103400  
 LUCAS PIERRE  
 A 1  
 1209 ISLAND  
 MONTREAL, QC  
 H3K 2N2  
 F 56 P 96  
 TYPE POSSE: T 1 S I D  
 DATE D'INSCRIPTION AU RÔLE: 91/08/24  
 VALEUR: 5,328

CODES	DATE D'ENTRÉE EN VIGUEUR	SOURCE LEGISLATIVE			MONTANT	PA	IMP	RE
		LDI	ARTHE	AL PER				
1	92/01/01				79,900	T		
					0	B		
					79,900	I	6	V
T	VALEUR				79,900			
B					0			
					79,900			

MATRI- 65260  
 CULE  
 J 1 N 2 P E T C A D U 1000  
 2016-2018 CENTRE  
 12103500  
 FORGET DOLORES  
 A 1  
 2018 CENTRE  
 MONTREAL, QC  
 H3K 1J3  
 F 30 P 96  
 TYPE POSSE: T 1 S I D  
 DATE D'INSCRIPTION AU RÔLE: 91/08/24  
 VALEUR: 2,860

CODES	DATE D'ENTRÉE EN VIGUEUR	SOURCE LEGISLATIVE			MONTANT	PA	IMP	RE
		LDI	ARTHE	AL PER				
1	92/01/01				42,900	T		
					36,400	B		
					79,300	I	1	R
T	VALEUR				42,900			
B					36,400			
					79,300			

MATRI- 65260  
 CULE  
 J 1 N 2 P E 2 T 1 C 6 A D 1885 U 1000  
 2008-2010 CENTRE  
 12103500  
 CHEVRIER CLAUDE  
 A 1  
 2010 CENTRE  
 MONTREAL, QC  
 H3K 1J3  
 F 26 P 95  
 TYPE POSSE: T 1 S I D  
 DATE D'INSCRIPTION AU RÔLE: 91/08/24  
 VALEUR: 2,452

CODES	DATE D'ENTRÉE EN VIGUEUR	SOURCE LEGISLATIVE			MONTANT	PA	IMP	RE
		LDI	ARTHE	AL PER				
1	92/01/01				36,800	T		
					29,400	B		
					66,200	I	1	R
T	VALEUR				36,800			
B					29,400			
					66,200			

MATRI- 65260  
 CULE  
 J 1 N 6 P E 3 T C 5 A D 1885 U 1000  
 2002 CENTRE  
 12103850  
 COOPERATIVE D'HABITATION LOUIS-CYR DE ST  
 A 1  
 SUCC D #B172  
 MONTREAL, QC  
 H3K 3B9  
 F 59 P 97  
 TYPE POSSE: T 5 S M D  
 DATE D'INSCRIPTION AU RÔLE: 91/08/24  
 VALEUR: 5,723

CODES	DATE D'ENTRÉE EN VIGUEUR	SOURCE LEGISLATIVE			MONTANT	PA	IMP	RE
		LDI	ARTHE	AL PER				
1	92/01/01				85,800	T		
					164,200	B		
					250,000	I	1	R
T	VALEUR				85,800			
B					164,200			
					250,000			

UNITE D'ÉVALUATION ET PROPRIÉTAIRE

61 VALEUR

62 RÉPARTITION FISCALE

PROFIL D'ÉVALUATION (2.6.4)

Gouvernement du Québec  
Ministère des  
Affaires municipales

10 3052 1

10 P3052

E-05

10 3062 2

10 3063

10 P3062

00 CARACTÉRISTIQUES DE L'UNITE D'ÉVALUATION J - NIVEAU - N - LIÈGES - F - AUTRES LOCALS - E - ÉTAGES - T - TYPE - C - CLASSE - U - UTILISATION  
12 ADRESSE DE L'UNITE D'ÉVALUATION 73 DIMENSIONS DU SOL ANTÉRIEUR 75 NOM ET NUMÉRO PASSAGE DU PROPRIÉTAIRE - A - NO DU PROPRIÉTAIRE  
78 TERRAIN FRONT - PARQUOISEMENT - SUPERFICIE - V - VITESSE DE VOIS - U - UTILISATION OPTIMALE DU PROPRIÉTAIRE - D - TONNAGE AGRICOLE - Z - SUB-ÉTRIC ZONÉE

MATRI-  
CULE 65260  
J IN P E T C A D U9120  
LOT CENTRE  
12104050  
GAGNON SUZANNE  
PAQUETTE JEAN CHARLES  
2460 ST-PATRICK  
MONTREAL, QC  
A 1  
A 2  
H3K 1B7  
F 16 P 88  
T 1 S D 91/08/24  
S 1,407

CODES	DATE D'ENTRÉE EN VIGUEUR	SOURCE LEGISLATIVE			MONTANT	P	B	V
		LOI	ARTICLE	AL. PAR.				
1	92/01/01				21,100	T		
					0	B		
T	VALEUR 21,100				21,100	I	6	V
B	0							
	VALEUR 21,100							

MATRI-  
CULE 65260  
J IN P E T C A D U9190  
LOT SOULANGES  
12104075  
VILLE DE MONTREAL-APPROVISIONNEMENT ET I  
507 PLACE D'ARMES #300  
MONTREAL, QC  
VILLE DE MONTREAL  
A 1  
A  
H2Y 2W8  
F 53 P 8  
T 1 S N D 91/08/24  
S 441

CODES	DATE D'ENTRÉE EN VIGUEUR	SOURCE LEGISLATIVE			MONTANT	P	B	V
		LOI	ARTICLE	AL. PAR.				
1	92/01/01				6,600	T		
					0	B		
T	VALEUR 6,600	F-2.1	204	3	6,600	I	2	
B	0							
	VALEUR 6,600							

MATRI-  
CULE 65260  
J IN P E T C A D U9110  
LOT CENTRE  
12104080  
COOPERATIVE HABITATION LOUIS CYR ST-HENR  
C.P.172 SUCCURSALE D  
MONTREAL, QC  
A 1  
A  
H3K 3B9  
F 37 P 88  
T 1 S N D 91/08/24  
S 3,275

CODES	DATE D'ENTRÉE EN VIGUEUR	SOURCE LEGISLATIVE			MONTANT	P	B	V
		LOI	ARTICLE	AL. PAR.				
1	92/01/01				49,100	T		
					0	B		
T	VALEUR 49,100				49,100	I	6	V
B	0							
	VALEUR 49,100							

MATRI-  
CULE 65260  
J IN 3 P E T C A D U1080  
1958-1968 CENTRE  
12104100  
PAQUETTE JEAN CHARLES  
2460 ST-PATRICK  
MONTREAL, QC  
A 1  
A  
H3K 1B7  
F 16 P 88  
T 1 S D 91/08/24  
S 5,100

CODES	DATE D'ENTRÉE EN VIGUEUR	SOURCE LEGISLATIVE			MONTANT	P	B	V
		LOI	ARTICLE	AL. PAR.				
1	92/01/01				76,500	T		
					105,700	B		
T	VALEUR 76,500				182,200	I	1	S
B	105,700							
	VALEUR 182,200							

UNITE D'EVALUATION ET PROPRIETAIRE

\*67 VALEUR

\*62 REPARTITION FISCALE

ROLE D'EVALUATION (2.6.4)

Gouvernement du Québec  
Ministère des  
Affaires municipales

00 CARACTÉRISTIQUES DE L'UNITE D'EVALUATION: J: usage à jour - N: logements - P: autres locaux - E: étages - T: type - C: classe - U: utilisation  
72 ADRESSE DE L'UNITE D'EVALUATION: \*73 DONNÉES DU RÔLE ANTERIEUR \*75 NOM ET ADRESSE POSTALE DU PROPRIÉTAIRE - A: N° DE PROPRIÉTAIRE  
79 TERRAIN: FRONT - PROFONDEUR - SUPERFICIE - V: UNITÉ DE VOIS - U: UTILISATION OPTIMALE OU PROBABLE - B: ZONAGE AGRICOLE - Z: SUPERFICIE ZONÉE

1 - DÉPÔT DU RÔLE  
2 - TENUE À JOUR  
3 - BUREAU DE REV.  
4 - COUR

1: immeuble 2: immeuble 3: immeuble 4: immeuble  
1: immeuble 2: immeuble 3: immeuble 4: immeuble

65260  
J 1 N P E T C 5 A D1900 U 1080  
1952-1956 CENTRE  
12104150  
DASHAR MOHAMMED A 1  
ABUL HOSSAIN A 2  
1954 CENTRE  
MONTEAL, QC  
H3K 1J2  
F 23 P 85 S 2,015

CODE 1 DATE D'ENTRÉE EN VIGUEUR 92/01/01  
VALEUR  
T 30,200  
B 80,500  
I 110,700

SOURCE LEGISLATIVE  
101 ARTICLE AL PAR MOYEN T M I S  
30,200 T  
80,500 B  
110,700 I 1 S

UNITE D'EVALUATION QUI PEUT ÊTRE ASSUJETTE À LA SURTAXE SUR LES TERRAINS VAGUES  
PARTIE D'IMMEUBLE: 1: TERRAIN - 2: BÂTIMENT - 3: IMMEUBLE  
V 706 U D Z

10 P3078  
18 933

65260  
J 1 N 1 P E T C A D U 1080  
1948-1950 CENTRE  
12104250  
LAMOUREUX MONIQUE A 1  
1950 CENTRE  
MONTREAL, QC  
H3K 1J2  
F P S 1,620

CODE 1 DATE D'ENTRÉE EN VIGUEUR 92/01/01  
VALEUR  
T 24,300  
B 35,100  
I 59,400

24,300 T  
35,100 B  
59,400 I 1 S

UNITE D'EVALUATION QUI PEUT ÊTRE ASSUJETTE À LA SURTAXE SUR LES TERRAINS VAGUES  
PARTIE D'IMMEUBLE: 1: TERRAIN - 2: BÂTIMENT - 3: IMMEUBLE  
V 706 U D Z

10 P3078  
18 933

65260  
J 1 N 2 P E 3 T 1 C 7 A D1900 U 1080  
1944-1946 CENTRE  
12104350  
DUCHOW PAUL A 1  
BRIANSKY REBECCA A 2  
1946 CENTRE  
MONTREAL, QC  
H3K 1J2  
F P S 1,790

CODE 1 DATE D'ENTRÉE EN VIGUEUR 92/01/01  
VALEUR  
T 26,800  
B 37,000  
I 63,800

26,800 T  
37,000 B  
63,800 I 1 S

UNITE D'EVALUATION QUI PEUT ÊTRE ASSUJETTE À LA SURTAXE SUR LES TERRAINS VAGUES  
PARTIE D'IMMEUBLE: 1: TERRAIN - 2: BÂTIMENT - 3: IMMEUBLE  
V 706 U D Z

18 P932  
10 P3079

65260  
J 1 N 2 P E T C A D U 1080  
1940 CENTRE  
12104400  
BRAIS ANDRE A 1  
OSTROWSKY MARY A 2  
911 THEORET  
STE-THERESE-DE-BLAINVILLE, QC  
J7E 4X7  
F P S 1,844

CODE 1 DATE D'ENTRÉE EN VIGUEUR 92/01/01  
VALEUR  
T 27,700  
B 74,200  
I 101,900

27,700 T  
74,200 B  
101,900 I 1 S

UNITE D'EVALUATION QUI PEUT ÊTRE ASSUJETTE À LA SURTAXE SUR LES TERRAINS VAGUES  
PARTIE D'IMMEUBLE: 1: TERRAIN - 2: BÂTIMENT - 3: IMMEUBLE  
V 706 U D Z

18 P932  
10 P3079



UNITÉ D'ÉVALUATION ET PROPRIÉTAIRE

\*61 VALEUR

\*62 RÉPARTITION FISCALE

\*60 CAPACITÉS D'UNE UNITÉ D'ÉVALUATION: 1 - VUE A JOUR - N. LOGEMENTS - P. AUTRES LOG. - E. ETAGES - T. TYPE - C. CLASSE - U. UTILISATION  
 \*72 ADRESSE DE L'UNITÉ D'ÉVALUATION: \*73 DIGNÉTÉS DU SOL: ANTIQUAIRE - \*75 NOM ET ADRESSE POSTALE DU PROPRIÉTAIRE - A. NO. COMMERCIAL/TAPE  
 \*79 TERRAIN: FRONT - P. PARALLÈLE - S. SUPERFICIE - V. VENTE DE VINS - U. UTILISATION OPTIONALE OU PROJETABLE - 0. ZONAGE AGRICOLE - Z. SUPERFICIE ZONÉE

1 - DÉPÔT DU RÔLE  
 2 - TENUE À JOUR  
 3 - BUREAU DE REV.  
 4 - CCUR

1 - imposable  
 2 - non imposable  
 3 - exempt ignote  
 4 - exempt golf  
 5 - pasteurisé  
 6 - 100 000 des 100  
 7 - 100 000 2 des 100  
 8 - 100 000 3 des 100  
 9 - 100 000 des 100  
 10 - 100 000 des 100

MATRI- 65260  
 CULE  
 J 1N 3 P E T C A D U 1080  
 1922-1928 CENTRE  
 12104500  
 PAPANITRIOU SOTIRIOS A 1  
 A  
 1922 CENTRE  
 MONTREAL, QC  
 H3K 1H9  
 T S I D 91/08/24  
 F 43 P 85 S 3,633

CODES  
 CODE DATE D'ENTRÉE EN VIGUEUR  
 1 92/01/01  
 VALEUR  
 T 54,500  
 B 139,200  
 I 193,700

SOURCE LEGISLATIVE  
 MONTANT  
 54,500 T  
 139,200 B  
 193,700 I  
 1 S

MATRI- 65260  
 CULE  
 J 1N 4 P E 2 T C 6 A D1870 U 1080  
 1910-1918 CENTRE  
 12104600  
 MARCHAK ANGELA A 1  
 A  
 8488 DES RAPIDES  
 LASALLE, QC  
 H8P 2V8  
 T S I D 91/08/24  
 F 43 P 85 S 3,633

CODES  
 CODE DATE D'ENTRÉE EN VIGUEUR  
 1 92/01/01  
 VALEUR  
 T 54,500  
 B 61,500  
 I 116,000

SOURCE LEGISLATIVE  
 MONTANT  
 54,500 T  
 61,500 B  
 116,000 I  
 1 R

MATRI- 65260  
 CULE  
 J 1N 1 P E T C 5 A D U 1080  
 1906 CENTRE  
 12104700  
 MARTINS HELENA A 1  
 A  
 2324 LISE  
 LASALLE, QC  
 H8N 1M5  
 T S I D 91/08/24  
 F 43 P 85 S 3,691

CODES  
 CODE DATE D'ENTRÉE EN VIGUEUR  
 1 92/01/01  
 VALEUR  
 T 55,400  
 B 79,500  
 I 134,900

SOURCE LEGISLATIVE  
 MONTANT  
 55,400 T  
 79,500 B  
 134,900 I  
 1 C

MATRI- 65260  
 CULE  
 J 1N 1 P E 2 T C 6 A D1875 U 1000  
 1894-1896 CENTRE  
 12104800  
 LEBLANC-LANCTOT LUCIENNE A 1  
 A  
 1894 CENTRE  
 MONTREAL, QC  
 H3K 1H9  
 T S I D 91/08/24  
 F 21 P 85 S 1,824

CODES  
 CODE DATE D'ENTRÉE EN VIGUEUR  
 1 92/01/01  
 VALEUR  
 T 27,400  
 B 32,800  
 I 60,200

SOURCE LEGISLATIVE  
 MONTANT  
 27,400 T  
 32,800 B  
 60,200 I  
 1 R



UNITÉ D'ÉVALUATION ET PROPRIÉTAIRE

\*61 VALEUR

\*62 RÉPARTITION FISCALE

ROLE D'ÉVALUATION (2.6.4)

Gouvernement du Québec  
Ministère des  
Affaires municipales

18 903  
18 P887  
E-16

18 502

18 9901

18 1958

\*00 CARACTÉRISTIQUES DE L'UNITÉ D'ÉVALUATION: J - MISE À JOUR - N - CÉLÉBRATIONS - P - AUTRES LOCALS - E - ÉTAGES - T - TERRAIN - C - CLASSE - U - UTILISATION  
\*72 ADRESSE DE L'UNITÉ D'ÉVALUATION \*73 DIMENSIONS DU NÔC. ANTERIEUR \*75 NOM ET ADRESSE POSTALE DU PROPRIÉTAIRE - A - NOC DU PROPRIÉTAIRE  
\*78 TERRAIN: FRONT - PROFONDEUR - SUPERFICIE - V - UNITÉ DE VINS - U - UTILISATION DESTINÉE OU PROBABLE - D - ZONE AGRICOLE - Z - SUPERFICIE ZONÉE

1 - DÉPÔT DU RÔLE  
2 - TENUE À JOUR  
3 - BUREAU DE RÉV.  
4 - COUR

1 - Impôts  
2 - Amortissement  
3 - Évaluation  
4 - Taxe sur la valeur ajoutée  
5 - Prestations  
6 - Taxe sur les services  
7 - Taxe sur les déchets  
8 - Taxe sur les déchets  
9 - Taxe sur les déchets

MATRI-  
CULE  
65260  
J 1N P E T C A D U 4900  
1770 CENTRE  
12105300  
THE RUTHENIAN UKRAINIAN CATHOLIC MISSION A 1  
SUCC D #B95 A  
MONTREAL, QC  
H3K 3B9  
TYPE POSSESSION OCCUP T S DATE D'INSCRIPTION AU RÔLE D 91/08/24  
F P S 8,806

CODES	DATE D'ENTRÉE EN VIGUEUR	SOURCE LÉGISLATIVE			MONTANT	P1	IMP.
		LOI	ARTICLE	AL. PAR			
1	92/01/01				105,700	T	
VALEUR					204,100	B	
T	105,700	F-2.1	204	12	309,800	I	2
B	204,100						
I	309,800						

MATRI-  
CULE  
65260  
J 1N 2 P E 2 T 1c 7 A D1875 U 1080  
1760-1766 CENTRE  
12105400  
APLAND WAYNE A 1  
1766 CENTRE A  
MONTREAL, QC  
H3K 1H7  
TYPE POSSESSION OCCUP T S DATE D'INSCRIPTION AU RÔLE D 91/08/24  
F P S 5,588

CODES	DATE D'ENTRÉE EN VIGUEUR	SOURCE LÉGISLATIVE			MONTANT	P1	IMP.
		LOI	ARTICLE	AL. PAR			
1	92/01/01				83,800	T	
VALEUR					43,200	B	
T	83,800				127,000	I	1 S
B	43,200						
I	127,000						

MATRI-  
CULE  
65260  
J 1N P E T 1c A D U 9110  
CENTRE  
12105450  
APLAND WAYNE MICHAEL A 1  
1764 CENTRE A  
MONTREAL, QC  
H3K 1H7  
TYPE POSSESSION OCCUP T S DATE D'INSCRIPTION AU RÔLE D 91/08/24  
F P S 2,845

CODES	DATE D'ENTRÉE EN VIGUEUR	SOURCE LÉGISLATIVE			MONTANT	P1	IMP.
		LOI	ARTICLE	AL. PAR			
1	92/01/01				42,700	T	
VALEUR					0	B	
T	42,700				42,700	I	6 V
B	0						
I	42,700						

MATRI-  
CULE  
65260  
J 1N 2 P E 2 T 3c 5 A D1985 U 1000  
1746-1748 CENTRE  
12105560  
SOCIÉTÉ D'HABITATION ET DE DÉVELOPPEMENT A 1  
1055 BOUL RENE-LEVESQUE E A  
MONTREAL, QC  
H2L 4S5  
TYPE POSSESSION OCCUP T S DATE D'INSCRIPTION AU RÔLE D 91/08/24  
F P S 4,702

CODES	DATE D'ENTRÉE EN VIGUEUR	SOURCE LÉGISLATIVE			MONTANT	P1	IMP.
		LOI	ARTICLE	AL. PAR			
1	92/01/01				70,500	T	
VALEUR					115,400	B	
T	70,500				185,900	I	1 R
B	115,400						
I	185,900						

UNITE D'ÉVALUATION ET PROPRIÉTAIRE

\*61 VALEUR

\*62 RÉPARTITION FISCALE

PROJE D'ÉVALUATION (2.6.4)  
 Gouvernement du Québec  
 Ministère des  
 Affaires municipales

00 CARACTÉRISTIQUES DE L'UNITE D'ÉVALUATION: J MISE A JOUR - N LOGEMENTS - P AUTRES LOCAUX - E ETAGES - T TYPE - C CLASSI - U UTILISATION  
 72 ADRESSE DE L'UNITE D'ÉVALUATION \*73 DONNÉES DU NŒUD ANTÉRIEUR \*75 NOM ET ADRESSE POSSÉDÉ DU PROPRIÉTAIRE - A NO CL PROPRIÉTAIRE  
 75 TERRAIN: FRONT - PROFONDEUR - SUPERFICIE - V UNITÉ DE 2025 - U UTILISATION OPTIMISÉ DU PROBABLE - D ZONAGE AGRICOLE - Z SUPERFICIE ZONÉE

1 - DÉPÔT DU RÔLE  
 2 - TENUE À JOUR  
 3 - BUREAU DE REV.  
 4 - COUR

SOURCE LÉGISLATIVE  
 LOT OFFICIE AL-PAR MONTANT PA IMP

MATRI- 65260  
 CULE  
 00 J 1N 2 P E 2T 3C 5A D1985U 1000  
 72 1738-1740 CENTRE  
 73 12105650  
 N SOCIÉTÉ D'HABITATION ET DE DÉVELOPPEMENT A 1  
 N A  
 R 1055 BOUL RENE-LEVESQUE E  
 M MONTREAL, QC  
 C  
 P  
 F 37 P H2L 485  
 127 T S D 91/08/24  
 S 4,637

CODES  
 CODE DATE D'ENTRÉE EN VIGUEUR  
 1 92/01/01  
 VALEUR  
 T 69,600  
 B 116,100  
 I 185,700

69,600	T				
116,100	B				
185,700	I	1	R		

UNITE D'ÉVALUATION QUI PEUT ÊTRE ASSUJETTIE À LA SURTAXE SUR LES TERRAINS VAGUES  
 PARTIE D'IMMOBILE 1 TERRAIN 2 BÂTIMENT 3 ANNEXE  
 V 706 U D Z

18 1957

MATRI- 65260  
 CULE  
 00 J 1N 2 P E 2T 3C 5A D1985U 1000  
 72 1730-1732 CENTRE  
 73 12105750  
 N SOCIÉTÉ D'HABITATION ET DE DÉVELOPPEMENT A 1  
 N A  
 R 1055 BOUL RENE-LEVESQUE E  
 M MONTREAL, QC  
 C  
 P  
 F 37 P H2L 485  
 127 T S D 91/08/24  
 S 4,637

CODES  
 CODE DATE D'ENTRÉE EN VIGUEUR  
 1 92/01/01  
 VALEUR  
 T 69,600  
 B 115,400  
 I 185,000

69,600	T				
115,400	B				
185,000	I	1	R		

UNITE D'ÉVALUATION QUI PEUT ÊTRE ASSUJETTIE À LA SURTAXE SUR LES TERRAINS VAGUES  
 PARTIE D'IMMOBILE 1 TERRAIN 2 BÂTIMENT 3 ANNEXE  
 V 706 U D Z

18 1956

MATRI- 65260  
 CULE  
 00 J 1N 2 P E 2T 3C 5A D1985U 1000  
 72 1722-1724 CENTRE  
 73 12105850  
 N SOCIÉTÉ D'HABITATION ET DE DÉVELOPPEMENT A 1  
 N A  
 R 1055 BOUL RENE-LEVESQUE E  
 M MONTREAL, QC  
 C  
 P  
 F 37 P H2L 485  
 127 T S D 91/08/24  
 S 4,637

CODES  
 CODE DATE D'ENTRÉE EN VIGUEUR  
 1 92/01/01  
 VALEUR  
 T 69,600  
 B 115,600  
 I 185,200

69,600	T				
115,600	B				
185,200	I	1	R		

UNITE D'ÉVALUATION QUI PEUT ÊTRE ASSUJETTIE À LA SURTAXE SUR LES TERRAINS VAGUES  
 PARTIE D'IMMOBILE 1 TERRAIN 2 BÂTIMENT 3 ANNEXE  
 V 706 U D Z

18 1955

MATRI- 65260  
 CULE  
 00 J 1N 2 P E 2T 3C 5A D1985U 1000  
 72 1714-1716 CENTRE  
 73 12105960  
 N SOCIÉTÉ D'HABITATION ET DE DÉVELOPPEMENT A 1  
 N A  
 R 1055 BOUL RENE-LEVESQUE E  
 M MONTREAL, QC  
 C  
 P  
 F 37 P H2L 485  
 127 T S D 91/08/24  
 S 4,637

CODES  
 CODE DATE D'ENTRÉE EN VIGUEUR  
 1 92/01/01  
 VALEUR  
 T 69,600  
 B 115,400  
 I 185,000

69,600	T				
115,400	B				
185,000	I	1	R		

UNITE D'ÉVALUATION QUI PEUT ÊTRE ASSUJETTIE À LA SURTAXE SUR LES TERRAINS VAGUES  
 PARTIE D'IMMOBILE 1 TERRAIN 2 BÂTIMENT 3 ANNEXE  
 V 706 U D Z

18 1954

ROLE D'ÉVALUATION 1992 30 MONTREAL

12 Ste-Anne

UNITÉ D'ÉVALUATION ET PROPRIÉTAIRE

\*61 VALEUR

\*62 RÉPARTITION FISCALE

FORME D'ÉVALUATION (2.6.4)

\*00 CARACTÉRISTIQUES DE L'UNITÉ D'ÉVALUATION: J: IMMEUBLE À JOUR - N: LOGEMENTS - F: AUTRES LOGEMENTS - E: ÉVALUÉ - T: TYPE - C: CLASSE - U: UTILISATION  
 \*72 ADRESSE DE L'UNITÉ D'ÉVALUATION: \*73 DONNÉES DU RÔLE ANTERIEUR: \*75 NOM ET ADRESSE POSTALE DU PROPRIÉTAIRE - A: NO DU PROPRIÉTAIRE  
 \*78 TERRAIN: F: FOND - P: PROFONDEUR - S: SUPERFICIE - V: UNITÉ DE VOIE - U: UTILISATION OPTIMALE OU PROBABLE - D: ZONAGE AGRICOLE - Z: SUPERFICIE ZONÉE

CODES  
 1 - DÉPÔT DU RÔLE  
 2 - TENUE À JOUR  
 3 - BUREAU DE REV  
 4 - CORR

SOURCE LEGISLATIVE  
 101 - ARTICULE  
 204 - PAR  
 MONTANT  
 PA - IMP

Gouvernement du Québec  
 Ministère des  
 Affaires municipales

MATRI-  
 CULE  
 65260  
 J 1 N 2 P E 2 T 1 C 5 A D1985 U1000  
 1706-1708 CENTRE  
 12106050  
 SOCIÉTÉ D'HABITATION ET DE DÉVELOPPEMENT A 1  
 A  
 1055 BOUL RENE-LEVESQUE E  
 MONTREAL, QC  
 H2L 4S5  
 F 29 P 127 S 3,684

CODE DATE D'ENTRÉE EN VIGUEUR  
 1 92/01/01  
 VALEUR  
 T 55,300  
 B 109,200  
 I 164,500

101 ARTICULE 204 PAR MONTANT PA IMP  
 55,300 T  
 109,200 B  
 164,500 I 1 R

18 1953

MATRI-  
 CULE  
 65260  
 J 1 N 2 P E 2 T 3 C 5 A D1985 U1000  
 1700-1702 CENTRE  
 12106060  
 SOCIÉTÉ D'HABITATION ET DE DÉVELOPPEMENT A 1  
 A  
 1055 BOUL RENE-LEVESQUE E  
 MONTREAL, QC  
 H2L 4S5  
 F 33 P 127 S 4,208

CODE DATE D'ENTRÉE EN VIGUEUR  
 1 92/01/01  
 VALEUR  
 T 63,100  
 B 115,400  
 I 178,500

101 ARTICULE 204 PAR MONTANT PA IMP  
 63,100 T  
 115,400 B  
 178,500 I 1 R

18 1952

MATRI-  
 CULE  
 65260  
 J 1 N 3 P E 1 T C A D U4900  
 1660-1670 CENTRE  
 12106100  
 CONGREGATION OF THE MOST HOLY TRINITY FO A 1  
 A  
 1660 CENTRE  
 MONTREAL, QC  
 H3K 1H6  
 F P 127 S 4,208

CODE DATE D'ENTRÉE EN VIGUEUR  
 1 92/01/01  
 VALEUR  
 T 250,700  
 B 757,600  
 I 1,008,300

101 ARTICULE 204 PAR MONTANT PA IMP  
 250,700 T  
 757,600 B  
 1,008,300 I 2

18 766  
 18 767  
 E-11 18 768  
 18 769  
 18 770  
 18 771  
 18 766A  
 18 NCAD  
 18 776  
 etc

MATRI-  
 CULE  
 65260  
 J 1 N 6 P E 3 T 2 C 5 A D1890 U1000  
 1594-1604 CENTRE  
 12106300  
 CHABOT JEAN A 1  
 A  
 3572 WELLINGTON  
 MONTREAL, QC  
 H4G 1T6  
 F 40 P 70 S 2,900

CODE DATE D'ENTRÉE EN VIGUEUR  
 1 92/01/01  
 VALEUR  
 T 42,000  
 B 135,000  
 I 177,000

101 ARTICULE 204 PAR MONTANT PA IMP  
 42,000 T  
 135,000 B  
 177,000 I 1 R

18 677

UNITE D'ÉVALUATION ET PROPRIÉTAIRE

\*67 VALEUR

\*52 RÉPARTITION FISCALE

ROLE D'ÉVALUATION (2.6.4)

Gouvernement du Québec  
Ministère des  
Affaires municipales

\*60 CARACTÉRISTIQUES DE L'UNITE D'ÉVALUATION: J MISE À JOUR - N LOGEMENTS - P AUTRES LOCALS - E ÉTAGES - T TYPE - C CLASSE - U UTILISATION  
\*72 ADRESSE DE L'UNITE D'ÉVALUATION: \*73 COMPTES OU RÔLES ANTERIEURS \*75 NOM ET ADRESSE POSTALE DU PROPRIÉTAIRE - A LA DIRECTION PRÉFÉRÉE  
\*79 (TERMINI FRONTI - PROFONDEUR - SUPERFICIE - V UNITÉ DE VOIS - U UTILISATION OPTIMALE OU PROBABLE - D ZONAGE AGRICOLE - 2 SUPERFICIE ZONÉE

CODES	DATE D'ENTRÉE EN VIGUEUR	SOURCE LÉGISLATIVE			MONTANT	P1	IMP
		LOI	ARTICLE	AL PAR			
1	92/01/01				44,000	T	
					70,100	B	
					114,100	I	1 R
T	VALEUR				44,000		
B	70,100						
i	114,100						

MATRI-  
CULE  
65260  
J 1N 3 P E 3T 1C 6 A D1875 U 1000  
1568-1592 CENTRE  
12106400  
LAM NAM THANH A 1  
LAM NAM PHAT A 2  
1590 CENTRE  
MONTREAL, QC  
H3K 1H4  
TYPE POSS OCCUP CAT IMP SCOLAIRE DATE D'INSCRIPTION AU RÔLE  
T S D 91/08/24  
S 2,935

UNITE D'ÉVALUATION QUI PEUT ÊTRE ASSUJETTIE À LA SURTAXE SUR LES TERRAINS VAGUES  
PARTIE D'IMMEUBLE 1 TERRAIN D'ÉBÉNEMENT IMMOBILE

18 676  
18 P675

MATRI-  
CULE  
65260  
J 1N P E T C A D U 6400  
1580 CENTRE  
12106500  
PARENT LINE A 1  
JUBINVILLE JEAN A 2  
6685 HURTEAU  
MONTREAL, QC  
H4E 2Y7  
TYPE POSS OCCUP CAT IMP SCOLAIRE DATE D'INSCRIPTION AU RÔLE  
T S D 91/08/24  
S 3,781

CODES	DATE D'ENTRÉE EN VIGUEUR	SOURCE LÉGISLATIVE			MONTANT	P1	IMP
		LOI	ARTICLE	AL PAR			
1	92/01/01				56,700	T	
					82,800	B	
					139,500	I	1 C
T	VALEUR				56,700		
B	82,800						
i	139,500						

UNITE D'ÉVALUATION QUI PEUT ÊTRE ASSUJETTIE À LA SURTAXE SUR LES TERRAINS VAGUES  
PARTIE D'IMMEUBLE 1 TERRAIN D'ÉBÉNEMENT IMMOBILE

18 674

MATRI-  
CULE  
65260  
J 1N 2 P E 2T 1C 6 A D1875 U 1000  
1576-1578 CENTRE  
12106600  
COOPERATIVE D HABITATION DESIRE MONTREAL A 1  
SUCC D #B91 A  
MONTREAL, QC  
H3K 3B9  
TYPE POSS OCCUP CAT IMP SCOLAIRE DATE D'INSCRIPTION AU RÔLE  
T S D 91/08/24  
S 2,030

CODES	DATE D'ENTRÉE EN VIGUEUR	SOURCE LÉGISLATIVE			MONTANT	P1	IMP
		LOI	ARTICLE	AL PAR			
1	92/01/01				30,400	T	
					63,000	B	
					93,400	I	1 R
T	VALEUR				30,400		
B	63,000						
i	93,400						

UNITE D'ÉVALUATION QUI PEUT ÊTRE ASSUJETTIE À LA SURTAXE SUR LES TERRAINS VAGUES  
PARTIE D'IMMEUBLE 1 TERRAIN D'ÉBÉNEMENT IMMOBILE

18 P673

MATRI-  
CULE  
65260  
J 1N 3 P E 3T 1C 5 A D1880 U 1000  
1572-1574 CENTRE  
12106700  
COOPERATIVE D HABITATION DESIRE MONTREAL A 1  
1572 CENTRE A  
MONTREAL, QC  
H3K 1H4  
TYPE POSS OCCUP CAT IMP SCOLAIRE DATE D'INSCRIPTION AU RÔLE  
T S D 91/08/24  
S 1,275

CODES	DATE D'ENTRÉE EN VIGUEUR	SOURCE LÉGISLATIVE			MONTANT	P1	IMP
		LOI	ARTICLE	AL PAR			
1	92/01/01				19,100	T	
					105,000	B	
					124,100	I	1 R
T	VALEUR				19,100		
B	105,000						
i	124,100						

UNITE D'ÉVALUATION QUI PEUT ÊTRE ASSUJETTIE À LA SURTAXE SUR LES TERRAINS VAGUES  
PARTIE D'IMMEUBLE 1 TERRAIN D'ÉBÉNEMENT IMMOBILE

18 673 3

**UNITÉ D'ÉVALUATION ET PROPRIÉTAIRE**

**\*61 VALEUR**

**\*62 RÉPARTITION FISCALE**

MODE D'ÉVALUATION (2.6.4)  
 Gouvernement du Québec  
 Ministère des Affaires municipales

00 CARACTÉRISTIQUES DE L'UNITÉ D'ÉVALUATION: J - VUE À JOUR - N - LOGEMENTS - P - AUTRES LOCAUX - E - ÉTAGES - T - TYPE - C - CLASSE - U - UTILISATION  
 72 ADRESSE DE L'UNITÉ D'ÉVALUATION: \*73 QUANTITÉ DU RÔLE ANTÉRIEUR \*75 NOM ET ADRESSE POSTALE DU PROPRIÉTAIRE - A - RÔLE DU PROPRIÉTAIRE  
 79 TERRAIN: FRONT - PROFONDEUR - SUPERFICIALE - VOLUME DE VOIS - U - UTILISATION D'IMMEUBLE PROBABLE - P - ZONAGE AGRICOLE - Z - SUPERFICIE ZONÉE

MATRI-CULE  
 65260  
 J 1N 2 P E 2 T 1c 6 A D1885 u 1000  
 1568-1570 CENTRE  
 12106800  
 DROZDOWICH NICHOLAS  
 A 1  
 A  
 6252 LOUIS HEMON  
 MONTREAL, QC  
 H2G 2K7  
 F 22 P 78  
 T 1 S I D 91/08/24  
 S 1,721

CODES	DATE D'ENTRÉE EN VIGUEUR	SOURCE LÉGISLATIVE			MONTANT	R1	IMP
		L01	ARTICLE	AL-PAR			
1	92/01/01				25,800	T	
VALEUR							
T	25,800				33,900	B	
B	33,900				59,700	I	1 R
I	59,700						

UNITÉ D'ÉVALUATION QUI PEUT ÊTRE ASSUJETTIE À LA SURTAXE SUR LES TERRAINS VAGUES: V 706  
 PARTIE: P 10 IMMEUBLE 11 TERRAIN 8 - BÂTIMENT IMMEUBLE A

18 673 2

MATRI-CULE  
 65260  
 J 1N 2 P E 2 T 1c 6 A D1900 u 1000  
 1566-1566A CENTRE  
 12106900  
 DROZDOWICH NICHOLAS  
 A 1  
 A  
 6252 LOUIS HEMON  
 MONTREAL, QC  
 H2G 2K7  
 F 24 P 73  
 T 1 S I D 91/08/24  
 S 1,654

CODES	DATE D'ENTRÉE EN VIGUEUR	SOURCE LÉGISLATIVE			MONTANT	R1	IMP
		L01	ARTICLE	AL-PAR			
1	92/01/01				24,800	T	
VALEUR							
T	24,800				35,500	B	
B	35,500				60,300	I	1 R
I	60,300						

UNITÉ D'ÉVALUATION QUI PEUT ÊTRE ASSUJETTIE À LA SURTAXE SUR LES TERRAINS VAGUES: V 706  
 PARTIE: P 10 IMMEUBLE 11 TERRAIN 8 - BÂTIMENT IMMEUBLE A

18 673 1

MATRI-CULE  
 65260  
 J 1N 2 P E 2 T 3c 5 A D1900 u 1000  
 1562-1564 CENTRE  
 12107000  
 HATZIEFREMIDIS THEODORE  
 A 1  
 A  
 151 19E RUE  
 LAVAL, QC  
 H7N 1E7  
 F 29 P 63  
 T 1 S I D 91/08/24  
 S 1,925

CODES	DATE D'ENTRÉE EN VIGUEUR	SOURCE LÉGISLATIVE			MONTANT	R1	IMP
		L01	ARTICLE	AL-PAR			
1	92/01/01				28,900	T	
VALEUR							
T	28,900				44,700	B	
B	44,700				73,600	I	1 R
I	73,600						

UNITÉ D'ÉVALUATION QUI PEUT ÊTRE ASSUJETTIE À LA SURTAXE SUR LES TERRAINS VAGUES: V 706  
 PARTIE: P 10 IMMEUBLE 11 TERRAIN 8 - BÂTIMENT IMMEUBLE A

18 P673

MATRI-CULE  
 65260  
 J 1N 3 P E 3 T 3c 5 A D1885 u 1000  
 1108-1110 JARDIN  
 12107050  
 PATRY-LAGACE JEANNE D ARC  
 A 1  
 A  
 1045 DOISY  
 LAVAL, QC  
 H7V 3W6  
 F 25 P 43  
 T 1 S I D 91/08/24  
 S 1,051

CODES	DATE D'ENTRÉE EN VIGUEUR	SOURCE LÉGISLATIVE			MONTANT	R1	IMP
		L01	ARTICLE	AL-PAR			
1	92/01/01				8,400	T	
VALEUR							
T	8,400				96,200	B	
B	96,200				104,600	I	1 R
I	104,600						

UNITÉ D'ÉVALUATION QUI PEUT ÊTRE ASSUJETTIE À LA SURTAXE SUR LES TERRAINS VAGUES: V 2  
 PARTIE: P 10 IMMEUBLE 11 TERRAIN 8 - BÂTIMENT IMMEUBLE A

10 P3071

UNITÉ D'ÉVALUATION ET PROPRIÉTAIRE

\*61 VALEUR

\*62 RÉPARTITION FISCALE

ROLE D'ÉVALUATION (2.6.4)  
Gouvernement du Québec  
Ministère des  
Affaires municipales

00 CARACTÉRISTIQUES DE L'UNITÉ D'ÉVALUATION: J MISE À JOUR - R LOGEMENTS - P AUTRES LOCAUX - E ETAGES - T TYPE - G CLASSE - U UTILISATION  
72 ADRESSE DE L'UNITÉ D'ÉVALUATION: 73 DONNÉES DU RÔLE ANTERIEUR 75 NOM ET ADRESSE POSTALE DU PROPRIÉTAIRE - A NO COPROPRIÉTAIRE  
79 TERRAIN: FRONT - PROFONDEUR - SUPERFICIE - V UNITÉ DE VOIS - U UTILISATION USUELLE OU PROBABLE - D USAGE AGRICOLE - Z SUPERFICIE ZONÉE

1 - DÉPÔT DU RÔLE  
2 - TENUE À JOUR  
3 - BUREAU DE REV  
4 - COUR

1 - MESSAGIE  
2 - NON IMPOSABLE  
3 - IMPOSÉ SPÉCIFIÉ  
4 - ATEMPÉRÉ  
5 - DIVISION  
6 - RÉF. VIG. DES 225  
7 - RÉF. VIG. DES 225  
8 - RÉF. VIG. DES 225  
9 - RÉF. VIG. DES 225

MATRI-  
CULE  
65260  
J 1N 3 P E 3T 6 A D1885U 1000  
1112-1114 JARDIN  
12107150  
LAGACE ADRIEN  
1045 DOISY  
LAVAL, QC  
H7V 3W6  
43 P  
TYPE POSS. OCCUP: T  
CAT. IMP. SOCIÉTAIRE: S  
DATE D'INSCRIPTION AU RÔLE: D 91/08/24  
M 3,366

CODES  
1  
DATE D'ENTRÉE EN VIGUEUR  
92/01/01  
VALEUR  
26,900  
150,500  
177,400

SOURCE LEGISLATIVE  
LOI ARTICLE AL. PAR  
MONTANT  
26,900 T  
150,500 B  
177,400 I 1 R

MATRI-  
CULE  
65260  
J 1N 2 P E 2T 5 A D1900U 1000  
1122-1130 JARDIN  
12107200  
COOPERATIVE D HABITATION JARDIN POINTE S  
SUCC D #B344  
MONTREAL, QC  
H3K 3G6  
43 P  
TYPE POSS. OCCUP: T  
CAT. IMP. SOCIÉTAIRE: S  
DATE D'INSCRIPTION AU RÔLE: D 91/08/24  
M 3,635

CODES  
1  
DATE D'ENTRÉE EN VIGUEUR  
92/01/01  
VALEUR  
29,100  
127,100  
156,200

SOURCE LEGISLATIVE  
LOI ARTICLE AL. PAR  
MONTANT  
29,100 T  
127,100 B  
156,200 I 1 R

MATRI-  
CULE  
65260  
J 1N 2 P E 2T 6 A D1875U 1000  
1134-1136 JARDIN  
12107250  
FIORAMORE MICHEL  
BERTRAND CARMEN  
271 VENISE O C.P.13  
VENISE-EN QUEBEC  
JOJ 2K0  
21 P  
TYPE POSS. OCCUP: T  
CAT. IMP. SOCIÉTAIRE: S  
DATE D'INSCRIPTION AU RÔLE: D 91/08/24  
M 1,817

CODES  
1  
DATE D'ENTRÉE EN VIGUEUR  
92/01/01  
VALEUR  
14,500  
54,600  
69,100

SOURCE LEGISLATIVE  
LOI ARTICLE AL. PAR  
MONTANT  
14,500 T  
54,600 B  
69,100 I 1 R

MATRI-  
CULE  
65260  
J N P E T C U  
12107250  
MAILLET GEORGES  
50.00 A 3  
A

CODES  
1  
DATE D'ENTRÉE EN VIGUEUR  
92/01/01  
VALEUR

SOURCE LEGISLATIVE  
LOI ARTICLE AL. PAR  
MONTANT



UNITE D'EVALUATION ET PROPRIETAIRE

\*61 VALEUR

\*62 REPARTITION FISCALE

SCHE D'EVALUATION (2.6.4)

Gouvernement du Québec  
Ministère des  
Affaires municipales

10 3075

10 3076

10 3077

18 931

18 918

18 917

18 921

18 916

70 CARACTERISTIQUES DE L'UNITE D'EVALUATION: J - MISE A JOUR - N - LOGEMENT - P - AUTRES LOGEAGE - E - ETAGES - T - TYPE - C - CLASSE - U - UTILISATION  
72 ADRESSE DE L'UNITE D'EVALUATION: 73 COORDONNES DU BÂTIMENT ANTERIEUR 75 NOM ET ADRESSE POSTALE DU PROPRIETAIRE - A - AU COPROPRIETAIRE  
79 TERRAIN: F - FACHT - P - PROPRIETAIRE - E - SUPPLEMENTAIRE - V - UNITE DE VOUS - U - UTILISATION OPTIMALE DU PROPRIETAIRE - U - ZONAGE AGRICOLE - Z - SUPERFICIE FONDEE

MATRI-  
CULE 65260  
J 1 N 2 P E 2 T 1 C 6 A D1885 U1000  
1140-1142 JARDIN  
12107300  
SIMEON JEAN-RENE  
JEAN-LOUIS MARIE-EDNA  
10087 BELLEVILLE  
MONTREAL-NORD, QC  
H1H 4Z4  
F 21 P 85  
TYPE POSS. OCCUP. T 1 S I DATE D'INSCRIPTION AU RÔLE D 91/08/24

1 - DÉPÔT DU RÔLE  
2 - TENUE A JOUR  
3 - BUREAU DE REV.  
4 - COUR

CODES  
1 92/01/01  
VALEUR  
T 14,500  
B 36,900  
I 51,400

1 - non visible 2 - non applicable 3 - non applicable 4 - non applicable 5 - non applicable 6 - non applicable 7 - non applicable 8 - non applicable 9 - non applicable 10 - non applicable

SOURCE LEGISLATIVE  
101 ARTICLES PL PAR MONTANT P1 IMP

14,500 T  
36,900 B  
51,400 I 1 R

MATRI-  
CULE 65260  
J 1 N 12 P E T C 5 A D1977 U1000  
1150-1160 JARDIN  
12107450  
LA SOCIETE D HABITATION DU QUEBEC  
152 NOTRE DAME E #302  
MONTREAL, QC  
H2Y 3P6  
F P 85  
TYPE POSS. OCCUP. T 1 S I DATE D'INSCRIPTION AU RÔLE D 91/08/24

CODES  
1 92/01/01  
VALEUR  
T 58,100  
B 334,000  
I 392,100

58,100 T  
334,000 B  
392,100 I 1 R

MATRI-  
CULE 65260  
J 1 N 3 P E 2 T 3 C 5 A D1910 U1000  
1145-1149 JARDIN  
12107700  
ST GERMAIN OMER  
1147 JARDIN  
MONTREAL, QC  
H3K 2L5  
F P 85  
TYPE POSS. OCCUP. T 1 S I DATE D'INSCRIPTION AU RÔLE D 91/08/24

CODES  
1 92/01/01  
VALEUR  
T 43,600  
B 100,400  
I 144,000

43,600 T  
100,400 B  
144,000 I 1 R

MATRI-  
CULE 65260  
J 1 N 5 P E 3 T 1 C 6 A D1977 U1000  
1135 JARDIN  
12107800  
LA SOCIETE D HABITATION DU QUEBEC  
152 NOTRE DAME E #302  
MONTREAL, QC  
H2Y 3P6  
F P 85  
TYPE POSS. OCCUP. T 1 S I DATE D'INSCRIPTION AU RÔLE D 91/08/24

CODES  
1 92/01/01  
VALEUR  
T 58,200  
B 167,900  
I 226,100

58,200 T  
167,900 B  
226,100 I 1 R

UNITÉ D'ÉVALUATION ET PROPRIÉTAIRE

\*61 VALEUR

\*62 RÉPARTITION FISCALE

TABLE D'ÉVALUATION (2.6.4)  
 Gouvernement du Québec  
 Ministère des  
 Affaires municipales

\*00 CARACTÉRISTIQUES DE L'UNITÉ D'ÉVALUATION  
 \*73 ADRESSE DE L'UNITÉ D'ÉVALUATION  
 \*74 ADRESSE DE L'UNITÉ D'ÉVALUATION  
 \*75 NOM ET ADRESSE POSTALE DU PROPRIÉTAIRE - A DU COORDONNAIRE

1 - DÉPÔT DU RÔLE  
 2 - TENUE À JOUR  
 3 - BINÉAU DE REV.  
 4 - COUR

1 - IMMOBILIER  
 2 - ANCIENNE  
 3 - ANCIENNE  
 4 - ANCIENNE  
 5 - ANCIENNE  
 6 - ANCIENNE  
 7 - ANCIENNE  
 8 - ANCIENNE  
 9 - ANCIENNE  
 10 - ANCIENNE

MATRI-  
 CULE  
 65260  
 J 1N 7 P E 3 T 1C 5 A D1977 U 1000  
 1125 JARDIN  
 12107950  
 LA SOCIETE D HABITATION DU QUEBEC  
 A 1  
 A  
 152 NOTRE DAME E #302  
 MONTREAL, QC  
 H2Y 3P6  
 TYPE POSS OCCUP CAT IMP DECLARE DATE D INSCRIPTION AU RÔLE  
 T 1 S N D 91/08/24

CODE DATE D'ENTRÉE EN VIGUEUR  
 1 92/01/01  
 VALEUR  
 T 45,200  
 B 176,300  
 I 221,500

SOURCE LÉGISLATIVE  
 LOI ARTICLE AL. PAR  
 MONTANT PA IMP  
 45,200 T  
 176,300 B  
 221,500 I 1 R

MATRI-  
 CULE  
 65260  
 J 1N 2 P E T C A D U 1000  
 1115-1117 JARDIN  
 12108102  
 NGO JEAN  
 NGO MAI HUONG  
 A 1  
 A 2  
 1115 JARDIN  
 MONTREAL  
 H3K 2L5  
 TYPE POSS OCCUP CAT IMP DECLARE DATE D INSCRIPTION AU RÔLE  
 T 1 S N D 91/08/24

CODE DATE D'ENTRÉE EN VIGUEUR  
 1 92/01/01  
 VALEUR  
 T 17,400  
 B 71,100  
 I 88,500

SOURCE LÉGISLATIVE  
 LOI ARTICLE AL. PAR  
 MONTANT PA IMP  
 17,400 T  
 71,100 B  
 88,500 I 1 R

MATRI-  
 CULE  
 65260  
 J 1N P E T C A D U 9110  
 LOT GRAND TRUNK  
 12108200  
 COOPERATIVE D HABITATION DESIRE MONTREAL  
 A 1  
 A  
 2517 RUE ST-CHARLES  
 MONTREAL, QC  
 H3K 1E6  
 TYPE POSS OCCUP CAT IMP DECLARE DATE D INSCRIPTION AU RÔLE  
 T 1 S N D 91/08/24

CODE DATE D'ENTRÉE EN VIGUEUR  
 1 92/01/01  
 VALEUR  
 T 9,100  
 B 0  
 I 9,100

SOURCE LÉGISLATIVE  
 LOI ARTICLE AL. PAR  
 MONTANT PA IMP  
 9,100 T  
 0 B  
 9,100 I 6 V

MATRI-  
 CULE  
 65260  
 J 1N 80 P E T C A D U 1000  
 1695 GRAND TRUNK  
 12108300  
 L OFFICE MUNICIPAL D HABITATION DE MONTR  
 A 1  
 A  
 152 NOTRE DAME E #319  
 MONTREAL, QC  
 H2Y 3R4  
 TYPE POSS OCCUP CAT IMP DECLARE DATE D INSCRIPTION AU RÔLE  
 T 1 S N D 91/08/24

CODE DATE D'ENTRÉE EN VIGUEUR  
 1 92/01/01  
 VALEUR  
 T 435,900  
 B 3,329,600  
 I 3,765,500

SOURCE LÉGISLATIVE  
 LOI ARTICLE AL. PAR  
 MONTANT PA IMP  
 435,900 T  
 3,329,600 B  
 3,765,500 I 1 R

MATRI-  
 CULE  
 65260  
 J 1N 30 P E T C A D U 1000  
 12108400  
 L OFFICE MUNICIPAL D HABITATION DE MONTR  
 A 1  
 A  
 152 NOTRE DAME E #319  
 MONTREAL, QC  
 H2Y 3R4  
 TYPE POSS OCCUP CAT IMP DECLARE DATE D INSCRIPTION AU RÔLE  
 T 1 S N D 91/08/24

CODE DATE D'ENTRÉE EN VIGUEUR  
 1 92/01/01  
 VALEUR  
 T 27,245

SOURCE LÉGISLATIVE  
 LOI ARTICLE AL. PAR  
 MONTANT PA IMP  
 27,245 T

- 10 3080
- 18 915
- 18 911
- 10 3081
- 18 914
- 10 P3082
- 18 P913
- 18 P912
- 18 673
- 18 777
- 18 778
- 18 779
- 18 779A
- 18 783
- 18 782
- 18 781
- 18 780
- 18 780A
- etc

UNITÉ D'ÉVALUATION ET PROPRIÉTAIRE

\*61 VALEUR

\*62 RÉPARTITION FISCALE

41016 D'ÉVALUATION (2.6.4)

\*00 CARACTÉRISTIQUES DE L'UNITÉ D'ÉVALUATION: J MISE A JOUR - N LOGEMENTS - P AUTRES LOGES - E ÉTAGES - T TYPE - C CLASSE - U UTILISATION  
 \*72 ADRESSE DE L'UNITÉ D'ÉVALUATION: \*73 DONNÉES DU RÔLE ANTERIEUR \*75 NOM ET ADRESSE POSTALE DU PROPRIÉTAIRE - A N° (PROPRIÉTAIRE)  
 \*78 NOM DU FRONT - P PONDÉRATEUR - SUPERFICIE - V UNITÉ DE VOIS - U UTILISATION OPTIMALE OU PROBABLE - D DRAINAGE AGRICOLE - Z SUPERFICIE ZONÉE

1 - DEPOT DU RÔLE  
 2 - TENUE A JOUR  
 3 - BUREAU DE REV.  
 4 - COUR

1 IMPÔT 2 SURTAXE 3 ÉVALUATION 4 ÉVALUATION 5 ÉVALUATION 6 ÉVALUATION 7 ÉVALUATION 8 ÉVALUATION 9 ÉVALUATION  
 SOURCE LÉGISLATIVE: LOI ARTICLE AL PAR MONTANT P.S. IMP.

Gouvernement du Québec  
 Ministère des Affaires municipales

MATRI- CULE	65260
J	1 N P E T C A D U 9110
LOT GRAND TRUNK	12108350
CARON GAETAN	A 1
	A
1733 GRAND TRUNK	
MONTREAL, QC	
	H3K 1M1
	T 1 S I D 91/08/24
	2,073

CODE	DATE D'ENTRÉE EN VIGUEUR
1	92/01/01
VALEUR	
T	16,600
B	0
i	16,600

MONTANT	P.S.	IMP.
16,600	T	
0	B	
16,600	I	6 V

UNITÉ D'ÉVALUATION QUI PEUT ÊTRE ASSUJETTIE À LA SURTAXE SUR LES TERRAINS VAGUES: V 2 U D Z

MATRI- CULE	65260
J	1 N P E T C A D U 9110
LOT GRAND TRUNK	12108450
CARON GAETAN	A 1
	A
1733 GRAND TRUNK	
MONTREAL, QC	
	H3K 1K1
	T 1 S I D 91/08/24
	2,162

CODE	DATE D'ENTRÉE EN VIGUEUR
1	92/01/01
VALEUR	
T	17,300
B	0
i	17,300

MONTANT	P.S.	IMP.
17,300	T	
0	B	
17,300	I	6 V

UNITÉ D'ÉVALUATION QUI PEUT ÊTRE ASSUJETTIE À LA SURTAXE SUR LES TERRAINS VAGUES: V 2 U D Z

MATRI- CULE	65260
J	1 N 4 P E 2 T 1 C 5 A D 1875 U 1000
1733-1739 GRAND TRUNK	12108600
CARON GAETAN	A 1
GUILLEMETTE DIANE	A 2
681 SHEARER	
MONTREAL, QC	
	H3K 2J3
	T 1 S I D 91/08/24
	4,672

CODE	DATE D'ENTRÉE EN VIGUEUR
1	92/01/01
VALEUR	
T	37,400
B	21,400
i	58,800

MONTANT	P.S.	IMP.
37,400	T	
21,400	B	
58,800	I	1 R

UNITÉ D'ÉVALUATION QUI PEUT ÊTRE ASSUJETTIE À LA SURTAXE SUR LES TERRAINS VAGUES: V 2 U D Z

MATRI- CULE	65260
J	1 N 2 P E 2 T 1 C 5 A D 1900 U 1000
1743A GRAND TRUNK	12108650
HAWRYSZCZUK NASTIA	A 1
	A
1743 GRAND TRUNK	
MONTREAL, QC	
	H3K 1M1
	T 1 S I D 91/08/24
	2,717

CODE	DATE D'ENTRÉE EN VIGUEUR
1	92/01/01
VALEUR	
T	21,700
B	60,600
i	82,300

MONTANT	P.S.	IMP.
21,700	T	
60,600	B	
82,300	I	1 R

UNITÉ D'ÉVALUATION QUI PEUT ÊTRE ASSUJETTIE À LA SURTAXE SUR LES TERRAINS VAGUES: V 2 U D Z

ROLE D'ÉVALUATION 1992 30 MONTREAL

12 Ste-Anne

18 P892  
 18 P891  
 18 P890  
 18 P890

18 P890

UNITÉ D'ÉVALUATION ET PROPRIÉTAIRE

\*61 VALEUR

\*62 RÉPARTITION FISCALE

\*RÔLE D'ÉVALUATION (2.6.4)

Gouvernement du Québec  
Ministère des  
Affaires municipales

18 P890

*00 CARACTÉRISTIQUES DE L'UNITÉ D'ÉVALUATION				*01 DÉPÔT DU RÔLE				*02 RÉPARTITION FISCALE							
*72 ADRESSE DE L'UNITÉ D'ÉVALUATION				*73 DONNÉES DU RÔLE ANTERIEUR				*75 RÔLE ET ADRESSE POSTALE DU PROPRIÉTAIRE							
*79 TERRAIN: FRONT - PROFONDEUR - SUPERFICIE - VOLUME DE SOL - UTILISATION OPTIMALE QU'PROBABLE - D ZONAGE AGRICOLE - Z SUPERFICIE ZONÉE				*71 SOURCE LÉGISLATIVE				*74 PARTIE							
MATRI-CULE				CODES				MONTANT							
J LN 1 P E 2 T C 6 A D1875 U 1000				1 - DÉPÔT DU RÔLE 2 - TENDU À JOUR 3 - BUREAU DE REV 4 - CDUR				1 - TERRAIN A - BÂTIMENT - IMMEUBLE 2 - TERRAIN B - BÂTIMENT - IMMEUBLE 3 - TERRAIN C - BÂTIMENT - IMMEUBLE 4 - TERRAIN D - BÂTIMENT - IMMEUBLE 5 - TERRAIN E - BÂTIMENT - IMMEUBLE 6 - TERRAIN F - BÂTIMENT - IMMEUBLE 7 - TERRAIN G - BÂTIMENT - IMMEUBLE 8 - TERRAIN H - BÂTIMENT - IMMEUBLE 9 - TERRAIN I - BÂTIMENT - IMMEUBLE 0 - TERRAIN J - BÂTIMENT - IMMEUBLE				1 - TERRAIN A - BÂTIMENT - IMMEUBLE 2 - TERRAIN B - BÂTIMENT - IMMEUBLE 3 - TERRAIN C - BÂTIMENT - IMMEUBLE 4 - TERRAIN D - BÂTIMENT - IMMEUBLE 5 - TERRAIN E - BÂTIMENT - IMMEUBLE 6 - TERRAIN F - BÂTIMENT - IMMEUBLE 7 - TERRAIN G - BÂTIMENT - IMMEUBLE 8 - TERRAIN H - BÂTIMENT - IMMEUBLE 9 - TERRAIN I - BÂTIMENT - IMMEUBLE 0 - TERRAIN J - BÂTIMENT - IMMEUBLE			
1749 GRAND TRUNK 12108750 NAGY ZOLTAN 1749 GRAND-TRUNK MONTREAL, QC H3K 1M1 112 F P S D 91/08/24 2,558				1 92/01/01				20,500 T 24,300 B 44,800 I 1 R							
TYPE POSS OCCUP CAT IMP SÉCULARITÉ DATE D'INSCRIPTION AU RÔLE				TYPE POSS OCCUP CAT IMP SÉCULARITÉ DATE D'INSCRIPTION AU RÔLE				TYPE POSS OCCUP CAT IMP SÉCULARITÉ DATE D'INSCRIPTION AU RÔLE							
T 1 S D 91/08/24				T 1 S D 91/08/24				T 1 S D 91/08/24							
55260 J LN 4 P E 2 T C 6 A D1875 U 1000 1753-1759 GRAND TRUNK 12108800 SOCIÉTÉ D'HABITATION ET DE DÉVELOPPEMENT 1055 BOUL RENE-LEVESQUE E MONTREAL, QC H2L 4S5 47 P S D 91/08/24 6,349				1 92/01/01				50,800 T 82,500 B 133,300 I 1 R							
TYPE POSS OCCUP CAT IMP SÉCULARITÉ DATE D'INSCRIPTION AU RÔLE				TYPE POSS OCCUP CAT IMP SÉCULARITÉ DATE D'INSCRIPTION AU RÔLE				TYPE POSS OCCUP CAT IMP SÉCULARITÉ DATE D'INSCRIPTION AU RÔLE							
T 1 S D 91/08/24				T 1 S D 91/08/24				T 1 S D 91/08/24							
55260 J LN 2 P E 2 T C 5 A D1983 U 1000 1765-1767 GRAND TRUNK 12108900 SOCIÉTÉ D'HABITATION ET DE DÉVELOPPEMENT 1055 BOUL RENE-LEVESQUE E MONTREAL, QC H2L 4S5 47 P S D 91/08/24 6,836				1 92/01/01				54,700 T 162,000 B 216,700 I 1 R							
TYPE POSS OCCUP CAT IMP SÉCULARITÉ DATE D'INSCRIPTION AU RÔLE				TYPE POSS OCCUP CAT IMP SÉCULARITÉ DATE D'INSCRIPTION AU RÔLE				TYPE POSS OCCUP CAT IMP SÉCULARITÉ DATE D'INSCRIPTION AU RÔLE							
T 1 S D 91/08/24				T 1 S D 91/08/24				T 1 S D 91/08/24							
55260 J LN P E T C A D U 4600 EST 1795 GRAND TRUNK 12109000 THE ORDER OF ST BASIL THE GREAT IN CANAD SUCC B #B95 MONTREAL, QC H3K 3B9 43 P 74 S D 91/08/24 3,182				1 92/01/01				25,500 T 4,100 B 29,600 I 1 C							
TYPE POSS OCCUP CAT IMP SÉCULARITÉ DATE D'INSCRIPTION AU RÔLE				TYPE POSS OCCUP CAT IMP SÉCULARITÉ DATE D'INSCRIPTION AU RÔLE				TYPE POSS OCCUP CAT IMP SÉCULARITÉ DATE D'INSCRIPTION AU RÔLE							
T 1 S D 91/08/24				T 1 S D 91/08/24				T 1 S D 91/08/24							

18 889

18 888

18 P887

UNITÉ D'ÉVALUATION ET PROPRIÉTAIRE

\*61 VALEUR

\*62 RÉPARTITION FISCALE

PROCE  
D'ÉVALUATION (2.6.4)  
Gouvernement du Québec  
Ministère des  
Affaires municipales

70 CARACTÉRISTIQUES DE L'UNITÉ D'ÉVALUATION: J - MISE À JOUR - N - DOCUMENTS - P - ADRESSE LOCALE - E - ÉTAGES - T - TYPE - C - CLASSE - U - UTILISATION  
72 ADRESSE DE L'UNITÉ D'ÉVALUATION: 73 CONTIENS DU RÔLE ANTIÉQUIV. 75 NOM ET ADRESSE POSTALE DU PROPRIÉTAIRE - A - AUT. DU PROPRIÉTAIRE  
79 TERRAIN: FRONT - PROFONDEUR - SUPERF. CAT. - V - VENTE DE VINS - U - UTILISATION OPTIMALE DU PROSOMME - D - ZONAGE ADMINISTR. - Z - SUPERF. RÉG. ZONEL

MATRI-  
CULE 65260  
J LN P E T C A D U 4900  
... GRAND TRUNK  
12109100  
RUTHENIAN CATHOLIC MISSION OF THE ORDER A 1  
1770 CENTRE A  
MONTREAL, QC  
H3K 1H7  
TYPE POSS. OCCUP. CAT. IMP. SECT. LAIS. DATE D'INSCRIPTION AU RÔLE  
T 1 S D 91/08/24  
F P S 9,503

CODES	DATE D'ENTRÉE EN VIGUEUR	SOURCE LEGISLATIVE			MONTANT			P1	IMP
Y	J	LOI	ARTICLE	AL-PAR					
1	92/01/01				76,000		T		
					280,100		B		
		F-2.1	204	8	356,100		I	2	
T	76,000								
B	280,100								
I	356,100								

18 885  
18 884  
E-11

MATRI-  
CULE 65260  
J LN P E T C A D U 9190  
LOT GRAND TRUNK  
12109300  
VILLE DE MONTREAL-APPROVISIONNEMENT ET I A 1  
507 PLACE D'ARMES #300 A  
MONTREAL, QC  
H2Y 2W8  
TYPE POSS. OCCUP. CAT. IMP. SECT. LAIS. DATE D'INSCRIPTION AU RÔLE  
T 1 S D 91/08/24  
F 43 P S 4,133

CODES	DATE D'ENTRÉE EN VIGUEUR	SOURCE LEGISLATIVE			MONTANT			P1	IMP
Y	J	LOI	ARTICLE	AL-PAR					
1	92/01/01				33,100		T		
					0		B		
		F-2.1	204	3	33,100		I	2	
T	33,100								
B	0								
I	33,100								

18 508  
F-06

MATRI-  
CULE 65260  
J LN 3 P E 3 T Lc 5 A D1875 U 1000  
1807-1811 GRAND TRUNK  
12109400  
PHILLIPS DAVID A 1  
MESSIER CLAUDETTE A 2  
1807 GRAND TRUNK  
MONTREAL, QC  
H3K 1M2  
TYPE POSS. OCCUP. CAT. IMP. SECT. LAIS. DATE D'INSCRIPTION AU RÔLE  
T 1 S D 91/08/24  
F 37 P 101 S 3,909

CODES	DATE D'ENTRÉE EN VIGUEUR	SOURCE LEGISLATIVE			MONTANT			P1	IMP
Y	J	LOI	ARTICLE	AL-PAR					
1	92/01/01				31,300		T		
					90,100		B		
					121,400		I	1 R	
T	31,300								
B	90,100								
I	121,400								

18 P909

MATRI-  
CULE 65260  
J LN 6 P E 3 T Lc 6 A D1880 U 1000  
1817-1827 GRAND TRUNK  
12109500  
VEZINA ARMAND A 1  
1827 GRAND TRUNK A  
MONTREAL, QC  
H3K 1M2  
TYPE POSS. OCCUP. CAT. IMP. SECT. LAIS. DATE D'INSCRIPTION AU RÔLE  
T 1 S D 91/08/24  
F P S 5,296

CODES	DATE D'ENTRÉE EN VIGUEUR	SOURCE LEGISLATIVE			MONTANT			P1	IMP
Y	J	LOI	ARTICLE	AL-PAR					
1	92/01/01				42,400		T		
					85,900		B		
					128,300		I	1 R	
T	42,400								
B	85,900								
I	128,300								

18 P909  
18 910

UNITÉ D'ÉVALUATION ET PROPRIÉTAIRE

\*61 VALEUR

\*62 RÉPARTITION FISCALE

RÔLE D'ÉVALUATION (2.6.4)  
 Gouvernement du Québec  
 Ministère des Affaires municipales

00 CARACTÉRISTIQUES DE L'UNITÉ D'ÉVALUATION: J NISE A JOUR - N LOGEMENTS - P PARTIES LOCALES - E STAGES - T TYPE - C CLASSE - U UTILISATION  
 72 ADRESSE DE L'UNITÉ D'ÉVALUATION: \*73 DONNÉES DU RÔLE ANTÉRIEUR \*75 NOM ET ADRESSE PORTALE OU PROPRIÉTAIRE - A NO COPROPRIÉTAIRE  
 79 TERRAIN FRONT - PROFONDEUR - SUPERFICIE - V UNITÉ DE VOLS - U UTILISATION OPTIMALE OU PROBABLE - D COVADR AGRICOLE - 2 SUPERFICIE ZONE

1 - DÉPÔT DU RÔLE  
 2 - TENUE À JOUR  
 3 - BUREAU DE REV  
 4 - COUR

1 - non-évalué  
 2 - non-évaluable  
 3 - exempt agricole  
 4 - exempt industriel  
 5 - production  
 6 - par vag des 10  
 7 - par vag des 11  
 8 - par vag des 12

SOURCE LEGISLATIVE

LOI ARTICLE AL PAR

MONTANT PA IMP

MATRICULE: 55260  
 J 1 N 4 P E 2 T 1 C 6 A D1885 U 1000  
 1831-1837 GRAND TRUNK  
 12109600  
 CARROLL ANN 12.50 A 1  
 MURDOCK HAROLD 12.50 A 2  
 1837 GRAND TRUNK  
 MONTREAL, QC  
 H3K 1M2  
 F 43 P 86  
 T S D 91/08/24  
 S 3,470

CODE	DATE D'ENTRÉE EN VIGUEUR	VALEUR	MONTANT	PA	IMP
1	92/01/01		27,800	T	
			53,400	B	
T		27,800	81,200	I	1 R
B		53,400			
		81,200			

UNITÉ D'ÉVALUATION QUI PEUT ÊTRE ASSUJETTIE À LA SOUTAXE SUR LES TERRAINS VAGUES

PARTIE DIMENSIONNELLE: 1 - TERRAIN 2 - BÂTIMENT 3 - IMMEUBLE

V 2 U D Z

MATRICULE: 55260  
 J N P E T C U  
 12109600  
 WORON NINA 12.50 A 3  
 CARROLL THOMAS EDWARD 12.50 A 4  
 T S D  
 S

CODE	DATE D'ENTRÉE EN VIGUEUR	VALEUR	MONTANT	PA	IMP
1	92/01/01				
T					
B					

UNITÉ D'ÉVALUATION QUI PEUT ÊTRE ASSUJETTIE À LA SOUTAXE SUR LES TERRAINS VAGUES

PARTIE DIMENSIONNELLE: 1 - TERRAIN 2 - BÂTIMENT 3 - IMMEUBLE

V U D Z

MATRICULE: 55260  
 J N P E T C U  
 12109600  
 KEEGAN HUGH JOSEPH 50.00 A 5  
 T S D  
 S

CODE	DATE D'ENTRÉE EN VIGUEUR	VALEUR	MONTANT	PA	IMP
1	92/01/01				
T					
B					

UNITÉ D'ÉVALUATION QUI PEUT ÊTRE ASSUJETTIE À LA SOUTAXE SUR LES TERRAINS VAGUES

PARTIE DIMENSIONNELLE: 1 - TERRAIN 2 - BÂTIMENT 3 - IMMEUBLE

V U D Z

MATRICULE: 55260  
 J 1 N 2 P E 2 T 1 C 5 A D1885 U 1000  
 1641-1843 GRAND TRUNK  
 12109700  
 SOUR HOR A 1  
 HUY LENG THOR A 2  
 1843 GRAND TRUNK #1  
 MONTREAL, QC  
 H3K 1M2  
 F P  
 T S D 91/08/24  
 S 1,973

CODE	DATE D'ENTRÉE EN VIGUEUR	VALEUR	MONTANT	PA	IMP
1	92/01/01		15,800	T	
			58,200	B	
T		15,800	74,000	I	1 R
B		58,200			
		74,000			

UNITÉ D'ÉVALUATION QUI PEUT ÊTRE ASSUJETTIE À LA SOUTAXE SUR LES TERRAINS VAGUES

PARTIE DIMENSIONNELLE: 1 - TERRAIN 2 - BÂTIMENT 3 - IMMEUBLE

V 2 U D Z

18 P911

18 P912  
 10 P3083

UNITÉ D'ÉVALUATION ET PROPRIÉTAIRE

\*61 VALEUR

\*62 RÉPARTITION FISCALE

ROLE D'ÉVALUATION (2.6.4)  
 Gouvernement du Québec  
 Ministère des Affaires municipales

\*08 CARACTÉRISTIQUES DE L'UNITÉ D'ÉVALUATION: J: usage à jour - N: logements - P: autres locaux - E: usages - T: type - C: classe - U: utilisation  
 \*72 ADRESSE DE L'UNITÉ D'ÉVALUATION: \*73 DONNÉES DU RÔLE ANTERIEUR \*75 NOM ET ADRESSE POSTALE DU PROPRIÉTAIRE - A: NO COMMUNICATAIRE  
 \*78 TERRAIN: F: front - P: profondeur - S: superficie - V: valeur de vote - U: utilisation optimale du terrain - D: zonage agricole - Z: superficie zonée

1 - DÉPÔT DU RÔLE  
 2 - TENUE À JOUR  
 3 - BUREAU DE REV  
 4 - COUR

3: municipal 4: événement spécial 5: prescription  
 6: multi-propriété 7: quartier 8: loi 9: loi 10: loi 11: loi 12: loi

SOURCE LEGISLATIVE  
 LOI ARTICLE AL-PAR MONTANT PA IMP

MATRI-CULE: 65260  
 J 1N 2 P E T C A D U 1000  
 1845-1847 GRAND TRUNK  
 12109820  
 COUTURE DIANE  
 A 1  
 A  
 1845 GRAND TRUNK  
 MONTREAL, QC  
 H3K 1M2  
 F 20 P 52 S 1,141  
 TYPE POSS OCCUP: T S D 91/08/24  
 CAT IMP: S  
 DATE D'INSCRIPTION AU RÔLE: 91/08/24

CODE	DATE D'ENTRÉE EN VIGUEUR	VALEUR	PA	IMP
1	92/01/01			
		9,100	T	
		83,000	B	
		92,100	I	1 R
T		9,100		
B		83,000		
I		92,100		

10 P3083  
 18 P912

MATRI-CULE: 65260  
 J 1N 1 P E 2 T 1C 6 A D U 1000  
 1851 GRAND TRUNK  
 12109850  
 BEAUVAIS GILLES  
 ARSENAULT-ARSENEAULT JOHANNE  
 A 1  
 A 2  
 1851 GRAND TRUNK  
 MONTREAL, QC  
 H3K 1M2  
 F P S 771  
 TYPE POSS OCCUP: T S D 91/08/24  
 CAT IMP: S  
 DATE D'INSCRIPTION AU RÔLE: 91/08/24

CODE	DATE D'ENTRÉE EN VIGUEUR	VALEUR	PA	IMP
1	92/01/01			
		6,200	T	
		24,800	B	
		31,000	I	1 R
T		6,200		
B		24,800		
I		31,000		

10 P3083  
 10 P3082  
 18 P913

MATRI-CULE: 65260  
 J 1N 2 P E 2 T 3C 5 A D 1875 U 1000  
 1853-1857 GRAND TRUNK  
 12109900  
 ROMANIK YVAN  
 A 1  
 A  
 1857 GRAND TRUNK  
 MONTREAL, QC  
 H3K 1M2  
 F 30 P 63 S 1,956  
 TYPE POSS OCCUP: T S D 91/08/24  
 CAT IMP: S  
 DATE D'INSCRIPTION AU RÔLE: 91/08/24

CODE	DATE D'ENTRÉE EN VIGUEUR	VALEUR	PA	IMP
1	92/01/01			
		15,600	T	
		88,500	B	
		104,100	I	1 R
T		15,600		
B		88,500		
I		104,100		

10 P3082

MATRI-CULE: 65260  
 J 1N P E T 3C A D U 9190  
 LOT GRAND TRUNK  
 12110000  
 VILLE DE MONTREAL-APPROVISIONNEMENT ET I  
 A 1  
 A  
 507 PLACE D'ARMES #300  
 MONTREAL, QC  
 H2Y 2W8  
 F 43 P 53 S 2,093  
 TYPE POSS OCCUP: T S D 91/08/24  
 CAT IMP: S  
 DATE D'INSCRIPTION AU RÔLE: 91/08/24

CODE	DATE D'ENTRÉE EN VIGUEUR	VALEUR	PA	IMP
1	92/01/01			
		16,700	T	
		0	B	
		16,700	I	2
T		16,700		
B		0		
I		16,700		

10 P3071  
 E-06

UNITE D'ÉVALUATION ET PROPRIÉTAIRE

\*61 VALEUR

\*62 RÉPARTITION FISCALE

ROLE D'ÉVALUATION (2.6.4)

Gouvernement du Québec  
Ministère des  
Affaires municipales

10 3070  
10 P3072

08 CARACTÉRISTIQUES DE L'UNITE D'ÉVALUATION: J MISE À JOUR - M LOGEMENTS - P AUTRES LOCAUX - E STAGES - T TYPE - C CLASSE - U UTILISATION  
72 ADRESSE DE L'UNITE D'ÉVALUATION: \*73 CARRIERS DU RÔLE ANTERIEUR \*75 NOM ET ADRESSE POSTALE DU PROPRIÉTAIRE - A NO DU PROPRIÉTAIRE  
78 TERRAIN: FRONT - PROFONDEUR - SUPERFICIE - V UNITÉ DE VOIS - U UTILISATION OPTIMALE DU PROPRIÉTAIRE - D TONNAGE AGRICOLE - Z SUPERFICIE CORNÉE

MATRICULE: 65260  
J 1N 5 P E 3T 1c 5 A D1910U 1000  
1951-1959 GRAND TRUNK  
12110100  
PAQUIN YVES  
A 1  
A  
2487 COLERAINE  
MONTREAL, QC  
H3K 1S5  
TYPE POSS OCCUP: T CAT IMP SCOLAIRE: S DATE D'INSCRIPTION AU RÔLE: D 91/08/24

CODES	DATE D'ENTRÉE EN VIGUEUR	VALEUR	MOYEN	PA	IMP.
1	92/01/01				
T		28,200		T	
B		99,100		B	
I		127,300		I	1 R
UNITE D'ÉVALUATION QUI PEUT ÊTRE ASSUJETTIE À LA SURTAXE SUR LES TERRAINS VAGUES		V 2	U	D Z	
PARTIE D'IMMEUBLE: 1 - TERRAIN 2 - BÂTIMENT 3 - IMMEUBLE					

MATRICULE: 65260  
J 1N 1 P E 2T 1c 6 A D1885U 1000  
1963 GRAND TRUNK  
12110200  
LYSIAC THIERRY  
A 1  
A  
1963 GRAND TRUNK  
MONTREAL, QC  
H3K 1M4  
TYPE POSS OCCUP: T CAT IMP SCOLAIRE: S DATE D'INSCRIPTION AU RÔLE: D 91/08/24

CODES	DATE D'ENTRÉE EN VIGUEUR	VALEUR	MOYEN	PA	IMP.
1	92/01/01				
T		8,200		T	
B		38,700		B	
I		46,900		I	1 R
UNITE D'ÉVALUATION QUI PEUT ÊTRE ASSUJETTIE À LA SURTAXE SUR LES TERRAINS VAGUES		V 2	U	D Z	
PARTIE D'IMMEUBLE: 1 - TERRAIN 2 - BÂTIMENT 3 - IMMEUBLE					

10 3069 7

MATRICULE: 65260  
J 1N 1 P E 2T 1c 6 A D1885U 1000  
1965 GRAND TRUNK  
12110300  
GOSSELIN MARIE  
A 1  
A  
1965 GRAND TRUNK  
MONTREAL, QC  
H3K 1M4  
TYPE POSS OCCUP: T CAT IMP SCOLAIRE: S DATE D'INSCRIPTION AU RÔLE: D 91/08/24

CODES	DATE D'ENTRÉE EN VIGUEUR	VALEUR	MOYEN	PA	IMP.
1	92/01/01				
T		8,000		T	
B		39,400		B	
I		47,400		I	1 R
UNITE D'ÉVALUATION QUI PEUT ÊTRE ASSUJETTIE À LA SURTAXE SUR LES TERRAINS VAGUES		V 2	U	D Z	
PARTIE D'IMMEUBLE: 1 - TERRAIN 2 - BÂTIMENT 3 - IMMEUBLE					

10 3069 6

MATRICULE: 65260  
J 1N 1 P E 2T 2c 6 A D1885U 1000  
1969 GRAND TRUNK  
12110400  
SHAH KAMRUL  
A 1  
A  
1969 GRAND TRUNK  
MONTREAL, QC  
NURUL ISLAM CHOUDHURY  
H3K 1M4  
TYPE POSS OCCUP: T CAT IMP SCOLAIRE: S DATE D'INSCRIPTION AU RÔLE: D 91/08/24

CODES	DATE D'ENTRÉE EN VIGUEUR	VALEUR	MOYEN	PA	IMP.
1	92/01/01				
T		8,700		T	
B		31,300		B	
I		40,000		I	1 R
UNITE D'ÉVALUATION QUI PEUT ÊTRE ASSUJETTIE À LA SURTAXE SUR LES TERRAINS VAGUES		V 2	U	D Z	
PARTIE D'IMMEUBLE: 1 - TERRAIN 2 - BÂTIMENT 3 - IMMEUBLE					

10 3069 5  
10 3068 7



UNITÉ D'ÉVALUATION ET PROPRIÉTAIRE

\*61 VALEUR

\*62 RÉPARTITION FISCALE

ROLE D'ÉVALUATION (2.6.4)

Gouvernement du Québec  
Ministère des  
Affaires municipales

\*60 CARACTÉRISTIQUES DE L'UNITÉ D'ÉVALUATION: J ANÉE A USUR - N LOGEMENTS - P AUTRES LOCAUX - E ETAGES - T TYPE - C CLASSE - U UTILISATION  
\*72 ADRESSE DE L'UNITÉ D'ÉVALUATION \*73 DONNÉES DU RÔLE ANTERIEUR \*75 NOM ET ADRESSE POSTALE DU PROPRIÉTAIRE - A NO D'ENTRÉE EN VALEUR  
\*78 TERRAIN: T MONT - P PROFONDEUR - S SUPERFICIE - V UNITÉ ET VOIS - U UTILISATION OPTIMALE OU PROBABLE - D DOMAGE AGRICOLE - Z SURFACE PAVÉE

1 - DÉPÔT DU RÔLE  
2 - TENUE À JOUR  
3 - BUREAU DE REV  
4 - COÛR

1 - TERRAIN  
2 - IMMEUBLE  
3 - ÉVALUATION  
4 - CHARGES GÉNÉRALES  
5 - PARTI  
6 - PARTI  
7 - PARTI  
8 - PARTI  
9 - PARTI  
10 - PARTI

MATRI-  
CULE  
65260  
J 1 N 1 P E 2 T 1 C 6 A D1885 U 1000  
1971 GRAND TRUNK  
12110500  
CO OP D HABITATION DES 4 COINS DE POINTE A 1  
1156 SOULANGES A  
MONTREAL, QC  
H3K 2L6  
TYPE POSS. OCCUP T S N D 91/08/24  
CAT. IMP. S 1,078

COBIS  
CODE 1  
DATE D'ENTRÉE EN VIGUEUR 92/01/01  
VALEUR  
8,600  
30,900  
39,500

SOURCE LÉGISLATIVE  
101 ARTICULE AL. PAR  
MONTANT  
8,600 T  
30,900 B  
39,500 I 1 R

10 3069 4  
10 3068 6

MATRI-  
CULE  
65260  
J 1 N P E T C A D U 2600  
1975 GRAND TRUNK  
12110600  
VERTES BROPHY PATRICIA A 1  
59 BALFOUR A  
MONT-ROYAL, QC  
H3P 1L5  
TYPE POSS. OCCUP T S N D 91/08/24  
CAT. IMP. S 2,287

COBIS  
CODE 1  
DATE D'ENTRÉE EN VIGUEUR 92/01/01  
VALEUR  
18,300  
76,000  
94,300

18,300 T  
76,000 B  
94,300 I 1 C

10 3068 5  
10 3068 4

MATRI-  
CULE  
65260  
J 1 N 6 P E 3 T 2 C 5 A D1981 U 1000  
1100 SOULANGES  
12110700  
LA SOCIETE D HABITATION DU QUEBEC A 1  
152 NOTRE DAME E #320 A  
MONTREAL, QC  
H2Y 3P6  
TYPE POSS. OCCUP T S N D 91/08/24  
CAT. IMP. S 4,647

COBIS  
CODE 1  
DATE D'ENTRÉE EN VIGUEUR 92/01/01  
VALEUR  
37,200  
217,600  
254,800

37,200 T  
217,600 B  
254,800 I 1 R

10 3054

MATRI-  
CULE  
65260  
J 1 N 8 P E 3 T 2 C 6 A D1975 U 1000  
2025 GRAND TRUNK  
12110600  
L OFFICE MUNICIPAL D HABITATION DE MONTR A 1  
152 NOTRE DAME E #350 A  
MONTREAL, QC  
H2Y 3R4  
TYPE POSS. OCCUP T S N D 91/08/24  
CAT. IMP. S 5,389

COBIS  
CODE 1  
DATE D'ENTRÉE EN VIGUEUR 92/01/01  
VALEUR  
43,100  
239,400  
282,500

43,100 T  
239,400 B  
282,500 I 1 R

10 3053

UNITÉ D'ÉVALUATION ET PROPRIÉTAIRE

\*61 VALEUR

\*62 RÉPARTITION FISCALE

ROLE D'ÉVALUATION (2.6.4)  
 Gouvernement du Québec  
 Ministère des Affaires municipales

\*60 CARACTÉRISTIQUES DE L'UNITÉ D'ÉVALUATION: J - MISE À JOUR - N - LOGEMENTS - P - AUTRES LOCALS - E - FRAGLES - T - ENPI - C - CLASSE - U - UTILISATION  
 \*72 ADRESSE DE L'UNITÉ D'ÉVALUATION: \*73 DONNÉES DU RÔLE ANTERIEUR: \*75 NOM ET ADRESSE POSTALE DU PROPRIÉTAIRE - A - NO DU PROPRIÉTAIRE  
 \*79 TITRE: F - FRONT - P - PROFONDEUR - S - SUPERFICIE - V - VOLUME DE VOLS - U - UTILISATION DÉFINITIVE OU PROBABLE - D - TONNAGE AGRICOLE - Z - SUPERFICIE TOTALE

CODES	DATE D'ENTRÉE EN VIGUEUR	SOURCE LÉGISLATIVE			MONTANT	PA	IMP
		LOI	ARTICLE	AL. PAR.			
1	92/01/01				48,000	T	
					202,700	B	
					250,700	I	1 R
VALEUR							
T	48,000						
B	202,700						
I	250,700						

MATRICULE: 65260  
 J 1 N 6 P E 3 T 3 C 6 A D1975 U 1000  
 2005 GRAND TRUNK  
 12110900  
 L OFFICE MUNICIPAL D HABITATION DE MONTR A 1  
 152 NOTRE DAME E #350 A  
 MONTREAL, QC  
 H2Y 3R4  
 F 55 P 115  
 TYPE POSS OCCUP: T  
 CAT IMP SCOLAIRE: S  
 DATE D'INSCRIPTION AU RÔLE: D 91/08/24

UNITÉ D'ÉVALUATION QUI PEUT ÊTRE ASSUJETTE À LA SURTAXE SUR LES TERRAINS VAGUES: V 2 U D Z  
 PARTIE D'IMMOBILE: 1 - TERRAIN 2 - BÂTIMENT 3 - ANNEXE A

MATRICULE: 65260  
 J 1 N 7 P E T C A D U 1080  
 2029-2037 GRAND TRUNK  
 12111000  
 JOHNSON-LAFORTUNE MARIE A 1  
 2037 GRAND TRUNK A  
 MONTREAL, QC  
 H3K 1M5  
 F 55 P 90  
 TYPE POSS OCCUP: T  
 CAT IMP SCOLAIRE: S  
 DATE D'INSCRIPTION AU RÔLE: D 91/08/24

CODE	DATE D'ENTRÉE EN VIGUEUR	SOURCE LÉGISLATIVE			MONTANT	PA	IMP
		LOI	ARTICLE	AL. PAR.			
1	92/01/01				39,900	T	
					136,400	B	
					176,300	I	1 S
VALEUR							
T	39,900						
B	136,400						
I	176,300						

UNITÉ D'ÉVALUATION QUI PEUT ÊTRE ASSUJETTE À LA SURTAXE SUR LES TERRAINS VAGUES: V 2 U D Z  
 PARTIE D'IMMOBILE: 1 - TERRAIN 2 - BÂTIMENT 3 - ANNEXE A

MATRICULE: 65260  
 J 1 N P E T C A D U 6990  
 1850-2070 GRAND TRUNK  
 12111200  
 LA COMMISSION DES ECOLES CATHOLIQUES DE A 1  
 3737 SHERBROOKE E A  
 MONTREAL, QC  
 H1K 3B3  
 F 55 P 133,107  
 TYPE POSS OCCUP: T  
 CAT IMP SCOLAIRE: S  
 DATE D'INSCRIPTION AU RÔLE: D 91/08/24

CODE	DATE D'ENTRÉE EN VIGUEUR	SOURCE LÉGISLATIVE			MONTANT	PA	IMP
		LOI	ARTICLE	AL. PAR.			
1	92/01/01				1,064,900	T	
					16,734,100	B	
					17,799,000	I	2
VALEUR							
T	1,064,900	F-2.1	204	13			
B	16,734,100						
I	17,799,000						

UNITÉ D'ÉVALUATION QUI PEUT ÊTRE ASSUJETTE À LA SURTAXE SUR LES TERRAINS VAGUES: V 2 U D Z  
 PARTIE D'IMMOBILE: 1 - TERRAIN 2 - BÂTIMENT 3 - ANNEXE A

MATRICULE: 65260  
 J 1 N P E T C A D U 9190  
 LOT GRAND TRUNK  
 12111300  
 VILLE DE MONTREAL-APPROVISIONNEMENT ET I A 1  
 507 PLACE D'ARMES #300 A  
 MONTREAL, QC  
 H2Y 2W8  
 F 50 P 44  
 TYPE POSS OCCUP: T  
 CAT IMP SCOLAIRE: S  
 DATE D'INSCRIPTION AU RÔLE: D 91/08/24

CODE	DATE D'ENTRÉE EN VIGUEUR	SOURCE LÉGISLATIVE			MONTANT	PA	IMP
		LOI	ARTICLE	AL. PAR.			
1	92/01/01				17,400	T	
					0	B	
					17,400	I	2
VALEUR							
T	17,400	F-2.1	204	3			
B	0						
I	17,400						

UNITÉ D'ÉVALUATION QUI PEUT ÊTRE ASSUJETTE À LA SURTAXE SUR LES TERRAINS VAGUES: V 2 U D Z  
 PARTIE D'IMMOBILE: 1 - TERRAIN 2 - BÂTIMENT 3 - ANNEXE A



UNITE D'ÉVALUATION ET PROPRIÉTAIRE

61 VALEUR

62 RÉPARTITION FISCALE

ROLE D'ÉVALUATION (2.6.4)

Gouvernement du Québec  
Ministère des  
Affaires municipales

18 P880

18 P880

18 P879

18 P879

18 879

65260  
J IN 3 P E 3 T 3 C 6 A D1900 U 1000  
1764-1766 GRAND TRUNK  
12111800  
AMOS LOUIS  
4877 MADISON  
MONTREAL, QC  
H3X 3S9  
28 P 87  
TYPE POSS OCCUP: T  
CAT IMP SCL: 1 S  
DATE D'INSCRIPTION AU RÔLE: 91/08/24  
S 2,436

CODES	DATE D'ENTRÉE EN VIGUEUR	SOURCE LEGISLATIVE			MONTANT	PA	IMP
		LOI	ARTICLE	AL PAR			
1	92/01/01				19,500	T	
VALEUR					42,300	B	
T	19,500				61,800	I	1 R
B	42,300						
I	61,800						

65260  
J IN 4 P E T C 5 A D1900 U 1000  
1750-1750C GRAND TRUNK  
12111901  
PERREAULT FERMANDE  
LAUZIER CHRISTIAN  
2215 JOLIETTE  
MONTREAL, QC  
HLW 3G5  
43 P 87  
TYPE POSS OCCUP: T  
CAT IMP SCL: 1 S  
DATE D'INSCRIPTION AU RÔLE: 91/08/24  
S 3,704

CODES	DATE D'ENTRÉE EN VIGUEUR	SOURCE LEGISLATIVE			MONTANT	PA	IMP
		LOI	ARTICLE	AL PAR			
1	92/01/01				29,600	T	
VALEUR					106,300	B	
T	29,600				135,900	I	1 R
B	106,300						
I	135,900						

65260  
J IN 2 P E T C 5 A D1959 U 1000  
1744-1744B GRAND TRUNK  
12111950  
LADOUCEUR PIERRE  
60 ST-MAURICE  
CHATEAUGUAY, QC  
J6K 1S4  
29 P 87  
TYPE POSS OCCUP: T  
CAT IMP SCL: 1 S  
DATE D'INSCRIPTION AU RÔLE: 91/08/24  
S 2,560

CODES	DATE D'ENTRÉE EN VIGUEUR	SOURCE LEGISLATIVE			MONTANT	PA	IMP
		LOI	ARTICLE	AL PAR			
1	92/01/01				20,500	T	
VALEUR					67,500	B	
T	20,500				88,000	I	1 R
B	67,500						
I	88,000						

65260  
J IN 6 P E 3 T 1 C 6 A D1875 U 1000  
1730-1740 GRAND TRUNK  
12112000  
SOCIETE D HABITATION LOGE HENRI INC  
3930 ST-JACQUES O  
MONTREAL, QC  
H4C 1H8  
50 P 87  
TYPE POSS OCCUP: T  
CAT IMP SCL: 1 S  
DATE D'INSCRIPTION AU RÔLE: 91/08/24  
S 4,350

CODES	DATE D'ENTRÉE EN VIGUEUR	SOURCE LEGISLATIVE			MONTANT	PA	IMP
		LOI	ARTICLE	AL PAR			
1	92/01/01				34,800	T	
VALEUR					79,500	B	
T	34,800				114,300	I	1 R
B	79,500						
I	114,300						

UNITÉ D'ÉVALUATION ET PROPRIÉTAIRE

\*61 VALEUR

\*62 RÉPARTITION FISCALE

PROJET D'ÉVALUATION (2.6.4)

Gouvernement du Québec  
Ministère des  
Affaires municipales

*00 CARACTÉRISTIQUES DE L'UNITÉ D'ÉVALUATION		*01 MISE À JOUR		*02 LOGEMENTS		*03 PROPRIÉTÉS LOGEABLES		*04 ÉTATS		*05 TYPE		*06 CLASSE		*07 UTILISATION		
*12 ADRESSE DE L'UNITÉ D'ÉVALUATION		*73 DIMENSIONS DU RÔLE ANCIENNEUR		*75 NOM ET ADRESSE POSTALE DU PROPRIÉTAIRE		*A N° DU COINCEMENT										
*79 TERRAIN FRONT		*80 PROFONDEUR		*81 SUPERFICIE		*82 VOLUME DE VOIS		*83 UTILISATION OPTIMALE DU PROGRAMME		*84 ZONAGE AGRICOLE		*85 SUPERFICIE ZONÉE				
MATRI- CULE	65260	J	1	N	1	P	E	T	C	6	A	D1959	U	1080		
OU	1700-1726 GRAND TRUNK															
OU	12112100															
R	TRUST GENERAL DU CANADA											A	1			
R												A				
R	1100 UNIVERSITY															
M	MONTREAL															
C																
P																
F	152	P										H3B 2G7				
												T	1	S	D 91/08/24	
MATRI- CULE	65260	J	1	N	1	P	E	2	T	3	C	6	A	D1880	U	1000
OU	1696 GRAND TRUNK															
OU	12112150															
R	CAVAZZI ELDA											A	1			
R												A				
R	1608 GRAND TRUNK															
M	MONTREAL, QC															
C																
P																
F	19	P										H3K 1L7				
												T	1	S	D 91/08/24	
MATRI- CULE	65260	J	1	N	1	P	E	2	T	1	C	6	A	D1880	U	1000
OU	1694 GRAND TRUNK															
OU	12112240															
R	RUBINO EUGENIO											A	1			
R												A				
R	1694 GRAND TRUNK															
M	MONTREAL, QC															
C																
P																
F	19	P										H3K 1L7				
												T	1	S	D 91/08/24	
MATRI- CULE	65260	J	1	N	1	P	E	2	T	1	C	6	A	D1880	U	1000
OU	1692 GRAND TRUNK															
OU	12112260															
R	GOLENGELO ALBERT											A	1			
R												A				
R	1692 GRAND TRUNK															
M	MONTREAL, QC															
C																
P																
F	19	P										H3K 1L7				
												T	1	S	D 91/08/24	

CODES	DATE D'ENTRÉE EN VIGUEUR	SOURCE LEGISLATIVE			MONTANT	PT	IMP
		LOI	ARTICLE	AL PAR.			
1	92/01/01				60,600	T	
					508,900	B	
T	60,600				569,500	I	1 R
B	508,900						
I	569,500						
UNITÉ D'ÉVALUATION QUI PEUT ÊTRE ASSUJETTE À LA SURTAXE SUR LES TERRAINS VAGUES					PARTIE D'ÉVALUATION		
V					2	U	D Z
1	92/01/01				8,200	T	
					50,300	B	
T	8,200				58,500	I	1 R
B	50,300						
I	58,500						
UNITÉ D'ÉVALUATION QUI PEUT ÊTRE ASSUJETTE À LA SURTAXE SUR LES TERRAINS VAGUES					PARTIE D'ÉVALUATION		
V					2	U	D Z
1	92/01/01				6,700	T	
					34,300	B	
T	6,700				41,000	I	1 R
B	34,300						
I	41,000						
UNITÉ D'ÉVALUATION QUI PEUT ÊTRE ASSUJETTE À LA SURTAXE SUR LES TERRAINS VAGUES					PARTIE D'ÉVALUATION		
V					2	U	D Z
1	92/01/01				6,700	T	
					35,300	B	
T	6,700				42,000	I	1 R
B	35,300						
I	42,000						
UNITÉ D'ÉVALUATION QUI PEUT ÊTRE ASSUJETTE À LA SURTAXE SUR LES TERRAINS VAGUES					PARTIE D'ÉVALUATION		
V					2	U	D Z

18 876  
18 8875  
18 8877

18 784 1

18 784 2

18 784 3

UNITÉ D'ÉVALUATION ET PROPRIÉTAIRE

61 VALEUR

62 RÉPARTITION FISCALE

PROJE D'ÉVALUATION (2.6.4)

Gouvernement du Québec  
Ministère des  
Affaires municipales

\*80 CARACTÉRISTIQUES DE L'UNITÉ D'ÉVALUATION: J MISE À JOUR - N NOMBREMENTS - P DIGNITÉ LOCATIVE - E ÉTAGES - T TYPE - G CHAUFFÉ - U UTILISATION  
\*72 ADRESSE DE L'UNITÉ D'ÉVALUATION \*73 NOMS DU RÔLE ANTIÉRIEUR \*75 NUMÉRO ET ADRESSE POSTALE DU PROPRIÉTAIRE - A NATURE DU PROPRIÉTAIRE  
\*7B TERRAIN FRONT - P PROPRIÉTAIRE - SUPERFICIE - V UNITÉ DE MESURE - U UTILISATION OPTIMALE OU PRÉFÉRÉE - B DIGNITÉ AGRICOLE - Z DIGNITÉ DE ZONAGE

1 - DÉPÔT DU RÔLE  
2 - TENUE À JOUR  
3 - BUREAU DE REV.  
4 - COUR

1 - Municipalité  
2 - Municipalité  
3 - exemple approprié  
4 - exemple approprié  
5 - préférence  
6 - par voie des taxes  
7 - par voie des taxes  
8 - par voie des taxes

MATRI-  
CULE  
65260  
J 1 N 1 P E 2 T 1 C 5 A D1880 U 1000  
1690 GRAND TRUNK  
12112300  
CAVAZZI-GUGLIELMIN ELDA  
A 1  
A  
1608 GRAND TRUNK  
MONTREAL, QC  
H3K 1L7  
19 P 44  
TYPE POSS OCCUP T S D 91/08/24  
CAT IMP SCOLAIRE S  
DATE D'INSCRIPTION AU RÔLE A M 836

CODES  
V  
1  
DATE D'ENTRÉE EN VIGUEUR  
92/01/01  
VALEUR  
6,700  
8,800  
29,200  
38,000

SOURCE LEGISLATIVE  
LQI ARTICLE AL PAR MONTANT P1 IMP P2  
6,700 T  
42,300 B  
49,000 I 1 R

MATRI-  
CULE  
65260  
J 1 N 1 P E 2 T 1 C 6 A D1880 U 1000  
1688 GRAND TRUNK  
12112400  
SEGUIN-LAPORTE NOELLA  
A 1  
A  
1688 GRAND TRUNK  
MONTREAL, QC  
H3K 1L7  
P 44  
TYPE POSS OCCUP T S D 91/08/24  
CAT IMP SCOLAIRE S  
DATE D'INSCRIPTION AU RÔLE A M 836

CODES  
V  
1  
DATE D'ENTRÉE EN VIGUEUR  
92/01/01  
VALEUR  
8,800  
29,200  
38,000

SOURCE LEGISLATIVE  
LQI ARTICLE AL PAR MONTANT P1 IMP P2  
8,800 T  
29,200 B  
38,000 I 1 R

MATRI-  
CULE  
65260  
J 1 N 8 P E 3 T 3 C 6 A D1875 U 1000  
1678-1686 GRAND TRUNK  
12112500  
PATRY-LAGACE JEANNE D ARC  
A 1  
A  
1045 DOISY  
LAVAL, QC  
H7V 3W6  
50 P 88  
TYPE POSS OCCUP T S D 91/08/24  
CAT IMP SCOLAIRE S  
DATE D'INSCRIPTION AU RÔLE A M 4,400

CODES  
V  
1  
DATE D'ENTRÉE EN VIGUEUR  
92/01/01  
VALEUR  
35,200  
88,300  
123,500

SOURCE LEGISLATIVE  
LQI ARTICLE AL PAR MONTANT P1 IMP P2  
35,200 T  
88,300 B  
123,500 I 1 R

MATRI-  
CULE  
65260  
J 1 N 6 P E 3 T 3 C 5 A D1875 U 1000  
1670 GRAND TRUNK  
12112600  
DRAPEAU JR ERNEST  
A 1  
A  
2724 CH COTE STE CATHERINE  
MONTREAL, QC  
H3T 1B7  
50 P 88  
TYPE POSS OCCUP T S D 91/08/24  
CAT IMP SCOLAIRE S  
DATE D'INSCRIPTION AU RÔLE A M 4,400

CODES  
V  
1  
DATE D'ENTRÉE EN VIGUEUR  
92/01/01  
VALEUR  
35,200  
76,800  
112,000

SOURCE LEGISLATIVE  
LQI ARTICLE AL PAR MONTANT P1 IMP P2  
35,200 T  
76,800 B  
112,000 I 1 R

UNITÉ D'ÉVALUATION ET PROPRIÉTAIRE

\*51 VALEUR

\*62 RÉPARTITION FISCALE

ROLE D'ÉVALUATION (2.6.4)  
Gouvernement du Québec  
Ministère des  
Affaires municipales

\*00 CARACTÉRISTIQUES DE L'UNITÉ D'ÉVALUATION: J - JUSQU'À JOUR - N - LOGEMENTS - P - AUTRES LOCAUX - E - ETAGES - T - TYPE - C - CLASSE - U - UTILISATION  
\*72 ADRESSE DE L'UNITÉ D'ÉVALUATION: \*73 DONNÉES DU RÔLE ANTERIEUR \*75 NOM ET ADRESSE POSTALE DU PROPRIÉTAIRE - A - EN COPROPRIÉTAIRE  
\*78 TERRAIN FRONT - PROFONDEUR - SUPERFICIE - V - UNITÉ DE VOLUME - U - UTILISATION OPTIMALE OU PROBABLE - D - ZONAGE AGRICOLE - Z - SUPERFICIE COMME

1 - DÉPÔT DU RÔLE  
2 - TENUE À JOUR  
3 - BUREAU DU REV.  
4 - COUR

1 - Imposable 2 - non imposable 3 - exempt agricole 4 - exempt gott 5 - prestations 6 - loi 101 des 100 7 - loi 101 des 100 8 - loi 101 des 100 9 - loi 101 des 100  
SOURCE LEGISLATIVE: LRI - ARTICLE - AL - PAR - MONTANT

MATRI- 65260  
CULE  
J 1 N 6 P E 3 T 3 C 6 A D1875 U 1000  
1658-1666 GRAND TRUNK  
12112700  
SOCIÉTÉ D HABITATION LOGE HENRI INC A 1  
3930 ST-JACQUES O A  
MONTREAL, QC  
H4C 1H8  
F 50 P 88 S 4,400

CODE DATE D'ENTRÉE EN VIGUEUR  
1 92/01/01  
VALEUR  
T 35,200  
B 77,900  
I 113,100

LI	ARTICLE	AL	PAR	MONTANT	PI	IMP	RE
				35,200	T		
				77,900	B		
				113,100	I	1	R

18 788

MATRI- 65260  
CULE  
J 1 N 7 P E 3 T 1 C 6 A D1975 U 1000  
1648 GRAND TRUNK  
12112800  
L OFFICE MUNICIPAL D HABITATION DE MONTR A 1  
152 NOTRE DAME E #350 A  
MONTREAL, QC  
H2Y 3R4  
F 50 P 98 S 4,400

CODE DATE D'ENTRÉE EN VIGUEUR  
1 92/01/01  
VALEUR  
T 35,200  
B 180,500  
I 215,700

LI	ARTICLE	AL	PAR	MONTANT	PI	IMP	RE
				35,200	T		
				180,500	B		
				215,700	I	1	R

18 789

MATRI- 65260  
CULE  
J 1 N 3 P E 3 T 1 C 6 A D1925 U 1000  
1640-1644 GRAND TRUNK  
12112900  
COOPERATIVE HABITATION TENACES POINTE ST A 1  
1626 GRAND TRUNK A  
MONTREAL, QC  
H3K 1L7  
F 25 P 89 S 2,200

CODE DATE D'ENTRÉE EN VIGUEUR  
1 92/01/01  
VALEUR  
T 17,600  
B 120,800  
I 138,400

LI	ARTICLE	AL	PAR	MONTANT	PI	IMP	RE
				17,600	T		
				120,800	B		
				138,400	I	1	R

18 790 1

MATRI- 65260  
CULE  
J 1 N 6 P E 3 T 1 C 6 A D1927 U 1000  
1629-1638 GRAND TRUNK  
12113000  
COOPERATIVE HABITATION TENACES POINTE ST A 1  
1626 GRAND TRUNK A  
MONTREAL, QC  
H3K 1L7  
F P 89 S 3,300

CODE DATE D'ENTRÉE EN VIGUEUR  
1 92/01/01  
VALEUR  
T 26,400  
B 241,500  
I 267,900

LI	ARTICLE	AL	PAR	MONTANT	PI	IMP	RE
				26,400	T		
				241,500	B		
				267,900	I	1	R

18 790 2  
18 791 1





UNITÉ D'ÉVALUATION ET PROPRIÉTAIRE

\*61 VALEUR

\*62 RÉPARTITION FISCALE

PROCE D'ÉVALUATION (2.6.4)  
 Gouvernement du Québec  
 Ministère des  
 Affaires municipales

\*06 CARACTÉRISTIQUES DE L'UNITÉ D'ÉVALUATION: J MISE A JOUR - N LOGEMENTS - P AUTRES LOCAUX - E ETAGES - T TYPE - C CLASSE - U UTILISATION  
 \*72 ADRESSE DE L'UNITÉ D'ÉVALUATION: \*73 ANNÉES DU RÔLE ANTERIEUR \*75 NOM ET ADRESSE POSTALE DU PROPRIÉTAIRE - A NO COPROPRIÉTAIRE  
 \*79 TERRAIN FRONT - PROFONDEUR - SUPERFICIE - V UNITÉ DE VOLS - U UTILISATION OPTIMALE OU PROBABLE - D ZONAGE AGRICOLE - Z SUPERFICIE TOTALE

1 - DÉPÔT DU RÔLE  
 2 - TENUE A JOUR  
 3 - BUREAU DE REV  
 4 - COUR

1 IMPÔTANTS 2 EXEMPTÉS 3 PROPRIÉTAIRE 4 TERRAIN 5 DÉPENSES  
 6 ANNEXES 7 1ER 45% N. CAS TAX 8 1ER 45% DES N. TAX 9 1ER 45% DES N. TAX  
 SOURCE LEGISLATIVE: LOI ARTICLE AL PAR MONTANT P.I. IMP. (2.6.4)

MATRI- 65260  
 CULE  
 J 1N 25 P E T C A D U1000  
 1635 MULLINS  
 12113725  
 SIROÏS AUGUSTE  
 A 1  
 A  
 10542 BOUL DE L'ACADIE  
 MONTREAL, QC  
 INVESTIM INC  
 H4N 1L9  
 TYPE POSS OCCUP CAT IMP SCOLAIRE DATE D'INSCRIPTION AU RÔLE  
 T 1 S I D 91/08/24  
 S 7,700

CODE DATE D'ENTRÉE EN VIGUEUR  
 1 92/01/01  
 VALEUR  
 T 123,200  
 B 525,900  
 I 649,100

MONTANT P.I. IMP. (2.6.4)  
 123,200 T  
 525,900 B  
 649,100 I 1 R

18 800  
 18 801

MATRI- 65260  
 CULE  
 J 1N 25 P E T C A D U1000  
 1645 MULLINS  
 12113750  
 METHOT YVES  
 A 1  
 A  
 10542 BOUL DE L'ACADIE  
 MONTREAL, QC  
 INVESTIM INC  
 H4N 1L9  
 TYPE POSS OCCUP CAT IMP SCOLAIRE DATE D'INSCRIPTION AU RÔLE  
 T 1 S I D 91/08/24  
 S 6,600

CODE DATE D'ENTRÉE EN VIGUEUR  
 1 92/01/01  
 VALEUR  
 T 105,600  
 B 408,800  
 I 514,400

MONTANT P.I. IMP. (2.6.4)  
 105,600 T  
 408,800 B  
 514,400 I 1 R

18 801 2  
 18 802  
 18 803

MATRI- 65260  
 CULE  
 J 1N 25 P E T C A D U1000  
 1655 MULLINS  
 12113775  
 PHARAND ANDRE  
 A 1  
 A  
 10542 BOUL DE L'ACADIE  
 MONTREAL, QC  
 INVESTIM INC  
 H4N 1L9  
 TYPE POSS OCCUP CAT IMP SCOLAIRE DATE D'INSCRIPTION AU RÔLE  
 T 1 S I D 91/08/24  
 S 6,600

CODE DATE D'ENTRÉE EN VIGUEUR  
 1 92/01/01  
 VALEUR  
 T 128,800  
 B 433,800  
 I 562,600

MONTANT P.I. IMP. (2.6.4)  
 128,800 T  
 433,800 B  
 562,600 I 1 R

18 803 2  
 18 804  
 18 805

MATRI- 65260  
 CULE  
 J 1N 6 P E 3 T 3 C 6 A D1900 U1000  
 1669-1679 MULLINS  
 12114100  
 PINTO RIBEIRO MANUEL AUGUSTO  
 A 1  
 A  
 3829 CLARK  
 MONTREAL, QC  
 H2W 1W4  
 TYPE POSS OCCUP CAT IMP SCOLAIRE DATE D'INSCRIPTION AU RÔLE  
 T 1 S I D 91/08/24  
 S 4,048

CODE DATE D'ENTRÉE EN VIGUEUR  
 1 92/01/01  
 VALEUR  
 T 32,400  
 B 88,900  
 I 121,300

MONTANT P.I. IMP. (2.6.4)  
 32,400 T  
 88,900 B  
 121,300 I 1 R

18 805

UNITE D'ÉVALUATION ET PROPRIÉTAIRE

61 VALEUR

62 RÉPARTITION FISCALE

ROLE D'ÉVALUATION (2.6.4)  
 Gouvernement du Québec  
 Ministère des  
 Affaires municipales

\*80 CARACTÉRISTIQUES DE L'UNITE D'ÉVALUATION: J - MISE À JOUR - N - LOGEMENTS - P - AUTRES LOGAUX - E - ÉTAGES - T - TYPE - C - CLASSE - U - UTILISATION  
 \*72 ADRESSE DE L'UNITE D'ÉVALUATION: \*73 NUMÉRO DU RÔLE ANTERIEUR \*75 NOM ET ADRESSE POSTALE DU PROPRIÉTAIRE - A - NO COMMUNALE  
 \*78 TYPE DE BIEN: FRONT - PARCOURS - SUPERFICIE - V - UNITE DE VOTE - D - UTILISATION OPTIMALE OU PROBABLE - O - ZONAGE AGRICOLE - Z - COUVERTURE JUMÉE

1 - DÉPÔT OU RÔLE  
 2 - TENUE À JOUR  
 3 - BUREAU DE REV.  
 4 - COUR

1 - IMPRIMABLE  
 2 - NON IMPRIMABLE  
 3 - EXEMPTÉ GÉNÉRAL  
 4 - EXEMPTÉ SPÉCIAL  
 5 - DROIT DE VOTE  
 6 - PAR VOT. DES TAX.  
 7 - PAR VOT. DES TAX.

SOURCE LÉGISLATIVE: 101 - ARTICLE - AL - PAR - MONTANT - PA - IMP.

MATRI-  
CULE  
 65260  
 J 1 N 2 P E 2 T 1 C 6 A D1900 U 1000  
 1681-1683 MULLINS  
 12114200  
 KURCZ-JAMES JEANNINA  
 A 1  
 A  
 17117 109E RUE  
 EDMONTON, AB  
 T5X 3E2  
 F P S 2,210

CODES	DATE D'ENTRÉE EN VIGUEUR	VALEUR	PA	IMP.
1	92/01/01	17,700	T	
		53,800	B	
		71,500	I	1 R
T		17,700		
B		53,800		
i		71,500		

UNITE D'ÉVALUATION QUI PEUT ÊTRE ASSUJETTIE À LA SURTAXE SUR LES TERRENS VAGUES: V 2 U D Z

18 807 A  
 18 806 A

MATRI-  
CULE  
 65260  
 J 1 N 1 P E 2 T 1 C 5 A D1900 U 1000  
 1685 MULLINS  
 12114300  
 JACKSON LILIAN  
 A 1  
 A  
 1685 MULLINS  
 MONTREAL, QC  
 H3K 1N3  
 F 18 P S 1,207

CODES	DATE D'ENTRÉE EN VIGUEUR	VALEUR	PA	IMP.
1	92/01/01	9,700	T	
		29,600	B	
		39,300	I	1 R
T		9,700		
B		29,600		
i		39,300		

UNITE D'ÉVALUATION QUI PEUT ÊTRE ASSUJETTIE À LA SURTAXE SUR LES TERRENS VAGUES: V 2 U D Z

18 8805  
 18 8807

MATRI-  
CULE  
 65260  
 J 1 N 1 P E 2 T 3 C 5 A D1880 U 1000  
 1701 MULLINS  
 12114400  
 BRUN ROLAND 75.00 A 1  
 RAYMONDE JANELLE 25.00 A 2  
 2375 VIEL  
 MONTREAL, QC  
 H3M 1H2  
 F P S 835

CODES	DATE D'ENTRÉE EN VIGUEUR	VALEUR	PA	IMP.
1	92/01/01	6,700	T	
		51,900	B	
		58,600	I	1 R
T		6,700		
B		51,900		
i		58,600		

UNITE D'ÉVALUATION QUI PEUT ÊTRE ASSUJETTIE À LA SURTAXE SUR LES TERRENS VAGUES: V 2 U D Z

18 873 3

MATRI-  
CULE  
 65260  
 J 1 N 4 P E 2 T 1 C 5 A D1880 U 1000  
 1703-1709 MULLINS  
 12114500  
 BRUN ROLAND 75.00 A 1  
 RAYMONDE JANELLE 25.00 A 2  
 1703 MULLINS  
 MONTREAL, QC  
 H3K 1N5  
 F P S 2,701

CODES	DATE D'ENTRÉE EN VIGUEUR	VALEUR	PA	IMP.
1	92/01/01	21,500	T	
		102,600	B	
		124,200	I	1 R
T		21,500		
B		102,600		
i		124,200		

UNITE D'ÉVALUATION QUI PEUT ÊTRE ASSUJETTIE À LA SURTAXE SUR LES TERRENS VAGUES: V 2 U D Z

18 873 2  
 18 873 4  
 18 873 1  
 18 874 1  
 18 874 2

UNITE D'ÉVALUATION ET PROPRIÉTAIRE

61 VALEUR

62 RÉPARTITION FISCALE

ROLE D'ÉVALUATION (2.6.4)

Gouvernement du Québec  
Ministère des  
Affaires municipales

18 P873  
18 P874

18 1949

18 872 2

18 872 1  
18 871 2

\*08 CARACTÉRISTIQUES DE L'UNITE D'ÉVALUATION: J - MISE À JOUR - N - LOGEMENTS - P - AUTRES LOGEMENTS - E - ÉTABLI - T - TYPE - C - CLASSE - U - UTILISATION  
\*72 ADRESSE DE L'UNITE D'ÉVALUATION: \*73 DONNÉES DU MISE À JOUR ANS/HEURE \*75 NOUVEAU ADRESSE POSTALE DU PROPRIÉTAIRE - A - NIS COPROPRIÉTAIRE  
\*79 TERRAIN: F - FONDÉRIE - S - SURFACE - V - UNITÉ DE VOS - U - DÉSIGNATION OFFICIELLE DU PROPRIÉTAIRE - D - ZONAGE AMÉNAGÉ - L - Z - SURFACE DE VOS

MATRI-  
CULE 65260  
J 1N 2 P E 2T 1C 5 A D1900 U 1000  
1713-1715 MULLINS  
12114550  
ROY MARIE LUCIE  
ROY JEAN FRANCOIS  
2365 RUSHBROOKE  
MONTREAL, QC

1 - DÉPÔT OU RÔLE  
2 - TENUE À JOUR  
3 - BUREAU DE REV  
4 - COÛR

CODES  
V  
1  
A  
92/01/01  
VALEUR  
T 15,800  
B 49,100  
I 64,900

SOURCE LÉGISLATIVE			MONTANT	P3	IMP
LOI	ARTICLE	AL PAR			
			15,800	T	
			49,100	B	
			64,900	I	1 R

TYPE POSSE-  
OCCUP CAT IMP  
SCOLAIRE DATE D'INSCRIPTION AU RÔLE  
T 1 S I D 91/08/24

UNITE D'ÉVALUATION QUI PEUT ÊTRE ASSUJETTIE À LA SURTAXE SUR LES TERRAINS VALEURS  
PART 1  
D'IMMUEUBLE 1 - TERRAIN - BÂTIMENT - ANNEXE

F 27 P H1R 1E1 68  
65260  
J 1N 4 P E 2T 3C 5 A D1985 U 1000  
1717-1723 MULLINS  
12114650  
PERUSSI OLGA  
5485 BOUL COUTURE  
ST-LEONARD, QC

1  
A  
92/01/01  
VALEUR  
T 25,000  
B 119,700  
I 144,700

SOURCE LÉGISLATIVE			MONTANT	P3	IMP
LOI	ARTICLE	AL PAR			
			25,000	T	
			119,700	B	
			144,700	I	1 R

TYPE POSSE-  
OCCUP CAT IMP  
SCOLAIRE DATE D'INSCRIPTION AU RÔLE  
T 1 S I D 91/08/24

UNITE D'ÉVALUATION QUI PEUT ÊTRE ASSUJETTIE À LA SURTAXE SUR LES TERRAINS VALEURS  
PART 1  
D'IMMUEUBLE 1 - TERRAIN - BÂTIMENT - ANNEXE

F 38 P H2L 4S5 88  
65260  
J 1N 3 P E 2T 3C 5 A D1982 U 1000  
1731-1733 MULLINS  
12114760  
SOCIETE D'HABITATION ET DE DEVELOPPEMENT  
1055 BOUL RENE-LEVESQUE E  
MONTREAL, QC

1  
A  
92/01/01  
VALEUR  
T 26,500  
B 89,000  
I 115,500

SOURCE LÉGISLATIVE			MONTANT	P3	IMP
LOI	ARTICLE	AL PAR			
			26,500	T	
			89,000	B	
			115,500	I	1 R

TYPE POSSE-  
OCCUP CAT IMP  
SCOLAIRE DATE D'INSCRIPTION AU RÔLE  
T 1 S I D 91/08/24

UNITE D'ÉVALUATION QUI PEUT ÊTRE ASSUJETTIE À LA SURTAXE SUR LES TERRAINS VALEURS  
PART 1  
D'IMMUEUBLE 1 - TERRAIN - BÂTIMENT - ANNEXE

F 38 P H2L 4S5 88  
65260  
J 1N 3 P E 2T 1C 5 A D1982 U 1000  
1735-1737 MULLINS  
12114770  
SOCIETE D'HABITATION ET DE DEVELOPPEMENT  
1055 BOUL RENE-LEVESQUE E  
MONTREAL, QC

1  
A  
92/01/01  
VALEUR  
T 26,500  
B 89,000  
I 115,500

SOURCE LÉGISLATIVE			MONTANT	P3	IMP
LOI	ARTICLE	AL PAR			
			26,500	T	
			89,000	B	
			115,500	I	1 R

TYPE POSSE-  
OCCUP CAT IMP  
SCOLAIRE DATE D'INSCRIPTION AU RÔLE  
T 1 S I D 91/08/24

UNITE D'ÉVALUATION QUI PEUT ÊTRE ASSUJETTIE À LA SURTAXE SUR LES TERRAINS VALEURS  
PART 1  
D'IMMUEUBLE 1 - TERRAIN - BÂTIMENT - ANNEXE

UNITE D'ÉVALUATION ET PROPRIÉTAIRE

61 VALEUR

62 RÉPARTITION FISCALE

ROLE D'ÉVALUATION (2.6.4)

Gouvernement du Québec  
Ministère des Affaires municipales

*00 CARACTÉRISTIQUES DE L'UNITE D'ÉVALUATION				*72 ADRESSE DE L'UNITE D'ÉVALUATION				*73 DONNÉES DU RÔLE ASSÉSÉMENT				*75 NOM ET ADRESSE POSTALE DU PROPRIÉTAIRE				*79 CARACTÉRISTIQUES DE L'UNITE D'ÉVALUATION			
J - VISE À JOUR - N - LOGEMENTS - P - AUTRES LOGEMENTS - E - ÉTAGES - T - TYPE - C - CLASSE - U - UTILISATION				*72 ADRESSE DE L'UNITE D'ÉVALUATION				*73 DONNÉES DU RÔLE ASSÉSÉMENT				*75 NOM ET ADRESSE POSTALE DU PROPRIÉTAIRE				*79 CARACTÉRISTIQUES DE L'UNITE D'ÉVALUATION			
*72 ADRESSE DE L'UNITE D'ÉVALUATION				*73 DONNÉES DU RÔLE ASSÉSÉMENT				*75 NOM ET ADRESSE POSTALE DU PROPRIÉTAIRE				*79 CARACTÉRISTIQUES DE L'UNITE D'ÉVALUATION							
*72 ADRESSE DE L'UNITE D'ÉVALUATION				*73 DONNÉES DU RÔLE ASSÉSÉMENT				*75 NOM ET ADRESSE POSTALE DU PROPRIÉTAIRE				*79 CARACTÉRISTIQUES DE L'UNITE D'ÉVALUATION							
MATRI- CULE	65260	J 1 N 3 P E 2 T 1 C 5 A	D1982 U 1000	1741-1743 MULLINS	12114780	COOPERATIVE HABITATION BONNE HUMEUR PTE	2335 ROZEL	MONTREAL, QC	H3K 1S8	T 1 S N	D 91/08/24	3,306	1	A	1				
MATRI- CULE	65260	J 1 N 3 P E 2 T 1 C 5 A	D1982 U 1000	1745-1747 MULLINS	12114790	COOPERATIVE HABITATION BONNE HUMEUR PTE	2335 ROZEL	MONTREAL, QC	H3K 1S8	T 1 S N	D 91/08/24	3,301	1	A	1				
MATRI- CULE	65260	J 1 N 3 P E 2 T 1 C 5 A	D1982 U 1000	1751-1753 MULLINS	12114810	COOPERATIVE HABITATION BONNE HUMEUR PTE	2335 ROZEL	MONTREAL, QC	H3K 1S8	T 1 S N	D 91/08/24	3,298	1	A	1				
MATRI- CULE	65260	J 1 N 3 P E 2 T 3 C 5 A	D1982 U 1000	1755-1757 MULLINS	12114830	COOPERATIVE HABITATION BONNE HUMEUR PTE	2335 ROZEL	MONTREAL, QC	H3K 1S8	T 1 S N	D 91/08/24	3,291	1	A	1				

*61 VALEUR				*62 RÉPARTITION FISCALE					
*61 VALEUR				*62 RÉPARTITION FISCALE					
*61 VALEUR				*62 RÉPARTITION FISCALE					
*61 VALEUR				*62 RÉPARTITION FISCALE					
CODE	1	DATE D'ENTRÉE EN VIGUEUR	92/01/01	LOI	ARTICLE	AL PAR	MONTANT	PA	IMP
VALEUR			26,400				26,400	T	
			89,400				89,400	B	
			115,800				115,800	I	1 R
UNITE D'ÉVALUATION QUI PEUT ÊTRE ASSUJETTIE À LA SURTAXE SUR LES TERRAINS VAGUES				PARTIE D'IMMEUBLE (1 - TERRAIN B - BÂTIMENT) - IMMEUBLE					
V 2 U D Z									
CODE	1	DATE D'ENTRÉE EN VIGUEUR	92/01/01	LOI	ARTICLE	AL PAR	MONTANT	PA	IMP
VALEUR			26,400				26,400	T	
			89,400				89,400	B	
			115,800				115,800	I	1 R
UNITE D'ÉVALUATION QUI PEUT ÊTRE ASSUJETTIE À LA SURTAXE SUR LES TERRAINS VAGUES				PARTIE D'IMMEUBLE (1 - TERRAIN B - BÂTIMENT) - IMMEUBLE					
V 2 U D Z									
CODE	1	DATE D'ENTRÉE EN VIGUEUR	92/01/01	LOI	ARTICLE	AL PAR	MONTANT	PA	IMP
VALEUR			26,400				26,400	T	
			89,400				89,400	B	
			115,800				115,800	I	1 R
UNITE D'ÉVALUATION QUI PEUT ÊTRE ASSUJETTIE À LA SURTAXE SUR LES TERRAINS VAGUES				PARTIE D'IMMEUBLE (1 - TERRAIN B - BÂTIMENT) - IMMEUBLE					
V 2 U D Z									
CODE	1	DATE D'ENTRÉE EN VIGUEUR	92/01/01	LOI	ARTICLE	AL PAR	MONTANT	PA	IMP
VALEUR			26,300				26,300	T	
			89,500				89,500	B	
			115,800				115,800	I	1 R
UNITE D'ÉVALUATION QUI PEUT ÊTRE ASSUJETTIE À LA SURTAXE SUR LES TERRAINS VAGUES				PARTIE D'IMMEUBLE (1 - TERRAIN B - BÂTIMENT) - IMMEUBLE					
V 2 U D Z									

18 871 1  
18 870 2

18 870 1  
18 869 3

18 859 2

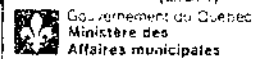
18 859 1  
18 868 4

UNITE D'EVALUATION ET PROPRIETAIRE

61 VALEUR

62 REPARTITION FISCALE

05LE 0 EVALUATION (2.6.4)



00 CARACTERISTIQUES DE L'UNITE D'EVALUATION: J MISE A JOUR - N LOGEMENTS - P AUTRES LOGEMENTS - E ETAGES - T TYPE - C CLASSE - U UTILISATION  
 72 ADRESSE DE L'UNITE D'EVALUATION 73 DONNEES DU ROLE ANTERIEUR 75 NOM ET ADRESSE POSTALE DU PROPRIETAIRE - A N°3 COPROPRIETAIRE

1 - DEPOT OU RÔLE  
 2 - TENU A JOUR  
 3 - BUREAU DE REV  
 4 - COUR

1 imposable 2 non imposable 3 exempté 4 exempté 5 6 7 8 9 10 11 12 13 14 15 16 17 18 19 20 21 22 23 24 25 26 27 28 29 30 31 32 33 34 35 36 37 38 39 40 41 42 43 44 45 46 47 48 49 50 51 52 53 54 55 56 57 58 59 60 61 62 63 64 65 66 67 68 69 70 71 72 73 74 75 76 77 78 79 80 81 82 83 84 85 86 87 88 89 90 91 92 93 94 95 96 97 98 99 100

MATRI- CULE 65260  
 J 1 N 1 P E T C A D U1000  
 1785 MULLINS  
 12114850  
 PROULX DENIS  
 A 1  
 A  
 1785 MULLINS  
 MONTREAL, QC  
 H3K 1N5  
 T 1 S I D 91/08/24  
 F P S 1,407

CODES	DATE D'ENTREE EN VIGUEUR	VALEUR	ARTICLE	AL PAIR	AMONTANT	P.1	JISP
1	92/01/01				11,300	T	
					43,600	B	
		11,300			54,900	I	1 R
T		11,300					
B		43,600					
I		54,900					

18 857 1  
 18 868 1

MATRI- CULE 65260  
 J 1 N P E T C A D U3000  
 1886 MULLINS  
 12115000  
 FORTIN MICHELINE  
 A 1  
 A  
 1886 RUE MULLINS  
 MONTREAL, QC  
 H3K 1N8  
 T 1 S I D 91/08/24  
 F P S 35,479

CODES	DATE D'ENTREE EN VIGUEUR	VALEUR	ARTICLE	AL PAIR	AMONTANT	P.1	JISP
1	92/01/01				212,800	T	
					215,200	B	
		212,800			428,000	I	1 C
T		212,800					
B		215,200					
I		428,000					

10 3101  
 10 3102  
 10 3103  
 10 3104  
 10 3105  
 10 3106

MATRI- CULE 65260  
 J 1 N 1 P E 1 T 2 C 8 A D U2000  
 1820-1830 MULLINS  
 12115100  
 MARTIN KIELY COMPANY LIMITEE  
 A 1  
 A  
 1830 MULLINS  
 MONTREAL, QC  
 H3K 1N8  
 T 1 S I D 91/08/24  
 F P S 43,408

CODES	DATE D'ENTREE EN VIGUEUR	VALEUR	ARTICLE	AL PAIR	AMONTANT	P.1	JISP
1	92/01/01				260,500	T	
					197,800	B	
		260,500			458,300	I	1 C
T		260,500					
B		197,800					
I		458,300					

10 3111  
 10 3112  
 18 856  
 10 3108  
 10 3107  
 10 3109  
 10 3110

MATRI- CULE 65260  
 J 1 N 1 P E 2 T 1 C 6 A D1885 U1000  
 1814 MULLINS  
 12115150  
 APRIL PAUL  
 A 1  
 A  
 1814 MULLINS  
 MONTREAL, QC  
 H3K 1N8  
 T 1 S I D 91/08/24  
 F P S 1,299

CODES	DATE D'ENTREE EN VIGUEUR	VALEUR	ARTICLE	AL PAIR	AMONTANT	P.1	JISP
1	92/01/01				10,400	T	
					36,100	B	
		10,400			46,500	I	1 R
T		10,400					
B		36,100					
I		46,500					

18 857 P1  
 18 857 P2

UNITÉ D'ÉVALUATION ET PROPRIÉTAIRE

61 VALEUR

62 RÉPARTITION FISCALE

CRÉDIT D'ÉVALUATION (2.6.4)

Gouvernement du Québec  
Ministère des  
Affaires municipales

00 CARACTÉRISTIQUES DE L'UNITÉ D'ÉVALUATION: J MISE À JOUR - N ENDIGMENTS - P AUTRES LOCALS - F ETAGES - T TYPE - C CLASSE - U UTILISATION  
72 ADRESSE DE L'UNITÉ D'ÉVALUATION: 73 BUNNELS DU RÔLE ANTERIEUR 75 NUM ET ADRESSE FISCALE DU PROPRIÉTAIRE - A NO COPROPRIÉTAIRE  
78 TYPE DE FRONT - P AGONOMICIS - SUPERFICIE - V UNITÉ DE VOIS - B UTILISATION DÉTAILLÉE DU PROPRETE - D ZONAGE AGRICOLE - Z SUPERFICIE ZONÉE

1 - DÉPOT DU RÔLE  
2 - TENUE À JOUR  
3 - BUREAU DE REV.  
4 - COUR

1 IMMOBILE 2 DÉMARRAGE 3 DÉMARRAGE 4 DÉMARRAGE 5 DÉMARRAGE 6 DÉMARRAGE 7 DÉMARRAGE 8 DÉMARRAGE 9 DÉMARRAGE  
SOURCE LEGISLATIVE: 101 102 103 104 105 106 107 108 109 110 111 112 113 114 115 116 117 118 119 120  
PARTIC: 10 IMMOBILIER 11 TERRAINS BÂTIMENTS IMMOBILIER

MATRI- CULE:	65260	J IN 1 P E 2 T 1c 6 A	D1885 U 1000
00		1812 MULLINS	
72		12115230	
N		PELLETIER ANDRE	A 1
M		BRODEUR-PELLETIER MURIELLE	A 2
R		1812 MULLINS	
M		MONTREAL, QC	
C			
P			
		H3K 1N8	
		T 1 S I D 91/08/24	
F		P	S 1,240

CODES	DATE D'ENTRÉE EN VIGUEUR	VALEUR	101	ARTICLE	102 PAR	MONTANT	P4	HMP
1	92/01/01					9,900	T	
						35,100	B	
						45,000	I	1 R
T		9,900						
B		35,100						
I		45,000						

18 857 P1  
18 857 P2

MATRI- CULE:	65260	J IN 1 P E 2 T 1c 6 A	D1885 U 1000
00		1810 MULLINS	
72		12115260	
N		DUMOUCHEL LEOPOLD	A 1
M			A
R		1810 MULLINS	
M		MONTREAL, QC	
C			
P			
		H3K 1N8	
		T 1 S I D 91/08/24	
F		P	S 1,281

CODES	DATE D'ENTRÉE EN VIGUEUR	VALEUR	101	ARTICLE	102 PAR	MONTANT	P4	HMP
1	92/01/01					10,200	T	
						36,300	B	
						46,500	I	1 R
T		10,200						
B		36,300						
I		46,500						

18 857 P2  
18 857 P1

MATRI- CULE:	65260	J IN 4 P E 2 T 1c 6 A	D1875 U 1000
00		1802-1806 MULLINS	
72		12115300	
N		DESJARDINS LISE	A 1
M			A
R		381 CHURCH	
M		BEACONSFIELD, QC	
C			
P			
		H9W 3R3	
		T 1 S I D 91/08/24	
F		P	S 3,851

CODES	DATE D'ENTRÉE EN VIGUEUR	VALEUR	101	ARTICLE	102 PAR	MONTANT	P4	HMP
1	92/01/01					30,800	T	
						69,000	B	
						99,800	I	1 R
T		30,800						
B		69,000						
I		99,800						

18 858 2  
18 858 1

MATRI- CULE:	65260	J IN 1 P E 2 T 3c 5 A	D1900 U 1000
00		1768 MULLINS	
72		12115400	
N		VENDITTI-CHABOT STELLA	A 1
M			A
R		3572 WELLINGTON	
M		MONTREAL, QC	
C			
P			
		H4G 1T6	
		T 1 S I D 91/08/24	
F		P 30	S 2,100
		P 70	

CODES	DATE D'ENTRÉE EN VIGUEUR	VALEUR	101	ARTICLE	102 PAR	MONTANT	P4	HMP
1	92/01/01					16,800	T	
						63,800	B	
						80,600	I	1 R
T		16,800						
B		63,800						
I		80,600						

18 8637

UNITÉ D'ÉVALUATION ET PROPRIÉTAIRE

\*61 VALEUR

\*62 REPARTITION FISCALE

ROLE D'ÉVALUATION (2.6.4)  
 Gouvernement du Québec  
 Ministère des Affaires municipales

00 CARACTÉRISTIQUES DE L'UNITÉ D'ÉVALUATION: J MISE À JOUR - N LOGEMENTS - P AUTRES LOCALS - E ÉTAGES - I ENVIE - C CLASSE - U UTILISATION  
 72 ADRESSE DE L'UNITÉ D'ÉVALUATION: \*73 DIMENSIONS DU RÔLE ANTERIEUR \*75 NOM ET ADRESSE POSTALE DU PROPRIÉTAIRE - A NO COMPROPRIÉTAIRE  
 78 TERRAIN FRONT - PROFONDEUR - SUPERFICIE - V UNITÉ DE VOIS - U UTILISATION OPTIMALE DU FRONTON - D ZONAGE AGRICOLE - Z SUPERFICIE ZONÉE

MATRI-  
 CULE 65260  
 DO J 1N 4 P E 2 T 1C 5 A D1875 U 1000  
 72 1756-1764 MULLINS  
 73 12115500  
 N LAGACE ADRIEN A 1  
 N A  
 R 1045 DOISY  
 M LAVAL, QC  
 C  
 P

F 45 P H7V 3W6 S 4,500

TYPE POSS. OCCUP. CAT. IMP. SCOLAIRE DATE D'INSCRIPTION AU RÔLE  
 T IS D 91/08/24

CODES	DATE D'ENTRÉE EN VIGUEUR	SOURCE LEGISLATIVE			MONTANT	P1	IMP.	R
		LOI	ARTICLE	AL. PAR.				
1	92/01/01				36,000	T		
VALEUR					58,300	B		
T	36,000				94,300	I	1	R
B	58,300							
I	94,300							

MATRI-  
 CULE 65260  
 DO J 1N 3 P E 3 T 1C 6 A D1928 U 1000  
 72 1732-1736 MULLINS  
 73 12115550  
 N BOUVIER PIERRE A 1  
 N A  
 R 2610 PL BERGERAC  
 M BOISBRIAND, QC  
 C  
 P

F 23 P J7E 4H4 S 1,318

TYPE POSS. OCCUP. CAT. IMP. SCOLAIRE DATE D'INSCRIPTION AU RÔLE  
 T IS D 91/08/24

CODES	DATE D'ENTRÉE EN VIGUEUR	SOURCE LEGISLATIVE			MONTANT	P1	IMP.	R
		LOI	ARTICLE	AL. PAR.				
1	92/01/01				10,500	T		
VALEUR					56,300	B		
T	10,500				66,800	I	1	R
B	56,300							
I	66,800							

MATRI-  
 CULE 65260  
 DO J 1N 3 P E 3 T 3C 6 A D1928 U 1000  
 72 1738-1742 MULLINS  
 73 12115650  
 N BOUVIER PIERRE A 1  
 N A  
 R 2610 PL BERGERAC  
 M BOISBRIAND, QC  
 C  
 P

F 23 P J7E 4H4 S 1,318

TYPE POSS. OCCUP. CAT. IMP. SCOLAIRE DATE D'INSCRIPTION AU RÔLE  
 T IS D 91/08/24

CODES	DATE D'ENTRÉE EN VIGUEUR	SOURCE LEGISLATIVE			MONTANT	P1	IMP.	R
		LOI	ARTICLE	AL. PAR.				
1	92/01/01				10,500	T		
VALEUR					67,200	B		
T	10,500				77,700	I	1	R
B	67,200							
I	77,700							

MATRI-  
 CULE 65260  
 DO J 1N 2 P E T C 6 A D1900 U 1000  
 72 1720-1728 MULLINS  
 73 12115700  
 N LAROCQUE AIME A 1  
 N A  
 R 1728 MULLINS  
 M MONTREAL, QC  
 C  
 P

F 50 P H3K 1N6 S 5,000

TYPE POSS. OCCUP. CAT. IMP. SCOLAIRE DATE D'INSCRIPTION AU RÔLE  
 T IS D 91/08/24

CODES	DATE D'ENTRÉE EN VIGUEUR	SOURCE LEGISLATIVE			MONTANT	P1	IMP.	R
		LOI	ARTICLE	AL. PAR.				
1	92/01/01				40,000	T		
VALEUR					33,400	B		
T	40,000				73,400	I	1	R
B	33,400							
I	73,400							

UNITE D'ÉVALUATION ET PROPRIÉTAIRE

\*61 VALEUR

\*62 RÉPARTITION FISCALE

\*ROZÉ D'ÉVALUATION (2.6.4)

Gouvernement du Québec  
Ministère des  
Affaires municipales

65260  
J IN 4 P E 2 T 1C 6 A D1875 U 1000  
1708-1718 MULLINS  
12115800  
COOPERATIVES D HABITATION LE PROGRES DE A 1  
2383 GRAND TRUNK A  
MONTREAL, QC

H3K 1M8  
F 50 P 100 S 5,000  
T I S D 91/08/24

CODES	DATE D'ENTRÉE EN VIGUEUR	VALEUR
1	92/01/01	
T		40,000
B		64,100
I		104,100

SOURCE LEGISLATIVE			MONTANT	IS	IPP
LOI	ARTICLE	ET PAR			
			40,000	T	
			64,100	B	
			104,100	I	1 R

18 823

65260  
J IN 5 P E T C A D U 1080  
1702-1706 MULLINS  
12115900  
LEFEBVRE LEOPOLD A 1  
2405 RYDE A  
MONTREAL, QC

H3K 1R5  
F 45 P 100 S 4,500  
T I S D 91/08/24

CODE	DATE D'ENTRÉE EN VIGUEUR	VALEUR
1	92/01/01	
T		36,000
B		83,900
I		119,900

SOURCE LEGISLATIVE			MONTANT	IS	IPP
LOI	ARTICLE	ET PAR			
			36,000	T	
			83,900	B	
			119,900	I	1 S

16 822

65260  
J IN 6 P E T C 6 A D1875 U 1000  
1692-1696 MULLINS  
12116000  
SWITNICKI-ONYSKIW ANNE A 1  
SWITNICKI WILLIAM A 2  
5367 D ORLEANS  
MONTREAL, QC

HLX 2K8  
F 50 P 86 S 4,400  
T I S D 91/08/24

CODE	DATE D'ENTRÉE EN VIGUEUR	VALEUR
1	92/01/01	
T		35,200
B		92,500
I		127,700

SOURCE LEGISLATIVE			MONTANT	IS	IPP
LOI	ARTICLE	ET PAR			
			35,200	T	
			92,500	B	
			127,700	I	1 R

18 811

65260  
J N P E T C U  
12116000  
SWITNICKI JULIA A 3  
A

S  
F P S D

CODE	DATE D'ENTRÉE EN VIGUEUR	VALEUR
1	92/01/01	
T		
B		
I		

SOURCE LEGISLATIVE			MONTANT	IS	IPP
LOI	ARTICLE	ET PAR			



UNITÉ D'ÉVALUATION ET PROPRIÉTAIRE

\*61 VALEUR

\*62 RÉPARTITION FISCALE

TABLEAU D'ÉVALUATION (2.6.4)

Gouvernement du Québec  
Ministère des  
Affaires municipales

\*00 CARACTÉRISTIQUES DE L'UNITÉ D'ÉVALUATION: J MISE À JOUR - R LOGEMENTS - P AUTRES LOGEMENTS - E ÉTAGES - I TYPE - C CLASSE - D DÉLIMITATION  
\*12 ADRESSE DE L'UNITÉ D'ÉVALUATION: \*73 DONNÉES DU PÔLE ANTÉRIEUR \*75 NOM ET ADRESSE POSTALE DU PROPRIÉTAIRE - A 300 COPROPRIÉTAIRE  
\*79 TERRAIN FRONT - P Fondamental - Supplémentaire - V Unité de Vois - U Régulation optimale du zonage - D Zonage agricole - Z Superficie zone

MATRI- 65260  
CULE J IN P E T C A D U 9190  
72 LOT MULLINS  
73 12116100  
N VILLE DE MONTREAL-APPROVISIONNEMENT ET I A 1  
N A  
R 507 PLACE D'ARMES #300  
M MONTREAL, QC  
C H2Y 2W8  
P TYPE POSS. OCCUP CAT. IMP. SCOLAIRE DATE D'INSCRIPTION AU RÔLE A M J  
T 1 S D 91/08/24

1 - DÉPÔT DU RÔLE  
2 - TERRE À JOUR  
3 - BUREAU DE RÉV  
4 - COUR

CODES  
CODE DATE D'ENTRÉE EN VIGUEUR  
1 92/01/01  
VALEUR  
T 102,000  
B 0  
I 102,000

1 impôt 2 non imposable 3 exemption 4 exemption 5 prestation 6 non assujéti 7 non assujéti 8 non assujéti 9 non assujéti 10 non assujéti

SOURCE LEGISLATIVE  
(L) ARTICLE AL-PAR MONTANT P1 IMP

F-2.1	204	3	102,000	T	
			0	B	
			102,000	I	2

UNITÉ D'ÉVALUATION QUI PEUT ÊTRE ASSUJÉTIE À LA SURTAXE SUR LES TERRAINS VAGUES  
PARTIE DIMENSIONNABLE 11 TERRAIN BÂTIMENT IMMOBILE

V 2 U D Z

18 P812  
18 810  
E-06 18 809 9  
18 809 8

MATRI- 65260  
CULE J IN 1 P E 1 T 1 C 7 A D1875 U 1000  
72 1664 MULLINS  
73 12116200  
N FONTAINE YVON A 1  
N LUSSIER-FONTAINE SUZANNE A 2  
R 1664 MULLINS  
M MONTREAL, QC  
C H3K 1N4  
P TYPE POSS. OCCUP CAT. IMP. SCOLAIRE DATE D'INSCRIPTION AU RÔLE A M J  
T 1 S D 91/08/24

CODE DATE D'ENTRÉE EN VIGUEUR  
1 92/01/01  
VALEUR  
T 12,400  
B 58,700  
I 71,100

UNITÉ D'ÉVALUATION QUI PEUT ÊTRE ASSUJÉTIE À LA SURTAXE SUR LES TERRAINS VAGUES  
PARTIE DIMENSIONNABLE 11 TERRAIN BÂTIMENT IMMOBILE

V 2 U D Z

			12,400	T	
			58,700	B	
			71,100	I	1 R

18 809 7

MATRI- 65260  
CULE J IN 2 P E 2 T 3 C 6 A D1885 U 1000  
72 1658-1660 MULLINS  
73 12116300  
N COMPAGNIE TRUST CENTRAL GUARANTY A 1  
N A  
R 1130 SHERBROOKE O  
M MONTREAL, QC  
C H3A 2M8  
P TYPE POSS. OCCUP CAT. IMP. SCOLAIRE DATE D'INSCRIPTION AU RÔLE A M J  
T 1 S D 91/08/24

CODE DATE D'ENTRÉE EN VIGUEUR  
1 92/01/01  
VALEUR  
T 10,000  
B 44,500  
I 54,500

UNITÉ D'ÉVALUATION QUI PEUT ÊTRE ASSUJÉTIE À LA SURTAXE SUR LES TERRAINS VAGUES  
PARTIE DIMENSIONNABLE 11 TERRAIN BÂTIMENT IMMOBILE

V 2 U D Z

			10,000	T	
			44,500	B	
			54,500	I	1 R

18 809 6

MATRI- 65260  
CULE J IN 2 P E 2 T 3 C 6 A D1900 U 1000  
72 1648-1650 MULLINS  
73 12116400  
N CHARRON-RICARD YVONNE A 1  
N A  
R 1650 MULLINS  
M MONTREAL, QC  
C H3K 1N4  
P TYPE POSS. OCCUP CAT. IMP. SCOLAIRE DATE D'INSCRIPTION AU RÔLE A M J  
T 1 S D 91/08/24

CODE DATE D'ENTRÉE EN VIGUEUR  
1 92/01/01  
VALEUR  
T 10,100  
B 47,400  
I 57,500

UNITÉ D'ÉVALUATION QUI PEUT ÊTRE ASSUJÉTIE À LA SURTAXE SUR LES TERRAINS VAGUES  
PARTIE DIMENSIONNABLE 11 TERRAIN BÂTIMENT IMMOBILE

V 2 U D Z

			10,100	T	
			47,400	B	
			57,500	I	1 R

18 808 6  
18 808 5

UNITE D'ÉVALUATION ET PROPRIÉTAIRE

\*61 VALEUR

\*62 RÉPARTITION FISCALE

PROJE D'ÉVALUATION (2.6.4)  
 Gouvernement du Québec  
 Ministère des  
 Affaires municipales

00 CARACTÉRISTIQUES DE L'UNITE D'ÉVALUATION: J - MISE À JOUR - N - LOGEMENTS - P - AUTRES LOGEURS - E - ÉVALUÉ - T - TYPE - C - CLASSE - U - UTILISATION  
 72 ADRESSE DE L'UNITE D'ÉVALUATION \*73 DONNÉES DU RÔLE ANTERIEUR \*75 NOM ET ADRESSE POSTALE DU PROPRIÉTAIRE - A - NOUVEAU PROPRIÉTAIRE  
 77 DÉTAILS ENCHÈRE - PROFONDEUR - SURFACE - V - UNITÉ DE VOLUME - U - UTILISATION OPTIMALE OU PROBABLE - D - ZONAGE NORMATIF - Z - SUPERFICIE ZONÉE

1 - DÉPÔT DU RÔLE  
 2 - TENUE À JOUR  
 3 - BUREAU DE REV.  
 4 - COÛR

1 - IMPÔTABLE 2 - NON IMPÔTABLE 3 - USURPATION 4 - MÉRITÉ COÛR 5 - PRÉSENTÉ 6 - INT. PAR DATE 7 - INT. PAR DATE 8 - INT. PAR DATE 9 - INT. PAR DATE  
 SOURCE LEGISLATIVE: LOI, ARTICLE, AL. PAR. MONTANT, PA, IMP.

MATRI- 65260  
 CULE  
 00 J IN 1 P E 2 T IC 5 A D1885U 1000  
 72 644 AV MAPLE  
 73 12116450  
 N GOULET MARCEL A 1  
 N PREVOST BERNARD A 2  
 R 644 AV MAPLE  
 M MONTREAL, QC  
 C  
 P H3K 2H6  
 F 34 P 40 S 1,356  
 T 1 S D 91/08/24

CODE	DATE D'ENTRÉE EN VIGUEUR	VALEUR
1	92/01/01	10,800
T		10,800
B		45,100
i		55,900

LOI	ARTICLE	AL. PAR.	MONTANT	PA	IMP.
			10,800	T	
			45,100	B	
			55,900	I	1 R

UNITE D'ÉVALUATION QUI PEUT ÊTRE ASSUJETTIE À LA SURTAXE SUR LES TERRAINS VAGUES  
 PARTIE P - DIMENSIONNELLE 11 - TERRAIN BÂTIMENT - INMUEBLE A

MATRI- 65260  
 CULE  
 00 J IN 2 P E 2 T IC 5 A D1885U 1000  
 72 640-642 AV MAPLE  
 73 12116530  
 N PLACE DES ERABLES A 1  
 N SUCCURSALE D #B55 A  
 R MONTREAL, QC  
 M  
 C H3K 3B9  
 P F 33 P 40 S 1,320  
 T 1 S D 91/08/24

CODE	DATE D'ENTRÉE EN VIGUEUR	VALEUR
1	92/01/01	10,600
T		10,600
B		81,900
i		92,500

LOI	ARTICLE	AL. PAR.	MONTANT	PA	IMP.
			10,600	T	
			81,900	B	
			92,500	I	1 R

UNITE D'ÉVALUATION QUI PEUT ÊTRE ASSUJETTIE À LA SURTAXE SUR LES TERRAINS VAGUES  
 PARTIE P - DIMENSIONNELLE 11 - TERRAIN BÂTIMENT - INMUEBLE A

MATRI- 65260  
 CULE  
 00 J IN 2 P E 2 T IC 6 A D1885U 1000  
 72 638-638A AV MAPLE  
 73 12116560  
 N PLACE DES ERABLES A 1  
 N SUCCURSALE D #B55 A  
 R MONTREAL, QC  
 M  
 C H3K 3B9  
 P F 34 P 40 S 1,374  
 T 1 S D 91/08/24

CODE	DATE D'ENTRÉE EN VIGUEUR	VALEUR
1	92/01/01	11,000
T		11,000
B		126,000
i		137,000

LOI	ARTICLE	AL. PAR.	MONTANT	PA	IMP.
			11,000	T	
			126,000	B	
			137,000	I	1 R

UNITE D'ÉVALUATION QUI PEUT ÊTRE ASSUJETTIE À LA SURTAXE SUR LES TERRAINS VAGUES  
 PARTIE P - DIMENSIONNELLE 11 - TERRAIN BÂTIMENT - INMUEBLE A

MATRI- 65260  
 CULE  
 00 J IN 1 P E T C A D U 1000  
 72 634 AV MAPLE  
 73 12116500  
 N MCLEAN STEWART A 1  
 N 634 MAPLE AV A  
 R MONTREAL, QC  
 M  
 C H3K 2H6  
 P F 40 P 85 S 3,400  
 T 1 S D 91/08/24

CODE	DATE D'ENTRÉE EN VIGUEUR	VALEUR
1	92/01/01	27,200
T		27,200
B		49,700
i		76,900

LOI	ARTICLE	AL. PAR.	MONTANT	PA	IMP.
			27,200	T	
			49,700	B	
			76,900	I	1 R

UNITE D'ÉVALUATION QUI PEUT ÊTRE ASSUJETTIE À LA SURTAXE SUR LES TERRAINS VAGUES  
 PARTIE P - DIMENSIONNELLE 11 - TERRAIN BÂTIMENT - INMUEBLE A

UNITÉ D'ÉVALUATION ET PROPRIÉTAIRE

\*61 VALEUR

\*62 RÉPARTITION FISCALE

RÔLE D'ÉVALUATION (2.6.4)  
 Gouvernement du Québec  
 Ministère des  
 Affaires municipales

00 CARACTÉRISTIQUES DE L'UNITÉ D'ÉVALUATION: J MISE À JOUR - N LOGEMENTS - P AUTRES LOGEAS - E ETAGES - T TYPE - C CLASSE - U UTILISATION  
 72 ADRESSE DE L'UNITÉ D'ÉVALUATION: \*73 DONNÉES DU RÔLE ANTERIEUR \*75 NOM ET ADRESSE POSTALE DU PROPRIÉTAIRE - A INDICATEUR DE PROPRIÉTÉ

1 DÉPÔT DU RÔLE  
 2 TENUE À JOUR  
 3 BUREAU DE REV  
 4 COUV

1 municipal  
 2 économique  
 3 général  
 4 autre

SOURCE LÉGISLATIVE  
 LUI ARTICLE AL PAR

MATR. CULE 65260  
 J I N 1 P E 2 T 3 C 5 A D1885 U1000  
 624 AV MAPLE  
 12116700  
 PLACE DES ERABLES  
 SUCCURSALE D #B55  
 MONTREAL, QC  
 H3K 3B9  
 F 20 P 85  
 TYPE POSS OCCUP T 1 S N DATE D'INSCRIPTION AU RÔLE A M J D 91/08/24  
 CAT. IMP. SCOLAIRE S 1,700

CODES	DATE D'ENTRÉE EN VIGUEUR	VALEUR	MONTANT	PA	IMP
1	92/01/01		13,600	T	
			107,000	B	
			120,600	I	1 R
T		13,600			
B		107,000			
I		120,600			

18 P637

MATR. CULE 65260  
 J I N 1 P E T C A D U1000  
 620 AV MAPLE  
 12116800  
 PELLEGRINO-PELLEGRINO GIBEAU MARIETTA  
 620 MAPLE AV  
 MONTREAL, QC  
 H3K 2H6  
 F 20 P 85  
 TYPE POSS OCCUP T 1 S I DATE D'INSCRIPTION AU RÔLE A M J D 91/08/24  
 CAT. IMP. SCOLAIRE S 1,700

CODES	DATE D'ENTRÉE EN VIGUEUR	VALEUR	MONTANT	PA	IMP
1	92/01/01		13,600	T	
			33,100	B	
			46,700	I	1 R
T		13,600			
B		33,100			
I		46,700			

18 P633

MATR. CULE 65260  
 J I N 3 P E T C A D U1000  
 612-616 AV MAPLE  
 12116900  
 DESCHAMPS REAL  
 DESCHAMPS CECILE  
 616 MAPLE AV  
 MONTREAL, QC  
 H3K 2H6  
 F 40 P 85  
 TYPE POSS OCCUP T 1 S I DATE D'INSCRIPTION AU RÔLE A M J D 91/08/24  
 CAT. IMP. SCOLAIRE S 3,400

CODES	DATE D'ENTRÉE EN VIGUEUR	VALEUR	MONTANT	PA	IMP
1	92/01/01		27,200	T	
			76,300	B	
			103,500	I	1 R
T		27,200			
B		76,300			
I		103,500			

18 632

MATR. CULE 65260  
 J I N 2 P E T C A D U1000  
 609-611 AV MAPLE  
 12117000  
 CONWAY PATRICK  
 609 MAPLE AV  
 MONTREAL, QC  
 H3K 2H5  
 F P  
 TYPE POSS OCCUP T 1 S I DATE D'INSCRIPTION AU RÔLE A M J D 91/08/24  
 CAT. IMP. SCOLAIRE S 4,565

CODES	DATE D'ENTRÉE EN VIGUEUR	VALEUR	MONTANT	PA	IMP
1	92/01/01		36,500	T	
			60,400	B	
			96,900	I	1 R
T		36,500			
B		60,400			
I		96,900			

18 629

18 P628

UNITÉ D'ÉVALUATION ET PROPRIÉTAIRE

\*61 VALEUR

\*62 RÉPARTITION FISCALE

Ministère des Affaires municipales

70 CARACTÉRISTIQUES DE L'UNITÉ D'ÉVALUATION: J - MISE À JOUR - M - MOUVEMENTS - P - PARTIES D'UN BÂTIMENT - E - ÉTAGES - T - TYPE - C - CLASSE - U - UTILISATION  
 72 ADRESSE DE L'UNITÉ D'ÉVALUATION: 73 NOM ET ADRESSE POSTALE DU PROPRIÉTAIRE - A - N° DU PROPRIÉTAIRE  
 79 NOMS FRONT - PRONONCÉ - SURNOM - VILLE DE MONTREAL - U - UTILISATION PRÉVUE - 0 - ZONAGE AGRICOLE - Z - SI FISCALITÉ ZONÉE

1 - DÉPÔT DU RÔLE  
 2 - TENUE À JOUR  
 3 - BUREAU DE REVUE  
 4 - COEUR

1 - NUMÉRIQUE 2 - DÉSIGNATION 3 - DÉSIGNATION 4 - DÉSIGNATION  
 5 - NUMÉRIQUE 6 - DÉSIGNATION 7 - DÉSIGNATION 8 - DÉSIGNATION  
 SOURCE LÉGISLATIVE: SOL, ARTICLE, AL. PAR, MONTANT, P1, P2, P3, P4, P5, P6, P7, P8, P9, P10

MATRI- 65260  
 CULE  
 00 J 1 N 2 P E T C A D U1000  
 72 615-617 AV MAPLE  
 73 12117100  
 M BRODEUR BRENDA A 1  
 N RUGGIERI GIANCARLO A 2  
 R 641 MAPLE  
 M MONTREAL, QC  
 F 30 P H3K 2H5 96  
 T 1 S I D 91/08/24  
 S 3,070

CODE DATE D'ENTRÉE EN VIGUEUR  
 1 92/01/01  
 VALEUR  
 T 24,600  
 B 64,100  
 I 88,700

SOURCE LÉGISLATIVE	SOL	ARTICLE	AL. PAR	MONTANT	P1	P2	P3	P4	P5	P6	P7	P8	P9	P10
				24,600	T									
				64,100	B									
				88,700	I	1	R							

UNITÉ D'ÉVALUATION QUI PEUT ÊTRE ASSUJETTIE À LA SURTAXE SUR LES TERRAINS VAGUES: V 2 U O Z

MATRI- 65260  
 CULE  
 00 J N P E T C U  
 72 12117100  
 N CHAMPAGNE ROGER A 3  
 R BRODEUR DONNA A 4  
 M  
 C  
 P  
 F P S  
 T S D  
 S 3,070

CODE DATE D'ENTRÉE EN VIGUEUR  
 1 92/01/01  
 VALEUR  
 T  
 B  
 I

SOURCE LÉGISLATIVE	SOL	ARTICLE	AL. PAR	MONTANT	P1	P2	P3	P4	P5	P6	P7	P8	P9	P10

UNITÉ D'ÉVALUATION QUI PEUT ÊTRE ASSUJETTIE À LA SURTAXE SUR LES TERRAINS VAGUES: V U D Z

MATRI- 65260  
 CULE  
 00 J 1 N 3 P E T C 5 A D1880 U1000  
 72 621-625 AV MAPLE  
 73 12117300  
 N PLACE DES ERABLES A 1  
 R SUCCURSALE D #B55 A  
 M MONTREAL, QC  
 F P H3K 3B9  
 T 1 S N D 91/08/24  
 S 3,800

CODE DATE D'ENTRÉE EN VIGUEUR  
 1 92/01/01  
 VALEUR  
 T 30,400  
 B 162,400  
 I 192,800

SOURCE LÉGISLATIVE	SOL	ARTICLE	AL. PAR	MONTANT	P1	P2	P3	P4	P5	P6	P7	P8	P9	P10
				30,400	T									
				162,400	B									
				192,800	I	1	R							

UNITÉ D'ÉVALUATION QUI PEUT ÊTRE ASSUJETTIE À LA SURTAXE SUR LES TERRAINS VAGUES: V 2 U D Z

MATRI- 65260  
 CULE  
 00 J 1 N P E T C A D U5010  
 72 635 AV MAPLE  
 73 12117400  
 N PRODUITS LION INC A 1  
 R 635 MAPLE AV A  
 M MONTREAL, QC  
 F P H3K 2H5 96  
 T 1 S N D 91/08/24  
 S 3,800

CODE DATE D'ENTRÉE EN VIGUEUR  
 1 92/01/01  
 VALEUR  
 T 21,300  
 B 129,100  
 I 150,400

SOURCE LÉGISLATIVE	SOL	ARTICLE	AL. PAR	MONTANT	P1	P2	P3	P4	P5	P6	P7	P8	P9	P10
				21,300	T									
				129,100	B									
				150,400	I	1	C							

UNITÉ D'ÉVALUATION QUI PEUT ÊTRE ASSUJETTIE À LA SURTAXE SUR LES TERRAINS VAGUES: V 2 U D Z

UNITÉ D'ÉVALUATION ET PROPRIÉTAIRE

\*61 VALEUR

\*62 RÉPARTITION FISCALE

ROLE D'ÉVALUATION (2.6.4)  
 Gouvernement du Québec  
 Ministère des  
 Affaires municipales

70 CARACTÉRISTIQUES DE L'UNITÉ D'ÉVALUATION - J VISE À JOUR - N LOGEMENTS - P AUTRES LOCUX - E ÉTAGES - T TYPE - C CLASSE - U UTILISATION  
 72 ADRESSE DE L'UNITÉ D'ÉVALUATION - 73 CHIFFRES DU RÔLE ANTÉRIEUR - 75 NOM ET ADRESSE POSTALE DU PROPRIÉTAIRE - A N° DU PROPRIÉTAIRE  
 79 TERRAIN FRONT - PÉRIMÈTRE - SUPERFICIE - V UNITÉ DE VOLUME - U UTILISATION OFFICIELLE DU TERRAIN - D ZONAGE AGRICOLE - Z SUPERFICIE ÉGÉE

MATRI- 65260  
 CULE  
 60 J I N 2 P E T C A D U1000  
 72 639-641 AV MAPLE  
 73 12117500  
 N BRODEUR MARCEL A 1  
 N BRODEUR MARC A 2  
 R 641 MAPLE  
 M MONTREAL, QC  
 C  
 P H3K 2H5  
 78 F 42 P 45 T 1 S I D 91/08/24  
 S 1,890

CODES	DATE D'ENTRÉE EN VIGUEUR	SOURCE LEGISLATIVE			MONTANT	PA	IMP
		LOI	ARTICLE	AL. PAR.			
1	92/01/01				15,100	T	
VALEUR					60,300	B	
T	15,100				75,400	I	1 R
B	60,300						
I	75,400						

MATRI- 65260  
 CULE  
 60 J I N 6 P E 3 T 3 C 5 A D1880 U1000  
 72 1114-1122 SOULANGES  
 73 12117500  
 N SOCIETE D'HABITATION LOUIS CYR DE ST REN A 1  
 N SUCC D #B172 A  
 R MONTREAL, QC  
 M  
 C H3K 3B9  
 P F 48 P 111 T 1 S N D 91/08/24  
 S 5,316

CODES	DATE D'ENTRÉE EN VIGUEUR	SOURCE LEGISLATIVE			MONTANT	PA	IMP
		LOI	ARTICLE	AL. PAR.			
1	92/01/01				42,500	T	
VALEUR					191,800	B	
T	42,500				234,300	I	1 R
B	191,800						
I	234,300						

MATRI- 65260  
 CULE  
 60 J I N 6 P E 3 T 1 C 6 A D1885 U1000  
 72 1126-1136 SOULANGES  
 73 12117700  
 N SOCIETE D'HABITATION ET DE DEVELOPPEMENT A 1  
 N 1055 BOUL RENE-LEVESQUE E A  
 R MONTREAL, QC  
 M  
 C H2L 4S5  
 P F 48 P 111 T 1 S N D 91/08/24  
 S 5,316

CODES	DATE D'ENTRÉE EN VIGUEUR	SOURCE LEGISLATIVE			MONTANT	PA	IMP
		LOI	ARTICLE	AL. PAR.			
1	92/01/01				42,500	T	
VALEUR					94,300	B	
T	42,500				136,800	I	1 R
B	94,300						
I	136,800						

MATRI- 65260  
 CULE  
 60 J I N 6 P E 3 T 1 C 5 A D1900 U1000  
 72 1138-1150 SOULANGES  
 73 12117800  
 N GENESTE JOEL A 1  
 N 4318 ST-ANDRE A  
 R MONTREAL, QC  
 M  
 C H2J 2Z2  
 P F 48 P 111 T 1 S I D 91/08/24  
 S 5,316

CODES	DATE D'ENTRÉE EN VIGUEUR	SOURCE LEGISLATIVE			MONTANT	PA	IMP
		LOI	ARTICLE	AL. PAR.			
1	92/01/01				42,500	T	
VALEUR					102,400	B	
T	42,500				144,900	I	1 R
B	102,400						
I	144,900						

UNITÉ D'ÉVALUATION ET PROPRIÉTAIRE

\*61 VALEUR

\*62 RÉPARTITION FISCALE

ROLE D'ÉVALUATION (2.6.4)  
 Gouvernement du Québec  
 Ministère des  
 Affaires municipales

\*00 CARACTÉRISTIQUES DE L'UNITÉ D'ÉVALUATION J VISE À JOURN - N LOGEMENTS - P ANCIENS LOGEMENTS - E ÉTAGES - T TYPE - C CLASSE - U UTILISATION  
 \*72 ADRESSE DE L'UNITÉ D'ÉVALUATION \*71 DIGNITÉS DU RÔLE ANTERIEUR \*75 NOM ET ADRESSE POSTALE DU PROPRIÉTAIRE - A NO DU PROPRIÉTAIRE

1 - DÉPÔT DU RÔLE  
 2 - TENUE À JOUR  
 3 - BUREAU DE REV  
 4 - COUR

1 ANCIENNETÉ 2 ANCIENNETÉ 3 ANCIENNETÉ 4 ANCIENNETÉ 5 ANCIENNETÉ 6 ANCIENNETÉ 7 ANCIENNETÉ 8 ANCIENNETÉ 9 ANCIENNETÉ  
 SOURCE LÉGISLATIVE

MATRI- 65260  
 CULE  
 00 J 1N 6 P E 3T 1C 5 A D1910U 1000  
 72 1152-1162 SOULANGES  
 73 12117900  
 N CO OP D HABITATION DES 4 COINS DE POINTE A 1  
 N A  
 R 1162 SOULANGES  
 M MONTREAL, QC  
 C  
 P  
 H3K 2L6  
 F 48 P 111 S 5,316  
 T 1 S D 91/08/24

CODE DATE D'ENTRÉE EN VIGUEUR  
 1 92/01/01  
 VALEUR  
 T 42,500  
 B 124,300  
 I 166,800

LOI ARTICLE AL PAR VONTANT P1 IMP  
 42,500 T  
 124,300 B  
 166,800 I 1 R

UNITÉ D'ÉVALUATION QUI PEUT ÊTRE ASSUJETTIE À LA SURTAXE SUR LES TERRAINS VAGUES PARTIE D'IMMEUBLE - TERRAIN B (BÂTIMENT) - IMMEUBLE A

MATRI- 65260  
 CULE  
 00 J 1N 2 P E 2T 3C 6 A D1885U 1000  
 72 1170-1172 SOULANGES  
 73 12118000  
 N TALBOT MICHEL A 1  
 N A  
 R 550 JOLIETTE  
 M ST-AMABLE, QC  
 C  
 P  
 JOL 1N0  
 F 48 P 111 S 5,316  
 T 1 S D 91/08/24

CODE DATE D'ENTRÉE EN VIGUEUR  
 1 92/01/01  
 VALEUR  
 T 79,700  
 B 38,300  
 I 118,000

LOI ARTICLE AL PAR VONTANT P1 IMP  
 79,700 T  
 38,300 B  
 118,000 I 1 R

UNITÉ D'ÉVALUATION QUI PEUT ÊTRE ASSUJETTIE À LA SURTAXE SUR LES TERRAINS VAGUES PARTIE D'IMMEUBLE - TERRAIN B (BÂTIMENT) - IMMEUBLE A

MATRI- 65260  
 CULE  
 00 J 1N 4 P E T C 6 A D1885U 1000  
 72 1161-1167 SOULANGES  
 73 12118100  
 N TALBOT MICHEL A 1  
 N A  
 R 550 JOLIETTE  
 M ST-AMABLE, QC  
 C  
 P  
 JOL 1N0  
 F 48 P 107 S 5,112  
 T 1 S D 91/08/24

CODE DATE D'ENTRÉE EN VIGUEUR  
 1 92/01/01  
 VALEUR  
 T 40,900  
 B 56,800  
 I 97,700

LOI ARTICLE AL PAR VONTANT P1 IMP  
 40,900 T  
 56,800 B  
 97,700 I 1 R

UNITÉ D'ÉVALUATION QUI PEUT ÊTRE ASSUJETTIE À LA SURTAXE SUR LES TERRAINS VAGUES PARTIE D'IMMEUBLE - TERRAIN B (BÂTIMENT) - IMMEUBLE A

MATRI- 65260  
 CULE  
 00 J 1N 1 P E 1T 3C 8 A D1875U 1000  
 72 1153-1155 SOULANGES  
 73 12118200  
 N MARCEAU ARTHUR A 1  
 N A  
 R 1151 SOULANGES  
 M MONTREAL, QC  
 C  
 P  
 H3K 2L7  
 F 24 P 107 S 2,556  
 T 1 S D 91/08/24

CODE DATE D'ENTRÉE EN VIGUEUR  
 1 92/01/01  
 VALEUR  
 T 20,400  
 B 27,500  
 I 47,900

LOI ARTICLE AL PAR VONTANT P1 IMP  
 20,400 T  
 27,500 B  
 47,900 I 1 R

UNITÉ D'ÉVALUATION QUI PEUT ÊTRE ASSUJETTIE À LA SURTAXE SUR LES TERRAINS VAGUES PARTIE D'IMMEUBLE - TERRAIN B (BÂTIMENT) - IMMEUBLE A

UNITÉ D'ÉVALUATION ET PROPRIÉTAIRE

\*61 VALEUR

\*62 RÉPARTITION FISCALE

RÔLE D'ÉVALUATION (2.6.4)  
Gouvernement du Québec  
Ministère des Affaires municipales

\*60 CARACTÉRISTIQUES DE L'UNITÉ D'ÉVALUATION: J - SISE À JOUR - N - LOGEMENTS - P - AUTRES LOGIS - E - ÉTAGES - T - TYPE - C - CLASSE - U - UTILISATION  
\*72 ADRESSE DE L'UNITÉ D'ÉVALUATION  
\*73 DONNÉES DU N°16 ANTÉRIEUR  
\*75 NOM ET ADRESSE POSTALE DU PROPRIÉTAIRE - A - NO COMPROPRIÉTAIRE  
\*79 TERRAIN FRONT - PROFONDEUR - SUPERFICIE - V - UNITÉ DE VOTE - U - UTILISATION OPTIMALE DU PARCEL - D - ZONAGE AGRICOLE - Z - SUPERFICIE ZONÉE

1 - DÉPÔT DU RÔLE  
2 - TENDU À JOUR  
3 - BUREAU DE REV.  
4 - COUR

1 - Impôt foncier  
2 - Impôt foncier  
3 - Impôt foncier  
4 - Impôt foncier  
5 - Impôt foncier  
6 - Impôt foncier  
7 - Impôt foncier  
8 - Impôt foncier  
9 - Impôt foncier  
10 - Impôt foncier

MATRI- 65260  
CULE  
\*60 J 1 N 3 P E T C 7 A D1920 U1000  
\*72 1151-1151B SOULANGES  
\*73 12118300  
\*75 MARCEAU ARTHUR A 1  
A  
1151 SOULANGES  
MONTREAL, QC  
H3K 2L7  
F 24 P 107  
TYPE POSS. OCCUP. T 1 S I D 91/08/24  
CAT. IMP. SCOLAIRE A  
DATE D'INSCRIPTION AU RÔLE A 2,556

CODES	DATE D'ENTRÉE EN VIGUEUR	LOI	ARTICLE	AL-PAR	MONTANT	PA	IMP.
1	92/01/01				20,400	T	
VALEUR					61,300	B	
T	20,400				81,700	I	1 R
B	61,300						
I	61,700						

MATRI- 65260  
CULE  
\*60 J 1 N 4 P E T C 5 A D1890 U1000  
\*72 1145-1149 SOULANGES  
\*73 12118400  
\*75 BERTRAND PAUL EMILE A 1  
A  
1145 SOULANGES  
MONTREAL, QC  
H3K 2L7  
F 48 P 107  
TYPE POSS. OCCUP. T 1 S I D 91/08/24  
CAT. IMP. SCOLAIRE A  
DATE D'INSCRIPTION AU RÔLE A 5,112

CODES	DATE D'ENTRÉE EN VIGUEUR	LOI	ARTICLE	AL-PAR	MONTANT	PA	IMP.
1	92/01/01				40,900	T	
VALEUR					91,200	B	
T	40,900				132,100	I	1 R
B	91,200						
I	132,100						

MATRI- 65260  
CULE  
\*60 J 1 N 7 P E T C 6 A D1870 U1000  
\*72 1121-1137 SOULANGES  
\*73 12118500  
\*75 DRAPEAU JUDITH A 1  
MUCCI JEAN GIOVANNI A 2  
898 PL GUILLAUME-COUTURE  
BOUCHERVILLE, QC  
J4B 7R9  
F 48 P 107  
TYPE POSS. OCCUP. T 1 S I D 91/08/24  
CAT. IMP. SCOLAIRE A  
DATE D'INSCRIPTION AU RÔLE A 5,112

CODES	DATE D'ENTRÉE EN VIGUEUR	LOI	ARTICLE	AL-PAR	MONTANT	PA	IMP.
1	92/01/01				40,900	T	
VALEUR					85,100	B	
T	40,900				126,000	I	1 R
B	85,100						
I	126,000						

MATRI- 65260  
CULE  
\*60 J 1 N 1 P E 2 T 1 C 5 A D1885 U1000  
\*72 1117 SOULANGES  
\*73 12118600  
\*75 DESGROSEILLIERS ADRIEN M A 1  
A  
1115 SOULANGES  
MONTREAL, QC  
H3K 2L7  
F P 1,767  
TYPE POSS. OCCUP. T 1 S I D 91/08/24  
CAT. IMP. SCOLAIRE A  
DATE D'INSCRIPTION AU RÔLE A

CODES	DATE D'ENTRÉE EN VIGUEUR	LOI	ARTICLE	AL-PAR	MONTANT	PA	IMP.
1	92/01/01				14,100	T	
VALEUR					30,500	B	
T	14,100				44,600	I	1 R
B	30,500						
I	44,600						

UNITÉ D'ÉVALUATION ET PROPRIÉTAIRE

\*61 VALEUR

\*62 RÉPARTITION FISCALE

\*RÔLE D'ÉVALUATION (2.6.4)

\*06 CARACTÉRISTIQUES DE L'UNITÉ D'ÉVALUATION: J MISE À JOUR - N LIÈVREMENTS - P AUTRES LOGAUX - E ÉTAGES - T TYPE - C CLASSE - U UTILISATION  
 \*22 ADRESSE DE L'UNITÉ D'ÉVALUATION \*73 DONNÉES DU RÔLE ANTERIEUR \*75 NOM ET ADRESSE POSTAUX DU PROPRIÉTAIRE - A NO DU PROPRIÉTAIRE  
 \*78 TERRAIN FRONT - PROFONDEUR - SUPERFICIE - V UNITÉ DE VOLS - U UTILISATION D'IMMEUBLE OU PROBABLE - D ZONAGE ADQU/COLE - Z SURFACE ZONÉE

1 DÉPÔT DU RÔLE  
 2 TENUE À JOUR  
 3 BUREAU DE REV  
 4 COUR

1 IMPÔLEUR  
 2 NON IMPÔLEUR  
 3 ANCIENNE ÉVALUATION  
 4 ÉVALUATION  
 5 PAR VAG DES TAXES  
 6 PAR VAG DES TAXES  
 7 PAR VAG DES TAXES  
 8 PAR VAG DES TAXES

Gouvernement du Québec  
 Ministère des  
 Affaires municipales

MATR. COLE 65260  
 J 1 N 1 P E 2 T 3 C 6 A D1885 U 1000  
 1115 SOULANGES  
 12118700  
 DESGROSEILLIERS ADRIEN M  
 A 1  
 A  
 1115 SOULANGES  
 MONTREAL, QC  
 H3K 2L7  
 F P S T S D 91/08/24  
 1,782

CODES	DATE D'ENTRÉE EN VIGUEUR	VALEUR	1	2	3	4	5	6	7	8
1	92/01/01								14,300	T
		VALEUR							30,200	B
T		14,300							44,500	I
B		30,200								
I		44,500								

10 3068 2  
 10 3069 2

MATR. COLE 65260  
 J 1 N 2 P E T C A D U 1000  
 1117-1119 ISLAND  
 12118800  
 THIBAULT FRANCOISE  
 A 1  
 A  
 1119 ISLAND  
 MONTREAL, QC  
 H3K 2M9  
 F P S T S D 91/08/24  
 2,063

CODES	DATE D'ENTRÉE EN VIGUEUR	VALEUR	1	2	3	4	5	6	7	8
1	92/01/01								16,500	T
		VALEUR							58,700	B
T		16,500							75,200	I
B		58,700								
I		75,200								

10 P3051

MATR. COLE 65260  
 J 1 N 3 P E T C A D U 1000  
 1125-1135 ISLAND  
 12118900  
 TOPREK RANKO  
 A 1  
 A  
 1129 ISLAND  
 MONTREAL, QC  
 H3K 2M9  
 F P S T S D 91/08/24  
 5,316

CODES	DATE D'ENTRÉE EN VIGUEUR	VALEUR	1	2	3	4	5	6	7	8
1	92/01/01								42,500	T
		VALEUR							141,900	B
T		42,500							184,400	I
B		141,900								
I		184,400								

10 3050

MATR. COLE 65260  
 J 1 N 6 P E T C A D U 1000  
 1139-1149 ISLAND  
 12118950  
 BOSSE ROGER  
 DUROCHER-BOSSE REJEANNE  
 1143 ISLAND  
 MONTREAL, QC  
 H3K 2M9  
 F P S T S D 91/08/24  
 5,316

CODES	DATE D'ENTRÉE EN VIGUEUR	VALEUR	1	2	3	4	5	6	7	8
1	92/01/01								42,500	T
		VALEUR							115,500	B
T		42,500							158,000	I
B		115,500								
I		158,000								

10 3049



UNITE D'ÉVALUATION ET PROPRIÉTAIRE

\*61 VALEUR

\*62 RÉPARTITION FISCALE

ROLE D'ÉVALUATION (2.6.4)  
 Gouvernement du Québec  
 Ministère des  
 Affaires municipales

\*60 CARACTÉRISTIQUES DE L'UNITE D'ÉVALUATION: J: IMEC À JOUR - N: LOGEMENTS - P: AUTRES LOGEJES - E: FIANCÉS - T: TYPE - C: CLASSE - U: UTILISATION  
 \*72 ADRESSE DE L'UNITE D'ÉVALUATION: \*73 QUINTES DU RÔLE ANTERIEUR: \*75 NOM ET ADRESSE POSTALE DU PROPRIÉTAIRE - A: NO. DU PROPRIÉTAIRE  
 \*78 TERRAIN: FRONT - PROFONDEUR - SURFACE - V: UNITÉ DE VOIS - U: UTILISATION OPTIMALE OU PROBABLE - D: ZONAGE ADIC/COZ - Z: SUPERFICIE ZONÉE

CODES	DATE D'ENTRÉE EN VIGUEUR	SOURCE LEGISLATIVE			MONTANT	P1	IMP
		LOI	ARTICLE	AL. PAR.			
1	92/01/01				42,500	T	
					181,400	B	
					223,900	I	1 R
VALEUR					42,500		
					181,400		
					223,900		

MATRI-  
CULE  
 65260  
 J 1 N 6 P E T C A D U1000  
 1155 ISLAND  
 12119000  
 L OFFICE MUNICIPAL HABITATION DE MONTRE  
 A 1  
 A  
 152 NOTRE DAME E #378  
 MONTREAL, QC  
 H2Y 3R4  
 F 48 P 111 S 5,316  
 T 1 S N D 91/08/24

UNITE D'ÉVALUATION QUI PEUT ÊTRE ASSUJETTIE À LA SORTAIRE SUR LES TERRAINS VAGUES  
 PARTIE  
 \*1: IMMEUBLE \*2: TERRAIN \*3: BÂTIMENT IMMEUBLE

10 3048

MATRI-  
CULE  
 65260  
 J 1 N 6 P E T C A D U1000  
 1165 ISLAND  
 12119100  
 L OFFICE MUNICIPAL D HABITATION DE MONTR  
 A 1  
 A  
 152 NOTRE DAME E #378  
 MONTREAL, QC  
 H2Y 3R4  
 F 48 P 111 S 5,316  
 T 1 S N D 91/08/24

CODE	DATE D'ENTRÉE EN VIGUEUR	SOURCE LEGISLATIVE			MONTANT	P1	IMP
		LOI	ARTICLE	AL. PAR.			
1	92/01/01				42,500	T	
					177,600	B	
					220,100	I	1 R
VALEUR					42,500		
					177,600		
					220,100		

UNITE D'ÉVALUATION QUI PEUT ÊTRE ASSUJETTIE À LA SORTAIRE SUR LES TERRAINS VAGUES  
 PARTIE  
 \*1: IMMEUBLE \*2: TERRAIN \*3: BÂTIMENT IMMEUBLE

10 3047

MATRI-  
CULE  
 65260  
 J 1 N 4 P E T C A D U1000  
 1175-1183 ISLAND  
 12119200  
 BOILEAU YVONNE  
 A 1  
 A  
 263 STE-ROSE #712  
 LAVAL, QC  
 H7L 4Y6  
 F 48 P 1,109 S 5,316  
 T 1 S I D 91/08/24

CODE	DATE D'ENTRÉE EN VIGUEUR	SOURCE LEGISLATIVE			MONTANT	P1	IMP
		LOI	ARTICLE	AL. PAR.			
1	92/01/01				42,500	T	
					90,300	B	
					132,800	I	1 R
VALEUR					42,500		
					90,300		
					132,800		

UNITE D'ÉVALUATION QUI PEUT ÊTRE ASSUJETTIE À LA SORTAIRE SUR LES TERRAINS VAGUES  
 PARTIE  
 \*1: IMMEUBLE \*2: TERRAIN \*3: BÂTIMENT IMMEUBLE

10 3046

MATRI-  
CULE  
 65260  
 J 1 N 2 P E T C A D U1000  
 1187-1189 ISLAND  
 12119300  
 PETRIN MARCEL  
 A 1  
 A  
 1187 ISLAND  
 MONTREAL, QC  
 H3K 2M9  
 F 33 P 54 S 1,782  
 T 1 S I D 91/08/24

CODE	DATE D'ENTRÉE EN VIGUEUR	SOURCE LEGISLATIVE			MONTANT	P1	IMP
		LOI	ARTICLE	AL. PAR.			
1	92/01/01				14,300	T	
					60,600	B	
					74,900	I	1 R
VALEUR					14,300		
					60,600		
					74,900		

UNITE D'ÉVALUATION QUI PEUT ÊTRE ASSUJETTIE À LA SORTAIRE SUR LES TERRAINS VAGUES  
 PARTIE  
 \*1: IMMEUBLE \*2: TERRAIN \*3: BÂTIMENT IMMEUBLE

10 P3044

UNITÉ D'ÉVALUATION ET PROPRIÉTAIRE

\*61 VALEUR

\*62 REPARTITION FISCALE

ROLE D'ÉVALUATION (2.6.4)

Gouvernement du Québec  
Ministère des  
Affaires municipales

10 P3043

10 3042

100 CARACTÉRISTIQUES DE L'UNITÉ D'ÉVALUATION: J - VISE À JOUR - R - LOGEMENTS - P - AUTRES LOGEMENTS - E - ÉTALES - T - TYPE - C - CLASSE - 5 - UTILISATION  
 172 ADRESSE DE L'UNITÉ D'ÉVALUATION 173 COORDONNÉES DU RÔLE AGRIQUEUR 175 NOM ET ADRESSE POSTALE DU PROPRIÉTAIRE - A - NO COPROPRIÉTAIRE  
 178 TERRAIN FRUIT - P - PROFONDEUR - S - SUPERFICIE - V - UNITÉ DE VOLUME - U - UTILISATION OPTIMALE OU PROBABLE - D - ZONAGE AGRICOLE - Z - SUPERFICIE ZONÉE

1 - DÉPÔT DU RÔLE  
 2 - TENUE À JOUR  
 3 - BUREAU DE REV  
 4 - COÛR

1 - Imposable 2 - Non imposable 3 - Exempt agricole 4 - Exempt autre 5 - Partielle 6 - Exempt autre 7 - Terrains vacants 8 - Terrains vacants 9 - Terrains vacants  
 SOURCE LEGISLATIVE: L01, ARTICLE, AL PAR, MONTANT, PA, IMP

MATRI-  
CULE 65260  
 J 1N 16 P E T C 5 A D1989 U 1000  
 2033-2037 CENTRE  
 12119450  
 HABITATIONS OASIS POINTE ST-CHARLES INC  
 2325 CENTRE  
 MONTREAL, QC  
 H3K 1J6  
 F 56 P 59  
 TYPE POSS OCCUP T S D 91/08/24  
 CAT IMP SCOLAIRE A 3,303

CODES  
 1 92/01/01  
 VALEUR  
 T 99,100  
 B 841,300  
 I 940,400

LOI	ARTICLE	AL PAR	MONTANT	PA	IMP
			99,100	T	
			841,300	B	
			940,400	I	I R

MATRI-  
CULE 65260  
 J 1N 5 P E T C 5 A D1875 U 1000  
 1209-1217 ISLAND  
 12119500  
 LUCAS PIERRE 25.00 A 1  
 LUCAS YVES 25.00 A 2  
 1209 ISLAND  
 MONTREAL, QC  
 H3K 2N2  
 F 56 P 98  
 TYPE POSS OCCUP T S D 91/08/24  
 CAT IMP SCOLAIRE A 5,488

CODES  
 1 92/01/01  
 VALEUR  
 T 82,300  
 B 215,900  
 I 298,200

LOI	ARTICLE	AL PAR	MONTANT	PA	IMP
			82,300	T	
			215,900	B	
			298,200	I	I R

MATRI-  
CULE 65260  
 U N P E T C U  
 12119500  
 LUCAS MARC 25.00 A 3  
 LUCAS ROBERT 12.50 A 4  
 H3K 2N2  
 F 56 P 98  
 TYPE POSS OCCUP T S D 91/08/24  
 CAT IMP SCOLAIRE A 5,488

CODES  
 1 92/01/01  
 VALEUR  
 T  
 B

LOI	ARTICLE	AL PAR	MONTANT	PA	IMP

MATRI-  
CULE 65260  
 J N P E T C U  
 12119500  
 LUCAS PATRICK 4.17 A 5  
 LUCAS MARYLENE 4.17 A 6  
 H3K 2N2  
 F 56 P 98  
 TYPE POSS OCCUP T S D 91/08/24  
 CAT IMP SCOLAIRE A 5,488

CODES  
 i 92/01/01  
 VALEUR  
 T  
 B

LOI	ARTICLE	AL PAR	MONTANT	PA	IMP

UNITÉ D'ÉVALUATION ET PROPRIÉTAIRE

\*61 VALEUR

\*62 RÉPARTITION FISCALE

ROLE D'ÉVALUATION (2.6.4)

Gouvernement du Québec  
Ministère des  
Affaires municipales

169 CARACTÉRISTIQUES DE L'UNITÉ D'ÉVALUATION: J MISE À JOUR - N LOGEMENTS - P AUTRES LOGEATS - E TERRES - T TYPE - C CLASSE - U UTILISATION  
172 ADRESSE SUR L'UNITÉ D'ÉVALUATION  
173 DONNÉES DU RÔLE ANTERIEUR  
178 NOM ET ADRESSE POSTALE OU PRÉFÉRÉE - A AU CORRESPONDANT

1 - DÉPÔT DU RÔLE  
2 - TENUE À JOUR  
3 - BUREAU DE REV  
4 - COUR

1 indicatif  
2 non imposable  
3 exempt agricole  
4 exempt des  
5 prescrites  
6 ter. urb. des ter.  
7 ter. urb. des ter.  
8 ter. urb. des ter.

MATRI-  
CULE 65260

J N P E T C U

12119500

LUCAS LYSIANE

4.17 A 7  
A

TYPE POSS OCCUP	CAT IMP SECTEUR	DATE D'INSCRIPTION AU RÔLE
T	S	D

F P S

CODES  
1 92/01/01

DATE D'ENTRÉE EN VIGUEUR

VALEUR

SOURCE LÉGISLATIVE			MONTANT	PI	IMP
LOI	ARTICLE	AL. PAR.			

MATRI-  
CULE 65260

J N 6 P E T C A D U1000

1221-1233 ISLAND

12119500

MC QUILLAN LEO G 15.15 A 1  
MC QUILLAN RUTH MARY 9.09 A 2

1221 ISLAND  
MONTREAL, QC

H3K 2N2  
53 P 98

TYPE POSS OCCUP	CAT IMP SECTEUR	DATE D'INSCRIPTION AU RÔLE
T	S	D

F P S

CODES  
1 92/01/01

DATE D'ENTRÉE EN VIGUEUR

VALEUR

78,300  
49,800  
128,100

SOURCE LÉGISLATIVE			MONTANT	PI	IMP
LOI	ARTICLE	AL. PAR.			

MATRI-  
CULE 65260

J N P E T C U

12119600

MC QUILLAN BASIL F 9.09 A 3  
MC QUILLAN HAZEL ELIZABETH 9.09 A 4

TYPE POSS OCCUP	CAT IMP SECTEUR	DATE D'INSCRIPTION AU RÔLE
T	S	D

F P S

CODES  
1 92/01/01

DATE D'ENTRÉE EN VIGUEUR

VALEUR

SOURCE LÉGISLATIVE			MONTANT	PI	IMP
LOI	ARTICLE	AL. PAR.			

MATRI-  
CULE 65260

J N P E T C U

12119600

MC QUILLAN GRETTA OLIVE 9.09 A 5  
MC QUILLAN FLORENCE C 9.09 A 6

TYPE POSS OCCUP	CAT IMP SECTEUR	DATE D'INSCRIPTION AU RÔLE
T	S	D

F P S

CODES  
1 92/01/01

DATE D'ENTRÉE EN VIGUEUR

VALEUR

SOURCE LÉGISLATIVE			MONTANT	PI	IMP
LOI	ARTICLE	AL. PAR.			



UNITÉ D'ÉVALUATION ET PROPRIÉTAIRE

'67 VALEUR

'62 REPARTITION FISCALE

ROLE D'ÉVALUATION (2.6.4)

Gouvernement du Québec  
Ministère des  
Affaires municipales

10 P3027

10 3026

10 3018

10 3017

18 P199

18 P200

70 CARACTÉRISTIQUES DE L'UNITÉ D'ÉVALUATION: J - ANNEE A JOUR - N - LOGEMENTS - P - AUTRES LOGES - E - ETAGES - T - TYPE - C - CLASSE - U - UTILISATION  
71 ADRESSE DE L'UNITÉ D'ÉVALUATION  
72 ADRESSE DE L'UNITÉ D'ÉVALUATION  
73 DONNÉES DU RÔLE ANTERIEUR  
74 NOM ET ADRESSE POSTALE DU PROPRIÉTAIRE - A - NO DU CO-PROPRIÉTAIRE  
75 TERRAIN FRONT - P - PRODUCEUR - S - SUPERFICIE - V - UNITÉ DE VINS - U - UTILISATION OPTIMALE DU TERRAIN - B - ZONAGE MUNICIPAL - Z - S - PERMIS ZONÉ

1 - DÉPÔT DU RÔLE  
2 - TENUE À JOUR  
3 - BUREAU DE REV.  
4 - CÉLÉ

1 - MUNICIPAL  
2 - INTERMUNICIPAL  
3 - ÉVALUÉ  
4 - ÉVALUÉ  
5 - ÉVALUÉ  
6 - ÉVALUÉ  
7 - ÉVALUÉ  
8 - ÉVALUÉ  
9 - ÉVALUÉ

MATRI- 65260  
CULE  
J IN & P E T C 6 A D1885 U1059  
1263-1269 ISLAND  
12119800  
OLIVIERI DINO  
A 1  
A  
1269 ISLAND  
MONTREAL, QC  
H3K 2N4  
53 70  
T S I D 91/08/24  
TYPE POSS OCCUP CAT IMP SCOLAIRE DATE D'INSCRIPTION AU RÔLE  
T 1 S I D 91/08/24

CODES V  
1 92/01/01  
VALEUR  
T 29,800  
B 46,500  
I 76,300

SOURCE LEGISLATIVE  
LOI ARTICLE AL PAR  
MONTANT  
29,800 T  
46,500 B  
76,300 I  
1 R

MATRI- 65260  
CULE  
J IN I P E T C A D U1080  
1273-1275 ISLAND  
12119900  
ETALAGES W S INC  
A 1  
A  
1273 ISLAND  
MONTREAL, QC  
H3K 2N4  
53 70  
T S I D 91/08/24  
TYPE POSS OCCUP CAT IMP SCOLAIRE DATE D'INSCRIPTION AU RÔLE  
T 1 S I D 91/08/24

CODE DATE D'ENTRÉE EN VIGUEUR  
1 92/01/01  
VALEUR  
T 63,800  
B 89,900  
I 153,700

MONTANT  
63,800 T  
89,900 B  
153,700 I  
1 C

MATRI- 65260  
CULE  
J IN P E T C A D U3000  
1295-1299 ISLAND  
12120000  
ETALAGES W S INC  
A 1  
A  
1295 ISLAND  
MONTREAL, QC  
H3K 2N4  
53 98  
T S I D 91/08/24  
TYPE POSS OCCUP CAT IMP SCOLAIRE DATE D'INSCRIPTION AU RÔLE  
T 1 S I D 91/08/24

CODE DATE D'ENTRÉE EN VIGUEUR  
1 92/01/01  
VALEUR  
T 42,500  
B 311,000  
I 353,500

MONTANT  
42,500 T  
311,000 B  
353,500 I  
1 C

MATRI- 65260  
CULE  
J IN I P E 2 T 3 C 5 A D1875 U1000  
355 STE-MADELEINE  
12120100  
DESILETS ROGER  
A 1  
A  
355 STE-MADELEINE  
MONTREAL, QC  
H3K 2K8  
53 98  
T S I D 91/08/24  
TYPE POSS OCCUP CAT IMP SCOLAIRE DATE D'INSCRIPTION AU RÔLE  
T 1 S I D 91/08/24

CODE DATE D'ENTRÉE EN VIGUEUR  
1 92/01/01  
VALEUR  
T 20,000  
B 56,200  
I 76,200

MONTANT  
20,000 T  
56,200 B  
76,200 I  
1 R

UNITÉ D'ÉVALUATION ET PROPRIÉTAIRE

\*61 VALEUR

\*62 RÉPARTITION FISCALE

RÔLE D'ÉVALUATION (2.6.4)

Gouvernement du Québec  
Ministère des Affaires municipales

18 P199  
18 P200

18 P200  
18 P199

18 P199  
18 P200  
18 P201

18 P201

\*00 CARACTÉRISTIQUES DE L'UNITÉ D'ÉVALUATION : J - MISE À JOUR - N - LOGEMENTS - P - AUTRES LOCALS - E - ÉTAGES - T - TYPE - C - CLASSE - U - UTILISATION  
\*72 ADRESSE DE L'UNITÉ D'ÉVALUATION : \*73 DONNÉES DU RÔLE ANTERIEUR : \*75 NOM ET ADRESSE POSTALE DU PROPRIÉTAIRE - A - AG. CO-OPÉRATIVE  
\*76 TERRAIN, FRONT - PROFONDEUR - SUPERFICIE - V - UNITÉ DE VOIS - U - UTILISATION OPTIMALE DU TERRAIN - Z - ZONAGE AGRICOLE - 2 - SUPERFICIE FORÉE

MATRI- 65260  
CULE  
J 1 N 1 P E 2 T 1c 5 A D1986 U 1000  
357 STE-MADELEINE  
12120200  
QUELLET MARTIN  
APRIL FABIENNE A 1  
357 STE-MADELEINE A 2  
MONTREAL, QC

TYPE POSS. OCCUP. CAT. IMP. SCOLAIRE DATE D'INSCRIPTION AU RÔLE  
T 1 S I D 91/08/24

H3K 2K8

CODES	DATE D'ENTRÉE EN VIGUEUR	SOURCE LEGISLATIVE			MONTANT	PA	IMP.
		LOI	ARTICLE	AL. PAR.			
1	92/01/01				20,000	T	
VALEUR					73,500	B	
T	20,000				93,500	I	1 R
B	73,500						
I	93,500						

UNITÉ D'ÉVALUATION QUI PEUT ÊTRE ASSUJETTIE À LA SURTAXE SUR LES TERRAINS VAGUES : V 3 U D Z

MATRI- 65260  
CULE  
J 1 N 1 P E 2 T 1c 5 A D1875 U 1000  
365 STE-MADELEINE  
12120300  
DESROCHERS PIERRE  
BELANGER REJEAN A 1  
365 STE-MADELEINE A 2  
MONTREAL, QC

TYPE POSS. OCCUP. CAT. IMP. SCOLAIRE DATE D'INSCRIPTION AU RÔLE  
T 1 S I D 91/08/24

H3K 2K8

CODE	DATE D'ENTRÉE EN VIGUEUR	SOURCE LEGISLATIVE			MONTANT	PA	IMP.
		LOI	ARTICLE	AL. PAR.			
1	92/01/01				20,000	T	
VALEUR					65,900	B	
T	20,000				85,900	I	1 R
B	65,900						
I	85,900						

UNITÉ D'ÉVALUATION QUI PEUT ÊTRE ASSUJETTIE À LA SURTAXE SUR LES TERRAINS VAGUES : V 3 U D Z

MATRI- 65260  
CULE  
J 1 N 1 P E T C A D U 1000  
367-369 STE-MADELEINE  
12120400  
SIJPKES PETER  
A 1  
369 STE-MADELEINE A  
MONTREAL, QC

TYPE POSS. OCCUP. CAT. IMP. SCOLAIRE DATE D'INSCRIPTION AU RÔLE  
T 1 S I D 91/08/24

H3K 2K8

CODE	DATE D'ENTRÉE EN VIGUEUR	SOURCE LEGISLATIVE			MONTANT	PA	IMP.
		LOI	ARTICLE	AL. PAR.			
1	92/01/01				20,000	T	
VALEUR					52,800	B	
T	20,000				72,800	I	1 R
B	52,800						
I	72,800						

UNITÉ D'ÉVALUATION QUI PEUT ÊTRE ASSUJETTIE À LA SURTAXE SUR LES TERRAINS VAGUES : V 3 U D Z

MATRI- 65260  
CULE  
J 1 N 2 P E T C A D U 1000  
373-375 STE-MADELEINE  
12120500  
MOORE DAVID  
A 1  
375 STE-MADELEINE A  
MONTREAL, QC

TYPE POSS. OCCUP. CAT. IMP. SCOLAIRE DATE D'INSCRIPTION AU RÔLE  
T 1 S I D 91/08/24

H3K 2K8

CODE	DATE D'ENTRÉE EN VIGUEUR	SOURCE LEGISLATIVE			MONTANT	PA	IMP.
		LOI	ARTICLE	AL. PAR.			
1	92/01/01				20,000	T	
VALEUR					18,500	B	
T	20,000				38,500	I	1 R
B	18,500						
I	38,500						

UNITÉ D'ÉVALUATION QUI PEUT ÊTRE ASSUJETTIE À LA SURTAXE SUR LES TERRAINS VAGUES : V 3 U D Z

UNITE D'ÉVALUATION ET PROPRIÉTAIRE

\*61 VALEUR

\*62 RÉPARTITION FISCALE

ROLE D'ÉVALUATION (2.6.4)

Gouvernement du Québec  
Ministère des  
Affaires municipales

18 P201  
18 P202

18 P202

18 P202

18 P203

00 CARACTÉRISTIQUES DE L'UNITE D'ÉVALUATION: J - NOMBRE A JOUR - N - LOGEMENTS - P - AUTRES LOGIS - E - ÉTAGES - T - TYPE - C - CLASSE - U - UTILISATION  
 72 ADRESSE DE L'UNITE D'ÉVALUATION: 73 DIGNITÉ DU RÔLE ANTERIEUR 76 NOM ET ADRESSE POSTALE DU PROPRIÉTAIRE - A - NO DU PROPRIÉTAIRE  
 79 TERRAIN: F - PRÉFÉRENCE - SUPERFICIE - V - UNITÉ DE VOLS - U - UTILISATION OPTIMALE OU PROBABLE - D - ZONAGE AGRICOLE - Z - SUPERFICIE ZONÉE

MATRI-  
CULE  
65260  
J 1 N 1 P E T C A D U 1000  
377 STE-MADELEINE  
12120600  
SUTTON EARL H A 1  
ROY-SUTTON JACQUELINE A 2  
377 STE-MADELEINE  
MONTREAL, QC  
H3K 2K8  
TYPE POSS. OCCUP. CAT. IMP. SCOLAIRE DATE D'INSCRIPTION AU RÔLE  
T 1 S I D 91/08/24  
F 23 P 81 S 1,822

CODES  
1 - DÉPÔT DU RÔLE  
2 - TENUE A JOUR  
3 - BUREAU DE REV.  
4 - COUR

COIN  
1 92/01/01  
VALEUR  
T 20,000  
B 26,100  
I 46,100

UNITE D'ÉVALUATION QUI PEUT ÊTRE ASSUJETIE À LA SURTAXE SUR LES TERRAINS VAGUES  
V 3 U D Z

SOURCE LEGISLATIVE  
LOI ARTICLE AL. PAR  
MONTANT  
20,000 T  
26,100 B  
46,100 I 1 R

MATRI-  
CULE  
65260  
J 1 N 1 P E 2 T 1 C 6 A D 1875 U 1000  
385 STE-MADELEINE  
12120700  
BEAUREGARD MAXIME A 1  
385 STE-MADELEINE A  
MONTREAL, QC  
H3K 2K8  
TYPE POSS. OCCUP. CAT. IMP. SCOLAIRE DATE D'INSCRIPTION AU RÔLE  
T 1 S I D 91/08/24  
F 23 P 81 S 1,822

COIN  
1 92/01/01  
VALEUR  
T 20,000  
B 28,400  
I 48,400

UNITE D'ÉVALUATION QUI PEUT ÊTRE ASSUJETIE À LA SURTAXE SUR LES TERRAINS VAGUES  
V 3 U D Z

MONTANT  
20,000 T  
28,400 B  
48,400 I 1 R

MATRI-  
CULE  
65260  
J 1 N 2 P E T C A D U 1000  
387-389 STE-MADELEINE  
12120800  
BEAUREGARD MAXIME A 1  
385 STE-MADELEINE A  
MONTREAL, QC  
H3K 2K8  
TYPE POSS. OCCUP. CAT. IMP. SCOLAIRE DATE D'INSCRIPTION AU RÔLE  
T 1 S I D 91/08/24  
F 23 P 81 S 1,822

COIN  
1 92/01/01  
VALEUR  
T 20,000  
B 56,400  
I 76,400

UNITE D'ÉVALUATION QUI PEUT ÊTRE ASSUJETIE À LA SURTAXE SUR LES TERRAINS VAGUES  
V 3 U D Z

MONTANT  
20,000 T  
56,400 B  
76,400 I 1 R

MATRI-  
CULE  
65260  
J 1 N 2 P E 2 T 1 C 4 A D 1885 U 1000  
393-395 STE-MADELEINE  
12120650  
GENDRON MARIE ANDREE A 1  
CHRISTIANENSSENS SERGE A 2  
393 RUE STE-MADELEINE  
MONTREAL, QC  
H3K 2K8  
TYPE POSS. OCCUP. CAT. IMP. SCOLAIRE DATE D'INSCRIPTION AU RÔLE  
T 1 S I D 91/08/24  
F 28 P 82 S 2,296

COIN  
1 92/01/01  
VALEUR  
T 25,300  
B 106,200  
I 131,500

UNITE D'ÉVALUATION QUI PEUT ÊTRE ASSUJETIE À LA SURTAXE SUR LES TERRAINS VAGUES  
V 3 U D Z

MONTANT  
25,300 T  
106,200 B  
131,500 I 1 R

UNITÉ D'ÉVALUATION ET PROPRIÉTAIRE

'61 VALEUR

'62 RÉPARTITION FISCALE

ROLE D'ÉVALUATION (2.6.4)  
 Gouvernement du Québec  
 Ministère des  
 Affaires municipales

90 CARACTÉRISTIQUES DE L'UNITÉ D'ÉVALUATION: J MISE À JOUR - N LOGEMENTS - P AUTRES LOGIS - E ÉTAGE - T TYPE - C CLASSE - U UTILISATION  
 72 ADRESSE DE L'UNITÉ D'ÉVALUATION \*73 RONNÉES DU RÔLE ANTERIEUR \*75 NUM ET ADRESSE POSTALE DU PROPRIÉTAIRE - A NO COPROPRIÉTAIRE  
 79 TERRAIN FRONT - P PONTONNEUR - SUPERFICIE - V UNITÉ DE VOIS - U UTILISATION OPTIMALE DU PROGRAMME - D ADRESSE ASSIÉRIE - Z SUPERFICIE ZONÉE

1 DÉPÔT DU RÔLE  
 2 TENUE À JOUR  
 3 BUREAU DE REV.  
 4 COUR

1 impôt foncier  
 2 impôt foncier  
 3 impôt foncier  
 4 impôt foncier  
 5 impôt foncier  
 6 impôt foncier  
 7 impôt foncier  
 8 impôt foncier  
 9 impôt foncier

SOURCE LÉGISLATIVE  
 LOI ARTICLE AL-PAR MONTANT P.I IMP

MATRI-  
 CULE  
 65260  
 J IN 1 P E T C A D U1000  
 397 STE-MADELEINE  
 12120930  
 TREMBLAY JEAN MAURICE  
 A 1  
 A  
 397 STE-MADELEINE  
 MONTREAL, QC  
 H3K 2K8  
 F 20 P 82 S 1,640  
 T 1 S I D 91/08/24

CODE	DATE D'ENTRÉE EN VIGUEUR	VALEUR	IMP
1	92/01/01	18,000	T
		30,200	B
		48,200	I
T		18,000	
B		30,200	
I		48,200	

18 P203

MATRI-  
 CULE  
 65260  
 J IN 2 P E T C A D U1000  
 401-403 STE-MADELEINE  
 12120960  
 SANSALONE GIUSEPPE  
 A 1  
 A  
 403 STE-MADELEINE  
 MONTREAL, QC  
 H3K 2K8  
 F 26 P 82 S 2,129  
 T 1 S I D 91/08/24

CODE	DATE D'ENTRÉE EN VIGUEUR	VALEUR	IMP
1	92/01/01	23,400	T
		20,500	B
		43,900	I
T		23,400	
B		20,500	
I		43,900	

18 P204

MATRI-  
 CULE  
 65260  
 J IN 1 P E T C A D U1000  
 405 STE-MADELEINE  
 12121030  
 KEARNEY DOUGLAS  
 A 1  
 A  
 405 STE-MADELEINE  
 MONTREAL, QC  
 H3K 2K8  
 F 22 P 82 S 1,870  
 T 1 S I D 91/08/24

CODE	DATE D'ENTRÉE EN VIGUEUR	VALEUR	IMP
1	92/01/01	20,600	T
		32,300	B
		52,900	I
T		20,600	
B		32,300	
I		52,900	

18 P204

MATRI-  
 CULE  
 65260  
 J IN 2 P E T C A D U1000  
 411-413 STE-MADELEINE  
 12121060  
 WILLIAMSON JIM  
 A 1  
 A  
 413 STE-MADELEINE  
 MONTREAL  
 H3K 2K8  
 F 25 P 82 S 1,923  
 T 1 S I D 91/08/24

CODE	DATE D'ENTRÉE EN VIGUEUR	VALEUR	IMP
1	92/01/01	21,200	T
		57,000	B
		78,200	I
T		21,200	
B		57,000	
I		78,200	

18 P205





**UNITÉ D'ÉVALUATION ET PROPRIÉTAIRE**

**\*61 VALEUR**

**\*62 RÉPARTITION FISCALE**

ROLE D'ÉVALUATION (2.6.4)  
 Gouvernement du Québec  
 Ministère des  
 Affaires municipales

\*08 CARACTÉRISTIQUES DE L'UNITÉ D'ÉVALUATION: J MISE A JOUR - N LOGEMENTS - P AUTRES LOCALS - E ETAGES - T TYPE - C CLASSE - U UTILISATION  
 \*72 ADRESSE DE L'UNITÉ D'ÉVALUATION: \*73 DONNÉES DU RÔLE ANTERIEUR \*75 NOM ET ADRESSE POSTALE DU PROPRIÉTAIRE - A NO COPROPRIÉTAIRE  
 \*79 TERRAIN: F FRONT - P PÉRIPHEUR - S SUPERFICIE - V UNITÉ DE VOLUME - U UTILISATION OPTIMALE DU PARCEL - D ZONAGE AGRICOLE - Z SUPERFICIE ZONÉE

1 DÉPÔT DU RÔLE  
 2 TENUE À JOUR  
 3 BUREAU DE REV  
 4 COUR

1 IMPÔT  
 2 NON IMPÔTÉ  
 3 NON IMPÔTÉ  
 4 EXEMPTÉ PAR  
 5 NON IMPÔTÉ  
 6 100% 100% 100%  
 7 100% 100% 100%  
 8 100% 100% 100%  
 9 100% 100% 100%

SOURCE LEGISLATIVE  
 LOI ARTIFICE AL PAR MONTANT PJ MAP

MATRI-  
 CULE  
 00  
 72  
 73  
 N  
 N  
 R  
 R  
 M  
 C  
 P  
 75

65260  
 J 1 N P E T C A D U 4900  
 ARR 439 STE-MADELEINE  
 12121450  
 VILLE DE MONTREAL-APPROVISIONNEMENT ET I A 1  
 A  
 507 PLACE D'ARMES #300  
 MONTREAL, QC

H2Y 2W8  
 22 P 20  
 T 1 S D 91/08/24  
 S 444

CODES	DATE D'ENTRÉE EN VIGUEUR	LOI	ARTIFICE	AL PAR	MONTANT	PJ	MAP
1	92/01/01				4,900	T	
					100	B	
					5,000	I	2
T	VALEUR	F-2.1	204	3			
	4,900						
B	100						
I	5,000						

UNITÉ D'ÉVALUATION QUI PEUT ÊTRE ASSUJETTIE À LA SURTAXE SUR LES TERRAINS VAGUES  
 PARTIE D'IMMÉUBLE: 1-TERRAIN B BÂTIMENT I-IMMÉUBLE

V 3 U D Z

1B P207  
 E-06

MATRI-  
 CULE  
 00  
 72  
 73  
 N  
 N  
 R  
 R  
 M  
 C  
 P  
 75

65260  
 J 1 N 2 P E T C A D U 1000  
 445-447 STE-MADELEINE  
 12121500  
 MOREL-GRENIER MARGUERITE A 1  
 A  
 447 STE-MADELEINE  
 MONTREAL, QC

H3K 2K8  
 26 P 76  
 T 1 S I D 91/08/24  
 S 1,962

CODES	DATE D'ENTRÉE EN VIGUEUR	LOI	ARTIFICE	AL PAR	MONTANT	PJ	MAP
1	92/01/01				21,600	T	
					55,100	B	
					76,700	I	1 R
T	VALEUR						
	21,600						
B	55,100						
I	76,700						

UNITÉ D'ÉVALUATION QUI PEUT ÊTRE ASSUJETTIE À LA SURTAXE SUR LES TERRAINS VAGUES  
 PARTIE D'IMMÉUBLE: 1-TERRAIN B BÂTIMENT I-IMMÉUBLE

V 3 U D Z

1B P208

MATRI-  
 CULE  
 00  
 72  
 73  
 N  
 N  
 R  
 R  
 M  
 C  
 P  
 75

65260  
 J 1 N 1 P E 2 T 3 C 6 A D 1875 U 1000  
 449 STE-MADELEINE  
 12121600  
 MCKERNAN DOUGLAS A 1  
 MAC ARTHUR BEVERLY A 2  
 449 STE-MADELEINE  
 MONTREAL, QC

H3K 2K8  
 22 P 97  
 T 1 S I D 91/08/24  
 S 2,088

CODES	DATE D'ENTRÉE EN VIGUEUR	LOI	ARTIFICE	AL PAR	MONTANT	PJ	MAP
1	92/01/01				23,000	T	
					41,400	B	
					64,400	I	1 R
T	VALEUR						
	23,000						
B	41,400						
I	64,400						

UNITÉ D'ÉVALUATION QUI PEUT ÊTRE ASSUJETTIE À LA SURTAXE SUR LES TERRAINS VAGUES  
 PARTIE D'IMMÉUBLE: 1-TERRAIN B BÂTIMENT I-IMMÉUBLE

V 3 U D Z

1B P209

MATRI-  
 CULE  
 00  
 72  
 73  
 N  
 N  
 R  
 R  
 M  
 C  
 P  
 75

65260  
 J 1 N 2 P E T C A D U 1000  
 455-457 STE-MADELEINE  
 12121700  
 GUILBERT CARMEN A 1  
 A  
 1880 FAVARD  
 MONTREAL, QC

H3K 1Y6  
 28 P 76  
 T 1 S I D 91/08/24  
 S 2,128

CODES	DATE D'ENTRÉE EN VIGUEUR	LOI	ARTIFICE	AL PAR	MONTANT	PJ	MAP
1	92/01/01				23,400	T	
					68,100	B	
					91,500	I	1 R
T	VALEUR						
	23,400						
B	68,100						
I	91,500						

UNITÉ D'ÉVALUATION QUI PEUT ÊTRE ASSUJETTIE À LA SURTAXE SUR LES TERRAINS VAGUES  
 PARTIE D'IMMÉUBLE: 1-TERRAIN B BÂTIMENT I-IMMÉUBLE

V 3 U D Z

1B P209

UNITÉ D'ÉVALUATION ET PROPRIÉTAIRE

\*61 VALEUR

\*62 RÉPARTITION FISCALE

ROLE D'ÉVALUATION (2.6.4)  
 Gouvernement du Québec  
 Ministère des  
 Affaires municipales

\*06 CARACTÉRISTIQUES DE L'UNITÉ D'ÉVALUATION: J MISE À JOUR - N LOGEMENTS - P AUTRES LOCAUX - E ÉTAGES - T TYPE - C CLASSE - U UTILISATION  
 \*72 ADRESSE DE L'UNITÉ D'ÉVALUATION \*73 DONNÉES DU RÔLE ANTERIEUR \*75 NOM ET ADRESSE POSTALE DU PROPRIÉTAIRE - A NO COPROPRIÉTAIRE  
 \*74 TERRAIN FRONT - PRÉVALEANCE - SURFACE - V UNITÉ DE VOLS - U UTILISATION OPTIMALE DU PROPRIÉTAIRE - D ZONAGE AGRICOLE - Z SUPERFICIL ZONEL

1 - DÉPÔT DU RÔLE  
 2 - TENUE À JOUR  
 3 - BUREAU DE REV  
 4 - COUR

1 immeuble 2 non-immeuble 3 exempt agricole 4 exempt gulf  
 5 prévision 6 par pag des rcs 7 par pag des rcs 8 par pag des rcs  
 SOURCE LEGISLATIVE

65260  
 J I N P E T C A D U 4900  
 ARR 455 STE-MADELEINE  
 12121750  
 VILLE DE MONTREAL-APPROVISIONNEMENT ET I A 1  
 507 PLACE D'ARMES #300 A  
 MONTREAL, QC  
 H2Y 2W8  
 TYPE POSS OCCUP T 1 S DATE D'INSCRIPTION AU RÔLE D 91/08/24  
 F 20 P S 2,480

CODES  
 1 92/01/01  
 VALEUR  
 T 27,300  
 B 100  
 I 27,400

LOI ARTICLE AL PAR MONTANT PA IMP  
 F-2.1 204 3 27,300 T  
 100 B  
 27,400 I 2

18 P209  
 E-06

55260  
 J I N 1 P E 2 T 2 C 5 A D1880 U 1000  
 467 STE-MADELEINE  
 12121800  
 DUBUC YVON A 1  
 467 STE-MADELEINE A  
 MONTREAL, QC  
 H3K 2K8  
 TYPE POSS OCCUP T 1 S DATE D'INSCRIPTION AU RÔLE D 91/08/24  
 F 24 P S 2,304

CODES  
 1 92/01/01  
 VALEUR  
 T 25,300  
 B 56,200  
 I 81,500

V 3 U D Z  
 25,300 T  
 56,200 B  
 81,500 I 1 R

18 P210

65260  
 J I N 2 P E T C A D U 1000  
 473 STE-MADELEINE  
 12121875  
 CHARLAND MONIQUE A 1  
 473 STE-MADELEINE A  
 MONTREAL, QC  
 H3K 2K8  
 TYPE POSS OCCUP T 1 S DATE D'INSCRIPTION AU RÔLE D 91/08/24  
 F 24 P S 3,648

CODES  
 1 92/01/01  
 VALEUR  
 T 40,100  
 B 73,300  
 I 113,400

V 3 U D Z  
 40,100 T  
 73,300 B  
 113,400 I 1 R

18 P210  
 18 P211

65260  
 J I N 1 P E T C A D U 1000  
 477 STE-MADELEINE  
 12121940  
 RHEAUME HELENE A 1  
 471 STE-MADELEINE A  
 MONTREAL, QC  
 H3K 2K8  
 TYPE POSS OCCUP T 1 S DATE D'INSCRIPTION AU RÔLE D 91/08/24  
 F 30 P S 1,160

CODES  
 1 92/01/01  
 VALEUR  
 T 12,800  
 B 23,900  
 I 36,700

V 3 U D Z  
 12,800 T  
 23,900 B  
 36,700 I 1 R

18 P210  
 18 P211

UNITE D'ÉVALUATION ET PROPRIÉTAIRE

\*61 VALEUR

\*62 REPARTITION FISCALE

ROLE D'ÉVALUATION (2.6.4)  
 Gouvernement du Québec  
 Ministère des  
 Affaires municipales  
 18 P211

\*06 CARACTÉRISTIQUES DE L'UNITE D'ÉVALUATION: J VISE À JOUR - N LOGEMENTS - P AUTRES LOCALS - E ÉVALUÉ - T TYPE - C CLASSE - U UTILISATION  
 \*77 ADRESSE DE L'UNITE D'ÉVALUATION \*73 NOM ET ADRESSE POSTALE DU PROPRIÉTAIRE - A NO COMPROPRIÉTAIRE  
 \*75 ALPHAB. FRONT - PROGRAMMEUR - SUPERFICIE - V UNITE DE VISE - U UTILISATION OPTIMALE CUI PROBABLE - D DUMASSE AGRICOLE - Z SUPERFICIE TOTALE

1 - DÉPOT OU RÔLE  
 2 - TENUE À JOUR  
 3 - BUREAU DE REV.  
 4 - COUR

SOURCE LEGISLATIVE  
 1 - POSSIBLE 2 - IMMOBILISABLE 3 - ÉVALUÉ AGRICOLE 4 - ÉVALUÉ GÉNÉRAL 5 - PRÉFÉRÉNTIEL 6 - TER. ARG. M. DÉTASSE 7 - TER. ARG. M. DÉTASSE 8 - TER. ARG. M. DÉTASSE 9 - TER. ARG. M. DÉTASSE

MATRI- CULE 65260  
 J 1 N 1 P E 2 T 3 C 5 A D1875 U 1000  
 481 STE-MADELEINE  
 12122050  
 DES ORMIERS LEOPOLD  
 A 1  
 A  
 481 STE-MADELEINE  
 MONTREAL, QC  
 H3K 2K8  
 19 P  
 TYPE POSSE OCCUP T 1 S N D 91/08/24  
 CAT. IMP. SUIV. RÈG. A  
 DATE D'INSCRIPTION AU RÔLE M J  
 S 2,210

CODE	DATE D'ENTRÉE EN VIGUEUR	VALEUR
1	92/01/01	24,300
T		24,300
B		31,500
I		55,800

LIQ.	ARTICLE	AL. PAS.	MONTANT	P1	P2	P3
			24,300	T		
			31,500	B		
			55,800	I	1	R

MATRI- CULE 65260  
 J 1 N 3 P E T C 5 A D1880 U 1000  
 487-491 STE-MADELEINE  
 12122100  
 HOPKINS THOMAS  
 A 1  
 A  
 489 STE-MADELEINE  
 MONTREAL, QC  
 H3K 2K8  
 96 P  
 TYPE POSSE OCCUP T 1 S N D 91/08/24  
 CAT. IMP. SUIV. RÈG. A  
 DATE D'INSCRIPTION AU RÔLE M J  
 S 3,985

CODE	DATE D'ENTRÉE EN VIGUEUR	VALEUR
1	92/01/01	43,800
T		43,800
B		76,500
I		120,300

LIQ.	ARTICLE	AL. PAS.	MONTANT	P1	P2	P3
			43,800	T		
			76,500	B		
			120,300	I	1	R

MATRI- CULE 65260  
 J 1 N 4 P E T C 5 A D1875 U 1000  
 503-509 STE-MADELEINE  
 12122200  
 STRATTON INVESTMENTS LTD  
 A 1  
 A  
 \*\*\* HARRISON BUILDING #B4392  
 NASSAU, BAHAMAS, \*\*  
 \*\*\* \*\*  
 H3K 2K8  
 49 P  
 TYPE POSSE OCCUP T 1 S N D 91/08/24  
 CAT. IMP. SUIV. RÈG. A  
 DATE D'INSCRIPTION AU RÔLE M J  
 S 2,984

CODE	DATE D'ENTRÉE EN VIGUEUR	VALEUR
1	92/01/01	32,800
T		32,800
B		105,100
I		137,900

LIQ.	ARTICLE	AL. PAS.	MONTANT	P1	P2	P3
			32,800	T		
			105,100	B		
			137,900	I	1	R

MATRI- CULE 65260  
 J 1 N 1 P E 2 T 1 C 5 A D1885 U 1000  
 511 STE-MADELEINE  
 12122300  
 GAGNE PAUL  
 A 1  
 A 2  
 DES ROCHERS THERESE  
 511 STE-MADELEINE  
 MONTREAL, QC  
 H3K 2L1  
 24 P  
 TYPE POSSE OCCUP T 1 S N D 91/08/24  
 CAT. IMP. SUIV. RÈG. A  
 DATE D'INSCRIPTION AU RÔLE M J  
 S 2,304

CODE	DATE D'ENTRÉE EN VIGUEUR	VALEUR
1	92/01/01	25,300
T		25,300
B		49,700
I		75,000

LIQ.	ARTICLE	AL. PAS.	MONTANT	P1	P2	P3
			25,300	T		
			49,700	B		
			75,000	I	1	R

**UNITÉ D'ÉVALUATION ET PROPRIÉTAIRE**

**\*61 VALEUR**

**\*62 RÉPARTITION FISCALE**

ROLE D'ÉVALUATION (2.6.4)  
 Gouvernement du Québec  
 Ministère des  
 Affaires municipales

\*60 CARACTÉRISTIQUES DE L'UNITÉ D'ÉVALUATION: J ANS À JOUR - N EDIFICANTS - P AUTRES LOGEONS - E CHARGES - T TYPE - C CLASSE - U UTILISATION  
 \*72 ADRESSE NÉCESSAIRE À L'ÉVALUATION: \*73 DONNÉES DU NÔLE ANTERIEUR \*75 NÔME ET ADRESSE POSTALE DU PROPRIÉTAIRE - A NO COMMUNICATAIRE  
 \*79 TERRAIN FRONT - PROFONDEUR - SUPERFICIE - V UNITÉ DE VOIS - U UTILISATION OPTIMALE DU PROPRIÉTAIRE - D ZONAGE AGRICOLE - Z SUPERFICIE UNITÉ

1 - DÉPÔT DU RÔLE  
 2 - TENUE À JOUR  
 3 - BUREAU DE RÉV  
 4 - COUR

1 imp. civile 2 non imposable 3 exempt agricole 4 exempt industriel 5 exempt agricole 6 100 % des 100 % 7 100 % des 100 % 8 100 % des 100 % 9 100 % des 100 %

SOURCE LÉGISLATIVE: LUI, ARTICLE, 01-PAR, MONTANT, P1, IMP

MATRI- 65260  
 CULF  
 J 1 N 2 P E 2 T 1 C 6 A D1870 U1000  
 515-517 STE-MADELEINE  
 12122400  
 BRYAN EVAN  
 A 1  
 A  
 12 ALVARES  
 SAINT-BASILE-LE-GRAND, QC  
 JOL 1S0  
 24 P 96  
 T 1 S I D 91/08/24  
 S 2,304

CODES 1 - DÉPÔT DU RÔLE  
 1 92/01/01  
 VALEUR  
 T 25,300  
 B 37,900  
 I 63,200  
 PARTIE D'ÉVALUATION QUI PEUT ÊTRE ASSURÉE À LA SURTAUX SUR LES TERRAINS VAGUES  
 V 3 U D Z  
 PARTIE D'ÉVALUATION QUI PEUT ÊTRE ASSURÉE À LA SURTAUX SUR LES TERRAINS VAGUES  
 V 3 U D Z

18 P262

MATRI- 65260  
 CULF  
 J 1 N 1 P E 2 T 1 C 6 A D1870 U1000  
 521 STE-MADELEINE  
 12122500  
 WHITFORD-DELAGE DEIRDRE  
 A 1  
 A  
 521 STE-MADELEINE  
 MONTREAL, QC  
 H3K 2L1  
 24 P 96  
 T 1 S I D 91/08/24  
 S 2,304

CODES 1 - DÉPÔT DU RÔLE  
 1 92/01/01  
 VALEUR  
 T 25,300  
 B 54,700  
 I 80,000  
 PARTIE D'ÉVALUATION QUI PEUT ÊTRE ASSURÉE À LA SURTAUX SUR LES TERRAINS VAGUES  
 V 3 U D Z  
 PARTIE D'ÉVALUATION QUI PEUT ÊTRE ASSURÉE À LA SURTAUX SUR LES TERRAINS VAGUES  
 V 3 U D Z

18 P263

MATRI- 65260  
 CULF  
 J 1 N 2 P E 2 T 1 C 6 A D1880 U1000  
 525-527 STE-MADELEINE  
 12122600  
 NUARA JOSEPH A  
 JARRET-NUARA MARGARET  
 527 STE-MADELEINE  
 MONTREAL, QC  
 A 1  
 A 2  
 H3K 2L1  
 24 P 96  
 T 1 S I D 91/08/24  
 S 2,304

CODES 1 - DÉPÔT DU RÔLE  
 1 92/01/01  
 VALEUR  
 T 25,300  
 B 53,700  
 I 79,000  
 PARTIE D'ÉVALUATION QUI PEUT ÊTRE ASSURÉE À LA SURTAUX SUR LES TERRAINS VAGUES  
 V 3 U D Z  
 PARTIE D'ÉVALUATION QUI PEUT ÊTRE ASSURÉE À LA SURTAUX SUR LES TERRAINS VAGUES  
 V 3 U D Z

18 P263

MATRI- 65260  
 CULF  
 J 1 N 2 P E 2 T 2 C 6 A D1870 U1000  
 529-531 STE-MADELEINE  
 12122650  
 VANASSE JACQUES  
 A 1  
 A  
 531 STE-MADELEINE  
 MONTREAL, QC  
 H3K 2L1  
 28 P 96  
 T 1 S I D 91/08/24  
 S 2,714

CODES 1 - DÉPÔT DU RÔLE  
 1 92/01/01  
 VALEUR  
 T 29,900  
 B 57,500  
 I 87,400  
 PARTIE D'ÉVALUATION QUI PEUT ÊTRE ASSURÉE À LA SURTAUX SUR LES TERRAINS VAGUES  
 V 3 U D Z  
 PARTIE D'ÉVALUATION QUI PEUT ÊTRE ASSURÉE À LA SURTAUX SUR LES TERRAINS VAGUES  
 V 3 U D Z

18 P264

UNITÉ D'ÉVALUATION ET PROPRIÉTAIRE

\*61 VALEUR

\*62 RÉPARTITION FISCALE

ROLE D'ÉVALUATION (2.6.4)

Gouvernement du Québec  
Ministère des Affaires municipales

\*08 CARACTÉRISTIQUES DE L'UNITÉ D'ÉVALUATION: J - VISE À JOUR - N - LOGEMENTS - P - AUTRES LOGEMENTS - E - ÉTOILES - T - TYPE - C - CLASSE - U - UTILISATION  
\*72 ADRESSE DE L'UNITÉ D'ÉVALUATION: \*73 DONNÉES DU RÔLE ANTERIEUR \*75 NOM ET ADRESSE POSTALE DU PROPRIÉTAIRE - A - NO. CATHÉDRIQUE  
\*78 TERRAIN FICHT - P - PROMANDEUR - SUPERFICIEL - V - UNITÉ DE VOIS - U - UNITÉ D'ÉVALUATION QUI PRÉCÈDE - D - ZONAGE AGRICOLE - Z - SUPERFICIEL ZONÉ

1 - DÉPÔT DU RÔLE  
2 - TENUE À JOUR  
3 - BUREAU DE REV  
4 - COUP

1 - impôt foncier 1 - exempt agricole 5 - unilatérale 7 - sur ass. n. des t. 2 - sur ass. n. des t.  
2 - non imposable 1 - exempt p. loi 6 - exempt des t. 8 - sur ass. n. des t. 9 - sur ass. n. des t.

MATRI-  
CULE  
65260  
J 1 N 2 P E 2 T 1 C 6 A D1870 U 1000  
535 STE-MADELEINE  
12122750  
VANASSE DIT BEAUVAIS MONIQUE  
A 1  
A  
535 STE-MADELEINE  
MONTREAL, QC  
H3K 2L1  
F 20 P 96  
T 1 S I D 91/08/24  
S 1,885

CODES	DATE D'ENTRÉE EN VIGUEUR	SOURCE LÉGISLATIVE			MONTANT	P1	IMP
		LOI	ARTICLE	AL. PAR.			
1	92/01/01				20,700	T	
VALEUR					75,500	B	
T	20,700				96,200	I	1 R
B	75,500						
I	96,200						

18 P264

MATRI-  
CULE  
65260  
J 1 N 1 P E 2 T 1 C 6 A D1880 U 1000  
537 STE-MADELEINE  
12122800  
BOND WALTER  
A 1  
A  
537 STE-MADELEINE  
MONTREAL, QC  
H3K 2L1  
F 17 P 96  
T 1 S I D 91/08/24  
S 1,584

CODES	DATE D'ENTRÉE EN VIGUEUR	SOURCE LÉGISLATIVE			MONTANT	P1	IMP
		LOI	ARTICLE	AL. PAR.			
1	92/01/01				17,400	T	
VALEUR					29,300	B	
T	17,400				46,700	I	1 R
B	29,300						
I	46,700						

18 P265

MATRI-  
CULE  
65260  
J 1 N 1 P E T C A D U 1000  
543 STE-MADELEINE  
12122900  
CANADIAN LEGION OF B E SERVICE PTE ST CH  
A 1  
A  
543 STE-MADELEINE  
MONTREAL, QC  
R J SCALES  
H3K 2L1  
F 33 P 96  
T 1 S I D 91/08/24  
S 3,168

CODES	DATE D'ENTRÉE EN VIGUEUR	SOURCE LÉGISLATIVE			MONTANT	P1	IMP
		LOI	ARTICLE	AL. PAR.			
1	92/01/01				34,800	T	
VALEUR					25,200	B	
T	34,800				60,000	I	1 R
B	25,200						
I	60,000						

18 P265

MATRI-  
CULE  
65260  
J 1 N 2 P E 2 T 1 C 6 A D1885 U 1000  
549-551 STE-MADELEINE  
12122950  
GOLESZNY STANISLAW  
A 1  
A  
549 STE-MADELEINE  
MONTREAL, QC  
H3K 2L1  
F 30 P 96  
T 1 S I D 91/08/24  
S 2,846

CODES	DATE D'ENTRÉE EN VIGUEUR	SOURCE LÉGISLATIVE			MONTANT	P1	IMP
		LOI	ARTICLE	AL. PAR.			
1	92/01/01				31,300	T	
VALEUR					57,600	B	
T	31,300				88,900	I	1 R
B	57,600						
I	88,900						

18 P265

UNITÉ D'ÉVALUATION ET PROPRIÉTAIRE

\*61 VALEUR

\*62 RÉPARTITION FISCALE

ROLE D'ÉVALUATION (2.6.4)  
 Gouvernement du Québec  
 Ministère des Affaires municipales

000 CARACTÉRISTIQUES DE L'UNITÉ D'ÉVALUATION: J SAISON A JOUR - N LOGEMENTS - P AUTRES LOCALS - E ÉTAGES - T TYPE - C CLASSE - U UTILISATION  
 722 ADRESSE DE L'UNITÉ D'ÉVALUATION 773 DONNÉES DU RÔLE ANTERIEUR 775 NOM ET ADRESSE FISCALE DU PROPRIÉTAIRE - A INTÉRIEUR - B EXTÉRIEUR  
 778 TERRAIN: FRONT - PROFONDEUR - SUPERFICIE - V UNITÉ DE VOLUME - U UTILISATION OPTIMALE OU PROBABLE - D ZONAGE AGRICOLE - Z SUPERFICIE ZONÉE

1 - DÉPÔT AU RÔLE  
 2 - TENDU A JOUR  
 3 - BUREAU DE REV.  
 4 - COUR

1 insaisissable  
 2 non-saisissable  
 3 exempt agricole  
 4 exempt golf  
 5 insaisissable  
 6 insaisissable  
 7 insaisissable  
 8 insaisissable

SOURCE LEGISLATIVE

LOI ARTICLE AL PAR

MONTRANT

PI IMP

MATRI- 65260  
 CULE  
 J 1 N 1 P E 2 T 3 C 6 A D1870 U 1000  
 555 STE-MADELEINE  
 12123000  
 JORDANOV LUDOMIR  
 A 1  
 A  
 555 STE-MADELEINE  
 MONTREAL, QC  
 H3K 2L1  
 18 P 96  
 T 1 S I D 91/08/24  
 S 1,754

CODE DATE D'ENTRÉE EN VIGUEUR  
 1 92/01/01  
 VALEUR  
 T 19,300  
 B 20,700  
 I 40,000  
 UNITÉ D'ÉVALUATION QUI PEUT ÊTRE ASSOCIÉE À LA SURTAKE SUR LES TERRAINS VAGUES  
 V 3 U D Z  
 PARTIE D'IMMOBILE 1 - TERRAIN 2 - BÂTIMENT 3 - IMMEUBLE

18 P266

MATRI- 65260  
 CULE  
 J 1 N 1 P E 2 T 1 C 6 A D1875 U 1000  
 557 STE-MADELEINE  
 12123100  
 COTE LOUISE MARIE  
 A 1  
 A  
 557 STE-MADELEINE  
 MONTREAL, QC  
 H3K 2L1  
 15 P 96  
 T 1 S I D 91/08/24  
 S 1,440

CODE DATE D'ENTRÉE EN VIGUEUR  
 1 92/01/01  
 VALEUR  
 T 15,800  
 B 46,600  
 I 62,400  
 UNITÉ D'ÉVALUATION QUI PEUT ÊTRE ASSOCIÉE À LA SURTAKE SUR LES TERRAINS VAGUES  
 V 3 U D Z  
 PARTIE D'IMMOBILE 1 - TERRAIN 2 - BÂTIMENT 3 - IMMEUBLE

18 P267

MATRI- 65260  
 CULE  
 J 1 N 2 P E 2 T 1 C 6 A D1900 U 1000  
 559-561 STE-MADELEINE  
 12123200  
 BANQUE NATIONALE DU CANADA  
 A 1  
 A  
 600 DE LA GAUCHETIERE C 10E ETAGE  
 MONTREAL, QC  
 H3B 4L2  
 34 P 96  
 T 1 S N D 91/08/24  
 S 3,242

CODE DATE D'ENTRÉE EN VIGUEUR  
 1 92/01/01  
 VALEUR  
 T 34,800  
 B 62,400  
 I 97,200  
 UNITÉ D'ÉVALUATION QUI PEUT ÊTRE ASSOCIÉE À LA SURTAKE SUR LES TERRAINS VAGUES  
 V 3 U D Z  
 PARTIE D'IMMOBILE 1 - TERRAIN 2 - BÂTIMENT 3 - IMMEUBLE

18 P267

MATRI- 65260  
 CULE  
 J 1 N 4 P E 2 T 1 C 6 A D1870 U 1000  
 565-567 STE-MADELEINE  
 12123300  
 SOLOMON ERIC  
 CALLAGHAN MICHAEL  
 270 NEWPORT  
 LASALLE, QC  
 A 1  
 A 2  
 H8R 3B2  
 48 P 96  
 T 1 S I D 91/08/24  
 S 4,608

CODE DATE D'ENTRÉE EN VIGUEUR  
 1 92/01/01  
 VALEUR  
 T 50,700  
 B 62,400  
 I 113,100  
 UNITÉ D'ÉVALUATION QUI PEUT ÊTRE ASSOCIÉE À LA SURTAKE SUR LES TERRAINS VAGUES  
 V 3 U D Z  
 PARTIE D'IMMOBILE 1 - TERRAIN 2 - BÂTIMENT 3 - IMMEUBLE

18 268

UNITE D'ÉVALUATION ET PROPRIÉTAIRE

\*61 VALEUR

\*62 RÉPARTITION FISCALE

ROLE D'ÉVALUATION (2.6.4)  
 Gouvernement du Québec  
 Ministère des  
 Affaires municipales

00 CARACTÉRISTIQUES DE L'UNITE D'ÉVALUATION: J UNSE A JOUR - N LOGEMENTS - P AUTRES LOGES - E (TERR - T TYPE - C CLASSE - U UTILISATION  
 73 ADRESSE DE L'UNITE D'ÉVALUATION \*75 NOM ET ADRESSE POSTALE DU PROPRIÉTAIRE - A N° DU PROPRIÉTAIRE  
 79 DÉTAILS: FRONT - PROFONDEUR - SUPERFICIE - V UNITE DE VOS - U UTILISATION OPTIMALE DÉPRIMABLE - D ZONAGE AGRICOLE - Z SUPERIEUR ZONÉ

1 - DÉPÔT DU RÔLE  
 2 - TENUE À JOUR  
 3 - BUREAU DE REV.  
 4 - COUR

1 - IMMOBILE  
 2 - IMMOBILISÉ  
 3 - EXEMPTÉ  
 4 - EXEMPTÉ  
 5 - EXEMPTÉ  
 6 - EXEMPTÉ  
 7 - EXEMPTÉ  
 8 - EXEMPTÉ  
 9 - EXEMPTÉ  
 10 - EXEMPTÉ

MATR. CODE 65260  
 J 1 N 1 P E 2 T 1 C 6 A D1880 U1000  
 575-577 STE-MADELEINE  
 12123350  
 COLLARD FERNAND A 1  
 BEAUCHAMP GISELE A 2  
 2512 JACQUES-HERTEL  
 MONTREAL  
 H4E 1R9  
 21 P 96  
 T 1 S I D 91/08/24  
 S 2,062

CODE DATE D'ENTRÉE EN VIGUEUR  
 1 92/01/01  
 VALEUR  
 T 22,700  
 B 50,500  
 I 73,200

SOURCE LEGISLATIVE  
 (L) ARTICLE AL PAR MONTANT P1 IMP  
 22,700 T  
 50,500 B  
 73,200 I 1 R

UNITE D'ÉVALUATION QUI PEUT ÊTRE ASSUJETTE À LA SURTAXE SUR LES TERRAINS VAGUES  
 V 3 U D Z

MATR. CODE 65260  
 J 1 N 2 P E 2 T 1 C 6 A D1890 U1000  
 579-581 STE-MADELEINE  
 12123450  
 SENJENOW VIKTOR A 1  
 581 STE-MADELEINE  
 MONTREAL, QC  
 H3K 2L1  
 27 P  
 T 1 S I D 91/08/24  
 S 2,546

CODE DATE D'ENTRÉE EN VIGUEUR  
 1 92/01/01  
 VALEUR  
 T 28,000  
 B 55,100  
 I 83,100

SOURCE LEGISLATIVE  
 (L) ARTICLE AL PAR MONTANT P1 IMP  
 28,000 T  
 55,100 B  
 83,100 I 1 R

UNITE D'ÉVALUATION QUI PEUT ÊTRE ASSUJETTE À LA SURTAXE SUR LES TERRAINS VAGUES  
 V 3 U D Z

MATR. CODE 65260  
 J 1 N 3 P E 2 T 3 C 6 A D1928 U1000  
 587-591 STE-MADELEINE  
 12123500  
 DAGENAI-BOUDREAU GEORGETTE A 1  
 589 STE-MADELEINE  
 MONTREAL, QC  
 H3K 2L1  
 38 P 96  
 T 1 S I D 91/08/24  
 S 3,680

CODE DATE D'ENTRÉE EN VIGUEUR  
 1 92/01/01  
 VALEUR  
 T 40,500  
 B 80,700  
 I 121,200

SOURCE LEGISLATIVE  
 (L) ARTICLE AL PAR MONTANT P1 IMP  
 40,500 T  
 80,700 B  
 121,200 I 1 R

UNITE D'ÉVALUATION QUI PEUT ÊTRE ASSUJETTE À LA SURTAXE SUR LES TERRAINS VAGUES  
 V 3 U D Z

MATR. CODE 65260  
 J 1 N P E T 3 C A D U9110  
 LOT STE-MADELEINE  
 12123600  
 2845 8842 QUEBEC INC A 1  
 328 DOUCET A  
 CHATEAUGUAY, QC  
 J6J 1P1  
 48 P  
 T 1 S I D 91/08/24  
 S 3,243

CODE DATE D'ENTRÉE EN VIGUEUR  
 1 92/01/01  
 VALEUR  
 T 25,900  
 B 0  
 I 25,900

SOURCE LEGISLATIVE  
 (L) ARTICLE AL PAR MONTANT P1 IMP  
 25,900 T  
 0 B  
 25,900 I 6 V

UNITE D'ÉVALUATION QUI PEUT ÊTRE ASSUJETTE À LA SURTAXE SUR LES TERRAINS VAGUES  
 V 2 U D Z



UNITÉ D'ÉVALUATION ET PROPRIÉTAIRE

\*61 VALEUR

\*62 RÉPARTITION FISCALE

RÔLE D'ÉVALUATION (2.6.4)

Gouvernement du Québec  
Ministère des Affaires municipales

10 P3121  
18 P845  
18 P846

10 P3119  
18 P847

10 P3119  
18 P847

100 CARACTÉRISTIQUES DE L'UNITÉ D'ÉVALUATION: J MISE À JOUR - N LOGEMENTS - P PARTIES LOCAUX - E ÉTAGES - T TYPE - C CLASSE - U UTILISATION  
172 ADRESSE DE L'UNITÉ D'ÉVALUATION: 73 NUMÉROS DU RÔLE ANTERIEUR - 75 NOM ET ADRESSE POSTALE DU PROPRIÉTAIRE - A NO COMPROPRIÉTAIRE  
179 TERRAIN FRONT - P PÉRIODEUR - S SUPERFICIE - V UNITÉ DE VOLUME - U UTILISATION OPTIMALE OU PROBABLE - D D'USAGE AGRICOLE - Z SURFACES ZONÉES

MATRI-  
CULE  
65260  
J 1 N P E T 3 C A D U 9110  
LOT STE-MADELEINE  
12123625  
DUCKETT SUCCESSION WILLIAM A 1  
INCONNUE A  
INCONNUE, QC  
\*\*\* \*\*

TYPE POSS. OCCUP. CAT. IMP. SCOLAIRE DATE D'INSCRIPTION AU RÔLE  
T 1 S I D 91/08/24

F B P S 822

1 - DÉPÔT DU RÔLE  
2 - TENUE À JOUR  
3 - BUREAU DE REV.  
4 - COUR

CODES  
CODE DATE D'ENTRÉE EN VIGUEUR  
1 92/01/01  
VALEUR  
T 6,600  
B 0  
I 6,600

UNITÉ D'ÉVALUATION QUI PEUT ÊTRE ASSEMBLÉE À LA SURTAXE SUR LES TERRAINS VAGUES

PARTIE  
D'IMMEUBLE 1 - TERRAIN 2 - BÂTIMENT 3 - ANNEXE

1 imp. ville 2 non imposable 3 exempt agricole 4 exempt g.c.p. 5 industrielle 6 tel. v. g. d. s. r. 7 tel. v. g. d. s. r. 8 tel. v. g. d. s. r. 9 tel. v. g. d. s. r. 10 tel. v. g. d. s. r.

SOURCE LÉGISLATIVE  
LOI ARTICLE AL PAR MONTANT P1 IMP. 100

				6,600	T		
				0	B		
				6,600	I	6	V

MATRI-  
CULE  
65260  
J 1 N 2 P E 2 T 1 C 6 A D1885 U 1000  
621-623 STE-MADELEINE  
12123650  
BEAN STEPHAN A 1  
BRODEUR SYLVIE A 2  
561 ASH  
MONTREAL

TYPE POSS. OCCUP. CAT. IMP. SCOLAIRE DATE D'INSCRIPTION AU RÔLE  
T 1 S I D 91/08/24

F P H3K 2R5 S 822

CODE DATE D'ENTRÉE EN VIGUEUR  
1 92/01/01  
VALEUR  
T 27,200  
B 54,000  
I 81,200

UNITÉ D'ÉVALUATION QUI PEUT ÊTRE ASSEMBLÉE À LA SURTAXE SUR LES TERRAINS VAGUES

PARTIE  
D'IMMEUBLE 1 - TERRAIN 2 - BÂTIMENT 3 - ANNEXE

				27,200	T		
				54,000	B		
				81,200	I	1	R

MATRI-  
CULE  
65260  
J 1 N P E T C U  
12123650  
BRODEUR MARCEL A 3  
GERVAIS MARY A 4

TYPE POSS. OCCUP. CAT. IMP. SCOLAIRE DATE D'INSCRIPTION AU RÔLE  
T S D

F P S 2,302

CODE DATE D'ENTRÉE EN VIGUEUR  
1 92/01/01  
VALEUR  
T  
B

UNITÉ D'ÉVALUATION QUI PEUT ÊTRE ASSEMBLÉE À LA SURTAXE SUR LES TERRAINS VAGUES

PARTIE  
D'IMMEUBLE 1 - TERRAIN 2 - BÂTIMENT 3 - ANNEXE


MATRI-  
CULE  
65260  
J 1 N 2 P E 2 T 1 C 6 A D1885 U 1000  
629-631 STE-MADELEINE  
12123750  
JEAN GAETAN A 1  
BUJOLD SIMONNE A 2  
58 2E AVENUE  
VERDUN, QC

TYPE POSS. OCCUP. CAT. IMP. SCOLAIRE DATE D'INSCRIPTION AU RÔLE  
T 1 S I D 91/08/24

F P H4G 2W3 S 2,479

CODE DATE D'ENTRÉE EN VIGUEUR  
1 92/01/01  
VALEUR  
T 27,300  
B 39,600  
I 66,900

UNITÉ D'ÉVALUATION QUI PEUT ÊTRE ASSEMBLÉE À LA SURTAXE SUR LES TERRAINS VAGUES

PARTIE  
D'IMMEUBLE 1 - TERRAIN 2 - BÂTIMENT 3 - ANNEXE

				27,300	T		
				39,600	B		
				66,900	I	1	R

UNITE D'ÉVALUATION ET PROPRIÉTAIRE

\*61 VALEUR

\*62 REPARTITION FISCALE

PROJE D'ÉVALUATION (2.6.4)

Gouvernement du Québec  
Ministère des  
Affaires municipales

10 P3118  
18 P848

\*00 CARACTÉRISTIQUES DE L'UNITE D'ÉVALUATION - J MISE À JOUR - N LOGEMENTS - P AUTRES LOCALS - E ÉTAGES - T TYPE - C CLASSE - U UTILISATION  
\*72 ADMISSE DE L'UNITE D'ÉVALUATION \*73 DUNAGES DU RÔLE ANTERIEUR \*75 NOM ET ADRESSE POSTALE DU PROPRIÉTAIRE - A RIU COMPILED (DATA)  
\*78 TERRAINS FRONT - P PARTICIPATION - S SURVEILLÉ - V UNITÉ DE VOIS - B UTILISATION OPTIMALE DU PROPRIÉTAIRE - D ZONAGE ACHIEVÉ - Z SUPERFICIEL ZONÉ

1 - DÉPÔT DU RÔLE  
2 - TENUE À JOUR  
3 - BUREAU DE REV  
4 - COUR

1 - PROPRIÉTAIRE  
2 - PARTICIPATION  
3 - PARTI ET SÉPARÉ  
4 - PARTICIPATION  
5 - PROPRIÉTAIRE  
6 - PARTICIPATION  
7 - PROPRIÉTAIRE  
8 - PARTICIPATION  
9 - PROPRIÉTAIRE  
10 - PARTICIPATION

MATR. CULE 65260  
J 1 N 1 P E 2 T 1 C 6 A D1885 U 1000  
635-637 STE-MADELEINE  
12123800  
LEVA DOMENICO  
AMBROSIO PASQUALINA  
772 DE L EGLISE  
VERDUN, QC  
H4G 2M8  
TYPE POSS OCCUP T 1 S I D 91/08/24  
S 2,215

CODES  
1 92/01/01  
VALEUR  
T 24,400  
B 29,200  
I 53,600

SOURCE LEGISLATIVE  
MONTANT  
24,400 T  
29,200 B  
53,600 I  
1 R

MATR. CULE 65260  
J 1 N 2 P E 2 T 2 C 6 A D1885 U 1000  
641-643 STE-MADELEINE  
12123850  
TOKES NICHOLAS  
3634 PRUD HOMME  
MONTREAL, QC  
H4A 3H4  
TYPE POSS OCCUP T 1 S I D 91/08/24  
S 2,379

CODES  
1 92/01/01  
VALEUR  
T 26,200  
B 48,900  
I 75,100

SOURCE LEGISLATIVE  
MONTANT  
26,200 T  
48,900 B  
75,100 I  
1 R

MATR. CULE 65260  
J 1 N P E T 2 C A D U 9150  
LOT STE-MADELEINE  
12124000  
THE GRAND TRUNK RAILWAY CO OF CANADA OPE  
SUCC. POST. "A" #B8107  
MONTREAL, QC  
DIRECTEUR DES TAXES FONCIERES  
H3C 3N3  
TYPE POSS OCCUP T 1 S I D 91/08/24  
S 44,932

CODES  
1 92/01/01  
VALEUR  
T 494,300  
B 0  
I 494,300

SOURCE LEGISLATIVE  
MONTANT  
494,300 T  
0 B  
494,300 I  
1 C

MATR. CULE 65260  
J 1 N 1 P E T C A D U 1000  
630 DE LA CONGREGATION  
12124600  
SALINITRI DOMENICO  
630 DE LA CONGREGATION  
MONTREAL, QC  
H3K 2J2  
TYPE POSS OCCUP T 1 S I D 91/08/24  
S 1,575

CODES  
1 92/01/01  
VALEUR  
T 17,300  
B 33,200  
I 50,500

SOURCE LEGISLATIVE  
MONTANT  
17,300 T  
33,200 B  
50,500 I  
1 R

10 P3118  
18 P545

10 3117A  
18 850  
10 3117  
18 851  
10 3116  
18 852  
10 3115  
10 3114  
18 853  
etc

18 P849

UNITÉ D'ÉVALUATION ET PROPRIÉTAIRE

\*61 Valeur

\*62 RÉPARTITION FISCALE

ROLE D'ÉVALUATION (2.6.4)  
 Gouvernement du Québec  
 Ministère des Affaires municipales

00 CARACTÉRISTIQUES DE L'UNITÉ D'ÉVALUATION: J VIDE À JOUR - N ENDOUMENTS - P AUTRES LOCATIONS - É ÉLARGIS - T TYPE - C CLASSE - U UTILISATION  
 72 ADRESSE DE L'UNITÉ D'ÉVALUATION: \*73 DONNÉES DU RÔLE ANTERIEUR \*75 NOM ET ADRESSE POSTALE DU PROPRIÉTAIRE - A ALLIÉ COFFRE-VALEFAIRE  
 79 TERRAIN FRONT - P PROFONDEUR - S SUPERFICIE - V UNITÉ DE VOIS - U UTILISATION OPTIMALE DU PROGRAMME - D DOMAGE DOMICILE - Z SUPERFICIE ZONÉE

MATRI-CULE: 65260  
 J 1 N 1 P E T C A D U1000  
 626 DE LA CONGREGATION  
 12124700  
 FLEMING-DUNCAN ISABELLA  
 A 1  
 A  
 626 DE LA CONGREGATION  
 MONTREAL, QC  
 H3K 2J2  
 TYPE POSSESSION: T CAT. IMP. SÉRIALISÉ: S DATE D'INSCRIPTION AU RÔLE: 91/08/24

CODES	DATE D'ENTRÉE EN VIGUEUR	VALEUR	IMP.	IMP.
1	92/01/01	23,300	T	
		25,300	B	
		48,600	I	1 R
T		23,300		
B		25,300		
I		48,600		

MATRI-CULE: 65260  
 J 1 N 2 P E 2 T 3 C 6 A D1675 U1000  
 622-624 DE LA CONGREGATION  
 12124800  
 DESROCHERS REAL  
 A 1  
 A  
 6357 JOGUES  
 MONTREAL, QC  
 H4E 2W5  
 TYPE POSSESSION: T CAT. IMP. SÉRIALISÉ: S DATE D'INSCRIPTION AU RÔLE: 91/08/24

CODES	DATE D'ENTRÉE EN VIGUEUR	VALEUR	IMP.	IMP.
I	92/01/01	27,600	T	
		50,400	B	
		78,000	I	1 R
T		27,600		
B		50,400		
I		78,000		

MATRI-CULE: 65260  
 J 1 N 1 P E T 3 C A D U9110  
 LOT DE LA CONGREGATION  
 12124850  
 GAGNE MARC  
 A 1  
 A  
 1310 AV DES PERRONS  
 LAVAL, QC  
 H7L 1K5  
 TYPE POSSESSION: T CAT. IMP. SÉRIALISÉ: S DATE D'INSCRIPTION AU RÔLE: 91/08/24

CODES	DATE D'ENTRÉE EN VIGUEUR	VALEUR	IMP.	IMP.
1	92/01/01	3,600	T	
		0	B	
		3,600	I	6 V
T		3,600		
B		0		
I		3,600		

MATRI-CULE: 65260  
 J 1 N 1 P E T C A D U6400  
 590-592 DE LA CONGREGATION  
 12124900  
 GAGNE MARC  
 A 1  
 A  
 1310 AV DES PERRONS  
 LAVAL, QC  
 H7L 1K5  
 TYPE POSSESSION: T CAT. IMP. SÉRIALISÉ: S DATE D'INSCRIPTION AU RÔLE: 91/08/24

CODES	DATE D'ENTRÉE EN VIGUEUR	VALEUR	IMP.	IMP.
1	92/01/01	18,400	T	
		77,100	B	
		95,500	I	1 C
T		18,400		
B		77,100		
I		95,500		

UNITE D'ÉVALUATION ET PROPRIÉTAIRE

\*61 VALEUR

\*62 RÉPARTITION FISCALE

ROLE D'ÉVALUATION (2.6.3)  
 Gouvernement du Québec  
 Ministère des  
 Affaires municipales

\*60 CARACTÉRISTIQUES DE L'UNITE D'ÉVALUATION - J MISE À JOUR - N LOGEMENTS - P AUTRES LOGEATS - E ÉTAGES - T TYPE - C CLASSE - U UTILISATION  
 \*72 ADRESSE DE L'UNITE D'ÉVALUATION - \*73 DONNÉES DU RÔLE ANTERIEUR - \*75 NOM ET ADRESSE POSTALE DU PROPRIÉTAIRE - A INSCRIPTEUR  
 \*78 DÉTAILS FRONT - PACTONDEUR - SUPERFICH - V UNITÉ DE VENS - U UTILISATION OPTIMALE OU PRIORITAIRE - D DOMAGE AGRICOLE - Z SUPERFICIE ZONÉE

1 - DÉPÔT DU RÔLE  
 2 - TENUE À JOUR  
 3 - BUREAU DE RÉV  
 4 - COUR

1 - Loi  
 2 - non applicable  
 3 - Loi  
 4 - Loi  
 5 - Loi  
 6 - Loi  
 7 - Loi  
 8 - Loi  
 9 - Loi  
 10 - Loi

MATRI-  
 CULE 65260  
 J 1 N 4 P E 3 T 1 C 5 A D1875 U 1000  
 578-584 DE LA CONGREGATION  
 12125000  
 COOPERATIVE D HABITATION PAIN DE CE JOUR A 1  
 2125 FAVARD A  
 MONTREAL, QC  
 H3K 1Z6  
 F 42 P 96  
 T 1 S I D 91/08/24  
 S 4,049

CODE	DATE D'ENTRÉE EN VIGUEUR	VALEUR	PA	IMP.
1	92/01/01	44,500	T	
		187,000	B	
		231,500	I	1 R
T		44,500		
B		187,000		
I		231,500		

18 P274

MATRI-  
 CULE 65260  
 J 1 N 2 P E 2 T 1 C 6 A D1880 U 1000  
 572-574 DE LA CONGREGATION  
 12125100  
 FRASER MAURICE A 1  
 OUELLETTE-FRASER CECILE A 2  
 574 DE LA CONGREGATION  
 MONTREAL, QC  
 H3K 2H9  
 F P  
 T 1 S I D 91/08/24  
 S 3,240

CODE	DATE D'ENTRÉE EN VIGUEUR	VALEUR	PA	IMP.
1	92/01/01	35,600	T	
		65,700	B	
		101,300	I	1 R
T		35,600		
B		65,700		
I		101,300		

18 P274

18 P275

MATRI-  
 CULE 65260  
 J 1 N 1 P E T C A D U 1000  
 570 DE LA CONGREGATION  
 12125130  
 ROSA MARIE-JOSEE A 1  
 HOW PONG HWEE A 2  
 570 DE LA CONGREGATION  
 MONTREAL, QC  
 H3K 2H9  
 F 17 P 96  
 T 1 S I D 91/08/24  
 S 1,583

CODE	DATE D'ENTRÉE EN VIGUEUR	VALEUR	PA	IMP.
1	92/01/01	17,400	T	
		40,600	B	
		58,000	I	1 R
T		17,400		
B		40,600		
I		58,000		

18 P275

MATRI-  
 CULE 65260  
 J 1 N 1 P E 2 T 1 C 6 A D1875 U 1000  
 568 DE LA CONGREGATION  
 12125160  
 GINGRAS PIERRE A 1  
 568 DE LA CONGREGATION A  
 MONTREAL, QC  
 H3K 2H9  
 F P  
 T 1 S I D 91/08/24  
 S 1,679

CODE	DATE D'ENTRÉE EN VIGUEUR	VALEUR	PA	IMP.
1	92/01/01	18,500	T	
		38,400	B	
		56,900	I	1 R
T		18,500		
B		38,400		
I		56,900		

18 P275

18 P276



**UNITÉ D'ÉVALUATION ET PROPRIÉTAIRE**

**\*61 VALEUR**

**\*62 RÉPARTITION FISCALE**

ROLE D'ÉVALUATION (2.8.4)  
 Gouvernement du Québec  
 Ministère des  
 Affaires municipales

\*00 CARACTÉRISTIQUES DE L'UNITÉ D'ÉVALUATION: J INSE A JOUR - N LOGEMENTS - P AUTRES LOCALS - É ÉTAGES - I TYPE - C CLASSE - U UTILISATION  
 \*72 ADRESSE DE L'UNITÉ D'ÉVALUATION: \*73 DIMENSION DU RÔLE ANTERIEUR \*75 NOM ET ADRESSE POSTALE DU PROPRIÉTAIRE - A NO DU PROPRIÉTAIRE  
 \*78 ESPACE: FRONT - PARCOURS - SUPERFICIE - VOLUME DE VOIE - U UTILISATION OFFICIELLE DU PROGRAMME - D DURAGE ADRIQUE - Z SUPERFICIE ZONÉE

MATRI- 65260  
 CULE  
 00 J IN 2 P E T C A D U1000  
 72 546-548 DE LA CONGREGATION  
 73 12125450  
 N JOLLIFFE MICHAEL A 1  
 N A  
 R 548 CONGREGATION B  
 M MONTREAL, QC  
 C  
 P H3K 2H9  
 F 25 P 97 S 2,380

CODE	DATE D'ENTRÉE EN VIGUEUR	VALEUR	IMP
1	92/01/01		
T		26,200	T
B		55,800	B
I		82,000	I 1 R

MATRI- 65260  
 CULE  
 00 J IN 2 P E T C A D U1000  
 72 540-542 DE LA CONGREGATION  
 73 12125500  
 N HOULE MARCEL A 1  
 N A  
 R 533 DE LA CONGREGATION B  
 M MONTREAL, QC  
 C  
 P H3K 2J1  
 F 27 P 96 S 2,592

CODE	DATE D'ENTRÉE EN VIGUEUR	VALEUR	IMP
1	92/01/01		
T		28,500	T
B		59,500	B
I		88,000	I 1 R

MATRI- 65260  
 CULE  
 00 J IN 2 P E T C A D U1000  
 72 536-538 DE LA CONGREGATION  
 73 12125600  
 N HOULE MARCEL A 1  
 N A  
 R 533 DE LA CONGREGATION B  
 M MONTREAL, QC  
 C  
 P H3K 2J1  
 F 22 P 96 S 2,064

CODE	DATE D'ENTRÉE EN VIGUEUR	VALEUR	IMP
1	92/01/01		
T		22,700	T
B		48,700	B
I		71,400	I 1 R

MATRI- 65260  
 CULE  
 00 J IN 2 P E 2 T 3 C 6 A D1870 U1000  
 72 532-534 DE LA CONGREGATION  
 73 12125700  
 N ROY PAULINE A 1  
 N A  
 R 534 DE LA CONGREGATION B  
 M MONTREAL, QC  
 C  
 P H3K 2H9  
 F 48 P 96 S 4,608

CODE	DATE D'ENTRÉE EN VIGUEUR	VALEUR	IMP
1	92/01/01		
T		50,700	T
B		73,100	B
I		123,800	I 1 R

UNITE D'ÉVALUATION ET PROPRIÉTAIRE

\*61 VALEUR

\*62 RÉPARTITION FISCALE

RÔLE D'ÉVALUATION (2.6.4)

Gouvernement du Québec  
Ministère des Affaires municipales

\*80 CARACTÉRISTIQUES DE L'UNITE D'ÉVALUATION: J - MISE À JOUR - N - LOGEMENTS - P - AUTRES LOCAUX - E - ÉTAGES - T - TYPE - C - CLASSE - U - UTILISATION  
\*72 ADRESSE DE L'UNITE D'ÉVALUATION \*73 DONNÉES DU RÔLE ANTERIEUR \*75 NOM ET ADRESSE POSTALE DU PROPRIÉTAIRE - A - N° DU PROPRIÉTAIRE  
\*78 TERRAIN: FRONT - PROFONDEUR - SUPERFICIE - V - UNITÉ DE VOIS - U - UTILISATION OPTIMALE OU PROBABLE - D - VÉRIFICATION ADÉQUATE - Z - SUPERFICIE ZONÉE

1 - DÉPÔT DU RÔLE  
2 - TEMPS À JOUR  
3 - BUREAU DE REV  
4 - COUR

1 - IMPÔTS  
2 - TAXES  
3 - TAXES  
4 - TAXES  
5 - TAXES  
6 - TAXES  
7 - TAXES  
8 - TAXES  
9 - TAXES  
10 - TAXES  
11 - TAXES  
12 - TAXES  
13 - TAXES  
14 - TAXES  
15 - TAXES  
16 - TAXES  
17 - TAXES  
18 - TAXES  
19 - TAXES  
20 - TAXES  
21 - TAXES  
22 - TAXES  
23 - TAXES  
24 - TAXES  
25 - TAXES  
26 - TAXES  
27 - TAXES  
28 - TAXES  
29 - TAXES  
30 - TAXES  
31 - TAXES  
32 - TAXES  
33 - TAXES  
34 - TAXES  
35 - TAXES  
36 - TAXES  
37 - TAXES  
38 - TAXES  
39 - TAXES  
40 - TAXES  
41 - TAXES  
42 - TAXES  
43 - TAXES  
44 - TAXES  
45 - TAXES  
46 - TAXES  
47 - TAXES  
48 - TAXES  
49 - TAXES  
50 - TAXES  
51 - TAXES  
52 - TAXES  
53 - TAXES  
54 - TAXES  
55 - TAXES  
56 - TAXES  
57 - TAXES  
58 - TAXES  
59 - TAXES  
60 - TAXES  
61 - TAXES  
62 - TAXES  
63 - TAXES  
64 - TAXES  
65 - TAXES  
66 - TAXES  
67 - TAXES  
68 - TAXES  
69 - TAXES  
70 - TAXES  
71 - TAXES  
72 - TAXES  
73 - TAXES  
74 - TAXES  
75 - TAXES  
76 - TAXES  
77 - TAXES  
78 - TAXES  
79 - TAXES  
80 - TAXES  
81 - TAXES  
82 - TAXES  
83 - TAXES  
84 - TAXES  
85 - TAXES  
86 - TAXES  
87 - TAXES  
88 - TAXES  
89 - TAXES  
90 - TAXES  
91 - TAXES  
92 - TAXES  
93 - TAXES  
94 - TAXES  
95 - TAXES  
96 - TAXES  
97 - TAXES  
98 - TAXES  
99 - TAXES  
100 - TAXES

MATRI- 65260  
CULE  
J IN 2 P E T C A D U 1000  
516-518 DE LA CONGREGATION  
12125800  
WRIGHT ALFRED  
A 1  
A  
518 DE LA CONGREGATION  
MONTREAL, QC  
H3K 2H9  
F 28 P  
TYPE POSS. OCCUP. T S I D 91/08/24  
CAT. IMP. SEC. ANNE. S  
DATE D'INSCRIPTION AU RÔLE M 2,490

CODES	DATE D'ENTRÉE EN VIGUEUR	VALEUR	IMPÔTS	TAXES	TOTAL
1	92/01/01		27,400		27,400
			55,700		55,700
			83,100		83,100
T		27,400			
B			55,700		
I				83,100	

18 281 8

MATRI- 65260  
CULE  
J IN 1 P E 3 T L C 6 A D1885 U 1000  
510-514 DE LA CONGREGATION  
12125900  
TER HAAR LUCINA  
A 1  
A  
510 DE LA CONGREGATION  
MONTREAL, QC  
H3K 2H9  
F P  
TYPE POSS. OCCUP. T S I D 91/08/24  
CAT. IMP. SEC. ANNE. S  
DATE D'INSCRIPTION AU RÔLE M 2,234

CODES	DATE D'ENTRÉE EN VIGUEUR	VALEUR	IMPÔTS	TAXES	TOTAL
1	92/01/01		24,600		24,600
			66,800		66,800
			91,400		91,400
T		24,600			
B			66,800		
I				91,400	

18 281 6  
18 281 5  
18 281 7  
18 281 9  
18 282 6  
18 282 5

MATRI- 65260  
CULE  
J IN 3 P E 2 T L C 8 A D1875 U 1080  
500-506 DE LA CONGREGATION  
12126000  
COMTOIS ROGER  
A 1  
A  
4935 QUEEN MARY #104  
MONTREAL, QC  
H3W 1X4  
F 43 P 43  
TYPE POSS. OCCUP. T S I D 91/08/24  
CAT. IMP. SEC. ANNE. S  
DATE D'INSCRIPTION AU RÔLE M 1,843

CODES	DATE D'ENTRÉE EN VIGUEUR	VALEUR	IMPÔTS	TAXES	TOTAL
1	92/01/01		20,300		20,300
			155,000		155,000
			175,300		175,300
T		20,300			
B			155,000		
I				175,300	

18 1966

MATRI- 65260  
CULE  
J IN 4 P E T C A D U 1059  
488-494 DE LA CONGREGATION  
12126200  
2631 7701 QUEBEC INC  
NAWROCKA DANUTA  
236 BD ST-JOSEPH O #1  
MONTREAL, QC  
H2T 2P8  
F 48 P 48  
TYPE POSS. OCCUP. T S I D 91/08/24  
CAT. IMP. SEC. ANNE. S  
DATE D'INSCRIPTION AU RÔLE M 2,304

CODES	DATE D'ENTRÉE EN VIGUEUR	VALEUR	IMPÔTS	TAXES	TOTAL
1	92/01/01		25,300		25,300
			94,600		94,600
			119,900		119,900
T		25,300			
B			94,600		
I				119,900	

18 P215

UNITÉ D'ÉVALUATION ET PROPRIÉTAIRE

\*61 VALEUR

\*62 RÉPARTITION FISCALE

ROLE D'ÉVALUATION (2.6.4)

08 CIPAL EN STAGES DE L'UNITÉ D'ÉVALUATION: J MISE A JOUR - N LOGEMENTS - P AUTRES LOCALS - E FRANGES - T TYPE - C CLASSE - U UTILISATION  
 72 ADRESSE DE L'UNITÉ D'ÉVALUATION: 73 DONNÉES DU BOUT AVANTIER: 75 NOM ET ADRESSE POSTALE DU PROPRIÉTAIRE - A NOM DU PROPRIÉTAIRE  
 78 TERRAIN: FRONT - PROFONDEUR - SUPERFICIE - V UNITÉ DE VOIE - U UTILISATION OPTIMALE DU PARCEL - D ZONAGE ADJOINTÉ - Z SUPERFICIE ZONÉE

1 - DÉPOT OU BÔTE  
 2 - TENUE A JOUR  
 3 - BUREAU DE REV.  
 4 - CDUR  
 5 - IMPÔTABLE  
 6 - NON IMPÔTABLE  
 7 - SCURCL LÉGISLATIVE  
 8 - ÉVALUATION  
 9 - ÉVALUATION  
 10 - ÉVALUATION  
 11 - ÉVALUATION  
 12 - ÉVALUATION  
 13 - ÉVALUATION  
 14 - ÉVALUATION  
 15 - ÉVALUATION  
 16 - ÉVALUATION  
 17 - ÉVALUATION  
 18 - ÉVALUATION  
 19 - ÉVALUATION  
 20 - ÉVALUATION  
 21 - ÉVALUATION  
 22 - ÉVALUATION  
 23 - ÉVALUATION  
 24 - ÉVALUATION  
 25 - ÉVALUATION  
 26 - ÉVALUATION  
 27 - ÉVALUATION  
 28 - ÉVALUATION  
 29 - ÉVALUATION  
 30 - ÉVALUATION  
 31 - ÉVALUATION  
 32 - ÉVALUATION  
 33 - ÉVALUATION  
 34 - ÉVALUATION  
 35 - ÉVALUATION  
 36 - ÉVALUATION  
 37 - ÉVALUATION  
 38 - ÉVALUATION  
 39 - ÉVALUATION  
 40 - ÉVALUATION  
 41 - ÉVALUATION  
 42 - ÉVALUATION  
 43 - ÉVALUATION  
 44 - ÉVALUATION  
 45 - ÉVALUATION  
 46 - ÉVALUATION  
 47 - ÉVALUATION  
 48 - ÉVALUATION  
 49 - ÉVALUATION  
 50 - ÉVALUATION  
 51 - ÉVALUATION  
 52 - ÉVALUATION  
 53 - ÉVALUATION  
 54 - ÉVALUATION  
 55 - ÉVALUATION  
 56 - ÉVALUATION  
 57 - ÉVALUATION  
 58 - ÉVALUATION  
 59 - ÉVALUATION  
 60 - ÉVALUATION  
 61 - ÉVALUATION  
 62 - ÉVALUATION  
 63 - ÉVALUATION  
 64 - ÉVALUATION  
 65 - ÉVALUATION  
 66 - ÉVALUATION  
 67 - ÉVALUATION  
 68 - ÉVALUATION  
 69 - ÉVALUATION  
 70 - ÉVALUATION  
 71 - ÉVALUATION  
 72 - ÉVALUATION  
 73 - ÉVALUATION  
 74 - ÉVALUATION  
 75 - ÉVALUATION  
 76 - ÉVALUATION  
 77 - ÉVALUATION  
 78 - ÉVALUATION  
 79 - ÉVALUATION  
 80 - ÉVALUATION  
 81 - ÉVALUATION  
 82 - ÉVALUATION  
 83 - ÉVALUATION  
 84 - ÉVALUATION  
 85 - ÉVALUATION  
 86 - ÉVALUATION  
 87 - ÉVALUATION  
 88 - ÉVALUATION  
 89 - ÉVALUATION  
 90 - ÉVALUATION  
 91 - ÉVALUATION  
 92 - ÉVALUATION  
 93 - ÉVALUATION  
 94 - ÉVALUATION  
 95 - ÉVALUATION  
 96 - ÉVALUATION  
 97 - ÉVALUATION  
 98 - ÉVALUATION  
 99 - ÉVALUATION  
 100 - ÉVALUATION

Gouvernement du Québec  
 Ministère des  
 Affaires municipales

MATR. CUIE  
 65260  
 J N I P E T C A D U 1000  
 482 DE LA CONGREGATION  
 12126300  
 PATENAUDE LISE  
 A 1  
 A  
 482 DE LA CONGREGATION  
 MONTREAL, QC  
 H3K 2H7  
 28 p 96  
 T S I D 91/08/24  
 S 2,688

CODES	DATE D'ENTREE EN VIGUEUR	VALEUR	SCURCL LÉGISLATIVE	MONTANT	P1	IMP.
1	92/01/01			29,600	T	
				50,400	B	
				80,000	I	1 R
T		29,600				
B		50,400				
I		80,000				

18 P216  
 18 P216  
 18 P216

MATR. CUIE  
 65260  
 J N I P E T C A D U 1000  
 480 DE LA CONGREGATION  
 12126400  
 WANCUSO ROBERT  
 BARRY DEBRA  
 A 1  
 A 2  
 480 DE LA CONGREGATION  
 MONTREAL, QC  
 H3K 2H7  
 20 p 90  
 T S I D 91/08/24  
 S 1,800

CODES	DATE D'ENTREE EN VIGUEUR	VALEUR	SCURCL LÉGISLATIVE	MONTANT	P1	IMP.
1	92/01/01			19,800	T	
				50,200	B	
				70,000	I	1 R
T		19,800				
B		50,200				
I		70,000				

18 P216

MATR. CUIE  
 65260  
 J N I P E T C A D U 1000  
 474 DE LA CONGREGATION  
 12126500  
 WISE CHARLES  
 A 1  
 A  
 474 DE LA CONGREGATION  
 MONTREAL, QC  
 H3K 2H7  
 18 p 96  
 T S I D 91/08/24  
 S 1,728

CODES	DATE D'ENTREE EN VIGUEUR	VALEUR	SCURCL LÉGISLATIVE	MONTANT	P1	IMP.
1	92/01/01			19,000	T	
				33,700	B	
				52,700	I	1 R
T		19,000				
B		33,700				
I		52,700				

18 P217

MATR. CUIE  
 65260  
 J N I P E T C A D U 1000  
 472 DE LA CONGREGATION  
 12126600  
 SAUVE WILFRID L  
 DE REPENTIGNY-SAUVE MARGUERITE J  
 A 1  
 A 2  
 472 DE LA CONGREGATION  
 MONTREAL, QC  
 H3K 2H7  
 30 p 96  
 T S I D 91/08/24  
 S 2,880

CODES	DATE D'ENTREE EN VIGUEUR	VALEUR	SCURCL LÉGISLATIVE	MONTANT	P1	IMP.
1	92/01/01			31,700	T	
				45,000	B	
				76,700	I	1 R
T		31,700				
B		45,000				
I		76,700				

18 P217



UNITE D'EVALUATION ET PROPRIETAIRE

\*61 VALEUR

\*62 REPARTITION FISCALE

ROLE D'EVALUATION (2.6.4)  
 Gouvernement du Québec  
 Ministère des Affaires municipales

*60 CARACTERISTIQUES DE L'UNITE D'EVALUATION				*61 VALEUR				*62 REPARTITION FISCALE															
*72 ADRESSE DE L'UNITE D'EVALUATION				*71 TERRAIN				SOURCE LEGISLATIVE															
*73 TERRAIN				CODES				PARTIE															
*74				*75				*76															
*77				*78				*79															
*80				*81				*82															
*83				*84				*85															
*86				*87				*88															
*89				*90				*91															
*92				*93				*94															
*95				*96				*97															
*98				*99				*100															
MATR. CULE	65260	J 1 N 1 P E T C A D U1000	466 DE LA CONGREGATION	12126700	DIXON HAROLD	A 1	A 1	466 DE LA CONGREGATION	MONTREAL, QC	H3K 2H7 48 P 96	T 1 S I D 91/08/24	4,608	1	92/01/01	50,700	53,400	104,100	T	B	I	1	R	
MATR. CULE	65260	J 1 N 1 P E T C A D U1000	452 DE LA CONGREGATION	12126800	LAXTON EDWARD	A 1	A 1	452 DE LA CONGREGATION	MONTREAL, QC	H3K 2H7 21 P 96	T 1 S I D 91/08/24	2,044	1	92/01/01	22,500	32,900	55,400	T	B	I	1	R	
MATR. CULE	65260	J 1 N 2 P E T C A D U1000	448-450 DE LA CONGREGATION	12126900	OLIER BAYARD ARTHUR	A 1	A 2	BLONDIN-OLIER BAYARD CARMEN	448 DE LA CONGREGATION	MONTREAL, QC	H3K 2H7 27 P 96	T 1 S I D 91/08/24	2,563	1	92/01/01	28,200	61,900	90,100	T	B	I	1	R
MATR. CULE	65260	J 1 N 1 P E T C A D U1000	446 DE LA CONGREGATION	12126950	THIBEAULT MICHEL	A 1	A 1	446 DE LA CONGREGATION	MONTREAL, QC	H3K 2H7 16 P 96	T 1 S I D 91/08/24	1,534	1	92/01/01	16,900	25,000	41,900	T	B	I	1	R	

18 218  
 18 219 2  
 18 219 1  
 18 P220

UNITÉ D'ÉVALUATION ET PROPRIÉTAIRE

\*61 VALEUR

\*62 RÉPARTITION FISCALE

RÔLE D'ÉVALUATION (2.6.4)

Gouvernement du Québec  
Ministère des Affaires municipales

18 P220

*61 VALEUR				*62 RÉPARTITION FISCALE			
CODES	DATE D'ENTRÉE EN VIGUEUR	LOI	ARTICLE	AC-PAR	MONTEMENT	PS	IMP
65260 J 1 N 1 P E T C A D U 1000 444 DE LA CONGREGATION 12127030 ST-PIERRE MARC PETEL MARIE-JOSEE 6368 AV LOUIS-HEBERT MONTREAL, QC ST-PIERRE, MARC H2G 2G5 16 P 96 TYPE POSS OCCUP: T S CAT JAP DECLARE: 1 S DATE D'INSCRIPTION AU RÔLE: 91/08/24 S 1,534							
1	92/01/01				16,900	T	
VALEUR					28,100	B	
T					45,000	I	1 R
B							
UNITÉ D'ÉVALUATION QUI PEUT ÊTRE ASSUJETTE À LA SURTAXE SUR LES TERRAINS VAGUES V 3 U D Z							
65260 J 1 N 2 P E T C A D U 1000 442 DE LA CONGREGATION 12127060 ST-PIERRE MARC PETEL MARIE-JOSEE 6368 AV LOUIS-HEBERT MONTREAL, QC ST-PIERRE, MARC H2G 2G5 16 P 96 TYPE POSS OCCUP: T S CAT JAP DECLARE: 1 S DATE D'INSCRIPTION AU RÔLE: 91/08/24 S 1,530							
1	92/01/01				16,800	T	
VALEUR					43,200	B	
T					60,000	I	1 R
B							
UNITÉ D'ÉVALUATION QUI PEUT ÊTRE ASSUJETTE À LA SURTAXE SUR LES TERRAINS VAGUES V 3 U D Z							
65260 J 1 N 2 P E 2 T 3 C 5 A D 1910 U 1000 440 DE LA CONGREGATION 12127100 DELIVA DAVID JONES DEBORAH 440 DE LA CONGREGATION MONTREAL, QC H3K 2H7 48 P 96 TYPE POSS OCCUP: T S CAT JAP DECLARE: 1 S DATE D'INSCRIPTION AU RÔLE: 91/08/24 S 4,608							
1	92/01/01				50,700	T	
VALEUR					75,500	B	
T					126,200	I	1 R
B							
UNITÉ D'ÉVALUATION QUI PEUT ÊTRE ASSUJETTE À LA SURTAXE SUR LES TERRAINS VAGUES V 3 U D Z							
65260 J 1 N 4 P E T C A D U 1000 424-430 DE LA CONGREGATION 12127200 SAVOIE HERMENEGILDE 558 CHARON MONTREAL, QC H3K 2P5 39 P 96 TYPE POSS OCCUP: T S CAT JAP DECLARE: 1 S DATE D'INSCRIPTION AU RÔLE: 91/08/24 S 3,824							
1	92/01/01				42,100	T	
VALEUR					89,900	B	
T					132,000	I	1 R
B							
UNITÉ D'ÉVALUATION QUI PEUT ÊTRE ASSUJETTE À LA SURTAXE SUR LES TERRAINS VAGUES V 3 U D Z							

18 P220

18 221

18 P222

ROLE D'ÉVALUATION 1992 30 MONTREAL

12 Ste-Anne

UNITÉ D'ÉVALUATION ET PROPRIÉTAIRE

\*61 VALEUR

\*62 RÉPARTITION FISCALE

MOLE  
D'ÉVALUATION (2.6.4)  
Gouvernement du Québec  
Ministère des  
Affaires municipales

\*00 CARACTÉRISTIQUES DE L'UNITÉ D'ÉVALUATION J NISE A JOUR - N LOGEMENTS - P AUTRES LOCAUX - E ETAGE - T TYPE - C CLASSE - U UTILISATION  
\*72 ADRESSE DE L'UNITÉ D'ÉVALUATION \*73 DONNÉES DE HÔTEL ANTÉRIEUR \*75 NOM ET ADRESSE POSTALE DU PROPRIÉTAIRE - A NO DU PROPRIÉTAIRE  
\*79 TERRAIN FRONT - PROFONDEUR - SUPERFICIE - V UNITÉ DE VINC - U UTILISATION INITIALE DU PROGRAMME - B ZONAGE AGRICOLE - Z SUPERFICIE COUVERTE

1 - DÉPÔT DU RÔLE  
2 - TENUE À JOUR  
3 - BUREAU DE REV.  
4 - COUR

1 - VILLE  
2 - MONTREAL  
3 - PROCEDE  
4 - MONTREAL  
5 - MONTREAL  
6 - MONTREAL  
7 - MONTREAL  
8 - MONTREAL  
9 - MONTREAL  
10 - MONTREAL

MATRI-  
CULE  
00 65260  
01 J 1N 4 P E T C A D U1000  
02 416-422 DE LA CONGREGATION  
03 12127300  
N LABELLE ROLLAND  
N A 1  
N A  
R 764 VICTORIA  
M GREENFIELD-PARK, QC  
C  
P J4R 1N4  
79 F P S 3,709

CODES  
▼  
CODE DATE D'ENTRÉE EN VIGUEUR  
1 92/01/01  
VALEUR  
T 40,800  
B 101,400  
I 142,200

SOURCE LEGISLATIVE  
LOI ARTICLE AL PAR MONTANT PA IMP  
40,800 T  
101,400 B  
142,200 I 1 R

MATRI-  
CULE  
00 65260  
01 J 1N 6 P E 3 T 3 C 5 A D1963 U1000  
02 410 DE LA CONGREGATION  
03 12127350  
N BEAUDOIN EVELYN M  
N A 1  
N A  
R 3809 LAVAL  
M MONTREAL, QC  
C  
P H2W 2H9  
79 F P S 3,505

CODE DATE D'ENTRÉE EN VIGUEUR  
1 92/01/01  
VALEUR  
T 38,600  
B 271,100  
I 309,700

38,600 T  
271,100 B  
309,700 I 1 R

MATRI-  
CULE  
00 65260  
01 J 1N 2 P E 2 T 3 C 6 A D1900 U1000  
02 398-400 DE LA CONGREGATION  
03 12127430  
N DUROCHER LEO  
N A 1  
N A  
R 511 CHARON  
M MONTREAL, QC  
C  
P H3K 2P4  
79 F 19 P 96 S 1,800

CODE DATE D'ENTRÉE EN VIGUEUR  
1 92/01/01  
VALEUR  
T 19,800  
B 56,200  
I 76,000

19,800 T  
56,200 B  
76,000 I 1 R

MATRI-  
CULE  
00 65260  
01 J 1N 2 P E T C A D U1000  
02 394-396 DE LA CONGREGATION  
03 12127460  
N CO OP D HABITATION DES 4 COINS DE POINTE  
N A 1  
N A  
R 1156 SOULANGES  
M MONTREAL, QC  
C  
P H3K 2L6  
79 F P S 1,864

CODE DATE D'ENTRÉE EN VIGUEUR  
1 92/01/01  
VALEUR  
T 20,500  
B 112,000  
I 132,500

20,500 T  
112,000 B  
132,500 I 1 R

UNITE D'ÉVALUATION ET PROPRIÉTAIRE

\*61 VALEUR

\*62 RÉPARTITION FISCALE

RÔLE D'ÉVALUATION (2.6.4)

Gouvernement du Québec  
Ministère des  
Affaires municipales

18 P225

18 225

18 226

18 226 2

09 CARACTÉRISTIQUES DE L'UNITE D'ÉVALUATION - J DATE A JOUR - R LOGEMENTS - P AUTRES LOCALS - E ÉTAGES - T TYPE - C CLASSE - U UTILISATION  
 72 ADRESSE DE L'UNITE D'ÉVALUATION  
 73 DONNÉES DU RÔLE ANTERIEUR  
 74 NOM ET ADRESSE POSTALE DU PROPRIÉTAIRE - A NO DU PROPRIÉTAIRE  
 75 TERRAIN FRONT - P PROFONDEUR - SUPERFICIE - V UNITÉ DE VOLUME - U DIVISION OPTIMALE OU PADDABLE - D SURFACE VÉGÉTALE - Z SUPERFICIE TERRE

MATRI-  
CULE  
65260  
 J IN 2 P E T C A D U 1000  
 390-392 DE LA CONGREGATION  
 12127550  
 CO OP D HABITATION DES 4 COINS DE POINTE A 1  
 1156 SOULANGES A  
 MONTREAL, QC

H3K 2L6  
 F 20 P 96  
 TYPE POSS OCCUP T S N D 91/08/24  
 CAT IMP SOLLANE  
 DATE D'INSCRIPTION AU RÔLE

CODES	DATE D'ENTRÉE EN VIGUEUR	VALEUR
1	92/01/01	21,300
T		21,300
B		112,000
I		133,300

SOURCE LEGISLATIVE			MONTAINT	PA	IMP	IMP
LOI	ARTICLE	AL. PAR				
			21,300	T		
			112,000	B		
			133,300	I	1	R

MATRI-  
CULE  
65260  
 J IN P E T C A D U 9110  
 LOT DE LA CONGREGATION  
 12127625  
 2323 7266 QUEBEC INC A 1  
 6100 CH DEACON #07M A  
 MONTREAL, QC

H3S 2V6  
 F 19 P 96  
 TYPE POSS OCCUP T S N D 91/08/24  
 CAT IMP SOLLANE  
 DATE D'INSCRIPTION AU RÔLE

CODE	DATE D'ENTRÉE EN VIGUEUR	VALEUR
1	92/01/01	14,800
T		14,800
B		0
I		14,800

SOURCE LEGISLATIVE			MONTAINT	PA	IMP	IMP
LOI	ARTICLE	AL. PAR				
			14,800	T		
			0	B		
			14,800	I	6	V

MATRI-  
CULE  
65260  
 J IN P E T C A D U 9110  
 LOT DE LA CONGREGATION  
 12127650  
 2323 7266 QUEBEC INC A 1  
 6100 CH DEACON #07M A  
 MONTREAL, QC

H3S 2V6  
 F 19 P 96  
 TYPE POSS OCCUP T S N D 91/08/24  
 CAT IMP SOLLANE  
 DATE D'INSCRIPTION AU RÔLE

CODE	DATE D'ENTRÉE EN VIGUEUR	VALEUR
1	92/01/01	14,600
T		14,600
B		0
I		14,600

SOURCE LEGISLATIVE			MONTAINT	PA	IMP	IMP
LOI	ARTICLE	AL. PAR				
			14,600	T		
			0	B		
			14,600	I	6	V

MATRI-  
CULE  
65260  
 J IN P E T C A D U 9110  
 LOT DE LA CONGREGATION  
 12127675  
 2323 7266 QUEBEC INC A 1  
 6100 CH DEACON #07M A  
 MONTREAL, QC

H3S 2V6  
 F 19 P 96  
 TYPE POSS OCCUP T S N D 91/08/24  
 CAT IMP SOLLANE  
 DATE D'INSCRIPTION AU RÔLE

CODE	DATE D'ENTRÉE EN VIGUEUR	VALEUR
1	92/01/01	14,600
T		14,600
B		0
I		14,600

SOURCE LEGISLATIVE			MONTAINT	PA	IMP	IMP
LOI	ARTICLE	AL. PAR				
			14,600	T		
			0	B		
			14,600	I	6	V

**UNITÉ D'ÉVALUATION ET PROPRIÉTAIRE**

**\*61 VALEUR**

**\*62 RÉPARTITION FISCALE**

ROLE D'ÉVALUATION (2.6.4)

00 CARACTÉRISTIQUES DE L'UNITÉ D'ÉVALUATION: J - MISE À JOUR - N - LOGEMENTS - P - PAIEMENTS LOCALS - E - ÉTATS - T - TYPE - C - CLASSE - U - UTILISATION  
 72 ADRESSE DE L'UNITÉ D'ÉVALUATION \*73 DIMENSIONS DU SOL AU TERRAIN \*75 NOM ET ADRESSE POSTALE DU PROPRIÉTAIRE - A - L'US COPROPRIÉTAIRE  
 79 DÉTAILS FRONT - PROFONDEUR - SURFACE - V - VARIÉTÉ DE SOLS - U - UTILISATION OPTIMALE DU PRONAL - 0 - ZONAGE AGRI-COLE - Z - SURFACE COUVERTE

MATRI-  
CULE

65260  
 J 1 N 9 P E T C A D U1000  
 366-376 DE LA CONGREGATION  
 12127700  
 150285 CANADA INC A 1  
 5715 BOUL METROPOLITAIN A  
 ST-LEONARD, QC  
 H1P 1X3 T 1 S N D 91/08/24  
 F P S 4,761

MATRI-  
CULE

65260  
 J 1 N 8 P E T C 5 A D1880 U1000  
 350-364 DE LA CONGREGATION  
 12127800  
 LAMBERT JACQUES A 1  
 50 DE SALABERRY A  
 L'ASSOMPTION, QC  
 JOK 1G0 T 1 S I D 91/08/24  
 F P S 9,455

MATRI-  
CULE

65260  
 J 1 N 2 P E T C A D U1080  
 353 DE LA CONGREGATION  
 12127900  
 KRILICK ANDREW A 1  
 353 DE LA CONGREGATION A  
 MONTREAL, QC  
 H3K 2H8 T 1 S I D 91/08/24  
 F P S 9,216

MATRI-  
CULE

65260  
 J 1 N 2 P E T C A D U1000  
 365-369 DE LA CONGREGATION  
 12127950  
 DUSSAULT ROGER A 1  
 367 DE LA CONGREGATION A  
 MONTREAL, QC  
 H3K 2H8 T 1 S I D 91/08/24  
 F 22 P 96 S 2,112

CODES	DATE D'ENTRÉE EN VIGUEUR	SOURCE LÉGISLATIVE			MONTANT	M	R	S
		LOI	ARTICLE	AL-PAR				
1	92/01/01				52,400	T		
VALEUR					169,900	B		
T	52,400				222,300	I	1	R
B	169,900							
I	222,300							
UNITÉ D'ÉVALUATION QUI PEUT ÊTRE ASSUJETTIE À LA SURTAXE SUR LES TERRAINS VAGUES					PARTIE D'IMMÉMOBILITÉ: 1 - TERRAIN 0 - BÂTIMENT 1 - IMMOBILITÉ A			
V 3 U D Z								
1	92/01/01				104,000	T		
VALEUR					252,100	B		
T	104,000				356,100	I	1	R
B	252,100							
I	356,100							
UNITÉ D'ÉVALUATION QUI PEUT ÊTRE ASSUJETTIE À LA SURTAXE SUR LES TERRAINS VAGUES					PARTIE D'IMMÉMOBILITÉ: 1 - TERRAIN 0 - BÂTIMENT 1 - IMMOBILITÉ A			
V 3 U D Z								
1	92/01/01				64,500	T		
VALEUR					57,700	B		
T	64,500				122,200	I	1	S
B	57,700							
I	122,200							
UNITÉ D'ÉVALUATION QUI PEUT ÊTRE ASSUJETTIE À LA SURTAXE SUR LES TERRAINS VAGUES					PARTIE D'IMMÉMOBILITÉ: 1 - TERRAIN 0 - BÂTIMENT 1 - IMMOBILITÉ A			
V 3 U D Z								
1	92/01/01				23,200	T		
VALEUR					54,700	B		
T	23,200				77,900	I	1	R
B	54,700							
I	77,900							
UNITÉ D'ÉVALUATION QUI PEUT ÊTRE ASSUJETTIE À LA SURTAXE SUR LES TERRAINS VAGUES					PARTIE D'IMMÉMOBILITÉ: 1 - TERRAIN 0 - BÂTIMENT 1 - IMMOBILITÉ A			
V 3 U D Z								

Gouvernement du Québec  
 Ministère des Affaires municipales

18 P227  
 18 P228

18 229  
 18 228  
 18 P227

18 230  
 18 231

18 P232

UNITÉ D'ÉVALUATION ET PROPRIÉTAIRE

\*61 VALEUR

\*62 RÉPARTITION FISCALE

ROLE D'ÉVALUATION (2.6.4)  
 Gouvernement du Québec  
 Ministère des  
 Affaires municipales

\*66 CARACTÉRISTIQUES DE L'UNITÉ D'ÉVALUATION: J MISE À JOUR - N LOGEMENTS - P AUTRES LOCAUX - E ÉTAGES - T (M) - C (R) OISE - U UTILISATION  
 \*72 ADRESSE DE L'UNITÉ D'ÉVALUATION \*73 DONNÉES DU RÔLE ANTERIEUR \*75 NOM ET ADRESSE POSTALE DU PROPRIÉTAIRE - A NO DU PROPRIÉTAIRE  
 \*78 TERRAIN FADMT - PONDÉREUR - SUPERFICIE - V CITE DE VOS - U UTILISATION OFFICIELLE OU PROBABLE - D SIGNAGE ADHÉRENT - Z SUPERFICIE ZONÉE

1 - DÉPÔT DU RÔLE  
 2 - TENDU À JOUR  
 3 - BUREAU DE REV  
 4 - COUR

1 non vide 2 autres agents 3 presbytère 4 ter. aug. des tax 5 ter. aug. des tax 6 ter. aug. des tax  
 2 non vide 3 autres agents 4 presbytère 5 ter. aug. des tax 6 ter. aug. des tax 7 ter. aug. des tax 8 ter. aug. des tax  
 SOURCE LEGISLATIVE  
 LOI ARTICLES CL. PSN MONTANT PA IMP

MATRI-  
 CULE 65260  
 J IN 2 P E T C A D U1000  
 371-373 DE LA CONGREGATION  
 12128060  
 ROY YVON  
 SALVAS LORRAINE  
 373 DE LA CONGREGATION  
 MONTREAL, QC  
 H3K 2H8  
 F 21 P 96  
 TYPE POSS OCCUP T 1 S I D 91/08/24  
 CAT IMP SCOLAIRE A 1  
 DATE D'INSCRIPTION AU RÔLE M A 2

CODE 1 DATE D'ENTRÉE EN VIGUEUR 92/01/01  
 VALEUR  
 T 22,700  
 B 13,200  
 I 35,900

LOI	ARTICLES	CL. PSN	MONTANT	PA	IMP
			22,700	T	
			13,200	B	
			35,900	I	1 R

UNITÉ D'ÉVALUATION QUI PEUT ÊTRE ASSUJETTIE À LA SURTAXE SUR LES TERREINS VAGUES  
 PARTI D'IMMOBILE: 1 - TERREIN B - BÂTIMENT - IMMOBILE A

18 P232

MATRI-  
 CULE 65260  
 J IN 4 P E T C A D U1000  
 375-381 DE LA CONGREGATION  
 12128070  
 SALVAS GASTON  
 377 DE LA CONGREGATION  
 MONTREAL, QC  
 H3K 2H8  
 F P 96  
 TYPE POSS OCCUP T 1 S I D 91/08/24  
 CAT IMP SCOLAIRE A 1

CODE 1 DATE D'ENTRÉE EN VIGUEUR 92/01/01  
 VALEUR  
 T 45,500  
 B 22,900  
 I 68,400

LOI	ARTICLES	CL. PSN	MONTANT	PA	IMP
			45,500	T	
			22,900	B	
			68,400	I	1 R

UNITÉ D'ÉVALUATION QUI PEUT ÊTRE ASSUJETTIE À LA SURTAXE SUR LES TERREINS VAGUES  
 PARTI D'IMMOBILE: 1 - TERREIN B - BÂTIMENT - IMMOBILE A

18 P232

18 P233

MATRI-  
 CULE 65260  
 J IN 1 P E T C A D U1000  
 387 DE LA CONGREGATION  
 12128100  
 HEFFELL DOROTHY  
 387 CONGREGATION  
 MONTREAL, QC  
 H3K 2H8  
 F P 96  
 TYPE POSS OCCUP T 1 S I D 91/08/24  
 CAT IMP SCOLAIRE A 1

CODE 1 DATE D'ENTRÉE EN VIGUEUR 92/01/01  
 VALEUR  
 T 30,900  
 B 32,800  
 I 63,700

LOI	ARTICLES	CL. PSN	MONTANT	PA	IMP
			30,900	T	
			32,800	B	
			63,700	I	1 R

UNITÉ D'ÉVALUATION QUI PEUT ÊTRE ASSUJETTIE À LA SURTAXE SUR LES TERREINS VAGUES  
 PARTI D'IMMOBILE: 1 - TERREIN B - BÂTIMENT - IMMOBILE A

18 P233

18 P234

MATRI-  
 CULE 65260  
 J IN 1 P E T C A D U1000  
 391 DE LA CONGREGATION  
 12128150  
 RYAN ROBERT  
 391 DE LA CONGREGATION  
 MONTREAL, QC  
 H3K 2H8  
 F 20 P 96  
 TYPE POSS OCCUP T 1 S I D 91/08/24  
 CAT IMP SCOLAIRE A 1

CODE 1 DATE D'ENTRÉE EN VIGUEUR 92/01/01  
 VALEUR  
 T 20,800  
 B 32,000  
 I 52,800

LOI	ARTICLES	CL. PSN	MONTANT	PA	IMP
			20,800	T	
			32,000	B	
			52,800	I	1 R

UNITÉ D'ÉVALUATION QUI PEUT ÊTRE ASSUJETTIE À LA SURTAXE SUR LES TERREINS VAGUES  
 PARTI D'IMMOBILE: 1 - TERREIN B - BÂTIMENT - IMMOBILE A

18 P234

UNITÉ D'ÉVALUATION ET PROPRIÉTAIRE

\*61 VALEUR

\*62 RÉPARTITION FISCALE

MOLE D'ÉVALUATION (2.6.4)  
 Gouvernement du Québec  
 Ministère des  
 Affaires municipales

\*08 CARACTÉRISTIQUES DE L'UNITÉ D'ÉVALUATION - J NIST A JOUR - N LOGEMENTS - P AUTRES LOCALS - E ÉTAGES - T TYPE - C CLASSE - U UTILISATION  
 \*72 ADRESSE DE L'UNITÉ D'ÉVALUATION  
 \*73 DONNÉES DU RÔLE ANTÉRIEUR  
 \*75 NOM ET ADRESSE POSTALE DU PROPRIÉTAIRE - 1 ANCIEN PROPRIÉTAIRE  
 \*79 TERRAIN FRONT - PROFONDEUR - SUPERFICIE - V UNITÉ DE VOIS - U UTILISATION OPTIMALE DU PROPRIÉTAIRE - D ZONAGE RÉGULÉ - 1 SUPERFICIE COUVERTE

MATRI- 65260  
 CULE  
 J I N 1 P E T C A D U1000  
 395 DE LA CONGREGATION  
 12128210  
 SAVOIE JACQUES  
 A 1  
 A  
 395 DE LA CONGREGATION  
 MONTREAL, QC  
 H3K 2H8  
 T 1 S I D 91/08/24  
 F 19 P 96 S 1,847

CODES	DATE D'ENTRÉE EN VIGUEUR	VALEUR	LD	ARTICLE	AL PAR	MONTANT	PA	IMP	RE
1	92/01/01					20,300	T		
		20,300				32,400	B		
T		20,300				52,700	I	1	R
B		32,400							
I		52,700							

MATRI- 65260  
 CULE  
 J I N 1 P E T C A D U1000  
 401 DE LA CONGREGATION  
 12128220  
 GASCON ORIGENE  
 A 1  
 A  
 401 DE LA CONGREGATION  
 MONTREAL, QC  
 H3K 2H8  
 T 1 S I D 91/08/24  
 F 19 P 96 S 1,808

CODES	DATE D'ENTRÉE EN VIGUEUR	VALEUR	LD	ARTICLE	AL PAR	MONTANT	PA	IMP	RE
1	92/01/01					19,900	T		
		19,900				65,100	B		
T		19,900				85,000	I	1	R
B		65,100							
I		85,000							

MATRI- 65260  
 CULE  
 J I N 2 P E T C A D U1000  
 405-407 DE LA CONGREGATION  
 12128230  
 FLORIOT CHRISTIAN  
 A 1  
 A  
 405 DE LA CONGREGATION  
 MONTREAL, QC  
 H3K 2H8  
 T 1 S I D 91/08/24  
 F 19 P 96 S 1,839

CODES	DATE D'ENTRÉE EN VIGUEUR	VALEUR	LD	ARTICLE	AL PAR	MONTANT	PA	IMP	RE
1	92/01/01					20,200	T		
		20,200				43,500	B		
T		20,200				63,700	I	1	R
B		43,500							
I		63,700							

MATRI- 65260  
 CULE  
 J I N 1 P E T C A D U1000  
 409 DE LA CONGREGATION  
 12128240  
 LAFONTAINE-FLORIOT LUCILLE  
 A 1  
 A  
 409 DE LA CONGREGATION  
 MONTREAL, QC  
 H3K 2H8  
 T 1 S I D 91/08/24  
 F 19 P 96 S 1,824

CODES	DATE D'ENTRÉE EN VIGUEUR	VALEUR	LD	ARTICLE	AL PAR	MONTANT	PA	IMP	RE
1	92/01/01					20,100	T		
		20,100				28,100	B		
T		20,100				48,200	I	1	R
B		28,100							
I		48,200							

UNITÉ D'ÉVALUATION ET PROPRIÉTAIRE

\*61 VALEUR

\*62 RÉPARTITION FISCALE

ROLE D'ÉVALUATION (2.6.4)  
 Gouvernement du Québec  
 Ministère des  
 Affaires municipales

00 CARACTÉRISTIQUES DE L'UNITÉ D'ÉVALUATION: J - JOUR À JOUR - N - LOGEMENTS - P - PATRIMOINE LOCAL - E - ÉTAGES - T - TYPE - C - CLASSE - U - UTILISATION  
 72 ADRESSE DE L'UNITÉ D'ÉVALUATION: \*73 QUANTITÉ DU RÔLE ANTÉRIEUR \*75 NOM ET ADRESSE POSTALE DU PROPRIÉTAIRE - A - NO COMPTABLE FAIRE

1 - DÉPÔT DU RÔLE  
 2 - TENU À JOUR  
 3 - BUREAU DE RÉV.  
 4 - COUR

1 - IMPÔT 2 - TAXE D'ÉVALUATION 3 - TAXE DE BIEN-ÊTRE 4 - TAXE DE DÉVELOPPEMENT 5 - TAXE DE SÉCURITÉ 6 - TAXE DE SÉCURITÉ 7 - TAXE DE SÉCURITÉ 8 - TAXE DE SÉCURITÉ 9 - TAXE DE SÉCURITÉ 10 - TAXE DE SÉCURITÉ

MATR. CULE 65260  
 J 1 N 1 P E T C A D U1000  
 413 DE LA CONGREGATION  
 12128250  
 CROTEAU ROBERT A 1  
 A  
 413 DE LA CONGREGATION  
 MONTREAL, QC  
 H3K 2H8  
 F 19 P 96 S 1,856  
 T 1 S I D 91/08/24

CODES	DATE D'ENTRÉE EN VIGUEUR	VALEUR	MONTANT	P1	IMP
1	92/01/01	20,400	20,400	T	
		43,500	43,500	B	
		63,900	63,900	I	1 R
T		20,400			
B		43,500			
I		63,900			

18 P236

MATR. CULE 65260  
 J 1 N 1 P E T C A D U1000  
 415A DE LA CONGREGATION  
 12128505  
 HEUNIER CHRISTIANE A 1  
 A  
 552 JOLIETTE  
 MONTREAL, QC  
 H1W 3E5  
 F P S 673  
 T 1 S I D 91/08/24

CODES	DATE D'ENTRÉE EN VIGUEUR	VALEUR	MONTANT	P1	IMP
1	92/01/01	6,100	6,100	T	
		43,800	43,800	B	
		49,900	49,900	I	1 R
T		6,100			
B		43,800			
I		49,900			

18 1943 1  
 18 1943 2  
 18 1943 A01

MATR. CULE 65260  
 J 1 N 1 P E T C A D U1000  
 417 DE LA CONGREGATION  
 12128510  
 ROUSSEAU CELINE A 1  
 A  
 417 CONGREGATION  
 MONTREAL, QC  
 H3K 2H8  
 F P S 676  
 T 1 S I D 91/08/24

CODES	DATE D'ENTRÉE EN VIGUEUR	VALEUR	MONTANT	P1	IMP
1	92/01/01	6,100	6,100	T	
		43,800	43,800	B	
		49,900	49,900	I	1 R
T		6,100			
B		43,800			
I		49,900			

18 1943 1  
 18 1943 2  
 18 1943 101

MATR. CULE 65260  
 J 1 N 1 P E T C A D U1000  
 415 DE LA CONGREGATION  
 12128515  
 BISSONNETTE GINETTE A 1  
 A  
 415 DE LA CONGREGATION  
 MONTREAL, QC  
 H3K 2H8  
 F P S 707  
 T 1 S I D 91/08/24

CODES	DATE D'ENTRÉE EN VIGUEUR	VALEUR	MONTANT	P1	IMP
1	92/01/01	6,400	6,400	T	
		45,000	45,000	B	
		51,400	51,400	I	1 R
T		6,400			
B		45,000			
I		51,400			

18 1943 1  
 18 1943 2  
 18 1943 201



UNITÉ D'ÉVALUATION ET PROPRIÉTAIRE

\*61 VALEUR

\*62 RÉPARTITION FISCALE

ROLE D'ÉVALUATION (2.6.4)

Gouvernement du Québec  
Ministère des  
Affaires municipales

\*60 CARACTÉRISTIQUES DE L'UNITÉ D'ÉVALUATION: J: IMPL. À JOUR - N: LOGEMENTS - P: AUTRES BÂTIMENTS - E: ÉCHAFES - T: TYPE - C: CLASSE - U: UTILISATION  
\*72 ADRESSE DE L'UNITÉ D'ÉVALUATION: \*73 NOMS DU RÔLE ANTERIEUR - \*75 NOM ET ADRESSE POSTALE DU PROPRIÉTAIRE - A: N° DU PROPRIÉTAIRE  
\*79 TERRAIN: FRONT - P: COTÉ DROIT - S: SUPÉRIEUR - V: UNITÉ DE VOIS - U: UTILISATION NORMALE OU PROBABLE - D: ZONAGE AGRI-COÛTE - Z: SURFACÉ ZONÉE

1 - DÉPÔT OU RÔLE  
2 - TÊTE À JOUR  
3 - BUREAU DE REV  
4 - COEUR

1: Impôts 2: non-urbains 3: agricole 4: récréatif 5: presbytère 6: église 7: 1er étage 8: 2e étage 9: 3e étage des n. 10e  
SOURCES LEGISLATIVES: L01: ARTICLE: AL: PAR: MONTANT: PA: IMP: R

MATRI-  
CULE  
65260  
J 1 N 1 P E T C A D U1000  
421 DE LA CONGREGATION #101  
12128525  
ST JACQUES DENISE  
A 1  
A  
421 CONGREGATION  
MONTREAL, QC  
H3K 2H8  
TYPE POSS. OCCUP: T 1 S I D 91/08/24  
CAT. IMP. SCOLAIRE: A  
DATE D'INSCRIPTION AU RÔLE: 91/08/24  
F P S 725

CODES  
V  
CODE DATE D'ENTRÉE EN VIGUEUR  
1 92/01/01  
VALEUR  
T 6,500  
B 42,500  
I 49,000

CODE	DATE D'ENTRÉE EN VIGUEUR	VALEUR	PA	IMP	R
T	92/01/01	6,500			
B		42,500			
I		49,000			

18 1944	1
18 1944	2
18 1945	1
18 1945	2
18 1944	101

MATRI-  
CULE  
65260  
J 1 N 1 P E T C A D U1000  
419 DE LA CONGREGATION #201  
12128530  
CAMERA JEAN JACQUES  
A 1  
BUJOLD SUZANNE  
A 2  
419 DE LA CONGREGATION  
MONTREAL, QC  
H3K 2H8  
TYPE POSS. OCCUP: T 1 S I D 91/08/24  
CAT. IMP. SCOLAIRE: A  
DATE D'INSCRIPTION AU RÔLE: 91/08/24  
F P S 757

CODES  
V  
CODE DATE D'ENTRÉE EN VIGUEUR  
1 92/01/01  
VALEUR  
T 6,800  
B 43,800  
I 50,600

CODE	DATE D'ENTRÉE EN VIGUEUR	VALEUR	PA	IMP	R
T	92/01/01	6,800			
B		43,800			
I		50,600			

18 1944	1
18 1944	2
18 1945	1
18 1945	2
18 1944	201

MATRI-  
CULE  
65260  
J 1 N 1 P E T C A D U1000  
423 DE LA CONGREGATION #A01  
12128535  
AUBRY FRANCOIS  
A 1  
A  
423 DE LA CONGREGATION  
MONTREAL, QC  
H3K 2H8  
TYPE POSS. OCCUP: T 1 S I D 91/08/24  
CAT. IMP. SCOLAIRE: A  
DATE D'INSCRIPTION AU RÔLE: 91/08/24  
F P S 1,183

CODES  
V  
CODE DATE D'ENTRÉE EN VIGUEUR  
1 92/01/01  
VALEUR  
T 10,600  
B 42,500  
I 53,100

CODE	DATE D'ENTRÉE EN VIGUEUR	VALEUR	PA	IMP	R
T	92/01/01	10,600			
B		42,500			
I		53,100			

18 1944	1
18 1944	2
18 1945	1
18 1945	2
18 1945	A01
18 1944	A01

MATRI-  
CULE  
65260  
J 1 N 1 P E T C A D U1000  
427 DE LA CONGREGATION #101  
12128540  
MASTERS MELODY  
A 1  
A  
427 CONGREGATION  
MONTREAL, QC  
H3K 2H8  
TYPE POSS. OCCUP: T 1 S I D 91/08/24  
CAT. IMP. SCOLAIRE: A  
DATE D'INSCRIPTION AU RÔLE: 91/08/24  
F P S 712

CODES  
V  
CODE DATE D'ENTRÉE EN VIGUEUR  
1 92/01/01  
VALEUR  
T 6,400  
B 41,300  
I 47,700

CODE	DATE D'ENTRÉE EN VIGUEUR	VALEUR	PA	IMP	R
T	92/01/01	6,400			
B		41,300			
I		47,700			

18 1944	1
18 1944	2
18 1945	1
18 1945	2
18 1945	101

UNITÉ D'ÉVALUATION ET PROPRIÉTAIRE

\*61 VALEUR

\*62 RÉPARTITION FISCALE

NO DE ÉVALUATION (2.6.4)

00 CARACTÉRISTIQUES DE L'UNITÉ D'ÉVALUATION: J mise à jour - N logements - P autres locaux - E étages - T type - C classe - U utilisation  
 72 ADRESSE DE L'UNITÉ D'ÉVALUATION: 73 COORDONNÉES DU RÔLE ANTERIEUR: 75 NOM ET ADRESSE POSTALE DU PROPRIÉTAIRE - A NO DU PROPRIÉTAIRE  
 79 TERRAIN, FRONT - PÉRIMÈTRE - SUPERFICIE - V VOLUME DE VOIS - U UTILISATION OPTIMALE OU PROBABLE - D ZONAGE AGRICOLE - Z SUPERFICIE TOTALE

1 - DÉPÔT DU RÔLE  
 2 - TENUE À JOUR  
 3 - BUREAU DE REV.  
 4 - COÛR

1 impôt foncier 2 non imposable 3 exempté 4 autres taxes  
 5 impôt foncier 6 autres taxes 7 autres taxes 8 autres taxes  
 SOURCE LEGISLATIVE: LOI ARTICLE AL PAR MONTANT P\* IMP

Gouvernement du Québec  
 Ministère des  
 Affaires municipales

MATRI-  
 CULE 65260  
 DO J 1 N 1 P E T C A D U 1000  
 425 DE LA CONGREGATION #201  
 12128545  
 HAY LUCE A 1  
 A  
 425 DE LA CONGREGATION  
 MONTREAL, QC  
 H3K 2H8  
 T 1 S I D 91/08/24  
 F P S 742

CODE	DATE D'ENTRÉE EN VIGUEUR	VALEUR	P*	IMP
1	92/01/01	6,700	T	
		42,500	B	
		49,200	I	1 R
T		6,700		
B		42,500		
I		49,200		

18 1944	1
18 1944	2
18 1945	1
18 1945	2
18 1945	201

MATRI-  
 CULE 65260  
 DO J 1 N 1 P E T C A D U 1000  
 433 DE LA CONGREGATION  
 12128550  
 LAURIN JEAN GUY A 1  
 A  
 433 DE LA CONGREGATION  
 MONTREAL, QC  
 H3K 2H8  
 T 1 S I D 91/08/24  
 F P S 1,199

CODE	DATE D'ENTRÉE EN VIGUEUR	VALEUR	P*	IMP
1	92/01/01	10,700	T	
		43,500	B	
		54,200	I	1 R
T		10,700		
B		43,500		
I		54,200		

18 1946	1
18 1946	2
18 1947	1
18 1947	2
18 1946	1
18 1946	2
18 1947	1
18 1947	2
18 1946	A01
18 1947	A01

MATRI-  
 CULE 65260  
 DO J 1 N 1 P E T C A D U 1000  
 431 DE LA CONGREGATION  
 12128555  
 GAUNA LIGIA A 1  
 A  
 431 DE LA CONGREGATION  
 MONTREAL  
 H3K 2H8  
 T 1 S I D 91/08/24  
 F P S 722

CODE	DATE D'ENTRÉE EN VIGUEUR	VALEUR	P*	IMP
1	92/01/01	6,500	T	
		41,300	B	
		47,800	I	1 R
T		6,500		
B		41,300		
I		47,800		

18 1946	1
18 1946	2
18 1947	1
18 1947	2
18 1946	101

MATRI-  
 CULE 65260  
 DO J 1 N 1 P E T C A D U 1000  
 429 DE LA CONGREGATION  
 12128560  
 CHOUINARD THERESE A 1  
 A  
 429 DE LA CONGREGATION  
 MONTREAL, QC  
 H3K 2H8  
 T 1 S I D 91/08/24  
 F P S 760

CODE	DATE D'ENTRÉE EN VIGUEUR	VALEUR	P*	IMP
1	92/01/01	6,800	T	
		43,800	B	
		50,600	I	1 R
T		6,800		
B		43,800		
I		50,600		

18 1946	1
18 1945	2
18 1947	1
18 1947	2
18 1946	201

**UNITÉ D'ÉVALUATION ET PROPRIÉTAIRE**

**\*61 VALEUR**

**\*62 RÉPARTITION FISCALE**

\*60 CARACTÉRISTIQUES DE L'UNITÉ D'ÉVALUATION J - NIVEAU À JOUER - H - ÉGÈMENTS - P - AUTRES LOGEONS - E - ÉTAGES - T - TYPE - C - CLASSE - U - UTILISATION  
 \*72 ADRESSE DE L'UNITÉ D'ÉVALUATION \*73 DISTRICTS DU RÔLE ANTERIEUR \*75 NOM ET ADRESSE POSTALE DU PROPRIÉTAIRE - A - NO. L'OPPROPRIAIRE  
 \*79 TERRAIN FRONT - PROFONDEUR - SUPERFICIE - V - LIMITE DE VOIS - U - UTILISATION OFFICIELLE OU PROBABLE - D - ZONAGE AGRICOLE - Z - SUPERFICIE ZONÉE

1 - DÉPÔT DU RÔLE  
 2 - TENUE À JOUR  
 3 - BUREAU DE REV  
 4 - COUP

1 - municipal 2 - assésés agricole 3 - propriété 4 - par voie de factes 5 - par voie de devis  
 2 - par voie de devis 3 - par voie de devis 4 - par voie de devis 5 - par voie de devis  
 SOURCE LÉGISLATIVE

406E  
 D'ÉVALUATION (2.6.4)  
 Gouvernement du Québec  
 Ministère des  
 Affaires municipales

MATRI-  
CULE 65260  
 J 1 N 1 P E T C A D U1000  
 437 DE LA CONGREGATION  
 12128570  
 BERTRAND EDITH  
 A 1  
 A  
 437 DE LA CONGREGATION  
 MONTREAL, QC  
 H3K 2H8  
 T 1 S I D 91/08/24  
 F P S 703

CODE	DATE D'ENTRÉE EN VIGUEUR
1	92/01/01
VALEUR	
T	6,300
B	41,300
I	47,600

LOI	ARTICLE	AL. PAR	MONTANT	PA	IMP.
			6,300	T	
			41,300	B	
			47,600	I	1 R

18 1945	1
18 1946	2
18 1947	1
18 1947	2
18 1947	101

MATRI-  
CULE 65260  
 J 1 N 1 P E T C A D U1000  
 435 DE LA CONGREGATION  
 12128575  
 LALOUX MICHEL  
 BERTRAND SYLVIE  
 A 1  
 A 2  
 435 DE LA CONGREGATION  
 MONTREAL, QC  
 H3K 2H8  
 T 1 S I D 91/08/24  
 F P S 744

CODE	DATE D'ENTRÉE EN VIGUEUR
1	92/01/01
VALEUR	
T	6,700
B	43,800
I	50,500

			6,700	T	
			43,800	B	
			50,500	I	1 R

18 1945	1
18 1946	2
18 1947	1
18 1947	2
18 1947	201

MATRI-  
CULE 65260  
 J 1 N 2 P E T C A D U1000  
 439-441 DE LA CONGREGATION  
 12128600  
 MARCOTTE WILLIAM  
 A 1  
 A  
 441 DE LA CONGREGATION  
 MONTREAL, QC  
 H3K 2H8  
 T 1 S I D 91/08/24  
 F P S 2,304

CODE	DATE D'ENTRÉE EN VIGUEUR
1	92/01/01
VALEUR	
T	25,300
B	57,400
I	82,700

			25,300	T	
			57,400	B	
			82,700	I	1 R

18 P239

MATRI-  
CULE 65260  
 J 1 N 3 P E 3 T C 5 A D1885 U1000  
 443-445 DE LA CONGREGATION  
 12128700  
 JOLICOEUR ELAINE  
 A 1  
 A  
 405 DE LA CONGREGATION  
 MONTREAL, QC  
 H3K 2H8  
 T 1 S I D 91/08/24  
 F P S 2,304

CODE	DATE D'ENTRÉE EN VIGUEUR
1	92/01/01
VALEUR	
T	25,300
B	67,500
I	92,800

			25,300	T	
			67,500	B	
			92,800	I	1 R

18 P239

UNITÉ D'ÉVALUATION ET PROPRIÉTAIRE

\*61 VALEUR

\*62 RÉPARTITION FISCALE

ROLE D'ÉVALUATION (2.6.4)  
 Gouvernement du Québec  
 Ministère des  
 Affaires municipales

00 CARACTÉRISTIQUES DE L'UNITÉ D'ÉVALUATION: J MISE À JOUR - R LOGEMENTS - P AUTRES LOCAUX - E ÉTAGES - T TYPE - C CLASSE - U UTILISATION  
 73 DONNÉES DU RÔLE ANTERIEUR 75 NOM ET ADRESSE POSTALE DU PROPRIÉTAIRE - A NO. D'INSCRIPTION AU RÔLE  
 79 TERRAIN FRONT - PAYSAN/BOIS - SUPERFICIE - V UNITÉ DE VUE - U UTILISATION OPTIMALE DU PROGRAMME - D ZONAGE AGRICOLE - Z SUPERFICIE ZONÉE

MATRI- 65260  
 CULE  
 J 1 N 2 P E T C A D U1000  
 447-449 DE LA CONGREGATION  
 12128800  
 SANGOLLO ROBERT  
 A 1  
 A  
 1017 VINET  
 BELOEIL, QC  
 J3G 3V9  
 F 24 P 96  
 T 1 S I D 91/08/24  
 S 2,304

CODES	DATE D'ENTRÉE EN VIGUEUR	SOURCE LEGISLATIVE			MONTANT	PA	IMP
		LOI	ARTICLE	AL. PAR.			
1	92/01/01				25,300	T	
VALEUR					51,000	B	
T	25,300				76,300	I	1 R
B	51,000						
	76,300						

MATRI- 65260  
 CULE  
 J 1 N 2 P E T C A D U1000  
 451-453 DE LA CONGREGATION  
 12128900  
 ADAMS ELIZABETH  
 BEECH MARY BLANCHE  
 A 1  
 A 2  
 453 DE LA CONGREGATION  
 MONTREAL, QC  
 H3K 2H6  
 F 24 P 96  
 T 1 S I D 91/08/24  
 S 2,304

CODES	DATE D'ENTRÉE EN VIGUEUR	SOURCE LEGISLATIVE			MONTANT	PA	IMP
		LOI	ARTICLE	AL. PAR.			
1	92/01/01				25,300	T	
VALEUR					56,700	B	
T	25,300				82,000	I	1 R
B	56,700						
	82,000						

MATRI- 65260  
 CULE  
 J 1 N 1 P E T C A D U1000  
 455 DE LA CONGREGATION  
 12129000  
 FONTAINE JEAN  
 A 1  
 A  
 455 DE LA CONGREGATION  
 MONTREAL, QC  
 H3K 2H8  
 F 24 P 96  
 T 1 S I D 91/08/24  
 S 2,304

CODES	DATE D'ENTRÉE EN VIGUEUR	SOURCE LEGISLATIVE			MONTANT	PA	IMP
		LOI	ARTICLE	AL. PAR.			
1	92/01/01				25,300	T	
VALEUR					33,800	B	
T	25,300				59,100	I	1 R
B	33,800						
	59,100						

MATRI- 65260  
 CULE  
 J 1 N 2 P E 2 T 1 C 5 A D1080 U1000  
 459-461 DE LA CONGREGATION  
 12129100  
 IACOVELLA ENNIO  
 A 1  
 A  
 221 AVE FAIRFIELD  
 GREENFIELD-PARK, QC  
 J4V 1Z8  
 F 24 P 96  
 T 1 S I D 91/08/24  
 S 2,332

CODES	DATE D'ENTRÉE EN VIGUEUR	SOURCE LEGISLATIVE			MONTANT	PA	IMP
		LOI	ARTICLE	AL. PAR.			
1	92/01/01				25,700	T	
VALEUR					113,700	B	
T	25,700				139,400	I	1 R
B	113,700						
	139,400						

UNITE D'ÉVALUATION ET PROPRIÉTAIRE

\*61 VALEUR

\*62 RÉPARTITION FISCALE

4016  
D'ÉVALUATION (2.6.4)  
Gouvernement du Québec  
Ministère des  
Affaires municipales

\*70 CARACTÉRISTIQUES DE L'UNITE D'ÉVALUATION - J: usage à jour - N: logements - P: allures (L: LAK - E: étages) - T: type - C: classe - U: utilisation  
\*72 ADRESSE DE L'UNITE D'ÉVALUATION - \*73 DONNÉES EN RÔLE ANTERIEUR - \*75 NOM ET ADRESSE RE-STALL DU PROPRIÉTAIRE - A: NO COMMUNIQUE SAIR

1 - DÉPÔT DU RÔLE  
2 - TENUE À JOUR  
3 - BUREAU DE REV.  
4 - COUR

1: impôt 2: non imposable 3: exempté 4: partiel 5: prestations 6: par feu des tax 7: par feu des tax 8: par feu des tax 9: par feu des tax  
SOURCE LÉGISLATIVE: LOI, ARTICLE, 31 PAR. MONTANT, P1, IMP, 100

MATRI-  
CULE  
65260  
J 1 N 2 P E T C A D U1000  
463-465 DE LA CONGREGATION  
12129150  
LARIVIERE ROGER A 1  
GROULX SYLVIE A 2  
463 DE LA CONGREGATION  
MONTREAL, QC  
H3K 2H8  
F 24 P 96  
TYPE POSS OCCUP T 1 S I D 91/08/24  
CAT IMP SCOLAIRE A  
DATE D'INSCRIPTION AU RÔLE M 91/08/24  
S 2,322

CODE	DATE D'ENTRÉE EN VIGUEUR	VALEUR	T	B	I	IMP	100
1	92/01/01	25,500	T				
		50,200	B				
		75,700	I	1	R		
VALEUR		25,500					
		50,200					
		75,700					

18 P242

MATRI-  
CULE  
65260  
J 1 N 2 P E T C A D U1000  
467-469 DE LA CONGREGATION  
12129200  
MARINGO JEAN GUY A 1  
467 DE LA CONGREGATION  
MONTREAL, QC  
H3K 2H8  
F 24 P 96  
TYPE POSS OCCUP T 1 S I D 91/08/24  
CAT IMP SCOLAIRE A  
DATE D'INSCRIPTION AU RÔLE M 91/08/24  
S 2,277

CODE	DATE D'ENTRÉE EN VIGUEUR	VALEUR	T	B	I	IMP	100
1	92/01/01	25,000	T				
		47,600	B				
		72,600	I	1	R		
VALEUR		25,000					
		47,600					
		72,600					

18 P242

MATRI-  
CULE  
65260  
J 1 N 1 P E T C A D U1000  
471 DE LA CONGREGATION  
12129300  
DUFOUR ALBERT A 1  
BRIDEAU LAETITIA A 2  
471 DE LA CONGREGATION  
MONTREAL, QC  
H3K 2H8  
F 23 P 96  
TYPE POSS OCCUP T 1 S I D 91/08/24  
CAT IMP SCOLAIRE A  
DATE D'INSCRIPTION AU RÔLE M 91/08/24  
S 2,235

CODE	DATE D'ENTRÉE EN VIGUEUR	VALEUR	T	B	I	IMP	100
1	92/01/01	24,600	T				
		50,400	B				
		75,000	I	1	R		
VALEUR		24,600					
		50,400					
		75,000					

18 P243

MATRI-  
CULE  
65260  
J 1 N 2 P E T C 5 A D1875 U1000  
479-481 DE LA CONGREGATION  
12129310  
CHARTRAND SERGE A 1  
SAVGIE JOHANN A 2  
933 19E AVENUE  
LAVAL, QC  
H7R 4P7  
F 24 P 96  
TYPE POSS OCCUP T 1 S I D 91/08/24  
CAT IMP SCOLAIRE A  
DATE D'INSCRIPTION AU RÔLE M 91/08/24  
S 2,322

CODE	DATE D'ENTRÉE EN VIGUEUR	VALEUR	T	B	I	IMP	100
1	92/01/01	25,500	T				
		108,500	B				
		134,000	I	1	R		
VALEUR		25,500					
		108,500					
		134,000					

18 P244

UNITE D'ÉVALUATION ET PROPRIÉTAIRE

61 VALEUR

62 RÉPARTITION FISCALE

60 CARACTÉRISTIQUES DE L'UNITE D'ÉVALUATION J MISE À JOUR - N LOGEMENTS - P AUTRES COLONIES - E ÉTAGES - T TYPE - C CLASSE - U UTILISATION  
 72 ADRESSE DE L'UNITE D'ÉVALUATION 73 DONNÉES DE MISE À JOUR 75 NOM ET ADRESSE POSTALE DU PROPRIÉTAIRE - A N° DE PROPRIÉTAIRE  
 78 TERRAIN FRONT - PÉRIMÈTRE - SUPERFICIE - V UNITÉ DE VOLUME - U UTILISATION (TERRAIN) PROBABLE - D ZONAGE AGRICOLE - Z SUPERFICIE ZONÉE

CODES	DATE D'ENTRÉE EN VIGUEUR	VALEUR
1	92/01/01	26,700
2		39,600
3		66,300

SOURCE LEGISLATIVE		MONTANT	RI	IMP
LOI	ARTICLE			
		26,700	T	
		39,600	B	
		66,300	I	1 R

MATRI- 65260  
 CULE  
 J 1N 2 P E T C A D U1000  
 473-475 DE LA CONGREGATION  
 12129320  
 CARON MADELEINE  
 DESILETS PAUL EMILE A 1  
 475 DE LA CONGREGATION A 2  
 MONTREAL, QC  
 H3K 2H8  
 25 P 96  
 T 1 S 1 D 91/08/24  
 S 2,426

UNITE D'ÉVALUATION QUI PEUT ÊTRE ASSUJETTIE À LA SURTAXE SUR LES TERRAINS VAGUES  
 V 3 U D Z  
 PARTIE D'IMMEUBLE 17 TERRAIN BÂTIMENT IMMEUBLE

MATRI- 65260  
 CULE  
 J 1N 1 P E T C A D1880 U1000  
 485 DE LA CONGREGATION  
 12129410  
 TOM CINDY  
 WATSON MICHAEL A 1  
 485 DE LA CONGREGATION A 2  
 MONTREAL, QC  
 H3K 2H8  
 23 P 96  
 T 1 S 1 D 91/08/24  
 S 2,254

CODE	DATE D'ENTRÉE EN VIGUEUR	VALEUR
1	92/01/01	24,800
T		72,000
B		96,800

SOURCE LEGISLATIVE		MONTANT	RI	IMP
LOI	ARTICLE			
		24,800	T	
		72,000	B	
		96,800	I	1 R

UNITE D'ÉVALUATION QUI PEUT ÊTRE ASSUJETTIE À LA SURTAXE SUR LES TERRAINS VAGUES  
 V 3 U D Z  
 PARTIE D'IMMEUBLE 17 TERRAIN BÂTIMENT IMMEUBLE

MATRI- 65260  
 CULE  
 J 1N 2 P E T C 5 A D1885 U1000  
 1830-1832 FAVARD  
 12129510  
 THONG LE MINH  
 DIEP VO THANH A 1  
 1830 FAVARD A 2  
 MONTREAL, QC  
 H3K 1Y4  
 96 P 19  
 T 1 S 1 D 91/08/24  
 S 1,808

CODE	DATE D'ENTRÉE EN VIGUEUR	VALEUR
1	92/01/01	19,900
T		123,900
B		143,800

SOURCE LEGISLATIVE		MONTANT	RI	IMP
LOI	ARTICLE			
		19,900	T	
		123,900	B	
		143,800	I	1 R

UNITE D'ÉVALUATION QUI PEUT ÊTRE ASSUJETTIE À LA SURTAXE SUR LES TERRAINS VAGUES  
 V 3 U D Z  
 PARTIE D'IMMEUBLE 17 TERRAIN BÂTIMENT IMMEUBLE

MATRI- 65260  
 CULE  
 J 1N 3 P E T C A D U1080  
 501-507 DE LA CONGREGATION  
 12129600  
 LAFRANCE GASTAN  
 501 DE LA CONGREGATION A 1  
 MONTREAL, QC A  
 H3K 2J1  
 48 P 96  
 T 1 S 1 D 91/08/24  
 S 4,608

CODE	DATE D'ENTRÉE EN VIGUEUR	VALEUR
1	92/01/01	50,700
T		90,200
B		140,900

SOURCE LEGISLATIVE		MONTANT	RI	IMP
LOI	ARTICLE			
		50,700	T	
		90,200	B	
		140,900	I	1 S

UNITE D'ÉVALUATION QUI PEUT ÊTRE ASSUJETTIE À LA SURTAXE SUR LES TERRAINS VAGUES  
 V 3 U D Z  
 PARTIE D'IMMEUBLE 17 TERRAIN BÂTIMENT IMMEUBLE

NOIE D'ÉVALUATION (2.6.4)  
 Gouvernement du Québec  
 Ministère des Affaires municipales  
 16 P243

16 P244

16 P244

16 283

UNITE D'ÉVALUATION ET PROPRIÉTAIRE

'61 VALEUR

'62 REPARTITION FISCALE

AGILE D'ÉVALUATION (2.6.4)  
Gouvernement du Québec  
Ministère des Affaires municipales

65260  
J IN 2 P E T C A D U1000  
517-519 DE LA CONGREGATION  
12129700  
RUDEL JOHN  
33 STAYNOR  
WESTMOUNT, QC  
H3Z 1W3  
48 P 96  
TYPE POSS OCCUP: T I S I D 91/08/24  
CAT. IMP. SCOLAIRES: S  
DATE D'INSCRIPTION AU RÔLE: 91/08/24

1 - DÉPÔT DU RÔLE  
2 - TENUE À JOUR  
3 - BUREAU DE REV  
4 - COUR  
CODE: 1  
DATE D'ENTRÉE EN VIGUEUR: 92/01/01  
VALEUR  
T 50,700  
B 30,700  
I 81,400

SOURCE LÉGISLATIVE			MONTANT	PA	IMP	AUT
CO	ARTICLE	AL PAR				
			50,700	T		
			30,700	B		
			81,400	I	1	R

18 204

65260  
J IN P E T C 5 A D1986 U1900  
NORD 527 DE LA CONGREGATION  
12129755  
HOULE JACQUES  
552 DE LA CONGREGATION  
MONTREAL, QC  
H3K 2H9  
P 96  
TYPE POSS OCCUP: T I S I D 91/08/24  
CAT. IMP. SCOLAIRES: S  
DATE D'INSCRIPTION AU RÔLE: 91/08/24

UNITE D'ÉVALUATION QUI PEUT ÊTRE ASSUJETTIE À LA SURTAXE SUR LES TERRAINS VAGUES  
V 3 U D Z  
CODE: 1  
DATE D'ENTRÉE EN VIGUEUR: 92/01/01  
VALEUR  
T 28,800  
B 10,800  
I 39,600

SOURCE LÉGISLATIVE			MONTANT	PA	IMP	AUT
CO	ARTICLE	AL PAR				
			28,800	T		
			10,800	B		
			39,600	I	1	R

18 P285

65260  
J IN 1 P E 2 T 3 C 6 A D1870 U1000  
527 DE LA CONGREGATION  
12129800  
HOULE MARCEL  
527 DE LA CONGREGATION  
MONTREAL, QC  
H3K 2J1  
P 18 57  
TYPE POSS OCCUP: T I S I D 91/08/24  
CAT. IMP. SCOLAIRES: S  
DATE D'INSCRIPTION AU RÔLE: 91/08/24

UNITE D'ÉVALUATION QUI PEUT ÊTRE ASSUJETTIE À LA SURTAXE SUR LES TERRAINS VAGUES  
V 3 U D Z  
CODE: 1  
DATE D'ENTRÉE EN VIGUEUR: 92/01/01  
VALEUR  
T 11,100  
B 40,000  
I 51,100

SOURCE LÉGISLATIVE			MONTANT	PA	IMP	AUT
CO	ARTICLE	AL PAR				
			11,100	T		
			40,000	B		
			51,100	I	1	R

18 P285

65260  
J IN 1 P E T C A D U1000  
531 DE LA CONGREGATION  
12129850  
TUAN ANH PHAN  
7989 ST-DENIS  
MONTREAL, QC  
H2R 2G2  
P 17 57  
TYPE POSS OCCUP: T I S I D 91/08/24  
CAT. IMP. SCOLAIRES: S  
DATE D'INSCRIPTION AU RÔLE: 91/08/24

UNITE D'ÉVALUATION QUI PEUT ÊTRE ASSUJETTIE À LA SURTAXE SUR LES TERRAINS VAGUES  
V 3 U D Z  
CODE: 1  
DATE D'ENTRÉE EN VIGUEUR: 92/01/01  
VALEUR  
T 10,500  
B 39,500  
I 50,000

SOURCE LÉGISLATIVE			MONTANT	PA	IMP	AUT
CO	ARTICLE	AL PAR				
			10,500	T		
			39,500	B		
			50,000	I	1	R

18 P285

UNITE D'ÉVALUATION ET PROPRIÉTAIRE

\*61 VALEUR

\*62 RÉPARTITION FISCALE

\*60 CARACTÉRISTIQUES DE L'UNITE D'ÉVALUATION: J - DÈS LE 1<sup>ER</sup> JANVIER - N - LOGEMENTS - P - AUTRES BÂTIMENTS - S - TERREIN - T - TYPE - C - CLASSE - U - UTILISATION  
 \*72 ADRESSE DE L'UNITE D'ÉVALUATION: \*73 DONNÉES DU RÔLE ANTERIEUR \*75 NOUVEAU N° D'ADRESSE POSTALE DU PROPRIÉTAIRE - A - NO. DU PROPRIÉTAIRE  
 \*78 TERRAIN: F - FACTI - P - PRODIGES - S - SUPERFICIE - V - UNITÉ DE VOLS - U - UTILISATION D'ORIGINAUX DU PROBABLE - D - ZONAGE AGRICOLE - Z - SUPERFICIE ZONÉE

1 - DÉPÔT DU RÔLE  
 2 - TENUE À JOUR  
 3 - BUREAU DE REV  
 4 - COUR

1 - IMPÔT  
 2 - ABONNEMENT  
 3 - ABONNEMENT  
 4 - ABONNEMENT  
 5 - ABONNEMENT  
 6 - ABONNEMENT  
 7 - ABONNEMENT  
 8 - ABONNEMENT  
 9 - ABONNEMENT

SOURCE LEGISLATIVE: 101, ARTICLE, AL. PAR, MONTANT

P1 IMP

MATRI-  
 CULE 65260  
 J 1 N 1 P E 2 T 1 C 6 A D1870 U 1000  
 533 DE LA CONGREGATION  
 12129860  
 HOULE MARCEL  
 A 1  
 A  
 533 DE LA CONGREGATION  
 MONTREAL, QC  
 H3K 2J1  
 F 17 P 57  
 T 1 S I D 91/08/24  
 S 998

CODE	DATE D'ENTREE EN VIGUEUR	101	ARTICLE	AL. PAR	MONTANT	P1	IMP
1	92/01/01				11,000	T	
VALEUR					51,700	B	
T	11,000				62,700	I	1 R
B	51,700						
I	62,700						

UNITE D'ÉVALUATION QUI PEUT ÊTRE ASSUJETTIE À LA SURTAXE SUR LES TERRAINS VAGUES

PARTIE D'IMMOBILE: 1 - TERRAIN ÉTATMENT IMMOBILE

V 3 U D Z

18 P285

MATRI-  
 CULE 65260  
 J 1 N 1 P E 2 T 1 C 6 A D1870 U 1000  
 537 DE LA CONGREGATION  
 12129900  
 HOULE MARCEL  
 A 1  
 A  
 533 DE LA CONGREGATION  
 MONTREAL, QC  
 H3K 2J1  
 F 17 P 57  
 T 1 S I D 91/08/24  
 S 978

CODE	DATE D'ENTREE EN VIGUEUR	101	ARTICLE	AL. PAR	MONTANT	P1	IMP
1	92/01/01				10,800	T	
VALEUR					51,200	B	
T	10,800				62,000	I	1 R
B	51,200						
I	62,000						

UNITE D'ÉVALUATION QUI PEUT ÊTRE ASSUJETTIE À LA SURTAXE SUR LES TERRAINS VAGUES

PARTIE D'IMMOBILE: 1 - TERRAIN ÉTATMENT IMMOBILE

V 3 U D Z

18 P286

MATRI-  
 CULE 65260  
 J 1 N 1 P E T C 5 A D1986 U 1900  
 541 DE LA CONGREGATION  
 12129955  
 HOULE MARCEL  
 A 1  
 A  
 533 DE LA CONGREGATION  
 MONTREAL, QC  
 H3K 2J1  
 F 17 P 57  
 T 1 S I D 91/08/24  
 S 2,640

CODE	DATE D'ENTREE EN VIGUEUR	101	ARTICLE	AL. PAR	MONTANT	P1	IMP
1	92/01/01				29,000	T	
VALEUR					10,100	B	
T	29,000				39,100	I	1 R
B	10,100						
I	39,100						

UNITE D'ÉVALUATION QUI PEUT ÊTRE ASSUJETTIE À LA SURTAXE SUR LES TERRAINS VAGUES

PARTIE D'IMMOBILE: 1 - TERRAIN ÉTATMENT IMMOBILE

V 3 U D Z

18 P286

18 P285

MATRI-  
 CULE 65260  
 J 1 N 6 P E T C 5 A D1880 U 1000  
 543-549 DE LA CONGREGATION  
 12130000  
 POPLAWCZUK-POPLACHUK LYDIA  
 A 1  
 A  
 543 DE LA CONGREGATION  
 MONTREAL, QC  
 H3K 2J1  
 F 48 P 96  
 T 1 S I D 91/08/24  
 S 4,608

CODE	DATE D'ENTREE EN VIGUEUR	101	ARTICLE	AL. PAR	MONTANT	P1	IMP
1	92/01/01				50,700	T	
VALEUR					50,500	B	
T	50,700				101,200	I	1 R
B	50,500						
I	101,200						

UNITE D'ÉVALUATION QUI PEUT ÊTRE ASSUJETTIE À LA SURTAXE SUR LES TERRAINS VAGUES

PARTIE D'IMMOBILE: 1 - TERRAIN ÉTATMENT IMMOBILE

V 3 U D Z

18 287



UNITÉ D'ÉVALUATION ET PROPRIÉTAIRE

'61 VALEUR

'62 RÉPARTITION FISCALE

ROLE D'ÉVALUATION (2.5.4)

Gouvernement du Québec  
Ministère des  
Affaires municipales

18 288

18 P288

18 P289

18 P294

18 P290

18 1920

E-06

01 CARACTÈRES GÉNÉRAUX DE L'UNITÉ D'ÉVALUATION - J - VISE À JOUR - N - LOGEMENTS - P - AUTRES USAGES - E - ÉTAGES - I - TYPE - C - CLASSE - U - UTILISATION  
 72 ADRESSE DE L'UNITÉ D'ÉVALUATION  
 73 NOMS DES RÔLES ANCIENS  
 75 NOM ET ADRESSE POSTALE DU PROPRIÉTAIRE - A - N° D'IDENTIFICATION  
 76 NOMS PROPRIÉTAIRES - PROPRIÉTAIRE - SUPERFICIE - V - UNITÉ DE VOIS - U - UTILISATION OPTIMALE LIÉ PROBABLE - D - TONNAGE APPROXIMÉ - Z - SUPERFICIE ZONÉE

1 - DÉPÔT DU RÔLE  
 2 - TENUE À JOUR  
 3 - BUREAU DE REV  
 4 - COUR

1 - INDICATEUR  
 2 - NUMÉRIQUE  
 3 - EXEMPLE DU  
 4 - PARTI  
 5 - PARTI  
 6 - PARTI  
 7 - PARTI  
 8 - PARTI  
 9 - PARTI

MATRI- 65260  
 CULE  
 00 J I N P E T C A D U9110  
 72 LOT DE LA CONGREGATION  
 73 12130150  
 N REVETEMENTS MANI INC A 1  
 N A  
 R 565 DE LA CONGREGATION  
 M MONTREAL, QC  
 C  
 P  
 F 27 P H3K 2J1  
 97 T 1 S N D 91/08/24  
 S 2,561

CODES  
 CODE DATE D'ENTRÉE EN VIGUEUR  
 1 92/01/01  
 VALEUR  
 T 28,200  
 B 0  
 I 28,200

SOURCE LEGISLATIVE  
 LON ARTIÈRE AL PAR  
 MONTANT  
 28,200 T  
 0 B  
 28,200 I 6 V

MATRI- 65260  
 CULE  
 00 J I N P E T C A D U9110  
 72 LOT DE LA CONGREGATION  
 73 12130250  
 N REVETEMENTS MANI INC A 1  
 N A  
 R 565 DE LA CONGREGATION  
 M MONTREAL, QC  
 C  
 P  
 F 22 P H3K 2J1  
 97 T 1 S N D 91/08/24  
 S 2,127

CODES  
 CODE DATE D'ENTRÉE EN VIGUEUR  
 1 92/01/01  
 VALEUR  
 T 23,400  
 B 0  
 I 23,400

SOURCE LEGISLATIVE  
 LON ARTIÈRE AL PAR  
 MONTANT  
 23,400 T  
 0 B  
 23,400 I 6 V

MATRI- 65260  
 CULE  
 00 J I N P E T C A D U4200  
 72 563-567 DE LA CONGREGATION  
 73 12130300  
 N MANI COATINGS INC A 1  
 N A  
 R 565 DE LA CONGREGATION  
 M MONTREAL, QC  
 C  
 P  
 F P H3K 2J1  
 97 T 1 S N D 91/08/24  
 S 12,962

CODES  
 CODE DATE D'ENTRÉE EN VIGUEUR  
 1 92/01/01  
 VALEUR  
 T 106,800  
 B 302,300  
 I 409,100

SOURCE LEGISLATIVE  
 LON ARTIÈRE AL PAR  
 MONTANT  
 106,800 T  
 302,300 B  
 409,100 I 1 C

MATRI- 65260  
 CULE  
 00 J I N P E T C A D U9190  
 72 LOT DE LA CONGREGATION  
 73 12130400  
 N LA VILLE DE MONTREAL - SERVICE DE LA GES A 1  
 N A  
 R 507 PLACE D'ARMES #300  
 M MONTREAL, QC  
 C  
 P  
 F 71 P H2Y 2W8  
 126 T 1 S N D 91/08/24  
 S 8,616

CODES  
 CODE DATE D'ENTRÉE EN VIGUEUR  
 1 92/01/01  
 VALEUR  
 T 94,800  
 B 0  
 I 94,800

SOURCE LEGISLATIVE  
 LON ARTIÈRE AL PAR  
 MONTANT  
 94,800 T  
 0 B  
 94,800 I 2

COMMUNAUTÉ  
URBAINE  
DE MONTREAL



Service de l'évaluation

**Montréal**

**65260**

**30**

**Ste-Anne**

**12**

**ROLE FONCIER 1992**

**VOLUME 4 DE 4**

UNITÉ D'ÉVALUATION ET PROPRIÉTAIRE

\*61 VALEUR

\*62 REPARTITION FISCALE

RÉGIE D'ÉVALUATION (2.6.4)  
 Gouvernement du Québec  
 Ministère des Affaires municipales

\*00 CARACTÉRISTIQUES DE L'UNITÉ D'ÉVALUATION J ANS À JOUR - N ÉGEMENT - P AUTRES LUCRATIF - E ÉTAGES - T TYPE - C CLASSE - U UTILISATION  
 \*72 ADRESSE DE L'UNITÉ D'ÉVALUATION \*73 DONNÉES DU RÔLE AMÉRICAIN \*75 NOM ET ADRESSE POSTALE DU PROPRIÉTAIRE - A CAT. CO-PROPRIÉTAIRE  
 \*79 NOM DU FRONT - P PROFONDEUR - SUPERFICIE - V UNITÉ DE VOLUME - D UTILISATION OPTIMALE DU PROPRIÉTAIRE - D CARACT. AGRICOLE - Z SUPERFICIE ZONÉE

CODES 1 - DÉPÔT OU RÔLE 2 - TENUE À JOUR 3 - BUREAU DE REV 4 - COUR  
 SOURCE LEGISLATIVE 101 - ARTIC. 101 PAR. 1 MOYENANT PR IMP

MATRI- CULE 65260  
 J IN P E T C A D U 9110  
 LOT DE SEBASTOPOL  
 12130500  
 MANI COATING INC  
 A 1  
 A  
 565 DE LA CONGREGATION  
 MONTREAL, QC  
 H3K 2J1  
 T 1 S N D 91/08/24  
 F P S 2,908

CODE	DATE D'ENTRÉE EN VIGUEUR	VALEUR	MOYENANT	PR	IMP
1	92/01/01	23,300	23,300	T	
		0		B	
		23,300		I	6 V
		0			
		23,300			

18 P289  
 18 P284

MATRI- CULE 65260  
 J IN P E T C A D U 9110  
 LOT DE SEBASTOPOL  
 12130600  
 MANI COATING INC  
 A 1  
 A  
 565 DE LA CONGREGATION  
 MONTREAL, QC  
 H3K 2J1  
 T 1 S N D 91/08/24  
 F P S 1,920

CODE	DATE D'ENTRÉE EN VIGUEUR	VALEUR	MOYENANT	PR	IMP
1	92/01/01	15,400	15,400	T	
		0		B	
		15,400		I	6 V
		0			
		15,400			

18 P284  
 18 P289

MATRI- CULE 65260  
 J IN P E T C 5 A D1954 U 5010  
 556 DE SEBASTOPOL  
 12130710  
 TOITURES SUPREME INC  
 A 1  
 A  
 3723 KENNEDY  
 ST-HUBERT, QC  
 J4T 3B9  
 T 1 S N D 91/08/24  
 F 32 P 57 S 1,725

CODE	DATE D'ENTRÉE EN VIGUEUR	VALEUR	MOYENANT	PR	IMP
1	92/01/01	19,000	19,000	T	
		61,800		B	
		80,800		I	1 C
		19,000			
		61,800			
		80,800			

18 P284

MATRI- CULE 65260  
 J IN P E T C A D1955 U 5010  
 546-554 DE SEBASTOPOL  
 12130720  
 DOAK ROBIN  
 DOAK JOHN  
 749 CHARLEVOIX  
 MONTREAL, QC  
 H3K 2Y3  
 T 1 S I D 91/08/24  
 F 79 P 57 S 4,969

CODE	DATE D'ENTRÉE EN VIGUEUR	VALEUR	MOYENANT	PR	IMP
1	92/01/01	54,700	54,700	T	
		133,100		B	
		187,800		I	1 C
		54,700			
		133,100			
		187,800			

18 P284  
 18 P284

UNITÉ D'ÉVALUATION ET PROPRIÉTAIRE

\*61 VALEUR

\*62 RÉPARTITION FISCALE

00 CARACTÉRISTIQUES DE L'UNITÉ D'ÉVALUATION J NUIS A JOUR - N LOGEMENTS - P AUTRES LOCAUX - E ÉTAGES - T TYPE - C CLASSE - U UTILISATION  
 72 ADMISSE DE L'UNITÉ D'ÉVALUATION 73 CHIMÈNES DU RALL ANTERIEUR 75 NOM ET ADRESSE POSTALE DU PROPRIÉTAIRE - A NO COPROPRIÉTAIRE

CODES  
 Y  
 1 - DÉPÔT DU RÔLE  
 2 - TERRE À JOUR  
 3 - BUREAU DE RCV  
 4 - COBR

1 IMMOBILITÉ 2 BUREAU AGRICOLA 3 BUREAU COMMERCIAL 4 BUREAU D'ÉVALUATION 5 BUREAU D'ÉVALUATION 6 BUREAU D'ÉVALUATION 7 BUREAU D'ÉVALUATION 8 BUREAU D'ÉVALUATION 9 BUREAU D'ÉVALUATION 10 BUREAU D'ÉVALUATION

MATRI-  
CULE  
65260  
 J I N P E T C A D U 9110  
 LOT DE SEBASTOPOL  
 12130900  
 DOAK ROBIN A 1  
 DOAK JOHN A 2  
 1313 SHEARER  
 MONTREAL, QC  
 H3K 3G4  
 F 50 P 70 S 3,500  
 TYPE POSS OCCUP CAT IMP SCHEMA DATE D'INSCRIPTION AU RÔLE  
 T 1 S 1 D 91/08/24

CODE DATE D'ENTRÉE EN VIGUEUR  
 1 92/01/01  
 VALEUR  
 T 28,000  
 B 0  
 I 28,000

SOURCE LEGISLATIVE  
 101 ARTICLE AC PAR MONTANT  
 28,000 T  
 0 B  
 28,000 I 6 V

MATRI-  
CULE  
65260  
 J I N Z P E T C 6 A D1870 U 1000  
 458-460 DE SEBASTOPOL  
 12130950  
 SENECAI FLORIAN A 1  
 458 SEBASTOPOL  
 MONTREAL, QC  
 H3K 2H3  
 F 32 P 58 S 1,856  
 TYPE POSS OCCUP CAT IMP SCHEMA DATE D'INSCRIPTION AU RÔLE  
 T 1 S 1 D 91/08/24

CODE DATE D'ENTRÉE EN VIGUEUR  
 1 92/01/01  
 VALEUR  
 T 20,400  
 B 53,600  
 I 74,000

SOURCE LEGISLATIVE  
 101 ARTICLE AC PAR MONTANT  
 20,400 T  
 53,600 B  
 74,000 I 1 R

MATRI-  
CULE  
65260  
 J I N Z P E T C 6 A D1870 U 1000  
 454-456 DE SEBASTOPOL  
 12131050  
 VAN LANG TRAN AUGUSTE A 1  
 SUCC "D" #B312  
 MONTREAL, QC  
 H3K 3G5  
 F 32 P 58 S 1,856  
 TYPE POSS OCCUP CAT IMP SCHEMA DATE D'INSCRIPTION AU RÔLE  
 T 1 S 1 D 91/08/24

CODE DATE D'ENTRÉE EN VIGUEUR  
 1 92/01/01  
 VALEUR  
 T 20,400  
 B 43,900  
 I 64,300

SOURCE LEGISLATIVE  
 101 ARTICLE AC PAR MONTANT  
 20,400 T  
 43,900 B  
 64,300 I 1 R

MATRI-  
CULE  
65260  
 J I N P E T C A D U 9190  
 LOT DE SEBASTOPOL  
 12131100  
 LA VILLE DE MONTREAL - SERVICE DE LA GES A 1  
 507 PLACE D'ARMES #300  
 MONTREAL, QC  
 H2Y 2W8  
 F 31 P 58 S 1,798  
 TYPE POSS OCCUP CAT IMP SCHEMA DATE D'INSCRIPTION AU RÔLE  
 T 1 S 1 D 91/08/24

CODE DATE D'ENTRÉE EN VIGUEUR  
 1 92/01/01  
 VALEUR  
 T 19,800  
 B 0  
 I 19,800

SOURCE LEGISLATIVE  
 101 ARTICLE AC PAR MONTANT  
 19,800 T  
 0 B  
 19,800 I 2



UNITÉ D'ÉVALUATION ET PROPRIÉTAIRE

\*61 VALEUR

\*62 REPARTITION FISCALE

ROUE D'ÉVALUATION (2.6.4)

100 CARACTÉRISTIQUES DE L'UNITÉ D'ÉVALUATION: J - VILLE & QUARTIER - N - ENDOUMENTS - P - AUTRES LOGEMENTS - E - ÉTAGES - T - TYPE - C - CLASSE - U - UTILISATION  
 172 ADRESSE DE L'UNITÉ D'ÉVALUATION: 173 QUARTIER D'ARRIÈRE - 175 ADRESSE ADRESSE DE POSTALE DU PROPRIÉTAIRE - A - N° DE CONSTRUCTION  
 178 TERRAIN: FRONT - PATIENCOUR - SUPERFICIE - U - UTILISATION OFFICIELLE DU PROBABILE - D - ZONAGE ÉCONOMIQUE - Z - SUPERFICIE ZONÉE

MATRI- CULE 65260  
 J 1 N 1 P E T C A D U4600  
 LOT DE SEBASTOPOL  
 12131325  
 CANADIAN NATIONAL RAILWAYS  
 SUCC. POST. "A" #B9107  
 MONTREAL, QC  
 DIRECTEUR DES TAXES FONCIERES  
 H3C 3N3

TYPE POSS. OCCUP. CAT. IMP. SOCI. ARR. DATE D'INSCRIPTION AU RÔLE  
 T 1 S I D 91/08/24  
 S 11,890

CODES	DATE D'ENTRÉE EN VIGUEUR	SOURCE LÉGISLATIVE			MONTANT	P1	P2
		LOI	ARTICLE	AL. PAR.			
1	92/01/01				98,100	T	
VALEUR					100	B	
T	98,100				98,200	I	6 V
B	100						
i	98,200						

UNITÉ D'ÉVALUATION QUI PEUT ÊTRE ASSUJETTIE À LA SURTAXE SUR LES TERRAINS VAGUÉS  
 V 3 U D Z

PORTE D'IMMEUBLE: 1 - TERRAIN BÂTIMENT IMMEUBLE

Gouvernement du Québec  
 Ministère des  
 Affaires municipales

18 P309  
 18 310  
 18 311  
 18 312  
 18 313  
 18 314  
 18 315  
 18 P316

MATRI- CULE 65260  
 J 1 N 1 P E T C A D U1000  
 1862 FAVARD  
 12131400  
 MUNDY PHYLLIS JESSIE  
 1862 FAVARD  
 MONTREAL, QC  
 H3K 1Y6  
 48

TYPE POSS. OCCUP. CAT. IMP. SOCI. ARR. DATE D'INSCRIPTION AU RÔLE  
 T 1 S I D 91/08/24  
 S 768

CODES	DATE D'ENTRÉE EN VIGUEUR	SOURCE LÉGISLATIVE			MONTANT	P1	P2
		LOI	ARTICLE	AL. PAR.			
1	92/01/01				8,400	T	
VALEUR					24,800	B	
T	8,400				33,200	I	1 R
B	24,800						
i	33,200						

UNITÉ D'ÉVALUATION QUI PEUT ÊTRE ASSUJETTIE À LA SURTAXE SUR LES TERRAINS VAGUÉS  
 V 3 U D Z

PORTE D'IMMEUBLE: 1 - TERRAIN BÂTIMENT IMMEUBLE

18 P215

MATRI- CULE 65260  
 J 1 N 1 P E 2 T 1 C 5 A D1870 U1000  
 1864 FAVARD  
 12131500  
 BOULAY DENIS  
 1864 FAVARD  
 MONTREAL, QC  
 H3K 1Y6  
 48

TYPE POSS. OCCUP. CAT. IMP. SOCI. ARR. DATE D'INSCRIPTION AU RÔLE  
 T 1 S I D 91/08/24  
 S 768

CODES	DATE D'ENTRÉE EN VIGUEUR	SOURCE LÉGISLATIVE			MONTANT	P1	P2
		LOI	ARTICLE	AL. PAR.			
1	92/01/01				8,400	T	
VALEUR					76,800	B	
T	8,400				85,200	I	1 R
B	76,800						
i	85,200						

UNITÉ D'ÉVALUATION QUI PEUT ÊTRE ASSUJETTIE À LA SURTAXE SUR LES TERRAINS VAGUÉS  
 V 3 U D Z

PORTE D'IMMEUBLE: 1 - TERRAIN BÂTIMENT IMMEUBLE

18 P215

MATRI- CULE 65260  
 J 1 N 1 P E 2 T 1 C 6 A D1870 U1000  
 1866 FAVARD  
 12131600  
 BONNEAU MICHELINE  
 1866 FAVARD  
 MONTREAL, QC  
 H3K 1Y6  
 48

TYPE POSS. OCCUP. CAT. IMP. SOCI. ARR. DATE D'INSCRIPTION AU RÔLE  
 T 1 S I D 91/08/24  
 S 774

CODES	DATE D'ENTRÉE EN VIGUEUR	SOURCE LÉGISLATIVE			MONTANT	P1	P2
		LOI	ARTICLE	AL. PAR.			
1	92/01/01				8,500	T	
VALEUR					77,400	B	
T	8,500				85,900	I	1 R
B	77,400						
i	85,900						

UNITÉ D'ÉVALUATION QUI PEUT ÊTRE ASSUJETTIE À LA SURTAXE SUR LES TERRAINS VAGUÉS  
 V 3 U D Z

PORTE D'IMMEUBLE: 1 - TERRAIN BÂTIMENT IMMEUBLE

18 P215

UNITÉ D'ÉVALUATION ET PROPRIÉTAIRE

\*61 VALEUR

\*62 RÉPARTITION FISCALE

\*00 CARACTÉRISTIQUES DE L'UNITÉ D'ÉVALUATION J MISE À JOUR - M LOGEMENTS - P ALIÈRES COCAUX - E ÉTAGES - T TYPE - C CLASSE - U UTILISATION  
 \*72 ADRESSE DE L'UNITÉ D'ÉVALUATION \*73 DIGNITÉS DU RÔLE ANTÉRIEUR \*75 NOM ET ADRESSE POSTALE DU PROPRIÉTAIRE - A NO D'ÉVALUATION  
 \*78 TERRAIN ÉVALUÉ - PROMOTEUR - SUSENTEUR - VILLE DE VOIS - U UTILISATION (1) - ZÉLÉMENT - D DIGNITÉ AGRICOLE - Z SUPERFICIE TOTALE

1 - DÉPOT DU RÔLE  
 2 - TENUE À JOUR  
 3 - BUREAU DE REV  
 4 - COUR

1 - IMPÔTEBLE  
 2 - NON IMPÔTEBLE  
 3 - ÉVALUATION  
 4 - ÉVALUATION  
 5 - ÉVALUATION  
 6 - ÉVALUATION  
 7 - ÉVALUATION  
 8 - ÉVALUATION  
 9 - ÉVALUATION

RÔLE D'ÉVALUATION (2.6.4)  
 Gouvernement du Québec  
 Ministère des Affaires municipales  
 18 P214

MATRI-CULE 65260  
 J 1N 2 P E T C A D U 1000  
 1874-1875 FAVARD  
 12131700  
 LAMOUREUX-HOUDE JOHANNE  
 A 1  
 A  
 1876 FAVARD  
 MONTREAL, QC  
 H3K 1Y6  
 F 30 P 48  
 TYPE POSS OCCUP T S D 91/08/24  
 CAT IMP SCOLAIRE A  
 DATE D'INSCRIPTION AU RÔLE A M 1,440

CODES	DATE D'ENTRÉE EN VIGUEUR	VALEUR	ARTICLE	AL PAR	MONTANT	PA	IMP
1	92/01/01				15,800	T	
		15,800			54,000	B	
		54,000			69,800	I	1 R

MATRI-CULE 65260  
 J 1N 1 P E T C A D U 1000  
 1880 FAVARD  
 12131800  
 LAMOUREUX RAOUL  
 A 1  
 A  
 1880 FAVARD  
 MONTREAL, QC  
 H3K 1Y6  
 F 24 P 48  
 TYPE POSS OCCUP T S D 91/08/24  
 CAT IMP SCOLAIRE A  
 DATE D'INSCRIPTION AU RÔLE A M 1,152

CODES	DATE D'ENTRÉE EN VIGUEUR	VALEUR	ARTICLE	AL PAR	MONTANT	PA	IMP
1	92/01/01				12,700	T	
		12,700			37,800	B	
		37,800			50,500	I	1 R

MATRI-CULE 65260  
 J 1N 5 P E T C 7 A D1900 U 1080  
 1886-1890 FAVARD  
 12131900  
 HAYER YOLANDE  
 A 1  
 A  
 1890 FAVARD  
 MONTREAL, QC  
 H3K 1Y6  
 F P  
 TYPE POSS OCCUP T S D 91/08/24  
 CAT IMP SCOLAIRE A  
 DATE D'INSCRIPTION AU RÔLE A M 2,724

CODES	DATE D'ENTRÉE EN VIGUEUR	VALEUR	ARTICLE	AL PAR	MONTANT	PA	IMP
1	92/01/01				30,000	T	
		30,000			49,600	B	
		49,600			79,600	I	1 S

MATRI-CULE 65260  
 J 1N 2 P E 2 T 3 C 5 A D1895 U 1000  
 1875-1877 FAVARD  
 12132000  
 SAUVE DANIELLE  
 PERRON GUY  
 A 1  
 A 2  
 1875 FAFARD  
 MONTREAL, QC  
 H3K 1Y5  
 F P  
 TYPE POSS OCCUP T S D 91/08/24  
 CAT IMP SCOLAIRE A  
 DATE D'INSCRIPTION AU RÔLE A M 1,665

CODES	DATE D'ENTRÉE EN VIGUEUR	VALEUR	ARTICLE	AL PAR	MONTANT	PA	IMP
1	92/01/01				18,300	T	
		18,300			76,100	B	
		76,100			94,400	I	1 R

ROLE D'ÉVALUATION 1992 30 MONTREAL

12 Ste-Anne

UNITE D'EVALUATION ET PROPRIETAIRE

61 VALEUR

62 REPARTITION FISCALE

ROLE D'EVALUATION (2.6.4)

Gouvernement du Québec  
Ministère des  
Affaires municipales

\*00 CARACTERISTIQUES DE L'UNITE D'EVALUATION J - A MI JOUR - N - LOGEMENTS - P - AUTRES LOCAUX - E - ETAGES - T - TYPE - C - CLASSE - U - UTILISATION  
\*72 ADRESSE DE L'UNITE D'EVALUATION \*73 DONNEES DU ROLE ANTERIEUR \*75 NOM ET ADRESSE POSTALE DU PROPRIETAIRE - A - NO COMPTABILITAIRE  
\*78 (TERRAIN FORD) - P - PROPRETAIRE - S - VENDEUR - V - VENTE DE VOIS - U - UTILISATION OPTIMALE DU PROPRIETAIRE - D - ZONAGE AGRICOLE - Z - SUPERFICIE ZONEE

1 - DEPOT DU ROLE  
2 - TENUE A JOUR  
3 - BUREAU DE REV.  
4 - COEUR

1 - INCORPORÉ 2 - REPARTITION 3 - REPARTITION 4 - REPARTITION 5 - REPARTITION 6 - REPARTITION 7 - REPARTITION 8 - REPARTITION 9 - REPARTITION

SOURCE LEGISLATIVE  
LOI ARTICLE AL PAS MONTANT PT HTF

MATRI- CULE	65260	J IN 1 P E 2 T C 5 A D1875 U 1000	1869 FAVARD 12132100 MCF AUL WILLIAM A	A I A	H3K 1Y5	T 1 S I D 91/08/24
----------------	-------	-----------------------------------	--	----------	---------	--------------------

CODES	1	92/01/01					7,700	T		
VALEUR							41,700	B		
							49,400	I	1	R

18 282 1  
18 281 1

MATRI- CULE	65260	J IN 1 P E 2 T IC 7 A D1875 U 1000	1867 FAVARD 12132200 RONSAIN FRANCOISE	A 1 A	H3K 1Y5	T 1 S I D 91/08/24
----------------	-------	------------------------------------	--	----------	---------	--------------------

CODE	1	92/01/01					7,300	T		
VALEUR							47,600	B		
							54,900	I	1	R

18 281 2  
18 282 2

MATRI- CULE	65260	J IN 1 P E T C A D U 1000	1863 FAVARD 12132300 SCOTT-MC RAE FLORENCE	A 1 A	H3K 1Y5	T 1 S I D 91/08/24
----------------	-------	---------------------------	--	----------	---------	--------------------

CODE	1	92/01/01					5,800	T		
VALEUR							21,100	B		
							26,900	I	1	R

18 282 3  
18 281 3

MATRI- CULE	65260	J IN 1 P E T C A D U 1000	1861 FAVARD 12132400 YUKUKOGLU YORGO MAC DONALD HELEN	A 1 A 2	H3K 1Y5	T 1 S I D 91/08/24
----------------	-------	---------------------------	--	------------	---------	--------------------

CODE	1	92/01/01					5,800	T		
VALEUR							21,600	B		
							27,400	I	1	R

18 282 4  
18 281 4





UNITE D'ÉVALUATION ET PROPRIÉTAIRE

\*61 VALEUR

\*62 RÉPARTITION FISCALE

RÔLE D'ÉVALUATION (2.6.4)

Gouvernement du Québec  
Ministère des Affaires municipales

\*00 CARACTÉRISTIQUES DE L'UNITE D'ÉVALUATION  
\*72 ADRESSE DE L'UNITE D'ÉVALUATION  
\*73 CARACTÉRISTIQUES DU RÔLE ANTERIEUR  
\*75 ALLEZ-EN-FRONT - PARADIGME - SERVICE - VILLE DE VOS - UTILISATION OPTIMALE DU PROPRIÉTAIRE - D ZONAGE APPLICABLE - Z ZONE SPÉCIALE

1 - DÉPÔT DU RÔLE  
2 - TENUE À JOUR  
3 - BUREAU DE REV  
4 - COULR

1 FISCALITÉ  
2 FISCALITÉ  
3 FISCALITÉ  
4 FISCALITÉ  
5 FISCALITÉ  
6 FISCALITÉ  
7 FISCALITÉ  
8 FISCALITÉ  
9 FISCALITÉ

MATRI-CULE 65260  
J IN P E T C A D U 4100  
470 BRIDGE  
12132650  
CANADIAN NATIONAL RAILWAYS  
SUCC. POST. "A" #B8107  
MONTREAL, QC  
DIRECTEUR DES TAXES FONCIERES  
H3C 3N3  
TYPE POSS OCCUP T S N D 91/08/24  
DATE D'ENTRÉE EN VIGUEUR 92/01/01  
VALEUR 306,200  
306,200  
573,300  
879,500

CODE	DATE D'ENTRÉE EN VIGUEUR	VALEUR	1	2	3	4	5	6	7	8	9	PAI	IMP	IMP
1	92/01/01	306,200										T		
T		306,200												
B		573,300										B		
I		879,500										I	1	C

- 18 P321
- 18 321 P1
- 18 101
- 18 102
- 18 NCAD
- 18 NCAD
- 18 NCAD
- 18 NCAD
- 18 P321
- 18 P1
- 18 320
- etc
- 18 P1
- 18 1 1
- 18 1 2
- 18 1 3
- 18 1 4
- 18 1 5
- 18 1 6
- 18 1 7
- 18 1 P8
- etc
- 18 NCAD
- 18 P1
- E-01 18 NCAD

MATRI-CULE 65260  
J IN P E T C A D U 4100  
ARR 220 BRIDGE  
12132675  
CHEMIN DE FER NATIONAUX DU CANADA  
SUCC. POST. "A" #B8107  
MONTREAL, QC  
DIRECTEUR DES TAXES FONCIERES  
H3C 3N3  
TYPE POSS OCCUP T S N D 91/08/24  
DATE D'ENTRÉE EN VIGUEUR 92/01/01  
VALEUR 20,051,300  
20,051,300  
27,892,000  
47,943,300

CODE	DATE D'ENTRÉE EN VIGUEUR	VALEUR	1	2	3	4	5	6	7	8	9	PAI	IMP	IMP
1	92/01/01	20,051,300										T		
T		20,051,300												
B		27,892,000										B		
I		47,943,300										I	1	C

MATRI-CULE 65260  
J IN P E T C A D U 4100  
... STE-MADELEINE  
12132705  
CANADIAN NATIONAL RAILWAYS  
SUCC. POSTALE "A" #B8100  
MONTREAL, QC  
TAX COMMISSIONER  
H3C 3N4  
TYPE POSS OCCUP T S N D 91/08/24  
DATE D'ENTRÉE EN VIGUEUR 92/01/01  
VALEUR 1,260,700  
1,260,700  
230,600  
1,491,300

CODE	DATE D'ENTRÉE EN VIGUEUR	VALEUR	1	2	3	4	5	6	7	8	9	PAI	IMP	IMP
1	92/01/01	1,260,700										T		
T		1,260,700												
B		230,600										B		
I		1,491,300										I	1	C

MATRI-CULE 55260  
J IN P E T C 4 A D1986 U 6990  
... BRIDGE  
12132720  
LES CHEMINS DE FER DU GOUVERNEMENT CANAD  
SUCC. POSTALE "A" #B8100  
MONTREAL, QC  
TAX COMMISSIONER  
H3C 3N4  
TYPE POSS OCCUP T S N D 91/08/24  
DATE D'ENTRÉE EN VIGUEUR 92/01/01  
VALEUR 5,548,900  
5,548,900  
228,400  
5,777,300

CODE	DATE D'ENTRÉE EN VIGUEUR	VALEUR	1	2	3	4	5	6	7	8	9	PAI	IMP	IMP
1	92/01/01	5,548,900										T		
T		5,548,900												
B		228,400										B		
I		5,777,300										I	2	

UNITÉ D'ÉVALUATION ET PROPRIÉTAIRE

61 VALEUR

62 RÉPARTITION FISCALE

ROLES D'ÉVALUATION (2.6.4)  
 Gouvernement du Québec  
 Ministère des Affaires municipales

\*00 CARACTÉRISTIQUES DE L'UNITÉ D'ÉVALUATION - 1. ANNEE A JOUIR - M. LOGEMENTS - F. AUTRES LOCALS - E. ETAGES - T. TYPE - G. CLASSE - U. UTILISATION  
 \*12 ADRESSE DE L'UNITÉ D'ÉVALUATION - \*73 DONNÉES DU RÔLE ANTERIEUR - \*75 NOM ET NUMÉRO DE VILLE DU PROPRIÉTAIRE - A. N° DE PROPRIÉTAIRE  
 \*19 SENS DE FRONT - P. PROFONDEUR - S. SURFACE DE - V. UNITÉ DE VOIS - U. UTILISATION OPTIMALE OU PROBABLE - D. ZONAGE AGRICOLE - Z. SURFACE TOTALE

1 - DÉPÔT DU RÔLE  
 2 - TENDE À JOUIR  
 3 - BUREAU DE REV  
 4 - COEUR  
 1. L'INDICATEUR 2. ANNEE D'ENTREE EN VIGUEUR 3. ANNEE D'ENTREE EN VIGUEUR  
 4. CARTE D'IDENTIFICATION 5. CARTE D'IDENTIFICATION 6. CARTE D'IDENTIFICATION  
 SOURCE LEGISLATIVE  
 LUT ARTICLE AL PAR MONTANT PA IMP

MATRI- 65260  
 CULE  
 70 J IN P E T C A D U4200  
 71 450 BRIDGE  
 72 12132730  
 73 CANADIAN NATIONAL RAILWAYS  
 A I  
 A  
 SUCC. POST. "A" #B8107  
 MONTREAL, QC  
 DIRECTEUR DES TAXES FONCIERES  
 H3C 3N3  
 F 204 P 306  
 TYPE POSS. CAT. IMP. DATE D'INSCRIPTION AU RÔLE  
 OCCUP. SCOLAIRE A M J  
 T 1 S N D 91/08/24

CODES	DATE D'ENTREE EN VIGUEUR	VALEUR	PA	IMP.
1	92/01/01			
T		162,900	T	
B		342,800	B	
I		505,700	I	I C
VALEUR		505,700		

18 321 2

MATRI- 65260  
 CULE  
 70 J IN P E T C A D U4100  
 71 ... BRIDGE  
 72 12132750  
 73 CANADIAN NATIONAL RAILWAYS  
 A I  
 A  
 SUCC. POST. "A" #B8107  
 MONTREAL, QC  
 DIRECTEUR DES TAXES FONCIERES  
 H3C 3N3  
 F P 306  
 TYPE POSS. CAT. IMP. DATE D'INSCRIPTION AU RÔLE  
 OCCUP. SCOLAIRE A M J  
 T 1 S N D 91/08/24

CODES	DATE D'ENTREE EN VIGUEUR	VALEUR	PA	IMP.
1	92/01/01			
T		9,760,700	T	
B		44,200	B	
I		9,804,900	I	9 C
VALEUR		9,804,900		

18 P312  
 18 P321  
 18 P507  
 18 507 P64  
 18 507 P65  
 18 507 66  
 18 507 67  
 18 507 P68  
 18 507 P69  
 18 NCAD

MATRI- 65260  
 CULE  
 70 J IN P E T C A D U9150  
 71 LOT BRIDGE  
 72 12132800  
 73 CANADIAN NATIONAL RAILWAYS  
 A I  
 A  
 SUCC. POST. "A" #B8107  
 MONTREAL, QC  
 DIRECTEUR DES TAXES FONCIERES  
 H3C 3N3  
 F P  
 TYPE POSS. CAT. IMP. DATE D'INSCRIPTION AU RÔLE  
 OCCUP. SCOLAIRE A M J  
 T 1 S N D 91/08/24

CODES	DATE D'ENTREE EN VIGUEUR	VALEUR	PA	IMP.
1	92/01/01			
T		2,109,700	T	
B		0	B	
I		2,109,700	I	1 C
VALEUR		2,109,700		

18 P4659  
 18 P1903  
 18 P321

MATRI- 65260  
 CULE  
 70 J IN P E T C A D U4100  
 71 315-330 BRIDGE  
 72 12133000  
 73 CANADIAN NATIONAL RAILWAYS  
 A I  
 A  
 SUCC. POST. "A" #B8107  
 MONTREAL, QC  
 DIRECTEUR DES TAXES FONCIERES  
 H3C 3N3  
 F P  
 TYPE POSS. CAT. IMP. DATE D'INSCRIPTION AU RÔLE  
 OCCUP. SCOLAIRE A M J  
 T 1 S N D 91/08/24

CODES	DATE D'ENTREE EN VIGUEUR	VALEUR	PA	IMP.
1	92/01/01			
T		4,685,200	T	
B		1,778,600	B	
I		6,463,800	I	1 C
VALEUR		6,463,800		

18 P321  
 18 321 P1  
 18 507 P34  
 18 507 P61  
 18 507 P63  
 18 507 P64  
 18 507 P65  
 18 507 P66  
 18 507 P69  
 etc

UNITE D'ÉVALUATION ET PROPRIÉTAIRE

\*61 VALEUR

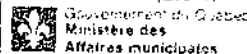
\*62 RÉPARTITION FISCALE

ARÔNE D'ÉVALUATION (2.6.4)

\*60 CARACTÉRISTIQUES DE L'UNITE D'ÉVALUATION: J NIVEAU JOUR - N LOGEMENTS - P AUTRES LOCAUX - E ÉTAGES - T TYPE - C CLASSE - U UTILISATION  
 \*72 ADRESSE DE L'UNITE D'ÉVALUATION: \*73 UNITÉS DE RÔLE ANTERIEUR \*75 NOM ET ADRESSE POSTALE DU PROPRIÉTAIRE - A % COPROPRIÉTAIRE  
 \*78 TERRAIN ÉCART - PROFONDEUR - SUPERFICIE - V UNITÉ DE VINS - U UTILISATION OPTIMALE DU PROBABLE - D ZONAGE AGRICOLE - Z SUPERFICIE ZONÉE

1 - DÉPÔT DU RÔLE  
 2 - TENUE À JOUR  
 3 - BUREAU DE RÉV.  
 4 - COUR

1 UNIFORMITÉ 2 ÉVALUATION 3 ÉVALUATION 4 ÉVALUATION 5 ÉVALUATION 6 ÉVALUATION 7 ÉVALUATION 8 ÉVALUATION 9 ÉVALUATION  
 SOURCE LÉGISLATIVE: FDI ARTICULE AL PAR MONTANT P1 USR P2



MATRI- 65260  
 CULE  
 00 J IN P E T C A D U 9190  
 72 LOT BRIDGE  
 73 12134320  
 LA VILLE DE MONTREAL SERVICE DE LA GESTI A 1  
 A  
 507 PLACE D'ARMES #300  
 MONTREAL, QC  
 H2Y 2W8  
 TYPE POSS OCCUP: T I S  
 CAT IMP SCOLAIRE: 1  
 DATE D'INSCRIPTION AU RÔLE: D 91/08/24  
 S 23,176

CODE	DATE D'ENTRÉE EN VIGUEUR	VALEUR	F-2.1	204	3	162,200	T		
I	92/01/01	0				0	B		
T		162,200				162,200	I	2	
B		0							
I		162,200							

- 18 PNCAD
- 18 507 P34
- E-05 18 507 P33
- 18 507 P61
- 18 507 P69
- 18 507 P64
- 18 507 P63
- 18 507 PE2
- 18 507 P68
- 18 P507

MATRI- 65260  
 CULE  
 00 J IN P E T C A D U 9190  
 72 LOT ARR BRIDGE  
 73 12134325  
 LA VILLE DE MONTREAL - SERVICE DE LA GES A 1  
 A  
 507 PLACE D'ARMES #300  
 MONTREAL, QC  
 H2Y 2W8  
 TYPE POSS OCCUP: T I S  
 CAT IMP SCOLAIRE: 1  
 DATE D'INSCRIPTION AU RÔLE: D 91/08/24  
 S 655

CODE	DATE D'ENTRÉE EN VIGUEUR	VALEUR	F-2.1	204	3	4,600	T		
1	92/01/01	0				0	B		
T		4,600				4,600	I	2	
B		0							
I		4,600							

- 18 NCAD
- 18 507 P34
- E-06 18 507 P61
- 18 507 P69

MATRI- 65260  
 CULE  
 00 J IN P E T C A D U 6990  
 72 ... BRIDGE  
 73 12134350  
 LES CHEMINS DE FER DU GOUVERNEMENT CANAD A 1  
 A  
 2 PL VILLE MARIE #400  
 MONTREAL, QC  
 VIA RAIL CANADA INC  
 H3B 2C9  
 TYPE POSS OCCUP: T I S  
 CAT IMP SCOLAIRE: 1  
 DATE D'INSCRIPTION AU RÔLE: D 91/08/24  
 S 643,441

CODE	DATE D'ENTRÉE EN VIGUEUR	VALEUR	F-2.1	204	1.1	3,603,300	T		
1	92/01/01	830,300				830,300	B		
T		3,603,300				4,433,600	I	2	
B		830,300							
I		4,433,600							

- 18 NCAD
- 18 P1
- E-01

MATRI- 65260  
 CULE  
 00 J IN P E T C A D U 2000  
 72 210-220 BRIDGE  
 73 12134378  
 CANADIAN NATIONAL RAILWAYS A 1  
 A  
 SUCC.POST. "A" #B8107  
 MONTREAL, QC  
 DIRECTEUR DES TAXES FONCIERES  
 H3C 3N3  
 TYPE POSS OCCUP: T I S  
 CAT IMP SCOLAIRE: 1  
 DATE D'INSCRIPTION AU RÔLE: D 91/08/24  
 S 27,595

CODE	DATE D'ENTRÉE EN VIGUEUR	VALEUR				193,200	T		
1	92/01/01	351,100				351,100	B		
T		193,200				544,300	I	1	C
B		351,100							
I		544,300							

- 18 P321

UNITE D'ÉVALUATION ET PROPRIÉTAIRE

\*61 VALEUR

\*62 RÉPARTITION FISCALE

\*00 CARACTÉRISTIQUES DE L'UNITE D'ÉVALUATION: J MISE À JOUR - A LOGEMENTS - P AUTRES LOGIS - E ÉTAGES - T TYPE - C CLASSE - U UTILISATION  
 \*72 ADRESSE DE L'UNITE D'ÉVALUATION: \*73 NOM ET ADRESSE POSTALE DU PROPRIÉTAIRE - A NO DU PROPRIÉTAIRE  
 \*78 TERRAIN: PAVILLON - PASSEUR - SUPERFICIE - V UNITÉ DE VUE - U UTILISATION OPTIMALE (NO PROBABLE) - D ZONAGE AGRICOLE - Z SUPERFICIE ZONÉE

1 - DÉPÔT DU RÔLE  
 2 - TENUE À JOUR  
 3 - BUREAU DE REV. COÛT

SOURCE LÉGISLATIVE: 1 IMMOBILIER, 2 COMMERCIAL, 3 INDUSTRIEL, 4 AGRICOLE, 5 PAVILLONNAIRE, 6 ÉTAGES, 7 TERRE À BÂTIR, 8 TERRE À CULTIVER, 9 TERRE À PASTURER, 10 TERRE À BOIS  
 PARTIE: 1 COMMERCIELLE, 2 TERRAIN, 3 BÂTIMENT, 4 IMMOBILIER

RÔLE D'ÉVALUATION (2 6.4)  
 Gouvernement du Québec  
 Ministère des Affaires municipales

MATRI- CULE	65260
J	1
N	P
E	T
C	A
D	U
U	9190
LOT BRIDGE 12134390 THE ANGLICAN BISHOP OF MONTREAL A 1 A 1444 UNION MONTREAL, QC	
H3A 2B8	42
T	1
S	D
91/08/24	7,583

CODE	DATE D'ENTRÉE EN VIGUEUR	SOURCE LÉGISLATIVE			MONTANT		PA	IMP
1	92/01/01	101	ARTICLE	AL. PAR				
	VALEUR	F-2.1	204	12				
T	1							
B	0							
I	1							
UNITE D'ÉVALUATION QUI PEUT ÊTRE ASSUJETTIE À LA SUITE SUR LES TERRAINS VAGUES					PARTIE: 1 COMMERCIELLE 2 TERRAIN 3 BÂTIMENT 4 IMMOBILIER			
V 802 U D Z								

18 507	P59
E-16	

MATRI- CULE	65260
J	1
N	P
E	T
C	A
D	U
U	9190
LOT BRIDGE 12134447 LA VILLE DE MONTREAL - SERVICE DE LA GES A 1 A 507 PLACE D'ARMES #300 MONTREAL, QC	
H2Y 2W8	
T	1
S	D
91/08/24	6,527

CODE	DATE D'ENTRÉE EN VIGUEUR	SOURCE LÉGISLATIVE			MONTANT		PA	IMP
1	92/01/01				45,700		T	
	VALEUR	F-2.1	204	3	45,700		I	
T	45,700							
B	0							
I	45,700							
UNITE D'ÉVALUATION QUI PEUT ÊTRE ASSUJETTIE À LA SUITE SUR LES TERRAINS VAGUES					PARTIE: 1 COMMERCIELLE 2 TERRAIN 3 BÂTIMENT 4 IMMOBILIER			
V 802 U D Z								

18 507	P51
18 507	P59
E-06	
18 507	P60
18 507	P68
18 P507	
16 507	P62

MATRI- CULE	65260
J	1
N	P
E	T
C	A
D	U
U	4100
309-327 BRIDGE 12134500 CANADIAN NATIONAL RAILWAYS A 1 A SUCC. POST. "A" #B8107 MONTREAL, QC DIRECTEUR DES TAXES FONCIERES	
H3C 3N3	
T	1
S	D
91/08/24	157,357

CODE	DATE D'ENTRÉE EN VIGUEUR	SOURCE LÉGISLATIVE			MONTANT		PA	IMP
1	92/01/01				1,101,500		T	
	VALEUR				757,900		B	
T	1,101,500				1,859,400		I	
B	757,900							
I	1,859,400							
UNITE D'ÉVALUATION QUI PEUT ÊTRE ASSUJETTIE À LA SUITE SUR LES TERRAINS VAGUES					PARTIE: 1 COMMERCIELLE 2 TERRAIN 3 BÂTIMENT 4 IMMOBILIER			
V 802 U D Z								

18 P323	
18 NCAD	

MATRI- CULE	65260
J	1
N	P
E	T
C	A
D	U
U	9190
LOT BRIDGE 12134512 LA VILLE DE MONTREAL - SERVICE DE LA GES A 1 A 507 PLACE D'ARMES #300 MONTREAL, QC	
H2Y 2W8	
T	1
S	D
91/08/24	1,125

CODE	DATE D'ENTRÉE EN VIGUEUR	SOURCE LÉGISLATIVE			MONTANT		PA	IMP
1	92/01/01				7,900		T	
	VALEUR	F-2.1	204	3	7,900		I	
T	7,900							
B	0							
I	7,900							
UNITE D'ÉVALUATION QUI PEUT ÊTRE ASSUJETTIE À LA SUITE SUR LES TERRAINS VAGUES					PARTIE: 1 COMMERCIELLE 2 TERRAIN 3 BÂTIMENT 4 IMMOBILIER			
V 802 U D Z								

18 NCAD	
E-06	

UNITÉ D'ÉVALUATION ET PROPRIÉTAIRE

\*61 VALEUR

\*62 RÉPARTITION FISCALE

ROLE D'ÉVALUATION (2.6.4)  
 Gouvernement du Québec  
 Ministère des Affaires municipales

\*00 CARACTÉRISTIQUES DE L'UNITÉ D'ÉVALUATION - J ANS À JOUR - N LOGEMENTS - P AUTRES LOCATAIRES - E ÉTAGES - T TYPE - C CLASSE - U UTILISATION  
 \*72 ADRESSE DE L'UNITÉ D'ÉVALUATION \*73 DONNÉES DU RÔLE ANTÉRIEUR \*75 NOM ET ADRESSE POSTALE DU PROPRIÉTAIRE - A NO D'IDENTIFICATION  
 \*79 TERRAIN, FRONT - PROFONDEUR - SUPERFICIE - V UNITÉ DE VUE - U UTILISATION OPTIMALE QUI PROBABILE - D ZONAGE APPLICABLE - Z SUPERFICIE ZONÉE

CODES  
 1 - DÉPÔT DU RÔLE  
 2 - FIN DE LA JOURNÉE  
 3 - BUREAU DE REV  
 4 - COEUR

1 LOCALITÉ 2 DÉPARTEMENT 3 PROVINCE 4 PAYS  
 5 SOURCE LÉGISLATIVE 6 ANCIENNE LOCALITÉ 7 ANCIENNE PROVINCE 8 ANCIEN PAYS

SOURCE LÉGISLATIVE  
 LQI ARTICLE AL PAR ANCIENNE LOCALITÉ

MATRI- 65260  
 CULE  
 00 J IN P E T C A D U9190  
 72 LOT BRIDGE  
 73 12134513  
 N LA VILLE DE MONTREAL - SERVICE DE LA GES A 1  
 N A  
 R 507 PLACE D'ARMES #300  
 M MONTREAL, QC  
 C  
 P TYPE POSS. OCCUP CAT IMP. SCOLAIRE DATE D'INSCRIPTION AU RÔLE  
 T 1 S D 91/08/24  
 H2Y 2W8  
 F 15 P 1,154 S 18,515

CODE DATE D'ENTRÉE EN VIGUEUR  
 1 92/01/01  
 VALEUR F-2.1 204 3  
 T 129,600  
 B 0  
 I 129,600  
 U D Z  
 129,600 T B I  
 129,600 I Z

18 NCAD  
 E-05

MATRI- 65260  
 CULE  
 00 J IN P E T C A D U2000  
 72 1050 CH DES MOULINS  
 73 12134520  
 N BETON MONTREAL 1984 INC A 1  
 N A  
 R 400 HECTOR LANTHIER  
 M ST-EUSTACHE, QC  
 C  
 P TYPE POSS. OCCUP CAT IMP. SCOLAIRE DATE D'INSCRIPTION AU RÔLE  
 T 5 S N D 91/08/24  
 J7P 4C1  
 F P S 145,330

CODE DATE D'ENTRÉE EN VIGUEUR  
 1 92/01/01  
 VALEUR  
 T 1,017,300  
 B 563,800  
 I 1,581,100  
 U D Z  
 1,017,300 T B I  
 1,581,100 I C

18 375 9  
 18 375 10  
 18 375 11  
 18 375 12  
 18 375 13  
 18 375 14  
 18 375 15  
 18 375 16  
 18 433  
 etc

MATRI- 65260  
 CULE  
 00 J IN P E T C 5 A D1990 U2000  
 72 201 BRIDGE  
 73 12134530  
 N LES CONSTRUCTIONS DESOURDY INC A 1  
 N A  
 R 3350 BD SIR WILFRID LAURIER  
 M ST HUBERT, QC  
 C  
 P TYPE POSS. OCCUP CAT IMP. SCOLAIRE DATE D'INSCRIPTION AU RÔLE  
 T 5 S N D 91/08/24  
 J3Y 6T2  
 F P S 40,467

CODE DATE D'ENTRÉE EN VIGUEUR  
 1 92/01/01  
 VALEUR  
 T 283,300  
 B 85,600  
 I 368,900  
 U D Z  
 283,300 T B I  
 368,900 I C

18 P445  
 18 443  
 18 442  
 18 441  
 18 440  
 18 439  
 18 438  
 18 437  
 18 436  
 etc

MATRI- 65260  
 CULE  
 00 J IN P E T C 3 A D1988 U2000  
 72 105 CH DES MOULINS  
 73 12134540  
 N CIMENTS CANADA LAFARGE LTEE A 1  
 N A  
 R C.P. 16 #2124 TOUR DE LA BOURSE  
 M MONTREAL  
 C ME JEAN-M PAQUET  
 P H4Y 1A2  
 F P S 123,750

CODE DATE D'ENTRÉE EN VIGUEUR  
 1 92/01/01  
 VALEUR  
 T 723,900  
 B 390,800  
 I 1,114,700  
 U D Z  
 723,900 T B I  
 1,114,700 I C

18 P490  
 18 P489  
 18 P488  
 18 P487  
 18 P486  
 18 P485  
 18 P484  
 18 P483  
 18 P482  
 etc

UNITÉ D'ÉVALUATION ET PROPRIÉTAIRE

\*61 VALEUR

\*62 RÉPARTITION FISCALE

BOÎTE D'ÉVALUATION (2.5-4)  
 Gouvernement du Québec  
 Ministère des Affaires municipales

00 CARACTÉRISTIQUES DE L'UNITÉ D'ÉVALUATION: J - MISE À JOUR - N - LOGEMENTS - P - AUTRES BÂTIMENTS - E - EXACÉS - T - TYPE - C - CLASSE - U - UTILISATION  
 72 ADRESSE DE L'UNITÉ D'ÉVALUATION: 73 DIVISION DU RÔLE AMPLIFIÉE 75 NOUVEAU NUMÉRO POSTAL DU PROPRIÉTAIRE - A - NOUVEAU NUMÉRO  
 78 TERRAIN FRONT - P - PROPRIÉTAIRE - S - SUPERFICIE - V - UNITÉ DE VOLUME - U - UTILISATION ORIGINALE DU PROGRAMME - D - ZONAGE ZONICOLO - Z - SUPERFICIE FONCIÈRE

1 - DÉPÔT DU RÔLE  
 2 - TENUE À JOUR  
 3 - BUREAU DE REV  
 4 - FOUR

1 - Immeuble  
 2 - Immobilisable  
 3 - Immobilisable  
 4 - Immobilisable  
 5 - Immobilisable  
 6 - Immobilisable  
 7 - Immobilisable  
 8 - Immobilisable

SOURCE LEGISLATIVE  
 (1) ARTICLES AL-PAR

MENTANT

PAI  
 IMP

65260  
 J L N P E T C A D U 9190  
 LOT BRIDGE  
 12134550  
 VILLE DE MONTREAL-APPROVISIONNEMENT ET I A I  
 A A  
 507 PL D'ARMES #1000  
 MONTREAL  
 H2Y 2W8  
 T S N D 91/08/24  
 F P S 213,415

CODE 1 DATE D'ENTRÉE EN VIGUEUR 92/01/01  
 VALEUR 1,248,500  
 F-2.1 204 3  
 1,248,500  
 0  
 1,248,500  
 UNITÉ D'ÉVALUATION QUI PEUT ÊTRE ASSUJETTIE À LA SURTAXE SUR LES TERRAINS VAGUES  
 V 802 U D Z

18 P449  
 18 P448  
 E-06 18 P447  
 18 P446  
 18 507 P31  
 18 507 30  
 18 507 29  
 18 507 28  
 18 507 27  
 etc

65260  
 J L N P E T C A D U 9190  
 LOT BRIDGE  
 12134560  
 VILLE DE MONTREAL-APPROVISIONNEMENT ET I A I  
 A A  
 507 PL D'ARMES #1000  
 MONTREAL  
 H2Y 2W8  
 T S N D 91/08/24  
 F P S 374,435

CODE 1 DATE D'ENTRÉE EN VIGUEUR 92/01/01  
 VALEUR 2,808,300  
 F-2.1 204 3  
 2,808,300  
 0  
 2,808,300  
 UNITÉ D'ÉVALUATION QUI PEUT ÊTRE ASSUJETTIE À LA SURTAXE SUR LES TERRAINS VAGUES  
 V 804 U D Z

18 507 41  
 18 507 42  
 E-06 18 507 43  
 18 507 44  
 18 507 45  
 18 507 46  
 18 507 47  
 18 507 48  
 18 507 49  
 etc

65260  
 J L N P E T C A D U 9190  
 LOT BRIDGE  
 12134655  
 LA VILLE DE MONTREAL - SERVICE DE LA GES A I  
 A A  
 507 PLACE D'ARMES #300  
 MONTREAL, QC  
 H2Y 2W8  
 T S N D 91/08/24  
 F P S 1,181

CODE 1 DATE D'ENTRÉE EN VIGUEUR 92/01/01  
 VALEUR 8,300  
 F-2.1 204 3  
 8,300  
 0  
 8,300  
 UNITÉ D'ÉVALUATION QUI PEUT ÊTRE ASSUJETTIE À LA SURTAXE SUR LES TERRAINS VAGUES  
 V 802 U D Z

18 P329  
 18 P329  
 E-06

65260  
 J L N P E T C A D U 9150  
 LOT BRIDGE  
 12134665  
 CANADIAN NATIONAL RAILWAYS A I  
 A A  
 SUCC. POST. "A" #B8107  
 MONTREAL, QC  
 DIRECTEUR DES TAXES FONCIERES  
 H3C 3N3  
 T S N D 91/08/24  
 F P S 16,685

CODE 1 DATE D'ENTRÉE EN VIGUEUR 92/01/01  
 VALEUR 116,800  
 116,800  
 0  
 116,800  
 UNITÉ D'ÉVALUATION QUI PEUT ÊTRE ASSUJETTIE À LA SURTAXE SUR LES TERRAINS VAGUES  
 V 802 U D Z

18 P328

UNITE D'ÉVALUATION ET PROPRIÉTAIRE

\*61 VALEUR

\*62 RÉPARTITION FISCALE

PROVÉ D'ÉVALUATION (2.6.4)

00 CARACTÉRISTIQUES DE L'UNITE D'ÉVALUATION: J - MISE À JOUR - N - LOGEMENTS - P - AUTRES LOGIS - E - ÉTAGES - T - TYPE - C - CLASSE - U - UTILISATION  
 72 ADRESSE DE L'UNITE D'ÉVALUATION: \*73 LOCALITÉ DU PÔLE ANTÉRIEUR \*75 NOM ET ADRESSE POSTALE DU PROPRIÉTAIRE - A - NO DU PROPRIÉTAIRE  
 79 TERRAIN: FRONT - PROFONDEUR - SUPERFICIE - V. VENTE DE VOIS - U - UTILISATION OPTIMALE DU PROBABLE - D - ZONAGE AGRICOLE - Z - SUPERFICIE ZONÉE

CODES	DATE D'ENTRÉE EN VIGUEUR	SOURCE LÉGISLATIVE			MONTANT	P1	IMP
		LOI	ARTICLE	AL. PAR.			
1	92/01/01				175,200	T	
					181,800	B	
					357,000	I	1 C
VALLUR							
T					175,200		
B					181,800		
I					357,000		

Gouvernement du Québec  
 Ministère des  
 Affaires municipales  
 18 323 1  
 18 323 P8

MATRI-  
 CULE  
 65260  
 J I N P E T C A D U 5530  
 455 BRIDGE  
 12134830  
 IRVING OIL CO LTD  
 A 1  
 A  
 \* \* #B4500  
 QUEBEC, QC  
 ALCIDE GODIN  
 GIK 7S5  
 T 1 S N D 91/08/24  
 F P S 25,026

UNITE D'ÉVALUATION QUI PEUT ÊTRE ASSUJETTIE À LA SURTAXE SUR LES TERRAINS VAGUES  
 PARTIE P1 DIMMUEBLE T1 TERRAIN B-BÂTIMENT-IMMUEBLE  
 V 802 U D Z

MATRI-  
 CULE  
 65260  
 J I N P E T C A D U 9120  
 LOT ARR MILL  
 12134835  
 NORTHERN PACKERS  
 A 1  
 A  
 1175 HILL  
 MONTREAL, QC  
 H3K 2A9  
 T 5 S N D 91/08/24  
 F 71 P S 511

CODE	DATE D'ENTRÉE EN VIGUEUR	SOURCE LÉGISLATIVE			MONTANT	P1	IMP
		LOI	ARTICLE	AL. PAR.			
1	92/01/01				3,000	T	
					0	B	
					3,000	I	6 V
VALEUR							
T					3,000		
B					0		
I					3,000		

18 326 P2

UNITE D'ÉVALUATION QUI PEUT ÊTRE ASSUJETTIE À LA SURTAXE SUR LES TERRAINS VAGUES  
 PARTIE P1 DIMMUEBLE T1 TERRAIN B-BÂTIMENT-IMMUEBLE  
 V 802 U D Z

MATRI-  
 CULE  
 65260  
 J I N P E T C A D U 2000  
 380 OAK  
 12134860  
 MAPLE LEAF MILLS LIMITED  
 A 1  
 A  
 190 ATWELL DRIVE #308  
 REXDALE, ON  
 H9W 6H8  
 T 5 S N D 91/08/24  
 F 215 P 665 S 151,397

CODE	DATE D'ENTRÉE EN VIGUEUR	SOURCE LÉGISLATIVE			MONTANT	P1	IMP
		LOI	ARTICLE	AL. PAR.			
1	92/01/01				885,100	T	
					3,231,900	B	
					4,117,000	I	1 C
VALEUR							
T					885,100		
B					3,231,900		
I					4,117,000		

18 P323  
 18 NCAD  
 18 P324

UNITE D'ÉVALUATION QUI PEUT ÊTRE ASSUJETTIE À LA SURTAXE SUR LES TERRAINS VAGUES  
 PARTIE P1 DIMMUEBLE T1 TERRAIN B-BÂTIMENT-IMMUEBLE  
 V 802 U D Z

MATRI-  
 CULE  
 65260  
 J I N P E T C A D U 2000  
 365 BRIDGE  
 12134960  
 NUTRIBEC LTEE  
 A 1  
 A  
 \*\*\* #B278  
 ST SAUVEUR, QC  
 GIK 6M3  
 T 5 S N D 91/08/24  
 F P S 103,463

CODE	DATE D'ENTRÉE EN VIGUEUR	SOURCE LÉGISLATIVE			MONTANT	P1	IMP
		LOI	ARTICLE	AL. PAR.			
1	92/01/01				605,300	T	
					1,614,700	B	
					2,220,000	I	1 C
VALEUR							
T					605,300		
B					1,614,700		
I					2,220,000		

18 P323  
 18 P323  
 18 P323

UNITE D'ÉVALUATION QUI PEUT ÊTRE ASSUJETTIE À LA SURTAXE SUR LES TERRAINS VAGUES  
 PARTIE P1 DIMMUEBLE T1 TERRAIN B-BÂTIMENT-IMMUEBLE  
 V 802 U D Z



UNITÉ D'ÉVALUATION ET PROPRIÉTAIRE

61 VALEUR

62 RÉPARTITION FISCALE

ROLE D'ÉVALUATION (2.6.4)  
 Gouvernement du Québec  
 Ministère des  
 Affaires municipales

50 CARACTÉRISTIQUES DE L'UNITÉ D'ÉVALUATION J VINE À JOUR - N LOGEMENTS - P AUTRES LOCALS - E ETAGES - Y TYPE - C CLASSE - U UTILISATION  
 72 ADRESSE DE L'UNITÉ D'ÉVALUATION 73 CUNNECS EN PIÈCE ANTERIEUR 75 NOM ET ADRESSE POSTALE DU PROPRIÉTAIRE - A NO ÉPI PROPRIÉTAIRE  
 79 TERRAIN FRONT - PROFONDEUR - SUPERFICIE - V UNITÉ DE VUE - U UTILISATION OPTIMALE OU PROBABLE - D DOMAGE ADRIQUE - Z DIMENSIONNELLE ZINÉE

1 DÉPÔT DU RÔLE  
 2 TENUE À JOUR  
 3 BUREAU DE REV  
 4 COUR

1 IMPÔT  
 2 IMPÔT  
 3 IMPÔT  
 4 IMPÔT  
 5 IMPÔT  
 6 IMPÔT  
 7 IMPÔT  
 8 IMPÔT  
 9 IMPÔT  
 10 IMPÔT

MATRI-  
 CULE  
 65260  
 J IN P E T C A D U 9130  
 LOT ARR BRIDGE  
 12134967  
 LES ALIMENTS CHATEL INC  
 A 1  
 A  
 383 BRIDGE  
 MONTREAL, QC  
 H3K 2C7  
 88 P 114  
 TYPE POSS OCCUP T S N D 91/08/24  
 CAT IMP SCOLARE A M  
 DATE D'INSCRIPTION AU RÔLE 9,981

CODE 1  
 DATE D'ENTRÉE EN VIGUEUR 92/01/01  
 VALEUR  
 58,400  
 0  
 58,400

SOURCE LEGISLATIVE  
 LOI ARTICLE AL PAR MONTANT PT IMP  
 58,400 T  
 0 B  
 58,400 I 1 C

UNITÉ D'ÉVALUATION QUI PEUT ÊTRE ASSUJETTIE À LA SURTAXE SUR LES TERRAINS VAGUES  
 PARTIE D'IMMEUBLE 11-TERRAIN D'ÉTABLISSEMENT D'IMMEUBLE  
 V 802 U D Z

MATRI-  
 CULE  
 65260  
 J IN P E T C 1 A D1979 U 5010  
 383 BRIDGE  
 12134968  
 LES ALIMENTS CHATEL INC  
 A 1  
 A  
 383 BRIDGE  
 MONTREAL, QC  
 H3K 2C7  
 240 P 211  
 TYPE POSS OCCUP T S N D 91/08/24  
 CAT IMP SCOLARE A M  
 DATE D'INSCRIPTION AU RÔLE 50,701

CODE 1  
 DATE D'ENTRÉE EN VIGUEUR 92/01/01  
 VALEUR  
 354,900  
 2,871,400  
 3,226,300

354,900 T  
 2,871,400 B  
 3,226,300 I 1 C

UNITÉ D'ÉVALUATION QUI PEUT ÊTRE ASSUJETTIE À LA SURTAXE SUR LES TERRAINS VAGUES  
 PARTIE D'IMMEUBLE 11-TERRAIN D'ÉTABLISSEMENT D'IMMEUBLE  
 V 802 U D Z

MATRI-  
 CULE  
 65260  
 J IN P E T C A D U 2000  
 SUD 365 BRIDGE  
 12134970  
 NUTRIBEC LTEE  
 A 1  
 A  
 \*\*\* #B278  
 ST SAUVEUR, QC  
 G1K 6M3  
 TYPE POSS OCCUP T S N D 91/08/24  
 CAT IMP SCOLARE A M  
 DATE D'INSCRIPTION AU RÔLE 43,167

CODE 1  
 DATE D'ENTRÉE EN VIGUEUR 92/01/01  
 VALEUR  
 302,200  
 35,700  
 337,900

302,200 T  
 35,700 B  
 337,900 I 1 C

UNITÉ D'ÉVALUATION QUI PEUT ÊTRE ASSUJETTIE À LA SURTAXE SUR LES TERRAINS VAGUES  
 PARTIE D'IMMEUBLE 11-TERRAIN D'ÉTABLISSEMENT D'IMMEUBLE  
 V 802 U D Z

MATRI-  
 CULE  
 65260  
 J IN P E T C 5 A D1975 U 6400  
 501 BRIDGE  
 12135000  
 BUSSIÈRES MICHELINE  
 A 1  
 A  
 993 PREFONTAINE  
 LONGUEUIL, QC  
 J4K 3W4  
 43 P 143  
 TYPE POSS OCCUP T S N D 91/08/24  
 CAT IMP SCOLARE A M  
 DATE D'INSCRIPTION AU RÔLE 5,660

CODE 1  
 DATE D'ENTRÉE EN VIGUEUR 92/01/01  
 VALEUR  
 84,900  
 89,900  
 174,800

84,900 T  
 89,900 B  
 174,800 I 1 C

UNITÉ D'ÉVALUATION QUI PEUT ÊTRE ASSUJETTIE À LA SURTAXE SUR LES TERRAINS VAGUES  
 PARTIE D'IMMEUBLE 11-TERRAIN D'ÉTABLISSEMENT D'IMMEUBLE  
 V 805 U D Z

18 P323  
 18 323 P8  
 18 P323  
 18 323 7  
 18 323 4  
 18 323 5  
 18 P323  
 18 P323  
 18 323 6  
 18 323 3

UNITE D'ÉVALUATION ET PROPRIÉTAIRE

61 VALEUR

62 RÉPARTITION FISCALE

MODE D'ÉVALUATION (2.8.4)  
 Gouvernement du Québec  
 Ministère des  
 Affaires municipales

\*09 CARACTÉRISTIQUES DE L'UNITE D'ÉVALUATION: J: type de zone - N: usages mixtes - P: autres locaux - E: étages - T: type - C: classe - U: utilisation  
 \*72 ADRESSE DE L'UNITE D'ÉVALUATION: \*73 DONNÉES DU RÔLE ANTERIEUR \*75 NOM ET ADRESSE POSTALE DU PROPRIÉTAIRE - A: no de copropriétaire  
 \*79 TERRAIN: FRONT - PROFONDEUR - SUPERFICIE - V: unité de volume - U: utilisation originale ou probable - O: zonage arboré - Z: superficie zonée

1 - DÉPÔT OU RÔLE  
 2 - TENUE À JOUR  
 3 - BUREAU DE RÔLE  
 4 - COUR

1: impossible 2: non imposable 3: non applicable 4: exempté 5: prescrite 6: tel que des taxes 7: tel que des taxes 8: tel que des taxes

SOURCE LÉGISLATIVE: LRI ARTIME AL PAR

MONTRANT: 31,700 0 31,700

PI: 6 V

MATRI-  
 CULE 65260  
 J 1 N P E T C A D U 9120  
 LOT BRIDGE  
 12135100  
 MAISON COUSIN 1980 INC  
 A 1  
 A  
 651 BRIDGE  
 MONTREAL, QC  
 H3K 2C8  
 F 43 P 107 S 4,526  
 TYPE POSS OCCUP T S D DATE D'INSCRIPTION AU RÔLE 91/08/24

CODES 1 92/01/01  
 VALEUR 31,700  
 T 31,700  
 B 0  
 I 31,700  
 PARTIE D'ÉVALUATION QUI PEUT ÊTRE ASSUJETTIE À LA SURTAXE SUR LES TERRAINS VAGUES: V 802  
 PARTIE D'IMMEUBLE: 1: TERRAIN B: BÂTIMENT I: IMMEUBLE

18 567

MATRI-  
 CULE 65260  
 J 1 N P E T C A D U 9120  
 LOT BRIDGE  
 12135150  
 SHAFER SHELTON  
 A 1  
 A 2  
 SHAFER-GOLD LORRAINE  
 1800 AV MCGILL COLLEGE #2410  
 MONTREAL, QC  
 H3A 3J6  
 F P S 7,244  
 TYPE POSS OCCUP T S D DATE D'INSCRIPTION AU RÔLE 91/08/24

CODES 1 92/01/01  
 VALEUR 50,700  
 T 50,700  
 B 0  
 I 50,700  
 PARTIE D'ÉVALUATION QUI PEUT ÊTRE ASSUJETTIE À LA SURTAXE SUR LES TERRAINS VAGUES: V 802  
 PARTIE D'IMMEUBLE: 1: TERRAIN B: BÂTIMENT I: IMMEUBLE

18 566  
 18 565

MATRI-  
 CULE 65260  
 J N P E T C U  
 12135150  
 SHAFER MICHAEL  
 A 3  
 A  
 TYPE POSS OCCUP T S D DATE D'INSCRIPTION AU RÔLE

CODES 1 92/01/01  
 VALEUR  
 T  
 B  
 I  
 PARTIE D'ÉVALUATION QUI PEUT ÊTRE ASSUJETTIE À LA SURTAXE SUR LES TERRAINS VAGUES: V  
 PARTIE D'IMMEUBLE: 1: TERRAIN B: BÂTIMENT I: IMMEUBLE

18 568

MATRI-  
 CULE 65260  
 J 1 N P E T C A D U 9120  
 LOT BRIDGE  
 12135200  
 MAISON COUSIN 1980 INC  
 A 1  
 A  
 651 BRIDGE  
 MONTREAL, QC  
 H3K 2C8  
 F 42 P 107 S 4,526  
 TYPE POSS OCCUP T S D DATE D'INSCRIPTION AU RÔLE 91/08/24

CODES 1 92/01/01  
 VALEUR 36,200  
 T 36,200  
 B 0  
 I 36,200  
 PARTIE D'ÉVALUATION QUI PEUT ÊTRE ASSUJETTIE À LA SURTAXE SUR LES TERRAINS VAGUES: V 1  
 PARTIE D'IMMEUBLE: 1: TERRAIN B: BÂTIMENT I: IMMEUBLE

UNITÉ D'ÉVALUATION ET PROPRIÉTAIRE

61 VALEUR

62 RÉPARTITION FISCALE

ROLE D'ÉVALUATION (2.6.4)  
 Gouvernement du Québec  
 Ministère des  
 Affaires municipales

00 CARACTÉRISTIQUES DE L'UNITÉ D'ÉVALUATION: J - MISE À JOUR - N - LOGEMENTS - P - ADRESSES LOCAUX - E - ÉTAGES - T - TYPE - C - CLASSE - U - UTILISATION  
 72 ADRESSE DE L'UNITÉ D'ÉVALUATION: 73 NOMMÉS D'AU RÉG. ANTÉRIEUR - 75 NOM ET ADRESSE POSTALE DU PROPRIÉTAIRE - A - NO. DU PROPRIÉTAIRE  
 79 TERRAIN: FRONT - PROFONDEUR - SUPERFICIE - V - VILLE DE MONTREAL - U - UTILISATION DONT TERRAIN - D - ZONAGE AGRICOLE - Z - SUPERFICIE ZONÉE

1 - DÉPÔT DU RÔLE  
 2 - TENUE À JOUR  
 3 - BUREAU DE REV.  
 4 - COEUR

1 - Indivisible 2 - Partagé 3 - Affecté Agricole 4 - Affecté Divers 5 - Indivisible 6 - Partagé 7 - Partagé en Co-propriété 8 - Partagé en Co-propriété  
 SOURCE LEGISLATIVE: LOI, ARTICLE, AL. PAR. MONTANT, PA, IMP.

MATRI- 65260  
 CULE  
 00 J IN P E T C A D U 4200  
 01 651 BRIDGE  
 02 12135550  
 03 MAISON COUSIN 1980 INC A 1  
 04 A  
 05 651 BRIDGE  
 06 MONTREAL, QC  
 07 H3K 2C8  
 08 F 170 P 107 S 18,150  
 09 T 1 S D 91/08/24

CODE DATE D'ENTRÉE EN VIGUEUR  
 1 92/01/01  
 VALEUR  
 T 145,200  
 B 872,200  
 I 1,017,400

LOI ARTICLE AL. PAR. MONTANT PA IMP.  
 145,200 T  
 872,200 B  
 1,017,400 I 1 C

16 1926

MATRI- 65260  
 CULE  
 00 J IN P E T C A D U 9190  
 01 LOT BRIDGE  
 02 12135725  
 03 VILLE DE MONTREAL SERVICE DE LA GESTION A 1  
 04 A  
 05 507 PLACE D'ARMES #300  
 06 MONTREAL, QC  
 07 H2Y 2W8  
 08 F 23 P 51 S 1,158  
 09 T 1 S D 91/08/24

CODE DATE D'ENTRÉE EN VIGUEUR  
 1 92/01/01  
 VALEUR  
 T 9,300  
 B 0  
 I 9,300

F-2.1 204 3  
 9,300 T  
 0 B  
 9,300 I 2

18 P573

MATRI- 65260  
 CULE  
 00 J IN P E T C A D U 4900  
 01 679-681 BRIDGE  
 02 12135750  
 03 VILLE DE MONTREAL SERVICE DE LA GESTION A 1  
 04 A  
 05 507 PLACE D'ARMES #300  
 06 MONTREAL, QC  
 07 H2Y 2W8  
 08 F 21 P 52 S 1,050  
 09 T 1 S D 91/08/24

CODE DATE D'ENTRÉE EN VIGUEUR  
 1 92/01/01  
 VALEUR  
 T 9,400  
 B 26,900  
 I 36,300

F-2.1 204 3  
 9,400 T  
 26,900 B  
 36,300 I 2

18 P573

MATRI- 65260  
 CULE  
 00 J IN P E T C 5 A D1933 U 2000  
 01 950 CH DES MOULINS  
 02 12138010  
 03 JOHN DE KUYPER AND SON LTD A 1  
 04 LA DISTILLERIE MEAGHER LTEE A 2  
 05 950 CH DES MOULINS  
 06 MONTREAL, QC  
 07 H3C 3W5  
 08 F 246 P 475 S 152,648  
 09 T 1 S D 91/08/24

CODE DATE D'ENTRÉE EN VIGUEUR  
 1 92/01/01  
 VALEUR  
 T 1,067,000  
 B 5,305,900  
 I 6,372,900

1,067,000 T  
 5,305,900 B  
 6,372,900 I 1 C

18 1965

UNITE D'ÉVALUATION ET PROPRIÉTAIRE

'61 VALEUR

'62 RÉPARTITION FISCALE

2015 ÉVALUATION (2.6.4)  
 Gouvernement du Québec  
 Ministère des  
 Affaires municipales

'60 CARACTÉRISTIQUES DE L'UNITE D'ÉVALUATION: J MISE À JOUR - N LOISEMENTS - P AUTRES LOGEAGE - E ESPACES - T TYPE - C CLASSE - U UTILISATION  
 '72 ADRESSE DE L'UNITE D'ÉVALUATION: '73 DONNÉES DU RÔLE ANTERIEUR - '75 NOM ET ADRESSE POSTALE DU PROPRIÉTAIRE - A AU COMPROPRIÉTAIRE  
 '76 TERRAIN FRONT - PÉRIMÈTRE - SURFACE - V VOLUME DE SOLS - U UTILISATION DÉFINITIVE OU PROBABLE - D CONCLASSEMENT - Z SURFACE TOTALE

COUDES V  
 1 - DÉPÔT DU RÔLE  
 2 - TENUE À JOUR  
 3 - BUREAU DE RÉV.  
 4 - COUR

1 impôt foncier 2 impôt foncier 3 impôt foncier 4 impôt foncier 5 impôt foncier 6 impôt foncier 7 impôt foncier 8 impôt foncier 9 impôt foncier  
 SOURCE LEGISLATIVE: LUI ARTICLE LA PAR PARTIANT PS INV

MATRI- 65260  
 CULE J 1 N 157 P E T C A D U 1000  
 2600 AV PIERRE-DUFUY  
 12139300  
 LA SOCIETE EN COMMANDITE COMPLEXE D'HABI A 1  
 A  
 2600 AVE PIERRE-DUPUY  
 MONTREAL, QC  
 COMPLEXE DE LA CITE DU HAVRE INC  
 H3C 3R6  
 F 1,249 P 329 S 363,619

TYPE POSS OCCUP CAT SUP SCOLAIRE DATE D'INSCRIPTION AU RÔLE  
 T 1 S N D 91/08/24

COUDES 1  
 DATE D'ENTRÉE EN VIGUEUR 92/01/01  
 VALEUR  
 T 3,999,800  
 B 8,937,200  
 I 12,937,000

UNITE D'ÉVALUATION QUI PEUT ÊTRE ASSUJETTIE À LA SURTAXE SUR LES TERRAINS VAGUES  
 V 3 U D Z

PARTIE D'IMMEUBLE: TERRAIN BÂTIMENT IMMEUBLE A

18 2 2

MATRI- 65260  
 CULE J 1 N P E T C A D U 4800  
 2380 AV PIERRE-DUPUY  
 12139314  
 ASSOCIATION OLYMPIQUE CANADIENNE A 1  
 A  
 2380 AV PIERRE DUPUY  
 MONTREAL, QC  
 H3C 3R6  
 F 235 P 150 S 36,000

TYPE POSS OCCUP CAT SUP SCOLAIRE DATE D'INSCRIPTION AU RÔLE  
 T 1 S N D 91/08/24

COUDES 1  
 DATE D'ENTRÉE EN VIGUEUR 92/01/01  
 VALEUR  
 T 270,000  
 B 646,000  
 I 916,000

UNITE D'ÉVALUATION QUI PEUT ÊTRE ASSUJETTIE À LA SURTAXE SUR LES TERRAINS VAGUES  
 V 804 U D Z

PARTIE D'IMMEUBLE: TERRAIN BÂTIMENT IMMEUBLE A

18 BLOC 2-P1

MATRI- 65260  
 CULE J 1 N P E T C A D U 4800  
 2190 AV PIERRE-DUPUY  
 12139315  
 MUSEE D'ART CONTEMPORAIN DE MONTREAL A 1  
 A  
 CITE DE HAVRE  
 MONTREAL, QC  
 H3C 2R4  
 F P S 70,018

TYPE POSS OCCUP CAT SUP SCOLAIRE DATE D'INSCRIPTION AU RÔLE  
 T 1 S N D 91/08/24

COUDES 1  
 DATE D'ENTRÉE EN VIGUEUR 92/01/01  
 VALEUR  
 T 525,100  
 B 3,876,500  
 I 4,401,600

UNITE D'ÉVALUATION QUI PEUT ÊTRE ASSUJETTIE À LA SURTAXE SUR LES TERRAINS VAGUES  
 V 804 U D Z

PARTIE D'IMMEUBLE: TERRAIN BÂTIMENT IMMEUBLE A

18 BLOC 3

MATRI- 65260  
 CULE J 1 N P E T C A D U 9130  
 LOT AV PIERRE-DUPUY  
 12139320  
 CITE DU CINEMA MEL INC A 1  
 A  
 2170 PIERRE DUPUIS, CITE DU HAVRE  
 MONTREAL  
 H3C 3R5  
 F P S 452

TYPE POSS OCCUP CAT SUP SCOLAIRE DATE D'INSCRIPTION AU RÔLE  
 T 5 S N D 91/08/24

COUDES 1  
 DATE D'ENTRÉE EN VIGUEUR 92/01/01  
 VALEUR  
 T 3,400  
 B 0  
 I 3,400

UNITE D'ÉVALUATION QUI PEUT ÊTRE ASSUJETTIE À LA SURTAXE SUR LES TERRAINS VAGUES  
 V 804 U D Z

PARTIE D'IMMEUBLE: TERRAIN BÂTIMENT IMMEUBLE A

18 P1986

UNITE D'ÉVALUATION ET PROPRIÉTAIRE

\*61 VALEUR

\*62 RÉPARTITION FISCALE

ROLE D'ÉVALUATION (2064)

Gouvernement du Québec  
Ministère des  
Affaires municipales

00 CARACTÉRISTIQUES DE L'UNITE D'ÉVALUATION: J Vale à jour - N Logements - P Adresse locaux - E Étages - T Type - C Classe - U Utilisation  
72 ADRESSE DE L'UNITE D'ÉVALUATION: 73 DÉTAILS DU RÔLE ANCIEN: 75 NOM ET ADRESSE POSTALE DU PROPRIÉTAIRE - A N° COMMUNICATAIRE  
79 TERRAIN FRIANT - P PROMOTEUR - S SURFACE - V UNITÉ DE VOLUME - U UTILISATION DÉTAILLÉE PAR PARCELLE - D DÉPART ADRESSÉ - Z SURFACE ZONÉE

1 - DÉPÔT OU RÔLE  
2 - TIRAGE À JOUR  
3 - BUREAU DE REV  
4 - COUPE  
1 Imposable  
2 Non imposable  
3 Exempt agricole  
4 Exempt gât  
5 Exempt  
6 Exempt par loi  
7 Exempt par loi  
8 Exempt par loi

MATRI- 65260  
COTE  
J IN P E T C 5 A D1967 U 7200  
2170 AV PIERRE-DUPUY  
12139321  
CITE DU CINEMA MEL INC  
A 1  
A  
2170 PIERRE-DUPUY  
MONTREAL, QC  
H3C 3R5  
F 404 P S 169,112

CODES	DATE D'ENTRÉE EN VIGUEUR	SOURCE LÉGISLATIVE			MONTANT	PI	IME	C
		LOI	ARTICLE	AL PAR				
1	92/01/01				1,268,300			
					5,054,300			
T	VALEUR				6,322,600			I 1 C
	1,268,300							
B	5,054,300							
E	6,322,600							

18 BLOC 4

MATRI- 65260  
COTE  
J IN P E Y C A D U 9120  
LOT AV PIERRE-DUPUY  
12139322  
MUSEE D'ART CONTEMPORAIN DE MONTREAL  
A 1  
A  
2140 PIERRE-DUPUY  
MONTREAL, QC  
EDIFICE DU PORT DE MONTREAL AILE 1  
H3C 3R4  
F 128 P S 103,944

CODE	DATE D'ENTRÉE EN VIGUEUR	SOURCE LÉGISLATIVE			MONTANT	PI	IME	C
		LOI	ARTICLE	AL PAR				
1	92/01/01				608,100			
					0			
T	VALEUR				608,100			I 6 V
	608,100							
B	0							
E	608,100							

18 NCAD

MATRI- 65260  
COTE  
J IN P E T C A D U 6990  
2140 AV PIERRE-DUPUY  
12139323  
SOCIETE DU PORT DE MONTREAL  
A 1  
A  
2140 PIERRE-DUPUY #AILE 1  
MONTREAL, QC  
EDIFICE DU PORT DE MONTREAL  
H3C 3R4  
F 404 P S 670,387

CODE	DATE D'ENTRÉE EN VIGUEUR	SOURCE LÉGISLATIVE			MONTANT	PI	IME	C
		LOI	ARTICLE	AL PAR				
1	92/01/01				3,921,800			
					14,918,200			
T	VALEUR	F-2.1	204	1.1	14,840,000			I 2
	3,921,800				0			T
B	10,983,300	F-2.1	204	1.1	65,100			B
E	14,905,100				65,100			I 2

18 P1986

E-01

E-02

MATRI- 65260  
COTE  
J IN P E T C A D U 6990  
2120 AV PIERRE-DUPUY  
12139327  
LA SOCIETE RADIO CANADA  
A 1  
A  
CITE DU HAVRE  
MONTREAL, QC  
EDIFICE DU PORT DE MONTREAL AILE 1  
H3C 3R5  
F 404 P S 101,339

CODE	DATE D'ENTRÉE EN VIGUEUR	SOURCE LÉGISLATIVE			MONTANT	PI	IME	C
		LOI	ARTICLE	AL PAR				
1	92/01/01				592,800			
					4,457,300			
T	VALEUR	F-2.1	204	1.1	5,050,100			I 2
	592,800							
B	4,457,300							
E	5,050,100							

18 NCAD

E-01

UNITÉ D'ÉVALUATION ET PROPRIÉTAIRE

'61 VALEUR

'62 REPARTITION FISCALE

PROF D'ÉVALUATION (2.6.4)

Ministère des Affaires municipales

18 P1985

E-01

18 BLOC P5

E-06

18 BLOC P5

18 N-C40

E-01

00 CARACTÉRISTIQUES DE L'UNITÉ D'ÉVALUATION: J - MISE À JOUR - N - LOGEMENTS - P - AUTRES LOGEANTS - E - ÉVALUÉ - T - TYPE - C - CLASSE - U - UTILISATION  
 72 ADRESSE DE L'UNITÉ D'ÉVALUATION: JLN P E T C A D U9190  
 73 DOUZIÈME DU RÔLE ANTERIEUR: 12139329  
 75 NOM ET ADRESSE POSTALE DU PROPRIÉTAIRE: SOCIÉTÉ DU PORT DE MONTREAL A 1  
 29 TERRAIN FRONT - PROFONDEUR - SURFACE - V - UNITÉ DE VOLS - U - INDICATION ORIGINALE DU PROGRAMME - D - SURFACE AGRIQUE - Z - SURFACE COTÉE  
 2140 PIERRE-DUPUY MONTREAL, QC  
 EDIFICE DU PORT DE MONTREAL H3C 3R4  
 F P S 245,848

1 - DÉPÔT DE VUE  
 2 - TENUE À JOUR  
 3 - BUREAU DE REV  
 1 - COUR  
 CODES  
 1 92/01/01  
 VALEUR  
 1,438,200  
 F-2.1 204 1.1  
 1,438,200  
 0  
 1,438,200

1 - PROPRIÉTAIRE  
 2 - CO-PROPRIÉTAIRE  
 3 - PROPRIÉTAIRE  
 4 - PROPRIÉTAIRE  
 5 - PROPRIÉTAIRE  
 6 - PROPRIÉTAIRE  
 7 - PROPRIÉTAIRE  
 8 - PROPRIÉTAIRE  
 9 - PROPRIÉTAIRE  
 10 - PROPRIÉTAIRE  
 SOURCE LEGISLATIVE  
 MONTANT  
 1,438,200  
 1,438,200  
 PARTI  
 1 - TERRAIN 2 - BÂTIMENT 3 - ANNEXE 4 - GARAGE 5 - PORCHES 6 - TERRAINS VAGUES 7 - AUTRES

00 CARACTÉRISTIQUES DE L'UNITÉ D'ÉVALUATION: JLN P E T C A D U9190  
 72 ADRESSE DE L'UNITÉ D'ÉVALUATION: LOT AUT BONAVENTURE 12139397  
 73 DOUZIÈME DU RÔLE ANTERIEUR: 12139397  
 75 NOM ET ADRESSE POSTALE DU PROPRIÉTAIRE: VILLE DE MONTREAL-APPROVISIONNEMENT ET I A 1  
 29 TERRAIN FRONT - PROFONDEUR - SURFACE - V - UNITÉ DE VOLS - U - INDICATION ORIGINALE DU PROGRAMME - D - SURFACE AGRIQUE - Z - SURFACE COTÉE  
 507 PLACE D'ARMES #1000 MONTREAL, QC  
 H2Y 2W8  
 F P S 3,246,346

1 92/01/01  
 VALEUR  
 18,991,100  
 F-2.1 204 3  
 18,991,100  
 0  
 18,991,100

18,991,100  
 18,991,100  
 PARTI  
 1 - TERRAIN 2 - BÂTIMENT 3 - ANNEXE 4 - GARAGE 5 - PORCHES 6 - TERRAINS VAGUES 7 - AUTRES

00 CARACTÉRISTIQUES DE L'UNITÉ D'ÉVALUATION: JLN P E T C A D U9130  
 72 ADRESSE DE L'UNITÉ D'ÉVALUATION: LOT AUT BONAVENTURE 12139398  
 73 DOUZIÈME DU RÔLE ANTERIEUR: 12139398  
 75 NOM ET ADRESSE POSTALE DU PROPRIÉTAIRE: COMPAGNIE TELEGLOBE CANADA INC. A 1  
 29 TERRAIN FRONT - PROFONDEUR - SURFACE - V - UNITÉ DE VOLS - U - INDICATION ORIGINALE DU PROGRAMME - D - SURFACE AGRIQUE - Z - SURFACE COTÉE  
 680 SHERBROOKE O MONTREAL, QC  
 H3A 2M7  
 F P S 201,823

1 92/01/01  
 VALEUR  
 1,412,800  
 1,412,800  
 0  
 1,412,800

1,412,800  
 1,412,800  
 PARTI  
 1 - TERRAIN 2 - BÂTIMENT 3 - ANNEXE 4 - GARAGE 5 - PORCHES 6 - TERRAINS VAGUES 7 - AUTRES

00 CARACTÉRISTIQUES DE L'UNITÉ D'ÉVALUATION: JLN P E T C A D U9190  
 72 ADRESSE DE L'UNITÉ D'ÉVALUATION: LOT AV PIERRE-DUPUY 12139402  
 73 DOUZIÈME DU RÔLE ANTERIEUR: 12139402  
 75 NOM ET ADRESSE POSTALE DU PROPRIÉTAIRE: SOCIÉTÉ DU VIEUX PORT DE MONTREAL A 1  
 29 TERRAIN FRONT - PROFONDEUR - SURFACE - V - UNITÉ DE VOLS - U - INDICATION ORIGINALE DU PROGRAMME - D - SURFACE AGRIQUE - Z - SURFACE COTÉE  
 200 RENE-LEVESQUE O #702-14 MONTREAL, QC  
 H2Z 1X4  
 F P S 461,891

1 92/01/01  
 VALEUR  
 3,464,200  
 F-2.1 204 1.1  
 3,464,200  
 0  
 3,464,200

3,464,200  
 3,464,200  
 PARTI  
 1 - TERRAIN 2 - BÂTIMENT 3 - ANNEXE 4 - GARAGE 5 - PORCHES 6 - TERRAINS VAGUES 7 - AUTRES

**UNITÉ D'ÉVALUATION ET PROPRIÉTAIRE**

**\*61 VALEUR**

**\*62 RÉPARTITION FISCALE**

PROV. D'ÉVALUATION (2.6.4)

00 ADRESSE DE L'UNITÉ D'ÉVALUATION: 1 - MONTREAL - 2 - L'ARCADE - 3 - LES BARRIÈRES - 4 - LES SAUVAGES - 5 - LES SAUVAGES - 6 - LES SAUVAGES - 7 - LES SAUVAGES - 8 - LES SAUVAGES - 9 - LES SAUVAGES - 10 - LES SAUVAGES  
 72 ADRESSE DE L'UNITÉ D'ÉVALUATION: 73 - BARRIÈRES - 74 - BARRIÈRES - 75 - BARRIÈRES - 76 - BARRIÈRES - 77 - BARRIÈRES - 78 - BARRIÈRES - 79 - BARRIÈRES - 80 - BARRIÈRES - 81 - BARRIÈRES - 82 - BARRIÈRES - 83 - BARRIÈRES - 84 - BARRIÈRES - 85 - BARRIÈRES - 86 - BARRIÈRES - 87 - BARRIÈRES - 88 - BARRIÈRES - 89 - BARRIÈRES - 90 - BARRIÈRES  
 75 ADRESSE DE L'UNITÉ D'ÉVALUATION: 76 - BARRIÈRES - 77 - BARRIÈRES - 78 - BARRIÈRES - 79 - BARRIÈRES - 80 - BARRIÈRES - 81 - BARRIÈRES - 82 - BARRIÈRES - 83 - BARRIÈRES - 84 - BARRIÈRES - 85 - BARRIÈRES - 86 - BARRIÈRES - 87 - BARRIÈRES - 88 - BARRIÈRES - 89 - BARRIÈRES - 90 - BARRIÈRES

1 - DÉPOT DU RÔLE  
 2 - TENUE À JOUR  
 3 - BUREAU DE REV. COUR  
 4 - IMPÔT  
 5 - IMPÔT  
 6 - IMPÔT  
 7 - IMPÔT  
 8 - IMPÔT  
 9 - IMPÔT  
 10 - IMPÔT

Gouvernement du Québec  
 Ministère des  
 Affaires municipales

MATR. CULE  
 00  
 72  
 75  
 N  
 N  
 R  
 M  
 C  
 P  
 5260  
**J. IN P E T C I A D U 9190**  
 ... AV PIERRE-DUPUY  
 12139406  
 SOCIÉTÉ CANADIENNE D'HYPOTHÈQUES ET DE L  
 1100 BOUL CREMAZIE E  
 MONTREAL, QC  
 GERANT DES PROPRIÉTÉS IMMOBILIÈRES  
 H2P 2X2  
 F 1,611 P 459 S 961,754

CODE	DATE D'ENTRÉE EN VIGUEUR	VALEUR	LI	SB	AL	PAR	MONTANT	PA	MAP
1	92/01/01	7,213,200					7,213,200	T	
T		7,213,200	F-2.1	204	1.1		1,598,100	B	
B		1,598,100					8,811,300	I	2
I		8,811,300							

18 2 P1  
 E-01

MATR. CULE  
 00  
 72  
 75  
 N  
 N  
 R  
 M  
 C  
 P  
 5260  
**J. IN P E T C A D U 9190**  
 LOT BRIDGE  
 12139408  
 VILLE DE MONTREAL-APPROVISIONNEMENT ET I  
 507 PLACE D'ARMES #300  
 MONTREAL, QC  
 H2Y 2W8  
 F 1,611 P 459 S 961,754

CODE	DATE D'ENTRÉE EN VIGUEUR	VALEUR	LI	SB	AL	PAR	MONTANT	PA	MAP
1	92/01/01	449,600					449,600	T	
T		449,600	F-2.1	204	3		0	B	
B		0					449,600	I	2
I		449,600							

18 BLOC P5  
 E-05

MATR. CULE  
 00  
 72  
 75  
 N  
 N  
 R  
 M  
 C  
 P  
 5260  
**J. IN P E T C A D U 9190**  
 LOT BRIDGE  
 12139410  
 LES PONTS JACQUES CARTIER & CHAMPLAIN IN  
 1000 DE SERIGNY #420  
 LONGUEUIL, QC  
 J4K 5B1  
 F 1,611 P 459 S 961,754

CODE	DATE D'ENTRÉE EN VIGUEUR	VALEUR	LI	SB	AL	PAR	MONTANT	PA	MAP
1	92/01/01	3,434,100					3,434,100	T	
T		3,434,100	F-2.1	204	1.1		0	B	
B		0					3,434,100	I	2
I		3,434,100							

18 P508  
 18 P312  
 E-01 18 P507  
 18 P507  
 18 NCA0  
 18 NCA0  
 18 NCA0  
 18 NCA0  
 18 P507  
 etc

MATR. CULE  
 00  
 72  
 75  
 N  
 N  
 R  
 M  
 C  
 P  
 5260  
**J. IN P E T C A D U 9190**  
 AV PIERRE-DUPUY  
 12139411  
 VILLE DE MONTREAL-APPROVISIONNEMENT ET I  
 507 PLACE D'ARMES #300  
 MONTREAL, QC  
 H2Y 2W8  
 F 1,611 P 459 S 961,754

CODE	DATE D'ENTRÉE EN VIGUEUR	VALEUR	LI	SB	AL	PAR	MONTANT	PA	MAP
1	92/01/01	6,310,700					6,310,700	T	
T		6,310,700	F-2.1	204	3		0	B	
B		0					6,310,700	I	2
I		6,310,700							

18 BLOC P2  
 18 BLOC P2  
 E-06 18 BLOC P2  
 18 BLOC P2  
 18 NCA0  
 18 NCA0

UNITÉ D'ÉVALUATION ET PROPRIÉTAIRE

\*61 VALEUR

\*62 REPARTITION FISCALE

PROVE D'ÉVALUATION (2.6.4)  
 Gouvernement du Québec  
 Ministère des  
 Affaires municipales

100 CARACTÉRISTIQUES DE LA UNITÉ D'ÉVALUATION: J D'UN 1 2000 - N D'ÉVALUATION - P PARTIS FISCAUX - E ÉVALUÉ - T TYPE - D D'ÉVALUATION - U D'ÉVALUATION  
 72 ADRESSE DE LA UNITÉ D'ÉVALUATION: 73 DÉNOMINATION DE LA UNITÉ D'ÉVALUATION: 75 ADRESSE POSTALE DU PROPRIÉTAIRE - A N° DE COMMUNIQUEMENT  
 78 DÉSIGNATION PRINCIPALE - SUPERFICIE - V UNITÉ DE VOLUME - U JURISDICTION GÉNÉRALE DU PROPRIÉTAIRE - D ZONAGE APPROUVÉ - Z AUTRES DONNÉES

MATRI-  
 CULE 65260  
 J I N P E T C A D U 9190  
 AV PIERRE-DUPUY  
 12139412  
 SOCIETE CANADIENNE D'HYPOTHEQUES ET DE L A 1  
 1111 ST-URBAIN #201 A  
 MONTREAL, QC  
 GERANT DES PROPRIETES IMMOBILIERES  
 H2Z 1Y6  
 F 51 P 230  
 T 1 S N D 91/08/24  
 S 170,146

CODES	DATE D'ENTRÉE EN VIGUEUR	SOURCE RÉGISTRATIVE			MONTANT	P.I	MAP
		101	ARTICLE	RI-PAR			
1	92/01/01				1,276,100	T	
					0	B	
T	VALEUR 1,276,100	F-2.1	204	1.1	1,276,100	I	2
B	0						
	VALEUR 1,276,100						

UNITÉ D'ÉVALUATION QUI PEUT ÊTRE ASSUJETTE À LA SURTAXE SUR LES TERRAINS VAGUES: v 804 U D Z

MATRI-  
 CULE 65260  
 J I N I P E T C A D U 1000  
 1967-A001 2500 AV PIERRE-DUPUY  
 12139414  
 LES PLACEMENTS S.P.CANADA INC A 1  
 8785 BOUL LANGELIER A  
 ST-LEONARD, QC  
 HIP 2C9  
 F P  
 T 1 S N D 91/08/24  
 S 58

CODE	DATE D'ENTRÉE EN VIGUEUR	SOURCE RÉGISTRATIVE			MONTANT	P.I	MAP
		101	ARTICLE	RI-PAR			
1	92/01/01				1,900	T	
					8,600	B	
T	VALEUR 1,900				10,500	I	1 R
B	8,600						
	VALEUR 10,500						

UNITÉ D'ÉVALUATION QUI PEUT ÊTRE ASSUJETTE À LA SURTAXE SUR LES TERRAINS VAGUES: v 675 U D Z

MATRI-  
 CULE 65260  
 J I N I P E T C A D U 1000  
 1967-A002 2500 AV PIERRE-DUPUY  
 12139415  
 LES PLACEMENTS S.P.CANADA INC A 1  
 8785 BOUL LANGELIER A  
 SAINT-LEONARD, QC  
 HIP 2C9  
 F P  
 T 1 S N D 91/08/24  
 S 58

CODE	DATE D'ENTRÉE EN VIGUEUR	SOURCE RÉGISTRATIVE			MONTANT	P.I	MAP
		101	ARTICLE	RI-PAR			
1	92/01/01				1,900	T	
					8,600	B	
T	VALEUR 1,900				10,500	I	1 R
B	8,600						
	VALEUR 10,500						

UNITÉ D'ÉVALUATION QUI PEUT ÊTRE ASSUJETTE À LA SURTAXE SUR LES TERRAINS VAGUES: v 675 U D Z

MATRI-  
 CULE 65260  
 J I N I P E T C A D U 1000  
 1967-A003 2500 AV PIERRE-DUPUY  
 12139416  
 LES PLACEMENTS S.P.CANADA INC A 1  
 8785 BD LANGELIER A  
 SAINT-LEONARD, QC  
 HIP 2C9  
 F P  
 T 1 S N D 91/08/24  
 S 58

CODE	DATE D'ENTRÉE EN VIGUEUR	SOURCE RÉGISTRATIVE			MONTANT	P.I	MAP
		101	ARTICLE	RI-PAR			
1	92/01/01				1,900	T	
					8,600	B	
T	VALEUR 1,900				10,500	I	1 R
B	8,600						
	VALEUR 10,500						

UNITÉ D'ÉVALUATION QUI PEUT ÊTRE ASSUJETTE À LA SURTAXE SUR LES TERRAINS VAGUES: v 675 U D Z

18 1967 2  
 18 1967 A001  
 18 1967 1  
 18 1967 2  
 18 1967 A002  
 18 1967 1  
 18 1967 2  
 18 1967 A003  
 18 1967 1



UNITÉ D'ÉVALUATION ET PROPRIÉTAIRE

\*51 VALEUR

\*62 RÉPARTITION FISCALE

ROLE D'ÉVALUATION (2.6.4)  
 Gouvernement du Québec  
 Ministère des  
 Affaires municipales

\*06 CARACTÉRISTIQUES DE L'UNITÉ D'ÉVALUATION: J - MISE À JOUR - X - LOGEMENTS - P - AUTRES LOGEONS - E - ÉTABLIS - T - TYPE - C - CLASSE - U - UTILISATION  
 \*72 NUMÉROS DE L'UNITÉ D'ÉVALUATION: \*77 UNITÉS DE MISE À JOUR ANTÉRIEUR \*75 ADM ET ADRESSE PORTANT SUR PROGRÈS ÉCRIT - A - NO COMMUNICATAIRE  
 \*78 TERRAIN FRONT - P - LONGUEUR - S - SURFACE - V - UNITÉ DE VOIS - U - UTILISATION ANTÉRIÈRE DU PROBABILE - Q - ZONAGE ANTÉRIEUR - Z - SURFACE ZONÉE

1 - DÉPÔT DU RÔLE  
 2 - TENUE À JOUR  
 3 - BUREAU DE RÉV  
 4 - COUR

1 - Imposable  
 2 - Non imposable  
 3 - Exempté  
 4 - Exempté  
 5 - Exempté  
 6 - Exempté  
 7 - Exempté  
 8 - Exempté  
 9 - Exempté

SOURCE LEGISLATIVE

LRI ARTICLÉ AL-PAR

MONTRANT PA IMP

MATRI- 65260  
 CULE  
 J IN 1 P E T C A D U 1000  
 1967-A004 2500 AV PIERRE-DUPUY  
 12139417  
 LES PLACEMENTS S.P.CANADA INC  
 A 1  
 A  
 8785 BD LANGELIER  
 SAINT-LEONARD, QC  
 H1P 2C9  
 F P S 58

CODES	DATE D'ENTRÉE EN VIGUEUR	VALEUR	PA	IMP
1	92/01/01		1,900	T
			8,600	B
			10,500	I
T		1,900		
B		8,600		
I		10,500		

18 1967 2  
 18 1967 A004  
 18 1967 1

MATRI- 65260  
 CULE  
 J IN 1 P E T C A D U 1000  
 2500 AV PIERRE-DUPUY #1008  
 12139418  
 BURELLE LISE  
 A 1  
 A  
 2500 AV PIERRE DUPUY #1008  
 MONTREAL, QC  
 H3C 4L1  
 F P S 2,430

CODES	DATE D'ENTRÉE EN VIGUEUR	VALEUR	PA	IMP
1	92/01/01		80,200	T
			514,200	B
			594,400	I
T		80,200		
B		514,200		
I		594,400		

18 1967 2  
 18 1967 A005  
 18 1967 A006  
 18 1967 1006  
 18 1967 1

MATRI- 65260  
 CULE  
 J IN 1 P E T C A D U 1000  
 2500 AV PIERRE-DUPUY #508  
 12139419  
 CLOUGH WILLIAM  
 A 1  
 A  
 2500 AV PIERRE DUPUY #508  
 MONTREAL, QC  
 H3C 4L1  
 F P S 2,487

CODES	DATE D'ENTRÉE EN VIGUEUR	VALEUR	PA	IMP
1	92/01/01		82,100	T
			522,800	B
			604,900	I
T		82,100		
B		522,800		
I		604,900		

18 1967 2  
 18 1967 A007  
 18 1967 A008  
 18 1967 508  
 18 1967 A068  
 18 1967 1

MATRI- 65260  
 CULE  
 J IN P E T C A D U 4600  
 LOT BRIDGE  
 12139420  
 PAQUETTE ROCHELEAU DION GRENIER & ASS  
 A 1  
 A 2  
 LINTEAU VILLENEUVE MILLER LORTIE POITEVI  
 511 PLACE D'ARMES  
 MONTREAL, QC  
 H2Y 2W7  
 F P S 38,352

CODES	DATE D'ENTRÉE EN VIGUEUR	VALEUR	PA	IMP
1	92/01/01		690,300	T
			0	B
			690,300	I
T		690,300		
B		0		
I		690,300		

18 P1617  
 18 P1618  
 18 P1619  
 18 P1620  
 18 P1621  
 18 P1622  
 18 P1623  
 18 P1624  
 18 P1625  
 etc

UNITE D'ÉVALUATION ET PROPRIÉTAIRE

61 VALEUR

62 RÉPARTITION FISCALE

ROLE D'ÉVALUATION (2.6.4)

Gouvernement du Québec  
Ministère des  
Affaires municipales

18 1967 2  
18 1967 1  
18 1967 A011

18 1967 2  
18 1967 1  
18 1967 A012

18 1967 2  
18 1967 1  
18 1967 A013

18 1967 2  
18 1967 1  
18 1967 A014  
18 1967 A015  
18 1967 904

00 CARACTÉRISTIQUES DE L'UNITE D'ÉVALUATION: J - MISE À JOUR - N - LOCATIONS - P - AUTRES CODICES - E - ÉTAGES - T - TYPE - C - CLASSE - U - UTILISATION  
72 ADRESSE DE L'UNITE D'ÉVALUATION: 73 DONNÉES UNIVERSELLES ANTERIEURES: 75 NOM ET ADRESSE POSTALE DU PROPRIÉTAIRE - A - N° DU PROPRIÉTAIRE  
79 TERRAIN ÉCHÉ - PROFONDEUR - SUPERFICIE - VOLUME DE VOIS - U - UTILISATION OPTIMALE DU PARCEL - D - DROIT DE PASSAGE - Z - SUPPLÉMENT D'ÉTAGE

MATRI-  
CULE 65260  
J LN 1 P E T C A D U 1000  
1967-A11 2500 AV PIERRE-DUPUY  
12139424  
ULM GABRIELLE A 1  
A  
2500 AV PIERRE-DUPUY #607  
MONTREAL, QC  
H3C 4L1  
TYPE POSS. OCCUP. CAT. IMP. SCOLAIRE DATE D'INSCRIPTION AU RÔLE  
T 1 S 1 D 91/08/24

1 - DÉPOT DU RÔLE  
2 - TENUE À JOUR  
3 - BUREAU DE REV  
4 - COUR

CODES  
V  
1  
DATE D'ENTRÉE EN VIGUEUR  
92/01/01  
VALEUR  
T 1,900  
B 8,600  
I 10,500

SOURCE LEGISLATIVE  
LOI ARTICLE AL PAR MONTANT PA M2

1,900 T  
8,600 B  
10,500 I 1 R

UNITE D'ÉVALUATION QUI PEUT ÊTRE ASSUJETTIE À LA SURTAXE SUR LES TERREINS VAGUES  
V 675 U D Z

PARTIE  
A - IMMEUBLE 1 - TERRAIN ÉVALUÉ EN IMMEUBLE

MATRI-  
CULE 65260  
J LN 1 P E T C A D U 1000  
1967-A12 2500 AV PIERRE-DUPUY  
12139425  
ULM GABRIELLE A 1  
A  
2500 AV PIERRE-DUPUY #607  
MONTREAL, QC  
H3C 4L1  
TYPE POSS. OCCUP. CAT. IMP. SCOLAIRE DATE D'INSCRIPTION AU RÔLE  
T 1 S 1 D 91/08/24

CODE DATE D'ENTRÉE EN VIGUEUR  
1 92/01/01  
VALEUR  
T 1,900  
B 8,600  
I 10,500

1,900 T  
8,600 B  
10,500 I 1 R

UNITE D'ÉVALUATION QUI PEUT ÊTRE ASSUJETTIE À LA SURTAXE SUR LES TERREINS VAGUES  
V 675 U D Z

PARTIE  
A - IMMEUBLE 1 - TERRAIN ÉVALUÉ EN IMMEUBLE

MATRI-  
CULE 65260  
J LN 1 P E T C A D U 1000  
1967-A13 2500 AV PIERRE-DUPUY  
12139426  
MALARD MARIE-ANNICK A 1  
CADOUX JEAN-ELIE A 2  
2500 AV PIERRE-DUPUY #1106  
MONTREAL, QC  
H3C 4L1  
TYPE POSS. OCCUP. CAT. IMP. SCOLAIRE DATE D'INSCRIPTION AU RÔLE  
T 1 S 1 D 91/08/24

CODE DATE D'ENTRÉE EN VIGUEUR  
1 92/01/01  
VALEUR  
T 1,900  
B 8,600  
I 10,500

1,900 T  
8,600 B  
10,500 I 1 R

UNITE D'ÉVALUATION QUI PEUT ÊTRE ASSUJETTIE À LA SURTAXE SUR LES TERREINS VAGUES  
V 675 U D Z

PARTIE  
A - IMMEUBLE 1 - TERRAIN ÉVALUÉ EN IMMEUBLE

MATRI-  
CULE 65260  
J LN 1 P E T C A D U 1000  
2500 AV PIERRE-DUPUY #906  
12139427  
PLACEMENTS CHANTECLERC INC A 1  
A  
2500 AV PIERRE-DUPUY #906  
MONTREAL, QC  
H3C 4L1  
TYPE POSS. OCCUP. CAT. IMP. SCOLAIRE DATE D'INSCRIPTION AU RÔLE  
T 1 S 1 D 91/08/24

CODE DATE D'ENTRÉE EN VIGUEUR  
1 92/01/01  
VALEUR  
T 67,700  
B 433,700  
I 501,400

67,700 T  
433,700 B  
501,400 I 1 R

UNITE D'ÉVALUATION QUI PEUT ÊTRE ASSUJETTIE À LA SURTAXE SUR LES TERREINS VAGUES  
V 675 U D Z

PARTIE  
A - IMMEUBLE 1 - TERRAIN ÉVALUÉ EN IMMEUBLE

UNITE D'ÉVALUATION ET PROPRIÉTAIRE

61 VALEUR

62. REPARTITION FISCALE

TABLE D'ÉVALUATION (2.6.4)  
 Gouvernement du Québec  
 Ministère des  
 Affaires municipales

\*10 CARACTÉRISTIQUES DE L'UNITE D'ÉVALUATION: J MISE A JOUR - N NIVEAUX - P BÂTIMENTS - É ÉTAGES - T TYPE - C CLASSE - U UTILISATION  
 \*22 ADRESSE DE L'UNITE D'ÉVALUATION \*73 COORDONNÉES DU RÔLE ANTÉRIEUR \*75 NOM ET ADRESSE POSTALE DU PROPRIÉTAIRE - A AU PROPRIÉTAIRE  
 \*78 TERRAIN FRONT - P PAVILLONNÉ - S SUPERFICIE - V VILLE DE VINS - U UTILISATION DIFFÉRENTE DE PROPRIÉTAIRE - D DONT DE AGRI-COLES - Z SUPERFICIE ZONÉE

1 - DÉPÔT DU BÔLE  
 2 - TENUE À JOUR  
 3 - BUREAU DE REV  
 4 - COUR

1 2 3 4 5 6 7 8 9 10 11 12 13 14 15 16 17 18 19 20 21 22 23 24 25 26 27 28 29 30 31 32 33 34 35 36 37 38 39 40 41 42 43 44 45 46 47 48 49 50 51 52 53 54 55 56 57 58 59 60 61 62 63 64 65 66 67 68 69 70 71 72 73 74 75 76 77 78 79 80 81 82 83 84 85 86 87 88 89 90 91 92 93 94 95 96 97 98 99 100

SOURCE LEGISLATIVE  
 1 2 3 4 5 6 7 8 9 10 11 12 13 14 15 16 17 18 19 20 21 22 23 24 25 26 27 28 29 30 31 32 33 34 35 36 37 38 39 40 41 42 43 44 45 46 47 48 49 50 51 52 53 54 55 56 57 58 59 60 61 62 63 64 65 66 67 68 69 70 71 72 73 74 75 76 77 78 79 80 81 82 83 84 85 86 87 88 89 90 91 92 93 94 95 96 97 98 99 100

MATRI- 65260  
 CULE  
 00  
 72  
 73  
 N J L N I P E T C A D U 1000  
 N 2500 AV PIERRE-DUPUY #1007  
 R 12139428  
 M BRULE DENISE  
 C A 1  
 P A  
 2500 AV PIERRE-DUPUY #1007  
 MONTREAL, QC  
 H3C 4L1  
 TYPE POSS. CAT. IMP. DATE D'INSCRIPTION AU RÔLE  
 OCCUP. SCOLAIRE M  
 T 1 S 1 D 91/08/24  
 S 1,449

CODES	DATE D'ENTREE EN VIGUEUR	VALEUR	PARTIE	IMP.
1	92/01/01	47,800	T	
		303,800	B	
		351,600	I	1 R
T		47,800		
B		303,800		
I		351,600		
UNITE D'ÉVALUATION QUI PEUT ÊTRE ASSUJETTIE A LA SURTAXE SUR LES TERRAINS VAGUES		V 675	PARTIE P D'IMMOBILISABLE 11-TERRAIN B BÂTIMENTS - ANNEXE A	

18 1967 2  
 18 1967 1  
 18 1967 A016  
 18 1967 A017  
 18 1967 1005

MATRI- 65260  
 CULE  
 00  
 72  
 73  
 N J L N I P E T C A D U 1000  
 N 2500 AV PIERRE-DUPUY #806  
 R 12139429  
 M LAW THOMAS A  
 C A 1  
 P A  
 2500 AV PIERRE-DUPUY #806  
 MONTREAL, QC  
 H3C 4L1  
 TYPE POSS. CAT. IMP. DATE D'INSCRIPTION AU RÔLE  
 OCCUP. SCOLAIRE M  
 T 1 S 1 D 91/08/24  
 S 2,051

CODES	DATE D'ENTREE EN VIGUEUR	VALEUR	PARTIE	IMP.
1	92/01/01	67,700	T	
		433,700	B	
		501,400	I	1 R
T		67,700		
B		433,700		
I		501,400		
UNITE D'ÉVALUATION QUI PEUT ÊTRE ASSUJETTIE A LA SURTAXE SUR LES TERRAINS VAGUES		V 675	PARTIE P D'IMMOBILISABLE 11-TERRAIN B BÂTIMENTS - ANNEXE A	

18 1967 2  
 18 1967 1  
 18 1967 806  
 18 1967 A018  
 18 1967 A019

MATRI- 65260  
 CULE  
 00  
 72  
 73  
 N J L N I P E T C A D U 1000  
 N 2500 AV PIERRE-DUPUY #205  
 R 12139431  
 M LEBLANC JACQUES  
 C A 1  
 P A  
 2500 AV PIERRE-DUPUY #205  
 MONTREAL, QC  
 H3C 4L1  
 TYPE POSS. CAT. IMP. DATE D'INSCRIPTION AU RÔLE  
 OCCUP. SCOLAIRE M  
 T 1 S 1 D 91/08/24  
 S 1,392

CODES	DATE D'ENTREE EN VIGUEUR	VALEUR	PARTIE	IMP.
1	92/01/01	45,900	T	
		295,200	B	
		341,100	I	1 R
T		45,900		
B		295,200		
I		341,100		
UNITE D'ÉVALUATION QUI PEUT ÊTRE ASSUJETTIE A LA SURTAXE SUR LES TERRAINS VAGUES		V 675	PARTIE P D'IMMOBILISABLE 11-TERRAIN B BÂTIMENTS - ANNEXE A	

18 1967 2  
 18 1967 1  
 18 1967 205  
 18 1967 A020

MATRI- 65260  
 CULE  
 00  
 72  
 73  
 N J L N I P E T C A D U 1000  
 N 2500 AV PIERRE-DUPUY #403  
 R 12139432  
 M FOREST JEAN-PAUL  
 C A 1  
 P A  
 2500 AV PIERRE DUPUY #403  
 MONTREAL, QC  
 H3C 4L1  
 TYPE POSS. CAT. IMP. DATE D'INSCRIPTION AU RÔLE  
 OCCUP. SCOLAIRE M  
 T 1 S 1 D 91/08/24  
 S 1,414

CODES	DATE D'ENTREE EN VIGUEUR	VALEUR	PARTIE	IMP.
1	92/01/01	46,700	T	
		274,700	B	
		321,400	I	1 R
T		46,700		
B		274,700		
I		321,400		
UNITE D'ÉVALUATION QUI PEUT ÊTRE ASSUJETTIE A LA SURTAXE SUR LES TERRAINS VAGUES		V 675	PARTIE P D'IMMOBILISABLE 11-TERRAIN B BÂTIMENTS - ANNEXE A	

18 1967 2  
 18 1967 1  
 18 1967 403  
 18 1967 A021  
 18 1967 A022

UNITÉ D'ÉVALUATION ET PROPRIÉTAIRE

'61 VALEUR

'62 RÉPARTITION FISCALE

PROCE D'ÉVALUATION (2.6.4)

Gouvernement du Québec  
Ministère des  
Affaires municipales

18 1967 2  
18 1967 1  
18 1967 A023

18 1967 2  
18 1967 1  
18 1967 A024

18 1967 2  
18 1967 1  
18 1967 A025

18 1967 2  
18 1967 1  
18 1967 301  
18 1967 A026  
18 1967 A027

65260  
J I N I P E T C A D U1000  
1967-A023 2500 AV PIERRE-DUPUY  
12139433  
2531 4071 QUEBEC INC  
A 1  
A  
2500 PIERRE DUPUY #510  
MONTREAL, QC  
A/S M.BERGERON  
H3C 4L1  
TYPE POSS OCCUP: T CAT IMP SCOLAIRE: 1 DATE D'INSCRIPTION AU RÔLE: 91/08/24

CODES	DATE D'ENTRÉE EN VIGUEUR	VALEUR	MONTRÉAL	PS	IMP.
1	92/01/01	1,900	1,900	T	
		8,600	8,600	B	
		10,500	10,500	I	1 R

65260  
J I N I P E T C A D U1000  
1967-A024 2500 AV PIERRE-DUPUY  
12139434  
LES PLACEMENTS S.P.CANADA INC  
A 1  
A  
8785 BD LANGELIER  
ST-LEONARD, QC  
H1P 2C9  
TYPE POSS OCCUP: T CAT IMP SCOLAIRE: 1 DATE D'INSCRIPTION AU RÔLE: 91/08/24

CODE	DATE D'ENTRÉE EN VIGUEUR	VALEUR	MONTRÉAL	PS	IMP.
1	92/01/01	1,900	1,900	T	
		8,600	8,600	B	
		10,500	10,500	I	1 R

65260  
J I N I P E T C A D U1000  
1967-A025 2500 AV PIERRE-DUPUY  
12139435  
LES PLACEMENTS S.P.CANADA INC  
A 1  
A  
8785 BD LANGELIER  
MONTREAL, QC  
H1P 2C9  
TYPE POSS OCCUP: T CAT IMP SCOLAIRE: 1 DATE D'INSCRIPTION AU RÔLE: 91/08/24

CODE	DATE D'ENTRÉE EN VIGUEUR	VALEUR	MONTRÉAL	PS	IMP.
1	92/01/01	1,900	1,900	T	
		8,600	8,600	B	
		10,500	10,500	I	1 R

65260  
J I N I P E T C A D U1000  
2500 AV PIERRE-DUPUY #301  
12139436  
GAUTHIER JEAN  
CASSAGNES CARMEN  
A 1  
A 2  
2500 AV PIERRE DUPUY #301  
MONTREAL, QC  
H3C 4L1  
TYPE POSS OCCUP: T CAT IMP SCOLAIRE: 1 DATE D'INSCRIPTION AU RÔLE: 91/08/24

CODE	DATE D'ENTRÉE EN VIGUEUR	VALEUR	MONTRÉAL	PS	IMP.
1	92/01/01	57,500	57,500	T	
		341,400	341,400	B	
		398,900	398,900	I	1 R

UNITE D'ÉVALUATION ET PROPRIÉTAIRE

'61 Valeur

'62 RÉPARTITION FISCALE

ARRONDISSEMENT DE MONTRÉAL (2.6.4)  
 Gouvernement du Québec  
 Ministère des Affaires municipales

\*90 CARACTÉRISTIQUES DE L'UNITE D'ÉVALUATION: J ANNEE A JOUER - N NOMBRE DE LOGEMENTS - P ADRESSE LOCAL - E ETAGES - T TEMPS - C CLASSE - U UTILISATION  
 \*72 ADRESSE DE L'UNITE D'ÉVALUATION: \*73 DOMAINE D'UNITE D'ÉVALUATION: \*75 NOM ET ADRESSE POSTALE DU PROPRIÉTAIRE - A POLYPROPRIÉTAIRE  
 \*79 TERRAIN ÉVALUÉ - PRODIGE JUS - S SÉPARÉMENT - V VILLE DE MONTRÉAL - U UTILISATION D'IMMEUBLE COLLECTIF - D ZONAGE AGRICOLE - Z SUPERFICIE TERRE

MATRI-CULE 65260  
 J IN 1 P E T C A D U 1000  
 1967-A028 2500 AV PIERRE-DUPUY  
 12139437  
 PLACEMENTS S P LTEE  
 A 1  
 A  
 8785 BD LANGELIER  
 ST-LEONARD, QC  
 H1P 2C9  
 F P S 58

CODES V	DATE D'ENTREE EN VIGUEUR	SOURCE LEGISLATIVE			MONTANT	PA	IMP	ST
		LOI	ARTICLE	AL. PAR.				
1	92/01/01				1,900	T		
					8,600	B		
VALEUR					10,500	I	1	R
T	1,900							
B	8,600							
I	10,500							

18 1967 2  
 18 1967 1  
 18 1967 A028

MATRI-CULE 65260  
 J IN 1 P E T C A D U 1000  
 1967-A029 2500 AV PIERRE-DUPUY  
 12139438  
 PLACEMENTS S P LTEE  
 A 1  
 A  
 8785 BD LANGELIER  
 ST-LEONARD, QC  
 H1P 2C9  
 F P S 58

CODES V	DATE D'ENTREE EN VIGUEUR	SOURCE LEGISLATIVE			MONTANT	PA	IMP	ST
		LOI	ARTICLE	AL. PAR.				
1	92/01/01				1,900	T		
					8,600	B		
VALEUR					10,500	I	1	R
T	1,900							
B	8,600							
I	10,500							

18 1967 2  
 18 1967 1  
 18 1967 A029

MATRI-CULE 65260  
 J IN 1 P E T C A D U 1000  
 1967-A030 2500 AV PIERRE-DUPUY  
 12139439  
 LES PLACEMENTS S.P.CANADA INC  
 A 1  
 A  
 8785 BD LANGELIER  
 ST-LEONARD, QC  
 H1P 2C9  
 F P S 58

CODES V	DATE D'ENTREE EN VIGUEUR	SOURCE LEGISLATIVE			MONTANT	PA	IMP	ST
		LOI	ARTICLE	AL. PAR.				
1	92/01/01				1,900	T		
					8,600	B		
VALEUR					10,500	I	1	R
T	1,900							
B	8,600							
I	10,500							

18 1967 2  
 18 1967 1  
 18 1967 A030

MATRI-CULE 65260  
 J IN 1 P E T C A D U 1000  
 1967-A031 2500 AV PIERRE-DUPUY  
 12139440  
 LES PLACEMENTS S.P.CANADA INC  
 A 1  
 A  
 8785 BD LANGELIER  
 ST-LEONARD, QC  
 H1P 2C9  
 F P S 58

CODES V	DATE D'ENTREE EN VIGUEUR	SOURCE LEGISLATIVE			MONTANT	PA	IMP	ST
		LOI	ARTICLE	AL. PAR.				
1	92/01/01				1,900	T		
					8,600	B		
VALEUR					10,500	I	1	R
T	1,900							
B	8,600							
I	10,500							

18 1967 2  
 18 1967 1  
 18 1967 A031

UNITÉ D'ÉVALUATION ET PROPRIÉTAIRE

'61 VALEUR

'62 RÉPARTITION FISCALE

ROLE D'ÉVALUATION (2.6.4)  
 Gouvernement du Québec  
 Ministère des Affaires municipales

\*00 CARACTÉRISTIQUES DE L'UNITÉ D'ÉVALUATION: J: NIVEAU D'UNION - N: NOMBRE D'ÉTAGES - P: NATURE DE L'OCUPATION - E: ÉTAGES - T: TYPE - C: CLASSE - U: UTILISATION  
 \*72 ADRESSE RELATIVE À L'UNITÉ D'ÉVALUATION: \*73 NOM DES PROPRIÉTAIRES DU PAVILLON - \*75 NOM ET ADRESSE DU BUREAU DU PROPRIÉTAIRE - A: NATURE DU PROPRIÉTAIRE

1 - DÉPÔT AU RÔLE  
 2 - TENUE À JOUR  
 3 - BUREAU DE REV.  
 4 - FOUR

1: INCORPORÉ 2: D'UN INCORPORÉ 3: PRODUIT 4: DÉMONTÉ  
 5: PRODUIT 6: DÉMONTÉ 7: DÉMONTÉ 8: DÉMONTÉ 9: DÉMONTÉ

SOURCE LEGISLATIVE: LOI, ARTICLE, AL. PAR.

MATRI- CULE: 65260  
 J I N 1 P E T C A D U1000  
 1967-A032 2500 AV PIERRE-DUPUY  
 12139441  
 LES PLACEMENTS S.P.CANADA INC  
 8785 BD LANGELIER  
 ST-LEONARD, QC  
 H1P 2C9  
 T 1 S N D 91/08/24

CODES	DATE D'ENTRÉE EN VIGUEUR	VALEUR	PA	IMP
1	92/01/01	1,900	T	
		8,600	B	
		10,500	I	1 R
T		1,900		
B		8,600		
		10,500		

UNITÉ D'ÉVALUATION QUI PEUT ÊTRE ASSUJETTIE À LA SURTAXE SUR LES TERRAINS VAGUÉS: V 675 U D Z

18 1967 2  
 18 1967 1  
 18 1967 A032

MATRI- CULE: 65260  
 J I N 1 P E T C A D U1000  
 1967-A033 2500 AV PIERRE-DUPUY  
 12139442  
 LES PLACEMENTS S.P.CANADA INC  
 8785 BD LANGELIER  
 ST-LEONARD, QC  
 H1P 2C9  
 T 1 S N D 91/08/24

CODES	DATE D'ENTRÉE EN VIGUEUR	VALEUR	PA	IMP
1	92/01/01	1,900	T	
		8,600	B	
		10,500	I	1 R
T		1,900		
B		8,600		
		10,500		

UNITÉ D'ÉVALUATION QUI PEUT ÊTRE ASSUJETTIE À LA SURTAXE SUR LES TERRAINS VAGUÉS: V 675 U D Z

18 1967 2  
 18 1967 1  
 18 1967 A033

MATRI- CULE: 65260  
 J I N 1 P E T C A D U1000  
 1967-A034 2500 AV PIERRE-DUPUY  
 12139443  
 MALARD MARIE-ANNICK  
 CADOUX JEAN-ELIE  
 2500 PIERRE-DUPUY #1106  
 MONTREAL, QC  
 H3C 4L1  
 T 1 S I D 91/08/24

CODES	DATE D'ENTRÉE EN VIGUEUR	VALEUR	PA	IMP
1	92/01/01	1,900	T	
		8,600	B	
		10,500	I	1 R
T		1,900		
B		8,600		
		10,500		

UNITÉ D'ÉVALUATION QUI PEUT ÊTRE ASSUJETTIE À LA SURTAXE SUR LES TERRAINS VAGUÉS: V 675 U D Z

18 1967 2  
 18 1967 1  
 18 1967 A034

MATRI- CULE: 65260  
 J I N 1 P E T C A D U1000  
 1967-A035 2500 AV PIERRE-DUPUY  
 12139444  
 MALARD MARIE-ANNICK  
 CADOUX JEAN-ELIE  
 2500 PIERRE-DUPUY #1106  
 MONTREAL, QC  
 H3C 4L1  
 T 1 S I D 91/08/24

CODES	DATE D'ENTRÉE EN VIGUEUR	VALEUR	PA	IMP
1	92/01/01	1,900	T	
		8,600	B	
		10,500	I	1 R
T		1,900		
B		8,600		
		10,500		

UNITÉ D'ÉVALUATION QUI PEUT ÊTRE ASSUJETTIE À LA SURTAXE SUR LES TERRAINS VAGUÉS: V 675 U D Z

18 1967 2  
 18 1967 1  
 18 1967 A035

UNITE D'EVALUATION ET PROPRIETAIRE

161 VALEUR

62 REPARTITION FISCALE

ROLE D'EVALUATION (2.6.4)

Ministère des Affaires municipales

\*68 CANTONNEMENTS DE L'UNITE D'EVALUATION - J: NIVEAU - M: ENDRECHTS - P: ANCIENS LOGIS - E: ETAGES - T: TYPE - G: CLASSE - U: UTILISATION  
 \*72 ADRESSE DE L'UNITE D'EVALUATION - \*73 DENOMINATION ANCIENNE - \*75 NOM ET ADRESSE POSTALE DU PROPRIETAIRE - A: NO COMMUNE STABE  
 \*78 NATURE FONCIERE - P: PROMOTEUR - S: SUPERFICIE - V: VOLUME DE VOIS - U: UTILISATION OPTIMALE DU PROPRIETAIRE - D: ZONAGE ADRESSE - Z: SUPERFICIE ZONEE

1 - DÉPÔT DU MÔLE  
 2 - TENUE À JOUR  
 3 - BUREAU DE REV  
 4 - COUR

1: Imposable 2: Non imposable 3: Exempté 4: Exempté  
 5: Imposable 6: Non imposable 7: Exempté 8: Exempté  
 SOURCE LEGISLATIVE: LCI, ARTICLE, AL-PAR, MONTANT, PI, IMF, R

55260  
 J I N I P E T C A D U 1000  
 1967-A036 2500 AV PIERRE-DUPUY  
 12139445  
 LES PLACEMENTS S.P.CANADA INC  
 A 1  
 A  
 8785 LANGELIER  
 ST-LEONARD, QC  
 H1P 2C9  
 TYPE POSS OCCUP: T  
 CAT IMP SOLAIRE: 1 S N  
 DATE D'INSCRIPTION AU RÔLE: 91/08/24  
 58

CODES	DATE D'ENTRÉE EN VIGUEUR	VALEUR	REPARTITION FISCALE
1	92/01/01		
T		1,900	T
B		8,600	B
I		10,500	I
		1,900	
		8,600	
		10,500	
UNITE D'EVALUATION QUI PEUT ÊTRE ASSUJETTIE À LA SURTAXE SUR LES TERRAINS VAGUES		V 675	U D Z

18 1967 2  
 18 1967 1  
 18 1967 A036

55260  
 J I N I P E T C A D U 1000  
 1967-A037 2500 AV PIERRE-DUPUY  
 12139446  
 LES PLACEMENTS S.P.CANADA INC  
 A 1  
 A  
 8785 LANGELIER  
 ST-LEONARD, QC  
 H1P 2C9  
 TYPE POSS OCCUP: T  
 CAT IMP SOLAIRE: 1 S N  
 DATE D'INSCRIPTION AU RÔLE: 91/08/24  
 58

CODES	DATE D'ENTRÉE EN VIGUEUR	VALEUR	REPARTITION FISCALE
1	92/01/01		
T		1,900	T
B		8,600	B
I		10,500	I
		1,900	
		8,600	
		10,500	
UNITE D'EVALUATION QUI PEUT ÊTRE ASSUJETTIE À LA SURTAXE SUR LES TERRAINS VAGUES		V 675	U D Z

18 1967 2  
 18 1967 1  
 18 1967 A037

55260  
 J I N I P E T C A D U 1000  
 2500 AV PIERRE-DUPUY #207  
 12139447  
 PION PATRICK  
 A 1  
 A  
 2500 PIERRE DUPUY #207  
 MONTREAL, QC  
 H3C 4L1  
 TYPE POSS OCCUP: T  
 CAT IMP SOLAIRE: 1 S I  
 DATE D'INSCRIPTION AU RÔLE: 91/08/24  
 1,459

CODES	DATE D'ENTRÉE EN VIGUEUR	VALEUR	REPARTITION FISCALE
1	92/01/01		
T		48,100	T
B		303,500	B
I		351,600	I
		48,100	
		303,500	
		351,600	
UNITE D'EVALUATION QUI PEUT ÊTRE ASSUJETTIE À LA SURTAXE SUR LES TERRAINS VAGUES		V 675	U D Z

18 1967 2  
 18 1967 1  
 18 1967 207  
 18 1967 A038  
 18 1967 A039

55260  
 J I N I P E T C A D U 1000  
 2500 AV PIERRE-DUPUY #208  
 12139448  
 PION MICHEL  
 A 1  
 A  
 1305 MARIE-VICTORIN  
 ST-BRUNO, QC  
 J3V 6B7  
 TYPE POSS OCCUP: T  
 CAT IMP SOLAIRE: 1 S I  
 DATE D'INSCRIPTION AU RÔLE: 91/08/24  
 2,430

CODES	DATE D'ENTRÉE EN VIGUEUR	VALEUR	REPARTITION FISCALE
1	92/01/01		
T		80,200	T
B		514,200	B
I		594,400	I
		80,200	
		514,200	
		594,400	
UNITE D'EVALUATION QUI PEUT ÊTRE ASSUJETTIE À LA SURTAXE SUR LES TERRAINS VAGUES		V 675	U D Z

18 1967 2  
 18 1967 1  
 18 1967 208  
 18 1967 A040  
 18 1967 A041

UNITÉ D'ÉVALUATION ET PROPRIÉTAIRE

61 VALEUR

62 REPARTITION FISCALE

NOTE D'ÉVALUATION (2.6.4)

\*09 CARACTÉRISTIQUES DE L'UNITÉ D'ÉVALUATION: J - 100% A JOUR - N - LOGEMENTS - P - AUTRES LOGIS - E - STAGES - F - TAXE - G - CLASSE - U - UTILISATION  
 \*72 ADRESSE DE L'UNITÉ D'ÉVALUATION: \*\*73 DERNIÈRE MISE À JOUR ANTERIEURE \*\*75 NOUVEAU NUMÉRO POSTAL DU PROPRIÉTAIRE - A - À CO-PROPRIÉTAIRE  
 \*79 TERRAIN FROST - P - PROTONJOUR - S - SERRISSE - V - VENTE DE VOIS - U - UTILISATION OPTIMALE DU PROPRIÉTAIRE - D - ZONAGE D'ARRONDISSEMENT - 2 - SÉPARATION ZONES

CODES Y	COUL	DATE D'ENTRÉE EN VIGUEUR	SOURCE LEGISLATIVE			MONTANT	P1	P2
			LOI	ARRÊTÉ	ACT. PAR			
1		92/01/01				1,900	T	
						8,600	B	
						10,500	I	I R
VALEUR								
T		1,900						
B		8,600						
i		10,500						

Ministère des Affaires municipales  
 18 1967 2  
 18 1967 1  
 18 1967 A042

MATRI- CULE 65260  
 J L N I P E T C A D U1000  
 1967-A042 2500 AV PIERRE-DUPUY  
 12139449  
 LES PLACEMENTS S.P.CANADA INC  
 A 1  
 A  
 8785 LANGELIER  
 ST-LEONARD, QC  
 H1P 2C9  
 F P S 58

TYPE PROS. OCCUP.		CAT. IMP. SOCIALE	DATE D'INSCRIPTION AU RÔLE	UNITÉ D'ÉVALUATION QUI PEUT ÊTRE ASSUÉTIE À LA SURTAXE SUR LES TERRAINS VAGUES			PARTIE D'IMMEUBLE	
T	I	S	D	Y	U	D	Z	
T	I	S	D	91/08/24	Y	U	D	Z

MATRI- CULE 65260  
 J L N I P E T C A D U1000  
 1967-A043 2500 AV PIERRE-DUPUY  
 12139450  
 LES PLACEMENTS S.P.CANADA INC  
 A 1  
 A  
 8785 LANGELIER  
 ST-LEONARD, QC  
 H1P 2C9  
 F P S 58

TYPE PROS. OCCUP.		CAT. IMP. SOCIALE	DATE D'INSCRIPTION AU RÔLE	UNITÉ D'ÉVALUATION QUI PEUT ÊTRE ASSUÉTIE À LA SURTAXE SUR LES TERRAINS VAGUES			PARTIE D'IMMEUBLE	
T	I	S	D	Y	U	D	Z	
T	I	S	D	91/08/24	Y	U	D	Z

MATRI- CULE 65260  
 J L N I P E T C A D U1000  
 1967-A044 2500 AV PIERRE-DUPUY  
 12139451  
 LES PLACEMENTS S.P.CANADA INC  
 A 1  
 A  
 8785 LANGELIER  
 ST-LEONARD, QC  
 H1P 2C9  
 F P S 58

TYPE PROS. OCCUP.		CAT. IMP. SOCIALE	DATE D'INSCRIPTION AU RÔLE	UNITÉ D'ÉVALUATION QUI PEUT ÊTRE ASSUÉTIE À LA SURTAXE SUR LES TERRAINS VAGUES			PARTIE D'IMMEUBLE	
T	I	S	D	Y	U	D	Z	
T	I	S	D	91/08/24	Y	U	D	Z

MATRI- CULE 65260  
 J L N I P E T C A D U1000  
 1967-A045 2500 AV PIERRE-DUPUY  
 12139452  
 MATHERS JEAN GUY  
 A 1  
 RENAUD JULIETTE  
 A 2  
 2500 PIERRE-DUPUY #401  
 MONTREAL, QC  
 H3C 4L1  
 F P S 58

18 1967 2  
 18 1967 1  
 18 1967 A044  
 18 1967 2  
 18 1967 1  
 18 1967 A045



UNITÉ D'ÉVALUATION ET PROPRIÉTAIRE

61 VALEUR

62 RÉPARTITION FISCALE

MODE D'ÉVALUATION (2.6.4)  
 Gouvernement du Québec  
 Ministère des  
 Affaires municipales

*00 CARACTÉRISTIQUES DE L'UNITÉ D'ÉVALUATION		*73 NOM ET ADRESSE POSTALE DU PROPRIÉTAIRE		*75 NOM ET ADRESSE POSTALE DU PROPRIÉTAIRE		*79 TERRAIN FRONT - PROFONDEUR - SUPERFICIE - V. UNITÉ DE VOLS - UTILISATION D'ORDRE DE PRIORITY - D. USAGE AGRICOLE - Z. SUPERF. DE ZONÉE	
MATRI- CULE	NUMÉRO	TYPE POSS. OCCUP.	CAT. IMP. SOLAIRES	DATE D'INSCRIPTION AU RÔLE	TYPE POSS. OCCUP.	CAT. IMP. SOLAIRES	DATE D'INSCRIPTION AU RÔLE
J IN 1 P E T C A D U 1000	1967-A046	T	S	91/08/24	T	S	91/08/24
J IN 1 P E T C A D U 1000	1967-A047	T	S	91/08/24	T	S	91/08/24
J IN 1 P E T C A D U 1000	1967-A048	T	S	91/08/24	T	S	91/08/24
J IN 1 P E T C A D U 1000	1967-A049	T	S	91/08/24	T	S	91/08/24

CODES	DATE D'ENTRÉE EN VIGUEUR	SOURCE LEGISLATIVE			MONTANT	PA	IM2
		LOI	ARTICLE	AL. PAR.			
1	92/01/01				1,900	T	
					8,600	B	
					10,500	I	1 R
VALEUR							
T					1,900		
B					8,600		
I					10,500		
UNITÉ D'ÉVALUATION QUI PEUT ÊTRE ASSUJETTIE À LA SURTAXE SUR LES TERRAINS VAGUES							
V 675 U D Z							

18 1967	2
18 1967	1
18 1967	A046
18 1967	2
18 1967	1
18 1967	A047
18 1967	2
18 1967	1
18 1967	A048
18 1967	2
18 1967	1
18 1967	A049

UNITE D'EVALUATION ET PROPRIETAIRE

51 VALEUR

62 REPARTITION FISCALE

PROCE D'EVALUATION (2.6.4)

\*00 CARACTERISTIQUES DE L'UNITE D'EVALUATION J VIDE A 0000 - N COMMERCIALS - P RUES/LA LOCALITE - E ETALAGE - T TYPE - G C-4050 - U UTILISATION  
 \*72 ADRESSE DE L'UNITE D'EVALUATION \*73 CHANGES DU POLE ANCIEN/NOUVEAU \*75 NOM LE ADRESSE POSTALE DU PROPRIETAIRE - A NO COMMERCIALE  
 \*78 TERRAIN FRONT - PROFONDEUR - SUPERFICIE - V UNITÉ DE VIDE - U UTILISATION OPTIMALE DU PROPRIETAIRE - D JOURNAL LOCALITE - Z SUPERFICIE ZONE

CODES  
 1 - DÉPÔT DU RÔLE  
 2 - VENUS À JOUR  
 3 - BUREAU DE REV  
 4 - COUR

SCAUX LEGISLATIVE  
 1 COL ANCIEN 2 AL PAR MONTANT P3 IMP

Gouvernement du Québec  
 Ministère des Affaires municipales

MATRICULE 65260  
 J I N I P E T C A D U 1000  
 1967-A050 2500 AV PIERRE-DUPUY  
 12139457  
 LES PLACEMENTS S.P.CANADA INC  
 A 1  
 A  
 8785 LANGELIER  
 ST-LEONARD, QC  
 H1P 2C9  
 F P S 58

CODE 1 DATE D'ENTREE EN VIGUEUR 92/01/01  
 VALEUR  
 T 1,900  
 B 8,600  
 I 10,500

MONTANT 1,900 T  
 8,600 B  
 10,500 I 1 R

18 1967 2  
 18 1967 1  
 18 1967 A050

MATRICULE 65260  
 J I N I P E T C A D U 1000  
 1967-A051 2500 AV PIERRE-DUPUY  
 12139458  
 LES PLACEMENTS S.P.CANADA INC  
 A 1  
 A  
 8785 LANGELIER  
 ST-LEONARD, QC  
 H1P 2C9  
 F P S 58

CODE 1 DATE D'ENTREE EN VIGUEUR 92/01/01  
 VALEUR  
 T 1,900  
 B 8,600  
 I 10,500

MONTANT 1,900 T  
 8,600 B  
 10,500 I 1 R

18 1967 2  
 18 1967 1  
 18 1967 A051

MATRICULE 65260  
 J I N I P E T C A D U 1000  
 1967-A052 2500 AV PIERRE-DUPUY  
 12139460  
 LES PLACEMENTS S.P.CANADA INC  
 A 1  
 A  
 8785 LANGELIER  
 ST-LEONARD, QC  
 H1P 2C9  
 F P S 58

CODE 1 DATE D'ENTREE EN VIGUEUR 92/01/01  
 VALEUR  
 T 1,900  
 B 8,600  
 I 10,500

MONTANT 1,900 T  
 8,600 B  
 10,500 I 1 R

18 1967 2  
 18 1967 1  
 18 1967 A052

MATRICULE 65260  
 J I N I P E T C A D U 1000  
 1967-A053 2500 AV PIERRE-DUPUY  
 12139461  
 LES PLACEMENTS S.P.CANADA INC  
 A 1  
 A  
 8785 LANGELIER  
 ST-LEONARD, QC  
 H1P 2C9  
 F P S 58

CODE 1 DATE D'ENTREE EN VIGUEUR 92/01/01  
 VALEUR  
 T 1,900  
 B 8,600  
 I 10,500

MONTANT 1,900 T  
 8,600 B  
 10,500 I 1 R

18 1967 2  
 18 1967 1  
 18 1967 A053

UNITE D'ÉVALUATION ET PROPRIÉTAIRE

'61 VALEUR

'62 REPARTITION FISCALE

PROTE D'ÉVALUATION (2.6.4)  
 Gouvernement du Québec  
 Ministère des  
 Affaires municipales

00 CARACTÉRISTIQUES DE L'UNITE D'ÉVALUATION				72 ADRESSE DE L'UNITE D'ÉVALUATION				73 NOMS DE L'UNITE ANTERIEUR				75 NOM ET ADRESSE POSTALE DU PROPRIÉTAIRE				76 NOM ET ADRESSE POSTALE DU PROPRIÉTAIRE															
J N I P E T C A D U 1000				2500 AV PIERRE-DUPUY #212				12139462				VIGNEAULT REMI				2500 PIERRE DUPUY #212				MONTREAL, QC											
H3C 4L1				T S D 91/08/24				S 1,738																							
65260				J N I P E T C A D U 1000				2500 AV PIERRE-DUPUY #211				12139463				FION DOMINIC				2500 PIERRE DUPUY #211				MONTREAL, QC							
H3C 4L1				T S D 91/08/24				S 1,485																							
65260				J N I P E T C A D U 1000				2500 AV PIERRE-DUPUY #504				12139464				LACHAPELLE JEAN				NOBERT GENEVIEVE				2500 PIERRE DUPUY #504				MONTREAL, QC			
H3C 4L1				T S D 91/08/24				S 1,083																							
65260				J N P E T C A D U 9120				LOT BRIDGE				12139465				LA COMMISSION DE TRANSPORT DE LA RIVE SU				1150 MARIE-VICTORIN				LONGUEUIL, QC							
J4G 2M4				T S D 91/08/24				S 20,021																							

CODES	DATE D'ENTREE EN VIGUEUR	VALEUR	PA	IMP	CO
1	92/01/01	57,400	T		
		366,600	B		
		424,000	I	1	R
PARTIE P: D'IMMEUBLE - T: TERRAIN - B: BÂTIMENT - IMMEUBLE					
v 675 U D Z					
1	92/01/01	49,000	T		
		287,900	B		
		336,900	I	1	R
PARTIE P: D'IMMEUBLE - T: TERRAIN - B: BÂTIMENT - IMMEUBLE					
v 675 U D Z					
1	92/01/01	35,700	T		
		207,900	B		
		243,600	I	1	R
PARTIE P: D'IMMEUBLE - T: TERRAIN - B: BÂTIMENT - IMMEUBLE					
v 675 U D Z					
1	92/01/01	150,200	T		
		0	B		
		150,200	I	6	V
PARTIE P: D'IMMEUBLE - T: TERRAIN - B: BÂTIMENT - IMMEUBLE					
v 804 U D Z					

18 1987	2
18 1967	1
18 1967	212
18 1967	A054
18 1967	A055
18 1987	2
18 1967	1
18 1967	211
18 1967	A056
18 1967	A057
18 1987	2
18 1967	1
18 1967	504
18 1967	A058
18 1967	A059
18 NCAD	

UNITÉ D'ÉVALUATION ET PROPRIÉTAIRE

61 VALEUR

62 RÉPARTITION FISCALE

ROLE D'ÉVALUATION (2.6.4)  
 Gouvernement du Québec  
 Ministère des  
 Affaires municipales

00 CARACTÉRISTIQUES DE L'UNITÉ D'ÉVALUATION: J MISE A JOUR - N LOGEMENTS - P AUTRES LOCALS - E TERRAINS - T TYPE - C CLASSE - U UTILISATION  
 72 ADRESSE DE L'UNITÉ D'ÉVALUATION  
 73 DONNÉES DU RÔLE ANTERIEUR  
 75 NUMÉRO D'ADRESSE POSTALE DU PROPRIÉTAIRE - A NÉCESSAIRE  
 78 TERRAIN: T1000 - P1000000 - SUPERFICIE - V VOLUME DE VOS - U UTILISATION PRIMAIRE OU PRÉFÉRÉE - D DÉNÉGAGE ADOPTE - Z SUPERFICIE ZONÉE

1 - CÉPOT OU RÔLE  
 2 - TENUE A JOUR  
 3 - BUREAU DE REV.  
 4 - DDUR  
 1 - IMMOBILISÉ  
 2 - RÉSERVÉ  
 3 - ÉVALUÉ  
 4 - DÉVALUÉ  
 5 - DÉVALUÉ  
 6 - DÉVALUÉ  
 7 - DÉVALUÉ  
 8 - DÉVALUÉ  
 9 - DÉVALUÉ  
 SOURCE LÉGISLATIVE  
 PARTIE  
 P1 DIMENSIONNELLE  
 T TERRAIN  
 B BÂTIMENT  
 I IMMOBILE

MATRI-  
 CULE  
 65260  
 J IN 1 P E T C A D U1000  
 1967-A060 2500 AV PIERRE-DUPUY  
 12139466  
 REMY HUGUETTE  
 A 1  
 A  
 2500 PIERRE DUPUY #404  
 MONTREAL, QC  
 H3C 4L1  
 T 1 S 1 D 91/08/24  
 F P S 58

CODE	DATE D'ENTRÉE EN VIGUEUR	VALEUR	PARTIE	REPARTITION
1	92/01/01			
		1,900	T	
		8,600	B	
		10,500	I	1 R
T		1,900		
B		8,600		
I		10,500		

18 1967 2  
 18 1967 1  
 18 1967 A060

MATRI-  
 CULE  
 65260  
 J IN 1 P E T C A D U1000  
 1967-A061 2500 AV PIERRE-DUPUY  
 12139467  
 LES PLACEMENTS S.P.CANADA INC  
 A 1  
 A  
 8785 LANGELIER  
 ST-LEONARD, QC  
 H1P 2C9  
 T 1 S 1 D 91/08/24  
 F P S 58

CODE	DATE D'ENTRÉE EN VIGUEUR	VALEUR	PARTIE	REPARTITION
1	92/01/01			
		1,900	T	
		8,600	B	
		10,500	I	1 R
T		1,900		
B		8,600		
I		10,500		

18 1967 2  
 18 1967 1  
 18 1967 A061

MATRI-  
 CULE  
 65260  
 J IN 1 P E T C A D U1000  
 1967-A062 2500 AV PIERRE-DUPUY  
 12139468  
 LES PLACEMENTS S.P.CANADA INC  
 A 1  
 A  
 8785 LANGELIER  
 ST-LEONARD, QC  
 H1P 2C9  
 T 1 S 1 D 91/08/24  
 F P S 58

CODE	DATE D'ENTRÉE EN VIGUEUR	VALEUR	PARTIE	REPARTITION
1	92/01/01			
		1,900	T	
		8,600	B	
		10,500	I	1 R
T		1,900		
B		8,600		
I		10,500		

18 1967 2  
 18 1967 1  
 18 1967 A062

MATRI-  
 CULE  
 65260  
 J IN 1 P E T C A D U1000  
 2500 AV PIERRE-DUPUY #204  
 12139470  
 RINFRET MONIQUE  
 A 1  
 A  
 150 BERLIOZ #112  
 VERDUN, QC  
 H3E 1K3  
 T 1 S 1 D 91/08/24  
 F P S 1,018

CODE	DATE D'ENTRÉE EN VIGUEUR	VALEUR	PARTIE	REPARTITION
1	92/01/01			
		33,600	T	
		199,600	B	
		233,200	I	1 R
T		33,600		
B		199,600		
I		233,200		

18 1967 2  
 18 1967 1  
 18 1967 204  
 18 1967 A055

UNITE D'ÉVALUATION ET PROPRIÉTAIRE

61 VALEUR

62 RÉPARTITION FISCALE

PROTE D'ÉVALUATION (2.6.4)

Gouvernement du Québec  
Ministère des  
Affaires municipales

- 18 1967 2
- 18 1967 1
- 18 1967 A066

00 CARACTÉRISTIQUES DE L'UNITE D'ÉVALUATION  
01 NOM A JOUR - N LOIEMENTS - P AUTRES LUGAUX - E ÉTAGES - T TYPE - C CLASSE - U UTILISATION  
72 ADRESSE DE L'UNITE D'ÉVALUATION  
75 NUMÉRO DU RÔLE ANTERIEUR  
78 NOM ET ADRESSE POSTALE DU PROPRIÉTAIRE - A NO COMMUNICATAIRE

1 - DÉPÔT DU RÔLE  
2 - TENUE À JOUR  
3 - BUREAU DE REV.  
4 - COUPE

1 - COMMUNALE  
2 - MUR PROPRIÉTAIRE  
3 - ÉGOUTS S.C.A.  
4 - ÉGOUTS S.C.A.  
5 - ÉGOUTS S.C.A.  
6 - ÉGOUTS S.C.A.  
7 - ÉGOUTS S.C.A.  
8 - ÉGOUTS S.C.A.  
9 - ÉGOUTS S.C.A.

MATRI-  
CULE  
65260  
J L N I P E T C A D U 1000  
1967-A066 2500 AV PIERRE-DUPUY  
12139471  
WAGNIER LOUIS  
A 1  
A  
2500 PIERRE DUPUY #707  
MONTREAL, QC  
H3C 4L1  
TYPE POSS OCCUP T S I D 91/08/24  
CAT IMP SOCIÉTÉ A  
DATE D'INSCRIPTION AU RÔLE V

CODES  
V  
DATE D'ENTRÉE EN VIGUEUR  
1 92/01/01  
VALEUR  
T 1,900  
B 8,600  
I 10,500

SOURCE LEGISLATIVE  
101 ARTISANAL AL PAR MONTANT FA IMP  
1,900 T  
8,600 B  
10,500 I 1 R

MATRI-  
CULE  
65260  
J L N I P E T C A D U 1000  
2500 AV PIERRE-DUPUY #601  
12139472  
CHARETTE JACQUES A  
DIONNE RACHELLE  
A 1  
A 2  
2500 AV PIERRE DUPUY #601  
MONTREAL, QC  
H3C 4L1  
TYPE POSS OCCUP T S I D 91/08/24  
CAT IMP SOCIÉTÉ A  
DATE D'INSCRIPTION AU RÔLE V

CODES  
V  
DATE D'ENTRÉE EN VIGUEUR  
1 92/01/01  
VALEUR  
T 59,400  
B 350,000  
I 409,400

SOURCE LEGISLATIVE  
101 ARTISANAL AL PAR MONTANT FA IMP  
59,400 T  
350,000 B  
409,400 I 1 R

- 18 1967 2
- 18 1967 1
- 18 1967 601
- 18 1967 A128
- 18 1967 A129
- 18 1967 A067

MATRI-  
CULE  
65260  
J L N I P E T C A D U 1000  
1967-A069 2500 AV PIERRE-DUPUY  
12139473  
LES PLACEMENTS S.P.CANADA INC  
A 1  
A  
8785 BOUL LANGELIER  
ST-LEONARD, QC  
H1P 2C9  
TYPE POSS OCCUP T S I D 91/08/24  
CAT IMP SOCIÉTÉ A  
DATE D'INSCRIPTION AU RÔLE V

CODES  
V  
DATE D'ENTRÉE EN VIGUEUR  
1 92/01/01  
VALEUR  
T 1,900  
B 8,600  
I 10,500

SOURCE LEGISLATIVE  
101 ARTISANAL AL PAR MONTANT FA IMP  
1,900 T  
8,600 B  
10,500 I 1 R

- 18 1967 2
- 18 1967 1
- 18 1967 A069

MATRI-  
CULE  
65260  
J L N I P E T C A D U 1000  
2500 AV PIERRE-DUPUY #809  
12139474  
LAJOIE ROGER  
ARCHAMBAULT PAULE  
A 1  
A 2  
2500 AV PIERRE-DUPUY #809  
MONTREAL, QC  
H3C 4L1  
TYPE POSS OCCUP T S I D 91/08/24  
CAT IMP SOCIÉTÉ A  
DATE D'INSCRIPTION AU RÔLE V

CODES  
V  
DATE D'ENTRÉE EN VIGUEUR  
1 92/01/01  
VALEUR  
T 65,200  
B 363,600  
I 428,800

SOURCE LEGISLATIVE  
101 ARTISANAL AL PAR MONTANT FA IMP  
65,200 T  
363,600 B  
428,800 I 1 R

- 18 1967 2
- 18 1967 1
- 18 1967 809
- 18 1967 A070
- 18 1967 A071
- 18 1967 912
- 18 1967 913

UNITE D'EVALUATION ET PROPRIETAIRE

61 VALEUR

62 REPARTITION FISCALE

ROLE D'EVALUATION (2,6,4)  
 Gouvernement du Québec  
 Ministère des  
 Affaires municipales

65260  
 J I N I P E T C A D U1000  
 2500 AV PIERRE-DUPUY #912  
 12139475  
 SOFER DAVID A 1  
 MILLOY DIANE A 2  
 2500 AV PIERRE DUPUY #912  
 MONTREAL, QC  
 H3C 4L1  
 T 1 S I D 91/08/24

CODE	DATE D'ENTREE EN VIGUEUR	VALEUR	ARTICLE	AL PAP	MONTANT	P.1	IMP.
1	92/01/01	57,400			57,400	T	
		VALEUR			366,500	B	
T		57,400			423,900	I	1 R
B		366,500					
I		423,900					

- 18 1967 2
- 18 1967 1
- 18 1967 911
- 18 1967 A072
- 18 1967 A073

65260  
 J I N I P E T C A D U1000  
 2500 AV PIERRE-DUPUY #709  
 12139476  
 KUDRNAC IVOJ A 1  
 2500 AV PIERRE DUPUY #709 A  
 MONTREAL, QC  
 H3C 4L1  
 T 1 S I D 91/08/24

CODE	DATE D'ENTREE EN VIGUEUR	VALEUR	ARTICLE	AL PAP	MONTANT	P.1	IMP.
1	92/01/01	57,400			57,400	T	
		VALEUR			366,600	B	
T		57,400			424,000	I	1 R
B		366,600					
I		424,000					

- 18 1967 2
- 18 1967 1
- 18 1967 709
- 18 1967 A074
- 18 1967 A075

65260  
 J I N I P E T C A D U1000  
 1967-A076 2500 AV PIERRE-DUPUY  
 12139477  
 COTE JACQUES A 1  
 DESCOTEAUX FERNANDE A 2  
 2500 AV PIERRE-DUPUY #509  
 MONTREAL, QC  
 H3C 4L1  
 T 1 S I D 91/08/24

CODE	DATE D'ENTREE EN VIGUEUR	VALEUR	ARTICLE	AL PAP	MONTANT	P.1	IMP.
1	92/01/01	1,900			1,900	T	
		VALEUR			8,600	B	
T		1,900			10,500	I	1 R
B		8,600					
I		10,500					

- 18 1967 2
- 18 1967 1
- 18 1967 A076

65260  
 J I N I P E T C A D U1000  
 1967-A077 2500 AV PIERRE-DUPUY  
 12139478  
 COTE JACQUES A 1  
 DESCOTEAUX FERNANDE A 2  
 2500 PIERRE DUPUY #509  
 MONTREAL, QC  
 H3C 4L1  
 T 1 S I D 91/08/24

CODE	DATE D'ENTREE EN VIGUEUR	VALEUR	ARTICLE	AL PAP	MONTANT	P.1	IMP.
1	92/01/01	1,900			1,900	T	
		VALEUR			8,600	B	
T		1,900			10,500	I	1 R
B		8,600					
I		10,500					

- 18 1967 2
- 18 1967 1
- 18 1967 A077

UNITE D'EVALUATION ET PROPRIETAIRE

'61 VALEUR

'62 REPARTITION FISCALE

ROU D'EVALUATION [2.6.41]

Gouvernement du Québec  
Ministère des  
Affaires municipales

18 1967 2  
18 1967 1  
18 1967 A078

18 1967 2  
18 1967 1  
18 1967 812  
18 1967 A079  
18 1967 A080

18 1967 2  
18 1967 1  
18 1967 1008  
18 1967 A081  
18 1967 A083  
18 1967 1108

18 1967 2  
18 1967 1  
18 1967 A084

100 CARACTERISTIQUES DE L'UNITE D'EVALUATION - J. MISE A JOUR - N. DOCUMENTS - P. AUTRES LOCALS - E. ETAGES - T. TYPE - C. CLASSE - U. UTILISATION  
72 ADRESSE DE L'UNITE D'EVALUATION - 73 DONNEES DU RÔLE ANTÉRIEUR - 75 NOM ET ADRESSE POSTALE DU PROPRIÉTAIRE - A. NO. COMMUNIC. ÉLECTR.  
78 TERRAIN FERTIL - P. PRODUISIBLE - S. SUPERFICIE - V. UNITÉ DE VOLUME - U. UTILISATION OPTIMALE DU TERRAIN - Z. ZONAGE AGRICOLE - Z. SUPERFICIE ZONÉE

1 - DÉPÔT DU RÔLE  
2 - TENDE A JOUR  
3 - BUREAU DE REV.  
4 - COUR

1. Indiquée  
2. Auto-évaluation  
3. Amendement  
4. Amendement  
5. Amendement  
6. Amendement  
7. Amendement  
8. Amendement  
9. Amendement  
10. Amendement

MATRI-  
CULE 65260

J. IN I P E T C A D U 1000

1967-A078 2500 AV PIERRE-DUPUY  
12139479

LES PLACEMENTS S.P.CANADA INC

8785 BL LANGELIER  
ST-LEONARD, QC

H1P 2C9

TYPE POSS. OCCUP. T 1 S I D 91/08/24

CAT. IMP. SCOLAIRE 1

DATE D'INSCRIPTION AU RÔLE 91/08/24

CODES	DATE D'ENTRÉE EN VIGUEUR	VALEUR
1	92/01/01	1,900
T		1,900
B		8,600
i		10,500

SOURCE LÉGISLATIVE	ADJUC. PAR	MONTANT	PA	IMP	COM
		1,900	T		
		8,600	B		
		10,500	I	1	R

MATRI-  
CULE 65260

J. IN I P E T C A D U 1000

2500 AV PIERRE-DUPUY #812  
12139480

BENOIT PAUL

2500 AV PIERRE-DUPUY #812  
MONTREAL, QC

H3C 4L1

TYPE POSS. OCCUP. T 1 S I D 91/08/24

CAT. IMP. SCOLAIRE 1

DATE D'INSCRIPTION AU RÔLE 91/08/24

CODES	DATE D'ENTRÉE EN VIGUEUR	VALEUR
1	92/01/01	57,400
T		57,400
B		366,500
i		423,900

SOURCE LÉGISLATIVE	ADJUC. PAR	MONTANT	PA	IMP	COM
		57,400	T		
		366,500	B		
		423,900	I	1	R

MATRI-  
CULE 65260

J. IN I P E T C A D U 1000

2500 AV PIERRE-DUPUY #1012  
12139481

GANGNAT TUNZINI GABRIEL  
TUNZINI BERNARD

2500 AV PIERRE-DUPUY #1012  
MONTREAL, QC

H3C 4L1

TYPE POSS. OCCUP. T 1 S I D 91/08/24

CAT. IMP. SCOLAIRE 1

DATE D'INSCRIPTION AU RÔLE 91/08/24

CODES	DATE D'ENTRÉE EN VIGUEUR	VALEUR
1	92/01/01	61,300
T		61,300
B		365,500
i		426,800

SOURCE LÉGISLATIVE	ADJUC. PAR	MONTANT	PA	IMP	COM
		61,300	T		
		365,500	B		
		426,800	I	1	R

MATRI-  
CULE 65260

J. IN I P E T C A D U 1000

1967-A084 2500 AV PIERRE-DUPUY  
12139482

MARKOWICZ EWA

2500 AV PIERRE-DUPUY  
MONTREAL, QC

H3C 4L1

TYPE POSS. OCCUP. T 1 S I D 91/08/24

CAT. IMP. SCOLAIRE 1

DATE D'INSCRIPTION AU RÔLE 91/08/24

CODES	DATE D'ENTRÉE EN VIGUEUR	VALEUR
1	92/01/01	1,900
T		1,900
B		8,600
i		10,500

SOURCE LÉGISLATIVE	ADJUC. PAR	MONTANT	PA	IMP	COM
		1,900	T		
		8,600	B		
		10,500	I	1	R

MATRI-  
CULE 65260

J. IN I P E T C A D U 1000

1967-A084 2500 AV PIERRE-DUPUY  
12139482

MARKOWICZ EWA

2500 AV PIERRE-DUPUY  
MONTREAL, QC

H3C 4L1

TYPE POSS. OCCUP. T 1 S I D 91/08/24

CAT. IMP. SCOLAIRE 1

DATE D'INSCRIPTION AU RÔLE 91/08/24

CODES	DATE D'ENTRÉE EN VIGUEUR	VALEUR
1	92/01/01	1,900
T		1,900
B		8,600
i		10,500

SOURCE LÉGISLATIVE	ADJUC. PAR	MONTANT	PA	IMP	COM
		1,900	T		
		8,600	B		
		10,500	I	1	R

UNITE D'ÉVALUATION ET PROPRIÉTAIRE

\*61 VALEUR

\*62 REPARTITION FISCALE

NOTE D'ÉVALUATION (2.6.4)

Ministère des Affaires municipales

00 CARACTÉRISTIQUES DE L'UNITE D'ÉVALUATION: J - MISE À JOUR - M - LOGEMENTS - P - AUTRES LOCCUS - E - ETAGES - T - TYPE - C - CLASSE - U - UTILISATION  
 72 ADRESSE DE L'UNITE D'ÉVALUATION: 73 NOMS DU POLE ANTEVEUR 75 NUMÉRIQUE ET ADRESSE POSTALE DU PROPRIÉTAIRE - A - NO. D'IDENTIFICATION  
 79 TITRE DU FICHIER - PROFESSIONNEL - SUPERFICIE - V - VOLUME DE VOLS - U - UTILISATION OFFICIELLE DU PROGRAMME - O - ZONAGE ASSOCIÉ - Z - SURFACIE COMTE

MATRI- 65260  
 CULE  
 J N I P E T C A D U 1000  
 2500 AV PIERRE-DUPUY #510  
 12139483  
 TRUST GENERAL DU CANADA  
 A 1  
 1100 UNIVERSITE 9E ETAGE  
 A  
 MONTREAL, QC  
 H3B 2G7  
 T 1 S N D 91/08/24  
 F P S 1,022

CODES  
 1 - DÉPART DU RÔLE  
 2 - TERME À JOUR  
 3 - BUREAU DE REV.  
 4 - C'OUB

COOL 1  
 DATE D'ENTRÉE EN VIGUEUR 92/01/01

VALEUR  
 T 33,700  
 B 199,500  
 I 233,200

UNITE D'ÉVALUATION QUI PEUT ÊTRE ASSUJETTIE À LA SURTAXE SUR LES TERRAINS VAGUES  
 V 675

SOURCE LEGISLATIVE  
 LOI ARTICLE AL PAR MONTANT PH SMP

33,700 T  
 199,500 B  
 233,200 I 1 R

PARTE  
 1 - DIMENSIONNEL 2 - TERRAIN 3 - BÂTIMENT 4 - IMMOBILE

V U D Z

18 1967 2  
 18 1967 1  
 18 1967 510  
 18 1967 A082

MATRI- 65260  
 CULE  
 J N I P E T C A D U 1000  
 2500 AV PIERRE-DUPUY #710  
 12139484  
 BANQUE NATIONALE DU CANADA  
 A 1  
 4542 SAINT-ANTOINE O  
 A  
 MONTREAL, QC  
 H4C 1E1  
 T 1 S N D 91/08/24  
 F P S 1,022

COOL 1  
 DATE D'ENTRÉE EN VIGUEUR 92/01/01

VALEUR  
 T 33,700  
 B 199,400  
 I 233,100

UNITE D'ÉVALUATION QUI PEUT ÊTRE ASSUJETTIE À LA SURTAXE SUR LES TERRAINS VAGUES  
 V 675

33,700 T  
 199,400 B  
 233,100 I 1 R

PARTE  
 1 - DIMENSIONNEL 2 - TERRAIN 3 - BÂTIMENT 4 - IMMOBILE

V U D Z

18 1967 2  
 18 1967 1  
 18 1967 710  
 18 1967 A085

MATRI- 65260  
 CULE  
 J N I P E T C A D U 1000  
 2500 AV PIERRE-DUPUY #410  
 12139485  
 QUEVILLON JACQUES  
 A 1  
 2500 PIERRE-DUPUY #410  
 A  
 MONTREAL, QC  
 H3C 4L1  
 T 1 S N D 91/08/24  
 F P S 1,020

COOL 1  
 DATE D'ENTRÉE EN VIGUEUR 92/01/01

VALEUR  
 T 33,700  
 B 199,500  
 I 233,200

UNITE D'ÉVALUATION QUI PEUT ÊTRE ASSUJETTIE À LA SURTAXE SUR LES TERRAINS VAGUES  
 V 675

33,700 T  
 199,500 B  
 233,200 I 1 R

PARTE  
 1 - DIMENSIONNEL 2 - TERRAIN 3 - BÂTIMENT 4 - IMMOBILE

V U D Z

18 1967 2  
 18 1967 1  
 18 1967 410  
 18 1967 A086

MATRI- 65260  
 CULE  
 J N I P E T C A D U 1000  
 1967-A087 2500 AV PIERRE-DUPUY  
 12139486  
 LES PLACEMENTS S.P.CANADA INC  
 A 1  
 8785 BD LANGELIER  
 A  
 ST-LEONARD, QC  
 H1P 2C9  
 T 1 S N D 91/08/24  
 F P S 58

COOL 1  
 DATE D'ENTRÉE EN VIGUEUR 92/01/01

VALEUR  
 T 1,900  
 B 8,600  
 I 10,500

UNITE D'ÉVALUATION QUI PEUT ÊTRE ASSUJETTIE À LA SURTAXE SUR LES TERRAINS VAGUES  
 V 675

1,900 T  
 8,600 B  
 10,500 I 1 R

PARTE  
 1 - DIMENSIONNEL 2 - TERRAIN 3 - BÂTIMENT 4 - IMMOBILE

V U D Z

18 1967 2  
 18 1967 1  
 18 1967 A087



UNITÉ D'ÉVALUATION ET PROPRIÉTAIRE

\*61 VALEUR

\*62 RÉPARTITION FISCALE

ROLE D'ÉVALUATION (25.4)

Gouvernement du Québec  
Ministère des  
Affaires municipales

\*10 CARACTÉRISTIQUES DE L'UNITÉ D'ÉVALUATION: J - MISE À JOUR - N - LOGEMENTS - P - AUTRES LOGIS - E - ÉTAGES - T - TYPE - G - CLASSE - U - UTILISATION  
\*12 ADRESSE DE L'UNITÉ D'ÉVALUATION: \*13 DIGNALÉS DE RÔLE ANTERIEUR \*15 NUMÉRO ET ADRESSE POSTALE DU PROPRIÉTAIRE - A - N° COMMERCIAL FAIR  
\*19 TERRAIN: FRONT - PROFONDEUR - S - MARGES - V - VILLE DE VOIS - U - UTILISATION OPTIMALE DU PROPRIÉTAIRE - O - TONNAGE ADMISIBLE - Z - SUPERFICIE ANNÉE

1 - DÉPÔT DU RÔLE  
2 - TENUE À JOUR  
3 - BUREAU DE REV.  
4 - COUR

1 - IMMOBILISÉ  
2 - IMMOBILISÉ  
3 - IMMOBILISÉ  
4 - IMMOBILISÉ  
5 - IMMOBILISÉ  
6 - IMMOBILISÉ  
7 - IMMOBILISÉ  
8 - IMMOBILISÉ  
9 - IMMOBILISÉ  
10 - IMMOBILISÉ  
11 - IMMOBILISÉ  
12 - IMMOBILISÉ  
13 - IMMOBILISÉ  
14 - IMMOBILISÉ  
15 - IMMOBILISÉ  
16 - IMMOBILISÉ  
17 - IMMOBILISÉ  
18 - IMMOBILISÉ  
19 - IMMOBILISÉ  
20 - IMMOBILISÉ  
21 - IMMOBILISÉ  
22 - IMMOBILISÉ  
23 - IMMOBILISÉ  
24 - IMMOBILISÉ  
25 - IMMOBILISÉ  
26 - IMMOBILISÉ  
27 - IMMOBILISÉ  
28 - IMMOBILISÉ  
29 - IMMOBILISÉ  
30 - IMMOBILISÉ  
31 - IMMOBILISÉ  
32 - IMMOBILISÉ  
33 - IMMOBILISÉ  
34 - IMMOBILISÉ  
35 - IMMOBILISÉ  
36 - IMMOBILISÉ  
37 - IMMOBILISÉ  
38 - IMMOBILISÉ  
39 - IMMOBILISÉ  
40 - IMMOBILISÉ  
41 - IMMOBILISÉ  
42 - IMMOBILISÉ  
43 - IMMOBILISÉ  
44 - IMMOBILISÉ  
45 - IMMOBILISÉ  
46 - IMMOBILISÉ  
47 - IMMOBILISÉ  
48 - IMMOBILISÉ  
49 - IMMOBILISÉ  
50 - IMMOBILISÉ  
51 - IMMOBILISÉ  
52 - IMMOBILISÉ  
53 - IMMOBILISÉ  
54 - IMMOBILISÉ  
55 - IMMOBILISÉ  
56 - IMMOBILISÉ  
57 - IMMOBILISÉ  
58 - IMMOBILISÉ  
59 - IMMOBILISÉ  
60 - IMMOBILISÉ  
61 - IMMOBILISÉ  
62 - IMMOBILISÉ  
63 - IMMOBILISÉ  
64 - IMMOBILISÉ  
65 - IMMOBILISÉ  
66 - IMMOBILISÉ  
67 - IMMOBILISÉ  
68 - IMMOBILISÉ  
69 - IMMOBILISÉ  
70 - IMMOBILISÉ  
71 - IMMOBILISÉ  
72 - IMMOBILISÉ  
73 - IMMOBILISÉ  
74 - IMMOBILISÉ  
75 - IMMOBILISÉ  
76 - IMMOBILISÉ  
77 - IMMOBILISÉ  
78 - IMMOBILISÉ  
79 - IMMOBILISÉ  
80 - IMMOBILISÉ  
81 - IMMOBILISÉ  
82 - IMMOBILISÉ  
83 - IMMOBILISÉ  
84 - IMMOBILISÉ  
85 - IMMOBILISÉ  
86 - IMMOBILISÉ  
87 - IMMOBILISÉ  
88 - IMMOBILISÉ  
89 - IMMOBILISÉ  
90 - IMMOBILISÉ  
91 - IMMOBILISÉ  
92 - IMMOBILISÉ  
93 - IMMOBILISÉ  
94 - IMMOBILISÉ  
95 - IMMOBILISÉ  
96 - IMMOBILISÉ  
97 - IMMOBILISÉ  
98 - IMMOBILISÉ  
99 - IMMOBILISÉ  
100 - IMMOBILISÉ

MATRI-ÉVALUÉ: 65260  
 J 1 N 1 P E T C A D U 1000  
 1967-A089 2500 AV PIERRE-DUPUY  
 12139487  
 LES PLACEMENTS S.P.CANADA INC  
 8785 BD LANGELIER  
 ST-LEONARD, QC  
 H1P 2C9  
 TYPE POSS. OCCUP: T  
 CAT. VIV. SCOLAIRE: S  
 DATE D'INSCRIPTION AU RÔLE: 91/08/24

CODE	DATE D'ENTRÉE EN VIGUEUR	VALEUR
1	92/01/01	1,900
T		1,900
B		8,600
I		10,500

SOURCE LÉGISLATIVE			MONTRÉAL	PA	INF
LOI	ARTICLE	AL. PAR.			
			1,900	T	
			8,600	B	
			10,500	I	1 R

18 1967 -2  
 18 1967 1  
 18 1967 A088

MATRI-ÉVALUÉ: 65260  
 J 1 N 1 P E T C A D U 1000  
 1967-A089 2500 AV PIERRE-DUPUY  
 12139488  
 LES PLACEMENTS S.P.CANADA INC  
 8785 BD LANGELIER  
 ST-LEONARD, QC  
 H1P 2C9  
 TYPE POSS. OCCUP: T  
 CAT. VIV. SCOLAIRE: S  
 DATE D'INSCRIPTION AU RÔLE: 91/08/24

CODE	DATE D'ENTRÉE EN VIGUEUR	VALEUR
1	92/01/01	1,900
T		1,900
B		8,600
I		10,500

SOURCE LÉGISLATIVE			MONTRÉAL	PA	INF
LOI	ARTICLE	AL. PAR.			
			1,900	T	
			8,600	B	
			10,500	I	1 R

18 1967 2  
 18 1967 1  
 18 1967 A089

MATRI-ÉVALUÉ: 65260  
 J 1 N 1 P E T C A D U 1000  
 2500 AV PIERRE-DUPUY #612  
 12139489  
 ROYAL LEPAGE REAL ESTATE SERVICES LTD  
 505 BD RENE LEVESQUE O #200  
 MONTREAL, QC  
 H2Z 1A8  
 TYPE POSS. OCCUP: T  
 CAT. VIV. SCOLAIRE: S  
 DATE D'INSCRIPTION AU RÔLE: 91/08/24

CODE	DATE D'ENTRÉE EN VIGUEUR	VALEUR
1	92/01/01	57,400
T		57,400
B		366,500
I		423,900

SOURCE LÉGISLATIVE			MONTRÉAL	PA	INF
LOI	ARTICLE	AL. PAR.			
			57,400	T	
			366,500	B	
			423,900	I	1 R

18 1967 2  
 18 1967 1  
 18 1967 G12  
 18 1967 A090  
 18 1967 A091

MATRI-ÉVALUÉ: 65260  
 J 1 N 1 P E T C A D U 1000  
 2500 AV PIERRE-DUPUY #412  
 12139490  
 ELHILALI MOSTAFA  
 THOMPSON GLENNA  
 2500 AV PIERRE-DUPUY #412  
 MONTREAL, QC  
 H3C 4L1  
 TYPE POSS. OCCUP: T  
 CAT. VIV. SCOLAIRE: S  
 DATE D'INSCRIPTION AU RÔLE: 91/08/24

CODE	DATE D'ENTRÉE EN VIGUEUR	VALEUR
1	92/01/01	57,400
T		57,400
B		366,500
I		423,900

SOURCE LÉGISLATIVE			MONTRÉAL	PA	INF
LOI	ARTICLE	AL. PAR.			
			57,400	T	
			366,500	B	
			423,900	I	1 R

18 1967 2  
 18 1967 1  
 18 1967 #12  
 18 1967 A052  
 18 1967 A093

UNITÉ D'ÉVALUATION ET PROPRIÉTAIRE

61 VALEUR

62 RÉPARTITION FISCALE

ANGLAIS (2,6,4)

00 CARACTÉRISTIQUES DE L'UNITÉ D'ÉVALUATION: J MISE À JOUR - N LOGEMENTS - P NOMBRE LOCALS - E ÉTAGES - T TYPE - C CLASSE - U UTILISATION  
 72 ADRESSE DE L'UNITÉ D'ÉVALUATION 73 DONNÉES DU DÔLE ANTÉRIEUR 75 NOM ET ADRESSE POSTALE DU PROPRIÉTAIRE - A NO COMPROMISSAIRE  
 79 DÉTAILS FRONT - PÉRIMÈTRE - SUPERFICIE - V UNITÉ DE VOLUME - U UTILISATION OFFICIELLE OU PROBABLE - D USAGE AGRICOLE - I SUPERFICIE ZONÉE

CODES	1 - DÉPÔT DU RÔLE	2 - TERRE À JOURS	3 - BUREAU DE REV	4 - COUR	SOMME LEGISLATIVE				
CODE	DATE D'ENTRÉE EN VIGUEUR	COL	ARTICLE	AL PAR	MONTANT			PO	MAP
1	92/01/01						57,400	T	
							366,600	B	
							424,000	I	1 R
VALEUR									
T							57,400		
B							366,600		
I							424,000		

Ministère des Affaires municipales  
 18 1967 2  
 18 1967 1  
 18 1967 A094  
 18 1967 A095  
 18 1967 609

MATRICULE 65260  
 J L N 1 P E T C A D U 1000  
 2500 AV PIERRE-DUPUY #609  
 12139491  
 SABOURIN JEAN-GUY  
 A 1  
 A  
 2500 AV PIERRE DUPUY #609  
 MONTREAL, QC  
 H3C 4L1  
 TYPE POSS OCCUP T 1 S I D 91/08/24  
 CAT IMP S CLASSE 1  
 DATE D'INSCRIPTION AU RÔLE 1,738

UNITÉ D'ÉVALUATION QUI PEUT ÊTRE ASSUJETTIE À LA SURTAXE SUR LES TERRAINS VAGUES  
 V 675  
 PARTIE P DOMAINEURLE TT-TERRAIN B-BÂTIMENTS-INMUEBLE

MATRICULE 65260  
 J L N 1 P E T C A D U 1000  
 1967-A096 2500 AV PIERRE-DUPUY  
 12139493  
 RIFAAT AZIZ  
 TACHER MALAK  
 A 1  
 A 2  
 2500 AV PIERRE DUPUY  
 MONTREAL, QC  
 H3C 4L1  
 TYPE POSS OCCUP T 1 S I D 91/08/24  
 CAT IMP S CLASSE 1  
 DATE D'INSCRIPTION AU RÔLE 58

CODE	DATE D'ENTRÉE EN VIGUEUR	COL	ARTICLE	AL PAR	MONTANT			PO	MAP
1	92/01/01						1,900	T	
							8,600	B	
							10,500	I	1 R
VALEUR									
T							1,900		
B							8,600		
I							10,500		

18 1967 2  
 18 1967 7  
 18 1967 A096

MATRICULE 65260  
 J L N 1 P E T C A D U 1000  
 1967-A097 2500 AV PIERRE-DUPUY  
 12139494  
 RIFAAT AZIZ  
 TACHER MALAK  
 A 1  
 A 2  
 2500 AV PIERRE-DUPUY  
 MONTREAL, QC  
 H3C 4L1  
 TYPE POSS OCCUP T 1 S I D 91/08/24  
 CAT IMP S CLASSE 1  
 DATE D'INSCRIPTION AU RÔLE 58

CODE	DATE D'ENTRÉE EN VIGUEUR	COL	ARTICLE	AL PAR	MONTANT			PO	MAP
1	92/01/01						1,900	T	
							8,600	B	
							10,500	I	1 R
VALEUR									
T							1,900		
B							8,600		
I							10,500		

18 1967 2  
 18 1967 1  
 18 1967 A097

MATRICULE 65260  
 J L N 1 P E T C A D U 1000  
 2500 AV PIERRE-DUPUY #411  
 12139495  
 TOIVAHEN MARKKU R  
 A 1  
 A  
 2500 PIERRE DUPUY #411  
 MONTREAL  
 H3C 4L1  
 TYPE POSS OCCUP T 1 S I D 91/08/24  
 CAT IMP S CLASSE 1  
 DATE D'INSCRIPTION AU RÔLE 1,482

CODE	DATE D'ENTRÉE EN VIGUEUR	COL	ARTICLE	AL PAR	MONTANT			PO	MAP
1	92/01/01						48,900	T	
							287,900	B	
							336,800	I	1 R
VALEUR									
T							48,900		
B							287,900		
I							336,800		

18 1967 2  
 18 1967 1  
 18 1967 A098  
 18 1967 A099  
 18 1967 411

UNITE D'EVALUATION ET PROPRIETAIRE

61 VALEUR

62 REPARTITION FISCALE

64526  
D'évaluation (2,6,4)

20 CARACTERISTIQUES DE L'UNITE D'EVALUATION - 21 ANNEE A JOURE - 22 DOCUMENTS - 23 PAGES - 24 ETAGES - 25 TYPE DE CLASSE - 26 UTILISATION  
 272 REMISE DE L'UNITE D'EVALUATION - 273 DATES D'ACQUISITION - 274 DATES D'ACHESSE HYPOTHECAIRE - 275 DATES D'ACHESSE MORTGAGAIRES - 276 DATES D'ACHESSE  
 277 JOURNAL FRONT - 278 JOURNAL - 279 SUPERFICIE - 280 VOLUME DE LA ZONE - 281 DATE D'INSCRIPTION AU ROLE - 282 JOURNAL ADRESSABLE - 283 JOURNAL ADRESSABLE - 284 SUPERFICIE ZONE

1 - DEPOT DE ROLE  
 2 - TENUE A JOURS  
 3 - BUREAU DE REV  
 4 - COUR

1 - 1000  
 2 - 1000  
 3 - 1000  
 4 - 1000  
 5 - 1000  
 6 - 1000  
 7 - 1000  
 8 - 1000  
 9 - 1000  
 10 - 1000  
 11 - 1000  
 12 - 1000  
 13 - 1000  
 14 - 1000  
 15 - 1000  
 16 - 1000  
 17 - 1000  
 18 - 1000  
 19 - 1000  
 20 - 1000  
 21 - 1000  
 22 - 1000  
 23 - 1000  
 24 - 1000  
 25 - 1000  
 26 - 1000  
 27 - 1000  
 28 - 1000  
 29 - 1000  
 30 - 1000  
 31 - 1000  
 32 - 1000  
 33 - 1000  
 34 - 1000  
 35 - 1000  
 36 - 1000  
 37 - 1000  
 38 - 1000  
 39 - 1000  
 40 - 1000  
 41 - 1000  
 42 - 1000  
 43 - 1000  
 44 - 1000  
 45 - 1000  
 46 - 1000  
 47 - 1000  
 48 - 1000  
 49 - 1000  
 50 - 1000  
 51 - 1000  
 52 - 1000  
 53 - 1000  
 54 - 1000  
 55 - 1000  
 56 - 1000  
 57 - 1000  
 58 - 1000  
 59 - 1000  
 60 - 1000  
 61 - 1000  
 62 - 1000  
 63 - 1000  
 64 - 1000  
 65 - 1000  
 66 - 1000  
 67 - 1000  
 68 - 1000  
 69 - 1000  
 70 - 1000  
 71 - 1000  
 72 - 1000  
 73 - 1000  
 74 - 1000  
 75 - 1000  
 76 - 1000  
 77 - 1000  
 78 - 1000  
 79 - 1000  
 80 - 1000  
 81 - 1000  
 82 - 1000  
 83 - 1000  
 84 - 1000  
 85 - 1000  
 86 - 1000  
 87 - 1000  
 88 - 1000  
 89 - 1000  
 90 - 1000  
 91 - 1000  
 92 - 1000  
 93 - 1000  
 94 - 1000  
 95 - 1000  
 96 - 1000  
 97 - 1000  
 98 - 1000  
 99 - 1000  
 100 - 1000

Ministere des  
 Affaires municipales

MATRI- CULE	65260	J I N I P E T C A D U 1000	2500 AV PIERRE-DUPUY #409	12139496	PRIN MICHEL	80.00 A 1	DYOT MARIE JOSEE	20.00 A 2	2500 AV PIERRE DUPUY #409	MONTREAL, QC	H3C 4L1	T S D 91/08/24	1,736
----------------	-------	----------------------------	---------------------------	----------	-------------	-----------	------------------	-----------	---------------------------	--------------	---------	----------------	-------

CODE	DATE D'ENTREE EN VIGUEUR	VALEUR	1	92/01/01	57,300	T							
					366,600	B							
					423,900	I	1	R					

18 1967	2
18 1967	1
18 1967	409
18 1967	A100
18 1967	A101

MATRI- CULE	65260	J I N I P E T C A D U 1000	1967-A102 2500 AV PIERRE-DUPUY	12139497	LES PLACEMENTS S.P.CANADA INC	A 1			9785 BD LANGELIER	ST-LEONARD, QC	H1P 2C9	T S D 91/08/24	58
----------------	-------	----------------------------	--------------------------------	----------	-------------------------------	-----	--	--	-------------------	----------------	---------	----------------	----

CODE	DATE D'ENTREE EN VIGUEUR	VALEUR	1	92/01/01	1,900	T							
					8,600	B							
					10,500	I	1	R					

18 1967	2
18 1967	1
18 1967	A102

MATRI- CULE	65260	J I N I P E T C A D U 1000	1967-A103 2500 AV PIERRE-DUPUY	12139498	LES PLACEMENTS S.P.CANADA INC	A 1			9785 BD LANGELIER	ST-LEONARD, QC	H1P 2C9	T S D 91/08/24	58
----------------	-------	----------------------------	--------------------------------	----------	-------------------------------	-----	--	--	-------------------	----------------	---------	----------------	----

CODE	DATE D'ENTREE EN VIGUEUR	VALEUR	1	92/01/01	1,900	T							
					8,600	B							
					10,500	I	1	R					

18 1967	2
18 1967	1
18 1967	A0103

MATRI- CULE	65260	J I N I P E T C A D U 1000	2500 AV PIERRE-DUPUY #312	12139499	LUSSIER BERNARD	A 1			2500 AV PIERRE DUPUY #312	MONTREAL, QC	H3C 4L1	T S D 91/08/24	1,739
----------------	-------	----------------------------	---------------------------	----------	-----------------	-----	--	--	---------------------------	--------------	---------	----------------	-------

CODE	DATE D'ENTREE EN VIGUEUR	VALEUR	1	92/01/01	57,400	T							
					366,500	B							
					423,900	I	1	R					

18 1967	2
18 1967	1
18 1967	312
18 1967	A104
18 1967	A105



UNITÉ D'ÉVALUATION ET PROPRIÉTAIRE

61 VALEUR

62 REPARTITION FISCALE

NOTE D'ÉVALUATION (2.6.4)

Gouvernement du Québec  
Ministère des  
Affaires municipales

00 CARACTÉRISTIQUES DE L'UNITÉ D'ÉVALUATION A MIÈX À JOUR - N LOGEMENTS - P AUTRES LOGIS - É ÉTAGES - T TYPE - C CLASSE - U UTILISATION  
72 ADRESSE DE L'UNITÉ D'ÉVALUATION 73 DONNÉES DU RÔLE ANTÉRIEUR 75 NOM ET ADRESSE POSTALE DU PROPRIÉTAIRE - A NO COPROPRIÉTAIRE  
78 TERRAIN FRONT - PROFONDEUR - SUPERFICIE - V UNITÉ DE VOIS - U UTILISATION OPTIMALE OU PROBABLE - D ZONAGE AGRICOLE - Z SUPERFICIE CORNÉ

COULS  
1 - DÉBUT DU RÔLE  
2 - TERME À JOUR  
3 - BUREAU DE REV.  
4 - COUR

SOURCE LEGISLATIVE  
LOI ARTICLE AL PAR  
MONTANT P4 IMP

MATRI-  
CULE  
65260  
J N 1 P E T C A D U 1000  
2500 AV PIERRE-DUPUY #402  
12139504  
STICKEL EMILE  
A 1  
A  
2500 AV PIERRE DUPUY #402  
MONTREAL, QC  
H3C 4L1  
TYPE POSS-  
OCCUP T S D 91/08/24  
CAT IMP-  
SCOLAIRE S  
DATE D'INSCRIPTION AU RÔLE  
A M  
1,020

CODE DATE D'ENTRÉE EN VIGUEUR  
1 92/01/01  
VALEUR  
T 33,700  
B 199,500  
I 233,200

33,700 T  
199,500 B  
233,200 I 1 R

18 1967 2  
18 1967 1  
18 1967 A110  
18 1967 402

MATRI-  
CULE  
65260  
J N 1 P E T C A D U 1000  
1967-A111 2500 AV PIERRE-DUPUY  
12139505  
BELLERIVE RENE  
A 1  
A  
2500 AV PIERRE DUPUY #603  
MONTREAL, QC  
H3C 4L1  
TYPE POSS-  
OCCUP T S D 91/08/24  
CAT IMP-  
SCOLAIRE S  
DATE D'INSCRIPTION AU RÔLE  
A M  
58

CODE DATE D'ENTRÉE EN VIGUEUR  
1 92/01/01  
VALEUR  
T 1,900  
B 8,600  
I 10,500

1,900 T  
8,600 B  
10,500 I 1 R

18 1967 2  
18 1967 1  
18 1967 A111

MATRI-  
CULE  
65260  
J N 1 P E T C A D U 1000  
1967-A112 2500 AV PIERRE-DUPUY  
12139506  
LADOUCEUR RONALD  
MATTE NICOLE  
A 1  
A 2  
2500 AV PIERRE DUPUY #303  
MONTREAL, QC  
H3C 4L1  
TYPE POSS-  
OCCUP T S D 91/08/24  
CAT IMP-  
SCOLAIRE S  
DATE D'INSCRIPTION AU RÔLE  
A M  
58

CODE DATE D'ENTRÉE EN VIGUEUR  
1 92/01/01  
VALEUR  
T 1,900  
B 8,600  
I 10,500

1,900 T  
8,600 B  
10,500 I 1 R

18 1967 2  
18 1967 1  
18 1967 A112

MATRI-  
CULE  
65260  
J N 1 P E T C A D U 1000  
2500 AV PIERRE-DUPUY #703  
12139507  
ACOSTA CONTI HUMBERTO  
LAPPEL JOSIHANNE  
A 1  
A 2  
2500 AV PIERRE DUPUY #703  
MONTREAL, QC  
H3C 4L1  
TYPE POSS-  
OCCUP T S D 91/08/24  
CAT IMP-  
SCOLAIRE S  
DATE D'INSCRIPTION AU RÔLE  
A M  
1,357

CODE DATE D'ENTRÉE EN VIGUEUR  
1 92/01/01  
VALEUR  
T 44,800  
B 266,100  
I 310,900

44,800 T  
266,100 B  
310,900 I 1 R

18 1967 2  
18 1967 1  
18 1967 703  
18 1967 A113

UNITÉ D'ÉVALUATION ET PROPRIÉTAIRE

61 Valeur

62 REPARTITION FISCALE

ROLE D'ÉVALUATION (2.6.4)

Gouvernement du Québec  
Ministère des  
Affaires municipales

00 CARACTÉRISTIQUES DE L'UNITÉ D'ÉVALUATION: J - ASSÉ A JOIR - R - LOGEMENTS - P - AUTRES LOGIS - E - ETAGER - T - TYPE - C - CLASSE - U - UTILISATION  
 72 ADRESSE DE L'UNITÉ D'ÉVALUATION: \*73 DONNÉES DU PNE ANCIEN \*75 NOM ET ADRESSE FISCALE DU PROPRIÉTAIRE - A - NO. CO-PROPRIÉTAIRE  
 79 TERRAIN: FRONT - PROFONDEUR - SUPERFICIE - V - UNITÉ DE VOLS - U - UTILISATION OPTIMALE OU PROBABLE - Q - OUTRAGE AGRICOLE - Z - SUPERFICIE ZONÉE

MATRI- 65260  
 CULE  
 00 J IN 1 P E T C A D U 1000  
 72 2500 AV PIERRE-DUPUY #1005  
 73 12139508  
 N COMPAGNIE TRUST NATIONAL A 1  
 N A  
 R 2000 AV MCGILL COLLEGE  
 M MONTREAL  
 C H3A 3H4  
 P TYPE POSS. CAS IMP. DATE D'INSCRIPTION AU RÔLE  
 OCCUP. SCOLAIRE A  
 T 1 S N D 91/08/24  
 S 1,451

MATRI- 65260  
 CULE  
 00 J IN 1 P E T C A D U 1000  
 72 2500 AV PIERRE-DUPUY #304  
 73 12139509  
 N DUPERE PIERRE A 1  
 N A  
 R 3535 CH REINE-MARIE #320  
 M MONTREAL, QC  
 C H3V 1H8  
 P TYPE POSS. CAS IMP. DATE D'INSCRIPTION AU RÔLE  
 OCCUP. SCOLAIRE A  
 T 1 S N D 91/08/24  
 S 1,019

MATRI- 65260  
 CULE  
 00 J IN 1 P E T C A D U 1000  
 72 2500 AV PIERRE-DUPUY #305  
 73 12139510  
 N VACHON MARCEL A 1  
 N A  
 R 2500 AV PIERRE-DUPUY #304  
 M MONTREAL, QC  
 C H3C 4L1  
 P TYPE POSS. CAS IMP. DATE D'INSCRIPTION AU RÔLE  
 OCCUP. SCOLAIRE A  
 T 1 S N D 91/08/24  
 S 1,394

MATRI- 65260  
 CULE  
 00 J IN 1 P E T C A D U 1000  
 72 1967-A118 2500 AV PIERRE-DUPUY  
 73 12139511  
 N LES PLACEMENTS S.P.CANADA INC A 1  
 N A  
 R 8785 BD LANGELIER  
 M ST-LEONARD, QC  
 C H1P 2C9  
 P TYPE POSS. CAS IMP. DATE D'INSCRIPTION AU RÔLE  
 OCCUP. SCOLAIRE A  
 T 1 S N D 91/09/24  
 S 58

CODES	DATE D'ENTRÉE EN VIGUEUR	SOURCE LEGISLATIVE			MONTANT	P.3	IMP.
		101	ARTICLE	AL. PAR.			
1	92/01/01				47,900	T	
					303,700	B	
					351,600	I	1 R
VALEUR					47,900		
T					303,700		
B					351,600		
UNITÉ D'ÉVALUATION QUI PEUT ÊTRE ASSUJETTIE À LA SURTAXE SUR LES TERRAINS VAGUÉS							
PARTIE							
V 675 U D Z							
1	92/01/01				33,600	T	
					199,500	B	
					233,100	I	1 R
VALEUR					33,600		
T					199,500		
B					233,100		
UNITÉ D'ÉVALUATION QUI PEUT ÊTRE ASSUJETTIE À LA SURTAXE SUR LES TERRAINS VAGUÉS							
PARTIE							
V 675 U D Z							
1	92/01/01				46,000	T	
					295,100	B	
					341,100	I	1 R
VALEUR					46,000		
T					295,100		
B					341,100		
UNITÉ D'ÉVALUATION QUI PEUT ÊTRE ASSUJETTIE À LA SURTAXE SUR LES TERRAINS VAGUÉS							
PARTIE							
V 675 U D Z							
1	92/01/01				1,900	T	
					8,600	B	
					10,500	I	1 R
VALEUR					1,900		
T					8,600		
B					10,500		
UNITÉ D'ÉVALUATION QUI PEUT ÊTRE ASSUJETTIE À LA SURTAXE SUR LES TERRAINS VAGUÉS							
PARTIE							
V 675 U D Z							

18 1967 2  
 18 1967 1  
 18 1967 1003  
 18 1967 A114  
 18 1967 A115

18 1967 2  
 18 1967 1  
 18 1967 304  
 18 1967 A116

18 1967 2  
 18 1967 1  
 18 1967 305  
 18 1967 A117

18 1967 2  
 18 1967 1  
 18 1967 A118

UNITÉ D'ÉVALUATION ET PROPRIÉTAIRE

61 VALEUR

62 REPARTITION FISCALE

ROLE D'ÉVALUATION (2.6.4)  
 Gouvernement du Québec  
 Ministère des  
 Affaires municipales

\*00 CARACTÉRISTIQUES DE L'UNITÉ D'ÉVALUATION: J - MISE À JOUR - N - LOGEMENTS - P - AUTRES LOGEMENTS - E - ÉCOLE - T - TAXE - C - ÉVALUÉ - U - UNITÉ D'ÉVALUATION  
 \*72 DÉRIVÉ DE L'UNITÉ D'ÉVALUATION: \*73 NOMS DU RÔLE ANTERIEUR \*75 NOM ET ADRESSE POSTALE DU PROPRIÉTAIRE - A - NO COMPROMISSAIRE  
 \*78 TERRAIN: FRONT - PROFONDEUR - SUPERFICIE - V - UNITÉ DE VOIS - U - UTILISATION OPTIMALE DU PROBABLE - D - ZONAGE AGRICOLE - Z - SUPERFICIE ZONÉE

1 - DÉPÔT DU RÔLE  
 2 - TENUE À JOUR  
 3 - BUREAU DE REV.  
 4 - CDDR

1 - 101  
 2 - ARTICULE  
 3 - AL. PAR

1 - MONTANT  
 2 - P  
 3 - IMP

MATR. CULE 65260  
 J I N I P E T C A D U 1000  
 1967-A119 2500 AV PIERRE-DUPUY  
 12139512  
 LES PLACEMENTS S.P.CANADA INC A I  
 6785 BD LANGELIER A  
 ST-LEONARD, QC  
 H1P 2C9  
 T S D 91/08/24  
 F P S 58

CODES	DATE D'ENTRÉE EN VIGUEUR	VALEUR	101	ARTICULE	AL. PAR	MONTANT	P	IMP
1	92/01/01					1,900	T	
						8,600	B	
		1,900				10,500	I	1 R
T		1,900						
B		8,600						
I		10,500						

18 1967	2
18 1967	1
18 1967	A119

MATR. CULE 65260  
 J I N I P E T C A D U 1000  
 2500 AV PIERRE-DUPUY #804  
 12139513  
 CONSEILLERS EN PERSONNEL JACQUES CARTIER A I  
 5 PLACE VILLE MARIE #1551 A  
 MONTREAL, QC  
 H3B 2G2  
 T S D 91/08/24  
 F P S 1,019

CODES	DATE D'ENTRÉE EN VIGUEUR	VALEUR	101	ARTICULE	AL. PAR	MONTANT	P	IMP
1	92/01/01					33,600	T	
						199,500	B	
		33,600				233,100	I	1 R
T		33,600						
B		199,500						
I		233,100						

18 1967	2
18 1967	1
18 1967	804
18 1967	A120

MATR. CULE 65260  
 J I N I P E T C A D U 1000  
 1967-A121 2500 AV PIERRE-DUPUY  
 12139514  
 LES PLACEMENTS S.P.CANADA INC A I  
 8785 BD LANGELIER A  
 ST-LEONARD, QC  
 H1P 2C9  
 T S D 91/08/24  
 F P S 58

CODES	DATE D'ENTRÉE EN VIGUEUR	VALEUR	101	ARTICULE	AL. PAR	MONTANT	P	IMP
1	92/01/01					1,900	T	
						8,600	B	
		1,900				10,500	I	1 R
T		1,900						
B		8,600						
I		10,500						

18 1967	2
18 1967	1
18 1967	A121

MATR. CULE 65260  
 J I N I P E T C A D U 1000  
 2500 AV PIERRE-DUPUY #712  
 12139515  
 FREEDMAN HARRIET A I  
 2500 AV PIERRE-DUPUY #7 A  
 MONTREAL, QC  
 H3C 4L1  
 T S D 91/08/24  
 F P S 1,701

CODES	DATE D'ENTRÉE EN VIGUEUR	VALEUR	101	ARTICULE	AL. PAR	MONTANT	P	IMP
1	92/01/01					56,100	T	
						357,500	B	
		56,100				413,600	I	1 R
T		56,100						
B		357,500						
I		413,600						

18 1967	2
18 1967	1
18 1967	712
18 1967	A122
18 1967	A123

UNITE D'ÉVALUATION ET PROPRIÉTAIRE

61 Valeur

62 REPARTITION FISCALE

ROLE D'ÉVALUATION (2 6.4)

Gouvernement du Québec  
Ministère des  
Affaires municipales

00 CARACTÉRISTIQUES DE L'UNITE D'ÉVALUATION - 1 type de bât - 2 usages - 3 permis - 4 affectation - 5 type de bât - 6 classe - 7 utilisation  
72 ADRESSE DE L'UNITE D'ÉVALUATION - 73 DONNÉES DU RÔLE ANTÉRIEUR - 75 NOM ET ADRESSE POSTALE DU PROPRIÉTAIRE - A NO COPROPRIÉTAIRE  
78 TERRAIN FRONT - P PROFONDEUR - S SUPERFICIE - V UNITÉ DE VOLS - U UTILISATION OPTIMALE OU PROBABLE - D ZONAGE AGRICOLE - Z SURFACIE ZONÉE

1 DÉPÔT DE RÔLE  
2 TERME À JOUR  
3 BUREAU DE REV.  
4 COUR  
1 municipalité  
2 municipalité  
3 municipalité  
4 municipalité  
5 municipalité  
6 municipalité  
7 municipalité  
8 municipalité  
9 municipalité  
10 municipalité  
11 municipalité  
12 municipalité  
13 municipalité  
14 municipalité  
15 municipalité  
16 municipalité  
17 municipalité  
18 municipalité  
19 municipalité  
20 municipalité  
21 municipalité  
22 municipalité  
23 municipalité  
24 municipalité  
25 municipalité  
26 municipalité  
27 municipalité  
28 municipalité  
29 municipalité  
30 municipalité  
31 municipalité  
32 municipalité  
33 municipalité  
34 municipalité  
35 municipalité  
36 municipalité  
37 municipalité  
38 municipalité  
39 municipalité  
40 municipalité  
41 municipalité  
42 municipalité  
43 municipalité  
44 municipalité  
45 municipalité  
46 municipalité  
47 municipalité  
48 municipalité  
49 municipalité  
50 municipalité  
51 municipalité  
52 municipalité  
53 municipalité  
54 municipalité  
55 municipalité  
56 municipalité  
57 municipalité  
58 municipalité  
59 municipalité  
60 municipalité  
61 municipalité  
62 municipalité  
63 municipalité  
64 municipalité  
65 municipalité  
66 municipalité  
67 municipalité  
68 municipalité  
69 municipalité  
70 municipalité  
71 municipalité  
72 municipalité  
73 municipalité  
74 municipalité  
75 municipalité  
76 municipalité  
77 municipalité  
78 municipalité  
79 municipalité  
80 municipalité  
81 municipalité  
82 municipalité  
83 municipalité  
84 municipalité  
85 municipalité  
86 municipalité  
87 municipalité  
88 municipalité  
89 municipalité  
90 municipalité  
91 municipalité  
92 municipalité  
93 municipalité  
94 municipalité  
95 municipalité  
96 municipalité  
97 municipalité  
98 municipalité  
99 municipalité  
100 municipalité

MATRI-  
CULE  
65260  
J IN 1 P E T C A D U 1000  
1967-A124 2500 AV PIERRE-DUPUY  
12139516  
LES PLACEMENTS S.P.CANADA INC  
A I  
A  
8785 BD LANGELIER  
ST-LEONARD, QC  
H1P 2C9  
TYPE POSS OCCUP CAT IMP SCOLAIRE DATE D'INSCRIPTION AU RÔLE  
T S D 91/08/24

CODES	DATE D'ENTRÉE EN VIGUEUR	SOURCE LÉGISLATIVE			MONTANT	PA	IMP
		101	ARTICLE	AL-PAR			
I	92/01/01				1,900	T	
					8,600	B	
					10,500	I	1 R
VALEUR					1,900		
T					1,900		
B					8,600		
I					10,500		

18 1967 2  
18 1967 1  
18 1967 A124

MATRI-  
CULE  
65260  
J IN 1 P E T C A D U 1000  
1967-A125 2500 AV PIERRE-DUPUY  
12139517  
LES PLACEMENTS S.P.CANADA INC  
A I  
A  
8785 BD LANGELIER  
ST-LEONARD, QC  
H1P 2C9  
TYPE POSS OCCUP CAT IMP SCOLAIRE DATE D'INSCRIPTION AU RÔLE  
T S D 91/08/24

CODES	DATE D'ENTRÉE EN VIGUEUR	SOURCE LÉGISLATIVE			MONTANT	PA	IMP
		101	ARTICLE	AL-PAR			
I	92/01/01				1,900	T	
					8,600	B	
					10,500	I	1 R
VALEUR					1,900		
T					1,900		
B					8,500		
I					10,500		

18 1967 2  
18 1967 1  
18 1967 A125

MATRI-  
CULE  
65260  
J IN 1 P E T C A D U 1000  
1967-A126 2500 AV PIERRE-DUPUY  
12139518  
LES PLACEMENTS S.P.CANADA INC  
A I  
A  
8785 BD LANGELIER  
ST-LEONARD, QC  
H1P 2C9  
TYPE POSS OCCUP CAT IMP SCOLAIRE DATE D'INSCRIPTION AU RÔLE  
T S D 91/08/24

CODES	DATE D'ENTRÉE EN VIGUEUR	SOURCE LÉGISLATIVE			MONTANT	PA	IMP
		101	ARTICLE	AL-PAR			
I	92/01/01				1,900	T	
					8,600	B	
					10,500	I	1 R
VALEUR					1,900		
T					1,900		
B					8,600		
I					10,500		

18 1967 2  
18 1967 1  
10 1967 A126

MATRI-  
CULE  
65260  
J IN 1 P E T C A D U 1000  
1967-A127 2500 AV PIERRE-DUPUY  
12139519  
LES PLACEMENTS S.P.CANADA INC  
A I  
A  
8785 BD LANGELIER  
ST-LEONARD, QC  
H1P 2C9  
TYPE POSS OCCUP CAT IMP SCOLAIRE DATE D'INSCRIPTION AU RÔLE  
T S D 91/08/24

CODES	DATE D'ENTRÉE EN VIGUEUR	SOURCE LÉGISLATIVE			MONTANT	PA	IMP
		101	ARTICLE	AL-PAR			
I	92/01/01				1,900	T	
					8,600	B	
					10,500	I	1 R
VALEUR					1,900		
T					1,900		
B					8,600		
I					10,500		

18 1967 2  
18 1967 1  
18 1967 A127



UNITÉ D'ÉVALUATION ET PROPRIÉTAIRE

'61 VALEUR

'62 RÉPARTITION FISCALE

ROLE D'ÉVALUATION (2.6.4)

\*69 CARACTÉRISTIQUES DE L'UNITÉ D'ÉVALUATION: J MISE À JOUR - N LOGEMENTS - P AUTRES LOCAUX - E ÉTAGES - T TYPE - C CLASSE - U UTILISATION  
 \*71 ADRESSE DE L'UNITÉ D'ÉVALUATION: \*73 DONNÉES DU RÔLE ANTERIEUR - \*75 NOM ET ADRESSE POSTALE DU PROPRIÉTAIRE - A SA COPROPRIÉTAIRE  
 \*78 TERRAIN: F Frons - P Profondeur - S Superficie - V Unité de Voie - U Utilisation Opt. (ALELI) - P Pargable - D Donjon Agric. - Z Surfaces Zones

CODES: 1 - DÉPÔT DU RÔLE, 2 - TENUE À JOUR, 3 - BUREAU DE REV., 4 - COUR  
 SOURCE LEGISLATIVE: 101, ARTICLE, AL-PAR, MONTANT, F.I, IMP

Gouvernement du Québec  
 Ministère des Affaires municipales

MATRI-CULE: 65260  
 J N I P E T C A D U 1000  
 1967-A130 2500 AV PIERRE-DUPUY  
 12139520  
 LES PLACEMENTS S.P.CANADA INC  
 A 1  
 A  
 8785 BD LANGELIER  
 ST-LEONARD, QC  
 H1P 2C9  
 T S D 91/08/24  
 F P S 58

CODE	DATE D'ENTRÉE EN VIGUEUR	VALEUR	T	B	I	R
1	92/01/01	1,900	T			
		8,600	B			
		10,500	I		1	R
T		1,900				
B		8,600				
I		10,500				

18 1967 2  
 18 1967 1  
 18 1967 A130

MATRI-CULE: 65260  
 J N I P E T C A D U 1000  
 2500 AV PIERRE-DUPUY #704  
 12139521  
 LIANG ALLEN S L  
 A 1  
 LIANG MAY WU  
 A 2  
 2500 AV PIERRE-DUPUY #704  
 MONTREAL, QC  
 H3C 4L1  
 T S D 91/08/24  
 F P S 1,018

CODE	DATE D'ENTRÉE EN VIGUEUR	VALEUR	T	B	I	R
1	92/01/01	33,600	T			
		199,600	B			
		233,200	I		1	R
T		33,600				
B		199,600				
I		233,200				

18 1967 2  
 18 1967 1  
 18 1967 704  
 18 1967 A131

MATRI-CULE: 65260  
 J N I P E T C A D U 1000  
 1967-A132 2500 AV PIERRE-DUPUY  
 12139522  
 CLOUTIER ROCK  
 A 1  
 A  
 2500 PIERRE DUPUY #605  
 MONTREAL  
 H3C 4L1  
 T S D 91/08/24  
 F P S 58

CODE	DATE D'ENTRÉE EN VIGUEUR	VALEUR	T	B	I	R
1	92/01/01	1,900	T			
		8,600	B			
		10,500	I		1	R
T		1,900				
B		8,600				
I		10,500				

18 1967 2  
 18 1967 1  
 18 1967 A132

MATRI-CULE: 65260  
 J N I P E T C A D U 1000  
 1967-A133 2500 AV PIERRE-DUPUY  
 12139523  
 CLOUTIER ROCK  
 A 1  
 A  
 2500 PIERRE DUPUY #605  
 MONTREAL  
 H3C 4L1  
 T S D 91/08/24  
 F P S 58

CODE	DATE D'ENTRÉE EN VIGUEUR	VALEUR	T	B	I	R
1	92/01/01	1,900	T			
		8,600	B			
		10,500	I		1	R
T		1,900				
B		8,600				
I		10,500				

18 1967 2  
 18 1967 1  
 18 1967 A133

UNITÉ D'ÉVALUATION ET PROPRIÉTAIRE

'61 VALEUR

'62 REPARTITION FISCALE

PROTE D'ÉVALUATION (2.6.4)  
 Gouvernement du Québec  
 Ministère des Affaires municipales

00 CARACTÉRISTIQUES DE L'UNITÉ D'ÉVALUATION: J MISE À JOUR - N LOGEMENTS - P AUTRES LOGEUX - E ÉTAGES - T TYPE - C CLASSE - U UTILISATION  
 72 ADRESSE DE L'UNITÉ D'ÉVALUATION: 73 DONNEES DU RÔLE ANTERIEUR: 75 NOM ET ADRESSE POSTALE DU PROPRIÉTAIRE - A NO COPROPRIÉTAIRE  
 79 TYPE DE FOND: F FOND - P PROPRIÉTÉ - S SUPERFICIE - V VOLUME DE VOIS - U UTILISATION OPTIMALE DU FONDS - B POUVAIR AGRICOLE - Z SUPERFICIE ZONÉE

1 - DÉPÔT DU RÔLE  
 2 - TENUE À JOUR  
 3 - BUREAU DE REV.  
 4 - CDH

1 IMPÔT GÉNÉRAL  
 2 IMPÔT GÉNÉRAL  
 3 IMPÔT GÉNÉRAL  
 4 IMPÔT GÉNÉRAL  
 5 IMPÔT GÉNÉRAL  
 6 IMPÔT GÉNÉRAL  
 7 IMPÔT GÉNÉRAL  
 8 IMPÔT GÉNÉRAL  
 9 IMPÔT GÉNÉRAL

MATRI- 65260  
 CUL 00 J N I P E T C A D U 1000  
 72 2500 AV PIERRE-DUPUY #502  
 73 12139524  
 N LEE FELIX A 1  
 A  
 2500 AV PIERRE DUPUY #502  
 MONTREAL, QC  
 H3C 4L1  
 T S D 91/08/24  
 F P S 1,022

CODE DATE D'ENTRÉE EN VIGUEUR  
 1 92/01/01  
 VALEUR  
 T 33,700  
 B 199,500  
 I 233,200

SOURCE LEGISLATIVE  
 MONTANT  
 33,700 T  
 199,500 B  
 233,200 I  
 PARTIE D'IMMÉMOBILITÉ: 1 - TERRAIN 2 - BÂTIMENT 3 - IMMEUBLE  
 V 675 U D Z

18 1967 2  
 18 1967 1  
 18 1967 502  
 18 1967 A134

MATRI- 65260  
 CUL 00 J N I P E T C A D U 1000  
 72 1967-A135 2500 AV PIERRE-DUPUY  
 73 12139525  
 H DESROSIERS MIREILLE A 1  
 A  
 2500 AV PIERRE DUPUY #604  
 MONTREAL, QC  
 H3C 4L1  
 T S D 91/08/24  
 F P S 58

CODE DATE D'ENTRÉE EN VIGUEUR  
 1 92/01/01  
 VALEUR  
 T 1,900  
 B 8,600  
 I 10,500

SOURCE LEGISLATIVE  
 MONTANT  
 1,900 T  
 8,600 B  
 10,500 I  
 PARTIE D'IMMÉMOBILITÉ: 1 - TERRAIN 2 - BÂTIMENT 3 - IMMEUBLE  
 V 675 U D Z

18 1967 2  
 18 1967 1  
 18 1967 A135

MATRI- 65260  
 CUL 00 J N I P E T C A D U 1000  
 72 2500 AV PIERRE-DUPUY #405  
 73 12139526  
 N LAPRADE SERGE A 1  
 A  
 2500 AV PIERRE DUPUY #405  
 MONTREAL, QC  
 H3C 4L1  
 T S D 91/08/24  
 F P S 1,451

CODE DATE D'ENTRÉE EN VIGUEUR  
 1 92/01/01  
 VALEUR  
 T 47,900  
 B 303,700  
 I 351,600

SOURCE LEGISLATIVE  
 MONTANT  
 47,900 T  
 303,700 B  
 351,600 I  
 PARTIE D'IMMÉMOBILITÉ: 1 - TERRAIN 2 - BÂTIMENT 3 - IMMEUBLE  
 V 675 U D Z

18 1967 2  
 18 1967 1  
 18 1967 405  
 18 1967 A136  
 18 1967 A137

MATRI- 65260  
 CUL 00 J N I P E T C A D U 1000  
 72 2500 AV PIERRE-DUPUY #1107  
 73 12139527  
 N RAYMOND FRANCOIS A 1  
 A  
 2500 AV PIERRE DUPUY #1107  
 MONTREAL, QC  
 H3C 4L1  
 T S D 91/08/24  
 F P S 1,448

CODE DATE D'ENTRÉE EN VIGUEUR  
 1 92/01/01  
 VALEUR  
 T 47,800  
 B 303,800  
 I 351,600

SOURCE LEGISLATIVE  
 MONTANT  
 47,800 T  
 303,800 B  
 351,600 I  
 PARTIE D'IMMÉMOBILITÉ: 1 - TERRAIN 2 - BÂTIMENT 3 - IMMEUBLE  
 V 675 U D Z

18 1967 2  
 18 1967 1  
 18 1967 1103  
 18 1967 A138  
 18 1967 A139



UNITE D'EVALUATION ET PROPRIETAIRE

\*61 VALEUR

\*62 REPARTITION FISCALE

ROLE D'EVALUATION (2.6.4)  
 Gouvernement du Québec  
 Ministère des Affaires municipales

\*08 CARACTERISTIQUES DE L'UNITE D'EVALUATION - J MISE A JOUR - N LOGEMENTS - P AUTRES LOGIS - E ETAGES - T TYPE - C CLASSE - U UTILISATION  
 \*72 ADRESSE DE L'UNITE D'EVALUATION - \*73 DONNEES DU ROLE ANTERIEUR - \*75 NOM ET ADRESSE PORTALE DU PROPRIETAIRE - A INT COPROPRIETAIRE  
 \*78 TERRAIN - FRONT - PARCELOTYPE - SUPERFICIE - V VALEUR DE VENS - U UTILISATION PRINCIPALE OU TERREUR - D ZONAGE ASS-VAL - Z SURF LIT 20M2

1 DÉPÔT DU RÔLE  
 2 TENUE À JOUR  
 3 BUREAU DE REV  
 4 COUR

1 Immobilier 2 exempt agricole 3 Préféré 4 Terr. ag. à dév. 5 Terr. ag. des. à dév.  
 2.1 Div. industrielle 2.2 Exempt 3.1 3.2 3.3 3.4 3.5 3.6 3.7 3.8 3.9 3.10 3.11 3.12 3.13 3.14 3.15 3.16 3.17 3.18 3.19 3.20 3.21 3.22 3.23 3.24 3.25 3.26 3.27 3.28 3.29 3.30 3.31 3.32 3.33 3.34 3.35 3.36 3.37 3.38 3.39 3.40 3.41 3.42 3.43 3.44 3.45 3.46 3.47 3.48 3.49 3.50 3.51 3.52 3.53 3.54 3.55 3.56 3.57 3.58 3.59 3.60 3.61 3.62 3.63 3.64 3.65 3.66 3.67 3.68 3.69 3.70 3.71 3.72 3.73 3.74 3.75 3.76 3.77 3.78 3.79 3.80 3.81 3.82 3.83 3.84 3.85 3.86 3.87 3.88 3.89 3.90 3.91 3.92 3.93 3.94 3.95 3.96 3.97 3.98 3.99 3.100

SOURCE LEGISLATIVE  
 NO ARTICLE AL PAR MONTANT PM IMP

MATRI-  
 CULE 65260  
 J IN I P E T C A D U 1000  
 1967-A148 2500 AV PIERRE-DUPUY  
 12139532  
 LES PLACEMENTS S.P.CANADA INC A 1  
 A  
 8785 BD LANGELIER  
 ST-LEONARD, QC  
 H1P 2C9  
 T S N D 91/08/24

CODES  
 V  
 CODE DATE D'ENTREE EN VIGUEUR  
 1 92/01/01  
 VALEUR  
 T 1,900  
 B 8,600  
 I 10,500  
 UNITE D'EVALUATION QUI PEUT ETRE ASSUJETTE A LA SURTAXE SUR LES TERRAINS VAGUES  
 PARTIE DIMENSIONNELLE 1 TERRAIN - BATIMENT DIMENSIONNEL

18 1967 2  
 18 1967 1  
 18 1967 A148

MATRI-  
 CULE 65260  
 J IN I P E T C A D U 1000  
 1967-A149 2500 AV PIERRE-DUPUY  
 12139533  
 LES PLACEMENTS S.P.CANADA INC A 1  
 A  
 8785 BD LANGELIER  
 ST-LEONARD, QC  
 H1P 2C9  
 T S N D 91/08/24

CODES  
 V  
 CODE DATE D'ENTREE EN VIGUEUR  
 1 92/01/01  
 VALEUR  
 T 1,900  
 B 8,600  
 I 10,500  
 UNITE D'EVALUATION QUI PEUT ETRE ASSUJETTE A LA SURTAXE SUR LES TERRAINS VAGUES  
 PARTIE DIMENSIONNELLE 1 TERRAIN - BATIMENT DIMENSIONNEL

18 1967 2  
 18 1967 1  
 18 1967 A149

MATRI-  
 CULE 65260  
 J IN I P E T C A D U 1000  
 1967-A150 2500 AV PIERRE-DUPUY  
 12139534  
 LES PLACEMENTS S.P.CANADA INC A 1  
 A  
 8785 BD LANGELIER  
 ST-LEONARD, QC  
 H1P 2C9  
 T S N D 91/08/24

CODES  
 V  
 CODE DATE D'ENTREE EN VIGUEUR  
 1 92/01/01  
 VALEUR  
 T 1,900  
 B 8,600  
 I 10,500  
 UNITE D'EVALUATION QUI PEUT ETRE ASSUJETTE A LA SURTAXE SUR LES TERRAINS VAGUES  
 PARTIE DIMENSIONNELLE 1 TERRAIN - BATIMENT DIMENSIONNEL

18 1967 2  
 18 1967 1  
 18 1967 A150

MATRI-  
 CULE 65260  
 J IN I P E T C A D U 1000  
 1967-A151 2500 AV PIERRE-DUPUY  
 12139535  
 LES PLACEMENTS S.P.CANADA INC A 1  
 A  
 8785 BD LANGELIER  
 SAINT-LEONARD, QC  
 H1P 2C9  
 T S N D 91/08/24

CODES  
 V  
 CODE DATE D'ENTREE EN VIGUEUR  
 1 92/01/01  
 VALEUR  
 T 1,900  
 B 8,600  
 I 10,500  
 UNITE D'EVALUATION QUI PEUT ETRE ASSUJETTE A LA SURTAXE SUR LES TERRAINS VAGUES  
 PARTIE DIMENSIONNELLE 1 TERRAIN - BATIMENT DIMENSIONNEL

18 1967 2  
 18 1967 1  
 18 1967 A151

UNITÉ D'ÉVALUATION ET PROPRIÉTAIRE

'61 VALEUR

'62 RÉPARTITION FISCALE

ROLE D'ÉVALUATION (2.6.4)  
 Gouvernement du Québec  
 Ministère des  
 Affaires municipales

\*00 CARACTÉRISTIQUES DE L'UNITÉ D'ÉVALUATION J MISE À JOUR - N LOGEMENTS - P AUTRES LOCALS - E ÉTAGES - T TYPE - C CLASSE - U UTILISATION  
 \*72 ADRESSE DE L'UNITÉ D'ÉVALUATION \*73 DONNÉES DU RÔLE ANTERIEUR \*75 NOM ET ADRESSE POSTALE DU PROPRIÉTAIRE - A NO COMMUNICATAIRE  
 \*73 TERMINAL FRONT - POUVOIR - SUPERFICIE - V UNITÉ DE VOTE - U UTILISATION OPTIMALE LIQUIDABLE - D ZONAGE ANTÉRIEUR - Z SUPERFICIE UNITÉ

COOES  
 1 - DÉPÔT DU RÔLE  
 2 - TENUS À JOUR  
 3 - BUREAU DE REV  
 4 - CDUR

SOURCE LÉGISLATIVE  
 101 ARTICLE AL-PAR MONTANT P1 IMP. 1967

MATRI-  
 CULE  
 65260  
 J l N l P E T C A D U 1000  
 1967-A152 2500 AV PIERRE-DUPUY  
 12139536  
 LES PLACEMENTS S.P.CANADA INC  
 A I  
 A  
 8785 BD LANGELIER  
 ST-LEONARD, QC  
 H1P 2C9  
 T l S N D 91/08/24  
 F P S 58

CODE DATE D'ENTRÉE EN VIGUEUR  
 1 92/01/01  
 VALEUR  
 T 1,900  
 B 8,600  
 I 10,500

1,900 T  
 8,600 B  
 10,500 I 1 R

18 1967 2  
 18 1967 1  
 18 1967 A152

MATRI-  
 CULE  
 65260  
 J l N l P E T C A D U 1000  
 1967-A153 2500 AV PIERRE-DUPUY  
 12139537  
 LES PLACEMENTS S.P.CANADA INC  
 A I  
 A  
 8785 BD LANGELIER  
 ST-LEONARD, QC  
 H1P 2C9  
 T l S N D 91/08/24  
 F P S 58

CODE DATE D'ENTRÉE EN VIGUEUR  
 1 92/01/01  
 VALEUR  
 T 1,900  
 B 8,600  
 I 10,500

1,900 T  
 8,600 B  
 10,500 I 1 R

18 1967 2  
 18 1967 1  
 18 1967 A153

MATRI-  
 CULE  
 65260  
 J l N l P E T C A D U 1000  
 1967-A154 2500 AV PIERRE-DUPUY  
 12139538  
 LES PLACEMENTS S.P.CANADA INC  
 A I  
 A  
 8785 BD LANGELIER  
 ST-LEONARD, QC  
 H1P 2C9  
 T l S N D 91/08/24  
 F P S 58

CODE DATE D'ENTRÉE EN VIGUEUR  
 1 92/01/01  
 VALEUR  
 T 1,900  
 B 8,600  
 I 10,500

1,900 T  
 8,600 B  
 10,500 I 1 R

18 1967 2  
 18 1967 1  
 18 1967 A154

MATRI-  
 CULE  
 65260  
 J l N l P E T C A D U 1000  
 1967-A155 2500 AV PIERRE-DUPUY  
 12139539  
 LES PLACEMENTS S.P.CANADA INC  
 A I  
 A  
 8785 BD LANGELIER  
 ST-LEONARD, QC  
 H1P 2C9  
 T l S N D 91/08/24  
 F P S 58

CODE DATE D'ENTRÉE EN VIGUEUR  
 1 92/01/01  
 VALEUR  
 T 1,900  
 B 8,600  
 I 10,500

1,900 T  
 8,600 B  
 10,500 I 1 R

18 1967 2  
 18 1967 1  
 18 1967 A155

UNITÉ D'ÉVALUATION ET PROPRIÉTAIRE

\*61 VALEUR

\*62 RÉPARTITION FISCALE

ROLE D'ÉVALUATION (2.6.4)  
 Gouvernement du Québec  
 Ministère des  
 Affaires municipales

00 CARACTÉRISTIQUES DE L'UNITÉ D'ÉVALUATION - J VISITE À JOUR - R LOGEMENTS - P AUTRES LOGIS - E ETAGES - T TYPE - C CLASSE - U UTILISATION  
 72 ADRESSE DE L'UNITÉ D'ÉVALUATION - 73 DONNÉES DU RÔLE ANTERIEUR - 75 NOM ET ADRESSE POSTALE DU PROPRIÉTAIRE - A NO COMMUNICATAIRE  
 78 TERRAIN - FOND - PROFONDEUR - SUPERFICIE - V UNITÉ DE MESURE - U UTILISATION OPTIMALE OU PROBABLE - D ZONAGE AGRICOLE - Z SURFACIC ZONÉ

MATRI-  
CULE  
 65260  
 J I N I P E T C A D U 1000  
 1967-A156 2500 AV PIERRE-DUPUY  
 12139540  
 JANACKOVA LIBUSE  
 A I  
 A  
 2500 AV PIERRE-DUPUY #807  
 MONTREAL, QC  
 H3C 4L1  
 T S I D 91/08/24  
 F P S 58

CODES	DATE D'ENTRÉE EN VIGUEUR	VALEUR	101	ARTICLE	AL PAR	MONTANT	P.1	IMP
1	92/01/01					1,900	T	
						8,600	B	
		1,900				10,500	I	1 R
T		1,900						
B		8,600						
I		10,500						

18 1967 2  
 18 1967 1  
 18 1967 A156

MATRI-  
CULE  
 65260  
 J I N I P E T C A D U 1000  
 1967-A160 2500 AV PIERRE-DUPUY  
 12139541  
 DESJARDINS PIERRE  
 A I  
 A  
 2500 PIERRE-DUPUY #506  
 MONTREAL, QC  
 H3C 4L1  
 T S I D 91/08/24  
 F P S 58

CODES	DATE D'ENTRÉE EN VIGUEUR	VALEUR	101	ARTICLE	AL PAR	MONTANT	P.1	IMP
1	92/01/01					1,900	T	
						8,600	B	
		1,900				10,500	I	1 R
T		1,900						
B		8,600						
I		10,500						

18 1967 2  
 18 1967 1  
 18 1967 A150

MATRI-  
CULE  
 65260  
 J I N I P E T C A D U 1000  
 1967-A161 2500 AV PIERRE-DUPUY  
 12139542  
 DESJARDINS PIERRE  
 A I  
 A  
 2500 PIERRE-DUPUY 1 #506  
 MONTREAL, QC  
 H3C 4L1  
 T S I D 91/08/24  
 F P S 58

CODES	DATE D'ENTRÉE EN VIGUEUR	VALEUR	101	ARTICLE	AL PAR	MONTANT	P.1	IMP
1	92/01/01					1,900	T	
						8,600	B	
		1,900				10,500	I	1 R
T		1,900						
B		8,600						
I		10,500						

18 1967 2  
 18 1967 1  
 18 1967 A161

MATRI-  
CULE  
 65260  
 J I N I P E T C A D U 1000  
 1967-A162 2500 AV PIERRE-DUPUY  
 12139543  
 LES PLACEMENTS S.P.CANADA INC  
 A I  
 A  
 8785 BD LANGELIER  
 ST-LEONARD, QC  
 H1P 2C9  
 T S I D 91/08/24  
 F P S 56

CODES	DATE D'ENTRÉE EN VIGUEUR	VALEUR	101	ARTICLE	AL PAR	MONTANT	P.1	IMP
1	92/01/01					1,900	T	
						8,600	B	
		1,900				10,500	I	1 R
T		1,900						
B		8,600						
I		10,500						

18 1967 2  
 18 1967 1  
 18 1967 A162

UNITÉ D'ÉVALUATION ET PROPRIÉTAIRE

'61 VALEUR

'62 RÉPARTITION FISCALE

ANNUÉ D'ÉVALUATION (2.6.4)  
 Gouvernement du Québec  
 Ministère des  
 Affaires municipales

'60 CARACTÉRISTIQUES DE L'UNITÉ D'ÉVALUATION: J - VISE À JOUR - M - LOYER/RENTES - P - AUTRES LOGEMENTS - E - ÉLÉGES - T - TYPE - C - CLASSE - U - UTILISATION  
 '72 ADRESSE DE L'UNITÉ D'ÉVALUATION: '73 DONNÉES DU RÔLE ANTERIEUR: '75 ADM ET ADRESSE POSTALE DU PROPRIÉTAIRE - A - NO COMMERCIALE  
 '73 TERRAIN: FRONT - PROFONDEUR - SUPERFICIE - V - UNITÉ DE VOLUME - U - UTILISATION PRÉVUE OU EN COURS - D - DONNÉES AGRIQUES - Z - SUPERFICIE ZONÉE

1 - DÉPÔT DU RÔLE  
 2 - TENUE À JOUR  
 3 - BUREAU DE REV.  
 4 - COUR

1 - IMPÔT ABT  
 2 - TAXE D'IMPÔT  
 3 - ÉVALUATION  
 4 - ÉVALUATION  
 5 - ÉVALUATION  
 6 - ÉVALUATION  
 7 - ÉVALUATION  
 8 - ÉVALUATION  
 9 - ÉVALUATION

MATRI-  
CULE  
65260

J L N I P E T C A D U 1000

1967-A163 2500 AV PIERRE-DUPUY  
 12139544

LES PLACEMENTS S.P.CANADA INC

8785 BD LANGELIER  
 ST-LEONARD, QC

H1P 2C9

TYPE POSS OCCUP: T  
 CAT IMP SCOLAIRE: S  
 DATE D'INSCRIPTION AU RÔLE: 91/08/24

CODES	DATE D'ENTRÉE EN VIGUEUR	LOI	ARTICLE	AL. PAR	MONTANT	P1	P2	P3
1	'92/01/01				1,900	T		
					8,600	B		
					10,500	I	1	R
VALEUR					1,900			
VALEUR					8,600			
VALEUR					10,500			

UNITÉ D'ÉVALUATION QUI PEUT ÊTRE ASSUJETTIE À LA SURTAXE SUR LES TERRAINS VAGUES: V 675 U D Z

PARTIE D'IMMEUBLE: 1 - TERRAIN 2 - BÂTIMENT 3 - IMMEUBLE

18 1967	2
18 1967	1
18 1967	A163

MATRI-  
CULE  
65260

J L N I P E T C A D U 1000

1967-A164 2500 AV PIERRE-DUPUY  
 12139545

LES PLACEMENTS S.P.CANADA INC

8785 BD LANGELIER  
 ST-LEONARD, QC

H1P 2C9

TYPE POSS OCCUP: T  
 CAT IMP SCOLAIRE: S  
 DATE D'INSCRIPTION AU RÔLE: 91/08/24

CODE 1 DATE D'ENTRÉE EN VIGUEUR '92/01/01

VALEUR 1,900

VALEUR 8,600

VALEUR 10,500

UNITÉ D'ÉVALUATION QUI PEUT ÊTRE ASSUJETTIE À LA SURTAXE SUR LES TERRAINS VAGUES: V 675 U D Z

PARTIE D'IMMEUBLE: 1 - TERRAIN 2 - BÂTIMENT 3 - IMMEUBLE

18 1967	2
18 1967	1
18 1967	A164

MATRI-  
CULE  
65260

J L N I P E T C A D U 1000

1967-A165 2500 AV PIERRE-DUPUY  
 12139546

LES PLACEMENTS S.P.CANADA INC

8785 BD LANGELIER  
 ST-LEONARD, QC

H1P 2C9

TYPE POSS OCCUP: T  
 CAT IMP SCOLAIRE: S  
 DATE D'INSCRIPTION AU RÔLE: 91/08/24

CODE 1 DATE D'ENTRÉE EN VIGUEUR '92/01/01

VALEUR 1,900

VALEUR 8,600

VALEUR 10,500

UNITÉ D'ÉVALUATION QUI PEUT ÊTRE ASSUJETTIE À LA SURTAXE SUR LES TERRAINS VAGUES: V 675 U D Z

PARTIE D'IMMEUBLE: 1 - TERRAIN 2 - BÂTIMENT 3 - IMMEUBLE

18 1967	2
18 1967	1
18 1967	A165

MATRI-  
CULE  
65260

J L N I P E T C A D U 1000

2500 AV PIERRE-DUPUY #708  
 12139549

SOGESTHIER LTEE

2500 AV PIERRE DUPUY #708  
 MONTREAL, QC

H3C 4L1

TYPE POSS OCCUP: T  
 CAT IMP SCOLAIRE: S  
 DATE D'INSCRIPTION AU RÔLE: 91/08/24

CODE 1 DATE D'ENTRÉE EN VIGUEUR '92/01/01

VALEUR 80,100

VALEUR 514,300

VALEUR 594,400

UNITÉ D'ÉVALUATION QUI PEUT ÊTRE ASSUJETTIE À LA SURTAXE SUR LES TERRAINS VAGUES: V 675 U D Z

PARTIE D'IMMEUBLE: 1 - TERRAIN 2 - BÂTIMENT 3 - IMMEUBLE

18 1967	2
18 1967	1
18 1967	708
18 1967	A158
18 1967	A159

UNITE D'ÉVALUATION ET PROPRIÉTAIRE

\*61 VALEUR

\*62 REPARTITION FISCALE

ROLE D'ÉVALUATION (2.6.4)  
Gouvernement du Québec  
Ministère des  
Affaires municipales

\*00 CARACTÉRISTIQUES DE L'UNITE D'ÉVALUATION - J MISE À JOUR - N OCCUPANTS - P AUTRES LOGICANS - E ESPACES - T TYPE - C CLASSE - U UTILISATION  
\*72 ADRESSE DE L'UNITE D'ÉVALUATION \*73 DONNÉES DU RÔLE ANTERIEUR \*75 NOM ET ADRESSE POSTALE DU PROPRIÉTAIRE - A NO COPROPRIÉTAIRE  
\*76 TERRAIN: S (SOL) - P (PROFONDEUR) - S (SURFACE) - V (VOLUME) - U (UTILISATION) - D (DÉTAILS) - Z (ZONAGE)

1 - DÉPÔT DU RÔLE  
2 - TENUE À JOUR  
3 - BUREAU DE REV  
4 - COUP

1 - IMPÔT  
2 - TAXE D'ÉVALUATION  
3 - TAXE DE BIEN  
4 - TAXE DE PROPRIÉTÉ  
5 - TAXE DE VENTE  
6 - TAXE DE SÉRIÉ  
7 - TAXE DE SÉRIÉ  
8 - TAXE DE SÉRIÉ  
9 - TAXE DE SÉRIÉ  
10 - TAXE DE SÉRIÉ

MATRI-  
CULE  
65260  
J N I P E T C A D U 1000  
1967-A170 2500 AV PIERRE-DUPUY  
12139550  
LES PLACEMENTS S.P.CANADA INC  
A 1  
A  
8785 BD LANGELIER  
ST-LEONARD, QC  
H1P 2C9  
TYPE POSS OCCUP CAT IMP SCOLAIRE DATE D'INSCRIPTION AU RÔLE  
T 1 S N D 91/08/24

CODES	DATE D'ENTRÉE EN VIGUEUR	VALEUR	LI	ARTICLE	AL/PAR	MONTANT	PS	IMP
1	92/01/01					1,900	T	
						8,600	B	
		1,900				10,500	I	1 R
T		1,900						
B		8,600						
I		10,500						

18 1967 2  
18 1967 1  
18 1967 A170

MATRI-  
CULE  
65260  
J N I P E T C A D U 1000  
1967-A171 2500 AV PIERRE-DUPUY  
12139551  
LES PLACEMENTS S.P.CANADA INC  
A 1  
A  
8785 BD LANGELIER  
ST-LEONARD, QC  
H1P 2C9  
TYPE POSS OCCUP CAT IMP SCOLAIRE DATE D'INSCRIPTION AU RÔLE  
T 1 S N D 91/08/24

CODES	DATE D'ENTRÉE EN VIGUEUR	VALEUR	LI	ARTICLE	AL/PAR	MONTANT	PS	IMP
1	92/01/01					1,900	T	
						8,600	B	
		1,900				10,500	I	1 R
T		1,900						
B		8,600						
I		10,500						

18 1967 2  
18 1967 1  
18 1967 A171

MATRI-  
CULE  
65260  
J N I P E T C A D U 1000  
1967-A172 2500 AV PIERRE-DUPUY  
12139552  
LES PLACEMENTS S.P.CANADA INC  
A 1  
A  
8785 BD LANGELIER  
ST-LEONARD, QC  
H1P 2C9  
TYPE POSS OCCUP CAT IMP SCOLAIRE DATE D'INSCRIPTION AU RÔLE  
T 1 S N D 91/08/24

CODES	DATE D'ENTRÉE EN VIGUEUR	VALEUR	LI	ARTICLE	AL/PAR	MONTANT	PS	IMP
1	92/01/01					1,900	T	
						8,600	B	
		1,900				10,500	I	1 R
T		1,900						
B		8,600						
I		10,500						

18 1967 2  
18 1967 1  
18 1967 A172

MATRI-  
CULE  
65260  
J N I P E T C A D U 1000  
1967-A173 2500 AV PIERRE-DUPUY  
12139553  
LES PLACEMENTS S.P.CANADA INC  
A 1  
A  
8785 BD LANGELIER  
ST-LEONARD, QC  
H1P 2C9  
TYPE POSS OCCUP CAT IMP SCOLAIRE DATE D'INSCRIPTION AU RÔLE  
T 1 S N D 91/08/24

CODES	DATE D'ENTRÉE EN VIGUEUR	VALEUR	LI	ARTICLE	AL/PAR	MONTANT	PS	IMP
1	92/01/01					1,900	T	
						8,600	B	
		1,900				10,500	I	1 R
T		1,900						
B		8,600						
I		10,500						

18 1967 2  
18 1967 1  
18 1967 A173



UNITE D'ÉVALUATION ET PROPRIÉTAIRE

\*61 VALEUR

\*62 RÉPARTITION FISCALE

ROLE D'ÉVALUATION (2.6.4)

\*00 CARACTÉRISTIQUES DE L'UNITE D'ÉVALUATION: J MISE À JOUR - N LIÈGEMENTS - P AUTRES LOCALS - E ÉTAGES - T TYPE - C CLASSE - U UTILISATION  
 \*12 ADRESSE DE L'UNITE D'ÉVALUATION: \*73 BORNES DE RÔLE ANTIÉRIEUR \*75 NOUVEAU ADRESSE FISCAL DE PROPRIÉTAIRE - A NOUVEAU PROPRIÉTAIRE  
 \*25 TERRAIN FRONT - PROPRIÉTAIRE - SUPERFICIE - V UNITÉ DE MESURE - U UTILISATION OPTIMALE EN PROBABLE - D ZONAGE AGRICOLE - Z RESPONSABILITÉ COMMUNE

1 - DÉPÔT OU RÔLE  
 2 - TENU À JOUR  
 3 - BUREAU DE REV  
 4 - COUR

1 UNIFORMITÉ 2 ÉVALUATION GÉNÉRALE 3 ÉVALUATION SPÉCIALE 4 ÉVALUATION SPÉCIALE  
 5 ÉVALUATION SPÉCIALE 6 ÉVALUATION SPÉCIALE 7 ÉVALUATION SPÉCIALE 8 ÉVALUATION SPÉCIALE 9 ÉVALUATION SPÉCIALE  
 SOURCE LÉGISLATIVE: LOI ARTICLES PAR. MONTANT PI BPR

Gouvernement du Québec  
 Ministère des  
 Affaires municipales

MATRI- 65260  
 CULE  
 00 J l N l P E T C A D U 1000  
 77 1967-R01 2500 AV PIERRE-DUPUY  
 73 12139554  
 LES PLACEMENTS S.P.CANADA INC A 1  
 A  
 8785 BD LANGELIER  
 ST-LEONARD, QC  
 H1P 2C9  
 F P S 58

COOGE 1  
 DATE D'ENTRÉE EN VIGUEUR 92/01/01  
 VALEUR  
 T 1,900  
 B 8,600  
 I 10,500

1,900	T						
8,600	B						
10,500	I	1	R				

18 1967 2  
 18 1967 1  
 18 1967 R01

MATRI- 65260  
 CULE  
 01 J l N l P E T C A D U 1000  
 77 1967-R02 2500 AV PIERRE-DUPUY  
 73 12139555  
 LES PLACEMENTS S.P.CANADA INC A 1  
 A  
 8785 BD LANGELIER  
 ST-LEONARD, QC  
 H1P 2C9  
 F P S 58

COOGE 1  
 DATE D'ENTRÉE EN VIGUEUR 92/01/01  
 VALEUR  
 T 1,900  
 B 8,600  
 I 10,500

1,900	T						
8,600	B						
10,500	I	1	R				

18 1967 2  
 18 1967 1  
 18 1967 R02

MATRI- 65260  
 CULE  
 02 J l N l P E T C A D U 1000  
 77 1967-R07 2500 AV PIERRE-DUPUY  
 73 12139557  
 LES PLACEMENTS S.P.CANADA INC A 1  
 A  
 8785 BD LANGELIER  
 ST-LEONARD, QC  
 H1P 2C9  
 F P S 58

COOGE 1  
 DATE D'ENTRÉE EN VIGUEUR 92/01/01  
 VALEUR  
 T 1,900  
 B 8,600  
 I 10,500

1,900	T						
8,600	B						
10,500	I	1	R				

18 1967 2  
 18 1967 1  
 18 1967 R07

MATRI- 65260  
 CULE  
 03 J l N l P E T C A D U 1000  
 77 1967-R08 2500 AV PIERRE-DUPUY  
 73 12139558  
 LES PLACEMENTS S.P.CANADA INC A 1  
 A  
 8785 BD LANGELIER  
 ST-LEONARD, QC  
 H1P 2C9  
 F P S 58

COOGE 1  
 DATE D'ENTRÉE EN VIGUEUR 92/01/01  
 VALEUR  
 T 1,900  
 B 8,600  
 I 10,500

1,900	T						
8,600	B						
10,500	I	1	R				

18 1967 2  
 18 1967 1  
 18 1967 R08

UNITÉ D'ÉVALUATION ET PROPRIÉTAIRE

\*60 CARACTÉRISTIQUES DE L'UNITÉ D'ÉVALUATION J MISE À JOUR - N ENDREMENTS - P AUTRES LOCAUX - E ÉTAGES - T TYPE - C CLASSE - U UTILISATION  
 \*72 ASPECTS DE L'UNITÉ D'ÉVALUATION  
 \*73 DONNÉES DU RÔLE ANTÉRIEUR \*75 NUMÉRO ET ADRESSE POSTALE DU PROPRIÉTAIRE - A À LA COPROPRIÉTÉ  
 \*79 CIRCONSCRIPTION - PROFONDEUR - SUPERFICIE - V UNITÉ DE JONC - U UTILISATION OPTIMALE DU FOND - D FORMES ADJOINDUES - Z SUPERFICIE TOTALE

\*61 VALEUR

\*62 RÉPARTITION FISCALE

65260  
 J IN I P E T C A D U 1000  
 1967-R11 2500 AV PIERRE-DUPUY  
 12139560  
 LES PLACEMENTS S.P.CANADA INC  
 8785 BD LANGELIER  
 ST-LEONARD, QC  
 H1P 2C9  
 T 1 S N D 91/08/24

CODES	DATE D'ENTRÉE EN VIGUEUR	VALEUR
1	92/01/01	1,900
T		1,900
B		8,600
I		10,500

SOURCE LÉGISLATIVE			AMBIANT	P1	IMP.	IMP. DLY
LOI	ARTICLE	AL. PAR				
			1,900	T		
			8,600	B		
			10,500	I	1	R

65260  
 J IN I P E T C A D U 1000  
 1967-R12 2500 AV PIERRE-DUPUY  
 12139561  
 LES PLACEMENTS S.P.CANADA INC  
 8785 BD LANGELIER  
 ST-LEONARD, QC  
 H1P 2C9  
 T 1 S N D 91/08/24

CODE	DATE D'ENTRÉE EN VIGUEUR	VALEUR
1	92/01/01	1,900
T		1,900
B		8,600
I		10,500

SOURCE LÉGISLATIVE			AMBIANT	P1	IMP.	IMP. DLY
LOI	ARTICLE	AL. PAR				
			1,900	T		
			8,600	B		
			10,500	I	1	R

65260  
 J IN I P E T C A D U 1000  
 1967-R13 2500 AV PIERRE-DUPUY  
 12139562  
 FORTE RENE  
 2500 AV PIERRE-DUPUY #908  
 MONTREAL, QC  
 H3C 4L1  
 T 1 S I D 91/08/24

CODE	DATE D'ENTRÉE EN VIGUEUR	VALEUR
1	92/01/01	1,900
T		1,900
B		8,600
I		10,500

SOURCE LÉGISLATIVE			AMBIANT	P1	IMP.	IMP. DLY
LOI	ARTICLE	AL. PAR				
			1,900	T		
			8,600	B		
			10,500	I	1	R

65260  
 J IN I P E T C A D U 1000  
 2500 AV PIERRE-DUPUY #808  
 12139563  
 SYLVESTRE AINEE  
 ATLAS HENRI  
 2500 AV PIERRE-DUPUY #808  
 MONTREAL, QC  
 H3C 4L1  
 T 1 S I D 91/08/24

CODE	DATE D'ENTRÉE EN VIGUEUR	VALEUR
1	92/01/01	80,000
T		80,000
B		514,400
I		594,400

SOURCE LÉGISLATIVE			AMBIANT	P1	IMP.	IMP. DLY
LOI	ARTICLE	AL. PAR				
			80,000	T		
			514,400	B		
			594,400	I	1	R

65260  
 J IN I P E T C A D U 1000  
 2500 AV PIERRE-DUPUY #808  
 12139563  
 SYLVESTRE AINEE  
 ATLAS HENRI  
 2500 AV PIERRE-DUPUY #808  
 MONTREAL, QC  
 H3C 4L1  
 T 1 S I D 91/08/24

CODE	DATE D'ENTRÉE EN VIGUEUR	VALEUR
1	92/01/01	80,000
T		80,000
B		514,400
I		594,400

SOURCE LÉGISLATIVE			AMBIANT	P1	IMP.	IMP. DLY
LOI	ARTICLE	AL. PAR				
			80,000	T		
			514,400	B		
			594,400	I	1	R

RÔLE D'ÉVALUATION (2.6.4)  
 Gouvernement du Québec  
 Ministère des Affaires municipales

18 1967 2  
 18 1967 1  
 18 1967 R11

18 1967 2  
 18 1967 1  
 18 1967 R12

18 1967 2  
 18 1967 1  
 18 1967 R13

18 1967 2  
 18 1967 1  
 18 1967 808  
 18 1967 R14  
 18 1967 R15

UNITÉ D'ÉVALUATION ET PROPRIÉTAIRE

\*61 VALEUR

\*62 REPARTITION FISCALE

\*63 ÉVALUATION (2.6.4)

Gouvernement du Québec  
Ministère des  
Affaires municipales

18 1967 2  
18 1967 1  
18 1967 R16

18 1967 2  
18 1967 1  
18 1967 R17

18 1967 2  
18 1967 1  
18 1967 R18

18 1967 2  
18 1967 1  
18 1967 R19

\*60 CARACTÉRISTIQUES DE L'UNITÉ D'ÉVALUATION: J ANNÉE À JOUR - N INCRÉMENTS - P ANNÉES LOCALITÉ - E ÉGAGES - T TYPE - C CLASSE - U UTILISATION  
\*72 ADRESSE DE L'UNITÉ D'ÉVALUATION: \*73 CHANGÉS D'USAGE ANTÉRIEURS \*75 NUMÉRIQUE ET ADRESSE POSTALE DU PROPRIÉTAIRE - A NO GOS/PROPRIÉTAIRE  
\*78 TERRAIN: FRONT - PROFONDEUR - SUPERFICIE - V UNITÉ DE VOLUME - U UTILISATION OPTIMALE DU TERRAIN - D ZONAGE ADÉQUATE - Z SUPERFICIE ZONÉE

MATRI-  
CULE 65260

J N 1 P E T C A D U 1000

1967-R16 2500 AV PIERRE-DUPUY  
12139564

LES PLACEMENTS S.P.CANADA INC

8785 BL LANGELIER  
ST-LEONARD, QC

H1P 2C9

TYPE POSS OCCUP CAT IMP SCOLAIRE DATE D'INSCRIPTION AU RÔLE

T 1 S N D 91/08/24

1 - DÉPÔT DU RÔLE  
2 - TENUE À JOUR  
3 - BUREAU DE REV.  
4 - COUP

CODE DATE D'ENTRÉE EN VIGUEUR

1 92/01/01

VALEUR

T 1,900  
B 8,600  
I 10,500

SOURCES LEGISLATIVE			MONTANT	P3	IMP
ID	ARTICLE	AL PAR			
			1,900	T	
			8,600	B	
			10,500	I	1 R

\*60 CARACTÉRISTIQUES DE L'UNITÉ D'ÉVALUATION: J ANNÉE À JOUR - N INCRÉMENTS - P ANNÉES LOCALITÉ - E ÉGAGES - T TYPE - C CLASSE - U UTILISATION  
\*72 ADRESSE DE L'UNITÉ D'ÉVALUATION: \*73 CHANGÉS D'USAGE ANTÉRIEURS \*75 NUMÉRIQUE ET ADRESSE POSTALE DU PROPRIÉTAIRE - A NO GOS/PROPRIÉTAIRE  
\*78 TERRAIN: FRONT - PROFONDEUR - SUPERFICIE - V UNITÉ DE VOLUME - U UTILISATION OPTIMALE DU TERRAIN - D ZONAGE ADÉQUATE - Z SUPERFICIE ZONÉE

MATRI-  
CULE 65260

J N 1 P E T C A D U 1000

1967-R17 2500 AV PIERRE-DUPUY  
12139565

LES PLACEMENTS S.P.CANADA INC

8785 BD LANGELIER  
ST-LEONARD, QC

H1P 2C9

TYPE POSS OCCUP CAT IMP SCOLAIRE DATE D'INSCRIPTION AU RÔLE

T 1 S N D 91/08/24

1 - DÉPÔT DU RÔLE  
2 - TENUE À JOUR  
3 - BUREAU DE REV.  
4 - COUP

CODE DATE D'ENTRÉE EN VIGUEUR

1 92/01/01

VALEUR

T 1,900  
B 8,600  
I 10,500

SOURCES LEGISLATIVE			MONTANT	P3	IMP
ID	ARTICLE	AL PAR			
			1,900	T	
			8,600	B	
			10,500	I	1 R

\*60 CARACTÉRISTIQUES DE L'UNITÉ D'ÉVALUATION: J ANNÉE À JOUR - N INCRÉMENTS - P ANNÉES LOCALITÉ - E ÉGAGES - T TYPE - C CLASSE - U UTILISATION  
\*72 ADRESSE DE L'UNITÉ D'ÉVALUATION: \*73 CHANGÉS D'USAGE ANTÉRIEURS \*75 NUMÉRIQUE ET ADRESSE POSTALE DU PROPRIÉTAIRE - A NO GOS/PROPRIÉTAIRE  
\*78 TERRAIN: FRONT - PROFONDEUR - SUPERFICIE - V UNITÉ DE VOLUME - U UTILISATION OPTIMALE DU TERRAIN - D ZONAGE ADÉQUATE - Z SUPERFICIE ZONÉE

MATRI-  
CULE 65260

J N 1 P E T C A D U 1000

1967-R18 2500 AV PIERRE-DUPUY  
12139566

LES PLACEMENTS S.P.CANADA INC

8785 BD LANGELIER  
ST-LEONARD, QC

H1P 2C9

TYPE POSS OCCUP CAT IMP SCOLAIRE DATE D'INSCRIPTION AU RÔLE

T 1 S N D 91/08/24

1 - DÉPÔT DU RÔLE  
2 - TENUE À JOUR  
3 - BUREAU DE REV.  
4 - COUP

CODE DATE D'ENTRÉE EN VIGUEUR

1 92/01/01

VALEUR

T 1,900  
B 8,600  
I 10,500

SOURCES LEGISLATIVE			MONTANT	P3	IMP
ID	ARTICLE	AL PAR			
			1,900	T	
			8,600	B	
			10,500	I	1 R

\*60 CARACTÉRISTIQUES DE L'UNITÉ D'ÉVALUATION: J ANNÉE À JOUR - N INCRÉMENTS - P ANNÉES LOCALITÉ - E ÉGAGES - T TYPE - C CLASSE - U UTILISATION  
\*72 ADRESSE DE L'UNITÉ D'ÉVALUATION: \*73 CHANGÉS D'USAGE ANTÉRIEURS \*75 NUMÉRIQUE ET ADRESSE POSTALE DU PROPRIÉTAIRE - A NO GOS/PROPRIÉTAIRE  
\*78 TERRAIN: FRONT - PROFONDEUR - SUPERFICIE - V UNITÉ DE VOLUME - U UTILISATION OPTIMALE DU TERRAIN - D ZONAGE ADÉQUATE - Z SUPERFICIE ZONÉE

MATRI-  
CULE 65260

J N 1 P E T C A D U 1000

1967-R19 2500 AV PIERRE-DUPUY  
12139567

LES PLACEMENTS S.P.CANADA INC

8785 BL LANGELIER  
ST-LEONARD, QC

H1P 2C9

TYPE POSS OCCUP CAT IMP SCOLAIRE DATE D'INSCRIPTION AU RÔLE

T 1 S N D 91/08/24

1 - DÉPÔT DU RÔLE  
2 - TENUE À JOUR  
3 - BUREAU DE REV.  
4 - COUP

CODE DATE D'ENTRÉE EN VIGUEUR

1 92/01/01

VALEUR

T 1,900  
B 8,600  
I 10,500

SOURCES LEGISLATIVE			MONTANT	P3	IMP
ID	ARTICLE	AL PAR			
			1,900	T	
			8,600	B	
			10,500	I	1 R

UNITÉ D'ÉVALUATION ET PROPRIÉTAIRE

\*61 VALEUR

\*62 RÉPARTITION FISCALE

ROLE D'ÉVALUATION (2.6.4)  
 Gouvernement du Québec  
 Ministère des  
 Affaires municipales

00 CARACTÉRISTIQUES DE L'UNITÉ D'ÉVALUATION: J - VISE À JOUR - A - LOGEMENTS - P - BUREAU LOCAL - E - ÉTABLISSEMENT - T - TYPE - C - CLASSE - U - UTILISATION  
 70 ADRESSE DE L'UNITÉ D'ÉVALUATION: 73 COORDONNÉES DU PÔLE ANTERIEUR 75 NOM ET ADRESSE POSTALE DU PROPRIÉTAIRE - A - NO. LOT NON RÉFÉRENCIÉ  
 79 TERRAIN: FRONT - PROFONDEUR - SUPERFICIE - V - VARIÉTÉ DE SOLS - U - UTILISATION OPTIMALE OU PRIMAIRE - D - ZONAGE AGRICOLE - Z - SUPERFICIE ZONÉE

1 - DÉPÔT DU RÔLE  
 2 - TENUE À JOUR  
 3 - BUREAU DE REV.  
 4 - COUP

1 - PRODUIT  
 2 - MULTIMÉDIA  
 3 - ÉQUIPEMENT  
 4 - ÉQUIPEMENT  
 5 - ÉQUIPEMENT  
 6 - ÉQUIPEMENT  
 7 - ÉQUIPEMENT  
 8 - ÉQUIPEMENT  
 9 - ÉQUIPEMENT  
 10 - ÉQUIPEMENT

MATR. COLE 65260  
 J IN I P E T C A D U 1000  
 1967-R20 2500 AV PIERRE-DUPUY  
 12139568  
 LES PLACEMENTS S.P.CANADA INC  
 A 1  
 A  
 8785 BL LANGELIER  
 ST-LEONARD, QC  
 H1P 2C9  
 T 1 S N D 91/08/24

COLE 65260  
 CODE 1  
 DATE D'ENTRÉE EN VIGUEUR 92/01/01  
 VALEUR  
 T 1,900  
 B 8,600  
 I 10,500

1,900 T  
 8,600 B  
 10,500 I  
 1 R

18 1967 2  
 18 1967 1  
 18 1967 R20

MATR. COLE 65260  
 J IN I P E T C A D U 1000  
 1967-R21 2500 AV PIERRE-DUPUY  
 12139569  
 LES PLACEMENTS S.P.CANADA INC  
 A 1  
 A  
 8785 BD LANGELIER  
 ST-LEONARD, QC  
 H1P 2C9  
 T 1 S N D 91/08/24

COLE 65260  
 CODE 1  
 DATE D'ENTRÉE EN VIGUEUR 92/01/01  
 VALEUR  
 T 1,900  
 B 8,600  
 I 10,500

1,900 T  
 8,600 B  
 10,500 I  
 1 R

18 1967 2  
 18 1967 1  
 18 1967 R21

MATR. COLE 65260  
 J IN I P E T C A D U 1000  
 1967-R22 2500 AV PIERRE-DUPUY  
 12139570  
 LES PLACEMENTS S.P.CANADA INC  
 A 1  
 A  
 8785 BD LANGELIER  
 ST-LEONARD, QC  
 H1P 2C9  
 T 1 S N D 91/08/24

COLE 65260  
 CODE 1  
 DATE D'ENTRÉE EN VIGUEUR 92/01/01  
 VALEUR  
 T 1,900  
 B 8,500  
 I 10,500

1,900 T  
 8,600 B  
 10,500 I  
 1 R

18 1967 2  
 18 1967 1  
 18 1967 R22

MATR. COLE 65260  
 J IN I P E T C A D U 1000  
 1967-R23 2500 AV PIERRE-DUPUY  
 12139571  
 LES PLACEMENTS S.P.CANADA INC  
 A 1  
 A  
 8785 LANGELIER  
 ST-LEONARD, QC  
 H1P 2C9  
 T 1 S N D 91/08/24

COLE 65260  
 CODE 1  
 DATE D'ENTRÉE EN VIGUEUR 92/01/01  
 VALEUR  
 T 1,900  
 B 8,600  
 I 10,500

1,900 T  
 8,600 B  
 10,500 I  
 1 R

18 1967 2  
 18 1967 1  
 18 1967 R23

UNITÉ D'ÉVALUATION ET PROPRIÉTAIRE

'61 VALEUR

'62 RÉPARTITION FISCALE

ROLE D'ÉVALUATION (2.6.4)

\*00 CARACTÉRISTIQUES DE LA UNITÉ D'ÉVALUATION: J - JOUR A JOUR - N - TOUTEMENTS - P - AUTRES LOGICIAUX - E - ÉGALS - T - TYPE - G - CLASSÉ - U - UTILISATION  
 \*72 ADRESSE DE LA UNITÉ D'ÉVALUATION: \*73 DONNÉES DU RÔLE ANTÉRIEUR: \*75 NOM ET ADRESSE POSTALE DU PROPRIÉTAIRE - A - SAUS CO-PROPRIÉTAIRE  
 \*79 TRAPÉZIUM: FRONT - PROFONDEUR - SUPERFICIE - VALEUR DE VUE - U - UTILISATION OPTIMALE OU PROBABLE - D - ZONAGE AGRICOLE - Z - SUPERFICIE ZONÉE

1 - DÉPÔT DU RÔLE  
 2 - TENUE À JOUR  
 3 - SURLAIS DE REV  
 4 - COLON

1 - municipal 2 - ex-municipal 3 - ex-municipal 4 - ex-municipal 5 - municipal 6 - municipal 7 - municipal 8 - municipal  
 SOURCE LEGISLATIVE: LOC, ARTICLE, AL-PAR, MONTANT, P1, IMP

Gouvernement du Québec  
 Ministère des Affaires municipales

MATRI- CULE: 65260  
 J N 1 P E T C A D U 1000  
 1957-R24 2500 AV PIERRE-DUPUY  
 12139572  
 LES PLACEMENTS S.P.CANADA INC  
 6785 BD LANGELIER  
 ST-LEONARD, QC  
 H1P 2C9

CODES: 1  
 DATE D'ENTRÉE EN VIGUEUR: 92/01/01  
 VALEUR: 1,900  
 T: 1,900  
 B: 8,600  
 I: 10,500

1,900 T  
 8,600 B  
 10,500 I 1 R

18 1967 2  
 18 1967 1  
 18 1967 R24

MATRI- CULE: 65260  
 J N 1 P E T C A D U 1000  
 1967-R25 2500 AV PIERRE-DUPUY  
 12139573  
 LES PLACEMENTS S.P.CANADA INC  
 8785 BL LANGELIER  
 ST-LEONARD, QC  
 H1P 2C9

CODES: 1  
 DATE D'ENTRÉE EN VIGUEUR: 92/01/01  
 VALEUR: 1,900  
 T: 1,900  
 B: 8,600  
 I: 10,500

1,900 T  
 8,600 B  
 10,500 I 1 R

18 1967 2  
 18 1967 1  
 18 1967 R25

MATRI- CULE: 65260  
 J N 1 P E T C A D U 1000  
 2500 AV PIERRE-DUPUY #101  
 12139574  
 LES PLACEMENTS S.P.CANADA INC  
 8785 BD LANGELIER  
 ST-LEONARD, QC  
 H1P 2C9

CODES: 1  
 DATE D'ENTRÉE EN VIGUEUR: 92/01/01  
 VALEUR: 53,000  
 T: 53,000  
 B: 311,800  
 I: 364,800

53,000 T  
 311,800 B  
 364,800 I 1 R

18 1967 2  
 18 1967 1  
 18 1967 101

MATRI- CULE: 65260  
 J N 1 P E T C A D U 1000  
 2500 AV PIERRE-DUPUY #102  
 12139575  
 LES PLACEMENTS S.P.CANADA INC  
 8785 BD LANGELIER  
 ST-LEONARD, QC  
 H1P 2C9

CODES: 1  
 DATE D'ENTRÉE EN VIGUEUR: 92/01/01  
 VALEUR: 31,700  
 T: 31,700  
 B: 191,000  
 I: 222,700

31,700 T  
 191,000 B  
 222,700 I 1 R

18 1967 2  
 18 1967 1  
 18 1967 102

UNITÉ D'ÉVALUATION ET PROPRIÉTAIRE

\*61 VALEUR

\*62 RÉPARTITION FISCALE

ROLE D'ÉVALUATION (2.6.4)

Gouvernement du Québec  
Ministère des  
Affaires municipales

\*60 CARACTÉRISTIQUES DE L'UNITÉ D'ÉVALUATION: J - MISE À JOUR - R - LOGEMENTS - P - AUTRES LOCALS - E - ÉTAGES - T - TYPE - C - CLASSE - U - UTILISATION  
\*72 ADRESSE DE L'UNITÉ D'ÉVALUATION: \*73 DONNÉES DU RÔLE ANTERIEUR: \*75 NOM ET ADRESSE POSTALE DU PROPRIÉTAIRE - A - NOUVEAU PROPRIÉTAIRE  
\*78 TERRAIN FRONT - PROFONDEUR - SUPERFICIE - V - UNITÉ DE VOLUME - U - UTILISATION OPTIMALE OU PROBABLE - B - ZONAGE APPLICABLE - Z - SUPERFICIE ZONÉE

1 - DÉPÔT DU RÔLE  
2 - TENUE À JOUR  
3 - BUREAU DE REV  
4 - COUR  
COODES  
CODE DATE D'ENTRÉE EN VIGUEUR

1 - INDIVISIBILITÉ 2 - ÉVALUATION 3 - ÉVALUATION 4 - ÉVALUATION 5 - ÉVALUATION 6 - ÉVALUATION 7 - ÉVALUATION 8 - ÉVALUATION 9 - ÉVALUATION 10 - ÉVALUATION  
SOURCE LEGISLATIVE: LOI ARTICLE AL PAR MONTANT P1 IMP

MATRI-  
CULE 65260  
J IN 1 P E T C A D U 1000  
2500 AV PIERRE-DUPUY #103  
12139576  
LES PLACEMENTS S.P.CANADA INC  
A 1  
A  
8785 BD LANGELIER  
ST-LEONARD, QC  
H1P 2C9  
TYPE POSS. OCCUP: T CAT. IMP. FONCIERE: S DATE D'INSCRIPTION AU RÔLE: 91/08/24

1 92/01/01  
VALEUR  
T 43,100  
B 257,400  
I 300,500

43,100 T  
257,400 B  
300,500 I  
1 R

18 1967 2  
18 1967 1  
18 1967 103

MATRI-  
CULE 65260  
J IN 1 P E T C A D U 1000  
2500 AV PIERRE-DUPUY #104  
12139577  
LES PLACEMENTS S.P.CANADA INC  
A 1  
A  
8785 BD LANGELIER  
ST-LEONARD, QC  
H1P 2C9  
TYPE POSS. OCCUP: T CAT. IMP. FONCIERE: S DATE D'INSCRIPTION AU RÔLE: 91/08/24

1 92/01/01  
VALEUR  
T 31,800  
B 190,900  
I 222,700

31,800 T  
190,900 B  
222,700 I  
1 R

18 1967 2  
18 1967 1  
18 1967 104

MATRI-  
CULE 65260  
J IN 1 P E T C A D U 1000  
2500 AV PIERRE-DUPUY #105  
12139578  
LES PLACEMENTS S.P.CANADA INC  
A 1  
A  
8785 BD LANGELIER  
ST-LEONARD, QC  
H1P 2C9  
TYPE POSS. OCCUP: T CAT. IMP. FONCIERE: S DATE D'INSCRIPTION AU RÔLE: 91/08/24

1 92/01/01  
VALEUR  
T 44,200  
B 286,500  
I 330,700

44,200 T  
286,500 B  
330,700 I  
1 R

18 1967 2  
18 1967 1  
18 1967 105

MATRI-  
CULE 65260  
J IN 1 P E T C A D U 1000  
2500 AV PIERRE-DUPUY #106  
12139579  
LES PLACEMENTS S.P.CANADA INC  
A 1  
A  
8785 BD LANGELIER  
ST-LEONARD, QC  
H1P 2C9  
TYPE POSS. OCCUP: T CAT. IMP. FONCIERE: S DATE D'INSCRIPTION AU RÔLE: 91/08/24

1 92/01/01  
VALEUR  
T 63,700  
B 411,800  
I 475,500

63,700 T  
411,800 B  
475,500 I  
1 R

18 1967 2  
18 1967 1  
18 1967 106

UNITE D'ÉVALUATION ET PROPRIÉTAIRE

'61 VALEUR

'62 RÉPARTITION FISCALE

SOLE D'ÉVALUATION (2.6.4)

Ministère des Affaires municipales

18 1967 2  
18 1967 1  
18 1967 107

70 CARACTÉRISTIQUES DE L'UNITE D'ÉVALUATION: J MISE À JOUR - K ÉQUIPEMENTS - P AUTRES LOGICIELS - É ÉTAGES - Y TYPE - C CLASSE - U UTILISATION  
72 ADRESSE DE L'UNITE D'ÉVALUATION: 73 DIMENSIONS DU RÔLE ANTÉRIEUR 75 NOM ET ADRESSE POSTALE DU PROPRIÉTAIRE - A NO D'UNIFORMITÉ TAUX  
79 TERRAIN: FRONT - PROFONDEUR - SUPERFICIE - V UNITÉ DE VOIS - U UTILISATION ACTUELLE OU PROBABLE - D ZONAGE AGRICOLE - Z SUPERFICIE (MÈTRES)

MATRI-CULE 65260  
J I N I P E T C A D U 1000  
2500 AV PIERRE-DUPUY #107  
12139580  
LES PLACEMENTS S.P.CANADA INC  
8785 BL LANGELIER  
ST-LEONARD, QC  
H1P 2C9

TYPE POSS OCCUP CAT IMP SCLAUHE DATE D'INSCRIPTION AU RÔLE  
T I S N D 91/08/24

1 - DÉPÔT DU RÔLE  
2 - FERMÉ À JOUR  
3 - BUREAU DE REV  
4 - COUR

COODES V  
1 92/01/01  
VALEUR  
T 44,100  
B 286,600  
I 330,700

SOURCE LEGISLATIVE

ÉQL	ARTICLE	AL PAR	PAYANT	PI	MAP
			44,100	T	
			286,600	B	
			330,700	I	1 R

UNITE D'ÉVALUATION QUI PEUT ÊTRE ASSUJETTIE À LA SURTAXE SUR LES TERAINS VAGUES  
PARTIE P D'IMMUEBLE 1 - TERAINS - BÂTIMENTS - IMMOBILIER A

MATRI-CULE 65260  
J I N I P E T C A D U 1000  
2500 AV PIERRE-DUPUY #108  
12139581  
LES PLACEMENTS S.P.CANADA INC  
8785 BL LANGELIER  
ST-LEONARD, QC  
H1P 2C9

TYPE POSS OCCUP CAT IMP SCLAUHE DATE D'INSCRIPTION AU RÔLE  
T I S N D 91/08/24

COODES V  
1 92/01/01  
VALEUR  
T 76,400  
B 497,100  
I 573,500

UNITE D'ÉVALUATION QUI PEUT ÊTRE ASSUJETTIE À LA SURTAXE SUR LES TERAINS VAGUES  
PARTIE P D'IMMUEBLE 1 - TERAINS - BÂTIMENTS - IMMOBILIER A

ÉQL	ARTICLE	AL PAR	PAYANT	PI	MAP
			76,400	T	
			497,100	B	
			573,500	I	1 R

18 1967 2  
18 1967 1  
18 1967 108

MATRI-CULE 65260  
J I N I P E T C A D U 1000  
2500 AV PIERRE-DUPUY #109  
12139582  
LES PLACEMENTS S.P.CANADA INC  
8785 BL LANGELIER  
ST-LEONARD, QC  
H1P 2C9

TYPE POSS OCCUP CAT IMP SCLAUHE DATE D'INSCRIPTION AU RÔLE  
T I S N D 91/08/24

COODES V  
1 92/01/01  
VALEUR  
T 52,900  
B 344,900  
I 397,800

UNITE D'ÉVALUATION QUI PEUT ÊTRE ASSUJETTIE À LA SURTAXE SUR LES TERAINS VAGUES  
PARTIE P D'IMMUEBLE 1 - TERAINS - BÂTIMENTS - IMMOBILIER A

ÉQL	ARTICLE	AL PAR	PAYANT	PI	MAP
			52,900	T	
			344,900	B	
			397,800	I	1 R

18 1967 2  
18 1967 1  
18 1967 109

MATRI-CULE 65260  
J I N I P E T C A D U 1000  
2500 AV PIERRE-DUPUY #110  
12139583  
LES PLACEMENTS S.P.CANADA INC  
8785 BL LANGELIER  
ST-LEONARD, QC  
H1P 2C9

TYPE POSS OCCUP CAT IMP SCLAUHE DATE D'INSCRIPTION AU RÔLE  
T I S N D 91/08/24

COODES V  
1 92/01/01  
VALEUR  
T 31,900  
B 190,800  
I 222,700

UNITE D'ÉVALUATION QUI PEUT ÊTRE ASSUJETTIE À LA SURTAXE SUR LES TERAINS VAGUES  
PARTIE P D'IMMUEBLE 1 - TERAINS - BÂTIMENTS - IMMOBILIER A

ÉQL	ARTICLE	AL PAR	PAYANT	PI	MAP
			31,900	T	
			190,800	B	
			222,700	I	1 R

18 1967 2  
18 1967 1  
18 1967 110

UNITÉ D'ÉVALUATION ET PROPRIÉTAIRE

\*61 VALEUR

\*62 RÉPARTITION FISCALE

ARRE D'ÉVALUATION (2.6.4)  
 Gouvernement du Québec  
 Ministère des  
 Affaires municipales

\*00 CARACTÉRISTIQUES DE L'UNITÉ D'ÉVALUATION: J MISE À JOUR - N LOGEMENTS - P AUTRES LOCALS - E TERRAINS - Y TYPE - C CLASSE - U DÉSIGNATION  
 \*72 ADRESSE DE L'UNITÉ D'ÉVALUATION: \*73 DONNÉES DE RÔLE ANTERIEUR \*75 NOM ET ADRESSE POSTALE DU PROPRIÉTAIRE - A N° DE COMPTE BILAN  
 \*78 TERRAIN: F FRAIS - P PROFONDEUR - S SUPERFICIE - Y UNITÉ DE VOLS - U UTILISATION NORMALE OU PROBABLE - D ZONAGE AGRICOLE - Z SUPERFICIE TOTALE

1 DÉPÔT DU RÔLE  
 2 - TENDU À JOUR  
 3 - BUREAU DE REV  
 4 - COUR

1 100% 2 100% 3 100% 4 100% 5 100% 6 100% 7 100% 8 100% 9 100% 10 100%

1 100% 2 100% 3 100% 4 100% 5 100% 6 100% 7 100% 8 100% 9 100% 10 100%

MATRI- 65260  
 CULE  
 J N I P E T C A D U 1000  
 2500 AV PIERRE-DUPUY #111  
 12139584  
 LES PLACEMENTS S.P.CANADA INC  
 A I  
 A  
 8785 BL LANGELIER  
 ST-LEONARD, QC  
 H1P 2C9  
 F P S 1,370

CODES	DATE D'ENTRÉE EN VIGUEUR	VALEUR	10	ARTICLE	AL. P.M.	MONTANT	P1	MSP	ST
1	92/01/01					45,200	T		
		45,200				270,800	B		
T						316,000	I	1	R
B		270,800							
I		316,000							
UNITÉ D'ÉVALUATION QUI PEUT ÊTRE ASSUJETTIE À LA SURTAXE SUR LES TERRAINS VAGUES		V 675	U	D	Z				

18 1967 2  
 10 1967 1  
 18 1967 111

MATRI- 65260  
 CULE  
 J N I P E T C A D U 1000  
 2500 AV PIERRE-DUPUY #112  
 12139585  
 LES PLACEMENTS S.P.CANADA INC  
 A I  
 A  
 8785 BL LANGELIER  
 ST-LEONARD, QC  
 H1P 2C9  
 F P S 1,623

CODES	DATE D'ENTRÉE EN VIGUEUR	VALEUR	10	ARTICLE	AL. P.M.	MONTANT	P1	MSP	ST
1	92/01/01					53,600	T		
		53,600				349,400	B		
T						403,000	I	1	R
B		349,400							
I		403,000							
UNITÉ D'ÉVALUATION QUI PEUT ÊTRE ASSUJETTIE À LA SURTAXE SUR LES TERRAINS VAGUES		V 675	U	D	Z				

18 1967 2  
 18 1967 1  
 18 1967 112

MATRI- 65260  
 CULE  
 J N I P E T C A D U 1000  
 2500 AV PIERRE-DUPUY #201  
 12139586  
 LES PLACEMENTS S.P.CANADA INC  
 A I  
 A  
 8785 BL LANGELIER  
 ST-LEONARD, QC  
 H1P 2C9  
 F P S 1,610

CODES	DATE D'ENTRÉE EN VIGUEUR	VALEUR	10	ARTICLE	AL. P.M.	MONTANT	P1	MSP	ST
1	92/01/01					53,100	T		
		53,100				319,800	B		
T						372,900	I	1	R
B		319,800							
I		372,900							
UNITÉ D'ÉVALUATION QUI PEUT ÊTRE ASSUJETTIE À LA SURTAXE SUR LES TERRAINS VAGUES		V 675	U	D	Z				

18 1967 2  
 18 1967 1  
 18 1967 201

MATRI- 65260  
 CULE  
 J N I P E T C A D U 1000  
 2500 AV PIERRE-DUPUY #202  
 12139587  
 LES PLACEMENTS S.P.CANADA INC  
 A I  
 A  
 8785 BL LANGELIER  
 ST-LEONARD, QC  
 H1P 2C9  
 F P S 964

CODES	DATE D'ENTRÉE EN VIGUEUR	VALEUR	10	ARTICLE	AL. P.M.	MONTANT	P1	MSP	ST
1	92/01/01					31,800	T		
		31,800				190,900	B		
T						222,700	I	1	R
B		190,900							
I		222,700							
UNITÉ D'ÉVALUATION QUI PEUT ÊTRE ASSUJETTIE À LA SURTAXE SUR LES TERRAINS VAGUES		V 675	U	D	Z				

18 1967 2  
 18 1967 1  
 18 1967 202



UNITÉ D'ÉVALUATION ET PROPRIÉTAIRE

\*61 VALEUR

\*62 RÉPARTITION FISCALE

ROLE D'ÉVALUATION (2.6.4)  
 Gouvernement du Québec  
 Ministère des  
 Affaires municipales

\*00 CARACTÉRISTIQUES DE L'UNITÉ D'ÉVALUATION: J MISE À JOUR - N LOGEMENTS - P PARTIES LOGEABLES - E ÉTAGES - T TYPE - C CLASSE - U UTILISATION  
 \*72 ADRESSE DE L'UNITÉ D'ÉVALUATION: \*73 DONNÉES DU RÔLE ANTERIEUR - \*75 NOUVEAU ADRESSE POSTALE DU PROPRIÉTAIRE - A AD LOCALISATION FINANCIÈRE  
 \*79 TERMIAN: F FRONT - P PROPRIÉTAIRE - S SUPERFICIE - U UTILISATION D'ÉVALUATION - D DONNÉES ADMINISTRATIVES - Z SUPERFICIE TOTALE

MATRI- CULE 65260  
 J IN 1 P E T C A D U1000  
 2500 AV PIERRE-DUPUY #203  
 12139588  
 LES PLACEMENTS S.P.CANADA INC A 1  
 A  
 8785 BL LANGELIER  
 ST-LEONARD, QC  
 H1P 2C9  
 F P S 1,305

COBES	CODE	DATE D'ENTRÉE EN VIGUEUR	SOURCE LÉGISLATIVE			MONTANT	PA	IMP
			LOI	ARTICLE	AL-PAR			
1	1	92/01/01				43,100	T	
		VALEUR				257,400	B	
	T	43,100				300,500	I	1 R
	B	257,400						
	I	300,500						

18 1967 2  
 18 1967 1  
 18 1967 203

MATRI- CULE 65260  
 J IN 1 P E T C A D U1000  
 2500 AV PIERRE-DUPUY #206  
 12139589  
 LES PLACEMENTS S.P.CANADA INC A 1  
 A  
 8785 BL LANGELIER  
 ST-LEONARD, QC  
 H1P 2C9  
 F P S 2,105

COBES	CODE	DATE D'ENTRÉE EN VIGUEUR	SOURCE LÉGISLATIVE			MONTANT	PA	IMP
			LOI	ARTICLE	AL-PAR			
1	1	92/01/01				69,500	T	
		VALEUR				412,400	B	
	T	69,500				481,900	I	1 R
	B	412,400						
	I	481,900						

18 1967 2  
 18 1967 1  
 18 1967 205

MATRI- CULE 65260  
 J IN 1 P E T C A D U1000  
 2500 AV PIERRE-DUPUY #209  
 12139590  
 LES PLACEMENTS S.P.CANADA INC A 1  
 A  
 8785 BL LANGELIER  
 ST-LEONARD, QC  
 H1P 2C9  
 F P S 1,600

COBES	CODE	DATE D'ENTRÉE EN VIGUEUR	SOURCE LÉGISLATIVE			MONTANT	PA	IMP
			LOI	ARTICLE	AL-PAR			
1	1	92/01/01				52,800	T	
		VALEUR				345,000	B	
	T	52,800				397,800	I	1 R
	B	345,000						
	I	397,800						

18 1967 2  
 18 1967 1  
 18 1967 209

MATRI- CULE 65260  
 J IN 1 P E T C A D U1000  
 2500 AV PIERRE-DUPUY #210  
 12139591  
 LES PLACEMENTS S.P.CANADA INC A 1  
 A  
 8785 BL LANGELIER  
 ST-LEONARD, QC  
 H1P 2C9  
 F P S 965

COBES	CODE	DATE D'ENTRÉE EN VIGUEUR	SOURCE LÉGISLATIVE			MONTANT	PA	IMP
			LOI	ARTICLE	AL-PAR			
1	1	92/01/01				31,800	T	
		VALEUR				190,900	B	
	T	31,800				222,700	I	1 R
	B	190,900						
	I	222,700						

18 1967 2  
 18 1967 1  
 18 1967 210

UNITÉ D'ÉVALUATION ET PROPRIÉTAIRE

61 VALEUR

62 RÉPARTITION FISCALE

ROLE D'ÉVALUATION (2.6.4)

Gouvernement du Québec  
Ministère des  
Affaires municipales

\*00 CARACTÉRISTIQUES DE L'UNITÉ D'ÉVALUATION: J M SE A JOUR - N LOGEMENTS - P AUTRES LOGEURS - E ÉTAIRS - F TERR - Z CLASSE - U UTILISATION  
\*72 ADRESSE DE L'UNITÉ D'ÉVALUATION: \*73 BUNNÉS DU RÔLE ANCIEN \*75 NOM ET ADRESSE POSTALE DU PROPRIÉTAIRE - A NO LOG PROPRIÉTAIRE  
\*78 TERRAIN: FROU - PROFONDEUR - SUPERFICIE - V UNITÉ DE JOUR - U UTILISATION OPTIMALE DU FROU - B ZONAGE AGRICOLE - Z SUPERFICIE ZONÉ

1 - DÉPOT OU RÔLE  
2 - TENDE A JOUR  
3 - BUREAU DE RLV  
4 - CODR  
1 - IMMOBILE  
2 - BIEN IMMOBILE  
3 - BIEN MOBILIER  
4 - BIEN MOBILIER  
5 - BIEN MOBILIER  
6 - BIEN MOBILIER  
7 - BIEN MOBILIER  
8 - BIEN MOBILIER  
9 - BIEN MOBILIER  
10 - BIEN MOBILIER  
PARTIE D'IMMOBILE: 1 - TERRAIN B. BÂTIMENT - IMMOBILE

MATRI-  
CULE  
65260  
J N l p E T C A D U 1000  
2500 AV PIERRE-DUPUY #303  
12139592  
LADOUCEUR RONALD A 1  
MATTE NICOLE A 2  
2500 AV PIERRE-DUPUY #303  
MONTREAL, QC  
H3C 4L1  
TYPE POSS OCCUP: T  
CAT IMP: S  
DATE D'INSCRIPTION AU RÔLE: D 91/08/24  
S 1,299

CODE	DATE D'ENTRÉE EN VIGUEUR	VALEUR	MONTANT	PA	IMP	LEV
1	92/01/01		42,900	T		
			257,500	B		
		42,900	300,400	I	1	R
T		42,900				
B		257,500				
		300,400				

18 1967 2  
18 1967 1  
18 1967 303

MATRI-  
CULE  
65260  
J N l p E T C A D U 1000  
2500 AV PIERRE-DUPUY #306  
12139593  
LES PLACEMENTS S.P.CANADA INC A 1  
8785 BL LANGELIER A  
ST-LEONARD, QC  
H1P 2C9  
TYPE POSS OCCUP: T  
CAT IMP: S  
DATE D'INSCRIPTION AU RÔLE: D 91/08/24  
S 1,937

CODE	DATE D'ENTRÉE EN VIGUEUR	VALEUR	MONTANT	PA	IMP	LEV
1	92/01/01		63,900	T		
			416,600	B		
		63,900	480,500	I	1	R
T		63,900				
B		416,600				
		480,500				

18 1967 2  
18 1967 1  
18 1967 306

MATRI-  
CULE  
65260  
J N l p E T C A D U 1000  
2500 AV PIERRE-DUPUY #307  
12139594  
LES PLACEMENTS S.P.CANADA INC A 1  
8785 BD LANGELIER A  
ST-LEONARD, QC  
H1P 2C9  
TYPE POSS OCCUP: T  
CAT IMP: S  
DATE D'INSCRIPTION AU RÔLE: D 91/08/24  
S 1,333

CODE	DATE D'ENTRÉE EN VIGUEUR	VALEUR	MONTANT	PA	IMP	LEV
1	92/01/01		44,000	T		
			276,700	B		
		44,000	320,700	I	1	R
T		44,000				
B		276,700				
		320,700				

18 1967 2  
18 1967 1  
18 1967 307

MATRI-  
CULE  
65260  
J N l p E T C A D U 1000  
2500 AV PIERRE-DUPUY #308  
12139595  
LES PLACEMENTS S.P.CANADA INC A 1  
8785 BL LANGELIER A  
ST-LEONARD, QC  
H1P 2C9  
TYPE POSS OCCUP: T  
CAT IMP: S  
DATE D'INSCRIPTION AU RÔLE: D 91/08/24  
S 2,314

CODE	DATE D'ENTRÉE EN VIGUEUR	VALEUR	MONTANT	PA	IMP	LEV
1	92/01/01		76,400	T		
			497,200	B		
		76,400	573,600	I	1	R
T		76,400				
B		497,200				
		573,600				

18 1967 2  
18 1967 1  
18 1967 308

UNITÉ D'ÉVALUATION ET PROPRIÉTAIRE

'61 VALEUR

'62 RÉPARTITION FISCALE

ROLE D'ÉVALUATION (2.6.4)  
 Gouvernement du Québec  
 Ministère des  
 Affaires municipales

\*00 CARACTÉRISTIQUES DE L'UNITÉ D'ÉVALUATION: J NISE A JOUR - M LOGEMENTS - P AUTRES LOGEURS - E ÉTAGES - T TYPE - C CLASSE - U UTILISATION  
 \*72 ADRESSE DE L'UNITÉ D'ÉVALUATION \*73 DONNÉES DU RÔLE ANTERIEUR \*75 NOM ET ADRESSE POSTALE DU PROPRIÉTAIRE - A NO DU PROPRIÉTAIRE  
 \*78 TERRAIN FRONTI - PROFONDEUR - SUPERFICIE - V UNITÉ DE VUE - U UTILISATION OPTIMALE DU PROBABLE - D ZONAGE AGRICOLE - Z SUPERFICIEL ZONÉ

CODES 1 - DÉPÔT DU RÔLE 2 - TENUE À JOUR 3 - BUREAU DE REV. 4 - COÛR  
 SOURCE LÉGISLATIVE: LOI ARTICLE AL PAR  
 PARTIE: 1 - COMMUNE 2 - TERRAIN B. BÂTIMENT 3 - IMMEUBLE

MATRI- CULE 65260  
 J N I P E T C A D U 1000  
 2500 AV PIERRE-DUPUY #309  
 12139596  
 LES PLACEMENTS S.P.CANADA INC  
 A 1  
 A  
 8785 BL LANGELIER  
 ST-LEONARD, QC  
 H1P 2C9  
 F P S D 91/08/24  
 1,622

CODE	DATE D'ENTRÉE EN VIGUEUR	VALEUR	MOYEN	IMP
1	'92/01/01			
T		53,500		
B		349,400		
I		402,900		1 R

MOYEN	IMP	ANN
T		18 1967 2
B		18 1967 1
I	1 R	18 1967 309

MATRI- CULE 65250  
 J N I P E T C A D U 1000  
 2500 AV PIERRE-DUPUY #310  
 12139597  
 LES PLACEMENTS S.P.CANADA INC  
 A 1  
 A  
 8785 BL LANGELIER  
 ST-LEONARD, QC  
 H1P 2C9  
 F P S D 91/08/24  
 965

CODE	DATE D'ENTRÉE EN VIGUEUR	VALEUR	MOYEN	IMP
1	'92/01/01			
T		31,800		
B		190,900		
I		222,700		1 R

MOYEN	IMP	ANN
T		18 1967 2
B		18 1967 1
I	1 R	18 1967 310

MATRI- CULE 65260  
 J N I P E T C A D U 1000  
 2500 AV PIERRE-DUPUY #311  
 12139598  
 LES PLACEMENTS S.P.CANADA INC  
 A 1  
 A  
 8785 BL LANGELIER  
 ST-LEONARD, QC  
 H1P 2C9  
 F P S D 91/08/24  
 1,369

CODE	DATE D'ENTRÉE EN VIGUEUR	VALEUR	MOYEN	IMP
1	'92/01/01			
T		45,200		
B		270,800		
I		316,000		1 R

MOYEN	IMP	ANN
T		18 1967 2
B		18 1967 1
I	1 R	18 1967 311

MATRI- CULE 65260  
 J N I P E T C A D U 1000  
 2500 AV PIERRE-DUPUY #401  
 12139599  
 MATHERS JEAN GUY  
 RENAUD JULIETTE  
 400 HECTOR LANTHIER  
 ST-EUSTACHE, QC  
 J7P 4C1  
 F P S D 91/08/24  
 1,626

CODE	DATE D'ENTRÉE EN VIGUEUR	VALEUR	MOYEN	IMP
1	'92/01/01			
T		53,700		
B		324,400		
I		378,100		1 R

MOYEN	IMP	ANN
T		18 1967 2
B		18 1967 1
I	1 R	18 1967 401

UNITÉ D'ÉVALUATION ET PROPRIÉTAIRE

'61 VALEUR

'62 RÉPARTITION FISCALE

MODE D'ÉVALUATION (2.6.4)

Gouvernement du Québec  
Ministère des  
Affaires municipales

18 1967 2  
18 1967 1  
18 1967 404

18 1967 2  
18 1967 1  
18 1967 406

18 1967 2  
18 1967 1  
18 1967 407

18 1967 2  
18 1967 1  
18 1967 408

'00 CARACTÉRISTIQUES DE L'UNITÉ D'ÉVALUATION				'61 VALEUR				'62 RÉPARTITION FISCALE					
'72 ADRESSE DE L'UNITÉ D'ÉVALUATION				1 - DÉPÔT DU RÔLE 2 - TENUE À JOUR 3 - BUREAU DE REV. 4 - COUR				SOURCE LÉGISLATIVE					
'73 DONNÉES DU RÔLE ANTÉRIEUR				DATE D'ENTRÉE EN VIGUEUR				MONTANT					
'78 TERRAIN: FRONT - PROFONDEUR - SUPERFICIE - V. UNITÉ DE VOLS - U. UTILISATION CATHÉDRALE OU PROBABLE - Q. TONNAGE AÉRO-COTE - Z. SUPERFICIE TONNE				TYPE POSS. OCCUP. / CAT. IMP. SCOLAIRE / DATE D'INSCRIPTION AU RÔLE				PARTIE: P. D'IMMEUBLE / Q. TERRAIN - B. BATIMENT - IMMEUBLE					
65260	J	LN	1 P E T C A D U 1000	1	92/01/01					31,700	T		
2500 AV PIERRE-DUPUY #404										191,000	B		
12139600										222,700	I	1	R
REMY HUGUETTE			A 1										
2500 AV PIERRE DUPUY #404			A										
MONTREAL, QC													
H3C 4L1													
F			S	91/08/24									
65260	J	LN	1 P E T C A D U 1000	1	92/01/01					64,000	T		
2500 AV PIERRE-DUPUY #406										416,500	B		
12139601										480,500	I	1	R
LES PLACEMENTS S.P.CANADA INC			A 1										
8785 BL LANGELIER			A										
ST-LEONARD, QC													
H1P 2C9													
F			S	91/08/24									
65260	J	LN	1 P E T C A D U 1000	1	92/01/01					44,400	T		
2500 AV PIERRE-DUPUY #407										306,400	B		
12139602										350,800	I	1	R
LES PLACEMENTS S.P.CANADA INC			A 1										
8785 BD LANGELIER			A										
ST-LEONARD, QC													
H1P 2C9													
F			S	91/08/24									
65260	J	LN	1 P E T C A D U 1000	1	92/01/01					76,100	T		
2500 AV PIERRE-DUPUY #408										512,300	B		
12139603										588,400	I	1	R
LES PLACEMENTS S.P.CANADA INC			A 1										
8785 BL LANGELIER			A										
ST-LEONARD, QC													
H1P 2C9													
F			S	91/08/24									

ROLE D'ÉVALUATION 1992 30 MONTREAL

12 Ste-Anne

UNITE D'EVALUATION ET PROPRIETAIRE

\*61 VALEUR

\*62 REPARTITION FISCALE

ROLE D'EVALUATION (2.6.4)

Gouvernement du Québec  
Ministère des  
Affaires municipales

\*00 CARACTÉRISTIQUES DE L'UNITE D'EVALUATION: J - UNITE A JOUR - N - LOGEMENTS - P - AUTRE LOGEMENT - E - ETAGE - T - TYPE - C - CLASSE - U - UTILISATION  
\*72 ADRESSE DE L'UNITE D'EVALUATION: \*73 DONNEES DU ROLE ANTERIEUR: \*75 NUM ET ADRESSE POSTALE DU PROPRIETAIRE - A - CO PROPRIETAIRE  
\*78 TERRAIN: FRONT - PARCHANDEU - SUPERFICH - V - UNITE DE VOIS - U - UTILISATION OPTIMALE ON PROBABLE - D - ZONAGE AGRICOLE - Z - SUPERFICIE ZONEE

CODES	DATE D'ENTREE EN VIGUEUR	SOURCE LEGISLATIVE			MONTANT	PT	IMP
		LOI	ARTICLE	AL. PAR.			
1	92/01/01				53,600	T	
					324,400	B	
					378,000	I	1 R
T	VALEUR				53,600		
B					324,400		
					378,000		

18 1967 2  
18 1967 1  
18 1967 501

MATRI-  
CULE  
5260  
J IN 1 P E T C A D U1000  
2500 AV PIERRE-DUPUY #501  
12139604  
LES PLACEMENTS S.P.CANADA INC  
A 1  
A  
8785 BL LANGELIER  
ST-LEONARD, QC  
H1P 2C9  
TYPE POSS. OCCUP: T  
CAT. IMP. S  
DATE D'INSCR. PROU AU ROLE: 91/08/24  
F P S 1,624

UNITE D'EVALUATION QUI PEUT ÊTRE ASSUJETTIE A LA SURTAXE SUR LES TERRAINS VAGUES

PARTIE D'IMMEUBLE 1 - TERRAIN B - BIEN IMMOBILE

CODE	DATE D'ENTREE EN VIGUEUR	MONTANT	PT	IMP
1	92/01/01	41,300	T	
		248,700	B	
		290,000	I	1 R
T	VALEUR	41,300		
B		248,700		
		290,000		

18 1967 2  
18 1967 1  
18 1967 503

MATRI-  
CULE  
5260  
J IN 1 P E T C A D U1000  
2500 AV PIERRE-DUPUY #503  
12139605  
LES PLACEMENTS S.P.CANADA INC  
A 1  
A  
8785 BL LANGELIER  
ST-LEONARD, QC  
H1P 2C9  
TYPE POSS. OCCUP: T  
CAT. IMP. S  
DATE D'INSCR. PROU AU ROLE: 91/08/24  
F P S 1,253

UNITE D'EVALUATION QUI PEUT ÊTRE ASSUJETTIE A LA SURTAXE SUR LES TERRAINS VAGUES

PARTIE D'IMMEUBLE 1 - TERRAIN B - BIEN IMMOBILE

CODE	DATE D'ENTREE EN VIGUEUR	MONTANT	PT	IMP
1	92/01/01	63,700	T	
		411,800	B	
		475,500	I	1 R
T	VALEUR	63,700		
B		411,800		
		475,500		

18 1967 2  
18 1967 1  
18 1967 506

MATRI-  
CULE  
5260  
J IN 1 P E T C A D U1000  
2500 AV PIERRE-DUPUY #506  
12139606  
DESJARDINS PIERRE  
A 1  
A  
2500 PIERRE-DUPUY #506  
MONTREAL, QC  
H3C 4L1  
TYPE POSS. OCCUP: T  
CAT. IMP. S  
DATE D'INSCR. PROU AU ROLE: 91/08/24  
F P S 1,929

UNITE D'EVALUATION QUI PEUT ÊTRE ASSUJETTIE A LA SURTAXE SUR LES TERRAINS VAGUES

PARTIE D'IMMEUBLE 1 - TERRAIN B - BIEN IMMOBILE

CODE	DATE D'ENTREE EN VIGUEUR	MONTANT	PT	IMP
1	92/01/01	52,200	T	
		340,500	B	
		392,700	I	1 R
T	VALEUR	52,200		
B		340,500		
		392,700		

18 1967 2  
18 1967 1  
18 1967 509

MATRI-  
CULE  
5260  
J IN 1 P E T C A D U1000  
2500 AV PIERRE-DUPUY #509  
12139607  
COTE JACQUES  
DESCOTEAUX FERNANDE  
A 1  
A 2  
2500 PIERRE DUPUY #509  
MONTREAL, QC  
H3C 4L1  
TYPE POSS. OCCUP: T  
CAT. IMP. S  
DATE D'INSCR. PROU AU ROLE: 91/08/24  
F P S 1,582

ROLE D'EVALUATION 1992 30 MONTREAL

12 Ste-Anne

UNITÉ D'ÉVALUATION ET PROPRIÉTAIRE

\*61 VALEUR

\*62 REPARTITION FISCALE

ROLE D'ÉVALUATION (2.6.4)

Gouvernement du Québec  
Ministère des  
Affaires municipales

18 1967 2  
18 1967 1  
18 1967 511

18 1967 2  
18 1967 1  
18 1967 512

18 1967 2  
18 1967 1  
18 1967 603

18 1967 2  
18 1967 1  
18 1967 604

08 CARACTÉRISTIQUES DE L'UNITÉ D'ÉVALUATION: J - MISE À JOUR - N - LOGEMENTS - P - AUTRES LOGIS - E - ÉTAGES - T - TYPE - C - CLASSE - U - UTILISATION  
72 ADRESSE DE L'UNITÉ D'ÉVALUATION: 73 DONNÉES DU ROLE ANCIEN: 75 NOM ET ADRESSE POSTALE DU PROPRIÉTAIRE - A - N° DE PROPRIÉTAIRE

1 - DÉPÔT DU RÔLE  
2 - TERME À JOUR  
3 - BUREAU DE REV  
4 - COUR

1 - Impôt foncier 2 - Impôt agricole 3 - Impôt sur les véhicules 4 - Impôt sur les chiens  
5 - Auto. municipale 6 - Exempté par la loi 7 - Ter. imp. des bois 8 - Ter. imp. des forêts  
SOMME LÉGISLATIVE: LOI, ARTICLE, \$1 PAR, MONTANT, PA, IMP

MATRI-  
CULE  
65260  
J IN 1 P E T C A D U 1000  
2500 AV PIERRE-DUPUY #511  
12139608  
LES PLACEMENTS S.P.CANADA INC  
A 1  
A  
8785 BL LANGELIER  
ST-LEONARD, QC  
H1P 2C9  
TYPE POSS OCCUP: T CAT. IMP: S DATE D'INSCRIPTION AU RÔLE: 91/08/24

CODES	DATE D'ENTRÉE EN VIGUEUR	VALEUR	LOI	ARTICLE	\$1 PAR	MONTANT	PA	IMP
1	92/01/01					45,100	T	
						270,800	B	
						315,900	I	1 R
T		45,100						
B		270,800						
I		315,900						

MATRI-  
CULE  
65260  
J IN 1 P E T C A D U 1000  
2500 AV PIERRE-DUPUY #512  
12139609  
RIFAAT AZIZ  
TACHER MALAK  
2500 AV PIERRE DUPUY #512  
MONTREAL, QC  
H3C 4L1  
TYPE POSS OCCUP: T CAT. IMP: S DATE D'INSCRIPTION AU RÔLE: 91/08/24

UNITÉ D'ÉVALUATION QUI PEUT ÊTRE ASSUJETTIE À LA SURTAXE SUR LES TERRAINS VAGUES: V 675 U D Z

CODES	DATE D'ENTRÉE EN VIGUEUR	VALEUR	LOI	ARTICLE	\$1 PAR	MONTANT	PA	IMP
1	92/01/01					53,600	T	
						349,400	B	
						403,000	I	1 R
T		53,600						
B		349,400						
I		403,000						

MATRI-  
CULE  
65260  
J IN 1 P E T C A D U 1000  
2500 AV PIERRE-DUPUY #603  
12139610  
BELLERIVE RENE  
A 1  
A  
2500 AV PIERRE DUPUY #603  
MONTREAL, QC  
H3C 4L1  
TYPE POSS OCCUP: T CAT. IMP: S DATE D'INSCRIPTION AU RÔLE: 91/08/24

UNITÉ D'ÉVALUATION QUI PEUT ÊTRE ASSUJETTIE À LA SURTAXE SUR LES TERRAINS VAGUES: V 675 U D Z

CODES	DATE D'ENTRÉE EN VIGUEUR	VALEUR	LOI	ARTICLE	\$1 PAR	MONTANT	PA	IMP
1	92/01/01					42,900	T	
						257,500	B	
						300,400	I	1 R
T		42,900						
B		257,500						
I		300,400						

MATRI-  
CULE  
65260  
J IN 1 P E T C A D U 1000  
2500 AV PIERRE-DUPUY #604  
12139611  
DESROSIERS MIREILLE  
A 1  
A  
2500 AV PIERRE DUPUY #604  
MONTREAL, QC  
H3C 4L1  
TYPE POSS OCCUP: T CAT. IMP: S DATE D'INSCRIPTION AU RÔLE: 91/08/24

UNITÉ D'ÉVALUATION QUI PEUT ÊTRE ASSUJETTIE À LA SURTAXE SUR LES TERRAINS VAGUES: V 675 U D Z

CODES	DATE D'ENTRÉE EN VIGUEUR	VALEUR	LOI	ARTICLE	\$1 PAR	MONTANT	PA	IMP
1	92/01/01					31,700	T	
						191,000	B	
						222,700	I	1 R
T		31,700						
B		191,000						
I		222,700						

UNITÉ D'ÉVALUATION ET PROPRIÉTAIRE

'61 VALEUR

'62 RÉPARTITION FISCALE

ROLE D'ÉVALUATION (2.6.4)

00 CARACTÈRES SIGLES DE L'UNITÉ D'ÉVALUATION - J MISE À JOUR - N LOGEMENTS - P AUTRES LOGEMENTS - E ÉTAGES - T TYPE - C CLASSE - U UTILISATION  
 72 NOMS DE L'UNITÉ D'ÉVALUATION 73 DONNÉES DU RÔLE ANTERIEUR 75 NOM ET ADRESSE PRÉCISE DU PROPRIÉTAIRE - A AU QUINZIÈME ÉTAPE

1 - DÉPÔT DU RÔLE  
 2 - VENUE À JOUR  
 3 - BUREAU DE REV  
 4 - COUR

1 impôt foncier 2 autres impôts 3 autres impôts 4 autres impôts 5 autres impôts  
 6 autres impôts 7 autres impôts 8 autres impôts 9 autres impôts 10 autres impôts  
 SOURCE LEGISLATIVE  
 LOI ARTICLE AL PAR MONTANT M IMP

Gouvernement du Québec  
 Ministère des  
 Affaires municipales

MATRI-  
CULE  
 65260  
 J I N I P E T C A D U 1000  
 2500 AV PIERRE-DUPUY #605  
 12139612  
 CLOUTIER ROCK  
 A I  
 A  
 2500 PIERRE DUPUY #605  
 MONTREAL  
 H3C 4L1  
 T I S I D 91/08/24  
 F P S 1,336

CODE DATE D'ENTRÉE EN VIGUEUR  
 1 92/01/01  
 VALEUR  
 T 44,100  
 B 286,600  
 I 330,700

LOI	ARTICLE	AL PAR	MONTANT	M	IMP
			44,100	T	
			286,600	B	
			330,700	I	1 R

18 1967 2  
 18 1967 1  
 18 1967 605

MATRI-  
CULE  
 65260  
 J I N I P E T C A D U 1000  
 2500 AV PIERRE-DUPUY #607  
 12139613  
 ULM GABRIELLE  
 A I  
 A  
 2500 AV PIERRE DUPUY #607  
 MONTREAL, QC  
 H3C 4L1  
 T I S I D 91/08/24  
 F P S 1,331

CODE DATE D'ENTRÉE EN VIGUEUR  
 1 92/01/01  
 VALEUR  
 T 43,900  
 B 286,700  
 I 330,600

LOI	ARTICLE	AL PAR	MONTANT	M	IMP
			43,900	T	
			286,700	B	
			330,600	I	1 R

18 1967 2  
 18 1967 1  
 18 1967 607

MATRI-  
CULE  
 65260  
 J I N I P E T C A D U 1000  
 2500 AV PIERRE-DUPUY #610  
 12139614  
 MARKOWICZ EWA  
 A I  
 A  
 155 RD FINCHLEY  
 HAMPSTEAD, QC  
 H3X 3A3  
 T I S I D 91/08/24  
 F P S 965

CODE DATE D'ENTRÉE EN VIGUEUR  
 1 92/01/01  
 VALEUR  
 T 31,800  
 B 190,900  
 I 222,700

LOI	ARTICLE	AL PAR	MONTANT	M	IMP
			31,800	T	
			190,900	B	
			222,700	I	1 R

18 1967 2  
 18 1967 1  
 18 1967 610

MATRI-  
CULE  
 65260  
 J I N I P E T C A D U 1000  
 2500 AV PIERRE-DUPUY #611  
 12139615  
 LES PLACEMENTS S.P.CANADA INC  
 A I  
 A  
 8785 BL LANGELIER  
 ST-LEONARD, QC  
 H1P 2C9  
 T I S I D 91/08/24  
 F P S 1,368

CODE DATE D'ENTRÉE EN VIGUEUR  
 1 92/01/01  
 VALEUR  
 T 45,100  
 B 270,800  
 I 315,900

LOI	ARTICLE	AL PAR	MONTANT	M	IMP
			45,100	T	
			270,800	B	
			315,900	I	1 R

18 1967 2  
 18 1967 1  
 18 1967 611

UNITE D'EVALUATION ET PROPRIETAIRE

61 VALEUR

62 REPARTITION FISCALE

ROLE D'EVALUATION (2.6.4)

Gouvernement du Québec  
Ministère des  
Affaires municipales

18 1967 2  
18 1967 1  
18 1967 701

18 1967 2  
18 1967 1  
18 1967 702

18 1967 2  
18 1967 1  
18 1967 705

18 1967 2  
18 1967 1  
18 1967 706

\*00 CARACTERISTIQUES DE L'UNITE D'EVALUATION  
\*72 ADRESSE DE L'UNITE D'EVALUATION  
\*79 TERRAIN FRONT - PROFONDEUR - SUPERFICIE - VOLUME DE VOIE - UTILISATION OPTIMALE DU PROBABLE - D ZONAGE AGRICOLE - Z SUPERFICIE QUILLES

1 - DÉPÔT DU RÔLE  
2 - TENUE À JOUR  
3 - BUREAU DE RÉV  
4 - COUR

1 - IMMOBILE  
2 - ANN. ANNEXABLE  
3 - ANN. ANNEXE  
4 - ANN. ANNEXE  
5 - ANN. ANNEXE  
6 - ANN. ANNEXE  
7 - ANN. ANNEXE  
8 - ANN. ANNEXE

MATRI- 65260  
CULE  
J IN 1 P E T C A D U 1000  
2500 AV PIERRE-DUPUY #701  
12139616  
2531 4071 QUEBEC INC  
A 1  
A  
3324 MISTRAL #7  
BROSSARD, QC  
J4Y 2R7  
TYPE POSS. OCCUP. CAT. IMP. SCOLAIRE DATE D'INSCRIPTION AU RÔLE  
T S N D 91/08/24

CODES  
CODE DATE D'ENTRÉE EN VIGUEUR  
1 92/01/01  
VALEUR  
T 53,700  
B 324,300  
I 378,000

SOURCE LEGISLATIVE  
LOI ARTICLE AL PAR  
MONTANT  
53,700 T  
324,300 B  
378,000 I 1 R

MATRI- 65260  
CULE  
J IN 1 P E T C A D U 1000  
2500 AV PIERRE-DUPUY #702  
12139617  
BUNEA TEODOR  
ISTOC VALERIA  
2500 AV PIERRE DUPUY #702  
MONTREAL, QC  
A 1  
A 2  
H3C 4L1  
TYPE POSS. OCCUP. CAT. IMP. SCOLAIRE DATE D'INSCRIPTION AU RÔLE  
T S N D 91/08/24

CODES  
CODE DATE D'ENTRÉE EN VIGUEUR  
1 92/01/01  
VALEUR  
T 31,800  
B 190,900  
I 222,700

SOURCE LEGISLATIVE  
LOI ARTICLE AL PAR  
MONTANT  
31,800 T  
190,900 B  
222,700 I 1 R

MATRI- 65260  
CULE  
J IN 1 P E T C A D U 1000  
2500 AV PIERRE-DUPUY #705  
12139618  
LES PLACEMENTS S.P.CANADA INC  
A 1  
A  
8785 BL LANGELIER  
ST-LEONARD, QC  
H1P 2C9  
TYPE POSS. OCCUP. CAT. IMP. SCOLAIRE DATE D'INSCRIPTION AU RÔLE  
T S N D 91/08/24

CODES  
CODE DATE D'ENTRÉE EN VIGUEUR  
1 92/01/01  
VALEUR  
T 42,600  
B 277,700  
I 320,300

SOURCE LEGISLATIVE  
LOI ARTICLE AL PAR  
MONTANT  
42,600 T  
277,700 B  
320,300 I 1 R

MATRI- 65260  
CULE  
J IN 1 P E T C A D U 1000  
2500 AV PIERRE-DUPUY #706  
12139619  
LES PLACEMENTS S.P.CANADA INC  
A 1  
A  
8785 BL LANGELIER  
ST-LEONARD, QC  
H1P 2C9  
TYPE POSS. OCCUP. CAT. IMP. SCOLAIRE DATE D'INSCRIPTION AU RÔLE  
T S N D 91/08/24

CODES  
CODE DATE D'ENTRÉE EN VIGUEUR  
1 92/01/01  
VALEUR  
T 64,000  
B 416,600  
I 480,600

SOURCE LEGISLATIVE  
LOI ARTICLE AL PAR  
MONTANT  
64,000 T  
416,600 B  
480,600 I 1 R



UNITÉ D'ÉVALUATION ET PROPRIÉTAIRE

\*61 VALEUR

\*62 RÉPARTITION FISCALE

ROLE D'ÉVALUATION (2.6.4)

\*00 CARACTÉRISTIQUES DE L'UNITÉ D'ÉVALUATION: J VISE À JOUR - N NUCLEUS - P AUTRES LOGIS - E ÉTAGES - T TYPE - C CLASSE - U UTILISATION  
 \*12 ADRESSE DE L'UNITÉ D'ÉVALUATION: \*73 DIMENSIONS DU RÔLE ANTERIEUR \*75 NOM ET ADRESSE POSTALE DU PROPRIÉTAIRE - A NO D'OSMÉTIQUE  
 \*15 TERMINAL FRONT - P PROFONDEUR - S SUPERFICIE - V UNITÉ DE VOIS - U UTILISATION OPTIMALE GÉOMÉTRIQUE - D ZONAGE AGÉ/CLASSE - Z SUPERFICIE ZONÉE

CODES  
 1 - D'ÉPOQUE DU RÔLE  
 2 - TENUE À JOUR  
 3 - BUREAU DE REV  
 4 - COEUR

1 - immeuble 2 - immeuble agricole 3 - immeuble agricole  
 4 - immeuble agricole 5 - immeuble agricole 6 - immeuble agricole  
 7 - immeuble agricole 8 - immeuble agricole 9 - immeuble agricole  
 10 - immeuble agricole 11 - immeuble agricole 12 - immeuble agricole

ROLE D'ÉVALUATION (2.6.4)  
 Gouvernement du Québec  
 Ministère des  
 Affaires municipales

MATRI-  
CULE  
 65260  
 J IN I P E T C A D U 1000  
 2500 AV PIERRE-DUPUY #707  
 12139620  
 WAGNIER LOUIS  
 A I  
 A  
 2500 AV PIERRE DUPUY #707  
 MONTREAL, QC  
 H3C 4L1  
 T S D 91/08/24  
 F P S 1,284

CODE DATE D'ENTRÉE EN VIGUEUR  
 1 92/01/01  
 VALEUR  
 T 42,400  
 B 272,900  
 I 315,300

COEUR LEGISLATIVE  
 COL ARTICLE AL PAR MONTANT PT IMP  
 42,400 T  
 272,900 B  
 315,300 I 1 R

18 1967 2  
 18 1967 1  
 18 1967 707

MATRI-  
CULE  
 65260  
 J IN I P E T C A D U 1000  
 2500 AV PIERRE-DUPUY #711  
 12139621  
 LES PLACEMENTS S.P.CANADA INC  
 A I  
 A  
 8785 BL LANGELIER  
 ST-LEONARD, QC  
 H1P 2C9  
 T S D 91/08/24  
 F P S 1,369

CODE DATE D'ENTRÉE EN VIGUEUR  
 1 92/01/01  
 VALEUR  
 T 45,200  
 B 270,800  
 I 316,000

COEUR LEGISLATIVE  
 COL ARTICLE AL PAR MONTANT PT IMP  
 45,200 T  
 270,800 B  
 316,000 I 1 R

18 1967 2  
 18 1967 1  
 18 1967 711

MATRI-  
CULE  
 65260  
 J IN I P E T C A D U 1000  
 2500 AV PIERRE-DUPUY #801  
 12139622  
 LES PLACEMENTS S.P.CANADA INC  
 A I  
 A  
 8785 BL LANGELIER  
 ST-LEONARD, QC  
 H1P 2C9  
 T S D 91/08/24  
 F P S 1,626

CODE DATE D'ENTRÉE EN VIGUEUR  
 1 92/01/01  
 VALEUR  
 T 53,700  
 B 324,300  
 I 378,000

COEUR LEGISLATIVE  
 COL ARTICLE AL PAR MONTANT PT IMP  
 53,700 T  
 324,300 B  
 378,000 I 1 R

18 1967 2  
 18 1967 1  
 18 1967 801

MATRI-  
CULE  
 65260  
 J IN I P E T C A D U 1000  
 2500 AV PIERRE-DUPUY #803  
 12139623  
 LES PLACEMENTS S.P.CANADA INC  
 A I  
 A  
 8785 BL LANGELIER  
 ST-LEONARD, QC  
 H1P 2C9  
 T S D 91/08/24  
 F P S 1,300

CODE DATE D'ENTRÉE EN VIGUEUR  
 1 92/01/01  
 VALEUR  
 T 42,900  
 B 257,500  
 I 300,400

COEUR LEGISLATIVE  
 COL ARTICLE AL PAR MONTANT PT IMP  
 42,900 T  
 257,500 B  
 300,400 I 1 R

18 1967 2  
 18 1967 1  
 18 1967 803

UNITÉ D'ÉVALUATION ET PROPRIÉTAIRE

\*61 VALEUR

\*62 RÉPARTITION FISCALE

ARDE D'ÉVALUATION (2.6.4)

\*60 CARACTÉRISTIQUES DE L'UNITÉ D'ÉVALUATION: J - MISE À JOUR - N - IMMEUBLES - P - AUTRES LOCALS - E - ÉTAGES - T - TYPE - C - CLASSE - U - UTILISATION  
 \*72 ADRESSE DE L'UNITÉ D'ÉVALUATION: \*73 NOMMÉS DU RÔLE ANTÉRIEUR \*75 NOM ET ADRESSE POSTALE DU PROPRIÉTAIRE - A - CO-PROPRIÉTAIRE  
 \*79 TERRAIN: F - FRONT - P - PROFONDEUR - S - SUPERFICIE - V - VANTÉE DE VOIS - U - UTILISATION OPTIMALE DU PROPRIÉTAIRE - D - ZONAGE AGRICOLE - Z - DIVERSES ZONES

CODES V  
 1 - DÉPÔT DU RÔLE  
 2 - TENUE À JOUR  
 3 - BUREAU DE REV  
 4 - COUR

1 - immeuble 3 - exempt agricole 5 - par bloc 7 - par voie des 100  
 2 - non imposable 4 - exempt golf 6 - par voie des 150 8 - par voie des 150  
 SOURCE LEGISLATIVE  
 LOI ARTICLE AL-PAR MONTANT PA IMP

Gouvernement du Québec  
 Ministère des  
 Affaires municipales

MATRI-  
 CULE 65260  
 J I N 1 P E T C A D U1000  
 2500 AV PIERRE-DUPUY #805  
 12139624  
 LES PLACEMENTS S.P.CANADA INC A 1  
 A  
 8785 BL LANGELIER  
 ST-LEONARD, QC  
 H1P 2C9  
 T S D 91/08/24  
 F P S 1,336

CODE	DATE D'ENTRÉE EN VIGUEUR
1	92/01/01
VALEUR	
T	44,100
B	286,600
I	330,700

1	44,100	T	
2	286,600	B	
3	330,700	I	1 R

18 1967 2  
 18 1967 1  
 18 1967 805

MATRI-  
 CULE 65260  
 J I N 1 P E T C A D U1000  
 2500 AV PIERRE-DUPUY #807  
 12139625  
 JANACKOVA LIBUSE A 1  
 A  
 2500 AV PIERRE DUPUY #807  
 MONTREAL, QC  
 H3C 4L1  
 T S D 91/08/24  
 F P S 1,333

CODE	DATE D'ENTRÉE EN VIGUEUR
1	92/01/01
VALEUR	
T	44,000
B	286,700
I	330,700

1	44,000	T	
2	286,700	B	
3	330,700	I	1 R

18 1967 2  
 18 1967 1  
 18 1967 807

MATRI-  
 CULE 65260  
 J I N 1 P E T C A D U1000  
 2500 AV PIERRE-DUPUY #810  
 12139626  
 LES PLACEMENTS S.P.CANADA INC A 1  
 A  
 8785 BL LANGELIER  
 ST-LEONARD, QC  
 H1P 2C9  
 T S D 91/08/24  
 F P S 964

CODE	DATE D'ENTRÉE EN VIGUEUR
1	92/01/01
VALEUR	
T	31,800
B	190,900
I	222,700

1	31,800	T	
2	190,900	B	
3	222,700	I	1 R

18 1967 2  
 18 1967 1  
 18 1967 810

MATRI-  
 CULE 65260  
 J I N 1 P E T C A D U1000  
 2500 AV PIERRE-DUPUY #811  
 12139627  
 LES PLACEMENTS S.P.CANADA INC A 1  
 A  
 8785 BL LANGELIER  
 ST-LEONARD, QC  
 H1P 2C9  
 T S D 91/08/24  
 F P S 1,368

CODE	DATE D'ENTRÉE EN VIGUEUR
1	92/01/01
VALEUR	
T	45,100
B	270,800
I	315,900

1	45,100	T	
2	270,800	B	
3	315,900	I	1 R

18 1967 2  
 18 1967 1  
 18 1967 811

UNITE D'ÉVALUATION ET PROPRIÉTAIRE

\*61 VALEUR

\*62 RÉPARTITION FISCALE

ROLE D'ÉVALUATION (2.6.4)

Gouvernement du Québec  
Ministère des  
Affaires municipales

18 1967 2  
18 1967 1  
18 1967 901

18 1967 2  
18 1967 1  
18 1967 902

18 1967 2  
18 1967 1  
18 1967 905

18 1967 2  
18 1967 1  
18 1967 907

100 CARACTÉRISTIQUES DE L'UNITE D'ÉVALUATION: J MISE À JOUR - N LOGEMENTS - P PARTIES LOCAUX - E ÉTAGES - T TYPE - C CLASSE - U DÉLIMITATION  
72 ADRESSE DE L'UNITE D'ÉVALUATION: \*73 DIGNIFIÉS DU RÔLE ANTERIEUR \*75 NOM ET ADRESSE POSTALE DU PROPRIÉTAIRE - A NO DU CÉLÉBRITAIRE  
78 INFORM. FINANC. - PROFONDEUR - SUPPLÉMENT - V UNITÉ DE VOIS - U DÉLIMITATION OFFICIELLE DU FRIABLE - D ZONAGE SCHÉMA - Z SUPERFICIE ZONÉE

MATRICULE: 65260  
J L N I P E T C A D U 1000  
2500 AV PIERRE-DUPUY #903  
12139628  
LES PLACEMENTS S.P.CANADA INC  
8785 BL LANGELIER  
ST-LEONARD, QC  
H1P 2C9

TYPE POSS OCCUP: T  
CAT IMP SCOLAIRE: 1  
DATE D'INSCRIPTION AU RÔLE: 91/08/24  
S 1,309

MATRICULE: 65260  
J L N I P E T C A D U 1000  
2500 AV PIERRE-DUPUY #904  
12139629  
LES PLACEMENTS S.P.CANADA INC  
8785 BL LANGELIER  
ST-LEONARD, QC  
H1P 2C9

TYPE POSS OCCUP: T  
CAT IMP SCOLAIRE: 1  
DATE D'INSCRIPTION AU RÔLE: 91/08/24  
S 961

MATRICULE: 65260  
J L N I P E T C A D U 1000  
2500 AV PIERRE-DUPUY #907  
12139630  
LES PLACEMENTS S.P.CANADA INC  
8785 BL LANGELIER  
ST-LEONARD, QC  
H1P 2C9

TYPE POSS OCCUP: T  
CAT IMP SCOLAIRE: 1  
DATE D'INSCRIPTION AU RÔLE: 91/08/24  
S 1,337

MATRICULE: 65260  
J L N I P E T C A D U 1000  
2500 AV PIERRE-DUPUY #907  
12139631  
LES PLACEMENTS S.P.CANADA INC  
8785 BL LANGELIER  
ST-LEONARD, QC  
H1P 2C9

TYPE POSS OCCUP: T  
CAT IMP SCOLAIRE: 1  
DATE D'INSCRIPTION AU RÔLE: 91/08/24  
S 119

CODES	DATE D'ENTRÉE EN VIGUEUR	SOURCE LÉGISLATIVE			MONTANT	P1	IMP
		LOI	ARTICLE	AL. PAR			
1	92/01/01				43,200	T	
	VALEUR				262,300	B	
T	43,200				305,500	I	1 R
B	262,300						
	305,500						
UNITE D'ÉVALUATION QUI PEUT ÊTRE ASSUJÉTIE À LA SURTAXE SUR LES TERRAINS VAGUES					Y 675	U	D Z
I	92/01/01				31,700	T	
	VALEUR				191,000	B	
T	31,700				222,700	I	1 R
B	191,000						
	222,700						
UNITE D'ÉVALUATION QUI PEUT ÊTRE ASSUJÉTIE À LA SURTAXE SUR LES TERRAINS VAGUES					Y 675	U	D Z
1	92/01/01				44,100	T	
	VALEUR				286,600	B	
T	44,100				330,700	I	1 R
B	286,600						
	330,700						
UNITE D'ÉVALUATION QUI PEUT ÊTRE ASSUJÉTIE À LA SURTAXE SUR LES TERRAINS VAGUES					Y 675	U	D Z
1	92/01/01				1,000	T	
	VALEUR				200	B	
T	1,000				1,200	I	1 R
B	200						
	1,200						
UNITE D'ÉVALUATION QUI PEUT ÊTRE ASSUJÉTIE À LA SURTAXE SUR LES TERRAINS VAGUES					Y 675	U	D Z

**UNITÉ D'ÉVALUATION ET PROPRIÉTAIRE**

**\*61 VALEUR**

**\*62 RÉPARTITION FISCALE**

ROLE D'ÉVALUATION (2.6.4)  
 Gouvernement du Québec  
 Ministère des  
 Affaires municipales

65260  
 J I N I P E T C A D U1000  
 2500 AV PIERRE-DUPUY #909  
 12139632  
 LES PLACEMENTS S.P.CANADA INC  
 A 1  
 A  
 8785 BL LANGELIER  
 ST-LEONARD, QC  
 H1P 2C9  
 F P S 119

CODES	DATE D'ENTRÉE EN VIGUEUR
1	92/01/01
VALEUR	
T	1,000
B	200
I	1,200

SOURCE LEGISLATIVE			MONTANT	M	IMP
LOI	ARTICLE	AL PAR			
			1,000	T	
			200	B	
			1,200	I	1 R

18 1967 2  
 18 1967 1  
 18 1967 909

65260  
 J I N I P E T C A D U1000  
 2500 AV PIERRE-DUPUY #910  
 12139633  
 LES PLACEMENTS S.P.CANADA INC  
 A 1  
 A  
 8785 BL LANGELIER  
 ST-LEONARD, QC  
 H1P 2C9  
 F P S 119

CODE	DATE D'ENTRÉE EN VIGUEUR
1	92/01/01
VALEUR	
T	45,200
B	270,800
I	316,000

SOURCE LEGISLATIVE			MONTANT	M	IMP
LOI	ARTICLE	AL PAR			
			45,200	T	
			270,800	B	
			316,000	I	1 R

18 1967 2  
 18 1967 1  
 18 1967 910

65260  
 J I N I P E T C A D U1000  
 2500 AV PIERRE-DUPUY #914  
 12139634  
 LES PLACEMENTS S.P.CANADA INC  
 A 1  
 A  
 8785 BD LANGELIER  
 SAINT-LEONARD, QC  
 H1P 2C9  
 F P S 119

CODE	DATE D'ENTRÉE EN VIGUEUR
1	92/01/01
VALEUR	
T	1,000
B	200
I	1,200

SOURCE LEGISLATIVE			MONTANT	M	IMP
LOI	ARTICLE	AL PAR			
			1,000	T	
			200	B	
			1,200	I	1 R

18 1967 2  
 18 1967 1  
 18 1967 914

65260  
 J I N I P E T C A D U1000  
 2500 AV PIERRE-DUPUY #915  
 12139635  
 LES PLACEMENTS S.P.CANADA INC  
 A 1  
 A  
 8785 BD LANGELIER  
 SAINT-LEONARD, QC  
 H1P 2C9  
 F P S 119

CODE	DATE D'ENTRÉE EN VIGUEUR
1	92/01/01
VALEUR	
T	1,000
B	200
I	1,200

SOURCE LEGISLATIVE			MONTANT	M	IMP
LOI	ARTICLE	AL PAR			
			1,000	T	
			200	B	
			1,200	I	1 R

18 1967 2  
 18 1967 1  
 18 1967 915

UNITÉ D'ÉVALUATION ET PROPRIÉTAIRE

'61 VALEUR

'62 REPARTITION FISCALE

RÔLE D'ÉVALUATION (2.6.4)

Gouvernement du Québec  
Ministère des Affaires municipales

18 1967 2  
18 1967 1  
18 1967 1001

18 1967 2  
18 1967 1  
18 1967 1002

18 1967 2  
18 1967 1  
18 1967 1004

18 1967 2  
18 1967 1  
18 1967 1007

\*00 CARACTÉRISTIQUES DE L'UNITÉ D'ÉVALUATION: J MISE À JOUR - N LOGEMENTS - P AUTRES LOCALS - E ÉTABLI - T TYPE - C CLASSE - U UTILISATION  
 \*72 ADRESSE DE L'UNITÉ D'ÉVALUATION: \*73 DONNÉES DU RÔLE ANTERIEUR: \*75 NUMÉRIQUE ADRESSE POSTALE DU PROPRIÉTAIRE - A NO. CONTRÔLE SAÏP  
 \*79 SÉRIAL FICHI - PROFONDEUR - SUPERFICIE - VARIÉTÉ DE VOIS - U UTILISATION OPTIMALE LIEN PROBABLE - D JONAGE AGRICOLE - Z SUPERFICIE ZONÉE

MATRICULE: 65260  
 J N I P E T C A D U 1000  
 2500 AV PIERRE-DUPUY #1003  
 12139636  
 LES PLACEMENTS S.P.CANADA INC  
 8785 BD LANGELIER  
 SAINT-LEONARD, QC  
 H1P 2C9  
 TYPE POS: T CAT IMP: S DATE D'INSCRIPTION AU RÔLE: D 91/08/24  
 S 1,312

MATRICULE: 65260  
 J N I P E T C A D U 1000  
 2500 AV PIERRE-DUPUY #1004  
 12139637  
 LES PLACEMENTS S.P.CANADA INC  
 8785 BD LANGELIER  
 SAINT-LEONARD, QC  
 H1P 2C9  
 TYPE POS: T CAT IMP: S DATE D'INSCRIPTION AU RÔLE: D 91/08/24  
 S 959

MATRICULE: 65260  
 J N I P E T C A D U 1000  
 2500 AV PIERRE-DUPUY #1006  
 12139638  
 MALARD MARIE-ANNICK  
 CADOUX JEAN-ELIE  
 2500 AV PIERRE-DUPUY #1106  
 MONTREAL, QC  
 H3C 4L1  
 TYPE POS: T CAT IMP: S DATE D'INSCRIPTION AU RÔLE: D 91/08/24  
 S 1,935

MATRICULE: 65260  
 J N I P E T C A D U 1000  
 2500 AV PIERRE-DUPUY #1011  
 12139639  
 LES PLACEMENTS S.P.CANADA INC  
 8785 BD LANGELIER  
 SAINT-LEONARD, QC  
 H1P 2C9  
 TYPE POS: T CAT IMP: S DATE D'INSCRIPTION AU RÔLE: D 91/08/24  
 S 1,369

CODES	DATE D'ENTRÉE EN VIGUEUR	SOURCE LEGISLATIVE			MONTANT	P.A.	IMP.
		L01	ARTICLE	AT-PAR			
1	92/01/01				43,300	T	
VALEUR					262,200	B	
T	43,300				305,500	I	1 R
B	262,200						
I	305,500						
UNITÉ D'ÉVALUATION QUI PEUT ÊTRE ASEULETTE À LA SURTAXE SUR LES TERREAINS VAGUES					PARTIE D'IMMOBILE: 1-TERREIN DE DÉMÉNAGEMENT IMMOBILE A		
V 675					U D Z		
1	92/01/01				31,600	T	
VALEUR					191,000	B	
T	31,600				222,600	I	1 R
B	191,000						
I	222,600						
UNITÉ D'ÉVALUATION QUI PEUT ÊTRE ASEULETTE À LA SURTAXE SUR LES TERREAINS VAGUES					PARTIE D'IMMOBILE: 1-TERREIN DE DÉMÉNAGEMENT IMMOBILE A		
V 675					U D Z		
1	92/01/01				63,900	T	
VALEUR					416,600	B	
T	63,900				480,500	I	1 R
B	416,600						
I	480,500						
UNITÉ D'ÉVALUATION QUI PEUT ÊTRE ASEULETTE À LA SURTAXE SUR LES TERREAINS VAGUES					PARTIE D'IMMOBILE: 1-TERREIN DE DÉMÉNAGEMENT IMMOBILE A		
V 675					U D Z		
1	92/01/01				45,200	T	
VALEUR					270,800	B	
T	45,200				316,000	I	1 R
B	270,800						
I	316,000						
UNITÉ D'ÉVALUATION QUI PEUT ÊTRE ASEULETTE À LA SURTAXE SUR LES TERREAINS VAGUES					PARTIE D'IMMOBILE: 1-TERREIN DE DÉMÉNAGEMENT IMMOBILE A		
V 675					U D Z		

UNITE D'ÉVALUATION ET PROPRIÉTAIRE

\*61 VALEUR

\*62 RÉPARTITION FISCALE

ROLE D'ÉVALUATION (2.6.4)

Gouvernement du Québec  
Ministère des Affaires municipales

00 CARACTÉRISTIQUES DE L'UNITE D'ÉVALUATION: J MISE A JOUR - N LOGEMENTS - P AUTRES LOGEUX - E ÉTALES - T TYPE - C CLASSE - U UTILISATION  
 72 ADRESSE DE L'UNITE D'ÉVALUATION: 73 DIMENSIONS DU ZONE ÉVALUÉE - 75 NOM ET ADRESSE POSTALE DU PROPRIÉTAIRE - A AN CONSTRUCTIF  
 78 SÉRIEN FRONT - PROFONDEUR - SUPERFICIE - V UNITÉ DE VOLS - U UTILISATION PRIMAIRE DU PROPRIÉTAIRE - D ZONAGE AGRIQUE - Z SUPERFICIE ZONE

MATRI- 65260  
 CULE  
 J I N I P E T C A D U 1000  
 2500 AV PIERRE-DUPUY #1105  
 12139640  
 MATTE JACQUES  
 A 1  
 A  
 2500 AV PIERRE DUPUY #1105  
 MONTREAL, QC  
 H3C 4L1  
 F P S 1 1 1 D 91/08/24  
 1,333

1 - DEPOT DU SOIF  
 2 - TENUE A JOUR  
 3 - BUREAU DE REV.  
 4 - COUR

CODES  
 V  
 1 92/01/01  
 VALEUR  
 T 44,000  
 B 286,700  
 I 330,700

SOURCE LEGISLATIVE  
 1 JDI  
 2 ARTICLE  
 3 AL PAR  
 4 MONTANT  
 5 PA  
 6 IMP

UNITE D'ÉVALUATION QUI PEUT ÊTRE ASSUJETTIE A LA SORTAUX SUR LES TERRAINS VAGUES  
 V 675 U D Z

18 1967 2  
 18 1967 1  
 18 1967 1101

MATRI- 65260  
 CULE  
 J I N I P E T C A D U 1000  
 2500 AV PIERRE-DUPUY #1106  
 12139641  
 MALARD MARIE-ANNICK  
 A 1  
 A 2  
 2500 AV PIERRE DUPUY #1106  
 MONTREAL, QC  
 H3C 4L1  
 F P S 1 1 1 D 91/08/24  
 1,930

CODES  
 V  
 1 92/01/01  
 VALEUR  
 T 63,700  
 B 411,800  
 I 475,500

UNITE D'ÉVALUATION QUI PEUT ÊTRE ASSUJETTIE A LA SORTAUX SUR LES TERRAINS VAGUES  
 V 675 U D Z

18 1967 2  
 18 1967 1  
 18 1967 1102

MATRI- 65260  
 CULE  
 J I N I P E T C A D U 1000  
 2500 AV PIERRE-DUPUY #1106  
 12139642  
 LES PLACEMENTS S.P.CANADA INC  
 A 1  
 A  
 8785 BD LANGELIER  
 SAINT-LEONARD, QC  
 H1P 2C9  
 F P S 1 1 1 D 91/08/24  
 119

CODES  
 V  
 1 92/01/01  
 VALEUR  
 T 1,000  
 B 200  
 I 1,200

UNITE D'ÉVALUATION QUI PEUT ÊTRE ASSUJETTIE A LA SORTAUX SUR LES TERRAINS VAGUES  
 V 675 U D Z

18 1967 2  
 18 1967 1  
 18 1967 1106

MATRI- 65260  
 CULE  
 J I N I P E T C A D U 1000  
 2500 AV PIERRE-DUPUY #1107  
 12139643  
 MATTE JACQUES  
 A 1  
 A  
 2500 AV PIERRE DUPUY #1105  
 MONTREAL, QC  
 H3C 4L1  
 F P S 1 1 1 D 91/08/24  
 119

CODES  
 V  
 1 92/01/01  
 VALEUR  
 T 1,000  
 B 700  
 I 1,700

UNITE D'ÉVALUATION QUI PEUT ÊTRE ASSUJETTIE A LA SORTAUX SUR LES TERRAINS VAGUES  
 V 675 U D Z

18 1967 2  
 18 1967 1  
 18 1967 1107

UNITE D'ÉVALUATION ET PROPRIÉTAIRE

\*61 VALEUR

\*62 RÉPARTITION FISCALE

\*08 CARACTÉRISTIQUES DE L'UNITE D'ÉVALUATION: J MISÉ A JOUR - M COORDINÉES - P AUTRES LOCALS - E ÉTAGES - T TYPE - C CLASSE - U DÉRIVATION  
 \*72 ADRESSE DE L'UNITE D'ÉVALUATION \*73 DONNÉES DU RÔLE ANTÉRIEUR \*75 NOM ET ADRESSE POSTALE DU PROPRIÉTAIRE - A NOM D'OPÉRATAIRE  
 \*78 DÉTAILS FROM: - PROPORTION - SURFACE - VOLUME DE VOIE - U INTENSIFICATION OPTIMALE DU PROGRAMME - D ZONAGE ADÉQUÉ - Z SUPERFICIE ZONÉE

1 - DÉPÔT DU RÔLE  
 2 - TENUE À JOUR  
 3 - BUREAU DE REV  
 4 - COUR

1 impôt foncier 2 impôt de la ville 3 impôt scolaire 4 impôt de la ville 5 impôt de la ville 6 impôt de la ville 7 impôt de la ville 8 impôt de la ville 9 impôt de la ville  
 SOURCE LEGISLATIVE

0018  
 D'ÉVALUATION (2.6.4)  
 Gouvernement du Québec  
 Ministère des  
 Affaires municipales

MATRI-  
CULE  
 65260  
 J I N I P E T C A D U 1000  
 2500 AV PIERRE-DUPUY #1109  
 12139644  
 LES PLACEMENTS S.P.CANADA INC  
 A 1  
 A  
 8785 BD LANGELIER  
 SAINT-LEONARD, QC  
 H1P 2C9  
 F P S 1 S N D 91/08/24  
 T 1 S N D 91/08/24  
 S 119

CODES	DATE D'ENTRÉE EN VIGUEUR	VALEUR	101	ARTICLE	AL PAR	MONTANT	P.1	IMP
1	92/01/01					1,000	T	
						200	B	
						1,200	I	1 R
T		1,000						
B		200						
I		1,200						
UNITE D'ÉVALUATION QUI PEUT ÊTRE ASSUJETTE À LA SURTAXE SUR LES TERRENS VAGUES						PARTI D'IMMOBILE (1) TERREIN D'ÉTENDUE IMMOBILE A		
V 675						U D Z		

18 1967 2  
 18 1967 1  
 18 1967 1109

MATRI-  
CULE  
 65260  
 J I N I P E T C A D U 1000  
 2500 AV PIERRE-DUPUY #1205  
 12139645  
 LES PLACEMENTS S.P.CANADA INC  
 A 1  
 A  
 8785 BD LANGELIER  
 SAINT-LEONARD, QC  
 H1P 2C9  
 F P S 1 S N D 91/08/24  
 T 1 S N D 91/08/24  
 S 1,336

CODES	DATE D'ENTRÉE EN VIGUEUR	VALEUR	101	ARTICLE	AL PAR	MONTANT	P.1	IMP
1	92/01/01					44,100	T	
						286,600	B	
						330,700	I	1 R
T		44,100						
B		286,600						
I		330,700						
UNITE D'ÉVALUATION QUI PEUT ÊTRE ASSUJETTE À LA SURTAXE SUR LES TERRENS VAGUES						PARTI D'IMMOBILE (1) TERREIN D'ÉTENDUE IMMOBILE A		
V 675						U D Z		

18 1967 2  
 18 1967 1  
 18 1967 1201

MATRI-  
CULE  
 65260  
 J I N I P E T C A D U 1000  
 2500 AV PIERRE-DUPUY #1206  
 12139645  
 LES PLACEMENTS S.P.CANADA INC  
 A 1  
 A  
 8785 BD LANGELIER  
 SAINT-LEONARD, QC  
 H1P 2C9  
 F P S 1 S N D 91/08/24  
 T 1 S N D 91/08/24  
 S 1,936

CODES	DATE D'ENTRÉE EN VIGUEUR	VALEUR	101	ARTICLE	AL PAR	MONTANT	P.1	IMP
1	92/01/01					63,900	T	
						416,600	B	
						480,500	I	1 R
T		63,900						
B		416,600						
I		480,500						
UNITE D'ÉVALUATION QUI PEUT ÊTRE ASSUJETTE À LA SURTAXE SUR LES TERRENS VAGUES						PARTI D'IMMOBILE (1) TERREIN D'ÉTENDUE IMMOBILE A		
V 675						U D Z		

18 1967 2  
 18 1967 1  
 18 1967 1202

MATRI-  
CULE  
 65260  
 J I N I P E T C A D U 1000  
 2500 AV PIERRE-DUPUY #1207  
 12139647  
 LES PLACEMENTS S.P.CANADA INC  
 A 1  
 A  
 8785 BD LANGELIER  
 SAINT-LEONARD, QC  
 H1P 2C9  
 F P S 1 S N D 91/08/24  
 T 1 S N D 91/08/24  
 S 1,330

CODES	DATE D'ENTRÉE EN VIGUEUR	VALEUR	101	ARTICLE	AL PAR	MONTANT	P.1	IMP
1	92/01/01					43,900	T	
						286,700	B	
						330,600	I	1 R
T		43,900						
B		286,700						
I		330,600						
UNITE D'ÉVALUATION QUI PEUT ÊTRE ASSUJETTE À LA SURTAXE SUR LES TERRENS VAGUES						PARTI D'IMMOBILE (1) TERREIN D'ÉTENDUE IMMOBILE A		
V 675						U D Z		

18 1967 2  
 18 1967 1  
 18 1967 1203

UNITÉ D'ÉVALUATION ET PROPRIÉTAIRE

\*61 VALEUR

\*62 RÉPARTITION FISCALE

ROLE D'ÉVALUATION (2.6.4)  
 Gouvernement du Québec  
 Ministère des  
 Affaires municipales

\*00 CARACTÉRISTIQUES DE L'UNITÉ D'ÉVALUATION: J - MISE À JOUR - N - NOMS COMPLETS - P - AUTRES LOCALS - E - ÉTAGES - F - ÉVAL - C - CLASSE - U - UNITÉ GÉNÉRIQUE  
 \*72 ADRESSE DE L'UNITÉ D'ÉVALUATION: \*73 DONNÉES DU CADRE ANTÉRIEUR \*75 NOM ET ADRESSE POSTALE DU PROPRIÉTAIRE - A - N° DU PROPRIÉTAIRE  
 \*76 TERRAIN (POINT - PÉRIMÈTRE - SUPERFICIE - V - UNITÉ DE MESURE - U - UTILISATION OPTIMALE DU PRÉCÉDENT - D - DONNÉES AGRICOLES - Z - SUPERFICIE ZONÉE)

1 - DÉPÔT DU RÔLE  
 2 - TENUE À JOUR  
 3 - BUREAU DE REV  
 4 - COEUR

SOURCE LEGISLATIVE: LOI, ARTICLE, AL. PAR, MONTANT, P4, IMP.

MATRI-  
 CULE  
 65260  
 J I N I P E T C A D U 1000  
 2500 AV PIERRE-DUPUY #1301  
 12139648  
 LES PLACEMENTS S.P.CANADA INC  
 A 1  
 A  
 8785 BD LANGELIER  
 SAINT-LEONARD, QC  
 H1P 2C9  
 F P S I S N D 91/08/24  
 V 675 U D Z

CODE	DATE D'ENTRÉE EN VIGUEUR	VALEUR	LOI	ARTICLE	AL. PAR	MONTANT	P4	IMP.
1	92/01/01					1,000	T	
						200	B	
		1,000				1,200	I	1 R
T		1,000						
B		200						
		1,200						

18 1967 2  
 18 1967 1  
 18 1967 1301

MATRI-  
 CULE  
 65260  
 J I N I P E T C A D U 1000  
 2500 AV PIERRE-DUPUY #1302  
 12139649  
 LES PLACEMENTS S.P.CANADA INC  
 A 1  
 A  
 8785 BD LANGELIER  
 SAINT-LEONARD, QC  
 H1P 2C9  
 F P S I S N D 91/08/24  
 V 675 U D Z

CODE	DATE D'ENTRÉE EN VIGUEUR	VALEUR	LOI	ARTICLE	AL. PAR	MONTANT	P4	IMP.
1	92/01/01					1,000	T	
						700	B	
		1,000				1,700	I	1 R
T		1,000						
B		700						
		1,700						

18 1967 2  
 18 1967 1  
 18 1967 1302

MATRI-  
 CULE  
 65260  
 J I N I P E T C A D U 1000  
 2500 AV PIERRE-DUPUY #1108  
 12139651  
 ARCARO JOSEPH  
 A 1  
 A  
 2500 AV PIERRE-DUPUY #1108  
 MONTREAL, QC  
 H3C 4L1  
 F P S I S I D 91/08/24  
 V 675 U D Z

CODE	DATE D'ENTRÉE EN VIGUEUR	VALEUR	LOI	ARTICLE	AL. PAR	MONTANT	P4	IMP.
1	92/01/01					82,100	T	
						522,800	B	
		82,100				604,900	I	1 R
T		82,100						
B		522,800						
		604,900						

18 1967 2  
 18 1967 1  
 18 1967 1104  
 18 1967 A157  
 18 1967 A156  
 18 1967 A153

MATRI-  
 CULE  
 65260  
 J I N I P E T C A D U 1000  
 2500 AV PIERRE-DUPUY #908  
 12139652  
 FORTE RENE  
 A 1  
 A  
 2500 AV PIERRE-DUPUY #914  
 MONTREAL, QC  
 H3C 4L1  
 F P S I S I D 91/08/24  
 V 675 U D Z

CODE	DATE D'ENTRÉE EN VIGUEUR	VALEUR	LOI	ARTICLE	AL. PAR	MONTANT	P4	IMP.
1	92/01/01					78,100	T	
						505,800	B	
		78,100				583,900	I	1 R
T		78,100						
B		505,800						
		583,900						

18 1967 2  
 18 1967 1  
 18 1967 906  
 18 1967 909



UNITÉ D'ÉVALUATION ET PROPRIÉTAIRE

\*61 VALEUR

\*62 RÉPARTITION FISCALE

ROLE D'ÉVALUATION (2.6.4)

Gouvernement du Québec  
Ministère des  
Affaires municipales

18 1967 2  
10 1967 1  
18 1967 R10

18 1967 2  
18 1967 1  
18 1967 1105

18 1967 2  
18 1967 1  
18 1967 A063

18 1967 2  
18 1967 1  
18 1967 A064

65260  
J L N I P E T C A D U 1000  
2500 AV PIERRE-DUPUY  
12139653  
S P HOLDINGS CANADA INC  
A 1  
8785 BD LANGELIER  
ST-LEONARD, QC  
H1P 2C9

TYPE POSS OCCUP CAT. IMP SCOLAIRE DATE D'INSCRIPTION AU ROLE  
T 1 S N D 91/08/24

CODES	Y	DATE D'ENTREE EN VIGUEUR
1		92/01/01
VALEUR		
T		1,900
B		8,600
I		10,500

SOURCE LEGISLATIVE			MONTANT		R1	R2P
101	ARTICLE	AL. PAR				
			1,900		T	
			8,600		B	
			10,500		I	1 R

65260  
J L N I P E T C A D U 1000  
2500 AV PIERRE-DUPUY #1105  
12139654  
LES PLACEMENTS S.P.CANADA INC  
A 1  
8785 BD LANGELIER  
ST-LEONARD, QC  
H1P 2C9

TYPE POSS OCCUP CAT. IMP SCOLAIRE DATE D'INSCRIPTION AU ROLE  
T 1 S N D 91/08/24

CODE	DATE D'ENTREE EN VIGUEUR
1	92/01/01
VALEUR	
T	1,000
B	200
I	1,200

SOURCE LEGISLATIVE			MONTANT		R1	R2P
101	ARTICLE	AL. PAR				
			1,000		T	
			200		B	
			1,200		I	1 R

65260  
J L N I P E T C A D U 1000  
1967-A063 2500 AV PIERRE-DUPUY  
12139655  
MATTE JACQUES  
A 1  
2500 AV PIERRE-DUPUY #1105  
MONTREAL, QC  
H3C 4L1

TYPE POSS OCCUP CAT. IMP SCOLAIRE DATE D'INSCRIPTION AU ROLE  
T 1 S I D 91/08/24

CODE	DATE D'ENTREE EN VIGUEUR
1	92/01/01
VALEUR	
T	1,900
B	8,600
I	10,500

SOURCE LEGISLATIVE			MONTANT		R1	R2P
101	ARTICLE	AL. PAR				
			1,900		T	
			8,600		B	
			10,500		I	1 R

65260  
J L N I P E T C A D U 1000  
1967-A064 2500 AV PIERRE-DUPUY  
12139656  
MATTE JACQUES  
A 1  
2500 AV PIERRE-DUPUY #1105  
MONTREAL, QC  
H3C 4L1

TYPE POSS OCCUP CAT. IMP SCOLAIRE DATE D'INSCRIPTION AU ROLE  
T 1 S I D 91/08/24

CODE	DATE D'ENTREE EN VIGUEUR
1	92/01/01
VALEUR	
T	1,900
B	8,600
I	10,500

SOURCE LEGISLATIVE			MONTANT		R1	R2P
101	ARTICLE	AL. PAR				
			1,900		T	
			8,600		B	
			10,500		I	1 R

UNITE D'ÉVALUATION ET PROPRIÉTAIRE

\*61 VALEUR

\*62 RÉPARTITION FISCALE

ROLE D'ÉVALUATION (2.6.4)

\*00 CARACTÉRISTIQUES DE L'UNITE D'ÉVALUATION: J UNITE A JOUR - N LOGEMENTS - P AUTRES LOGIS - E ÉTAGES - T TYPE - C CLASSE - U JURISDICTION  
 \*72 ADRESSE DE L'UNITE D'ÉVALUATION: \*73 DIMENSIONS DU BLOC ANTÉRIEUR \*75 NOM DE L'ADRESSE FISCALE DU PROPRIÉTAIRE - A NO DU PROPRIÉTAIRE  
 \*79 TERRAIN FRONT - P PROFONDEUR - S SURFACE - V VOLUME DE VOLUME - U UTILISATION OPTIMALE ESTIMABLE - Z ZONAGE AGRICOLE - 2 SURFACE ZONÉE

CODES  
 1 - DÉPOT DU RÔLE  
 2 - TENUE À JOUR  
 3 - BUREAU DE REV  
 4 - ÉCUR

1 impôt local 2 non impôt local 3 évaluer hypothécaire 4 évaluer non hypothécaire 5 propriétaire 6 ter vag des ter 7 ter vag des ter 8 ter vag des ter 9 ter vag des ter  
 SOURCE LÉGISLATIVE  
 LOI ARTICLE AL PAR MONTANT PA IMP

Gouvernement du Québec  
 Ministère des Affaires municipales

MATRI-  
CULE  
 65260  
 J N l P E T C A D U 1000  
 2500 AV PIERRE-DUPUY #1208  
 12139657  
 2755 8097 QUEBEC INC  
 A 1  
 A  
 1 PL VILLE-MARIE, 37E ETAGE  
 MONTREAL, QC  
 H3B 3P4  
 T S D 91/08/24

CODE DATE D'ENTRÉE EN VIGUEUR  
 1 92/01/01  
 VALEUR  
 T 87,900  
 B 530,400  
 I 618,300

MONTANT PA IMP  
 87,900 T  
 530,400 B  
 618,300 I 1 R

18 1967 2  
 18 1967 1  
 18 1967 1204  
 18 1967 R03  
 18 1967 R04  
 18 1967 R05  
 18 1967 R06  
 18 1967 1303

MATRI-  
CULE  
 65260  
 J N l P E T C A D U 1000  
 2500 AV PIERRE-DUPUY #1304  
 12139658  
 LES PLACEMENTS S.P.CANADA INC  
 A 1  
 A  
 8785 BD LANGELIER  
 ST-LEONARD, QC  
 H1P 2C9  
 T S D 91/08/24

CODE DATE D'ENTRÉE EN VIGUEUR  
 1 92/01/01  
 VALEUR  
 T 1,000  
 B 200  
 I 1,200

MONTANT PA IMP  
 1,000 T  
 200 B  
 1,200 I 1 R

18 1967 2  
 18 1967 1  
 18 1967 1304

MATRI-  
CULE  
 65260  
 J N l P E T C A D U 1000  
 2500 AV PIERRE-DUPUY #608  
 12139659  
 BEAUCHAMP CLAUDE  
 A 1  
 A  
 2500 PIERRE DUPUY #608  
 MONTREAL, QC  
 H3C 4L1  
 T S D 91/08/24

CODE DATE D'ENTRÉE EN VIGUEUR  
 1 92/01/01  
 VALEUR  
 T 80,100  
 B 494,300  
 I 574,400

MONTANT PA IMP  
 80,100 T  
 494,300 B  
 574,400 I 1 R

18 1967 2  
 18 1967 608  
 18 1967 1  
 18 1967 A166  
 18 1967 A167

MATRI-  
CULE  
 65260  
 J N l P E T C A D U 1000  
 LOT 1967-A009 2500 AV PIERRE-DUPUY  
 12139660  
 LES PLACEMENTS S.P.CANADA INC  
 A 1  
 A  
 8785 BD LANGELIER  
 ST-LEONARD, QC  
 H1P 2C9  
 T S D 91/08/24

CODE DATE D'ENTRÉE EN VIGUEUR  
 1 92/01/01  
 VALEUR  
 T 1,900  
 B 8,600  
 I 10,500

MONTANT PA IMP  
 1,900 T  
 8,600 B  
 10,500 I 1 R

18 1967 2  
 18 1967 A009  
 18 1967 1

UNITÉ D'ÉVALUATION ET PROPRIÉTAIRE

\*61 VALEUR

\*62 RÉPARTITION FISCALE

ROLE D'ÉVALUATION (2.6.4)

Gouvernement du Québec  
Ministère des  
Affaires municipales

18 1967 2  
18 1967 4010  
18 1967 1

18 375 P7

E-06

18 375 P17

E-06

18 375 P18

E-06

65260  
J L N P E T C A D U 1000  
LOT 1967-A010 2500 AV PIERRE-DUPUY  
12139661  
LES PLACEMENTS S.P.CANADA INC  
A 1  
8785 BD LANGELIER  
ST-LEONARD, QC  
H1P 2C9  
TYPE POSSESSION OCCUP: T  
CAT IMP SCOLAIRE: S  
DATE D'INSCRIPTION AU RÔLE: D 91/08/24

CODES	DATE D'ENTRÉE EN VIGUEUR	VALEUR
1	92/01/01	1,900
T		1,900
B		8,600
I		10,500

SOURCE LEGISLATIVE			MCATANI	P1	IMP
LOI	ARTICLE	AL PAR			
			1,900	T	
			8,600	B	
			10,500	I	1 R

65260  
J L N P E T C A D U 9190  
LOT BRIDGE  
12141850  
LA VILLE DE MONTREAL - SERVICE DE LA GES  
A 1  
507 PLACE D'ARMES #300  
MONTREAL, QC  
H2Y 2W8  
TYPE POSSESSION OCCUP: T  
CAT IMP SCOLAIRE: S  
DATE D'INSCRIPTION AU RÔLE: D 91/08/24

CODE	DATE D'ENTRÉE EN VIGUEUR	VALEUR
1	92/01/01	17,200
T		17,200
B		0
I		17,200

SOURCE LEGISLATIVE			MCATANI	P1	IMP
LOI	ARTICLE	AL PAR			
F-2.1	204	3	17,200	T	
			0	B	
			17,200	I	2

65260  
J L N P E T C A D U 9190  
LOT BRIDGE  
12147400  
LA VILLE DE MONTREAL - SERVICE DE LA GES  
A 1  
507 PLACE D'ARMES #300  
MONTREAL, QC  
H2Y 2W8  
TYPE POSSESSION OCCUP: T  
CAT IMP SCOLAIRE: S  
DATE D'INSCRIPTION AU RÔLE: D 91/08/24

CODE	DATE D'ENTRÉE EN VIGUEUR	VALEUR
1	92/01/01	8,100
T		8,100
B		0
I		8,100

SOURCE LEGISLATIVE			MCATANI	P1	IMP
LOI	ARTICLE	AL PAR			
F-2.1	204	3	8,100	T	
			0	B	
			8,100	I	2

65260  
J L N P E T C A D U 9190  
LOT BRIDGE  
12147500  
LA VILLE DE MONTREAL - SERVICE DE LA GES  
A 1  
507 PLACE D'ARMES #300  
MONTREAL, QC  
H2Y 2W8  
TYPE POSSESSION OCCUP: T  
CAT IMP SCOLAIRE: S  
DATE D'INSCRIPTION AU RÔLE: D 91/08/24

CODE	DATE D'ENTRÉE EN VIGUEUR	VALEUR
1	92/01/01	14,900
T		14,900
B		0
I		14,900

SOURCE LEGISLATIVE			MCATANI	P1	IMP
LOI	ARTICLE	AL PAR			
F-2.1	204	3	14,900	T	
			0	B	
			14,900	I	2

UNITÉ D'ÉVALUATION ET PROPRIÉTAIRE

\*61 VALEUR

\*62 RÉPARTITION FISCALE

NOTE D'ÉVALUATION (2.6.4)  
 Gouvernement du Québec  
 Ministère des  
 Affaires municipales

\*00 CARACTÉRISTIQUES DE L'UNITÉ D'ÉVALUATION: J - VISE À JOUR - N - LOGEMENTS - P - AUTRES IMMEUBLES - E - ÉGARES - T - TERRE - C - CLASSE - U - UTILISATION  
 \*72 ADRESSE DE L'UNITÉ D'ÉVALUATION: \*73 DOSSIER DE RÔLE ANTERIEUR - \*75 NOM ET ADRESSE POSTALE DU PROPRIÉTAIRE - A - N° DE PROPRIÉTAIRE  
 \*79 TERRAIN: FRONT - PROFONDEUR - SUPERFICIE - V - UNITÉ DE VOLS - U - UTILISATION OPTIMALE DU PROPRIÉTAIRE - 0 - ÉLÉMENTS ADJONCTIFS - Z - SUPERFICIE ZONÉE

1 - DÉPÔT DU RÔLE  
 2 - TENUE À JOUR  
 3 - BUREAU DE REV  
 4 - COUR

1 - IMMOBILISÉ  
 2 - NON IMMOBILISÉ  
 3 - EXEMPTÉ D'IMPÔT  
 4 - EXEMPTÉ D'IMPÔT  
 5 - PRÉBÉNÉFICIAIRE  
 6 - IMMOBILISÉ  
 7 - IMMOBILISÉ  
 8 - IMMOBILISÉ  
 9 - IMMOBILISÉ

MATRI- CULE	65260
J	IN
P	E
T	C
A	D
U	9190
LOT BRIDGE	
12147700	
LA VILLE DE MONTREAL - SERVICE DE LA GES	A 1
507 PLACE D'ARMES #300	A
MONTREAL, QC	
H2Y 2W8	
T	1
S	D
91/08/24	
F	P
S	3,667

CODES	1	2	3	4	5	6	7	8	9	0	Z
DATE D'ENTRÉE EN VIGUEUR	92/01/01										
VALEUR	25,700										
F-2.1	204	3									
MONTANT	25,700										
PI	T	B									
IMP	I										

18 374 P3  
 18 374 P2  
 E-06

MATRI- CULE	65260
J	IN
P	E
T	C
A	D
U	9190
LOT BRIDGE	
12147800	
LA VILLE DE MONTREAL - SERVICE DE LA GES	A 1
507 PLACE D'ARMES #300	A
MONTREAL, QC	
H2Y 2W8	
T	1
S	D
91/08/24	
F	P
S	1,880

CODES	1	2	3	4	5	6	7	8	9	0	Z
DATE D'ENTRÉE EN VIGUEUR	92/01/01										
VALEUR	13,200										
F-2.1	204	3									
MONTANT	13,200										
PI	T	B									
IMP	I										

18 374  
 E-06

MATRI- CULE	65260
J	IN
P	E
T	C
A	D
U	9190
LOT BRIDGE	
12147900	
LA VILLE DE MONTREAL - SERVICE DE LA GES	A 1
507 PLACE D'ARMES #300	A
MONTREAL, QC	
H2Y 2W8	
T	1
S	D
91/08/24	
F	P
S	1,815

CODES	1	2	3	4	5	6	7	8	9	0	Z
DATE D'ENTRÉE EN VIGUEUR	92/01/01										
VALEUR	12,700										
F-2.1	204	3									
MONTANT	12,700										
PI	T	B									
IMP	I										

18 373 2  
 E-06

MATRI- CULE	65260
J	IN
P	E
T	C
A	D
U	9190
LOT BRIDGE	
12148000	
LA VILLE DE MONTREAL - SERVICE DE LA GES	A 1
507 PLACE D'ARMES #300	A
MONTREAL, QC	
H2Y 2W8	
T	1
S	D
91/08/24	
F	P
S	4,859

CODES	1	2	3	4	5	6	7	8	9	0	Z
DATE D'ENTRÉE EN VIGUEUR	92/01/01										
VALEUR	34,000										
F-2.1	204	3									
MONTANT	34,000										
PI	T	B									
IMP	I										

18 373-1  
 E-06

UNITÉ D'ÉVALUATION ET PROPRIÉTAIRE

\*61 VALEUR

\*62 RÉPARTITION FISCALE

ROLE D'ÉVALUATION (2.6.4)

Gouvernement du Québec  
Ministère des  
Affaires municipales

18 372  
18 P371  
E-06 18 P371  
18 P370  
18 P370

18 P370  
18 P371  
18 P369  
18 P368  
18 P367  
18 P366  
18 P365  
18 P364  
18 P363  
etc

18 P369

E-05

18 P368

E-05

MATRI- 65260  
CULE  
J IN P E T C A D U9190  
LOT BRIDGE  
12148100  
LA VILLE DE MONTREAL - SERVICE DE LA GES A 1  
507 PLACE D'ARMES #300 A  
MONTREAL, QC  
H2Y 2W8  
TYPE POS: CAT IMP: DATE D INSCRIPTION AU RÔLE:  
OCCUP: SCOLAIRE A  
T 1 S D 91/08/24

CODES  
1 - DÉPÔT DU RÔLE  
2 - TENUE À JOUR  
3 - BUREAU DE REV  
4 - COUR  
CODE DATE D'ENTRÉE EN VIGUEUR  
1 92/01/01  
VALEUR  
T 33,500  
B 0  
I 33,500

SOURCE LEGISLATIVE  
LOI ARTICLE AL-PAR MONTANT P.I. IMP  
F-2.1 204 3 33,500 T  
0 B  
33,500 I 2

MATRI- 65260  
CULE  
J IN P E T C A D U9150  
LOT BRIDGE  
12148110  
CANADIAN NATIONAL RAILWAYS A 1  
SUCC.POST."A" #B8107 A  
MONTREAL, QC  
DIRECTEUR DES TAXES FONCIERES  
H3C 3N3  
TYPE POS: CAT IMP: DATE D INSCRIPTION AU RÔLE:  
OCCUP: SCOLAIRE A  
T 5 S D 91/08/24

CODE DATE D'ENTRÉE EN VIGUEUR  
1 92/01/01  
VALEUR  
T 540,400  
B 0  
I 540,400

SOURCE LEGISLATIVE  
LOI ARTICLE AL-PAR MONTANT P.I. IMP  
U D Z 540,400 T  
0 B  
540,400 I 1 C

MATRI- 65260  
CULE  
J IN P E T C A D U9190  
LOT BRIDGE  
12148200  
LA VILLE DE MONTREAL - SERVICE DE LA GES A 1  
507 PLACE D'ARMES #300 A  
MONTREAL, QC  
H2Y 2W8  
TYPE POS: CAT IMP: DATE D INSCRIPTION AU RÔLE:  
OCCUP: SCOLAIRE A  
T 1 S D 91/08/24

CODE DATE D'ENTRÉE EN VIGUEUR  
1 92/01/01  
VALEUR  
T 3,300  
B 0  
I 3,300

SOURCE LEGISLATIVE  
LOI ARTICLE AL-PAR MONTANT P.I. IMP  
F-2.1 204 3 3,300 T  
0 B  
3,300 I 2

MATRI- 65260  
CULE  
J IN P E T C A D U9190  
LOT BRIDGE  
12148300  
LA VILLE DE MONTREAL - SERVICE DE LA GES A 1  
507 PLACE D'ARMES #300 A  
MONTREAL, QC  
H2Y 2W8  
TYPE POS: CAT IMP: DATE D INSCRIPTION AU RÔLE:  
OCCUP: SCOLAIRE A  
T 1 S D 91/08/24

CODE DATE D'ENTRÉE EN VIGUEUR  
1 92/01/01  
VALEUR  
T 3,300  
B 0  
I 3,300

SOURCE LEGISLATIVE  
LOI ARTICLE AL-PAR MONTANT P.I. IMP  
F-2.1 204 3 3,300 T  
0 B  
3,300 I 2

UNITÉ D'ÉVALUATION ET PROPRIÉTAIRE

\*61 VALEUR

\*62 RÉPARTITION FISCALE

ROLE D'ÉVALUATION (2.6.4)

Gouvernement du Québec  
Ministère des  
Affaires municipales

\*69 CARACTÉRISTIQUES DE L'UNITÉ D'ÉVALUATION: J - USF A JOUR - N - LOGEMENTS - P - AUTRES LOGEMENTS - E - ETAGES - T - TYPE - C - CLASSE - U - UTILISATION  
\*72 NOMS DE L'UNITÉ D'ÉVALUATION: \*73 NOMS DE RÔLE - INTÉRIEUR \*75 NOM ET ADRESSE POSTALE DU PROPRIÉTAIRE - A - NO COMMUNICATIVE

1 - DÉPÔT DU RÔLE  
2 - TENUE À JOUR  
3 - BUREAU DE REV  
4 - CORR

1 - IMPÔT A LA VIGILANCE 2 - IMPÔT A LA VIGILANCE 3 - IMPÔT A LA VIGILANCE 4 - IMPÔT A LA VIGILANCE  
5 - IMPÔT A LA VIGILANCE 6 - IMPÔT A LA VIGILANCE 7 - IMPÔT A LA VIGILANCE 8 - IMPÔT A LA VIGILANCE  
9 - IMPÔT A LA VIGILANCE 10 - IMPÔT A LA VIGILANCE 11 - IMPÔT A LA VIGILANCE 12 - IMPÔT A LA VIGILANCE

MATRI-  
CULE  
65260  
J 1 N P E T C A D U 9190  
LOT BRIDGE  
12148400  
LA VILLE DE MONTREAL - SERVICE DE LA GES A 1  
507 PLACE D'ARMES #300  
MONTREAL, QC  
H2Y 2W8  
TYPE POSS OCCUP: T S DATE D'INSCRIPTION AU RÔLE: D 91/08/24

CODES  
1  
DATE D'ENTRÉE EN VIGUEUR  
92/01/01  
VALEUR  
6,600

SOURCE LÉGISLATIVE  
LOI ARTICLE AL PAR  
F-2.1 204 3  
MONTANT  
6,600  
PART  
T B I  
IMP  
2

18 P367  
18 P366  
E-06

MATRI-  
CULE  
65260  
J 1 N P E T C A D U 9190  
LOT BRIDGE  
12148500  
LA VILLE DE MONTREAL - SERVICE DE LA GES A 1  
507 PLACE D'ARMES #300  
MONTREAL, QC  
H2Y 2W8  
TYPE POSS OCCUP: T S DATE D'INSCRIPTION AU RÔLE: D 91/08/24

CODES  
1  
DATE D'ENTRÉE EN VIGUEUR  
92/01/01  
VALEUR  
6,600

SOURCE LÉGISLATIVE  
LOI ARTICLE AL PAR  
F-2.1 204 3  
MONTANT  
6,600  
PART  
T B I  
IMP  
2

18 P365  
18 P364  
E-06

MATRI-  
CULE  
65260  
J 1 N P E T C A D U 9190  
LOT BRIDGE  
12148700  
LA VILLE DE MONTREAL - SERVICE DE LA GES A 1  
507 PLACE D'ARMES #300  
MONTREAL, QC  
H2Y 2W8  
TYPE POSS OCCUP: T S DATE D'INSCRIPTION AU RÔLE: D 91/08/24

CODES  
1  
DATE D'ENTRÉE EN VIGUEUR  
92/01/01  
VALEUR  
3,300

SOURCE LÉGISLATIVE  
LOI ARTICLE AL PAR  
F-2.1 204 3  
MONTANT  
3,300  
PART  
T B I  
IMP  
2

18 P363  
E-06

MATRI-  
CULE  
65260  
J 1 N P E T C A D U 9190  
LOT BRIDGE  
12148800  
LA VILLE DE MONTREAL - SERVICE DE LA GES A 1  
507 PLACE D'ARMES #300  
MONTREAL, QC  
H2Y 2W8  
TYPE POSS OCCUP: T S DATE D'INSCRIPTION AU RÔLE: D 91/08/24

CODES  
1  
DATE D'ENTRÉE EN VIGUEUR  
92/01/01  
VALEUR  
3,300

SOURCE LÉGISLATIVE  
LOI ARTICLE AL PAR  
F-2.1 204 3  
MONTANT  
3,300  
PART  
T B I  
IMP  
2

18 P362  
E-06

UNITÉ D'ÉVALUATION ET PROPRIÉTAIRE

\*61 VALEUR

\*62 RÉPARTITION FISCALE

MODE D'ÉVALUATION (2.6.4)  
 Gouvernement du Québec  
 Ministère des Affaires municipales

\*30 CARACTÈRES STIGMÉS DE L'UNITÉ D'ÉVALUATION: J - VISE À LOUER - N - LOGEMENTS - P - AUTRES LOCAUX - E - ÉTAGES - T - TYPE - G - CLASSE - U - UTILISATION  
 \*72 ADRESSE DE L'UNITÉ D'ÉVALUATION: \*73 NOMMÉS DU RÔLE ANTERIEUR - \*75 NOM ET ADRESSE POSTALE DU PROPRIÉTAIRE - A - VOIE D'ADRESSE  
 \*78 TERRAIN: FRONT - PROFONDEUR - SUPERFICIE - V - UNITÉS DE VUE - U - UTILISATION OPTIMALE OU PROBABLE - D - ZONAGE SÉRIÉL - Z - SUPERFICIE ZONÉE

CODES	DATE D'ENTRÉE EN VIGUEUR	SOURCE LÉGISLATIVE			MONTANT	P1	IMP
		LOI	CRÉDIT	AL-PAR			
1	92/01/01				3,300	T	
					0	B	
	VALEUR	F-2.1	204	3	3,300	I	2
T	3,300						
B	0						
i	3,300						

MATRI- 65260  
 CULE  
 J 1 N P E T C A D U9190  
 LOT BRIDGE  
 12148900  
 LA VILLE DE MONTREAL - SERVICE DE LA GES A 1  
 A  
 507 PLACE D'ARMES #300  
 MONTREAL, QC  
 H2Y 2W8  
 F 25 P 19  
 TYPE POSS. OCCUP. CAT. IMP. SÉRIÉL. DATE D'INSCRIPTION AU RÔLE  
 T 1 S D 91/08/24  
 S 470

UNITÉ D'ÉVALUATION QUI PEUT ÊTRE ASSIMILÉE À LA SOURCE SUR LES TERRAINS VAGUES  
 PARTIE D'ÉVALUATION DE TERRAINS BÂTIMENTS IMMOBILISÉS

18 P361  
 E-06

MATRI- 65260  
 CULE  
 J 1 N P E T C A D U9190  
 LOT BRIDGE  
 12148950  
 LA VILLE DE MONTREAL - SERVICE DE LA GES A 1  
 A  
 507 PLACE D'ARMES #300  
 MONTREAL, QC  
 H2Y 2W8  
 F 25 P 19  
 TYPE POSS. OCCUP. CAT. IMP. SÉRIÉL. DATE D'INSCRIPTION AU RÔLE  
 T 1 S D 91/08/24  
 S 470

CODE	DATE D'ENTRÉE EN VIGUEUR	SOURCE LÉGISLATIVE			MONTANT	P1	IMP
		LOI	CRÉDIT	AL-PAR			
1	92/01/01				3,300	T	
					0	B	
	VALEUR	F-2.1	204	3	3,300	I	2
T	3,300						
B	0						
i	3,300						

UNITÉ D'ÉVALUATION QUI PEUT ÊTRE ASSIMILÉE À LA SOURCE SUR LES TERRAINS VAGUES  
 PARTIE D'ÉVALUATION DE TERRAINS BÂTIMENTS IMMOBILISÉS

18 P360  
 E-06

MATRI- 65260  
 CULE  
 J 1 N P E T C A D U9190  
 LOT BRIDGE  
 12149050  
 LA VILLE DE MONTREAL - SERVICE DE LA GES A 1  
 A  
 507 PLACE D'ARMES #300  
 MONTREAL, QC  
 H2Y 2W8  
 F 25 P 19  
 TYPE POSS. OCCUP. CAT. IMP. SÉRIÉL. DATE D'INSCRIPTION AU RÔLE  
 T 1 S D 91/08/24  
 S 469

CODE	DATE D'ENTRÉE EN VIGUEUR	SOURCE LÉGISLATIVE			MONTANT	P1	IMP
		LOI	CRÉDIT	AL-PAR			
1	92/01/01				3,300	T	
					0	B	
	VALEUR	F-2.1	204	3	3,300	I	2
T	3,300						
B	0						
i	3,300						

UNITÉ D'ÉVALUATION QUI PEUT ÊTRE ASSIMILÉE À LA SOURCE SUR LES TERRAINS VAGUES  
 PARTIE D'ÉVALUATION DE TERRAINS BÂTIMENTS IMMOBILISÉS

18 P359  
 E-06

MATRI- 65260  
 CULE  
 J 1 N P E T C A D U9190  
 LOT BRIDGE  
 12149100  
 LA VILLE DE MONTREAL - SERVICE DE LA GES A 1  
 A  
 507 PLACE D'ARMES #300  
 MONTREAL, QC  
 H2Y 2W8  
 F 25 P 19  
 TYPE POSS. OCCUP. CAT. IMP. SÉRIÉL. DATE D'INSCRIPTION AU RÔLE  
 T 1 S D 91/08/24  
 S 469

CODE	DATE D'ENTRÉE EN VIGUEUR	SOURCE LÉGISLATIVE			MONTANT	P1	IMP
		LOI	CRÉDIT	AL-PAR			
1	92/01/01				3,300	T	
					0	B	
	VALEUR	F-2.1	204	3	3,300	I	2
T	3,300						
B	0						
i	3,300						

UNITÉ D'ÉVALUATION QUI PEUT ÊTRE ASSIMILÉE À LA SOURCE SUR LES TERRAINS VAGUES  
 PARTIE D'ÉVALUATION DE TERRAINS BÂTIMENTS IMMOBILISÉS

18 P358  
 E-06

UNITÉ D'ÉVALUATION ET PROPRIÉTAIRE

61 VALEUR

62 RÉPARTITION FISCALE

\*00 CARACTÉRISTIQUES DE L'UNITÉ D'ÉVALUATION: J VISE À JOUR - N LOGEMENTS - P AUTRES LOGEAS - E CHARGES - T TYPE - C CLASSE - U UTILISATION  
 \*72 ADRESSE DE L'UNITÉ D'ÉVALUATION: \*73 DONNÉES DU RÔLE ANTÉRIEUR \*75 NOM ET ADRESSE POSTALE DU PROPRIÉTAIRE - A N° COMMUNICATAIRE  
 \*79 TRONÇON FRONT - PROFONDEUR - SUPERFICIE - VOLUME DE VOS - U ÉVALUATION OPTIMALE OU PROBABLE - D COTAGE AGRICOLE - Z SUPERFICIE ZONÉE

1 - DÉPÔT DU RÔLE  
 2 - TENUE À JOUR  
 3 - BUREAU DE REV.  
 4 - CDDH

1 imposable 2 exempté agricole 3 prescrite 4 non-imposable 5 exempté par  
 6 loi 162 des 100 7 loi 162 des 100 8 loi 162 des 100 9 loi 162 des 100  
 SOURCE LÉGISLATIVE

RÔLE D'ÉVALUATION (2.6.4)  
 Gouvernement du Québec  
 Ministère des Affaires municipales

MATRI- 65260  
 CULE  
 J IN P E T C A D U9190  
 LOT BRIDGE  
 12149200  
 LA VILLE DE MONTREAL - SERVICE DE LA GES A 1  
 507 PLACE D'ARMES #300 A  
 MONTREAL, QC  
 H2Y 2W8  
 F 25 P 19  
 TYPE POSS. OCCUP. CAT. IMP. SCOLAIRE DATE D'INSCRIPTION AU RÔLE  
 T 1 S D 91/08/24

CODE	DATE D'ENTRÉE EN VIGUEUR	VALEUR	F-2.1	ARTICLE	SL-PAR	MONTANT	BT	IMP
1	92/01/01					3,300	T	
						0	B	
T		3,300		204	3	3,300	I	2
B		0						
		3,300						

UNITÉ D'ÉVALUATION QUI PEUT ÊTRE ASSUJETTIE À LA SURTAXE SUR LES TERRAINS VAGUES  
 V 802 U D Z  
 PARTIE P<sup>1</sup> DOMAINE PUBLIC P<sup>2</sup> TERRAINS BÂTIMENTS IMMOBILIERS

18 P357  
 E-05

MATRI- 65260  
 CULE  
 J IN P E T C A D U9190  
 LOT BRIDGE  
 12149300  
 LA VILLE DE MONTREAL - SERVICE DE LA GES A 1  
 507 PLACE D'ARMES #300 A  
 MONTREAL, QC  
 H2Y 2W8  
 F 25 P 19  
 TYPE POSS. OCCUP. CAT. IMP. SCOLAIRE DATE D'INSCRIPTION AU RÔLE  
 T 1 S D 91/08/24

CODE	DATE D'ENTRÉE EN VIGUEUR	VALEUR	F-2.1	ARTICLE	SL-PAR	MONTANT	BT	IMP
1	92/01/01					3,300	T	
						0	B	
T		3,300		204	3	3,300	I	2
B		0						
		3,300						

UNITÉ D'ÉVALUATION QUI PEUT ÊTRE ASSUJETTIE À LA SURTAXE SUR LES TERRAINS VAGUES  
 V 802 U D Z  
 PARTIE P<sup>1</sup> DOMAINE PUBLIC P<sup>2</sup> TERRAINS BÂTIMENTS IMMOBILIERS

18 P356  
 E-05

MATRI- 65260  
 CULE  
 J IN P E T C A D U9190  
 LOT BRIDGE  
 12149400  
 LA VILLE DE MONTREAL - SERVICE DE LA GES A 1  
 507 PLACE D'ARMES #300 A  
 MONTREAL, QC  
 H2Y 2W8  
 F 25 P 19  
 TYPE POSS. OCCUP. CAT. IMP. SCOLAIRE DATE D'INSCRIPTION AU RÔLE  
 T 1 S D 91/08/24

CODE	DATE D'ENTRÉE EN VIGUEUR	VALEUR	F-2.1	ARTICLE	SL-PAR	MONTANT	BT	IMP
1	92/01/01					3,300	T	
						0	B	
T		3,300		204	3	3,300	I	2
B		0						
		3,300						

UNITÉ D'ÉVALUATION QUI PEUT ÊTRE ASSUJETTIE À LA SURTAXE SUR LES TERRAINS VAGUES  
 V 802 U D Z  
 PARTIE P<sup>1</sup> DOMAINE PUBLIC P<sup>2</sup> TERRAINS BÂTIMENTS IMMOBILIERS

18 P355  
 E-05

MATRI- 55260  
 CULE  
 J IN P E T C A D U9190  
 LOT BRIDGE  
 12149450  
 VILLE DE MONTREAL-APPROVISIONNEMENT ET I A 1  
 507 PLACE D'ARMES #1000 A  
 MONTREAL, QC  
 H2Y 2W8  
 F 24 P 19  
 TYPE POSS. OCCUP. CAT. IMP. SCOLAIRE DATE D'INSCRIPTION AU RÔLE  
 T 1 S D 91/08/24

CODE	DATE D'ENTRÉE EN VIGUEUR	VALEUR	F-2.1	ARTICLE	SL-PAR	MONTANT	BT	IMP
1	92/01/01					3,200	T	
						0	B	
T		3,200		204	3	3,200	I	2
B		0						
		3,200						

UNITÉ D'ÉVALUATION QUI PEUT ÊTRE ASSUJETTIE À LA SURTAXE SUR LES TERRAINS VAGUES  
 V 802 U D Z  
 PARTIE P<sup>1</sup> DOMAINE PUBLIC P<sup>2</sup> TERRAINS BÂTIMENTS IMMOBILIERS

18 NCAD  
 E-05



UNITÉ D'ÉVALUATION ET PROPRIÉTAIRE

\*61 VALEUR

\*62 RÉPARTITION FISCALE

ROLE D'ÉVALUATION (2.6.4)  
 Gouvernement du Québec  
 Ministère des  
 Affaires municipales

100 CARACTÉRISTIQUES DE L'UNITÉ D'ÉVALUATION - J MISE À JOUR - N LOGEMENTS - P AUTRES LOGEMENTS - E ÉTAGES - T TYPE - C CLASSE - U UTILISATION  
 722 ADRESSE DE L'UNITÉ D'ÉVALUATION 73 NOMS DU TITRE ANTÉRIEUR 75 NOM ET ADRESSE POSTALE DU PROPRIÉTAIRE - A N° D'IDENTIFICATION  
 723 TERRAIN FRONT - PÉRIMÈTRE - SUPERFICIE - V UNITÉ DE VOIS - U UTILISATION OPTIMALE DU TERRAIN - D ZONAGE ADHÉSENT - Z SUPERFICIE COUVERTE

1 - DÉPÔT DU RÔLE  
 2 - TENU À JOUR  
 3 - BUREAU DE RÉV  
 4 - COUR

SOURCE LEGISLATIVE  
 1 - Loi  
 2 - Règlement  
 3 - Décret  
 4 - Arrêté  
 5 - Résolution  
 6 - Décret  
 7 - Arrêté  
 8 - Résolution

MATRI-  
 CULE 65260  
 J IN P E T C A D U 9190  
 LOT BRIDGE  
 12149500  
 LA VILLE DE MONTREAL - SERVICE DE LA GES A 1  
 507 PLACE D'ARMES #300 A  
 MONTREAL, QC  
 H2Y 2W8  
 F 25 P 19  
 TYPE POSS. OCCUP. T S DATE D'INSCRIPTION AU RÔLE A M D 91/08/24  
 CAT. IMP. SCOLAIRE S  
 466

CODES  
 CODE 1 DATE D'ENTRÉE EN VIGUEUR 92/01/01  
 VALEUR 3,300  
 0  
 3,300

MOYENNE  
 1 - Moyenne  
 2 - Moyenne  
 3 - Moyenne  
 4 - Moyenne  
 5 - Moyenne  
 6 - Moyenne  
 7 - Moyenne  
 8 - Moyenne

LOI	ARTICLE	AL. PAR	MONTRANT	P.1	IMP
F-2.1	204	3	3,300	T	
			0	B	
			3,300	I	2

18 P354

E-06

MATRI-  
 CULE 65260  
 J IN P E T C A D U 9190  
 LOT BRIDGE  
 12149600  
 LA VILLE DE MONTREAL - SERVICE DE LA GES A 1  
 507 PLACE D'ARMES #300 A  
 MONTREAL, QC  
 H2Y 2W8  
 F 25 P 19  
 TYPE POSS. OCCUP. T S DATE D'INSCRIPTION AU RÔLE A M D 91/08/24  
 CAT. IMP. SCOLAIRE S  
 465

CODES  
 CODE 1 DATE D'ENTRÉE EN VIGUEUR 92/01/01  
 VALEUR 3,300  
 0  
 3,300

LOI	ARTICLE	AL. PAR	MONTRANT	P.1	IMP
F-2.1	204	3	3,300	T	
			0	B	
			3,300	I	2

18 P353

E-06

MATRI-  
 CULE 65260  
 J IN P E T C A D U 9190  
 LOT BRIDGE  
 12149700  
 LA VILLE DE MONTREAL - SERVICE DE LA GES A 1  
 507 PLACE D'ARMES #300 A  
 MONTREAL, QC  
 H2Y 2W8  
 F 25 P 19  
 TYPE POSS. OCCUP. T S DATE D'INSCRIPTION AU RÔLE A M D 91/08/24  
 CAT. IMP. SCOLAIRE S  
 464

CODES  
 CODE 1 DATE D'ENTRÉE EN VIGUEUR 92/01/01  
 VALEUR 3,200  
 0  
 3,200

LOI	ARTICLE	AL. PAR	MONTRANT	P.1	IMP
F-2.1	204	3	3,200	T	
			0	B	
			3,200	I	2

18 P352

E-06

MATRI-  
 CULE 65260  
 J IN P E T C A D U 9190  
 LOT BRIDGE  
 12149800  
 LA VILLE DE MONTREAL - SERVICE DE LA GES A 1  
 507 PLACE D'ARMES #300 A  
 MONTREAL, QC  
 H2Y 2W8  
 F 25 P 19  
 TYPE POSS. OCCUP. T S DATE D'INSCRIPTION AU RÔLE A M D 91/08/24  
 CAT. IMP. SCOLAIRE S  
 464

CODES  
 CODE 1 DATE D'ENTRÉE EN VIGUEUR 92/01/01  
 VALEUR 3,200  
 0  
 3,200

LOI	ARTICLE	AL. PAR	MONTRANT	P.1	IMP
F-2.1	204	3	3,200	T	
			0	B	
			3,200	I	2

18 P351

E-06

UNITÉ D'ÉVALUATION ET PROPRIÉTAIRE

\*61 VALEUR

\*62 RÉPARTITION FISCALE

ROLE D'ÉVALUATION (2.6.4)

Gouvernement du Québec  
Ministère des Affaires municipales

18 P350

E-06

\*08 CARACTÉRISTIQUES DE L'UNITÉ D'ÉVALUATION: J - MISE À JOUR - N - LOGEMENTS - P - AUTRES LOCALS - E - ÉTAGES - T - TPEI - C - LEASÉ - U - UTILISATION  
\*72 ADRESSE DE LA UNITÉ D'ÉVALUATION: \*73 DONNÉES DU RÔLE ANCIEN: \*75 NOM ET ADRESSE POSTALE DU PROPRIÉTAIRE - A - NO DU PROPRIÉTAIRE  
\*79 TERRAIN ÉVALUÉ - P - PROMOTEUR - S - SUPERFICIE - U - UTILISATION OPTIMALE DU TERRAIN - D - POUSAGE ADJONCTIF - Z - SUPERFICIE ZONÉE

1 - DÉPÔT DU RÔLE  
2 - TENUE À JOUR  
3 - BUREAU DE REV  
4 - COÛR

1 - impôt de 1<sup>er</sup> ordre  
2 - impôt de 2<sup>e</sup> ordre  
3 - impôt de 3<sup>e</sup> ordre  
4 - impôt de 4<sup>e</sup> ordre  
5 - impôt de 5<sup>e</sup> ordre  
6 - impôt de 6<sup>e</sup> ordre  
7 - impôt de 7<sup>e</sup> ordre  
8 - impôt de 8<sup>e</sup> ordre  
9 - impôt de 9<sup>e</sup> ordre  
10 - impôt de 10<sup>e</sup> ordre

MATRI-  
CULE 65260  
J IN P E T C A D U 9190  
LOT BRIDGE  
12149900  
LA VILLE DE MONTREAL - SERVICE DE LA GES A 1  
507 PLACE D'ARMES #300 A  
MONTREAL, QC  
H2Y 2W8  
F 25 P 19 S 454

CODES  
1 92/01/01  
VALEUR  
3,200  
0  
3,200  
0  
3,200

SOURCE LEGISLATIVE  
LOI ARTICLE AL PAR MONTANT PA IMP  
F-2.1 204 3 3,200 T  
0 B  
3,200 I 2

TYPE POSS OCCUP CAT IMP SÉLECTEUR DATE D'INSCRIPTION AU RÔLE  
T 1 S D 91/08/24

UNITÉ D'ÉVALUATION QUI PEUT ÊTRE ASSUJETTIE À LA SURTAXE SUR LES TERRAINS VAGUES  
PARTIE P - COMMERCIALE T - TERRAIN À BÂTIMENT - ANNEXE A

MATRI-  
CULE 65260  
J IN P E T C A D U 9190  
LOT BRIDGE  
12150000  
LA VILLE DE MONTREAL - SERVICE DE LA GES A 1  
507 PLACE D'ARMES #300 A  
MONTREAL, QC  
H2Y 2W8  
F 25 P 19 S 467

CODES  
1 92/01/01  
VALEUR  
3,300  
0  
3,300  
0  
3,300

SOURCE LEGISLATIVE  
LOI ARTICLE AL PAR MONTANT PA IMP  
F-2.1 204 3 3,300 T  
0 B  
3,300 I 2

TYPE POSS OCCUP CAT IMP SÉLECTEUR DATE D'INSCRIPTION AU RÔLE  
T 1 S D 91/08/24

UNITÉ D'ÉVALUATION QUI PEUT ÊTRE ASSUJETTIE À LA SURTAXE SUR LES TERRAINS VAGUES  
PARTIE P - COMMERCIALE T - TERRAIN À BÂTIMENT - ANNEXE A

18 P349

E-06

MATRI-  
CULE 65260  
J IN P E T C A D U 9190  
LOT BRIDGE  
12150100  
LA VILLE DE MONTREAL - SERVICE DE LA GES A 1  
507 PLACE D'ARMES #300 A  
MONTREAL, QC  
H2Y 2W8  
F 25 P 19 S 464

CODES  
1 92/01/01  
VALEUR  
3,200  
0  
3,200  
0  
3,200

SOURCE LEGISLATIVE  
LOI ARTICLE AL PAR MONTANT PA IMP  
F-2.1 204 3 3,200 T  
0 B  
3,200 I 2

TYPE POSS OCCUP CAT IMP SÉLECTEUR DATE D'INSCRIPTION AU RÔLE  
T 1 S D 91/08/24

UNITÉ D'ÉVALUATION QUI PEUT ÊTRE ASSUJETTIE À LA SURTAXE SUR LES TERRAINS VAGUES  
PARTIE P - COMMERCIALE T - TERRAIN À BÂTIMENT - ANNEXE A

18 P348

E-06

MATRI-  
CULE 65260  
J IN P E T C A D U 9190  
LOT BRIDGE  
12150200  
LA VILLE DE MONTREAL - SERVICE DE LA GES A 1  
507 PLACE D'ARMES #300 A  
MONTREAL, QC  
H2Y 2W8  
F 25 P 19 S 463

CODES  
1 92/01/01  
VALEUR  
3,200  
0  
3,200  
0  
3,200

SOURCE LEGISLATIVE  
LOI ARTICLE AL PAR MONTANT PA IMP  
F-2.1 204 3 3,200 T  
0 B  
3,200 I 2

TYPE POSS OCCUP CAT IMP SÉLECTEUR DATE D'INSCRIPTION AU RÔLE  
T 1 S D 91/08/24

UNITÉ D'ÉVALUATION QUI PEUT ÊTRE ASSUJETTIE À LA SURTAXE SUR LES TERRAINS VAGUES  
PARTIE P - COMMERCIALE T - TERRAIN À BÂTIMENT - ANNEXE A

18 P347

E-06

ROLE D'ÉVALUATION 1992 30 MONTREAL

12 Ste-Anne

UNITÉ D'ÉVALUATION ET PROPRIÉTAIRE

\*61 VALEUR

\*62 RÉPARTITION FISCALE

ROLE D'ÉVALUATION (2.5.4)  
 Gouvernement du Québec  
 Ministère des Affaires municipales  
 18 P346

\*08 CARACTÉRISTIQUES DE L'UNITÉ D'ÉVALUATION: J MISE À JOUR - K LOGEMENTS - P AUTRES LOCALS - E ÉTAGES - Y TYPE - C CLASSE - U UTILISATION  
 \*72 ADRESSE DE L'UNITÉ D'ÉVALUATION: \*73 DONNÉES DU RÔLE ANTERIEUR \*75 NOM ET ADRESSE POSTALE DU PROPRIÉTAIRE - A NO COPROPRIÉTAIRE  
 \*79 TERRAIN: FRONT - PROFONDEUR - SUPERFICIE - V UNITÉ DE PUIS - U UTILISATION OPTIMALE DU PRONONCÉ - D DONNÉE AGRICOLE - Z SUPERFICIE USUÉE

CODES	DATE D'ENTRÉE EN VIGUEUR	SOURCE LÉGISLATIVE			MONTANT	PT	IMP.
		100	ARTICLE	AL PAR			
1	92/01/01				3,200	T	
					0	B	
		F-2.1	204	3	3,200	I	2

MATR. COTE: 65260  
 J I N P E T C A D U 9190  
 LOT BRIDGE  
 12150300  
 LA VILLE DE MONTREAL - SERVICE DE LA GES  
 507 PLACE D'ARMES #300  
 MONTREAL, QC  
 H2Y 2W8  
 F 25 P 19  
 TYPE POSS. OCCUP: T 1 S  
 CAT. IMP. SOCIÉTÉ: S  
 DATE D'INSCRIPTION AU RÔLE: D 91/08/24  
 463

UNITÉ D'ÉVALUATION QUI PEUT ÊTRE ASSUJÉTIE À LA SURTAXE SUR LES TERRAINS VAGUES  
 PARTIE D'IMMOBILE: U D Z  
 PARTIE D'ÉVALUATION: V 802

E-06

MATR. COTE: 65260  
 J I N P E T C A D U 9190  
 LOT BRIDGE  
 12150400  
 LA VILLE DE MONTREAL - SERVICE DE LA GES  
 507 PLACE D'ARMES #300  
 MONTREAL, QC  
 H2Y 2W8  
 F 25 P 19  
 TYPE POSS. OCCUP: T 1 S  
 CAT. IMP. SOCIÉTÉ: S  
 DATE D'INSCRIPTION AU RÔLE: D 91/09/24  
 463

CODES	DATE D'ENTRÉE EN VIGUEUR	SOURCE LÉGISLATIVE			MONTANT	PT	IMP.
		100	ARTICLE	AL PAR			
1	92/01/01				3,200	T	
					0	B	
		F-2.1	204	3	3,200	I	2

UNITÉ D'ÉVALUATION QUI PEUT ÊTRE ASSUJÉTIE À LA SURTAXE SUR LES TERRAINS VAGUES  
 PARTIE D'IMMOBILE: U D Z  
 PARTIE D'ÉVALUATION: V 802

E-06

MATR. COTE: 65260  
 J I N P E T C A D U 9190  
 LOT BRIDGE  
 12150500  
 LA VILLE DE MONTREAL - SERVICE DE LA GES  
 507 PLACE D'ARMES #300  
 MONTREAL, QC  
 H2Y 2W8  
 F 25 P 19  
 TYPE POSS. OCCUP: T 1 S  
 CAT. IMP. SOCIÉTÉ: S  
 DATE D'INSCRIPTION AU RÔLE: D 91/08/24  
 463

CODES	DATE D'ENTRÉE EN VIGUEUR	SOURCE LÉGISLATIVE			MONTANT	PT	IMP.
		100	ARTICLE	AL PAR			
1	92/01/01				3,200	T	
					0	B	
		F-2.1	204	3	3,200	I	2

UNITÉ D'ÉVALUATION QUI PEUT ÊTRE ASSUJÉTIE À LA SURTAXE SUR LES TERRAINS VAGUES  
 PARTIE D'IMMOBILE: U D Z  
 PARTIE D'ÉVALUATION: V 802

E-05

MATR. COTE: 65260  
 J I N P E T C A D U 9190  
 LOT BRIDGE  
 12150600  
 LA VILLE DE MONTREAL - SERVICE DE LA GES  
 507 PLACE D'ARMES #300  
 MONTREAL, QC  
 H2Y 2W8  
 F 25 P 19  
 TYPE POSS. OCCUP: T 1 S  
 CAT. IMP. SOCIÉTÉ: S  
 DATE D'INSCRIPTION AU RÔLE: D 91/08/24  
 463

CODES	DATE D'ENTRÉE EN VIGUEUR	SOURCE LÉGISLATIVE			MONTANT	PT	IMP.
		100	ARTICLE	AL PAR			
1	92/01/01				3,200	T	
					0	B	
		F-2.1	204	3	3,200	I	2

UNITÉ D'ÉVALUATION QUI PEUT ÊTRE ASSUJÉTIE À LA SURTAXE SUR LES TERRAINS VAGUES  
 PARTIE D'IMMOBILE: U D Z  
 PARTIE D'ÉVALUATION: V 802

E-06

UNITE D'ÉVALUATION ET PROPRIÉTAIRE

\*61 VALEUR

\*62 RÉPARTITION FISCALE

ROLE D'ÉVALUATION (2.6.4)

Gouvernement du Québec  
Ministère des  
Affaires municipales

\*08 CARACTÉRISTIQUES DE L'UNITE D'ÉVALUATION: 1 - MISE À JOUR - B - LOGEMENTS - P - AUTRES BÂTIMENTS - E - ÉTAGES - T - TYPE - C - CLASSE - U - UTILISATION  
\*12 ADRESSE DE L'UNITE D'ÉVALUATION: \*73 DIVINITÉ DU RÔLE ANTERIEUR \*75 NOM ET ADRESSE POSTALE DU PROPRIÉTAIRE - A - NO DU PROPRIÉTAIRE  
\*79 SURFACE FRONT - P - PÉRIMÈTRE - S - SUPERFICIE - V - VOLUME DE VOIS - U - UTILISATION OPTIMALE DU TERRAIN - D - ZONAGE AGRICOLE - Z - SUPERFICIE ZONÉE

1 - DÉPÔT DU RÔLE  
2 - TRAVAIL À JOUR  
3 - BUREAU DE REV.  
4 - COUR

1 - Impôt foncier 2 - Impôt municipal 3 - Impôt scolaire 4 - Impôt de la ville  
5 - Impôt de la ville 6 - Impôt de la ville 7 - Impôt de la ville 8 - Impôt de la ville  
SOURCE LEGISLATIVE: ICL, ARTICLE, AL. PAR, MONTANT

MATRI-  
CULE  
55260  
J IN P E T C A D U 9190  
LOT BRIDGE  
12150700  
LA VILLE DE MONTREAL - SERVICE DE LA GES A 1  
507 PLACE D'ARMES #300 A  
MONTREAL, QC  
H2Y 2W8  
F 25 P 19  
TYPE POSS. OCCUP. T S CAT. IMP. SCOLAIRE 1 S DATE D'INSCRIPTION AU RÔLE D 91/08/24  
461

CODE	DATE D'ENTRÉE EN VIGUEUR	VALEUR	F-2.1	ARTICLE	AL. PAR	MONTANT	P.1	IMP.
1	92/01/01	3,200		204	3	3,200	T	
		0				0	B	
		3,200				3,200	I	2
		0				0		
		3,200				3,200		

UNITE D'ÉVALUATION QUI PEUT ÊTRE ASSUJETTIE À LA SURTAXE SUR LES TERRAINS VAGUES: V 802  
PARTIE: P - IMMEUBLE, T - TERRAIN B - BÂTIMENT C - IMMEUBLE

18 P342

E-06

MATRI-  
CULE  
55260  
J IN P E T C A D U 9190  
LOT BRIDGE  
12150800  
LA VILLE DE MONTREAL - SERVICE DE LA GES A 1  
507 PLACE D'ARMES #300 A  
MONTREAL, QC  
H2Y 2W8  
F 25 P 18  
TYPE POSS. OCCUP. T S CAT. IMP. SCOLAIRE 1 S DATE D'INSCRIPTION AU RÔLE D 91/08/24  
464

CODE	DATE D'ENTRÉE EN VIGUEUR	VALEUR	F-2.1	ARTICLE	AL. PAR	MONTANT	P.1	IMP.
1	92/01/01	3,200		204	3	3,200	T	
		0				0	B	
		3,200				3,200	I	2
		0				0		
		3,200				3,200		

UNITE D'ÉVALUATION QUI PEUT ÊTRE ASSUJETTIE À LA SURTAXE SUR LES TERRAINS VAGUES: V 802  
PARTIE: P - IMMEUBLE, T - TERRAIN B - BÂTIMENT C - IMMEUBLE

18 P341

E-06

MATRI-  
CULE  
55260  
J IN P E T C A D U 9190  
LOT BRIDGE  
12150900  
LA VILLE DE MONTREAL - SERVICE DE LA GES A 1  
507 PLACE D'ARMES #300 A  
MONTREAL, QC  
H2Y 2W8  
F 25 P 18  
TYPE POSS. OCCUP. T S CAT. IMP. SCOLAIRE 1 S DATE D'INSCRIPTION AU RÔLE D 91/08/24  
460

CODE	DATE D'ENTRÉE EN VIGUEUR	VALEUR	F-2.1	ARTICLE	AL. PAR	MONTANT	P.1	IMP.
1	92/01/01	3,200		204	3	3,200	T	
		0				0	B	
		3,200				3,200	I	2
		0				0		
		3,200				3,200		

UNITE D'ÉVALUATION QUI PEUT ÊTRE ASSUJETTIE À LA SURTAXE SUR LES TERRAINS VAGUES: V 602  
PARTIE: P - IMMEUBLE, T - TERRAIN B - BÂTIMENT C - IMMEUBLE

18 P340

E-06

MATRI-  
CULE  
55260  
J IN P E T C A D U 9190  
LOT BRIDGE  
12151000  
LA VILLE DE MONTREAL - SERVICE DE LA GES A 1  
507 PLACE D'ARMES #300 A  
MONTREAL, QC  
H2Y 2W8  
F 25 P 18  
TYPE POSS. OCCUP. T S CAT. IMP. SCOLAIRE 1 S DATE D'INSCRIPTION AU RÔLE D 91/08/24  
464

CODE	DATE D'ENTRÉE EN VIGUEUR	VALEUR	F-2.1	ARTICLE	AL. PAR	MONTANT	P.1	IMP.
1	92/01/01	3,200		204	3	3,200	T	
		0				0	B	
		3,200				3,200	I	2
		0				0		
		3,200				3,200		

UNITE D'ÉVALUATION QUI PEUT ÊTRE ASSUJETTIE À LA SURTAXE SUR LES TERRAINS VAGUES: V 802  
PARTIE: P - IMMEUBLE, T - TERRAIN B - BÂTIMENT C - IMMEUBLE

18 P339

E-06

UNITÉ D'ÉVALUATION ET PROPRIÉTAIRE

\*61 VALEUR

\*62 RÉPARTITION FISCALE

ANÉE D'ÉVALUATION (2.6.4)  
 Gouvernement du Québec  
 Ministère des  
 Affaires municipales

00 CARACTÉRISTIQUES DE L'UNITÉ D'ÉVALUATION: J MISE À JOUR - N LOGEMENTS - P UNITÉS LOCALES - E ÉVALUÉS - T TYPE - C CLASSE - U UTILISATION  
 72 ADMISSE DE L'UNITÉ D'ÉVALUATION: 73 NOMS DU RÔLE ANTERIEUR 75 NOM ET ADRESSE POSTALE DU PROPRIÉTAIRE - A NO D'ENREGISTREMENT  
 78 TERRAIN, FRONT - PROFONDEUR - SUPERFICIE - V UNITÉ DE VOIS - U UTILISATION OFFICIELLE DU PROGRAMME - D ZONAGE SCHÉMATIQUE - Z SUPERFICIE ADJONTE

MATRI-  
 CULE 65260  
 J L N P E T C A D U 9190  
 LOT BRIDGE  
 12151050  
 LA VILLE DE MONTREAL - SERVICE DE LA GES  
 507 PLACE D'ARMES #300  
 MONTREAL, QC  
 H2Y 2W8  
 25 P 18  
 TYPE POSS. OCCUP. T S  
 CAT. IMP. SCOLAIRE 1 S  
 DATE D'INSCRIPTION AU RÔLE D 91/08/24  
 A 461

CODES	DATE D'ENTRÉE EN VIGUEUR	SOURCE LÉGISLATIVE			MONTANT	P1	IMP
		LOI	ARTICLE	AL PAR			
1	92/01/01				3,200	T	
					0	B	
T	VALEUR 3,200	F-2.1	204	3	3,200	I	2
B	0						
I	3,200						

UNITÉ D'ÉVALUATION QUI PEUT ÊTRE ASSUJETTIE À LA SURTAXE SUR LES TERRAINS VAGUES  
 PARTIE D'IMMOBILISABLE: 11 TERRAIN & ÉVALUÉS - IMMOBILISABLE

18 P338  
 E-06

MATRI-  
 CULE 65260  
 J L N P E T C A D U 9190  
 LOT BRIDGE  
 12151150  
 LA VILLE DE MONTREAL - SERVICE DE LA GES  
 507 PLACE D'ARMES #300  
 MONTREAL, QC  
 H2Y 2W8  
 25 P 18  
 TYPE POSS. OCCUP. T S  
 CAT. IMP. SCOLAIRE 1 S  
 DATE D'INSCRIPTION AU RÔLE D 91/08/24  
 A 461

CODES	DATE D'ENTRÉE EN VIGUEUR	SOURCE LÉGISLATIVE			MONTANT	P1	IMP
		LOI	ARTICLE	AL PAR			
1	92/01/01				3,200	T	
					0	B	
T	VALEUR 3,200	F-2.1	204	3	3,200	I	2
B	0						
I	3,200						

UNITÉ D'ÉVALUATION QUI PEUT ÊTRE ASSUJETTIE À LA SURTAXE SUR LES TERRAINS VAGUES  
 PARTIE D'IMMOBILISABLE: 11 TERRAIN & ÉVALUÉS - IMMOBILISABLE

18 P337  
 E-06

MATRI-  
 CULE 65260  
 J L N P E T C A D U 9190  
 LOT BRIDGE  
 12151300  
 LA VILLE DE MONTREAL - SERVICE DE LA GES  
 507 PLACE D'ARMES #300  
 MONTREAL, QC  
 H2Y 2W8  
 25 P 18  
 TYPE POSS. OCCUP. T S  
 CAT. IMP. SCOLAIRE 1 S  
 DATE D'INSCRIPTION AU RÔLE D 91/08/24  
 A 460

CODES	DATE D'ENTRÉE EN VIGUEUR	SOURCE LÉGISLATIVE			MONTANT	P1	IMP
		LOI	ARTICLE	AL PAR			
1	92/01/01				3,200	T	
					0	B	
T	VALEUR 3,200	F-2.1	204	3	3,200	I	2
B	0						
I	3,200						

UNITÉ D'ÉVALUATION QUI PEUT ÊTRE ASSUJETTIE À LA SURTAXE SUR LES TERRAINS VAGUES  
 PARTIE D'IMMOBILISABLE: 11 TERRAIN & ÉVALUÉS - IMMOBILISABLE

18 P336  
 E-06

MATRI-  
 CULE 65260  
 J L N P E T C A D U 9190  
 LOT BRIDGE  
 12151400  
 LA VILLE DE MONTREAL - SERVICE DE LA GES  
 507 PLACE D'ARMES #300  
 MONTREAL, QC  
 H2Y 2W8  
 25 P 18  
 TYPE POSS. OCCUP. T S  
 CAT. IMP. SCOLAIRE 1 S  
 DATE D'INSCRIPTION AU RÔLE D 91/08/24  
 A 460

CODES	DATE D'ENTRÉE EN VIGUEUR	SOURCE LÉGISLATIVE			MONTANT	P1	IMP
		LOI	ARTICLE	AL PAR			
1	92/01/01				3,200	T	
					0	B	
T	VALEUR 3,200	F-2.1	204	3	3,200	I	2
B	0						
I	3,200						

UNITÉ D'ÉVALUATION QUI PEUT ÊTRE ASSUJETTIE À LA SURTAXE SUR LES TERRAINS VAGUES  
 PARTIE D'IMMOBILISABLE: 11 TERRAIN & ÉVALUÉS - IMMOBILISABLE

18 P336  
 E-06

UNITÉ D'ÉVALUATION ET PROPRIÉTAIRE

\*61 VALEUR

\*62 RÉPARTITION FISCALE

UNITÉ D'ÉVALUATION (2.6.4)  
 Gouvernement du Québec  
 Ministère des  
 Affaires municipales

\*06 CARACTÉRISTIQUES DE L'UNITÉ D'ÉVALUATION: J VILLE/BOURG - R LOGEMENTS - P AUTRES LOUAUX - E ETAGES - T TYPE - C CLASSÉ - U UTILISATION  
 \*72 ADRESSE DE L'UNITÉ D'ÉVALUATION: 73 DONNÉES DU 4<sup>e</sup> L'ÉTAPPEMENT 75 NOM ET ADRESSE POSTALE DU PROPRIÉTAIRE - A NO DU PROPRIÉTAIRE  
 \*78 TERRAIN FRONT - P PROFONDEUR - S SUPERFICIE - V UNITÉ DE VOIE - U UTILISATION OPTIMALE DU TERRAIN - Z ZONAGE AGRICOLE - Z SUPERFICIE ZONÉE

1 - DÉPÔT DU RÔLE  
 2 - TENUE À JOUR  
 3 - BUREAU DE REV  
 4 - CCUR

1 - PÉRIODE  
 2 - ANNÉE D'ÉVALUATION  
 3 - ANNÉE D'ÉVALUATION  
 4 - ANNÉE D'ÉVALUATION  
 5 - ANNÉE D'ÉVALUATION  
 6 - ANNÉE D'ÉVALUATION

SOURCE LEGISLATIVE: (L) ARTICLE AL PAR MONTANT

MATRI-  
 CULE  
 65260  
 J IN P E T C A D U 9190  
 LOT BRIDGE  
 12151500  
 LA VILLE DE MONTREAL - SERVICE DE LA GES A 1  
 507 PLACE D'ARMES #300 A  
 MONTREAL, QC  
 H2Y 2W8  
 F 25 P 18 S 464

CODE	DATE D'ENTRÉE EN VIGUEUR	VALEUR	F-2.1	204	3	3,200	T	
1	92/01/01	3,200				0	B	
T		3,200				3,200	I	2
B		0						
i		3,200						

UNITÉ D'ÉVALUATION QUI PEUT ÊTRE ASSUJETTIE À LA SURTAXE SUR LES TERRAINS VAGUES: V 802 U D Z

PARTIE D'IMMEUBLE: 1 - TERRAIN - ÉLÉMENT IMMEUBLE A

18 P335  
 E-06

MATRI-  
 CULE  
 65260  
 J IN P E T C A D U 9190  
 LOT BRIDGE  
 12151600  
 LA VILLE DE MONTREAL - SERVICE DE LA GES A 1  
 507 PLACE D'ARMES #300 A  
 MONTREAL, QC  
 H2Y 2W8  
 F 25 P 18 S 461

CODE	DATE D'ENTRÉE EN VIGUEUR	VALEUR	F-2.1	204	3	3,200	T	
1	92/01/01	3,200				0	B	
T		3,200				3,200	I	2
B		0						
i		3,200						

UNITÉ D'ÉVALUATION QUI PEUT ÊTRE ASSUJETTIE À LA SURTAXE SUR LES TERRAINS VAGUES: V 802 U D Z

PARTIE D'IMMEUBLE: 1 - TERRAIN - ÉLÉMENT IMMEUBLE A

18 P334  
 E-06

MATRI-  
 CULE  
 65260  
 J IN P E T C A D U 9190  
 LOT BRIDGE  
 12151700  
 LA VILLE DE MONTREAL - SERVICE DE LA GES A 1  
 507 PLACE D'ARMES #300 A  
 MONTREAL, QC  
 H2Y 2W8  
 F 25 P 19 S 464

CODE	DATE D'ENTRÉE EN VIGUEUR	VALEUR	F-2.1	204	3	3,200	T	
1	92/01/01	3,200				0	B	
T		3,200				3,200	I	2
B		0						
i		3,200						

UNITÉ D'ÉVALUATION QUI PEUT ÊTRE ASSUJETTIE À LA SURTAXE SUR LES TERRAINS VAGUES: V 802 U D Z

PARTIE D'IMMEUBLE: 1 - TERRAIN - ÉLÉMENT IMMEUBLE A

18 P333  
 E-06

MATRI-  
 CULE  
 65260  
 J IN P E T C A D U 9190  
 LOT BRIDGE  
 12151800  
 LA VILLE DE MONTREAL - SERVICE DE LA GES A 1  
 507 PLACE D'ARMES #300 A  
 MONTREAL, QC  
 H2Y 2W8  
 F 25 P 19 S 466

CODE	DATE D'ENTRÉE EN VIGUEUR	VALEUR	F-2.1	204	3	3,300	T	
1	92/01/01	3,300				0	B	
T		3,300				3,300	I	2
B		0						
i		3,300						

UNITÉ D'ÉVALUATION QUI PEUT ÊTRE ASSUJETTIE À LA SURTAXE SUR LES TERRAINS VAGUES: V 802 U D Z

PARTIE D'IMMEUBLE: 1 - TERRAIN - ÉLÉMENT IMMEUBLE A

18 P332  
 E-06

UNITE D'ÉVALUATION ET PROPRIÉTAIRE

\*61 VALEUR

\*62 RÉPARTITION FISCALE

NOTE D'ÉVALUATION (2.6.4)  
 Gouvernement du Québec  
 Ministère des Affaires municipales

\*66 CARACTÉRISTIQUES DE L'UNITE D'ÉVALUATION  
 \*67 ADRESSE DE L'UNITE D'ÉVALUATION  
 \*71 DIGNITES DU RÔLE ANTERIEUR  
 \*75 NOM ET ADRESSE POSTALE DU PROPRIÉTAIRE - A: NO COMMUNICATIF

1 - DÉPÔT DU RÔLE  
 2 - TENUE À JOUR  
 3 - BUREAU DE REV  
 4 - CORR

SOURCE LEGISLATIVE  
 LOI ARTICLE SE PAR MONTANT PA IMP

MATRI- 65260  
 CULE  
 J IN P E T C A D U 9190  
 LOT BRIDGE  
 12151900  
 LA VILLE DE MONTREAL - SERVICE DE LA GES A 1  
 507 PLACE D'ARMES #300 A  
 MONTREAL, QC  
 H2Y 2W8  
 25 P 19  
 TYPE POSS OCCUP T S DATE D'INSCRIPTION AU RÔLE D 91/08/24  
 S 469

CODES V  
 CODE DATE D'ENTRÉE EN VIGUEUR  
 1 92/01/01  
 VALEUR  
 T 3,300  
 B 0  
 I 3,300

F-2.1 204 3  
 3,300 T  
 0 B  
 3,300 I 2

MATRI- 65260  
 CULE  
 J IN P E T C A D U 9190  
 LOT BRIDGE  
 12152000  
 LA VILLE DE MONTREAL - SERVICE DE LA GES A 1  
 507 PLACE D'ARMES #300 A  
 MONTREAL, QC  
 H2Y 2W8  
 25 P 19  
 TYPE POSS OCCUP T S DATE D'INSCRIPTION AU RÔLE D 91/08/24  
 S 471

CODES V  
 CODE DATE D'ENTRÉE EN VIGUEUR  
 1 92/01/01  
 VALEUR  
 T 3,300  
 B 0  
 I 3,300

F-2.1 204 3  
 3,300 T  
 0 B  
 3,300 I 2

MATRI- 65260  
 CULE  
 J IN P E T C A D U 9190  
 LOT RIVERSIDE  
 12154000  
 LA VILLE DE MONTREAL - SERVICE DE LA GES A 1  
 507 PLACE D'ARMES #300 A  
 MONTREAL, QC  
 H2Y 2W8  
 25 P 19  
 TYPE POSS OCCUP T S DATE D'INSCRIPTION AU RÔLE D 91/08/24  
 S 7,073

CODES V  
 CODE DATE D'ENTRÉE EN VIGUEUR  
 1 92/01/01  
 VALEUR  
 T 53,000  
 B 0  
 I 53,000

F-2.1 204 3  
 53,000 T  
 0 B  
 53,000 I 2

MATRI- 65260  
 CULE  
 J IN P E T C A D U 4900  
 227 RIVERSIDE  
 12154410  
 LA VILLE DE MONTREAL - SERVICE DE LA GES A 1  
 507 PLACE D'ARMES #300 A  
 MONTREAL, QC  
 H2Y 2W8  
 25 P 19  
 TYPE POSS OCCUP T S DATE D'INSCRIPTION AU RÔLE D 91/08/24  
 S 6,098

CODES V  
 CODE DATE D'ENTRÉE EN VIGUEUR  
 1 92/01/01  
 VALEUR  
 T 30,900  
 B 195,900  
 I 226,800

F-2.1 204 3  
 30,900 T  
 195,900 B  
 226,800 I 2

RÔLE D'ÉVALUATION 1992 30 MONTREAL

v 804 U D Z

12 Ste-Anne

18 P331  
 E-06  
 18 P330  
 E-06  
 18 375 P21  
 18 375 P21  
 E-06 18 375 P20  
 18 375 P19

18 P508 LOUEE  
 18 NCAD  
 E-06

UNITE D'ÉVALUATION ET PROPRIÉTAIRE

\*61 VALEUR

\*62 RÉPARTITION FISCALE

BOLE D'ÉVALUATION (2.5.4)  
 Gouvernement du Québec  
 Ministère des Affaires municipales

\*76 CARACTÉRISTIQUES DE L'UNITE D'ÉVALUATION: J MISE A JOUR - N LOGEMENTS - P AUTRES LOGEUX - E ETAGES - T TYPE - C CLASSE - U UTILISATION  
 \*72 ADRESSE DE L'UNITE D'ÉVALUATION \*73 ANNÉES DU RÔLE ANTERIEUR \*75 NOM ET ADRESSE POSTALE DU PROPRIÉTAIRE - A NO COMMUNICATAIRE  
 \*78 TERRAIN FERTIL - PAYSANNE - SUPERFICIL - V UNITE DE VOIS - U UTILISATION OPTIMALE OU PROBABLE - O ZONAGE AGRICOLE - Z SUPERSENE ZONÉE

1 - DÉPÔT DU RÔLE  
 2 - TENUE A JOUR  
 3 - BUREAU DE REV.  
 4 - COÛR

SOURCE LEGISLATIVE  
 101 ARTICLE AL PAR MONTANT PA IMP

MATRI- 65260  
 CULE  
 00 J N P E T C A D U 2000  
 72 205 RIVERSIDE  
 73 12154550  
 N CANADA MALTAGE CIE LIMITEE A 1  
 M STATION A #B159 A  
 R MONTREAL, QC  
 C  
 P H3C 1C5  
 TYPE POSS. OCCUP T S D 91/08/24  
 CAT. IMP. SCOLAIRE 5  
 DATE D'INSCRIPTION AU RÔLE 91/08/24

CODES	DATE D'ENTREE EN VIGUEUR	VALEUR	PA	IMP
1	92/01/01	2,377,600	T	
		18,703,000	B	
		21,080,600	I	1 C
T		2,377,600		
B		18,703,000		
I		21,080,600		

UNITE D'ÉVALUATION QUI PEUT ÊTRE ASSUJETTIE À LA SURTAXE SUR LES TERRAINS VAGUES  
 PARTIE D'IMMEUBLE (1 - TERRAIN S-BÂTIMENT) - IMMEUBLE  
 v 804 U D Z

18 P1986

MATRI- 65260  
 CULE  
 00 J N P E T C A D U 5010  
 72 1200 MILL  
 73 12154600  
 N CENTRE DES METIERS DU VERRE DU QUEBEC A 1  
 M 444 ST-GABRIEL A  
 R MONTREAL, QC  
 C  
 P H2Y 2Z9  
 TYPE POSS. OCCUP T S D 91/08/24  
 CAT. IMP. SCOLAIRE 2  
 DATE D'INSCRIPTION AU RÔLE 91/08/24

CODES	DATE D'ENTREE EN VIGUEUR	VALEUR	PA	IMP
1	92/01/01	46,800	T	
		480,900	B	
		527,700	I	1 C
T		49,700		
B		511,600		
I		561,300		

UNITE D'ÉVALUATION QUI PEUT ÊTRE ASSUJETTIE À LA SURTAXE SUR LES TERRAINS VAGUES  
 PARTIE D'IMMEUBLE (1 - TERRAIN S-BÂTIMENT) - IMMEUBLE  
 v 804 U D Z

18 P327

E-14

MATRI- 65260  
 CULE  
 00 J N P E T C A D U 2000  
 72 1236-1260 MILL  
 73 12154650  
 N CANADA PACKERS LTD A 1  
 M SUCCURSALE A #B6159 A  
 R MONTREAL, QC  
 C  
 P H3C 3A7  
 TYPE POSS. OCCUP T S D 91/08/24  
 CAT. IMP. SCOLAIRE 2  
 DATE D'INSCRIPTION AU RÔLE 91/08/24

CODES	DATE D'ENTREE EN VIGUEUR	VALEUR	PA	IMP
1	92/01/01	5,220,700	T	
		17,243,300	B	
		22,464,000	I	1 C
T		5,220,700		
B		17,243,300		
I		22,464,000		

UNITE D'ÉVALUATION QUI PEUT ÊTRE ASSUJETTIE À LA SURTAXE SUR LES TERRAINS VAGUES  
 PARTIE D'IMMEUBLE (1 - TERRAIN S-BÂTIMENT) - IMMEUBLE  
 v 802 U D Z

18 P327  
 18 P328  
 18 1910  
 18 P323

MATRI- 65260  
 CULE  
 00 J N P E T C A D U 9190  
 72 LOT MILL  
 73 12154690  
 N LA VILLE DE MONTREAL - SERVICE DE LA GES A 1  
 M 507 PLACE D'ARMES #300 A  
 R MONTREAL, QC  
 C  
 P H2Y 2W8  
 TYPE POSS. OCCUP T S D 91/08/24  
 CAT. IMP. SCOLAIRE 1  
 DATE D'INSCRIPTION AU RÔLE 91/08/24

CODES	DATE D'ENTREE EN VIGUEUR	VALEUR	PA	IMP
1	92/01/01	1,500	T	
		0	B	
		1,500	I	2
T		1,500		
B		0		
I		1,500		

UNITE D'ÉVALUATION QUI PEUT ÊTRE ASSUJETTIE À LA SURTAXE SUR LES TERRAINS VAGUES  
 PARTIE D'IMMEUBLE (1 - TERRAIN S-BÂTIMENT) - IMMEUBLE  
 v 802 U D Z

18 P328

E-06



UNITÉ D'ÉVALUATION ET PROPRIÉTAIRE

\*61 VALEUR

\*62 RÉPARTITION FISCALE

ROLE D'ÉVALUATION (2.6.4)

Gouvernement du Québec  
Ministère des  
Affaires municipales

18 P508  
18 NCAO  
E-06 18 P327

18 P327  
E-06

11 P324  
18 NCAO

18 NCAO  
18 NCAO  
E-06

100 CARACTÉRISTIQUES DE L'UNITÉ D'ÉVALUATION: J - mise à jour - N - logements - P - autres locaux - E - étages - T - type - C - classe - U - utilisation  
 72 ADRESSE DE L'UNITÉ D'ÉVALUATION: 73 DONNÉES DU RÔLE ANTIÉMIER: 75 NOM ET ADRESSE POSTALE DU PROPRIÉTAIRE - A AD CO-PROPRIÉTAIRE  
 78 TERRAIN ÉLÉVÉ - PROFONDEUR - SUPERFICIE - V UNITÉ DE VOLUME - U UTILISATION OPTIMALE OU PROBABLE - D SOMMAGE AGRICOLE - Z SUPERFICIE ZONÉE

MATRI- CULE 65260  
 J 1N P E T C A D U 9190  
 LOT RIVERSIDE  
 12154701  
 VILLE DE MONTREAL-APPROVISIONNEMENT ET I A 1  
 507 PLACE D'ARMES #1000 A  
 MONTREAL, QC

H2Y 2W8  
 F 275 P 126  
 TYPE POSS OCCUP T S CAT SUP SCOLAIRE D 91/08/24 DATE D'INSCRIPTION AU RÔLE A 22,168

CODES	DATE D'ENTRÉE EN VIGUEUR	SOURCE LÉGISLATIVE			MONTANT	P1	IMP
		LOI	ARTICLE	AL PAR			
1	92/01/01				155,200	T	
					0	B	
T	VALEUR 155,200	F-2.1	204	3	155,200	I	2
B	0						
	VALEUR 155,200						

UNITÉ D'ÉVALUATION QUI PEUT ÊTRE ASSUJETTIE À LA SURTAXE SUR LES TERRAINS VAGUES: V 802 U D Z

MATRI- CULE 65260  
 J 1N P E T C A D U 9190  
 LOT MILL  
 12154750  
 LA VILLE DE MONTREAL - SERVICE DE LA GES A 1  
 507 PLACE D'ARMES #300 A  
 MONTREAL, QC

H2Y 2W8  
 F 160 P 140  
 TYPE POSS OCCUP T S CAT SUP SCOLAIRE D 91/08/24 DATE D'INSCRIPTION AU RÔLE A 25,108

CODES	DATE D'ENTRÉE EN VIGUEUR	SOURCE LÉGISLATIVE			MONTANT	P1	IMP
		LOI	ARTICLE	AL PAR			
1	92/01/01				175,800	T	
					0	B	
T	VALEUR 175,800	F-2.1	204	3	175,800	I	2
B	0						
	VALEUR 175,800						

UNITÉ D'ÉVALUATION QUI PEUT ÊTRE ASSUJETTIE À LA SURTAXE SUR LES TERRAINS VAGUES: V 802 U D Z

MATRI- CULE 65260  
 J 1N P E T C A D U 3000  
 5 OAK  
 12154780  
 C S L GROUP INC A 1  
 759 VICTORIA SQ A  
 MONTREAL

H2Y 2J7  
 F 33 P  
 TYPE POSS OCCUP T S CAT SUP SCOLAIRE D 91/08/24 DATE D'INSCRIPTION AU RÔLE A 20,529

CODES	DATE D'ENTRÉE EN VIGUEUR	SOURCE LÉGISLATIVE			MONTANT	P1	IMP
		LOI	ARTICLE	AL PAR			
1	92/01/01				120,100	T	
					49,100	B	
T	VALEUR 120,100				169,200	I	1 C
B	49,100						
	VALEUR 169,200						

UNITÉ D'ÉVALUATION QUI PEUT ÊTRE ASSUJETTIE À LA SURTAXE SUR LES TERRAINS VAGUES: V 802 U D Z

MATRI- CULE 65260  
 J 1N P E T C A D U 9190  
 LOT OAK  
 12154900  
 LA VILLE DE MONTREAL - SERVICE DE LA GES A 1  
 507 PLACE D'ARMES #300 A  
 MONTREAL, QC

H2Y 2W8  
 F P  
 TYPE POSS OCCUP T S CAT SUP SCOLAIRE D 91/08/24 DATE D'INSCRIPTION AU RÔLE A 100,573

CODES	DATE D'ENTRÉE EN VIGUEUR	SOURCE LÉGISLATIVE			MONTANT	P1	IMP
		LOI	ARTICLE	AL PAR			
1	92/01/01				1	T	
					0	B	
T	VALEUR 1	F-2.1	204	3	1	I	2
B	0						
	VALEUR 1						

UNITÉ D'ÉVALUATION QUI PEUT ÊTRE ASSUJETTIE À LA SURTAXE SUR LES TERRAINS VAGUES: V 802 U D Z

UNITÉ D'ÉVALUATION ET PROPRIÉTAIRE

\*61 VALEUR

\*62 RÉPARTITION FISCALE

6016 D'ÉVALUATION (2.6.4)

Gouvernement du Québec  
Ministère des  
Affaires municipales

\*60 CARACTÉRISTIQUES DE L'UNITÉ D'ÉVALUATION: J MISE A JOUR - N LOGEMENTS - P AUTRES LOGEURS - E ÉTAGES - I TYPE - C CLASSE - U UTILISATION  
\*72 ADRESSE DE L'UNITÉ D'ÉVALUATION \*73 DONNÉES DU RÔLE ANTERIEUR \*75 NOM ET ADRESSE POSTALE DU PROPRIÉTAIRE - A NO DU PROPRIÉTAIRE  
\*77 TERRAIN ET/OU - PACTONDEUR - SUPERFICIE - V UNITÉ DE VOIS - U UTILISATION OPTIMALE OU PROBABLE - D BONAGE AGRICOLE - Z SUPERFICIE ZONÉE

CODES  
1 - DÉPÔT DU RÔLE  
2 - TENUE À JOUR  
3 - BUREAU DE REV  
4 - COUR

1 impôt foncier 2 non imposable 3 exempt foncier 4 exonéré 5 préexistant 6 sur val n des tax 7 sur val des tax 8 sur val des tax  
SOURCE LEGISLATIVE  
LOI ARTICLE AL PAR MONTANT PG IMP

MATRI-  
CULE  
00 65260  
01 J IN P E T C A D U 9120  
02 LOT MILL  
03 12154950  
04 H FELDMAN REALTY AND INVESTMENT CORPORAT A 1  
05 1175 MILL A  
06 MONTREAL, QC  
07  
08 H3K 2A9  
09 T 5 S N D 91/08/24  
10 F 5 P 60 S 300

CODE DATE D'ENTRÉE EN VIGUEUR  
1 92/01/01  
VALEUR  
T 1,700  
B 0  
I 1,700

LOI	ARTICLE	AL PAR	MONTANT	PG	IMP
			1,700	T	
			0	B	
			1,700	I	6 V

18 326 P2

MATRI-  
CULE  
00 65260  
01 J IN P E T C A D U 4200  
02 1201 MILL  
03 12155050  
04 154612 CANADA INC A 1  
05 1201 MILL A  
06 MONTREAL, QC  
07  
08 H3K 2A9  
09 T 1 S N D 91/08/24  
10 F 356 P 218 S 300

CODE DATE D'ENTRÉE EN VIGUEUR  
1 92/01/01  
VALEUR  
T 141,900  
B 1,028,800  
I 1,170,700

LOI	ARTICLE	AL PAR	MONTANT	PG	IMP
			141,900	T	
			1,028,800	B	
			1,170,700	I	1 C

18 326 P1

MATRI-  
CULE  
00 65260  
01 J IN P E T C A D U 4200  
02 1175 MILL  
03 12155075  
04 MARCHÉ MILL A 1  
05 1175 MILL A  
06 MONTREAL, QC  
07  
08 H3K 2A9  
09 T 1 S N D 91/08/24  
10 F 140 P 47 S 6,561

CODE DATE D'ENTRÉE EN VIGUEUR  
1 92/01/01  
VALEUR  
T 45,900  
B 635,700  
I 681,600

LOI	ARTICLE	AL PAR	MONTANT	PG	IMP
			45,900	T	
			635,700	B	
			681,600	I	1 C

18 326 P1

MATRI-  
CULE  
00 65260  
01 J IN P E T C A D U 4600  
02 MILL  
03 12155100  
04 MARCHÉ MILL A 1  
05 1175 MILL A  
06 MONTREAL, QC  
07  
08 H3K 2A9  
09 T 5 S N D 91/08/24  
10 F P 9,515

CODE DATE D'ENTRÉE EN VIGUEUR  
1 92/01/01  
VALEUR  
T 66,600  
B 0  
I 66,600

LOI	ARTICLE	AL PAR	MONTANT	PG	IMP
			66,600	T	
			0	B	
			66,600	I	6 C

18 NCA0  
16 P308  
18 P327

UNITÉ D'ÉVALUATION ET PROPRIÉTAIRE

'61 VALEUR

'62 RÉPARTITION FISCALE

\*90 CARACTÉRISTIQUES DE L'UNITÉ D'ÉVALUATION: J MISE À JOUR - N LOGEMENTS - P AUTRES LOGEAS - E ETAGES - T TYPE - C CLASSE - U UTILISATION  
 \*72 ADRESSE DE L'UNITÉ D'ÉVALUATION \*73 DONNÉES DU RÔLE ANTÉRIEUR \*75 NOM ET ADRESSE POSTALE DU PROPRIÉTAIRE - A NO COMPROPRIÉTAIRE  
 \*78 TERRAIN FRONT - PROFONDEUR - SUPERFICIE - V UNITÉ DE VOLS - U UTILISATION OPTIMALE OU PROBABLE - D ZONAGE AGRICOLE - Z SUPERFICIE ZONÉE

1 - DÉPÔT DU RÔLE  
 2 - TENUE À JOUR  
 3 - BUREAU DE REV.  
 4 - COUR

1 imp. hab. 3 exempt. agric. 5 exempt. ind. 6 ter. val. des tax. 8 ter. val. des tax.  
 2 non imposable 4 exempt. ind. 7 ter. val. des tax. 9 ter. val. des tax.

MOLE D'ÉVALUATION (2.6.4)  
 Gouvernement du Québec  
 Ministère des Affaires municipales

MATRI- 65260  
 CULE  
 J L N P E T C A D U 9120  
 LOT MILL  
 12155870  
 NORTHERN PACKERS LTD  
 A I  
 A  
 1280 ROSEMONT  
 MONTREAL, QC  
 H2S 2A7  
 27 P 118  
 F S T S D 91/08/24  
 3,164

CODES	DATE D'ENTRÉE EN VIGUEUR	VALEUR	LI	ARTICLE	AL	PAR	MONTEANT	PA	IMP
1	92/01/01						18,500	T	
							0	B	
T		18,500							6 V
B		0							
i		18,500							

18 325 PZ

MATRI- 65260  
 CULE  
 J L N P E T C A D U 2000  
 930-990 MILL  
 12156000  
 THE OGILVIE FLOUR MILLS COMPANY LIMITED  
 A I  
 A  
 45L RIDOUT ST NORTH  
 LONDON, ON  
 JOHN LABATT LIMITED  
 N6A 5L3  
 F S T S D 91/08/24  
 315,579

CODES	DATE D'ENTRÉE EN VIGUEUR	VALEUR	LI	ARTICLE	AL	PAR	MONTEANT	PA	IMP
1	92/01/01						2,245,400	T	
							13,535,300	B	
T		2,245,400							1 C
B		13,535,300							
i		15,780,700							

18 509  
 18 510  
 18 511  
 18 548  
 18 547  
 18 546  
 18 512  
 18 513  
 18 P514  
 etc

MATRI- 65260  
 CULE  
 J L N P E T C A D U 2000  
 841-851 MILL  
 12156350  
 2645-1161 QUEBEC INC.  
 A I  
 A  
 841 MILL  
 MONTREAL, QC  
 H3C 1Y5  
 203 P 141  
 F S T S D 91/08/24  
 28,420

CODES	DATE D'ENTRÉE EN VIGUEUR	VALEUR	LI	ARTICLE	AL	PAR	MONTEANT	PA	IMP
1	92/01/01						166,300	T	
							252,100	B	
T		166,300							1 C
B		252,100							
i		418,400							

18 537  
 18 538  
 18 P536  
 18 P539

MATRI- 65260  
 CULE  
 J L N P E T C A D U 2000  
 860 MILL  
 12156375  
 DOMINION METAL AND REFINING WORKS  
 A I  
 A  
 700 ST-REGIS S  
 ST-CONSTANT, QC  
 J5A 2E7  
 F S T S D 91/08/24  
 45,968

CODES	DATE D'ENTRÉE EN VIGUEUR	VALEUR	LI	ARTICLE	AL	PAR	MONTEANT	PA	IMP
1	92/01/01						268,900	T	
							765,100	B	
T		268,900							1 C
B		765,100							
i		1,034,000							

18 P520  
 18 521  
 18 522  
 18 P523

UNITE D'ÉVALUATION ET PROPRIÉTAIRE

61 VALEUR

62 RÉPARTITION FISCALE

ROLE D'ÉVALUATION (2.6.1)

Government of Quebec  
Ministère des  
Affaires municipales

- 18 P1904
- 18 P523
- 18 524
- 18 535
- 18 P536
- 18 NCAD
- 18 P534

- 18 P531
- 18 530

E-01

E-02

- 18 P531
- 18 532
- 18 533
- 18 P534

UNITE D'ÉVALUATION ET PROPRIÉTAIRE			
*00 CARACTÉRISTIQUES DE L'UNITE D'ÉVALUATION: J - MIS À JOUR - N - LOGEMENTS - P - AUTRES LOGEATS - E - ÉTAGES - T - TYPE - C - CLASSE - U - UTILISATION			
*72 ADRESSE DE L'UNITE D'ÉVALUATION			
*73 DÉTAILS DU RÔLE: A - VERIFIÉ - *75 NUMÉRO D'ADRESSE POSTALE DU PROPRIÉTAIRE - A - NO COMPROMISSAIRE			
*78 TERRAIN: FRONT - PROFONDEUR - SURFACE - V - UNITÉ DE VOLUME - U - UTILISATION OPTIMALE DU PROPRIÉTAIRE - D - ZONAGE AGRICOLE - Z - SURFACÉAL FONTE			
MATRI- CULE	65260	J IN P E T C 2 A	D1910 U 2000
00	J IN P E T C 2 A		D1910 U 2000
72	835-837 MILL		
73	12156470		
N	LES MINOTERIES ROZON 1980 INC	A 1	
N		A	
R	873 MILL		
M	MONTREAL, QC		
C			
P			
	H3C 1Y5	T 5 S D 91/08/24	
78	F P	S	42,065
MATRI- CULE	65260	J IN P E T C A D	U 6990
00	J IN P E T C A D		U 6990
72	... MILL		
73	12156750		
N	GOVERNEMENT FEDERAL-MINS AGRICULTURE	A 1	
N		A	
R	2250 DR RIVERSIDE		
M	OTTAWA, ON		
C	DIV. DES SUBV. AUX MUNICIPALITES		
P	K1A 0M2		
		T 1 S D 91/08/24	
78	F P	S	14,000
MATRI- CULE	65260	J IN P E T C 3 A	D1986 U 4900
00	J IN P E T C 3 A		D1986 U 4900
72	... PORT DE MONTREAL		
73	12156825		
N	GOVERNEMENT FEDERAL CONSEIL DES PORTS N	A 1	
N		A	
R	CITE DU HAVRE		
M	MONTREAL, QC		
C	EDIFICE DU PORT DE MONTREAL AILE 1		
P	H3C 3R5		
		T 1 S D 91/08/24	
78	F P	S	
MATRI- CULE	65260	J IN P E T C A D	U 4200
00	J IN P E T C A D		U 4200
72	815 MILL		
73	12156850		
N	INDUSTRIES MARINE SEAGULF	A 1	
N		A	
R	815 MILL		
M	MONTREAL, QC		
C			
P			
	H3C 1Y5	T 5 S D 91/08/24	
78	F P	S	30,520

61 VALEUR		62 RÉPARTITION FISCALE				
CODES	DATE D'ENTRÉE EN VIGUEUR	SOURCE LÉGISLATIVE		MONTANT	P1	IMP
1 - DEPOT DU RÔLE		LQI	ARTICLE			
2 - TENUE À JOUR						
3 - BUREAU DE REV						
4 - COGR						
1	92/01/01			246,000	T	
VALEUR				755,300	B	
T	246,000			1,001,300	I	1 C
B	755,300					
i	1,001,300					
UNITE D'ÉVALUATION QUI PEUT ÊTRE ASSUJETTIE À LA SURTAXE SUR LES TERRAINS VAGUES		PARTIE D'IMMEUBLE		T - TERRAIN - B - BATIMENT - I - IMMEUBLE		
V 804		U	D	Z		
1	92/01/01			105,000	T	
VALEUR		F-2.1	204	1.1	B	
T	105,000			91,300	I	2
B	91,300			196,300		
i	196,300					
UNITE D'ÉVALUATION QUI PEUT ÊTRE ASSUJETTIE À LA SURTAXE SUR LES TERRAINS VAGUES		PARTIE D'IMMEUBLE		T - TERRAIN - B - BATIMENT - I - IMMEUBLE		
V 804		U	D	Z		
1	92/01/01			377,055,000	T	
VALEUR		F-2.1	204	1.1	B	
T	0			377,055,000	I	2
B	377,055,000					
i	377,055,000					
UNITE D'ÉVALUATION QUI PEUT ÊTRE ASSUJETTIE À LA SURTAXE SUR LES TERRAINS VAGUES		PARTIE D'IMMEUBLE		T - TERRAIN - B - BATIMENT - I - IMMEUBLE		
V 804		U	D	Z		
1	92/01/01			178,500	T	
VALEUR				773,500	B	
T	178,500			952,000	I	1 C
B	773,500					
i	952,000					
UNITE D'ÉVALUATION QUI PEUT ÊTRE ASSUJETTIE À LA SURTAXE SUR LES TERRAINS VAGUES		PARTIE D'IMMEUBLE		T - TERRAIN - B - BATIMENT - I - IMMEUBLE		
V 804		U	D	Z		

UNITE D'EVALUATION ET PROPRIETAIRE

\*61 VALEUR

\*62 REPARTITION FISCALE

ROLE D'EVALUATION (2.6.4)

Gouvernement du Québec  
Ministère des  
Affaires municipales

18 P517  
18 518  
E-01 18 519  
18 520  
18 521  
18 522  
18 523  
18 524  
18 525  
etc

18 NCAD

18 P1902  
18 P1986

E-01

E-02

18 P1478  
18 NCAD  
E-01 18 P1479  
18 P1480  
18 1481  
18 1482  
18 P325  
18 P1904  
18 NCAD

etc

\*60 CARACTERISTIQUES DE L'UNITE D'EVALUATION: J MISE A JOUR - R LOGEMENTS - P AUTRES IMMEUBLES - E TERRAINS - T TYPE - C CLASSE - U UTILISATION  
\*72 ADRESSE DE L'UNITE D'EVALUATION: \*73 CORNELLES DU NOLE ANTERIEUR \*75 NOM ET ADRESSE POSTALE DU PROPRIETAIRE - A NO COMMUNICATAIRE  
\*79 TERRAIN: FRONT - PROFONDEUR - SUPERFICIE - VOLUME DE VOIS - U UTILISATION OPTIMALE DU PROPRIETAIRE - D ZONAGE AGRICOLE - Z SUPERFICIE ZONEE

MATRI- CULE 65260  
J IN P E T C A D U 9190  
LOT MILL  
12156900  
SOCIETE DU PORT DE MONTREAL  
2140 PIERRE DUPUY  
MONTREAL, QC  
EDIFICE DU PORT DE MONTREAL AILE 1  
H3C 3R4  
TYPE POSS. OCCUP. T 1 S N D 91/08/24  
CAT. IMP. SCOLAIRE A  
DATE D'INSCRIPTION AU ROLE A M

MATRI- CULE 65260  
J IN P E T C 5 A D1990 U 4200  
ARR. MILL  
12156925  
BELL CELLULAIRE INC  
1425 RTE TRANSCANADIENNE #100  
DORVAL  
H9P 2W9  
TYPE POSS. OCCUP. T 5 S N D 91/08/24  
CAT. IMP. SCOLAIRE A  
DATE D'INSCRIPTION AU ROLE A M

MATRI- CULE 65260  
J IN P E T C A D U 6990  
... PORT DE MONTREAL  
12157000  
SOCIETE DU PORT DE MONTREAL  
2140 PIERRE-DUPUY  
MONTREAL, QC  
EDIFICE DU PORT DE MONTREAL AILE 1  
H3C 3R4  
TYPE POSS. OCCUP. T 1 S N D 91/08/24  
CAT. IMP. SCOLAIRE A  
DATE D'INSCRIPTION AU ROLE A M

MATRI- CULE 65260  
J IN P E T C A D U 9190  
LOT DE LA COMMUNE O  
12157100  
GOUVERNEMENT FEDERAL MINS DES TRAVAUX PU  
200 BL RENE-LEVESQUE O #702-14  
MONTREAL  
DIV. DES SUBVENTIONS AUX MUNICIPALIT  
H2Z 1X4  
TYPE POSS. OCCUP. T 1 S N D 91/08/24  
CAT. IMP. SCOLAIRE A  
DATE D'INSCRIPTION AU ROLE A M

CODES	DATE D'ENTREE EN VIGUEUR	VALEUR	SOURCE LEGISLATIVE	ARTICLE	AL. PAR	MONTANT	PA	IMP
1	92/01/01							
T		11,826,000	F-2.1	204	1.1	11,826,000	T	
B		14,545,300	F-2.1	204	1.1	14,545,300	B	
I		26,371,300				26,371,300	I	2
						0	T	
						300,500	B	
						300,500	I	2
						6,600	T	
						8,900	B	
						15,500	I	1 C
						7,687,800	T	
						0	B	
						7,687,800	I	2
						0	B	
						7,687,800	I	2



UNITÉ D'ÉVALUATION ET PROPRIÉTAIRE

'61 VALEUR

'62 RÉPARTITION FISCALE

TABLE D'ÉVALUATION (2.6.4)  
 Gouvernement du Québec  
 Ministère des Affaires municipales  
 18 P1985

160 CARACTÉRISTIQUES DE L'UNITÉ D'ÉVALUATION  
 J MISE À JOUR - N COUT VENTS - P ADRESSE LOCAL - E ETAGES - T TYPE - C CLASSE - U UTILISATION  
 73 DONNÉES DU RÔLE ANCIEN  
 75 NOM ET ADRESSE POSTALE DU PROPRIÉTAIRE - A N° DU PROPRIÉTAIRE  
 79 TERRAIN FRONT - PROFONDEUR - SUPERFICIE - V UNITÉ DE VOLUME - U UTILISATION OPTIMALE OU PROBABLE - D ZONAGE AGRICOLE - Z SUPERFICIE ZONÉE

1 - DÉPÔT DU RÔLE  
 2 - TENUE À JOUR  
 3 - BUREAU DE REV  
 4 - COUR

1 TERRAIN  
 2 IMMOBILISÉ  
 3 ÉVALUÉ  
 4 ÉVALUÉ  
 5 ÉVALUÉ  
 6 PAR VOLUME  
 7 PAR VOLUME  
 8 PAR VOLUME  
 9 PAR VOLUME

MATRI-  
 CULE 65260  
 J IN P E T C A D U 4500  
 BICKERDIKE - QUAIS B7 & B8 PORT DE MONTR  
 12157610  
 EMPIRE STEVEDORING CO LTD - RELIANCE MAR A I  
 200 ST-JACQUES #700 A  
 MONTREAL, QC  
 H2Y 1M1  
 TYPE POS: T CAT IMP: S DATE D INSCRIPTION AU RÔLE: D 91/08/24  
 V 804 U D Z

CODE	DATE D'ENTRÉE EN VIGUEUR	LOI	ARTICLE	AL PAR	MONTANT	PA	HAP
1	92/01/01				5,555,900	T	
					0	B	
T	VALEUR				5,555,900	I	1 C
					0		
B	VALEUR				5,555,900		
					0		

MATRI-  
 CULE 65260  
 J IN P E T C A D U 9190  
 ... PORT DE MONTREAL  
 12157650  
 LA COMMISSION HYDROELECTRIQUE DE QUEBEC A 1  
 75 BOUL RENE-LEVESQUE O A  
 MONTREAL, QC  
 H2Z 1A3  
 TYPE POS: T CAT IMP: S DATE D INSCRIPTION AU RÔLE: D 91/08/24  
 V 804 U D Z

CODE	DATE D'ENTRÉE EN VIGUEUR	LOI	ARTICLE	AL PAR	MONTANT	PA	HAP
1	92/01/01				51,600	T	
					0	B	
T	VALEUR	F-2.1	204	7	51,600	I	2
					0		
B	VALEUR				51,600		
					0		

MATRI-  
 CULE 65260  
 J IN P E T C A D U 4800  
 100 BRIDGE  
 12157700  
 HYDRO-QUEBEC \* DIV. PROJETS ET SERVICES A 1  
 505 BD DE MAISONNEUVE OUEST 10E ETAGE A  
 MONTREAL, QC  
 H3A 3E4  
 TYPE POS: T CAT IMP: S DATE D INSCRIPTION AU RÔLE: D 91/08/24  
 V 804 U D Z

CODE	DATE D'ENTRÉE EN VIGUEUR	LOI	ARTICLE	AL PAR	MONTANT	PA	HAP
1	92/01/01				211,500	T	
					3,043,000	B	
T	VALEUR				3,254,500	I	1 C
					1,991,600	T	
B	VALEUR	F-2.1	204	7	1,991,600	I	2
					0	B	
					5,246,100		

MATRI-  
 CULE 65260  
 J IN P E T C A D U 9190  
 LOT BRIDGE  
 12157725  
 VILLE DE MONTREAL-APPROVISIONNEMENT ET I A 1  
 507 PL D'ARMES #1000 A  
 MONTREAL  
 H2Y 2W8  
 TYPE POS: T CAT IMP: S DATE D INSCRIPTION AU RÔLE: D 91/08/24  
 V 804 U D Z

CODE	DATE D'ENTRÉE EN VIGUEUR	LOI	ARTICLE	AL PAR	MONTANT	PA	HAP
1	92/01/01				50,600	T	
					0	B	
T	VALEUR	F-2.1	63	5	50,600	I	2
					0		
B	VALEUR				50,600		
					0		

ROLE D'ÉVALUATION 1992 30 MONTREAL 12 Ste-Anne

18 NCAO  
 18 NCAO  
 E-10  
 18 NCAO  
 18 P507  
 E-10  
 18 NCAO  
 18 P507  
 E-28

UNITÉ D'ÉVALUATION ET PROPRIÉTAIRE

\*61 VALEUR

\*62 RÉPARTITION FISCALE

00 CARACTÉRISTIQUES DE L'UNITÉ D'ÉVALUATION: J MISE À JOUR - N LOGEMENTS - P AUTRES LOGES - E ÉGALIS - T TYPE - C CLASSE - U UTILISATION  
 72 ADRESSE DE L'UNITÉ D'ÉVALUATION: \*73 ANNÉES DU RÔLE ANTERIEUR \*75 NOM ET ADRESSE POSTALE DU PROPRIÉTAIRE - A N° DU COPROPRIÉTAIRE  
 79 SURFACE FRONT - PROFONDEUR - SUPERFICIE - V UNITÉ DE VOIS - U UTILISATION OPTIMALE DU PROBAIRE - Q ZONAGE AGRICOLE - Z SUPERFICIE ZONES

1 - DÉPÔT DU RÔLE  
 2 - TENUE À JOUR  
 3 - BUREAU DE REV.  
 4 - COUL

1 - IMPOSABLE  
 2 - NON IMPOSABLE  
 3 - PRÉFÉRENTIEL  
 4 - ÉVALUÉ  
 5 - PRÉFÉRENTIEL  
 6 - 100 000 000 100 000 000 100 000 000 100 000 000 100 000 000  
 SOURCE LÉGISLATIVE: LOI, ARTICLE, AL. PAR, MONTANT, R1, IMP

MATRICULE: 00  
 72  
 73  
 N H R R R C P

J N P E T C U

CODE BSQ NOMBRE COMPTES TOTAL

65260 1544 320,613,707 TA  
 916,053,500 BA  
 1,236,667,207 I

TYPE POSS. OCCUP CAT. IMP. SCOLAIRE DATE D'INSCRIPTION AU RÔLE

T S D

F P S

CODES

CODE DATE D'ENTRÉE EN VIGUEUR

VALEUR

T IMPOSABLE  
 205,145,100 T  
 B 417,682,100 B  
 I 622,827,200 I

UNITÉ D'ÉVALUATION QUI PEUT ÊTRE ASSUJETTIE À LA SURTAXE SUR LES TERRAINS VAGUES

PARTIE D'IMPOSABLE 1 - TERRAIN 2 - BÂTIMENT 3 - IMMOBILE

LOI ARTICLE AL. PAR MONTANT R1 IMP

EXEMPTÉ  
 115,468,607 T  
 498,371,400 B  
 613,840,007 I

MATRICULE: 00  
 72  
 73  
 N H R R R C P

J N P E T C U

VALEUR

T  
 B  
 I

UNITÉ D'ÉVALUATION QUI PEUT ÊTRE ASSUJETTIE À LA SURTAXE SUR LES TERRAINS VAGUES

PARTIE D'IMPOSABLE 1 - TERRAIN 2 - BÂTIMENT 3 - IMMOBILE

CODE DATE D'ENTRÉE EN VIGUEUR

VALEUR

T  
 B  
 I

UNITÉ D'ÉVALUATION QUI PEUT ÊTRE ASSUJETTIE À LA SURTAXE SUR LES TERRAINS VAGUES

PARTIE D'IMPOSABLE 1 - TERRAIN 2 - BÂTIMENT 3 - IMMOBILE

V U D Z

MATRICULE: 00  
 72  
 73  
 N H R R R C P

J N P E T C U

VALEUR

T  
 B  
 I

UNITÉ D'ÉVALUATION QUI PEUT ÊTRE ASSUJETTIE À LA SURTAXE SUR LES TERRAINS VAGUES

PARTIE D'IMPOSABLE 1 - TERRAIN 2 - BÂTIMENT 3 - IMMOBILE

CODE DATE D'ENTRÉE EN VIGUEUR

VALEUR

T  
 B  
 I

UNITÉ D'ÉVALUATION QUI PEUT ÊTRE ASSUJETTIE À LA SURTAXE SUR LES TERRAINS VAGUES

PARTIE D'IMPOSABLE 1 - TERRAIN 2 - BÂTIMENT 3 - IMMOBILE

V U D Z

MATRICULE: 00  
 72  
 73  
 N H R R R C P

J N P E T C U

VALEUR

T  
 B  
 I

UNITÉ D'ÉVALUATION QUI PEUT ÊTRE ASSUJETTIE À LA SURTAXE SUR LES TERRAINS VAGUES

PARTIE D'IMPOSABLE 1 - TERRAIN 2 - BÂTIMENT 3 - IMMOBILE

CODE DATE D'ENTRÉE EN VIGUEUR

VALEUR

T  
 B  
 I

UNITÉ D'ÉVALUATION QUI PEUT ÊTRE ASSUJETTIE À LA SURTAXE SUR LES TERRAINS VAGUES

PARTIE D'IMPOSABLE 1 - TERRAIN 2 - BÂTIMENT 3 - IMMOBILE

V U D Z