

VILLE DE SAINT-LOUIS

Répartitions des coûts pour
aqueduc

Répartitions des coûts pour
aqueduc

3 décembre 1896 -
31 décembre 1897

P49/C5,29

Montreal 3 Dec 1896.

Reçu de J. Emile Vanier, Ingénieur Ville
St. Louis, les répartitions des redevances à être
faites par la "Montreal Water & Power Co"
aux propriétaires de la Ville pour les
rues suivantes.

- 1° St. Urbain, de St Louis à 140 pds au
bord de St. Viateur
- 2° St. George, de la Ruelle (nouvelle) à Belanger
- 3° Mance, de Belanger à 189 pds au nord St. Viateur.

A. J. Vanier

Secrétaire

39

Montréal 3 Décembre 1896

A. F. Vincent Cor
Sec. Tr. S.
Ville de Montréal

cher Monsieur,

J'ai l'honneur de vous avoir adressé
sur une demande faite par votre Corporation il
y a quelques jours les
Règles de répartition en ce qui concerne principalement
les canaux ^{par les} mes de Montréal, de la Rivière et de la Saguenay.

Votre dév.

J. Paul Vachon
Ingénieur Ville de Montréal

38

3 Dec 1896

Ville St. Louis

Répartition des remises à être faites par la
"Montreal Water and Power Co."
aux propriétaires de la Ville.

Rue St. Urbain.

(de St. Louis au ~~Boulevard~~ ^{de St. Urbain})

Andelle pour Roy

Copie sur 930

37

Noms des propriétaires	N ^o du cadastre	Tranchée du service privé		Tranchée de l'égout		Répartition totale	
		•	+	•	+	•	+
<u>Côté Est</u>							
A. G. Lewis	11-183			58	90	58	90
Montreal Freehold Co.	11-424			15	82	15	82
"	1/2 - 424			15	87	15	87
"	^S 1/2 - 425	36	87	15	66	52	53
"	1/2 - 425			15	67	15	67
"	1/2 - 426			15	66	15	66
"	1/2 - 426			15	67	15	67
"	1/2 - 427			15	66	15	66
"	1/2 - 427			15	67	15	67
"	1/2 - 428			15	66	15	66
"	1/2 - 428			15	67	15	67
Martin et Carrière	^S 1/2 - 429	30	25	15	66	45	91
Montreal Freehold Co.	1/2 - 429			15	67	15	67
Melanie Noël	1/2 - 430			15	66	15	66
"	1/2 - 430			15	67	15	67
G. et E. J. Poidy	- 459			20	05	20	05
Montreal Freehold Co.	- 460			20	05	20	05
"	1/2 - 461			15	66	15	66
"	1/2 - 461			15	67	15	67
à reporter -		67	12	350	00	417	12.

Rue St-Urbain (suite)

Noms des Propriétaires	N ^o du cadastre	Tranche de service privé		Tranche de l'égout		Répartition Totale	
		#	¢	#	¢	#	¢
Reports		67	12	350	00	417	12
Montreal Freehold Co	1/2-11-462			15	66	15	66
"	1/2-462			15	67	15	67
"	1/2-463			15	66	15	66
"	1/2-463			15	67	15	67
"	1/2-464			15	66	15	66
"	1/2-464			15	67	15	67
"	1/2-465			15	66	15	66
"	1/2-465			15	67	15	67
"	1/2-466			15	66	15	66
"	1/2-466			15	67	15	67
"	1/2-467			15	66	15	66
"	1/2-467			15	67	15	67
"	1/2-468			15	66	15	66
"	1/2-468			15	67	15	67
"	1/2-469			15	66	15	66
"	1/2-469			15	67	15	67
Margaret C. Powell	1/2-470			15	66	15	66
Margaret C. Powell	1/2-470			15	67	15	67
	1/2-471			15	66	15	66
	1/2-471			15	67	15	67
	1/2-472			15	66	15	66
	1/2-472			15	67	15	67
Montreal Freehold Co	1/2-473			15	66	15	66
a reporter	#	67	12	710	29	777	41.

copie, n^o 930

36

Rue St-Marc (suite)

Noms des propriétaires	N ^o du cadastre	Branches de service privé		Branches de l'égout		Répartition totale	
		#	¢	#	¢	#	¢
Reports		67	12	710	29	777	41
Montreal Firehold Co.	11-473			15	67	15	67
"	1/2-474			15	66	15	66
"	1/2-474			15	67	15	67
"	1/2-475			15	66	15	66
"	1/2-475			15	67	15	67
"	1/2-476			15	66	15	66
"	1/2-476			15	67	15	67
"	1/2-477			15	66	15	66
"	1/2-477			15	67	15	67
"	1/2-478			15	66	15	66
"	1/2-478			15	67	15	67
"	1/2-479			15	66	15	66
"	1/2-479			15	67	15	67
"	1/2-480			15	66	15	66
"	1/2-480			15	67	15	67
"	1/2-481			15	66	15	66
"	1/2-481			15	67	15	67
"	1/2-482			15	66	15	66
"	1/2-482			15	67	15	67
Peter Mc. Kenzie	1/2-483			15	66	15	66
"	1/2-483			15	67	15	67
"	1/2-484			29	44	29	44
R. Miller and J. Muir	1/2-506	26	63	29	44	56	07
a reporter	#	93	75	1098	14	1191	89

Copies made 1930

35

Rue St- Urbain (suite)

N.B. le dernier numéro (508) a
18' de front (au c. est.)

Noms des propriétaires	N ^o du cadastre	Tranché de service privé		Tranché de l'égout		Répartition totale.	
		#	¢	#	¢	#	¢
Reports		93	75	1098	14	1191	89
M. Miller and J. Meix	p-11-507			6	26	6	26
Montreal Freehold Co.	p-11-507			25	06	25	06
M ^{me} Ouesel	½--508			15	66	15	66
"	½--508			<u>11</u>	<u>31</u>	<u>11</u>	<u>31</u>
"	½--509	93	75	1156	43	1250	18
"	½--509						
Montreal Freehold Co.	½--510						
"	½--510						
"	½--511						
"	½--511						
"	½--512						
"	½--512						
"	½--513						
"	½--513						
"	½--514						
"	½--514						
"	½--515						
"	½--515						
"	½--516						
"	½--517						
"	½--517						
"	½--518						
"	½--518						
à reporter							

Copie, vol. 930

34

Rue St-Orbain (suite)

Noms des propriétaires	N ^o du cadastre	Branches du service prise	Branches de l'équité	Répartition totale
		#	#	#

Reports

~~Montreal Freehold Co 1/2-11-519~~

~~" 1/2-519~~

~~" 1/2-520~~

~~" 1/2-520~~

~~" 1/2-521~~

~~" 1/2-521~~

~~" 1/2-522~~

~~" 1/2-522~~

~~Benoni Gervais 1/2-523~~

~~" 1/2-523~~

~~Cote' Ouest. -524~~

~~A. C. Lewis -130~~

Montreal Freehold Co 1/2-11-565

" 1/2-565

" 1/2-566

" 1/2-566

" 1/2-567

" 1/2-567

" 1/2-568

" 1/2-568

" 1/2-569

" 1/2-569

" 1/2-570

à reporter #

58 90

58 90

16 44

16 44

16 44

16 44

15 66

15 66

15 67

15 67

15 66

15 66

15 67

15 67

15 66

15 66

15 67

15 67

15 66

15 66

15 67

15 67

15 66

15 66

232 76

232 76

copie, voir p. 30.

33

Rue St Urbain (Suite)

Copies, n. 930

32

Noms des propriétaires	N ^o du cadastre	Branches du service privé	Branches de l'épout	Répartition totale
		* *	* *	* *
Reports			232 76	232 76
Montreal Freehold Co	1/2-570		15 67	15 67
E. Wisnaitiner	1/2-571		15 66	15 66
"	1/2-571		15 67	15 67
E. J. G. Foisy	575		20 04	20 04
"	576		20 04	20 04
"	1/2-577		15 66	15 66
"	1/2-577		15 67	15 67
John Morrison	1/2-578	6 50	15 66	22 16
id	1/2-578	6 50	15 67	22 17
Montreal Freehold Co	1/2-579		15 66	15 66
"	1/2-579		15 67	15 67
"	1/2-580		15 66	15 66
"	1/2-580		15 67	15 67
"	1/2-581		15 66	15 66
"	1/2-581		15 67	15 67
"	1/2-582		15 66	15 66
"	1/2-582		15 67	15 67
"	1/2-583		15 66	15 66
"	1/2-583		15 67	15 67
"	1/2-584		15 66	15 66
"	1/2-584		15 67	15 67
"	1/2-585		15 66	15 66
"	1/2-585		15 67	15 67
a reporter		13 00	601 81	614 81

Rue St-Morvain (suite)

Noms des propriétaires	N ^{os} du cadastre	Branches de Service privé		Branches de l'égout		Répartition totale	
		\$	c	\$	c	\$	c
Reports		13	00	601	81	614	81
Montreal Freehold Co	1/2-586			15	66	15	66
"	1/2-586			15	67	15	67
"	partie 587			23	18	23	18
"	1/2-587						
"	1/2-588			15	66	15	66
"	1/2-588			15	67	15	67
"	1/2-589			15	66	15	66
"	1/2-589			15	67	15	67
"	1/2-590			15	66	15	66
"	1/2-590			15	67	15	67
"	1/2-591			15	66	15	66
"	1/2-591			15	67	15	67
"	1/2-592			15	66	15	66
"	1/2-592 ✓			15	67	15	67
"	1/2-593			15	66	15	66
"	1/2-593			15	67	15	67
"	1/2-594			15	66	15	66
"	1/2-594			15	67	15	67
"	1/2-595			15	66	15	66
"	1/2-595			15	67	15	67
"	1/2-596			15	66	15	66
"	1/2-596			15	67	15	67
"	1/2-597			15	66	15	66
à reporter	#	13	00	953	95	966	95

Copie, volume 930.

31

Rue St-Orbain (suite)

N.B. le domaine est (partie 631)
à peu 18/100 environ
C'est environ 130.

Noms des propriétaires	N ^o du cadastre	Branches du service privé		Branches de l'égout		Répartition totale	
		\$	¢	\$	¢	\$	¢
Reports		13	00	953	95	966	95
Montreal Freehold Co.	11-597			15	67	15	67
"	1/2-598			15	66	15	66
"	1/2-598			15	67	15	67
"	1/2-599	26	63	15	66	42	29
David Scott	1/2-599	26	63	15	67	42	30
Victor Morin	600			29	44		
W ^m Owens	629			29	44		
"	1/2-630			15	66		
"	1/2-630			15	67		
"	1/2-631			15	67		
partie 631				11	31		
Total côté ouest	Kate Mc. Connocky 1/2-632	66	26	1149	47	1215	77
voir quelques pages avant	1/2-632						
Total côté est	Montreal Freehold Co. 1/2-633	93	75	1136	43	1250	18
"	1/2-633						
"	1/2-634	160	51	2305	90	2465	95
"	1/2-634						
"	1/2-635						
"	1/2-635						
"	1/2-636						
"	1/2-636						
"	1/2-637						
"	1/2-637						
à reporter							

30

Rue St. Urbain (suite)

Noms des propriétaires	N ^o de cadastre	Tranchée de service privé		Tranchée de l'égout		Répartition totale	
		#	¢	#	¢	#	¢
Reports	#						
Montreal Firehold Co.	11-638						
"	1/2-638						
"	1/2-639						
"	1/2-640						
"	1/2-640						
"	1/2-641						
"	1/2-641						
"	1/2-642						
"	1/2-642						
"	1/2-643						
"	1/2-643						
"	1/2-644						
"	1/2-644						
Paul Major	1/2-645						
"	1/2-645						
A. Brodeur	1/2-646						
"	1/2-646						
E. P. Bernard	647						
Totaux	#						

Montreal, 3 Décembre 1896

V

Ingénieur Ville St. Louis.

29

— Ville St. Louis —

Repartition des sommes à être factes par la
 ("Montreal Water and Power Co.")
 aux propriétaires de la ville.

— Rue St. Georges —
 (de Belangin à Ruelle)

Copie, arch. 720

Noms des propriétaires	Noms du Cadastré	Tranchés de Sommes payés	Tranchés de		Repartition	
			L'égout		totale.	
	11-755		21	17	21	17
	"-756		21	18	21	18
	$\frac{1}{2}$ "-757	19 19 80	16	54	36	34
	$\frac{1}{2}$ "-757	19 19 80	16	54	36	34
	$\frac{1}{2}$ "-758		16	54	16	54
	$\frac{1}{2}$ "-758		16	54	16	54
	$\frac{1}{2}$ "-759		16	54	16	54
	$\frac{1}{2}$ "-759		16	54	16	54
	$\frac{1}{2}$ "-760		16	54	16	54
	$\frac{1}{2}$ "-760		16	54	16	54
	$\frac{1}{2}$ "-761		16	54	16	54
	$\frac{1}{2}$ "-761		16	54	16	54
	$\frac{1}{2}$ "-762		16	54	16	54
	$\frac{1}{2}$ "-762		16	54	16	54
	$\frac{1}{2}$ "-763		16	54	16	54
	$\frac{1}{2}$ "-763		16	54	16	54
	$\frac{1}{2}$ "-764		16	54	16	54
	$\frac{1}{2}$ "-764		16	54	16	54
	$\frac{1}{2}$ "-765		16	54	16	54
	$\frac{1}{2}$ "-765		16	54	16	54
	<u>et reporter</u>	<u>39 60</u>	<u>* 340 07</u>		<u>379 67</u>	

28

2
Rue St. Georges. (suite)

Noms des propriétaires	No. des Cad.	Tranchés de service	Tranchés de l'épout	Repartitions totales
Reports		39 60	340 07	379 67
	1/2 11-766		16 54	16 54
	1/2 11-766		16 54	16 54
	part 11-767		24 48	24 48
	1/2 11-875		21 17	21 17
	11-876		21 17	21 17
	1/2 11-877		16 54	16 54
	1/2 11-877 ✓		16 54	16 54
	1/2 11-878	19 35	16 54	35 89
	1/2 11-878	19 35	16 54	35 89
	1/2 11-879		16 54	16 54
	1/2 11-879		16 54	16 54
	1/2 11-880		16 54	16 54
	1/2 11-880		16 54	16 54
	1/2 11-881		16 54	16 54
	1/2 11-881		16 54	16 54
	1/2 ⁵ 11-882	29 75	16 54	46 29
	1/2 11-882		16 54	16 54
	1/2 11-883		16 54	16 54
	1/2 11-883		16 54	16 54
	1/2 11-884		16 54	16 54
	1/2 11-884		16 54	16 54
	1/2 11-885		16 54	16 54
	1/2 11-885		16 54	16 54
	1/2 11-886		16 54	16 54
à reporter		108 05	754 23	862 28

Copie n° 930

27

Rue St. Georges (suite)

Noms des propriétaires	No. du Cad.	Tranche de Service p ^{ro} vi	Tranche de Ligant	Repartition totale
reports	11-188	108 05	754 23	862 28
	11-886		16 54	16 54
	11-887		24 48	24 48
		108 05	795 25	903 30

3 décembre 1896

Copie, n^o 930

26

Ville St Louis

Répartition des redevances à être faites par la
 Montreal Water and Sewer Co.
 aux propriétaires de la ville.

Rue France
 (du centre Beaugrand à Nord St-Vincent)

Noms des propriétaires	No. des Cad.	Tranchie des services puits	Tranchie de l'égoût	Répartition totale
Eglise Méthodiste	12-10-2		11 47	11 47
Conseil P. & S. Co.	1/2 - - 3	18 31	14 34	32 65
"	1/2 - - 3	18 31	14 34	32 65
"	1/2 - - 4	16 40	14 34	30 74
"	1/2 - - 4	16 40	14 34	30 74
J. T. Gladstone	1/2 - - 5		14 34	14 34
"	1/2 - - 5		14 34	14 34
J. G. Crossedder	1/2 - - 6		14 34	14 34
"	1/2 - - 6		14 34	14 34
R. Leathwaick	1/2 - - 7	38 00	14 34	52 34 52 34
Helen J. Lawler	1/2 - - 7		14 34	14 34
F. Robertson	1/2 - - 8		14 34	14 34
"	1/2 - - 8		14 34	14 34
"	1/2 - - 9		14 34	14 34
"	1/2 - - 9		14 34	14 34
"	1/2 - - 10	12 82	14 34	27 16
"	1/2 - - 10	12 82	14 34	27 16
"	1/2 - - 11		14 34	14 34
"	1/2 - - 11		14 34	14 34
à reporter		95 06	269 56	364 61

Copie, vol. n. 930

25

Rue Mauce (suite)

Noms des propriétaires	No. du Cad.	Tranchée au service privé	Tranchée de l'Égout	Répartition totale	
Reporto -		95 06	269 56	3 64	61
C. O. Bernard	12-10-12		14 34	14	34
"	1/2 - 12		14 34	14	34
Consolidated Co.	1/2 - 13		14 34	14	34
"	1/2 - 13		14 34	14	34
"	- 14		21 22	21	22
"	1/2 - 15		14 34	14	34
"	1/2 - 15		14 34	14	34
"	1/2 - 16		14 34	14	34
"	1/2 - 16		14 34	14	34
"	1/2 - 17		14 34	14	34
"	1/2 - 17		14 34	14	34
"	1/2 - 18		14 34	14	34
"	1/2 - 18		14 34	14	34
"	1/2 - 19		14 34	14	34
"	1/2 - 19		14 34	14	34
"	- 20		11 47	11	47
"	12-13-1		17 21	17	21
"	1/2 " 2		14 34	14	34
"	1/2 " 2		14 34	14	34
"	1/2 " 3		14 34	14	34
"	1/2 " 3		14 34	14	34
"	1/2 " 4	25 20	14 34	39	54
"	1/2 " 4		14 54	14	54
Wooster & Bailey	1/2 " 5	20 83	14 54	35	37
Consol. S. and J. Co.	1/2 " 5		14 34		
à reporter.		141 09	634 97	776	06

Copie, n. 930

24

Rue Maance (suite)

Noms des propriétaires	N ^o du Cad:	Branché de service privé	Branché de l'Égout	Repartition totale
Reports.		141 09	634 97	776 06
Cousol L. Co.	1/2 12-13-6		14 34	14 34
"	1/2 " " 9		14 34	14 34
"	1/2 " " 7		14 34	14 34
"	1/2 " " 7		14 34	14 34
G. E. Perkins	1/2 " " 8		14 34	14 34
"	1/2 " " 8		14 34	14 34
L. Woodie	1/2 " " 10	1 91	14 34	16 25
"	1/2 " " 10	1 91	14 34	16 25
A. Joyce	1/2 " " 11		14 34	14 34
Cousol L. Co.	1/2 " " 11		14 34	14 34
"	partie 12-13-12		5 73	5 73
"	12-10-56		11 47	11 47
A. Pennington	" 55	36 62	28 68	65 30
M. J. Lefebvre	" 54		28 68	28 68
"	" 53		28 68	28 68
"	" 52		28 68	28 68
"	" 36		28 68	28 68
"	" 35		28 68	28 68
"	" 34		28 68	28 68
"	" 33		17 21	17 21
J. C. Leresque	" 32		28 68	28 68
George Pichette part 4	31		17 21	17 21
Phaneuf	1/2 12-10-30	14 71	14 34	29 05
Albert Baylor	1/2 12-10-30		14 34	14 34
a reporter.		196 24	1088 11	1284 35

Copie index 1900

23

Rue Mance (suite)

Noms Des propriétaires	N ^o du cad	Branché du service privé	Branché de l'égout	Repartition totale.
Reports		196 24	1088 11	1284 35
C. Sauvageau	1/2 12-10-29	27 56	14 34	41 90
W. Lapurine	1/2 " " 29	27 56	14 34	41 90
Coussol L. & L. Co.	1/2 " " 28		14 34	14 34
"	1/2 " " 28		14 34	14 34
John Morrison	1/2 " " 27	24 20	14 34	38 54
	1/2 " " 27	24 20	14 34	38 54
	1/2 " " 26		14 34	14 34
	1/2 " " 26		14 34	14 34
	1/2 " " 25		14 34	14 34
	1/2 " " 25		14 34	14 34
	1/2 " " 24	9 64	14 34	23 98
	1/2 " " 24	9 63	14 34	23 97
	1/2 " " 23		14 34	14 34
	1/2 " " 23	29 20	14 34	43 54
	12-10-22		11 47	11 47
	12-13-31		17 21	17 21
	1/2 " " 30		14 34	14 34
	1/2 " " 30		14 34	14 34
	1/2 " " 29	27 56	14 34	41 90
	1/2 " " 29		14 34	14 34
	1/2 " " 28		14 34	14 34
	1/2 " " 28		14 34	14 34
	1/2 " " 27		14 34	14 34
Normand Larocque	1/2 12-13-27		14 34	14 34
à Reporter.		375 79	1432 27	1808 06

copie, index 150


22

Rue Mance.

Noms des propriétaires	N ^o du cad.	Branché du service privé	Branché de l'Égout	Repartition totale
Reports.		375 79	1432 27	1808 06
Cousol. L. & Co.	1/2 12-13-26		14 34	14 34
"	1/2 12-13-26		14 34	14 34
A. G. Weckmann	1/2 " 25		14 34	14 34
"	1/2 " 25		14 34	14 34
"	1/2 " 24		14 34	14 34
"	1/2 " 24		14 34	14 34
G. O. Leblanc	1/2 " 22		14 34	14 34
"	1/2 " 22		14 34	14 34
"	1/2 " 21	1 91	14 34	16 25
"	1/2 " 21	1 91	14 34	16 25
W. H. Byatt. part 12-13-20			5 73	5 73
Total		379 61	1581 40	1961 01

Copie, vol. 930.

Montréal, 3 décembre 1896


 Ingénieur Ville S. Louis.

21

Montreal, 5 Decembre 1896.

A. J. Vincent Esr.
sec. Trés.
Ville St. Louis.

Cher Monsieur;

J'ai l'honneur de vous
transmettre suivant demande faite par
votre corporation, il y a quelques jours
les roles de repartition du coût de la
tranchée principale et des tranchées de
sources d'eau pour le rues:—

- 1^o Edouard Charles, de Parc à Villeneuve.
- 2^o Bélanger de Parc à Hutchison
- 3^o ave. du Parc de station 4+08 à la rue St. Louis.

Votre bien dévoué
sgt. (Emile Vanier)
Ingénieur, Ville St. Louis.

48

Bureau
5 Dec 1896

Ville St. Louis.

Repartition des redevances à être faites par la
"Montreal Water and Power Co."
aux propriétaires de la Ville
Rue Edouard Charles.
de Parc à Villeneuve.

Copie, p. 930

Noms des propriétaires	N ^o du Cad.	Branché du service privé	Branché de l'égout	Repartition totale
P. Brunet	80	12-2-53	66 09	66 09
A. Dalbec	23.6	" " 33	19 41	19 41
"	"	" " 32	19 41	19 41
"	"	" " 31	19 41	19 41
"	"	" " 30	19 41	19 41
"	"	" " 29	19 41	19 41
"	23.0	" " 28	19 00	19 00
"	73.6	" " 27	19 41	19 41
"	"	" " 26	19 41	19 41
"	"	" " 25	19 41	19 41
"	"	" " 24	18 88	38 29
"	33.6	" " 23	20 15	39 56
J. Charpentier	20	12-2-54	66 09	66 09
A. Dalbec	23.8	" " 13	23 68	23 68
"	"	" " 14	23 68	23 68
"	"	" " 15	23 68	23 68
"	"	" " 16	23 68	23 68
"	"	" " 17	23 68	23 68
D. O'Connor	23.8	12-2-18	23 68	23 68
a reporter			39 03	48 736
				52 639

47

Proc. Edouard Charles (suite)

Noms Des propriétaires	N ^o du cad	Branché du service privé	Branché de l'égout	Repartition totale
Reporte		39 03	487 36	526 39
J. O'Connor	12-2-19		23 68	23 68
"	" 20		23 68	23 68
"	12-2-21		23 68	23 68
		\$ 39 03	\$ 558 40	\$ 597 43

Copie. index 930

Montreal, 5 Dec. 1896.


Ingenieur, Ville St. Louis.

46

Ville St-Louis.

Répartition des remises à être faites par la
"Montreal Water and Power Co."

aux propriétaires de la Ville

Rue Belanger

(de l'Av. du Parc à la rue Hutchison.)

Copie, ordre 730.

Noms Des propriétaires	N ^o du Cadi	Branché du service privé	Branché de l'égout		Répartition totale.	
190'6"	12-8-3		133	23	133	23
110'6"	"-41		77	29	77	29
93'6"	12-2-113		65	39	65	39
25	" 104		17	48	17	48
25	" 103		17	48	17	48
25	" 102		17	48	17	48
25	" 101		17	48	17	48
25	" 100		17	48	17	48
25	" 99		17	48	17	48
25	" 98	29 44	17	48	46	92
25	12-2-97		17	48	17	48
			29 44	41 5 75	44 5 19	

Montreal, 5 Decembre 1896

Ingénieur Ville St-Louis.

45

Ville St. Louis

Répartition des remises à été faites par la
"Montreal Water and Power Co."

aux propriétaires de la Ville.

Avenue du Parc

(de station 4+8 à rue St. Louis)

Copie, n° 730

Noms des propriétaires	N° du cadastre	Branchée du service privé	Branchée de l'égoût	Répartition totale	
A. P. Peterson	63	12+21		26 09	26 09
"	50	" 20		20 70	20 70
"		" 19		20 71	20 71
"		" 18		20 70	20 70
"		" 17		20 71	20 71
"		" 16		20 70	20 70
"		" 15		20 71	20 71
"		" 14		20 70	20 70
"		" 13		20 71	20 71
"		" 12		20 70	20 70
"		" 11		20 71	20 71
"		" 10		20 70	20 70
"		" 9		20 71	20 71
"		" 8		20 70	20 70
"		" 7		20 71	20 71
"		" 6		20 70	20 70
"		" 5		20 71	20 71
"		" 4		20 70	20 70
"		" 3		20 71	20 71
a reporter			00 00	398 78	398 78

44

Avenue du Parc. (suite)

Noms Des propriétaires	Nos des lots	Branches du service privé	Branches de l'égout	Repartition totale
Reports		00 00	398 78	398 78
A. P. Peterson	50 12-1-2		20 71	20 71
John Morris	22 12-2-59		9 11	9 11
H. Cloutier	22 " 58		9 11	9 11
A. G. H. Amour	" 57	17 18	9 11	26 29
A. Latour	" 56		9 11	9 11
	" 55		9 11	9 11
F. Charpentier	22 " 54		9 11	9 11
P. Brunet	25 " 53		10 35	10 35
J. F. Poirier	24 " 52		9 93	9 93
	" 51		9 93	9 93
A. Dalbec	" 50		9 93	9 93
	" 49		9 93	9 93
	" 48		9 93	9 93
A. F. Laurence	24 12-2-47		9 93	9 93
Co. Express Mont. part.	14		437 29	437 29
" " "	100 Rue		41 41	41 41
" " "	25 12-4-14		10 35	10 35
" " "	25 " 13		10 35	10 35
" " "	25 " 12		10 35	10 35
" " "	25 " 11		10 35	10 35
" " "	" 10		10 35	10 35
" " "	25 " 9		10 35	10 35
" " "	20 " 8		8 29	8 29
" " "	20 " 7		8 29	8 29
a reporter		17 18	1101 46	1118 64

Copie, ord. 930

43

Avenue du Parc. (suite)

Noms des propriétaires	No. du Branché du balcon	Branché de service privé	Branché de l'égout	Repartition totale
Reports		17 18	1101 46	1118 64
6 ^e expos. Mont: ²⁰	12-4-6		8 29	8 29
" " ²⁵	" " 5		10 35	10 35
" "	" " 4		10 35	10 35
" "	" " 3		10 35	10 35
" "	" " 2		10 35	10 35
" " ²⁵	12-4-1		10 35	10 35
		17 18	1161 50	1178 68

Copie, vol. 930.

Montreal, 5 Dec. 1896.

V.
 Ingenieur Ville St. Louis.

42

Montreal, 5 Dec. 1896.

Reçu de M. Joseph Vanier, Sup. Ville St. Louis,
les répartitions des redevances à être faites par
la Montreal Water & Power Co aux
propriétaires de la Ville pour les rues suivantes.

- 1° Edouard Charles de Paie à Villeneuve
- 2° Bélanger de Paie à Hutchison
- 3° ave du Paie de station 4408 à St. Louis.

A. J. Vincent
Secrétaire

40

Auto Luit
Copie Bureau
7 Dec 1896

Montreal, 7 Dec 1896.

A. H. Vincent Esq
sec. Treas
Ville St. Louis.

Cher Monsieur:

J'ai l'honneur de vous
transmettre les rôles de répartitions des
revenues à être faits par la "Montreal Water &
Power Co" aux propriétaires de la Ville ^{St. Louis}
pour les tranchées des services privés, tel que
demandés par votre corporation pour
les rues ~~suivantes~~ Beaudry, Cadieux, Clarke,
Hippolyte, Mont Royal (ave), Parc (ave) Robin,
St. Dominique, St. Laurent, St. Louis, Stuart et
Young

Votre etc
signé Jamile Vaucier
Ingénieur Ville St. Louis.

Aussi les quantités de travaux d'excavation exécutés
par les propriétaires de la Ville pour le forage des
trouaux de service d'eau de la même Compagnie
dans les rues, Beaudry, Bélanger, Cadieux, Clarke
Edouard Charles, Hippolyte, Mance, Mont Royal (ave)
Robin, Parc (ave), Ruelle (nouvelle), St. Dominique, St. Georges
St. Laurent, St. Louis, St. Urbain, Stuart et Young.
de tout susdits, les mêmes sont, adoptés pour ces travaux dans mes rapports antérieurs.

Votre etc
signé Jamile Vaucier
Ingénieur Ville St. Louis.

86

Copie
Municipal
7 Dec 96

Ville St. Louis.

Repartition des redevances à être faits par la
Montreal Water & Power Co.
aux propriétaires de la Ville

Rue Beaudry.

Copie. n. du 130

Noms des Propriétaires	Revenu au Cadastre	Franchise en service privé	Franchise del'Yout	Repartition Totale
Caliste Lafrenboise	13-43	16-45		

Montreal, 7 Decembre 1896

(sig) J. Guille Vauvel
Adjuteur Ville St. Louis.

84

Ville St. Louis

Repartition des redevances à être faites par la
 Montreal Water & Power Co.
 aux propriétaires de la Ville

Rue Cadieux.

Copie, n^o 936

Noms des propriétaires	Revenu du service Cadastral privé	Franchise de l'égout	Repartition Totale
J. Pageau	137.18	\$ 3.18	

Montreal, 7 Décembre 1896

(sig) Henri Raines

Ingénieur, Ville St. Louis.

83

Ville St Louis.

Repartition des redevances à être faites par la
 "Montreal Water & Power Co."
 aux propriétaires de la Ville
 — Rue Clarke —

Copie, n° 730

Noms des Propriétaires	Numéro de Cadastre	Tranchée de source privé	Tranchée de l'égout	Repartition Totale
The Montreal Watering Co.	11-377		19 64	
Onide Galameau	1/2 11-452		26 12	
Jos. Bourbonniere	1/2 N 11-490		24 83	
Theo Desormeau	1/2 S 11-439		19 66	
O. Paquette	1/2 N 11-442		11 02	
E. Charbonneau	1/2 S 11-337		38 02	
Prosper Gagnon	11-438		19 64	
C. Charbonneau	11-433		31 60	
J. Munson (M.C. Keown)	11-361		16 78	
E. Dumasnil	1/2 S 11-356		15 75	
J.N. Dupras	1/2 S 11-453		26 63	
J. Hensault	1/2 S 11-357		15 75	
Geo Galameau	11-370		4 20	
D ^{ns} J. Jutau - R. Lussier	1/2 N 11-347		20 72	
Alb. Plouffe	11-454		26 63	
Ignace Lebeau	1/2 S 11-350		24 83	
Maxime Jarry	1/2 S 11-444		20 29	
D ^{ns} M. Morency	1/2 S 11-349		19 64	
Theophile Desormeau	1/2 N 11-437		20 72	
à Reporter.			<u>40 247</u>	

82

Rue Clarke (suite)

Noms des Propriétaires	Nom du Cadastré	Tranchée du service privé	Tranchée de l'égout	Repartition Totale
Reporto		402 47		
Elizabeth Fleming	½ S 11-353	17 95		
Ed. Belanger	½ N 11-364	28 43		
Louis Desjardins	½ N 11-349	19 64		
Mrs. Maria Racine } Ep. Max Leonard }	½ N 11-356	15 75		
Gilbert Lane	11-194	27 20		
Alexis Giroux	11-491	23 08		
J. Jubinville	½ S 11-346	23 08		
Orde Lavoie	½ S 11-445	17 39		
H. Charbonneau	½ N 11-380	27 72		
A. Carrière	½ N 11-365	4 20		
Geo. Lebel	½ S 11380	4 20		
		<u>\$ 611 11</u>		

Copie. n. 930

Montreal, 7 Decembre 1896

(sig) *Emile Vanier*
Ingenieur Ville St. Louis.

81

Ville St. Louis.

Repartition des redevances à être faites par la
Montreal Water & Power Co.
aux propriétaires de la Ville

rue Népolyte.

Copie, n^o 930

Noms des propriétaires	Revenu du Canada	Franchise du service privé	Franchise de l'égout	Repartition Totale
C. J. Courval	1137-39	3 18		
André Galoisseau ^{par Hermin}	137-30	17 85		
Leduc et Frères	137-99	3 18		
		<u>24 21</u>		

Montreal Decembre 7 1896.

(sig) J. Louis Vauies
Ingénieur, Ville St. Louis.

80

Ville St Louis

Repartition des reuuses a été faite par la
Montreal Water & Power Co
aux propriétaires de la Ville
ave Mont Royal

Copie n° 930

nom des propriétaires	no. de la cadastre privé	franchise du service de l'égout	franchise de l'égout	Repartition Totale
A. E. Lewis	157-1	\$ 17 49		

Montréal, 7 Decembre 1896

(sig) J. Louis Vanier
Ingénieur, Ville St. Louis

79

Ville St. Louis

Repartition des reuises à être faites par la
Montreal water Power Co.
aux propriétaires de la Ville

ave du Parc.

Copie, n^o 930.

Noms des Propriétaires	N ^o du Cadastre	Tranchée du service privé	Tranchée de l'égoût	Repartition Totale
Montreal St F. Co.	12-8-7	36 95		
David Danie	13-56	28 00		
J. S. Mather	25 12-8-9	39 67		
E. E. Lauzon	12-9-3	37 61		
Louis Bolduc	12-9-11	35 78		
A. Chaussé	12-6-4	32 27		
A. Chaussé	12-6-3	36 95		
		<u>247 23</u>		

Montreal, 7 Decembre 1896

(sig) Emile Vanier
Ingénieur Ville St Louis.

78

Ville St. Louis

Repartition des revenus à être faite par la
Montreal Water & Power Co.
aux propriétaires de la Ville
rue Robm.

Copie, vol. 730

Noms des Propriétaires	No. du Cadastre	Franchise du service privé	Franchise de l'égout	Repartition Totale.
J. X. Sarrasin	141	\$ 286		

Montreal Decembre 7 1896

(sig) J. Charles Vanier
Regemeur, Ville St. Louis.

17

Ville St. Louis

Repartition des remises à être faites par la
Montreal Water & Power Co.
aux propriétaires de la Ville

sur St. Dominique

Copie n. 10-73.0

Noms des propriétaires	numéro de chaque	franchise de service privé	franchise de l'égoût	Repartition Totale
Inst. Sourds Muet	10-8	25 75		
Louis Dazé	10-7	19 02		
Louis Dazé	10-6	23 38		
		<u>\$ 68 35</u>		

Montreal, 7 Decembre 1896.

(sig) J. Louis Vaucel
Ingénieur, Ville St. Louis.

76

Ville St. Louis

Repartition des remises à être faites par la
Montreal Water & Power Co.
aux propriétaires de la Ville

sur St. Laurent

Copie, n^o 930

Noms des propriétaires	numéros de Cadastré	Tranchée au service privé	Tranchée de l'égout	Repartition Totale
André Binard	10-3	17	32	
A. E. Lewis	11-218	20	38	
		<u>\$ 37</u>	<u>70</u>	

Montreal, 7 Decembre 1896

(sig) J. Louis Vanier
Ingénieur, Ville St. Louis.

75-

Ville St. Louis

Repartition des remises à être faites par la
"Montreal Water & Power Co"
aux propriétaires de la Ville.

rue St. Louis.

Copie, ordre 930

Noms des propriétaires	No. du cadastre	Franchise du service privé	Franchise de l'égout	Repartition Totale.
A. Paquette	12-2-65	28 00		
W. Robitaille	12-2-63	42 91		
		<u>70 91</u>		

Montreal, 7 Decembre 1896

(sig) J. Louis Vainel
Ingénieur Ville St. Louis.

74

Ville St Louis

Repartition des redevances à être fait, par la
Montreal Water & Power Co.
aux propriétaires de la Ville.

rue Stuart.

Copie n. 930

Noms des propriétaires	Noms de Celle	Franchise du service privé	Franchise de l' égout	Repartition Totale.
Celestin Parent	137-172	\$ 318		

Montreal, 7 Decembre 1896

(sig) J. Emile Vanier
Ingénieur Ville St. Louis.

73

Ville St. Louis

Repartition des redevances à être faites par la
Montreal Water & Power Co.
aux propriétaires de la Ville

rue Young.

Copie. ordre 930.

Noms des propriétaires	No. de cadastre	Franchise du service privé de l'égoût	Franchise de l'égoût	Repartition Totale
J. Charpentier	12-272	26 63		
D. Turcot	12-288	19 64		
		<u>46 27</u>		

Montreal, 7 Decembre 1896.

(sig) Henri Vanier
Ingénieur Ville St. Louis

72

Copie Bureau
7 Dec 96

Copie n. 930
16.45 ✓

Calcul des quantités de travaux d'excavation exécutés
par les Propriétaires de la Ville St. Louis pour
le posage des tuyaux de service d'eau de la
— Montreal Water & Power Co —
rue Beaudry

Noms des propriétaires	Noms du Cadastré	Longueur de la Tranchée	Profondeur Pee	Profondeur Suro	Quantité Pee	Quantité Suro	Remplissage
Calixte Lapramboise	13.43	20'0"	3'7"	1.11"	6.18	4.00	

Montreal 7 Dec 1896

(sig) J. Louis Varnier
Ingénieur, Ville St. Louis.

11

Calculs des quantités de travaux d'excavation
 exécutés par les Propriétaires de la Ville St Louis pour
 le passage des tuyaux de service d'eau de la
 — Montreal Water & Power Co —

rue Belanger ✓

Noms des propriétaires	Només au Cadastré	longueur de la Tranchée	Profondeur Roc	Profondeur Terre	Quantité Roc	Quantité Terre	Remarques
\$ 29.44 1 Wilfrid Robitaille	12-2-98	31'6"	4'1"	1'5"	11.30	4.74	✓

copie, n° du 730.

Montreal 7 Decembre 1896

(sig) J. Emile Vanier
 Ingénieur, Ville St Louis.

470

Calculs des quantités de travaux d'excavation
 exécutés par les Propriétaires de la Ville St. Louis
 pour le posage des tuyaux de service d'eau de la
 — Montreal Water & Power Co —

rue Cadieux ✓

Noms des propriétaires	Noméros du Cadastre	Profondeur à Traverse	Profondeur Poc	Profondeur Tonne	Quantité Poc	Quantité Tonne	Ampléçages
M. Pigeau	137-181	25'0"	0'0"	5'6"	0.00	12.72	

3.18 ✓

Copie Ordu 930

Montreal 7 Decembre 1896

(sig) J. Guille Vaissier
 Ingénieur Ville St. Louis.

69

Calcul des quantités de travaux d'excavation exécutés par les Propriétaires de la Ville St. Louis pour le forage des tuyaux de service d'eau de la
 — Montreal Water & Power Co. —

rue Clarke ✓

recusés
 faits
 que mds 930

Noms des propriétaires	Numero au Cadastre	Longueur de la Tranchée	Profondeur R.C.C.	Profondeur Terre	Quantité R.C.C.	Quantité Terre	Résumé
The Montreal Weaving Co.	11-377	33'0"	2'6"	3'0"	6.86	9.95	
Onil Galameau	10-452 ⁽²⁾	"	3'5"	2'1"	9.74	7.07	
Jos. Tombonniere	11-490 ^(2N)	"	3'3"	2'3"	9.17	7.64	
Mes. Desormeau	11-439 ^(2S)	"	2'5"	3'1"	6.87	9.94	
O. Paquette	11-442 ^(2N)	"	1'2"	4'4"	3.03	13.78	
E. Charbonneau	11-337 ^(2S)	"	5'0"	0'6"	15.03	1.78	
Procle Gagnon	11-438	"	2'6"	3'0"	6.86	9.95	
C. Charbonneau	11-433	"	4'2"	1'4"	12.18	4.63	
J. Murison (M.C. Koun)	11-361	"	2'1"	3'5"	5.59	11.22	
E. Dumesnil	11-356 ^(2S)	"	1'11"	3'7"	5.13	11.68	
J.N. Dupras	11-453 ^(2S)	"	3'6"	2'0"	9.97	6.84	
J. Heneault	11-359 ^(2S)	"	1'11"	3'7"	5.13	11.68	
Geo. Galameau	11-370	"	0'0"	5'6"	0.00	16.81	
D ^{me} J. Julien - R. Lusignan	11-347 ^(2N)	"	2'8"	2'10"	7.34	9.47	
Ald. Plouffe	11-454	"	3'6"	2'0"	9.97	6.84	
Ignace Lebeau	11-350 ^(2S)	"	3'3"	2'3"	9.17	7.64	
Maxime Jany	11-444 ^(2S)	"	2'7"	2'11"	7.15	9.66	
D ^{me} M. Morency	11-349 ^(2S)	"	2'6"	3'0"	6.86	9.95	
Theophile Desormeau	11-437 ^(2N)	"	2'8"	2'10"	7.34	9.47	
Elizabeth Fleming	11-353 ^(2S)	"	2'3"	3'3"	6.11	10.70	
à Reporter					149.50	186.70	

68
 420.42

rue Clarke (suite)

420.42
 28.43 ✓
 19.64 ✓
 40.75 ✓
 27.20 ✓
 23.08 ✓
 23.08 ✓
 17.39 ✓
 27.72 ✓
 4.20 ✓
 4.20 ✓

 611.11

Noms des propriétaires	Numéro du Cadastre	Longueur de la Traverse	Profondeur Roc	Profondeur Terre	Quantité Roc	Quantité Terre	Remarques
Ed. Bélanger	11-364(1/2 N)	33'0"	3'9"	1'9"	10.77	6.04	
Louis Desjardins	11-349(1/2 N)	"	2'6"	3'0"	6.86	9.95	
Mrs. Céline Racine Ep. Macdonald	11-356(1/2 N)	"	1'11"	3'7"	5.13	11.68	
Gilbert Pierre	11-194	"	3'7"	1'11"	10.22	6.59	
Alfred Giroux	11-491	"	3'0"	2'6"	8.39	8.42	
J. Jubinville	11-346(1/2 S)	"	3'0"	2'6"	8.39	8.42	
Oride Lavoie	11-445(1/2 S)	"	2'2"	3'4"	5.86	10.95	
M. Charbonneau	11-380(1/2 N)	"	3'8"	1'10"	10.45	6.36	
A. Carrière	11-365(1/2 N)	"	0'0"	5'6"	0.00	16.81	
Geo. Lebel	11-380(1/2 S)	"	0'0"	5'6"	0.00	16.81	

Aug. Levesque
 148.55 116.70

255.57 287.3

Montreal 7 Decembre 1896

(sig.) J. Lucile Vaucier
 Ingenieur Ville St. Louis.

67

Calcul des quantités de travaux d'excavation exécutés
 par les propriétaires de la Ville St. Louis pour le passage
 des tuyaux de service d'eau de la
 Montreal Water Power Co.

rue Edouard Charles ✓

20.15 ✓
 18.88 ✓
 39.03

Copie, made 1930.

Noms des propriétaires	Noméros du Cadastre	Profondeur de la Tranchée	Profondeur Poc	Profondeur D'une	Quantité Poc	Quantité D'une	Profondeurs
L. Demers	12-2-2322'6"	3'11"	1.7'	7.68	3.78	✓	
L. Demers	12-2-2422'6"	3'8"	1.10'	7.12	4.34	✓	
				1080	8.12		

Montreal 7 Decembre 1896

(sig) Jules Vanier
 Ingenieur Ville St. Louis.

66

Calcul des quantités de travaux d'excavation
 exécutés par les Propriétaires de la Ville St. Louis
 pour le passage des tuyaux de service d'eau de la
 — Montreal Water & Power Co —

rue Hippolyte ✓

Copie n° 930

Noms des propriétaires	Nombers du Cadastré	Longueur de la Tranchée	Profondeur Poc	Profondeur Tonne	Quantité Poc	Quantité Tonne	Pompage
3.18 ✓ C. J. Coursoil	137-39 (1/2 N)	25'0"	0'0"	5'6"	0.00	12.72	
17.85 ✓ Orise Galancon par Thémis	137-30	25'0"	3'1"	2'5"	6.52	6.20	
3.18 ✓ Leduc & Thiers	137-99	25'0"	0'0"	5'6"	0.00	12.72	
<u>24.21</u>					6.52	31.64	

Montreal, 7 Decembre 1896

(sig) J. Emile Vaillat
 Ingenieur Ville St. Louis

65

Calcul des quantités de travaux d'excavation
 exécutés par les Propriétaires de la Ville St. Louis
 pour le passage des tuyaux de service d'eau de la
 — Montreal Water & Power Co —
 rue Mance

Copie ordre 930

Noms des propriétaires	Nom du Cadastré	Longueur de la tranchée	Profondeur Roc	Profondeur Grose	Quantité Roc	Quantité Terre	Rampings
✓ R. Lewthwaite	3-82 12-10-27	30'0"	5'-6" 2'-0"	0'-0" 5'-6"	15.28 0.00	0.00 15.28	✓
✓ J. G. Wooster	+ 25.20 12-13-4(2.5)	30'0"	3'8"	1'10"	9.50	5.78	✓
✓ W. J. Moody	+ 3.82 12-13-10	"	0'0"	5'6"	0.00	15.28	✓
✓ W. J. Bailey	+ 32.80 12-10-4	"	4'9"	0'9"	12.88	2.40	✓
✓ W. J. Bailey	+ 36.62 12-10-3	"	5'3"	0'3"	14.58	0.70	✓
✓ G. Murison	+ 12.82 12-10-1d(2)	"	1'8"	3'10"	4.00	11.28	✓
✓ G. Murison	+ 12.82 12-10-1d(2)	"	1'8"	3'10"	4.00	11.28	✓
✓ James Doy	+ 19.27 12-10-24	"	2'9"	2'9"	6.87	8.41	✓
✓ J. M. Chalmer	+ 29.20 12-10-23(1)	"	4'3"	1'3"	11.28	4.00	✓
✓ L. Lajumesse	+ 27.56 12-13-29(2.5)	"	4'0"	1'6"	10.55	4.73	✓
✓ E. E. Lauzon	+ 36.62 12-10-55	"	5'3"	0'3"	14.58	0.70	✓
✓ J. Murison	+ 24.20 12-10-27(2)	"	3'6"	2'0"	9.06	6.22	✓
✓ J. B. Delormier	+ 27.56 12-10-24(1)	"	4'0"	1'6"	10.55	4.73	✓
✓ J. B. Delormier	+ 27.56 12-10-24(5)	"	4'0"	1'6"	10.55	4.73	✓
} John Murison } Wooster & Bailey } - Phaneuf.	319.87	12-10-27	"	3'6"	2'0"	9.06	6.22
		12-13-5	"	3'0"	2'6"	7.56	7.72
		12-10-30	"	2'0"	3'6"	4.84	10.44

Voir le dernier
feuille ci-joint
daté 8 avril 1896

64

Montreal 7 Decembre 1896
 (sig) J. Emile Vanier
 Ingenieur Ville St. Louis.

ave. Mont Royal

Noms des propriétaires	Numero du Cadastre	Longueur de la Parcelle	Profondeur Pac	Profondeur Cuvé	Frontière Pac	Frontière Cuvé	Remplissage
---------------------------	--------------------------	----------------------------	-------------------	--------------------	------------------	-------------------	-------------

17.49 ✓

A. E. Lewis

137-1

25'0"

3'0"

2.6

Superficie
6.36

6.36

Copie n. 930

Montreal 7 Decembre 1896

(sig) J. Louis Varnet
Ingénieur Ville St Louis.

63

P49/C5,29

5 0

1 2 3 4 5 6 7 8

rue Robin

Noms des propriétaires	Noméros du Cadastre	Longueur de la Tranchée	Profondeur Roc	Profondeur Chêne	Quantité Roc	Quantité Terre	Remarques
---------------------------	---------------------------	----------------------------	-------------------	---------------------	-----------------	-------------------	-----------

2.86 ✓

F. X. Sarasin	141	22'6"	0'0"	5'6"	0.00	11.46	
---------------	-----	-------	------	------	------	-------	--

Copie. made 1990

Montreal 7 Decembre 1876

(sig) J. Paul Vanier
Ingenieur Ville St. Louis.

62

ave. du Parc.

copie, n. 930

36.95 ✓
28.00 ✓
39.67 ✓
37.61 ✓
17.18 ✓
35.78 ✓
32.27 ✓
36.95 ✓

264.41

Noms des propriétaires	Només des Cadastre	Longueur de la Parcels	Profondeur Poc	Profondeur Terre	Quantité Poc	Quantité Terre	Amphange
Montreal I. F. H Co.	12-8-7	40'0"	4'0"	1'6"	14.16	6.21	
David Davis	13-56	"	3'0"	2'6"	10.18	10.19	
J. S. Mather	12-8-9 (25)	"	4'4"	1'2"	15.37	5.00	
E. E. Lauzon	12-9-3	"	4'1"	1'5"	14.45	5.92	
J. Munson	12-2-57	"	1'8"	3'10"	5.37	15.00	✓
Louis Bolduc	12-9-11	"	3'11"	1'7"	13.65	6.62	
A. Chaussé	12-6-4	"	3'6"	2'0"	12.08	8.29	
A. Chaussé	12-6-3	"	4'0"	1'6"	14.16	6.21	

Vegetables
99.42 63.44

Montreal 7 Decembre 1896

(sig) J. Emile Kamel
Jugement Ville St Louis.

61

Copie. n° 920

Ruelle (de St. Urbain à Mauncé)

7.38 ✓

Noms des propriétaires	Nom Cadastral	Longueur de la traverse	Profondeur R.C.	Profondeur Vene	Quinte R.C.	Quinte Vene	Kempling
---------------------------	------------------	----------------------------	--------------------	--------------------	----------------	----------------	----------

Arthur Groll	11-588	6'6"	4'11"	0.7"	2.91	0.40	
--------------	--------	------	-------	------	------	------	--

Montreal, 7 Decembre 1896

(sig) J. Emile Vanier
Ingénieur Ville St. Louis

60

Copie. ord. 930.

✓

rué St. Dominique

25.95 ✓
19.62 ✓
23.38 ✓
68.35

Noms des propriétaires	Numéros du Cadastre	Longueur de la Frontière	Profondeur Parc	Profondeur Terrain	Superficie Parc	Superficie Terrain	Superficie
Inst. Sourds-Muets	10-8	21'3"	5'3"	0'8"	10.33	0.49	
Louis Dazé	10-7	"	3'11"	1'7"	7.25	3.57	
Louis Dazé	10-6	"	4'9"	0'9"	9.19	1.63	
					26.77	5.69	

Montreal 7 Decembre 1896

(sig) J. Louis Vanier
Ingénieur Ville St. Louis.

59

rué St-Georges

Copie, m. n. 930

39.60 ✓
38.70 ✓
24.75 ✓
108.05

Noms des propriétaires	Numéro de Cadastré	Profondeur de la Tranchée	Profondeur de Roc	Profondeur de Grene	Profondeur de Roc	Profondeur de Terre	Profondeur
Ecole Dissidente	11-757	33'0"	5'2"	0'4"	15.73	1.08	✓
C. Macfarlane	11-878	"	5'1"	0'5"	15.33	1.48	✓
R.W. Caudlish	11-882(25)	"	3'11"	1'7"	11.35	5.46	✓
					42.41	8.02	

Montreal 7 Decembre 1896

sig. J. Louis Vanier
Maire de la Ville St. Louis.

58

✓
rue St-Laurent

Copie - ordre 980

17.32 ✓
2038 ✓

37.70

Noms des propriétaires	Noméros du Cadastré	Longueur de la Tranchée	Profondeur Roc	Profondeur Terre	Quantité Roc	Quantité Terre	Rampings
André Gignard	10-3	30'0"	2'5"	3'1"	6.00	9.28	
A. E. Lewis	11-218	30'0"	2'11"	2'7"	7.36	7.92	
					13.36	17.20	

Montreal. 7 Decembre 1876

(sig) J. Paul Vauvel
Ingénieur Ville St. Louis.

57



rué St Louis

Copie. n. 920

28.00 /
42.91 ✓
70.91

Noms des propriétaires	Noméros du Cadastre	Profondeur Rue	Profondeur Cours	Quantité Rue	Quantité Cours	Ramploings
A. Paquette	12-2-65	40'0"	3'0"	2'6"	10.18	10.19
W. Robitaille	12-2-63	"	4'8"	0'10"	16.81	3.56
					26.99	13.75

Montreal, 7 Decembre 1896

(sig) J. Emile Vaissier
Ingénieur Ville St Louis

56

P49/C5,29

5 7



Copie. n^o 930

rue St-Urbain

	Noms des propriétaires	Nom du Cadastré	Profondeur de la Tranchée	Profondeur de la Voie	Profondeur de la Voie	Quantité de Voie	Quantité de Voie	Quantité de Voie	Quantité de Voie
37.53	✓ J. B. Picard (St-Urbain & Belanger)	11-572	33'0"	4'11"	0'7"	14.81	2.00		
✓ 26.63	✓ David Scott	11-599(N)	33'0"	3'6"	2'0"	9.97	6.84	✓	
✓ 26.63	✓ Montreal F. & J. Co.	11-599(S)	"	3'6"	2'0"	9.97	6.84	✓	
✓ 26.63	✓ Robt. Miller	11-506	"	3'6"	2'0"	9.97	6.84	✓	
	✓ T. R. Earle	(rue Mackay)							
✓ 30.75	✓ P. Martin & Carrière	11-429(S)	33'0"	4'0"	1'6"	11.58	5.23	✓	
✓ 36.87	✓ Ant. Audette pour Roy	11-425(S)	"	4'10"	0'8"	14.52	2.29	✓	
✓ 13.00	✓ John Morrison	11-578(S)	"	1'6"	4'0"	3.91	12.90	✓	
16 0.04						59.92	40.94		

1481
20
1501
37.53

Montreal, 7^e Decembre 1896

(sig) J. Emile Vaissier
Ingénieur Ville St. Louis.

55

* Cette tranchée est dans la rue Belanger.

Copie, n^o 930.

rué Stuart

Noms des propriétaires	Noméros du Cadastre	Longueur de la Chauchée	Profondeur Roc	Profondeur Sene	Quantité Roc	Quantité Sene	Remplissage
Celestin Parent	137-172	25'0"	0'0"	5'6"	0 00	12 72	

3.18 ✓

Montreal 7 Decembre 1896

(sig) J. Emile Vanier
Ingénieur Ville St. Louis.

54

rue Young.

Copie, n^o 930

26.63⁰⁰ ✓

19.64 ✓

46.27

Noms des propriétaires	Nom du Cadastre	Longueur de la parcelle	Profondeur Pce	Profondeur Terre	Quantité Pce	Quantité Terre	Remarques
E. Charpentier	12-2-72	33'0"	3'6"	2'0"	997	684	Verger Culture
D. Turcot	12-2-88	"	2'6"	3'0"	686	995	
					1683	1679	

Montreal 7 Dec. 1896

(sig) J. Emile Vaissel
Ingénieur Ville St. Louis.

63

Ville St. Louis

Repartition des remises à être faites
aux propriétaires par la M. W. & P. C.
pour services pris.

Liste des permis:

No. du permis	nom des propriétaires	reue	No. du Cadastre
541	The Montreal Wearing Co.	✓ Clarke	11 - 377
542	R. Lestibault	✓ Mance	21
543	Oride Galameau	✓ Clarke	1/2 10-452
544	Jrs. Bourbonniere	✓ Clarke	1/2 N. 490
545	Theo. Desormeau	✓ Clarke	1/2 S. 439
546	A. Paquette	✓ St. Louis	12-2-65
547	F. G. Wooster	✓ Mance	1/2 S. 12-13-4
548	W. J. Moody	✓ Mance	12-13-10
549	W. J. Railey	✓ Mance	12-10-4
550	W. J. Railey	✓ Mance	12-10-3
551	J. Paquette	✓ Clarke	1/2 N. 442
552	M. I & F. Co. b. J. G. G. (?)	✓ Park	12-8-946 (137-39) 1/2 N 114-116
553	O. Morin par V. Lugas (?)	✓ Hippolyte	122-72
554	J. Charpentier	✓ Young	1/2 S. 307
555	E. Charbonneau	✓ Clarke	13-56
556	David Davis	✓ Parc	12-2-88 (89)
557	D. Turcot	✓ Young	12-2-63 (84)
558	W. Robitaille	✓ St. Louis	137-30
559	Oride Galameau par Therrieu?	✓ Hippolyte	11-438
560	Prosper Jagnon	✓ Clarke	11-433
561	C. Charbonneau	✓ Clarke	11-572
562	J. B. Picard (St. Urbain & Harmon)	✓ St. Urbain	11-361
563	J. Morrison (M. C. Herard)	✓ Clarke	1/2 S. 356
564	E. Desnoesnil	✓ Clarke	no 168 (137-181)
565	F. Pageau (St. Louis?)	✓ Cadieux	1/2 N. 599
566	David Scott	✓ St. Urbain	1/2 S. 453
567	J. H. Dupras	✓ Clarke	1/2 11-599
568	Montreal Freehold & Investment Co.	✓ St. Urbain	137-99
569	Leduc & Freres	(C. J. G. G.) Hippolyte	1/2 S. 9-8-12
570	J. D. Mather	✓ Park	

57

Repartition des remises etc (suite)

571	J. Heneault	✓	Clarke	1/2 359
572	Geo. Galanseau	✓	Clarke	# 370
573	G. Morrison	✓	Mance	1/2 12-10-10
574	G. Morrison	✓	Mance	1/2 12-10-10
575	A.E. Lewis	✓	Mt. Royal	1-137
576	Dame J. Juteau - R. Lussignan	✓	Clarke	1/2 N
577	Rolt. Miller	✓	St. Urbain	506
578	L. Demers	?	Ed. Charles	{ 23 + 24
579	L. Demers	?	Ed. Char.	{ de 12-2
580	F.R. Earle	?	X St. Urbain	7
581	Calyste Laframboise	?	Beaudry	13-425
582	E.E. Lauson	?	Pare	11-9-3
583	J. Morrison	?	Pare	57-2-12
584	Ald. Clouffe	?	Clarke	11-454
585	P. Martin & Carriere	?	St. Urbain	1/2 S. 429
586	Lut. Sourd-Muntz	?	St. Dominique	8 de 10
587	Andri. Roquard	?	St. Laurent	15 10-3
588	James Boisy	?	Mance	12-10-24
589	F.X. Larraquin	?	Robin	(66) 141
590	J.M. Chalmer	?	Mance	1/2 N 12-10-23
591	Gnace Lebeau	?	Clarke	1/2 S. 11-350
592	Maxime Jarry	?	Clarke	1/2 S 444
593	L. Lafontaine	?	Mance	1/2 S 29-12-13
594	Paul M. Norontey	?	Clarke	1/2 S 349
595	Theophile Desormeau	?	Clarke	1/2 N 11-457
596	Elyzabeth Fleminson	?	Clarke	353
597	Arthur Groll	?	Ruelle	11-588
598	Ed. Belanger	?	Clarke	1/2 N 364
599	Ecole Bisidute	?	St. Gerge	11-757
600	C. Macfarlane	?	St. Gerge	11-878
601	Louis Desjane	?	Clarke	1/2 N 349
602	Mrs. Clivia Racine ep. de Max. Roquard	?	Clarke	1/2 N 35-6
603	Aut. Audette pour Roy	?	St. Urbain	1/2 S. 425
604	A.E. Lewis	?	St. Laurent	218
605	E.E. Lauson	?	Mance	1/2 S de 12-10
606	Louis Bolduc	?	Pare	12-9-11

pour maisons
nue Waterley

51

Repartition des Remises etc (suite)

607	Silbert Turve	?	✓	Clarke	194
608	Celestin Sprunt	?	✓	Stuart	137-172
609	Alexis Giroux		✓	Clarke	491
610	R.W. Caudleish		✓	Stenger	½ S. 852
611	J. Morrison	(?)	✓	Mauve	12-10½ N. 29
612	J. Chausse		✓	Pare	12-6-4
613	J. Chausse		✓	Pare	12-6-3
614	Wilfrid Robitaille	?		Belanger	97+98+99 de 12-2
614a	J. Dubuisson		✓	Clarke	½ S. 346
615	Orde Larrie		✓	Clarke	½ S. 445
616	U. Charbonneau		✓	Clarke	½ N. 380
617	Louis Daze		✓	St. Dominique	7-10
618	Louis Daze		✓	St. Dominique	6-10
619	John Morrison		✓	St. Marie	578 S
620	A. Carrière		✓	Clarke	½ N 365-
620a	J.B. Delorimier	?	✓	Mauve	½ N 29-82-10
621	J.B. Delorimier		✓	Mauve	½ S 29-12-10
622	Geo. Lebel		✓	Clarke	½ S 380.
623					

25

Calcul des quantités de travaux d'excavation exécutés par
 les propriétaires de la Ville de Louis pour le forage des
 tuyaux de service d'eau de la Montreal Water & Power Co.

Mance. ✓

	Noms des propriétaires	Numero des Cadastres	Longueur tranchée	Profondeur poc.	Profondeur terre.	Quantité roc.	Quantité terre.	Remplissage
✓ 24.20	John Morrison	12-10-27 30'	3'6"	2'0"	9.06	6.22		
✓ 20.83	Wroster & Bailey	12-13-5 "	3'0"	2'6"	7.56	7.72		
✓ 14.71	Phanecof	12-10-30 "	2'0"	3'6"	4.84	10.44		
59.74					21.46	24.38		

Copie sur l'ancien
 feuille de la rue Mance

Montreal, 8 avril 1896.

49

Reçu de la Ville de St. Louis
M. W. and P. Co

Montreal, 8 Decembre 1876.

Reçu de J. Emile Vanier, Ingenieur de la Ville
St Louis, les roles de Repartitions des redevances à été
faits par la Montreal Water & Power Co aux
propriétaires de la Ville pour les rues, Beaudry,
Cadioux, Clarke, Hippolyte, Mont Royal (ave), Parc (ave),
Robin, St. Dominique, St. Laurent, St. Louis, Stuart
et Young.

A. J. Vincent

Montreal, 8 Decembre 1876.

Reçu de J. Emile Vanier, Ingenieur de la
Ville St Louis, les quantités de travaux d'excava-
tion exécutés par les propriétaires de la Ville pour
le posage des tuyaux de service d'eau de la
Montreal Water & Power Co, dans les rues, Beaudry,
Belauger, Cadioux, Clarke, Edouard Charles,
Hippolyte, Mance, Mont Royal (ave), Parc (ave),
Robin, Ruelle (nouvelle), St. Dominique, St. Georges,
St. Laurent, St. Louis, St. Robam, Stuart et Young.

A. J. Vincent

86

Montréal, 18 Decemb. 1896

A. F. Vincent, Sec
Sec. Trés.
Ville St Louis

cher Monsieur,

J'ai l'honneur de vous transmettre un supplément
au rôle des répartitions des remises à être faites par la
M. N. & P. C. aux propriétaires de la Ville St. Louis,
que je vous adressais le 7 Decemb. courant et ce
pour les franchises des services privés

Votre, etc

(Sig.) J. E. Vanier
Ing. V. St Louis

115-

Ville St Louis.

Répartition des remises à être faites par la
 "Montreal Water and Power Co."
 aux propriétaires de la Ville.

Rue St Urbain.

*Copie
 pour ordre 930*

Noms des propriétaires	N ^o du cadastre	Tranchée du service privé	Tranchée de l'égout.	Répartition totale.
J. B. Picard	11.572	37 53	" "	37 53

Montréal, 14 Décembre 1896

Préparé par :

Antoine Vanier

Ingenieur Ville St Louis.

Copie de bureau

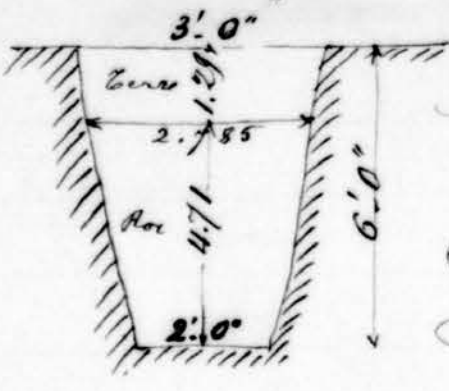
114A

Repartitions
 tranchées de la
 M. W. and P. Co

28 janvier 1897.

Evaluation du coût de l'excavation et
 du remplissage de la tranchée rue Fairmount
 pour la pose de la canalisation des eaux

Section moyenne



Profondeur de la terre = 1.29
 id du roc = 4.71
 Surface de la terre = 3.73 p² carrés
 Surface du roc = 11.27 p² carrés

Longueur de la tranchée = 1478 p² carrés

Cube de la terre = 204.18 v³

" du roc = 616.93 "

Cube du remplissage = 821.11 "

204.18 verges cubet de terre	à	\$0.30	=	\$61.25
616.93 id id de roc	à	" 2.50	=	1542.30
821.11 id id de remplissage	à	0.15	=	30.53
				<u>\$1634.18</u>

135' l'

Calcul des quantités de travaux d'excavation
 exécutés par les propriétaires de la Ville St-Eouis
 pour le passage des tuyaux de service d'eau de la
 Montreal Water and Power Co.

Rue Waverley.

Copie, ordre 930

Noms des Propriétaires	N ^o du Cadastral	Longueur de la tranchée	Profondeur du trot	Profondeur de la fosse	Quantité de terre	Quantité de terre	Remarques
✓ Mr. Wand	5.11.613	33'.0"	4'.5"	1'.0"	13.25	3.55	✓
✓ E. Prud'homme	5.11.733	33'.0"	4'.9"	0'.9"	14.10	2.70	✓
✓ Mr. Clark	1/2 N.11.507	33'.0"	5'.0"	0'.5"	14.97	1.83	✓
✓ Mr. Morrison	1/2 5.11.607	33'.0"	4'.9"	0'.9"	14.10	2.70	✓
✓ Brock Magnan	11.603	33'.0"	5'.0"	0'.6"	14.97	1.83	✓
					71.39	12.61	

Montreal, 15 juillet 1897

288

Ville St. Louis
 Répartition des remises à être faites par la
 Montreal Water & Power Co.
 aux propriétaires de la Municipalité
Rue Clarke

Cpi, n. 430

Noms des propriétaires	Numéro du Cadastre	Tranche du service puri	Tranche des dépenses de l'aqueduc principal	Répartition totale
Alb. Paquin	11-351	13 02		
P. Lavolette	- - 379	16 19		
Victor Despatie	- - 418	4 20		
Jos. Dumais	- - 355	13 02		
A. Johnston	- - 360	15 10		
P. H. Villeneuve	- - 395	16 19		
		# 7772		

Montreal, 13 juillet 1897

Préparé par
 ✓
 Eugénie Ville St. Louis

296

Ville St Louis
 Répartition des remises à être faites par la
 Montreal Water & Power Co.
 aux propriétaires de la Municipalité
 Rue France.

Copie, ordre 930

Noms des propriétaires	Année du Cadastré	Tranche du service pris	Tranche du service Copie des principales	Répartition totale
J. Morrison & Co	12-10-25	17.70		

Montreal, 13 juillet, 1897.

Préparé par
 [Signature]
 Ingénieur Ville St Louis

295

Ville St. Louis
 Répartition des redevances à être faites par la
 Montreal Water and Power Co
 aux propriétaires de la Municipalité.

Rue Fairmount.

Copie ordre 1900.

Noms des propriétaires	N ^o du Cadastre	Tranche du Service pris	Tranche du logement l'aqueduc principal	Répartition Totale
---------------------------	-------------------------------	----------------------------	---	-----------------------

Picard	11-573		34 01	
--------	--------	--	-------	--

Montreal 13 juillet, 1897.

294

J. EMILE VANIER.
Ingénieur & Civil
ET
Arpenteur Provincial.
BUREAUX
107 Rue St-Jacques.

Montreal, 14 Juillet 1897.

A.F. Vincent Ecr-
Sec. Tres. Corporation
Ville St. Louis.

Monsieur,

J'ai l'honneur de vous transmettre conformément à la demande que vous m'en avez faite il y a quelques jours:

1^o Les rôles de répartition des remises à être faites à certains propriétaires de votre ville, et concernant les tranchées des services privés et cela pour les rues FAIRMOUNT, MANCE & CLARKE.

2^o Les rôles de répartition concernant les remises à être faites pour ce qui se rapporte aux tranchées des tuyaux d'Aqueduc principaux pour les rues WAVERLY, ROBIN, BERNARD, St. GEORGES & St. URBAIN.

Le tout est conforme aux taux déjà déterminés par le Conseil de votre Ville, il y a quelques années.

J'ai l'honneur d'être,

Votre très obéissant serviteur.

(Signé) J. Emile Vanier
Ingénieur Ville St. Louis

299

P49/C5,29

7 3

1 2 3 4 5 6 7 8

Ville St. Louis.

Evaluation du Coût des travaux d'excavation et de remplissage des tranchées des tuyaux à l'eau de la Montreal Water and Power Co.

1^o rue Bernard. (de Clark à Hutchins).

excavation et remplissage:

364	berges cubus de terre	@ 0.75	273 00	
749	" " " roc.	@ 2.80	2097 20	2370 20

2^o rue Waterley (de Saimont à Bernard).

excavation et remplissage:

630	berges cubus de terre	@ 0.75	472.50	
926	" " " roc.	@ 2.80	2592.80	3065 30

3^o rue St. George (de rue de St. Viateur).

excavation et remplissage:

164	berges cubus de terre	@ 0.75	123 00	
290	" " " roc.	@ 2.80	812 00	935 00

4^o rue St. Urbain (d'André de St. Viateur à Bernard).

excavation et remplissage:

301	berges cubus de terre	@ 0.75	225 75	
254	" " " roc.	@ 2.80	711 20	936 95

5^o rue Robic (de St. Ignace à du Carmel).

excavation et remplissage:

240	berges cubus de terre	@ 0.75	180 00	
233	" " " roc.	@ 2.80	652 40	832 40

268

6^e Avenue du Parc (de Bonnard au Sud)

separation et remplissage :

66	terres cuites de terre	330	19 80	
126	" " " roc	270	340 20	360 00

Montreal 10 juillet 97

267

Ville St Louis

Repartition des remises a etre
faite aux proprietaires par la
W.W.S.P. pour successions
Liste des permis
Noms des proprietaires
Rue Moance

447 Morrison J.		72-12-10
651 Wooster F. J.	12-13-3.	74-12-12
664 Booth Gordon	12-13-2H	72-13-2H
684 Wooster F. J.	12-13-6	6-1-8
686 Bailey W. J.	12-10-12p. u 12-10-13p-	12-12-10



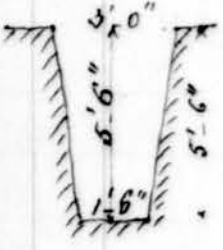
651 { Longueur de la tranchée 30'-0"
 Profondeur de la terre 3'-6"
 id du roc 2'-6"

Cube de terre = 9.72 ^{v.c}
 id de roc = 4.03 ✓



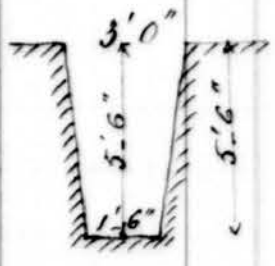
684 { Longueur de la tranchée 30'-0"
 Profondeur de la terre 4'-0"
 id du roc 1'-6"

Cube de terre = 10.93 ^{v.c}
 id de roc = 2.82 ✓



664 { Longueur de la tranchée 30'-0"
 Profondeur de la terre 5'-6"
 id du roc 0'-0"

Cube de terre = 13.75 ^{v.c}
 id de roc = 0.00 ✓



686 { Longueur de la tranchée 30'-0"
 Profondeur de la terre 5'-6"
 id du roc 0'-0"

Cube de terre = 13.75 ^{v.c}
 id de roc = 0.00 ✓

Ville St Louis

St Georges

Repartition des remises a ete
faite aux proprietaires par la
W.W. & P. pour les services
puvés

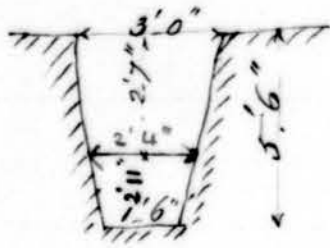
Liste des permis
Rue St Georges

694 Dubé C.

697 J. O. et A. S. Trappier

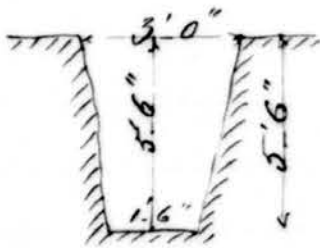
11-885

11-903 et 904



Cube de terre = $8.40^{v.c}$
 id de Coc = 6.72
 V

694 — { Longueur de la tranchée 33'0"
 Profondeur de la terre 2'7"
 id du Coc 2'11"



Cube de terre = $15.72^{v.c}$
 id de Coc = 0.00
 V

697^a — { Longueur de la tranchée 33'0"
 Profondeur de la terre 5'6"
 id du Coc 0'0"

Ville St. Louis

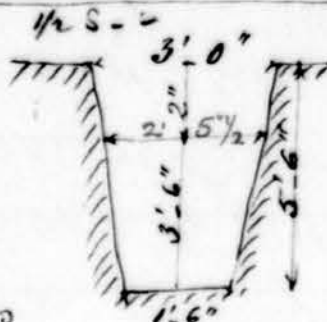
Répartition des remises à être faites aux propriétaires de la Ville St. Louis par la M. W. and P. Co. re Services privés

Rue St. Urbain

658

Carrière et Chouinard - 11-570

N.B. Il n'y a qu'une tranchée p. les deux - A partager entre les 2 propriétaires

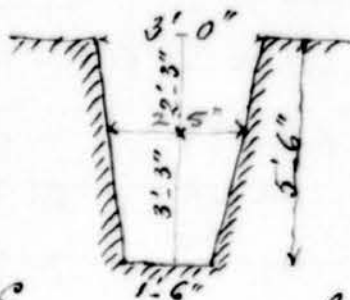


Carrière {
Cube de terre = 3.04
d de roc = 4.22
Chouinard {
Cube de terre = 3.34
d du roc = 4.22

Longueur de la tranchée 33'-0"
Profondeur de la terre 2'-0"
d du roc 5'-6"

666

Wisaintain - 11-571

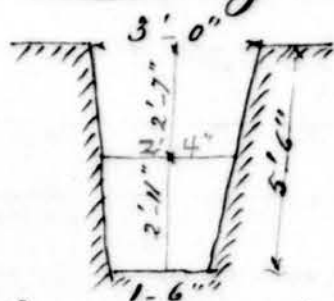


Cube de terre = 7.45
d de roc = 7.67

Longueur de la tranchée 33'-0"
Profondeur de la terre 2'-3"
d du roc 3'-3"

700

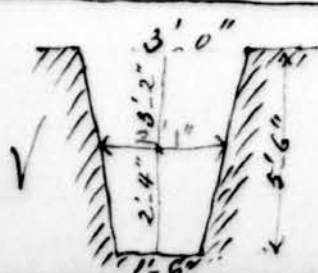
A. Savigne - 1/2 S. 11-511



Cube de terre = 8.44
" de roc = 6.71

Longueur de la tranchée 33'-0"
Profondeur de la terre 2'-7"
d du roc 2'-11"

702^{ve}
Cube de terre = 9.81
Cube de roc = 8.31



A. Savigne - 11-510
Longueur de la tranchée 33'-0"
Profondeur de la terre 3'-2"
d du roc 2'-4"

Société de passage du pont neuf S. Rocher	\$125 00	17 Janv. 1888	Seguin, Edger	✓ 0 50	31 Mars 1886
Succesioni Eudignan	✓ 12 00	30 Déc. 1887	id id	✓ 19 50	22 id id
Séminaire Sulpicien	✓ 8 00	29 id id	Targazin, P.	✓ 5 00	16 Juin 1885
S ^t Jean	✓ 20 00	20 id id	Targazin, P.	✓ 10 00	26 Mai 1885
Société de passage du pont neuf S. Rocher	✓ 100 00	5 id id	id id	✓ 25 00	19 id id
Simpson, Chas. H.	✓ 6 00	3 id id	Sorby	✓ 15 00	26 Déc. 1884
S ^t Jean	✓ 20 00	5 Nov. 1887	Succesioni Campbell	8 00	11 Nov. id
Succesioni Beaudry F. L.	✓ 123 00	5 id id	Stiles, N. C.	✓ 15 00	24 Août 1883
Société de passage du pont neuf S. Rocher	✓ 100 00	2 id id	id id	✓ 20 00	25 Juin id
Succesioni Eudignan	✓ 20 00	29 Oct. 1887	Scribner, J. M.	✓ 22 00	24 Fév. 1883
Société de passage du pont neuf S. Rocher	✓ 150 00	7 id id	Steinbeyer, Louis	✓ 35 00	21 id id
S ^t Jean	✓ 20 00	5 id id	Secrétaire du bureau des arpenteurs Québec	10 50	14 Juill. 1882
Simard	✓ 5 00	1 id id	Silcot, J.	✓ 8 00	1 id id
S ^t Jean	✓ 20 00	6 Sept. 1887	Stevenson, J. B.	14 00	11 Fév. 1882
id	✓ 20 00	16 Août 1887	Silcot, de S. Vincent de Paul	✓ 13 50	21 Avril 1881
Succesioni John A. Giffin	✓ 12 00	17 Juill. 1887	Schaeffer, Ch.	✓ 2 33	4 Nov. 1880
S ^t Jean	✓ 20 00	4 id id	id id	✓ 0 50	29 Sept. 1880
S ^t Denis, N.	✓ 6 00	6 Juin 1887	Shaw de Bedford	14 00	2 Août 1880
Seguin, Edger	✓ 1 00	9 Avril 1887			
id id	✓ 25 00	8 id id			
Succesioni Emile Vanier	355 00	18 Mars 1887			
Succesioni J. S. Beaudry	75 00	23 Fév. 1887			
Succesioni Fabre, G. H.	16 00	11 Oct. 1886			
Succesioni F. T. Beaudry	50 00	1 id id			
Snow, Wm. W.	✓ 25 00	12 Juin 1886			
Seguin, Edger	5 00	10 Mai 1886			
id id	✓ 5 00	8 id 1886			
Succesioni Cherrier	10 00	26 Avril 1886			
Seguin, Edger	✓ 5 00	21 id id			
id id	✓ 5 00	12 id id			

25 00
25 00
25 00

051 +

— Ville St. Louis —
 Repartitions des Tranchées à être faites aux propri-
 taires de la Ville St. Louis par la M^o. W. and P. Co -
 ce - Services privés -

759
 739
 738
 737
 736
 735
 734
 733
 732
 731
 730
 729
 728
 727
 726
 725
 724
 723
 722
 721
 720
 719
 718
 717
 716
 715
 714
 713
 712
 711
 710
 709
 708
 707
 706
 705
 704
 703
 702
 701
 700
 699
 698
 697
 696
 695
 694
 693
 692
 691
 690
 689
 688
 687
 686
 685
 684
 683
 682
 681
 680
 679
 678
 677
 676
 675
 674
 673
 672
 671
 670
 669
 668
 667
 666
 665
 664
 663
 662
 661
 660
 659
 658
 657
 656
 655
 654
 653
 652
 651
 650
 649
 648
 647
 646
 645
 644
 643
 642
 641
 640
 639
 638
 637
 636
 635
 634
 633
 632
 631
 630
 629
 628
 627
 626
 625
 624
 623
 622
 621
 620
 619
 618
 617
 616
 615
 614
 613
 612
 611
 610
 609
 608
 607
 606
 605
 604
 603
 602
 601
 600
 599
 598
 597
 596
 595
 594
 593
 592
 591
 590
 589
 588
 587
 586
 585
 584
 583
 582
 581
 580
 579
 578
 577
 576
 575
 574
 573
 572
 571
 570
 569
 568
 567
 566
 565
 564
 563
 562
 561
 560
 559
 558
 557
 556
 555
 554
 553
 552
 551
 550
 549
 548
 547
 546
 545
 544
 543
 542
 541
 540
 539
 538
 537
 536
 535
 534
 533
 532
 531
 530
 529
 528
 527
 526
 525
 524
 523
 522
 521
 520
 519
 518
 517
 516
 515
 514
 513
 512
 511
 510
 509
 508
 507
 506
 505
 504
 503
 502
 501
 500
 499
 498
 497
 496
 495
 494
 493
 492
 491
 490
 489
 488
 487
 486
 485
 484
 483
 482
 481
 480
 479
 478
 477
 476
 475
 474
 473
 472
 471
 470
 469
 468
 467
 466
 465
 464
 463
 462
 461
 460
 459
 458
 457
 456
 455
 454
 453
 452
 451
 450
 449
 448
 447
 446
 445
 444
 443
 442
 441
 440
 439
 438
 437
 436
 435
 434
 433
 432
 431
 430
 429
 428
 427
 426
 425
 424
 423
 422
 421
 420
 419
 418
 417
 416
 415
 414
 413
 412
 411
 410
 409
 408
 407
 406
 405
 404
 403
 402
 401
 400
 399
 398
 397
 396
 395
 394
 393
 392
 391
 390
 389
 388
 387
 386
 385
 384
 383
 382
 381
 380
 379
 378
 377
 376
 375
 374
 373
 372
 371
 370
 369
 368
 367
 366
 365
 364
 363
 362
 361
 360
 359
 358
 357
 356
 355
 354
 353
 352
 351
 350
 349
 348
 347
 346
 345
 344
 343
 342
 341
 340
 339
 338
 337
 336
 335
 334
 333
 332
 331
 330
 329
 328
 327
 326
 325
 324
 323
 322
 321
 320
 319
 318
 317
 316
 315
 314
 313
 312
 311
 310
 309
 308
 307
 306
 305
 304
 303
 302
 301
 300
 299
 298
 297
 296
 295
 294
 293
 292
 291
 290
 289
 288
 287
 286
 285
 284
 283
 282
 281
 280
 279
 278
 277
 276
 275
 274
 273
 272
 271
 270
 269
 268
 267
 266
 265
 264
 263
 262
 261
 260
 259
 258
 257
 256
 255
 254
 253
 252
 251
 250
 249
 248
 247
 246
 245
 244
 243
 242
 241
 240
 239
 238
 237
 236
 235
 234
 233
 232
 231
 230
 229
 228
 227
 226
 225
 224
 223
 222
 221
 220
 219
 218
 217
 216
 215
 214
 213
 212
 211
 210
 209
 208
 207
 206
 205
 204
 203
 202
 201
 200
 199
 198
 197
 196
 195
 194
 193
 192
 191
 190
 189
 188
 187
 186
 185
 184
 183
 182
 181
 180
 179
 178
 177
 176
 175
 174
 173
 172
 171
 170
 169
 168
 167
 166
 165
 164
 163
 162
 161
 160
 159
 158
 157
 156
 155
 154
 153
 152
 151
 150
 149
 148
 147
 146
 145
 144
 143
 142
 141
 140
 139
 138
 137
 136
 135
 134
 133
 132
 131
 130
 129
 128
 127
 126
 125
 124
 123
 122
 121
 120
 119
 118
 117
 116
 115
 114
 113
 112
 111
 110
 109
 108
 107
 106
 105
 104
 103
 102
 101
 100
 99
 98
 97
 96
 95
 94
 93
 92
 91
 90
 89
 88
 87
 86
 85
 84
 83
 82
 81
 80
 79
 78
 77
 76
 75
 74
 73
 72
 71
 70
 69
 68
 67
 66
 65
 64
 63
 62
 61
 60
 59
 58
 57
 56
 55
 54
 53
 52
 51
 50
 49
 48
 47
 46
 45
 44
 43
 42
 41
 40
 39
 38
 37
 36
 35
 34
 33
 32
 31
 30
 29
 28
 27
 26
 25
 24
 23
 22
 21
 20
 19
 18
 17
 16
 15
 14
 13
 12
 11
 10
 9
 8
 7
 6
 5
 4
 3
 2
 1
 0

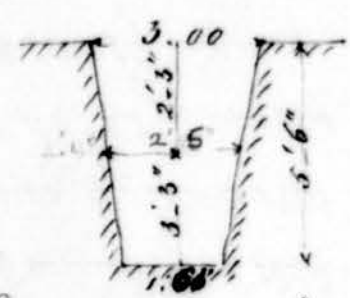
I
 Rue Waverley
 676 R. Neville - 11-737-738 et 739
 (7 maisons)



Soft Cube terre - 7.60 ✓
 " roc 7.52 ✓

Longueur de la tranchée 33'-0"
 Profondeur de la terre 2'-4"
 id du roc 3'-2"

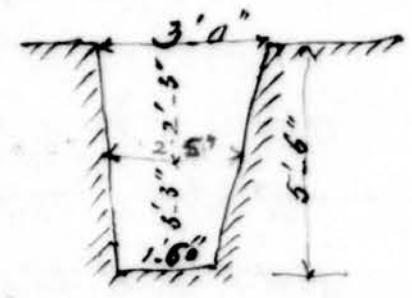
677



R. Neville
 Cube terre - 7.45 ✓
 " roc 7.67 ✓

Longueur de la tranchée 33'-0"
 Profondeur de la terre 2'-3"
 id du roc 3'-3"

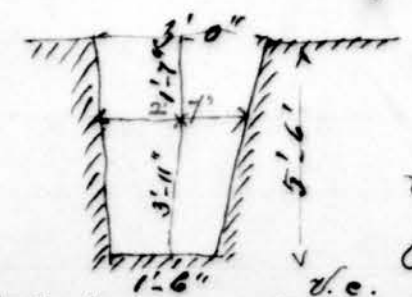
678



R. Neville
 Cube terre 7.45 ✓
 " roc 7.67 ✓

Longueur de la tranchée 33'-0"
 Profondeur de la terre 2'-3"
 id du roc 3'-3"

680



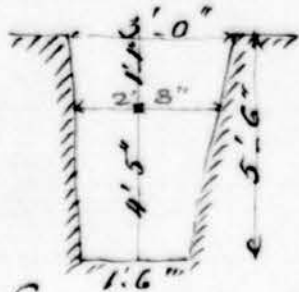
R. Neville
 Longueur de la tranchée 33'-0"
 Profondeur de la terre 1'-7"
 id du roc 3'-11"
 Cube terre - 5.39 ✓
 id - roc - 9.74 ✓

- J -

Guneau, Joseph	✓ 30.00	27 Nov. 1894	Jarney	✓ 5.00	4 Juill. 1887
id id	✓ 10.00	14 id id	Jou, G. P. Mairin	✓ 27.00	23 Août 1886
Goly, Antoine	✓ 4.00	19 Sept. 1894	id Plantagenet		
Goly-	✓ 5.00	30 Août 1893	Goubert, Jacques	✓ 5.00	7 Août 1885
Goron, R. S.	✓ 4100.00	11 Mai 1893	Goubert	✓ 35.00	30 Mai 1885
Goly, Achille	✓ 12.25	11 Juill. 1892	Josin, Joseph	✓ 10.00	8 Avril 1885
Goly, Paul	✓ 4.50	7 Sept. 1891	id id	✓ 20.00	2 id id
Jeannotte, B ^e	✓ 6.00	5 Fév. 1891			
id	✓ 12.00	24 Janv. 1891			
Jupille	✓ 52.51	23 id id			
Goubert	✓ 25.00	23 Juin 1890			
Jacotel, Josph Charles	✓ 18.00	16 Avril 1890			
Jarney	✓ 24.00	20 Avril 1889			
Jackson, Ed.	✓ 6.00	22 Mars 1889			
Jarney	✓ 9.00	22 Janv. 1889			
id	✓ 18.00	19 id id			
Jacques, M.	✓ 10.00	6 Nov. 1888			
Jarney	✓ 6.00	28 Octo. 1888			
id	✓ 6.00	21 id id			
id	✓ 12.00	1 id id			
id	✓ 6.00	3 Juin 1888			
id	✓ 6.00	3 id id			
id	✓ 6.00	9 Avril 1888			
id	✓ 6.00	1 id id			
id	✓ 6.00	26 Fév. 1888			
id	✓ 6.00	5 id id			
id	✓ 6.00	3 id id			
id	✓ 6.00	20 Déc. 1887			
Jeannotte, M. B.	✓ 10.00	2 id id			
Jarney-	✓ 6.00	5 Nov. 1887			
id	✓ 6.00	13 Août 1887			

II
Rue Waverley.

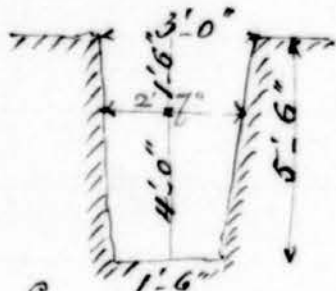
679



R. Neville v.c.
Cube de terre 3.74 ✓
id de roc 11.38 ✓

Longueur de la tranchée 33.0"
 Profondeur de la terre 1.1"
 id du roc 4.5"

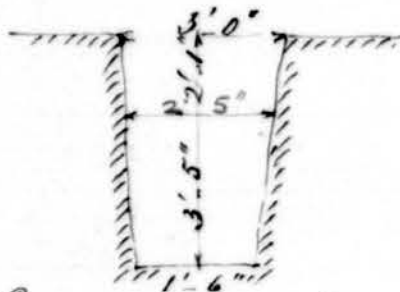
681



R. Neville v.c.
Cube de terre 5.12 ✓
id de roc 10.00 ✓

Longueur de la tranchée 33.0"
 Profondeur de la terre 1.6"
 id du roc 4.0"

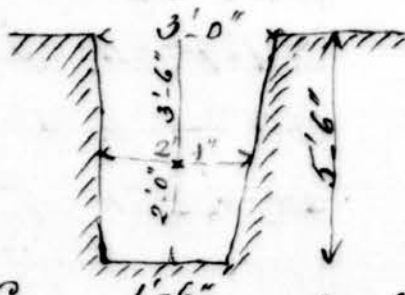
682



R. Neville -
Cube de terre = 6.88
id de roc = 8.24

Longueur de la tranchée 33.0"
 Profondeur de la terre 2.8"
 id du roc 3.5"

698. M^{me} Robitaille - n^o 11.784 -



Cube de terre 10.86^{v.c.}
id de roc - 4.26

Longueur de la tranchée 33.0"
 Profondeur de la terre 3.6"
 id du roc 2.0"

I.

Imperial by Co.	\$30.87	8 Nov. 1895
Irwin, J. M. - - Peterboro	\$135.00	11 Avril 1893
Institut des Sourds et muets.	\$9.50	20 Dec. 1892
Inconnu	\$1.00	11 Août 1892
Institut des Sourds et muets	\$85.00	3 Août 1891
"Imperial"	\$17.60	7 Avril 1890
Ives, H. R.	\$25.00	28 Dec. 1889

P49/C5,29

8 3

1 2 3 4 5 6 7 8

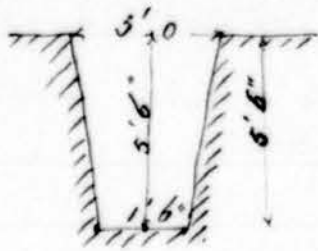
Ville St Louis

Repartition des permis a été
faite aux propriétaires par la
W.W. & C pour les services
privés.

Liste des permis
Rue Sauvrette

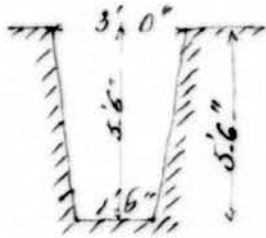
- 667 Kayser A 10-358
- 668 Miller Robt 10-355

~~10-358~~
~~10-355~~



Cube de terre = 13.75 ^{v.c}
 id de roc = 0.00
 ✓

- n° 667 — {
- Largeur de la tranchée 30'0"
 - Profondeur de la terre 5'6"
 - id du roc 0'0"



Cube de terre = 13.75
 id de roc = 0.00
 ✓

- n° 668 — {
- Largeur de la tranchée 30'0"
 - Profondeur de la terre 5'6"
 - id du roc 0'0"

Ville St Louis

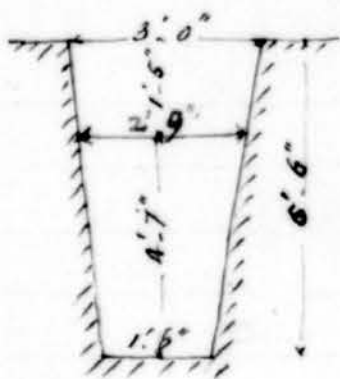
Belanger

Repartition des remises a
être faite aux propriétaires par
la W.W.A. pour les services
privés.

Liste des permis
Rue Belanger

↓ 688 Morency Mail (12-2-103 et 104)

~~104-103~~



$\frac{\text{Cube de terre} = 4.76}{\text{d de roc} = 9.68}$

V.C.

Longueur de la tranchée 31'-6"
 Profondeur de la terre 1'-5"
 " du roc 4'-7"

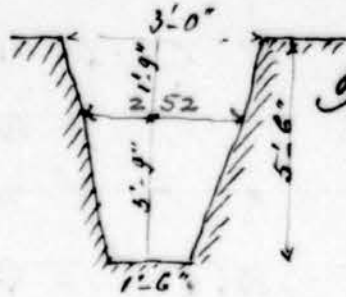
1 - Ville St Louis.

Remises à être faites par la M. W. & P. Co -
aux propriétaires de la Ville de St Louis
países. - Rue Young.

697

André Benard - 12-2-77 et 12-2-76

Y a-t-il 2
tranchées?
1 tranchée
dans le centre



Longueur tranchée 33'-0"
Profondeur de terre = 1'-9"
" de roc = 3'-9"

Cube de terre = 5.90^{dc}
2 de roc = 9.22

Lortie, Andre	12 50	7 Dec. 1887	Lortie, Andre	12 25	5 Avril 1887
Lamontagne et Frigon	24 00	28 Nov. 1887	Laurin, James	10 00	25 Mars 1887
Lortie, Andre	12 50	17 id id	Laforce, Ch ^s	75 00	3 id id
Lamontagne et Frigon	24 00	12 id id	Lortie, Andre	12 25	3 id id
Lahaie	7 00	4 id id	Laforce, Ch ^t	5 00	24 Janv. 1887
Eusignan, Guy	2 00	3 id id	Lariviere, F.C.	2 00	29 Nov. 1886
Lamontagne et Frigon	24 00	31 Octo. 1887	Lamarre, Em ^{me}	20 00	17 Juill. 1886
id id	24 00	17 id id	id id	20 00	12 id id
Laforce, Charles	5 00	11 id id	Lemoynne	50 00	21 Juin 1886
Lahaie	7 00	11 id id	Lefebvre et Co.	50 00	10 Mars 1886
Laprairie, Keb.	17 00	11 id id	Léveillé, Jos et Lahaie	80 00	8 id id
Lortie, Andre	12 50	3 Oct id	Leblanc, Prosper	12 00	2 id id
Larun, J.B.	3 00	24 Sept 1887	Léveillé, M. J.	20 00	24 Fev. 1886
Leonard, Notari i ^e de Rose	1 00	23 id id	Lapalme, Not.	90 00	7 Octo. 1885
Landry, Guille	6 00	16 id id	Lefebvre, Michel	15 17	15 Sept. 1885
Lefebvre et Co	9 00	8 Août 1887	Lapalme, Not.	5 00	8 id id
Léveillé	30 00	5 id id	Laroque, G.	4 00	15 Juill. 1885
Lahaie	7 00	2 id id	Lépine, Joseph	6 00	22 Mai 1885
Laurin, James	20 00	1 id id	Larche Dagenais	10 00	13 Dec. 1884
L'esperance, Jos.	5 00	22 Juill. 1887	Laurin, James	10 00	7 Nov. id
Lamontagne, Notari	9 00	7 id id	L'esperance, Jos.	4 50	1 Sept. id
Léveillé, J.	10 00	6 id id	Lynch, Jos. A.	5 00	20 Mai id
Lortie	12 50	4 id id	Lefebvre, F. L.	10 00	27 Dec. 1883
Lahaie	7 00	4 id id	id id	30 00	24 Nov id
id	7 00	4 id id	Lefebvre, Michel et Co.	100 00	15 Août id
Laurin, James	21 50	28 Juin 1887	Lefebvre, F. L.	10 00	27 Dec. 1882
Leclair, Jean	6 00	15 id id	Léveillé, Jos.	5 00	26 Octo. 1882
Lortie, Andre	12 25	4 Mai 1887	Louergan, Not.	12 50	28 Sept. 1882
Laurin, James	10 00	21 Avril 1887	Laurier, M ^{re} V ^{re} Ch ^s	14 00	8 id id
Labelle, God.	50 00	12 id id	Laplante, Gir.	3 50	7 Juin 1882

Ville St Louis

Casgrain

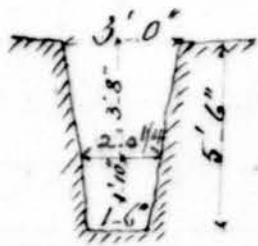

Repartition des remises a
 être faite aux propriétaires
 par la W.W.A. pour les
 services prévus

Liste des permis
 Avenue Casgrain

~~690~~

693 Sigouin Arthur - 10-271

~~118~~?
~~278~~



$$\frac{\text{Cube de terre} = 10.24 \text{ v.c.}}{\text{du roc} = 3.51}$$

Longueur de la tranchée 30'-0"
 Profondeur de la terre 3'-8"
 du roc 1'-10"

I

Ville St Louis

Répartition des remises à être faite aux propriétaires par la B. W. P. C. aux propriétaires pour les services privés.

Rue Clarke Jos. Juteau

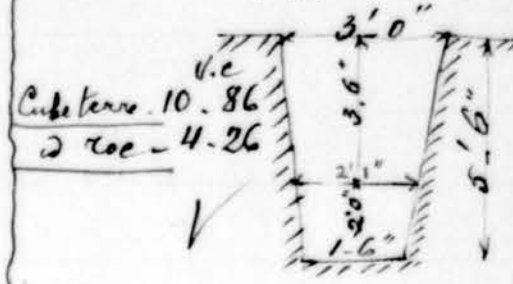
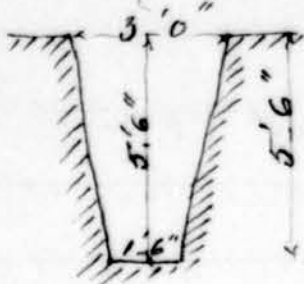
656

Népholé David 11-22

671

Jos. Juteau 11-N-11-346

Cube de terre 15.12
id de roc 0.00



Longueur de la tranchée 33'-0"
Profondeur de la terre 5'-6"
id du roc 0'-0"

Longueur de la tranchée 33'-0"
Profondeur de la terre 3'-6"
id du roc 2'-0"


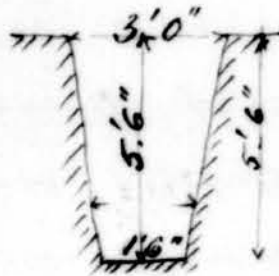
664

L. Villeneuve

670

M. Simard 11-N-11-449

Cube de terre 15.12
id de roc 0.00



Longueur de la tranchée 33'-0"
Profondeur de la terre 5'-6"
id du roc 0'-0"


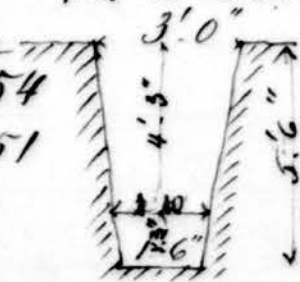
Longueur de la tranchée 33'-0"
Profondeur de la terre 4'-3"
id du roc 1'-3"

665

E. A. Dionne 11-N-11-444

Special Saurure Jos. Juteau 11-S-11-346

Cube de terre 12.54
id du roc 2.51



Longueur de la tranchée 33'-0"
Profondeur de la terre 4'-3"
id du roc 1'-3"


Longueur de la tranchée 33'-0"
Profondeur de la terre 3'-6"
id du roc 2'-0"

- H. -

Houle, Amedee	30 00	25	août 1895	Hevron, M.	12 00	13	juill. 1887
Houle, Amedee	10 00	19	id id	Hogue, L.	30 00	9	juin 1887
Houngton de Kullank	200 00	21	fév. 1895	Hickok	5 00	26	Mai 1887
Houx, G. F. O.	10 00	1	Sept. 1894	Hurkibise et L'Yr.	0 90	11	Fév. 1887
Houle, A.	5 00	29	août 1894	Hall, H. H.	5 00	3	id id
id id	10 00	25	id id	Hamelin, A. S.	375 00	13	Janv. 1889
Houngton de Kullank	50 00	23	juin id	Heffernan, Chas.	4 00	26	Déc. 1885
Houbt, L.	18 75	4	Nov. 1894	Herr. et Harrison	2 00	20	Octo. 1884
id	81 50	4	Octo. 1893	Harker, J. B.	20 00	13	août 1883
Hoebert, Emery	15 00	9	Mars 1893	Hall Brown,	45 00	9	juill. id
Hurteau, Stephen	5 75	2	Fév. 1893	Harris, C. A.	20 00	30	juin id
id id	1 00	1	id id	Hall Brown,	30 00	19	id id
id id	5 00	28	Janv. 1893	Harris, C. A.	10 00	26	Mai 1883
id id	75 00	1	Oct. 1892	Haines, D. W.	15 00	19	id id
Hamilton,	125 00	16	Sept. 1892	id id	20 00	19	Mars 1883
Provin et Capote				Hought	2 50	20	août 1880
Hurteau, Stephen	30 00	5	id id				
Houx, G. O.	85 00	24	août 1891				
id	20 00	10	id id				
Heumont, F. C.	5 00	23	juill. 1891				
Hotte, Marguerite	15 00	12	juin 1891				
Hamelin	5 00	9	Mai 1891				
Houle, Me	79 13	25	Nov. 1890				
Heinkel, John	5 00	6	août 1890				
Hamel							
Hessell, Pierre	15 00	20	Fév. 1889				
Halley	2 50	21	Octo. 1888				
Hogue, M. Gas. B.	20 00	12	Sept. 1888				
id id	4 00	16	juill. 1888				
id id	85 00	12	Mars 1888				
id id	110 70	6	id id				
Houx, Joseph	12 55	7	Nov. 1887				
Hickman, M.	14 00	1	Octo. 1887				
Hogue, L.	23 00	14	Sept. 1887				
id	110 00	12	id id				

Rue Clarke (suite)

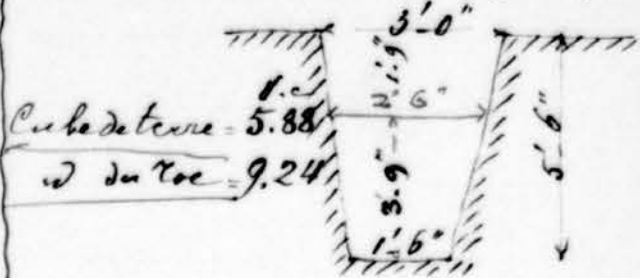
674. - Mr. Lyman
11-497



Cube de terre 7.60
id du roc 7.52

Longueur de la tranchée 33'-0"
Profondeur de la terre 2'-4"
id du roc 3'-2"

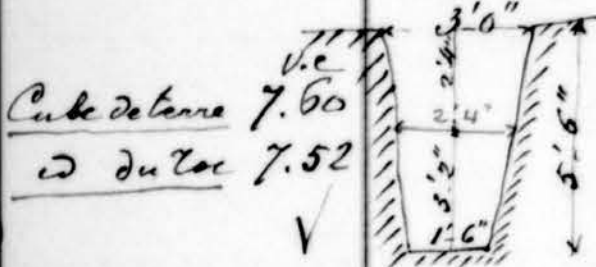
687. - Ferd. Pepin
11-422



Cube de terre 5.88
id du roc 9.24

Longueur de la tranchée 33'-0"
Profondeur de la terre 1'-9"
id du roc 3'-9"


683. Dame Rose de Lima Neveu
1/2 S. 11-381



Cube de terre 7.60
id du roc 7.52

Longueur de la tranchée 33'-0"
Profondeur de la terre 2'-4"
id du roc 3'-2"

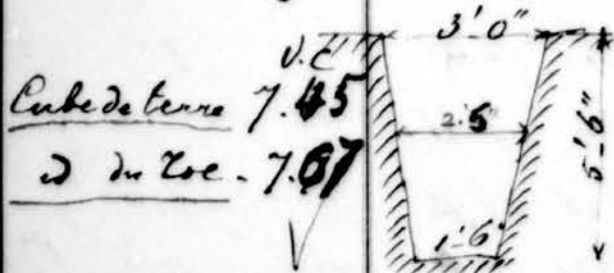
696. - M. Gotte
11-190 -



Cube de terre 18.70
id du roc 3.34

Longueur de la tranchée 33'-0"
Profondeur de la terre 3'-11"
id du roc 1'-7"

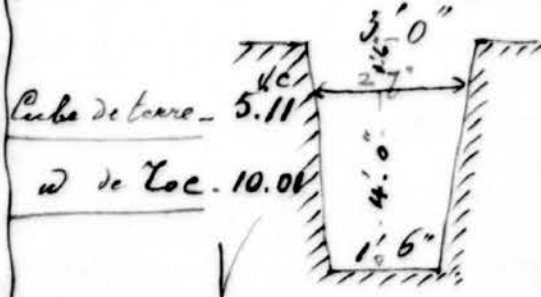
685. - Payette et Labelle
1/2 S. 11-489



Cube de terre 7.45
id du roc 7.67

Longueur de la tranchée 33'-0"
Profondeur de la terre 2'-3"
id du roc 3'-3"

695. - ~~Ferd.~~ Carrière
21/6 S. 11-498.



Cube de terre 5.11
id du roc 10.06

Longueur de la tranchée 33'-0"
Profondeur de la terre 1'-6"
id du roc 4'-0"

G

45 faites
sur 86.

2

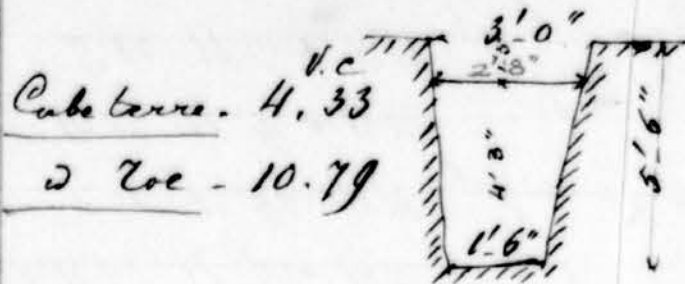
Guy, M. P.	√ 3 00	5 Mai 1887
Gaucher, G. G.	√ 9 00	20 Avril 1887
Guy, M. P.	√ 18 00	5 id id
Grenier, Alfred	√ 40 00	15 Octo. 1886
Grothe, E. O.	√ 30 00	19 Août 1886
Gratton, J. B.	√ 10 00	4 Mai 1886
id	√ 30 00	23 Mars 1886
Gratton	√ 5 00	4 id id
Grothe, E. O.	√ 25 00	16 Juill 1885
Gauthier	√ 4 00	7 Nov. 1884
Girard, H.	√ 25 00	12 Août id
Gaboury et Cadieux	√ 12 00	30 Juill. id
Gérard et Savoie Jod.	√ 14 85	19 Mai id
Gebhardt et Benthiaume	√ 4 50	12 id id
Gratton, E.	√ 1 26	12 Mai 1883
Gain sur achat d'instrument	√ 0 25	15 Janv. 1883
Girouard, J. B.	√ 8 00	4 Nov. 1882.
Gauthier, Louis	√ 5 00	22 Mars 1882
Grenier, Not.	√ 1 50	1 id id
Giguère	√ 1 15	1 Janv. 1882
Grenier, Not.	√ 2 00	14 Déc. 1881
id id	√ 5 00	17 Nov. 1881
Gain sur médurag Bonayne	√ 2 00	10 Mars 1881
Gain escompté sur taxe d'affaires	0 09	16 Octo. 1880
Gain sur timbres d'assurance	√ 0 80	13 id id
Gain sur analyse de minerais	√ 2 50	9 id id
Gain intérêt sur argent prêté	√ 1 00	3 Juill. 1880
Gain sur Gillespie	√ 0 25	19 Janv. 1880

P49/C5,29


1 2 3 4 5 6 7 8

III
Rue Clarke (suite)

691 - A. Giroux - 11-492



Longueur de la tranchée	33'-0"
Profondeur de la terre	1'-3"
id du Toe	4'-3"



G.

Grignon, Joseph	√ 12.50	17 Sept. 1895	Gibeault, ^{de Hochelaga}	√ 10.00	7 Fév. 1891
Gonier, H.	√ 40.00	19 Juil. 1895	Gosselin, P.A.	√ 35.00	5 id id
Goulet, Ch.	√ 4.00	19 id id	Gosselin de Québec	√ 10.00	24 Janv. 1891
Genest et Routhier	√ 40.00	9 Avril 1895	Gibeault, M.	√ 10.00	23 id id
Gosselin, J.A.	√ 10.00	19 Dec. 1894	id	√ 35.00	23 id id
Girouard, J.B.	√ 40.00	11 Oct. 1894	Gartshore de ^{Beauharnois}	√ 116.33	20 Dec. 1890
Gosselin, J.A.	√ 20.00	25 Août 1894	Gravel, J.O.	√ 8.00	15 id id
id id	√ 2.50	25 Juin 1894	Gaspé de Beaujeu, A	√ 229.59	3 id id
id id	√ 22.50	20 id id	let. Marie de Beaujeu		
id id	√ 20.00	6 id id	Gibeault, M.	√ 5.00	10 Nov. 1890
Giffard	√ 10.00	1 id id	Giguère de Ottawa	√ 10.00	4 id id
id	√ 5.00	22 Mai 1894	Gravel, Georges	√ 18.50	4 Juin 1890
Gosselin, P.A.	√ 20.00	8 Mars 1894	Gartshore, M. de ^{Beauharnois}	√ 204.13	22 Mai 1890
Granger, fins	√ 3.75	23 Janv. 1894	Gaudet,	√ 4.00	9 id id
id	√ 3.75	9 id id	Giguère, Pierre	√ 10.00	3 Avril 1890
Gardner, W.D.	√ 200.00	13 Mai 1895	Gartshore, M. ^{de Beauharnois}	√ 61.00	22 Mars 1890
Gibeault, A.	√ 85.00	1 Avril 1893	Gosselin, Marcelin	√ 1.50	29 Janv. 1890
Gibeault, Mld.	√ 5.00	10 Fév. 1893	id id	√ 6.00	24 id id
Gervais, C.A.	√ 10.00	30 Dec. 1892	Gaboury vs Cote ^{de Beauharnois}	√ 64.65	22 id id
Gardner, W.D.	√ 27.00	11 Nov. 1892	Gouvernement (ou)	√ 20.00	4 Sept. 1889
Grothe, S.O. & Co.	√ 10.00	17 Juin 1892	Garipey, Joseph, houv	√ 2.00	31 Août 1889
Gravelley, W.R.	√ 2.50	15 Mars 1892	Garipey, Téléphores	√ 73.00	30 Août 1889
Gosselin, P.O.	√ 16.00	17 Fév. 1892	Grenier C.J.	√ 8.00	22 Juillet 89
Gervais, C.	√ 5.00	19 Oct. 1891	id id	√ 25.00	24 Juin 1889
Gauthier, H.	√ 64.00	6 id id	Gibeault, Mld.	√ 80.00	23 Avril 1889
Greffe de la Couronne	√ 17.50	3 id id	id id	√ 20.00	7 id id
id id	√ 4.00	2 id id	Gingras, E.C.	√ 1800.00	6 Dec. 1888
Gosselin	√ 20.00	23 Sept. 1891	Guertin, E. Sherrington	√ 10.00	5 Nov. 1888
Gartshore, de ^{Beauharnois}	√ 33.06	2 Mai 1891	Guertin, Evangel.	√ 10.00	2 Juil. 1888
Gibeault Koch.	√ 35.00	28 Fév. 1891	Gueneau, A.W.	√ 10.00	14 Mai 1888
Gibeault, M.	√ 55.00	16 id id	Garneau, Geo.	√ 50.00	14 Mars 1888
de St. Adore			Geroux, Francis	√ 40.00	2 id id
			Grimmond, L.G.	√ 2.00	29 Août 1887
			Guy, M.P.	√ 3.00	31 Mai 1887

Ville St. Louis.
 Répartition des remises à être faites par la
 Montreal Water & Power Co.
 aux propriétaires de la Municipalité.
Rue Bernard.
 (de Clarke à Hutchison).

Copie n° 930

287

Noms des propriétaires	Numéro de l'adresse	Franchise du service privé	Franchise de l'égout principal	Répartition totale	
				\$	c
	11-526		89 05	89	05
	"-544		101 20	101	20
	"-669		101 20	101	20
	"-692		89 05	89	05
	"-822		89 05	89	05
	"-848		89 05	89	05
	"-922		84 24	84	24
	12-19-1		106 26	106	26
	12-19-37		101 20	101	20
	12-19-39		30 35	30	35
	12-18-1		80 95	80	95
	12-17-2		111 80	111	80
	12-17-38		111 80	111	80
	11-504		89 05	89	05
	"-524		101 20	101	20
	"-647		101 20	101	20
	"-667		89 05	89	05
	"-800		89 05	89	05
	"-820		89 05	89	05
	a reporter.		<u>1743 80</u>	1743	80

2
- Rue Bernard (suite) -

Nom des propriétaires	Numéros du cadastre	Tranche du service privé	Tranche de destination de l'assiette principale	Repartition totale
	report		1743 80	1743 80
	11-920		84 05	84 05
	12-16-14		106 25	106 25
	12-16-18		101 20	101 20
	12-16-46		30 35	30 35
	12-15-14		80 95	80 95
	12-14-15		111 80	111 80
	12-14-19		111 80	111 80
			<u>2370 20</u>	<u>2370 20</u>

Copie n° 130.

Montréal, 12 juillet, 1897.

Préparé par
V.
Ingénieur Ville St Louis.

286

Ville St Louis
 Répartition des redevances faites par la
Montreal Water and Power Co
 aux propriétaires de la Municipalité.
Rue Robine
 (de St Ignace à des Carmel).

Copie, n^o 930.

272

Noms des propriétaires	N ^o du Cadastre	Tranche de service pris		Tranche de l'égoût		Répartition totale
		¢	¢	¢	¢	
	190-2			57	26	57 26
	" - 5			28	48	28 48
<i>Spalding</i>	" - 6	8	76	28	48	37 24
	" - 7			28	48	28 48
	" - 8			28	48	28 48
	" - 9			28	47	28 47
<i>Spalding</i>	" - 10	7	48	28	48	35 96
<i>Lapierre Louis</i>	" - 11	4	77	28	48	33 25
" et "	" - 12	4	77	28	48	33 25
	" - 13			28	48	28 48
	" - 14			28	47	28 47
	" - 15			28	48	28 48
	" - 16			28	48	28 48
	75 " - 29			53	39	53 39
	50 174-45			56	96	56 96
	30 " - 51			21	36	21 36
	" " - 53			21	36	21 36
	" " - 55			21	36	21 36
	" " - 57			21	36	21 36
	" " - 59			21	36	21 36
	857	25	78	610	15	635 93

Recu Robin (suite)

Noms des propriétaires	Nombres de Cadastres	Tranche du service pris		Tranchée du tuyau de l'équipement principal		Répartition totale	
report		25	78	610	15	635	93
30	174-61			21	36	21	36
"	" -63			21	35	21	35
"	" -65			21	36	21	36
"	" -67			21	36	21	36
"	" -69			21	36	21	36
"	" -71			21	36	21	36
31	" -73			22	07	22	07
"	" -75			22	08	22	08
"	" -77			22	07	22	07
"	" -79			22	07	22	07
"	" -81			22	07	22	07
"	" -83			22	07	22	07
"	" -85			22	07	22	07
"	" -87			22	07	22	07
"	" -89			22	08	22	08
1316		25	78	936	95	962	73

Opie. ord. no 130.

Montréal 12 juillet, 1897

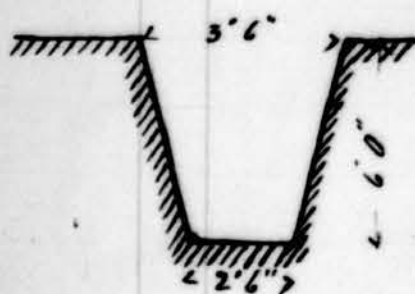
P. Duparc pour
Ingénieur Ville St Louis.

271

Ville St Louis.

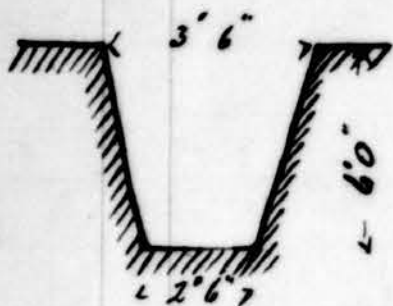
Evaluation des travaux d'excavation et de remplissage exécutés par
la Corporation de la Ville St Louis pour le compte de la
Montréal Water and Power Co.
(d'après Contrat du 12 janvier 1891).

Rue Bernard (tuyau de 6") (de Clark à Hitchcock).



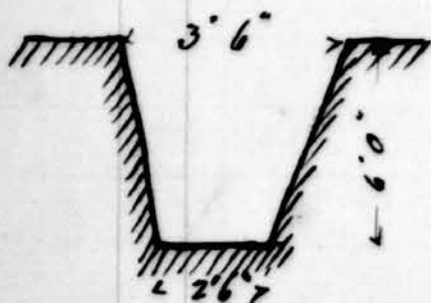
Longueur du tuyau	1670 pieds
Profondeur moyenne du roc	4.25
" " de terre	1.75
perçus cubes de roc =	749.
" " " terre =	364.

Rue Wasley (tuyau de 4") (de Fairmont à Bernard).



Longueur du tuyau	2335 pieds
Profondeur moyenne du roc	3.80
" " de terre	2.20
perçus cubes de terre =	630.
" " " roc =	926.

Rue St George (tuyau de 4") (de Bull à St. Victor).



Longueur de tuyau	681 pieds.
Profondeur moyenne du roc	4.05
" " de terre	1.95
perçus cubes de roc =	290.
" " " terre =	164.

270

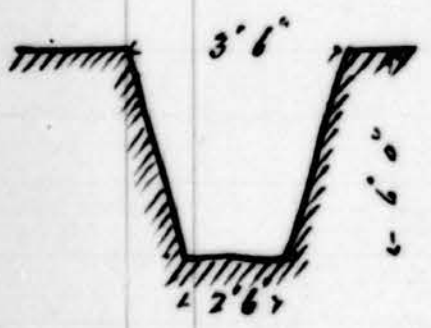
Rue St Urbain (tuyau de 6") (de la rue Maitre a Bernard)



Longueur de tuyau
Profondeur (jusqu'au roc)
" " " terre
berges cubes de roc 254.
" " " terre 301.

833 pieds
3.00
3.00 pieds

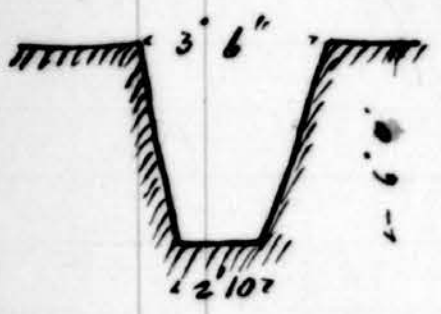
Rue Robin (tuyau de 4") (de St Ignace a du Carmel)



Longueur de tuyau
Profondeur (jusqu'à terre)
" " " roc
berges cubes de roc: 233.
" " " terre: 240.

711 pieds
2.80
3.20

Avenue du Parc (10") (de Bernard vers Sud)



Longueur tuyau
Profondeur (jusqu'à terre)
" " " roc
berges cubes de roc: 126.
" " " terre 66

873 pieds
1.90
4.10

Montreal. 10 juillet. 1897.

269

Ville St. Louis.
 Répartition des redevances à titre faitis par la
 Montreal Water and Power Co.
 aux propriétaires de la Municipalité.
Rue Waverley.
 (de Fairmount à Berward).

Copie, ordre 930.

Noms des propriétaires	Numéros des cadastres	Franchise de service privé		Franchise de tuyaux et aqueduc principal		Répartition totale	
		¢	¢	¢	¢	¢	¢
	11-602			22	46	22	46
Magnan	"-603	37	88	22	47	60	35
	½ " -604			17	55	17	55
	½ " - "			17	55	17	55
	½ " -605			17	55	17	55
	½ " - "			17	55	17	55
	½ " -606			17	56	17	56
	½ " - "			17	55	17	55
Morrison	½ " -607	35	92	17	55	53	47
Clark	½ " - "	37	88	17	55	55	43
	½ " -608			17	55	17	55
	½ " - "			17	56	17	56
	½ " -609			17	55	17	55
	½ " - "			17	55	17	55
	½ " -610			17	55	17	55
	½ " - "			17	55	17	55
	½ " -611			17	56	17	56
	½ " - "			17	55	17	55
	½ " -612			17	55	17	55
	½ " - "			17	55	17	55
		111	68	360	86	472	54

279

2

Rue Wasley (suite).

Noms des propriétaires	Nominer du cadastre	Tranchée du service privé		Tranchée de la voirie de la voirie C'est-à-dire principal		Répartition totale	
		fr.	¢	fr.	¢	fr.	¢
report		111	68	360	86	472	54
$\frac{1}{2}$	11-613	34	01	17	55	51	56
$\frac{1}{2}$	" - "			17	56	17	56
	" - 614			25	98	25	98
$\frac{1}{2}$	" - 615			17	55	17	55
$\frac{1}{2}$	" - "			17	55	17	55
$\frac{1}{2}$	" - 616			17	55	17	55
$\frac{1}{2}$	" - "			17	55	17	55
$\frac{1}{2}$	" - 617			17	56	17	56
$\frac{1}{2}$	" - "			17	55	17	55
$\frac{1}{2}$	" - 618			17	55	17	55
$\frac{1}{2}$	" - "			17	55	17	55
$\frac{1}{2}$	" - 619			17	55	17	55
$\frac{1}{2}$	" - "			17	56	17	56
$\frac{1}{2}$	" - 620			17	55	17	55
$\frac{1}{2}$	" - "			17	55	17	55
$\frac{1}{2}$	" - 621			17	55	17	55
$\frac{1}{2}$	" - "			17	55	17	55
$\frac{1}{2}$	" - 622			17	56	17	56
$\frac{1}{2}$	" - "			17	55	17	55
$\frac{1}{2}$	" - 623			17	55	17	55
$\frac{1}{2}$	" - "			17	55	17	55
$\frac{1}{2}$	" - 624			17	55	17	55
$\frac{1}{2}$	" - "			17	56	17	56
$\frac{1}{2}$	" - 625			17	55	17	55
$\frac{1}{2}$	" - "			17	55	17	55
		145	69	808	09	953	78

Copie. n^o 930.

278

Rue Waterley (suite).

Noms des propriétaires	Nombres de cadastres	Franchise du service privé		Franchise des dépenses		Répartition totale	
		1	2	1	2	1	2
	report	145	69	808	09	953	78
	1/2 11-626			17	55	17	55
	1/2 " - "			17	55	17	55
	" - 627			33	00	33	00
	" - 649			33	00	33	00
	1/2 " - 650			17	56	17	56
	1/2 " - "			17	55	17	55
	1/2 " - 651			17	55	17	55
	1/2 " - "			17	55	17	55
	1/2 " - 652			17	55	17	55
	1/2 " - "			17	56	17	56
	1/2 " - 653			17	55	17	55
	1/2 " - "			17	55	17	55
	1/2 " - 654			17	55	17	55
	1/2 " - "			17	55	17	55
	1/2 " - 655			17	56	17	56
	1/2 " - "			17	55	17	55
	1/2 " - 656			17	55	17	55
	1/2 " - "			17	55	17	55
	1/2 " - 657			17	55	17	55
	1/2 " - "			17	56	17	56
	1/2 " - 658			17	55	17	55
	1/2 " - "			17	55	17	55
	" - 659			28	78	28	78
	1/2 " - 660			17	55	17	55
	1/2 " - "			17	55	17	55
		145.69		1289.01		1434.70	

Copie, ordre 930.

277

Rue Waurley (suite)

Noms des propriétaires	Numéros des cadastres	Franchise du service privé		Franchise de l'aqueduc principal		Répartition totale	
		\$	c	\$	c	\$	c
report		145	69	1289	01	1434	70
	1/2 11-661			17	56	17	56
	1/2 " - "			17	55	17	55
	1/2 " - 662			17	55	17	55
	1/2 " - "			17	55	17	55
	1/2 " - 663			17	55	17	55
	1/2 " - "			17	56	17	56
	1/2 " - 664			17	55	17	55
	1/2 " - "			17	55	17	55
	1/2 " - 665			17	55	17	55
	1/2 " - "			17	55	17	55
	1/2 " - 666			17	56	17	56
	1/2 " - "			17	55	17	55
	" - 667			33	00	33	00
	" - 728			22	46	22	46
	" - 729			22	47	22	47
	1/2 " - 730			17	55	17	55
	1/2 " - "			17	55	17	55
	1/2 " - 731			17	55	17	55
	1/2 " - "			17	56	17	56
	1/2 " - 732			17	55	17	55
	1/2 " - "			17	55	17	55
L. P. Rousseau	1/2 " - 733	35	92	17	55	53	47
	1/2 " - "			17	55	17	55
	1/2 " - 734			17	56	17	56
	1/2 " - "			17	55	17	55
		181	61	1753	09	1934	70

Copie. ordre-930.

276

Rue Waterley (suite).

Copie, ordre 930.

1^{er} mars 98
 Corrections faites
 à la demande de
 M. le Secrétaire,
 mutations ayant
 été constatées sur
 le 6^{ème} lot.

275.

Noms des propriétaires	Numéros des cadastres	Franchise du service privé	Franchise de la voirie municipale	Repartition totale	
report		181	61	1753 09	1934 70
1/2	11-735			17 55	17 55
1/2	" "			17 55	17 55
1/2	" -736			17 55	17 55
1/2	" "			17 56	17 56
				15 04	15 04
1/2	" -737			17 55	17 55
				15 05	15 05
1/2	" -737			17 55	17 55
				15 04	15 04
1/2	737/738			17 55	17 55
				15 05	15 05
1/2	" -738			17 55	17 55
				15 04	15 04
1/2	738/739			17 56	17 56
				15 05	15 05
1/2	739			17 55	17 55
				15 04	15 04
	739			17 55	17 55
				15 04	15 04
	" -740			25 98	25 98
1/2	" -741			17 55	17 55
1/2	" "			17 55	17 55
1/2	" -742			17 55	17 55
1/2	" "			17 56	17 56
1/2	" -743			17 55	17 55
1/2	" "			17 55	17 55
1/2	" -744			17 55	17 55
1/2	" "			17 55	17 55
1/2	" -745			17 56	17 56
1/2	" "			17 55	17 55
1/2	" -746			17 55	17 55
1/2	" "			17 55	17 55
1/2	" -747			17 55	17 55
1/2	" "			17 56	17 56
		181	61	2200.32	2381.93

Rue Waterley (suite).

Noms des propriétaires	Numéros des cadastres	Tranchée du service privé		Tranchée des tuyaux de l'égout principal		Répartition totale	
		Fr.	¢	Fr.	¢	Fr.	¢
report		181	61	2200	32	2381	93
1/2	11-748			17	55	17	55
1/2	" - "			17	55	17	55
1/2	" -749			17	55	17	55
1/2	" - "			17	55	17	55
1/2	" -750			17	56	17	56
1/2	" - "			17	55	17	55
1/2	" -751			17	55	17	55
1/2	" - "			17	55	17	55
1/2	" -752			17	55	17	55
1/2	" - "			17	56	17	56
	" -753			33	00	33	00
	" -752			33	00	33	00
1/2	" -753			17	55	17	55
1/2	" - "			17	55	17	55
1/2	" -754			17	55	17	55
1/2	" - "			17	55	17	55
1/2	" -755			17	56	17	56
1/2	" - "			17	55	17	55
1/2	" -756			17	55	17	55
1/2	" - "			17	55	17	55
1/2	" -757			17	55	17	55
1/2	" - "			17	56	17	56
1/2	" -758			17	55	17	55
1/2	" - "			17	55	17	55
1/2	" -759			17	55	17	55
		181	61	2670	01	2851	62

Copie, vol. 930.

274

Rue Waterley (suite).

Noms des propriétaires	Numéros des cadastres	Franchise du service privé	Franchise des tuyaux de l'aqueduc principal	Répartition totale	
	repart	181	61	2670 01	2957 62
	1/2 11-789			17 55	17 55
	1/2 - -790			17 56	17 56
	1/2 " - "			17 55	17 55
	1/2 " -791			17 55	17 55
	1/2 " - "			17 55	17 55
	" -792			28 78	28 78
	1/2 " -793			17 56	17 56
	1/2 " - "			17 55	17 55
	1/2 " -794			17 55	17 55
	1/2 " - "			17 55	17 55
	1/2 " -795			17 55	17 55
	1/2 " - "			17 56	17 56
	1/2 " -796			17 55	17 55
	1/2 " - "			17 55	17 55
	1/2 " -797			17 55	17 55
	1/2 " - "			17 55	17 55
	1/2 " -798			17 56	17 56
	1/2 " - "			17 55	17 55
	1/2 " -799			17 55	17 55
	1/2 " - "			17 57	17 57
	11-800			33 00	33 00
		181 61	30 65.30	3246.91	

Copie. n° 930

273

Montréal, 12 juillet 97

Ville St Louis.
 Répartition des remises à être faites par la
Montreal Water and Power Co.
 aux propriétaires de la Municipalité.
Rue St. Georges.
 (détaché de rue St. Viateur.)

Copie, n^o 930.

282

Noms des propriétaires	N ^{os} du Cadastre	Tranches du service prisé	Tranches des tranches de ^{l'impôt} principal	Répartition totale.
	$\frac{1}{2}$ 11-768		18 06	18 06
	$\frac{1}{2}$ " - "		18 06	18 06
	$\frac{1}{2}$ " -769		18 06	18 06
	$\frac{1}{2}$ " - "		18 06	18 06
	$\frac{1}{2}$ " -770		18 06	18 06
	$\frac{1}{2}$ " - "		18 06	18 06
	$\frac{1}{2}$ " -771		18 06	18 06
	$\frac{1}{2}$ " - "		18 06	18 06
	$\frac{1}{2}$ " -772		18 06	18 06
	$\frac{1}{2}$ " - "		18 06	18 06
	$\frac{1}{2}$ " -773		18 06	18 06
	$\frac{1}{2}$ " - "		18 06	18 06
	$\frac{1}{2}$ " -774		18 06	18 06
	$\frac{1}{2}$ " - "		18 06	18 06
	$\frac{1}{2}$ " -775		18 06	18 06
	$\frac{1}{2}$ " - "		18 06	18 06
	$\frac{1}{2}$ " -776		18 06	18 06
	$\frac{1}{2}$ " - "		18 06	18 06
	$\frac{1}{2}$ " -777		18 06	18 06
	$\frac{1}{2}$ " - "		18 06	18 06
<i>à reporter</i>			361 20	361 20

Rue St Georges (suite)

Noms des propriétaires	Numéros des cadastres	Tranche de service privé	Tranche de l'équipement principal	Répartition totale
	report		361 20	361 20
	1/2 11-778		18 06	18 06
	1/2 " - "		18 06	18 06
	1/2 " -779		18 06	18 06
	1/2 " - "		18 06	18 06
	" -780		34 06	34 06
	1/2 " -588		18 06	18 06
	1/2 " - "		18 06	18 06
	1/2 " -589		18 06	18 06
	1/2 " - "		18 06	18 06
	1/2 " -590		18 06	18 06
	1/2 " - "		18 06	18 06
	1/2 " -591		18 06	18 06
	1/2 " - "		18 06	18 06
	1/2 " -592		18 06	18 06
	1/2 " - "		18 06	18 06
	1/2 " -593		18 06	18 06
	1/2 " - "		18 06	18 06
	1/2 " -594		18 06	18 06
	1/2 " - "		18 06	18 06
	1/2 " -595		18 06	18 06
	1/2 " - "		18 06	18 06
	1/2 " -596		18 06	18 06
	1/2 " - "		18 06	18 06
	1/2 " -597		18 06	18 06
	1/2 " - "		18 06	18 06
	a reporter		828 70	828 70

Copie. n^o 930.

281

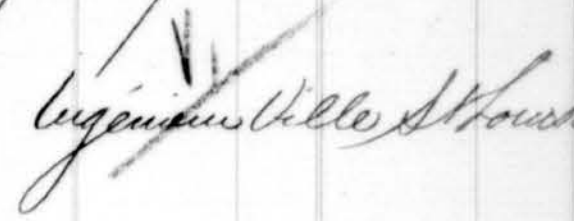
3

Rue St. Georges (suite).

Noms des propriétaires	Numéros des cadastres	Tranche du service privé	Tranche des dépenses de l'édifice principal	Repartition totale
	repat		828 70	828 70
	1/2 11-878		18 06	18 06
	1/2 " - "		18 06	18 06
	1/2 " - 899		18 06	18 06
	1/2 " - "		18.06	18 06
	11-900		34.06	34 06
			<u>\$ 935.00</u>	<u>\$ 935 00</u>

Copie. n. du 130.

Montréal, 12 Juillet, 1897.

Préparé par

 Eugène Ville St-Hilaire

280

Calcul des quantités de travaux d'excavation
 exécutés par les propriétaires de la Ville St-Louis
 pour le passage des tuyaux de service d'eau de la
 Montreal Water & Power Co.

— Rue St-Urbain —

Copie corrigée

Noms des propriétaires	Nos. des Cadastres	Longueur de la tranchée	Profondeur du roc	Profondeur de la terre	Quantité de roc	Quantité de terre	Pompage
✓ Noé Dinelle	½ S. 11-522	33' 0"	1' 0"	4' 6"	2.55	14.25	✓
✓ Napoleon Laigne	½ S. 11-523	33' 0"	1' 8"	3' 10"	4.38	12.42	
✓ Adolphe Laigne	½ N. 11-523	33' 0"	1' 8"	3' 10"	4.38	12.42	
✓ Hermidas Paré	½ N. 11-522	33' 0"	1' 0"	4' 6"	2.55	14.25	✓
W. Major	11-446	33' 0"	1' 8"	3' 10"	4.38	12.42	
					16.24	65.76	

Montreal, 13 juillet 1897.

289

Calcul des quantités de travaux d'égouttement
 exécutés par les propriétaires de la Ville St-Louis
 pour le forage des tuyaux de service d'eau de la
 Montreal Water and Power Co.

— Rue Robin —

Copie, ord. 990

Noms des propriétaires	Nos. du Cadastré	Longueur de la branche	Profondeur de la roc.	Profondeur de la terre	Quantité de roc	Quantité de terre	Remplissage
✓ Spalding	190-6	22'6"	1'6"	4'0"	2.62	8.84	
✓ Spalding	190-10	22'6"	1'2"	4'4"	2.05	9.41	
✓ Papineau & Laurin	190-11	22'6"	0'6"	5'0"	0.85	10.61	
✓ Papineau & Laurin	190-12	22'6"	0'6"	5'0"	0.85	10.61	
					6.37	39.47	

Montreal, 13 juillet, 1897.

290

Calcul des quantités de travaux d'excavation
 exécutés par les propriétaires de la Ville St. Louis
 pour le passage des tuyaux de service d'eau de la
 Montreal Water and Power Co.

Rue Fairmont.

Copie, n^o 930.

Noms des propriétaires	N ^o du Cadastre	Longueur de la tranchée	Profondeur de roc	Profondeur de la terre	Quantité de roc <small>en pieds</small>	Quantité de terre <small>en pieds</small>	Profondeur
Picard	$\frac{1}{2}$ E. 11-573	33' 0"	4' 6"	1' 0"	13.25	3.55	

Montreal, 13 juillet 1897.

291

Calcul des Quantités de travaux d'excavation
 exécutés par les propriétaires de la Ville St-Louis
 pour le forage de tuyaux de service d'eau de la
 Montreal Water and Power Co.
Rue France.

Copie, vérifiée.

Noms des propriétaires	N ^o du Cadastre	Longueur de la tranchée	Profondeur du roc	Profondeur de la terre	Quantité de roc.	Quantité de terre	Remplissage
J. Morrison & Co.	2N-12-10-25	30'0"	2'6"	3'0"	6.17	9.11	

Montreal, 13 juillet 1897.

292

Calcul des quantités de travaux d'excavation
 exécutés par les propriétaires de la Ville St Louis
 pour le passage des tuyaux de service d'eau de la
 Montreal Water & Power Co.
Rue Clarke

Copie. ordre 930

Noms des propriétaires	Nos. des Cadastrés	Longueur de la tranchée	Profondeur du roc	Profondeur de la terre	Quantité de roc	Quantité de terre	Volumage
Alf. Paquin	1/2 N. 11-351	33' 0" 1' 6"	4' 0"		3.92	12.88	
Dr. Larivière	1/2 N. 11-379	33' 0" 2' 0"	3' 6"		5.33	11.47	
Victor Despatie	1/2 S. 11-418	33' 0" 0' 0"	5' 6"		0.0	16.80	
Jos. Dumas	1/2 N. 11-355	33' 0" 1' 6"	4' 0"		3.92	12.88	
A. Johnston	1/2 S. 11-360	33' 0" 1' 10"	3' 8"		4.85	11.95	
F. H. Villeneuve	1/2 N. 11-495	33' 0" 2' 0"	3' 6"		5.33	11.47	
							23.35 77.45

Montreal, 13 juillet 1897

293

Ville St Louis

Répartition des redevances à être faites par la
 Montreal Water and Sewer Co.

aux propriétaires de la Municipalité.

Rue St Urbain

(de Renard vers Sud).

Copie. ordre 930

Noms des propriétaires	Numéros des Cadastrés	Tranchés du service pui	Tranchés de l'égout principal	Répartition totale.
(partie)	11-508		4 12	4 12
25 1/2	- 509		14 73	14 73
25 1/2	" - "		14 73	14 73
25 1/2	- 510		14 73	14 73
25 1/2	- "		14 73	14 73
25 1/2	- 511		14 74	14 74
25 1/2	- "		14 73	14 73
25 1/2	- 512		14 73	14 73
25 1/2	- "		14 73	14 73
25 1/2	- 513		14 73	14 73
25 1/2	- "		14 74	14 74
25 1/2	- 514		14 73	14 73
25 1/2	- "		14 73	14 73
25 1/2	- 515		14 73	14 73
25 1/2	- 515		14 73	14 73
41	- 516		24 16	24 16
			14 73	
25 1/2	- 517		14 74	14 74
25 1/2	- "		14 73	14 73
25 1/2	- 518		14 73	14 73
			278 72	278 72

285

8 126

Rue St. Urbain (suite).

Noms des propriétaires	Numéros des cadastres	Tranchée du service privé		Tranchée des tuyaux de l'égout principal	Répartition totale	
		3	4			
	Repat			278 72		278 72
	25 1/2 11-518			14 73		14 73
	25 1/2 11-519			14 73		14 73
	25 1/2 " "			14 74		14 74
	25 1/2 " -520			14 73		14 73
	25 1/2 " - "			14 73		14 73
	25 1/2 " -521			14 73		14 73
	25 1/2 " - "			14 73		14 73
	Proi Duvalle 25 1/2 -522	9	93	14 74		24 67
	Homid. Paris 25 1/2 - "	9	93	14 73		24 66
	Nap. Lasigne 25 1/2 -523	14	05	14 73		28 78
	Adolph Lasigne 25 1/2 - "	14	05	14 73		28 78
	47 " -524			27 70		27 70
	(partie) " -631			4 12		4 12
	25 1/2 " -632			14 74		14 74
	25 1/2 " - "			14 73		14 73
	25 1/2 " -633			14 73		14 73
	25 1/2 " - "			14 73		14 73
	25 1/2 " -634			14 73		14 73
	25 1/2 " - "			14 74		14 74
	25 1/2 " -635			14 73		14 73
	25 1/2 " - "			14 73		14 73
	25 1/2 " -636			14 73		14 73
	25 1/2 " - "			14 73		14 73
	25 1/2 " -637			14 74		14 74
	25 1/2 " - "			14 73		14 73
		47	96	649 38		697 34

Copie no 930

284

12157

Rue St-Urbain (suite)

Noms des propriétaires	Trauchie du service privé	Trauchie de l'impôt de l'équipage principal		Répartition totale	
		80	100	80	100
report	47 96	649	38	697	34
25 1/2 11-638		14	73	14	73
25 1/2 " "		14	73	14	73
41 " -639		24	16	24	16
25 1/2 " -640		14	73	14	73
25 1/2 " "		14	74	14	74
25 1/2 " -641		14	73	14	73
25 1/2 " "		14	73	14	73
25 1/2 " -642		14	73	14	73
25 1/2 " "		14	73	14	73
25 1/2 " -643		14	74	14	74
25 1/2 " "		14	73	14	73
25 1/2 " -644		14	73	14	73
25 1/2 " "		14	73	14	73
25 1/2 " -645		14	73	14	73
31 1/2 " "		14	74	14	74
D. Duajon 25 1/2 " -646	14 05	14	73	28	78
25 1/2 " "		14	73	14	73
47 " -647		27	70	27	70
1590	# 62 01	# 936 95	# 998 96		

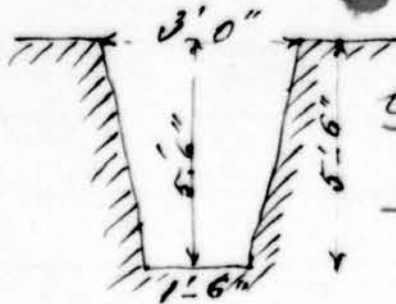
Copie n° 930

283

Montréal, 12 juillet 1897.

Préparé par
V.
Virginie Velle (St-Urbain)

Services privés
 Calcul de la tranchée
 Mont Royal
 657 A. Blackmore - n: ~~13-63~~ 13-63



Cube terre = 11.46
 " roc = 0.0

Longueur de la tranchée = 25'-0"
 Profondeur de la terre = 5'-6"
 " du roc = 0'-0"

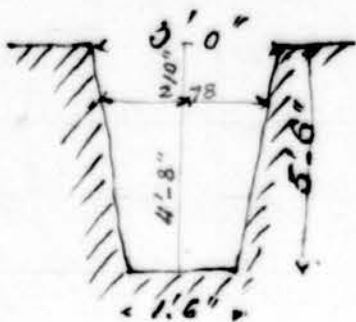
P

Pariseau, Joseph, Jr	3 00	1 Mai 1888	Pariseau, M. D.	20 00	28 Juill. 1885
id id Jr	40 00	2 Fév. 1888	Pariseau, Jos.	2 00	2 id id
Pariseau, Jos.	60 00	11 Janv. 1888	Pariseau, J. fils	20 00	23 Juin 1885
id id	25 00	2 id id	Pariseau	35 00	8 id id
Potter, Chas. J.	2 00	8 Octo. 1887	Pariseau, Jos.	20 00	18 Mai 1885
Pariseau, Malina	10 00	29 Sept. 1887	Piché (Cura)	9 00	1 id id
Pare', Geo.	60 00	23 id id	Pariseau, Jos	30 00	27 Avril 1885
Picard, Alphonse	20 00	30 Juill. 1887	Tarquette, Joseph	15 00	24 id id
Provost, Gilbert	20 00	3 Mai 1887	Treux et J. Saurin	2 00	19 Déc. 1884
id id	20 00	2 Avril 1887	Terreault	4 00	15 Sept. id
Pariseau, Jos.	12 00	10 Fév. 1887	Pice de Dollaston,	10 00	19 Mars id
Pont Viau (du)	400.00	19 Janv. 1887	Parker, Columbus	15 00	7 Fév. id
Pariseau et Chartrand	2 50	1 Sept. 1886	Pice J. B.	4 00	19 Sept. 1883
Prenoveau, C.	70 00	16 Juill. 1886	id id	5 00	17 id id
Picotte, M.	30 00	15 id id	Pare', Louis	3 00	25 Août id
Picard, Delphin	40 00	5 id id	Trud'homme	105 00	9 Juill. id
id id	20 00	28 Juin 1886	Telton & Wheeler	17 00	22 Juin id
Picotte,	10 00	26 id id	Pariseau, S.	15 00	14 Mars 1883
Prenoveau, M.	65 00	29 Mai 1886	Paradis, V	59 20	12 id id
Picard, Delphin	30 00	10 id id	Pare', Es	1 00	17 Nov. 1882
id id	10 00	1 Id id	Trud'homme, N	10 00	16 Juill. 1882
Pariseau et Chartrand	25 00	24 Avril 1886	id N.	10 00	27 Juin 1882
Prenoveau	50 00	19 Fév. 1886	Trud'homme	7 00	11 id id
Pariseau, Stanis.	7 50	12 id id	id	53 00	7 id id
Poirier, H. S.	80 00	28 Janv. 1886	Perkins, M. R.	10 00	2 Mars 1882
Pariseau St. S.	22 57	14 id id	Piché	2 00	1 Janv. 1882
Prenoveau, M.	50 00	13 Déc. 1885	Pelletier	6 50	1 id id
Pariseau, S.	7 50	7 id id	Patentes (jusqu'au	158 00	13 Sept. 1881
Prenoveau	50 00	14 Nov. 1885	P	3 75	16 Juin 1881
Pariseau, Jos.	2 00	30 Juill. 1885	Parent, Jires	0 50	9 id id

629

Servies privés -
- Calcul de la tranchée -
rue de Gaspé -
Institut catholique des Sourds et muets

n 20.107



$$\text{Cube de terre} = 2.22 \text{ v.c.}$$

$$\text{Du roc} = 9.24$$


Longueur de la tranchée = 25'0" -
Profondeur de la terre = 0'10" -
id du roc. = 4'8"

Telegraphiste Imperial	5.00	13 Nov. 1895	Cremblay, Ev.	35.00	28 Mai 1883
Thompson Jos. J.	3.00	8 Aout 1895	Cessier, J. H.	3.50	8 id id
Cherrier M.	2.50	9 Mai 1893	Cucker, C. J.	20.00	18 Avril 1883
id	5.00	3 id id	Cessier, J. H.	4.00	27 Mars 1883
Tourville, S. & Co.	60.00	20 Mars 1893	Cessier,	7.00	20 Mai 1882
id	75.00	9 Avril 1892	id	0.75	16 Dec. 1880
Turcot	100.00	26 Dec. 1890			
Tourville, S. & Co.	250.00	30 Avril 1890			
id	250.00	29 Mars 1890			
Turcot	200.00	30 Nov. 1889			
P. Turcot	1.75	14 Oct. 1889			
id	0.25	25 Juin 1889			
Cetreault, J. & Co.	30.00	20 Fev. 1888			
Crudel, Jos.	6.00	14 Mai 1887			
Turnbull, C. C.	200.00	8 Mars 1887			
Cellier	6.00	2 id id			
Turnbull, C. C.	200.00	9 Fev. 1887			
id id	200.00	9 Nov. 1886			
id id	200.00	16 Aout 1886			
Couperin, et fils St. Jerome	45.00	16 Juill. 1886			
Caylor, William	5.00	27 Fev. 1886			
Casse, G. F.	6.00	19 id id			
Couperin, et fils St. Jerome	40.00	28 Janv. 1886			
Turnbull, C. C.	21.25	12 id id			
Casse, G. F.	4.00	23 Mai 1885			
Caylor, William	20.00	2 Mars 1885			
Tourville, S. & Co.	73.00	15 Nov. 1884			
Cerriault, J.	10.00	30 Juill. id			
Curpin	8.00	23 Mai id			
Cimbres & Co.	2.40	21 Janv. id			
Crudeau, A. C.	70.00	20 Dec. 1883			
Cucker, Chos. P.	15.00	10 Aout id			

Travaux prévus -
Calcul de la tranchée
Rue Cadieux -

654. Gouatte, J

n° ~~137-120~~ 137-120

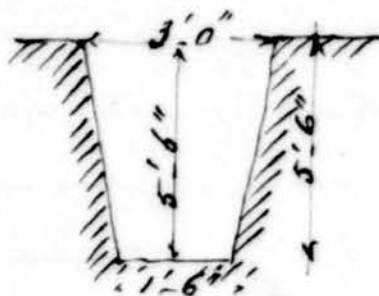


$$\begin{array}{r} \text{Cube terre} = 11.46 \\ \text{id } \text{roc} = 0.00 \\ \hline \text{V} \end{array}$$

Longueur de la tranchée = 25'0"
Profondeur de la terre = 5'6"
id du roc = 0'0"

643. Brunet, A.

137-111
n° ~~137-111~~



$$\begin{array}{r} \text{Cube terre} = 11.46 \\ \text{id } \text{roc} = 0.0 \\ \hline \text{V} \end{array}$$

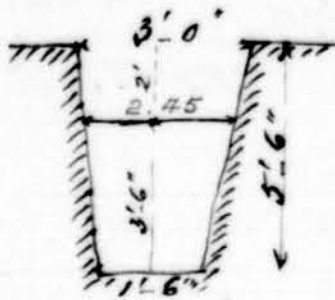
Longueur de la tranchée = 25'0"
Profondeur de la terre = 5'6"
id du roc = 0'0"

R

Roulean	✓	33.33	2. Nov. 1895	Roulean	✓	30.00	6. Avril 1894
Roulean	✓	33.33	3 Oct. 1895	Rivet, C	✓	35.00	29 Mars 1894
Roulean	✓	33.33	4 Sept. 1895	Roulean	✓	25.00	10 id id
Roulean	✓	33.33	1 ^{er} Août 1895	Roulean	✓	30.00	2 id id
Resther J. Z.	✓	136.08	30 juillet 1895	Resther, J. Z.	✓	127.02	23 Fév. 1894
Resther J. Z. fils	✓	276.17	30 id id	Roulean	✓	30.00	3 id id
Roulean	✓	33.33	3 Dec. 1895	Resther, J. Buf. N	✓	2.80	30 Janv. 1894
id	✓	33.33	3 Juil. 1895	Roulean	✓	30.00	5 id id
id	✓	33.33	4 Juin 1895	Resther J. B.	✓	90.00	11 Dec. 1893
id	✓	33.33	4 Mai 1895	Roulean	✓	30.00	7 id id
id	✓	33.33	3 Avril 1895	Roulean	✓	30.00	2 Nov. 1893
Robert	✓	150	14 Mars 1895	Rodrigue	✓	25.00	7 id id
Roulean	✓	33.33	4. id id	Resther J. Z.	✓	50.00	1 id id
Royal Ind. Co.	✓	100.00	20 Fév. id	Roulean	✓	30.00	6 Octo. 1895
Roulean	✓	33.33	6 id id	Resther J. Buf. N	✓	0.70	1 ^{er} id id
Rasconi, Ch ^d	✓	30.00	29 Janv. 1895	Rivet, G. D.	✓	25.00	16 Sept. 1893
Roulean	✓	2.00	26 id id	Roulean	✓	30.00	9 id id
Roulean	✓	33.33	4 id id	Resther J. Buf. N	✓	6.08	26 Août 1895
id	✓	33.33	3 Dec. 1894	Roulean	✓	30.00	2 id id
id	✓	33.33	5 Nov. 1894	Resther J. Buf. N	✓	62.00	24 Mai 1893
id	✓	33.33	10 Oct. 1894	id id	✓	0.70	2 id id
Rielle, Joseph	✓	195	3 id id	Royal, M ^{lle}	✓	43.40	14 Mars 1893
Resther J. Buf. N	✓	2.35	19 Sept. 1894	Resther, J. Buf. N	✓	65.75	8 Fév. 1893
Roulean	✓	33.33	1 id id	Resther, J. B.	✓	25.00	13 Janv. 1895
id	✓	33.33	7 Août 1894	Resther, J. Buf. N	✓	24.75	3 Oct. 1892
Resther, J. Buf. N	✓	4.90	2 id id	id id	✓	31.64	25 Août 1892
id id	✓	62.00	2 id id	id id	✓	100.00	11 id id
Roulean	✓	33.33	4 Juil. 1894	Resther, J. B.	✓	5.00	22 Juin 1892
id	✓	8.33	1 Juin 1894	Resther, J. Buf. N	✓	100.00	12 Mai id
Rivet, Cleophas	✓	80.00	21 Mai 1894	id	✓	50.00	7 Mars 1892
Roulean	✓	30.00	1 id id	id	✓	62.00	14 Nov. 1891

Services privés -
 Calcul de la tranchée -
 Rue St. Dominique.

650 Institut Catholique des Sourds et Muets.
 (n° 88)



$$\begin{array}{r} \text{Cube terre} = 4.29 \\ \text{id roc} = 5.45 \\ \hline \end{array} \quad \begin{array}{l} \text{v.c} \\ \checkmark \end{array}$$

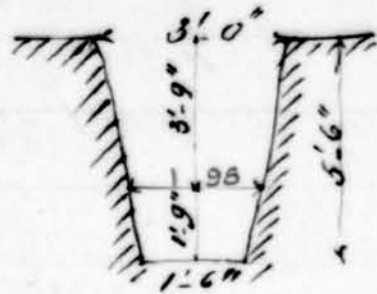
Longueur de la tranchée = 21'-3"
 Profondeur de la terre = 2'-0"
 id du roc = 3'-6"

S.

Smith, Wilson	2580.00	14 Nov. 1895		
St Pierre	22.50	6 Nov. 1895	Sanche, Jos.	25.00 12 Janv. 1893
St Pierre	22.50	3 Oct. 1895	Seguin Eudger	40.00 5 id id
St Pierre	22.50	4 Sept. 1895	Sanche, Jos.	25.00 2 Dec. 1892
Succession Bourabon	20.00	13 Aout 1895	id	25.00 18 Nov. 1892
St Pierre	22.50	5 id id	id	50.00 11 Oct. 1892
Succession Massue	219.00	30 Juillet 1895	id	25.00 5 Juill. 1892
Soucy, G.	30.00	31 Dec. 1895	id	25.00 11 Juin 1892
Succession Rodier	50.00	24 id id	id	25.00 25 Mai 1892
Schallow, H.D.	4.00	11 id id	id	25.00 7 Avril 1892
St Pierre	22.50	3 id id	id	25.00 5 Mars 1892
id id	22.50	3 Juil. 1895	Souly, S.	30.00 29 Fev. 1892
id id	22.50	3 Juin 1895	id	5.00 22 id id
Succession Godoin	8.00	21 Fev. 1895	id	5.00 20 id id
Standard drain pipe Co.	50.00	30 Janv. 1895	Smith, Wilson	180.00 2 id id
St Louis, Horan	8.00	26 id id	Sanche, Jos.	25.00 1 id id
Succession Dufaux	20.00	14 id id	Succession Rodier	75.00 22 Janv. 1892
Succession Grothe	20.00	12 id id	Sanche, Jos.	25.00 8 id id
Succession A. Brunet	17.50	7 Dec. 1894	St Louis, Em.	150.00 28 Dec. 1891
Succession Massue	19.50	19 Oct. 1894	Succession Massue	6.00 24 id id
St Jean, A.	2.00	11 Juill. 1894	Sanche, Jos.	25.00 1 id id
Finard	70.00	15 Juin 1894	id	25.00 5 Nov. 1891
id	19.50	13 id id	id	25.00 2 Oct. 1891
Sec ^{rs} de passage du Pont Neuf à St Hyacinthe	19.50	13 id id	Scott, R.V.	14.00 8 Sept. 1891
Succession Massue	19.50	1 Mai 1894	Sanche, Jos.	25.00 3 id id
Stault-John	5.00	10 Aout 1894	id	25.00 1 Aout 1891
Standard drain pipe Co.	148.74	20 Mars 1894	id	25.00 4 Juill. 1891
Standard Pipe & Fittings Co.	2000.00	7 Fev.	id	25.00 30 Juin 1891
Finard	74.00	5 Janv. 1894	id	25.00 5 id id
Succession Beaudry	15.50	14 Octo. 1893	Standard Pipe Fittings Co.	1315.00 22 Mai 1891
Succession Massue	64.60	11 Sept. 1893	Sanche, Jos.	25.00 7 id id
Sanche	25.00	8 Avril 1893	Standard Drain Pipe Co.	66.30 7 id id
id	25.00	6 Mars 1893	Sanche, Jos.	25.00 7 id id
Standard drain pipe Co.	155.92	21 Fev. 1893	id id	22.00 7 id id
Sanche, Jos.	25.00	6 id id	Succession Massue	143.60 5 id id

Services privés -
Calcul de la tranchée -
Rue St. Laurent -

669 - Gauthier, Jean - 10.560.561



$$\begin{aligned} \text{Cube de terre} &= 10.37 \\ \text{d du roc} &= 3.38 \end{aligned}$$

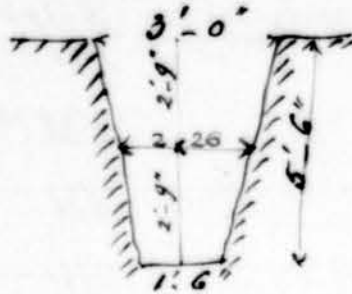
Longueur de la tranchée = 30'-0"
Profondeur de la terre = 3'-9"
d du roc = 1'-9"

P

Pariseau, Jos.	75.00	23 Avril 1892	Pariseau, Melvin	50.00	2 Fév. 1890
Pariseau, Z.	6.00	19 Fév. 1892	Pariseau, G. J.	65.00	27 Janv. 1890
Pariseau, Jos	75.00	13 Janv. 1892	Terreault, J. L.	10.00	30 Nov. 1889
id	124.00	17 Déc. 1891	Prevost, Jos.	150.00	4 Octo. 1889
Pariseau, Z.	6.00	27 Nov. 1891	Pariseau, Jos. fils.	200.00	26 Sept. 1889
id	6.00	25 Oct. 1891	Paquette	6.50	4 id id
Prevost et Benoît	112.00	24 id id	id	6.50	1 Août 1889
Pariseau, Z	6.00	28 Sept. 1891	Pariseau, Joseph.	10.00	12 Juill. 1889.
Prevost et Benoît	31.30	27 id id	Paquette	6.50	4 id id
id id	100.00	29 Août 1891	Pariseau, Joseph	200.00	28 Juin 1889
Pariseau, Z	6.00	20 id id	Paquette	6.50	1 id id
Prevost, H.	4.00	15 id id	Pariseau, Joseph	10.20	28 Mai 1889
Prevost et Benoît	100.00	10 id id	Selletier, G. S.	40.00	25 id id
Pariseau, Z.	6.00	15 Juill. 1891	Pariseau, Joseph, sr.	50.00	4 id id
Pariseau, Virginie	150.00	29 Juin 1891	Paquette, Joseph	25.00	3 id id
Pariseau, Z	6.00	10 id id	Pariseau, Joseph, sr.	25.00	28 Avril 1889
Prevost, C. V.	6.00	4 Fév. 1891	id	25.00	27 id id
Pelouquin	45.00	20 Janv. 1891	id	162.15	26 id id
Pallascio, A	12.00	20 id id	id	70.00	11 Mars 1889
Prevost, C. N.	6.00	2 id id	id	37.13	17 Fév. 1889
id	6.00	1 Déc. 1890	id	28.85	25 Janv. 1889
Terreault, S.	5.00	29 Août 1890	Pariseau, Stanislas	22.00	24 id id
Pigeon et Robert	4.00	31 Juill. 1890	Pariseau, Joseph, sr.	22.33	19 Déc. 1888
Pariseau, Jos.	145.00	16 Avril 1890	id	6.72	19 id id
Paquette, Joseph	55.00	16 id id	id	50.00	13 id id
Paquette, M ^{me}	3.25	29 Mars 1890	Truive, P. B.	51.25	2 Octo. 1888
Pariseau, Jos.	65.00	5 id id	Bléssis, Belair	35.00	26 Juin 1888
Terreault J. L.	30.00	24 Fév. 1890	id	17.45	22 id id
Pariseau, Jos.	183.00	17 id id	id	12.00	19 id id
Pariseau, Jos, fils	20.00	2 id id	id	3.00	17 id id
			id	2.00	1 Mai 1888
			id	3.00	1 id id
			id	20.00	1 id id

Services privés.
 Calcul de la tranchée -
 Boulevard (St. Joseph)

549 Girouard Idore n° 2-138-2



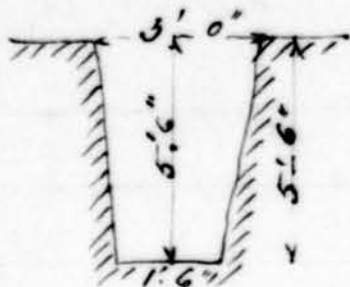
$$\begin{aligned} \text{Cube terre} &= 13.39^{0.c} \\ \text{id roc} &= 9.53 \\ &\quad \quad \quad \checkmark \end{aligned}$$

Longueur de la tranchée = 50 pieds
 Profondeur de la terre = 2'-9"
 id du roc = 2'-9"

Succesioni Beaudry, P. & C.	25 00	9 Avril 1891	Sellier, J. S.	40 00	2 Octo. 1889
Sanche	22 00	1 id id	Sanche	22 00	2 Sept. 1889
Smith, Wilson	1000 00	26 Mars 1891	id	22 00	1 Août 1889
Sanche	22 00	1 Mars 1891	id	22 00	2 Juill. 1889
id	22 00	1 Fév. 1891	id	22 00	1 Juin 1889
Standard Drain pipe Co	40 00	21 Janv. 1891	id	22 00	2 Janv. 1889
Sanche	22 00	10 id id	St-Cyr et Bolduc	55 00	3 Dec. 1888
id	22 00	1 Dec. 1890	St-Jean	13 05	3 id id
Standard drain pipe	38 79	29 Nov. 1890	id	22 00	6 Nov. 1888
Sylvestre, de S. prairies	15 00	18 id id	id	22 00	6 id id
Sanche	22 00	9 id id	id	22 00	22 Octo. 1888
Standard drain pipe	79 89	28 Octo. 1890	Société de passage du pont neuf St-Jacques	113 78	11 id id
Succesioni Rodier	260 36	7 id id	id	25 00	6 id id
Sanche	22 00	1 id id	St-Jean	300 00	30 Août 1888
id	22 00	1 Sept. 1890	St-Martin, Joseph	65 00	28 id id
Sanche	22 00	4 Août 1890	id id	10 00	17 id id
Shorey	193 92	24 Juill. 1890	Succesioni Masson, H. M.	50 00	26 Juill. 1888
Succesioni Masson	250 00	4 id id	Strachan, Will. W.	12 50	20 id id
Sanche	22 00	2 id id	Société de passage du pont neuf St-Jacques	75 00	20 id id
Succesioni Masson	200 00	28 Juin 1890	id id	75 00	9 id id
Sanche	22 00	2 Juin 1890	St-Jean	22 00	8 Juin 1888
id	22 00	3 Mai 1890	id	42 00	31 Mai 1888
id	22 00	4 Avril 1890	Société de passage du pont neuf St-Jacques	75 00	1 id id
id	22 00	1 Mars 1890	id	40 00	28 Avril 1888
id	22 00	10 Fév. 1890	St-Jean	100 00	23 id id
Sœurs St-N. Jésus Marie	53 60	4 Mars 1890	Société de passage du pont neuf St-Jacques	30 00	9 id id
Sœurs de Rochelaga	40 80	4 Janv. 1890	St-Martin, Jos.	5 00	7 id id
Sanche	22 00	31 Dec. 1889	id	5 00	9 Mars 1888
Touey,	1 00	26 id id	id	100 00	11 Fév. 1888
Sanche	22 00	3 id id	Société de passage du pont neuf St-Jacques	20 00	10 id id
id	22 00	4 Nov. 1889	St-Jean	2 00	
id	22 00	4 Octo. 1889	St-Julien		

Servies privés -
 Calcul de la tranchée -
 — rue Fortin. —

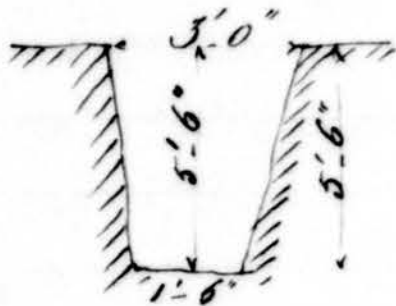
637 Jos. Ouellette - n: ~~137~~ 137-97.



Cube de terre = 9.74^{v.c.}
Cube de roc = 0'0

Longueur de la tranchée = 21'3"
 Profondeur de la terre = 5'6"
 id du roc = 0'0"

652 Albert Legault — 137-118



Cube de terre = 9.74^{v.c.}
id du roc = 0'0

Longueur de la tranchée = 21'3"
 Profondeur de la terre = 5'6"
 id du roc = 0'0"

L.

Laurin, James	✓ 0.25	30 Oct. 1895	Seroux, Z	✓ 90.00	21 Avril 1894
Lafleur, Bliment	✓ 71 00	18 id id	Lambert, J. M.	✓ 350.00	20 id id
Lavigne, C. A.	✓ 5 00	26 Août 1895	Lefebvre Michélat	✓ 225.00	5 id id
Laurin, W. H.	✓ 35 00	14 id id	Lafleur, Anat.	✓ 5 00	2 id id
Lapierre Caliste	✓ 5 00	5 id id	Expatrie Pressed Brick	✓ 32.50	29 Mars 1894
Labelle Henri	✓ 30 00	24 Juillet 1895	Labelle, Z	✓ 10.00	10 id id
Laurin, James	✓ 31 47	31 Dec. 1895	Lefebvre et Co.	✓ 250.00	6 id id
Labelle Henri	✓ 10 00	4 Juil. 1895	id id	✓ 275 00	24 Fév. 1894
Lecavalier, Heur	✓ 14 00	29 Juin 1895	Labelle, Z	✓ 5.00	22 id id
Lebuis	✓ 2 50	29 Mai 1895	Seroux, Z	✓ 30.00	17 id id
id	✓ 10 00	20 id id	Lefebvre et Co.	✓ 500.00	16 id id
Laurin, James	✓ 35 00	12 id id	Tachance, S	✓ 90.00	8 id id
Lebuis, J. A.	✓ 5 00	10 id id	Lefebvre et Co.	✓ 500.00	8 id id
Lecomte	✓ 15 00	26 Janv. 1895	Seroux, Z	✓ 10.00	3 id id
Lecomte	✓ 15 00	25 id id	Sortie, J. C.	✓ 30.00	26 Janv. 1894
Lecomte	✓ 19 00	24 id id	Seguerrier, J. A.	✓ 324.25	24 id id
Lecomte	✓ 15.00	18 id id	Lefebvre et Co.	✓ 600.00	22 id id
Lefebvre, Nap.	✓ 30.00	14 id id	Sortie, J. C.	✓ 10 00	16 id id
id id	✓ 10.00	7 id id	Laurin, James	✓ 0.75	13 id id
Lachine Canal Com	✓ 106 50	20 Oct. 1894	Lefebvre et Co.	✓ 1000.00	9 id id
Lesage, J. H.	✓ 13 60	10 Août 1894	Laurin James	✓ 10 00	8 id id
Leduc, Clouis	✓ 20 00	4 id id	Lefebvre et Co.	✓ 750.00	5 id id
Seguerrier, J. A.	✓ 82 10	30 Juin 1894	Seguerrier	✓ 27 00	30 Dec. 1893
Lecavalier, Joseph	✓ 15 00	23 Juin 1894	Lacroix Cyp.	✓ 5 00	31 id id
Lesage, Not ^{re}	✓ 16 75	23 id id	Lefebvre et Co.	✓ 500.00	30 id id
Lambert	✓ 150 00	5 id id	Laporte, Nap.	✓ 30.00	23 id id
Lavergne, Louis	✓ 30 00	17 Mai 1894	Lanthier, F. X.	✓ 8 00	11 Sid id
id id	✓ 5 00	15 id id	Laporte, Nap.	✓ 100.00	2 id id
Lesage, Simon	✓ 25 00	8 id id	Laurin, James	✓ 2400.00	22 Nov. 1893
Lavergne, Louis	✓ 5 00	2 id id	Lacroix, Cyp.	✓ 196.50	23 Octo. 1893
id dit Renard					
Seguerrier	✓ 36 00	27 Avril 1894			

Reçu de Monsieur J. Emile Warner, Ingénieur
de la Ville St. Louis, les documents dont il est
fait mention dans la lettre ci-dessous.

A. J. Vincent

Montréal 31 Décembre 1897.

Mr. A. F. Vincent
Sec. Tres.
Ville St. Louis P. Q.

Monsieur-

J'ai l'honneur de vous transmettre le les calculs des quanti-
tés des travaux d'excavation exécutés par les propriétaires de la Ville
St. Louis pour le posage des tuyaux de services privés dans les rues ci-
après: MONT ROYAL, BELANGER, FORTIN, YOUNG, de GASPE, CASGRAIN, CADIEUX,
LAURETTA, St. DOMINIQUE CLARKE, NAVERLEY, St. URBAIN, St. LAURENT, Av. du
PARC, MANCE, St. GEORGES et BOULEVARD.-

2o Les rôles de répartition des remises à être
faites par la "MONTRÉAL WATER & POWER Co." pour les tranchées de servi-
ces privés dans les rues sus-désignées et 3o les rôles de répartition
des remises à être faites par la dite Compagnie d'eau aux propriétaires
de la municipalité pour les travaux d'excavation de la conduite princi-
pale dans les rues SARREMENT, VILLENEUVE, CLARKE, HUTCHISON, LAURETTA,
CASGRAIN & St. GEORGES.

Le tout suivant les mêmes taux adoptés pour
ces travaux dans mes rapports antérieurs.

Veuillez agréer, Monsieur, l'expression de mes
sentiments bien dévoués.

Ingénieur Ville St. Louis.

P49/C5,29

1 2 3 4 5 6 7 8

Copie du bureau

Ville St Louis

Repartition des remises a être faites par la
Montreal Water Power Co.
aux propriétaires de la Municipalité

— Avenue Casgrain. —
(de Maguire a Barrière Beaubien)

*Copie
voir ar. ches 730*

Noms des propriétaires	Numero de cadastral	Franchise du service privé		Franchise du travaux de l'aqueduc municipal		Repartition totale	
	10.267			24	12	24	12
Sigouin Arthur	..271	11	85	11	26	23	11
	..272			4	90	4	90
	..273			6	89	6	89
	..273			6	89	6	89
	..273			6	89	6	89
	..274			6	89	6	89
	..274			6	89	6	89
	..275			6	63	6	63
	..275			6	63	6	63
	..276			1	33	1	33
	..229			26	50	26	50
	..246			11	26	11	26
	..247			11	26	11	26
	..248			7	55	7	55
	..248			6	36	6	36
	..248			6	36	6	36
	..248			6	36	6	36
	..249			6	36	6	36
	10.249			4	64	4	64
Totaux		11	85	175	96	187	81

Montreal, le 31 décembre 1897

Prépare par:

Ingénieur Ville St. Louis.

Copie de bureau

Ville St Louis

*Repartition des redevances à être faites par la
Montreal Water Power Co.
aux propriétaires de la Municipalité*

Rue Lauretta

(de St. Laurent à St. Dominique)

*Copie
Voir article 930*

Noms des propriétaires	N° des parcelles	Franchise du service privé		Franchise du tuyau de l'aqueduc principal		Repartition totale	
	10.350	\$		\$	5 45	\$	5 45
	..351				5 46		5 46
	..352				5 46		5 46
	..353				5 45		5 45
	..354				5 46		5 46
Miller Robert	..355		4 13		5 46		9 59
	..356				5 45		5 45
	..357				5 46		5 46
Lager. G	..358		4 13		5 46		9 59
	..216				5 45		5 45
	..217				5 46		5 46
	..218				5 46		5 46
	..219				5 45		5 45
	..220				5 46		5 46
	..221				5 46		5 46
	..222				5 46		5 46
	..223				5 46		5 46
	10.224				5 46		5 46
Totaux		\$	8 26	\$	98 23	\$	106 49

Montreal, le 31 décembre 1897.

Préparé par :

[Signature]
Ingénieur Ville St. Louis.

Copie des bureaux

Ville St Louis

*Repartition des redevances à être faites par la
Montreal Water Power Co.
aux propriétaires de la Municipalité*

Rue Hutchison.

(de Beaudry à Boulevard)

*Copie
Voir ordre 730*

<i>Noms des propriétaires</i>	<i>Numéros des lots</i>	<i>Fraanche du service privé</i>	<i>Fraanche du travaux de l'acquisition principale</i>	<i>Repartition totale</i>
	12-1-42		14 08	14 08
	1/2 " " 41		5 58	5 58
	1/2 " " 41		5 58	5 58
	1/2 " " 40		5 58	5 58
	1/2 " " 40		5 58	5 58
	1/2 " " 39		5 58	5 58
	1/2 " " 39		5 58	5 58
	1/2 " " 38		5 58	5 58
	1/2 " " 38		5 58	5 58
	1/2 " " 37		5 58	5 58
	1/2 " " 37		5 58	5 58
	1/2 " " 36		5 58	5 58
	1/2 " " 36		5 58	5 58
	1/2 " " 35		5 58	5 58
	1/2 " " 35		5 58	5 58
	1/2 " " 34		5 58	5 58
	1/2 " " 34		5 58	5 58
	1/2 " " 33		5 58	5 58
	1/2 " " 33		5 58	5 58
	1/2 " " 32		5 58	5 58
	1/2 " " 32		5 58	5 58
	1/2 " " 31		5 58	5 58
<i>à reporter</i>			131 21	131 21

P49/C5,29

1 3 5

1 2 3 4 5 6 7 8

Rue Hutchison (suite)

Noms des propriétaires	Franchise du service privé	Franchise du tuyau de l'aqueduc principal	Repartition totale
Report	1	131 21	131 21
1/2 12-1-31		5 58	5 58
1/2 " " 30		5 58	5 58
1/2 " " 30		5 58	5 58
1/2 " " 29		5 58	5 58
1/2 " " 29		5 58	5 58
1/2 " " 28		5 58	5 58
1/2 " " 28		5 58	5 58
1/2 " " 27		5 58	5 58
1/2 " " 27		5 58	5 58
1/2 " " 26		5 58	5 58
1/2 " " 26		5 58	5 58
1/2 " " 25		5 58	5 58
1/2 " " 25		5 58	5 58
1/2 " " 25		5 58	5 58
1/2 " " 24		5 58	5 58
1/2 " " 24		5 58	5 58
1/2 " " 23		5 58	5 58
1/2 " " 23		5 58	5 58
12-1-65 p.		7 39	7 39
" " 64		14 00	14 00
1/2 " " 63		5 58	5 58
1/2 " " 63		5 58	5 58
1/2 " " 62		5 58	5 58
1/2 " " 62		5 58	5 58
1/2 " " 61		5 58	5 58
a reporter	" "	275 39	275 39

*Copie
voir volume 930*

Rue Hutchison (suite)

Noms des propriétaires	Répartition des taxes	Franchise des		Répartition			
		service privé	service de l'égout principal	totale			
Report		"	"	275	39	275	39
	1/2 " 61			5	58	5	58
	1/2 " 60			5	58	5	58
	1/2 " 60			5	58	5	58
	1/2 " 59			5	58	5	58
	1/2 " 59			5	58	5	58
	1/2 " 58			5	58	5	58
	1/2 " 58			5	58	5	58
	1/2 " 57			5	58	5	58
	1/2 " 57			5	58	5	58
	1/2 " 56			5	58	5	58
	1/2 " 56			5	58	5	58
	1/2 " 55			5	58	5	58
	1/2 " 55			5	58	5	58
	1/2 " 54			5	58	5	58
	1/2 " 54			5	58	5	58
	1/2 " 54			5	58	5	58
	1/2 " 53			5	58	5	58
	1/2 " 53			5	58	5	58
	1/2 " 52			5	58	5	58
	1/2 " 52			5	58	5	58
	1/2 " 51			5	58	5	58
	1/2 " 51			5	58	5	58
	1/2 " 50			5	58	5	58
	1/2 " 50			5	58	5	58
à reporter		"	"	403	73	403	73

Copie
Voir adresse 930

Rue Hutchison (suite)

Donnée des propriétaires	Numéro du cadastre	Franchise du service privé	Franchise du trayau de l'égout de principale	Répartition totale
Report		" "	403 7/3	403 7/3
	12.1.49		5 58	5 58
	" " 49		5 58	5 58
	" " 48		5 58	5 58
	" " 48		5 58	5 58
	" " 47		5 58	5 58
	" " 47		5 58	5 58
	" " 46		5 58	5 58
	" " 46		5 58	5 58
	" " 45		5 58	5 58
	12.1.45		5 58	5 58
Coteaux #		" "	459 53	459 53

Copie
voir archive 930

Montréal, le 31 décembre 1897

Préparé par
Ingénieur Ville St Louis.

Copie du Bureau

Ville St. Louis

*Répartition des remises à être faites par la
Montreal Water Power Co.
aux propriétaires de la Municipalité*

Rue St. Georges.

(de St. Thérèse à Bernard)

*Copie
Voir arden 930*

<i>Noms des propriétaires</i>	<i>Numéros des cadastres</i>	<i>Franchise des service privé</i>	<i>Franchise du trigau de l'aqueduc principal</i>	<i>Répartition totale</i>
	<i>11.802</i>		<i>10 63</i>	<i>10 63</i>
	<i>11.803</i>		<i>5 64</i>	<i>5 64</i>
	<i>11.803</i>		<i>5 64</i>	<i>5 64</i>
	<i>11.804</i>		<i>5 64</i>	<i>5 64</i>
	<i>11.804</i>		<i>5 64</i>	<i>5 64</i>
	<i>11.805</i>		<i>5 64</i>	<i>5 64</i>
	<i>11.805</i>		<i>5 64</i>	<i>5 64</i>
	<i>11.806</i>		<i>5 64</i>	<i>5 64</i>
	<i>11.806</i>		<i>5 64</i>	<i>5 64</i>
	<i>11.807</i>		<i>5 64</i>	<i>5 64</i>
	<i>11.807</i>		<i>5 64</i>	<i>5 64</i>
	<i>11.808</i>		<i>5 64</i>	<i>5 64</i>
	<i>11.808</i>		<i>5 64</i>	<i>5 64</i>
	<i>11.809</i>		<i>5 64</i>	<i>5 64</i>
	<i>11.809</i>		<i>5 64</i>	<i>5 64</i>
	<i>11.810</i>		<i>5 64</i>	<i>5 64</i>
	<i>11.810</i>		<i>5 64</i>	<i>5 64</i>
	<i>11.811</i>		<i>5 64</i>	<i>5 64</i>
	<i>11.811</i>		<i>5 64</i>	<i>5 64</i>
	<i>11.812</i>		<i>9 27</i>	<i>9 27</i>
	<i>11.813</i>		<i>5 64</i>	<i>5 64</i>
	<i>11.813</i>		<i>5 64</i>	<i>5 64</i>
<i>a reporter</i>			<i>132 70</i>	<i>132 70</i>

Rue St. Georges (suite)

Copie
Vide archives 930

2 mars 1893.
M^{rs} Frappier n'ont bâti
que sur le lot 11-903;
- La Commission a été formé
également à l'Hotel de Ville
E

Année des propriétaires	Numero du cadastre	Franchise du service privé	Franchise des tuyaux de l'aqueduc principal		Répartition totale	
	Reports		132	70	132	70
	1/2 n-814		5	64	5	64
	1/2 n-814		5	64	5	64
	1/2 n-815		5	64	5	64
	1/2 n-815		5	64	5	64
	1/2 n-816		5	64	5	64
	1/2 n-816		5	64	5	64
	1/2 n-817		5	64	5	64
	1/2 n-817		5	64	5	64
	1/2 n-818		5	64	5	64
	1/2 n-818		5	64	5	64
	1/2 n-819		5	64	5	64
	1/2 n-819		5	64	5	64
	1/2 n-820		5	64	5	64
	1/2 n-820		5	64	5	64
	1/2 n-902		10	63	10	63
	Frappier J. Des R. S. 1/2 n-903	2 27 + 13	5	64	7 91 6 77	
	id id 1/2 n-903	2 27 + 14	5	64	7 91 6 78	
	id id 1/2 n-904	+ 13	5	64	6 77	
	id id 1/2 n-904	+ 14	5	64	6 78	
	1/2 n-905		5	64	5 64	
	1/2 n-905		5	64	5 64	
	1/2 n-906		5	64	5 64	
	1/2 n-906		5	64	5 64	
	1/2 n-907		5	64	5 64	
	à reporter	4 54	273	05	277	59

Rue St. Georges (suite)

Copie
Voir ordres 930

Noms des propriétaires	Numero de l'industrie	Franchise du service privé		Franchise du loyau de l'égout de principal		Répartition totale	
Reports		4	54	273	05	277	59
1/2 11-907				5	64	5	64
1/2 -- 908				5	64	5	64
1/2 -- 908				5	64	5	64
1/2 -- 909				5	64	5	64
1/2 -- 909				5	64	5	64
1/2 -- 910				5	64	5	64
1/2 -- 910				5	64	5	64
1/2 -- 911				5	64	5	64
1/2 -- 911				5	64	5	64
-- 912				9	28	9	28
1/2 -- 913				5	64	5	64
1/2 -- 913				5	64	5	64
1/2 -- 914				5	64	5	64
1/2 -- 914				5	64	5	64
1/2 -- 915				5	64	5	64
1/2 -- 915				5	64	5	64
1/2 -- 916				5	64	5	64
1/2 -- 916				5	64	5	64
1/2 -- 917				5	64	5	64
1/2 -- 917				5	64	5	64
1/2 -- 918				5	64	5	64
1/2 -- 918				5	64	5	64
1/2 -- 919				5	64	5	64
1/2 -- 919				5	64	5	64
à reporter		4	54	412	05	416	59

Rue St. Georges. (-suite)

Copie
Fais ardue 930

Revenus des propriétaires	Numéros des ardues	Franchise du service privé	Franchise du logement de l'agrandissement principal	Repartition totale
Reports		4 54	412 05	416 59
	11-920		5.64	5.64
	11-920		5.64	5.64
Totaux \$		4 54	423 33	427 97

Montréal, le 31 décembre 1897

Préparé par :

Ingénieur Ville St. Louis.

31 décembre 1887

Ville St. Louis.

Évaluation du coût des travaux d'excavation et de remplissage des tranchées des tuyaux à l'eau de la "Montreal Water and Power Co." posés dans les rues ci-après désignées :

~~Rue Sanguinet (de St. Ignace à Cornuel)~~
 Terre 293.09 verges cubées @ 0.75 * 219.82
 Roc solide 101.91 " " @ 2.80 285.35 # 505.17

Rue Villeneuve (de St. Laurent à Clarke)
 Terre 88.52 verges cubées @ 0.30 * 26.56
 Roc solide 42.04 " " @ 2.50 105.10 # 131.66

Rue Clarke (de Mount Royal à Villeneuve.)
 Terre 435.38 verges cubées @ 0.30 * 130.61
 Roc solide 81.29 " " @ 2.50 203.23 # 333.84

Rue Hutchison (de Boulevard à Beaudry)
 Terre 478.78 verges cubées @ 0.30 * 143.63
 Roc solide 126.76 " " @ 2.50 316.90 # 459.53

Rue St. Georges (de St. Viateur à Bernard)
 Terre 452.33 verges cubées @ 0.30 * 135.70
 Roc solide 115.45 " " @ 2.50 288.63 # 423.33

Rue Casgrain (de Maguire vers le Nord)
 Terre 154.86 verges cubées @ 0.30 * 46.46
 Roc solide 51.80 " " @ 2.50 129.50 # 175.96

Rue Lauretta (de St. Laurent à St. Dominique)
 Terre 177.32 verges cubées @ 0.30 * 53.20
 Roc solide 18.01 " " @ 2.50 45.03 # 98.23

Copie au Bureau

Ville St-Louis

Repartition des redevances à être faites par la
Montreal Water Power Co.
aux propriétaires de la Municipalité

Rue Villeneuve.
(de St. Laurent à Clarke.)

Copie
Pour archives 930

Noms des propriétaires	Numéros des lots	Franchise du service privé	Franchise des loges de l'égout principal	Repartition totale
	55		\$ 33 09	\$ 33 09
	39		32 74	32 74
	54		33 09	33 09
	40		32 74	32 74
Totaux			\$ 131 66	\$ 131 66

Montréal, le 31 décembre 1897

Préparé par
V.
Ingénieur Ville St-Louis

Copie de l'original

Ville St Louis

*Repartition des redevances à être faites par la
Montreal Water Power Co.
aux propriétaires de la Municipalité*

Rue Clarke.

(de Mont Royal à Villeneuve.)

*Copie
Vain de l'original 930*

Noms des propriétaires	Nombres des ardoises	Tranchée du service privé	Tranchée du loyer de l'aqueduc principal		Repartition totale	
			#		#	
	47-1		23	81	23	81
	..-27		4	93	4	93
	..-28		4	93	4	93
	..-29		4	93	4	93
	..-30		4	93	4	93
	..-31		4	93	4	93
	..-32		4	93	4	93
	..-33		4	93	4	93
	..-34		4	93	4	93
	..-35		4	93	4	93
	..-36		4	93	4	93
	..-37		4	73	4	73
Villeneuve, L	..-38	4 54	4	73	9	27
	..-39		4	73	4	73
	..-40		4	73	4	73
	..-41		4	73	4	73
	..-42		4	73	4	73
	..-43		4	73	4	73
	..-44 ^A		6	52	6	52
	46		8	41	8	41
	45		8	41	8	41
	44		8	41	8	41
à reporter		4 54	137	97	142	51

Rue Clarke (suite)

Copie
sur
autre 930

Noms des propriétaires	Numéro du cadastre	Franchise du service privé		Franchise du trayau de l'aqueduc principal		Répartition totale	
		₣		₣		₣	
Reports		4	54	137	97	142	51
	43			8	41	8	41
	42			8	41	8	41
	41			9	61	9	61
	40			2	33	2	33
	11-9			23	81	23	81
	"-11			4	93	4	93
	"-12			4	93	4	93
	"-13			4	93	4	93
	"-14			4	93	4	93
	"-15			4	93	4	93
	"-16			4	93	4	93
	"-17			4	93	4	93
	"-18			4	93	4	93
	"-19			4	93	4	93
	"-20			4	93	4	93
	"-21			4	73	4	73
David Nephthalie	"-22	4	54	4	73	9	27
	"-23			4	73	4	73
	"-24			4	73	4	73
	"-25			4	73	4	73
	"-26			4	73	4	73
	"-27			4	73	4	73
	46E			4	33	4	33
	46D			4	53	4	53
à reporter		9	08	281	81	290	89

Rue Clarke (suite)

Noms des propriétaires	Nombres des unités	Franchise du service privé		Franchise du travaux de l'aqueduc principal		Répartition totale	
		₪		₪		₪	
Reports			9 08		281 81		290 89
	1147				4 73		4 73
	..48				4 73		4 73
	..49				4 73		4 73
	..50				4 73		4 73
	..51				4 73		4 73
	..52				4 73		4 73
	..53				4 73		4 73
	..54				4 73		4 73
	..55				4 73		4 73
	..56				4 73		4 73
	1157				4 73		4 73
Total	₪		9 08		333 84		342 92

209
Copie
ordonnée par

Montréal, le 31 décembre 1897

Préparé par:

[Signature]
Ingénieur Ville St. Louis.

Copie du bureau

Calcul Des quantités des travaux d'excavation exécutés
par les propriétaires de la Ville St. Louis pour le forage
Des tuyaux de service d'eau de la
"Montreal Water & Power Co."
Rue Laurette.

Copie
voir notes 930

Noms Des propriétaires.	N ^o du cadastre	Longueur de la tranchée	Profondeur du roc	Profondeur de la terre	Quantité de roc	Quantité de terre	Pompelings.
Laver. A.	10-358	30'0"	0'0"	5'6"	0.00	13.75	
Muller. Robert.	10-355	30'0"	0'0"	5'6"	0.00	13.75	

Montreal, le 31 Décembre, 1897.

Préparé par:

Ingénieur Ville St. Louis.

Copie des bureaux

Calcul des quantités des travaux d'excavation exécutés
par les propriétaires de la Ville St. Louis pour le forage
des tuyaux de service d'eau de la
"Montreal Water and Power Co"
Rue St. Dominique.

*Copie
voir ordre 930*

Noms Des propriétaires	N ^o du cadastre	Longueur de la tranchée	Profondeur du roc	Profondeur de la terre	Quantité de roc	Quantité de de terre	Remplissage.
Instit. Cath. des Bourds et Buis.	88	21.3"	3'-6"	2'-0"	5.45	4.29	

Montréal, le 31 Décembre, 1897

Préparé par:

V.
Ingénieur Ville St. Louis

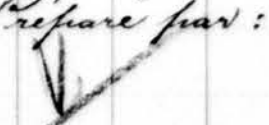
Copie des bureaux

Calcul des quantités de travaux d'excavation exécutés par
 les propriétaires de la Ville St. Louis pour le passage
 Des tuyaux de service d'eau de la
 "Montreal Water and Power Co"
 Rue Clark.

*Copie
 voir article 930*

Noms Des propriétaires	N ^o du Cadastre	Longueur de la tranchée	Profondeur du sol	Profondeur de la terre	Quantité de sol	Quantité de terre	Remplissage
David Néphthalie	11-22	33'0"	0'0"	5'6"	0'0"	15.12	
Villeneuve L.	1-38	33'0"	0'0"	5'6"	0'0"	15.12	
Dionne E. A.	1/2 N. 11-444	33'0"	1'3"	4'3"	2.51	12.54	
Jubeau Jo.	1/2 N. 11-346	33'0"	2'0"	3'6"	4.26	10.86	
Simard	1/2 N. 11-447	33'0"	1'3"	4'3"	2.51	12.54	
Saumier	1/2 S. 11-346	33'0"	2'0"	3'6"	4.26	10.86	
Lyman	11-497	33'0"	3'2"	2'4"	7.52	7.60	
Mme. Dame Rose de Lima	1/2 S. 11-381	33'0"	3'2"	2'4"	7.52	7.60	
Payette et Labelle	1/2 S. 11-489	33'0"	3'3"	2'3"	7.67	7.45	
Pepin Ferdinand	11-422	33'0"	3'9"	1'9"	9.24	5.88	
Hotte	11-190	33'0"	1'7"	3'11"	2.96	12.16	
Carrière F.	1/2 S. 11-498	33'0"	4'0"	1'6"	10.00	5.12	
Giroux. A.	11-492	33'0"	4'3"	1'3"	10.79	4.33	

Montreal, le 31 Décembre, 1897.

Préparé par :

 Ingénieur Ville St. Louis.

Copie des bureaux

Calcul Des quantités de travaux d'excavation exécutés
par les propriétaires de la Ville St. Louis pour le posage
Des tuyaux de service d'eau de la
"Montreal Water and Power Co"
Rue Waverley.

Noms des propriétaires.	N ^o du Cadastré	Longueur de la tranchée	Profondeur du roc.	Profondeur de la terre.	Quantité de roc.	Quantité de terre.	Remplissage.
Neville. R.	11-737/p	33'0"	3'2"	2'4"	7.52	7.60	
Neville. R.	11-737/p	33'0"	3'3"	2'3"	7.67	7.45	
Neville. R.	11-737-738/p	33'0"	3'3"	2'3"	7.67	7.45	
Neville. R.	11-738/p	33'0"	3'11"	1'7"	9.74	5.39	
Neville R.	11-738-739/p	33'0"	4'5"	1'1"	11.38	3.74	
Neville R.	11-739/p	33'0"	4'0"	1'6"	10.00	5.12	
Neville R.	11-739/p	33'0"	3'5"	2'1"	8.24	6.88	
Robitaille. W.	11-784	33'0"	2'0"	3'6"	4.26	10.86	

*Copie
voir numéro 930*

Montréal, le 31 Décembre, 1897.

Préparé par :

V
Ingénieur Ville St. Louis

Copie des bureaux

Calcul des quantités de travaux d'excavation exécutés
par les propriétaires de la Ville St. Louis pour le passage
des tuyaux de service d'eau de la
"Montreal Water and Power Co."
Rue St. Urbain.

Noms Des propriétaires	N ^o du Cadastre	Longueur de la tranchée	Profondeur du roc	Profondeur de la terre	Quantité de roc	Quantité de terre	Résumé
Carrière et Chouinard	11-570	33'.0"	3'.6"	2'.0"	8.44	6.68	✓
Wisaintainer	11-571	33'.0"	3'.3"	2'.3"	7.67	7.45	✓
Lavigne . A.	28.11-511	33'.0"	2'.11"	2'.7"	6.71	8.41	✓
Lavigne . A.	11-510	33'.0"	2'.4"	3'.2"	5.31	9.81	✓

Copie
voir ordre 930

Montréal, le 31 Décembre, 1897

Préparé par:
Ingénieur Ville St. Louis

P49/C5,29

1 5 3

1 2 3 4 5 6 7 8

Copie du Bureau

Calcul Des quantités des travaux d'excavation exécutés
par les propriétaires de la Ville St. Louis pour le passage
des tuyaux de service d'eau de la
"Montreal Water and Power Co"
Rue St. Laurent.

Noms Des propriétaires	N ^o du cadastre	Longueur de la tranchée	Profondeur du soc.	Profondeur de la terre	Quantité du soc	Quantité de terre	Remplissage
Gauthier, Jean	10.360.361	30'0"	1'9"	3'9"	3.38	10.37	✓

*Copie
N^o 930*

Montréal, le 31 Décembre, 1897.

Préparé par :

V.
Ingénieur Ville St. Louis

Copie. Des bureaux

Calcul Des quantités Des travaux d'excavation exécutés par
les propriétaires de la Ville St. Louis pour le forage
Des Cuyaux de service d'eau de la
"Montreal Water and Power Co"
Avenue du Parc.

Copie
voir volume 930

Noms des Propriétaires.	N ^o du Cadastra.	Longueur de la tranchée.	Profondeur du roc.	Profondeur de la terre.	Quantité de roc.	Quantité de terre.	Remplissage
Robert, W. B.	13.51	40'0" 5'6"	0'0"	12.33	0.00		
Munier Narcisse	12-2-82	40'0" 3'4"	2'2"	9.65	8.68		
Munier Narcisse	12-2-83	40'0" 3'6"	2'0"	10.26	8.07		
Courval et Cincennes	12-2-84	40'0" 4'0"	1'6"	12.13	6.20		
Courval et Cincennes	12-2-85	40'0" 3'7"	1'11"	10.54	7.79		
Munier J.	12-2-86	40'0" 4'6"	1'0"	14.09	4.24		
Munier Joseph	12-2-55	40'0" 1'9"	3'9"	4.45	13.88		

Montreal, le 31 Décembre, 1897

Préparé par
V
Ingénieur Ville St. Louis

Copie du bureau

Calcul Des quantités de travaux d'excavation exécutés par les propriétaires de la Ville St. Louis pour le posage des tuyaux de service d'eau de la "Montreal Water and Power Co" Rue Maance.

Copie
voir index 930

Noms des Propriétaires.	N ^o du Cadastre	Longueur de la tranchée	Profondeur du soc.	Profondeur de la fosse.	Quantité de soc.	Quantité de fosse.	Remplissage
					toises	toises	
F. J. Wooster	12-13-3	30'0"	2'0"	3'6"	4.03	9.72	✓
Garden Booth	12-13-24	30'0"	0'0"	5'6"	0.00	13.75	✓
Wooster. F. J.	12-13-6	30'0"	1'6"	4'0"	2.82	10.93	✓
Bailey. W. J.	12-10-12 12-10-13	30'0"	0'0"	5'6"	0.00	13.75	✓

Montreal, le 31 Décembre, 1897.

Préparé par:
V
Ingénieur Ville St. Louis.

Copie du bureau

Calcul Des quantités de travaux d'excavation exécutés
par les propriétaires de la Ville St. Louis pour le posage
Des tuyaux de service d'eau de la
"Montreal Water and Power Co"
Rue St. Georges.

Noms des propriétaires.	N ^o du Cadastré	Longueur de la tranchée	Profondeur du trou	Profondeur de la terre	Quantité de roc	Quantité de terre	Remplissage
Dubié C.	11-885	33'0"	2'11"	2'7"	6.71	8.41	✓
Frappier J.O. et R. S.	11-903-904	33'0"	0'0"	5'6"	0.00	15.12	✓

*Copie
voir ardoise 920*

Montréal, le 31 Décembre, 1897.

Préparé par

Ingénieur Ville St. Louis

Copie du Bureau

Calcul des quantités des travaux d'excavation exécutés
par les propriétaires de la Ville St Louis pour le
posage des tuyaux de service d'eau de la
"Montreal Water and Power Co"
Boulevard.

Noms des propriétaires	N ^o du Cadastré	Longueur de la tranchée	Profondeur du roc	Profondeur de la terre	Quantité de roc	Quantité de terre	Remplissage
Girouard Indore	138-2	50.0"	2.9"	2.9"	9.53	13.39	

Copie
N^o 1 ordre 930

Montréal, le 31 Décembre, 1897.

Préparé par:


Ingénieur Ville St Louis

Copie du bureau

Calcul des quantités des travaux d'excavation
exécutés par les propriétaires de la Ville St Louis
pour le posage des tuyaux de service d'eau de la
"Montréal Water and Power Co"
Rue Young.

Noms des propriétaires.	N ^{os} du Cadastré.	Longueur de la tranchée	Profondeur du roc.	Profondeur de la terre.	Quantité de roc.	Quantité de terre.	Remplissage
Bernard André	12-2-76477	33'0"	3'9"	1'9"	9.24	5.88	

*Copie
Voir ordre 930*

Montréal, le 31 Décembre, 1897

Préparé par
↓
Ingénieur Ville St Louis

P49/C5,29

1 5 9

1 2 3 4 5 6 7 8

Copie des bureaux

Calcul des quantités des travaux d'excavation
exécutés par les propriétaires de la Ville St Louis
pour le posage des tuyaux de service d'eau de la
"Montreal Water and Power Co"
Rue de Gaspé

Noms des propriétaires.	N ^o du Cadastré	Profondeur de la tranchée	Profondeur du roc.	Profondeur de la terre.	Quantité de roc	Quantité de terre.	Komplément
M. G. P. Desbouchés et Uguet	10-107	25.0"	4.8"	0.10"	9.24	2.22	

*Copie
voir n^o 930*

Montréal, le 31 Décembre, 1897.

Préparé par
[Signature]
Ingénieur Ville St Louis

Copie des bureaux


Calcul des quantités des travaux d'excavation
exécutés par les propriétaires de la Ville St-Louis
pour le passage des tuyaux de service d'eau de la
Montreal Water and Power Co
Rue Casgrain.

Noms des propriétaires.	N ^o du Cadastré	Longueur de la tranchée	Profondeur du roc.	Profondeur de la fosse.	Quantité du roc.	Quantité de terre.	Remblayage
Sigouin Arthur	10-271	30'0"	1'10"	3'8"	3.51	10.24	

Copie
voir ordonnance 930

Montreal, le 31 Décembre, 1897

Préparé par:


Ingénieur Ville St-Louis

Copie du Bureau


Calcul des quantités des travaux d'excavation
exécutés par les propriétaires de la ville St Louis
pour le posage des tuyaux de service d'eau de la
"Montréal Water and Power Co."

Rue Cadieux

Copie
Vues n° 930

Noms des propriétaires.	N° du Cadastré	Longueur de la tranchée.	Profondeur du roc.	Profondeur de la terre.	Quantité de roc.	Quantité de terre.	Remplissage.
Gouatte, J.	137-120	25'0"	0'0"	5'6"	0.00	11.46	
Brunet, A.	137-111	25'0"	0'0"	5'6"	0.00	11.46	

Montréal, le 31 Décembre, 1897

Préparé par:

Ingénieur Ville St Louis

Copie de Bureau

Calcul des quantités des travaux d'excavation
exécutés par les propriétaires de la Ville St Louis
pour le posage des tuyaux de service d'eau de la
"Montreal Water and Power Co"
Rue Fortin

*Copie
voir ordre 930*

Noms des propriétaires	N ^o au Cadastré	Longueur de la tranchée	Profondeur du roc	Profondeur de la terre	Quantité de roc	Quantité de terre	Remplissage
Ouellette, Jos	137-97	21'3" 0'0"	5'6"	0.00	9.74		
Legault, Albert	137-118	21'3" 0'0"	5'6"	0.00	9.74		

Montreal, le 31 Décembre, 1897

Préparé par
↓
Ingénieur Ville St Louis

Designation des rues	N ^o des feuilles inscrites en 1888 dans le plan	Parties pour lesquelles ont été faites les remises	Dates.
	136	Estimation détaillée du coût des coupes de service d'eau faites en 1902 ainsi que des coupes pour B.F.	5-5-1893
	151	Évaluation du coût des travaux d'excavation et de remplissage des tranchées de tuyaux à l'eau de la M. W. S. Co au 9 décembre 1893	9-12-1893
	157	Évaluation de la réparation de la tranchée principale du tuyau à l'eau exécutés par la corporation	31-12-1893
	179	Évaluation des travaux d'excavation et remplissage exécutés par la corporation pour le compte de la M. W. S. Co	-12-1893
Stuart	185	Calculs des quantités de travaux d'excavation exécutés par les propriétaires de St Louis pour le passage des tuyaux de service d'eau de la M. W. S. Co	25-1-1894
St Louis	186		id
St Laurent	190		id
St Joseph	191		id
St Dominique	194		id
Robin	197		id
Mont Royal	198		id
Hyppolyte	200		id
Fortin	201		id
Madieu	203		id
Stuart	282		29-3-1894
St Joseph	283	de Hyppolyte à St Dominique	29-3-1894
Fortin (Villemure)	284	Stuart	29-3-1894
Hyppolyte	287	Mont Royal	29-3-1894
Mont Royal	290		29-3-1894
Beaudry	292		29-3-1894
St Dominique	296	Mont Royal à St Joseph et de St Louis à St Eugène	29-3-1894
St Louis	303	limite Est	29-3-1894
Madieu	306	Mont Royal	
Canal			21-11-1894
St Joseph		Robin	21-11-1894
Albina			21-11-1894
de Gaspé			21-11-1894
Madgrain			21-11-1894
Gare		Mont Royal en mourant.	21-11-1894

Designation des rues.	Porties pour lesquelles sont faites les remises	Dates.
St Laurent	lot n° 10-15 (partie)	12-12-1894
Gare	de St Louis à Bernard	18-3-1895
St Laurent		29-3-1895
Gorin (Villeneuve)	lots 137-156 - 137-118 Est et Ouest de Cordieux	16-4-1896
St Louis	lots N.E. 12-2-63 - 12-2-45 - 12-2-67 - 15 Ouest de l'arc	16-4-1896
de Gaspi	" 10-99 - 10-108 côté Ouest entre St Louis et Beaugère	16-4-1896
St Dominique	" 10-9. 10-10. 10-11. côté Ouest entre St Louis et St Eugène	16-4-1896
id.	n° 122 coin N.O. Mont Royal	16-4-1896
Basgrain	n° 10-109. 10-66. 10-89 entre St Louis et Maguire	16-4-1896
St Laurent	n° 10-17, 11-232, 10-4. " " "	16-4-1896
Gare	N° 12-11-13, 12-11-14, 12-8-14, 12-86, 12-8-7, 12-8-5, 12-9-8, entre Fairmont et Bernard	16-4-1896
id.	N° 12-6-5, 12-6-6, côté lot sud Fairmont	16-4-1896
St Eugène	de Basgrain à St Dominique	16-4-1896
Clarke	St Louis Bernard	16-4-1896
St Joseph	N° 37 coin N.E. St Dominique	17-4-1896
Cordieux	N° 137-113, 137-147, 137-102, entre Mont Royal et Villeneuve	17-4-1896
Sanguinet	N° 139, 167-10, 184, 168-21.	17-4-1896
Beaubien	de St Eugène à Beaugère	17-4-1896
Maguire	Beaubien	17-4-1896
Young	Gare	17-4-1896
Hubert	St Louis	17-4-1896
Mance	Fairmont nord St Viateur	3-12-1896
St Georges	Fairmont	3-12-1896
St Urbain	St Louis	3-12-1896
Gare	Station 128	5-12-1896
Fairmont	Gare	5-12-1896
Edouard Charles	Gare	5-12-1896
Young.	N° 12-2-72, 12-2-88	7-12-1896
Hubert	137-172 côté Ouest sud Villeneuve	7-12-1896
St Urbain	N° 11-549, 11-506, 11-429, 11-425, 11-578.	7-12-1896
St Louis	N° 12-2-65 12-2-65, 12-2-63 côté nord Ouest Gare.	7-12-1896
St Laurent	N° 10-3, 11-218 près de Fairmont	7-12-1896

St Georges	n ^o 11-757, 11-878, 11-882 Nord Fairmont	7-12-1896
St Dominique	10-8, 10-7, 10-6, cote ouest nord St Louis	7-12-1896
Ruelle	cote St Verboim et Meuce n ^o 11-588	7-12-1896
Sare	N ^o 12-8-7, 13-56, 12-8-9, 12-9-3, 12-2-57, 12-9-11, 12-6-4, 12-6-3.	7-12-1896
Sanguinet	n ^o 141 cote ouest nord Villeneuve	7-12-1896
Mont Royal	n ^o 137-1 coin N.E. St Dominique	7-12-1896
Meuce	Nord Fairmont	7-12-1896
Hippolyte	137-39, 137-30, 137-99, cote Mont Royal et Eglise	7-12-1896
Renaud Charles	12-2-23, 12-2-24.	7-12-1896
Clarke		7-12-1896
Radieux	137-181 coin S.E. Eglise	7-12-1896
Fairmont	12-2-98 cote sud ouest Sare	7-12-1896
Beaudry	13-43	7-12-1896
Young	12-2-92, 12-2-88	7-12-1896
St Louis	137-172 cote ouest sud Villeneuve	7-12-1896
St Louis	12-2-65, 12-2-63 cote nord ouest Sare	7-12-1896
St Laurent	10-3, 11-218 Cote de Fairmont	7-12-1896
St Verboim	11-572	14-12-1896
Clarke	11-351, 11-379, 11-418, 11-355, 11-360, 11-395	13-7-1897
Meuce	12-10-25	13-7-1897
Fairmont	11-573	13-7-1897
Sanguinet	de St Ignace à Carmel	12-7-1897
Bernard	Clarke	12-7-1897
Warley	Fairmont	12-7-1897
St Georges	Ruelle	12-7-1897
St Verboim	de Bernard vers le sud	12-7-1897
Clarke	11-351, 11-379, 11-418, 11-355, 11-360, 11-415	13-7-1897
Meuce	12-10-25	13-7-1897
Fairmont	11-573	13-7-1897
Sanguinet	140-6, 140-10, 140-11, 140-12,	13-7-1897
St Verboim	11-522, 11-523, 11-646.	13-7-1897
St Georges	de St Viateur à Bernard	31-12-1897
Beuchison	Beaudry à Boulevard	31-12-1897
Samella	St Laurent à St Dominique	31-12-1897
Basquin	Maguire à Carrière Beaubien	31-12-1897

Clarke	de Mont Royal à Villeneuve	31-12-1897
Villeneuve	St Laurent	31-12-1897
Boulevard	138-2 côté nord entre Hotel de Ville et Souquet	31-12-1897
St Georges	11-885, 11-903-904.	
Nance	12-13-3, 12-13-24, 12-13-6, 12-10-12, 12-10-13.	31-12-1897
Caré	13-51, 12-2-82, 12-2-83, 12-2-84, 12-2-85, 12-2-86, 12-2-55.	31-12-1897
St Laurent	10-360-361 côté Est Nord Launette	31-12-1897
St Urbain	11-510, 11-511, 11-510	31-12-1897
Wardley	11-797 à 11-784 côté Ouest nord Fairmount	31-12-1897
Clarke		31-12-1897
St Dominique	88. côté Est entre St Louis et St Eugène	31-12-1897
Laurette	10-358, 10-355 côté nord entre St Laurent et St Dominique	31-12-1897
Cardieux	137-120, 137-111	31-12-1897
Carvain	10-271 côté Est ou nord Maguire	31-12-1897
de Gaspé	10-107 côté Ouest sud id	31-12-1897
Young	12-2-76 et 77	31-12-1897
Villeneuve	137-117, 137-118 côté nord entre George Hippolyte et Cardieux	31-12-1897

P49/C5,29

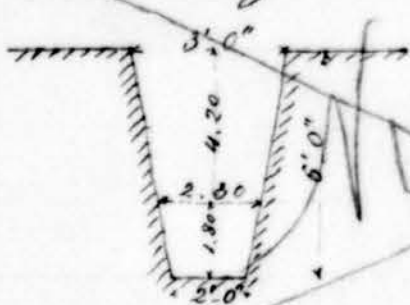
1 2 3 4 5 6 7 8

31 décembre 1897

I
Ville St. Louis.

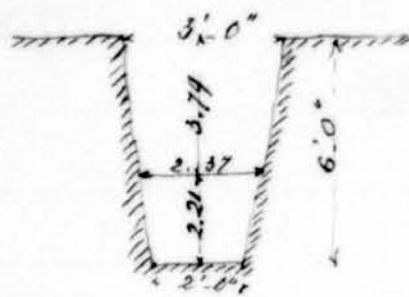
Evaluation des travaux d'excavation et de remplissage exécutés par la Corporation de la Ville St. Louis pour le compte de la "Montreal Water and Power Co."
(d'après Contrat du 12 janvier 1891.)

Rue Sanguinet (anciennement Robier) de St. Ignace à Cornuel




Tuyau de 4"
Longueur du tuyau 711'
Profondeur moyenne du roc 1.80
id id de la terre 4.20
Verget cubet de roc = 101.91
id id de terre = 293.09

Rue Villeneuve (anciennement Fortin) de St. Laurent à Clarke



Tuyau de 6"
Longueur du tuyau 235'
Profondeur moyenne du roc 2.21
id id de la terre 3.79
Verget cubet de roc = 42.04
id id de terre = 88.52

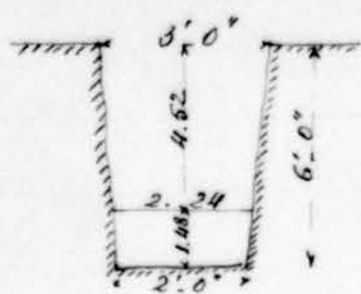
Rue Clarke (de Mont Royal à Villeneuve)



Tuyau de 4"
Longueur de tuyau 930'
Profondeur moyenne du roc 1.12
id id de la terre 4.88
Verget cubet de roc = 81.29
id id de terre = 435.38


II

Rue Hutchison (de Boulevard à Beaudry)



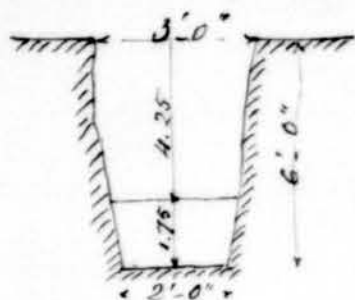
Tuyau de 6"
 Longueur du tuyau 1090
 Profondeur moyenne du roc = 1.48
 id id de la terre 4.52
 Verges cubés de roc ^{f.c} = 126.76
 id id de terre = 478.78

Rue St. Georges. (de St. Viateur à Bernard)



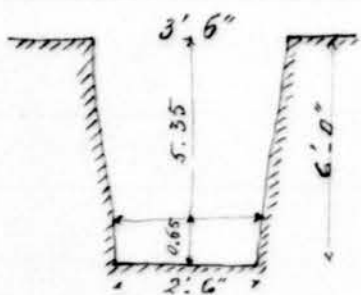
Tuyau de 4"
 Longueur du tuyau 1022'
 Profondeur moyenne du roc = 1.44
 id id de la terre 4.56
 Verges cubés de roc ^{f.c} = 115.45
 id id de terre = 452.33

Rue Casgrain (de Maguire vers le Nord)



Tuyau de 5"
 Longueur du tuyau 372'
 Profondeur moyenne du roc 1.75
 id id de la terre 4.25
 Verges cubés de roc ^{f.c} = 51.80
 id id de terre = 154.86

Rue Lauretta (de St. Laurent à St. Dominique)



Tuyau de 12"
 Longueur du tuyau 293'
 Profondeur moyenne du roc 0.65
 id id de la terre 5.35
 Verges cubés de roc ^{f.c} = 18.01
 id id de la terre = 177.32

Copie du Bureau

Calcul des quantités des travaux d'excavation
exécutés par les propriétaires de la Ville St Louis
pour le passage des tuyaux de service d'eau de la
"Montreal Water and Power Co"
Avenue Mont. Royal

Noms des propriétaires	N° du Cadastré	Longueur de la tranchée	Profondeur du roc	Profondeur de la terre	Quantité du roc	Quantité de terre	Remplissage
Blackmore, A.	13-63	25'0"	0'0"	5'6"	0.00	11.46	

Copie
mai 1898 (930)

Montreal, le 31 décembre 1897

Préparé par :

Ingénieur Ville St. Louis

Copie du Bureau

Calcul des quantités des travaux d'excavation
exécutés par les propriétaires de la Ville St Louis
pour le posage des tuyaux de service d'eau de la
"Montreal Water and Power Co"
Rue Belanger

*Copie
voir n^o 930*

Noms des propriétaires.	N ^o ou Cadastré.	Longueur de la tranchée	Profondeur du roc.	Profondeur de la terre.	Quantité de roc.	Quantité de terre.	Remplissage
Morency Marie	12-2-103-104.	31'6"	4'7"	1'5"	9.68	4.76	

Montréal, le 31 Décembre, 1897

Préparé par:

[Signature]
Ingénieur, Ville St Louis

J. EMILE VANIER

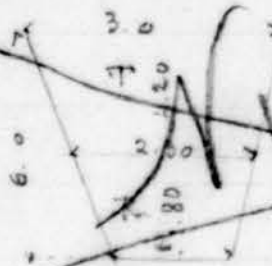
Ingénieur Civil

ET
ARPENTEUR PROVINCIAL

Bureaux:
107, RUE ST-JACQUES.

Montréal, 31 décembre 1897

Rue Languières



Surf terre $4.20 \times \frac{3.0 + 1.80}{2} = 11.13$

roc $1.80 \times \frac{2 + 2.20}{2} = 3.87$

Rue Villeneuve



Surf terre $3.79 \times \frac{3 + 2.37}{2} = 10.17$

roc $2.21 \times \frac{2 + 2.37}{2} = 4.83$

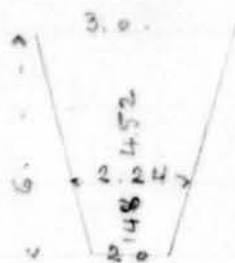
Rue Clarke



Surf terre $4.88 \times \frac{3.0 + 2.19}{2} = 12.64$

roc $1.12 \times \frac{2 + 2.19}{2} = 2.36$

Hutchison



Surf terre $4.52 \times \frac{3.0 + 2.24}{2} = 11.86$

roc $1.48 \times \frac{2 + 2.24}{2} = 3.14$

St Georges



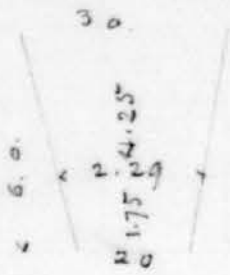
Surf terre $4.56 \times \frac{3 + 2.24}{2} = 11.95$

roc $1.44 \times \frac{2 + 2.24}{2} = 3.05$

P49/C5,29

1 2 3 4 5 6 7 8


Rue Casgrain



surface terre $4.25 \times 3 + \frac{2.29}{2} = 11.24$

roc. $1.75 \times 2.29 + \frac{2.29}{2} = 3.76$

Rue Lauretta



surface terre $5.35 \times 2.61 + \frac{3.5}{2} = 16.34$

roc. $0.65 \times 2.5 + \frac{2.61}{2} = 1.66$

Copie des bureaux

Ville St. Louis

Repartition des remises à être faites par la
Mutual Water Power Co.
aux propriétaires de la Municipalité

Rue de Gaspé

*Copie
voir ordre 930*

Noms des propriétaires	Numéro du cadastre	Franchise des services privés	Franchise des travaux de l'aqueduc principal	Répartition Totale
---------------------------	-----------------------	----------------------------------	---	-----------------------

Just. Cath. des. Buels 10.107		# 23.77		
-------------------------------	--	------------	--	--

Montreal, le 31 décembre 1897

Préparé par:

Ingenieur Ville St. Louis.

Copie des bureaux

Ville St. Louis

Répartition des redevances à être faites par la
Montreal Water Power Co.

aux propriétaires de la Municipalité

Rue Young

Noms des propriétaires	Numéro du cadastre	Franchise du service privé	Franchise du tuyau de l'aqueduc principal	Répartition Totale
Bernard André	42.2-76 42.2-77	24.86		

*Copie
Voir anche 930*

Montreal, le 31 décembre 1897

Préparé par:
Ingénieur Ville St. Louis.

Copie de bureau

— Ville St Louis —
Répartition des redevances à être faites par la
Montreal Water Power Co.
aux propriétaires de la Municipalité

— Rue Fortin. —

*Copie
voir index 930,*

Noms des propriétaires	Numero du cadastre	Franchise du service privé	Franchise du tuyau de l'aqueduc principal	Répartition Totale
		#		
Quellette, Jos.	157-97	2.92		
Lagault, Albert	-118	2.92		
	#	5.84		

Montreal, le 31 décembre 1897

Préparé par:
Ingénieur Ville St. Louis.

Copie du bureau

Ville St. Louis

Répartition des remises à être faites par la
Montreal Water Power Co
aux propriétaires de la Municipalité

Rue Belanger

Noms des propriétaires	Numéro du cadastre	Tranchée du service privé	Tranchée du loyau de l'aqueduc principal	Répartition Totale
---------------------------	-----------------------	------------------------------	---	-----------------------

Morency Marie	12-2-103 12-2-104	# 25.63		
---------------	----------------------	------------	--	--

*Copie
Vais de che 930*

Montreal, le 31 décembre 1897

Préparé par:
Ingénieur Ville St. Louis.

Copie du bureau

Ville St. Louis

Repartition des remises à être faites par la
Montreal Water Power Co.

aux propriétaires de la Municipalité

— Avenue Mont Royal. —

Noms des propriétaires	Numéro du Cadastral	Tranche du service privé	Tranche du Tuyau de l'aqueduc principal	Repartition Totale
---------------------------	------------------------	-----------------------------	--	-----------------------

Blackmore, 1	13.63	# 3.44		
--------------	-------	-----------	--	--

*Copie
Voy. (v. 1897)*

Montreal, le 31 décembre 1897

Préparé par:
[Signature]
Ingénieur Ville St. Louis.

Copie des bureaux

Ville St. Louis

Répartition des remises à être faites par la
Montreal Water Power Co.
aux propriétaires de la Municipalité

Rue Cadieux

Noms des propriétaires	Remises de franchise	Franchise du service privé	Franchise du tuyau de l'aqueduc principal	Répartition Totale
		\$		
Gouatte, D	137.120	3.44		
Brunet, A	137.111	3.44		
		\$	6.88	

*Copie
Vain en date 9/30*

Montreal, le 31 décembre 1897

Préparé par:

Ingénieur Ville St. Louis.

Copie de la brochure

Ville St Louis

Répartition des redevances à être faites par la
Montreal Water Power Co.
aux propriétaires de la Municipalité

— Rue St. Dominique. —

Noms des propriétaires	Numéro du cadastre	Franchise du service privé	Franchise du tuyau de laqueduc principal	Répartition Totale
Inst. Cath. des C. et H. de St. Louis	88	14	91	

*Copie
Vost ordre 930*

Montreal, le 31 décembre 1897

Préparé par:
Ingénieur Ville St. Louis.

P49/C5,29

1 2 3 4 5 6 7 8

Copie du bureau

Ville St Louis

Repartition des redevances à être faites par la
Montreal Water Power Co.

aux propriétaires de la Municipalité

Rue Waverley.

Noms des propriétaires	Numéro du cadastre	Franchise du service privé	Franchise du trayau de l'aqueduc principal	Repartition Totale
Neville, R	11.737p.	21	08	
id	11.737p	21	42	
id	11.737,738p.	21	42	
id	11.738p	25	97	
id	11.738-739p.	29	57	
id	11.739p.	26	54	
id	11.739p.	22	66	
Robitaille 90	11.784	13	91	
		* 182 57		

*Copie
Voir index 930*

Montreal, le 31 décembre 1897

Préparé par :
Ingénieur Ville St. Louis.

Copie des bureaux

Ville St-Louis

Repartition des remises à être faites par la
Montreal Water Power Co.
aux propriétaires de la Municipalité

Rue Clarke

*Copie
pour archives 1950*

Nome des propriétaires	Numero du cadastre	Tranchée du service privé	Tranchée du loyer de l'aqueduc principal	Repartition Totale
Dionne J. A.	2.N.11.444	10 04		
Juteau, Josse	2.N.11.346	13 91		
Simard	2.N.11.407	10 04		
Tammure	2.S.11.346	13 91		
Syman	11.497	21 08		
Neveu, D ^{ns} A. & S.	2.S.11.381	21 08		
Tayette & Labelle	2.S.11.489	21 42		
Pepin Ferdinand	11.422	24 86		
Hotte	11.190	11 05		
Carrière F.	{ 21.8 d. S. 11.498	26 54		
Giroux A.	11.492	28 28		
		# 202 21		

Montreal, le 31 décembre 1897

Prépare par:
Ingénieur Ville St. Louis.

Copie du bureau

Ville St Louis

Repartition des redevances à être faites par la
Montreal Water Power Co
aux propriétaires de la Municipalité

Rue St. Urbain.

*Copie
voir archive 930*

Noms des propriétaires	Numéro du cadastre	Tranche du service privé	Tranche du tuyau de l'aqueduc principal	Repartition Totale
Barrière	1/2 S. 11.570	# 11 55		
Chouinard	1/2 N. 11.570	11 55		
Wisaintamer	11.571	21 42		
Lavigne, A	1/2 S. 11.511	19 30		
Lavigne, B	11.510	16 22		
		# 80 04		

Montreal, le 31 décembre 1897

Préparé par :

Ingenieur Ville St. Louis.

Copie des bureaux

Ville St. Louis

Repartition des remises à être faites par la
Montreal Water Power Co.

aux propriétaires de la Municipalité

Avenue du Parc.

*Copie
voir annexe 930*

Noms des propriétaires	Numero du cadastre	Franchise du service privé	Franchise des loges de l'égoutte principale	Repartition Totale
Roberts, W. R.	13.51	45	83	
Mcennier, N	12.2.82	26	73	
Mcennier, N	12.2.85	28	07	
Courval et Juncennes	12.2.84	32	19	
Courval et Juncennes	12.2.85	28	69	
Mcennier F.	12.2.86	36	50	
Mcennier Joseph	12.2.55	15	29	
		# 213 30		

Montreal, le 31 décembre 1897

Préparé par :

Ingénieur Ville St. Louis

Copie du bureau

Ville St Louis

Repartition des remises à être faites par la
Montreal Water Power Co.
aux propriétaires de la Municipalité

Rue St. Laurent

*Copie
Ving ordree 930*

Noms des propriétaires	Nombres des cordons	Franchise du service privé	Franchise du trigau de l'aqueduc principal	Repartition Totale
Gauthier, Jean	10.560 10.561	\$ 11 56		

Montreal, le 31 décembre 1897

Préparé par:
Ingénieur Ville St. Louis

Copie du bureau

Ville St. Louis

Repartition des redevances à être faites par la
Montreal Water Power Co.
aux propriétaires de la Municipalité

Rue Moance.

*Copie
Vini ordue 930*

Noms des propriétaires	Numero des ardoises	Franchise de service privé	Franchise du bureau de l'égout principal	Repartition Totale
Wooster, F. J.	28.12.13.3	12	99	
Garden Booth	12.13.20	4	13	
Wooster, F. J.	12.13.6	10	33	
Bailey, W. G.	12.10.12 12.10.13	4	13	
		31	58	

Montreal, le 31 décembre 1897

Preparé par:
J. Emile Vanier
Ingénieur Ville St. Louis.

Copie du bureau

Ville St Louis

Repartition des redevances à être faites par la
Montreal Water Power Co
aux propriétaires de la Municipalité

Boulevard.

Copie
voir nombre 930

Noms des propriétaires	Nombres des canotiers	Franchise du service privé	Franchise du logement de l'agencement principal	Repartition totale
Girouard, J.	138.2	27 85		

Montreal, le 31 décembre 1897.

Préparé par :
Ingénieur Ville St. Louis.

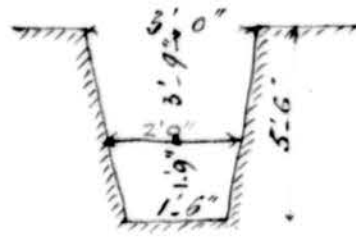
Repartition des remises
de fait aux propriétaires
la W W & P pour les
privés.

- Liste des pannes
Avenue du Parc
- 641 Robert W. R.
 - 659 Meunier Narcisse
 - 660 " " "
 - 661 Cornwall & Sincennes
 - 662 " " "
 - 663 Meunier Narcisse
 - 672 Meunier Joseph - 12.2.5
 - 692 Doyon W. A.

En hiver
terre 0.71 -
en été 0.50 x
en autom 0.60
rocker 2.80^{ent}
en été 2.50 x

Repartition M. W. P.
de la Ville St. E. pour -
31 décembre 1897

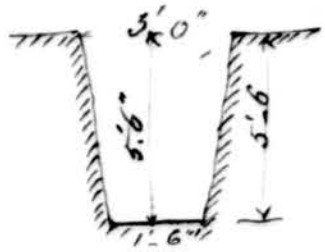
II



Cube de terre = 13.88
id de roc = 4.45

672 { Élargissement de la tranchée = 40'-0"
Profondeur de la terre = 3'-9"
" du roc = 1'-9"

I 641 Robert, W. R. n: 13-51



Cube de terre = 0'-0"
id de roc = 18.33

Élargissement de la tranchée = 40'-0"
Profondeur de la terre = 0'-0"
id du roc = 5'-6"

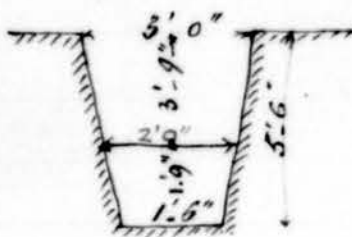
Repartition des remises
faites aux propriétaires
la W W & P pour les
privés.

- Liste des fermes
Avenue du Parc
- 641 Robert W.R.
 - 659 Meunier Narcisse
 - 660 " " "
 - 661 Cornwall & Sincennes
 - 662 " " "
 - 663 Meunier Narcisse
 - 672 Meunier Joseph - 12.2-5
 - 692 ~~Daig W.A.~~

En hiver
terre 0.71 -
cultiv 0.50 x
en autom 0.60
roek 2.80^{en}
en été 2.50 x

Repartition M.W.P.
Ville St-James -
31 décembre 1897

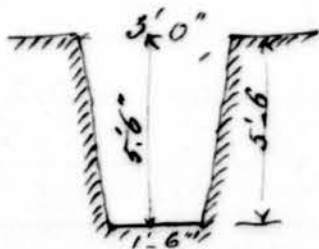
II



Cube de terre = 13.88
id de roc = 4.45

672 { Longueur de la tranchée = 40'-0"
Profondeur de la terre = 3'-9"
" du roc = 1'-9"

I 641 Robert, W.R. n: 13-51



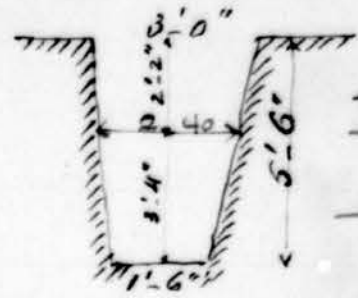
Cube de terre = 0'-0"
id de roc = 18'-33

Longueur de la tranchée = 40'-0"
Profondeur de la terre = 0'-0"
id du roc = 5'-6"

REPRISE

Avenue du Parc (Suite)

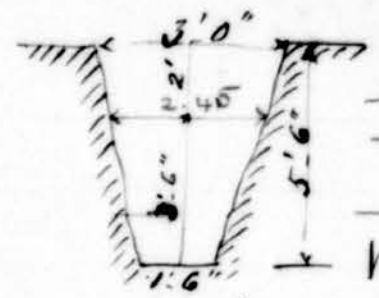
659 Narcisse Meunier - n° 12-2-82



$\frac{\text{Cube terre} = 8.68}{\text{roce} = 9.65}$

Longueur de la tranchée = 40'-0"
 Profondeur de la terre = 2'-2"
 id du roce = 3'-4"

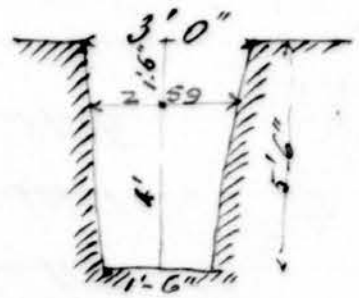
660 Narcisse Meunier n° 12-2-83



$\frac{\text{Cube terre} = 8.07}{\text{roce} = 10.26}$

Longueur de la tranchée = 40'-0"
 Profondeur de la terre = 2'-0"
 id du roce = 3'-6"

661 Courval et Suicennes. 12-2-84



$\frac{\text{Cube terre} = 6.20}{\text{roce} = 12.13}$

Longueur de la tranchée = 40'-0"
 Profondeur de la terre = 1'-6"
 id du roce = 4'-0"

- Q -

15

Quévillon et Co	↓ 10.00	7 Août 1895
Quiqueron de Beaujeu	↓ 2633	23 Avril 1891
Quintal, M.	↓ 2500	9 Octo. 1888
Quintal, A.E.	↓ 1500	28 Avril 1887
id	↓ 2000	19 Mars 1887
Quévillon, F.L.	↓ 500	27 Août 1886


P49/C5,29

1 2 3 4 5 6 7 8

III

Avenue du Parc (suite)

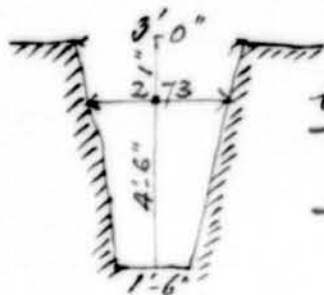
662. Courval et Tricennes 12-2-85



$$\begin{array}{r} \text{Cube de terre} = 7.79 \\ \hline \text{d de l'oe} = 10.54 \\ \hline \checkmark \end{array}$$

Longueur de la tranchée = 40'-0"
 Profondeur de la terre = 1'-11"
 id de l'oe = 3'-7"

663. J. Meunier - 12-2-86



$$\begin{array}{r} \text{Cube de terre} = 4.24 \\ \hline \text{d de l'oe} = 14.09 \\ \hline \cdot \end{array}$$

Longueur de la tranchée = 40'-0"
 Profondeur de la terre = 1'-0"
 id de l'oe = 4'-6"

P

15 1/4 4

Parent, freres	750	10 Avril 1881
Partridge, freres Stockholm, -Hague	110 00	23 Dec. 1880
Prévost & d'Arroux	45 00	18 Nov. 1880

4

P49/C5,29

1 4 3

1 2 3 4 5 6 7 8

31 décembre 1897

Ville St Louis

pas de credit ^{donner}	627	Francis David	St Laurent
n 379 de 11	632	N. Laviolette	Clark
1/2 a 110/12 del 12	633	Antoine Papineau & Laurin	Robt
97 de 137	637	Jean Auvellette	Fortier
Sud 57 Cad 12	641	Robert W.R. Ruel	Park
11-607 7/10	645	Clark	Waverly
2 de 38 Cad	649	Sidore Girouard	St Joseph
118 do 137 do	652	Albert Hefault	Villeneuve
	653	Robert Marnau	Waverly
120 de 137 Cad	654	Joseph ^{de} Fournelle	Cadieux
22 de 11 Cad	656	Neph David	Clark
355 de 10	668	Robert Miller	Royette
360 361 de 10	669	Jean Lanthier	St Laurent
voir Cours Chiffon	670	Max Simard	Clark
Pas de Credit		C. Gallantini	Park
£ 497 = 34'S	674	Lapierre	Clark
Pas de Credit donner	675	Lesage	M. R.
Rue Clark	683	Rose Delima Neveu	St Laurent
Mance	686	W. J. Bailey	13-12-10 & 13
12-12-8	692	Tom a. Doig	Park
arr 21'6" de	695	Isaac Dugas-Carriere	Clark
498 - de 11 -	697	André Besnard	Young
12-2-77 76	667	Laperle	Vanetta
22 10 - Su 358	676	Robt Nevill a 682	unseparments
OK	689	James Mault	unseparments sur 12 2 5

P49/C5,29

1 4 4

1 2 3 4 5 6 7 8

Ville St Louis

Repartition des remises
a été faite aux propriétaires
par la W. W. & P. Co.
pour services faits.

^{N° du} Remise	Riste des permis	Nom du propriétaire	Rue	N° du Cadastre
R. B. V. 14/12-96	623	Genevieve Forget	St Urbain	578
- id -	624	H. Larose	Clarke	1/2 N 448-11
C ^d Jean	625	P. Quimet	Robin	166
R. B. V. 20/1-97	626	Ward (terris double)	X Waverly	615
	627	M. J. J. J.	St Urbain	
R. B. V. 20/1-97	628	M. Paquin	X Clarke	1/2 N. 351
C ^d Jean	629	Just Cat. S. M.	X Delsapè	107
R. B. V. 20/1-97	630	Succ. Spalding	X Robin	221
- id -	631	Succ. Spalding	X Robin	233
R. B. V. 20/1-97	632	D. Lavolette	X Clarke	N. 379-11
- id -	633	Antoine Pappineau ^{H.B. Lamin}	X Robin	1/2 N 111 + 1/2 N 124 190
R. B. V. 20/1-97	634	Victor Despatie	X Clarke	725
- id -	635	W. Johnston	X Clarke	1/2 N 360
Egout privé	636	Ad. J. H. Yale par J. Dugas	St Urbain	11-569-2 Egout
C ^d Jean	637	Jos. Quillette	Fortin	97-137
R. B. V. 20/1-97	638	Hoc Dinelle	X St Urbain	522
- id -	639	Pasi + Dinelle (Napoleon Savigne)	X St Urbain	523
- id -	640	Jos Dumas	X Clarke	1/2 N 355
C ^d Jean	641	Robert W. R.	Parc	551-13
R. B. V. 20/1-97	642	L. J. Verdhomme	X Waverly	1/2 S 733
C ^d Jean	643	A. Brunet	Cadioux	9092
R. B. V. 20/1-97	644	D. Major	X St Urbain	1/2 S 645
- id -	645	Clark	X Waverly	11-607-1/2 N
- id -	646	J. Morrison	X Waverly	1/2 S. 607-11
- id -	647	J. Morrison & C	X Mance	N 25-12-10
R. B. V. 20/1-97	648	P. H. Villeneuve	X Clark	495 1/2 N
C ^d Jean	649	Isidore Grouard	St Joseph	2-38
C ^d Jean	650	Just Cat S. M.	St Dominique	58
	651	F. J. Wooster <small>(par tronches n'a été ouverte que longtemps après la délivrance des permis.)</small>	Mance	N 1/2 37/12-13
C ^d Jean	652	Albert Lafault	Villeneuve	118-137

2/1

Ville St Louis

No des Pavés	Rock / Magnan	Rues Waverly	No Cadastre S. 60432603-870 602-11
05 Dec 654	N. Couatte	Cadieux	120-137
2 655	J. J. Granger	Maumont	10-2
✓ 656	Heph David	Clark	22-11
05 Dec 657	A. Blackmore	Mont Royal	797
✓ 658	A. Carrière & Chouman	Murbain	570
V- 659	Marcisse Meunier	Parc	82
V- 660	M. Meunier	Parc	83
V- 661	Couval & Lucennes	Parc	84
V- 662	Couval & Lucennes	Parc	85
V- 663	F. Meunier	Parc	86
✓ 664	Gardner Booth	Mance	12-13-24
✓ 664	222 Villeneuve	Clark	1/2 N. 444
✓ 665	Thos. W. Dionne	Clark	1/2 N. 444
✓ 666	Louis Wisaintainer	Murbain	N. 571
✓ 667	Lager W.	Lauretta	10-8-358
✓ 668	Robert Miller	Lauretta	355-10
05 Dec 669	Jean Sauthier	Maumont	360+361-10
✓ 670	Max. Gmard	Clark	1/2 N. 444
✓ 671	Philip Lannier	Clark	1/2 N. 346
✓ 672	Joseph Meunier	Parc	55-12-2
✓ 673	J. J. Meunier	Parc	
✓ 674	J. J. Meunier	Clark	497-388
675	Adèle nul	Mount Royal	
✓ 676	Robt Neville Jr.	Waverly	737
✓ 677	Robt Neville	Waverly	737
✓ 678	Robt Neville	Waverly	737-8
✓ 679	R. Neville	Waverly	738
✓ 680	Robt Neville	Waverly	738-9
✓ 681	Robt Neville	Waverly	739
✓ 682	Robt Neville	Waverly	739
✓ 683	Rose Adelina Newell	Clark	1/2 S. 381
✓ 684	J. J. Wooster	Mance	6 sub.
✓ 685	Labille & Paquette	Clark	1/2 S. 489
✓ 686	W. J. Bailey	Mance	13-12-10
✓ 687	Ferdinand Pepin	Clark	422
✓ 688	Marie Mancey	Belanger	104+103

P49/C5,29

1 4 6

1 2 3 4 5 6 7 8

Ville St Louis

689 James Mault	(Name)	Sanguinet ✓	182
690 J.B. Sauvé	(Name)	Casgrain	112
691 A. Giroux		Clark	492-11
692 Wm. A. Doy		Park	12-12-8
693 Arthur Sigouin		Casgrain ✓	271-10
694 C. Dubé		George ✓	885
695 Canier F.		Clark	216" de 498-11 \$
696 M. Kotte		St-Houit	190-11
697 André Bernard		Young	12-2-77-76
697 ^a J. O & R. J. Frappier -		Albany	11-903-904
698 Wm Robitaille		Wardley	11-784
700 A. Langué -		St-Houit	11-510
702 " "		" "	11-511 ¹ / ₂ 5 -