

89

**RIVIÈRE DES
PRAIRIES**

SERVICE D'ÉVALUATION

INDEX DES RUES AU RÔLE FONCIER QUARTIER 89

RUE	PAGE	RUE	PAGE	RUE	PAGE
ADOLPHE RHO AV	886	PIERRE BLANCHET PLACE	696		
AIME GEOFFRION	571	PIERRE CHASSEUR	934		
	619	PLACE PENRAS	437		
ALBERTINE MORIN	701	RENE DESCARTES	859		
ALFRED NOBEL	6	RENE DESCARTES AV	729		
ANDRE AMPERE AV	826	RENE DESCARTES COTE NORD	879		
ANDRE ARNOUX	641	RENE DESCARTES COTE SUD	918		
AUGUSTE PICCARD AV	711	RENE DESCARTES SUITE	892		
BARTHELEMY	941	RUE JEAN SICARD COTE SUD	917		
BLAISE PASCAL	939	RUE LOUIS LUMIERE	458		
BLAIZE PASCAL	936	RUE PROJETEE P-1 ETC	5		
CLICHY DE	1	RUE PROJETEE 130 32 ETC	500		
DANIEL DONY AVE → P560A... etc	716	RUE PROJETEE 135-85	931		
DUBELGER	479	RUE PROJETEE 80-4- COTE NORD	285		
FERNAND FOREST	300	SAMUEL MORSE	487		
	332		565		
FRANCOIS BLANCHARD	868	SHERBROOKE COTE NORD	1034		
FRANCOIS DEROME PL	890	VALINIERE DE LA	940		
FRANCOIS LAROCQUE	528	04E RUE RIV PRAIRIES	563		
GEORGES MONARQUE PL	882	05E RUE RIV PRAIRIES COTE NORD	640		
	884	06E RUE RIV PRAIRIES	769		
GOUIN E BL	6	07E RUE RIV PRAIRIES COTE NORD	836		
HECTOR BERNIER PL	804	1E RUE	282		
HENRI BOURASSA E	956	1E RUE RIV PRAIRIES	268		
ILE CAD RIV PRAIRIES P173	1036	10E RUE	926		
ILE CAD 172-171-177	1042	2E RUE	337		
ILE CAD 173	1037	2E RUE RIV PRAIRIES	318		
ILE CAD 175	1036	3E RUE RIV PRAIRIES	351		
ILE GAGNE	1036	3E RUE RIV PRAIRIES COTE NORD	346		
ILE ROCHON CAD 174	1036	8E RUE	898		
JEAN VALETS AV	944	9E RUE	923		
JEAN VINCENT COTE NORD	702				
JULIOT CURIE AV	500	EMILE ROBICHAUD	570, 563 A ---		
JOSEPH DE MONTENON	569	HUGUES LATOUR	511, 750CA ---		
LA MARTINIÈRE	900	ROSARIO BAYEUR	491	PAUL DETONDALY	P 346 A ---
LA PLACE FRANCOIS ARMAND	919	ARTHUR BARBEAU	484		
LA VALINIERE	937-940	LA VALINIERE	940	Pierre MARTIN	277
LEON RINGUET	399	FRANCOIS LAROCQUE	484	JEAN TALBOT	457
	337	JEAN DARCEY	471	GUILLAUME RICHARD	457
LOUIS DARVEAU	286	ALBERTINE MORIN	302	JEAN RAINAUD	457
LOUIS LUMIERE	461	JACQUES ROUSSEAU	287-457	17 ^e AVENUE	457
	476	HONORE VAILLAN COURT	856		
LOUIS LUMIERE AV	476	NARCISSE DIONNE	946		
MARIE VICTORIN BL	769	HENRI GRIGNON	942		
MAURICE DUPLESSIS	812	1200 CLEMENT ADER	761		
MAURICE DUPLESSIS BL COTE NORD	718				
NICOLAS LEBLANC	547				
OCTAVE PELLETIER	350				
PERRAS BL	413	Salomon Maxion	HS6, 396		
OZIAZ Leduc page 346-C-5	413				

DÉLÉ	COMPTÉ	EMPLACEMENT - NOM PROPRESSION RÉSIDENCE					CATEGORIE RÉGIMENT	SCOLAIRE		VALEUR EN DOLLARS			MUNICIPAL	REMARQUES	
		ADRESSE	NUMÉRO	FRONT	PROFONDEUR	SUPERFICIE		TERR	C	TERRAIN	BASSE	TOTAL			
1501	89432234	LOT RUE PROJETEE 132-223					1301								
2001		21	132	245	4566	10155									
2001					4696	1111									
3101															
4201		CONSTRUCTIONS RIVIERE DES PRAIRIES					CF	2							
4601		6358 PLACE GOUIN MTL NORD HIG 6L3													
6630		PROPRIETE SUJETTE A SURTAXE SUR TERRAIN VAGUE DESSERVI													
1001	89432242	LOT RUE PROJETEE 132-223					1301								
2001		21	132	230	4510	1111									
2001					6500	10000									
3001															
4201		CONSTRUCTIONS GIACOMO PENNINO INC					CF	2							
4601		6265 EL LESER MONTREAL NORD HIG 6K8													
6630		7215 Jean Bourdon H/R 2012 (F.1322 H.1322) (11-9-85)													
6625		PROPRIETE SUJETTE A SURTAXE SUR TERRAIN VAGUE DESSERVI													
1001	89432244	LOT RUE PROJETEE 132-223					1301								
2001		21	132	269	4602	10000									
2001					5000	9927									
3001															
4201		CONSTRUCTIONS GIACOMO PENNINO INC					CF	2							
4601		5205 EL LESER MONTREAL NORD HIG 6K8													
6630		9215 Jean Bourdon H/R 2012 (F.1322 H.1322) (11-9-85)													
6625		PROPRIETE SUJETTE A SURTAXE SUR TERRAIN VAGUE DESSERVI													
1001	89432246	LOT RUE PROJETEE 132-223					1301								
2001		21	132	263	5240	9927									
2001					4813	9684									
2002		21	130	138	4813	000									
2002					4872	1025									
2999															
3001															
4201		CONSTRUCTIONS GIACOMO PENNINO INC					CF	2							
4601		6265 EL LESER MONTREAL NORD HIG 6K8													
6630		9215 Jean Bourdon H/R 2012 (F.1322 H.1322) (11-9-85)													
6625		PROPRIETE SUJETTE A SURTAXE SUR TERRAIN VAGUE DESSERVI													
1001	89432252	LOT RUE PROJETEE 132-223					1301								

CODE	COMPTÉ	EMPLACEMENT					NOM	PROFESSION	RÉSIDENCE	CATEGORIE RATÉRIEL	SCOLAIRE			VALEUR EN DOLLARS			MUNICIPAL	REMARQUES
		ADRESSE	SUBDIVISION	FRONT	PROFONDEUR	SUPERFICIE					TERR P. C.	TERRAIN	BÂTISSE	TOTAL				
2001	89432252	21 132	262	5000	9684													
2001				5006	9441													
2002		21 130	139	5006	1025													
2002				5071	2091													
2999																		
3001																		
4201									7A	2	2B1	15700			15700	TRV		
4601																		
6630																		
6620																		
1001	89432254																	
2001		21 132	261	5000	9441													
2001				5006	9199													
2002		21 130	140	5006	2091													
2002				5071	3157													
2999																		
3001																		
4201									7A	2	2B1	16100			16100	TRV		
4601																		
6630																		
6620																		
1001	89432256																	
2001		21 132	260	3680	9199													
2001				8115	10071													
2002		21 130	141	8115	3157													
2002				IRR	4349													
2999																		
3001																		
4201									7A	1	2B1	22000			22000	TRV		
4601																		
6630																		
6620																		
1001	89432258																	
2001		21 132	259	3586	10071													
2001				IRR	11666													
2002		21 130	142	8490	4349													
2002				6436	4024													
2999																		
3001																		
4201									7A	1	2B1	36100			36100	TRV		
4601																		
6630																		
6620																		

89432256

IEI

4201 M. Antonio Tomy Mirarchi
4601 19530 av Leon Ringuet HIE 2B2

CERT.	EFF.
27385	5285

19530

CODE	COMTE	EMPLACEMENT - NOM, PROFESSION, RÉSIDENCE						CATEGORIE BÂTIMENT	SCOLAIRE		VALEUR EN DOLLARS			MUNICIPAL	REMARQUES
		NO. CAD.	CANTON	SURVEILLANCE	FRONT	PROFONDEUR	SURFACE		TERR.	P. C.	TERRAIN	BÂTISSE	TOTAL		
4201 4601 4202 6630 6629	89432258	MARJO MARCONE 7594 GENES ST LEONARD HIS 2TB MME MARIA TERESA MIREILLO-MARCONE					1F 2F	2							
		PROPRIETE SUJETTE A SURTAXE SUR TERRAIN VAGUE DESSERVI													
1001	89432260	LOT RUE PROJETEE 132-223 ET 222						1300							
2001 2001		21 132 258		4191 2844	11666 10396	7,12400									
3001								7A	1	2B1	20100		20100	TAV SV VV	
4201 4601 6630 6629		GIULIANO RICCI 6350 LEGER #403 MTL NORD HIG 1L3					1F	2							
		PROPRIETE SUJETTE A SURTAXE SUR TERRAIN VAGUE DESSERVI													
1001	89432264	LOT RUE PROJETEE 132-222						1300							
2001 2001	A-152777 28-10-85	21 132 257		5000 5009	10974 11263	5,55900									
3001								7A	1	2B1	15700		15700	TAV SV VV	
4201 4601 6630 6629		ROSARIO MONTELEONE 5110 BRAZIER ST LEONARD HIR 1G6					1F	2							
		PROPRIETE SUJETTE A SURTAXE SUR TERRAIN VAGUE DESSERVI													
1001	89432266	LOT RUE PROJETEE 132-222						1300							
2001 2001	A-154048 15-11-85	21 132 255		4529 6500	10091 10091	6,44700									
3001								7A	1	2B1	19300		19300	TAV SV VV	
4201 4601 6630 6629		ROSARIO MONTELEONE 5110 BRAZIER ST LEONARD HIR 1G6					1F	2							
		PROPRIETE SUJETTE A SURTAXE SUR TERRAIN VAGUE DESSERVI													
1001	89432268	LOT RUE PROJETEE 132-222						1300							
2001 2001		21 132 256		5352 4763	10091 10183	5,12100									
3001								7A	1	2B1	15400		15400	TAV SV VV	

89432264

1P12

4201 M. John Kistoria

4601 8100 Pres. St. Leonard, H.E. 282

1P12

4202 M. Angelo Kistoria

CERT.	EFF.	
21/2/96	27/10/96	375

89432266

1P14

4201 M. Mario Buttinio

4601 12660 Leon Ringue, H.E. 283

2F11

4202 Mme Casimira Corciardi Buttinio

CERT.	EFF.	
21/2/96	15/11/98	375

CODE	COMPTÉ	EMPLACEMENT - NOM PROFESSION, RESIDENCE					CATEGORIE NATURE	SCOLAIRE	VALEUR EN DOLLARS			MUNICIPAL	REMARQUES
		FRONT	PROFONDEUR	SUPERFICIE	TERRAIN	BATISSE			TOTAL				
4201 4601 6680 6680	89432268	ROSARIO MONTELEONE 5110 BRAZIER ST LEONARD H1R 1G6				IF	Z						
		PROPRIETE SUJETTE A SURTAXE SUR TERRAIN VAGUE DESSERVI											
7001	89432269	DEBUT DE SAMUEL MORSE											
1001	89432270	LOT AV SAMUEL MORSE					1021						
2002 2002		21 130 P37	IRR	IRR	23246.00 ^① 25186480								
3001		21 130 P48	0.00	11.00	2,343.00								
4201 4601	89432271 17457A	LA VILLE DE MONTREAL - SERVICE DE LA GESTION IMMOBILIERE 507 PLACE D'ARMES #300 MONTREAL H2Y 2W8			25,589.00 ^②	9F	1						
6001		FINS PRIVEES											
1001	89432280	LOT ARR AV SAMUEL MORSE					1021						
2002 2002		21 130 P38	24600	4000	9,840.00								
3001							68	2B1	19000		19000	E06	204-3
4201 4601		LA VILLE DE MONTREAL - SERVICE DE LA GESTION IMMOBILIERE 507 PLACE D'ARMES #300 MONTREAL H2Y 2W8				9F	1						
6001		FINS PRIVEES											
1001	89432285	LOT AV SAMUEL MORSE					1021						
2002 2002		21 130 P39	IRR	21500	15,516.00								
3001			17190	21985									
4201 4601		LA VILLE DE MONTREAL - SERVICE DE LA GESTION IMMOBILIERE 507 PLACE D'ARMES #300 MONTREAL H2Y 2W8				9F	1						
6001		FINS PRIVEES											
1001	89432290	LOT AV SAMUEL MORSE					1301						
2002 2002		21 130 P39	IRR	IRR	13,046.00								
3001													
4212 4612		PATONI AKTIENGESELLSCHAFT 800 VICTORIA ST #1103 1405 Sherbrooke O. #606 1142 LA1 F1222 (1898) F1222 #4492 #1144 136 122 AS 4841				CA	1						
6620		PROPRIETE SUJETTE A SURTAXE SUR TERRAIN VAGUE DESSERVI											
							7A	2 2B1	27600		27600	TW 1	

CODE	COMPTE	EMPLACEMENT - NOM, PROFESSION, RESIDENCE						CATEGORIE BÂTIMENT	SCOLAIRE		VALEUR EN DOLLARS			MUNICIPAL	REMARQUES
		DIV. CAD.	CADASTRE	SUBDIVISION	FRONT	PROFONDEUR	SUPERFICIE		TERR. P.	C.	TERRAIN	BÂTISSE	TOTAL		
1001	89432271	Tot. Av. Alfred Nobel													
2002		21	130	P37	102.81	0.00	1,818.00								
2002					133.10	54.37									
3001								6B	2R1	5'500		5500		06 204-3 Morc. prov de 89432270	
4201		Ville de Montréal-Service de La Gestion Immobilière						9F	1						
4601		507 Pl. d'Armes, App. 300 H2Y 2W8													

201254 11-85 R
314

06 204-3
Morc. prov de
89432270

CERT. D'APP.
15-1-85 1-1-85 324

amendé et ajouté
sur B9005330

TABLE D'ÉVALUATION

DUE	COMPTÉ	EMPLACEMENT - NOM, PROFESSION, RÉSIDENCE					CATEGORIE BÂTIMENT	SCOLAIRE		VALEUR EN DOLLARS			MUNICIPAL	REMARQUES	
		NOY. CAD.	CADASTRE	SUBDIVISION	FRONT	PROFONDEUR		SUPERFICIE	TERR.	P. C.	TERRAIN	BÂTISSÉ			TOTAL
1001	89432292	LOT AV SAMUEL MORSE													
2002		21 130	P39		11342	21500									
3001							60	281	40200			40200	ED6	204-3	
4201		LA VILLE DE MONTRÉAL - SERVICE DE LA GESTION IMMOBILIERE					9F	1							
4601		507 PLACE D'ARMES #300 MONTRÉAL H2Y 2#6													
1001	89432294	8472 AV SAMUEL MORSE													
2002		21 130	110		5537	10000									
3001							2A	1 281	16400	77600	94000	T R			
4201		M STEFANO MANCINI					1F	1							
4601		8472 SAMUEL MORSE AV H1E 4T6													
4202		MME CONCETTA MARROCCO					3F	1							
1001	89432295	8482 AV SAMUEL MORSE													
2002		21 130	111		5537	10000									
3001							2A	1 281	16400	66600	83000	T R			
4201		M LUIGI GIANNINI					1F	1							
4601		8482 AV SAMUEL MORSE H1E 4T6													
1001	89432296	8492 SAMUEL MORSE													
2002		21 130	112		1812	10000					1,81200				
2004		21 128	48		3725	10000					3,72500				
2999											5,53700				
3001							2A	1 281	16400	71600	88000	T R			
4201		M FRANCO BASILE <i>8492 Samuel Morse H1E 4T6</i>					1F	1							
4601		8110 15E AVENUE H1Z 3P1 <i>F1222 (17-7-85) V3 4701</i>													
4202		MME GIOVANNA SCORTINO-BASILE					2F	1							
1001	89432297	8502 AV SAMUEL MORSE													
2002		21 128	49		5537	10000									
3001							2A	1 281	16400	65600	82000	T R			
4201		M GIOVANNI CINELLI					1F	1							
4601		8502 SAMUEL MORSE H1E 4T6													
4202		MME MARIA ROSA MARCHICA-CINELLI					2F	1							
		MICROFICHE 153 G-08													

CODE	COMTE	EMPLACEMENT - NOM PROFESSION, RESIDENCE					CATEGORIE BÂTIMENT	SCOLAIRE		VALEUR EN DOLLARS			MUNICIPAL *	REMARQUES	
		AV. CAD.	CADASTRE	SUBDIVISION	FRONT	PROFONDEUR		SUPERFICIE	TERR P.C.	TERRAIN	BÂTIMENT	TOTAL			
1001	89432298	8512 AV SAMUEL MORSE					430								
2002		21	128	50	5537	10000	5,53700								
3001								2A	1	281	16400	68100	84500	T R	
4201		MME JEANNINE SAURO-DE MARCO					2F								
4601		8512 AV SAMUEL MORSE HIE 4T6													
1001	89432300	8650 LOT AV SAMUEL MORSE					430								
2002		21	125	53-10	5925	12310	6,78200								
2002					5803	11120									
3001								2A			18200	94400	112600	T R	
4201		MME LUCIA BISCOTTI					2F								
4601		3165 BILAUEDEAU HIL 487 8650 av Samuel Morse HIE 5E3													
4202		M NINO RICCI					1F								
4602		3165 BILAUEDEAU HIL 487 8650 av Samuel Morse HIE 5E3 F1222 (24-7-85) am 4766													
4628		PROPRIETE SUJETTE A SURTAXE SUR TERRAIN VAGUE DESSERVI													
1001	89432302	8640 LOT AV SAMUEL MORSE					430								
2002		21	125	53-9	5059	11120	5,35800								
2002					5600	10350									
3001								2A			15200	64300	79500	R	
4201		M ANTONIO PISTO 8640 Samuel Morse HIE 5E3					1F								
4601		12268 ILE AVENUE R-D-P HIE 2-97 F1222 (29-4-85) am 4580													
4202		MME IMMACOLATA CARUSO-PISTO F1222 (24-7-85) am 4766					2F								
4628		PROPRIETE SUJETTE A SURTAXE SUR TERRAIN VAGUE DESSERVI													
1001	89432304	LOT AV SAMUEL MORSE					430								
2002		21	125	53-8	5026	10350	5,03800								
2002					5000	9840									
3001								7A	2	281	14800		14800	TVV	
4201		ENTREPRISES REMO BARONE INC					CF								
4601		5970 METROPOLITAIN E ST LEONARD HIS 1A9													
6620		PROPRIETE SUJETTE A SURTAXE SUR TERRAIN VAGUE DESSERVI													
1001	89432361	8592 AV SAMUEL MORSE					430								
2002		21	127	154	IRR	IRR	6,15300								
2002					6201	10000									
		MICROFICHE 153 H-08													

89432304

CFNA

4401 Construction before Inc

4601 3465 Come St Leonard HIS 1165

CERT.	EXP.
0818185	1917185
	345

FORME D'ÉVALUATION

CODE	COMPTÉ	EMPLACEMENT - NOM, PROFESSION, RÉSIDENCE						CATEGORIE BÂTIMENT	SCOLAIRE		VALEUR EN DOLLARS			MUNICIPAL	REMARQUES
		DIV. CAD.	CADASTRE	SUBDIVISION	FRONT	PROFONDEUR	SUPERFICIE		TEHR	F. C.	TERRAIN	BÂTISSE	TOTAL		
3001	89432361							2A	1	2B1	18200	66800	85000	T R I	
4201		M PASQUALE DI FRANCO					IF								
4601		8592 SAMUEL MORSE H1E 4T6													
1001	89432362	²⁵²² LOT AV SAMUEL MORSE						301							<i>PC</i> sholeaf 11/85 306
2002		21 127 153		4900	10000	4,90000									
3001								2A	1	2B1	14600	69800	84400	T R	
4201		M EMANUELE CALANDRINO					IF								
4601		2582 AV SAMUEL MORSE H1E 4T6													
6620		PROPRIETE SUJETTE A SURTAXE SUR TERRAIN VAGUE DESSERVI													<i>PC</i> sholeaf 11/85 306
1001	89432363	²⁵⁷² LOT AV SAMUEL MORSE						301							
2002		21 127 152		4900	10000	4,90000									
3001								2A	1	2B1	14600	69800	84400	T R	
4201		M GIUSEPPE CALANDRINO					IF								
4601		8572 SAMUEL MORSE H1E 4T6 F-1222 #4288 ex 29-11-84													
4202		MME GIOVANNA FORTE-CALANDRINO					2F								
6620		PROPRIETE SUJETTE A SURTAXE SUR TERRAIN VAGUE DESSERVI													
1001	89432364	²⁵⁶² LOT AV SAMUEL MORSE						301							
2002		21 127 151		4900	10000	4,90000									
3001								2A	1	2B1	14600	69800	84400	T R	
4201		MR ANTONINO TORTORICI					JA								
4601		8472 JOLIST CURIE H1E 4E3 ^{8562 Samuel Morse} H1E 4T6													
4202		MRS ROSALIA CALANDRINO-TORTORICI					2A								
4400		PROPRIETE SUJETTE A SURTAXE SUR TERRAIN VAGUE DESSERVI													
6620		PROPRIETE SUJETTE A SURTAXE SUR TERRAIN VAGUE DESSERVI													
1001	89432365	8552 AV SAMUEL MORSE						301							
2002		21 127 166		4900	10000	4,90000									
3001								2A	1	2B1	14600	67400	82000	T R I	
4201		M PASQUALE MOCCIA					IF								
4601		8552 SAMUEL MORSE H1E 4T6													
4202		MME ROSETTA MOLINARO-MOCCIA					2F								

CODE	COMPTÉ	EMPLACEMENT - NOM, PROFESSION, RÉSIDENCE						CATEGORIE GAINÉMENT	SCOLAIRE		VALEUR EN DOLLARS			MUNICIPAL	REMARQUES
		SECTION	CADASTRE	SUBDIVISION	PROF.	PROFONDEUR	SUPERFICIE		TERR. P. C.	TERRAIN	BÂTISSE	TOTAL			
1001	89432366	8542 AV SAMUEL MORSE						130							
2002	<i>P. (1984) 3-4-85</i>	21	177	165	4900	10000	4,90000								
3001								2A	1	2B1	14600	69400	84000	T R 1	
4201		M ANTONINO PENNINO						1F	1						
4601		6271 RODOLPHE MATHIEU HIE 3M9													① slu/et/ d/les 306
1001	89432367	8532 LOT AV SAMUEL MORSE						130							
2002		21	127	164	4900	10000	4,90000								
3001								2A 7A	1	2B1	14600 14600	67300	81900 14600	T R TVV 1	
4201		M ALEX ROMANO						1	1						
4601		8532 AVE SAMUEL MORSE HIE 4T6													
4202	6400	MME ISABELLA GUIDOLIN-ROMANO						2F	2						
6620		PROPRIETE SUJETTE A SURTAXE SUR TERRAIN VAGUE DESSERVI													
1001	89432368	8530 LOT AV SAMUEL MORSE						130							
2002		21	127	163	4900	10000	4,90300								
2002					4906										
3001								2A 7A	1	2B1	14700 14700	67300	81600 14700	T R TVV 1	
4201		MR FEDERICO DI GIOVANNI						1A	1						
4601		8522 AV SAMUEL MORSE HIE 4T6													
4202		MRS CARMELLA PONTRELLI-DI GIOVANNI						2A	1						
6620		PROPRIETE SUJETTE A SURTAXE SUR TERRAIN VAGUE DESSERVI													
1001	89432380	8630 LOT ROSARIO BAYEUR						130							
2002		21	125	51-28	5500	9000	4,95000								
3001								2A 7A	1	2B1	14900 14700	87100	101800 14700	T R TVV 1	
4201		M SALVATORE INFANTINO						1	1						
4601		8630 ROSARIO BAYEUR HIE 4R2													
4202		MME MARIA BARRAFATO						3F	1						
6630		PROPRIETE SUJETTE A SURTAXE SUR TERRAIN VAGUE NON DESSERVI													
1001	89432381	8640 LOT ROSARIO BAYEUR						130							
2002		21	125	51-29	6243	9000	5,61900								
3001								2A 7A	1	2B1	16800 16800	99800	116600 16800	T R TVV 1	

8943 2366

4201 M. Constantino Colalillo
4201 8548 av. Samuel Mense HIE HTB

4202 Mice Cristina Romano Colalillo

CERT.	KFF.
201 85	2-11-85

AEK 20

CODE	COMPTÉ	EMPLACEMENT - NOM PROFESSION, RÉSIDENCE					CATEGORIE BÂTIMENT	SCOLAIRE		VALEUR EN DOLLARS			MUNICIPAL	REMARQUES	
		ADRESSE	SUBDIVISION	FONDS	PROFONDEUR	SUPERFICIE		TERR	P.C.	TERRAIN	BÂTISSÉ	TOTAL			
4201 4601 4625 7601	89432381	MME GIUSEPPINA VIRONE-GIGLIA 5488 AV NICOLAS LERLANC H1E 3Z6 8640 Rosario Bayeur H1E 4Y3 F1223 (11-12-84) 4189 PROPRIÉTÉ SUJETTE À SURTAXE SUR TERRAIN VAGUE NON DESSERVI AV EUCORE DUBEAU				2F	1								
1001 2002 2002 3001	89432382	8650 ROSARIO BAYEUR 21 121 1936-16 6342 7000 4,77400 6164 8490					1301								
4201 4601 4202		M FRANCESCO CALABRESE 8650 ROSARIO BAYEUR H1E 4R2 MME LINA DI LULLO-CALABRESE				2F	1	2A	1 2B1	14200	65300	79500	T R I		
1001 2002 2002 3001	89432383	8660 AV ROSARIO BAYEUR 21 121 1936-17 5658 8490 5,03600 5500 9616					1301								
4201 4601 4202		M CAMILLO DI NARDO 4103 50 RUE H1Z 1J4 MME GIUSEPPINA ZAMPINI-DI NARDO				1F 2F	1	2A	1 2B1	14800	58200	73000	T R I		
1001 2002 2002 3001	89432384	8670 807 ROSARIO BAYEUR 21 121 1936-18 6342 7285 4,95000 6164 8775					1301								
4201 4601 4625		M VINCENZO MASCIOTRA 5767 BRUNETIERE ST LEONARD H1S 1B5 PROPRIÉTÉ SUJETTE À SURTAXE SUR TERRAIN VAGUE DESSERVI				1F 2F	2	2A 7A	1 2B1	14700 14700	67800	82500 14700	T R I T R I	CERT. EFF. 7/3/86 1/10/85 374	
1001 2002 2002 3001	89432385	8680 807 ROSARIO BAYEUR 21 121 1936-19 1RR 8775 4,76500 5500 8474					1301								
4201 4601 4625		CONSTRUCTIONS PONTELANDOLFO INC 12223 16EME AVENUE H1E 2V6 PROPRIÉTÉ SUJETTE À SURTAXE SUR TERRAIN VAGUE DESSERVI				CF	1	2A 7A	2 2B1	14200 14200	62800	77000 14200	T R I T R I	0 5/10/84 1/10/85 306	
		MICROFICHE 153 K-08													

89432385

1E11

4201 M. Eugenio Fuoco

4601 8680 Rosario Bayen H1E4R2

CERT.	CFE
8185	V4831

CODE	COMPTÉ	EMPLACEMENT - NOM PROFESSION, RESIDENCE					CATEGORIE BÂTIMENT	SCOLAIRE	VALEUR EN DOLLARS			MUNICIPAL	REMARQUES		
		LOT	CADASTRE	PROFONDEUR	FRONT	SUPERFICIE			TERR P C	TERRAIN	BÂTISSE			TOTAL	
7001	89432385	AV GASTON MAILLET													
1001	89432386	LOT ROSARIO BAYER					300								
2002		21	121	1936-47	5513 -6122 -6118 5500	8726 -8300 8344	4,694,000							5,269,000	
3001							3A 7A	2	2B1	15300	57,000	72,300	T R	15300 TSV 1	
4201	4601	CONSTRUCTION DUGICA INC 12340 BL ALEXIS CARREL H2E 323					CF			13,800	55,100	68,900			
6630		PROPRIETE SUJETTE A SURTAXE SUR TERRAIN VAGUE NON DESSERVI													
1001	89432387	LOT ROSARIO BAYER					300								
2002		21	121	1936-42	5222 5500	8269 7891	4,450,000								
3001							7A	2	2B1	13100		13100	TSV 1		
4201	4601	CONSTRUCTION DUGICA INC 12340 BL ALEXIS CARREL H2E 323					CF			14,600	66,100	80,700			
6630		PROPRIETE SUJETTE A SURTAXE SUR TERRAIN VAGUE NON DESSERVI													
1001	89432390	LOT RUC 127-03					300								
2002		21	127	155	4912 4906	10000	4,910,000								
3001							2A 7A	2	2B1	14600	71,400	86,000	R	14600 TSV 1	
4201	4601	MAISONNEUVE CONSTRUCTION INC 6868 EMERSON RD COTE ST LUC H4W 1G5					CF								
6630		PROPRIETE SUJETTE A SURTAXE SUR TERRAIN VAGUE NON DESSERVI													
1001	89432391	LOT RUC 127-03					300								
2002		21	127	156	4900	10000	4,900,000								
3001							2A 7A	1	2B1	14600	71,700	86,300	T R	14600 TSV 1	
4201	4601	SME RAFFAELINA BRAGIUSTO-DAMIANO 8531 ROSARIO BAYER N1E 4P5					CF								
6630		PROPRIETE SUJETTE A SURTAXE SUR TERRAIN VAGUE NON DESSERVI													
1001	89432392	LOT RUC 127-03					300								

MICROFICHE 153 L-08

89432390

IFI

4201 M. Luigi Belli

4601 8521 Rosario Bayeux HIE 485

2FI

4202 Mme Carmela Tulliani-Belli

CERT.	EFF.
8-7-85	11-10-84

89432386

IFI

4301 M. Michele B. tello

4601 8100 Rosario Bayeux HIE 482

F. 1222 #4509 Sep 15-4-85

2FI

4302 Mme Maria Villa B. tello

CERT.	EFF.
5-3-85	3-17-84

89432384

2FI

4301 Mme Anna Panaximfor Samanarisco

4601 8744 Anne Marie HIA 388

8720 ROSARIO Bayeux HIE 585

F. 1222 (17-07-85) vs 4701

CERT.	EFF.
5-3-85	14-8-84

8720

8720

VILLE	CANTON	EMPLACEMENT - NOM, PROFESSION, RÉSIDENCE					CATEGORIE BÂTIMENT	SCOLAIRE	VALEUR EN DOLLARS			MUNICIPAL	REMARQUES		
		AL. PAR	AL. ANTE	P. BÂTIMENT	FRONT	PROFONDEUR			SURFACE E	TERR P. C	TERRAIN			BÂTISSE	TOTAL
2002	89432392	71	127	157	4900	10000	4,90000								
3001								AR 7A	1	2B1	14600 14600	71200	85800	T R TSV 1	
4201								AR							
4601								1R							
4202								2F							
4203								1R							
4204								2F							
6630		PROPRIÉTÉ SUJETTE À SURTAXE SUR TERRAIN VAGUE NON DESSERVI													
6400		<i>Non répondant aux normes</i>													
1001	89432393														
2002		21	127	158	4900	10000	4,90000								
3001								AR 7A	2	2B1	14600 14600	71200	85800	T R TSV 1	
4201								CF	2						
4601															
6630		PROPRIÉTÉ SUJETTE À SURTAXE SUR TERRAIN VAGUE NON DESSERVI													
1001	89432394														
2002		21	127	159	4900	10000	4,90000								
3001								2A	1	2B1	14500	71000	85500	T R 1	
4201								1F							
4601															
4202								2F							
1001	89432395														
2002		21	127	160	4900	10000	4,90000								
3001								AR 7A	1	2B1	14600 14600	71200	85800	T R TSV 1	
4201								1F							
4601															
4202								2F							
6630		PROPRIÉTÉ SUJETTE À SURTAXE SUR TERRAIN VAGUE NON DESSERVI													
1001	89432396														
2002		21	127	161	4900	10000	4,90000								
3001								2A	1	2B1	14600	71900	86500	T R 1	

89432393

IFI

4201 M^{re} Mario Rago

4601 8551 Rosarid Boyeur nte RIE 4P5

2FI

4202 M^{me} Grazia Anobile Rago

CERT.	EFF.
8-1-85	22-10-84

CODE	COMPTÉ	EMPLACEMENT - NOM, PROFESSION, RÉSIDENCE						C	C	C	C	C	C	C	C	C	REMARQUES
		D.V. CAD.	CATASTRE	SUBDIVISION	FRONT	PROFONDEUR	SUPERFICIE										
4201	89432396	M DONATO MANCINI						1F	1								
4601		8581 ROSARIO BAYEUR			HIE 4P5												
4202		MME RITA D ALGIA-MANCINI						2F	1								
1001	89432397	8591 ROSARIO BAYEUR								301							
2002		21 127 162		6201	10000	6,20100											
3001										2A	2 2B1	18200	84800	103000		T R I	
4201		MAISONNEUVE CONSTRUCTION INC.						CF	2								
4601		6868 EMERSON RD COTE ST LUC			H4W 165												
1001	89432400	8590 ROSARIO BAYEUR								301							
2002		21 127 82-9		5060	9450	4,78100											
3001										2A	1 2B1	14200	62800	77000		T R I	
4201		MR SANTO CASTELLANA						1A	1								
4601		8590 ROSARIO BAYEUR			HIE 4M5												
4202		MRS GIUSEPPINA TERRASI-CASTELLANA						2A	1								
1001	89432401	8580 ROSARIO BAYEUR								301							
2002		21 127 82-8		5060	9450	4,78100											
3001										2A	1 2B1	14200	55800	70000		T R I	
4201		M PAOLO MADDALENA						1F	1								
4601		8580 ROSARIO BAYEUR			HIE 4M5												
4202		MME CICALIA MARIA FORTAO-MADDALENA						2F	1								
1001	89432402	8570 ROSARIO BAYEUR								301							
2002		21 127 82-7		5060	9450	4,78100											
3001										2A	1 2B1	14200	61800	76000		T R I	
4201		M DIEGO ARCATO						1F	1								
4601		8570 ROSARIO BAYEUR			HIE 4M5												
4202		MME DIFGA GUARDINA						3F	1								
4203		M CHARLIE ARCATO						1F	1								
1001	89432403	8560 ROSARIO BAYEUR								301							
2002		21 127 82-6		5060	9450	4,78100											
3001										2A	1 2B1	14200	52800	67000		T R I	

I.F.E.I.

4201 M. Mignale Lucifero

4601 8591 Rosario Bayar HIE 4PS

D.F.E.I.

4002 Mme Anna Epifani Lucifero

CERT.	EXP.
14/05	21/05

CLASSE	NUMÉRIQUE	EMPLACEMENT - NOM PROFESSION RESIDENCE						CATEGORIE BÂTIMENT	SCOLAIRE		VALEUR EN DOLLARS			MUNICIPAL	REMARQUES
		NUMÉRIQUE	SALVATORE	EMPLACEMENT	FRONT	PROFONDEUR	SUPERFICIE		TERR P.C.	TERRAIN	BÂTISSE	TOTAL			
4201	89432403	M ANTONIO VALENTI					1F								
4601		8560 ROSARIO BAYEUR H1E 4M5													
4202		MME ERMINIA DI GREGORIO-VALENTI					2F								
1001	89432404	8550 ROSARIO BAYEUR						(30)							
2002		21 127 82-5		5060	9450	4,78100									
3001								2A	1 2B1	14200	58800	73000	T R I		
4201		MME JEANNIE DI MASSIMO-KYRIAZIS					2								
4601		8550 ROSARIO BAYEUR H1E 4M5													
1001	89432405	8540 ROSARIO BAYEUR						(30)							
2002		21 127 82-4		5060	9450	4,78100									
3001								2A	1 2B1	14200	62800	77000	T R I		
4201		M VITO PASSANTINO					1F								
4601		8540 ROSARIO BAYEUR H1E 4M5													
4202		MME DOMENICA SCINECA-PASSANTINO					2F								
1001	89432406	8530 ROSARIO BAYEUR						(30)							
2002		21 127 82-3		5060	9450	4,78100									
3001								2A	1 2B1	14200	62800	77000	T R I		
4201		M VITTORIO VESCIO					1								
4601		8530 ROSARIO BAYEUR H1E 4R2													
4202		MME GELSOMINA ESPOSITO-VESCIO					2F								
1001	89432407	8520 ROSARIO BAYEUR						(30)							
2002		21 127 82-2		5060	9450	4,78100									
3001								2A	1 2B1	14400	61600	76000	T R I		
4201		M ANGELO SALVATORE					1								
4601		8520 ROSARIO BAYEUR H1E 4R2													
4202		MRS EMILIANA RAGUSA-SALVATORE					2A								
4602		8520 ROSARIO BAYEUR													
1001	89432408	8511 ROSARIO BAYEUR						(30)							
2002		21 128 91		5537	10000	5,53700									
3001								2A	1 2B1	16400	61100	77500	T R I		

NUMÉRO	CIVIL	EMPLACEMENT - NOM, PROFESSION, RÉSIDENCE						CATEGORIE BÂTIMENT	SCOLAIRE	VALEUR EN DOLLARS			MUNICIPAL	REMARQUES	
		AV. PAR.	ÉLARGISSEMENT	SUBDIVISION	FRONT	PROFONDEUR	SUPERFICIE			TERRAIN	BÂTISSE	TOTAL			
4201 4601 4202	89432408	M						1F							
								2F							
1001	89432409							1301							
2002			21 128	92		5537	10000								
3001									2A	2	2B1	16400	61100	77500	T R
4201 4601 4202		M						1F							
								2F							
1001	89432411							1301							
2002			21 128	93		3725	10000								
2004			21 130	167		1612	10000								
2999															
3001									2A	1	2B1	16400	63800	80200	T R
4201 4601 4202		M						1F							
								2F							
4620															
1001	89432412							1301							
2002			21 130	168		5537	10000								
3001									2A	1	2B1	16400	63000	81400	T R
4201 4601 4620		M						1F							
								2F							
1001	89432413							1301							
2002			21 130	169		5537	10000								
3001									2A	1	2B1	9700	89500	99200	T R
4201 4601 4202		M						1F							
								2F							
1001	89432416							1301							

CERT. 8-1-85 16-10-85

510241 11-1-85 306

CERT. 510241 11-1-85 306

CODE	COMPTÉ	EMPLACEMENT - NOM, PROFESSION, RESIDENCE					CATEGORIE BÂTIMENT	SCOLAIRE	VALEUR EN DOLLARS			MUNICIPAL	REMARQUES		
		DIV. CAD.	CADASTRE	SECTION	FRONT	PROFONDEUR			SUPERFICIE	TERR.	BÂTISSE			TOTAL	
2002 3002	89432410	21 132	237		5000	10390	5,27100								
3001					5009	10685									
4201 4601 6620		M EMMANUEL SPAGNOLO 9429 4E RUE RIV PRAIRIES H1E 4J8 <i>Correspondance au plan P.F. 17/5/85</i> PROPRIETE SUJETTE A SURTAXE SUR TERRAIN VAGUE DESSERVI					IF	J							
1001	89432420	<i>12153 au plan Lva Ciel</i> LOT RUE PROJETEE													
2002 3002		21 132	236		5000	10685	5,41500								
3001					5009	10974									
4201 4601 4202 4602		M GIUSEPPE CALTAGIRONE 8493 12E AVENUE H1Z 3H9 MME FRANCA CATANIA-CALTAGIRONE 8493 12E AVENUE H1Z 3H9					IF ZF	J J							
6620	89432423	PROPRIETE SUJETTE A SURTAXE SUR TERRAIN VAGUE DESSERVI <i>25 888 page 498-5</i>													
1001	89432427	LOT RUE ROSARIO BAYEUR													
2002		21 125	53-11		5200	10500	5,46000								
3001															
4201 4601		ENTREPRISES REMO BARONE INC 5970 METROPOLITAIN E ST LEONARD H1S 1A91					CF	Z							
6620		PROPRIETE SUJETTE A SURTAXE SUR TERRAIN VAGUE DESSERVI													
1001	89432429	LOT RUE ROSARIO BAYEUR													
2002		21 125	53-P12		4800	10500	5,04000								
3001															
4201 4601		ENTREPRISES REMO BARONE INC 5970 METROPOLITAIN E ST LEONARD H1S 1A91					CF	Z							
6620		PROPRIETE SUJETTE A SURTAXE SUR TERRAIN VAGUE DESSERVI													
1001	89432431	LOT RUE ROSARIO BAYEUR													
2001 2002		21 125	53-P12-1		400	10500	42000								
3001		21 125	53-13		5403	10500	5,67300								
		MICROFICHE 153 B-09													

ANNULÉ

ANNULÉ

CERT.	EFF.	
12/01/85	11/11/85	3612

CERT.	EFF.	
20.2.85	11.85	323

CERT.	EFF.	
20.2.85	11.85	323

CERT.	EFF.	
13/12/85	11-85	315

CERT.	EFF.	
11/12/85	11/11/85	319

CODE	COMPTÉ	EMPLACEMENT - NOM, PROFESSION, RÉSIDENCE					CATEGORIE BÂTIMENT	SCOLAIRE		VALEUR EN DOLLARS			MUNICIPAL	REMARQUES							
		DIV. CAD.	CADASTRE	SUBDIVISION	FRONT	PROFONDEUR		SUPERFICIE	TEAR	P. C.	TERRAIN	BÂTISSE			TOTAL						
1001	89432422	LOT RUE ROSARIO-BAYEUR																			
2002	A146321 9-7-85	21	125	160	3150	10499	3,30800								<table border="1"> <tr> <th>CERT.</th> <th>EFF.</th> <th></th> </tr> <tr> <td>20-85</td> <td>11-85</td> <td>323</td> </tr> </table>	CERT.	EFF.		20-85	11-85	323
CERT.	EFF.																				
20-85	11-85	323																			
3001							7A	2	B1	9,500		9,500	T	VV 2 Subd; Provient de 89432427 et 89432429							
4201		ENTREPRISES REMO BARONE INC. VERSO					CF	2													
4601		5970-METROPOLITAIN E ST LEONARD H1S 1A9													<table border="1"> <tr> <th>CERT.</th> <th>EFF.</th> <th></th> </tr> <tr> <td>19/86</td> <td>11/85</td> <td>369</td> </tr> </table>	CERT.	EFF.		19/86	11/85	369
CERT.	EFF.																				
19/86	11/85	369																			
6620		Propriété sujette à surtaxe sur terrain vague desservi													<table border="1"> <tr> <th>CERT.</th> <th>EFF.</th> <th></th> </tr> <tr> <td>19/86</td> <td>11/85</td> <td>369</td> </tr> </table>	CERT.	EFF.		19/86	11/85	369
CERT.	EFF.																				
19/86	11/85	369																			
	89432423	von page 498-B																			
1001	89432424	LOT RUE ROSARIO-BAYEUR																			
2002	A146321 9-7-85	21	125	159	3100	10499	3,25500								<table border="1"> <tr> <th>CERT.</th> <th>EFF.</th> <th></th> </tr> <tr> <td>20-85</td> <td>11-85</td> <td>323</td> </tr> </table>	CERT.	EFF.		20-85	11-85	323
CERT.	EFF.																				
20-85	11-85	323																			
3001							7A	2	B1	9,500		9,500	T	VV 2 Subd; Provient de 89432427 et 89432429							
4201		ENTREPRISES REMO BARONE INC. VERSO					CF	2													
4601		5970 METROPOLITAIN E ST LEONARD H1S 1A9													<table border="1"> <tr> <th>CERT.</th> <th>EFF.</th> <th></th> </tr> <tr> <td>19/86</td> <td>11/85</td> <td>369</td> </tr> </table>	CERT.	EFF.		19/86	11/85	369
CERT.	EFF.																				
19/86	11/85	369																			
6620		Propriété sujette à surtaxe sur terrain vague desservi													<table border="1"> <tr> <th>CERT.</th> <th>EFF.</th> <th></th> </tr> <tr> <td>19/86</td> <td>11/85</td> <td>369</td> </tr> </table>	CERT.	EFF.		19/86	11/85	369
CERT.	EFF.																				
19/86	11/85	369																			
	89432425	von page 498-B																			
1001	89432426	LOT RUE ROSARIO-BAYEUR																			
2002	A146321 9-7-85	21	125	158	3750	10499	3,93800								<table border="1"> <tr> <th>CERT.</th> <th>EFF.</th> <th></th> </tr> <tr> <td>20-85</td> <td>11-85</td> <td>323</td> </tr> </table>	CERT.	EFF.		20-85	11-85	323
CERT.	EFF.																				
20-85	11-85	323																			
3001							7A	2	B1	11,300		11,300	T	VV 2 Subd; Provient de 89432427 et 89432429							
4201		ENTREPRISES REMO BARONE INC. VERSO					CF	2													
4601		5970 METROPOLITAIN E ST LEONARD H1S 1A9													<table border="1"> <tr> <th>CERT.</th> <th>EFF.</th> <th></th> </tr> <tr> <td>19/86</td> <td>11/85</td> <td>369</td> </tr> </table>	CERT.	EFF.		19/86	11/85	369
CERT.	EFF.																				
19/86	11/85	369																			
6620		Propriété sujette à surtaxe sur terrain vague desservi													<table border="1"> <tr> <th>CERT.</th> <th>EFF.</th> <th></th> </tr> <tr> <td>19/86</td> <td>11/85</td> <td>369</td> </tr> </table>	CERT.	EFF.		19/86	11/85	369
CERT.	EFF.																				
19/86	11/85	369																			

89432422

CF02

4201. Construction Repare Inc.
4601. 3465 Come, St-Leonard HIS IWS

CERT.	EFF.
2018/09/18/85	345

89432424

CF02

4201. Construction Repare Inc.
4601. 3465 Come, St-Leonard HIS IWS

CERT.	EFF.
2018/09/18/85	345

89432426

CF02

4201. Construction Repare Inc.
4601. 3465 Come, St-Leonard HIS IWS

CERT.	EFF.
2018/09/18/85	345

COTE	COMPTÉ	EMPLACEMENT - NOM, PROFESSION, RÉSIDENCE					CATEGORIE BÂTIMENT	SCOLAIRE		VALEUR EN DOLLARS			MUNICIPAL *	REMARQUES	
		DIV. CAD.	CADASTRE	SUBDIVISION	FRONT	PROFONDEUR		SUPERFICIE	TERR P. C.	TERRAIN	BÂTISSE	TOTAL			
1001	89432423														
															Prov. de 89432422 89432424
2002		21	125	161	50.00	104.99									
3001							7A	2B1	15100.		15100.	T	VV		
4201							CF	2							
4601															
6620															Propriété sujette à surtaxe sur terrain vague desservi
1001	89432425														
															Prov. de 89432424 89432426
2002		21	125	162	50.00	104.99									
3001							7A	2B1	15100.		15100.	T	VV		
4201							CF	2							
4601															
6620															Propriété sujette à surtaxe sur terrain vague desservi

CODE	COMpte	EMPLACEMENT - NOM, PROFESSION, RÉSIDENCE					CATEGORIE BÂTIMENT	SCOLAIRE		VALEUR EN DOLLARS			MUNICIPAL	REMARQUES	
		DIV. CAD.	CADASTRIQUE	SUBDIVISION	FRONT	PROFONDEUR		SUPERFICIE	TERR.	P. C.	TERRAIN	BÂTISSE			TOTAL
4201 4601	89432431	ANTONIO BAO					1F	2							
		999 MAXIME BELLEFEUILLE - JGR 125													
		8081 ROSARIO BAYEUR 111E 587 51222 (29-4-85) om 4580													
		PROPRIETE SUJETTE A SURTAXE SUR TERRAIN VAGUE DESSERVI													
1001	89432450	LOT RUE PROJETEE 121-1938 ETC						021							
2002 2002		21 121 1937			IRR	28310					117,13500				
					50895	25132									
3001								6B	2B1	226200		226200	E06	204-3	
4201 4601		LA VILLE DE MONTRÉAL - SERVICE DE LA GESTION IMMOBILIERE					9F	1							
		507 PLACE D'ARMES #300 MONTRÉAL H2Y 2W8													
6001		PARC													
1001	89432455	LOT RUE PROJETEE 121-1936-4						021							
2002 2002		21 121 1936-1			24030	13570					16,28900				
					26710	000									
3001								6B	2B1	26500		26500	E06	204-3	
4201 4601		LA VILLE DE MONTRÉAL - SERVICE DE LA GESTION IMMOBILIERE					9F	1							
		507 PLACE D'ARMES #300 MONTRÉAL H2Y 2W8													
6001		PARC													
1001	89432480	LOT AV ANDRE DUMAS						021							
2002 2002		21 130 36			IRR	23450					26,07900				
					6600	IRR									
3001								6B	2B1	50300		50300	E06	204-3	
4201 4601		LA VILLE DE MONTRÉAL - SERVICE DE LA GESTION IMMOBILIERE					9F	1							
		507 PLACE D'ARMES #300 MONTRÉAL H2Y 2W8													
6001		FINS PRIVEES													
1001	89432490	LOT AV ANDRE DUMAS						021							
2002 2002 2004 2006 2006 2999		21 130 P30			IRR	30000					171,79800				
					60000										
		21 130 31-P2			3690	13596					5,01700				
		21 130 P31			20916	13596					26,63500				
					18268	13851									
											263,45000				
3001								6B	2B1	419600		419600	E06	204-3	

CODE	COMPTÉ	EMPLACEMENT - NOM, PROFESSION, RESIDENCE					CATEGORIE BÂTIMENT	SCOLAIRE		VALEUR EN DOLLARS			MUNICIPAL *	REMARQUES	
		DIV. CAD.	CADASTRE	SUBDIVISION	FRONT	PROFONDEUR		SUPERFICIE	TERR. P. C.	TERRAIN	BÂTISSE	TOTAL			
4201 4601	89432490	LA VILLE DE MONTRÉAL - SERVICE DE LA GESTION IMMOBILIERE 507 PLACE D'ARMES #300 MONTRÉAL H2Y 2W8					9F								
7001 7002		DÉBUT DE RUE PROJETÉE 130 32 ETC CÔTE NORD													
1001	89432590	LOT ARR RUE PROJETÉE 127 81 ETC					02								
2002 2002		21	127	83	32222	4000				12,88800					
3001							6B	2B1	25000		25000		E06	204-3	
4201 4601		LA VILLE DE MONTRÉAL - SERVICE DE LA GESTION IMMOBILIERE 507 PLACE D'ARMES #300 MONTRÉAL H2Y 2W8					9F								
6001		FINS PRIVÉES													
7001		DÉBUT DE JOLIOT CURIE AV													
1001	87432606	8737 107 AV JOLIOT CURIE					130								
2002 2002		21	121	1936-32	6329 5629	8000				5,381 00 4,767 00					
3001					5500 6244	9075 9319		2A 7A	2	2B1	14000 16,000		14000 16,000	R TSV 1	
4201 4601		CONSTRUCTION DGGICA INC 12340 BL ALEXIS CARREL H2E 3Z3					CF				73,500	89,500			
6630		PROPRIÉTÉ SUJETTE À SURTAXE SUR TERRAIN VAGUE NON DESSERVI													
1001	89432608	8727 107 AV JOLIOT CURIE					130								
2002 2002		21	121	1936-31	5600 6361	9319 9075				5,366 00 6,046 00					
3001					6244 5500	10290		2A 7A	2	2B1	16000 17900	68500	84500	R TSV 1	
4201 4601		CONSTRUCTION DGGICA INC 12340 BL ALEXIS CARREL H2E 3Z3					CF				16,000	16,000			
6623		PROPRIÉTÉ SUJETTE À SURTAXE SUR TERRAIN VAGUE DESSERVI													
7001		AV GASTON MAILLET													
1001	89432612	8711 107 AV JOLIOT CURIE					130								
2002 2002		21	121	1936-33	6189 6280	7286				5,328 00 4,861 00					
3001					6164 6664	6486 8583		2A 7A	2	2B1	16000 14400	71500	90500	R TSV 1	
										16,000	16,000				
		MICROFICHE 153 D-09													

8943266

1871

4201 M. Gerardo Fondacaro

4601 870 2 av. Joliot Curie

116 413

2F.1

CERN	REF.
116/85	62/10/84

8943266

1871

4201 M. Michèle Tarantini

4601 872 7 Joliot Curie

116 413

2F.1

CERN	REF.
116/85	62/10/84

4202 Mme Lucia Truglio - Tarantini

ROLE D'ÉVALUATION DES IMMEUBLES POUR L'EXERCICE FINANCIER 1985

VILLE DE MONTRÉAL

TABLEAU D'ÉVALUATION

NUMÉRO	COMPTÉ	EMPLACEMENT - NOM, PROFESSION, RÉSIDENCE						CATEGORIE BÂTIMENT	SCOLAIRE		VALEUR EN DOLLARS			MUNICIPAL	REMARQUES	
		QU. CAD.	CANALISÉ	SURVEILLÉ	FRONT	PROFONDEUR	SUPERFICIE		TERR.	B.C.	TERRAIN	BÂTIMENT	TOTAL			
4201 4601	89432612	CONSTRUCTION DOGICA INC 12340 BL ALEXIS CARREL H2E 373 VERSO						CF	1							
PROPRIÉTÉ SUJETTE À SURTAXE SUR TERRAIN VAGUE DESSERVI																
1001	89432614	8707 LOT AV JOLIOT CURIE							301							
2002		21 121	1936-29	5603	8583	4,83500										
2002				5500	9556	4,96200										
3001				5000				2A								
4201 4601		CONSTRUCTION DOGICA INC 12340 BL ALEXIS CARREL H2E 373 VERSO						CF	1	2	2B1	14700	69200	84500	TR	
PROPRIÉTÉ SUJETTE À SURTAXE SUR TERRAIN VAGUE DESSERVI																
1001	89432616	8705 LOT AV JOLIOT CURIE							301							
2002		21 121	1936-6	6280	7021	4,81600										
2002				6164	8221											
3001								2A								
4201 4601		FRANCO CRISTIANO 6410 DE LOTBINIERE ST LEONARD H1S 2X1 #1222-4192 2/11/4/16						IF	2							
PROPRIÉTÉ SUJETTE À SURTAXE SUR TERRAIN VAGUE DESSERVI																
1001	89432618	8701 AV JOLIOT CURIE							301							
2002		21 121	1936-5	5603	9221	4,81600										
2002				5500	9291											
3001								2A	1	2B1	14400	72600	87000	TR	1	
4201 4601 4202		GIOVANNI IACUessa 8701 AV JOLIOT CURIE H1E 4X3 RUE IRMA DI MARZO-IACUessa						IF	3							
7001		AV EUDORE DUBEAU						IF	1							
1001	89432623	8574 Arthur Barraud LOT RUE PROJETEE 127-81							301							
2002		21 177	80-35	3294	9000	2,96700										
2002				3300												
3001								2A								
								2A	1	2B1	8900	59,500	62,400	TR		
PROPRIÉTÉ SUJETTE À SURTAXE SUR TERRAIN VAGUE DESSERVI																

COAT. EFF. 306
1/1/85

20-11-84 1-1-85 306
Plie police 89432612

20-11-84 1-1-85 306
Correction

1/1/85 1/1/85 306

CERT. EFF. 306
17-9 1-1 25 306

89432612

1921

4201 Mme Bruno Galera 25%

4661 8717 Joliet Curie HIE 4K3

2671

4212 Mme Carmelle Paultre - Galera 25%

2671

4203 Mme Barbara La Vista - Galera 50%

CERT	ENF.
1/16/85	1/16/85

89432614

1921

4201 Mme Antonie d'Onofrio

4661 8707 Joliet Curie HIE 4K3

2671

4212 Mme Antonietta Vecere - d'Onofrio

CERT	ENF.
1/16/85	1/16/85

COUL	COMTE	EMPLACEMENT - NOM, PROFESSION, RÉSIDENCE					CATEGORIE BÂTIMENT	SCOLAIRE		VALEUR EN DOLLARS			MUNICIPAL	REMARQUES	
		CIVILIS	PARADISE	ADRESSE	FRONT	PROFONDEUR		SUPERFICIE	TERR	C	TERRAIN	BÂTISSE			TOTAL
4201	89432623	M		GINO GRECO											
4601				8524 ARTHUR BARAUD HIE 4X9 F1222 (11-12-84) V2 4304			1F								
4202				MME MARIA FREDIANI-GRECO			2F								
PROPRIÉTÉ SUJETTE À SURTAXE SUR TERRAIN VAGUE DESSERVI															
1001	89432624			<i>02530 Arthur Baraud</i> LOT RUE PROJETEE 127-81											
2002			21 127	80-36		3294	9000								
3001															
4201		M		AUGUSTO D ANGELO											
4601				8530 ARTHUR BARAUD HIE 4X9 F1222 (11-12-84) V2 4304			1F								
4202				MME MARIADILENA-D ANGELO			2F								
PROPRIÉTÉ SUJETTE À SURTAXE SUR TERRAIN VAGUE DESSERVI															
1001	89432625			<i>02536 Arthur Baraud</i> LOT RUE PROJETEE 127-81											
2002			21 127	80-37		3294	9000								
3001															
4201		M		FELICE SICONDOLFO											
4601				8536 ARTHUR BARAUD HIE 4X9			1F								
4202				MME LILIANA RIZZO-SICONDOLFO			2F								
PROPRIÉTÉ SUJETTE À SURTAXE SUR TERRAIN VAGUE DESSERVI															
1001	89432626			<i>02542 Arthur Baraud</i> LOT RUE PROJETEE 127-81											
2002			21 127	80-38		3294	9000								
3001															
4201		M		PIETRO SANTORO											
4601				8542 ARTHUR BARAUD HIE 4X9 F1222 (11-12-84) V2 4304			1F								
4202				MME ANNA TESTANI-SANTORO			2F								
PROPRIÉTÉ SUJETTE À SURTAXE SUR TERRAIN VAGUE DESSERVI															
1001	89432627			<i>02548 Arthur Baraud</i> LOT RUE PROJETEE 127-81											
2002			21 127	80-39		3294	9000								
3001															
4201		M		Benedetto De Lucia											
4601				8548 ARTHUR BARAUD HIE 4X9 F1222 (11-12-84) V2 4304			1F								

ANNÉE	COMPTÉ	EMPLACEMENT - NOM, PROFESSION, RESIDENCE					CATEGORIE BÂTIMENT	SCOLAIRE	VALEUR EN DOLLARS			MUNICIPAL	REMARQUES	
		NO. CAD.	PARCÉLLE	SUB-DIVISION	FRONT	PROFONDEUR			SUPERFICIE	TERR. P. C.	TERRAIN			BÂTIMENT
4202	89432627	MME MARIA DI PAOLA-DE LUCCIA					2F	1						
6625		PROPRIÉTÉ SUJETTE À SURTAXE SUR TERRAIN VAGUE DESSERVI												
1001	89432628	02554 Arthur Baraud LOT RUE PROJETÉE 127-81						1301						
2002		21	127	80-40	3294	9000	2,96500							
3001								02A 7A	1	2B1	2,900 8800	56,200	65,300 T R	
4201		M FAUSTA SARAGOSA					1F	1						
4601		8554 ARTHUR BARAUD HIE 419 F1222 (11-12-84) V3 4324												
4202		MME PATRIZIA SARAGOSA					3F	1						
6625		PROPRIÉTÉ SUJETTE À SURTAXE SUR TERRAIN VAGUE DESSERVI												
1001	89432629	02560 Arthur Baraud LOT RUE PROJETÉE 127-81						1301						
2002		21	127	80-41	3294	9000	2,96500							
3001								02A 7A	1	2B1	2,900 8800	56,400	65,300 T R	
4201		M GIUSEPPE ROBERTO					1F	1						
4601		8560 ARTHUR BARAUD HIE 419												
4202		MME GIOVANNA DELVICARRIO-ROBERTO					2F	1						
6625		PROPRIÉTÉ SUJETTE À SURTAXE SUR TERRAIN VAGUE DESSERVI												
1001	89432630	02566 Arthur Baraud LOT RUE PROJETÉE 127-81						1301						
2002		21	127	80-42	3294	9000	2,96500							
3001								02A 7A	1	2B1	2,900 8800	56,400	65,300 T R	
4201		M GAETANO NANOCCHIO					1F	1						
4601		8566 ARTHUR BARAUD HIE 419 F1222 (11-12-84) V3 4304												
4202		MME LUCIE SALVATORE-NANOCCHIO					2F	1						
6625		PROPRIÉTÉ SUJETTE À SURTAXE SUR TERRAIN VAGUE DESSERVI												
1001	89432631	02572 Arthur Baraud LOT RUE PROJETÉE 127-81						1301						
2002		21	127	80-43	3294	9000	2,96500							
3001								02A 7A	1	2B1	2,900 8800	55,100	64000 T R	
4201		M PASQUALE LIBERATORE					1F	1						
4601		9572 ARTHUR BARAUD HIE 419 F1222 (11-12-84) V3 4304												
4202		MME MARISA VALERI-LIBERATORE					2F	1						
6625		PROPRIÉTÉ SUJETTE À SURTAXE SUR TERRAIN VAGUE DESSERVI												

CODE	COMPLÈTE	EMPLACEMENT - NOM, PROFESSION, RÉSIDENCE						CATEGORIE BÂTIMENT	SCOLAIRE		VALEUR EN DOLLARS			MUNICIPAL	REMARQUES										
		LOT CAR	CADASTRE	SUBDIVISION	PROFIT	PROFONDEUR	SUPERFICIE		TYPE	TERR P: C	TERRAIN	BÂTISSE	TOTAL												
1001	89432632	08572 Arthur Baraud LOT RUE PROJETEE 127-81						1301								<table border="1"> <tr> <td>DEPT.</td> <td>EFF.</td> <td>R</td> </tr> <tr> <td>17-9</td> <td>1-1</td> <td></td> </tr> <tr> <td>84</td> <td>85</td> <td>304</td> </tr> </table>	DEPT.	EFF.	R	17-9	1-1		84	85	304
DEPT.	EFF.	R																							
17-9	1-1																								
84	85	304																							
2002		21	127	80-44	3294	9000	2,96500	02A		8,900	55,300	64,200	T R												
3001								7A	1 2B1	8000		8000	TVV												
4201		M PASQUALE RADESCHI 8578 Arthur Baraud H1E 4X9						1F	2																
4601		6165 LACHENAIE ST LEONARD H1S 1P3 F122 (11-12-54) V3 4504						2F	2																
4202		MME GIUSIPPINA VALERI-RADESCHI																							
4620		PROPRIETE SUJETTE A SURTAXE SUR TERRAIN VAGUE DESSERVI																							
1001	89432633	08584 Arthur Baraud LOT RUE PROJETEE 127-81						1301							<table border="1"> <tr> <td>DEPT.</td> <td>EFF.</td> <td>R</td> </tr> <tr> <td>17-9</td> <td>1-1</td> <td></td> </tr> <tr> <td>84</td> <td>85</td> <td>304</td> </tr> </table>	DEPT.	EFF.	R	17-9	1-1		84	85	304	
DEPT.	EFF.	R																							
17-9	1-1																								
84	85	304																							
2002		21	127	80-45	3294	9000	2,96500	02A		8,900	62,400	71,300	T R												
3001								7A	1 2B1	8000		8000	TVV												
4201		M FILIPPO VELLA						1F	1																
4601		6584 ARTHUR BARAUD H1E 4X9 F122 (11-12-54) V3 4504						2F	1																
4202		MME TERESA RIMANELLI-VELLA																							
4620		PROPRIETE SUJETTE A SURTAXE SUR TERRAIN VAGUE DESSERVI																							
1001	89432634	08590 Arthur Baraud LOT RUE PROJETEE 127-81						1301							<table border="1"> <tr> <td>DEPT.</td> <td>EFF.</td> <td>R</td> </tr> <tr> <td>17-9</td> <td>1-1</td> <td></td> </tr> <tr> <td>84</td> <td>85</td> <td>304</td> </tr> </table>	DEPT.	EFF.	R	17-9	1-1		84	85	304	
DEPT.	EFF.	R																							
17-9	1-1																								
84	85	304																							
2002	A-145908 4-7-85	21	127	80-46	4298	9000	3,86800	02A		11,600	55,400	67,000	T R												
3001								7A	2 2B1	11400		11400	TVV												
4201		CONSTRUCTION GRANDE VILLE DU QUEBEC VERSO						CF	2																
4601		4309 NOTRE DAME LAVAL H7W 1T3																							
4620		PROPRIETE SUJETTE A SURTAXE SUR TERRAIN VAGUE DESSERVI																							
1001	89432651	8525 ARTHUR BARAUD						1301																	
2002		21	127	82-10	5108	9450	4,82500																		
2002					5102																				
3001								2A	1 2B1	14400	67400	81800	T R I												
4201		M DOMENICO SILVAGGIO						1	1																
4601		8525 ARTHUR BARAUD H1E 4G7																							
6400		Correspondance anglaise V.F. 17/9/85 Y																							
1001	89432652	8535 ARTHUR-BARAUD						1301																	
2002		21	127	82-11	5060	9450	4,78100																		
3001								2A	1 2B1	14200	70800	85000	T R I												
		MICROFICHE 153 H-09																							

89437634

2F11

11201 Hve Delta Dorraivie

11201 8590 Arthur Baroud HIE 4X9

CERT.	EFF.
15/6/85	4/7/85
345	

C.D.S.	NUMÉRIQUE	EMPLACEMENT - NOM, PROFESSION, RESIDENCE						CATEGORIE BÂTIMENT	COULAIRE	VALEUR EN DOLLARS			MUNICIPAL	REMARQUES	
		NUMÉRIQUE	PROFESSION	FRONT	PROFONDEUR	SUPERFICIE	TERRAIN			BÂTISSE	TOTAL				
4201	89432652	M. LDER STEFANUTTI						1F							
4601		8535 ARTHUR BARAUD H1E 467				F1222-44922/11/1/15									
4202		MME ANDINA RAZZANTI STEFANUTTI					2F								
4602		21 FALLBROOK HAMPSTEAD H3X 3#1													
1001	89432653	8545 ARTHUR BARAUD						300							
2002		21 127 82-12		5060	9450	4,78100									
3001								2A	1	2B1	14200	66800	81000	T R I	
4201		M. GUIDO FERZOCO						1F							
4601		8545 ARTHUR BARAUD H1E 467				F1222-44922/11/1/15									
4202		MME STELLA DI SABATO					2F								
4602		21 FALLBROOK HAMPSTEAD H3X 3#1													
1001	89432654	8555 ARTHUR BARAUD						300							
2002		21 127 82-13		5060	9450	4,78100									
3001								2A	1	2B1	14200	71300	85500	T R I	
4201		M. GAETANO LAMANTIA 8555 Arthur Baraud H1E 467 F1222-44922/10-10-84						1F							
4601		1212 166 AVENUE POINTE AUX TREMBLES H1B 3#5													
4202		MME PATRICIA LYNCH LAMANTIA					2F								
4602		1212 166 AVENUE POINTE AUX TREMBLES H1B 3#5 8555 Arthur Baraud H1E 467 F1222-44922/10-10-84													
1001	89432655	8565 ARTHUR BARAUD						300							
2002		21 127 82-14		5060	9450	4,78100									
3001								2A	1	2B1	14200	67100	81300	T R I	
4201		M. DOMINIC COLASURDO						1F							
4601		8565 ARTHUR BARAUD H1E 467				F1222-44922/11/1/15									
4202		MME EMILIA GRANDILLI					2F								
4602		8565 ARTHUR BARAUD													
6400		Correspondance anglaise FF (15-7-85) VS													
1001	89432656	8575 ARTHUR BARAUD						300							
2002		21 127 82-15		5060	9450	4,78100									
3001								2A	1	2B1	14200	67100	81300	T R I	
4202		M. JACK TRIASSI						1F							
4602		8575 ARTHUR BARAUD H1E 467													
1001	89432657	8565 ARTHUR BARAUD						300							

CODE	COMPTÉ	EMPLACEMENT - NOM PROFESSION, RÉSIDENCE						CATEGORIE D'IMMEUBLE	SCOLAIRE			VALEUR EN DOLLARS			MUNICIPAL	REMARQUES	
		QUARTIER	CADASTRE	NUMÉRO	FRONT	PROFONDEUR	SUPERFICIE		TERR	P	C	TERRAIN	BÂTIMENT	TOTAL			
2002	89432657	21	127	82-16	5060	9450	4,78100										
3001								2A	1	2B1	14200	67100	81300	TR	1		
4202		M FRANCESCO COLOMBO						1F									
4602		8585 ARTHUR BARAUD H1E 467															
4203		MME FRANCINE DION COLOMBO						2F									
4603		8585 ARTHUR BARAUD															
1001	89432658	8595 ARTHUR BARAUD															
2002		21	127	82-17	5060	9450	4,78100										
3001								2A	1	2B1	14200	67100	81300	TR	1		
4201		M MARIO VITULANO						1F									
4601		8595 ARTHUR BARAUD RIV PRAIRIES H1E 467															
4202		MME MARIA ROKANO-VITULANO						2F									
1001	89432666	LOT RUE PROJETEE 127-80-1															
2002		21	127	80-10	5066	9883	4,66100										
2002						9000											
3001								7A	2	2B1	13900		13900	TWV	1		
4201		MAPLEWOOD CONSTRUCTION INC						CF									
4601		4309 NOTRE DAME CHOMEDY LAVAL H7X IT3															
6620		PROPRIETE SUJETTE A SURTAXE SUR TERRAIN VAGUE DESSERVI															
1001	89432669	LOT RUE PROJETEE 127-80-1															
2002		21	127	80-11	5066	9000	4,56000										
3001								7A	2	2B1	13500		13500	TWV	1		
4201		MAPLEWOOD CONSTRUCTION INC						CF									
4601		4309 NOTRE DAME CHOMEDY LAVAL H7W IT3															
6620		PROPRIETE SUJETTE A SURTAXE SUR TERRAIN VAGUE DESSERVI															
1001	89432670	LOT RUE PROJETEE 127-80-1															
2002		21	127	80-12	5066	9000	4,56000										
3001								7A	2	2B1	13500		13500	TWV	1		
4201		MAPLEWOOD CONSTRUCTION INC						CF									
4601		4309 NOTRE DAME CHOMEDY LAVAL H7W IT3															
6620		PROPRIETE SUJETTE A SURTAXE SUR TERRAIN VAGUE DESSERVI															

Subd: cpte annule
5000 sur
89432670
89432678
18/10/85 305

Subd: cpte annule
Dont sur
89432667
89432676-77
18/10/85 305

Subd: cpte annule
Dont sur
89432666
89432667
18/10/85 305

CODE	COMPTE	EMPLACEMENT - NOM, PROFESSION, RESIDENCE					CATEGORIE BÂTIMENT	SCOLAIRE		VALEUR EN DOLLARS			REMARQUES	
		DIV. CAD.	CADASTRE	SUBDIVISION	FRONT	PROFONDEUR		SUPERFICIE	TERR. P. C.	TERRAIN	BÂTISSE	TOTAL		
1001	89432659	2591												
		Lot Huguet Latour												
2002		21 127	80-58	54.40	70.00	3,782.00								
2002				42.98	90.00									
3001														
4201		Maplewood Construction Inc.												
4601		4309 Notre-Dame, Laval H7W 1T3												
6620		Propriété sujette à Surtaxe sur Terrain Vague Desservi												
7001		AVENUE ALEXIS CARREL												
1001	89432660	8585 HUGUET												
	A-141679	Lot Huguet Latour												
2002	10 3 25	21 127	80-57	32.94	90.00	2,965.00								
3001														
4201		Maplewood Construction Inc.												
4601		4309 Notre-Dame, Laval H7W 1T3												
6620		Propriété sujette à Surtaxe sur Terrain Vague Desservi												
1001	89432661	8579												
		Lot Huguet Latour												
2002		21 127	80-56	32.94	90.00	2,965.00								
3001														
4201		Maplewood Construction Inc.												
4601		4309 Notre-Dame, Laval H7W 1T3												
6620		Propriété sujette à Surtaxe sur Terrain Vague Desservi												

89432659 ANNULÉ

CFN 2

4201 Construction Grande Ville du Québec Inc.
4601 4309 Notre Dame, Laval H7W 1T3

CERT.	EF
8-185	15-884

89432661 ANNULÉ

CFN 2

4201 Construction Grande Ville du Québec Inc.
4601 4309 Notre Dame, Laval H7W 1T3

CERT.	EF
8-185	13-884

89432659

1F I 1

4202 M. Genaro Lanfili
4602 8591 Huguette Latour H1E 4W 1
P. 1222 H 4489 D.L. 18-4-85

CERT.	EF
8-185	15-884

89432661

2F I 1

4202 Mme Concetta Testorici
4602 8579 Huguette Latour H1E 4W 1
P. 1222 H 4489 D.L. 18-4-85

CERT.	EF
8-185	30-884

4203 Mme Emma Fiacc - Lanfili

2F I 1

4203 Mme Antonina Carmela - Nudo

2F I 1

89432660

ANNULÉ

CFN 2

4201 Construction Grande Ville du Québec Inc.
4601 4309 Notre Dame, Laval H7W 1T3

CERT.	EF
8-185	12-7-84

89432660

1F I 1

4201 M. Aldo Di Biasio
4601 8585 Huguette Latour, H1E 4W 1

2F I 1

4202 Mme Maria Ida Tamburini Di Biasio

CERT.	EF
25/7/84	16/8/85

CODE	COMPTE	EMPLACEMENT - NOM, PROFESSION, RESIDENCE					CATEGORIE BÂTIMENT	SCOLAIRE			VALEUR EN DOLLARS			MUNICIPAL	REMARQUES						
		DIV. CAD.	CADASTRE	SUBDIVISION	FRONT	PROFONDEUR		SUPERFICIE	TECH.	FEAR P. C.	TERRAIN	BÂTISSE	TOTAL								
1001	89432662	8573 HUGUET													<table border="1"> <tr><td>CERT.</td><td>EFF.</td><td></td></tr> <tr><td>18/1/84</td><td>1/1/85</td><td>314</td></tr> </table>	CERT.	EFF.		18/1/84	1/1/85	314
CERT.	EFF.																				
18/1/84	1/1/85	314																			
2002		Lot Huguet Latour																			
3001		21 127 80-55			32.94	90.00	2,965.00														
4201		Maplewood Construction Inc.						2A													
4601		4309 Notre-Dame, Laval H7W 1T3						7A													
6620		Propriété Sujette à Surtaxe sur Terrain Vague Desservi																			
1001	89432663	8564 HUGUET													<table border="1"> <tr><td>CERT.</td><td>EFF.</td><td></td></tr> <tr><td>18/1/84</td><td>1/1/85</td><td>305</td></tr> </table>	CERT.	EFF.		18/1/84	1/1/85	305
CERT.	EFF.																				
18/1/84	1/1/85	305																			
2002		Lot Huguet Latour																			
3001		21 127 80-54			32.94	90.00	2,965.00														
4201		Maplewood Construction Inc.						2A													
4601		4309 Notre-Dame, Laval H7W 1T3						7A													
6620		Propriété Sujette à Surtaxe sur Terrain Vague Desservi																			
1001	89432664	8561 HUGUET													<table border="1"> <tr><td>CERT.</td><td>EFF.</td><td></td></tr> <tr><td>18/1/84</td><td>1/1/85</td><td>305</td></tr> </table>	CERT.	EFF.		18/1/84	1/1/85	305
CERT.	EFF.																				
18/1/84	1/1/85	305																			
2002		Lot Huguet Latour																			
3001		21 127 80-53			32.94	90.00	2,965.00														
4201		Maplewood Construction Inc.						2A													
4601		4309 Notre-Dame, Laval H7W 1T3						7A													
6620		Propriété Sujette à Surtaxe sur Terrain Vague Desservi																			
1001	89432665	8555 HUGUET													<table border="1"> <tr><td>CERT.</td><td>EFF.</td><td></td></tr> <tr><td>18/1/84</td><td>1/1/85</td><td>305</td></tr> </table>	CERT.	EFF.		18/1/84	1/1/85	305
CERT.	EFF.																				
18/1/84	1/1/85	305																			
2002		Lot Huguet Latour																			
3001		21 127 80-52			32.94	90.00	2,965.00														
4201		Maplewood Construction Inc.						2A													
4601		4309 Notre-Dame, Laval H7W 1T3						7A													
6620		Propriété Sujette à Surtaxe sur Terrain Vague Desservi																			

p. 500 B

89432662

ANNULÉ

CFN2

4201 Construction Grande Ville du Québec Inc.
4601 4309 Notre Dame, Laval H7W 1T3

CERT.	EFF.
8-1-85	13-8-84

89432663

ANNULÉ

CFN2

4201 Construction Grande Ville du Québec Inc.
4601 4309 Notre Dame, Laval H7W 1T3

CERT.	EFF.
8-1-85	13-8-84

89432662

IFI1

4202 M. Giovanni Mondelli
4602 8523 Haquet Latour H1E 4W1
F.1222 # 4492 JLL 18-4-85

CERT.	EFF.
8-1-85	10-10-84

89432663

IFI1

4202 M. Raffaele Greco
4602 8567 Haquet Latour H1E 4W1
F.1222 # 4492 JLL 18-4-85

CERT.	EFF.
8-1-85	15-8-84

4203 Mme. Assunta Pecora-Mondelli

2FI1

4203 Mme. Susanna Castoreo

2FI1

89432664

ANNULÉ

CFN2

4201 Construction Grande Ville du Québec Inc.
4601 4309 Notre Dame, Laval H7W 1T3

CERT.	EFF.
8-1-85	13-8-84

89432665

CFN2

4201 Construction Grande Ville du Québec Inc.
4601 4309 Notre Dame, Laval H7W 1T3

CERT.	EFF.
8-1-85	13-8-84

ANNULÉ

89432664

IFI1

4202 M. Vincenzo Lacroce
4602 8561 Haquet Latour H1E 4W1
F.1222 # 4488 JLL 18-4-85

CERT.	EFF.
8-1-85	19-8-84

89432665

IFI1

4201 M. Francesco Pontrelli
4601 8555 Haquet Latour H1E 4W1
F.1222 # 4685 - Jm 10/1/85
2FI1

CERT.	EFF.
2-16-85	1-1-1-85

4203 Mme. Anna Fervante - Pontrelli

CODE	COMPTE	EMPLACEMENT - NOM, PROFESSION, RESIDENCE					CATEGORIE BÂTIMENT	SCOLAIRE		VALEUR EN DOLLARS			MUNICIPAL	REMARQUES
		DIV. CAD.	CADASTRE	SUBDIVISION	FRONT	PROFONDEUR		SUPERFICIE	TERR. P. C.	TERRAIN	BÂTISSE	TOTAL		
1001	89432666	8549 HUGUET Lot Huguet Latour												
2002		21 127 80-51			32.94	90.00	2,965.00							
3001								2A						
4201		Maplewood Construction Inc.						7A	2B1	8900	56100	65000		
4601		4309 Notre-Dame, Laval H7W 1T3								8900		8900		
6620		Propriété sujette à surtaxe sur terrain vague desservi												
1001	89432667	8543 HUGUET Lot Huguet Latour												
2002		21 127 80-50			32.94	90.00	2,965.00							
3001								2A						
4201		Maplewood Construction Inc.						7A	2B1	8900	56100	65000		
4601		4309 Notre-Dame, Laval H7W 1T3								8900		8900		
6620		Propriété sujette à surtaxe sur terrain vague desservi												

0
19/10/84 1/185 308
T W1 Subd. prov de
89432670
89432671

2
15485 1385 330

0
19/10/84 1/185 308
T W1 Subd. prov de
89432669
89432670

0
20/10/84 1/185 314

P506C

89432666

CFN2

4201 Construction Grande Ville des Québec Inc.
4601 4309 Notre Dame, Laval H7W 1T3

CERT.	EFF.
81-85	13-84

ANNULÉ

8943.2666

IFC2

4201 M. Renaldo Cavalcanti 213
4601 6553 Robert St. Leonard HIP 1119
IFC2
4602 mille Caterina Deluca 1/3
4602 8802 Cocheur St. Leonard HIR 2K7

CERT.	EFF.
16/85	4/1/88

89432667

ANNULÉ CFN2

4201 Construction Grande Ville des Québec Inc.
4601 4309 Notre Dame, Laval H7W 1T3

CERT.	EFF.
81-85	13-84

89432662

IFI1

4202 No. André Regina
4602 8543 Angilet Latour HIE4W1
P-1722#4488 DEC 18-85

2FI1

4203 Mme Monora Karina Regina

CERT.	EFF.
81-85	15-84

OBJET	NUMÉRO	EMPLACEMENT - NOM, PROFESSION, RÉSIDENCE					CATEGORIE BÂTIMENT	SCOLAIRE		VALEUR EN DOLLARS			MUNICIPAL	REMARQUES	
		DIV. CAD.	CADASTRE	SUBDIVISION	FRONT	PROFONDEUR		SURFACE	TERR. P. C.	TERRAIN	BÂTISSE	TOTAL			
1001	89432671	LOT RUE PROJETEE 127-80-1					4301								
2002		21	127	80-13	5066	9000	4,56000								
3001								7A	2	2B1	13500		13500	TVV 1	
4201		MAPLEWOOD CONSTRUCTION INC					CF	2							
4601		4309 NOTRE DAME CHOMEDEY LAVAL H7W IT3													
6620		PROPRIETE SUJETTE A SURTAXE SUR TERRAIN VAGUE DESSERVI													
1001	89432672	LOT RUE PROJETEE 127-80-1					4301								
2002		21	127	80-14	5066	9000	4,56000								
3001								7A	2	2B1	13500		13500	TVV 1	
4201		MAPLEWOOD CONSTRUCTION INC					CF	2							
4601		4309 NOTRE DAME CHOMEDEY LAVAL H7W IT3													
6620		PROPRIETE SUJETTE A SURTAXE SUR TERRAIN VAGUE DESSERVI													
1001	89432673	LOT RUE PROJETEE 127-80-1					4301								
2002		21	127	80-15	5066	9000	4,56000								
3001								7A	2	2B1	13500		13500	TVV 1	
4201		MAPLEWOOD CONSTRUCTION INC					CF	2							
4601		4309 NOTRE DAME CHOMEDEY LAVAL H7W IT3													
6620		PROPRIETE SUJETTE A SURTAXE SUR TERRAIN VAGUE DESSERVI													
1001	89432674	LOT RUE PROJETEE 127-80-1					4301								
2002		21	127	80-16	5066	9000	4,56000								
3001								7A	2	2B1	13500		13500	TVV 1	
4201		MAPLEWOOD CONSTRUCTION INC					CF	2							
4601		4309 NOTRE DAME CHOMEDEY LAVAL H7W IT3													
6620		PROPRIETE SUJETTE A SURTAXE SUR TERRAIN VAGUE DESSERVI													
1001	89432675	LOT RUE PROJETEE 127-80-1					4301								
2002		21	127	80-17	5073	9000	4,48000								
3001								7A	2	2B1	13400		13400	TVV 1	
4201		MAPLEWOOD CONSTRUCTION INC					CF	2							
4601		4309 NOTRE DAME CHOMEDEY LAVAL H7W IT3													
6620		PROPRIETE SUJETTE A SURTAXE SUR TERRAIN VAGUE DESSERVI													

CODE	COMPTÉ	EMPLACEMENT - NOM, PROFESSION, RÉSIDENCE					CATEGORIE BÂTIMENT	SCOLAIRE		VALEUR EN DOLLARS			MUNICIPAL	REMARQUES	
		NO. CADASTRAL	DIVISION	FRONT	PROFONDEUR	SUPERFICIE		TERR P.C.	TERRAIN	BÂTISSE	TOTAL				
4201 4601 6620	89432675 <i>89432676 n. 89432628 P. 302A</i>	MAPLEWOOD CONSTRUCTION INC 4309 NOTRE DAME CHOMÉDEY-LAVAL H7R 1T3					CF	2							
1001 2002 2002 3001 4201 4601 6620	89432680	LOT AV JOLIOT CURIE 21 127 80-29 4839 8808 4,26300 4772 9205													
1001 2002 2002 3001 4201 4601 6620	89432682 <i>152343 18-10-85</i>	LOT AV JOLIOT CURIE 21 127 80-28 4788 9205 4,43400 4722 9662													
4201 4601 6620		CONSTRUCTION GRANDE VILLE DU QUÉBEC 4309 NOTRE DAME LAVAL H7R 1T3					CF	2							
1001 2002 2002 3001 4201 4601 6620	89432684	LOT AV JOLIOT CURIE 21 127 80-27 4788 9662 4,64900 4722 10120													
4201 4601 6620		CONSTRUCTION GRANDE VILLE DU QUÉBEC 4309 NOTRE DAME LAVAL H7R 1T3					CF	2							
1001 2002 2002 3001 4201 4601 6620	89432686	LOT AV JOLIOT CURIE 21 127 80-26 4788 10120 4,86300 4722 10577													
4201 4601 6620		CONSTRUCTION GRANDE VILLE DU QUÉBEC 4309 NOTRE DAME LAVAL H7R 1T3					CF	2							

CERT.	EFF.
22/1/85	15/10/85
374	

89432682

1921

4201 M. Angelo Page
4601 13024 Copiale

#1E 1V9

3911

4202 Mlle Brigiana Valllunga

chistes letidos 258

CODE	COMPTÉ	EMPLACEMENT - NOM, PROFESSION, RÉSIDENCE						CATEGORIE BÂTIMENT	SCOLAIRE		VALEUR EN DOLLARS			MUNICIPAL	REMARQUES
		DIV. CAD.	CADASTRE	SUBDIVISION	FRONT	PROFONDEUR	SUPERFICIE		TERR. P. C.	TERRAIN	BÂTISSE	TOTAL			
1001	89432676 A-142020 02-585	8537 HUGUET Lot Huguet Latour													
2002		21	127	80-49	32.94	90.00	2,965.00								
3001								24 7A		3,900 8900	56,100	65,000 8900		T 1/10/84 1/1/85 305	
4201		Maplewood Construction Inc.						CF	2						
4601		4309 Notre-Dame, Laval H7W 1T3													
6620		Propriété sujette à surtaxe sur terrain vague desservi													
1001	89432677 A-140426 02-585	8531 HUGUET Lot Huguet Latour													
2002		21	127	80-48	32.94	90.00	2,965.00								
3001								2A 7A		8900 8900	55,100	64,000 8900		T 1/10/84 1/1/85 305	
4201		Maplewood Construction Inc.						CF	2						
4601		4309 Notre-Dame, Laval H7W 1T3													
6620		Propriété sujette à surtaxe sur terrain vague desservi													
1001	89432678	8525 HUGUET Lot Huguet Latour													
2002		21	127	80-47	34.60	90.00	3,066.00								
2002					33.00	98.83									
3001								2A 7A		9200 9200	56,100	65,300 9200		T 1/10/84 1/1/85 305	
4201		Maplewood Construction Inc.						CF	2						
4601		4309 Notre-Dame, Laval H7W 1T3													
6620		Propriété sujette à surtaxe sur terrain vague desservi													

P508A

89432676 ANNULÉ
CFN 2
4201 Construction Grande Ville du Québec Inc.
4601 4309 Notre Dame, Laval H7W 1T3

CERT.	EFF.
8-1-85	13-8-84

89432678
1981
4201 M. Sylvester Dorelli
4601 5525 August Latour H1E 4W1
5/22/81
4202 Mlle. Micheline Bourbon

CERT.	EFF.
11/85	14/6/84

89432676
IFEI
4201 M. Angela Regina
4601 3537 August Latour H1E 4W1
F. 222-7-2466 204 10-5-85
4202 Mme. Eugénie Lucien Regina
IFEI

CERT.	EFF.
8-1-85	7-1-84

CERT.	EFF.
5-17-85	22-6-84

89432677
IFEI
4201 M. Giovanni Spiridigliozzi
4601 3531 August Latour H1E 4W1
IFEI
4202 Mme. Maria Di Binzio
IFEI

CERT.	EFF.
20-85	3-5-85

89432677
CFN 2
4201 Construction Grande Ville du Québec Inc.
4601 4309 Notre Dame, Laval H7W 1T3
ANNULÉ

CERT.	EFF.
8-1-85	13-8-84

89432678
CFN 2
4201 Construction Grande Ville du Québec Inc.
4601 4309 Notre Dame, Laval H7W 1T3
ANNULÉ

CERT.	EFF.
8-1-85	13-8-84

CODE	NUMÉRO	EMPLACEMENT NOM, PROFESSION, RÉSIDENCE						CATEGORIE BÂTIMENT	VALEUR EN DOLLARS			REMARQUES	
		PARCÉLLE	INDICATION	FRONT	PROFONDEUR	SURFACE	TERR. P.C.		TERRAIN	BÂTIMENT	TOTAL		
1001	89432686	LOT AV JULIOT CURIE						430					
2002		21	127	80-25	4788	10577							
2002					4722	11035							
3001		ANNULÉ						7A	2	2B1	14400	14400	6/16/85-12/1/85
4201		CONSTRUCTION GRANDE VILLE DU QUEBEC						CF	2				
4601		4309 NOTRE DAME LAVAL H7R 1T3											CERT. EFF. 3/71 28486 15-11-85 annule porte aux 89432686
6620		PROPRIETE SUJETTE A SURTAXE SUR TERRAIN VAGUE DESSERVI											
1001	89432690	LOT AV JULIOT CURIE						430					
2002		21	127	90-24	4788	11035							
2002					4722	12804							
3001		21	127	60-25	4722	10577							
3001					4722	11035							
4201		CONSTRUCTION GRANDE VILLE DU QUEBEC						CF	2				
4601		4309 NOTRE DAME LAVAL H7R 1T3											
6620		PROPRIETE SUJETTE A SURTAXE SUR TERRAIN VAGUE DESSERVI											
1001	89432691	LOT RUE PROJETEE 127-80-1						430					
2002		21	127	90-25	4722	11035							
2002					4722	11035							
3001					47.01	110.79							
4201		CONSTRUCTION GRANDE VILLE DU QUEBEC						CF	2				
4601		4309 NOTRE DAME LAVAL H7R 1T3											
6620		PROPRIETE SUJETTE A SURTAXE SUR TERRAIN VAGUE DESSERVI											
1001	89432692	LOT RUE PROJETEE 127-80-1						430					
2002		21	127	90-25	4722	11035							
2002					47.01	110.79							
3001					47.01	110.79							
4201		CONSTRUCTION GRANDE VILLE DU QUEBEC						CF	2				
4601		4309 NOTRE DAME LAVAL H7R 1T3											
6620		PROPRIETE SUJETTE A SURTAXE SUR TERRAIN VAGUE DESSERVI											
1001	89432693	LOT RUE PROJETEE 127-80-1						430					
2002		21	127	90-25	4722	11035							
2002					47.01	110.79							
4201		CONSTRUCTION GRANDE VILLE DU QUEBEC						CF	2				
4601		4309 NOTRE DAME LAVAL H7R 1T3											
6620		PROPRIETE SUJETTE A SURTAXE SUR TERRAIN VAGUE DESSERVI											

89432691

1821

4201 M. Carmine Rocci

4601 8548 Huguet-hatou

3821

4202 Mlle Teresa D'Orazio

CERT.	EFF.
15/5/85	15/6/84

89432658

9211

4201 Sœurs Salesiennes

4601 8505 Ste-Clair H.12.176

CERT.	EFF.
29/5/85	1/6/85

89432690

9211

4201 Sœurs Salesiennes

4601 8505 Ste-Clair H.12.176

CERT.	EFF.
29/5/85	1/6/85

CODE	COMPTÉ	EMPLACEMENT - NOM, PROFESSION, RÉSIDENCE						CATEGORIE BÂTIMENT	SCOLAIRE		VALEUR EN DOLLARS			MUNICIPAL	REMARQUES	
		CADASTRE	DIVISION	FRONT	PROFONDEUR	SUPERFICIE	TERR. P. C.		TERRAIN	BÂTISSÉ	TOTAL					
3001	89432693							7A	2	2B1	14200		14200		31/08/85 11/18/85 356	
4201		CONSTRUCTION GRANDE VILLE DU QUEBEC VERSO						CF								
4601		4309 NOTRE DAME LAVAL H7W 1T3										13700	87500	96700	TR	
6620		PROPRIETE SUJETTE A SURTAXE SUR TERRAIN VAGUE DESSERVI														
1001	89432694	⁸⁵⁶⁶ <i>Huguet Latour</i> LOT RUE PROJETEE 127-80-1														
2002	A-145909	21	62	47.21	101.64	4,670.00										
2002	47-85	21	80-21	4730	10120	4,64900									CERT. ERF. 31/08/85 11/18/85 319	
3001				47.01	97.05			3A	2	2B1	13900	83700	97600	TR		
4201		CONSTRUCTION GRANDE VILLE DU QUEBEC VERSO						CF								
4601		4309 NOTRE DAME LAVAL H7W 1T3										13900		13900	TR	31/08/85 11/18/85 356
6620		PROPRIETE SUJETTE A SURTAXE SUR TERRAIN VAGUE DESSERVI														
1001	89432695	⁸⁵⁹² <i>Huguet Latour</i> LOT RUE PROJETEE 127-80-1														
2002	A-145910	21	63	47.21	97.05	4,454.00										
2002	47-85	21	80-22	4785	9662	4,43400									CERT. ERF. 31/08/85 11/18/85 319	
3001				47.01	92.49			3A	2	2B1	13100	82500	95600	TR		
4201		CONSTRUCTION GRANDE VILLE DU QUEBEC VERSO						CF								
4601		4309 NOTRE DAME LAVAL H7W 1T3										13100		13100	TR	31/08/85 11/18/85 356
6620		PROPRIETE SUJETTE A SURTAXE SUR TERRAIN VAGUE DESSERVI														
1001	89432696	⁸⁵⁹⁸ <i>Huguet Latour</i> LOT RUE PROJETEE 127-80-1														
2002		21	64	47.21	92.49	4,592.00										
2002		21	80-23	4772	9205	4,17700									CERT. ERF. 31/08/85 11/18/85 319	
3001				52.23	IRR			3A	2	2B1	13800	87500	96300	TR		
4201		CONSTRUCTION GRANDE VILLE DU QUEBEC						CF								
4601		4309 NOTRE DAME LAVAL H7W 1T3										12400		12400	TR	31/08/85 11/18/85 356
6620		PROPRIETE SUJETTE A SURTAXE SUR TERRAIN VAGUE DESSERVI														
1001	89432697	8471 HUGUET LATOUR														
2002	A-135820	21	94	3593	9019	3,94200										
2002	13-2-85			5315	8852											
3001								2A	2	2B1	11300	54500	65800	TR		

89432693

IFI

4201 M. Joseph Della
4601 8560 Huguet hatour

CERT.	EFF.
28/05/1975	3/5

89432694

IFI

4201 M. Giuseppe Andrea
4601 8566 Huguet hatour HIESC3

CERT.	EFF.
15/05/1975	3/5

4202 Mme Giuseppina Scocca

2FI

89432695

IFI

4201 M. Clementino Valerio
4601 8572 Huguet hatour

CERT.	EFF.
13/05/1975	3/5

4202 Mme Demencia Valerio

2FI

CODE	CADASTRE	EMPLACEMENT - NOM, PROFESSION, RESIDENCE					CATEGORIE BÂTIMENT	SCOLAIRE	VALEUR EN DOLLARS			MUNICIPAL	REMARQUES		
		PARCELLE	SUBDIVISION	FRONT	PROFONDEUR	SUPERFICIE			TERR P. C.	TERRAIN	BÂTISSSE			TOTAL	
4201 4601	89432697	CONSTRUCTION SAPIN INC 3114 BRIGHTON H3S 1T9					CF	2							
		VERSO													
1001	89432698	8473 HUGUET LATOUR						301							
2002		21 128 95		4122	8852	3,64900									
3001								2A	1 2B1	10800	54400	65200	T R		
4202 4602 4203 4603		MR JOHN HULEWICZ 8473 HUGUET LATOUR H1E 4W1 MRS THERESA RADZISZEWSKI-HULEWICZ 8473 HUGUET LATOUR					1A 2A	1 1							
1001	89432699	8481 HUGUET LATOUR						301							
2002		21 128 96		4122	8852	3,64900									
3001								2A	1 2B1	10800	54700	65500	T R		
4201 4601 4202 4602		EMILIO BRUNO 8481 HUGUET LATOUR H1E 4W1 F1222 (11-10-84) V 4189 MME CATHERINE MARONE-BRUNO 8481 HUGUET LATOUR					1F 2F	1 1							
1001	89432700	8483 HUGUET LATOUR						301							
2002		21 128 97		4122	8852	3,64900									
3001								2A	1 2B1	10800	55200	66000	T R		
4202 4602 4203 4603		M RAFFAELE CANNITO 8483 HUGUET LATOUR H1E 4W1 F1222 # 44922/11/11/85 MME MARIA CATONI-CANNITO 8483 HUGUET LATOUR					1F 2F	1 1							
1001	89432701	8501 HUGUET LATOUR						301							
2002 2002		21 128 100		IRR 5545	8852 188	3,66200									
3001								2A	1 2B1	10800	52900	63700	T R		
4201 4601 4202		M DINO TESOLIN 8501 HUGUET LATOUR H1E 4W1 F1222 # 44922/11/11/85 MME FILomenA IULIANO					1F 3F	1 1							
1001	89432702	8503 HUGUET LATOUR						301							

89432697

IFII

4201 M. Paolo Fruscella

4601 8471 Huguet Latour HIE HWI

2EII

4202 Mme Linda Palitto - Fruscella

CERT.	EFF.
31388	13-8-85

AEK20

CODE	NUMÉRI	EMPLACEMENT - NOM, PROFESSION, RÉSIDENCE					CATEGORIE BÂTIMENT	SCOLAIRE		VALEUR EN DOLLARS			MUNICIPAL	REMARQUES	
		FRONT	PROFONDEUR	SUPÉRIEURE	TERR. P. C.	TERRAIN		BÂTISSE	TOTAL						
2002 2002	89432702	21 128	101	1RR	1RR	3,87300									
3001				5455	11381		2A	1 2B1	11400	52400	63800	T R			
4201 4601 4202		M VINCENTO COLALILLO 8529 PROVERE ST TOWARD MIR 2#4 8503 HUGUET LATOUR HIE 4W1 MME ANNA MARIA COLABELLI F-1222 # 4426 19-3-85					1F 3F	2 2							
1001 2002 2002	89432703	LOT HUGUET LATOUR 12-22 21 128 -1302-													
3001				3409	11381	11,75600									
4201 4601		CONSTRUCTION MAISONNEUVE INC 6868 CH EMERSON COTE ST LUC H4B 1G5					CF	2							
6620		PROPRIETE SUJETTE A SURTAXE SUR TERRAIN VAGUE DESSERVI													
1001 2002 3001	89432705	08491 497	HUGUET LATOUR				130								
4201 4601 4202		21 128	98	4122	8852	3,64900									
3001							D2A 7A	1 2B1	10,900 10000	57,600	68,500	T R			
4201 4601 4202		M DAMIANO FALSETTI 8491 HUGUETTE LATOUR HIE 4W1 MME LUIGINA PRINCIPE					1F 2F	1 1							
6620		PROPRIETE SUJETTE A SURTAXE SUR TERRAIN VAGUE DESSERVI													
1001 2002 3001	89432716	8493 HUGUET LATOUR					130								
4201 4601 4202		21 128	99	4122	8852	3,64900									
3001							2A	1 2B1	10800	53400	64200	T R			
4201 4601 4202		M PERO DE BONA 8493 HUGUET LATOUR H4E 4W1 MME MARTA RAJSEL-DE BONA F-1222 # 4492 10/1/85					1F 2F	1 1							
1001 2002 2002 2004 2004 2799 3001	89432735	12025 ANDRE DUMAS													
		21 130	P31	21677	1RR	36,79500									
				20916	16404										
		02 130	31-P2	3690	16404	6,05300									
		02 130	P30	5000	16404	8,20200									
						51,05000									
							1B	2B1	183800	2097600	2281400	E17	204-13		

CODE	COMPTÉ	EMPLACEMENT - NOM PROFESSION, RÉSIDENCE						CATEGORIE BÂTIMENT	SCOLAIRE			VALEUR EN DOLLARS			MUNICIPAL	REMARQUES
		DIV. CAD.	CADASTRE	SUBDIVISION	FRONT	PROFONDEUR	SUPERFICIE		TERR. P. C.	TERRAIN	BÂTISSE	TOTAL				
4701 4601 6001	89432735	LA COMMISSION DES ECOLES CATHOLIQUES DE MONTRÉAL 3737 SHERBROOKE E H1X 3B3 ECOLE LEONARDO DA VINCI						9F								
1001 2002 2002 3001	89432765	8032 JOLIOT CURIE 21 134 930-4 8021 10183 7,06000 6100 10000														
4202 4602		M GEORGES BEAUPRE, INGÉNIEUR 8032 AV JOLIOT CURIE H1E 2Z4						1F								
1001 2002 2004 2999 3001	89432770	8026 JOLIOT CURIE 21 134 930-5 6300 10000 6,30000 21 134 930-6-1 150 10000 15000 6,45000														
4202 4602 4203 4603		M JEAN GUY LAFOND, COMPTABLE 8026 JOLIOT CURIE H1E 2Z4 Mlle CARMEN THIFAUT 8026 JOLIOT CURIE H1E 2Z4						1F 7F								
1001 2002 2002 3001	89432775	8020 JOLIOT CURIE 21 134 930-6-2 6650 10170 7,57700 8505 10000														
4201 4601 7001		M PIERRE MARTEL 8020 AV JOLIOT CURIE H1E 2Z4 AV CLEMENT ADER						1F								
1001 2002 2002 3001	89432778 V.E.	8000 AV JOLIOT CURIE 21 135 92-15 IRR IRR 17,38000 6700 16510														
4202 4602		GESTION MATHI LYEE 236 PARENT #21 ST JEROME J7Z 1Z7						CF								
MICROFICHE 153 6-10																

CODE	COMPTÉ	EMPLACEMENT - NOM, PROFESSION, RÉSIDENCE					CATEGORIE BÂTIMENT	SCOLAIRE	VALEUR EN DOLLARS			MUNICIPAL	REMARQUES	
		DIV. CAD.	CADASTRE	SUBDIVISION	FRONT	PROFONDEUR			SUPERFICIE	TERR. P. C.	TERRAIN			BÂTISSE
4203	89432778	MME MARIELLE LEFRANCOIS LAPOINTE					2F	2						
4603		55 LANNING ST SAUVEUR DES MONTS			JOR	1R0								
4204		M JEAN GUY ROY					1F	2						
4604		631 LES ERABLES LAVAL SUR LE LAC			H7R	1B3								
4205		M GHYSLAIN LAPOINTE					1F	2						
4605		55 LANNING ST SAUVEUR DES MONTS			JOR	1R0								
4206		MME LISE LAROCHELLE ROY					2F	2						
4606		631 LES ERABLES LAVAL SUR LE LAC			H7R	1B3								
1001	89432781	8010 AV JOLIOT CURIE												
2002	A 147311 V.L. p-76	21 135	92-16	16767	10030	16,60000								
2002	A 147311 23-7-85	16500	11350											
3001							3A	2 281	49700	169700	219400	T R I		
4202		GESTION NATHI LTEE					ET	2						
4202		236 PARENT #21 ST JEROME J72-127												
4203		MME MARIELLE LEFRANCOIS LAPOINTE			JOR	1R0	2F	2						
4603		55 LANNING ST SAUVEUR DES MONTS												
4204		M JEAN GUY ROY					1F	2						
4604		631 LES ERABLES LAVAL SUR LE LAC			H7R	1B3								
4205		M GHYSLAIN LAPOINTE					1F	2						
4605		55 LANNING ST SAUVEUR DES MONTS			JOR	1R0								
4206		MME LISE LAROCHELLE ROY					2F	2						
4606		631 LES ERABLES LAVAL SUR LE LAC			H7R	1B3								
1001	89432799	LOT JOLIOT CURIE												
2002		21 133	P775	2754	6041	1,69920								
2002				2700	6556									
2004		21 133	P776	2754	5526	1,55980								
2004				2700	6041									
2999						3,25900								
3001							6B	2B1	5300		5300	E06	204-3	
4201		LA VILLE DE MONTRÉAL - SERVICE DE LA GESTION IMMOBILIERE					9F	1						
4601		507 PLACE D'ARMES #300 MONTRÉAL			H2Y	2#8								
1001	89432806	8320-24 AV JOLIOT CURIE												
2002		21 132	176-3	4755	9699	5,39300								
2002				6602	9500									
3001							2B	1 2B1	16100	83900	100000	T R I		
4202		M GILLES GAZELAIS, OPERATEUR					1F	1						
4602		8320 AV JOLIOT CURIE			H1E	3#2								
1001	89432808	8326-30 AV JOLIOT CURIE												

89432781

CFPI

11601 Cooperative Habitation Terrasse

Joliet Curie Montreal

11601 8010 Joliet Curie #31 H.E. 1MI

CERT.	OFF.
519/85	247/85 345

COTE	COMTE	EMPLACEMENT - NOM, PROFESSION, RESIDENCE					CATEGORIE BÂTIMENT	SCOLAIRE		VALEUR EN DOLLARS			MUNICIPAL	REMARQUES
		ADRESSE	ADRESSE	FRONT	PROFONDEUR	SUPERFICIE		TERR	P. C.	TERRAIN	BÂTISSE	TOTAL		
2002	89432808	21 132	176-4	3577	9500	4,17400								
2002				3548	1RR									
3001							28	1 2B1	12400	85600	98000	T R I		
4202		M CLAUDE GAUTHIER, CHINISTE 126 Saint-Jacques, Repentigny JSY 2KI												
4602		6922 435 AVENUE DES MRS HIR 254 11222 (11-12-84) B 4364												
7001		EVA CIRCE												
1001	89432812	8340-44 AV JOLIOT CURIE					4241							
2002		21 132	176-14	4030	10187	5,00300								
2002				5976	10000									
3001							28	1 2B1	14800	84200	99000	T R I		
4203		M MARC BLOUIN, C A 199 Sable, Repentigny JSK 2KI F1222 (11-10-84) V 4169												
4603		8326 MAURICE DUPLESSIS HIE 3A3												
1001	89432814	8346-50 AV JOLIOT CURIE					4241							
2002		21 132	176-13	4300	10000	4,30000								
3001							28	1 2B1	12700	84800	97500	T R I		
4204		M DENIS LEVASSEUR, ROUTIER 8350 AV JOLIOT CURIE HIE 3H3												
4604														
1001	89432816	8352-56 AV JOLIOT CURIE					4241							
2002		21 132	176-12	4300	10000	4,30000								
3001							28	1 2B1	12700	84800	97500	T R I		
4202		M LUCIEN CHAMPAGNE, SOUDEUR 8352 AV JOLIOT CURIE HIE 3H3												
4602														
1001	89432818	6358-62 AV JOLIOT CURIE					4241							
2002		21 132	176-11	4300	10000	4,30000								
3001							28	1 2B1	12700	84800	97500	T R I		
4201		M FERNAND MARCEAU, MENUISIER 8362 AV JOLIOT CURIE HIE 3H3												
4601														
1001	89432820	8364-66 AV JOLIOT CURIE					4241							

MICROFICHE 153 D-10

99432818

1F11

4201 M. Latoro Rizzo
4601 9362 Joliet Line, HAE 343

3F11

4207 Mlle Vincenza Albano

CERT.	REF.
5/8/85	10/6/85

CODE	COMPTÉ	EMPLACEMENT - NOM, PROFESSION, RÉSIDENCE					SUPERFICIE	CATEGORIE BÂTIMENT	SCOLAIRE			VALEUR EN DOLLARS			MUNICIPAL	REMARQUES	
		AV. CAS	CHASSE	SUBDIVISION	FRONT	PROFONDEUR			TERR. P. C.	TERRAIN	BÂTIMENT	TOTAL					
2002	89432820	21 132	176-10		4300	10000	4,30000										
3001								28	1	2B1	12700	84800	97500	T	R	I	
4202		M NICOLA D AURIA						IF	2								
4602		920 THEORET STE THERESE J7E 4Y4															
1001	89432822	8370-74 AV JOLIOT CURIE							424								
2002		21 132	176-9		4300	10000	4,30000										
3001								28	1	2B1	12700	84800	97500	T	R	I	
4201		M SALVATORE VARDARO 8374 Joliot Curie H1E 3H3						IF	1								
4601		12175 CHARLES RENARD H1E 1X7															
4202		Mlle MARIA GRAZIANO F1222 44059 Jy 29.8.34						3F	1								
4203		Mlle FRANCESCA LISASCI						3F	1								
4204		M DOMINICO VARDARO						IF	1								
4604		8321 RENE DESCARTES H3E 3P1															
1001	89432824	8376-80 AV JOLIOT CURIE							424								
2002		21 132	176-8		4300	10000	4,30000										
3001								28	1	2B1	12700	84800	97500	T	R	I	
4202		M ROBERT MERINEAU, C A						IF	1								
4602		8376 JOLIOT CURIE H1E 3H3															
1001	89432826	8382-86 AV JOLIOT CURIE							424								
2002		21 132	176-7		4300	10000	4,30000										
3001								28	1	2B1	12700	84800	97500	T	R	I	
4202		M JACQUES MOUSSEN, MECANICIEN 5386 Joliot Curie H1E 3H3						IF	1								
4602		6643 AV DES ERABLES H2G 2M9 F1222 44039 Jy 29 8-34															
4203		MME ANDRE GRAND MOURCEL (YOLANDE QUINTILIANO)						8F	1								
4603		6643 AV DES ERABLES H2G 2M9															
1001	89432828	8388-92 AV JOLIOT CURIE							424								
2002		21 132	176-6		4300	10000	4,28000										
2002					4015	6566											
2004		21 130	24-3		000	1462	2000										
2004					285	1434											
2999							4,30000										
3001								28	1	2B1	12700	84800	97500	T	R	I	

ROLE D'ÉVALUATION

COTE	COMPTÉ	EMPLACEMENT - NOM, PROFESSION, RESIDENCE						CATEGORIE SABINET	SCOLAIRE		VALEUR EN DOLLARS			MURICIFAL *	REMARQUES
		FRONT	PROFONDEUR	SUPERFICIE	TERR. S. C.	TERRAIN	BATISSE		TOTAL						
4202 4602 4203 4603	89432828	M RAYNALD FORTIER 8388 JOLIOT-CURIE H1E 3H3 MME RAYNALD FORTIER (DIANE GAUTHIER) 8388 JOLIOT-CURIE H1E 3H3 591 Rue Cartier, Repentigny 36A 969					1F 2F								
1001	89432830	8394-98 AV JOLIOT CURIE													
2002		21 132	176-5	1707	8566	72900									
2002				000	8734										
2004		21 130	24-2	2598	1RR	3,57100									
2004				4300	10000										
2999						4,30000									
3001							2B	1	2B1	12700	64800	97500	T R I		
4202 4602		JEAN CLAUDE DESROSIERS, CHAUFFEUR 8398 AVE JOLIOT CURIE H1E 3H3					1F								
7001		AV ANDRE DUMAS													
1001	89432832	8400-04 AV JOLIOT CURIE													
2002		21 130	24-1	4166	10000	5,48700									
2002				4647	1RR										
3001							2B	1	2B1	16300	91700	108000	T R I		
4201 4601		MR GUIDO DE SANTIS 2557 EOURSONNIERE H1W 3P5 2557 EOURSONNIERE H1W 3P5					1A								
4202		MRS HELEN TRUBIANO					2A								
4203		MR DOMINIC BALENZANO					1A								
4603		2554 EOURSONNIERE H1W 3P5													
4204		MRS ANNA DE SANTIS					2A								
1001	89432834	8410-16 JOLIOT CURIE													
2002		21 130	25-10	5948	9373	6,29600									
2002				7739	9200										
3001							2C	1	2B1	18600	125400	144000	T R I		
4201 4601		MME NICOLINA SCALICI-MAIORINO 8412 AV JOLIOT-CURIE H1H 3H3					2F								
4202		MME FRANCESCA MAIORINO					3F								
4203		MME GIUSEPPA MAIORINO-CARUSO					2F								
4603		8422 AV JOLIOT CURIE H1H 3H3													
4204		MME ROSALIA MAIORINO					3F								
1001	89432836	8420-24 AV JOLIOT CURIE													
2002		21 130	25-9	4300	9200	3,95600									

COTE	COTE	EMPLACEMENT - NOM, PROFESSION, RESIDENCE						CATEGORIE D'AMENAGEMENT	SCOLAIRE		VALEUR EN DOLLARS			MUNICIPAL	REMARQUES
		LOT	QUARTIER	SUBDIVISION	FRONT	PROFONDEUR	SUPERFICIE		TERR	P.C.	TERRAIN	BATISSE	TOTAL		
3001	89432834							2B	1	2B1	11700	106300	118000	T R 1	
4201		M BIAGIO MAIORINO					1								
4601		8424 AV JOLIOT CURIE H1E 4C3													
4202		MME BIAGIO MAIORINO (LIBORIA LINA CATALANO)					2F								
4602		7031 D AILLON ST LEONARD H1R 2L6													
1001	89432838	8426-30 AV JOLIOT CURIE						(25)							
2002		21 130 25-8		4300	9200	3,95600									
3001								2B	1	2B1	11700	106300	118000	T R 1	
4201		M CARLO CARRERA					1								
4601		8428 JOLIOT LURIE H2E 4C3													
4202		MME FRANCESCA SAIBENE-CARRERA					2F								
4203		M MARIO SAIBENE					1F								
4204		MME CARMELA POLIZZI-SAIBENE					2F								
1001	89432841	8432-36 AV JOLIOT CURIE						(25)							
2002		21 130 25-7		4300	9200	3,95600									
3001								2B	1	2B1	11700	106300	118000	T R 1	
4201		M JOSE JOE DIAGO					1F								
4601		8434 JOLIOT CURIE H1E 4C3													
4202		MME ERNELDA PISTACCHIO					3F								
1001	89432843	8438-42 AV JOLIOT CURIE						(25)							
2002		21 130 25-6		4300	9200	3,95600									
3001								2B	1	2B1	11700	106300	118000	T R 1	
4201		M ALFIO DI NEO					1F								
4601		8440 JOLIOT CURIE H1E 4C3													
4202		MME GIUSEPPINA DI NEO					2F								
4602		8440 JOLIOT CURIE H1E 4C3													
1001	89432845	8444-48 AV JOLIOT CURIE						(25)							
2002		21 130 25-5		4300	9200	3,95600									
3001								2B	1	2B1	11700	106300	118000	T R 1	
4201		M GIUSEPPE TISEO					1								
4601		8446 AV JOLIOT CURIE H1E 4C3													
4202		MME MARIA EVANGELISTA-TISEO					2F								

VERSO

1EE1

4201 m. Puerto Pacifico

4601 - 9274 13^e avenue - 112 354 28

8422 Jilcot Curie H1E4C3 F1222 (5056) 1612 83 ETI

4202 mmz Ilona Presta

GERR	ESP.
16/85	21/10/85

FORMULAIRE D'ÉVALUATION

COTE	COMPTÉ	EMPLACEMENT - NOM PROFESSION, RESIDENCE					CATEGORIE BÂTIMENT	SCOLAIRE		VALEUR EN DOLLARS			MUNICIPAL	REMARQUES	
		N° 517	CELESTRE	RESIDENCE	FRONT	PROFONDEUR		SURFACE	TERR	PIC	TERRAIN	BÂTISSE			TOTAL
1001	89432847	8450-54 AV JOLIOT CURIE					25								
2002		21 130	25-4		4300	9200					3,95600				
3001							28	1	281	11700	106300	118000	T R I		
4201		M MICHELE ROMANO													
4601		8452 AV JOLIOT CURIE HIE 4C3													
4202		M VINCENZO ROMANO													
4602		8452 AV JOLIOT CURIE HIE 4C3													
1001	89432849	8456-60 JOLIOT CURIE					25								
2002		21 130	25-3		4300	9200					3,95600				
3001							28	1	281	11700	106300	118000	T R I		
4201		M FILIPPO FREGAPANE													
4601		8458 JOLIOT CURIE R D P HIE 4C3													
4202		MME ANGELA PIPIA-FREGAPANE													
1001	89432851	8462-66 JOLIOT CURIE					25								
2002		21 130	25-2		4300	9200					3,95600				
3001							28	1	281	11700	106300	118000	T R I		
4201		M PIETRO CRESCENZA													
4601		8464 JOLIOT CURIE HIE 4C3													
4202		MME ANNA MENCA CRESCENZA													
4602		8464 JOLIOT CURIE HIE 4C3													
1001	89432853	8468-72 AV JOLIOT CURIE					25								
2002		21 130	25-1		3137	9200					2,05400				
2002					1328	9376									
2004		21 128	11-4		1163	9376					1,90200				
2004					2972	9200									
2999											3,95600				
3001							28	1	281	11700	106300	118000	T R I		
4201		M VINCENZO BIONDO													
4601		8028 PAUL DE MAUREL HIE 2M4													
4202		MME FRANCESCA TANTALO-BIONDO													
1001	89432855	8474-78 AV JOLIOT CURIE					25								
2002		21 128	11-3		4300	9200					3,95600				
3001							28	1	281	11700	106300	118000	T R I		

MICROFICHE 153 H-10

CODE	COMPTÉ	EMPLACEMENT - NOM, PROFESSION, RÉSIDENCE					CATEGORIE BÂTIMENT	SCOLAIRE		VALEUR EN DOLLARS			MUNICIPAL	REMARQUES	
		LES CAD. CADASTRE	SUBDIVISION	FRONT	PROFONDEUR	SUPERFICIE		TERR. P. C.	TERRAIN	BÂTISSÉ	TOTAL				
4201 4601 4202	89432855	M SALVATORE BENENATI 8206 CASGRAIN H1Z-2K5 MME ANGELA ROSSELLO-BENENATI 8476 Joliot Curie H1E 4C3 F.1222 44640 Q00 31-5-85					1F 2F								
1001 2002 3001	89432857	8480-84 AV JOLIOT CURIE 21 128 11-2 4300 9200 3,95600					25 28								
4201 4601 4202		M VINCENZO DI MARIA 8482 AV JOLIOT CURIE H1E 4C3 MME PREZIOSA PETRALIA-DI MARIA					1 2								
1001 2002 2002 3001	89432859	8486-90 AV JOLIOT CURIE 21 128 11-1 5457 9200 4,19400 3661 9374					25 28								
4201 4601 4202		M GIOVANNI A CECERE 8488 Joliot Curie H1E 4C2 4293 53E RUE H1Z-1H7 F.1222 (11-10-84) B0 4189 MME ANGELINA COLOMBO-CECERE					1F 2F								
1001 2002 2002 3001	89432861	LOT JOLIOT CURIE 21 127 78-8 3740 10189 4,71500 5690 10000					30 6B								
4201 4601		MISSION MARIE AUXILIATRICE DE RIVIERE DES PRAIRIES 9190 STE CLAIRE H1L 127					CF								
1001 2002 3001	89432863	LOT JOLIOT CURIE 21 127 78-7 5200 10000 5,20000					30 6B								
4201 4601		MISSION MARIE AUXILIATRICE DE RIVIERE DES PRAIRIES 9190 STE CLAIRE H1L 127					CF								
1001 2002 3001	89432865	LOT JOLIOT CURIE 21 127 78-6 5200 10000 5,20000					30 6B								
		MICROFICHE 153 1-10													

ANNULÉ

ANNULÉ

ANNULÉ

Requiescent des Exempt
CERT. EFF. 322
26-2-85 11-85

204-B
CERT. EFF. 339
30/4/85 11/1/85
Porté sur 89649160

204-B
CERT. EFF. 339
30/4/85 11/1/85
Porté sur 89649160

204-B
CERT. EFF. 322
26-2-85 11-85

Requiescent des Exempt
CERT. EFF. 339
30/4/85 11/1/85
Porté sur 89649160

204-B
CERT. EFF. 322
26-2-85 11-85

CODE	COMPTÉ	EMPLACEMENT - NOM, PROFESSION, RÉSIDENCE					CATEGORIE D'IMMEUBLE	SCOLAIRE		VALEUR EN DOLLARS			MUNICIPAL	REMARQUES	
		NUM. CADASTRAL	CADASTRAL	DIVISION	FRONT	PROFONDEUR		SUPERFICIE	TERR. P. C.	TERRAIN	BATISSE	TOTAL			
4201 4601	89432865	MISSION MARIE AUXILIATRICE DE RIVIERE DES PRAIRIES 919C STE CLAIRE HIL 127					CF	1			ANNULÉ				
1001 2002 2002 3001	89432867	LOT JOLIOT CURIE 21 127 78-5 6813 10600 5,84100 #866 10188						3001			ANNULÉ				CERT. EFF. 30/4/85 11/85 339 Parti ann. 89432867
4201 4601		MISSION MARIE AUXILIATRICE DE RIVIERE DES PRAIRIES 919C STE CLAIRE HIL 127					CF	1			15300		15300	E II	204-8
1001 2002 2002 3001	89432870	LOT AV JOLIOT CURIE 21 127 P79 IRP 18550 40,67600 20375 20375						7021			122000		122000	TVV I	
4201 4601 6620 7001		ENTREPRISES LUCIEN BROUILLETTE LTEE 3108 LEGENDRE HIZ 1N5 PROPRIETE SUJETTE A SURTAXE SUR TERRAIN VAGUE DESSERVI RUE PROJETEE 127 86 & 125 55					CF	1							
1001 2001 3001	89432903	LOT AV JOLIOT-CURIE 21 121 1934-5 5160 10190 5,16100						7031			15500		15500	TVV	CERT. EFF. 11/85 323 14.2.85 11.85 323 Surtax. c.pte annulé part. 89432870 & 28 86
4201 4601 6620		FARGNOLI CONSTRUCTION LTEE 6820 PL RICHER ST LEONARD H1T 3W6 PROPRIETE SUJETTE A SURTAXE SUR TERRAIN VAGUE DESSERVI					CF	2							ANNULÉ
1001 2001 3001	89432904	LOT AV JOLIOT-CURIE 21 121 1934-6 5160 10190 5,16100						7031			15500		15500	TVV	CERT. EFF. 11.85 323 14.2.85 11.85 323 Surtax. c.pte annulé part. 89432870 & 28 86
4201 4601 6620		FARGNOLI CONSTRUCTION LTEE 6820 PL RICHER ST LEONARD H1T 3W6 PROPRIETE SUJETTE A SURTAXE SUR TERRAIN VAGUE DESSERVI					CF	2							ANNULÉ
1001	89432905	LOT AV JOLIOT-CURIE MICROFICHE 153 J-10						7031							

CODE	COURTE	EMPLACEMENT - NOM, PROFESSION, RÉSIDENCE					CATEGORIE BÂTIMENT	SCOLAIRE		VALEUR EN DOLLARS			MUNICIPAL	REMARQUES
		DIV. CAD.	DISTRICTE	SUBDIVISION	FRONT	PROFONDEUR		SUPERFICIE	TERR. P. C.	TERRAIN	BÂTISSE	TOTAL		
2001	89432905	21 121	1934-7	5160	10190	5,16100	7A	2 2B1	15500		15500	TSV 1		
3001														
4201	FARGNOLI CONSTRUCTION LTEE													
4601	6820 PL RICHER ST LEONARD HIT 3WB													
6620	PROPRIETE SUJETTE A SURTAXE SUR TERRAIN VAGUE DESSERVI													
1001	89432906	21 121	1934-8	5160	10190	5,16100	7A	2 2B1	15500		15500	TSV 1		
3001														
4201	FARGNOLI CONSTRUCTION LTEE													
4601	6820 PL RICHER ST LEONARD HIT 3WB													
6630	PROPRIETE SUJETTE A SURTAXE SUR TERRAIN VAGUE NON DESSERVI													
1001	89432907	21 121	1934-9	5160	10190	5,16100	7A	2 2B1	15500		15500	TSV 1		
3001														
4201	FARGNOLI CONSTRUCTION LTEE													
4601	6820 PL RICHER ST LEONARD HIT 3WB													
6620	PROPRIETE SUJETTE A SURTAXE SUR TERRAIN VAGUE DESSERVI													
1001	89432908	21 121	1934-10	5160	10190	5,16100	7A	2 2B1	15500		15500	TSV 1		
3001														
4201	FARGNOLI CONSTRUCTION LTEE													
4601	6820 PL RICHER ST LEONARD HIT 3WB													
6630	PROPRIETE SUJETTE A SURTAXE SUR TERRAIN VAGUE NON DESSERVI													
1001	89432909	21 121	1934-11	5161	10190 10184	5,17900	7A	2 2B1	15500		15500	TSV 1		
2001														
3001														

CODE	COMPTÉ	EMPLACEMENT - NOM, PROFESSION, RÉSIDENCE					CATEGORIE BÂTIMENT	SCOLAIRE		VALEUR EN DOLLARS			MUNICIPAL	REMARQUES
		NO. CAS	QUARTIER	COORDONNÉES	FRONT	PROFONDEUR		SUPERFICIE	TERR.	TERR.	TERRAIN	BÂTISSE		
4201 4601 6630	89432909	FARGNOLI CONSTRUCTION LTEE 6820 PL RICHER ST LEONARD HIT 3WB PROPRIETE SUJETTE A SURTAXE SUR TERRAIN VAGUE NON DESSERVI					CF	2						
1001 2002 3001	89432912	LOT AV JOLIOT CURIE 21 121 1934-4 5297 10188 5,29800												
4201 4601 6630	FARGNOLI CONSTRUCTION LTEE 6820 PL RICHER ST LEONARD HIT 3WB PROPRIETE SUJETTE A SURTAXE SUR TERRAIN VAGUE NON DESSERVI						CF	2	7A	2	2B1	15900	15900	TSV 1
ANNULÉ														
1001 2002 3001	89432914	LOT AV JOLIOT CURIE 21 121 1934-3 5297 10188 5,29800												
4201 4601 6630	FARGNOLI CONSTRUCTION LTEE 6820 PL RICHER ST LEONARD HIT 3WB PROPRIETE SUJETTE A SURTAXE SUR TERRAIN VAGUE NON DESSERVI						CF	2	7A	2	2B1	15900	15900	TSV 1
ANNULÉ														
Vain gaze 503 A.B.C.D. effec 844328710 2885														
1001 2002 2002 3001	89432916	8385 AV JOLIOT CURIE 21 132 178-39 4992 10143 5,20500 4900 11097												
4201 4601 4202 4602	M. MARIO CARUSO 8385 AV JOLIOT CURIE HIE 3W2 MME MARIO CARUSO (MARIA PIA D ALESSANDRO) 8385 AV JOLIOT CURIE HIE 3W2						IF	1	2A	1	2B1	15100	58900	72000 T R 1
1001 2002 2002 3001	89432917	8375 AV JOLIOT CURIE 21 132 178-38 1RR 11097 6,32200 5500 1RR												
4201 4601 7001	M. PASQUALE MARTELLO 8375 AV JOLIOT CURIE HIE 3W2 ARTHUR COURTOIS						IF	1	2A	1	2B1	17600	58400	76000 T R 1

CERT.	EFF.	
14.285	1.185	3.23

Subst. eff. Annulé
publ. 844328710 2885

CERT.	EFF.	
14.285	1.185	3.23

Subst. eff. Annulé
publ. 844328710 2885

CODE	COMPTÉ	EMPLACEMENT - NOM, PROFESSION, RÉSIDENCE					CATEGORIE BÂTIMENT	SCOLAIRE		VALEUR EN DOLLARS			MUNICIPAL	REMARQUES							
		NO. CAD.	CARACTÈRE	SUBDIVISION	FRONT	PROFONDEUR		SUPERFICIE	TERR. P. C.	TERRAIN	BÂTISSE	TOTAL									
1001	89432871	8690													<table border="1"> <tr><td>CERT.</td><td>EFF.</td><td>W</td></tr> <tr><td>28.385</td><td>1.385</td><td>330</td></tr> </table>	CERT.	EFF.	W	28.385	1.385	330
CERT.	EFF.	W																			
28.385	1.385	330																			
2002		LOT AV JOLIOT CURIE					JA														
3001		21 121 1934-19 3337 9000 2,94800					7A														
4201		FARGNOLI CONSTRUCTION LTEE																			
4601		6820 PL RICHER ST LEONARD HIT 3W8																			
6620		Propriété sujette à surtaxe sur terrain vague desservi																			
1001	89432872	8694																			
2002	A 147762 1-8-85	LOT AV JOLIOT CURIE					JA														
3001		21 121 1934-20 3337 9000 2,94800					7A														
4201		FARGNOLI CONSTRUCTION LTEE																			
4601		6820 PL. RICHER ST LEONARD HIT 3W8																			
6620		Propriété sujette à surtaxe sur terrain vague desservi																			
1001	89432873	8696																			
2002	A 147796 12-7-85	LOT AV JOLIOT CURIE					JA														
3001	A 154994	21 121 1934-21 3337 9000 2,94800					7A														
4201	11-11-85	FARGNOLI CONSTRUCTION LTEE																			
4601		6820 PL. RICHER ST LEONARD HIT 3W8																			
6620		Propriété sujette à surtaxe sur terrain vague desservi																			
1001	89432874	8700																			
2002	A 147996 6-8-85	LOT AV JOLIOT CURIE					JA														
3001		21 121 1934-22 3337 9000 2,94800					7A														
4201		FARGNOLI CONSTRUCTION LTEE																			
4601		6820 PL. RICHER ST LEONARD HIT 3W8																			
6620		Propriété sujette à surtaxe sur terrain vague desservi																			

89432872

IFI

4201 M. Luigi Masella

4601 8694 au Joliot Curie HIE SES

F1227 H4872

30-11-85
3FI

4202 Mlle Eulomene Gatti

CERT.	EFF.
5/9/85	11/8/85 345

89432873

IFI

4201 M. Domenico Barbaccia

4601 8696 au Joliot Curie HIE SES

F1227 H4872

1-11-85

3FI

4202 Mlle Carmelina de Petruccio

CERT.	EFF.
5/9/85	11/8/85 345

89432874

IFI

4201 ~~M. Domenico Barbaccia~~4601 ~~8696 au Joliot Curie HIE SES~~

F1227 H4872

1-11-85

3FI

4202 Mlle Gabriella Rospi

4602 7653 Ledebrough, V. Lavallée HEN 2P9

CERT.	EFF.
7-2-86	11-11-85 765

CERT.	EFF.
5/9/85	6/8/85 345

ROLE D'ÉVALUATION DES IMMEUBLES POUR L'EXERCICE FINANCIER 1985

TABLEAU D'ÉVALUATION

DÉSIGNATION	COMPLÉ	EMPLACEMENT - NOM, PROFESSION, RÉSIDENCE					CATEGORIE HABITIER	SCOLAIRE		VALEUR EN DOLLARS			MUNICIPAL	REMARQUES
		NO	ADRESSE	PROFONDEUR	FRONT	SUPERFICIE		TERR	P. C.	TERRAIN	BÂTISSE	TOTAL		
1001	89432875	2704	LOT AV JOLIOT CURIE											
2002	A-14541 13-85	21	121	1934-23	3337	9000	2A							
3001							7A	2	BL	8,800	62400	71200		2 Subd: Provient de 89432903 à 89432914
4201							CF	2						
4601														
6620														Propriété sujette à surtaxe sur terrain vague desservi
1001	89432876	2705	LOT AV JOLIOT CURIE											
2002	A-153908 13-1185	21	121	1934-24	3337	9000	2A							
3001							7A	2	BL	8,800	62400	71200		2 Subd: Provient de 89432903 à 89432914
4201							CF	2						
4601														
6620														Propriété sujette à surtaxe sur terrain vague desservi
1001	89432877	2706	LOT AV JOLIOT CURIE											
2002	A-145475 27-5-85	21	121	1934-25	3337	9000	2A							
3001							7A	2	BL	8,800	62400	71200		2 Subd: Provient de 89432903 à 89432914
4201							CF	2						
4601														
6620														Propriété sujette à surtaxe sur terrain vague desservi
1001	89432878	2707	LOT AV JOLIOT CURIE											
2002	A-146681 12-7-85	21	121	1934-26	3337	9000	2A							
3001							7A	2	BL	8,800	62400	71200		2 Subd: Provient de 89432903 à 89432914
4201							CF	2						
4601														
6620														Propriété sujette à surtaxe sur terrain vague desservi

89432877

1FII

4201 M. Giuseppe Zambito

4601 8712 Joliet Curie HIE SES F1222 H4577 JE

2FII

4202 Mme Hiloria Mueli Zambito

CEPT.	EFF.
21/1/85	27/1/85

89432878

1FII

4201 M. Giuseppe Scoppa

4601 8716 An. Joliet Curie HIE SES F1222 H4577 JE

2FII

4202 Mme Anna Nistico

CEPT.	EFF.
21/1/85	27/1/85

89432875

1FII

4201 M. Antonio Piemontano

4601 8704 Joliet Curie HIE SES

F1222 (2060) M1282 DJ

2FII

4202 Mme Maria Delle Donne

CEPT.	EFF.
13/1/85	21/1/85

89432876

3FII

4201 Mlle Maria Francesca Barbaccia

4601 8708 Joliet Curie

CEPT.	EFF.
21/2/86	13/1/85

ANNÉE D'ÉVALUATION

COSA	COMTE	EMPLACEMENT - NOM PROFESSION RESIDENCE					CATEGORIE RATTEMENT	SCOLAIRE		VALEUR EN DOLLARS			MUNICIPAL	REMARQUES								
		NUMERO	SECTION	FRONT	PROFONDEUR	SUPERFICIE		TERR P C	TERRAIN	BATISSE	TOTAL											
1001	89432879 A-151315	5720 ②	LOT AV JOLIOT CURIE					2A 7A	2	2	BI	② 8700	60000	68800	R	<table border="1"> <tr><td>CERT.</td><td>EFF.</td><td>17</td></tr> <tr><td>14-2-85</td><td>1-1-85</td><td>323</td></tr> </table>	CERT.	EFF.	17	14-2-85	1-1-85	323
CERT.	EFF.	17																				
14-2-85	1-1-85	323																				
2002	2-10-85	21	121	1934-27	3337	9000	2,94800															
3001																						
4201																						
4601																						
6620																						
1001	89432880 A-152209	8724	LOT AV JOLIOT CURIE					2A 7A	2	2	BI	② 8800	60000	68800	R	<table border="1"> <tr><td>CERT.</td><td>EFF.</td><td>67</td></tr> <tr><td>14-2-85</td><td>1-1-85</td><td>323</td></tr> </table>	CERT.	EFF.	67	14-2-85	1-1-85	323
CERT.	EFF.	67																				
14-2-85	1-1-85	323																				
2002	17-10-85	21	121	1934-28	3337	9000	2,94800															
3001																						
4201																						
4601																						
6620																						
1001	89432881 A-150538	5720 ②	LOT AV JOLIOT CURIE					2A 7A	2	2	BI	② 8800	62400	71200	R	<table border="1"> <tr><td>CERT.</td><td>EFF.</td><td>67</td></tr> <tr><td>14-2-85</td><td>1-1-85</td><td>323</td></tr> </table>	CERT.	EFF.	67	14-2-85	1-1-85	323
CERT.	EFF.	67																				
14-2-85	1-1-85	323																				
2002	20-9-85	21	121	1934-29	3337	9000	2,94800															
3001																						
4201																						
4601																						
6620																						
1001	89432882 A-151314	8722	LOT AV JOLIOT CURIE					2A 7A	2	2	BI	② 8800	60000	68800	R	<table border="1"> <tr><td>CERT.</td><td>EFF.</td><td>67</td></tr> <tr><td>14-2-85</td><td>1-1-85</td><td>323</td></tr> </table>	CERT.	EFF.	67	14-2-85	1-1-85	323
CERT.	EFF.	67																				
14-2-85	1-1-85	323																				
2002	2-10-85	21	121	1934-30	3337	9000	2,94800															
3001																						
4201																						
4601																						
6620																						

89432879

4201 M. Vincenzo Haisano

4601 7659 134 Avenue

H2A 2S4

IFTI

3FTI

4202 Mlle Françoise D'Onio

161185	171185	357
--------	--------	-----

89432881

4201 M. Vincenzo Terano

4601 8728 av Joliot Curie HIESG

F122 (5060) 191285 D

IFTI

3FTI

4202 Mlle Immacolata Giulio

161185	171185	357
--------	--------	-----

89432880

4201 Mlle Michèle Evangelista

4601 8724 av Joliot Curie

3FTI

3FTI

4202 Mlle Anna Maria Ferdinandi

161185	171185	358
--------	--------	-----

89432882

4201 M. Carmelo De Mauro

4601 7185 Bonparl, St-Leonard H1S 1Y4

IFTI

3FTI

4202 Mlle Maria Georgoudakia

161185	171185	359
--------	--------	-----

RÔLE D'ÉVALUATION DES IMMEUBLES POUR L'EXERCICE FINANCIER 1985

ANNEXE 1

NO. D'IDENTIFICATION	QUARTIER	EMPLACEMENT - NOM, PROFESSION, RÉSIDENCE					CATEGORIE D'ÉVALUATION	SCOLAIRE	VALEUR EN DOLLARS			MUNICIPAL	REMARQUES	
		NO. D'IDENTIFICATION	NO. D'IDENTIFICATION	FRONT	PROFONDEUR	SUPERFICIE			TERRAIN	BÂTIMENT	TOTAL			
1001	89432883	8926 LOT AV JOLIOT CURIE												(2) CERT. 21-1-86 1-10-85 369
2002	1121813	21	121	1934-31	3337	9000	2,94800	2A					(1) CERT. 1-10-85 1-1-85 323	
3001	89432883	VERCO FARGNOLI CONSTRUCTION LTEE 6820 PL. RICHER ST LEONARD HIT 3W8					CF	2	2 B1	(3) 8800 8,800	60000	68800	8,800	T VV 2 Subd: Provient de 89432903 à 89432914
6620		Propriété sujette à surtaxe sur terrain vague desservi												
1001	89432884	LOT AV JOLIOT CURIE												
2002		21	121	1934-32	3337	9000	2,96000							CERT. 1-10-85 1-1-85 323
2002					3366									
3001	89432884	FARGNOLI CONSTRUCTION LTEE 6820 PL. RICHER ST LEONARD HIT 3W8					CF	2	7A	2 B1	8,800	8,800	8,800	T VV 2 Subd: Provient de 89432903 à 89432914
4201		Propriété sujette à surtaxe sur terrain vague desservi												
4601		Propriété sujette à surtaxe sur terrain vague desservi												
6620		Propriété sujette à surtaxe sur terrain vague desservi												
1001	89432885	LOT ARR. AV. JOLIOT CURIE												
2002		21	121	1934-P4	5200	1100	57200							
2004		21	121	1934-P3	5200	1100	57200							
2006		21	121	1934-P5	5200	1100	57200							
2008		21	121	1934-P6	5200	1100	57200							
2010		21	121	1934-P7	5200	1100	57200							
2012		21	121	1934-P8	5200	1100	57200							
2014		21	121	1934-P9	5200	1100	57200							
2016		21	121	1934-P10	5200	1100	57200							
2018		21	121	1934-P11	5200	1100	57200							(1) CERT. 1-10-85 1-1-85 323
2999														
3001	89432885	FARGNOLI CONSTRUCTION LTEE 6820 PL. RICHER ST LEONARD HIT 3W8					CF	2	7A	2 B1	(1) 9,000	9,000	9,000	T VV 2 Subd: Provient de 89432903 à 89432914
4201		Propriété sujette à surtaxe sur terrain vague desservi												
4601		Propriété sujette à surtaxe sur terrain vague desservi												
6620		Propriété sujette à surtaxe sur terrain vague desservi												(2) CERT. 21-2-86 12-12-85 369 annulé & parti Ann 89736550 à 7350

ANNULÉ

29432883

3F12

4201 Mlle Françoise Gaudel

4601 6202 Des Gossuaine, St. d'Amjou
Him 289

SEPT.	1955	358
61105	21105	358

CODE	COMPTÉ	EMPLACEMENT - NOM, PROFESSION, RESIDENCE					CATEGORIE BÂTIMENT	SCOLAIRE		VALEUR EN DOLLARS			MUNICIPAL	REMARQUES	
		NO. CAD.	CADASTRE	SURFACES	FRONT	PROFONDEUR		SUPERFICIE	TERRAIN	BÂTISSE	TOTAL				
1001	89432918	8369 AV JOLIOT CURIE					(30)								
2002		21 132	178-56		5230	9249									
2002					5135	10249									
3001							2A	1 2B1	14800	64200	79000	T R I			
4201		M ROBERT ST JEAN					1F								
4601		8369 JOLIOT CURIE HIE 3Y7													
1001	89432919	8365 AV JOLIOT CURIE					(30)								
2002		21 132	178-55		5230	10249									
2002					5135	11250									
3001							2A	1 2B1	15700	73300	89000	T R I			
4202		M FRANCO SCIOFNI					1								
4602		8365 JOLIOT CURIE HIE 3Y7													
4203		MME MARIA GERMANI SCIOFNI					2F								
4603		8365 JOLIOT CURIE													
1001	89432920	8355 AV JOLIOT CURIE					(30)								
2002		21 132	178-21		5443	9521									
2002					5344	10561									
3001							2A	1 2B1	15800	68200	84000	T R I			
4201		M ALFONSO TRIPODI					1F								
4601		8355 AV JOLIOT CURIE HIE 3Y7													
1001	89432922	8345 AV JOLIOT CURIE					(30)								
2002		21 132	178-20		188	10561									
2002					5299	9774									
3001							2A	1 2B1	17000	67000	84000	T R I			
4201		M ALFREDO MISTISCHIA					1F								
4601		8345 JOLIOT CURIE HIE 3Y7													
1001	89432924	8335 AV JOLIOT CURIE					(30)								
2002		21 132	178-19-1		5082	8825									
2002					4987	9797									
3001							2A	2 2B1	13900	64100	78000	T R I			

89433920

IAI

4301 M. Eustavio Passarelli

4301 8355 av. Joliat Curie HIE 247

2AI

4302 M. Amara Maria Jacobo - Passarelli

CERT.	EFF.
20.6.89	20.4.85

ABISSO

CODE	COMTE	EMPLACEMENT - NOM PROFESSION, RÉSIDENCE					CATEGORIE BÂTIMENT	SCOLAIRE		VALEUR EN DOLLARS			MUNICIPAL	REMARQUES	
		SECTION	CADASTRE	SUBDIVISION	FRONT	PROFONDEUR		SUPERFICIE	TERR. P	C	TERRAIN	BÂTIMENT			TOTAL
4201 4601	89432924	BANQUE D'ÉPARGNE DE LA CITE ET DU DISTRICT DE MONTRÉAL 276 ST JACQUES O H2Y 1N3					CF	1							
1001	89432926	6325 AV JOLIOT CURIE						1301							
2001 2001 2002 2002 2999	<i>0-141213 95-85</i>	21 132	178-19-2	620	9797	60200									
		21 132	178-18	4452	9915	4,52300									
				4377	10764	5,12500									
3001							2A	2	2B1	15200	62800	78000	T R I		
4201 4601		BANQUE D'ÉPARGNE DE LA CITE ET DU DISTRICT DE MONTRÉAL 276 ST JACQUES O H2Y 1N3					CF	1							
1001	89432928	<i>8518 Rosario Bayeur</i> LOT RUE PROJETEE 130-P38 128-P16						1301							
2002 2002		21 128	15-5	5151	9452	4,86700									
3001				5144			2A 7A	1	2B1	14400	63,600	77,000	T R	<i>14400/63,600</i>	
4201 4601 4202 4602		M ANGELO PERROTTA 8518 ROSARIO BAYEUR H1E 4M5 MME ANTONIETTA ALTJERI 6825 ETIENNE BOUCHARD					I 2F	1 1							
6620		PROPRIETE SUJETTE A SURTAXE SUR TERRAIN VAGUE DESSERVI													
1001	89432930	8500 AV ROSARIO BAYEUR						1301							
2002		21 128	15-6	5141	9452	4,86000									
3001							2A	1	2B1	14400	63600	78000	T R		
4201 4601 4202		M GIUSEPPE ZIMBARDO 8500 ROSARIO BAYEUR H1E 4M5 MME LUCIA CUTRO-ZIMBARDO					I 2F	1 1							
1001	89432932	8490 ROSARIO BAYEUR						1301							
2002 2002		21 128	15-7	4531	9452	4,36800									
2004 2004				4711	9455										
2999		21 130	68-5	610	9455	49100									
				427	9452	4,85900									
3001							2A	1	2B1	14400	62600	77000	T R		

FIM OF EVALUATION

CODE	COURTE	EMPLACEMENT - NOM, PROFESSION, RÉSIDENCE	FRONT	PROFONDEUR	SUPERFICIE	CATEGORIE BÂTIMENT	SCOLAIRE	VALEUR EN DOLLARS			MUNICIPAL	REMARQUES	
								TERRAIN	BÂTIMENT	TOTAL			
4201 4601 4202	89432932	M FRANCESCO BONGIOVANNI 8490 ROSARIO BAYEUR MME ROSA ROMITO-BONGIOVANNI				1F 2F							
1001 2002 2002 3001	89432934	8480 ROSARIO BAYEUR	21 130	68-4									
					5,26400								
				1RR 5640	9452 7953								
4201 4601 4202		M FRANCESCO FAGA 8450 ROSARIO BAYEUR MME ROSA SANTAGUIDA-FAGA				1F 2F							
1001 2002 2002 3001	89432936	8515 851 RUE ARTHUR BARAUD	21 128	15-4									
					6,46200								
				6854 6860	9452								
4201 4601 4202		M ANTONIO FUOCO 8515 ARTHUR BARAUD H1E 467 MME ANNA MARIA CAPOGROSSO				1F 3F							
46-20		PROPRIETE SUJETTE A SURTAXE SUR TERRAIN VAGUE DESSEVVI											
1001 2002 2002 3001	89432938	8511 851 RUE ARTHUR BARAUD	21 128	15-3									
					6,47900								
				6854	9452								
4201 4601 4202		M FELICE CRISTIANO 8511 ARTHUR BARAUD H1E 467 MME MARIA DE SANTIS-CRISTIANO				1F 2F							
46-20		PROPRIETE SUJETTE A SURTAXE SUR TERRAIN VAGUE DESSEVVI											
1001 2002 2002 2004 2004 2599	89432940	8515 851 RUE ARTHUR BARAUD	21 128	15-2									
					1,14500								
				1138 1286	9452 9455								
3001			21 130	68-3									
					5,75800								
				1RR 6050	9455 7953								
					6,90300								
4201 4601 4202		M FRANCESCO FAGA 8450 ROSARIO BAYEUR MME ROSA SANTAGUIDA-FAGA				1F 2F							
46-20		PROPRIETE SUJETTE A SURTAXE SUR TERRAIN VAGUE DESSEVVI											
1001 2002 2002 3001	89432940	8515 851 RUE ARTHUR BARAUD	21 128	15-2									
					1,14500								
				1138 1286	9452 9455								
			21 130	68-3									
					5,75800								
				1RR 6050	9455 7953								
					6,90300								
4201 4601 4202		M FRANCESCO FAGA 8450 ROSARIO BAYEUR MME ROSA SANTAGUIDA-FAGA				1F 2F							
46-20		PROPRIETE SUJETTE A SURTAXE SUR TERRAIN VAGUE DESSEVVI											
1001 2002 2002 3001	89432940	8515 851 RUE ARTHUR BARAUD	21 128	15-2									
					1,14500								
				1138 1286	9452 9455								
			21 130	68-3									
					5,75800								
				1RR 6050	9455 7953								
					6,90300								
4201 4601 4202		M FRANCESCO FAGA 8450 ROSARIO BAYEUR MME ROSA SANTAGUIDA-FAGA				1F 2F							
46-20		PROPRIETE SUJETTE A SURTAXE SUR TERRAIN VAGUE DESSEVVI											
1001 2002 2002 3001	89432940	8515 851 RUE ARTHUR BARAUD	21 128	15-2									
					1,14500								
				1138 1286	9452 9455								
			21 130	68-3									
					5,75800								
				1RR 6050	9455 7953								
					6,90300								

10/10/85 11/15/85
306

10/10/85 11/15/85
306

10/10/85 11/15/85
306

RÔLE D'ÉVALUATION

COTE	COTE	EMPLACEMENT - NOM, PROFESSION, RESIDENCE	CATEGORIE BÂTIMENT	SCOLAIRE	VALEUR EN DOLLARS			MUNICIPAL	REMARQUES
					TERRAIN	BÂTISSE	TOTAL		
		NUMERO CADASTRAL	CONVECTION	RUE	PROFONDEUR	SUPERFICIE			
4201 4601 1620	89432940	DOMI DEV INC 11640 JOSEPH FORTIN HIE 3VB		1					
		VERS0							
		PROPRIETE SUJETTE A SURTAXE SUR TERRAIN VAGUE DESSERVI							
1001 2002 3001	89432942	8510 807 RUE ARTHUR BARAUD		303					
		21 128 102 4784 9000 4,30600							
		A156082 17-12-85.							
4201 4601 1620		CONSTRUCTION MAISONNEUVE INC 6868 CH EMERSON COTE ST LUC H48 1G5		2					
		VERS0							
		PROPRIETE SUJETTE A SURTAXE SUR TERRAIN VAGUE DESSERVI							
1001 2002 3001	89432944	08512 LOT RUE ARTHUR BARAUD		303					
		21 126 103 4054 9000 3,64900							
		VERS0							
4201 4601 1620		CONSTRUCTION MAISONNEUVE INC 6868 CH EMERSON COTE ST LUC H48 1G5		2					
		PROPRIETE SUJETTE A SURTAXE SUR TERRAIN VAGUE DESSERVI							
1001 2002 3001	89432945	08306 LOT ARTHUR BARAUD		303					
		21 128 104 4054 9000 3,64900							
		VERS0							
4201 4601 4202 1620		M ADILIO RUSSO 9506 ARTHUR BARAUD H1E 4X9 MME MARIA FASCIANO-ROSSO		1 1					
		PROPRIETE SUJETTE A SURTAXE SUR TERRAIN VAGUE DESSERVI							
1001 2002 2002 2004 2004 2999 3001	89432946	8504 807 RUE ARTHUR BARAUD		303					
		21 128 105 1960 9000 1,77100							
		21 130 170 2094 9000 1,87800							
		2077 3,64900							
		A-135615 11-2-85.							
		VERS0							
		PROPRIETE SUJETTE A SURTAXE SUR TERRAIN VAGUE DESSERVI							
		10800 54200 65000							
		10800 10800							
		VERS0							
		PROPRIETE SUJETTE A SURTAXE SUR TERRAIN VAGUE DESSERVI							

89432944

IFI

4201 M. Donato Spina

4601 8512 Arthur Baraud H1E 4X9 F122 2449
2/12/1988

2FI

4202 Mme Antonietta Campa-Spina

CERT.	EFF.
3-12-84	1-9-84

89432942

IFI

4301 M. Denis Jarry

4601 8519 Arthur Baraud H1E 4X9

CERT.	EFF.
11/2/86	17/2/86
375	

89432940

IFI

4201 M. Salvatore Petrotta

4601 8505 Arthur Baraud H1E 3W8

2FI

4202 Mme Inga Loutroux-Petrotta

CERT.	EFF.
8-1-85	1-11-84

CODE	COMTE	EMPLACEMENT	NOM	PROFESSION	RESIDENCE	CATEGORIE BÂTIMENT	SCOLAIRE			VALEUR EN DOLLARS			MUNICIPAL	REMARQUES	
							P	C		TERRAIN	BÂTISSE	TOTAL			
4201 4601	89432946	CONSTRUCTION MAISONNEUVE INC				CF	2								
		6868 CH EMERSON COTE ST LUC	H4W	165											
		PROPRIETE SUJETTE A SURTAXE SUR TERRAIN VAGUE DESSERVI													
		<i>8500 Arthur Baraud</i>													
1001	89432948	LOT RUE ARTHUR BARAUD													
2002 2002		21 130	171	IRR	9000										
				4108	7500										
3001															
4201 4601		CONSTRUCTION MAISONNEUVE INC				CF	2								
		6868 CH EMERSON COTE ST LUC	H4W	165											
		PROPRIETE SUJETTE A SURTAXE SUR TERRAIN VAGUE DESSERVI													
7001	89432950	DEBUT DE FRANCOIS LAROCQUE													
1001	89432952	LOT AV FRANCOIS LAROCQUE													
2002 2002 2004 2004 2999		21 130	172	4223	6185										
					6177										
		21 128	106	4223	2688										
					2694										
3001															
4201 4601		CONSTRUCTION MAISONNEUVE INC				CF	2								
		6868 CH EMERSON COTE ST LUC	H4W	165											
		PROPRIETE SUJETTE A SURTAXE SUR TERRAIN VAGUE DESSERVI													
1001	89432954	LOT AV FRANCOIS LAROCQUE													
2002 2002 2004 2004 2999		21 130	173	3275	6177										
					6171										
		21 126	107	3275	2694										
					2698										
3001															
4201 4601 4202		M CONCEZIO PUGLIELLI				IF	1								
		12065 FRANCOIS LAROCQUE	H1E	4W9											
		MME INES GIANNETTI-PUGLIELLI				2F	1								
		PROPRIETE SUJETTE A SURTAXE SUR TERRAIN VAGUE DESSERVI													

8943946

IEI

4201 M. Giuseppe Turchetta

4601 8504 Arthur Baraud HIE 4X9
F1225 # 4685 pm 21/10/85

CERT.	EPP.
27-85	11-8-85

89432918

IEI

4201 M. Raffaele de Pinar

4601 8500 Arthur Baraud HIE 4X9
F1225 # 4685 pm 21/10/85

CERT.	EPP.
28/10/85	11/10/85

4520

CODE	COMTE	EMPLACEMENT - NOM, PROFESSION, RÉSIDENCE						CATEGORIE BÂTIMENT	SCOLAIRE		VALEUR EN DOLLARS			REMARQUES	
		AD.	CAT. ANCIEN	SUBDIVISION	FRONT	PROFONDEUR	SUPERFICIE		TERRAIN	BÂTIMENT	TERRAIN	BÂTIMENT	TOTAL		
1001	89432955	12061 FRANCOIS LAROCQUE						(30)							
2002		21	130	174	3275	6171									
2002						6164									
2004		21	128	108	3275	2698									
2004						2703									
2999															
3001									2A	1	2B1	8600	54400	63000 T R	
4201		M ALBERTO F MISERERE													
4601		12061 FRANCOIS LAROCQUE H1E 409													
4202		MME JOSEFINA VENA-MISERERE													
1001	89432956	12055 FRANCOIS LAROCQUE						(30)							
2002		21	130	175	3275	6164									
2002						6158									
2004		21	128	109	3275	2703									
2004						2707									
2999															
3001									2A	1	2B1	8600	54900	63500 T R	
4201		M AMERICO DI PAOLO													
4601		12055 FRANCOIS LAROCQUE H1E 409													
4202		MME GIUSEPPINA CARROZZA-DI PAOLO													
1001	89432957	12051 AV FRANCOIS LAROCQUE						(30)							
2002		21	130	176	3275	6158									
2002						6151									
2004		21	128	110	3275	2707									
2004						2712									
2999															
3001									2A	1	2B1	8600	54900	63500 T R	
4201		M ANTONIO VETROME													
4601		12051 FRANCOIS LAROCQUE H1E 409													
4202		MME ROSELLA CARZOLI-VETROME													
1001	89432958	12045 AV FRANCOIS LAROCQUE						(30)							
2002		21	128	177	3275	6151									
2002						6145									
2004		21	126	111	3275	2712									
2004						2717									
2999															
3001									2A	1	2B1	8600	56500	65100 T R	

CODE	COMPTÉ	EMPLACEMENT - NOM, PROFESSION, RÉSIDENCE						CATEGORIE BÂTIMENT	SCOLAIRE	VALEUR EN DOLLARS			MUNICIPAL	REMARQUES	
		QUARTIER	FACIÈS	SUBDIVISION	FRONT	PROFONDEUR	SUPERFICIE			TERRAIN	RATISSE	TOTAL			
4201 4601 4202	89432958	M YVON MOULE 12045 FRANCOIS LAROCQUE H1E 4V9 Mlle CLAIRE CHAYER					F:2224492 X12/4/85	1F 3F							
1001	89432960	12041 AV FRANCOIS LAROCQUE						130							
2002 2002 2004 2004 2999		21 130 178 21 128 112	3275	6145 6138 2717 2721	2,01100 89000										
3001					2,90100			2A	1 2B1	8600	55500	64100	T R		
4201 4601		M ROCCO PIPICELLO 12041 FRANCOIS LAROCQUE H1E 4V9 F:22244039 29 8 84						1F							
1001	89432961	12041 AV FRANCOIS LAROCQUE						130							
2002 2002 2004 2004 2999		21 130 179 21 128 113	3275	6138 6132 2721 2726	2,00900 89200										
3001					2,90100			2A	2 2B1	8600	55900	64500	T R		
4201 4601		CONSTRUCTION MAISONNEUVE INC 6868 CH EMERSON COTE ST LUC H1W 1G5						CF	2						
6620		PROPRIETE SUJETTE A SURTAXE SUR TERRAIN VAGUE-DESSERVI													
1001	89432962	12031 AV FRANCOIS LAROCQUE						130							
2002 2002 2004 2004 2999		21 130 180 21 128 114	3275	6132 6125 2726 2730	2,00700 89300										
3001					2,90000			2A	1 2B1	8600	55900	64500	T R		
4201 4601 4202		M CARLINE PAGNOTTA 12031 FRANCOIS LAROCQUE H1E 4V9 MME TERESA MOLINARO-PAGNOTTA F:22244039 29 8 84						1F 2F							
1001	89432963	12025 FRANCOIS LAROCQUE						130							
2002 2002 2004 2004		21 130 181 21 128 115	3275	6125 6119 2730 2735	2,00500 89500										

89432961

IFI

4201 M. Giacomo Marino

4601 12035 Francesco Laroque H.F. 419
P. 222 279974/244

2FI

4202 Mme Lucio Campanelli - Marino

CERT.	DP
31054	14-10-81

CODE	COMPTÉ	EMPLACEMENT - NOM, PROFESSION, RÉSIDENCE					CATEGORIE BÂTIMENT	SCOLAIRE		VALEUR EN DOLLARS			MUNICIPAL *	REMARQUES	
		DIV. CAD.	CADASTRE	DIVISION	FRONT	PROFONDEUR		SURFACE	TERR.	TERR. P. C.	TERRAIN	BÂTISSE			TOTAL
2999	89432963														
3001															
4201							1F	1							
4601															
4202							3F	1							
1001	89432964														
2002															
2002															
2004															
2004															
2999															
3001															
4201							3F	1							
4601															
1001	89432966														
2002															
2002															
2004															
2004															
2999															
3001															
4201							1F	1							
4601															
4202							2F	1							
4620															
1001	89432968														
2002															
2002															
2004															
2004															
2999															
3001															
4201							1F	1							
4601															
4202							2F	1							
1001	89432990														

RENT.	300	PC
DATE	1/1/85	506

ÉVALUATION

CODE	CENFIC	EMPLACEMENT - NOM, PROFESSION, RÉSIDENCE					CATEGORIE BÂTIMENT	VALEUR EN DOLLARS			MUNICIPAL	REMARQUES	
		FRONT	PROFONDEUR	SUPERFICIE	TERRAIN	BÂTISSSE		TOTAL					
2002 2052	89432990	21 125	46	26305	20385	52,34200							
3001				24338	IRR		48	1 2B1	110700	859500	970200	T C 1	
4201 4601 4202 4602		M GIUSEPPE GERMANI, CONTRACTEUR 7457 COME ST LEONARD HIS IRS					IF	2					
		M LUCIANO GERMANI 7457 COME ST LEONARD HIS IRS					IF	2					
7001		RUE PROJÉTÉE 125 45 & 127 74											
1001	89433000	LOT BL MAURICE DUPLESSIS					1301						
2001 2001		21 121	1933-1	4528	11007	6,53800							
3001				6654	10800		7A	2 2B1	17000		17000	TVV 1	
4201 4601		INVESTISSEMENTS FOSSATELLO INC 8456 NICOLAS LEBLANC H1E-326 8341 André Angèle H1E-325 F1222 4363 (25.1.85) ac					CE	1					
6620		PROPRIÉTÉ SUJETTE A SURTAXE SUR TERRAIN VAGUE DESSERVI											
1001	89433002	LOT BL MAURICE DUPLESSIS					1301						
2001 2001		21 121	1933-2	5000	10800	5,40000							
3001							7A	2 2B1	14600		14600	TVV 1	
4201 4601		INVESTISSEMENTS FOSSATELLO INC 8456 NICOLAS LEBLANC H1E-326 8341 André Angèle H1E-325 F1222 4363 (25.1.85) ac					CE	1					
6620		PROPRIÉTÉ SUJETTE A SURTAXE SUR TERRAIN VAGUE DESSERVI											
1001	89433004	LOT BL MAURICE DUPLESSIS					1301						
2001 2001		21 121	1933-3	5000	10800	5,40000							
3001							7A	2 2B1	15400		15400	TVV 1	
4201 4601		INVESTISSEMENTS FOSSATELLO INC 8456 NICOLAS LEBLANC H1E-326 8341 André Angèle H1E-325 F1222 4363 (25.1.85) ac					CE	1					
6620		PROPRIÉTÉ SUJETTE A SURTAXE SUR TERRAIN VAGUE DESSERVI											
1001	89433006	LOT BL MAURICE DUPLESSIS					1301						
2001 2001		21 121	1933-4	5000	10800	5,40000							
3001							7A	2 2B1	15400		15400	TVV 1	
4201 4601		INVESTISSEMENTS FOSSATELLO INC 8456 NICOLAS LEBLANC H1E-326 8341 André Angèle H1E-325 F1222 4363 (25.1.85) ac					CE	1					
6620		PROPRIÉTÉ SUJETTE A SURTAXE SUR TERRAIN VAGUE DESSERVI											

CODE	NUMÉRIQUE	EMPLACEMENT - NOM, PROFESSION, RÉSIDENCE						CATEGORIE SAUTMENT	SCOLAIRE			VALEUR EN DOLLARS			MUNICIPAL	REMARQUES	
		NO. 270	CALCULÉ	SURPÉRIEUR	NO. 271	PROFONDEUR	SUPERFICIE		P	C	TERRAIN	BÂTISSE	TOTAL				
4201 4601 6620	89433006	INVESTISSEMENTS FOSSATELLO INC 8456 NICOLAS LEBLANC HIE 326 8341 André Armpère HIE-345 F1334 # 4363 (25.1.85) ac						CF									
1001 2001 3001 4201 4601 6620	89433008	LOT BL MAURICE DUPLESSIS 21 121 1933-5 5000 10800 5,40000 INVESTISSEMENTS FOSSATELLO INC 8456 NICOLAS LEBLANC HIE 326 8341 André Armpère HIE-345 F1322 # 4363 (25.1.85) ac						CF	7A	2	2B1	15400		15400	TWV	CERT. EFF. 25.3.85 1.1.85 326 annulé et porté aux 89495800 à 5870	
1001 2001 3001 4201 4601 6620	89433010	LOT BL MAURICE DUPLESSIS 21 121 1933-6 5000 10800 5,40000 INVESTISSEMENTS FOSSATELLO INC 8456 NICOLAS LEBLANC HIE 326 8341 André Armpère HIE-345 F1322 # 4363 (25.1.85) ac						CF	7A	2	2B1	15400		15400	TWV	CERT. EFF. 25.3.85 1.1.85 326 annulé et porté aux 89495800 à 5870	
1001 2001 3001 4201 4601 6620	89433012	LOT BL MAURICE DUPLESSIS 21 121 1933-7 5000 10800 5,40000 INVESTISSEMENTS FOSSATELLO INC 8456 NICOLAS LEBLANC HIE 326 8341 André Armpère HIE-345 F1322 # 4363 (25.1.85) ac						CF	7A	2	2B1	15400		15400	TWV	CERT. EFF. 25.3.85 1.1.85 326 annulé et porté aux 89495800 à 5870	
1001 2001 3001 4201 4601	89433014	8790 BL MAURICE DUPLESSIS 21 121 2001 5433 10800 5,86100 MME VITTORIA MASTRANDREA-DAGOSTINO 9270 SALVAYE ST LEONARD HIR 249						2F	2D	1	2B1	16400	153600	170000	T R 1		
1001	89433016	LOT BL MAURICE DUPLESSIS MICROFICHE 153 G-11															

CODE	NUMÉRO	EMPLACEMENT - NOM PROFESSION - RESIDENCE					CATEGORIE D'IMMEUBLE	SCOLAIRE		VALEUR EN DOLLARS			REMARQUES
		FRONT	PROFONDEUR	SURFACE	TERRAIN	BATISSE		TOTAL	MUNICIPAL				
2001	89433016	21 121	2002	8834	10800	6,26500	20	1	17800	150000	170000	T R	
2001				4754	10997		7A		17800		17800	T V V	
3001													
4201		VITO DAGOSTINO					IF	2					
4601		9270 SALVAYE ST LEONARD HIR 2J9											
6620		PROPRIETE SUJETTE A SURTAXE SUR TERRAIN VAGUE DESSERVI											
1001	89433050	LOT AV RENE DESCARTES											
2001	9-111589	21 121	1933-18	5584	9370	5,95200	311						CERT. EFF. articles 11685 345
2001	15 585			7356	9200								
3001													
4201		INVESTISSEMENTS FOSSATELLO INC					CF	1					
4601		8456 NICOLAS LEBLANC HIR 326 VERSO 8341 Amdele Ampelo HIR - 3x5 F1555 # 4363 (25.1.85) ac											
6620		PROPRIETE SUJETTE A SURTAXE SUR TERRAIN VAGUE DESSERVI											
1001	89433052	LOT AV RENE DESCARTES											
2001	A 139523	21 121	1933-17	5000	9200	4,60000	311						
3001	16-4-85												
4201		INVESTISSEMENTS FOSSATELLO INC					CF	1					
4601		8456 NICOLAS LEBLANC HIR 326 VERSO 8341 Amdele Ampelo HIR - 3x5 F1555 # 4363 (25.1.85) ac											
6620		PROPRIETE SUJETTE A SURTAXE SUR TERRAIN VAGUE DESSERVI											
1001	89433054	LOT AV RENE DESCARTES											
2001	A 145385	21 121	1933-16	5000	9200	4,60000	311						
3001	3-7-85												
4201		INVESTISSEMENTS FOSSATELLO INC					CF	1					
4601		8456 NICOLAS LEBLANC HIR 326 VERSO 8341 Amdele Ampelo HIR - 3x5 F1555 # 4363 (25.1.85) ac											
6620		PROPRIETE SUJETTE A SURTAXE SUR TERRAIN VAGUE DESSERVI											
1001	89433056	LOT AV RENE DESCARTES											
2001	A 146841	21 121	1933-15	5000	9200	4,60000	311						
3001	25-6-85												
4201		INVESTISSEMENTS FOSSATELLO INC					CF	1					
4601		8456 NICOLAS LEBLANC HIR 326 VERSO 8341 Amdele Ampelo HIR - 3x5 F1555 # 4363 (25.1.85) ac											
6620		PROPRIETE SUJETTE A SURTAXE SUR TERRAIN VAGUE DESSERVI											
1001	89433056	LOT AV RENE DESCARTES											
2001	A 146841	21 121	1933-15	5000	9200	4,60000	311						
3001	25-6-85												
4201		INVESTISSEMENTS FOSSATELLO INC					CF	1					
4601		8456 NICOLAS LEBLANC HIR 326 VERSO 8341 Amdele Ampelo HIR - 3x5 F1555 # 4363 (25.1.85) ac											
6620		PROPRIETE SUJETTE A SURTAXE SUR TERRAIN VAGUE DESSERVI											
1001	89433056	LOT AV RENE DESCARTES											
2001	A 146841	21 121	1933-15	5000	9200	4,60000	311						
3001	25-6-85												
4201		INVESTISSEMENTS FOSSATELLO INC					CF	1					
4601		8456 NICOLAS LEBLANC HIR 326 VERSO 8341 Amdele Ampelo HIR - 3x5 F1555 # 4363 (25.1.85) ac											
6620		PROPRIETE SUJETTE A SURTAXE SUR TERRAIN VAGUE DESSERVI											

1A E21

4201 Mrs. Raffaele Roscardita 1/2
 4601 9114 de l'Anglais, St-Leonard H1R 3L9

1A E22

4202 Mrs. Angelo Roscardita 1/4

2A E11

4203 Mrs. Lucia Di'Giosa - Roscardita 1/4

CERT.	EFF.
29/6/85	10/1/85

89433050

3E11

4201 M. Carmine Fergione
 4601 7004 Fabre, H2E 2B2

3E11

4203 Mlle Anna Lingieriana

CERT.	EFF.
25/7/85	15/5/85

89433054

1E11

4201 M. Giacinto Diggia
 4601 8843 99 avenue H1Z 3A3

3E11

4202 Mlle Giovanni La Dorina

CERT.	EFF.
15/10/85	21/1/85

COTE	COURTE	EMPLACEMENT - NOM, PROFESSION, RÉSIDENCE	DIMENSIONS				SUPERFICIE	CATEGORIE BÂTIMENT	SCOLAIRE		VALEUR EN DOLLARS			MUNICIPAL	REMARQUES
			PROF. D'AV.	LARGUEUR	PROFONDEUR	FRONT			TERR. P.C.	TERRAIN	BÂTISSÉ	TOTAL			
4201 4601 6620	89433056	INVESTISSEMENTS FOSSATELLO INC 8456 NICOLAS LEBLANC H1E-326 8341 André Amyère H1E-325					CF								
		VERSO F1222 # 4363 (25.1.85) ac													
		PROPRIÉTÉ SUJETTE À SURTAXE SUR TERRAIN VAGUE DESSERVI													
1001	89433058	8761 LOT AV RENE DESCARTES						311							
2001	A-146301 9-7-85	21 121 1933-14	5000	9200	4,60000			2A 7A	2	2B1	13800	90300	104100	TR	24/10/85 1/7/85 354
4201 4601 6620		INVESTISSEMENTS FOSSATELLO INC 8456 NICOLAS LEBLANC H1E-326 8341 André Amyère H1E-325					CF								
		VERSO F1222 # 4363 (25.1.85) ac													
		PROPRIÉTÉ SUJETTE À SURTAXE SUR TERRAIN VAGUE DESSERVI													
1001	89433060	8751 LOT AV RENE DESCARTES						311							
2001		21 121 1933-13	5000	9200	4,60000			2A 7A	2	2B1	13800	91200	105000	TR	12/2/86 15/1/85 367a
4201 4601 6620		INVESTISSEMENTS FOSSATELLO INC 8456 NICOLAS LEBLANC H1E-326 8341 André Amyère H1E-325					CF								
		VERSO F1222 # 4363 (25.1.85) ac													
		PROPRIÉTÉ SUJETTE À SURTAXE SUR TERRAIN VAGUE DESSERVI													
1001	89433062	LOT AV RENE DESCARTES						311							
2001		21 121 1933-12	5000	9200	4,60000			7A	2	2B1	13800		13800	TRV 1	
4201 4601 6620		INVESTISSEMENTS FOSSATELLO INC 8456 NICOLAS LEBLANC H1E-326 8341 André Amyère H1E-325					CF								
		VERSO F1222 # 4363 (25.1.85) ac													
		PROPRIÉTÉ SUJETTE À SURTAXE SUR TERRAIN VAGUE DESSERVI													
1001	89433064	LOT AV RENE DESCARTES						311							
2001		21 121 1933-11	5000	9200	4,60000			7A	2	2B1	13800		13800	TRV 1	
4201 4601 6620		INVESTISSEMENTS FOSSATELLO INC 8456 NICOLAS LEBLANC H1E-326 8341 André Amyère H1E-325					CF								
		VERSO F1222 # 4363 (25.1.85) ac													
		PROPRIÉTÉ SUJETTE À SURTAXE SUR TERRAIN VAGUE DESSERVI													
1001	89433066	LOT AV RENE DESCARTES						311							

99433056

2F12

4201 M. Demarica Stea

4601 11727 Desj. Intt-Nord, 1126 4C4

3F12

4202 Mlle Huber Higgins

CERT.	EFF.
5/9/85	25/6/85

89433058

3F11

4201 Mlle Joannine Roy

4601 8761 D. René Deschamps HIE SGI

CERT.	EFF.
20/10/85	3/1/85

NUMERO	COMTE	EMPLACEMENT - NOM, PROFESSION, RESIDENCE						CATEGORIE BÂTIMENT	SCOLAIRE			VALEUR EN DOLLARS			MUNICIPAL *	REMARQUES	
		AD.	CARRÉ	PROFONDEUR	FRONT	PROFONDEUR	SUPERFICIE		TERR. P.C.	TERRAIN	BÂTISSE	TOTAL					
2001	89433066	21	121	1933-10	6299	9200	4,96200										
2001	17-149034				4485	9377											
3001	26-8-85							7A	2	2B1	14900		14900	TVV	1		
4201		INVESTISSEMENTS FOSSATELLO INC						CF									
4601		2406 NICOLAS LEBLANC HTE 376 8241 Ambro Ampère HTE 3x5 P1222 (4363 (251.85) ac															
6620		PROPRIETE SUJETTE A SURTAXE SUR TERRAIN VAGUE DESSERVI															
1001	89433210	LOT RUE PROJETEE 121 1932 ETC						4021									
2002		21	127	75-78	R	6724	83640										
2002	2499						55,20400										
2002							243,83600										
3001								7A	1	2B1	89700		89700	TSV	1		
4201		MR MORRIS FAINMAN, BUILDER						IA									
4601		86 HOLTHAM ROAD HAMPSTEAD H3X 3N4															
6630		PROPRIETE SUJETTE A SURTAXE SUR TERRAIN VAGUE NON DESSERVI															
1001	89433211	LOT RUE PROJETEE 125-46-1						4021									
2002		21	125	46-8		4390	9669										
2002							4,17000										
3001								7A	2	2B1	12500		12500	TSV	1		
4201		CONSTRUCTION SAPIN INC						CF									
4601		3114 BRIGHTON H35 1T9															
6630		PROPRIETE SUJETTE A SURTAXE SUR TERRAIN VAGUE NON DESSERVI															
1001	89433212	LOT RUE PROJETEE 125-46-1						4021									
2002		21	125	46-9		4390	9669										
2002							4,17000										
3001								7A	2	2B1	12500		12500	TVV	1		
4201		CONSTRUCTION SAPIN INC						CF									
4601		3114 BRIGHTON H35 1T9															
6620		PROPRIETE SUJETTE A SURTAXE SUR TERRAIN VAGUE DESSERVI															
1001	89433213	LOT RUE PROJETEE 125-46-1						4021									
2002		21	125	46-10		4390	9669										
2002							4,17000										
3001								7A	2	2B1	12500		12500	TVV	1		
4201		CONSTRUCTION SAPIN INC						CF									
4601		3114 BRIGHTON H35 1T9															
6620		PROPRIETE SUJETTE A SURTAXE SUR TERRAIN VAGUE DESSERVI															

89433066

CAND

11001 Germani Construction Ltd
11601 3457 Comee, St-Henri H1S 1W5

CERT.	151165	22/05	256
-------	--------	-------	-----

--	--	--	--

CODE	COMTE	EMPLACEMENT - NOM PROFESSION, RÉSIDENCE					CATEGORIE BÂTIMENT	SCOLAIRE		VALEUR EN DOLLARS			REMARQUES	
		AV. CADASTRE	NUMÉRO	FRONT	PROFONDEUR	SURFACE		TERR	TERRAIN	BÂTISSE	TOTAL			
4201 4601	89433213	CONSTRUCTION SAPIN INC 3114 BRIGHTON H3S 1T9					CF							
6620		PROPRIÉTÉ SUJETTE A SURTAXE SUR TERRAIN VAGUE DESSERVI												
1001 2002 3001	89433214	LOT RUE PROJETEE 125-46-1												
		21	125	46-11	4390	9669	4,17000							
4201 4601		CONSTRUCTION SAPIN INC 3114 BRIGHTON H3S 1T9					CF	7A	2 2B1	12500		12500	TVV	
6620		PROPRIÉTÉ SUJETTE A SURTAXE SUR TERRAIN VAGUE DESSERVI												
1001 2002 3001	89433215	LOT RUE PROJETEE 125-46-1												
		21	125	46-12	4390	9669	4,17000							
4201 4601		CONSTRUCTION SAPIN INC 3114 BRIGHTON H3S 1T9					CF	7A	2 2B1	12500		12500	TVV	
6620		PROPRIÉTÉ SUJETTE A SURTAXE SUR TERRAIN VAGUE DESSERVI												
1001 2002 3001	89433216	LOT RUE PROJETEE 125-46-1												
		21	125	46-13	4295	9669	4,08100							
4201 4601		CONSTRUCTION SAPIN INC 3114 BRIGHTON H3S 1T9					CF	7A	2 2B1	12200		12200	TVV	
6620		PROPRIÉTÉ SUJETTE A SURTAXE SUR TERRAIN VAGUE DESSERVI												
1001 2002 3001	89433220	8650 AV RENE DESCARTES												
		21	125	88	5809	9669	5,50400							
4201 4601		MRS MARIA MORABITO-MARANDOLA 8650 RENE DESCARTES, H1E 3J4					2A	2A	1 2B1	16300	51200	67500	TR	
1001	89433221	8660 AV RENE DESCARTES												
		MICROFICHE 153 K-11												

Subst. cpte annulé
porté au
894 33215
894 33220
18-10-85, 1-1-85
R
305

Subst. cpte annulé
porté au 894-33220
89433225
18-10-85, 1-1-85
R
305

Subst. cpte annulé
porté au
894 33230
894 33235
18-10-85, 1-1-85
R
305

CODE	EXEMPLE	EMPLACEMENT - NOM, PROFESSION, RESIDENCE					CATEGORIE BÂTIMENT	SCOLAIRE		VALEUR EN DOLLARS			MUNICIPAL	REMARQUES
		LOT	DASSE	SUBDIVISION	FRONT	PROFONDEUR		SUPERFICIE	P	C	TERRAIN	BÂTIMENT		
2002	85433221	21	125	87	3404	9669	3,23000							
3001								2A	1	2B1	9600	52100	61700	T R I
4201		M CHARLES ST JACQUES												
4601		8565 AV RENE DESCARTES 112E 4CS					F1222 #4494 11/11/85	1F						
4202		MME MARIA ALTA JOASIL-ST JACQUES						2F						
1001	89433222	8670 AV RENE DESCARTES												
2002	A156150 17-12-85	21	125	86	3404	9669	3,23000							
3001								2A	1	2B1	9600	52100	61700	T R I
4201		M LUIGI RICCIO 8670 av. Rene Descartes 112E 4CS						1F						
4601		8615 NEVERS ST LEONARD 112E 4CS												
4202		MME MARIA-PIA BERNARDI-RICCIO					F1222 #4494 11/11/85	2F						
1001	89433223	8680 AV RENE DESCARTES												
2002		21	125	85	3404	9669	3,23000							
3001								2A	1	2B1	9600	48900	58500	T R I
4201		M SALVATORE IACONETTI						1F						
4601		8680 AV RENE DESCARTES 112E 4CS					F1222 #4494 11/11/85							
4202		MME TERESA COGLIANDRO-IACONETTI						2F						
1001	89433224	8690 AV RENE DESCARTES												
2002		21	125	84	3404	9669	3,23000							
3001								2A	1	2B1	9600	48100	57700	T R I
4201		M JOHN LONGO						1F						
4601		8690 AV RENE DESCARTES 112E 4CS					F1222 #4494 11/11/85							
1001	89433225	8700 AV RENE DESCARTES												
2002		21	125	83	3404	9669	3,23000							
3001								2A	1	2B1	9600	52100	61700	T R I
4201		M VITO SFORZA												
4601		8700 RENE DESCARTES 112E 4CS												
4202		MME LUCIA LOBASSO						2F						
1001	89433226	8710 AV RENE DESCARTES												

2143 3202

2711

4101 M. F. L. L. L.

4601 2670 Rue Descartes, #E 405

3711

4100 7th Jean-Marie Pelletier

CLHT	BFF	
11/13/10	11/12/10	3711

CODE	COMPTÉ	EMPLACEMENT - NOM - PROFESSION - RÉSIDENCE						CATEGORIE BÂTIMENT	VALEUR EN DOLLARS			REMARQUES			
		DIV. PAR	CANADIAN	PROFESSION	PROF.	PROF. IND. OR	SUPERFICIL		SCOLAIRE	TERRAIN	BÂTIMENT		TOTAL		
2002	89433226	21	125	82		3404	9669		3,23000						
3001								2A	1	2B1	9600	52100	61700	T R	
4201		M PIETRO DE VIVO						1							
4401		8710 RENE DESCARTES MIE 405													
4202		MME FIORENTINA DEL VECCHIO-DE VIVO						2F							
4602		8710 RENE DESCARTES													
1001	89433234	<i>2058 Emile Robichaud</i> LOT RUE 125-46-1													
2002		21	125	89		3547	9671		4,22800						
2002						5317	9501								
3001								7A	1	2B1	12700		12700	TVV	
4201		M GAETAN PALLOTTA						1F							
4401		8658 EMILE ROBICHAUD MIE 422													
6620		PROPRIETE SUJETTE A SURTAXE SUR TERRAIN VAGUE DESSERVI													
1001	89433236	<i>2066 Emile Robichaud</i> LOT RUE 125-46-1													
2002		21	125	90		3399	9501		3,22900						
3001								7A	1	2B1	9700	52300	62000	TVV	
4201		MME MARIETTE SEVIGNY						3F							
4401		8666 EMILE ROBICHAUD MIE 422													
4202		MME LUCILLE SEVIGNY						3F							
4203		MME HELENE SEVIGNY						3F							
6620		PROPRIETE SUJETTE A SURTAXE SUR TERRAIN VAGUE DESSERVI													
1001	89433238	<i>2074 Emile Robichaud</i> LOT RUE 125-46-1													
2002		21	125	91		3399	9501		3,22900						
3001								7A	1	2B1	9700	53700	63400	T R	
4201		M ANGELO CERONE						1F							
4401		8674 EMILE ROBICHAUD MIE 422													
4202		MME THERESA MURO-CERONE						2F							
6620		PROPRIETE SUJETTE A SURTAXE SUR TERRAIN VAGUE DESSERVI													
1001	89433240	8682 AV EMILE ROBICHAUD													
2002		21	125	92		3399	9501		3,22900						
3001								2A	1	2B1	9700	54300	64000	T R	

CERT.	EFF.
1985	1985
237	

CERT.	EFF.
1985	1985
321	

CERT.	EFF.
1985	1985
306	

CODE	COMPTE	EMPLACEMENT - NOM PROFESSION, RÉSIDENCE						CATEGORIE BÂTIMENT	SCOLAIRE		VALEUR EN DOLLARS			MUNICIPAL	REMARQUES
		DIV. CAD.	CADASTRE	SUBDIVISION	FRONT	PROFONDEUR	SUPERFICIE		TERR. P.C.	TERRAIN	BÂTISSE	TOTAL			
4201 4601	89433240	M	ROLAND GRIG					IF							
			8682 EMILE ROBICHAUD NIE 422 <i>17222 4094 25824</i>												
1001	89433242		LOT RUE 125-46-1					(31)							<i>17/4/85 306</i>
2002			21 125 93		3399	9501					9900	54500	64800	T R	
3001								7A	1 2B1	9700			9700	T V	
4201 4601 4202		M	SALVATORE TARANTINI					IF							
			8690 EMILE ROBICHAUD NIE 422 <i>17222 4094 25824</i>												
			MME CLEMENTINE POLICELLI-TARANTINI					2F							
4620			PROPRIETE SUJETTE A SURTAXE SUR TERRAIN VAGUE DESSERVI												
1001	89433244		<i>8698 Emile Robichaud</i> LOT RUE 125-46-1					(31)							<i>CERT. EFF. 17/4/85 259</i>
2002			21 125 94		3399	9501					9700	53000	62700	T R	
3001								2A 7A	1 2B1	9700			9700	T V	
4201 4601 4202		M	NICOLA DI ROCCO					IF							
			8698 EMILE ROBICHAUD NIE 422 <i>17222 4094 25824</i>												
			MME CARMELA FAMULARE-DI ROCCO					2F							
4620			PROPRIETE SUJETTE A SURTAXE SUR TERRAIN VAGUE DESSERVI												
1001	89433246		<i>8706 Emile Robichaud</i> LOT RUE 125-46-1					(31)							<i>CERT. EFF. 17/4/85 259</i>
2002			21 125 95		3399	9501					9700	55000	64700	T R	
3001								2A 7A	1 2B1	9700			9700	T V	
4201 4601 4202		M	FELICE DI SPIRITO					IF							
			8706 EMILE ROBICHAUD NIE 422 (258-14) <i>17222 4094 25824</i>												
			MME ANTONIA EVANGELISTA-DI SPIRITO					2F							
4620			PROPRIETE SUJETTE A SURTAXE SUR TERRAIN VAGUE DESSERVI												
1001	89433248		<i>8714 Emile Robichaud</i> LOT RUE 125-46-1 ETC					(31)							<i>CERT. EFF. 17/4/85 259</i>
2002			21 125 96		2250	9501					9700	54000	63700	T R	
2002					387	9682									
2004			21 121 1974		1148	9682									
2004					3011	9501									
2999															
3001								2A 7A	1 2B1	9700			9700	T V	

CODE	COMPTÉ	EMPLACEMENT - NOM PROFESSION - RÉSIDENCE					CATEGORIE D'IMMEUBLE	SCOLAIRE	VALEUR EN DOLLARS			MUNICIPAL	REMARQUES	
		LAIR	CARACTÈRE	PROFONDEUR	FRONT	PROFONDEUR			SURFACE	FERR P.C.	TERRAIN			BÂTISSE
4201 4601 4202	89433248	M GAETANO CAIVANO 8714 EMILE ROBICHAUD HIE 422 F1222 # 4044 / (298-84)					1F							
4625		PROPRIÉTÉ SUJETTE À SURTAXE SUR TERRAIN VAGUE DESSERVI												
1001	89433250	8722 Emile Robichaud LOT RUE 121-1931-1												
2002		21 121	1975		3399	9501								
3001							2A 2A		9700 9700	54000	62700	9700	R	CERT. EFF. 17/9/84 11/1/85 299
4201 4601		M AZIZ NOURY 8722 EMILE ROBICHAUD HIE 422 F1222 # 4044 / (298-84)					1F							
4625		PROPRIÉTÉ SUJETTE À SURTAXE SUR TERRAIN VAGUE DESSERVI												
1001	89433252	8730 Emile Robichaud LOT RUE 121-1931-1												
2002		21 121	1976		3399	9501								
3001							2A 2A		9700 9700	55400	65700	9700	R	CERT. EFF. 17/9/84 11/1/85 299
4201 4601 4202		M FRANCESCO ORLANDO 8730 EMILE ROBICHAUD HIE 422 F1222 # 4044 / (298-84)					1F							
4625		PROPRIÉTÉ SUJETTE À SURTAXE SUR TERRAIN VAGUE DESSERVI												
1001	89433254	8738 Emile Robichaud LOT RUE 121-1931-1												
2002		21 121	1977		3399	9501								
3001							2A 2A		9700 9700	54000	64500	9700	R	CERT. EFF. 17/9/84 11/1/85 299
4201 4601 4202		M CORRADO E GOZZO 8738 EMILE ROBICHAUD HIE 422 F1222 # 4044 / (298-84)					1F							
4625		PROPRIÉTÉ SUJETTE À SURTAXE SUR TERRAIN VAGUE DESSERVI												
1001	89433256	8746 LOT RUE 121-1931-1												
2002		21 121	1978		3399	9501								
3001							2A 2A		9700 9700	56300	66000	9700	R	CERT. EFF. 17/9/84 11/1/85 306
4201 4601		M EMANUELE CUGNO 8746 EMILE ROBICHAUD HIE 422 F1222 # 4044 / (298-84)					1F							

CODE	COMPTÉ	EMPLACEMENT - NOM, PROFESSION, RESIDENCE					CATEGORIE BÂTIMENT	SCOLAIRE		VALEUR EN DOLLARS			REMARQUES	
		NO. CAD.	ADRESSE	SUBDIVISION	FRONT	PROFONDEUR		SUPERFICIE	TEPR.	P. C.	TERRAIN	BATISSE		TOTAL
4202	89433256	MME SERATIARA INFANTINO-CUGNO					2F							
6626		PROPRIETE SUJETTE A SURTAXE SUR TERRAIN VAGUE DESSERVI												
1001	89433258	8-54 Emile Robichaud LOT RUE 121-1931-1					311							
2002		21 121 1979 3399 9501 3:22900					3A			9700	55300	65000	T R	
3001							2A	1	281	9700		9700	TVV	
4201		M ANTONIO DI SORBO					1F							
4601		8754 EMILE ROBICHAUD HIE 422												
4202		MME SILVANA PIAGNOTTA-DI SORBO					2F							
6620		PROPRIETE SUJETTE A SURTAXE SUR TERRAIN VAGUE DESSERVI												
		889b 889b Emile Robichaud												
1001	89433266	LOT RUE PROJETEE 121-1932-ETC					311							
2002		21 121 1931-10 5200 10000 5:20000					2A			15600	84900	100500	T R	
3001							2A	1	281	15600		15600	TVV	
4201		MR MARTIN JR TERNAR 8306 Emile Robichaud HIE 422					3A							
4601		5114 BRAZIER ST LEONARD HIR 106 F1022 (11-12-84) B 4804												
4202		MRS ANNA MONTELEONE TERNAR					2A							
6620		PROPRIETE SUJETTE A SURTAXE SUR TERRAIN VAGUE DESSERVI												
		8818 8818 Emile Robichaud												
1001	89433268	LOT RUE PROJETEE 121-1932-ETC					311							
2002		21 121 1931-11 5200 10000 5:20000					3A			15600	83700	99300	T R	
3001							2A	2	281	15600		15600	TVV	
4201		CONSTRUCTIONS V MAIORINO INC					CF							
4601		9085 JEAN MARIE LEFEBVRE ST LEONARD												
6620		PROPRIETE SUJETTE A SURTAXE SUR TERRAIN VAGUE DESSERVI												
		8818 8818 Emile Robichaud												
1001	89433270	LOT RUE 121-1931-1					311							
2002		21 121 1980 3399 9501 3:22900					3A			9700	55300	65000	T R	
3001							2A	1	281	9700		9700	TVV	
4201		M ALBERICO DI SORBO					1F							
4601		8762 EMILE ROBICHAUD HIE 422												
4202		MME ANGELINA CUSANO-DI SORBO					2F							
6620		PROPRIETE SUJETTE A SURTAXE SUR TERRAIN VAGUE DESSERVI												

89433268

4201. M^o. Amelio De Ruocco

F.I.I

4601. 8818. Emile Robichaud H.E. 422

4202. Mme Anna Zaine - De Ruocco

2F.I.I

CERT.	EFF.
8165	71114

COTE	NUMÉRO	EMPLACEMENT - NOM, PROFESSION, RÉSIDENCE						CATEGORIE STATUT	SCOLAIRE		VALEUR EN DOLLARS			MUNICIPAL	REMARQUES
		NO. CAD.	VAGABOND	SUBDIVISION	POINT	PROFONDEUR	SUPERFICIE		TERR.	TERR.	TERRAIN	BÂTIMENT	TOTAL		
1001	89433272	8770 Emile Robichaud LOT RUE 121-1931-1						311							① CERT. 12/15/85 306
2002		21	121	1981	3399	9501	3,22900								
3001								2A 7A	1	2B1	9900 9700	54300	64000	T R TVV	
4201		M RENE COTE 8770 EMILE ROBICHAUD HIE 422						1F							
4601		MME THERESE ARCHAMBAULT-COTE						2F							
4202		PROPRIETE SUJETTE A SURTAXE SUR TERRAIN VAGUE DESSERVI													
6620															
1001	89433273	8778 Emile Robichaud LOT RUE 121-1931-1						311							① CERT. 12/15/85 306
2002		21	121	1982	3399	9501	3,22900								
3001								2A 7A	1	2B1	9900 9700	54300	64000	T R TVV	
4201		M MICHELE ROSSI 8778 EMILE ROBICHAUD HIE 422						1F							
4601		MME ROSA COPPOLA-ROSSI						2F							
4202		PROPRIETE SUJETTE A SURTAXE SUR TERRAIN VAGUE DESSERVI													
6620															
1001	89433274	8786 Emile Robichaud LOT RUE 121-1931-1						311							② CERT. 12/15/85 306
2002		21	121	1983	3051	9501	3,68600								
2002					4708	9642									
3001								2A 7A	1	2B1	11100 11100	53400	60500	T R TVV	
4201		M BERNARD MARCOTTE 8786 EMILE ROBICHAUD HIE 422						1F							
4601		MME DEANNA DUBE-MARCOTTE						2F							
4202		PROPRIETE SUJETTE A SURTAXE SUR TERRAIN VAGUE DESSERVI													
6620															
1001	89433275	8794 Emile Robichaud LOT RUE 121-1931-1						311							③ CERT. 12/15/85 306
2002		21	121	1984	2851	9642	3,68400								
2002					5774	11129									
3001								2A 7A	1	2B1	10800 10800	54300	65000	T R TVV	
4201		M GUY BEAUMONT 8794 EMILE ROBICHAUD HIE 422						1F							
4601		MME BEATRICE VILLENEUVE-BEAUMONT						2F							
4202		PROPRIETE SUJETTE A SURTAXE SUR TERRAIN VAGUE DESSERVI													
6620															
1001	89433276	8802 Emile Robichaud LOT RUE 121-1931-1						311							④ CERT. 12/15/85 306
2002															
3001															
4201		M GUY BEAUMONT 8802 EMILE ROBICHAUD HIE 422						1F							
4601		MME BEATRICE VILLENEUVE-BEAUMONT						2F							
4202		PROPRIETE SUJETTE A SURTAXE SUR TERRAIN VAGUE DESSERVI													
6620															

ANNÉE	COMMUNE	EMPLACEMENT					NOM	PROFESSION	RESIDENCE	CATEGORIE BÂTIMENT	SCOLAIRE		VALEUR EN DOLLARS			MUNICIPAL	REMARQUES
		LOT	CADASTRE	ARRONDISSEMENT	FRONT	PROFONDEUR					SUPERFICIE	TERR	P. C.	TERRAIN	BÂTISSE		
2002	89433276	21	121	1985	3041	11129											
2002					188	12188											
3001									7A	1	2B1	21500	53800	75300	T	R	
4201									1F	1							
4601																	
4202									2F	1							
6620																	
		PROPRIÉTÉ SUJETTE A SURTAXE SUR TERRAIN VAGUE DESSERVI															
1001	89433277	8810 Emile Robichaud LOT RUE 121-1931-1															
2002		21	121	1986	3041	12188											
2002					8537	10000											
3001									7A	1	2B1	17000	57000	74000	T	R	
4201									1F	1							
4601																	
4202									3F	1							
6620		PROPRIÉTÉ SUJETTE A SURTAXE SUR TERRAIN VAGUE DESSERVI															
1001	89433278	2651 Adolphe Rho LOT RUE 125-44-1															
2002		21	125	104	6102	9675											
2002					4254	9501											
3001									7A	1	2B1	14800	68700	83500	T	R	
4201									1F	1							
4601																	
4202									2F	1							
6620		PROPRIÉTÉ SUJETTE A SURTAXE SUR TERRAIN VAGUE DESSERVI															
1001	89433279	LOT RUE 125-44-1															
2002		21	125	102	3481	9501											
3001									7A	2	2B1	9900		9900	T	R	
4201									CF	2							
4601																	
6620		PROPRIÉTÉ SUJETTE A SURTAXE SUR TERRAIN VAGUE DESSERVI															
1001	89433280	LOT RUE 125-44-1															
2002		21	125	102	3481	9501											

CERT. EFF. 8-11-85 316

CERT. EFF. 8-11-85 316

CERT. EFF. 22-11-85 316

CERT. EFF. 24-1-85 316
Annulé et porte sur 8976 5520, 5524

CERT. EFF. 24-1-85 316
Annulé et porte sur 8976 5524, 5528

CODE	COTE	EMPLACEMENT - NOM, PROFESSION, RÉSIDENCE					CATEGORIE BÂTIMENT	SCOLAIRE		VALEUR EN DOLLARS			MUNICIPAL	REMARQUES	
		PARCÉLLE	CARACTÈRE	ÉPONGE 24	FRONT	PROFONDEUR		SUPERFICIE	TERR	P. C.	TERRAIN	BÂTISSE			TOTAL
3001	89433280														
4201		110661 CANADA LTEE					CF	2							
4601		4887 DE CASTILLE MONTREAL NORD HIG 385													
6620		PROPRIETE SUJETTE A SURTAXE SUR TERRAIN VAGUE DESSERVI													
1001	89433281	LOT RUE 125-44-1													
2002		21	125	101	3481	9501	3,30600								
3001															
4201		110661 CANADA LTEE					CF	2							
4601		4887 DE CASTILLE MONTREAL NORD HIG 385													
6620		PROPRIETE SUJETTE A SURTAXE SUR TERRAIN VAGUE DESSERVI													
1001	89433282	LOT RUE PROJETEE 125-44-1													
2002		21	125	100	3481	9501	3,30600								
3001															
4201		110661 CANADA LTEE					CF	2							
4601		4887 DE CASTILLE MONTREAL NORD HIG 385													
6620		PROPRIETE SUJETTE A SURTAXE SUR TERRAIN VAGUE DESSERVI													
1001	89433283	LOT RUE PROJETEE 125-44-1													
2002		21	125	99	3481	9501	3,30600								
3001															
4201		110661 CANADA LTEE					CF	2							
4601		4887 DE CASTILLE MONTREAL NORD HIG 385													
6620		PROPRIETE SUJETTE A SURTAXE SUR TERRAIN VAGUE DESSERVI													
1001	89433284	LOT RUE 125-44-1 ETC													
2002		21	175	98	2618	9501	3,11600								
2002					3481	IRR									
2004		21	171	1987	883	4472	18900								
2004					000	4390									
2799															
3001															
4201							CF	2							
4601															
6620															

CERT. EFF. 11-85 11-85 3/6

Annule et porte aux 89765528, 5532

CERT. EFF. 11-85 11-85 3/6

Annule et porte aux 89765532, 5536

CERT. EFF. 11-85 11-85 3/6

Annule et porte aux 89765536, 5540

CERT. EFF. 11-85 11-85 3/6

Annule et porte aux 89765540, 5544

ÉVALUATION

CODE	NUMÉRO	EMPLACEMENT - NOM PROFESSION - RESIDENCE					CATEGORIE BÂTIMENT	SCOLAIRE		VALEUR EN DOLLARS			MUNICIPAL	REMARQUES		
		NUMÉRO	CADASTRAL	ADRESSE	FRONT	PROFONDEUR		SUPERFICIE	TERR P C	TERRAIN	BÂTISSE	TOTAL				
4201 4601 6620	89433284	110661 CANADA LTEE 4887 DE CASTILLE MONTREAL NORD	HIG 385				CF	2								
		PROPRIETE SUJETTE A SURTAXE SUR TERRAIN VAGUE DESSERVI														
1001 2002 2002 2004 2004 2499	89433286	LOT RUE 121-1930-1														
		21 175	97	000	5111	25600										
				1004	4352											
		21 121	1988	3481	1RR	3,05000										
				2477	9501	3,30600										
3001									7A	2 2B1	9900		9900	TVV		
4201 4601 6620		110661 CANADA LTEE 4887 DE CASTILLE MONTREAL NORD	HIG 385				CF	2								
		PROPRIETE SUJETTE A SURTAXE SUR TERRAIN VAGUE DESSERVI														
1001 2002 3001	89433287	LOT RUE 121-1930-1														
		21 121	1989	3481	9501	3,30600										
									7A	2 2B1	9900		9900	TVV		
4201 4601 6620		110661 CANADA LTEE 4887 DE CASTILLE MONTREAL NORD	HIG 385				CF	2								
		PROPRIETE SUJETTE A SURTAXE SUR TERRAIN VAGUE DESSERVI														
1001 2002 3001	89433288	LOT RUE 121-1930-1														
		21 121	1990	3481	9501	3,30600										
									7A	2 2B1	9900		9900	TVV		
4201 4601 6620		110661 CANADA LTEE 4887 DE CASTILLE MONTREAL NORD	HIG 385				CF	2								
		PROPRIETE SUJETTE A SURTAXE SUR TERRAIN VAGUE DESSERVI														
1001 2002 3001	89433289	LOT RUE 121-1930-1														
		21 121	1991	3481	9501	3,30600										
									7A	2 2B1	9900		9900	TVV		
4201 4601 6620		110661 CANADA LTEE 4887 DE CASTILLE MONTREAL NORD	HIG 385				CF	2								
		PROPRIETE SUJETTE A SURTAXE SUR TERRAIN VAGUE DESSERVI														

CODE	COMPTÉ	EMPLACEMENT - NOM PROFESSION, RÉSIDENCE					CATEGORIE BÂTIMENT	SCOLAIRE		VALEUR EN DOLLARS			INDICIEL	REMARQUES	
		DIV. CAD.	CADASTRE	SUBDIVISION	FRONT	PROFONDEUR		SUPERFICIE	TERR.	BÂTISSE	TERRAIN	BÂTISSE			TOTAL
1001	89433290	LOT RUE PROJETEE 127 73 ETC					311								
2002		21 130			IRR	IRR					33,38300				
3001							7A	2	2B1	100100			100100	TVV 1	Subd: copie annuelle porté sur 89433290 à 40150
4201		OAKWOOD CONSTRUCTION INC					CF	2							
4601		21 FALLBROOK HAMPSTEAD H3A 3W1													30/04/11/85 305
6620		PROPRIETE SUJETTE A SURTAXE SUR TERRAIN VAGUE DESSERVI													
7001		DÉBUT DE NICOLAS LEBLANC													
1001	89433291	LOT RUE 121-1930-1					311								
2002		21 121	1992		3481	9501					3,30600				
3001							7A	2	2B1	9900			9900	TVV	CERT. EFF. 3/6 24-1-85 1-1-85 annule 2 ^e porte sur 89433290, 5564
4201		110661 CANADA LTEE					CF	2							
4601		4887 DE CASTILLE MONTREAL NORD H16 3B5													
6620		PROPRIETE SUJETTE A SURTAXE SUR TERRAIN VAGUE DESSERVI													
1001	89433292	LOT RUE 121-1930-1					311								
2002		21 121	1993		3481	9501					3,30600				
3001							7A	2	2B1	9900			9900	TVV	CERT. EFF. 3/6 24-1-85 1-1-85 annule et porte sur 89433290, 5568
4201		110661 CANADA LTEE					CF	2							
4601		4887 DE CASTILLE MONTREAL NORD H16 3B5													
6620		PROPRIETE SUJETTE A SURTAXE SUR TERRAIN VAGUE DESSERVI													
1001	89433293	LOT RUE 121-1930-1					311								
2002		21 121	1994		3481	9501					3,30600				
3001							7A	2	2B1	9900			9900	TVV	CERT. EFF. 3/6 24-1-85 1-1-85 annule 2 ^e porte sur 89433290, 5592
4201		110661 CANADA LTEE					CF	2							
4601		4887 DE CASTILLE MONTREAL NORD H16 3B5													
6620		PROPRIETE SUJETTE A SURTAXE SUR TERRAIN VAGUE DESSERVI													
1001	89433294	LOT RUE 121-1930-1					311								
2002		21 121	1995		3481	9501					3,30600				
3001							7A	2	2B1	9900			9900	TVV	CERT. EFF. 3/6 24-1-85 1-1-85 annule et porte sur 89433290, 5596

CODE	COMPTÉ	EMPLACEMENT - NOM PROFESSION, RESIDENCE						CATEGORIE BÂTIMENT	SCOLAIRE		VALEUR EN DOLLARS			MUNICIPAL *	REMARQUES
		DIV. CAD.	CADASTRE	SUBDIVISION	FRONT	PROFONDEUR	SUPERFICIE		TERR P.I.C.	TERRAIN	BÂTI	TOTAL			
4201 4601 6620	89433294	110661 CANADA LTEE 4887 DE CASTILLE MONTREAL NORD HIG 385						CF	2						
1001 2002 3001	89433295	LOT RUE 121-1930-1 21 121 1976 3481 9501 3,30600						1311							
4201 4601 6620	110661 CANADA LTEE 4887 DE CASTILLE MONTREAL NORD HIG 385						CF	2							
		PROPRIETE SUJETTE A SURTAXE SUR TERRAIN VAGUE DESSERVI													
1001 2002 3001	89433296	LOT RUE 121-1930-1 21 121 1997 3481 9501 3,30600						1311							
4201 4601 6620	110661 CANADA LTEE 4887 DE CASTILLE MONTREAL NORD HIG 385						CF	2							
		PROPRIETE SUJETTE A SURTAXE SUR TERRAIN VAGUE DESSERVI													
1001 2002 3001	89433297	LOT RUE 121-1930-1 21 121 1998 3481 9501 3,30600						1311							
4201 4601 6620	110661 CANADA LTEE 4887 DE CASTILLE MONTREAL NORD HIG 385						CF	2							
		PROPRIETE SUJETTE A SURTAXE SUR TERRAIN VAGUE DESSERVI													
1001 2002 3001	89433298	LOT RUE 121-1930-1 21 121 1999 3481 9501 3,30600						1311							
4201 4601 6620	110661 CANADA LTEE 4887 DE CASTILLE MONTREAL NORD HIG 385						CF	2							
		PROPRIETE SUJETTE A SURTAXE SUR TERRAIN VAGUE DESSERVI													
1001	89433299	LOT RUE 121-1930-1						1311							
		MICROFICHE 153 6-12													

CERT.	EFF.	
11-1-85	1-1-85	3/6

Annule et porte sur
89765576, 5580

CERT.	EFF.	
11-1-85	1-1-85	3/6

Annule et porte sur
89765580, 5581

CERT.	EFF.	
11-1-85	1-1-85	3/6

Annule et porte sur
89765584, 5588

CERT.	EFF.	
11-1-85	1-1-85	3/6

Annule et porte sur
89765588, 5592

CODE	COMPTÉ	EMPLACEMENT - NOM, PROFESSION, RESIDENCE					CATEGORIE BAYMENT	SCOLAIRE		VALEUR EN DOLLARS			MUNICIPAL	REMARQUES		
		DIV. CAD.	CADASTRE	SUBDIVISION	FRONT	PROFONDEUR		SUPERFICIE	TERR.	TERR.	TERRAIN	BÂTIMENT			TOTAL	
2002	89433299	21	121	2000	4466	9501	5,14200									
2002					6302	9882										
3001								7A	2	ZB1	15400		15400	TVV		
4201		110661 CANADA LTEE														
4601		4887 DE CASTILLE MONTRÉAL NORD H1G 385														
6620		PROPRIÉTÉ SUJETTE À SURTAXE SUR TERRAIN VAGUE DESSERVI														
1001	89433300	LOT AV NICOLAS LEBLANC														
2002		21	130	13-12	3256	11322	5,17300									
2002					1181											
3001								7A	1	ZB1	14300		14300	TVV 1		
4201		FRANK MODAFFERI														
4601		3886 AV FRANÇOIS FOUCAULT LAVAL H7E 1L3														
6620		PROPRIÉTÉ SUJETTE À SURTAXE SUR TERRAIN VAGUE DESSERVI														
1001	89433301	LOT AV NICOLAS LEBLANC														
2002		21	130	13-13	3000	11801	3,54000									
3001								7A	1	ZB1	9600		9600	TVV 1		
4201		FRANK MODAFFERI														
4601		3886 AV FRANÇOIS FOUCAULT LAVAL H7E 1L3														
6620		PROPRIÉTÉ SUJETTE À SURTAXE SUR TERRAIN VAGUE DESSERVI														
1001	89433302	LOT AV NICOLAS LEBLANC														
2002		21	130	13-14	2441	11801	1,52600									
2002					144	11695										
2003		21	130	9-7	559	11695	2,01400									
2003					2854	11801										
2999							3,54000									
3001								7A	1	ZB1	9700		9700	TVV 1		
4201		FRANK MODAFFERI														
4601		3886 AV FRANÇOIS FOUCAULT LAVAL H7E 1L3														
6620		PROPRIÉTÉ SUJETTE À SURTAXE SUR TERRAIN VAGUE DESSERVI														
1001	89433303	LOT AV NICOLAS LEBLANC														
2002		21	130	9-5	3000	11801	3,54000									

CERT. EFF.
24-1-85 1-1-85 316
Annule et porte sur
87165592, 5596

VILLE DE MONTREAL

CODE	CIVILITE	EMPLACEMENT NOM PROFESSION RESIDENCE					CATEGORIE BÂTIMENT	SCOLAIRE	VALEUR EN DOLLARS			MUNICIPAL	REMARQUES	
		LAZARUS	RESIDENCE	FRONT	PROFONDEUR	SUPERFICIE			TERR P.C.	TERRAIN	BÂTISSE			TOTAL
3001	89433303													
4201		M FRANK MODAFFERI												
4601		3886 AV FRANCOIS FOUCAULT LAVAL H7E 1L3												
6625		PROPRIETE SUJETTE A SURTAXE SUR TERRAIN VAGUE DESSERVI												
1001	89433304	LOT AV NICOLAS LEBLANC												
2002		21 130 9-9		IRR	11801	5,62700								
2002				3683	IRR									
3001														
4201		M FRANK MODAFFERI												
4601		3886 AV FRANCOIS FOUCAULT LAVAL H7E 1L3												
6620		PROPRIETE SUJETTE A SURTAXE SUR TERRAIN VAGUE DESSERVI												
1001	89433311	8371-73 NICOLAS LEBLANC												
2002	A 135798	21 132 170-2-2		IRR	10915	7,67700								
2002	13-2-85			4985	12500									
3001	A 152001													
3001	15-10-85													
4201		BANQUE D EPARGNE DE LA CITE ET DU DISTRICT DE MTL												
4601		276 ST JACQUES O #505 H2Y 1N3												
1001	89433313	8375-77 NICOLAS LEBLANC												
2002	A 135798	21 132 170-2-3		3400	12500	4,25000								
2002	13-2-85													
3001	A 152001													
3001	15-10-85													
4201		BANQUE D EPARGNE DE LA CITE ET DU DISTRICT DE MTL												
4601		276 ST JACQUES O #505 H2Y 1N3												
1001	89433316	8381-83 AV NICOLAS LEBLANC												
2002		21 132 170-2-4		1871	12500	3,65900								
2002				3400	IRR									
2004		21 130 9-1-2		1529	8031	59100								
2004				000	7740									
2999						4,25000								
3001														
4201		M NICOLA GARREFFA												
4601		11864 AV ANDRE DUMAS R1E 3R9												

89433313

A. D. B. L. E.

CFN2

4201 Gestion Immobilière Sécuritaire Hec
4601 202 av. Mercille, St. Lambert J4P 2W3

IFI2

4202 M. Laurier Paquet

CERT.	EFF.
21/3/85	12/2/85

89433311

CFN2

4201 Gestion Immobilière Sécuritaire Hec
4601 202 avenue Mercille, St. Lambert J4P 2W3

IFI1

4202 M. Laurier Paquet

CERT.	EFF.	381
15/5/84	13/2/85	

ANNULÉ

89433311

IFI1

4201 M. Vincenzo Melia
4601 12257, 60^e avenue H1C 1P4

CERT.	EFF.	381
6/2/85	15/10/85	

89433313

IFI1

4201 M. Vincenzo Melia
4601 12257 60^e avenue H1C 1P4

CERT.	EFF.
16/1/85	15/10/85

A5K20

ORDRE	COUVERTE	EMPLACEMENT - NOM, PROFESSION, RÉSIDENCE					CATEGORIE BÂTIMENT	SCOLAIRE		VALEUR EN DOLLARS			MUNICIPALITE	REMARQUES	
		CADASTRE	SUBDIVISION	FRONT	PROFONDEUR	SUPERFICIE		TERRAIN	BÂTIMENT	TERRAIN	BÂTIMENT	TOTAL			
1001	89433319 A 135798	6391-93 AV NICOLAS LEBLANC													
2002	13-2-85	21 132	170-2-5	600	4760	22400									
2002				940	4852										
2004	A152061	21 130	9-1-3	3400	IRR	4,02600									
2004				2460	12500										
2004	13-10-85					4,25000									
3001		VERSO													
4201		BANQUE D'ÉPARGNE DE LA CITE ET DU DISTRICT DE MTL					CF	1							
4601		276 ST JACQUES O #505 H2Y 1N3													
1001	89433322 A 135798	8395-97 AV NICOLAS LEBLANC													
2002	13-2-85	21 130	9-1-4	4692	12500	7,36200									
2002				6425	IRR										
3001	A152061 13-10-85														
4201		BANQUE D'ÉPARGNE DE LA CITE ET DU DISTRICT DE MTL					CF	1							
4601		276 ST JACQUES O #505 H2Y 1N3													
		VERSO													
1001	89433330 C 8595	197 AV NICOLAS-LEBLANC													
2002		21 127	234	4416	9357	4,23800									
2002				4334	10200										
3001															
4201		FAINMAN ENTERPRISES INC					CF	2							
4601		86 HOLTHAM RD HAMPSTEAD H3X 3N4													
6628		PROPRIÉTÉ SUJETTE À SURTAXE SUR TERRAIN VAGUE DESSERVI													
1001	89433332 C 8591	197 AV NICOLAS-LEBLANC													
2002		21 127	233	3396	10200	3,50800									
2002				3333	10850										
3001															
4201		FAINMAN ENTERPRISES INC					CF	2							
4601		86 HOLTHAM RD HAMPSTEAD H3X 3N4													
6628		PROPRIÉTÉ SUJETTE À SURTAXE SUR TERRAIN VAGUE DESSERVI													
		VERSO													
1001	89433334 C 8595	197 AV NICOLAS LEBLANC													
2002		21 127	232	3396	10850	3,72400									
2002				3333	11496										

89433332

2F.II

4201 Mme Diane Lucette-Panichella
 4601 8571 Nicolas Tallone H.I.E. 4W5

CERT.	EFF.
9/11/81	31/9/81
307	

89433319

ANNULÉ

CFV3

4201 Gestion Immobilière Sécurité Inc
 4601 802 av Mercille, St-Lambert J4P 2W3

IFIA

4202 M. Laurier Paquet

CERT.	EFF.
27-3-85	13-2-85

89433322

ANNULÉ

CFV3

4201 Gestion Immobilière Sécurité Inc
 4601 802 av Mercille, St-Lambert J4P 2W3

IFIA

4202 M. Laurier Paquet

CERT.	EFF.
27-3-85	13-2-85

89433330

2F.II

4201 Mme Antonella Montefiore
 4601 8575 Nicolas Robitaille Av. H.I.E. 4W5

CERT.	EFF.
15-4-85	15-6-84

89433319

4201 M. Vincenzo Melia

IFII

4601 12257 60^e Avenue H.I.C. 1P4

CERT.	EFF.
14-10-85	15-10-85
358	

89433322

IFII

4201 M. Vincenzo Melia

4601 12257 60^e Avenue H.I.C. 1P4

CERT.	EFF.
14-10-85	15-10-85
358	

AEB20

AEB20

COTE	NUMÉRO	DÉTAILS						CATEGORIE	SCOLAIRE		VALEUR EN DOLLARS			MUNICIPAL	REMARQUES
		ARR.	SECT.	NUMÉRO	FRONT	PROFONDEUR	SURFACE		TERR.	BÂTISE	TOTAL				
3001	89433334							1	2B1	10500	5000	6000	T R	306	
4201		M ROLAND TREMBLAY													
4201		9565 AV NICOLAS LEBLANC H1E 4WS													
6630		PROPRIÉTÉ SUJETTE À SURTAXE SUR TERRAIN VAGUE DESSERVÉ													
1001	89433336													306	
2002		LOT AV NICOLAS LEBLANC													
2002		21 127	231		3396	11414									
2002					4692	8763									
3001								1	2B1	10100	5100	61400	T R		
4201		M PIETRO MAURO													
4601		8561 NICOLAS LEBLANC H1E 4WS													
4202		MME VENERA ABRUSCATO-MAURO													
6630		PROPRIÉTÉ SUJETTE À SURTAXE SUR TERRAIN VAGUE NON DESSERVÉ													
1001	89433338													306	
2002		LOT AV NICOLAS LEBLANC													
2002		21 127	230		3753	8763									
2002					3684	9482									
3001								2	2B1	10100	5100	61400	T R		
4201		FAINMAN ENTERPRISES INC													
4601		86 HOLTAM HAMPSHIRE H3X 3N4													
6630		PROPRIÉTÉ SUJETTE À SURTAXE SUR TERRAIN VAGUE NON DESSERVÉ													
1001	89433340													306	
2002		LOT AV NICOLAS LEBLANC													
2002		21 127	229		4770	9482									
2002					4682	10390									
3001								1	2B1	14000	5000	64000	T R		
4201		M ROCCO CARUSO													
4601		6551 NICOLAS LEBLANC H1E 4WS													
4202		MME FILMENA PISTO-CARUSO													
6630		PROPRIÉTÉ SUJETTE À SURTAXE SUR TERRAIN VAGUE NON DESSERVÉ													
1001	89433352														
2002		8260-62 AV NICOLAS LEBLANC													
2002		21 132	167-1		4100	15616									
2002					7165	15315									
3001								1	2B1	22000	100000	122000	T R		

27433338

1 P.T. 1

4201 M. Frank Marcollese

4601 8555 Jacques Lelane, 111 E. 4th S

2 P.T. 1

4202 Mme. Mary Verillo

CEN.	EFF.
9/11/54	8/8/54
307	

CODE	COMPTÉ	EMPLACEMENT - NOM, PROFESSION, RÉSIDENCE						CATEGORIE BÂTIMENT	SCOLAIRE			VALEUR EN DOLLARS			REMARQUES	
		TYPE CAR.	CAPACITÉ	SUBDIVISION	FRONT	PROFONDEUR	SUPERFICIE		TERRAIN	BÂTIMENT	TOTAL	TERRAIN	BÂTIMENT	TOTAL		INDICIEL
4201 4601	89433352	M LEANDRO SAMMARTINO						IF	1							
		8260 AV NICOLAS LEBLANC			HIE 3x5											
1001	89433354	6270-74 AV NICOLAS LEBLANC						(25)								
2002		21 132	167-2		4400	15315	6,73800									
3001								2B	1	2B1	17000	100000	117000	T	R	1
4201 4601		MR ROCCO POLITO						JA	1							
		8270 NICOLAS LEBLANC			HIE 3x5											
1001	89433356	8280-84 AV NICOLAS LEBLANC						(25)								
2002		21 132	167-3		4200	15315	6,43200									
3001								2B	1	2B1	16400	100600	117000	T	R	1
4201 4601		M CARMINE DELLA VECCHIA						IF	1							
		8280 AV NICOLAS LEBLANC			HIE 3x5											
4202 4602		MME CARMINE DELLA VECCHIA (FRANCESCA ZINICOLA)						ZF	1							
		8280 AV NICOLAS LEBLANC			HIE 3x5											
1001	89433358	8290-96 AV NICOLAS LEBLANC						(25)								
2002		21 132	167-4		5200	15315	7,96500									
3001								2C	1	2B1	20300	123200	143500	T	R	1
4201 4601		M SEVERINO PERROTTA						IF	1							
		8296 NICOLAS LEBLANC			HIE 3x5											
4202 4602		MME SEVERINO PERROTTA (CAROLINA RUCCOLO)						ZF	1							
		8296 NICOLAS LEBLANC			HIE 3x5											
1001	89433360	8300-04 AV NICOLAS LEBLANC						(25)								
2002		21 132	167-5		4200	15315	6,43200									
3001								2B	1	2B1	16400	100600	117000	T	R	1
4201 4601		M GIOVANNI LAMPASONE						IF	1							
		8300 AV NICOLAS LEBLANC			HIE 3x5											
4202 4602		MME ANTONIETTA RIGGI LAMPASONE						ZF	1							
		8300 AV NICOLAS LEBLANC			HIE 3x5											
1001	89433362	8310-16 NICOLAS LEBLANC						(25)								
2002		21 132	167-6		5200	15315	7,96500									
3001								2C	1	2B1	20300	123200	143500	T	R	1

CODE	COMPTÉ	EMPLACEMENT - NOM, PROFESSION, RÉSIDENCE						CATEGORIE D'IMMEUBLE	SCOLAIRE	VALEUR EN DOLLARS			MUNICIPAL	REMARQUES	
		ALTI-PLAT	ALTI-PLAT	SUBSTRACTION	FRONT	PROFONDEUR	SURFACE			TEAR	TERRAIN	BÂTISSE			TOTAL
4201 4601 4202 4602	89433362	MR RAFFAELE OLIVERIO 8314 AV NICOLAS LEBLANC HIE 3x5 MRS RAFFAELE OLIVERIO (CATERINA BELCASTRO) 8314 AV NICOLAS LEBLANC HIE 3x5						1A 2A							
1001 2002 3001	89433364 A-194006 4-4-15	6320-24 AV NICOLAS LEBLANC 21 132 167-7 4200 15315 6,43200							(25)						
4201 4601 4202 4602		M RAFFAELE CARITO 8320 AV NICOLAS LEBLANC HIE 3x5 MME ROSA ANGIULI 8320 AV NICOLAS LEBLANC HIE 3x5						1F 3F		1 281	16400	100600	117000	T R 1	
1001 2002 3001	89433366	6330-36 AV NICOLAS LEBLANC 21 132 167-8 5200 15315 7,96500							(25)						
4205 4605 4207 4607		MME MARIA DOLCE-SORRENTI 8336 AV NICOLAS LEBLANC HIE 3x5 MME GIUSEPPINA VIRONI-GIGLIA 8257 KIRÉPOIX ST LEONARD HIR 2x7						2F 2F		1 281	20300	123200	143500	T R 1	
1001 2002 3001	89433368	8340-44 AV NICOLAS LEBLANC 21 132 167-9 4200 15315 6,43200							(25)						
4201 4601		M JIMMY DI GENOVA 8342 AV NICOLAS LEBLANC HIE 3x5						1F		1 281	16400	100600	117000	T R 1	
1001 2002 3001	89433370	8350-56 AV NICOLAS LEBLANC 21 132 167-10 5200 15315 7,96500							(25)						
4201 4601 4202 4602		M ELIO CANTINI 8356 AV NICOLAS LEBLANC HIE 3x5 MME EMMA ADESSO 8356 AV NICOLAS LEBLANC HIE 3x5						1F 3F		1 281	20300	123200	143500	T R 1	
1001	89433372	8360-64 AV NICOLAS LEBLANC							(25)						

8943364

1851

4001 Mrs. Francesca Doyy

4001 8575 3^e avenue H.12 289

1851

4002 Mrs. Giuseppe Doyy

CERT.	EFF.
1915/12	1915/12

ROLE D'ÉVALUATION DES IMMEUBLES POUR L'EXERCICE FINANCIER 1985

VILLE DE MONTREAL

COTE	NUMERO	EMPLACEMENT - NOM, PROFESSION, RESIDENCE						CATEGORIE D'AMÉNAGEMENT	SCOLAIRE		VALEUR EN DOLLARS			MUNICIPAL	REMARQUES
		NUMERO	CADASTRE	ADRESSE	FRONT	PROFONDEUR	SUPERFICIE		T	C	TERRAIN	BATISSE	TOTAL		
2002	89433372	21	132	167-11	4200	15315	6,43200								
3001								2B	1	2B1	16400	100600	117000	T R I	
4201				CARMINE CHRISTICOSTA				1F							
4601				8362 NICOLAS LEBLANC	HIE 3MS										
4202				MME RITA CHRISTICOSTA				3F							
4602				8362 NICOLAS LEBLANC	HIE 3MS										
1001	89433374			8370-76 AV NICOLAS LEBLANC				(25)							
2002		21	132	167-12	5200	15315	7,23700								
2002					3505	16R									
2004		21	130	4-3	000	8743	72800								
2004					1695	8579									
2999							7,96500								
3001								2C	1	2B1	20300	123200	143500	T R I	
4201				SANTO GANGEMI				1F							
4601				8376 AV NICOLAS LEBLANC	HIE 3MS										
4202				MME SANTO GANGEMI (ELVIRA GIORDANO)				2F							
4602				8376 AV NICOLAS LEBLANC	HIE 3MS										
1001	89433376			8380-84 AV NICOLAS LEBLANC				(25)							
2002		21	132	167-13	1329	6736	44800								
2002					000	6867									
2004		21	130	4-2	3071	16R	6,29100								
2004					4466	15315									
2999							6,73900								
3001								2B	1	2B1	17000	100000	117000	T R I	
4201				DOMINICO AGOSTINO				1F							
4601				8380 AV NICOLAS LEBLANC	HIE 3MS										
1001	89433378			8390-96 AV NICOLAS LEBLANC				(25)							
2002	A-15540L	21	130	4-1	IRR	15315	7,65100								
2002	6-12-85				3592	13176									
3001								2C	1	2B1	19500	123000	142500	T R I	
4202				G RATIO				1F							
4602				8394 NICOLAS LEBLANC	HIE 3MS										
4203				MME G RATIO (MARIA DIMANNO)				2F							
4603				8394 NICOLAS LEBLANC	HIE 3MS										
7001				AV ANDRE DUMAS											
1001	89433380			8400-06 NICOLAS LEBLANC				(25)							
				MICROFICHE 153 N-12											

VERSO

89433378

(F.I.)

4201 M. Adriane Scapa
4601 8893 2^e Avenue H1Z 2S1

F.I.

4202 Mme Maria Maria Scapa

CERT.	SPC	368
2128	612-13	

CODE	COMPTÉ	EMPLACEMENT - NOM PROFESSION. RESIDENCE					CATEGORIE RÉGIMEN	SCOLAIRE		VALEUR EN DOLLARS			MUNICIPAL *	REMARQUES
		NUMÉRO	CADASTRE	SUBDIVISION	FRONT	PROFONDEUR		SUPERFICIE	TEHR	P.L.C.	TERRAIN	BÂTIMENT		
2002 2002	89433380	21 130	7-1	5031 8011	15603 15315	9,98800								
3001							2C	1	2B1	22500	129500	152000	T R 1	
4201 4601 4202 4203 4204		M ATTILIO SARDILLI 8400 NICOLAS LEBLANC AV H1E 326 MME AMELIA CRECCO-SARDILLI M ARCHANGELO SARDILLI MME ANTONIETTA MARINI-SARDILLI					1F 2F 1F 2F	1						
1001	89433381	8410-16 NICOLAS LEBLANC					(25)							
2002 3001	<i>A Modifié 9-7-85</i>	21 130	7-2	5400	15315	8,27000								
3001							2C	1	2B1	18600	130400	149000	T R 1	
4203 4603 4204 4604 4205 4605		M MARIO DE BONIS 9193 MASSE ST LEONARD H1R 311 M LORENZO DE BONIS 10110 LAUZANNE MONTREAL NORD H1H 582 M PAOLO DE BONIS 5070 COUTURE ST LEONARD H1R 106					1F 1F 1F 1F	2						
1001	89433382	LOT AV NICOLAS LEBLANC					(25)							
2002 3001		21 130	7-3	5400	15315	8,27000								
3001							7A	1	2B1	18900		18900	T V V 1	
4201 4601 6620		M MICHAEL BUCCI 1111-1170 ANDRE DUMAS H1E 145 H1E 319 (F. 1000 #4430) 17-9-85					1F	1						
6620		PROPRIETE SUJETTE A SURTAXE SUR TERRAIN VAGUE DESSERVI												
1001	89433383	LOT AV NICOLAS LEBLANC					(25)							
2002 3001		21 130	7-4	5400	15315	8,27000								
3001							7A	1	2B1	18900		18900	T V V 1	
4201 4601 6620		M MICHAEL BUCCI 1111-1170 ANDRE DUMAS H1E 145 H1E 319 (F. 1000 #4430) 17-9-85					1F	1						
6620		PROPRIETE SUJETTE A SURTAXE SUR TERRAIN VAGUE DESSERVI												
1001	89433384	8440-46 AV NICOLAS LEBLANC					(25)							
2002 3001		21 130	7-5	5400	15315	8,27000								
3001							2C	1	2B1	17600	124800	142400	T R 1	

89433381

IFI2

4201 M. Maria De Bemio

4601 9193 Masse, St. Leonard HIR 371

ANNULÉ

CERT.	EFF.	343
11885	14-84	

89433381

IFI1

4201 M. Angela Colacomo

4601 9443 av de Chateaubriand HIR 219

CERT.	EFF.	343
11885	14-85	

COTE	DISTR.	EMPLACEMENT - NOM, PROFESSION, RÉSIDENCE						CATEGORIE BÂTIMENT	SCOLAIRE		VALEUR EN DOLLARS			MUNICIPAL	REMARQUES
		NUM. CAD.	NATURE	SUBDIVISION	FRONT	PROFONDEUR	SUPERFICIE		TERR P. C.	TERRAIN	BÂTISSE	TOTAL			
4205 4605	89433384	M	GIUSEPPE CARISTO												
			8442 NICOLAS LEBLANC			HIE 4WS									
1001	89433385		8450-56 AV NICOLAS LEBLANC					25							
2002			21 130	7-6	5400	15315									
3001								20	1 2B1	17600	124800	142400	T R	1	
4201 4601 4202		M	DOMENICO SANSALONE												
			9002 10E AVENUE			HIZ 3C4		1F							
			MME MARIA ZAVAGLIA-SANSALONE					2F							
1001	89433400		8460-64 AV NICOLAS LEBLANC					25							
2001			21 130	7-7	4375	15315									
3001								20	1 2B1	15100	99900	115000	T R	1	
4202 4602 4203 4603		M	RAFFAELE TANTOSCA												
			8462 NICOLAS LEBLANC			HIE 4WS		1F							
			MME IRMA CIAMPA TANTOSCA					2F							
			8462 NICOLAS LEBLANC												
1001	89433410		8470-76 AV NICOLAS LEBLANC					25							
2001			21 130	7-8	5400	15315									
2001					5139	14164									
2002			21 120	4-1	000	1417									
2002					261	1393									
2999															
3001								20	1 2B1	18600	130400	149000	T R	1	
4201 4601 4202 4602		M	MARIO D ASCANIO												
			8476 NICOLAS LEBLANC			HIE 3Z6		1F							
			MME FARIDA PIZZOLA D ASCANIO					2F							
			8476 AV NICOLAS LEBLANC												
1001	89433420		8480-84 NICOLAS LEBLANC					25							
2001			21 130	7-9	2607	13922									
2001					000	14164									
2002			21 120	4-2	1768	14164									
2002					4375	15315									
2999															
3001								28	1 2B1	15100	101900	117000	T R	1	

14/11/85 11/185 358
 806 R. H. 82 RA 0029
 2/27/116

NUM.	CATEG.	EMPLACEMENT - NOM PROFESSION RESIDENCE					CATEGORIE BÂTIMENT	SCOLAIRE	VALEUR EN DOLLARS			MUNICIPAL	REMARQUES	
		NO. PAR CARRÉ	CARRÉ	PROFONDEUR	PROFONDEUR	SURFACE			TERR. P.C.	TERRAIN	BÂTISSE			TOTAL
4202	89433420	MME GAETANE MORIN					3F	1						
4602		7708-44 AV NICOLAS LEBLANC HIE 326												
4203		MME MANON CHEVRIER					3F	2						
4603		7020 DESORHEAUX #1 V D ANJOU HIK 2X6												
1001	89433430	8490 76 NICOLAS LEBLANC						(25)						
2001		21 128 4-3	5400	15315										
3001								20	1 281	18600	133400	152000	T R I	
4201		M SALVATORE DELLAQUILA					1F	1						
4601		8494 AV NICOLAS LEBLANC HIE 326												
4202		MME TERESA SPINOSA DELLAQUILA					2F	1						
4602		8494 AV NICOLAS LEBLANC HIE 326												
1001	89433460	8500-04 AV NICOLAS LEBLANC						(25)						
2002		21 128 4-4-2	4200	15315										
3001								28	1 281	15700	101300	117000	T R I	
4201		M NICOLA PASQUINI					1F	1						
4601		8500 NICOLAS LEBLANC HIE 326												
4202		MME ANNA IESSI					2F	1						
1001	89433461	8510-16 AV NICOLAS LEBLANC						(25)						
2001		21 128 4-4-1	3555	15315										
2601			244	15589										
2002		21 127 72-9	1645	16287										
2002			4686	16000										
2999														
3001								20	1 281	19800	132200	152000	T R I	
4201		M FERNANDO STIVALETTA					1F	2						
4601		1266 CORBEIL MONTREAL NORD HIE 326												
4202		MME LAURA STIVALETTA-MALARDI					2F	2						
1001	89433462	8520-24 AV NICOLAS LEBLANC						(25)						
2001		21 127 72-8	4200	16000										
3001								28	1 281	16100	100900	117000	T R I	
4201		M ALFONSO CUCUZZELLA					1F	1						
4601		8520 NICOLAS LEBLANC HIE 326												
4202		MME MARIA LUIGIA FRANCO					3F	1						
4602		8250 NICOLAS LEBLANC HIE 326												

CODE	COMPLÈTE	EMPLACEMENT - NOM PROFESSION - RÉSIDENCE					CATEGORIE BÂTIMENT	SCOLAIRE		VALEUR EN DOLLARS			REMARQUES	
		LOT	QUARTIER	SUBDIVISION	FRONT	PROFONDEUR		SUPERFICIE	TERR	TERRAIN	BÂTISSÉ	TOTAL		
1001	89433463	8530-36	AV NICOLAS	NICOLAS			(25)							
2001		21 127	72-7		5200	16000								
3001								20	1	2B1	19900	132100	152000	T R 1
4201		M SANTIÑO STOCCHERO					1F							
4601		8534 AV NICOLAS LEBLANC			HIE 376									
1001	89433464	8540-44	AV NICOLAS	LEBLANC			(25)							
2001		21 127	72-6		4200	16000								
3001								2B	1	2B1	16100	108900	125000	T R 1
4202		M PAGOLO MOLLIKA					1F							
4602		8540 AV NICOLAS LEBLANC			HIE 376									
4203		M GIUSEPPE MOLLIKA					1F							
4603		8542 AV NICOLAS LEBLANC			HIE 376									
1001	89433465	8550-54	AV NICOLAS	LEBLANC			(25)							
2001		21 127	72-5		5200	16000								
3001								2B	1	2B1	19900	105100	125000	T R 1
4201		M BIAGIO VIRONE					1F							
4601		8552 NICOLAS LEBLANC			HIE 376									
4202		M ROSARIO VIRONE					1F							
4203		M SALVATORE VIRONE					1F							
1001	89433466	8560-64	AV NICOLAS	LEBLANC			(25)							
2001		21 127	72-4		4200	16000								
3001								2B	1	2B1	16100	108900	125000	T R
4201		M NICOLA CARUSO					1F							
4601		8560 AV NICOLAS LEBLANC			HIE 376									
4202		M LLE VIVIANE COTE					3F	2						
4203		M FELICE CARUSO					1F	2						
4603		5975 L AUTHION #419 V D ANJOU			HIM 2W3									
4204		M LLE HELENE JUTEAU					3F	2						
1001	89433467	8570-74	AV NICOLAS	LEBLANC			(25)							
2001		21 127	72-3		5200	16000								
3001								2B	1	2B1	20000	105000	125000	T R

CODE	COMPTÉ	EMPLACEMENT - NOM, PROFESSION, RÉSIDENCE					CATEGORIE BÂTIMENT	SCOLAIRE		VALEUR EN DOLLARS			MUNICIPAL	REMARQUES
		NO. CAD.	CADASTRE	DIMENSION	FRONT	PROFONDEUR		SUPERFICIE	TERR.	P. C.	TERRAIN	BÂTISSÉ		
4201 4601 4702	89433467	M FRANCESCO GALLO 11600 JOSEPH FORTIN H1E 326 MME GIULIANA VELLA 8572 Nicolas Leblanc H1E-326 71255 4371 (46-1.85)ac					1F							
1001	89433468	LOT AV LOT AV NICOLAS LEBLANC					251							
2001		21 127 72-2		4200	16000	6,72000								
3001							28 7A	1	281	15300	109700	125000	T R	
4201 4601 4702		M GIUSEPPE IACONO 8580 Nicolas Leblanc H1E 326 6760 LANGELIER H1M 265 7122 (20-2-85) am 4394 MME ANTONIETTA LUMIA					1F 3F							
6620		PROPRIETE SUJETTE A SURTAXE SUR TERRAIN VAGUE-DESSERVI												
1001	89433469	LOT AV LOT AV NICOLAS LEBLANC					251							
2001		21 127 72-1		IRR	16000	8,07900								
2001				3539	IRR									
3001							28 7A	1	281	18400	109660	128000	T R	
4201 4601 4702		M GIOVANNI FREZZA 8590 NICOLAS LEBLANC H1E 326 MME ROSA LONGANO-FREZZA					1F 2F							
6620		PROPRIETE SUJETTE A SURTAXE SUR TERRAIN VAGUE-DESSERVI												
1001	89433490	LOT RUE PROJETEE 127 70 ETC					022							
2002		21 127 71		40529	128-02 23858	51,53300								
2002				40629	130-54 2662									
3001							28 6B		281	57300		57300	T W	ED 6-284-3
4201 4601		LA VILLE DE MONTRÉAL - SERVICE DE LA GESTION IMMOBILIERE 507 PLACE D'ARMES #300 MONTRÉAL H2Y 2W8					9F							
6001		FINS PRIVÉES												
1001	89433510	LOT RUE PROJETEE 127 70 ETC					022							
2002		21 128 3		14825	13496	19,64300								
2002				14880	13404									
3001							6B		281	21800		21800	ED 6-204-3	
4201 4601		LA VILLE DE MONTRÉAL - SERVICE DE LA GESTION IMMOBILIERE 507 PLACE D'ARMES #300 MONTRÉAL H2Y 2W8					9F							
6001		FINS PRIVÉES												

94433490

1 F 1 2

4201 M. Norman Malin
4601 22 Alfred Cr., Hampstead, H3X 3J1

ANNULÉ

CCRT	EXP.
6/3/86	22/11/86
374	

89433490

CANA

4201 A. & S. Construction Co. Inc.
4601 5110 St. Marie-Denise, H3W 1G7

CCRT	EXP.
7/8/80	11/12/85
381	

CODE	NUMÉRIQUE	EMPLACEMENT - NOM, PROFESSION, RÉSIDENCE					CATEGORIE BÂTIMENT	SCOLAIRE		VALEUR EN DOLLARS			MUNICIPAL	REMARQUES	
		DIV. CAD.	CADASTRE	SUBDIVISION	PROF.	PROFONDEUR		SUPERFICIE	TERR.	BÂTISSE	TERRAIN	BÂTISSE			TOTAL
1001	89433520	LOT RUE PROJÉTÉE 127 70 ETC					1020								
2002		21	130	6	42155	13404					58,02000				
2002					44525	1RR									
3001							68	2B1	64500		64500	ED6	204-3		
4201		LA VILLE DE MONTRÉAL - SERVICE DE LA GESTION IMMOBILIÈRE					9F								
4601		507 PLACE D'ARMES #300 MONTRÉAL H2Y 2W8													
6001		FINS PRIVÉES													
7001		AV ANDRÉ DUMAS													
1001	89433550	LOT RUE PROJÉTÉE 127 70 ETC					1020								
2002		21	130	3	9715	13122					12,47600				
2002					9688	13072									
3001							68	2B1	13900		13900	ED6	204-3		
4201		LA VILLE DE MONTRÉAL - SERVICE DE LA GESTION IMMOBILIÈRE					9F								
4601		507 PLACE D'ARMES #300 MONTRÉAL H2Y 2W8													
6001		FINS PRIVÉES													
1001	89433560	LOT RUE PROJÉTÉE 127 70 ETC					1020								
2002		21	132	166	56840	13072					72,02800				
2002					56872	12747									
3001							68	2B1	80100		80100	ED6	204-3		
4201		LA VILLE DE MONTRÉAL - SERVICE DE LA GESTION IMMOBILIÈRE					9F								
4601		507 PLACE D'ARMES #300 MONTRÉAL H2Y 2W8													
6001		FINS PRIVÉES													
7001		TRAVERSEZ CÔTÉ SUD													
1001	89433580	LOT AV DANIEL DONTY					1020								
2002		21	132	P164	17934	23990					51,89700				
2002					20227	1RR									
3001							7C	2 2B1	43700		43700	TVV 1			
4202		PATONI AKTIENGESELLSCHAFT					CA								
4602		800 PLACE VICTORIA, 4403, 442 141 (122214444M1244)													
6620		PROPRIÉTÉ SUJETTE À SURTAXE SUR TERRAIN VAGUE DESSERVI 71255 Curie Phillips #250, #33 309 (122214444M1244)													
6301		Réserve fins me et parc séance 12-9-87 (3632804) 25,400 P.C.													
6302		Voir Cpt. 89433590													
		MICROFICHE 153 E-13													

CERT.	368
2128617485	

CODE	COMPTÉ	EMPLACEMENT - NOM, PROFESSION, RÉSIDENCE					CATEGORIE D'IMMEUBLE	VALEUR EN DOLLARS			REMARQUES	
		LOT CADASTRE	SUBDIVISION	FRONT	PROFONDEUR	SUPERFICIE		TERRAIN	BÂTIMENT	TOTAL		
1001	89433588	LOT ARR DANIEL DONY					1021					
2002		20 132	P164	20227	21650	41,00000						
2002				25583	1RR							
3001							7C	2 2B1	34400		34400 TVV 1	
4201		EXCAVATION PIGEON & FILS INC					C	2				
4601		8778 CHATEAUNEUF ANJOU HJK 162										
6620		PROPRIETE SUJETTE A SURTAXE SUR TERRAIN VAGUE DESSERVI										
1001	89433590	LOT ARR AV DANIEL DONY					1022					
2002		21 132	P164	1RR	19551	10,11400						
2002				3427	19200							
3001							7C	2 2B1	8600		8600 TVV 1	
4202		PATONI AKTIENGESELLSCHAFT					CA	1				
4602		800 PLACE VICTORIA, #1103, H1Z 3A1 F1222 4494 212/416										
6620		PROPRIETE SUJETTE A SURTAXE SUR TERRAIN VAGUE DESSERVI										
6301		> 1255 Ave Phillips #250 H3B 3E9 (F1222 4482 95/1185)										
6302		Réserve fins rue et pare échéance 12-9-87 (3632804) 10,798 P.C.										
1001	89433620	LOT ARR AV DANIEL DONY					1021					
2002		21 130	P1	1RR	19200	47,32700						
2002				26490	19551							
3001							7C	2 2B1	40200		40200 TVV 1	
4202		PATONI AKTIENGESELLSCHAFT					CA	1				
4602		800 PLACE VICTORIA, #1103, H1Z 3A1 F1222 4494 212/416										
6620		PROPRIETE SUJETTE A SURTAXE SUR TERRAIN VAGUE DESSERVI										
6301		> 1255 Ave Phillips #250 H3B 3E9 (F1222 4482 95/1185)										
6302		Réserve fins rue et pare échéance 12-9-87 (3632804) 31951 P.C.										
1001	89433630	LOT AV DANIEL DONY					1021					
2002		21 130	P1	3664	1RR	25,71100						
2002				11150	45735							
3001							7C	2 2B1	21900		21900 TVV 1	
4202		PATONI AKTIENGESELLSCHAFT					CA	1				
4602		800 PLACE VICTORIA, #1103, H1Z 3A1 F1222 4494 212/416										
6620		PROPRIETE SUJETTE A SURTAXE SUR TERRAIN VAGUE DESSERVI										
6301		> 1255 Ave Phillips #250 H3B 3E9 (F1222 4482 95/1185)										
6302		Réserve fins rue et pare échéance 12-9-87 (3632804) 30797 P.C.										
1001	89433660	LOT RUE PROJETEE 127 70 ETC					1021					
2002		21 128	1	14810	45735	66,35200						
2002				14680	45760							

CERT. 368
21-16-17-9-85

CERT. 368
21-28-17-9-85

CERT. 368
21-28-17-9-85

CODE	COMPTÉ	EMPLACEMENT - NOM, PROFESSION, RÉSIDENCE					CATEGORIE BÂTIMENT	SCOLAIRE		VALEUR EN DOLLARS			MUNICIPAL	REMARQUES	
		D.V. CAD.	CADASTRAL	SUBDIVISION	FRONT	PROFONDEUR		SUPERFICIE	TERR.	P. C.	TERRAIN	BÂTISSE			TOTAL
3001	89433660														
4202		PATONI AKTIENGESELLSCHAFT													
4602		200 PLACE VICTORIA													
6620	89433661 a	PROPRIETE SUJETTE A SURTAXE SUR TERRAIN VAGUE DESSERVI													
6601	89433670	1055 (anciennement) Philip #250, #38 2E9 (Passage #1882 P. 5/1/85)													
	89433670	Résulte d'un acte de partage en date du 19-01-81 (3632804) 39,269 P.C.													
1001	89433670	LOT RUE PROJETEE 127 70 ETC													
2002	A-136069	21	127	69											
2002	89433669					1RR									
						43700									
						45750									
						46085									
3001															
4211		MR NORMAN HALUS													
4611		467 MC GILL H2Y 2G3													
6301	894337000	19 P C RESERVES POUR RUE 02-09-02													
6620	89433775	PROPRIETE SUJETTE A SURTAXE SUR TERRAIN VAGUE DESSERVI													
	89433775														
	89433775														
7001	89434000	DEBUT DU 2E VOLUME													
7002		AV CLEMENT ADLER													
7003		DEBUT DE 04E RUE RIV PRAIRIES													
1001	89434500	LOT 4E RUE RIV PRAIRIES													
2002		21	162	224		2520									
2002						2530									
2004		21	162	225		2500									
2999															
3001															
4205		PROVINCE DE QUÉBEC MINS DE LA VOIRIE													
4605		255 BL CREMAZIE E #800 H2M 1L5													
1001	89434700	LOT 4E RUE RIV PRAIRIES													
2002		21	162	226		2500									
2004		21	162	227		2600									
2999															
3001															
4201		PROVINCE DE QUÉBEC MINS DE LA VOIRIE													
4601		255 BL CREMAZIE E #800 H2M 1L5													
1001	89434810	LOT 4E RUE RIV PRAIRIES													

CERT.	EFF.	9/5
21/8/85	26/12/85	330

CERT.	EFF.	9/5
19/4/85	26/12/85	330

Subd. après annule
pale'ssee
89433661 a
89433669

ANNULÉ

CORRE	COMPTÉ	EMPLACEMENT - NOM, PROFESSION, RÉSIDENCE					CATEGORIE SALINENT	SCOLAIRE		VALEUR EN DOLLARS			MUNICIPAL *	REMARQUES	
		DIV. CAD.	CADASTRE	SUBDIVISION	FRONT	PROFONDEUR		SUPERFICIE	FERR P C	TERRAIN	BATISSE	TOTAL			
1001	89433661	Lot Av. Daniel Dony													
2002	A 118450 14-8-85	21	127	69-10	28.58	89.99	3,315.00								
2002					45.11	91.50								19-4-85 26-2-85 330	
3001							7A	2B1	8,100.		8,100.	T	VV1 Subd. prov de 89433670		
4201		Mr Norman Malus					1A	1							
4601		407 Mc Gill H2Y 2G3													
6620		Propriété Sujette à Surtaxe sur Terrain Vague Desservi													
1001	89433662	Lot Av. Daniel Dony													
2002	A 118450 14-8-85	21	127	69-9	31.99	89.99	2,081.00								
2002														19-4-85 26-2-85 330	
3001							7A	2B1	6,200.		6,200.	T	VV1 Subd. prov de 89433670		
4201		Mr Norman Malus					1A	1							
4601		407 Mc Gill H2Y 2G3													
6620		Propriété Sujette à Surtaxe sur Terrain Vague Desservi													
1001	89433663	Lot Av. Daniel Dony													
2002	A 118450 14-8-85	21	127	69-8	31.99	89.99	2,081.00								
2002														19-4-85 26-2-85 330	
3001							7A	2B1	6,200.		6,200.	T	VV1 Subd. prov de 89433670		
4201		Mr Norman Malus					1A	1							
4601		407 Mc Gill H2Y 2G3													
6620		Propriété Sujette à Surtaxe sur Terrain Vague Desservi													
1001	89433664	Lot Av. Daniel Dony													
2002	A 118450 14-8-85	21	127	69-7	31.99	89.99	2,081.00								
2002														19-4-85 26-2-85 330	
3001							7A	2B1	6,200.		6,200.	T	VV1 Subd. prov de 89433670		
4201		Mr Norman Malus					1A	1							
4601		407 Mc Gill H2Y 2G3													
6620		Propriété Sujette à Surtaxe sur Terrain Vague Desservi													

P563 E

89433661

ANNULÉ

CFN1

4201 Placements Miché + Tutino Inc

4601 12630 Auguste Laurent, H.E. 3MS

25/7/85	22/3/85
---------	---------

89433661

CFN2

4201 Construction H.J.C. Corporation

4601 2360 Ch. Queenne #12, Mont-Royal
H3K 2K2

25/7/85	14/10/85	356
---------	----------	-----

89433662

ANNULÉ

CFN1

4201 Placements Miché + Tutino Inc

4601 12630 Auguste Laurent, H.E. 3MS

25/7/85	22/3/85
---------	---------

89433662

CFN2

4201 Construction H.J.C. Corporation

4601 2360 Ch. Queenne #12, Mont-Royal
H3K 2K2

89433663

ANNULÉ

CFN1

4201 Placements Miché + Tutino Inc

4601 12630 Auguste Laurent, H.E. 3MS

25/7/85	22/3/85
---------	---------

25/7/85	14/10/85	356
---------	----------	-----

89433663

CFN2

4201 Construction H.J.C. Corporation

4601 2360 Ch. Queenne #12, Mont-Royal
H3K 2K2

89433664

ANNULÉ

CFN1

4201 Placements Miché + Tutino Inc

4601 12630 Auguste Laurent, H.E. 3MS

25/7/85	22/3/85
---------	---------

25/7/85	14/10/85	356
---------	----------	-----

89433664

CFN2

4201 Construction H.J.C. Corporation

4601 2360 Ch. Queenne #12, Mont-Royal
H3K 2K2

25/7/85	14/10/85	356
---------	----------	-----

CODE	COUPE	EMPLACEMENT - NOM PROFESSION - RÉSIDENCE					MÉTIER	SÉCLASSE	VALEUR EN DOLLARS			MUNICIPAL	REMARQUES	
		FRONT	PROFONDEUR	SUPERFICIE	TERRAIN	BÂTISSE			TOTAL					
1001	89433665	Lot Av. Daniel Dony												
2002	A148450 14-8-85	21 127	69-6	31.99	89.99	2,081.00								14-8-85 26285 330 9/5
3001							7A	2B1	6,200.		6,200.	T	VVI Subd. prov de 89433670	
4201		Mr Norman Malus					1A							
4601		407 Mc Gill, H2Y 2G3												
6620		Propriété Sujette à Surtaxe sur Terrain Vague Desservi												
1001	89433666	Lot Av. Daniel Dony												
2002	A148450 14-8-85	21 127	69-5	31.99	89.99	2,081.00								14-8-85 26285 330 9/5
3001							7A	2B1	6,200.		6,200.	T	VVI Subd. prov de 89433670	
4201		Mr Norman Malus					1A							
4601		407 Mc Gill H2Y 2G3												
6620		Propriété Sujette à Surtaxe sur Terrain Vague Desservi												
1001	89433667	Lot Av. Daniel Dony												
2002	A148450 14-8-85	21 127	69-4	31.99	89.99	2,081.00								14-8-85 26285 330 9/5
3001							7A	2B1	6,200.		6,200.	T	VVI Subd. prov de 89433670	
4201		Mr Norman Malus					1A							
4601		407 Mc Gill H2Y 2G3												
6620		Propriété Sujette à Surtaxe sur Terrain Vague Desservi												
1001	89433668	Lot Av. Daniel Dony												
2002	A148450 14-8-85	21 127	69-3	31.99	89.99	2,081.00								14-8-85 26285 330 9/5
3001							7A	2B1	6,200.		6,200.	T	VVI Subd. prov de 89433670	
4201		Mr Norman Malus					1A							
4601		407 Mc Gill H2Y 2G3												
6620		Propriété Sujette à Surtaxe sur Terrain Vague Desservi												

89433665

CFNL

4201 Placements Mucchi + Tutino Inc
4601 12630 Auguste Laurent, H3E 3M5

25/1/85 22/3/85

89433665

CFN2

4201 Construction H.J.C. Corporation
4601 2360 Ch. Guenée #12, Mont-Royal
H3K 2K2

25/1/85 14/6/85 356

89433666

CFN1

4201 Placements Mucchi + Tutino Inc
4601 12630 Auguste Laurent, H3E 3M5

25/1/85 22/3/85

89433666

CFN2

4201 Construction H.J.C. Corporation
4601 2360 Ch. Guenée #12, Mont-Royal
H3K 2K2

25/1/85 14/6/85 356

89433667

CFNL

4201 Placements Mucchi + Tutino Inc
4601 12630 Auguste Laurent, H3E 3M5

25/1/85 22/3/85

89433667

CFN2

4201 Construction H.J.C. Corporation
4601 2360 Ch. Guenée #12, Mont-Royal
H3K 2K2

25/1/85 14/6/85 356

89433668

CFNL

4201 Placements Mucchi + Tutino Inc
4601 12630 Auguste Laurent, H3E 3M5

25/1/85 22/3/85

89433668

CFN2

4201 Construction H.J.C. Corporation
4601 2360 Ch. Guenée #12, Mont-Royal
H3K 2K2

25/1/85 14/6/85 356

CODE	COMPTÉ	EMPLACEMENT - NOM, PROFESSION, RÉSIDENCE					CATEGORIE BÂTIMENT	SCOLAIRE		VALEUR EN DOLLARS			MUNICIPAL *	REMARQUES	
		NO. CAD	CADASTRE	SUBDIVISION	FRONT	PROFONDEUR		SUPERFICIE	TERR. P	C	TERRAIN	BÂTISSE			TOTAL
1001	89433669	Lot Av. Daniel Dony													
2002	1148450 14-8-85	21	127	69-2	31.99	89.99	2,081.00								
3001								7A	2B1	6,200.		6,200.	TVVI	Subd. prov de 89433670	
4201		Mr Norman Malus					1A								
4601		407 Mc Gill H2Y 2G3													
6620		Propriété Sujette à Surtaxe sur Terrain Vague Desservi													
1001	89433671	Lot Av. Daniel Dony													
2002	1148450 14-8-85	21	127	69-1	31.99	69.00	2,677.00								
2002					Irr	89.99									
3001								7A	2B1	7,100.		7,100.	TVVI	Subd. prov de 89433670	
4201		Mr Norman Malus					1A								
4601		407 Mc Gill H2Y 2G3													
6620		Propriété Sujette à Surtaxe sur Terrain Vague Desservi													
1001	89433672	Lot Arr Av. Daniel Dony													
2002		21	127	P69	Irr	460.85	174,026.00								
2002					437.00	366.08									
3001								7A	2B1	147,900		147,900.	TVVI	Subd. prov de 89433670	
4201		Mr Norman Malus					1A								
4601		407 Mc Gill H2Y 2G3													
6620		Propriété Sujette à Surtaxe sur Terrain Vague Desservi													

Subd. prov de
89433670
25484/14385 330

P5636

89433669

CFNL

4201 Placement Tricli - Tutins Sx
4601 12630 Auguste Laurent, H1E 3C5

25/7/85 22/3/85

89433669

CFNI

4201 Construction H.J.C. Corporation
4601 2360 Ch. Avenue # 12, H.M.S. Royal
H3K 2K2

20/9/85 14/8/85 376

89433671

CFNL

4201 Placement Tricli - Tutins Sx
4601 12630 Auguste Laurent, H2E 3M5

25/7/85 22/3/85

89433671

CFNI

4201 Construction H.J.C. Corporation
4601 2360 Ch. Avenue # 12, H.M.S. Royal
H3K 2K2

20/9/85 14/8/85 376

CODE	COMPTÉ	EMPLACEMENT - NOM, PROFESSION, RESIDENCE					CATEGORIE BÂTIMENT	SCOLAIRE		VALEUR EN DOLLARS			MUNICIPAL	REMARQUES
		DIV. CAD.	CADASTRE	SURVEILLANCE	FRONT	PROFONDEUR		SUPERFICIE	TERMINÉ	P. C.	TERRAIN	BÂTISE		
1001	89433700	Lot Emile Robichaud												
2002	2002	21 125 46-14	45.28	96.80	4,205.00									
3001	3001													
4201	4601	Construction Sapin Inc. 3114 Brighton H3S 1T9					CF	1						
6620	6620	Propriété-Sujette à Surtaxe sur Terrain Vague Desservi												
1001	89433705	Lot Emile Robichaud												
2002	2002	21 125 46-15	33.76	96.80	3,207.00									
3001	3001													
4201	4601	Construction Sapin Inc. 3114 Brighton H3S 1T9					CF	1						
6620	6620	Propriété-Sujette à Surtaxe sur Terrain Vague Desservi												
1001	89433710	Lot Emile Robichaud												
2002	2002	21 125 46-16	33.76	96.80	3,207.00									
3001	3001													
4201	4601	Construction Sapin Inc. 3114 Brighton H3S 1T9					CF	1						
6620	6620	Propriété-Sujette à Surtaxe sur Terrain Vague Desservi												
1001	89433715	Lot Emile Robichaud												
2002	2002	21 125 46-17	33.76	96.30	3,207.00									
3001	3001													
4201	4601	Construction Sapin Inc. 3114 Brighton H3S 1T9					CF	1						
6620	6620	Propriété-Sujette à Surtaxe sur Terrain Vague Desservi												

89433705

IFI

4201 M. Jean Lavette

4601 8665 Emile Robichaud HIE 423

F.1222 (20.2.85) am. 4394

CERT.	EFF.
8-1-85	26-6-84

89433710

IFI

4201 M. Federico Raimondo

4601 8675 Emile Robichaud HIE 423

CERT.	EFF.
8-1-85	6-4-84

4202 Mme. Marcelina Licciardi - Raimondo

IFI

89433715

IFI

4201 M. Tony Raimondo

4601 8685 Emile Robichaud HIE 423

CERT.	EFF.
8-1-85	24-3-84

4202 Mme. Susceppina D'Agata - Raimondo

IFI

89433700

IFI

4201 M. Frank Catanzariti

4601 8685 Emile Robichaud HIE 423

F.1222 44640 Pa. 31-5-85

IFI

4602 Mlle Virginia Isernia

CERT.	EFF.
20-4-85	1-3-85

2518V

CODE	COMPTE	EMPLACEMENT NOM, PROFESSION, RÉSIDENCE					CATEGORIE BÂTIMENT	SCOLAIRE		VALEUR EN DOLLARS			MUNICIPAL	REMARQUES	
		DIV. CAD.	CADASTRE	SUBDIVISION	FRONT	PROFONDEUR		SUPERFICIE	TERR. P. C.	TERRAIN	BÂTISSÉ	TOTAL			
1001	89433720	② 2675 Lot Emile Robichaud													
2002		21	125	46-18	33.76	96.80	3,207.00								
3001								2A 7A	2B1	9600 9600	52,400	62,000 9600		T-19/1/85 11/85 BOS Mvl Subd. prov de 89433215 89433214	
4201		Construction Sapin Inc.					CF								
4601		3114 Brighton H3S 1T9													CERT. ERF. 20/1/85 11/85
6620		Propriété Sujette à Surtaxe sur Terrain Vague Desservi													
1001	89433725	② 2675 Lot Emile Robichaud													
2002		21	125	46-19	33.76	96.80	3,207.00								
3001								2A 7A	2B1	9600 9600	52,400	62,000 9600		T-19/1/85 11/85 BOS Mvl Subd. prov de 89433215	
4201		Constuction Sapin Inc.					CF								
4601		3114 Brighton H3S 1T9													CERT. ERF. 19/1/85 11/85 306
6620		Propriété Sujette à Surtaxe sur Terrain Vague Desservi													
1001	89433730	② 2675 Lot Emile Robichaud													
2002		21	125	46-20	33.76	96.80	3,207.00								
3001								7A 2A	2B1	9600 9600	52,400	62,000 9600		T-19/1/85 11/85 BOS Mvl Subd. prov de 89433216	
4201		Construction Sapin Inc.					CF								
4601		3114 Brighton H3S 1T9													CERT. ERF. 19/1/85 11/85 306
6620		Propriété Sujette à Surtaxe sur Terrain Vague Desservi													
1001	89433735	② 2675 Lot Emile Robichaud													
2002		21	125	46-21	14.60	96.80	1,388.00								
2004		21	121	1931-20	19.16	96.80	1,819.00								
2999							3,207.00								
3001								2A 7A	2B1	9600 9600	52,400	62,000 9600		T-19/1/85 11/85 BOS Mvl Subd. prov de 89433216 89840300	
4201		Construction Sapin Inc.					CF								
4601		3114 Brighton H3S 1T9													CERT. ERF. 19/1/85 11/85 306
6620		Propriété Sujette à Surtaxe sur Terrain Vague Desservi													

89433720

1F.I.1

4201 M. Adino Carozzi
 4601 8695 Emile Robichaud HIE 423
 (1922 (01-2-85) am 4397)

4202 Mme. Giuseppina Di Mair Carozzi 2F.I.1

CERT.	EFF.
8-1-85	16-10-87

89433735

1F.I.1

4201 M. Bruno Polifroni
 4601 8725 Emile Robichaud HIE 423

4202 Mme. Alvinia Starnino - Polifroni 2F.I.1

CERT.	EFF.
8-1-85	29-6-87

89433725

1F.I.1

4201 M. Vito Muro
 4601 8705 Emile Robichaud HIE 423

4202 Mme. Diana Di Laura Muro 2F.I.1

CERT.	EFF.
8-1-85	19-5-87

89433730

1F.I.1

4201 M. Gerardo Muro
 4601 8715 Emile Robichaud HIE 423

4202 Mme. Kilda Di Laura - Muro 2F.I.1

CERT.	EFF.
8-1-85	19-5-87

CODE	COMPTÉ	EMPLACEMENT - NOM, PROFESSION, RESIDENCE						CATEGORIE BÂTIMENT	SCOLAIRE		VALEUR EN DOLLARS			REMARQUES
		DIV. CAD.	CADASTRE	SURVEILLANCE	FRONT	PROFONDEUR	SUPERFICIE		TERRE	BÂTIMENT	TERRAIN	BÂTIMENT	TOTAL	
1001	89433740 A-115016 706-93	8741	Lot Emile Robichaud											
2002		21	121	1931-21	33.76	96.80	3,207.00							
3001								3A 7A	2B1	9600 9600	51400	61300 9600		T 18/10/85 1/1/85 305 vvl Subd. prov de 89840295 89840300
4201			Construction Sapin Inc.					CF	1					
4601			3114 Brighton H3S 1T9											
6620			Propriété Sujette à Surtaxe sur Terrain Vague Desservi											
1001	89433745 A-115017 94-43	8757	Lot Emile Robichaud											
2002		21	121	1931-22	33.76	96.80	3,207.00							
3001								2A 7A	2B1	9600 9600	58900	68500 9600		T 18/10/85 1/1/85 305 vvl Subd. prov de 89840295
4201			Construction Sapin Inc.					CF	1					
4601			3114 Brighton H3S 1T9											
6620			Propriété Sujette à Surtaxe sur Terrain Vague Desservi											
1001	89433750 A-115018 94-43	8743	Lot Emile Robichaud											
2002		21	121	1931-23	33.76	96.80	3,207.00							
3001								2A 7A	2B1	9600 9600	59400	69000 9600		T 18/10/85 1/1/85 305 vvl Subd. prov de 89840285 89840290 89840295
4201			Construction Sapin Inc.					CF	1					
4601			3114 Brighton H3S 1T9											
6620			Propriété Sujette à Surtaxe sur Terrain Vague Desservi											
1001	89433755 A-115019 94-43	8749	Lot Emile Robichaud											
2002		21	121	1931-24	33.76	96.80	3,207.00							
3001								2A 7A	2B1	9600 9600	57900	67500 9600		T 18/10/85 1/1/85 305 vvl Subd. prov de 89840285 89840290
4201			Construction Sapin Inc.					CF	1					
4601			3114 Brighton H3S 1T9											
6620			Propriété Sujette à Surtaxe sur Terrain Vague Desservi											

PSC 2 C

89433750

IFI

4201 M^{re} Antonio Belli
 4601 2743 Emile Robichaud HIE 423
 F.1222 (20.2.85) am 4394

4202 Mme. Lioce Kertini Belli

2FI

CERT.	EFF.
87-85	87-87

89433755

IFI

4301 M^{re} Joseph Anthony Veronne
 4601 8749 Emile Robichaud HIE 423
 F.1222 #4640 QCA 315-45

CERT.	EFF.
86-489	85-88

89433740

IFI

4301 M. Giuseppe Angeli
 4601 8731 Emile Robichaud HIE 423
 F.1221 (20.96) 16285 078

4302 Mlle Rosa Fuoco

2FI

CERT.	EFF.
1319/85	206/85 345

89433745

IFI

4301 M. Alfonso Belli
 4601 8729 Emile Robichaud HIE 423
 F.1222 #4643 QCA 316/85

CERT.	EFF.
29/85	19/85

MEB20

CODE	COMPTE	EMPLACEMENT - NOM, PROFESSION, RÉSIDENCE					CATEGORIE BÂTIMENT	SCOLAIRE	VALEUR EN DOLLARS			REMARQUES	
		DIV CAD	CADASTRE	SUBDIVISION	FRONT	PROFONDEUR			SUPERFICIE	TERR P C	TERRAIN		BÂTISSE
1001	89433760	8755 Lot Emile Robichaud											
2002		21	121	1931-25	33.76	96.80			9,600	57,200	66,800		
3001		VERS					2A						
4201							Construction Sapin Inc.					7A	2B1
4601		3114 Brighton H3S 1T9											18/10/84, 11-85 305 Subd. prov de 89840285
6620		Propriété Sujette à Surtaxe sur Terrain Vague Desservi											
1001	89433765	8761 Lot Emile Robichaud											
2002		21	121	1931-26	33.76	96.80			9,600	61,900	71,500		
3001		VERS					2A						
4201							Construction Sapin Inc.					7A	2B1
4601		3114 Brighton H3S 1T9											18/10/84, 11-85 305 Subd. prov de 89840280
6620		Propriété Sujette à Surtaxe sur Terrain Vague Desservi											
1001	89433770	8767 Lot Emile Robichaud											
2002	A-137240 7-3-45	21	121	1931-27	33.76	96.80			10,000	57,500	67,500		
3001		VERS					2A						
4201							Construction Sapin Inc.					7A	2B1
4601		3114 Brighton H3S 1T9											15-4-85 11-2-85 330 18/10/84, 11-85 305 Subd. prov de 89840275 89840280
6620		Propriété Sujette à Surtaxe sur Terrain Vague Desservi											
1001	89433775	8773 Lot Emile Robichaud											
2002		21	121	1931-28	45.64	96.80			12,900	54,600	67,500		
2002					45.21 44.43								
3001		VERS					2A						
4201							Construction Sapin Inc.					7A	2B1
4601		3114 Brighton H3S 1T9											18/10/84, 11-85 305 Subd. prov de 89840275
6400		Correspondance anglaise FF (15-7-85) VB								11,300	54,600	65,900	
6620		Propriété Sujette à Surtaxe sur Terrain Vague Desservi											

89433760

IFI

89433760

IFI

4201 M. Giulio Panfili

4201 M. Rocco Marabito

4601 8755 Emile Robichaud HIE 423

4601 8767 Emile Robichaud HIE 423

F1222 (21-2-85) om 4397

F1222 24640 90a 31-5-85

IFI

2FI

4302 Mme Elise Salerno - Marabito

4202 Mme Gina Marini - Panfili

CERT.	EFF.
26-4-85	13-85

CERT.	EFF.
8-1-85	11-10-85

89433765

IFI

4201 M. Accursio Pasulo

4601 8761 Emile Robichaud HIE 423

F1222 (21-2-85) om 4397

2FI

4202 Mme Mario Russo - Pasulo

CERT.	EFF.
8-1-85	11-7-85

A-1530

89433775

IFI

4201 Mr. Andrew Parry

4601 8773 Emile Robichaud HIE 423

F1222 (21-2-85) om 4397

2FI

4202 Mrs. Loris Lulla - Parry

CERT.	EFF.
8-1-85	8-11-85

COTE	CLASSE	EMPLACEMENT - NOM, PROFESSION, RESIDENCE					CATEGORIE BÂTIMENT	SCOLAIRE		VALEUR EN DOLLARS			MUNICIPAL	REMARQUES
		PARCELS	SUBDIVISION	FRONT	PROFONDEUR	SUPERFICIE		TERR. P. C.	TERRAIN	BÂTIMENT	TOTAL			
2002 2002	89434810	21 162	P278	500	8000	74400								
				1260	8025									
3001							68	2B1	1000		1000	ED4	204-1	
4203 4601		PROVINCE DE QUEBEC MINS DE LA VOIRIE 255 BL CREHAZIE E #600 H2M ILS					9F							
1001	89434900	LOT 4E RUE RIV PRAIRIES												
2002 2002 2004 2006 2999		21 162	P228	2000	8025	1,33600								
				1340	8000									
		21 162	229	2600	8000	2,08000								
		21 162	230	2600	8000	2,08000								
						5,49600								
3001							7A	1 2B1	6300		6300	TV1	1	
4204 4604		MR GIACOMO CAMPellone 1447 PROULX V LASALLE H9N IJ8					1A							
6301 6620		RESERVE POUR FINS DE PARC EFF 16-03-82 PROPRIETE SUJETTE A SURTAXE SUR TERRAIN VAGUE DESSERV												
7001 7002 7003		4 EME AVENUE CAD. P161 5 EME AVENUE												
1001	89435600	7273-75 4C RUE RIV PRAIRIES												
2002 2002 2004 2999		21 160	P349	18R	7800	2,52000								
				3000	8500									
		21 160	348	2500	8500	2,12500								
						4,64500								
3001							2B	1 2B1	13900	73100	87000	T-R	1	
4203 4603 4204 4604		M GIUSEPPE SALVONI, SOUDEUR 7273 4E RUE H1E 3A4 MME GIUSEPPE SALVONI (JOHANNE TESSIER) 7273 4E RUE H1E 3A4						1F 2F						
1001	89436000	LOT 4E RUE RIV PRAIRIES												
2002 2004 2999		21 160	346	2500	8500	2,12500								
		21 160	347	2500	8500	2,12500								
						4,25000								
3001							7A	1 2B1	9800 9800	69000	78800	T-R	1	
4201 4601		CONSTRUCTIONS CARMINE VITALE INC 9829 FRANCHEVILLE H2C 365						CF						
6620		PROPRIETE SUJETTE A SURTAXE SUR TERRAIN VAGUE NON-DESSERV												

VERSO

910105 113105 3358

89436000

CFN2

4201 S. Marini Inc.

4601 5842 Couture St. Leonard HRP 1A7

5637 Dubreuil St. Leonard HIP 1B2

F122 (20-2-85) om 4394

CERT.	EFF.
8185	51184

89436000

1P21

4201 H. Giuseppe Gabrielli

4601 7281 H2 rue HIE 3A4

3P11

4202 Mlle. Maria Antonia Buzzeo

CERT.	EFF.
28165	91765 345

CODE	COMPTÉ	EMPLACEMENT - NOM PROFESSION, RESIDENCE					CATEGORIE D'IMMEUBLE	SCOLAIRE		VALEUR EN DOLLARS			REMARQUES	
		DIV. CAD.	CADASTRE	SUBDIVISION	FRONT	PROFONDEUR		SUPERFICIE	TERR P.C.	TERRAIN	BÂTISSE	TOTAL		
1001	89436200	7287 4E RUE RIV PRAIRIES					161							
2002		21 160	344		3000	8500				2,55000				
2004		21 160	345		2500	8500				2,12500				
2999										4,67500				
3001							2A	1 2B1	14000	55700	69700	T R I		
4201		MR MATTEO PLACENTINO					1A							
4601		5609 JEANNE MANCE H2V 4A7 <i>7287-4e Rue HIE 3A1 Firm (SOS) 6/28</i>					1A							
4202		MRS MATTEO PLACENTINO (CECILIA FARELLA)					2A							
4602		5609 JEANNE MANCE H2V 4A7					2A							
7001		6 EME AVENUE												
1001	89436400	12267-4E RUE RIV PRAIRIES					161							
2002		21 160	266		2500	8500				2,12500				
2004		21 160	267		2500	8500				2,12500				
2006		21 160	268		3000	8500				2,55000				
2999										6,80000				
3001							2A	1 2B1	20400	63600	84000	T R I		
4201		M VINCENZO ANTONUCCI					1F							
4601		12267 6E AV RIV PRAIRIES HIE 153					1F							
4202		MME VINCENZO ANTONUCCI (MARIA CONTRINO)					2F							
4602		12267 6E AV RIV PRAIRIES HIE 153					2F							
7001		TRAVERSEZ												
7002		CAD. P159, P154												
7003		19 EME AVENUE COTE OUEST												
7004		DEBUT DE SAMUEL MORSE												
1001	89437100	LOT AV SAMUEL MORSE					301							
2001		21 125	56-33		5641	9389				4,54600				
2001					5000	8753								
3001							2A	2 2B1	12000	66400	78400	T R I		
4201		DANKWOOD CONSTRUCTION QUEBEC INC					2A							
4601		21 FALLBROOKE RD HAMPSTEAD H3X 3H1 VERSO					2A							
6628		PROPRIETE SUJETTE A SURTAXE SUR TERRAIN VAGUE BLESSERV												
1001	89437200	LOT AV SAMUEL MORSE					301							
2001		21 125	56-34		6708	8753				5,39000				
2001					6592	7519								
3001							2A	1 2B1	14100		14100	T R I		
							2A		14100	66400	80500	R		

39437100

1871

4201. Nic. Ring De Zazzo

4601. 8605 Samuel Trone, H1E 4Y2

2F11

4207. Mme Rita Trama - De Zazzo

CHZ.	EFF.
9/11/84	31/8/84

COTE	NUMERO	ENCLÈVEMENT	NOM	PROFESSION	RESIDENCE	CATEGORIE BÂTIMENT	SCOLAIRE			VALEUR EN DOLLARS			MUNICIPAL	REMARQUES
							F	C		TERRAIN	BÂTISSÉ	TOTAL		
4201 4601	89437200	X	GAIETANO RANDRACCHIA			1F								
			8625 SAMUEL MORSE		HIE 4Y2									
PROPRIETE SUJETTE A SURTAXE SUR TERRAIN VAGUE DESSERVI														
1601	89437300		8655 AV SAMUEL MORSE			301								
2001 2001			21 121	1939-4			5287	10336		5,39900				
							5530	8910						
3001						2A		1 281	18400	60600	79000	T R	1	
4201 4601 4202			M PASQUALE BELLISSIMO			1F								
			8655 SAMUEL MORSE		HIE 4Y2									
			MME ROSINA DECARIA-BELLISSIMO			2F								
1001	89437400		LOT AV SAMUEL MORSE			301								
2001 2001	A-10850 6-5-85		21 121	1939-5			6564	8910		4,72100				
							6100	6490						
3001						2A 7A		2 281	12400 12400	64600	77000 12400	T R TSV	1	
4202 4602			DOMI DEV INC			CF								
			11640 JOSEPH FORTIN		HIA 398									
PROPRIETE SUJETTE A SURTAXE SUR TERRAIN VAGUE NON DESSERVI														
1001	89437500		LOT AV SAMUEL MORSE			301								
2001 2001	A-143430 6-6-85		21 121	1939-23			5521	11490		5,17400				
							5500	9151						
							50.00							
3001						2A 7A		2 281	13700 13700	38400	72100 13700	T R TSV	1	
4202 4602			DOMI DEV INC			CF								
			11640 JOSEPH FORTIN		HIA 398									
PROPRIETE SUJETTE A SURTAXE SUR TERRAIN VAGUE NON DESSERVI														
1001	89437600		LOT AV SAMUEL MORSE			301								
2001 2001	A-177147 10-7-81		21 121	1939-24			7367	9151		4,96100				
							6100	5879						
							66.01							
3001						2A 7A		2 281	12000 13000	60100	72100 13000	T R TSV	1	
4202 4602			DOMI DEV INC			CF								
			11640 JOSEPH FORTIN		HIA 398									
PROPRIETE SUJETTE A SURTAXE SUR TERRAIN VAGUE NON DESSERVI														

89437400

1F11

4201 M. Umberto Demato

4601 8685 Samuel Morse HIE 4R6

3F11

4202 Mme Rita Francati - Demato

CERT.	EFF.
20/85	6/5/85

89437500

1A11

4201 Mrs. Laverio Varano

4601 8485 Samuel Morse, HIE 4R6

2A11

4202 Mrs. Lenta Roberts - Varano

CERT.	EFF.
25/1/85	6/6/85

89437600

1F11

4201 M. Antonio Anquira

4601 8685 Samuel Morse acc HIE 4R6

3F11

4202 Mme Maria Conetta - Varano

AEM20

CERT.	EFF.
28/8/85	18/7/85
	345

89

**RIVIÈRE DES
PRAIRIES**

SERVICE D'ÉVALUATION

INDEX DES RUES AU RÔLE FONCIER QUARTIER 89

RUE	PAGE	RUE	PAGE	RUE	PAGE
ADOLPHE PHU AV	886	PIERRE BLANCHET PLACE	696		
AIME GEOFFRION	571	PIERRE CHASSEUR	934		
	619	PLACE PERRAS	437		
ALBERTINE MORIN	301	RENE DESCARTES	859		
ALFRED NOBEL	6	RENE DESCARTES AV	729		
ANDRÉ AMPÈRE AV	826	RENE DESCARTES CÔTE NORD	879		
ANDRÉ ARNOUX	641	RENE DESCARTES CÔTE SUD	918		
AUGUSTE PICCARD AV	711	RENE DESCARTES SUITE	892		
BARTHELEMY	941	RUE JEAN SICARD CÔTE SUD	917		
BLAISE PASCAL	939	RUE LOUIS LUMIERE	458		
BLAIZE PASCAL	936	RUE PROJÉTÉE P-1 ETC	5		
CLICHY DE	1	RUE PROJÉTÉE 130 32 ETC	500		
DANIEL BONY AVE <i>P563 Etc</i>	916	RUE PROJÉTÉE 135-85	931		
DUBERGER	479	RUE PROJÉTÉE 80-4- CÔTE NORD	285		
FERRAND FOREST	300	SAMUEL MORSE	487		
	332		565		
FRANÇOIS BLANCHARD	868	SHERBROOKE CÔTE NORD	1034		
FRANÇOIS DÉRÔME PL	890	VALINIÈRE DE LA	940		
FRANÇOIS LAROCQUE	528	04E RUE RIV PRAIRIES	563		
GEORGES MONARQUE PL	882	05E RUE RIV PRAIRIES CÔTE NORD	640		
	884	06E RUE RIV PRAIRIES	769		
GOUIN E BL	6	07E RUE RIV PRAIRIES CÔTE NORD	836		
HECTOR BERNIER PL	884	1E RUE	282		
HENRI BOURASSA E	956	1E RUE RIV PRAIRIES	268		
ILE CAD RIV PRAIRIES P173	1036	10E RUE	928		
ILE CAD 172-171-177	1042	2E RUE	337		
ILE CAD 173	1037	2E RUE RIV PRAIRIES	318		
ILE CAD 175	1036	3E RUE RIV PRAIRIES	351		
ILE GAGNE	1036	3E RUE RIV PRAIRIES CÔTE NORD	346		
ILE ROCHON CAD 174	1036	6E RUE	898		
JEAN VALETS AV	944	9E RUE	923		
JEAN VINCENT CÔTE NORD	702	LA VALINIÈRE	940		
JULIOT CURTIE AV	500	ARTHUR BARBEAU	484		
JOSEPH DE MONTENON	569	EMILE ROBINCHAUD	540		
LA MARTINIÈRE	900	HUBUET LATOUR	511		
LA PLACE FRANÇOIS ARMAND	919	ROSARIO BAYEUR	497		
LA VALINIÈRE	937	FRANÇOIS LAROCQUE	464		
LEON RINGUET	299	JEAN DARCET	471		
	337	ALBERTINE MORIN	302		
LOUIS DARVEAU	286	JACQUES ROUSSAU	857		
LOUIS LUMIERE	461	HONORE VAILLANCOURT	856		
	476	MARCELE DIONNE	946		
LOUIS LUMIERE AV	476	HENRI GRIGNON	942		
MARIE VICTORIN BL	769	12000 CLEMENT ADEL	761		
MAURICE DUPLESSIS	812	MARCO POLO	931		
MAURICE DUPLESSIS BL CÔTE NORD	718				
NICOLAS LEBLANC	547				
OCTAVE PELLETIER	350				
PERRAS BL	413				
	413				

NUMÉRO	CARRÉ	EMPLACEMENT - NOM, PROFESSION, RÉSIDENCE					CATEGORIE BÂTIMENT	SCOLAIRE		VALEUR EN DOLLARS			MUNICIPAL	REMARQUES
		NUMÉRO	ADRESSE	SUBDIVISION	FRONT	PROFONDEUR		SUPERFICIE	TERR P. C.	TERRAIN	BÂTIMENT	TOTAL		
1001	89437625	8725 LOT 47 AV SAMUEL MORSE					300							
2001	1131203	21 121	1939-25	5644	11982	6,11000								
2001	10485			5500	9768									
3001		VERSO					2A		15,200	67,800	83,000			
4202		DOMI DEV INC					7A	2	15200		15200		R TSV 1	
4602		11640 JOSEPH FORTIN H1A 3W8												
6620		PROPRIETE SUJETTE A SURTAXE SUR TERRAIN VAGUE DESSERVI												
1001	89437650	8755 LOT 47 AV SAMUEL MORSE					300							
2001	1150106	21 121	1939-26	6926	9768	5,10000								
2001	12985			6183	6693									
3001		VERSO					2A		13500	64600	78100		R 91085/15445 348	
4202		DOMI DEV INC					7A	2	13500		13500		TSV 1	
4602		11640 JOSEPH FORTIN H1A 3W8												
6630		PROPRIETE SUJETTE A SURTAXE SUR TERRAIN VAGUE NON DESSERVI												
1001	89437700	LOT 4E RUE RIV PRAIRIES					4011							
1002		21 153	109	4650	9000	4,18500								
1001							6B							
1001							7A	2	4800		4800		E106 204-3 TSV 1	
1001		ANTONIO IANNATEO, MANUFACTURIER 9000 COULANGES ST LEONARD H1P 2P3					IF	C2						
1001		PROPRIETE SUJETTE A SURTAXE SUR TERRAIN VAGUE NON DESSERVI												
1001	89437800	LOT 4E RUE RIV PRAIRIES					4011							
1002		21 153	106	4500	9000	4,05000								
1001							6B							
1001							7A	2	4700		4700		E106 204-3 TSV 1	
1001		PASQUALE PRIZIANI, OPERATEUR 5534 BL LEGER MTL NORD H1G 1K2					IF	2						
1001		PROPRIETE SUJETTE A SURTAXE SUR TERRAIN VAGUE NON DESSERVI												
1001	89437900	LOT 4E RUE RIV PRAIRIES					4011							
1002		21 153	107	4650	9000	4,18500								
1001							6B							
1001							7A	1	4800		4800		E06 TSV 1	
1001		MICROFICHE 153 K-13												

437700

9FEL

4201 Ville de Montréal - Service Action Immobilière
4601 507 Pl. d'Armes, #300, H2Y 2W8

CERT.	EFF.
9/11/84	2/8/84

R
307

89437600

9FEL

4201 Ville de Montréal - Service Action Immobilière
4601 507 Pl. d'Armes, #300, H2Y 2W8

CERT.	EFF.
9/11/84	2/8/84

R
307

89437625

1FEL

4201 M. Lucia Pulito
4601 8725 Samuel Monse H1E 3E2
#1222 #4685 - from 2/1/85
2FEL

4202 Mme Anna Vaccaro - Pulito

CERT.	EFF.
29/8/85	10/4/85

89437650

1FEL

4201 M. Francesco Galli
4601 8725 Samuel Monse H1E 4B6
#1222 #4685 11-12-85
3FEL

4202 Mme Lucia Di Paola

CERT.	EFF.
15/11/85	12/9/86

TABLE D'ÉVALUATION

CODE	DENOTE	EMPLACEMENT - NOM, PROFESSION, RÉSIDENCE						CATEGORIE BÂTIMENT	SCOLAIRE		VALEUR EN DOLLARS			MUNICIPAL	REMARQUES
		CADASTRE	SUBDIVISION	FRONT	PROFONDEUR	SUPERFICIE	TERR P.I.C		TERRAIN	BÂTISSE	TOTAL				
4211 4611	89437900	SALVATORE CARBONE, PLATRIER 9074 PROVENCE ST LEONARD HIR 2W3 VERSO						1F	2						
6301 6601		RÉSERVE POUR 2 ANS EFF 28-12-83 PROPRIÉTÉ SUJETTE À SURTAXE SUR TERRAIN VAGUE NON DESSERVI													
7001		10 ÈME AVENUE													
1001	89438000	LOT 4E RUE RIV PRAIRIES													
2002 2004 2999	A-135802 13-2-85	21 150	314	2500	8000	2,00000									
		21 150	315	2500	8000	2,00000									
						4,00000									
3001		VERSO						6B 7A	1 2B1	4600		4600	506 204-3 151 1		
4201 4601 4202 4602		M PEPO UZSINAY, INDUSTRIEL 19 BIALIK AV RAMAT HASHARON TEL AVIV ISRAEL MME PEPO UZSINAY (SULTANA DINAR) 19 BIALIK AV RAMAT HASHARON TEL AVIV ISRAEL						1F 2F	2 2						
6301		PROPRIÉTÉ SUJETTE À SURTAXE SUR TERRAIN VAGUE NON DESSERVI													
1001	89438200	LOT 4E RUE RIV PRAIRIES													
2002 2004 2999	A-135802 13-2-85	21 150	316	2500	8000	2,00000									
		21 150	317	2500	8000	2,00000									
						4,00000									
3001		VERSO						6B 7A	1 2B1	4600		4600	506 204-3 151 1		
4201 4601 4202 4602		M PEPO UZSINAY, INDUSTRIEL 19 BIALIK AV RAMAT HASHARON TEL AVIV ISRAEL MME PEPO UZSINAY (SULTANA DINAR) 19 BIALIK AV RAMAT HASHARON TEL AVIV ISRAEL						1F 2F	2 2						
6301		PROPRIÉTÉ SUJETTE À SURTAXE SUR TERRAIN VAGUE NON DESSERVI													
1001	89438400	LOT 4E RUE RIV PRAIRIES													
2002 2004 2999	A-135802 13-2-85	21 150	318	2500	8000	2,00000									
		21 150	319	2500	8000	2,00000									
						4,00000									
3001		VERSO						6B 7A	1 2B1	5800		5800	506 204-3 151 1		
4201 4601 4202 4602		M PEPO UZSINAY, INDUSTRIEL 19 BIALIK AV RAMAT HASHARON TEL AVIV ISRAEL MME PEPO UZSINAY (SULTANA DINAR) 19 BIALIK AV RAMAT HASHARON TEL AVIV ISRAEL						1F 2F	2 2						
6301		PROPRIÉTÉ SUJETTE À SURTAXE SUR TERRAIN VAGUE DESSERVI													
7001		TRAVERSEZ													

8437900

9FE1

89438200

9FE1

4201 Ville de Montréal Service de la gestion Immobilière

4201 Ville de Montréal
Service de la gestion Immobilière

4601 507 Pl. d'Armes, Bureau 300 H2Y 2W8

4601 507, Place d'Armes, Bureau 300
Montréal H2Y 2W8

CERT.	EFF.	#
8185	19984	315

CERT.	EFF.	#
26485	13285	330

89438000

9FE1

89438400

9FE1

4201 Ville de Montréal
Service de la gestion Immobilière4201 Ville de Montréal
Service de la gestion Immobilière4601 507, Place d'Armes, Bureau 300
Montréal H2Y 2W84601 507, Place d'Armes, Bureau 300
Montréal H2Y 2W8

CERT.	EFF.	#
26485	13285	330

CERT.	EFF.	#
26485	13285	330

CODE	COMPTÉ	EMPLACEMENT - NOM, PROFESSION, RÉSIDENCE						CATEGORIE BÂTIMENT	SCOLAIRE		VALEUR EN DOLLARS			MUNICIPAL	REMARQUES
		DIV. CAD.	CADASTRE	SUBDIVISION	FRONT	PROFONDEUR	SUPERFICIE		TERR P.C.	TERRAIN	BÂTISSÉ	TOTAL			
7002 7003 7004 7005 7006 7007 7008	89438400	11 EME AVENUE 12 EME AVENUE 13 EME AVENUE 14 EME AVENUE 15 EME AVENUE 16 EME AVENUE DEBUT DE JOSEPH DE MONTENON													
1001	89439600	7925 JOSEPH DE MONTENON						381							
2002	A-140053 25-4-85	21 137 1526		8400	4700	3,94800									
3001															
4201 4601 4202 4602		M MARIO CAMPOBASSI, SOUDEUR 7925 JOSEPH DE MONTENON RIV PRAIRIES H1E 3M2 MME MARIO CAMPOBASSI (ANNA DEL ROSSI) 7925 JOSEPH DE MONTENON RIV PRAIRIES H1E 3M2					IF 2F	2 2	2A	1 2B1	10700	49300	60000	T R I	
1001	89439700	LOT JOSEPH DE MONTENON													
2002		21 137 1527		4700	8400	3,94800									
3001															
4204 4604		M SHLOMO MENAGED, VENDEUR 2246 FRENETTE VILLE ST. LAURENT H4R 1N2					IF	2	7A	1 2B1	11800		11800	T V V I	
6670		PROPRIETE SUJETTE A SURTAXE SUR TERRAIN VAGUE DESSERVI													
1001	89439800	7945 JOSEPH DE MONTENON													
2002		21 137 1528		4700	8400	3,94800									
3001															
4202 4602 4203		M DOMINICO FARGNOLI, OPERATEUR 7945 JOSEPH DE MONTENON H1E 3M2 MME DONATA TADDEO-FARIGNOLI 7945 JOSEPH DE MONTENON H1E 3M2					IF 2F	1 1	2A	1 2B1	11700	54300	66000	T R I	
1001	89439900	7955 JOSEPH DE MONTENON													
2002		21 137 1529		4700	8400	3,94800									
3001															
4204 4604		M CAMILLO FRESCO, CHAUFFEUR 7955 JOSEPH DE MONTENON H1E 3M2					IF	1	2A	1 2B1	11700	48300	60000	T R I	

8944600

1851

1801 M^r Alfonso Colablior

1801 7135 Joseph de Montemayor HIE 342

1851

1802 Mrs. Anquetta Malatesta - Colablior

CERT.	EFF.
20-6-85	25-4-85

18520

CODE	COMPTE	EMPLACEMENT - NOM, PROFESSION RÉSIDENCE						CITÉ	C	C	C	C	C	VALEUR EN DOLLARS			MUNICIPAL	REMARQUES
		DIV. CAD.	CADASTRE	SUBDIVISION	FRONT	PROFONDEUR	SUPERFICIE							TERRAIN	BÂTIMENT	TOTAL		
1001	89440000	7965 JOSEPH DE MONTENON						138										
2002		21 137	1530		4700	8400	3,94800											
3001																		
4201		M RONALD BEAULIEU																
4601		7965	JOSEPH DE MONTENON		HIE 3M2													
1001	89440100	7975 JOSEPH DE MONTENON						138										
2002		21 137	1530		4630	8400	3,89700											
2002					4650													
3001																		
4203		M ALFREDO SCHILIA, RESTAURATEUR																
4603		7975	JOSEPH DE MONTENON		HIE 3M2													
7001		26 EME AVENUE																
1001	89442400	8225-27 4E RUE RIV PRAIRIES						102										
1002		12335 26E AVENUE RIV PRAIRIES																
2002		21 133	1457		4300	6000	2,58000											
2004		21 133	1456		3880	IRR	4,75900											
2004					8200	9000												
2999							7,33900											
3001																		
4204		M RAOUL BERNARD, POLICIER																
4604		8225	4E RUE R D P		HIE 1J7													
1001	89442600	8245 4E RUE RIV PRAIRIES						137										
2002		21 133	1460		5000	7050	3,52500											
2004		21 133	1459		3220	7050	2,60900											
2004					IRR	9000												
2999							6,13400											
3001																		
4213		MR MICHEL WOLFF, OPERATOR																
4613		9900	6E RUE		HIC 1G2													
7001		27 EME AVENUE																
7002		28EME AVENUE																
1001	89443200	8285 4E RUE RIV PRAIRIES						137										

CODE	COMPTÉ	EMPLACEMENT - NOM, PROFESSION, RÉSIDENCE						CATEGORIE BÂTIMENT	SCOLAIRE		VALEUR EN DOLLARS			MUNICIPAL	REMARQUES	
		DIV. CAD.	CADASTRE	SUBDIVISION	FRONT	PROFONDEUR	SUPERFICIE		TERR	P. C.	TERRAIN	BÂTISSE	TOTAL			
2002	89443200	21	133	413	2700	9000	2,43000									
2004	A 140988	21	133	414	2700	9000	2,43000									
2999	7-5-85						4,86000									
3001								2A	1	2B1	8500	85100	93600	T R I		
4201		M ROCCO TRINCI														
4601		8285 4E RUE RIV PRAIRIES H1E 2X9														
1001	89443400	LOT 4E RUE RIV PRAIRIES														
2002	A 140988	21	133	415	2700	9000	2,43000									
2004	7-5-85	21	133	416	2800	9000	2,52000									
2999							4,95000									
3001								7A	1	2B1	11100		11100	T W I		
4201		M ROCCO TRINCI														
4601		8285 4E RUE RIV PRAIRIES H1E 2X9														
6620		PROPRIETE SUJETTE A SURTAXE SUR TERRAIN VAGUE ^{non} DESSERVI														
7001		TRAVERSEZ														
7002		CAD. P132 A P121														
7003		DEBUT DE AIME GEOFFRION														
1001	89446500	8911 LOT 7 RUE AIME GEOFFRION														
2001		21	121	1939-38	5222	9504	4,96300									
3001								2A	1	2B1	14700	61900	84400	T R		
4201		M ROSARIO CAMILLERI														
4601		8711 AIME GEOFFRION H1E 404														
4202		MME GIUSEPPA SACCO-CAMILLERI														
6630		PROPRIETE SUJETTE A SURTAXE SUR TERRAIN VAGUE NON DESSERVI														
1001	89446600	8912 LOT 7 RUE AIME GEOFFRION														
2001		21	121	1939-37	5222	9504	4,96300									
3001								2A	2	2B1	14700	56000	70700	T R		
4202		DOMI DEV INC														
4602		11690 JOSEPH FORTIN H1A 368														
6630		PROPRIETE SUJETTE A SURTAXE SUR TERRAIN VAGUE NON DESSERVI														
1001	89446700	8913 LOT 7 RUE AIME GEOFFRION														

89446600

2FII

4201 M. Rocco Fazio

4601 8717 Ave. Jefferson, N.E. 4W4

2FII

4202 Mme Lina Formichella - Fazio

CERT.	EFF.
9/11/84	1/4/84

89443900

1FII

4201 M. Pasquale Cammisano

4601 8225 14^e Rue N.E. 2X9

3FII

4202 Mme Vincenza Spagnolo - Cammisano

CERT.	EFF.
20/6/85	1/5/85

CODE	COMPTÉ	EMPLACEMENT - NOM, PROFESSION, RÉSIDENCE						CATEGORIE BÂTIMENT	SCOLAIRE		VALEUR EN DOLLARS			MUNICIPAL	REMARQUES
		QUARTIER	ADRESSE	FRONT	PROFONDEUR	SUPÉRIE	TERR. P. C.		TERRAIN	BÂTISSÉ	TOTAL				
2001	89446700	21 121	1939-36	5222	9504	4,96300									
3001							2A	1	2B1	14700	69700	84400	T R		
4201							1F								
4601															
4202							2F								
6630															
1001	89446800	21 121	1939-35	5222	9504	4,96400									
2001					9515										
3001							2A	2	2B1	14700	69700	84400	T R		
4202							CF								
4602															
6630															
1001	89446900	21 121	1939-34	5222	9515	4,98200									
2001					9567										
3001							2A	2	2B1	14700	69700	84400	T R		
4201							1F								
4601															
4202							2F								
6630															
1001	89447000	21 121	1939-33	5259	9567	5,03000									
2001					9620										
3001							2A	2	2B1	14800	69600	84400	T R		
4202							CF								
4602															
6630															
1001	89447800	21 121	315	2500	8450	2,11300									
2002					8460										

99446800

IFII

4201 M. Giuseppe Rosarini

4601 8739 Cime Beffron, H.I.E. 4W4

CERT.	UFF.
9/11/84	27/8/84

307

99447000

IFII

4201 M. Claudio Landucci

4601 8741 Cime Beffron, H.I.E. 4W4

IFII

4202 Mme Antonietta Carafa-Landucci

CERT.	UFF.
9/11/84	29/8/84

307

CODE	COMPTÉ	EMPLACEMENT - NOM, PROFESSION, RÉSIDENCE						CATEGORIE BÂTIMENT	SCOLAIRE		VALEUR EN DOLLARS			MUNICIPAL	REMARQUES	
		DIV. CAD.	CADASTRE	SUBDIVISION	FRONT	PROFONDEUR	SUPERFICIE		TERR. P. C.	TERRAIN	BÂTISSE	TOTAL				
2004 2004 2999	89447800	21 121	316		2780 2760	10000	2,85000									
3001								7A	1	2B1	7500		7500	TSV 1		
4201 4601		MR ADAMO DI SALVIO, TECHNICIEN 1965 DE LA MAURICIE DUVERNAY LAVAL H7E 4J2						1F	2							
6630		PROPRIÉTÉ SUJETTE A SURTAXE SUR TERRAIN VAGUE NON DESSERVI														
1001	89448000	LOT 4E RUE RIV PRAIRIES						4021								
2002 2004 2999		21 121	317		2850	10000	2,85000									
		21 121	318			10000	2,77000	D								
2999							5,62000									
3001								7A	1	2B1	8400		8400	TSV 1		
4201 4601		MR ADAMO DI SALVIO, TECHNICIEN 1695 DE LA MAURICIE DUVERNAY LAVAL H7E 4J2						1F	2							
6630		PROPRIÉTÉ SUJETTE A SURTAXE SUR TERRAIN VAGUE NON DESSERVI														
7001		38 EME AVENUE														
1001	89448200	LOT 4E RUE RIV PRAIRIES						4021								
2002		21 121	378		2600	8800	2,28800									
3001								6B		2B1	2200		2200	ED6 204-3		
4201 4601		LA VILLE DE MONTRÉAL - SERVICE DE LA GESTION IMMOBILIERE 507 PLACE D'ARNES #300 MONTRÉAL H2Y 2W8						9F	1							
6001		FINS PRIVÉES														
1001	89448300	LOT 4E RUE RIV PRAIRIES						4021								
2002 2004 2999		21 121	379		2600	8800	2,28800									
		21 121	380		2600	8800	2,20800									
2999							4,57600									
3001								7A	1	2B1	6900		6900	TSV 1		
4204 4604		MR AIME J NADEAU, MECHANIC 7 SAN LUIS OBISPO SPNSH LK VLOFT PIERCE FL 33451						1A	A2							
6630		PROPRIÉTÉ SUJETTE A SURTAXE SUR TERRAIN VAGUE NON DESSERVI														
1001	89448500	12380 39 ^e Avenue ③ LOT 4E RUE RIV PRAIRIES						4021								

CODE	COMPTE	EMPLACEMENT - NOM, PROFESSION, RÉSIDENCE						CATEGORIE BÂTIMENT	SCOLAIRE		VALEUR EN DOLLARS			MUNICIPAL	REMARQUES	
		DIV CAD	CADASTRE	SUBDIVISION	FRONT	PROFONDEUR	SUPERFICIE		TERR P.C.	TERRAIN	BÂTISSE	TOTAL				
2802 2804 3287 3306 3994 3001	89448500	21 121	381		2500	8800	2,20000								CERT. 11/1/85 358 Prix prov. de 89448700	
		21 121	382		2500	8800	2,20000									
		21 121	383		2600	8800	2,28800									
		21 121	384		2600	8800	2,28800									
4201 4601	MME ANTOINETTE MARZANO 5079 RAGUENAU ST LEONARD HIR 1G3							7A	1	2B1	15500	105500	119000		CERT. 11/1/85 358 12/1/85 15/1/85	
6630	PROPRIETE SUJETTE A SURTAXE SUR TERRAIN VAGUE NON DESSERVI															
1001	89448700	LOT 4E RUE RIV PRAIRIES						4021								CERT. 11/1/85 358 Prix prov. de 89448500
2002 2004 2999		21 121	384		2600	8800	2,28800									
		21 121	383		2600	8800	2,28800									
3001							4,57600									
4201 4601	MME ANTOINETTE MARZANO 5079 RAGUENAU ST LEONARD HIR 1G3							7A	1	2B1	6900		6900		TSV 1	
6630	PROPRIETE SUJETTE A SURTAXE SUR TERRAIN VAGUE NON DESSERVI															
7001	39 EME AVENUE															
1001	89449600	LOT 4E RUE RIV PRAIRIES						4021								
2002 2002		21 119	79		4498 4471	10600	4,75900									
2001								7A	1	2B1	7100		7100		TSV 1	
4202 4602	M GIUSEPPE BORSELLINO, ENTREPRENEUR 6389 VAL MARIE ST LEONARD HIR 3A3							IF		2						
4203 4603	M GIACOMO BORSELLINO, INDUSTRIEL 7125 CANNES #4 ST LEONARD HIS 2P9							IF		2						
4204 4604	M PASQUALE TORTORICI, ADM 7244 BLONDIN ST LEONARD HIS 2C2							IF		2						
6630	PROPRIETE SUJETTE A SURTAXE SUR TERRAIN VAGUE NON DESSERVI															
1001	89449700	LOT 4E RUE RIV PRAIRIES						4021								
2002		21 119	78		4420	10600	4,68520									
3001								7A	1	2B1	7000		7000		TSV 1	
4202 4602	M GIUSEPPE BORSELLINO, ENTREPRENEUR 6389 VAL MARIE ST LEONARD HIR 3A3							IF		2						
4203 4603	M GIACOMO BORSELLINO, INDUSTRIEL 7125 CANNES #4 ST LEONARD HIS 2P9							IF		2						

CODE	COMPTE	EMPLACEMENT - NOM, PROFESSION, RÉSIDENCE					CATEGORIE BÂTIMENT	SCOLAIRE		VALEUR EN DOLLARS			MUNICIPAL	REMARQUES	
		DIV. CAD.	CADASTRE	SUBDIVISION	FRONT	PROFONDEUR		SUPERFICIE	TERR.	P. C.	TERRAIN	BÂTISSE			TOTAL
4204 4604 6630	89449700	PASQUALE TORTORICI, ADM 7244 BLONDIN ST LEONARD HIS 2C2					IF	2							
		PROPRIETE SUJETTE A SURTAXE SUR TERRAIN VAGUE NON DESSERVI													
1001 2002	89449800	LOT 4E RUE RIV PRAIRIES 21 119 77													
				4420	10600										
4202 4602 4203 4603 4204 4604 6630		GIUSEPPE BORSELLINO, ENTREPRENEUR 6389 VAL MARIE ST LEONARD HIP 3A3					IF	2							
		GIACOMO BORSELLINO, INDUSTRIEL 7125 CANNES #4 ST LEONARD HIS 2P9					IF	2							
		PASQUALE TORTORICI, ADM 7244 BLONDIN ST LEONARD HIS 2C2					IF	2							
		PROPRIETE SUJETTE A SURTAXE SUR TERRAIN VAGUE NON DESSERVI													
1001 2002	89450000	LOT 4E RUE RIV PRAIRIES 21 119 75													
				5000	8000										
4202 4602 4203 4603 4204 4604 6630		GIUSEPPE BORSELLINO, ENTREPRENEUR 6389 VAL MARIE ST LEONARD HIP 3A3					IF	2							
		GIACOMO BORSELLINO, INDUSTRIEL 7125 CANNES #4 ST LEONARD HIS 2P9					IF	2							
		PASQUALE TORTORICI, ADM 7244 BLONDIN ST LEONARD HIS 2C2					IF	2							
		PROPRIETE SUJETTE A SURTAXE SUR TERRAIN VAGUE NON DESSERVI													
1001 2002	89450100	LOT 4E RUE RIV PRAIRIES 21 119 76													
				5000	8000										
4202 4602 4203 4603 4204 4604 6630		GIUSEPPE BORSELLINO, ENTREPRENEUR 6389 VAL MARIE ST LEONARD HIP 3A3					IF	2							
		GIACOMO BORSELLINO, INDUSTRIEL 7125 CANNES #4 ST LEONARD HIS 2P9					IF	2							
		PASQUALE TORTORICI, ADM 7244 BLONDIN ST LEONARD HIS 2C2					IF	2							
		PROPRIETE SUJETTE A SURTAXE SUR TERRAIN VAGUE NON DESSERVI													
		TRAVERSEZ 41 EME AVENUE 42 EME AVENUE CAD. 104													

CODE	COMPTE	EMPLACEMENT - NOM, PROFESSION, RESIDENCE					CATEGORIE BÂTIMENT	SCOLAIRE		VALEUR EN DOLLARS			MUNICIPAL	REMARQUES	
		DIV CAD	CADASTRE	SUBDIVISION	FRONT	PROFONDEUR		SUPERFICIE	TERR P.C.	TERRAIN	BÂTISSE	TOTAL			
1001	89452100	LOT 4E RUE RIV PRAIRIES					1021								
2002		21 102	P155		1882	466									
2002					1830										
3001							68	281	100			100	ED6	204-3	
4201		LA VILLE DE MONTRÉAL - SERVICE DE LA GESTION IMMOBILIERE					9F								
4601		507 PLACE D'ARMES #300 MONTRÉAL H2Y 2W8													
1001	89452780	LOT 4E RUE RIV PRAIRIES					1021								
2002		21 102	P154		2817	2009									
2002					2700	2678									
2004		21 102	P105		2817	1341									
2004					2700	2009									
2999					22600										
3001							68	281	1000			1000	ED6	204-3	
4201		LA VILLE DE MONTRÉAL - SERVICE DE LA GESTION IMMOBILIERE					9F								
4601		507 PLACE D'ARMES #300 MONTRÉAL H2Y 2W8													
	89452800	Page 576A													
1001	89452900	LOT 4E RUE RIV PRAIRIES					1021								
2002		21 102	P103		2817	2678									
2002					2700	3347									
2004		21 102	P102		2820	3347									
2004					2700	4017									
2006		21 102	P101		2820	4017									
2006					2700	4686									
2999															
3001							68	281	3000			3000	ED6	204-3	
4201		LA VILLE DE MONTRÉAL - SERVICE DE LA GESTION IMMOBILIERE					9F								
4601		507 PLACE D'ARMES #300 MONTRÉAL H2Y 2W8													
1001	89453200	LOT 4E RUE RIV PRAIRIES					1021								
2002		21 102	P100		2820	4686									
2002					2700	5356									
3001							68	281	1300			1300	ED6	204-3	
4201		LA VILLE DE MONTRÉAL - SERVICE DE LA GESTION IMMOBILIERE					9F								
4601		507 PLACE D'ARMES #300 MONTRÉAL H2Y 2W8													
7001		50 EME AVENUE													
1001	89453300	LOT 4E RUE RIV PRAIRIES					1021								
		MICROFICHE 153 E-14													

CERT. EFF.
12/5 86 1/1/85 379
compte annulé
postérieur 89452800

ANNULÉ

SERVICE D'ÉVALUATION

CORF	COMPTÉ	EMPLACEMENT - NOM, PROFESSION, RESIDENCE						CATEGORIE BÂTIMENT	SCOLAIRE		VALEUR EN DOLLARS			MUNICIPAL *	REMARQUES
		DIV. CAD.	CADASTRE	SUBDIVISION	FRONT	PROFONDEUR	SUPERFICIE		TERR. P. C.	TERRAIN	BÂTISSE	TOTAL			
1001	89452800	Lot 4eme Rue													
2002		21	102	P104	28.17	26.78	642.00								
2002					27.00	20.09									
2004		21	102	P105	28.17	20.09	459.00								
2004					27.00	13.41									
2999							1,743.00								
3001								7A		1,700		1,700	T SV	corr prov 89452700	
4201		M. Pietro Cutrona													
4601		7478 17e. Avenue #4, H2A 2S1													
4202		M. Carmelo Guagenti													
4602		7662 Léonard de Vinci, H2A 2P6													
6630		Propriété sujette à surtaxe sur terrain vague non desservi.													

CERT.	EFF.
12/5/86	11/85
	379

CODE	COMPTE	EMPLACEMENT - NOM, PROFESSION, RÉSIDENCE					CATEGORIE RATÉMENT	SCOLAIRE		VALEUR EN DOLLARS			MUNICIPAL *	REMARQUES
		CAD	CADASTRE	SUBDIVISION	FRONT	PROFONDEUR		SUPERFICIE	TERR. P.C.	TERRAIN	BÂTISSE	TOTAL		
2002	89453300	21	100	39	2800	8200	2,29600							
2004		21	100	38	2800	8200	2,29600							
2006		21	100	37	2830	8200	2,32900							
2999							6,92100							
3001								7A	1	2B1	7700		7700	TSV I
4201		M	ALFONSO LODICO					IF						
4601			12370 26E AVENUE R D P			HIE 1Y8								
6630			PROPRIETE SUJETTE A SURTAXE SUR TERRAIN VAGUE NON DESSERVI											
7001			TRAVERSEZ											
7003			CAD 99.98											
1001	89454450		LOT 8L PERRAS					MO2						
2002			21 P97		IRR	48314	77,85600							
2002					16050	48118								
3001								7A	1	2B1	60200		60200	TVV I
4202		M	GUIDO CENTORAME, MARCHAND					IF						
4602			5600 BEAUBIEN E			HIT 1X5								
4203		MME	GUIDO CENTORAME (GINA CIAVATELLA)					SF						
4603			5600 BEAUBIEN E			HIT 1X5								
6620			PROPRIETE SUJETTE A SURTAXE SUR TERRAIN VAGUE DESSERVI											
1001	89454500		LOT 4E RUE RIV PRAIRIES					MO2						
2001			21 P97		9700	48310	46,84600							
2001						48280								
3001								7A	1	2B1	36300		36300	TVV I
4201		M	DOMENICO IERFINO, PLOMBIER					IF						
4601			946 RUE MASSEY V DE LAVAL			H7E 2V9								
4202		M	ANTONIO IERFINO, BOUCHER					IF						
4602			11036 BL ST VITAL MONTREAL NORD			H1H 4T6								
6620			PROPRIETE SUJETTE A SURTAXE SUR TERRAIN VAGUE DESSERVI											
1001	89454700		LOT 4E RUE RIV PRAIRIES					MO2						
2002			21 P97		26000	48336	125,70100							
2002						48400								
3001								7A	2	2B1	97300		97300	TVV I
4201			MARLAC INC.					CF						
4601			6020 JEAN TALON E ST LEONARD			H1S 3A9								
5701			ATT BRILLANTE DOMENICO											

8945 4450

CFNA

4801 Construction Edivol Inc.

4601 6950 bl. Couture, st. Léonard. HIP 3A9

DEPT.	EFF.
5-3-85	16-1-85

AE520

CODE	COMPTE	EMPLACEMENT - NOM, PROFESSION, RÉSIDENCE						CATEGORIE BÂTIMENT	SCOLAIRE	VALEUR EN DOLLARS			MUNICIPAL	REMARQUES
		DIV. CAD	CADASTRE	SUBDIVISION	FRONT	PROFONDEUR	SUPERFICIE			TERR. P. I. C.	TERRAIN	BÂTISSE		
4202 4602 4203 4603 7001	89455600	M ANGELO TARTAMELLA 12654 AV COPERNIC HIE 119 9435 4 ^e Rue HIE 3JB MME MARIA IACONELLI 5922 PIERRE NTL NORD HIG 119 9435 4 ^e Rue HIE 3JB F1222 (26-485) om 4576 55 EME AVENUE					1F 3F							
1001	89455900	9461 LOT 45 RUE RIV PRAIRIES						1021						
2002 2002 2004 2004 2006 2008 2999		21 96 1027-1 2198 1RR 1,99100 21 96 1026-1 1400 7700 1,07900 21 96 1029-1 2700 7700 2,07900 21 96 1028-2 1300 7700 1,00000 21 96 1028-2 1300 7700 1,00000												
3001								2A 7B	1 2B1	2800 4400	67200	76000	4400 TVV	TR Nouv. bâtiment et groupement avec 89456100.
4201 4601 4202 6620		M MICHEL PARIS 9461 4 ^e Rue Riv Prairies HIE 458 F1222 4416 6/10-10-84 8950 PROVENCE ST LEONARD HIR 243 MME JOHANNE DESFOSSÉS-PARIS F1222 44037 29 24684					1F 2F							
1001	89456100	LOT 45 RUE RIV PRAIRIES						1021						
2002 2004 2999		21 96 1029-1 2700 7700 2,07900 21 96 1028-2 1300 7700 1,00000												
3001								7B	1 2B1	4400		4400	TVV	Annulé et groupé avec 89455900
4201 4601 4202 6620		M MICHEL PARIS 9461 4 ^e Rue Riv Prairies HIE 458 F1222 4416 6/10-10-84 8950 PROVENCE ST LEONARD HIR 243 MME JOHANNE DESFOSSÉS-PARIS F1222 44037 29 24684					1F 2F							
1001	89456200	LOT 45 RUE RIV PRAIRIES						1021						
2002 2004 2006 2006 2999		21 96 P1030 2700 7700 2,07900 21 96 P1031 2700 7700 2,07900 21 96 P1032 2100 7700 1,98700 2600 IRR												
3001								7B	1 2B1	10700		10700	TVV	
4204 4604		MME GERALD LEMONDE (MADELEINE GAGNE) 2084 DE LORIMIER H2K 3X1					5F							
6620		PROPRIETE SUJETTE A SURTAXE SUR TERRAIN VAGUE DESSERVI												
7001		56 EME AVENUE												
		MICROFICHE 153 H-14												

CODE	COMPTE	EMPLACEMENT - NOM, PROFESSION, RÉSIDENCE						CATEGORIE BÂTIMENT	SCOLAIRE			VALEUR EN DOLLARS			REMARQUES
		DIV CAD	CABASTRE	SUBDIVISION	FRONT	PROFONDEUR	SUPERFICIE		TERR. P. C	TERRAIN	BÂTISSE	TOTAL	MUNICIPAL *		
1001	89456203	9505 4E RUE RIV PRAIRIES						402							
2002		21 96	P1075		IRR	7200									
2002					2600	7600									
2003		21 96	P1076		2600	7700									
2004		21 96	P1077		2600	7700									
2999															
3001															
4201		M REJEAN PARRE													
4601		9505 4E RUE RIV PRAIRIES H1E 1J9													
1001	89456600	9515-17 4E RUE RIV PRAIRIES						402							
2002		21 94	P158		2500	7200									
2004		21 94	P157		2500	7200									
2006		21 94	P156		2500	7200									
2008		21 94	P155		3500	7200									
2008					4000	IRR									
2999															
3001															
4204		M RAYMOND BRANCHAUD, VENDEUR													
4604		9515 4E RUE RIV PRAIRIES H1E 1J9													
1001	89457000	LOT 4E RUE RIV PRAIRIES						402							
2002		21 94	P110		3600	IRR									
2002					4000	8158									
2004		21 94	P109		2500	8158									
2004						8131									
2999															
3001															
4201		M MICHEL MONTREUIL													
4601		9605 4E RUE RIV PRAIRIES H1E 1J9													
4202		MME MARIETTE DUPONT MONTREUIL													
4602		9605 4E RUE RIV PRAIRIES H1E 1J9													
6620		PROPRIETE SUJETTE A SURTAXE SUR TERRAIN VAGUE DESSERVI													
1001	89457200	9605 4E RUE RIV PRAIRIES						402							
2002		21 94	P108		2500	8131									
2602						8104									
2004		21 94	P107		2500	8104									
2004						8078									
2999															
3001															
								2A	1	2B1	7200	51500	58700	T R I	

CODE	COMPTE	EMPLACEMENT - NOM, PROFESSION, RÉSIDENCE						CATEGORIE BÂTIMENT	SCOLAIRE		VALEUR EN DOLLARS			MUNICIPAL	REMARQUES
		DIV. CAD.	CADASTRE	SUBDIVISION	FRONT	PROFONDEUR	SUPERFICIE		TERR.	P. C.	TERRAIN	BÂTISSE	TOTAL		
4201 4601 4202 4602	89457200	M MICHEL MONTREUIL 9605 4E RUE RIV PRAIRIES H1E 1J9						JF							
4202 4602		MME MARIETTE DUPONT MONTREUIL 9605 4E RUE RIV PRAIRIES H1E 1J9						2F							
7001 7002		HYDRO QUEBEC CAD. 86, 102, 103, 104, VOIR 870057													
1001	89457300	LOT 4E RUE RIV PRAIRIES													
2002 2002 2004 2004 2999		21 88 P184 2100 1RR 2,19700 2500 9815 21 88 P185 2500 9815 2,20100 9788													
3001									7B	I 2B1	8300		8300	TSV 1	
4211 4611		MME JACQUES ANDRE GIROUX (LUCIE BEAUDET) 12410 BL RIVIERE DES PRAIRIES H1C 1R8						SF							
6630		PROPRIETE SUJETTE A SURTAXE SUR TERRAIN VAGUE NON DESSERVI													
7001		BL RIVIERE DES PRAIRIES													
1001	89458500	LOT 4E RUE RIV PRAIRIES													
2002		21 79 263 4750 10000 4,75000													
3001									6B	2B1	4200		4200	ED6 204-3	
4201 4601		LA VILLE DE MONTRÉAL - SERVICE DE LA GESTION IMMOBILIERE 507 PLACE D'ARMES #300 MONTREAL H2Y 2W8						SF							
1001	89458600	LOT 4E RUE RIV PRAIRIES													
2002		21 79 264 4750 10000 4,75000													
3001									6B	2B1	4200		4200	ED6 204-3	
4201 4601		LA VILLE DE MONTRÉAL - SERVICE DE LA GESTION IMMOBILIERE 507 PLACE D'ARMES #300 MONTREAL H2Y 2W8						SF							
7001 7002		61 EME AVENUE TRAVERSEZ CAD. P78													
1001	89458900	LOT 4E RUE RIV PRAIRIES													
2002		21 78 28 5800 11600 6,77900													
3001									7A	I 2B1	8700		8700	TSV 1	

CODE	COMPTE	EMPLACEMENT - NOM, PROFESSION, RÉSIDENCE						CATEGORIE BÂTIMENT	SCOLAIRE		VALEUR EN DOLLARS			MUNICIPAL *	REMARQUES
		DIV. CAD.	CADASTRE	SUBDIVISION	FRONT	PROFONDEUR	SUPERFICIE		TERR. P. C.	TERRAIN	BÂTISSE	TOTAL			
4204 4604	89458900	M ANTONIO ROSSI, AGENT 6657 CARTIER H2G 2V8													
6630		PROPRIETE SUJETTE A SURTAXE SUR TERRAIN VAGUE NON DESSERVI													
1001	89459000	LOT 4E RUE RIV PRAIRIES													
2002		21 76 27			5800	11600	6,74200								
3001								7A	1 2B1	8700		8700	T5V 1		
4204 4604		M ANTONIO ROSSI, AGENT 6657 CARTIER H2G 2V8													
6630		PROPRIETE SUJETTE A SURTAXE SUR TERRAIN VAGUE NON DESSERVI													
7001		62 EME AVENUE													
1001	89459100	LOT 4E RUE RIV PRAIRIES													
2002		21 76 320			2670	8100	2,15300								
2004		21 76 321			2670	8100	2,15300								
2999							4,30600								
3001								7A	1 2B1	6000		6000	T5V 1		
4204 4604		MRS KARL F EUCKMAN 3 COBBLE HILLS ETOBICOKE ONT M9A 3H6						2A	2						
6630		PROPRIETE SUJETTE A SURTAXE SUR TERRAIN VAGUE NON DESSERVI													
1001	89459300	LOT 4E RUE RIV PRAIRIES													
2002		21 76 317			2670	8100	2,22100								
2002					2830										
2004		21 76 318			2670	8100	2,15300								
2006		21 76 319			2670	8100	2,15300								
2999							6,52700								
3001								7A	1 2B1	9200		9200	T5V 1		
4204 4604		MRS KARL F EUCKMAN 3 COBBLE HILLS ETOBICOKE ONT M9A 3H6						2A	2						
6630		PROPRIETE SUJETTE A SURTAXE SUR TERRAIN VAGUE NON DESSERVI													
7001		63E AVENUE													
1001	89459700	LOT 4E RUE RIV PRAIRIES													
2002		21 76 234			2670	8100	2,29400								

CODE	COMPTÉ	EMPLACEMENT - NOM, PROFESSION, RESIDENCE						CATEGORIE BÂTIMENT	SCOLAIRE		VALEUR EN DOLLARS			MUNICIPAL	REMARQUES	
		RIV. CAL.	CAPACITE	SUBDIVISION	FRONT	PROFONDEUR	SUPERFICIE		TERR	P. C.	TERRAIN	BÂTISSE	TOTAL			
2004 2999	89459700	21 76	235		2670	8100	2,15300									
3001																
4201 4601		MRS CHANTAL MORROW 12430 57E AVENUE H1E 3V6						2A								
6630		PROPRIETE SUJETTE A SURTAXE SUR TERRAIN VAGUE NON DESSERVI														
1001	89459800	LOT 4E RUE RIV PRAIRIES						1081								
2002		21 76	236		2670	8100	2,15300									
3001																
4201 4601		M JOSEPH J WILNER 9855 4E RUE RIV PRAIRIES H1C 1E4						1F								
4202 4602		MME AGNES JULMISSE WILNER 9855 4E RUE RIV PRAIRIES H1C 1E4						2F								
6630		PROPRIETE SUJETTE A SURTAXE SUR TERRAIN VAGUE NON DESSERVI														
1001	89459900	9855 4E RUE RIV PRAIRIES						1081								
2002		21 76	237		2670	8100	2,15300									
2004		21 76	238		2670	8100	2,08500									
2004 2999					2411		4,23800									
3001																
4201 4601		M JOSEPH J WILNER 9855 4E RUE RIV PRAIRIES H1C 1E4						1F								
4202 4602		MME AGNES JULMISSE WILNER 9855 4E RUE RIV PRAIRIES H1C 1E4						2F								
7001		64 8ME AVENUE														
1001	89460100	LOT 4E RUE RIV PRAIRIES						1081								
2002		21 76	155		2670	8100	2,01800									
7002					2380											
3001																
4211 4611		MME L G VINCELETTE (LEONIE ENFOSSO) 6549 LACORDAIRE H1T 2K2						SF								
6630		PROPRIETE SUJETTE A SURTAXE SUR TERRAIN VAGUE NON DESSERVI														
1001	89460200	LOT 4E RUE RIV PRAIRIES						1081								

CODE	COMPTÉ	EMPLACEMENT - NOM PROFESSION - RÉSIDENCE						CATEGORIE BÂTIMENT	SCOLAIRE		Valeur en Dollars			MUNICIPAL *	REMARQUES	
		DIV. CAD.	CADASTRE	FRONT	PROFONDEUR	SUPERFICIE	TERR. P. C.		TERRAIN	BÂTISSE	TOTAL					
2002	89460200	21 76	153	2670	8100	2,15300										
2004		21 76	154	2670	8100	2,15300										
2999						4,30600										
3001							7A	1	2B1	6000			6000	TSV	I	
4211		MME L G VINCELETTE (LEONT ENFOSSO)						SF	I							
4611		6549 LACORDAIRE HIT 2K2														
6630		PROPRIETE SUJETTE A SURTAXE SUR TERRAIN VAGUE NON DESSERVI														
7001		65 EME AVENUE														
7002		TRAVERSEZ CAD-P75 ET CAD-59														
7003		INTERSECTION 58-198														
1001	89460400	LOT 4E RUE RIV PRAIRIES						(08)								
2002		21 76	151	2670	8100	2,35500										
2002				3170												
2004		21 76	152	2670	8100	2,15300										
2999						4,50800										
3001							7A	1	2B1	6300			6300	TSV	I	
4211		MME L G VINCELETTE (LEONT ENFOSSO)						SF	I							
4611		6549 LACORDAIRE HIT 2K2														
6630		PROPRIETE SUJETTE A SURTAXE SUR TERRAIN VAGUE NON DESSERVI														
7001		70 EME AVENUE														
1001	89462800	10175 4E RUE RIV PRAIRIES						(08)								
2002		21 58	84	2600	10000	2,60000										
2004		21 58	85	2600	10000	2,60000										
2006		21 58	P83	2300	10000	2,30000										
2999						7,50000										
3001							2A	1	2B1	10500	18500		29000	T R	I	
4211		M LEOPOLD A DESJARDINS						SF	I							
4611		10175 4E RUE RIV PRAIRIES HIT 107														
1001	89463100	10185 4E RUE RIV PRAIRIES						(08)								
2001		21 58	P83	200	10000	20000										
2002		21 58	82	2500	10000	2,50000										
2004		21 58	81	2500	10000	2,50000										
2999						5,20000										
3001							2A	1	2B1	7300	31400		38700	T R	I	

CODE	NUMÉRIQUE	EMPLACEMENT - NOM, PROFESSION, RÉSIDENCE					CATEGORIE BÂTIMENT	SCOLAIRE		VALEUR EN DOLLARS			MUNICIPAL	REMARQUES	
		EN CAD	CADASTRE	SUBDIVISION	FRONT	PROFONDEUR		SURFACIE	TERR	P. C.	TERRAIN	BÂTISSE			TOTAL
4211	89463100	M	JEAN FITZBACK FILS, OPERATEUR					1F							
4611			10185 4E RUE RIV PRAIRIES H1C 1E7												
4212		MME	JEAN FITZBACK FILS (MICHELINE WOLFF)					2F							
4612			10185 4E AVE RIV PRAIRIES H1C 1E7												
1001	89463300		LOT 4E RUE RIV PRAIRIES					(08)							
2002			21 58	77	2600	10000					2,60000				
2004			21 58	79	2500	10000					2,50000				
2006			21 58	78	2600	10000					2,60000				
2008			21 58	80	2500	10000					2,50000				
2999											10,20000				
3001							7A	1	2B1	14300		14300	TSV 1		
4201		M	MARTIN PAQUET					1F							
4601			5629 MARCEL MONETTE MONTREAL NORD H1G 1G9												
4202		M	DANIEL PAQUET					1F							
4602			5629 MARCEL MONETTE MONTREAL NORD H1G 1G9												
6620			PROPRIETE SUJETTE A SURTAXE SUR TERRAIN VAGUE DESSERVI												
7001			71 EME AVENUE												
1001	89463700		LOT 4E RUE RIV PRAIRIES					(08)							
2002			21 58	72	2800	10000					2,80000				
2004			21 58	73	2800	10000					2,80000				
2006			21 58	75	2800	10000					2,80000				
2008			21 58	74	2800	10000					2,80000				
2999											11,20000				
3001							7A	1	2B1	15700		15700	TSV 1		
4201		MME	CARMELA LODICO-ARCOBELLI					2F							
4601			7615 AV DE CHATEAUBRIAND H2R 2M2												
4202		MME	MARIA ARCOBELLI					3F							
6610			PROPRIETE SUJETTE A SURTAXE SUR TERRAIN VAGUE NON-DESSERVI												
7001			TRAVERSEZ P44												
7002			86 LME AVENUE												
7003			87 LME AVENUE												
1001	89471400		LOT 4E RUE RIV PRAIRIES					(09)							
2002			21 23	805	2800	10000					2,80000				
2004			21 23	806	2500	10000					2,50000				
2999											5,30000				
3001							7A	1	2B1	3400		3400	TSV 1		

CERT.	EFF.	410
1/2/85	1/1/85	ae

CODE	COMPTE	EMPLACEMENT - NOM, PROFESSION, RÉSIDENCE						CATEGORIE BÂTIMENT	SCOLAIRE		VALEUR EN DOLLARS			MUNICIPAL	REMARQUES
		DIV. CAD	CADASTRE	SUBDIVISION	FRONT	PROFONDEUR	SUPERFICIE		P	C	TERRAIN	BÂTISSE	TOTAL		
4204 4604	89471400	MRS PANAGIOTIS DRAKAKIS (SOPHIA GIANTI)					SA	2							
		4891 FAULKNER, CHOMEDEY H7W 1H9													
6630		PROPRIETE SUJETTE A SURTAXE SUR TERRAIN VAGUE NON DESSERVI													
1001	89471600	LOT 4F RUE RIV PRAIRIES						(09)							
2002		21 23 803			3000	10000									
2004		21 23 804			3000	10000									
2999						6,00000									
3001								7A	1	2B1	3600		3800	TSV 1	
4204 4604		MRS PANAGIOTIS DRAKAKIS (SOPHIA GIANTI)					SA	2							
		4891 FAULKNER CHOMEDEY H7W 1H9													
6630		PROPRIETE SUJETTE A SURTAXE SUR TERRAIN VAGUE NON DESSERVI													
7001		88 EME AVENUE													
1001	89471800	LOT 4E RUE RIV PRAIRIES						(09)							
2002		21 23 618			3000	10000									
2004		21 23 617			2800	10000									
2999						5,80000									
3001								7A	1	2B1	3900		3900	TSV 1	
4204 4604		MR DEMETRIOS TOUNMBOUNAKIS					IA	1							
		7510 OUTREMONT #3 H3N 2L8													
6630		PROPRIETE SUJETTE A SURTAXE SUR TERRAIN VAGUE NON DESSERVI													
1001	89472000	LOT 4E RUE RIV PRAIRIES						(09)							
2002		21 23 616			2500	10000									
2004		21 23 615			2500	10000									
2999						5,00000									
3001								7A	1	2B1	3200		3200	TSV 1	
4204 4604		MR DEMETRIOS TOUNMBOUNAKIS					IA	1							
		7510 D OUTREMONT #3 H3N 2L8													
6630		PROPRIETE SUJETTE A SURTAXE SUR TERRAIN VAGUE NON DESSERVI													
1001	89472200	LOT 4E RUE RIV PRAIRIES						(09)							
2002		21 23 614			2500	10000									
2004		21 23 613			2500	10000									
2999						5,00000									

89471800

1871

4201 H. Maxwell Hamilton

4601 2301 Fletcher or HIL 4C2

CERT.	OFF.
28/18/85	27/18/85 345

89472000

1871

4201 H. Guy Barube

4601 2316 or Bilandic HIL 4AC

CERT.	OFF.
28/18/85	27/18/85 345

CODE	COMPTE	EMPLACEMENT - NOM, PROFESSION, RÉSIDENCE						CATEGORIE BÂTIMENT	SCOLAIRE		VALEUR EN DOLLARS			MUNICIPAL *	REMARQUES	
		DEV. CAD.	CADASTRE	SUBDIVISION	FRONT	PROFONDEUR	SUPERFICIE		TERR P.C.	TERRAIN	BÂTISSE	TOTAL				
3001	89472200							7A	I	2B1	3200		3200	TSV	I	
4204		MR GEORGES MAKRIDIS, MACHINIST 123 REGIMBALD STE THERESE J7E 455						1A		C2						
4604		PROPRIETE SUJETTE A SURTAXE SUR TERRAIN VAGUE NON DESSERVI														
6630		PROPRIETE SUJETTE A SURTAXE SUR TERRAIN VAGUE NON DESSERVI														
1001	89472400	LOT 4E RUE RIV PRAIRIES								1091						
2002		21 23	612		2700	10000					2,70000					
2004		21 23	611		3000	10000					3,00000					
2999											5,70000					
3001								7A	I	2B1	3600		3600	TSV	I	
4204		MR GEORGES MAKRIDIS, MACHINIST 123 REGIMBALD STE THERESE J7E 455						1A		C2						
4604		PROPRIETE SUJETTE A SURTAXE SUR TERRAIN VAGUE NON DESSERVI														
6630		PROPRIETE SUJETTE A SURTAXE SUR TERRAIN VAGUE NON DESSERVI														
7001		89 EME AVENUE														
1001	89472600	LOT 4E RUE RIV PRAIRIES								1091						
2002		21 23	64		3000	10000					3,00000					
2004		21 23	65		3000	10000					3,00000					
2999											6,00000					
3001								7A	I	2B1	3800		3800	TSV	I	
4204		M EMANUEL BALOLAKIS 614 CH DE LA COTE STE CATHERINE OUTREMONT H2V 2C3						1		2						
4604		PROPRIETE SUJETTE A SURTAXE SUR TERRAIN VAGUE NON DESSERVI														
6630		PROPRIETE SUJETTE A SURTAXE SUR TERRAIN VAGUE NON DESSERVI														
1001	89472800	LOT 4E RUE RIV PRAIRIES								1091						
2002		21 23	63		3000	10000					3,00000					
2004		21 23	62		2500	10000					2,50000					
2999											5,50000					
3001								7A	I	2B1	3500		3500	TSV	I	
4204		MR IOSIF MARAVELAKIS, CARPENTER 10784 ST LAURENT H3E 2P9 1951 Louisbourg H3M 1M2 F1222 (26-4-85) om 4576						1A		1						
4604		PROPRIETE SUJETTE A SURTAXE SUR TERRAIN VAGUE NON DESSERVI														
6630		PROPRIETE SUJETTE A SURTAXE SUR TERRAIN VAGUE NON DESSERVI														
7001		TRAVERSEZ CAD.22														
1001	89474400	LOT 4E RUE RIV PRAIRIES								1091						
		MICROFICHE 193 P-14														

CODE	COMPTÉ	EMPLACEMENT - NOM, PROFESSION, RÉSIDENCE					CATEGORIE BÂTIMENT	SCOLAIRE		VALEUR EN DOLLARS			MUNICIPAL	REMARQUES							
		DIV. CADASTRE	CADASTRE	INDICATION	FRONT	PROFONDEUR		SUPERFICIE	TERR P.C.	TERRAIN	BÂTISSE	TOTAL									
2002 2002	89474400	21 21	580		4400 6320	10720 10890	5,74500								<table border="1"> <tr> <td>CERT.</td> <td>EFF.</td> <td>410</td> </tr> <tr> <td>1/12/84</td> <td>1/1/85</td> <td>38</td> </tr> </table>	CERT.	EFF.	410	1/12/84	1/1/85	38
CERT.	EFF.	410																			
1/12/84	1/1/85	38																			
3001								7A	1	2B1	4500		4500	T5W 1							
4205 4805		M DENIS APPIN, CHAUFFEUR						1F	2												
		6723 BARBEAU ST LEONARD HIR 2N3																			
6630		PROPRIETE SUJETTE A SURTAXE SUR TERRAIN VAGUE NON DESSERVI																			
1001	89474500	LOT 4E RUE RIV PRAIRIES						(09)													
2002 2002		21 21	579		4430 4440	10720	4,75000														
3001								7A	1	2B1	3600		3600	T5W 1							
4201 4601 4202		M MICHEL STE MARIE						1F	1												
		8371A BL MAURICE DUPLESSIS H1E 3B5																			
		MME CLAUDETTE GODBOUT-STE MARIE						2F	1												
6630		PROPRIETE SUJETTE A SURTAXE SUR TERRAIN VAGUE NON DESSERVI																			
7001		TRAVERSEZ P21																			
1001	89477600	LOT 4E RUE RIV PRAIRIES						(09)													
2002		21 15	391		2300	8800	2,02400														
3001								6B		2B1	1000		1000	E2B	<p>Group: cpte annule Dette aux 89611500 7-11-85 6-8-85 355</p>						
4201 4601		COMMUNAUTE URBAINE DE MONTREAL						9F	1												
		2 COMPLEXE DESJARDINS C P 129 H5B 1E6																			
6250		SYSTEME D EPURATION																			
1001	89477700	LOT 4E RUE RIV PRAIRIES						(09)													
2002		21 15	392		2400	8800	2,11200														
3001								6B		2B1	1000		1000	E2B	<p>Group: cpte annule Dette aux 89611500 7-11-85 6-8-85 355</p>						
4201 4601		COMMUNAUTE URBAINE DE MONTREAL						9F	1												
		2 COMPLEXE DESJARDINS C P 129 H5B 1E6																			
6250		SYSTEME D EPURATION																			
1001	89477800	LOT 4E RUE RIV PRAIRIES						(09)													
2002		21 15	393		2400	8800	2,11200														
3001								6B		2B1	1000		1000	E2B	<p>Group: cpte annule Dette aux 89611500 7-11-85 6-8-85 355</p>						
4201 4601		COMMUNAUTE URBAINE DE MONTREAL						9F	1												
		2 COMPLEXE DESJARDINS C P 129 H5B 1E6																			
6250		SYSTEME D EPURATION																			

VERSO

ANNULE

ANNULE

89474500

S.F.T.2

4201 7^m. Jules Pellai

4601: 1515 Evergreen, St-Basile, J3V 4C6

CERT.	DATE
11/11/11	18/11/11

CODE	COMPTE	EMPLACEMENT - NOM, PROFESSION, RÉSIDENCE						CATEGORIE BÂTIMENT	SCOLAIRE		VALEUR EN DOLLARS			MUNICIPAL	REMARQUES
		DIV. CAD.	CADASTRE	SUBDIVISION	FRONT	PROFONDEUR	SUPERFICIE		TERR.	TERRAIN	BÂTISSE	TOTAL			
4201 4601 6050	89477600	COMMUNAUTÉ URBAINE DE MONTRÉAL						9F							
		2 COMPLEXE DES JARDINS C P 129			H5B 1E6										
		SYSTEME D'ÉPURATION													
1001 2002 3001	89477900	LOT 45 RUE RIV PRAIRIES						1091							
		21 15	394	2400	8800	2,11200									
		COMMUNAUTÉ URBAINE DE MONTRÉAL						68	2B1	1000		1000	E28		Group: cpte annulé Dote' sur 89611500 7-11-85 6-8-85 355
4201 4601 6050		2 COMPLEXE DES JARDINS C P 129			H5B 1E6										
		SYSTEME D'ÉPURATION													
7001		101 ÈME AVENUE													
1001 2002 3001	89478000	LOT 4E RUE RIV PRAIRIES						1091							
		21 15	451	2600	8800	2,28800									
		LA VILLE DE MONTRÉAL - SERVICE DE LA GESTION IMMOBILIERE						68	2B1	1100		1100	E06	204-3	Group: cpte annulé Dote' sur 89611500 7-11-85 6-8-85 355
4201 4601 6002		507 PLACE D'ARMES #300 MONTRÉAL H2Y 2W8													
		FINS PUBLIQUES													
1001 2002 3001	89478100	LOT 4E RUE RIV PRAIRIES						1091							
		21 15	452	2600	8800	2,28800									
		LA VILLE DE MONTRÉAL - SERVICE DE LA GESTION IMMOBILIERE						68	2B1	1100		1100	E06	204-3	Group: cpte annulé Dote' sur 89611500 7-11-85 6-8-85 355
4201 4601 6002		507 PLACE D'ARMES #300 MONTRÉAL H2Y 2W8													
		FINS PUBLIQUES													
1001 2002 3001	89478200	LOT 4E RUE RIV PRAIRIES						1091							
		21 15	453	2600	8800	2,28800									
		COMMUNAUTÉ URBAINE DE MONTRÉAL						68	2B1	1100		1100	E28	Group: cpte annulé Dote' sur 89611500 7-11-85 6-8-85 355	
4213 4613 6050		2 COMPLEXE DES JARDINS C P 129			H5B 1E6										
		USINE D'ÉPURATION													

CODE	COMPTE	EMPLACEMENT - NOM, PROFESSION, RÉSIDENCE					CATEGORIE BÂTIMENT	SCOLAIRE		VALEUR EN DOLLARS			MUNICIPAL *	REMARQUES	
		DIV. CAD.	CADASTRE	SUBDIVISION	FRONT	PROFONDEUR		SUPERFICIE	TERR. P.C.	TERRAIN	BÂTISSE	TOTAL			
1001	89478300	LOT 4E RUE RIV PRAIRIES					1091								<p>Group: cpte annulé Dati' aux 89 611500</p> <p>7-11-85 6-8-85 355</p>
2002		21 15	454	2600	8800	2,28800									
3001							6B	2B1	1100			1100	E28		
4213		COMMUNAUTÉ URBAINE DE MONTREAL													
4613		2 COMPLEXE DESJARDINS C P 129 H5B 1E6													
6050		USINE D'ÉPURATION													
1001	89478400	LOT 4E RUE RIV PRAIRIES					1091								<p>Group: cpte annulé Dati' aux 89 611500</p> <p>7-11-85 6-8-85 355</p>
2002		21 15	455	2600	8800	2,28800									
3001							6B	2B1	1100			1100	E28		
4213		COMMUNAUTÉ URBAINE DE MONTREAL													
4613		2 COMPLEXE DESJARDINS C P 129 H5B 1E6													
6050		USINE D'ÉPURATION													
1001	89478500	LOT 4E RUE RIV PRAIRIES					1091								<p>Group: cpte annulé Dati' aux 89 611500</p> <p>7-11-85 6-8-85 355</p>
2002		21 15	456	2600	8800	2,28800									
3001							6B	2B1	1100			1100	E28		
4201		COMMUNAUTÉ URBAINE DE MONTREAL													
4601		2 COMPLEXE DESJARDINS C P 129 H5B 1E6													
6050		SYSTEME D'ÉPURATION													
1001	89478600	LOT 4E RUE RIV PRAIRIES					1091								<p>Group: cpte annulé Dati' aux 89 611500</p> <p>7-11-85 6-8-85 355</p>
2002		21 15	457	2600	8800	2,28800									
3001							6B	2B1	1100			1100	E28		
4201		COMMUNAUTÉ URBAINE DE MONTREAL													
4601		2 COMPLEXE DESJARDINS C P 129 H5B 1E6													
6050		SYSTEME D'ÉPURATION													
7001		102 EME AVENUE													
1001	89478700	LOT 4E RUE RIV PRAIRIES					1091								<p>Group: cpte annulé Dati' aux 89 611500</p> <p>7-11-85 6-8-85 355</p>
2002		21 15	488	2700	8800	2,37600									
3001							6B	2B1	1300			1300	E28		
4201		COMMUNAUTÉ URBAINE DE MONTREAL													
4601		2 COMPLEXE DESJARDINS C P 129 H5B 1E6													

CODE	COMPTÉ	EMPLACEMENT - NOM PROFESSION RÉSIDENCE						CATEGORIE BÂTIMENT	SCOLAIRE		VALEUR EN DOLLARS			MUNICIPAL	REMARQUES
		DIV. CAD.	CADASTRE	SUBDIVISION	FRONT	PROFONDEUR	SUPERFICIE		TERR. P. C.	TERRAIN	BÂTISSE	TOTAL			
4201 4601 6050	89478700	COMMUNAUTÉ URBAINE DE MONTRÉAL						9F							
		2 COMPLEXE DES JARDINS C P 129				HSB 1E6									
		SYSTEME D EPURATION													
1001 2002 3001	89478800	LOT 4E RUE RIV PRAIRIES						1099							
		21 15 489		2700		8800									
		2,37600													
4201 4601 6050		COMMUNAUTÉ URBAINE DE MONTRÉAL						9F							
		2 COMPLEXE DES JARDINS C P 129				HSB 1E6									
		SYSTEME D EPURATION													
1001 2002 3001	89478900	LOT 4E RUE RIV PRAIRIES						1099							
		21 15 490		2700		8800									
		2,37600													
4201 4601 6050		COMMUNAUTÉ URBAINE DE MONTRÉAL						9F							
		2 COMPLEXE DES JARDINS C P 129				HSB 1E6									
		SYSTEME D EPURATION													
1001 2002 3001	89479000	LOT 4E RUE RIV PRAIRIES						1099							
		21 15 491		2800		8800									
		2,45300		2730											
4201 4601 6050		COMMUNAUTÉ URBAINE DE MONTRÉAL						9F							
		2 COMPLEXE DES JARDINS C P 129				HSB 1E6									
		SYSTEME D EPURATION													
7001		TRAVERSEZ 15-492 COTE SUC													
1001 2002 3001	89483000	LOT 4E RUE RIV PRAIRIES						1099							
		21 15 592		2730		8800									
		2,42800		2690											
4201 4601 6050		COMMUNAUTÉ URBAINE DE MONTRÉAL						9F							
		2 COMPLEXE DES JARDINS C P 129				HSB 1E6									
		SYSTEME D EPURATION													

Group: cpte annulé
Date: sur 89611500
7-11-85 6-8-85 355

Group: cpte annulé
Date: sur 89611500
7-11-85 6-8-85 355

Group: cpte annulé
Date: sur 89611500
7-11-85 6-8-85 355

Group: cpte annulé
Date: sur 89611500
7-11-85 6-8-85 355

CODE	QUARTIER	EMPLACEMENT - NOM, PROFESSION, RÉSIDENCE						CATEGORIE BÂTIMENT	SCOLAIRE		VALEUR EN DOLLARS			MUNICIPAL	REMARQUES	
		DIV. CAD.	CADASTRE	SUBDIVISION	FRONT	PROFONDEUR	SUPERFICIE		TEHR	P	C	TERRAIN	BÂTISSE			TOTAL
1001	89493100	LOT 4E RUE RIV PRAIRIES						1099								
2002		21	15	591	2700	8800	2,37600									
3001								68	281		1300		1300	E28	Group: cpte annulé Détail sur 896 11500 7-11-85 6-8-85	
4201		COMMUNAUTE URBAINE DE MONTREAL						9F	1							
4601		2 COMPLEXE DESJARDINS C P 129 H5B 1E6														
6050		SYSTEME D EPURATION														
1001	89493200	LOT 4E RUE RIV PRAIRIES						1099								
2002		21	15	590	2700	8800	2,37600									
3001								68	281		1300		1300	E28	Group: cpte annulé Détail sur 896 11500 7-11-85 6-8-85 355	
4201		COMMUNAUTE URBAINE DE MONTREAL						9F	1							
4601		2 COMPLEXE DESJARDINS C P 129 H5B 1E6														
6050		SYSTEME D EPURATION														
1001	89493300	LOT 4E RUE RIV PRAIRIES						1099								
2002		21	15	589	2800	8800	2,46400									
3001								68	281		1300		1300	E28	Group: cpte annulé Détail sur 896 11500 7-11-85 6-8-85 355	
4201		COMMUNAUTE URBAINE DE MONTREAL						9F	1							
4601		2 COMPLEXE DESJARDINS C P 129 H5B 1E6														
6050		SYSTEME D EPURATION														
7001		102 EME AVENUE														
1001	89493400	LOT 4E RUE RIV PRAIRIES						1099								
2002		21	15	533	2600	8800	2,28800									
3001								68	281		1100		1100	E28	Group: cpte annulé Détail sur 896 11500 7-11-85 6-8-85 355	
4201		COMMUNAUTE URBAINE DE MONTREAL						9F	1							
4601		2 COMPLEXE DESJARDINS C P 129 H5B 1E6														
6050		SYSTEME D EPURATION														
1001	89493500	LOT 4E RUE RIV PRAIRIES						1099								
2002		21	15	532	2600	8800	2,28800									
3001								68	281		1100		1100	E28	Group: cpte annulé Détail sur 896 11500 7-11-85 6-8-85 355	

CODE	COMMUNE	EMPLACEMENT - NOM, PROFESSION, RESIDENCE						CATEGORIE BÂTIMENT	SCOLAIRE		VALEUR EN DOLLARS			MUNICIPAL	REMARQUES
		DIV. CAD.	CADASTRAL	SUBDIVISION	FRONT	PROFONDEUR	SUPERFICIE		TERR P.C.	TERRAIN	BÂTISSE	TOTAL			
4201 4601 6050	89493500	COMMUNAUTÉ URBAINE DE MONTRÉAL					9F								
		2 COMPLEXE DES JARDINS C P 129				HSB 1E6									
		SYSTÈME D'ÉPURATION													
1001 2002 3001	89493600	LOT 4E RUE RIV PRAIRIES						1091							
		21 15 531		2600	8800	2,28800									
								68	281	1100		1100	E28		Group: cpte annulé Dote sur 89611500 7-11-85 6-8-85 355
4201 4601 6050		COMMUNAUTÉ URBAINE DE MONTRÉAL					9F								
		2 COMPLEXE DES JARDINS C P 129				HSB 1E6									
		SYSTÈME D'ÉPURATION													
1001 2002 3001	89493700	LOT 4E RUE RIV PRAIRIES						1091							
		21 15 530		2600	8800	2,28800									
								68	281	1100		1100	E28		Group: cpte annulé Dote sur 89611500 7-11-85 6-8-85 355
4201 4601 6050		COMMUNAUTÉ URBAINE DE MONTRÉAL					9F								
		2 COMPLEXE DES JARDINS C P 129				HSB 1E6									
		SYSTÈME D'ÉPURATION													
1001 2002 3001	89493800	LOT 4E RUE RIV PRAIRIES						1091							
		21 15 529		2600	8800	2,28800									
								68	281	1100		1100	E28		Group: cpte annulé Dote sur 89611500 7-11-85 6-8-85 355
4201 4601 6050		COMMUNAUTÉ URBAINE DE MONTRÉAL					9F								
		2 COMPLEXE DES JARDINS C P 129				HSB 1E6									
		SYSTÈME D'ÉPURATION													
1001 2002 3001	89493900	LOT 4E RUE RIV PRAIRIES						1091							
		21 15 528		2600	8800	2,28800									
								68	281	1100		1100	E28		Group: cpte annulé Dote sur 89611500 7-11-85 6-8-85 355
4201 4601 6050		COMMUNAUTÉ URBAINE DE MONTRÉAL					9F								
		2 COMPLEXE DES JARDINS C P 129				HSB 1E6									
		SYSTÈME D'ÉPURATION													
1001	89494000	LOT 4E RUE RIV PRAIRIES						1091							

CODE	COMPTE	EMPLACEMENT - NOM, PROFESSION, RESIDENCE						CATEGORIE BÂTIMENT	SCOLAIRE		VALEUR EN DOLLARS			MUNICIPAL *	REMARQUES	
		DIV. CAD.	CADASTRE	SUBDIVISION	FRONT	PROFONDEUR	SUPERFICIE		TERR. P.C.	TERRAIN	BÂTISSÉ	TOTAL				
2002	89494000	21 15	527		2600	8800	2,28800									
3001								68	281	1100		1100	E28		Group: cpte annulé Dati' sur 89611500 355 7-11-85 6-8-85	
4201		COMMUNAUTE URBAINE DE MONTREAL						9F								
4601		2 COMPLEXE DESJARDINS C P 129 HSB 1E6														
6050		SYSTEME D EPURATION														
7001		101 EME AVENUE														
1001	89494100	LOT 4E RUE RIV PRAIRIES						1091								
2002		21 15	496		2400	8800	2,11200									
3001								68	281	1000		1000	E28		Group: cpte annulé Dati' sur 89611500 355 7-11-85 6-8-85	
4211		COMMUNAUTE URBAINE DE MONTREAL						9F								
4611		2 COMPLEXE DESJARDINS CP 129 HSB 1E6														
6050		SYSTEME D EPURATION														
1001	89494200	LOT 4E RUE RIV PRAIRIES						1091								
2002		21 15	495		2400	8800	2,11200									
3001								68	281	1000		1000	E28		Group: cpte annulé Dati' sur 89611500 355 7-11-85 6-8-85	
4211		COMMUNAUTE URBAINE DE MONTREAL						9F								
4611		2 COMPLEXE DESJARDINS C P 129 HSB 1E6														
6050		SYSTEME D EPURATION														
1001	89494300	LOT 4E RUE RIV PRAIRIES						1091								
2002		21 15	494		2400	8800	2,11200									
3001								68	281	1000		1000	E28		Group: cpte annulé Dati' sur 89611500 355 7-11-85 6-8-85	
4202		COMMUNAUTE URBAINE DE MONTREAL						9F								
4602		2 COMPLEXE DESJARDINS C P 129 HSB 1E6														
6050		SYSTEME D EPURATION														
1001	89494400	LOT 4E RUE RIV PRAIRIES						1091								
2002		21 15	493		2300	8800	2,04600									
3001								68	281	1000		1000	E28		Group: cpte annulé Dati' sur 89611500 355 7-11-85 6-8-85	

CODE	COMPTE	EMPLACEMENT - NOM, PROFESSION, RESIDENCE						CATEGORIE BÂTIMENT	SCOLAIRE		VALEUR EN DOLLARS			MUNICIPAL *	REMARQUES	
		DIV. CAD.	CADASTRE	SUBDIVISION	FROIT	PROFONDEUR	SUPERFICIE		TERR. P. C.	TERRAIN	BÂTISSE	TOTAL				
4202 4602	89499400	COMMUNAUTÉ URBAINE DE MONTRÉAL 2 COMPLEXE DES JARDINS - C.P. 129 HSB 1E6						9F	1							
6350		SYSTEME D'EPURATION														
7001 7002 7003 7004 7005 7006		CAD. P16 CAD. P17 CAD. P18 CAD. P19 CAD. P21 CAD. 22														
1001	89499200	LOT 4E RUE RIV PRAIRIES							1091							
2002		21 23	67		2500	10000						2,50000				
2004		21 23	68		3000	10000						3,00000				
2999												5,50000				
3001									7A	1 2B1		3500		3500	TSV 1	
4211 4611		M MAURICE HILLION, COURTIER 9985 AV D AUTEUIL H3L 2K2						IF	1							
4212 4612		MME MAURICE HILLION (JULIANA HAMORNIK) 9985 AV D AUTEUIL H3L 2K2						4F	1							
6630		PROPRIETE SUJETTE A SURTAXE SUR TERRAIN VAGUE NON DESSERVI														
1001	89499400	LOT 4E RUE RIV PRAIRIES							1091							
2002		21 23	69		3000	10000						3,00000				
2004		21 23	70		3000	10000						3,00000				
2999												6,00000				
3001									7A	1 2B1		3800		3800	TSV 1	
4212 4612		M MAURICE HILLION, COURTIER 9985 AV D AUTEUIL H3L 2K2						IF	1							
4213 4613		MME MAURICE HILLION (JULIANA HAMORNIK) 9985 AV D AUTEUIL H3L 2K2						4F	1							
6630		PROPRIETE SUJETTE A SURTAXE SUR TERRAIN VAGUE NON DESSERVI														
7001		89 EKE AVENUE														
1001	89499600	LOT 4E RUE RIV PRAIRIES							1091							
2002		21 23	602		3000	10000						3,00000				
2004		21 23	603		2700	10000						2,70000				
2999												5,70000				
3001									7A	1 2B1		3600		3600	TSV 1	

RÔLE D'ÉVALUATION

CODE	COMPTÉ	EMPLACEMENT - NOM, PROFESSION, RÉSIDENCE						CATEGORIE BÂTIMENT	SCOLAIRE		VALEUR EN DOLLARS			MUNICIPAL *	REMARQUES
		212 DAB	CADASTRE	SUBDIVISION	FRONT	PROFONDEUR	SUPERFICIE		TERR. P.C.	TERRAIN	BÂTISSE	TOTAL			
4212 4612 4213 4613	89499600	M MAURICE HILLION, COURTIER 9985 AV D AUTEUIL H3L 2K2					1F								
		MME MAURICE HILLION (JULIANA HAMORNIK) 9985 AV D AUTEUIL H3L 2K2					4F								
6630		PROPRIETE SUJETTE A SURTAXE SUR TERRAIN VAGUE NON DESSERVI													
1001	89499800	LOT 4E RUE RIV PRAIRIES						(09)							
2002 2004 2999		21 23 604		2500	10000	2,50000									
		21 23 605		2500	10000	2,50000									
						5,00000									
3001								7A	1 2B1	3200		3200	TSV 1		
4212 4612 4213 4613		M MAURICE HILLION, COURTIER 9985 AV D AUTEUIL H3L 2K2					1F								
		MME MAURICE HILLION (JULIANA HAMORNIK) 9985 AV D AUTEUIL H3L 2K2					4F								
6630		PROPRIETE SUJETTE A SURTAXE SUR TERRAIN VAGUE NON DESSERVI													
1001	89500000	LOT 4E RUE RIV PRAIRIES						(09)							
2002 2004 2999		21 23 607		2500	10000	2,50000									
		21 23 606		2500	10000	2,50000									
						5,00000									
3001								7A	1 2B1	3200		3200	TSV 1		
4212 4612 4213 4613		M MAURICE HILLION, COURTIER 9985 AV D AUTEUIL H3L 2K2					1F								
		MME MAURICE HILLION (JULIANA HAMORNIK) 9985 AV D AUTEUIL H3L 2K2					4F								
6630		PROPRIETE SUJETTE A SURTAXE SUR TERRAIN VAGUE NON DESSERVI													
1001	89500200	LOT 4E RUE RIV PRAIRIES						(09)							
2002 2004 2999		21 23 608		2800	10000	2,80000									
		21 23 609		3000	10000	3,00000									
						5,80000									
3001								7A	1 2B1	3600		3600	TSV 1		
4212 4612 4213 4613		M MAURICE HILLION, COURTIER 9985 AV D AUTEUIL H3L 2K2					1F								
		MME MAURICE HILLION (JULIANA HAMORNIK) 9985 AV D AUTEUIL H3L 2K2					4F								
6630		PROPRIETE SUJETTE A SURTAXE SUR TERRAIN VAGUE NON DESSERVI													
7001		88 EMC AVENUE													

CODE	COMPTÉ	EMPLACEMENT - NOM, PROFESSION, RÉSIDENCE					CATEGORIE BÂTIMENT	SCOLAIRE		VALEUR EN DOLLARS			MUNICIPAL *	REMARQUES	
		DIV. CAD.	CADASTRE	SUBDIVISION	FRONT	PROFONDEUR		SUPERFICIE	TERR P. C.	TERRAIN	BÂTISSE	TOTAL			
1001	89500400	LOT 4E RUE RIV PRAIRIES					1091								
2002		21 23	809		3000	10000					3,00000				
2004		21 23	808		3000	10000					3,00000				
2999											6,00000				
3001							7A	1 2B1		3800		3800	TSV 1		
4212		M MAURICE HILLION, COURTIER					IF	1							
4612		9985 AV D AUTEUIL H3L 2K2													
4213		MME MAURICE HILLION (JULIANA HAMORNIK)					MF	1							
4613		9985 AV D AUTEUIL H3L 2K2													
6630		PROPRIETE SUJETTE A SURTAXE SUR TERRAIN VAGUE NON DESSERVI													
1001	89500600	LOT 4E RUE RIV PRAIRIES					1091								
2002		21 23	811		2500	10000					2,50000				
2004		21 23	810		2800	10000					2,80000				
2999											5,30000				
3001							7A	1 2B1		3400		3400	TSV 1		
4212		M MAURICE HILLION, COURTIER					IF	1							
4612		9985 AV D AUTEUIL H3L 2K2													
4213		MME MAURICE HILLION (JULIANA HAMORNIK)					MF	1							
4613		9985 AV D AUTEUIL H3L 2K2													
6630		PROPRIETE SUJETTE A SURTAXE SUR TERRAIN VAGUE NON DESSERVI													
7001		87 EME AVENUE													
7002		86 EME AVENUE													
7003		CAD. 28													
7004		CAD. P29													
7005		CAD. P30													
7006		83 EME AVENUE													
7007		CAD. P35													
7008		CAD. 35													
7009		CAD. 40													
7010		CAD. 41													
7011		CAD. 42													
7012		CAD. P43													
7013		CAD. P44													
1001	89507900	10220 4E RUE RIV PRAIRIES					1081								
2002		21 50	199		2800	9800					2,74400				
3001							2A	1 2B1		3900	15300	19200	T R 1		
4201		M YVON MAROT					IF	1							
4601		10220 4E RUE HIC 1E8													
4202		MME YVON MAROT (FRANCOISE GRULX)					MF	1							
4602		10220 4E RUE HIC 1E8													
		MICROFICHE 153 K-15													

CODE	COMPTÉ	EMPLACEMENT - NOM PROFESSION. RÉSIDENCE						C	C	C	C	C	C	C	C	REMARQUES
		DIV. CAD.	CADASTRE	SUBDIVISION	FRONT	PROFONDEUR	SUPERFICIE									
												TERRAIN	BÂTIMENT	TOTAL	*	
1001	89508010															
		10210	4E	RUE RIV PRAIRIES												
2002		21 58	200		2800	9800								2,74400		
3001																
4202		M JEAN BRASSARD, VENDEUR														
4602		10210	4E	RUE RIV PRAIRIES	HIC 1E8											
4203		MME JEAN BRASSARD (THERESE LAMOUREUX)														
4603		10210	4E	RUE RIV PRAIRIES	HIC 1E8											
1001	89508020															
		10200	4E	RUE RIV PRAIRIES												
2002		21 58	201		2800	9800								2,74400		
2004		21 58	202		2800	9800								2,74400		
2999														5,48800		
3001																
4201		M GEORGES LAMOUREUX, COMPTABLE														
4601		10200	4E	RUE	HIC 1E8											
1001	89508300															
		LOT 4E	RUE RIV PRAIRIES													
2002		21 58	243		2600	9800								2,54800		
2004		21 58	242		2600	9800								2,54800		
2999														5,09600		
3001																
4205		MME ROLANDE BELISLE														
4605		7 PL ROBERT LUSSIER REPENTIGNY	J6A	406												
6620		PROPRIETE SUJETTE A SURTAXE SUR TERRAIN VAGUE DESSERVI														
1001	89508500															
		LOT 4E	RUE RIV PRAIRIES													
2002		21 58	244		2500	9800								2,54000		
3001																
4211		M ANDRE TESSIER														
4611		10305 CHRISTOPHE COLOMB H2C 2VF														
		4061 St. André H2L-304														
6620		PROPRIETE SUJETTE A SURTAXE SUR TERRAIN VAGUE DESSERVI														
1001	89508600															
		10180	4E	RUE RIV PRAIRIES												
2002		21 58	245		2500	9800								2,45000		
2004		21 58	246		2500	9800								2,45000		
2999														4,90000		

89578500

3FJ2

4201 Mlle Rylands, Belisle

4601 7. Pl. Robert Lussier, Repentigny, J.G.A. 4C6

CERT.	EFF.
11/3/16	1/17/18
	376

L'AGE	COMPTE	EMPLACEMENT - NOM, PROFESSION, RÉSIDENCE					CATEGORIE BÂTIMENT	SCOLAIRE		VALEUR EN DOLLARS			MUNICIPAL	REMARQUES	
		CADASTRE	SUBDIVISION	FRONT	PROFONDEUR	SUPERFICIE		TERR P.C	TERRAIN	BÂTISSE	TOTAL				
3001	89508600						2A	1	2B1	6900	17000	23900	T R 1		
4204		M ADRIEN BOIVIN, PEINTRE					IF								
4604		10160 4E RUE RIV PRAIRIES HIC 1E6													
1001	89508700	LOT 4E RUE RIV PRAIRIES					1081								
2002	A148911	21 58	247	2500	9800						2,45000				
2004	22-8-85	21 58	248	2500	9800						2,45000				
2999											4,90000				
3001							7A	1	2B1	6900		6900	TW 1		
4202		M JEAN LAROSE					IF								
4602		10160 4E RUE HIC 1E6													
6620		PROPRIETE SUJETTE A SURTAXE SUR TERRAIN VAGUE DESSERVI													
1001	89508800	10160-62 4E RUE RIV PRAIRIES					1081								
2002	A148911	21 58	249	2600	9800						2,54800				
2004	22-8-85	21 58	250	2600	9800						2,54800				
2999											5,09600				
3001							2B	1	2B1	7100	30000	37100	T R 1		
4201		M JEAN LAROSE					IF								
4601		10160 4E RUE R D P HIC 1E6													
7301		78 EME AVENUE													
1001	89509200	LOT 4E RUE RIV PRAIRIES					1081								
2002		21 58	P326	2000	9800						1,94000				
2004		21 58	328	2900	9800						2,84200				
2006		21 58	327	2900	9800						2,84200				
2008		21 58	329	3000	9800						2,94000				
2999											10,56400				
3001							7A	1	2B1	14800		14800	TW 1		
4207		M NICOLA LUCIANO, JOURNALIER					IF								
4607		1105 BARRE V ST LAURENT H4L 4M2													
4211		MME NICOLA LUCIANO (JOVANNE LUCIANO)					4F								
4611		1105 BARRE V ST LAURENT H4L 4M2													
6620		PROPRIETE SUJETTE A SURTAXE SUR TERRAIN VAGUE DESSERVI													
7301		CAD.59													
7002		CAD.P75													
7003		65 EME AVENUE													
7004		CAD.76,367 VOIR 872320													

89508300

1FT2

4201 H. René Gauthier

4601 641 Monastère Repentigny J.A. G.M.9

456 356 2465 151105

89508800

1FT2

4201 H. René Gauthier

4601 641 Monastère Repentigny J.A. G.M.9

456 356 2465 151105

CODE	COMPTÉ	EMPLACEMENT - NOM, PROFESSION, RÉSIDENCE					CATEGORIE BÂTIMENT	SCOLAIRE			VALEUR EN DOLLARS			MUNICIPAL	REMARQUES	
		DIV. CAD.	CADASTRE	SUBDIVISION	FRONT	PROFONDEUR		SUPERFICIE	TERR.	BÂTISSE	TOTAL	TERR.	BÂTISSE			TOTAL
1001	89511500	LOT 4E RUE RIV PRAIRIES					(08)									
2002		21 76	368		2790	7600						2,10900				
2004		21 76	369		2790	7600						2,10900				
2999												4,21800				
3001																
4201		M. GUY PARE, SOUDEUR					IF									
4601		12380 64E AVENUE HIC IM2														
6630		PROPRIETE SUJETTE A SURTAXE SUR TERRAIN VAGUE NON DESSERVI														
1001	89511700	LOT 4E RUE RIV PRAIRIES					(08)									
2002		21 76	370		2790	7600						2,10900				
2004		21 76	372		2790	7600						2,17500				
2006		21 76	371		2790	7600						2,10900				
2999												6,39300				
3001																
4204		M. GUY PARE					IF									
4604		12380 64E AVENUE RIV PRAIRIES HIC IM2														
6630		PROPRIETE SUJETTE A SURTAXE SUR TERRAIN VAGUE NON DESSERVI														
7001		63 EME AVENUE														
1001	89512000	LOT 4E RUE RIV PRAIRIES					(08)									
2002		21 76	448		2710	7600						2,05500				
2002					2670											
2004		21 76	449		2790	7600						2,10900				
2006		21 76	450		2790	7600						2,10900				
2999												6,27300				
3001																
4201		M. JACQUES BELIVEAU					IF									
4601		12370 62EME AVENUE HIC IM4														
6630		PROPRIETE SUJETTE A SURTAXE SUR TERRAIN VAGUE NON DESSERVI														
1001	89512300	LOT 4E RUE RIV PRAIRIES					(08)									
2002		21 76	451		2790	7600						2,10900				
2004		21 76	452		2710	7600						2,10900				
2006		21 76	453		2790	7600						2,11500				
2999												6,33300				
3001																
		MICROFICHE 153 N-15														

CODE	COMPTE	EMPLACEMENT - NOM, PROFESSION, RESIDENCE						CATEGORIE BÂTIMENT	SCOLAIRE		VALEUR EN DOLLARS			MUNICIPAL	REMARQUES	
		DIV. CAD.	CADASTRE	SUBDIVISION	FRONT	PROFONDEUR	SUPERFICIE		TERR. P.C.	TERRAIN	BÂTISSE	TOTAL				
4201 4601 6630 7001	89512300	JACQUES BELIVEAU 12370 62EME AVENUE HIC 104						IF								
PROPRIETE SUJETTE A SURTAXE SUR TERRAIN VAGUE NON DESSERVI																
62 EME AVENUE																
1001 2002 3001	89512700	LOT 4E RUE RIV PRAIRIES														
21 78 31 5800 11600 6,71300																
4201 4601 6630		JACQUES BELIVEAU 12177 15E AVENUE HIC 245 12370 62 ^{me} AV HIC 104						IF								
PROPRIETE SUJETTE A SURTAXE SUR TERRAIN VAGUE NON DESSERVI																
1081																
7A 1 2B1 8500 8500 TSV 1																
Groupement: cpte annulé et porté au 87147100 29/10/84 1-1-84 305																
1001 2002 3001	89512800	LOT 4E RUE RIV PRAIRIES														
21 78 32 5800 11600 6,69600																
4201 4601 6630		JACQUES BELIVEAU 12157 15E AVENUE HIC 245 12370 62 ^{me} AV HIC 104						IF								
PROPRIETE SUJETTE A SURTAXE SUR TERRAIN VAGUE NON DESSERVI																
1081																
7A 1 2B1 8500 8500 TSV 1																
Groupement: cpte annulé et porté au 87147100 29/10/84 1-1-84 305																
7001 7002		CAD. P78 61 EME AVENUE														
1001 2002 3001	89513100	LOT 4E RUE RIV PRAIRIES														
21 79 262 4750 10000 4,75000																
4203 4603 4204 4604 4205 4605		NORHAND FECTEAU, CONTRACTEUR 8531 BONNIVET ST LEONARD H1P 2H5						IF	2							
CONSTANTINO ROMEO, GARAGISTE 8830 EL LACORDAIRE ST LEONARD H1R 2B1																
GASPARE SPAGNOLO, PAYSAGISTE 8190 CHAMILLY ST LEONARD H1R 254																
PROPRIETE SUJETTE A SURTAXE SUR TERRAIN VAGUE DESSERVI																
1001 2002 3001	89513200	LOT 4E RUE RIV PRAIRIES														
21 79 261 4750 10000 4,75000																
7A 1 2B1 6700 6700 TSV 1																
MICROFICHE 153 0-15																

CODE	COMPTE	EMPLACEMENT - NOM. PROFESSION. RÉSIDENCE						CATEGORIE BATIMENT	SCOLAIRE		VALEUR EN DOLLARS			MUNICIPAL	REMARQUES
		RIV. CAD.	CADASTRE	SUBDIVISION	FRONT	PROFONDEUR	SUPERFICIE		P.	TERR P. C.	TERRAIN	BÂTISSE	TOTAL		
4203 4603 4204 4604 4205 4605	89513200	M	NORMAND FECTEAU, CONTRACTEUR 8531 BONNIVET ST LEONARD H/P 2H5				IF	2							
		M	CONSTANTINO ROMEO, GARAGISTE 8830 BL LACORDAIRE ST LEONARD H/R 2B1				IF	2							
		M	GASPARE SPAGNOLO, PAYSAGISTE 8190 CHAMILLY ST LEONARD H/R 254				IF	2							
6630			PROPRIETE SUJETTE A SURTAXE SUR TERRAIN VAGUE NON DESSERVI												
1001	89513300		LOT 4E RUE RIV PRAIRIES						(08)						
2002			21 79	34	4750	10000	4,75000								
3001								7A	1	2B1	6700	6700	TSV 1		
4203 4603 4204 4604 4205 4605		M	NORMAND FECTEAU, CONTRACTEUR 8531 BONNIVET ST LEONARD H/P 2H5				IF	2							
		M	CONSTANTINO ROMEO, GARAGISTE 8830 BL LACORDAIRE ST LEONARD H/R 2B1				IF	2							
		M	GASPARE SPAGNOLO, PAYSAGISTE 8190 CHAMILLY ST LEONARD H/R 254				IF	2							
6630			PROPRIETE SUJETTE A SURTAXE SUR TERRAIN VAGUE NON DESSERVI												
1001	89513400		LOT 4E RUE RIV PRAIRIES						(08)						
2002			21 79	35	4760	10000	4,75000								
3001								7A	1	2B1	6700	6700	TSV 1		
4203 4603 4204 4604 4205 4605		M	NORMAND FECTEAU, CONTRACTEUR 8531 BONNIVET ST LEONARD H/P 2H5				IF	2							
		M	CONSTANTINO ROMEO, GARAGISTE 8830 BL LACORDAIRE ST LEONARD H/R 2B1				IF	2							
		M	GASPARE SPAGNOLO, PAYSAGISTE 8190 CHAMILLY ST LEONARD H/R 254				IF	2							
6630			PROPRIETE SUJETTE A SURTAXE SUR TERRAIN VAGUE NON DESSERVI												
7001			60 EME AVENUE												
1001	89513500		LOT 4E RUE RIV PRAIRIES						(08)						
2002			21 87	288	7044	12500	8,75100								
2002					6958										
3001								7B	1	2B1	16500	16500	TSV 1		
4201 4601		M	MARCEL THERRIEN 2975 CR GIFFARD DUVERNAY LAVAL H7E 4Y9				IF	2							
6630			PROPRIETE SUJETTE A SURTAXE SUR TERRAIN VAGUE NON DESSERVI												

VERSUS

89513500

CFN1

4201 St. Caprimo Inc

4601 12679-39^e Avenue, H1E 2E1

ANNULÉ

CERT.	EFF.
911/84	31/8/84

89513500

IFEI

4201 M. Gino Caprimo

4601 12679 39^e Avenue H1E 2E1

CERT.	EFF.
206/85	25/85

CODE	COMPTÉ	EMPLACEMENT - NOM, PROFESSION, RÉSIDENCE					SUPERFICIE	CATEGORIE BÂTIMENT	SCOLAIRE		VALEUR EN DOLLARS			MUNICIPAL	REMARQUES
		DIV CAD	CADASTRE	SUBDIVISION	FRONT	PROFONDEUR			TERR	P.C.	TERRAIN	BÂTISSE	TOTAL		
1801	89513700	9700/04/08 4E RUE RIV PRAIRIES													
2002	A-146809 16-7-85	21 87	287		11000	12500									
3001	A-146812 8-8-85	VERSÒ						48	2	281	18200	344600	362800	T C I	
4201		PLEYON INC													
4601		4875 6L METROPOLITAIN E MIR 352													
7001		BLVD RIVIERE DES PRAIRIES													
7002		CAD. 88, P236 ETC VOIR 870529													
1001	89513900	LOT 4E RUE RIV PRAIRIES						4081							
2002		21 88	P233		2500	10138									
2002						10112									
2004		21 88	P232		2500	10112									
2004						10085									
2006		21 88	P231		2100	10085									
2006					2500	IRR									
2999															
3001								78	1	281	14300		14300	TSV I	
4204		J ALONZO BERNIER													
4604		428 PRINCIPALE FASSET P Q JOV INC													
6301		RESERVE POUR 2 ANS EFF 17-02-84													
6630		PROPRIETE SUJETTE A SURTAXE SUR TERRAIN VAGUE NON DESSERVI													
7001		58 EME AVENUE													
1001	89514200	LOT 4E RUE RIV PRAIRIES						4081							
2002		21 88	P195		2500	7500									
2004		21 88	P194		2000	IRR									
2004					2500	9981									
2006		21 88	P193		2500	9981									
2006						9955									
2008		21 88	P192		2500	9955									
2008						9929									
2999															
3001								78	1	281	17600		17600	TSV I	
4201		GIUSEPPE PREZIUSO													
4601		12330 56E AVENUE HIE 2P1													
6630		PROPRIETE SUJETTE A SURTAXE SUR TERRAIN VAGUE NON DESSERVI													
7001		LIGNE DE L HYDRO QUEBEC													
1001	89514900	LOT 4E RUE RIV PRAIRIES						4021							
		MICROFICHE 153 B-16													

89513700

CFN2

4201 135929 Canada Inc
4601 6050 des Grandes Prairies
St-Leonard HIP 1A2

CERT. 27-15
3185 3185 345

89513700

ANNULÉ

CFN2

4201 135929 Canada Inc
4601 6050 Boul des Grandes Prairies
St-Leonard HIP 1A2

CERT. 27-15
3185 3185 345

CODE	COMPTÉ	EMPLACEMENT - NOM, PROFESSION, RÉSIDENCE					CATEGORIE BÂTIMENT	SCOLAIRE		VALEUR EN DOLLARS			MUNICIPAL	REMARQUES	
		DIV. CAD.	CADASTRE	SUBDIVISION	FRONT	PROFONDEUR		SUPERFICIE	TERR. P. C.	TERRAIN	BÂTISSSE	TOTAL			
2002	89514900	21 94	160-1		2500	8822									
2002						8796									
2004		21 94	161-1		2500	8796									
2004						8769									
2999											4,35800				
3001															
4201								7A	1	2B1	7700		7700	TSV 1	
4201		M. CLAUDE D AMOUR 9600-4E RUE HIE SBS F1222 (11-10-84) B4189													
4201		7811 BEAUVINIER V D ANJOU HIK 162													
4202		MME LINDA TROTTIER-D AMOUR													
6630		PROPRIETE SUJETTE A SURTAXE SUR TERRAIN VAGUE NON DESSERVI													
1001	89515100	LOT 4E RUE RIV PRAIRIES													
2002		21 94	162-1		2500	8769									
2002						8743									
2004		21 94	163-1		3600	8743									
2004					4000	IRR									
2999											5,66800				
3001															
4201								7A	1	2B1	10000	75800	85800	TSV 1	
4201		M. CLAUDE D AMOUR 9600-4E RUE HIE SBS F1222 (11-10-84) B4189													
4201		7811 BEAUVINIER V D ANJOU HIK 162													
4202		MME LINDA TROTTIER-D AMOUR													
6630		PROPRIETE SUJETTE A SURTAXE SUR TERRAIN VAGUE NON DESSERVI													
7001		57 EME AVENUE													
1001	89515700	LOT 4E RUE RIV PRAIRIES													
2002		21 96	P1161		2600	8200									
2004		21 96	P1160		2600	8200									
2006		21 96	P1159		2200	8200									
2006					2600	IRR									
2999											6,38600				
3001															
4201								7A	1	2B1	11200	49600	60800	TSV 1	
4201		M ALLENS MICHEL 9500 4E RUE RIV PRAIRIES HIE 445 F1222 #4511 JOL 17-85													
4201		MME GERALDINE AUPIN													
4202		PROPRIETE SUJETTE A SURTAXE SUR TERRAIN VAGUE DESSERVI													
7501		56E AVENUE													
1001	89516400	9430 4E RUE RIV PRAIRIES													
2002		21 96	P721		2100	IRR									
2002					2600	8200									
2002															

CODE	COMPTE	EMPLACEMENT - NOM, PROFESSION, RÉSIDENCE						CATEGORIE BÂTIMENT	SCOLAIRE		VALEUR EN DOLLARS			MUNICIPAL *	REMARQUES	
		DIV. CAD.	CADASTRE	SUBDIVISION	FRONT	PROFONDEUR	SUPERFICIE		TERR P. C.	TERRAIN	BÂTISSE	TOTAL				
2004 2999	89516400	21 96		P720	2600	8200	2,13200 4,24900									
3001								2A	2	2B1	7400	52000	59400	T R I		
4201 4601 4202		M HAROLD GRAVEL 9430 4E RUE RIV DES PRAIRIES H1E 4K6 MME CLAUDETTE LAUZON						1F 3F	1							
1001	89516550	9426 4E RUE RIV PRAIRIES														
2002 2004 2999		21 96		P719	2600	8200	2,13200 4,26400									
2004 2999		21 96		P315	2600	8200	2,13200 4,26400									
3001								2A	1	2B1	7400	54500	61900	T R I		
4201 4601 4202 4602		M MATHIEU MUERMANS 9426 4E RUE H1E 1J8 MME LOUISE BAREIL 9426 4E RUE H1E 1J8						1F 3F	1							
1001	89516700	9420 4E RUE RIV PRAIRIES														
2004 2006 2999		21 96		P314	2600	8200	2,13200 4,26400									
2006 2999		21 96		P313	2200 2600	8200 IRR	2,12200 4,26400									
3001								2A	1	2B1	7400	46700	56100	T R I		
4201 4601		MME GAETANE POIRIER 9420 4E RUE H1E 4K6						3	0							
7001		54 EME AVENUE														
1001	89517300	9410 4E RUE RIV PRAIRIES														
2002 2004 2999		21 97		162	2250	9700	2,13400 4,55900									
2004 2999		21 97		163	2500	9700	2,42500 4,55900									
3001								2A	1	2B1	8100	49500	57600	T R I		
4201 4601 4202 4602		M DENIS PEPIN 9410 4E RUE H1E 1J8 MME DENIS PEPIN - NICOLE LAVOIE 9410 4E RUE H1E 1J8						1F 2F	1							
1001	89517500	9400 LOT 4E RUE RIV PRAIRIES														

9/11/84 21/12/84

CODE	COMPTE	EMPLACEMENT - NOM, PROFESSION, RESIDENCE					CATEGORIE BÂTIMENT	SCOLAIRE		VALEUR EN DOLLARS			MUNICIPAL *	REMARQUES	
		DIV. CAD.	CADASTRE	SUBDIVISION	FRONT	PROFONDEUR		SUPERFICIE	TERR.	F. C.	TERRAIN	BÂTISSE			TOTAL
2002 2504 2999	89517500	21 97	164		2500	9700	2,42500								
		21 97	165		2500	9700	2,42500								
							4,85000								
3001		VERSO													
4204 4604		MR FRANCISCO CARUSO, LABOURER 12050 AV ANDRE DUMAS HIE 3T3													
6620		PROPRIETE SUJETTE A SURTAXE SUR TERRAIN VAGUE DESSERVI													
7501		53 EME AVENUE													
1001	89517700	9390 LOT 4E RUE RIV PRAIRIES													
2002 3001 3001		21 97	80		2500	9700	2,42500								
		31 99	81		2500	9700	2,42500								
							4,85000								
4201 4601		MME DIANE PILON-BORDELEAU 9390 4E RUE HIE 3M7													
6620		PROPRIETE SUJETTE A SURTAXE SUR TERRAIN VAGUE DESSERVI													
1001	89517800	LOT 4E RUE RIV PRAIRIES													
2002		21 97	81		2500	9700	2,42500								
3001															
4201 4601		MME DIANE PILON-BORDELEAU 9390 4E RUE HIE 3M7													
6620		PROPRIETE SUJETTE A SURTAXE SUR TERRAIN VAGUE DESSERVI													
1001	89517900	9380 4E RUE RIV PRAIRIES													
2002		21 97	82		2500	9700	2,42500								
2004		21 97	83		2200	9700	2,13400								
2999							4,55900								
3001															
4201 4601		M PIERRE PAUL PARENTEAU 9380 4E RUE RIV PRAIRIES HIE 3M7													
4202 4602		MME PIERRE PAUL PARENTEAU (CHANTALE POIRIER) 9380 4E RUE RIV PRAIRIES HIE 3M7													
1001	89518100	LOT 4E RUE RIV PRAIRIES													
2002		21 97	120		2200	9700	2,13400								

89517500

ANNULÉ

CFN2

4201 Construction Lippe Inc.
4601 577 J. I. Bruin 17K 2w8

CERT.	REF.
8-1-85	22614

89517500

IFI1

4201 M. Jean Gasnel
 4601 9400 4^e rue Riv. Prairie HIC 172
 9400 F1222 # 4349 4 23-1-85 HIE 5 AL (R1222, 47354, 23718)
 1.1222 #4645 QDU 31-5-85

IFI1

4202 Mme Suzanne L'esperance Hamel

CERT.	REF.
8-1-85	22104

22614

22104

CODE	COMPTE	EMPLACEMENT - NOM, PROFESSION, RÉSIDENCE						CATEGORIE BÂTIMENT	SCOLAIRE		VALEUR EN DOLLARS			MUNICIPAL *	REMARQUES	
		DÉ CAD	CADASTRE	SUBDIVISION	FRONT	PROFONDEUR	SUPERFICIE		TERR P. C.	TERRAIN	BÂTISSE	TOTAL				
2004 2999	89518100	21 97	121		2500	9700	2,42500 4,55900									
3001								7A	1	2B1	3900		3900	TVV 1		
4204 4604		MR GIOVANNI DIJORIO 8501 12E AVENUE ST MICHEL H1Z 3H9						IA	1							
6620		PROPRIÉTÉ SUJETTE A SURTAXE SUR TERRAIN VAGUE DESSERVI														
1001	89518300	LOT 4E RUE RIV PRAIRIES						1021								
2002 2004 2999		21 97	122		2500	9700	2,42500 2,42500 4,85000									
2004 2999		21 97	123		2500	9700	2,42500 4,85000									
3001								7A	1	2B1	4200		4200	TVV 1		
4204 4604		MR PASQUALE DI BIASE 6591 MONKLAND AV H4B 1H5						IA	1							
6620		PROPRIÉTÉ SUJETTE A SURTAXE SUR TERRAIN VAGUE DESSERVI														
7001		52 EME AVENUE														
1001	89518500	LOT 4E RUE RIV PRAIRIES						1021								
2002 2004 2999		21 97	202		2500	9700	2,42500 2,42500 4,85000									
2004 2999		21 97	203		2500	9700	2,42500 4,85000									
3001								7A	1	2B1	4200		4200	TVV 1		
4204 4604		MR LUIGI LALEGGIA 8516 CHANTENAY ST LEONARD H1P 2J2						IA	2							
6620		PROPRIÉTÉ SUJETTE A SURTAXE SUR TERRAIN VAGUE DESSERVI														
1001	89518700	LOT 4E RUE RIV PRAIRIES						1021								
2002 2004 2999		21 97	204		2500	9700	2,42500 1,85200 4,27700									
2004 2999		21 97	205		1926	9700	1,85200 4,27700									
3001					1894			7A	2	2B1	3600		3600	TVV 1		
4201 4601		CONSTRUCTION RUBBO LTEL 12554 39E AVENUE H1E 2E2						CF	1							
6620		PROPRIÉTÉ SUJETTE A SURTAXE SUR TERRAIN VAGUE DESSERVI														
7001 7002		CAD. 98 CAD. 99														

CODE	COMPTÉ	EMPLACEMENT - NOM, PROFESSION, RÉSIDENCE					CATEGORIE BÂTIMENT	SCOLAIRE		VALEUR EN DOLLARS			MUNICIPAL *	REMARQUES	
		DIV. CAD.	CADASTRE	SUBDIVISION	FRONT	PROFONDEUR		SUPERFICIE	TERR. P. C.	TERRAIN	BÂTISSE	TOTAL			
1001	89519700	LOT 4E RUE RIV PRAIRIES					1021								
2002		21 100	70		2830	8200									
2002					2810										
2004		21 100	71		2800	8200									
2006		21 100	72		2800	8200									
2999															
3001															
4204		M ALBERTO RIGOLLI					1F	2							
4604		11121 AV GEORGES PICHET MONTRÉAL NORD H1G 5K7													
4207		MME ALBERTO RIGOLLI					2F	2							
4607		11121 AV GEORGES PICHET MONTRÉAL NORD H1G 5K7													
6630		PROPRIÉTÉ SUJETTE A SURTAXE SUR TERRAIN VAGUE NON DESSERVI													
7001		50 EME AVENUE													
1001	89520000	LOT 4E RUE RIV PRAIRIES					1021								
2002		21 100	100		2900	8200									
2004		21 100	101		2800	8200									
2999															
3001															
4204		MR VITTORIO SCALZO					1A	1							
4604		7278 1E AVENUE ST MICHEL H2A 3J3													
6630		PROPRIÉTÉ SUJETTE A SURTAXE SUR TERRAIN VAGUE NON DESSERVI													
7001		CAD. 100, 102 VOIR 866146													
1001	89520200	LOT 49E AVENUE RIV PRAIRIES					1021								
2002		21 102	165		2700	9000									
2004		21 102	166		2700	9000									
2006		21 102	167		2700	9000									
2008		21 102	168		2700	9000									
2999															
3001															
4201		M DOMENICO MARIANI, COMMERÇANT					1F	2							
4601		531 DES ALQUETTES DUVERNAY LAVAL H7G 3W7													
4202		MME DOMENICO MARIANI (MARIA BRUNO)					2F	1							
4602		8965 MARITAIN ST LEONARD H1R 3J4													
6630		PROPRIÉTÉ SUJETTE A SURTAXE SUR TERRAIN VAGUE NON DESSERVI													
1001	89520600	LOT 4E RUE RIV PRAIRIES					1021								
		MICROFICHE 153 G-16													

89520200

3F12

4201 Mlle. Marianne Kraska
4601 2165 Therry V. Casalle 118N 1148

CERT.	ESP.
8185	2410H

89520000

1FE1

4201 M. Marie d'Agata 14
4601 12685 39^e avenue HIE 2E1

1FE1

4202 M. Vincenzo d'Agata 14
4602 12635 39^e avenue HIE 2E1

2FE1

4203 Mme. Marie Beaudoin 14 d'Agata 14

CERT.	ESP.
11185	11184

1EB20

CODE	COMPTE	EMPLACEMENT - NOM, PROFESSION, RÉSIDENCE						CATEGORIE D'IMMEUBLE	SCOLAIRE		VALEUR EN DOLLARS			MUNICIPAL *	REMARQUES
		DIV. CAD.	CADASTRE	SUBDIVISION	FRONT	PROFONDEUR	SUPERFICIE		TERR P. C.	TERRAIN	BÂTISSE	TOTAL			
2002	89520600	21 102	164		2700	9000	2,27300								
2004		21 102	163		2700	9000	2,43000								
2999							4,70300								
3001								7A	1 2B1	5200		5200	TSV 1		
4204		MR BASIL BOURAS, HAIRDRESSER						IA							
4604		4663 PARK AV H2V 4E4													
6630		PROPRIETE SUJETTE A SURTAXE SUR TERRAIN VAGUE NON DESSERVI													
7001		49 EME AVENUE													
1001	89520800	LOT 4E RUE RIV PRAIRIES						1021							
2002		21 102	227		2700	9000	2,27300								
2004		21 102	228		2700	9000	2,43000								
2999							4,70300								
3001								7A	1 2B1	5200		5200	TSV 1		
4204		MR BASIL BOURAS, HAIRDRESSER						IA							
4604		4663 PARK AV H2V 4E4													
6630		PROPRIETE SUJETTE A SURTAXE SUR TERRAIN VAGUE NON DESSERVI													
1001	89521000	LOT 4E RUE RIV PRAIRIES						1021							
2002		21 102	229		2700	9000	2,43000								
2004		21 102	230		2700	9000	2,43000								
2999							4,86000								
3001								7A	1 2B1	5500		5500	TSV 1		
4211		M FIORAMANTE BOSSIO, BRIQUETEUR						IF							
4611		9182 BL PERRAS H1E 3B4 F-12-22 44231/3 25-10-84 9182													
6630		PROPRIETE SUJETTE A SURTAXE SUR TERRAIN VAGUE NON DESSERVI													
1001	89521200	12490-92 48E AVENUE RIV PRAIRIES						1021							
2002		21 102	231		2700	9000	2,43000								
2004		21 102	232	R	2700	9000	2,43000								
2999							4,86000								
3001								2C	1 2B1	11100	46200	57300	T R 1		
4211		M FIORAMANTE BOSSIO, BRIQUETEUR						IF							
4611		9180 BL PERRAS H1E 3B4													
4212		MME FIORAMANTE BOSSIO (ROSARIA GUIDOCCIO)						MF							
4612		9180 BL PERRAS H1E 3B4 F-12-22 44231/3 (25884)													

CODE	COMPTE	EMPLACEMENT - NOM, PROFESSION, RÉSIDENCE					CATEGORIE BÂTIMENT	SCOLAIRE		VALEUR EN DOLLARS			MUNICIPAL	REMARQUES	
		SIV CAD	CADASTRE	SUBDIVISION	FRONT	PROFONDEUR		SUPERFICIE	TERR	P C	TERRAIN	BÂTISSE			TOTAL
1001	89521400	LOT 4E RUE RIV PRAIRIES					1021								
2002		21	102	258	2700	9000					2,43000				
2004		21	102	259	2700	9000					2,43000				
2999											4,86000				
3001							7A	1	2B1	5500		5500	T5V 1		
4205		MME MICHAEL PARAGIOS (CHRISANTHY NASSIOS)					2F								
4605		5426 HOTEL DE VILLE													
6630		PROPRIETE SUJETTE A SURTAXE SUR TERRAIN VAGUE NON DESSERVI													
1001	89521600	LOT 4E RUE RIV PRAIRIES					1021								
2002		21	102	260	2700	9000					2,43000				
2004		21	102	261	2700	9000					2,43000				
2999											4,86000				
3001							7A	1	2B1	5500		5500	T5V 1		
4205		MME MICHAEL PARAGIOS (CHRISANTHY NASSIOS)					2F								
4605		5426 HOTEL DE VILLE													
6630		PROPRIETE SUJETTE A SURTAXE SUR TERRAIN VAGUE NON DESSERVI													
1001	89521800	LOT 4E RUE RIV PRAIRIES					1021								
2002		21	102	262	2700	9000					2,43000				
2004		21	102	263	2700	9000					2,27300				
2004					IRR	IRR									
2999											4,70300				
3001							7A	1	2B1	5200		5200	T5V 1		
4205		MME MICHAEL PARAGIOS (CHRISANTHY NASSIOS)					2F								
4605		5426 HOTEL DE VILLE													
6630		PROPRIETE SUJETTE A SURTAXE SUR TERRAIN VAGUE NON DESSERVI													
7001		49 CHE AVENUE													
1001	89522000	LOT 4E RUE RIV PRAIRIES					1021								
2002		21	102	198	2700	IRR					2,27300				
2002					IRR	9000									
3001							7A	1	2B1	2600		2600	T5V 1		
4204		MME LANGLOIS (JEANNETTE GIRARD)					4F								
4604		950 STE THERESE ST LUC JOJ 2AD					C2								
6630		PROPRIETE SUJETTE A SURTAXE SUR TERRAIN VAGUE NON DESSERVI													

CODE	COUPE	EMPLACEMENT - NOM, PROFESSION, RÉSIDENCE					CATEGORIE BÂTIMENT	SCOLAIRE		VALEUR EN DOLLARS			MUNICIPAL *	REMARQUES	
		DIV. CAD.	CADASTRE	SUBDIVISION	FRONT	PROFONDEUR		SUPERFICIE	TERR.	TERR.	TERRAIN	BÂTISSE			TOTAL
1001	89522100	LOT 4E RUE RIV PRAIRIES					1021								
2002		21	102	197	2700	9000					2,43000				
2004		21	102	196	2700	9000					2,43000				
2999											4,86000				
3001							7A	1	2B1	5500		5500	TSV 1		
4201		MR MARIO D ALLESSANDRO, CONTRACTEUR					1F								
4601		8490 PIERRE DE COUBERTIN HIL 2E3													
6630		PROPRIETE SUJETTE A SURTAXE SUR TERRAIN VAGUE NON DESSERVI													
1001	89522300	LOT 4E RUE RIV PRAIRIES					1021								
2002		21	102	195	2700	9000					2,43000				
2004		21	102	194	2700	9000					2,43000				
2006		21	102	193	2700	9000					2,43000				
2999											7,29000				
3001							7A	1	2B1	8100		8100	TSV 1		
4204		MR CONSTANTINO PERCIO, OPERATOR					1A								
4604		12645 AV PHILIPPE PANNETON RIV PRAIRIES HIE 3S2													
6630		PROPRIETE SUJETTE A SURTAXE SUR TERRAIN VAGUE NON DESSERVI													
1001	89522700	LOT 4E RUE RIV PRAIRIES					1021								
2002		21	100	129	2800	8200					2,29600				
2004		21	100	128	2800	8200					2,29600				
2006		21	100	127	2900	8200					2,37800				
2999											6,97000				
3001							7A	1	2B1	7700		7700	TSV 1		
4204		MR ANGELO R MARSILLO					1A								
4604		3342 ST ZOTIQUE E HIX 1CB													
6630		PROPRIETE SUJETTE A SURTAXE SUR TERRAIN VAGUE NON DESSERVI													
7001		50 EME AVENUE													
1001	89522300	LOT 4E RUE RIV PRAIRIES					1021								
2002		21	100	99	2800	8200					2,29600				
2004		21	100	98	2800	8200					2,29600				
2006		21	100	97	2720	8200					2,23400				
2999											6,82600				
3001							7A	1	2B1	7500		7500	TSV 1		

CODE	COMPTE	EMPLACEMENT - NOM, PROFESSION, RÉSIDENCE						CATEGORIE RATTEMENT	SCOLAIRE		VALEUR EN DOLLARS			MUNICIPAL *	REMARQUES
		DIV. CAD.	CADASTRE	SUBDIVISION	FRONT	PROFONDEUR	SUPERFICIE		TERR. P. C.	TERRAIN	BÂTISSE	TOTAL			
4201	89523 10	MR MARIO D AGATA 1/2						1A							
4601		12655 39E AVENUE H1E 2E1													
4202		MR VINCENZO D AGATA 1/4						1A							
4602		12635 39E AVENUE H1E 2E1													
4203		MRS DIANE BEAUDOIN-D AGATA 1/4						2A							
4603		12635 39E AVENUE H1E 2E1													
6630		PROPRIETE SUJETTE A SURTAXE SUR TERRAIN VAGUE NON DESSERVI													
7001		TRAVERSEZ COTE SUD													
7002		INTERSECTION 100-7													
1001	89523300	LOT 4E RUE RIV PRAIRIES													
2002		21 100 130		2710	8200	2,21800									
2002				2700											
2004		21 100 131		2800	8200	2,29600									
2006		21 100 130		2800	8200	2,29600									
2999						6,81000									
3001								7A	1	2B1	7500		7500	TSV	1
4204		MR LUIGI FILIPPI						1A							
4604		12755 LEON RINGUET H1E 1G7													
4207		MME LUIGI FILIPPI						2F							
4607		12755 LEON RINGUET H1E 1G7													
6630		PROPRIETE SUJETTE A SURTAXE SUR TERRAIN VAGUE NON DESSERVI													
7001		50 EME AVENUE													
1001	89523600	LOT 4E RUE RIV PRAIRIES													
2002		21 100 160		2500	8200	2,37800									
2004		21 100 161		2800	8200	2,29600									
2006		21 100 162		2800	8200	2,29600									
2999						6,97000									
3001								7A	1	2B1	7700		7700	TSV	1
4201		MME SILVIO GASPARINI-GASPERINI (MARIA RIDOLFI 2/3)						8F							
4601		5445 AV CONNAUGHT H4V 1X9													
4202		MR ANTONIO FONTANA 1/6						1F							
4203		MR ALFIO FONTANA 1/6						1F							
6630		PROPRIETE SUJETTE A SURTAXE SUR TERRAIN VAGUE NON DESSERVI													
1001	89523900	LOT 4E RUE RIV PRAIRIES													
2002		21 102 270		2700	9000	2,43000									
2004		21 102 269		2700	9000	2,43000									
2999						4,86000									
3001								7A	1	2B1	5500		5500	TSV	1

CODE	COMPTÉ	EMPLACEMENT - NOM, PROFESSION, RÉSIDENCE						CATEGORIE BÂTIMENT	SCOLAIRE		VALEUR EN DOLLARS			MUNICIPAL	REMARQUES
		DIV. CAD.	CADASTRE	SUBDIVISION	FRONT	PROFONDEUR	SUPERFICIE		TERR.	P. C.	TERRAIN	BÂTISSE	TOTAL		
4202 4602 4203	89523905	MR GIUSEPPE SILLA 6322 BEAUCOURT MTL NORD HIG 264					IA 2								
		MRS MARIA TRINCI-SILLA					SA 2								
6630		PROPRIETE SUJETTE A SURTAXE SUR TERRAIN VAGUE NON DESSERVI													
1001	89524100	LOT 4E RUE RIV PRAIRIES						1021							
2002 2004 2999		21 102 268 2700 9000 2,43000 21 102 267 2700 9000 2,43000													
3001									7A	1	281	5500		5500	TSV 1
4202 4602 4203		MR GIUSEPPE SILLA 6322 BEAUCOURT MTL NORD HIG 264					IA 2								
		MRS MARIA TRINCI-SILLA					SA 2								
6630		PROPRIETE SUJETTE A SURTAXE SUR TERRAIN VAGUE NON DESSERVI													
1001	89524300	LOT 4E RUE RIV PRAIRIES						1021							
2002 2004 2004 2999		21 102 266 2700 9000 2,43000 21 102 265 2700 9000 2,27300 IRR IRR													
3001									7A	1	281	5200		5200	TSV 1
4202 4602 4203		MR GIUSEPPE SILLA 6322 BEAUCOURT MTL NORD HIG 264					IA 2								
		MRS MARIA TRINCI-SILLA					SA 2								
6630		PROPRIETE SUJETTE A SURTAXE SUR TERRAIN VAGUE NON DESSERVI													
7001		49 EME AVENUE													
1001	89524500	LOT 4E RUE RIV PRAIRIES						1021							
2002 2002		21 102 329 2700 IRR 2,27300 IRR 9000													
3001									7A	2	281	2600		2600	TSV 1
4204 4604		CANADIAN FOUR SEASONS DEV LTD 4999 STE CATHERINE O #202 WESTMOUNT H3Z 1T3					CA 2								
6630		PROPRIETE SUJETTE A SURTAXE SUR TERRAIN VAGUE NON DESSERVI													
1001	89524600	LOT 4E RUE RIV PRAIRIES						1021							

CODE	COMPTÉ	EMPLACEMENT - NOM, PROFESSION, RÉSIDENCE					CATEGORIE BÂTIMENT	SCOLAIRE		VALEUR EN DOLLARS			MUNICIPAL *	REMARQUES	
		DIV. CAD.	CADASTRE	SUBDIVISION	FRONT	PROFONDEUR		SUPERFICIE	TERR. P. C.	TERRAIN	BÂTISSE	TOTAL			
2002 2004 2999	89524600	21 102	330		2700	9000	2,43000								
3001		21 102	331		2700	9000	2,43000								
3001							4,86000								
4204 4604								7A	1	2B1	5500		5500	TSV 1	
4630		MISS STELLA ZAKRZEWSKI 11814 JEAN BASSE H4J 151													
		PROPRIETE SUJETTE A SURTAXE SUR TERRAIN VAGUE NON DESSERVI													
1001	89524800	LOT 4E RUE RIV PRAIRIES													
2002 2004 2006 2999		21 102	332		2700	9000	2,43000								
3001		21 102	333		2700	9000	2,43000								
3001		21 102	334		2700	9000	2,43000								
3001							7,29000								
4201 4601								7A	1	2B1	8100		8100	TSV 1	
4202		MR FORTUNATO CUGLIANDRO 6099 PERTHUIS ST LEONARD H1P 1B3													
4630		MRS ANNA FICARA-CUGLIANDRO													
		PROPRIETE SUJETTE A SURTAXE SUR TERRAIN VAGUE NON DESSERVI													
7001 7002 7003 7004 7005 7006		CAD-104 CAD-105-3 CAD-P106 CAD-107 42 EME AVENUE 41 EME AVENUE													
1001	89527000	LOT 4E RUE RIV PRAIRIES													
2002		21 119	81		5000	8000	4,00000								
3001								7A	1	2B1	4400		4400	TSV 1	
4201 4601		MME HELEN BABENSKY-ZAVODSKY 7063 AV DE L EPEE H3N 2C9													
4630		PROPRIETE SUJETTE A SURTAXE SUR TERRAIN VAGUE NON DESSERVI													
1001	89527100	LOT 4E RUE RIV PRAIRIES													
2002		21 119	82		6000	8000	4,80000								
3001								7A	1	2B1	5300		5300	TSV 1	
4201 4601		MME HELEN BABENSKY-ZAVODSKY 7063 AV DE L EPEE H3N 2C9													
4630		PROPRIETE SUJETTE A SURTAXE SUR TERRAIN VAGUE NON DESSERVI													

CODE	COMPTÉ	EMPLACEMENT - NOM, PROFESSION, RESIDENCE					CATEGORIE BÂTIMENT	SCOLAIRE		VALEUR EN DOLLARS			MUNICIPAL	REMARQUES	
		DIV. CAD.	CADASTRE	SUBDIVISION	FRONT	PROFONDEUR		SUPERFICIE	TERR. P. C.	TERRAIN	BÂTISSE	TOTAL			
1001	89527200	LOT 4C RUE RIV PRAIRIES					1021								
2002		21 119	83		8000	8355				6,68400					
3001							7A	1	2B1	7400		7400	TSV 1		
4202		M GIUSEPPE BORSELLINO, ENTREPRENEUR					IF	2							
4602		6389 VAL MARIE ST LEONARD H1P 3A3													
4203		M GIACOMO BORSELLINO, INDUSTRIEL					IF	2							
4603		7125 CANNES #4 ST LEONARD H1S 2P9													
4204		M PASQUALE TORTORICI, ADM					IF	2							
4604		7244 BLONDIN ST LEONARD H1S 2C2													
6630		PROPRIETE SUJETTE A SURTAXE SUR TERRAIN VAGUE NON DESSERVI													
1001	89527300	LOT 4E RUE RIV PRAIRIES					1021								
2002		21 119	84		5000	8000				4,00800					
2002					5020										
3001							7A	1	2B1	4400		4400	TSV 1		
4204		M GIUSEPPE MALCANGI, CIMENTIER					IF	2							
4604		5960 BELIVEAU V BROSSARD J4Z 2C8													
4207		MME GIUSEPPE MALCANGI (ROSA LOPS)					IF	2							
4607		5960 BELIVEAU V BROSSARD J4Z 2C8													
6630		PROPRIETE SUJETTE A SURTAXE SUR TERRAIN VAGUE NON DESSERVI													
1001	89527400	LOT 4E RUE RIV PRAIRIES					1021								
2002		21 119	87		8000	5020				3,99200					
2002					5000										
3001							7A	1	2B1	4400		4400	TSV 1		
4204		M GIUSEPPE MALCANGI, CIMENTIER					IF	2							
4604		5960 BELIVEAU V BROSSARD J4Z 2C8													
4207		MME GIUSEPPE MALCANGI (ROSA LOPS)					IF	2							
4607		5960 BELIVEAU V BROSSARD J4Z 2C8													
6630		PROPRIETE SUJETTE A SURTAXE SUR TERRAIN VAGUE NON DESSERVI													
1001	89527500	LOT 4E RUE RIV PRAIRIES					1021								
2002		21 119	86		8000	8355				6,71600					
2002						8396									
3001							6B		2B1	6600		6600	ED6 204-3		
4201		LA VILLE DE MONTRÉAL - SERVICE DE LA GESTION IMMOBILIERE					9F	1							
4601		507 PLACE D'ARMES #300 MONTRÉAL H2Y 2W8													
6001		FINS PRIVÉES													

CODE	COMPTE	EMPLACEMENT - NOM, PROFESSION, RÉSIDENCE						CATEGORIE D'IMMEUBLE	SCOLAIRE			VALEUR EN DOLLARS			MUNICIPAL	REMARQUES		
		DIV. CAD.	CADASTRE	SUBDIVISION	FRONT	PROFONDEUR	SUPERFICIE		CLASSE	TERR. P. C.	TERRAIN	BÂTISSE	TOTAL					
1001	89527600	LOT 4E RUE RIV PRAIRIES						02										
2002		21	119	85	5000	8000	4,00000											
3001								7A	I	2B1	4400		4400	TSV	I			
4201		MME HELEN BABENSKY-ZAVODSKY						2F										
4601		7063 AV DE L EPEE H3N 209																
6630		PROPRIETE SUJETTE A SURTAXE SUR TERRAIN VAGUE NON DESSERVI																
1001	89527700	LOT 4E RUE RIV PRAIRIES						02										
2002		21	119	89	1415	9000	1,27400											
2002					1416													
2004		21	119	90	5000	9000	4,50000											
2999							5,77400											
3001								7A	I	2B1	6600		6600	TSV	I			
4204		M ANTONIO PECCIA, BRIQUETEUR						1F										
4604		6601 36E AVENUE RSMT HIT 2Z6																
6630		PROPRIETE SUJETTE A SURTAXE SUR TERRAIN VAGUE NON DESSERVI																
1001	89527900	LOT 4E RUE RIV PRAIRIES						02										
2002		21	119	91	5000	9000	4,50000											
3001								7A	I	2B1	5100		5100	TSV	I			
4203		M GILLES DESSUREAULT						1F	2									
4603		1235 JEAN DE BREBEUF DUVERNAY LAVAL H7E 3Y8																
4204		M JACQUES MARTIN						1F	1									
6630		PROPRIETE SUJETTE A SURTAXE SUR TERRAIN VAGUE NON DESSERVI																
1001	89528000	LOT 4E RUE RIV PRAIRIES						02										
2002		21	119	92	5000	9000	4,50000											
3001								7A	I	2B1	5100		5100	TSV	I			
4203		M GILLES DESSUREAULT						1F	2									
4603		1235 JEAN DE BREBEUF DUVERNAY LAVAL H7E 3Y8																
4204		M JACQUES MARTIN						1F	1									
6630		PROPRIETE SUJETTE A SURTAXE SUR TERRAIN VAGUE NON DESSERVI																
1001	89528100	LOT 4E RUE RIV PRAIRIES						02										

CODE	COMPTE	EMPLACEMENT - NOM, PROFESSION, RÉSIDENCE					CATEGORIE BÂTIMENT	SCOLAIRE		VALEUR EN DOLLARS			MUNICIPAL *	REMARQUES	
		DIV. CAD.	CADASTRE	SUBDIVISION	FRONT	PROFONDEUR		SUPERFICIE	TERR. P. C.	TERRAIN	BÂTISSE	TOTAL			
2002 2002	89528100	21 119	93		5000 5023	9000	4,51030								
3001								7A	1 2B1	5100		5100	TSV 1		
4203 4603 4204		M GILLES DESSUREAULT 1235 JEAN DE BREBEUF DUVERNAY LAVAL H7E 378					IF	2							
		M JACQUES MARTIN					IF	1							
6630		PROPRIETE SUJETTE A SURTAXE SUR TERRAIN VAGUE NON DESSERVI													
1001	89528200	LOT 4E RUE RIV PRAIRIES						1021							
2002 2002 2004 2999		21 119	94		1463 1466	10000	1,46500								
		21 119	95		5000	10000	5,00000								
3001								7A	1 2B1	7200		7200	TSV 1		
4204 4604		M CATALDO CAVUOTO, TAILLEUR 7272 VANNES ST LEONARD H1S 1Y7					IF	C2							
6630		PROPRIETE SUJETTE A SURTAXE SUR TERRAIN VAGUE NON DESSERVI													
1001	89528300	LOT 4E RUE RIV PRAIRIES						1021							
2002		21 119	96		5000	10000	5,00000								
3001								7A	1 2B1	5600		5600	TSV 1		
4211 4611		M CALOGERO FUCALE, CONSTRUCTEUR 6804 ST ZOTIQUE H1M 2Z2					IF	1							
6630		PROPRIETE SUJETTE A SURTAXE SUR TERRAIN VAGUE NON DESSERVI													
1001	89528400	LOT 4E RUE RIV PRAIRIES						1021							
2002		21 119	97		5000	10000	5,00000								
3001								7A	1 2B1	5600		5600	TSV 1		
4204 4604 4207 4607 4210 4610		M PASQUALE SAURO, GARAGISTE 8677 10E AV ST MICHEL H1Z 3B9					IF	1							
		MME PASQUALE SAURO (ANTONIO TREVISONNO) 8677 10E AV ST MICHEL H1Z 3B9					IF	1							
		M DOMENICA TREVISONNO, GARAGISTE 8677 10E AV ST MICHEL H1Z 3B9					IF	1							
6630		PROPRIETE SUJETTE A SURTAXE SUR TERRAIN VAGUE NON DESSERVI													
1001	89528500	LOT 4E RUE RIV PRAIRIES						1021							

CODE	COMPTE	EMPLACEMENT - NOM, PROFESSION, RESIDENCE						CATEGORIE BÂTIMENT	SCOLAIRE		VALEUR EN DOLLARS			MUNICIPAL *	REMARQUES	
		DIV. CAD.	CADASTRE	SUBDIVISION	FRONT	PROFONDEUR	SUPERFICIE		TERR. P. C.	TERR.P. C.	TERRAIN	BÂTISSE	TOTAL			
2002	89522500	21 119	90		5000	10000	4,92700									
2002					4974											
3001								7A	1	2B1	5600		5600	TSV 1		
4204		M PASQUALE SAURO, GARAGISTE						1F	1							
4604		8677 10E AV ST MICHEL H1Z 3B9														
4207		MME PASQUALE SAURO (ANTONIO TREVISONNO)						4F	1							
4607		8677 10E AV ST MICHEL H1Z 3B9														
4210		M DOMENJCA TREVISONNO, GARAGISTE						1F	1							
4610		8677 10E AV ST MICHEL H1Z 3B9														
6630		PROPRIETE SUJETTE A SURTAXE SUR TERRAIN VAGUE NON DESSERVI														
7001		CAD.P119														
1001	89529800	LOT 4E RUE RIV PRAIRIES						1021								
2002		21 121	449		2600	8800	2,28800									
2004		21 121	448		2600	8800	2,28800									
2006		21 121	450		2600	8800	2,28800									
2999							6,86400									
3001								7A	1	2B1	7700		7700	TSV 1		
4204		MR ADAM ZURONSKI, INSCÉ AGENT						1A	62							
4604		25 CORONA OTTAWA ONT K1M 1K8														
6630		PROPRIETE SUJETTE A SURTAXE SUR TERRAIN VAGUE NON DESSERVI														
7001		30 EME AVENUE														
1001	89530100	LOT 4E RUE RIV PRAIRIES						1021								
2002		21 121	419		2850	10000	2,85000									
2004		21 121	420		2500	8510	2,12700									
2999							4,97700									
3001								7A	1	2B1	5500		5500	TSV 1		
4204		MR SILVIO FEDUZZI						1A	1							
4604		6704 JEAN MILOY H1M 2Y9														
6630		PROPRIETE SUJETTE A SURTAXE SUR TERRAIN VAGUE NON DESSERVI														
1001	89530300	LOT 4E RUE RIV PRAIRIES						1021								
2002		21 121	418		2790		2,80000									
2004		21 121	417		2850		2,85000									
2999							5,65000									
3001								7A	1	2B1	6200		6200	TSV 1		

89529800

1811

11001 H. Pietro Pini

11001 12325 39^e Avenue H/E 409

F1222(5060) 191285 88

1811

11002 H. DeLorenzo Pini

CITE		
151105	1610105	356

CODE	COMPTE	EMPLACEMENT - NOM, PROFESSION, RÉSIDENCE						CATEGORIE BÂTIMENT	SCOLAIRE		VALEUR EN DOLLARS			MUNICIPAL	REMARQUES
		DIV. CAD.	CADASTRE	SUBDIVISION	FRONT	PROFONDEUR	SUPERFICIE		TERR.	P. C.	TERRAIN	BÂTISSÉ	TOTAL		
4204 4604	89530300	MR SILVIO FEDUZZI						1A							
		6764 JEAN MILOT		HIM 2Y9											
6630		PROPRIÉTÉ SUJÉTTE À SURTAXE SUR TERRAIN VAGUE NON DESSERVÉ													
7001 7002 7003 7004 7005 7006 7607		CAD.P121 CAD.P125 CAD.P127 CAD.128 CAD.130 CAD.P132 DEBUT DE AIME GEOFFRION													
1001	89531600	8740 LOT RUE AIME GEOFFRION						303							
2001 2001		21 121	1939-31-2	60.46 51.18	55.44 56.16	79.99 80.51	4,077.00 4,498.00								
3001		VERSO						2A 7A	2	2B1	12,000 13,400	53,500	65,500		
4202 4602		DOMI DEV INC						CF							
		11640 JOSEPH FORTIN		H1A 3W8											
6630		PROPRIÉTÉ SUJÉTTE À SURTAXE SUR TERRAIN VAGUE NON DESSERVÉ													
1001	89531700	8730 LOT RUE AIME GEOFFRION						303							
2001 2001 3002 3007		21 121	1939-32	6003 6000		8056 8116	4,851.00								
		21 121	1939-31-11	500		80 51 80 58	4,000.00 5,252.00								
4202 4602		DOMI DEV INC						CF							
		11640 JOSEPH FORTIN		H1A 3W8											
6630		PROPRIÉTÉ SUJÉTTE À SURTAXE SUR TERRAIN VAGUE NON DESSERVÉ													
1001	89531800	8718 LOT RUE AIME GEOFFRION						303							
2001 3001		21 121	1939-16	5800		8000	4,640.00								
		VERSO						2A 7A	2	2B1	13,600 13,600	53,000	71,600		
4202 4602		DOMI DEV INC						CF							
		11640 JOSEPH FORTIN		H1A 3W8											
6630		PROPRIÉTÉ SUJÉTTE À SURTAXE SUR TERRAIN VAGUE NON DESSERVÉ													
1001	89531900	8712 LOT RUE AIME GEOFFRION						303							
2001		21 121	1939-15	5800		8000	4,640.00								

CERT.	EFF.	9/3
28-385	1-1-85	330

CERT.	EFF.	1/1
20-2-85	1-1-85	323

R Subst. plus poste sur
1 89 53 1700

CERT.	EFF.	1/1
20-2-85	1-1-85	323

R Subst. plus paiement
à 89 53 1600

CERT.	EFF.	9/3
28-385	1-1-85	330

R 91685 1-7-85 348

89531100

IFI

4201 M. Giuseppe Vincelli

4601 8130 Aime Geoffrion HIE 4RS

3AEI

4202 Miss Carmelina Bozzo

4602 8130 Aime Geoffrion HIE 4RS

CERT.	EFF.	CH
5-3-85	9-11-89	323

89531600

IFI

4201 M. Vincent Santoro

4601 8740 Aime Geoffrion HIE 4RS

CERT.	EFF.	CH
1-15-85	2-28-84	

89531500

IFI

4201 M. Antonio Forni

4601 8718 Aime Geoffrion HIE 4RS

3FI

4202 Mlle Toland Scoppa

CERT.	EFF.	CH
5-10-85	3-18-85	345

CODE	COMpte	EMPLACEMENT - NOM, PROFESSION, RÉSIDENCE						CATEGORIE BÂTIMENT	SCOLAIRE	VALEUR EN DOLLARS			MUNICIPAL	REMARQUES		
		DIV. CAD.	CADASTRI	SUBDIVISION	FRONT	PROFONDEUR	SUPERFICIE			TERRAIN	BÂTISSE	TOTAL				
3001	89531900							2A 7A	2	2B1	13600 13600	59100	72700 13600	R TSV	41055-1555 348	
4202		DOMI DEV INC VERSO														
4602		11490 JOSEPH FORTIN H1A 3B8														
4630		PROPRIÉTÉ SUJETTE À SURTAXE SUR TERRAIN VAGUE NON DESSERVI														
1001	89532000															
2001		8706 107 RUE AIME GEOFFRION														
3001		21	121	1939-14	5800	8000	4,64000	2A 7A	1	2B1	13600 13600	78400	92000 13600	R TSV	CERT. 10276 1/11/85 369	
4201		M. SALVATORE MAIOLO														
4601		12146 AV CHARLES RENARD H1E 4K5														
4630		4844 R. Lévesque MTL-Nord H1H 1N3 F1222 n 5040 1/11/85														
1001	89532100	8700 AIME GEOFFRION														
2001		21	121	1939-13	5800	8000	4,64000	2A	1	2B1	13700	53300	67000	T R I		
4201		M. HERVE FORTIN														
4601		8700 AIME GEOFFRION H1E 4RS F1222 n 4511 9/21/85														
1001	89534700	8282 4E RUE RIV PRAIRIES														
2002		21	133	580	2700		2,43000									
2004		21	133	578	2700		2,43000									
2006		21	133	579	2700		2,43000									
2008		21	133	577	2800		2,52000									
2999							9,81000									
3001								2A	1	2B1	17200	58100	75300	T R I		
4201		M. JEAN BRUNELLE, CONTREMAITRE														
4601		8282 4E RUE H1E 2Z8														
4202		MME JEAN BRUNELLE (ALICE GAGNE)														
4602		8282 4E RUE H1E 2Z8														
7001		28 RME AVENUE														
1001	89534720	8276 4E AVENUE RIV PRAIRIES														
2002		21	133	503	2700	9000	2,43000									
2004		21	133	502	2700	9000	2,43000									
2006		21	133	P501	1350	9000	1,21500									
2999							6,07500									
3001								2A	1	2B1	10600	61100	71700	T R I		

89531900

4301 M. Guglielmo Reconni 1FI1
4601 8712 Aime Geoffroy HIE 4RS

4202 Mlle Emilia Ponce 3FI1

CERT.	NO.
1238185	1017185 345

CODE	COMPTÉ	EMPLACEMENT - NOM, PROFESSION, RESIDENCE					CATEGORIE BÂTIMENT	SOCLAIRE		VALEUR EN DOLLARS			MUNICIPAL *	REMARQUES	
		DIV. CAD.	CADASTRE	SUBDIVISION	FRONT	PROFONDEUR		SUPERFICIE	TERR P. C.	TERRAIN	BÂTISSE	TOTAL			
4202 4602	89534720	M	ANTONIO SCARPONE, PRESSEUR 8276 4E RUE RIV PRAIRIES H1E 2Z8					IF	1						
1001	89534740		8260 4E RUE RIV PRAIRIES												
2002			21 133	9501	1350	9000					1,21500				
2004			21 133	500	2700	9000					2,43000				
2006			21 133	499	2700	9000					2,43000				
2999											6,07500				
3001								2A	1	2B1	10700	63700	74400	T R 1	
4201 4601		M	FRANK DI PERNA, ADMINISTRATEUR 8260 4E RUE RIV PRAIRIES H1E 2Z8					IF	1						
1001	89535100		LOT 4E RUE RIV PRAIRIES												
2002			21 133	498	2700						2,43000				
3001								7A	2	2B1	5600		5600	TWV 1	
4201 4601			LES ENTREPRISES ST JUDE 1966 LTEE 903 BELANGER H2S 1G9					CF	1						
6620			PROPRIETE SUJETTE A SUPTAXE SUR TERRAIN VAGUE DESSERVI												
7001			27 EME AVENUE												
1001	89535200		8230-40 4E RUE RIV PRAIRIES												
2002			21 133	424	2700	9000					2,43000				
2004			21 133	423-2	2200	9000					1,98000				
2006			21 133	423-1	5.00	70.00	450.00				4,41000				
2010			21 133	722	27.00	70.00					2,130.00				
3001			21 133	421-2	18.00	70.00					1,620.00				
											8,410.00				
4203 4603		M	GIUSEPPE ZAPPAVIGNA, JOURNALIER 8230 4E RUE R DES P H1E 3E8					IF	1						
4204 4604		M	BRUNO ZAPPAVIGNA, OPERATEUR 4255 6L DES GRANDES PRAIRIES ST LEONARD H1Z 1J1					IF	2						
4205 4605		M	PAOLO DESSI, SOUDEUR 4255 6L DES GRANDES PRAIRIES ST LEONARD H1Z 1J1					IF	2						
1001	89535400		LOT 4E RUE RIV PRAIRIES												
2001			21 133	423-1	500	9000					45000				
2002			21 133	422	2700	9000					2,43000				
2004			21 133	421-2	1800	9000					1,62000				
2999											4,50000				
3001								7A	1	2B1	10300		10300	TWV 1	

ANNULÉ

CODE	COMPTÉ	EMPLACEMENT - NOM PROFESSION, RÉSIDENCE					CATEGORIE BÂTIMENT	SCOLAIRE		VALEUR EN DOLLARS			MUNICIPAL	REMARQUES		
		NOY. CAD.	CADASTRE	SUBDIVISION	FRONT	PROFONDEUR		SUPERFICIE	TERR. P.C.	TERRAIN	BÂTISSE	TOTAL				
4203	89535400	GIUSEPPE ZAPPAVIGNA, JOURNALIER					IF									
4603		8230 4E RUE RIV PRAIRIES H1E 3E8														
4204		BRUNO ZAPPAVIGNA, OPERATEUR					IF									
4604		8240 4E RUE RIV PRAIRIES H1E 3E8														
4205		PAOLO DESSI, SOUDEUR					IF									
4605		8240 4E RUE RIV PRAIRIES H1E 3E8														
6620		PROPRIETE SUJETTE A SURTAXE SUR TERRAIN VAGUE DESSERVI														
1001	89535600	8220 4E RUE RIV PRAIRIES					(37)									
2001		21 133	421-1	900	9000	81000										
2002		21 133	420	2800	9000	2,52000										
2004		21 133	419	2700	9000	2,43000										
2999						5,76000										
3001							2A	1	2B1	10100	97400	107500	T R 1			
4201		MRS JOANNE MARABELLA WINIARZ					2A									
4601		8220 4E RUE H1E 3E8														
4202		MR HENRY WINIARZ					1A									
7001		26 EME AVENUE														
7002		25 EME AVENUE														
7003		CAD.P134														
7004		CAD.P135														
7005		CAD.P136														
1001	89537900	7970 JOSEPH DE MONTENON					(38)									
2002		21 137	1556	4670		3,93100										
3001							2A	1	2B1	11700	48300	60000	T R 1			
4201		M GIUSEPPE MANGIALARDI					IF									
4601		7970 JOSEPH DE MONTENON H1E 2V4														
4202		MME GIUSEPPE MANGIALARDI (GIOVANNA MELI)					2F									
4602		7970 JOSEPH DE MONTENON H1E 2V4														
1001	89538000	7960 JOSEPH DE MONTENON					(38)									
2002		21 137	1555	4700	8400	3,94800										
3001							2A	1	2B1	11700	55300	67000	T R 1			
4201		M BRUNO EVANGELISTE, INDUSTRIEL					IF									
4601		7960 JOSEPH DE MONTENON H1E 2V4														
1001	89538100	7950 JOSEPH DE MONTENON					(38)									
2002		21 137	1554	4700	8400	3,94800										

CODE	COMTE	EMPLACEMENT - NOM PROFESSION, RÉSIDENCE					CATEGORIE BÂTIMENT	SCOLAIRE		VALEUR EN DOLLARS			MUNICIPAL *	REMARQUES	
		DIV. CAD.	CADASTRE	SUBDIVISION	FRONT	PROFONDEUR		SUPERFICIE	TERR. P.	C.	TERRAIN	BÂTI-SE			TOTAL
3001	89538100														
4201		M	LUIGI LONGO, PEINTRE				IF	1							
4501			7950 JOSEPH DE MONTENON												
			HIE 2V4												
1001	89538110		LOT ARR JOSEPH DE MONTENON												
2002			21 137	P1560	8000	1768					1,12900				
2002					7060	1500									
3001															
4201		M	BRUNO EVANGELISTA				IF	1							
4601			7960 JOSEPH DE MONTENON												
4202		M	LUIGI LONGO				IF	1							
4602			7950 JOSEPH DE MONTENON												
4620			PROPRIETE SUJETTE A SURTAXE SUR TERRAIN VAGUE DESSERVI												
1001	89538200		7940 JOSEPH DE MONTENON												
2002			21 137	1553	4700	8400					3,94800				
3001															
4206		M	GIUSEPPE IAROCCHI, COUTURIER				IF	1							
4606			7940 JOSEPH DE MONTENON RIV PRAIRIES												
			HIE 2V4												
1001	89538300		7930 JOSEPH DE MONTENON												
2002			21 137	1552	4700	8400					3,94800				
3001															
4201		M	ANTONIO PASSUCCI, REMBOURREUR				IF	1							
4601			7930 JOSEPH DE MONTENON												
4202		MME	ANTONIO PASSUCCI (CONCETTA PASSUCCI)				2F	1							
4602			7930 JOSEPH DE MONTENON												
			HIE 2V4												
1001	89538400		7920 JOSEPH DE MONTENON												
2002			21 137	1551	4700	8400					3,94800				
3001															
4201		M	ROMOLO DI IORIO				IF	1							
4601			7920 JOSEPH DE MONTENON												
			HIE 2V4												
7001			19 EME AVENUE												
7002			18 EME AVENUE												

CODE	COMPTÉ	EMPLACEMENT - NOM, PROFESSION, RÉSIDENCE					CATEGORIE BÂTIMENT	SCOLAIRE		VALEUR EN DOLLARS			MUNICIPAL	REMARQUES	
		DIV. L.P.D.	CADASTRE	SUBDIVISION	FRONT	PROFONDEUR		SUPERFICIE	TERR	P C	TERRAIN	BÂTISSÉ			TOTAL
1001	89542700	LOT 4E RUE RIV PRAIRIES					(01)								
2002		21	145	121	6900	57000									
2002					6700										
3001							6B								
							7A	281	700		700			#06-204-3 TSV 1	
4211		MR GIUSEPPE LAPENNA, LANDSCAPER					1A								
4511		4401 DELAGE ST LEONARD MIR ISI					2								
		RESERVE POUR 2 ANS EFF 26-12-83													
		PROPRIETE SUJETTE A SURTAXE SUR TERRAIN VAGUE NON DESSERVI													
1001	89542800	LOT 4E RUE RIV PRAIRIES					(01)								
2002		21	150	262	2500	8400									
2004		21	150	263	1810	8400									
2004					1830										
2006		21	145	122	2500	8400									
2008		21	145	123	2600	8400									
2008					2570										
2999						7,90000									
3001							6B								
							7A	281	9200		9200			#06-204-3 TSV 1	
4204		MR GIUSEPPE LAPENNA					1A								
4604		4401 DELAGE ST LEONARD MIR ISI					2								
		RESERVE POUR 2 ANS EFF 26-12-83													
		PROPRIETE SUJETTE A SURTAXE SUR TERRAIN VAGUE NON DESSERVI													
7001		11 EME AVENUE													
1001	89543100	LOT 4E RUE RIV PRAIRIES					(01)								
2002		21	150	260	2500	9000									
2004		21	150	261	2500	9000									
2999						4,50000									
3001							7A	1 281	5200		5200			TSV 1	
4203		M CONSTANTIN GREGORIADIS, ADMINISTRATEUR					1F								
4603		5 FERNANDA RITTGENS MILAN ITALIE					2								
6630		PROPRIETE SUJETTE A SURTAXE SUR TERRAIN VAGUE NON DESSERVI													
1001	89543300	LOT 4E RUE RIV PRAIRIES					(01)								
2002		21	150	259	2500	9000									
2004		21	150	258	2500	9000									
2999						4,50000									
3001							7A	1 281	5200		5200			TSV 1	

89542700

9FEL

4301 Ville de Mt - Service Gestion Immobiliere

4601 275 Notre-Dame E., H2Y 1C6

CERT.	EFF.	R 307
9/11/84	28/8/84	

89542800

9FEL

4301 Ville de Mt - Service Gestion Immobiliere

4601 275 Notre-Dame E., H2Y 1C6

CERT.	EFF.	R 307
9/11/84	28/8/84	

CODE	COMPTÉ	EMPLACEMENT - NOM, PROFESSION, RESIDENCE					C	C	C	C	C	VALEUR EN DOLLARS			MUNICIPAL	REMARQUES
		QUARTIER	CADASTRE	SUBDIVISION	FRONT	PROFONDEUR						SUPERFICIE	CATÉGORIE BÂTIMENT	TERR P. C.		
4203 4633	89543300	CONSTANTIN GREGORIADIS, ADMINISTRATEUR 5 FERNANDA WITTGENS MILAN ITALIE					IF	2								
6630		PROPRIETE SUJETTE A SURTAXE SUR TERRAIN VAGUE NON DESSERVI														
1001	89543500	LOT 4E RUE RIV PRAIRIES														
2002		21 150	256	2500	9000	2,25000										
2004		21 150	257	2500	9000	2,25000										
2999						4,50000										
3001								7A	1	2B1	5200		5200	TSV 1		
4204 4604		MR CONSTANTIN GREGORIADIS VIA FERNADA WITTGENS #5 20122 MILAN ITALIE					IA	2								
6630		PROPRIETE SUJETTE A SURTAXE SUR TERRAIN VAGUE NON DESSERVI														
7001		TRAVERSEZ COTE SUD														
1001	89543700	LOT 4E RUE RIV PRAIRIES														
2002		21 150	250	2500	8000	2,00000										
3001								6B								
4204		MR GIUSEPPE GURLA, EXPORTER					IA	1								
5701 5702		ATT BANQUE POUR LE DEVELOPPEMENT COMMERCIAL CORSO S GOTTARDO 25 6830 CHIASSO SUISSE														
6630		PROPRIETE SUJETTE A SURTAXE SUR TERRAIN VAGUE NON DESSERVI														
1001	89543800	LOT 4E RUE RIV PRAIRIES														
2002		21 150	251	2500	8000	2,00000										
2004		21 150	257	2500	8000	2,00000										
2999						4,00000										
3001								6B								
4204		MR GIUSEPPE GURLA, EXPORTER					IA	1								
5701 5702		ATT BANQUE POUR LE DEVELOPPEMENT COMMERCIAL CORSO S GOTTARDO 25 6830 CHIASSO SUISSE														
6630		PROPRIETE SUJETTE A SURTAXE SUR TERRAIN VAGUE NON DESSERVI														
1001	89544000	LOT 4E RUE RIV PRAIRIES														
2002		21 150	253	2500	8000	2,00000										
3001								6B								
4204		MR GIUSEPPE GURLA, EXPORTER					IA	1								
5701 5702		ATT BANQUE POUR LE DEVELOPPEMENT COMMERCIAL CORSO S GOTTARDO 25 6830 CHIASSO SUISSE														
6630		PROPRIETE SUJETTE A SURTAXE SUR TERRAIN VAGUE NON DESSERVI														
1001	89544000	LOT 4E RUE RIV PRAIRIES														
2002		21 150	253	2500	8000	2,00000										
3001								6B								
4204		MR GIUSEPPE GURLA, EXPORTER					IA	1								
5701 5702		ATT BANQUE POUR LE DEVELOPPEMENT COMMERCIAL CORSO S GOTTARDO 25 6830 CHIASSO SUISSE														
6630		PROPRIETE SUJETTE A SURTAXE SUR TERRAIN VAGUE NON DESSERVI														

89543100

9FE1

4601 Ville de Montreal Service de la Gestion
Immobilière

4601 507 Pl. d'Armes #300 H2Y 2W8

CERT.	EFF.	AV.
5385	10185	323

89543800

9FE1

4601 Ville de Montreal Service de la Gestion
Immobilière

4601 507 Pl. d'Armes #300 H2Y 2W8

CERT.	EFF.	AV.
5385	10185	323

AEK20

AEK20

CODE	COMPTÉ	EMPLACEMENT - NOM, PROFESSION, RÉSIDENCE					CATEGORIE BÂTIMENT	SCOLAIRE		VALEUR EN DOLLARS			MUNICIPAL	REMARQUES
		DÉLIVRÉ	SUBDIVISION	FRONT	PROFONDEUR	SUPERFICIE		TERR	P.C.	TERRAIN	BATISSE	TOTAL		
2004 2999	89544000	21 150	254	2500	8000	2,00000 4,00000								
3001							6B 7A	2B1	4600		4600		E 06 204-3 15V +	
4204		MR GIUSEPPE BURCA, EXPORTER					1A							
5701 5702		ATT BANQUE POUR LE DEVELOPPEMENT COMMERCIAL CORSO S GOTTARDO 25 6030 CHIASSO SUISSE												
6636		PROPRIETE SUJETTE A SURTAXE SUR TERRAIN VAGUE NON DESSERVI												
1001	89544200	LOT 4E RUE RIV PRAIRIES												
2002	A-134431 18-1-85	21 150	255	2500	8000	2,00000								
3001							6B 7A	2B1	2300		2300		E 06 204-3 15V +	
4204		MR GIUSEPPE BURCA, EXPORTER					1A							
5701 5702		ATT BANQUE POUR LE DEVELOPPEMENT COMMERCIAL CORSO S GOTTARDO 25 6830 CHIASSO SUISSE												
6636		PROPRIETE SUJETTE A SURTAXE SUR TERRAIN VAGUE NON DESSERVI												
7001		11 EME AVENUE												
1001	89544300	LOT 4E RUE RIV PRAIRIES												
2002		21 150	221	2500		2,00000								
2004		21 145	120	2500		2,00000								
2006		21 150	222	1770		1,42000								
2008		21 145	119	2500		1,99200								
2999						7,41200								
3001							6B 7A	2B1	8500		8500		E 06 204-3 15V +	
4204 4604		MRS ATHANASIOS SIEBOS (HELEN DIMOPOULOS) 5455 ST URBAIN H2T 2R6					1A							
6636		PROPRIETE SUJETTE A SURTAXE SUR TERRAIN VAGUE NON DESSERVI												
1001	89544700	LOT 4E RUE RIV PRAIRIES												
2002		21 145	118			58000								
3001							6B 7A	2B1	700		700		E 06 204-3 15V +	
4204 4604		MRS ATHANASIOS SIEBOS (HELEN DIMOPOULOS) 5455 ST URBAIN H2T 2R6					1A							
6636		PROPRIETE SUJETTE A SURTAXE SUR TERRAIN VAGUE NON DESSERVI												

89544300

9FE1

4201 Ville de Montréal - Service Gestion Immobilière

4601 507 Pl. d'Armes, #300, H2V 2W8

CERT.	EFF.	
9/11/84	3/11/84	30%

89544700

9FE1

4201 Ville de Montréal - Service Gestion Immobilière

4601 507 Pl. d'Armes, #300, H2V 2W8

CERT.	EFF.	
9/11/84	3/11/84	30%

89544000

9FE1

4201 Ville de Montréal - Service de la Gestion

Immobilière

4601 507 Pl. d'Armes # 300 H2V 2W8

CERT.	EFF.	
5-3-85	18-1-85	323

89544200

9FE1

4201 Ville de Montréal - Service de la Gestion

Immobilière

4601 507 Pl. d'Armes # 300 H2V 2W8

CERT.	EFF.	
5-3-85	18-1-85	323

AEB20

AEB20

CODE	COMTE	EMPLACEMENT - NOM, PROFESSION, RÉSIDENCE					CATEGORIE BÂTIMENT	SCOLAIRE		VALEUR EN DOLLARS			MUNICIPAL	REMARQUES	
		DE CAD	CADASTRE	SUBDIVISION	FRONT	PROFONDEUR		SUPERFICIE	TERR	P.C.	TERRAIN	BATISSE			TOTAL
1001	89544800 A-134431 18-1-85														
2002															
2004															
2999															
3001															
4204															
5701															
5702															
6635															
1001	89545000 A-134431 18-1-85														
2002															
2004															
2999															
3001															
4204															
5701															
5702															
6635															
1001	89545200 A-134431 18-1-85														
2002															
2004															
2999															
3001															
4204															
5701															
5702															
6635															
1001	89545400														
2002															
3001															

89544800

9FE1

4201 Ville de Montreal Service de la
Gestion Immobiliere

4401 509 Pl. d'Armes #300 H2Y 2W8

CERT.	EFF.	DP
5385	18185	323

89545000

9FE1

4201 Ville de Montreal Service de la Gestion
Immobiliere

4401 509 Pl. d'Armes #300 H2Y 2W8

CERT.	EFF.	DP
5385	18185	323

AEB20

89545200

9FE1

4201 Ville de Montreal Service de la
Gestion Immobiliere

4401 509 Place d'Armes #300 H2Y 2W8

CERT.	EFF.	DP
5385	18185	323

AEB20

AEB20

CODE	COMPTE	EMPLACEMENT - NOM, PROFESSION, RÉSIDENCE					CATEGORIE BÂTIMENT	SCOLAIRE		VALEUR EN DOLLARS			MUNICIPAL	REMARQUES	
		DIV. CAD.	CADASTRE	SUBDIVISION	FRONT	PROFONDEUR		SUPERFICIE	TERR. P. C.	TERRAIN	BÂTISSE	TOTAL			
4204 4604	89545400	GABRIELLE LANNI, PAYSAGISTE 7362 CANNES ST LEONARD H1S 2R1					IF	2							
VERSO															
PROPRIETE SUJETTE A SURTAXE SUR TERRAIN VAGUE NON DESSERVI															
1001	89545500	LOT 4E RUE RIV PRAIRIES													
2002		21 153	129		5000	8000					4,00000				
3001							6B 7A	1	2B1	4600		4600	E 06 154	204-3 CERT. EFF. 5/3/85 7/12/85	
4204 4604 4207 4607		MR BALDASSARE PENDINO 9339 2E AVENUE ST MICHEL H1Z 3G7					1A								
VERSO															
MRS BALDASSARE PENDINO 9339 2E AVENUE ST MICHEL H1Z 3G7															
PROPRIETE SUJETTE A SURTAXE SUR TERRAIN VAGUE NON DESSERVI															
1001	89545600	LOT 4E RUE RIV PRAIRIES													
2002		21 153	130		5400						4,32000				
3001							6B 7A	1	2B1	4900		4900	E 06 154	204-3	
4201 4601		VILLE DE MONTRÉAL SERVICE DE LA GESTION IMMOBILIERE 507 PL D'ARMES #300 H2Y 2W8					9F								
1001	89545700	LOT 4E RUE RIV PRAIRIES													
2002	A-14164 15-5-85	21 153	153		4580						4,42100				
3001							6B 7A	1	2B1	5100		5100	E 06 154	204-3 CERT. EFF. 25/7/85 15/8/85	
4210 4610 4212 4612		MR NICOLAS BORODAJLUK 2/3 8390 24E AV H1Z 3Z1					1A								
VERSO															
MR FEDIR BORODAJLUK 1/3 8395 BL PIE IX #4 H1Z 3T7															
PROPRIETE SUJETTE A SURTAXE SUR TERRAIN VAGUE NON DESSERVI															
1001	89545800	LOT 4E RUE RIV PRAIRIES													
2002	A-14164 15-5-85	21 153	154		4400	9900					4,35600				
3001							6B 7A	1	2B1	5100		5100	E 06 154	204-3 CERT. EFF. 25/7/85 15/8/85	
4210 4610 4212 4612		MR NICOLAS BORODAJLUK 2/3 8390-24E AV H1Z 3Z1					1A								
VERSO															
MR FEDIR BORODAJLUK 1/3 8395 BL PIE IX #4 H1Z 3T7															
PROPRIETE SUJETTE A SURTAXE SUR TERRAIN VAGUE NON DESSERVI															
MICROFICHE 153 L-17															

89545400

9FE1

4201 Ville de Montreal Service de la
Gestion Immobilière

4601 507 Pl. d'Armes #300 H2Y 2W8

CERT.	EFF.	NP
5-3-85	20-12-81	322

89545500

9FE1

4201 Ville de Montreal Service de la
Gestion Immobilière

4601 507 Pl. d'Armes #300 H2Y 2W8

CERT.	EFF.	NP
5-3-85	1-12-81	323

89545700

9FE1

4201 Ville de Mtl - Service Gestion Immobilière

4601 507 Pl. d'Armes, #300, H2Y 2W8

CERT.	EFF.	NP
25/7/85	15/5/85	

89545800

9FE1

4201 Ville de Mtl - Service Gestion Immobilière

4601 507 Pl. d'Armes, #300, H2Y 2W8

CERT.	EFF.	NP
25/7/85	15/5/85	

AEK2

AEK20

CODE	COMPTE	EMPLACEMENT - NOM, PROFESSION, RÉSIDENCE						CATEGORIE BÂTIMENT	SCOLAIRE		VALEUR EN DOLLARS			MUNICIPAL	REMARQUES	
		DIV. CAD.	CADASTRE	SUBDIVISION	FRONT	PROFONDEUR	SUPERFICIE		TERR.	P. G.	TERRAIN	BÂTISSE	TOTAL			
7001 7002	89545800	10 EME AVENUE INTERSECTION 153-152														
1001 2002 3001	89545900 A 141647 15-5-85	LOT 4E RUE RIV PRAIRIES 21 153 155 4580 4,42100						4011 6B 7A		1 2B1	5100		5100	E 06 204-3 TSV 1 25/1/85, 15/1/85		
4210 4610 4212 4612		MR NICOLAS BORODAJLUK 2/3 8390 24E AV H1Z 3Z1 MR FEDIR BORODAJLUK 1/3 8395 EL PIE IX #4 H1Z 3T7						1A 1A								
4630		PROPRIETE SUJETTE A SURTAXE SUR TERRAIN VAGUE NON DESSERVI														
1001 2002 3001	89546000	LOT 4E RUE RIV PRAIRIES 21 153 132 5400 4,32000						4011 7A		1 2B1	4900		4900	TSV 1		
4211 4611		M VINCENZO PRIMIANI 10580 PELLETIER MONTREAL NORD H1H 3R5						1F	20							
4301 4630		RESERVE POUR 2 ANS EFF 09-12-89 PROPRIETE SUJETTE A SURTAXE SUR TERRAIN VAGUE NON DESSERVI														
1001 2002 3001	89546100	LOT 4E RUE RIV PRAIRIES 21 153 133 5000 2000 4,00000						4011 6B		2B1	4600		4600	E 06 204-3		
4201 4601		VILLE DE MONTRÉAL-SERVICE DE LA GESTION IMMOBILIERE 507 PL D ARHES #300 H2Y 268						9F								
4630		PROPRIETE SUJETTE A SURTAXE SUR TERRAIN VAGUE NON DESSERVI														
1001 2002 3001	89546200	LOT 4E RUE RIV PRAIRIES 21 153 134 5030 4,01800						4011 6B 7A		1 2B1	4600		4600	E 06 204-3 TSV 1		
4204 4604		MME PELLEGRINO DE RIGGI 4620 EL ROBERT ST LEONARD H1R 1P4						2F 2F								
4301 4630		RESERVE POUR 2 ANS EFF 24-11-83 PROPRIETE SUJETTE A SURTAXE SUR TERRAIN VAGUE NON DESSERVI														
7001		CAD. P154														

89546000

9FE1

4201 Ville de Montreal Service de la Gestion Immobiliere

4601 507 Pl. d'Armes #300 H2Y 2W8

CERT.	EFF.
8/1/85	10/4/85

89546200

9FE1

4201 Ville de Montreal Service de la Gestion Immobiliere

4601 507 Pl. d'Armes #300 H2Y 2W8

CERT.	EFF.	411
25/1/85	7/1/85	10

NE520

89545900

9FE1

4201 Ville de Mt - Service Gestion Immobiliere

4601 507 Pl. d'Armes #300, H2Y 2W8

CERT.	EFF.
25/1/85	15/5/85

NE520

CODE	COMPTÉ	EMPLACEMENT - NOM, PROFESSION, RÉSIDENCE					CATEGORIE BÂTIMENT	SCOLAIRE		VALEUR EN DOLLARS			MUNICIPAL	REMARQUES	
		CADASTRE	SUBDIVISION	FRONT	PROFONDEUR	SUPERFICIE		TERR P. C.	TERRAIN	BÂTISSE	TOTAL				
7002	89546200	CAD. P159													
1001	89546300	7310 4E RUE RIV PRAIRIES					1161								
2002		21 160	1212	4000	8497	3,40000									
3001							2A	1	2B1	10100	57600	67700	T R I		
4201		M FRANCESCO CIRICILLO					1F								
4601		7310 4E RUE HIE 467													
4202		MME GIOVANNA MARRONE-CIRICILLO					2F								
1001	89546500	7300 4E RUE RIV PRAIRIES					1161								
2002		21 160	1211	4000	8497	3,40000									
3001							2A	1	2B1	10100	58700	68800	T R I		
4201		M RICCARDO ^{LEUCI} LEUCI					1F								
4601		7300 4E RUE HIE 469													
4202		MME MARIA PERUGINI- LEUCI ^{LEUCI}					2F								
7001		6E AVENUE													
7002		CAD 160 435 ETC VOIR 852690													
7003		CAD 160 437 ETC VOIR 852532													
7004		5E AVENUE													
1001	89547100	LOT 4E RUE RIV PRAIRIES					1011								
2002		21 162	238	2600	8000	2,08000									
2004		21 162	239	2600	8000	2,08000									
2999						4,16000									
3001							7A	1	2B1	4800		4800	TSV I		
4204		M ALBERTO AMBROSONE, ASSEMBLEUR					1F								
4604		3215 NOORDRYN V ST LAURENT H4R ^{1A1 P1202-45040 Du-12-85} 1A2					A2								
6301		RESERVE POUR FINS DE PARC EFF 22-03-82													
6630		PROPRIETE SUJETTE A SURTAXE SUR TERRAIN VAGUE NON DESSERVI													
1001	89547300	LOT 4E RUE RIV PRAIRIES					1011								
2002		21 162	P240	2630	8000	2,07700									
2002				2600	7160										
2004		21 162	P241	000	7160	21100									
2004				590	7185										
2999						2,28800									
3001							7A	1	2B1	2600		2600	TSV I		

CODE	COMPTÉ	EMPLACEMENT - NOM, PROFESSION, RÉSIDENCE						CATEGORIE DATE	SCOLAIRE		VALEUR EN DOLLARS			MUNICIPAL *	REMARQUES
		DIV. CAD.	CADASTRE	SUBDIVISION	FRONT	PROFONDEUR	SUPERFICIE		TERR. P	TERR. C	TERRAIN	BÂTISSE	TOTAL		
4204 4604	89547300	M ALBERTO AMBROSONE, ASSEMBLEUR 3215 NOUVEAU ST LAURENT H4R						1F	A2						
6301 6630		RESERVE POUR FINS DE PARC EFF 22-03-82 PROPRIETE SUJETTE A SURTAXE SUR TERRAIN VAGUE NON DESSERVI													
1001	89547410	LOT 4E RUE RIV PRAIRIES						011							
2002		21 162 P240		070	840	300									
2002				000											
2004		21 162 P241		2600	1RR	1,86900									
2004				2010	8000										
2999						1,87200									
3001								68	2B1	2300		2300	ED4	204-1	
4201 4601		PROVINCE DE QUEBEC MINS DE LA VOIRIE 255 BL CREMAZIE E #800 H2M 1LS						9F	1						
1001	89547500	LOT 4E RUE RIV PRAIRIES						011							
2002		21 162 242		2500	8000	2,00000									
3001								68	2B1	2300		2300	ED4	204-1	
4201 4601		PROVINCE DE QUEBEC MINS DE LA VOIRIE 255 BL CREMAZIE E #800 H2M 1LS						9F	1						
1001	89547600	LOT 4E RUE RIV PRAIRIES						011							
2002		21 162 244		2530	8000	2,02800									
2002				2540											
2004		21 162 243		2500	8000	2,00000									
2999						4,02800									
3001								68	2B1	4700		4700	ED4	204-1	
4201 4601		PROVINCE DE QUEBEC MINS DE LA VOIRIE 255 BL CREMAZIE E #800 H2M 1LS						9F	1						
1001	89547900	LOT 4E RUE RIV PRAIRIES						011							
2002		21 162 246		2500	8000	2,00000									
2004		21 162 245		2540	8000	2,03600									
2004				2550											
2999						4,03600									
3001								68	2B1	4800		4800	ED4	204-1	

CODE	COMPTÉ	EMPLACEMENT - NOM, PROFESSION, RÉSIDENCE					CATEGORIE DATUM	SCOLAIRE		VALEUR EN DOLLARS			MUNICIPAL	REMARQUES
		DIV. CAD.	CADASTRIQUE	SUBDIVISION	FRONT	PROFONDEUR		SUPERFICIE	TERR. P. C.	TERRAIN	BÂTIMENT	TOTAL		
4201 4601	89547900	PROVINCE DE QUEBEC MINS DE LA VOIRIE 255 BL CREMAZIE E #800 H2M 1LS					9F							
1001	89548050	LOT 4E RUE RIV PRAIRIES												
2002		21 162	247	2500	8000						2,00000			
2004		21 162	P248	1350	2011						1,34400			
2999											3,34400			
3001							6B	2B1	2800			2800	ED4 204-1	
4201 4601		PROVINCE DE QUEBEC MINS DE LA VOIRIE 255 BL CREMAZIE E #800 H2M 1LS					9F							
1001	89548100	LOT 4E RUE RIV PRAIRIES												
2004		21 162	249	2600	8000						2,08000			
2006		21 162	P248	1250	8025						73600			
2006				590	8000									
2999											2,81600			
3001							6B	2B1	3300			3300	ED4 204-1	
4202 4602		PROVINCE DE QUEBEC MIN DES TRANSPORT 255 BL CREMAZIE E #800 H2M 1LS					9F							
1001	89548400	LOT 4E RUE RIV PRAIRIES												
2002		21 162	251	2600	8000						2,08000			
2004		21 162	250	2600	8000						2,08000			
2999											4,16000			
3001							6B	2B1	4800			4800	ED4 204-3 75V-1	
4204 4604		M GIUSEPPE LAMBERTI 1961 JARRY E H2E 1B7					1							
4207 4607		Mlle GABRIELE LAMBERTI 1961 JARRY E H2E 1B7					3							
6301 6630		RESERVE POUR FINS DE PARC EFF 22-03-82 PROPRIETE-SUJETTE-A-SURTAKE-SUR-TERRAIN-VAGUE-NON-DESSERVI												
1001	89548600	LOT ARR 4E RUE RIV PRAIRIES												
2002		21 162	261	2600	8000						2,08000			
2004		21 162	P262	1560	8005						1,34800			
2004				1810	8000									
2999											3,42800			
3001							6B	2B1	4000			4000	ED6 204-3	

895484.00

9FE1

4601 Ville de Montreal - Service de la
gestion immobiliere

4601 507 Pl. d'Aranda # 300 H4Y 2W8

CENT	155185	1513185	985
			333

CODE	COMPTÉ	EMPLACEMENT - NOM, PROFESSION, RÉSIDENCE					CATEGORIE BÂTIMENT	SCOLAIRE		VALEUR EN DOLLARS			MUNICIPAL	REMARQUES	
		DIV. CAD.	CALASIRE	SUBDIVISION	FRONT	PROFONDEUR		SUPERFICIE	TERR. P. C.	TERRAIN	BÂTISSE	TOTAL			
4201 4601	8954800	LA VILLE DE MONTRÉAL - SERVICE DE LA GESTION IMMOBILIERE 507 PLACE D'ARMES #300 MONTRÉAL H2Y 2W8					9F	1							
1001	89549000	LOT ARR 4E RUE RIV PRAIRIES						6012							
2001		21 162	P262		1040	8005					73200				
2001					790	8000									
2002		21 162	263		2500	8000					2,00000				
2004		21 162	P265		2200	8000					1,87200				
2004					2480	IRR									
2006		21 162	264		2500	8000					2,00000				
2999											6,60400				
3001								6B	2B1	5500		5500	ED4	204-1	
4201 4601		PROVINCE DE QUEBEC MINS DE LA VOIRIE 255 BL CREMAZIE E #800 H2M 1L5					9F	1							
1001	89549050	LOT ARR 4E RUE RIV PRAIRIES						6012							
2002		21 162	P265		IRR	IRR					17200				
3001								6B	2B1	200		200	ED4	204-1	
4213 4613		PROVINCE DE QUEBEC MINS DE LA VOIRIE 255 BL CREMAZIE E #800 H2M 1L5					9F	1							
1001	89549300	LOT ARR 4E RUE RIV PRAIRIES						6012							
2002		21 162	267		2500	8000					2,00000				
2004		21 162	P266		2200	8000					1,64800				
2004					1910										
2006		21 162	268		2500	8000					2,00000				
2008		21 162	P269		540	8005					53200				
2008					770	8000									
2999											6,18000				
3001								6B	2B1	5100		5100	ED4	204-1	
4201 4601		PROVINCE DE QUEBEC MINS DE LA VOIRIE 255 BL CREMAZIE E #800 H2M 1L5					9F	1							
1001	89549350	LOT ARR 4E RUE RIV PRAIRIES						6012							
2002		21 162	P266		IRR	IRR					40400				
3001								6B	2B1	500		500	ED4	204-1	
4212 4612		PROVINCE DE QUEBEC MINS DE LA VOIRIE 255 BL CREMAZIE E #800 H2M 1L5					9F	1							

CODE	COMPTÉ	EMPLACEMENT - NOM PROFESSION. RÉSIDENCE					CATEGORIE BÂTIMENT	SCOLAIRE		VALEUR EN DOLLARS			MUNICIPAL	REMARQUES
		BL. CAR.	CADASTRE	SURDIVISION	FRONT	PROFONDEUR		SURFACIE	TERR. P. C.	TERRAIN	BÂTISSE	TOTAL		
1001	89549500	LOT ARR 4E RUE RIV PRAIRIES					1011							
2004		21 162	P269		2060	8005					1,54800			
2004					1610	8000								
3001							6B	ZB1	1800			1800	ED4 204-1	
4201		PROVINCE DE QUEBEC MINS DE LA VOIRIE					9F	1						
4601		255 BL CREMAZIE E #800 H2M ILS												
1001	89550000	LOT ARR 4E RUE RIV PRAIRIES					1011							
2002		21 162	280		2600	8000					2,08000			
2004		21 152	281		2600	8000					2,08000			
2999											4,16000			
3001							6B	ZB1	4800			4800	ED6 204-3	
4201		LA VILLE DE MONTRÉAL - SERVICE DE LA GESTION IMMOBILIERE					9F	1						
4601		507 PLACE D'ARMES #300 MONTRÉAL H2Y 2R8												
1001	89550200	LOT ARR 4E RUE RIV PRAIRIES					1011							
2002		21 162	282		2600	8000					2,08000			
2006		21 162	P283		2210	8005					1,86800			
2006					2460	8000								
2999											3,94800			
3001							7A	1 ZB1	4600			4600	TSV 1	
4204		MR AINO GIACOMUZZI, POLISHER					1A							
4604		7942 DUROCHER H3N 2A6												
6301		RESERVE POUR FINS DE PARC EFF 17-03-82												
6630		PROPRIETE SUJETTE A SURTAXE SUR TERRAIN VAGUE NON DESSERVI												
1001	89550500	LOT ARR 4E RUE RIV PRAIRIES					1011							
2001		21 162	P283		390	8005					21200			
2701					140	8000								
2702		21 162			2500	8000					2,00000			
2803		21 162	285		2500	8000					2,00000			
2804		21 162	P286		1450	8000					1,28000			
2804					1740	8002								
2999											5,49200			
3001							6B	ZB1	5100			5100	ED4 204-1	
4201		PROVINCE DE QUEBEC MINS DE LA VOIRIE					9F	1						
4601		255 BL CREMAZIE E #800 H2M ILS												
1001	89550550	LOT ARR 4E RUE RIV PRAIRIES					1011							

CODE	CONTE	EMPLACEMENT - NOM, PROFESSION, RÉSIDENCE					CATEGORIE BÂTIMENT	SCOLAIRE		VALEUR EN DOLLARS			MUNICIPAL	REMARQUES
		DIVISION CADASTRE	SUBDIVISION	FRONT	PROFONDEUR	SURFACE		TERR	P.C.	TERRAIN	BÂTISSE	TOTAL		
2002 2002	89550550	21 162	P286	1120	8002	78000								
3001				830	8000		6B	2B1	600		600	ED4	204-1	
4212 4612		PROVINCE DE QUEBEC MINS DE LA VOIRIE 255 BL CREMAZIE E #800 H2M ILS					9F							
1001	89550700	LOT ARR 4E RUE RIV PRAIRIES					1011							
2002 2004 2004 2999		21 162	288	2500	8000	2,00000								
		21 162	P287	1170	8000	1,05200								
				1460	8002	3,05200								
3001							6B	2B1	2500		2500	ED4	204-1	
4201 4601		PROVINCE DE QUEBEC MINS DE LA VOIRIE 255 BL CREMAZIE E #800 H2M ILS					9F							
1001	89550750	LOT ARR 4E RUE RIV PRAIRIES					1011							
2002 2002		21 162	P287	1420	8002	1,01600								
				1120	8000									
3001							6B	2B1	900		900	ED4	204-1	
4212 4612		PROVINCE DE QUEBEC MINS DE LA VOIRIE 255 BL CREMAZIE E #800 H2M ILS					9F							
1001	89550900	LOT ARR 4E RUE RIV PRAIRIES					1011							
2002 2004 2004 2999		21 162	289	2500	8000	2,00000								
		21 162	P290	190	4510	3100								
				000	4513	2,03100								
3001							6B	2B1	1600		1600	ED4	204-1	
4201 4601		PROVINCE DE QUEBEC MINS DE LA VOIRIE 255 BL CREMAZIE E #800 H2M ILS					9F							
1001	89551000	LOT ARR 4E RUE RIV PRAIRIES					1011							
2002 2002		21 162	P290	2460	7RR	2,04900								
				7600	8000									
3001							7A	1 2B1	2000		2000	TS4	1	

CODE	COMTE	EMPLACEMENT - NOM, PROFESSION, RESIDENCE						CATEGORIE BÂTIMENT	SCOLAIRE			VALEUR EN DOLLARS			REMARQUES
		DIV. CAD.	CADASTRE	SUBDIVISION	FRONT	PROFONDEUR	SUPERFICIE		TERR.	P.	C.	TERRAIN	BÂTISSÉ	TOTAL	
4202 4602	89551000	M DOMENICO BIANCHI 3343 BRESSANI H1Z 1H2					IF								
6301 6630		RESERVE POUR FINS DE PARC EFF 17-03-82 PROPRIETE SUJETTE A SURTAXE SUR TERRAIN VAGUE NON DESSERVI													
1001	89551100	LOT ARR 4E RUE RIV PRAIRIES						ND11							
2002		21 162 291 2600 8000 2,08000													
3001								7A	1	2B1	2400		2400	TSV 1	
4204 4604		M BRUNO GULLACI 9266 15E AVENUE ST MICHEL H1Z 3P3					IF								
6301 6630		RESERVE POUR FINS DE PARC EFF 22-03-82 PROPRIETE SUJETTE A SURTAXE SUR TERRAIN VAGUE NON DESSERVI													
1001	89551200	LOT ARR 4E RUE RIV PRAIRIES						ND11							
2002		21 162 293 2600 8000 2,08000													
2004		21 162 292 2600 8000 2,08000													
2999						4,16000									
3001								7A	1	2B1	4800		4800	TSV 1	
4201 4601		M PETER FIOCELLI 12260 4E AVENUE H1E 3R5					IF								
6301 6630		RESERVE POUR FINS DE PARC EFF 17-03-82 PROPRIETE SUJETTE A SURTAXE SUR TERRAIN VAGUE NON DESSERVI													
1001	89551400	LOT ARR 4E RUE RIV PRAIRIES						ND11							
2002		21 162 302 2600 8000 2,08000													
2004		21 162 303 2600 8000 2,08000													
2006		21 162 301 2600 8000 2,08000													
2999						6,24000									
3001								7A	1	2B1	7200		7200	TSV 1	
4204 4604		MR JOHANN SCHWAB 2192 BARNES ST LAURENT H4K 1L2					1A	2							
4207 4607		MRS JOHANN SCHNAB 2193 BARNES ST LAURENT H4K 1L2					2A	2							
6301 6630		RESERVE POUR FINS DE PARC EFF 17-03-82 PROPRIETE SUJETTE A SURTAXE SUR TERRAIN VAGUE NON DESSERVI													
1001	89551700	LOT ARR 4E RUE RIV PRAIRIES						ND11							

CODE	COMPTE	EMPLACEMENT - NOM, PROFESSION, RÉSIDENCE					CATEGORIE BÂTIMENT	SCOLAIRE		VALEUR EN DOLLARS			MUNICIPAL *	REMARQUES
		DIV. CAD	CADASTRE	SUBDIVISION	FRONT	PROFONDEUR		SUPERFICIE	TERR. P. C.	TERRAIN	BÂTISSÉ	TOTAL		
2002	89551700	21	162	P305	270	8005	31200							
2002					510	8000								
2004		21	162	304	2600	8000	2,08000							
2999							4,16000							
3001								6B	2B1	2900		2900	E04	204-1
4201		PROVINCE DE QUEBEC MINS TRANSPORTS												
4601		255 BL CREMAZIE E #600 H2K ILS												
1001	89551900	LOT ARR 4E RUE RIV PRAIRIES												
2001		21	162	P305	2350	8005	1,76800							
2001					2090	8000								
2002		21	162	P307	610	8000	60400							
2002					900	8002								
2004		21	162	306	2500	8000	2,00000							
2999							4,37200							
3001								6B	2B1	3700		3700	E04	204-1
4201		PROVINCE DE QUEBEC MINS DE LA VOIRIE												
4601		255 BL CREMAZIE E #800 H2M ILS												
1001	89551950	LOT ARR 4E RUE RIV PRAIRIES												
2002		21	162	P307	1900	8002	1,40000							
2002					1600	8000								
3001								6B	2B1	1200		1200	E04	204-1
4212		PROVINCE DE QUEBEC MINS DE LA VOIRIE												
4412		255 BL CREMAZIE E #800 H2M ILS												
1001	89552100	LOT ARR 4E RUE RIV PRAIRIES												
2002		21	162	P306	330	8000	37600							
2002					610	8002								
2004		21	162	309	2500	8000	2,00000							
2006		21	162	P310	1840	8000	1,57200							
2006					2009	8050								
2999							3,94800							
3001								6B	2B1	3300		3300	E04	204-1
4201		PROVINCE DE QUEBEC MINS DE LA VOIRIE												
4601		255 BL CREMAZIE E #800 H2M ILS												
1001	89552150	LOT ARR 4E RUE RIV PRAIRIES												
2002		21	162	P306	2190	8002	1,63600							
2002					1900	8000								

CODE	COMTE	EMPLACEMENT - NOM, PROFESSION, RESIDENCE						CATEGORIE BATIMENT	SCOLAIRE		VALEUR EN DOLLARS			MUNICIPAL *	REMARQUES
		DIV. CAD.	CADASTRE	SUBDIVISION	FRONT	PROFONDEUR	SUPERFICIE		TERR. P. C.	TERRAIN	BÂTISSE	TOTAL			
3001	89552150							6B	2B1	1400		1400	ED4	204-1	
4212 4612		PROVINCE DE QUEBEC HINS DE LA VOIRIE 255 BL CREMAZIE E #800 H2M ILS						9F							
1001	89552300	LOT ARR 4E RUE RIV PRAIRIES						1011							
2002 2002		21 162	P310		760	8005	50800								
					510	8000									
3001								6B	2B1	600		600	ED4	204-1	
4201 4601		PROVINCE DE QUEBEC HIN DES TRANSPORT 255 BL CREMAZIE E #800 H2M ILS						9F							
1001	89552400	LOT ARR 4E RUE RIV PRAIRIES						1011							
2002 2004 2999		21 162	312		2600	8000	2,08000								
		21 162	311		2600	8000	2,08000								
							4,16000								
3001								7A	1 2B1	4800		4800	TSV 1		
4204 4604		MRS ANTONIO MUCCI 7635 DOLLIER ST LEONARD HIS 2K1						2A	2						
6301 6630		RESERVE POUR FINS DE PARC EFF 22-03-82 PROPRIETE SUJETTE A SURTAXE SUR TERRAIN VAGUE NON DESSERV													
1001	89552600	LOT ARR 4E RUE RIV PRAIRIES						1011							
2002		21 162	313		2600	8000	2,08000								
3001								7A	1 2B1	2400		2400	TSV 1		
4204 4604		MR YOTO TSANOFF 721 CHURCH VERDUN H4G 2N1						1A	2						
6301 6630		RESERVE POUR FINS DE PARC EFF 17-03-82 PROPRIETE SUJETTE A SURTAXE SUR TERRAIN VAGUE NON DESSERV													
1001	89552700	LOT ARR 4E RUE RIV PRAIRIES						1011							
2002		21 162	314		2600	8000	2,08000								
3001								7A	1 2B1	2400		2400	TSV 1		
4211 4611		MR YOTO TSANOFF 721 CHURCH VERDUN H4G 2N1						1A	2						
6301 6630		RESERVE POUR FINS DE PARC EFF 17-03-82 PROPRIETE SUJETTE A SURTAXE SUR TERRAIN VAGUE NON DESSERV													

CODE	COMPTÉ	EMPLACEMENT - NOM, PROFESSION, RESIDENCE						CATEGORIE BÂTIMENT	SCOLAIRE		VALEUR EN DOLLARS			MUNICIPAL	REMARQUES
		RIV. LAB.	CADASTRE	SUBDIVISION	FRONT	PROFONDEUR	SUPERFICIE		TERR.	P. C.	TERRAIN	BÂTIMENT	TOTAL		
1001	89552800	LOT ARR 4E RUE RIV PRAIRIES						1011							
2002		21 162	323		2600	8000									
2004		21 162	322		2600	8000									
2999															
3001															
4201		LA VILLE DE MONTRÉAL - SERVICE DE LA GESTION IMMOBILIERE						9F							
4601		507 PLACE D'ARMES #300 MONTRÉAL H2Y 2W8													
1001	89553000	LOT ARR 4E RUE RIV PRAIRIES						1011							
2002		21 162	324		2600	8000									
2004		21 162	325		2600	8000									
2999															
3001															
4204		MR ANTONIO CAMPANELLI						1A							
4604		7286 22E AVENUE ST MICHEL H2A 2H4													
6301		RESERVE POUR FINS DE PARC EFF 22-03-82													
6630		PROPRIETE SUJETTE A SURTAXE SUR TERRAIN VAGUE NON DESSERVI													
1001	89553200	LOT ARR 4E RUE RIV PRAIRIES						1011							
2002		21 162	P326		820	8005									
2002					1170	8000									
3001															
4205		PROVINCE DE QUEBEC MINS DE LA VOIRIE						9F							
4605		255 BL CREMAZIE E #800 N2M 1L5													
1001	89553250	LOT ARR 4E RUE RIV PRAIRIES						1011							
2001		21 162	P326		1080	8000									
2001					1430	8005									
2002		21 162	327		2600	8000									
2002					000										
2999															
3001															
4212		PROVINCE DE QUEBEC MINS DE LA VOIRIE						9F							
4612		255 BL CREMAZIE E #800 H2M 1L5													
1001	89553400	LOT ARR 4E RUE RIV PRAIRIES						1011							
2002		21 162	P328		150	4250									
2002						4252									

CODE	COMPTÉ	EMPLACEMENT - NOM, PROFESSION, RESIDENCE					CATEGORIE BÂTIMENT	SCOLAIRE	VALEUR EN DOLLARS			MUNICIPAL *	REMARQUES		
		LOT CAD	CADASTRE	SUBDIVISION	FRONT	PROFONDEUR			SUPERFICIE	TERR. P. C.	TERRAIN			BÂTISSE	TOTAL
3001	89553400														
4211		PROVINCE DE QUEBEC MINS DE LA VOIRIE					9F								
4611		255 BL CREMAZIE E #300 H2M ILS													
1001	89553450	LOT ARR 40 RUE RIV PRAIRIES					4011								
2002		21 162	P328		2540	8000									
2002					2380	8000									
3001							68	281	1600		1600	ED4	204-1		
4213		PROVINCE DE QUEBEC MINS DE LA VOIRIE					9F								
4613		255 BL CREMAZIE E #800 H2M ILS													
7001		DEGUT DE 05E RUE RIV PRAIRIES COTE NORD													
1001	89559700	LOT 5E RUE RIV PRAIRIES					4011								
2002		21 162	P330		2080	8002									
2002					2307	8000									
2004		21 162	P331		1190	8000									
2004					1430	8005									
2999															
3001							68	281	2400		2400	ED4	204-1		
4201		PROVINCE DE QUEBEC MINS DE LA VOIRIE					9F								
4601		255 BL CREMAZIE E #800 H2M ILS													
1001	89559750	LOT 5E RUE RIV PRAIRIES					4011								
2002		21 162	329		2540	8000									
2002					2550										
2004		21 162	P330		130	8000									
2004					320	8002									
2999															
3001							68	281	1800		1800	ED4	204-1		
4212		PROVINCE DE QUEBEC MINS DE LA VOIRIE					9F								
4612		255 BL CREMAZIE E #800 H2M ILS													
1001	89559900	LOT 5E RUE RIV PRAIRIES					4011								
2002		21 162	P331		1410	8085									
2002					1170	8000									
2004		21 162	332		2600	8000									
2999															
3001							68	281	3700		3700	ED4	204-1		

CODE	COMPTÉ	EMPLACEMENT - NOM, PROFESSION, RÉSIDENCE					CATEGORIE BÂTIMENT	SCOLAIRE		VALEUR EN DOLLARS			MUNICIPAL	REMARQUES	
		PROV. CAD.	CADASTRE	SUBDIVISION	FRONT	PROFONDEUR		SUPERFICIE	TERR. P.C.	TERRAIN	BÂTISSE	TOTAL			
4205 4605	89559900	PROVINCE DE QUEBEC MINS DE LA VOIRIE 255 PL CREMAZIE E #800 H2M 1L5					9F								
1001	89560100	LOT 55 RUE RIV PRAIRIES													
2002		21 162	333		2600	8000					2,000.00				
2004		21 162	335		2600	8000					2,000.00				
2006		21 162	334		2600	8000					2,000.00				
2999											6,240.00				
3001															
4204 4604		MME SERAFINO MOTTILLO (CONCETTA CICOCELLI) 3650 PRIEUR MONTREAL NORD H1H 2L5					2F	C2							
6301 6630		RESERVE POUR FINS DE PARC EFF 16-03-82 PROPRIETE SUJETTE A SURTAXE SUR TERRAIN VAGUE NON DESSERVI													
7001 7002 7003 7004		40 AVENUE CAD. P161 SE AVENUE DEBUT DE ANDRE ARNOUX													
1001 1002	89560900 A-134288 16-1-85	7275 ANDRE ARNOUX 12145 SE AVENUE RIV PRAIRIES													
2001		21 160	P514		2500	IRR 3000 71.00					2,290.00				
2002		21 160	P513		3000	3500 85.00					2,550.00				
2003		21 160	P512		2500	3500 87.00					2,225.00				
2004		21 160	P511		2500	3500 87.00					2,225.00				
2005		21 160	P510		3000	3500 92.00					2,550.00				
2006		21 160	P509		2500	IRR 3000 71.00					2,225.00				
2999											12,380.00				
3001															
4201 4601		CONGREGATION ITALNORD DES TMOJNS DE JHOVAH DE MTL 11536 AV OVILA BOUCHER MTL NORD H1G 4R5					9F	2							
4601		EGLISE ET PRESBYTERE													
1001	89561500 A-133440 16-11-85	LOT ANDRE ARNOUX													
2002		21 160	433		2500	IRR 3000 71.00					2,297.00				
2004		21 160	432-1		1100	8500 77.00					847,000				
2999											2,433.00				
3001											3,144.00				
4201 4601		GIUSEPPE SCIARRABLA 11773 BL LANGELIER MTL NORD H1G 3M2					IF	2							
6624		PROPRIETE SUJETTE A SURTAXE SUR TERRAIN VAGUE DESSERVI													

CERT.	EFF.
1204/85	16-1-85
	333

Pue gallee cul dem
pueste 1320

CERT.	EFF.
25/10/85	11/1/85
	306

CERT.	EFF.
11/28/85	16/1/85
	369

Pue Poste au
domaine public

89561500

ANNULÉ

4F11

4201 M. Carmelo Magenta
4601 12361-16^e Avenue, H2E 2R5

CERT.	EFF.
9/11/84	12/19/84
307	

89561500

4F11

4201 M. Tony Jurawski
4601 7301 Avenue Armand

3F11

4202 Mlle Antoinette Colavita

CERT.	EFF.
9/11/84	12/19/84
307	

CODE	COMPTÉ	EMPLACEMENT - NOM PROFESSION, RÉSIDENCE					CATEGORIE D'IMMEUBLE	SCOLAIRE		VALEUR EN DOLLARS			MUNICIPAL	REMARQUES
		BIL. CAD.	CADASTRAL	SUBDIVISION	FRONT	PROFONDEUR		SUPERFICIE	TERR. P. C.	TERRAIN	BÂTISSE	TOTAL		
1001	89561600 A 153715 11-11-15	7311 ANDRE ARNOUX					1011							
2002		21 160	431		2500	11.00								
2004		21 160	432-2		1400	85.00								
2999						11.00								
3001														
4201		M RAIMONDO TAGLIANI					1F							
4601		7311 ANDRE ARNOUX			HIE 3C8									
4202		MME GABRIELLA VEZZOLA					3F							
4420		PROPRIETE SUJETTE A SURTAXE SUR TERRAIN VAGUE DESSERVI												
7002		CAD. P159												
1001	89561710	7321-27 ANDRE ARNOUX					1191							
2002		21 159	43		6316	9600								
3001							2C	1	2B1	18100	136900	155000	T R I	
4201		M MARIO VENTRE					1F							
4601		7323 ANDRE ARNOUX			HIE 3C8									
4202		MME LINDA CONTILLI VENTRE					2F							
4602		7323 ANDRE ARNOUX			HIE 3C8									
1001	89561720	7331-37 ANDRE ARNOUX					1191							
2002		21 159	42		5075	9600								
3001							2C	1	2B1	14600	130400	145000	T R I	
4201		M GIOVANNI SCACCIA					1F							
4601		7333 ANDRE ARNOUX			HIE 4A6									
4202		MME FIORAVANTE SCACCIA					2F							
4602		7333 ANDRE ARNOUX			HIE 4A6									
1001	89561730	7341-47 ANDRE ARNOUX					1191							
2002		21 159	41		5075	9600								
3001							2C	1	2B1	14600	130400	145000	T R I	
4201		M NICOLA BALENZANO					1F							
4601		7347 ANDRE ARNOUX			HIE 4A6									
4202		MME CONCETTA PISTILLI BALENZANO					2F							
4602		8585 12E AVENUE #1			H12 3J1									
1001	89562000	LOT 50 RUE RIV PRAIRIES					1191							

CODE	COMPTE	EMPLACEMENT - NOM, PROFESSION, RÉSIDENCE						CATEGORIE BÂTIMENT	SCOLAIRE		VALEUR EN DOLLARS			MUNICIPAL *	REMARQUES	
		DIV. CAD.	CADASTRE	SUBDIVISION	FRONT	PROFONDEUR	SUPERFICIE		TERR. P.C.	TERRAIN	BÂTISSE	TOTAL				
2002	89562000	21	P159		9000	25000	22,50000									
3001								7A	1	2B1	47300		47300	TSV 1		
4204		MR ROSARIO ALFANO, CUTTER						1A								
4604		12348 16E AVENUE RIV PRAIRIES H1E 1T4														
6620		PROPRIETE SUJETTE A SURTAXE SUR TERRAIN VAGUE DESSERVI														
7001		CAD. P154														
7010		10 EME AVENUE														
1001	89562800	LOT SE RUE RIV PRAIRIES						1011								
2002		21	153	178	4580		4,35100									
3001								6B		2B1	5100		5100	ED6 204-3		
4201		VILLE DE MONTRÉAL SERVICE DE LA GESTION IMMOBILIERE						9F								
4601		507 PL D'ARMES #300 H2Y 2W8														
1001	89562900	LOT SE RUE RIV PRAIRIES						1011								
2002		21	153	177	4400		4,18000									
3001								6B		2B1	4800		4800	ED6 204-3		
4201		LA VILLE DE MONTRÉAL - SERVICE DE LA GESTION IMMOBILIERE						9F								
4601		507 PLACE D'ARMES #300 MONTRÉAL H2Y 2W8														
1001	89563000	LOT SE RUE RIV PRAIRIES						1011								
2002		21	153	176	4580		4,35100									
3001								6B		2B1	5100		5100	ED6 204-3		
4201		LA VILLE DE MONTRÉAL - SERVICE DE LA GESTION IMMOBILIERE						9F								
4601		507 PLACE D'ARMES #300 MONTRÉAL H2Y 2W8														
7001		10 EME AVENUE														
1001	89563100	LOT SE RUE RIV PRAIRIES						1011								
2002		21	150	223	2500	8000	2,00000									
2004		21	150	224	2500	8000	2,00000									
2099							4,00000									
3001								7A	1	2B1	4600		4600	TSV 1		

CODE	COMPTÉ	EMPLACEMENT - NOM, PROFESSION, RÉSIDENCE					CATEGORIE BÂTIMENT	SCOLAIRE		VALEUR EN DOLLARS			MUNICIPAL	REMARQUES	
		RIV. CAD.	CADASTRIQUE	SUBDIVISION	FRONT	PROFONDEUR		SUPERFICIE	TERR. P. C.	TERRAIN	BÂTIMENT	TOTAL			
4204 4604 6630	89563100	MR MOISE RUSSO, EXPORTER 247 AV WINSTON CHURCHILL BRUXELLES 1180 BELGIQUE B.P. 573 75826 Paris Cedex 17 France F1222 84177 p. 10-10-84					1A	2							
		PROPRIETE SUJETTE A SURTAXE SUR TERRAIN VAGUE NON DESSERVI													
1001	89563300	LOT 5E RUE RIV PRAIRIES						1011							
2002		21 150	225		2500	8000					2,00000				
2004		21 150	226		2500	8000					2,00000				
2999											4,00000				
3001								7A	1 2B1	4600		4600	TSW 1		
4204 4604 6630		MR MOISE RUSSO, EXPORTER 247 AV WINSTON CHURCHILL BRUXELLES 1180 BELGIQUE B.P. 573 75826 Paris Cedex 17 France F1222 84177 p. 10-10-84					1A	2							
		PROPRIETE SUJETTE A SURTAXE SUR TERRAIN VAGUE NON DESSERVI													
1001	89563500	LOT 5E RUE RIV PRAIRIES						1011							
2002		21 150	228		2500	8000					2,00000				
2004		21 150	227		2500	8000					2,00000				
2999											4,00000				
3001								7A	1 2B1	4600		4600	TSW 1		
4204 4604 6630		MR MOISE RUSSO, EXPORTER 247 AV WINSTON CHURCHILL BRUXELLES 1180 BELGIQUE B.P. 573 75826 Paris Cedex 17 France F1222 84177 p. 10-10-84					1A	2							
		PROPRIETE SUJETTE A SURTAXE SUR TERRAIN VAGUE NON DESSERVI													
7001		11 EME AVENUE													
1001	89563700	LOT 5E RUE RIV PRAIRIES						1011							
2002		21 150	199		2500	8000					2,00000				
2004		21 150	198		1670	8000					1,33600				
2999											3,33600				
3001								6B	2B1	3500		3500	ED6 204-3		
4201 4601 6001		LA VILLE DE MONTRÉAL - SERVICE DE LA GESTION IMMOBILIERE 507 PLACE D'ARMES #300 MONTRÉAL H2Y 2W8					9F	1							
		FINS PRIVÉES													
1001	89563900	LOT 5E RUE RIV PRAIRIES						1011							
2002		21 145	94		830	8000					66400				
3001								6B	2B1	700		700	ED6 204-3		

CODE	COMPTÉ	EMPLACEMENT - NOM PROFESSION. RÉSIDENCE					CATEGORIE BÂTIMENT	SCOLAIRE		VALEUR EN DOLLARS			MUNICIPAL	REMARQUES	
		DIV. CAD.	CADASTRE	SUBDIVISION	FRONT	PROFONDEUR		SUPERFICIE	D.	C.	TERRAIN	BÂTISSE			TOTAL
4201 4501	89563900	LA VILLE DE MONTRÉAL - SERVICE DE LA GESTION IMMOBILIERE 507 PLACE D'ARMES #300 MONTRÉAL H2Y 2W8					9F	1							
1001	89564000	LOT 50 RUE RIV PRAIRIES						(01)							
2002		21 145	95	2500	8000	2,00000									
2004		21 145	96	2750	8000	2,19600									
2999						4,19600									
3001							68	261	4400		4400	E06	204-3		
4201 4601		LA VILLE DE MONTRÉAL - SERVICE DE LA GESTION IMMOBILIERE 507 PLACE D'ARMES #300 MONTRÉAL H2Y 2W8					9F	1							
6701		FINS PRIVÉES													
7001		CAO. 143,339													
1001	89564100	LOT 50 RUE RIV PRAIRIES						(01)							
2002		21 143	340	2500	8500	2,12500									
2004		21 143	341	2500	8500	2,12500									
2999						4,25000									
3001		VERSO						6B 7A	1 281	4900		4900	E06 204-3 TSV-1		
4211 4611		MR WALDEMAR GENTEMANN, EXECUTIVE R R #1 221 GENLIMAN STE AGACHE SUD J8C 2Z7					JA	2							
4301		RÉSERVE POUR 2 ANS EFF 20-12-83													
4430		PROPRIÉTÉ SUJETTE À SURTAXE SUR TERRAIN VAGUE NON DESSERVÉ													
1001	89564300	LOT 50 RUE RIV PRAIRIES						(01)							
2002		21 143	342	2500	8500	2,12500									
2004		21 143	343	2500	8500	2,12500									
2999						4,25000									
3001		VERSO						6B 7A	1 281	4900		4900	E06 204-3 TSV-1		
4211 4611		MR WALDEMAR GENTEMANN, EXECUTIVE R R #1 221 GENLIMAN STE AGATHE SUD J8C 2Z7					JA	2							
4301		RÉSERVE POUR 2 ANS EFF 20-12-83													
4430		PROPRIÉTÉ SUJETTE À SURTAXE SUR TERRAIN VAGUE NON DESSERVÉ													
1001	89564500	LOT 50 RUE RIV PRAIRIES						(01)							
2002		21 143	344	2500	8500	2,12500									
2004		21 143	345	2500	8500	2,12500									
2999						4,25000									

89564100

9FE1

4201 Ville de Montréal
Service de la gestion immobilière
4401 507, Place d'Armes, Bureau 300
Montréal H2Y 2W3

CERT.	EFF.	9/5
26-4-88	28-2-88	330

89564300

9FE1

4201 Ville de Montréal
Service de la gestion immobilière
4401 507, Place d'Armes, Bureau 300
Montréal H2Y 2W3

CERT.	EFF.	9/5
26-4-88	28-2-88	330

CODE	COMPTÉ	EMPLACEMENT - NOM, PROFESSION, RÉSIDENCE						CATEGORIE BÂTIMENT	SCOLAIRE		VALEUR EN DOLLARS			MUNICIPAL	REMARQUES	
		PARCELLE	CADASTRAL	INDICATION	FRONT	PROFONDEUR	SURFACE		TERR.	ISIC	TERRAIN	BÂTISSE	TOTAL			
3001	89564500															
4204		MR ROSARIO BANCHIERI						1A	2							
4604		10643 AUDOIN MONTREAL NORD H1H 5E5														
4301		RÉSERVE POUR 2 ANS EFF 20-12-83														
4638		PROPRIÉTÉ SUJETTE À SURTAXE SUR TERRAIN VAGUE NON DESSERVÉ														
1001	89564700	LOT 5E RUE RIV PRAIRIES														
2002		21 143	346		2500	8500					2,12500					
2004		21 143	347		2500	8500					2,12500					
2999											4,25000					
3001		VERSOS						6B	7A	1	2B1	4900		4900	75V 1	
4204		MR GIUSEPPE MARONE, JOURNALIER						1F	1							
4604		7240 1E AVENUE ST MICHEL H2A 3J3														
4301		RÉSERVE POUR 2 ANS EFF 20-12-83														
4638		PROPRIÉTÉ SUJETTE À SURTAXE SUR TERRAIN VAGUE NON DESSERVÉ														
1001	89564900	LOT 5E RUE RIV PRAIRIES														
2002		21 143	349		2500	8500					2,12500					
2004		21 143	348		2500	8500					2,12500					
2999											4,25000					
3001		VERSOS						6B	7A	1	2B1	4900		4900	75V 1	
4204		MR GIUSEPPE MARONE, JOURNALIER						1F	1							
4604		7240 1E AVENUE ST MICHEL H2A 3J3														
4301		RÉSERVE POUR 2 ANS EFF 20-12-83														
4638		PROPRIÉTÉ SUJETTE À SURTAXE SUR TERRAIN VAGUE NON DESSERVÉ														
1001	89565100	LOT 5E RUE RIV PRAIRIES														
2002		21 142	258		2500						2,12500					
2004		21 142	259		2500						2,12500					
2999											4,25000					
3001		VERSOS						6B	7A	1	2B1	4900		4900	75V 1	
4204		MR JOHNY BIANCHINI, CONTRACTOR						1A	1							
4604		7370 DE TERREBONNE H4B 1E4														
4207		MR JOE GUERRIERO, LANDSCAPER						1A	2							
4607		7335 COFFEE H4B 1J9														
4638		PROPRIÉTÉ SUJETTE À SURTAXE SUR TERRAIN VAGUE NON DESSERVÉ														
1001	89565300	LOT 5E RUE RIV PRAIRIES														

89564700

9PE1

4201 Ville de Montréal Service de la Gestion Immobilière

4601 507 Pl. d'Armes #300 H2Y 2W8

CERT.	EFF.
11/85	11/9/84

315

89564500

9PE1

4201

Ville de Montréal
Service de la gestion immobilière

4601

507, Place d'Armes, Bureau 300
Montréal H2Y 2W8

CERT.	EFF.
11/85	09/16/84

314

89565100

9PE1

4201

Ville de Montréal
Service de la gestion immobilière

4601

507, Place d'Armes, Bureau 300
Montréal H2Y 2W8

CERT.	EFF.
08/1/85	13/5/85

89564900

9PE1

4201 Ville de Montréal Service de la Gestion Immobilière

4601 507 Pl. d'Armes #300 H2Y 2W8

CERT.	EFF.
8/15	11/9/84

315

CODE	COMPTÉ	EMPLACEMENT - NOM, PROFESSION, RÉSIDENCE					CATEGORIE BÂTIMENT	SCOLAIRE		VALEUR EN DOLLARS			MUNICIPAL	REMARQUES
		DIV. CAD.	CADASTRE	SUBDIVISION	FRONT	PROFONDEUR		SUPERFICIE	TEMP.	P. C.	TERRAIN	BÂTISSE		
2002	89565300		21 142	256		2500								
2004	A 141468		21 142	257		2500								
2999	13-5-85										4,25000			
3001							68 7A	1	2B1	4900		4900	E 06 754	204-3 10000 25/7/85 12/5/85
4204		MR JOHNY BIANCHINI, CONTRACTOR					1A							
4604		7370 DE TERREBONNE H4B 1E4												
4207		MR JOE GUERRIERO, LANDSCAPER					1A							
4607		7335 COFFEE H4B 1J9												
6430		PROPRIETE SUJETTE A SURTAXE SUR TERRAIN VAGUE NON DESSERVI												
1001	89565500		LOT 5E RUE RIV PRAIRIES											
2002	A 141468		21 142	254		2500								
2004	13-5-85		21 142	255		2500								
2999											4,25000			
3001							68 7A	1	2B1	4900		4900	E 06 754	204-3 10000 25/7/85 12/5/85
4204		MR JOHNY BIANCHINI, CONTRACTOR					1A							
4604		7370 DE TERREBONNE H4B 1E4												
4207		MR JOE GUERRIERO, LANDSCAPER					1A							
4607		7335 COFFEE H4B 1J9												
6430		PROPRIETE SUJETTE A SURTAXE SUR TERRAIN VAGUE NON DESSERVI												
1001	89565700		LOT 5E RUE RIV PRAIRIES											
2002	A 141468		21 142	265		2500								
2004	13-5-85		21 142	264		2500								
2999											4,25000			
3001							68 7A	1	2B1	4900		4900	E 06 754	204-3 10000 25/7/85 12/5/85
4204		MR JOHNY BIANCHINI, CONTRACTOR					1A							
4604		7370 DE TERREBONNE H4B 1E4												
4207		MR JOE GUERRIERO, LANDSCAPER					1A							
4607		7335 COFFEE H4B 1J9												
6430		PROPRIETE SUJETTE A SURTAXE SUR TERRAIN VAGUE NON DESSERVI												
1001	89565900		LOT 5E RUE RIV PRAIRIES											
2002	A 141468		21 142	263		2500								
2004	13-5-85		21 142	262		2500								
2999											4,25000			
3001							68 7A	1	2B1	4900		4900	E 06 754	204-3 10000 25/7/85 12/5/85

89565300

9 F E L

4201 Ville de Montréal
Service de la gestion immobilière

4601 507, Place d'Armes, Bureau 300
Montréal H2Y 2W8

CERT.	EFF.
35/7/85	13/5/85

89565500

9 F E L

4201 Ville de Montréal
Service de la gestion immobilière

4601 507, Place d'Armes, Bureau 300
Montréal H2Y 2W8

CERT.	EFF.
35/7/85	13/5/85

89565700

9 F E L

4201 Ville de Montréal
Service de la gestion immobilière

4601 507, Place d'Armes, Bureau 300
Montréal H2Y 2W8

CERT.	EFF.
35/7/85	13/5/85

CODE	COMPTÉ	EMPLACEMENT - NOM, PROFESSION, RÉSIDENCE					CATEGORIE BÂTIMENT	SCOLAIRE		VALEUR EN DOLLARS			MUNICIPAL	REMARQUES	
		CADASTRE	SUBDIVISION	FRONT	PROFONDEUR	SUPERFICIE		TERR	C	TERRAIN	BÂTISSÉ	TOTAL			
4204 4604 4207 4607	89565900	MR JOHNY BIANCHINI, CONTRACTOR 7370 DE TERREBONNE H4B 1E4					IA								
		MR JOE GUERRIERO, LANDSCAPER 7335 COFFÉE H4B 1J9					IA								
		PROPRIÉTÉ SUJETTE À SURTAXE SUR TERRAIN VAGUE NON DESSERVÉ													
1001	89566100	LOT 5E RUE RIV PRAIRIES													
2002		21 142	261	2500											
2004		21 142	260	2500											
2999															
3001							6B 7A	1	2B1	4900			4900		
4204 4604 4207 4607		MR JOHNY BIANCHINI, CONTRACTOR 7370 DE TERREBONNE H4B 1E4					IA								
		MR JOE GUERRIERO, LANDSCAPER 7335 COFFÉE H4B 1J9					IA								
		PROPRIÉTÉ SUJETTE À SURTAXE SUR TERRAIN VAGUE NON DESSERVÉ													
1001	89566300	LOT 5E RUE RIV PRAIRIES													
2002		21 143	350	2500											
2004		21 143	351	2500											
2999															
3001							6B 7A	1	2B1	4900			4900		
4211 4611		MR WALDEMAR GENTEMANN, EXECUTIVE R R #1 221 GENLIMAN STE AGATHE SUD J8C 2Z7					IA								
		RÉSERVE POUR 2 ANS EFF 20-12-83													
		PROPRIÉTÉ SUJETTE À SURTAXE SUR TERRAIN VAGUE NON DESSERVÉ													
1001	89566500	LOT 5E RUE RIV PRAIRIES													
2002		21 143	352	2500	8500										
2004		21 143	353	2500	8500										
2999															
3001							6B 7A	1	2B1	4900			4900		
4211 4611		MR WALDEMAR GENTEMANN, EXECUTIVE R R #1 221 GENLIMAN STE AGATHE SUD J8C 2Z7					IA								
		RÉSERVE POUR 2 ANS EFF 20-12-83													
		PROPRIÉTÉ SUJETTE À SURTAXE SUR TERRAIN VAGUE NON DESSERVÉ													
1001	89566700	LOT 5E RUE RIV PRAIRIES													

89566300

9FE1

4201 Ville de Montréal
Service de la gestion immobilière

4601 507, Place d'Armes, Bureau 300
Montréal H2Y 2W8

CERT.	EFF.	975
26/4/85	28/2/85	330

89565900

9FE1

4201 Ville de Montréal
Service de la gestion immobilière

4601 507, Place d'Armes, Bureau 300
Montréal H2Y 2W8

CERT.	EFF.
25/7/85	13/5/85

89566100

9FE1

4201 Ville de Montréal
Service de la gestion immobilière

4601 507, Place d'Armes, Bureau 300
Montréal H2Y 2W8

CERT.	EFF.
25/7/85	13/5/85

89566500

9FE1

4201 Ville de Montréal
Service de la gestion immobilière

4601 507, Place d'Armes, Bureau 300
Montréal H2Y 2W8

CERT.	EFF.	975
26/4/85	28/2/85	330

CODE	COMPLÈTE	EMPLACEMENT - NOM, PROFESSION, RÉSIDENCE					CATEGORIE BÂTIMENT	SCOLAIRE		VALEUR EN DOLLARS			MUNICIPAL X	REMARQUES
		NO. CAD.	CARACTÈRE	SUBDIVISION	HAUTEUR	PROFONDEUR		SUPERFICIE	TERR. P. I. C.	TERRAIN	BÂTISSE	TOTAL		
2002 2004 2999	89566700	21 143 21 143	354 355	2500 2500	8500 8500	2,12500 2,12500 4,25000	GB 7A	1	2B1	4900		4900	E 06 204-3 754-1	
3001		VERSO												
4204 4604		MR VYTOLDAS MURAUSKAS 6834 PIERRE GADDOIS H/M 2T7					1A							
6301 6630		RESERVE POUR 2 ANS EFF 20-12-83 PROPRIETE SUJETTE A SURTAXE SUR TERRAIN VAGUE NON DESSERVI												
1001	89566900	LOT SE RUE RIV PRAIRIES					1011							
2002 2004 2999		21 143 21 143	356 357	2500 2500	8500 8500	2,12500 2,12500 4,25000	GB 7A	1	2B1	4900		4900	E 06 204-3 754-1	
3001		VERSO												
4204 4604		MR VYTOLDAS MURAUSKAS 6834 PIERRE GADDOIS H/M 2T7					1A							
6301 6630		RESERVE POUR 2 ANS EFF 20-12-83 PROPRIETE SUJETTE A SURTAXE SUR TERRAIN VAGUE NON DESSERVI												
1001	89567100	LOT SE RUE RIV PRAIRIES					1011							
2002 2004 2999		21 143 21 143	358 359	2500 2500	8500 8500	2,12500 2,12500 4,25000	GB 7A	1	2B1	4900		4900	E 06 204-3 754-1	
3001		VERSO												
4204 4604		MR VYTOLDAS MURAUSKAS 6834 PIERRE GADDOIS H/M 2T7					1A							
6301 6630		RESERVE POUR 2 ANS EFF 20-12-83 PROPRIETE SUJETTE A SURTAXE SUR TERRAIN VAGUE NON DESSERVI												
1001	89567300	LOT SE RUE RIV PRAIRIES					1011							
2002 2004 2999		21 143 21 143	361 362	2500 2500	8500 8500	2,12500 2,12500 4,25000	GB 7A	1	2B1	4900		4900	E 06 204-3 754-1	
3001		VERSO												
4204 4604		MRS GIUSEPPE DELLEDONNE (VIRGILIA DECICCI) 3494 FLEURY E MONTREAL NORD H/M 2R9					1A							
6301 6630		RESERVE POUR 2 ANS EFF 20-12-83 PROPRIETE SUJETTE A SURTAXE SUR TERRAIN VAGUE NON DESSERVI												

89567300

9EE1

4301 Ville de Montréal - Service Resto Immobilier

4601 507 Pl. d'Armes, #300 H2Y 2W8

GERT.	EFF.
11/11/84	32/11/84
	30/1

89566700

4201 Ville de Montréal - Gestion Immobilière

4601 507 Pl. d'Armes #300 H2Y 2W8

GERT.	EFF.
15/10/88	14/3/85
	20

89566900

4201 Ville de Montréal - Gestion Immobilière

4601 507 Pl. d'Armes #300 H2Y 2W8

GERT.	EFF.
15/10/88	14/3/85
	20

89567100

4201 Ville de Montréal - Gestion Immobilière

4601 507 Pl. d'Armes #300 H2Y 2W8

GERT.	EFF.
15/10/88	14/3/85
	20

CODE	COMpte	EMPLACEMENT - NOM PROFESSION, RESIDENCE						CATEGORIE BÂTIMENT	SCOLAIRE		VALEUR EN DOLLARS			MUNICIPAL	REMARQUES
		DIRECAD	CADASTRE	SURFACE	FRONT	PROFONDEUR	SUPERFICIE		TERR	P. C.	TERRAIN	BÂTISSE	TOTAL		
1001	89567500	LOT 5E RUE RIV PRAIRIES						1011							
2002		21 143	363		2500	8500									
2004		21 143	364		2500	8500									
2999						4,25000									
3001							6B 7A	1	2B1	4900		4900	E 06 204-3 754 ±		
4204		MRS GIUSEPPE DELLEDONNE (VIRGILIA DECICCO)						4A							
4604		3494 FLEURY E MONTREAL NORD H1H 2R9													
6201		RESERVE POUR 2 ANS EFF 20-12-83													
6633		PROPRIETE SUJETTE A SURTAXE SUR TERRAIN VAGUE NON DESSEVVI													
1001	89567700	LOT 5E RUE RIV PRAIRIES						1011							
2002		21 143	365		2500	8500									
2004		21 143	366		2500	8500									
2999						4,25000									
3001							6B 7A	1	2B1	4900		4900	E 06 204-3 754 ±		
4204		MRS GIUSEPPE DELLEDONNE (VIRGILIA DECICCO)						4A							
4604		3494 FLEURY E MONTREAL NORD H1H 2R9													
6201		RESERVE POUR 2 ANS EFF 20-12-83													
6633		PROPRIETE SUJETTE A SURTAXE SUR TERRAIN VAGUE NON DESSEVVI													
1001	89567900	LOT 5E RUE RIV PRAIRIES						1011							
2002		21 143	367		2500	8500									
2004		21 143	368		2500	8500									
2999						4,25000									
3001							6B 7A	1	2B1	4900		4900	E 06 754 ±		
4204		MRS AUGUSTO TEOLI (ELSA MARIA TEOLI)						5A							
4604		8057 DE GASPE H2R 2A6													
6201		RESERVE POUR 2 ANS EFF 20-12-83													
6633		PROPRIETE SUJETTE A SURTAXE SUR TERRAIN VAGUE NON DESSEVVI													
1001	89568100	LOT 5E RUE RIV PRAIRIES						1011							
2002		21 143	369		2500	8500									
2004		21 143	370		2500	8500									
2999						4,25000									
3001							6B 7A	1	2B1	4900		4900	E 06 754 ±		
4204		MRS AUGUSTO TEOLI (ELSA MARIA TEOLI)						5A							
4604		8057 DE GASPE H2R 2A6													
6201		RESERVE POUR 2 ANS EFF 20-12-83													

89567500

9FE1

4201 Ville de Jett - Service Section Immobilière

4601 507 Pl. d'Armes, #300, H2Y 2W8

CERT. EFF.
9/11/84 12/8/84

307

89567700

9FE1

4201 Ville de Jett - Service Section Immobilière

4601 507 Pl. d'Armes, #300, H2Y 2W8

CERT. EFF.
9/11/84 12/8/84

307

89567900

9FE1

4201 Ville de Montréal Service de la Section

Immobilière

4601 507 Pl. d'Armes #300 H2Y 2W8

CERT. EFF.
8-185-7994

316

89568100

9FE1

4201 Ville de Montréal Service de la Section

Immobilière

4601 507 Pl. d'Armes #300 H2Y 2W8

CERT. EFF.
8-185-7994

316

CODE	COMPTE	EMPLACEMENT - NOM, PROFESSION, RÉSIDENCE					CATEGORIE BÂTIMENT	SCOLAIRE		VALEUR EN DOLLARS			MUNICIPAL	REMARQUES	
		DIV. CAD.	CADASTRE	SUBDIVISION	FRONT	PROFONDEUR		SUPERFICIE	TERR.	P. C.	TERRAIN	BÂTISSE			TOTAL
6630	89568100	PROPRIÉTÉ SUJETTE À SURTAXE SUR TERRAIN VAGUE NON DESSERVÉ													
1001	89568300	LOT 5F RUE RIV PRAIRIES					4011								
2002		21 142	273		2500	8500					2,12500				
3001							6B		2B1	2500			2500	E06 204-3	
4201		LA VILLE DE MONTRÉAL - SERVICE DE LA GESTION IMMOBILIERE													
4601		507 PLACE D'ARMES #300 MONTRÉAL H2Y 2W8													
1001	89568500	LOT 5F RUE RIV PRAIRIES					4011								
2002		21 142	271		2500	8500					2,12500				
2004		21 142	277		2500	8500					2,12500				
2999											4,25000				
3001							6B		2B1	4900			4900	E06 204-3	
4204		MR GEORGIOS SAGIAS, CABINET MKR													
4604		1035 OGILVY H3N 1P6													
		VERSO													
6630		PROPRIÉTÉ SUJETTE À SURTAXE SUR TERRAIN VAGUE NON DESSERVÉ													
1001	89568600	LOT 5F RUE RIV PRAIRIES					4011								
2002		21 142	269		2500	8500					2,12500				
2004		21 142	270		2500	8500					2,12500				
2999											4,25000				
3001							6B		2B1	4900			4900	E06 204-3	
4211		MME FRANCESCO ALGIERI (FRANCESCA CASCINO)													
4611		3318 JEAN RIVARD H1Z 2A4													
4212		M FRANCESCO ALGIERI													
4612		3318 JEAN RIVARD H1Z 2A4													
6604		RÉSERVE POUR 2 ANS EFF 19-01-84													
6630		PROPRIÉTÉ SUJETTE À SURTAXE SUR TERRAIN VAGUE NON DESSERVÉ													
1001	89568700	LOT 5F RUE RIV PRAIRIES					4011								
2002		21 142	268		2500	8500					2,12500				
3001							6B		2B1	2500			2500	E06 204-3	
4204		MRS GEORGE ZOURELLAS (MARY LAGOUDAKIS)													
4604		474 UNION VERONA PENN U S A													
		447 Ste Anne St. Chicao P.A. U.S.A. 15147													
		F222 x 4065 # 109 66													
6630		PROPRIÉTÉ SUJETTE À SURTAXE SUR TERRAIN VAGUE NON DESSERVÉ													
		VERSO													

89568600

9FE1

4201 Ville de Montréal Service Immobilier

4601 275 Notre-Dame E., H2Y 1C6

CERT.	EFF.	
9/11/77	12/7/77	30%

89568700

9FE1

4201 Ville de Montréal Service Immobilier

4601 507 Pl. d'Armes #300, H2Y 2W8

CERT.	EFF.	
9/11/77	6/8/77	30%

89568500

9FE1

4201 Ville de Montréal Service de la Gestion
Immobilier

4601 507 Pl. d'Armes # 300 H2Y 2W8

CERT.	EFF.	
5-3-85	12-2-84	33%

AEBSO

CODE	COMITE	EMPLACEMENT - NOM, PROFESSION, RESIDENCE						CATEGORIE BÂTIMENT	SCOLAIRE		VALEUR EN DOLLARS			MUNICIPAL	REMARQUES
		PARCELLE	CADASTRE	SUBDIVISION	FRONT	PROFONDEUR	SUPERFICIE		F	C	TERRAIN	BATISSE	TOTAL		
1001	89568800	LOT 50 RUE RIV PRAIRIES						1011							
2002		21 142	267		2500	8500									
3001							68	2B1	2500			2500		E06 204-3 TSV-1	
4204		MR STAVROS CARLIS, ATTENDANT													
4404		303 ST JEAN #2 DRUMMONDVILLE J2B 5L5 VERSO													
6630		PROPRIETE SUJETTE A SURTAXE SUR TERRAIN VAGUE NON DESSEVIE													
1001	89569000	LOT 50 RUE RIV PRAIRIES						1021							
2002		21 142	280		2500	8500									
3001							68	2B1	2900			2900	E06 204-3		
4201		LA VILLE DE MONTREAL - SERVICE DE LA GESTION IMMOBILIERE						9F							
4601		507 PLACE D'ARMES #300 MONTREAL H2Y 2W8													
1001	89569100	LOT 50 RUE RIV PRAIRIES						1011							
2002		21 142	276		2500	8500									
2004		21 142	277		2500	8500									
2999												4,25000			
3001							68	2B1	4900			4900	E06 204-3		
4201		LA VILLE DE MONTREAL - SERVICE DE LA GESTION IMMOBILIERE						9F							
4601		507 PLACE D'ARMES #300 MONTREAL H2Y 2W8													
1001	89569200	LOT 50 RUE RIV PRAIRIES						1011							
2002		21 142	276		2500	8500									
3001							68	2B1	2500			2500	E06 204-3		
4201		LA VILLE DE MONTREAL - SERVICE DE LA GESTION IMMOBILIERE						9F							
4601		507 PLACE D'ARMES #300 MONTREAL H2Y 2W8													
1001	89569400	LOT 50 RUE RIV PRAIRIES						1011							
2002		21 142	275		2500	8500									
3001							68	2B1	2500			2500	E06 204-3		
4201		LA VILLE DE MONTREAL - SERVICE DE LA GESTION IMMOBILIERE						9F							
4601		507 PLACE D'ARMES #300 MONTREAL H2Y 2W8													
1001	89569500	LOT 50 RUE RIV PRAIRIES						1011							
2002		21 142	275		2500	8500									
3001							68	2B1	2500			2500	E06 204-3		
4201		LA VILLE DE MONTREAL - SERVICE DE LA GESTION IMMOBILIERE						9F							
4601		507 PLACE D'ARMES #300 MONTREAL H2Y 2W8													

87568800

9FE1

4201 Ville de Montréal - Service de la
Gestion Immobilière

4001 507 Place d'Armes #300 H2T 2W8

CERT.	EFF.	581
27/8/80	25/11/85	

CODE	COMPTÉ	EMPLACEMENT - NOM, PROFESSION, RÉSIDENCE					CATEGORIE BÂTIMENT	SCOLAIRE		VALEUR EN DOLLARS			MUNICIPAL	REMARQUES
		DL CAD	CADASTRE	SUBDIVISION	FRONT	PROFONDEUR		SUPERFICIE	TERR P.C.	TERRAIN	BÂTISSE	TOTAL		
2002	89569500	21	142	274	2500	2,12500								
3001							6B 7A	2B1	2500		2500		E06 204-3 154	
4204		M ATTILIO POZZI, JOURNALIER					IF							
4604		245 DE BEAUHARNOIS H2N 1K4												
4205		MME LIGIA POZZI GENERELLI					8F							
4605		245 DE BEAUHARNOIS H2N 1K4												
6501		RÉSERVE POUR 2 ANS EFF 19-01-84												
6601		PROPRIÉTÉ SUJETTE À SURTAXE SUR TERRAIN VAGUE NON DESSERVI												
7001		CAD. 142,273 VOIR 895683												
1001	89569600	LOT 5E RUE RIV PRAIRIES												
2002		21	143	371	2500	8500	2,12500							
3001								6B	2B1	2500	2500	E06	204-3	
4201		LA VILLE DE MONTRÉAL - SERVICE DE LA GESTION IMMOBILIÈRE					9F							
4601		507 PLACE D'ARMES #300 MONTRÉAL H2Y 2#B												
1001	89569700	LOT 5E RUE RIV PRAIRIES												
2002		21	143	372	2500	8500	2,12500							
3001								6B	2B1	2500	2500	E06	204-3	
4201		LA VILLE DE MONTRÉAL - SERVICE DE LA GESTION IMMOBILIÈRE					9F							
4601		507 PLACE D'ARMES #300 MONTRÉAL H2Y 2#B												
1001	89569800	LOT 5E RUE RIV PRAIRIES												
2002		21	143	374	2500	8500	2,12500							
2004		21	143	373	2500	8500	2,12500							
2999							4,25000							
3001								6B	2B1	4900	4900	E06	204-3	
4201		LA VILLE DE MONTRÉAL - SERVICE DE LA GESTION IMMOBILIÈRE					9F							
4601		507 PLACE D'ARMES #300 MONTRÉAL H2Y 2#B												
1001	89570000	LOT 5E RUE RIV PRAIRIES												
2002		21	143	376	2500	8500	2,12500							
2004		21	143	375	2500	8500	2,12500							
2999							4,25000							
3001								6B	2B1	4900	4900	E06	204-3	

89569500

9FE1

4201 Ville de Montréal - Service Réception Immobilière

4601 507 Pl. d'Armes, #300, H2Y 2W9

CERT.	EXP.	2
9/11/87	12/31/87	307

CODE	COMPTÉ	EMPLACEMENT - NOM, PROFESSION, RÉSIDENCE					CATEGORIE D'APPRÉHENSION	SCOLAIRE		VALEUR EN DOLLARS			MUNICIPAL	REMARQUES	
		REV. D'IMP.	CADASTRE	DIVISION	FRONT	PROFONDEUR		SUPERFICIE	TERR. P.	C.	TERRAIN	BÂTISSE			TOTAL
4201 4601	89570000	LA VILLE DE MONTRÉAL - SERVICE DE LA GESTION IMMOBILIERE 507 PLACE D'ARMES #300 MONTRÉAL H2Y 2W8					9F								
1001	89570200	LOT 50 RUE RIV PRAIRIES													
2002		21 143	377	2500	8500						2,12500				
2004		21 143	378	2500	8500						2,12500				
2999											4,25000				
3001							68	2B1	4900			4900	E06	204-3	
4201 4601		LA VILLE DE MONTRÉAL - SERVICE DE LA GESTION IMMOBILIERE 507 PLACE D'ARMES #300 MONTRÉAL H2Y 2W8					9F								
1001	89570400	LOT 50 RUE RIV PRAIRIES													
2002		21 143	379	2500	8500						2,12500				
2004		21 143	380	2500	8500						2,12500				
2999											4,25000				
3001							68 7A	1 2B1	4900			4900	E06	204-3 TSV 1	
4204 4604		MRS GAETANO PORTELESE (MARIA BARILLARD) 7187 DE NOUVE ST LEONARD H1S 2E5					4A	2							
4207 4607		MR GAETANO PORTELESE, CLEANER 7187 DE NOUVE ST LEONARD H1S 2E5					1A	2							
6301 6636		RESERVE POUR 2 ANS EFF 20-12-83 PROPRIETE SUJETTE A SURTAXE SUR TERRAIN VAGUE NON DESSERVI													
1001	89570600	LOT 50 RUE RIV PRAIRIES													
2002		21 143	383	2500	8500						2,12500				
2004		21 143	382	2500	8500						2,12500				
2999											4,25000				
3001							68 7A	1 2B1	4900			4900	E06	204-3 TSV 1	
4204 4604		M LEON SIMONELIS 7130 D'ABANCOURT ST LEONARD H1S 2K6					1F	2							
4211 4611		MME LEON SIMONELIS (CHRISTINA STRIM) 7130 D'ABANCOURT ST LEONARD H1S 2K6					2F	2							
6301 6636		RESERVE POUR 2 ANS EFF 20-12-83 PROPRIETE SUJETTE A SURTAXE SUR TERRAIN VAGUE NON DESSERVI													
1001	89570600	LOT 50 RUE RIV PRAIRIES													
2002		21 143	385	2500	8500						2,12500				
2004		21 143	384	2500	8500						2,12500				
2999											4,25000				

89570600

9661

4201

Ville de Montréal
Service de Gestion Immobilière

4601

507, Place d'Armes, Bureau 300
Montréal, H2Y 2W8

CERT	REF.	
15/11/85	20/11/85	3519

89570400

9661

Ville de Montréal - Service de la
Gestion Immobilière

507, Pl. d'Armes #300 Montréal, H2Y 2W8

CERT	REF.	
15/11/85	20/11/85	3519

CODE	COMPTÉ	EMPLACEMENT - NOM, PROFESSION, RESIDENCE						CATEGORIE BÂTIMENT	SCOLAIRE		VALEUR EN DOLLARS			MUNICIPAL	REMARQUES	
		LOT	CADASTRE	ENVOIEN	FRONT	PROFONDEUR	SUPERFICIE		TERR	C	TERRAIN	BÂTISSE	TOTAL			
3001	89570800															
4204		M BERNARD SIMONELIS						IF								
4604		6330 44E AVENUE RSMT HIT 2N7														
		VERSO														
6301		RESERVE POUR 2 ANS EFF. 20-12-83														
6630		PROPRIETE SUJETTE A SURTAXE SUR TERRAIN VAGUE NON DESSEVI														
1001	89571000	LOT 50 RUE RIV PRAIRIES						60								
2002		21 143	386		2500	8500										
3001							7*		1	2B1	2500		2500		TSV 1	
4204		M BERNARD SIMONELIS						IF								
4604		6330 44E AVENUE RSMT HIT 2N7														
		VERSO														
6301		RESERVE POUR 2 ANS EFF. 20-12-83														
6630		PROPRIETE SUJETTE A SURTAXE SUR TERRAIN VAGUE NON DESSEVI														
1001	89571100	LOT 50 RUE RIV PRAIRIES						60								
2002		21 143	387		2500	8500										
3001							7*		1	2B1	2500		2500		TSV 1	
4201		M LEON SIMONELIS						IF								
4601		7130 D ABANCOURT ST LEONARD HIS 2K6														
4202		MME LEON SIMONELIS (CHRISTINA STRIM)						2F								
4602		7130 D ABANCOURT ST LEONARD HIS 2K6														
		VERSO														
6301		RESERVE POUR 2 ANS EFF. 20-12-83														
6630		PROPRIETE SUJETTE A SURTAXE SUR TERRAIN VAGUE NON DESSEVI														
1001	89571200	LOT 50 RUE RIV PRAIRIES						60								
2002		21 143	389		2500	8500										
2004		21 143	388		2500	8500										
2999																
3001							7*		1	2B1	4900		4900		TSV 1	
4201		M LEON SIMONELIS						IF								
4601		7130 D ABANCOURT ST LEONARD HIS 2K6														
4202		MME LEON SIMONELIS (CHRISTINA STRIM)						2F								
4602		7130 D ABANCOURT ST LEONARD HIS 2K6														
		VERSO														
6301		RESERVE POUR 2 ANS EFF. 20-12-83														
6630		PROPRIETE SUJETTE A SURTAXE SUR TERRAIN VAGUE NON DESSEVI														
1001	89571400	LOT 50 RUE RIV PRAIRIES						60								
							7*		1	2B1	4900		4900		TSV 1	
		VERSO														
		MICROFICHE 154 J-01														

8957600

9FE1

4201 Ville de Montréal
Service de la gestion immobilière

4601 507, Place d'Armes, Bureau 300
Montréal H2Y 2W8

CERB	EMP.	SE
16/85	27/16/84	319

89571000

9FE1

4201 Ville de Montréal
Service de la gestion immobilière

4601 507, Place d'Armes, Bureau 300
Montréal H2Y 2W8

CERB	EMP.	SE
16/85	27/16/84	319

AE820

89571100

9FE1

4201 Ville de Montréal
Service de la gestion immobilière

4601 507, Place d'Armes, Bureau 300
Montréal H2Y 2W8

CERB	EMP.	SE
16/85	27/16/84	319

AE820

89571200

9FE1

4201 Ville de Montréal
Service de la gestion immobilière

4601 507, Place d'Armes, Bureau 300
Montréal H2Y 2W8

CERB	EMP.	SE
16/85	27/16/84	319

AE820

AE820

CODE	COMPTÉ	EMPLACEMENT - NOM, PROFESSION, RÉSIDENCE						CATEGORIE D'IMMEUBLE	SCOLAIRE		VALEUR EN DOLLARS			MUNICIPAL	REMARQUES
		DIV CAD	CADASTRE	SUBDIVISION	FRONT	PROFONDEUR	SUPERFICIE		TERR	PIC	TERRAIN	BATISSE	TOTAL		
2002	89571400	21 143	391		2500	8500	2,12500								
2004		21 143	390		2500	8500	2,12500								
2999							4,25000								
3001								68	281	4900		4900	E06	204-3	
4201		LA VILLE DE MONTRÉAL - SERVICE DE LA GESTION IMMOBILIERE						9F							
4601		507 PLACE D'ARMES #300 MONTRÉAL H2Y 2W8													
1001	89571600	LOT 5E RUE RIV PRAIRIES						(01)							
2002		21 142	285		2500		2,12500								
2004		21 142	284		2500		2,12500								
2999							4,25000								
3001								68	281	4900		4900	E06	204-3	
4204		ANTOINE PEIGNARD, MACHINISTE						1F	C2						
4604		1122 S GREVILLEA AV INGLEWOOD CALIFORNIA 90301 USA													
6301		RÉSERVE POUR 2 ANS EFF 03-02-84													
6630		PROPRIÉTÉ SUJETTE À SURTAXE SUR TERRAIN VAGUE NON DESSERVI													
1001	89571600	LOT 5E RUE RIV PRAIRIES						(01)							
2002		21 142	283		2500		2,12500								
2004		21 142	282		2500		2,12500								
2999							4,25000								
3001								68	281	4900		4900	E06	204-3	
4204		LEONARDO MAURIZIO						1F	2						
4604		8117 NICE ST LÉONARD H1R 2K7													
6301		RÉSERVE POUR 2 ANS EFF 17-01-84													
6630		PROPRIÉTÉ SUJETTE À SURTAXE SUR TERRAIN VAGUE NON DESSERVI													
1001	89572000	LOT 5E RUE RIV PRAIRIES						(02)							
2002		21 142	281		2500		2,12500								
3001								68	281	2900		2900	E06	204-3	
4201		LA VILLE DE MONTRÉAL - SERVICE DE LA GESTION IMMOBILIERE						9F							
4601		507 PLACE D'ARMES #300 MONTRÉAL H2Y 2W8													
7001		CAD. 142,280 VOIR 895690													
1001	89572100	LOT 5E RUE RIV PRAIRIES						(01)							
2002		21 142	291		2500	8500	2,12500								

8957/800

9FE1

4701 Ville de Montréal - Service Gestion Immobilière
4601 275 Notre-Dame E., H2Y 1C6

CERT.	EXP.	R
9/11/84	12/18/84	
		307

8957/600

9FE1

4701 Ville de Montréal
Service de la Gestion Immobilière

4601 507, Place d'Armes, Bureau 300
Montréal, H2Y 2Y8

CERT.	EXP.	P
5/3/85	10/12/84	
		323

AEK80


ANNEE	COMPTÉ	EMPLACEMENT - NOM PROFESSION, RÉSIDENCE					CATEGORIE SANTIMENT	SCOLAIRE		VALEUR EN DOLLARS			REMARQUES
		DIV. CAD.	CADASTRE	DIVISION	FRONT	PROFONDEUR		SUPERFICIE	TERR.	BATISSE	TOTAL	MUNICIPAL	
2004 2999	89572100	21 142	290		2500	8500	2,12500 4,25000						
3001								6B	2B1	4900		4900	E06 204-3
4201 4601		LA VILLE DE MONTRÉAL - SERVICE DE LA GESTION IMMOBILIERE 507 PLACE D'ARMES #300 MONTRÉAL H2Y 2W8					9F						
1001	89572300	LOT 5E RUE RIV PRAIRIES											
2002 2004 2999		21 142	288		2500	8500	2,12500 2,12500 4,25000						
3001		21 142	289		2500	8500		6B	2B1	4900		4900	E06 204-3
4201 4601		LA VILLE DE MONTRÉAL - SERVICE DE LA GESTION IMMOBILIERE 507 PLACE D'ARMES #300 MONTRÉAL H2Y 2W8					9F						
1001	89572500	LOT 5E RUE RIV PRAIRIES											
2002 2004 2999		21 142	286		2500	8500	2,12500 2,12500 4,25000						
3001		21 142	287		2500	8500		6B	2B1	4900		4900	E06 204-3
4201 4601		LA VILLE DE MONTRÉAL - SERVICE DE LA GESTION IMMOBILIERE 507 PLACE D'ARMES #300 MONTRÉAL H2Y 2W8					9F						
1001	89572700	LOT 5E RUE RIV PRAIRIES											
2002 2004 2999		21 143	392		2500	8500	2,12500 2,12500 4,25000						
3001		21 143	393		2500	8500		6B 7A	2B1	4900		4900	E06 204-3 754-1
4213 4613		M FRANCESCO CORTESI, CIMETIER 12557 24E AVENUE RIV PRAIRIES H1E 1V5					9F	CI					
6301 6635		RÉSERVE POUR 2 ANS EFF 26-12-83 PROPRIÉTÉ SUJETTE À SURTAXE SUR TERRAIN VAGUE NON DESSERVÉ											
1001	89572900	LOT 5E RUE RIV PRAIRIES											
2002 2004 2999	A-144565 20-6-85	21 143	394		2500	8500	2,12500 2,12500 4,25000						
3001		21 143	395		2500	8500		6B 7A	1 2B1	4900		4900	E06 204-3 754-1

89572700

97 E1

4201 Ville de Montréal - Service Action Immobilière
4601 507 P. d'Annon, #300, H2V 2W8

CHK	EFF.	Q
9/10/14	2/1/14	307



CODE	COMPTÉ	EMPLACEMENT - NOM, PROFESSION, RÉSIDENCE					CATEGORIE BÂTIMENT	SCOLAIRE		VALEUR EN DOLLARS			MUNICIPAL	REMARQUES	
		DE CAD	CADASTRE	SUBDIVISION	FRONT	PROFONDEUR		SUPERFICIE	TERR. P. C.	TERRAIN	BÂTISSE	TOTAL			
4204 4604	89572900	MISS ILSE NICKELL, CLERK VERSO 4639 GOGARD #2 PIERREFONDS H8Y 2A5					3A	C2							
6301 6630		RESERVE POUR 2 ANS EFF 20-12-83 PROPRIETE SUJETTE A SURTAXE SUR TERRAIN VAGUE NON DESSERVY													
1001	89573100	LOT 5E RUE RIV PRAIRIES						1021							
2002		21 143	397	2500	8500	2,12500									
2004		21 143	396	2500	8500	2,12500									
2999						4,25000									
3001							68	2B1	5600		5600	E06	204-3		
4204 4604		LA VILLE DE MONTRÉAL - SERVICE DE LA GESTION IMMOBILIERE 507 PLACE D'ARMES #300 MONTRÉAL H2Y 2W8					9F	1							
1001	89573300	LOT 5E RUE RIV PRAIRIES						1011							
2002		21 143	399	2500	8500	2,12500									
2004		21 143	398	2500	8500	2,12500									
2999						4,25000									
3001							60 7A	1 2B1	4900		4900	E06	204-3 757 1		
4204 4604		M LEON SIMONELIS 7130 D ABANCOURT ST LEONARD H1S 2K6					1F	2							
4211 4611		MME LEON SIMONELIS (CHRISTINA STRIM) VERSO 7130 D ABANCOURT ST LEONARD H1S 2K6					2F	2							
6301 6630		RESERVE POUR 2 ANS EFF 20-12-83 PROPRIETE SUJETTE A SURTAXE SUR TERRAIN VAGUE NON DESSERVY													
1001	89573500	LOT 5E RUE RIV PRAIRIES						1011							
2002		21 143	401	2500	8500	2,12500									
2004		21 143	400	2500	8500	2,12500									
2999						4,25000									
3001							60 7A	1 2B1	4900		4900	E06	204-3 757 1		
4204 4604		M LEON SIMONELIS 7130 D ABANCOURT ST LEONARD H1S 2K6 VERSO					1F	2							
4211 4611		MME LEON SIMONELIS (CHRISTINA STRIM) 7130 D ABANCOURT ST LEONARD H1S 2K6					2F	2							
6301 6630		RESERVE POUR 2 ANS EFF 20-12-83 PROPRIETE SUJETTE A SURTAXE SUR TERRAIN VAGUE NON DESSERVY													
7001		CAD. P108													
	89577300	von Perry 658-A													
1001	89577500	LOT 5E RUE RIV PRAIRIES						1021							
		MICROFICHE 154 M-01													

9PE1

4201

Ville de Montréal
Service de la gestion immobilière

507, Place d'Armes, Bureau 300
Montréal H2Y 2W8

4601

CERT.	EXP.	
16/85	9/10/85	319

99573500

9PE1

4201

Ville de Montréal
Service de la gestion immobilière

4601

507, Place d'Armes, Bureau 300
Montréal H2Y 2W8

CERT.	EXP.	
25/85	9/10/85	

89572900

9PE1

4201 Ville de Montréal - Service de la
Gestion Immobilière

4601 507 Pl. d'Armes # 300 - H2Y 2W8

CERT.	EXP.	
20/85	20/10/85	345

A1320

CODE	COMPTE	EMPLACEMENT - NOM PROFESSION. RÉSIDENCE					CATEGORIE BÂTIMENT	SCOLAIRE		VALEUR EN DOLLARS			MUNICIPAL	REMARQUES	
		PAR. CAD.	CADASTRE	SUBDIVISION	FRONT	PROFONDEUR		SUPERFICIE	TERR. P. C.	TERRAIN	BÂTISSE	TOTAL			
1001	89577300	Lot av. Louis Dessaulles													
2002 2002		21	104	P37	95.47 IRR.	IRR.					11,523.00				Prov. du domaine public
3001							7A	2B1	19700.		19700.	T SV			
4201 4601		Wapahoni Inc. 800 Sq Victoria 41e H4Z 1H9					CF	1							
6630		Propriété sujette à surtaxe sur terrain vague non desservi													

CODE	COMPTE	EMPLACEMENT - NOM, PROFESSION, RÉSIDENCE					CATEGORIE BÂTIMENT	SCOLAIRE		VALEUR EN DOLLARS			MUNICIPAL	REMARQUES	
		D.V. CAD.	CADASTRE	SUBDIVISION	FRONT	PROFONDEUR		SUPERFICIE	TERR. P. C.	TERRAIN	BÂTISSE	TOTAL			
2002 2004 2999	89577500	21 102	361		2700										
		21 102	360		2700										
3001							6B	2B1	4800			4800	ED6	204-3	
4201 4601		LA VILLE DE MONTRÉAL - SERVICE DE LA GESTION IMMOBILIERE 507 PLACE D'ARMES #300 MONTRÉAL H2Y 2W8					9F	1							
1001	89577700	LOT 5E RUE RIV PRAIRIES													
2002 2004 2006 2999		21 102	362		2700	9000									
		21 102	363		2700	9000									
		21 102	364		2700	9000									
3001							7A	1 2B1	8300			8300	TSV	1	
4205 4605		M. EPHRAIM SHAPIRO, COMPTABLE 1179 BL DECARIE #3 V ST LAURENT H4L 3M8					1F	2							
6630		PROPRIETE SUJETTE A SURTAXE SUR TERRAIN VAGUE NON DESSERVY													
1001	89578000	LOT 5E RUE RIV PRAIRIES													
2002		21 102	365		2700										
3001							6B	2B1	2500			2500	ED6	204-3	
4201 4601		LA VILLE DE MONTRÉAL - SERVICE DE LA GESTION IMMOBILIERE 507 PLACE D'ARMES #300 MONTRÉAL H2Y 2W8					9F	1							
7001		49 EME AVENUE													
1001	89578100	LOT 5E RUE RIV PRAIRIES													
2002 2004 2999		21 102	300		2700										
		21 102	299		2700										
3001							7A	1 2B1	5300			5300	TSV	1	
4204 4604		MR PEPPINO SPINA, CONTRACTOR 10 VOELKET RD FAIRFIELD N J 07006 USA					1A	C2							
6630		PROPRIETE SUJETTE A SURTAXE SUR TERRAIN VAGUE NON DESSERVY													
1001	89578300	LOT 5E RUE RIV PRAIRIES													
2002 2004		21 102	298		2700	9000									
		21 102	297		2700	9000									
		MICROFICHE 154 N-01													

CODE	COMPTE	EMPLACEMENT - NOM, PROFESSION, RÉSIDENCE					CATEGORIE BÂTIMENT	SCOLAIRE		VALEUR EN DOLLARS			MUNICIPAL	REMARQUES
		LOT CAD.	CADASTRE	SUBDIVISION	FRONT	PROFONDEUR		SUPERFICIE	TERR. P. C.	TERRAIN	BATISSE	TOTAL		
2949	89578300													
3001						4,86000	7A	1	281	5600		5600	TSV 1	
4201		MRS ANTONIETTA CRISTOFARO GIAMBATTISTA					2A							
4601		10835 FRIGON H3M 284 F1000 #4177 y. 10-11-84												
6630		PROPRIETE SUJETTE A SURTAXE SUR TERRAIN VAGUE NON DESSERVI												
1001	89578500	LOT 5E RUE RIV PRAIRIES					1021							
2002		21 102	296		2700	9000								
2004		21 102	295		2700	9000								
2999						4,86000								
3001							7A	2	281	5600		5600	TSV 1	
4201		M CARMINE FERULLO					1F							
4601		6785 26E AVENUE #3 MTL HIT 3L1												
6630		PROPRIETE SUJETTE A SURTAXE SUR TERRAIN VAGUE NON DESSERVI												
1001	89578700	LOT 5E RUE RIV PRAIRIES					1021							
2002		21 100	189		2900	8200								
2004		21 100	187		2800	8200								
2006		21 100	188		2800	8200								
2999						6,97000								
3001							7A	1	281	7700		7700	TSV 1	
4204		M STEFANO BONAIRIGO					1F							
4604		10224 D AUTEUIL H3L 2K1												
6630		PROPRIETE SUJETTE A SURTAXE SUR TERRAIN VAGUE NON DESSERVI												
7001		50 EME AVENUE												
1001	89579000	LOT 5E RUE RIV PRAIRIES					1021							
2002		21 100	158		2800									
2004		21 100	159		2600									
2006		21 100	157		2800									
2999						6,74000								
3001							6B 2A	2	281	7400		7400	TSV 1	
4201		116416 CANADA INC					CF							
4601		7730 BL PERRAS H1E 3A8												
6630		PROPRIETE SUJETTE A SURTAXE SUR TERRAIN VAGUE NON DESSERVI												
7001		CAD-98												
		MICROFICHE 154 0-01												

89579000

9FE1

4201 Ville de Montréal - Service de la Gestion

Immobilier

4601 507 Pl. d'Amée #300 H2Y 2W8

SERT.	EF.
27287	01-9-71 3/4

CODE	COMTE	EMPLACEMENT - NOM, PROFESSION, RESIDENCE					CATEGORIE RATAIENT	SCOLAIRE		VALEUR EN DOLLARS			MUNICIPAL	REMARQUES	
		PARC. LAD.	CADASTRE	SUBDIVISION	FRONT	PROFONDEUR		SUPERFICIE	TERR. P.C.	TERRAIN	BÂTISSE	TOTAL			
1001	89580200	LOT 56 RUE RIV PRAIRIES					021								
2002		21 97	241		2500						2,42500				
2004		21 97	240		1570						1,52000				
2999											3,94500				
3001							7A	1 2B1	3400			3400	TSV 1		
4204		M GAETANO MURRITO					IF	2							
4604		4691 PL NEUILLY ST LEONARD HIS 2RS													
4207		M VINCENZO DIMITRI					IF	1							
4607		1921 BAILE H3H 1P6													
6630		PROPRIETE SUJETTE A SURTAXE SUR TERRAIN VAGUE NON DESSERVI													
1001	89580400	LOT 56 RUE RIV PRAIRIES					021								
2002		21 97	239		2500						2,42500				
2004		21 97	238		2500						2,42500				
2999											4,85000				
3001							7A	1 2B1	4300			4300	TSV 1		
4204		M GAETANO MURRITO					IF	2							
4604		4691 PL NEUILLY ST LEONARD HIS 2RS													
4207		M VINCENZO DIMITRI					IF	1							
4607		1925 BAILE H3H 1P6													
6630		PROPRIETE SUJETTE A SURTAXE SUR TERRAIN VAGUE NON DESSERVI													
7001		52 EME AVENUE													
1001	89580600	LOT 56 RUE RIV PRAIRIES					021								
2002		21 97	157		2500						2,42500				
2004		21 97	159		2500						2,42500				
2006		21 97	158		2500						2,42500				
2999											7,27500				
3001							7A	1 2B1	6400			6400	TSV 1		
4204		M FRANCOIS BAZZO					IF	1							
4604		8759 AV DE CHATEAUBRIAND H2M 1X4													
6630		PROPRIETE SUJETTE A SURTAXE SUR TERRAIN VAGUE NON DESSERVI													
1001	89580900	LOT 56 RUE RIV PRAIRIES					021								
2002		21 97	156		2500						2,42500				
3001							7A	1 2B1	2100			2100	TSV 1		

CODE	COMPTÉ	EMPLACEMENT - NOM PROFESSION, RÉSIDENCE					CATEGORIE BÂTIMENT	SCOLAIRE			VALEUR EN DOLLARS			MUNICIPAL	REMARQUES	
		DIV. CAD.	CADASTRE	SUBDIVISION	FRONT	PROFONDEUR		SUPERFICIE	TEUR P. C.	TERRAIN	BÂTIMENT	TOTAL				
4201 4601 6630	89580900	M	MARCEL LEDUC, MENUISIER 10350 MEUNIER H3L 274				IF									
			PROPRIETE SUJETTE A SURTAXE SUR TERRAIN VAGUE NON DESSERVI													
1001 2002 2004 2999	89581000		LOT SE RUE RIV PRAIRIES					1021								
			21 97	119	2500	2,42500										
			21 97	118	2500	2,42500										
						4,85000										
3001 4204 4604 6630		M	EGIDIO SAZZO 5355 BOSSUET HIM 2M5				IF	7A	1 2B1	4300			4300	TSV 1		
			PROPRIETE SUJETTE A SURTAXE SUR TERRAIN VAGUE NON DESSERVI													
1001 2002 2004 2999	89581200		LOT SE RUE RIV PRAIRIES					1021								
			21 97	117	2500	2,42500										
			21 97	116	2500	2,42500										
						4,85000										
3001 4204 4604 6630		M	EGIDIO SAZZO 5355 BOSSUET HIM 2M5				IF	7A	1 2B1	4300			4300	TSV 1		
			PROPRIETE SUJETTE A SURTAXE SUR TERRAIN VAGUE NON DESSERVI													
7001			53 EME AVENUE													
1001 2002 2004 2999	89581400		LOT SE RUE RIV PRAIRIES					1021								
			21 97	201	2500	2,42500										
			21 97	200	2500	2,42500										
						4,85000										
3001 4201 4601 6630		M	LIVIO TENAGLIA 6455 BL ROSEMONT HIM 3B1				IF	7A	1 2B1	4300			4300	TSV 1		
			PROPRIETE SUJETTE A SURTAXE SUR TERRAIN VAGUE NON DESSERVI													
1001 2002 2004 2999	89581600		LOT SE RUE RIV PRAIRIES					1021								
			21 97	198	2500	2,42500										
			21 97	199	2500	2,42500										
						4,85000										

CODE	COMPTE	EMPLACEMENT - NOM, PROFESSION, RESIDENCE					CATEGORIE MUNICIPALE	SCOLAIRE	VALEUR EN DOLLARS			REMARQUES				
		DIV. CAD.	CADASTRE	SUBDIVISION	FRONT	PROFONDEUR			SUPERFICIE	TERRAIN	BÂTISSE		TOTAL			
3001	89581600							7A	I	2B1	4300		4300	TSV	1	
4201		M	LIVIO TENAGLIA													
4601			6455 BL ROSEMONT		H1M	3B1										
6620			PROPRIETE SUJETTE A SURTAXE SUR TERRAIN VAGUE NON DESSERVI													
1001	89581800		LOT 56 RUE RIV PRAIRIES					7A	I	2B1	12600		12600	TSV	1	
2002			21 96	185	2700	9000					2,43000					
2004			21 96	186	2600	9000					2,34000					
2006			21 96	184	2700	9000					2,43000					
2999											7,20000					
4209		M	ORAZIO PETRILLI, SELECTOR													
4609			489 OXA LASALLE		H8R	3E2										
6630			PROPRIETE SUJETTE A SURTAXE SUR TERRAIN VAGUE NON DESSERVI													
7001			54 EME AVENUE													
1001	89582100		LOT 56 RUE RIV PRAIRIES					7A	I	2B1	12200		12200	TSV	1	
2002			21 96	352												
2004			21 96	351												
2006			21 96	350												
2999																
4201		M	DOMENICO GESUALDI													
4601			6032 CHARMY MONTREAL NORD		H16	2K8										
4202		M	CARMELA COTTOIA-GESUALDI													
6620			PROPRIETE SUJETTE A SURTAXE SUR TERRAIN VAGUE DESSERVI													
7001			CAD. 961684 ETC VOIR 867946													
7002			55 EME AVENUE													
1001	89582300		9471-77 SE RUE RIV PRAIRIES					7A	I	2B1	12600		43700	56300	T R	1
1002			12205 SSE AVENUE RIV PRAIRIES													
2002			21 96	1152	2600						2,34000					
2004			21 96	1154	2700						2,43000					
2006			21 96	1153	2700						2,43000					
2999											7,20000					

CODE	COMPTE	EMPLACEMENT - NOM, PROFESSION, RÉSIDENCE					CATEGORIE SAINTMENT	SCOLAIRE		VALEUR EN DOLLARS			MUNICIPAL	REMARQUES	
		DIV. CAD.	CADASTRE	SUBDIVISION	FRONT	PROFONDEUR		SUPERFICIE	TERRE	F. C.	TERRAIN	BATISSE			TOTAL
4201 4601	89582300	M	GILLES MARTEL 12205 55E AVENUE R D P HIE 2K7					1F							
1001	89582600		9495 SE RUE RIV PRAIRIES					4021							
2002 2004 2006 2999	89582600		21 96	1156	2700						2,43000				
			21 96	1157	2600						2,34000				
			21 96	1155	2700	9000					2,43000				
											7,20000				
3001							2A	I 2B1	12600	14200	26800	T R I			
4201 4601		M	PAUL EMILE TURCOTTE VERSO 12300 56E AVENUE HIE 2M1					1F							
4202 4602		MME	GONZAGUES QUIMPER (SIMONNE TURCOTTE) 9495 SE RUE RIV PRAIRIES HIE 1K2					2F							
4203 4265		MME	ADRIENNE TURCOTTE LEROUX M EUGENE TURCOTTE					2F 1F							
7001			56 EME AVENUE												
1001	89582900		9505 SE RUE RIV PRAIRIES					4021							
2002 2004 2006 2999			21 96	1196	2600	9000					2,34000				
			21 96	1197	2600	9000					2,34000				
			21 96	1198	2600	9000					2,34000				
											7,02000				
3001							2A	I 2B1	12400	15000	27400	T R I			
4201 4601		M	JEAN MARC BOUCHARD 9505 SE RUE HIE 1K3					1F							
1001	89583200		9515-21 SE RUE RIV PRAIRIES					4021							
2002 2004 2999			21 94	245	2500	9500					2,37500				
			21 94	246	2500	9500					2,37500				
											4,75000				
3001							2D	I 2B1	8300	46600	54900	T R I			
4201 4601		M	ADRIAN BOHM 9515 SE RUE RIV PRAIRIES HIE 1K3					1F							
1001	89583400		9525 SE RUE RIV PRAIRIES					4021							
2002 2004 2999			21 94	243	4000	9500					3,80000				
			21 94	244	2500	9500					2,37500				
											6,17500				
3001							2A	I 2B1	10800	23400	34200	T R I			

29582600

CENR

4401 Construction J.M. Duke Inc
4601 2630 Claude Messier Spiggen
Laval H7D 2A8

CRE	200
61605	61605
256	

CODE	COMPTÉ	EMPLACEMENT - NOM, PROFESSION, RÉSIDENCE						CATEGORIE PAYMENT	SCOLAIRE		VALEUR EN DOLLARS			MUNICIPAL *	REMARQUES
		LOT	CADASTRE	SUBDIVISION	HAUTEUR	PROFONDEUR	SUPERFICIE		TERR P.C.	TERRAIN	BÂTISSE	TOTAL			
4201 4601 7001	89583400	MRS CLARENCE HETHRINGTON (GEORGETTE BERTHIAUME) 9525 SE RUE RIV PRAIRIES HIE 1K3 57 EME AVENUE						3A							
1001 2002 2004 2999	89583500 A 115433 28-6-85	LOT SE RUE RIV PRAIRIES						1021							
		21 94		202		4000	9500					3,80000			
		21 94		P201		1500	9500					1,42500			
												5,22500			
3001								7A	1	2B1		9100		9100 TVV I	
4201 4601 6620		MME SUZANNE DESJARDINS 9555 SE RUE HIE 1K4 PROPRIETE SUJETTE A SURTAXE SUR TERRAIN VAGUE DESSERVI						2F	1						
		VERS0													
1001 2002 2004 2006 2999	89583600 A 115433 28-6-85	9555 SE RUE RIV PRAIRIES						1021							
		21 94		P201		1000	9500					95000			
		21 94		199		2500	9500					2,37500			
		21 94		200		2500						2,37500			
												5,70000			
3001								2B	1	2B1		10000		28000 38000 T R I	
4203 4603 7001 7002 7003 7004 7005		MME SUZANNE DESJARDINS 9557 SE RUE RIV PRAIRIES HIE 1K4 ARR 9555 SE RUE COTISEE SUR 57E RUE #86 CAD-98-226 ETC VOIR 870090 58E AVENUE CAD-88-304 ETC VOIR 870563 BL RIV PRAIRIES						3F	1						
		VERS0													
1001 2002 3001	89585300	LOT SE RUE RIV PRAIRIES						1081							
		21 79		55		4760						4,75000			
								7A	1	2B1		6700		6700 TVV I	
4203 4603 4204 4604 4205 4605		M NORMAND FECTEAU, CONTRACTEUR 8531 BONNIVET ST LEONARD HIF 2HS M CONSTANTINO ROMEO, GARAGISTE 8830 BL LACORDAIRE ST LEONARD HIR 2B1 M GASPARE SPAGNOLO, PAYSAGISTE 8190 CHAMILLY ST LEONARD HIR 254						1F	2						
								1F	2						
								1F	2						
6610		PROPRIETE SUJETTE A SURTAXE SUR TERRAIN VAGUE NON DESSERVI													
1001	89585400	LOT SE RUE RIV PRAIRIES						1081							

CERT.	EFF.	410
11/2/85	11/4/85	32

89583500

IF-12

4201 M. Denis Martel

4601 1204 Blvd du Lac, Desj. Montagnon J7R 1G2
C.P. 24, Desj. Montagnon J7R 4K1 (E. 1222/1107)
(95-13-9-85)

CERT.	EP-	442
15885	28685	

89583600

IF-12

4201 M. Denis Martel

4601 1204 Blvd du Lac, Desj. Montagnon J7R 1G2
C.P. 24, Desj. Montagnon J7R 4K1 (E. 1222/1107)
(95-13-9-85)

CERT.	EP-	342
15885	28685	

CODE	COMPTÉ	EMPLACEMENT - NOM, PROFESSION, RÉSIDENCE					CATEGORIE BÂTIMENT	VALEUR EN DOLLARS			MUNICIPAL *	REMARQUES
		DIV. CAD.	CADASTRE	SUBDIVISION	FRONT	PROFONDEUR		SUPERFICIE	TERR. P. I. C.	TERRAIN		
2002	89585400	21	79	54	4760	4,75000						
3001							7A	1 2B1	6700		6700	TSV 1
4203		M	NORMAND FECTEAU, CONTRACTEUR				IF	2				
4503			8531 BONNIVET ST LEONARD H1P 2H5									
4204		M	CONSTANTINO ROMEO, GARAGISTE				IF	2				
4604			8830 BL LACORDAIRE ST LEONARD H1R 2B1									
4205		M	GASPARE SPAGNOLO, PAYSAGISTE				IF	2				
4605			8190 CHAMILLY ST LEONARD H1R 254									
6630			PROPRIETE SUJETTE A SURTAXE SUR TERRAIN VAGUE NON DESSERVI									
1001	89585500		LOT SE RUE RIV PRAIRIES					1081				
2002		21	79	242	4750	10000	4,75000					
3001							7A	1 2B1	6700		6700	TSV 1
4203		M	NORMAND FECTEAU, CONTRACTEUR				IF	2				
4603			8531 BONNIVET ST LEONARD H1P 2H5									
4204		M	CONSTANTINO ROMEO, GARAGISTE				IF	2				
4604			8830 BL LACORDAIRE ST LEONARD H1R 2B1									
4205		M	GASPARE SPAGNOLO, PAYSAGISTE				IF	2				
4605			8190 CHAMILLY ST LEONARD H1R 254									
6630			PROPRIETE SUJETTE A SURTAXE SUR TERRAIN VAGUE NON DESSERVI									
1001	89585600		LOT SE RUE RIV PRAIRIES					1081				
2002		21	79	241	4750	10000	4,75000					
3001							7A	1 2B1	6700		6700	TSV 1
4203		M	NORMAND FECTEAU, CONTRACTEUR				IF	2				
4603			8531 BONNIVET ST LEONARD H1P 2H5									
4204		M	CONSTANTINO ROMEO, GARAGISTE				IF	2				
4604			8830 BL LACORDAIRE ST LEONARD H1R 2B1									
4205		M	GASPARE SPAGNOLO, PAYSAGISTE				IF	2				
4605			8190 CHAMILLY ST LEONARD H1R 254									
6620			PROPRIETE SUJETTE A SURTAXE SUR TERRAIN VAGUE DESSERVI									
7001			61 EME AVENUE									
7002			CAD. P78									
1001	89585800		9825-27 SE RUE RIV PRAIRIES					1081				
2002		21	78	51	5850	6,82400						
2004		21	78	50	5850	6,80000						
2999						13,62400						
3001							2B	1 2B1	17400	39300	56700	T R 1

CODE	COMPTE	EMPLACEMENT: NOM, PROFESSION, RÉSIDENCE						C	C	C	C	VALEUR EN DOLLARS			MUNICIPAL	REMARQUES
		DIV. CAD.	CADASTRE	SUBDIVISION	FRONT	PROFONDEUR	SUPERFICIE					CATÉGORIE D'IMMEUBLE	TERR. P. C.	TERRAIN		
4201 4601	89585800	M	LUIGI CAMPANELLI	VERSÒ												
			8618 VIAU ST LEONARD		H1R 2T7											
7001			62 EME AVENUE													
1001	89586000		LOT 5E RUE RIV PRAIRIES													
2002			21 76	526	2870											
2004			21 76	525	2870											
2006			21 76	524	2870											
2008			21 76	523	2870											
2010			21 76	527	2850											
2999																
3001																
4211 4611		M	GIUSEPPE DI LILLO, JOURNALIER													
			1277 16E AVENUE RIV PRAIRIES		H1E 2V6											
6630			PROPRIETE SUJETTE A SURTAXE SUR TERRAIN VAGUE NON-DESSERVI													
7001			63 EME AVENUE													
1001	89586500		LOT 5E RUE RIV PRAIRIES													
2002			21 76	446	2870											
2004			21 76	445	2870											
2999																
3001																
4201 4601			LES ENTREPRISES ST JUDE 1966 LTEE													
			903 BELANGER EST		H25 1G9											
6620			PROPRIETE SUJETTE A SURTAXE SUR TERRAIN VAGUE DESSERVI													
1001	89586700		LOT 5E RUE RIV PRAIRIES													
2002			21 76	442	2870											
2004			21 76	444	2880											
2006					3110											
2999			21 76	443	2870											
3001																
4201 4601			LES ENTREPRISES ST JUDE 1966 LTEE													
			903 BELANGER EST		H25 1G9											
6620			PROPRIETE SUJETTE A SURTAXE SUR TERRAIN VAGUE DESSERVI													
7001			64 EME AVENUE													

89585800

1952

4401 Mr. Antonio A. Francischiello

4401 625 Pontbriand, St-Leonard

HIP 196

CART.	PRE.
151565	14165

CODE	COMPTE	EMPLACEMENT - NOM, PROFESSION, RÉSIDENCE					CATEGORIE BÂTIMENT	SCOLAIRE		VALEUR EN DOLLARS			MUNICIPAL	REMARQUES	
		NOY. CAD.	CADASTRE	SUBDIVISION	FRONT	PROFONDEUR		SUPERFICIE	TERRA P	C	TERRAIN	BÂTISSÉ			TOTAL
1001	89587000 4-134/14	LOT 5E RUE RIV PRAIRIES					1081								
2002	14-1-85	21 76	363		2310	1,69000									
2004		21 76	365		2310	1,96000									
2006		21 76	364		2310	1,81100									
2999						5,48100									
3001							7A	1 2B1	7700		7700	TSV 1			
4204		MR MORRIS WEINSTEIN 7340 OSTEEL CR H4P 1Y8					1A								
4604		VERSO													
6610		PROPRIETE SUJETTE A SURTAXE SUR TERRAIN VAGUE NON DESSERV													
7001		TERRE P75													
7002		CAO-59													
1001	89588700	LOT 5E RUE RIV PRAIRIES					1081								
2002		21 58	367		3000	9700					2,91000				
3001		ANNULÉ					6B		2B1	2800		2800	E06	204-3	
4201		LA VILLE DE MONTRÉAL - SERVICE DE LA GESTION IMMOBILIERE					9F								
4601		507 PLACE D'ARMES #300 MONTRÉAL H2Y 2W8													
1001	89588800	LOT 5E RUE RIV PRAIRIES					1081								
2002		21 58	366		2900	9700					2,81300				
3001		ANNULÉ					6B		2B1	2700		2700	E06	204-3	
4201		LA VILLE DE MONTRÉAL - SERVICE DE LA GESTION IMMOBILIERE					9F								
4601		507 PLACE D'ARMES #300 MONTRÉAL H2Y 2W8													
1001	89588900	LOT 5E RUE RIV PRAIRIES					1081								
2002		21 58	365		2900	9700					2,81300				
3001		ANNULÉ					6B		2B1	2700		2700	E06	204-3	
4201		LA VILLE DE MONTRÉAL - SERVICE DE LA GESTION IMMOBILIERE					9F								
4601		507 PLACE D'ARMES #300 MONTRÉAL H2Y 2W8													
1001	89589000	LOT 5E RUE RIV PRAIRIES					1081								
2002		21 58	P364		1900	9700					1,84300				
3001		ANNULÉ					6B		2B1	1800		1800	E06	204-3	
4201		LA VILLE DE MONTRÉAL - SERVICE DE LA GESTION IMMOBILIERE					9F								
4601		507 PLACE D'ARMES #300 MONTRÉAL H2Y 2W8													

BASE 1000

REII

4201 Mrs. Maria Alice Macedo

4601 5301 Clark HAT 2V3

CERT.	EFF.
5385	14185

VVVVVV

VVVVVV

VVVVVV

AES20

CODE	COMPTE	EMPLACEMENT - NOM, PROFESSION, RÉSIDENCE						CATEGORIE BÂTIMENT	VALEUR EN DOLLARS			MUNICIPAL *	REMARQUES	
		DIV. CAD.	CADASTRE	SUBDIVISION	FRONT	PROFONDEUR	SUPERFICIE		SCOLAIRE	TERR. P. C.	TERRAIN			BÂTISSÉ
4201 4601	89589000	LA VILLE DE MONTRÉAL - SERVICE DE LA GESTION IMMOBILIÈRE 507 PLACE D'ARMES #300 MONTRÉAL H2Y 2W8						9F						
7001		70 CME AVENUE												
1001	89589100	LOT 5E RUE RIV PRAIRIES						1001						
2002		21 58	323		2600	9700					2,52200			
2004		21 58	324		2600	9700					2,52200			
2999											5,04400			
3001								7A	1 2B1	6000		6000	TSV 1	
4204 4604		MRS MARTHA AUER-CHRIST RR #3 ORTON ONT LON IND						2A	A2					
6630		PROPRIÉTÉ SUJETTE À SURTAXE SUR TERRAIN VAGUE NON DESSERVI												
1001	89589300	LOT 5E RUE RIV PRAIRIES						1001						
2002		21 58	322		2500	9700					2,42500			
2004		21 58	321		2500	9700					2,42500			
2999											4,85000			
3001								7A	1 2B1	5700		5700	TSV 1	
4204 4604		MRS MARTHA NIGOGOSIAN (MARTHA AUER) RR#3 ORTON ONT LON IND						2A	A2					
6630		PROPRIÉTÉ SUJETTE À SURTAXE SUR TERRAIN VAGUE NON DESSERVI												
1001	89589500	LOT 5E RUE RIV PRAIRIES						1001						
2002		21 58	320		2500	9700					2,42500			
3001								7A	1 2B1	2900		2900	TSV 1	
4212 4612 6400 6630		MRS DANKANDS KOUKOULIOTIS (ATHINA PANAGOPOULOU) 67 10TH STREET TORONTO ONTARIO M6W 3E7 <i>Correspondance anglaise F.F. 17/1/85</i>						5A	2					
		PROPRIÉTÉ SUJETTE À SURTAXE SUR TERRAIN VAGUE NON DESSERVI												
1001	89589600	LOT 5E RUE RIV PRAIRIES						1001						
2002		21 58	319		2500	9700					2,42500			
3001								7A	1 2B1	2900		2900	TSV 1	
4212 4612 6400 6630		MRS DANKANDS KOUKOULIOTIS (ATHINA PANAGOPOULOU) 67 10TH STREET TORONTO ONTARIO M6W 3E7 <i>Correspondance anglaise F.F. 17/1/85</i>						5A	2					
		PROPRIÉTÉ SUJETTE À SURTAXE SUR TERRAIN VAGUE NON DESSERVI												

CODE	COMPTÉ	EMPLACEMENT - NOM, PROFESSION, RESIDENCE						CATEGORIE BÂTIMENT	SCOLAIRE		VALEUR EN DOLLARS			MUNICIPAL *	REMARQUES
		INDICÉ	CADASTRE	DESCRIPTION	FRONT	PROFONDEUR	SUPERFICIE		TERR. P.C.	TERRAIN	BÂTISSE	TOTAL			
1001	89589700	LOT SE RUE RIV PRAIRIES						1001							
2002		21 58	318		2500	9700									
3001								7A	1	2B1	2900		2900	TSV 1	
4202		M GERARD ARMSTRONG, INDUSTRIEL						IF							
4602		10840 BL PLAZA MTL NORD H1H 4M6						Z							
6630		PROPRIETE SUJETTE A SURTAXE SUR TERRAIN VAGUE NON DESSERVI													
1001	89589800	LOT SE RUE RIV PRAIRIES						1001							
2002		21 58	316		2600	9700									
2004		21 58	317		2600	9700									
2999															
3001								7A	1	2B1	6000		6000	TSV 1	
4202		M GERARD ARMSTRONG, INDUSTRIEL						IF							
4602		10840 BL PLAZA #1 MTL NORD H1H 4M6						Z							
6630		PROPRIETE SUJETTE A SURTAXE SUR TERRAIN VAGUE NON DESSERVI													
7001		71 EME AVENUE													
1001	89590000	LOT SE RUE RIV PRAIRIES						1001							
2002		21 58	240		2800	9700									
2004		21 58	239		2800	9700									
2999															
3001								7A	1	2B1	6400		6400	TSV 1	
4204		MR KONTUS FOTIOS, LABORER						IA							
4604		1711 COUVRETTE V ST LAURENT H1L 4T7						C2							
6630		PROPRIETE SUJETTE A SURTAXE SUR TERRAIN VAGUE NON DESSERVI													
1001	89590200	LOT SE RUE RIV PRAIRIES						1001							
2002		21 58	238		2800	9700									
2004		21 58	237		2800	9700									
2999															
3001								7A	1	2B1	6400		6400	TSV 1	
4204		MR KOSTAS DOCOLAS, OPERATOR						IA							
4604		8924 116TH STREET NORTH DELTA BC CANADA V4C 5W5						Z							
6630		CORRESPONDANCE ANGLAISE PROPRIETE SUJETTE A SURTAXE SUR TERRAIN VAGUE NON DESSERVI													
7001		CAD-P44													

89589700

1E11

4201 M. Denis Blanche

4601 11490 - 4^e Avenue, H1E 3A6

COPIES	INCLUSES
9/11/84	11/18/84

89590000

1E11

4201 H. Jean Maranda

4601 12085 12^e Avenue H1T 2G2

COPIES	INCLUSES
12/15/85	12/15/85

89589800

1E11

4201 M. Denis Blanche

4601 11490 - 4^e Avenue, H1E 3A6

COPIES	INCLUSES
9/11/84	11/18/84

895900200

1E11

4201 H. Jean Maranda

4601 12085 12^e Avenue H1T 2G2

COPIES	INCLUSES
12/15/85	12/15/85

CODE	COMPTÉ	EMPLACEMENT - NOM, PROFESSION, RESIDENCE					CATEGORIE D'IMMENSE	SCOLAIRE		VALEUR EN DOLLARS			MUNICIPAL *	REMARQUES
		LIG. CAD.	CADASTRE	SECTION	FRONT	PROFONDEUR		SUPERFICIE	P	C	TERRAIN	BATISSE		
7002 7003 7004	89590200	CAD. 26 85 EME AVENUE 87 EME AVENUE												
1001	89597800	LOT 56 RUE RIV PRAIRIES					6091							
2002 2004 2999		21 23 876 21 23 875		3000	10000	3,00000 3,00000 6,00000								
3001							68	2B1	3400			3400	E06	204-3
4201 4601		LA VILLE DE MONTRÉAL - SERVICE DE LA GESTION IMMOBILIERE 507 PLACE D'ARMES #300 MONTRÉAL H2Y 2W8				9F	1							
6001		FINS PRIVEES												
1001	89598000	LOT 56 RUE RIV PRAIRIES					6091							
2002 2004 2999		21 23 877 21 23 878		3000 2900	10000 10000	3,00000 2,90000 5,90000								
3001							68	2B1	3400			3400	E06	204-3
4201 4601		LA VILLE DE MONTRÉAL - SERVICE DE LA GESTION IMMOBILIERE 507 PLACE D'ARMES #300 MONTRÉAL H2Y 2W8				9F	1							
6001		FINS PRIVEES												
7001		88 EME AVENUE												
1001	89598200	LOT 56 RUE RIV PRAIRIES					6091							
2002 2004 2999		21 23 477 21 23 478		3000 2800	10000 10000	3,00000 2,80000 5,80000								
3001							68	2B1	3200			3200	E06	204-3
4201 4601		LA VILLE DE MONTRÉAL - SERVICE DE LA GESTION IMMOBILIERE 507 PLACE D'ARMES #300 MONTRÉAL H2Y 2W8				9F	1							
6001		FINS PRIVEES												
1001	89598400	LOT 56 RUE RIV PRAIRIES					6091							
2002 2004 2999		21 23 475 21 23 476		2500 2500	10000 10000	2,50000 2,50000 5,00000								
3001							68	2B1	2500			2500	E06	204-3

CODE	COMPTE	EMPLACEMENT - NOM, PROFESSION, RÉSIDENCE					CATEGORIE BÂTIMENT	SCOLAIRE		VALEUR EN DOLLARS			MUNICIPAL	REMARQUES	
		DIV. CAD.	CADASTRE	SUBDIVISION	FRONT	PROFONDEUR		SUPERFICIE	TERR.	P. C.	TERRAIN	BÂTISSSE			TOTAL
4201 4601 6001	89598400	LA VILLE DE MONTREAL - SERVICE DE LA GESTION IMMOBILIERE 507 PLACE D'ARMES #300 MONTREAL H2Y 2W8					9F	1							
		FINS PRIVEES													
1001	89598600	LOT 5E RUE RIV PRAIRIES						1091							
2002		21 23	474		2500	10000					2,50000				
2004		21 23	473		2500	10000					2,50000				
2999											5,00000				
3001							68	281	3100			3100	E06	204-3	
4201 4601		LA VILLE DE MONTREAL - SERVICE DE LA GESTION IMMOBILIERE 507 PLACE D'ARMES #300 MONTREAL H2Y 2W8					9F	1							
1001	89598800	LOT 5E RUE RIV PRAIRIES						1091							
2002		21 23	471		2700	10000					2,70000				
2004		21 23	472		3000	10000					3,00000				
2999											5,70000				
3001							68	281	3500			3500	E06	204-3	
4201 4601		LA VILLE DE MONTREAL - SERVICE DE LA GESTION IMMOBILIERE 507 PLACE D'ARMES #300 MONTREAL H2Y 2W8					9F	1							
7001		89 EME AVENUE													
1001	89599000	LOT 5E RUE RIV PRAIRIES						1091							
2002		21 23	137		3000	10000					3,00000				
3001							68	281	1800			1800	E06	204-3	
4201 4601		LA VILLE DE MONTREAL - SERVICE DE LA GESTION IMMOBILIERE 507 PLACE D'ARMES #300 MONTREAL H2Y 2W8					9F	1							
1001	89599100	LOT 5E RUE RIV PRAIRIES						1091							
2002		21 23	136		3000	10000					3,00000				
2004		21 23	P135		3102	10000					2,89300				
2004					3000	9293									
2006		21 23	P134		2668	9293					2,33800				
2006					2600	8685									
2999											8,23100				
3001							68	281	5200			5200	E06	204-3	

CODE	COMPTÉ	EMPLACEMENT - NOM, PROFESSION, RÉSIDENCE					CATEGORIE BÂTIMENT	SCOLAIRE		VALEUR EN DOLLARS			MUNICIPAL	REMARQUES	
		DIV. CAD.	CADASTRE	SUBDIVISION	FRONT	PROFONDEUR		SUPERFICIE	TERR. P.C.	TERRAIN	BÂTISSE	TOTAL			
4201 4601	89599100	LA VILLE DE MONTRÉAL - SERVICE DE LA GESTION IMMOBILIÈRE 507 PLACE D'ARMES #300 MONTRÉAL. H2Y 2W8					9F								
7301 7002 7003		TRAVERSEZ CAD. 72 CAD. P21													
1001	89603800	LOT 5E RUE RIV PRAIRIES					1101								
2002		21 15	522	2400	8800	2,11200									
3001							6B	2B1	900			900	E28	Group: egle annulé Porté sur 89611500 7-11-85 6-885 355	
4201 4601		COMMUNAUTÉ URBAINE DE MONTRÉAL 2 COMPLEXE DESJARDINS C P 129 H5B 1E6					9F								
6050		SYSTÈME D'ÉPURATION													
1001	89603900	LOT 5E RUE RIV PRAIRIES					1101								
2002		21 15	523	2400	8800	2,11200									
3001							6B	2B1	900			900	E28	Group: egle annulé Porté sur 89611500 7-11-85 6-885 355	
4201 4601		COMMUNAUTÉ URBAINE DE MONTRÉAL 2 COMPLEXE DESJARDINS C P 129 H5B 1E6					9F								
6050		SYSTÈME D'ÉPURATION													
1001	89604000	LOT 5E RUE RIV PRAIRIES					1101								
2002		21 15	524	2400	8800	2,11200									
3001							6B	2B1	900			900	E28	Group: egle annulé Porté sur 89611500 7-11-85 6-885 355	
4201 4601		COMMUNAUTÉ URBAINE DE MONTRÉAL 2 COMPLEXE DESJARDINS C P 129 H5B 1E6					9F								
6050		SYSTÈME D'ÉPURATION													
1001	89604100	LOT 5E RUE RIV PRAIRIES					1101								
2002		21 15	525	2400	8800	2,11200									
3001							6B	2B1	900			900	E28	Group: egle annulé Porté sur 89611500 7-11-85 6-885 355	
4201 4601		COMMUNAUTÉ URBAINE DE MONTRÉAL 2 COMPLEXE DESJARDINS C P 129 H5B 1E6					9F								
6050		SYSTÈME D'ÉPURATION													
7001		101 FINE AVENUE													

CODE	COMPLÉ	EMPLACEMENT - NOM, PROFESSION, RÉSIDENCE					CATEGORIE BÂTIMENT	SCOLAIRE		VALEUR EN DOLLARS			MUNICIPAL	REMARQUES	
		NOY. CAD.	LAQ. N°	SUBDIVISION	FRONT	PROFONDEUR		SUPERFICIE	TERR. P. I. C.	TERRAIN	BÂTISSE	TOTAL			
1001	89604200	LOT 5E RUE RIV PRAIRIES					1101								
2002		21 15	581	2600	8800	2,28800									
3001							68	281	900			900	E28		
4201		COMMUNAUTE URBAINE DE MONTRÉAL					9F								
4601		2 COMPLEXE DESJARDINS C P 129 HSB 1E6													
6050		SYSTEME D EPURATION													
1001	89604300	LOT 5E RUE RIV PRAIRIES					1101								
2002		21 15	582	2600	8800	2,28800									
3001							68	281	900			900	E28		
4201		COMMUNAUTE URBAINE DE MONTRÉAL					9F								
4601		2 COMPLEXE DESJARDINS C P 129 HSB 1E6													
6050		SYSTEME D EPURATION													
1001	89604400	LOT 5E RUE RIV PRAIRIES					1101								
2002		21 15	583	2600	8800	2,28800									
3001							68	281	900			900	E28		
4201		COMMUNAUTE URBAINE DE MONTRÉAL					9F								
4601		2 COMPLEXE DESJARDINS C P 129 HSB 1E6													
6050		SYSTEME D EPURATION													
1001	89604500	LOT 5E RUE RIV PRAIRIES					1101								
2002		21 15	584	2600	8800	2,28800									
3001							68	281	900			900	E28		
4201		COMMUNAUTE URBAINE DE MONTRÉAL					9F								
4601		2 COMPLEXE DESJARDINS C P 129 HSB 1E6													
6050		SYSTEME D EPURATION													
1001	89604600	LOT 5E RUE RIV PRAIRIES					1101								
2002		21 15	585	2600	8800	2,28800									
3001							68	281	900			900	E28		
4201		COMMUNAUTE URBAINE DE MONTRÉAL					9F								
4601		2 COMPLEXE DESJARDINS C P 129 HSB 1E6													
6050		SYSTEME D EPURATION													

TYPE	NUMÉRIQUE	EMPLACEMENT - NOM, PROFESSION, RÉSIDENCE						CATEGORIE BÂTIMENT	SCOLAIRE		VALEUR EN DOLLARS			MUNICIPAL	REMARQUES
		NO. CAT.	CADASTRE	SUBDIVISION	FRONT	PROFONDEUR	SUPERFICIE			TEPH P.C.	TERRAIN	BÂTISSE	TOTAL		
4201 4601 6050	89604600	COMMUNAUTÉ URBAINE DE MONTREAL					9F								
		2 COMPLEXE DESJARDINS C P 129				HSB 1E6									
		SYSTEME D EPURATION													
1001 2002 3001	89604700	LOT 5E RUE RIV PRAIRIES					1101								
		21 15 586	2600	8800	2,28800										
							6B	2B1	900			900	E28		
4201 4601 6050	89604700	COMMUNAUTÉ URBAINE DE MONTREAL					9F								
		2 COMPLEXE DESJARDINS C P 129				HSB 1E6									
		SYSTEME D EPURATION													
1001 2002 3001	89604800	LOT 5E RUE RIV PRAIRIES					1101								
		21 15 587	2600	8800	2,28800										
							6B	2B1	900			900	E28		
4201 4601 6050	89604800	COMMUNAUTÉ URBAINE DE MONTREAL					9F								
		2 COMPLEXE DESJARDINS C P 129				HSB 1E6									
		SYSTEME D EPURATION													
7001		102 EME AVENUE													
1001 2002 3001	89604900	LOT 5E RUE RIV PRAIRIES					1101								
		21 15 618	2800	8800	2,46400										
							6B	2B1	1000			1000	E28		
4201 4601 6050	89604900	COMMUNAUTÉ URBAINE DE MONTREAL					9F								
		2 COMPLEXE DESJARDINS C P 129				HSB 1E6									
		SYSTEME D EPURATION													
1001 2002 3001	89605000	LOT 5E RUE RIV PRAIRIES					1101								
		21 15 619	2800	8800	2,46400										
							6B	2B1	1000			1000	E28		
4201 4601 6050	89605000	COMMUNAUTÉ URBAINE DE MONTREAL					9F								
		2 COMPLEXE DESJARDINS C P 129				HSB 1E6									
		SYSTEME D EPURATION													

Group: cpte annule
DMS aux 89611500
71185 6885 355

Group: cpte annule
DMS aux 89611500
71185 6885 355

Group: cpte annule
DMS aux 89611500
71185 6885 355

Group: cpte annule
DMS aux 89611500
71185 6885 355

CODE	COMPTÉ	EMPLACEMENT - NOM, PROFESSION, RÉSIDENCE						CATEGORIE BÂTIMENT	SCOLAIRE			VALEUR EN DOLLARS			MUNICIPAL	REMARQUES	
		DIV. CAD.	CADASTRE	SUBDIVISION	FRONT	PROFONDEUR	SUPERFICIE		TERR. P. C.	TERRAIN	BÂTISSE	TOTAL	x				
1001	89605100	LOT 55 RUE RIV PRAIRIES						1101									Group: cpte annulé Dette aux 89611500 7-11-85 6-885 355
2002		21 15		620	2800	8800											
3001							68	281	1000			1000	E28				
4201		COMMUNAUTE URBAINE DE MONTRÉAL						9F									
4601		2 COMPLEXE DESJARDINS C P 129 HSB 1E6															
6050		SYSTEME D EPURATION															
1001	89605200	LOT 55 RUE RIV PRAIRIES						1101								Group: cpte annulé Dette aux 89611500 7-11-85 6-885 355	
2002		21 15		621	2670	8800											
2002					2700												
3001							68	281	1000			1000	E28				
4201		COMMUNAUTE URBAINE DE MONTRÉAL						9F									
4601		2 COMPLEXE DESJARDINS C P 129 HSB 1E6															
6050		SYSTEME D EPURATION															
7001		TERRE CAD.14															
7002		TRAVERSEZ COTE SUD															
7003		TERRE CAD.14															
1001	89610000	LOT 55 RUE RIV PRAIRIES						1101								Group: cpte annulé Dette aux 89611500 7-11-85 6-885 355	
2002		21 15		783	2500	8830											
2002					2470	8800											
3001							68	281	900			900	E28				
4201		COMMUNAUTE URBAINE DE MONTRÉAL						9F									
4601		2 COMPLEXE DESJARDINS C P 129 HSB 1E6															
6050		SYSTEME D EPURATION															
1001	89610100	LOT 55 RUE RIV PRAIRIES						1101								Group: cpte annulé Dette aux 89611500 7-11-85 6-885 355	
2002		21 15		782	2500	8860											
2002						8830											
3001							68	281	900			900	E28				
4201		COMMUNAUTE URBAINE DE MONTRÉAL						9F									
4601		2 COMPLEXE DESJARDINS C P 129 HSB 1E6															
6050		SYSTEME D EPURATION															
1001	89610200	LOT 55 RUE RIV PRAIRIES						1101									

RÔLE D'ÉVALUATION

CODE	COMPTÉ	EMPLACEMENT - NOM, PROFESSION, RÉSIDENCE					CATEGORIE BÂTIMENT	SCOLAIRE		VALEUR EN DOLLARS			MUNICIPAL	REMARQUES		
		QU. CAD.	CADASTRE	SUBDIVISION	FRONT	PROFONDEUR		SUPERFICIE	TERR. P. C.	TERRAIN	BÂTISSE	TOTAL				
2002	89610200	21	15	781	2500	8900	2,22100									
2002	89610200					8660										
3001	6-8-85							6B	2B1	900			900	E06	204-3	
4201		LA VILLE DE MONTRÉAL - SERVICE DE LA GESTION IMMOBILIERE					9F									
4601		507 PLACE D'ARMES #300 MONTRÉAL H2Y 2W8														
6002		FINS PUBLIQUES														
1001	89610300	LOT SE RUE RIV PRAIRIES														
2002	89610300	21	15	780	2500	8940	2,23000									
2002	89610300					8900										
3001	6-8-85							6B	2B1	900			900	E06	204-3	
4201		LA VILLE DE MONTRÉAL - SERVICE DE LA GESTION IMMOBILIERE					9F									
4601		507 PLACE D'ARMES #300 MONTRÉAL H2Y 2W8														
6002		FINS PUBLIQUES														
7001		102 EME AVENUE														
1001	89610400	LOT SE RUE RIV PRAIRIES														
2002	89610400	21	15	708	2600	9040	2,34600									
2002	89610400					9010										
3001								6B	2B1	900			900	E28	204-3	
4201		COMMUNAUTÉ URBAINE DE MONTRÉAL					9F									
4601		2 COMPLEXE DES JARDINS C P 129 H5B 1E6														
6050		SYSTEME D EPURATION														
1001	89610500	LOT-SE RUE RIV PRAIRIES														
2002	89610500	21	15	707	2600	9070	2,35400									
2002	89610500					9040										
3001								6B	2B1	900			900	E28	204-3	
4201		COMMUNAUTÉ URBAINE DE MONTRÉAL					9F									
4601		2 COMPLEXE DES JARDINS C P 129 H5B 1E6														
6050		SYSTEME D EPURATION														
1001	89610600	LOT SE RUE RIV PRAIRIES														
2002	89610600	21	15	706	2600	9100	2,36200									
2002	89610600					9070										
3001								6B	2B1	900			900	E28	204-3	
4201		COMMUNAUTÉ URBAINE DE MONTRÉAL					9F									
4601		2 COMPLEXE DES JARDINS C P 129 H5B 1E6														
6050		SYSTEME D EPURATION														

CODE	COMPTÉ	EMPLACEMENT - NOM, PROFESSION, RÉSIDENCE						CATEGORIE BÂTIMENT	SCOLAIRES		VALEUR EN DOLLARS			MUNICIPAL	REMARQUES	
		DIV. CAD.	CARACTÈRE	SUBDIVISION	FRONT	PROFONDEUR	SUPERFICIE		TERR.	P.C.	TERRAIN	BÂTISSE	TOTAL			
3301 4201 4501	89610600 A148019 6-8-85	LA VILLE DE MONTRÉAL - SERVICE DE LA GESTION IMMOBILIÈRE 507 PLACE D'ARMES #300 MONTRÉAL H2Y 2W8						9F	1			900		900	E06	204-3
4302		FINS PUBLIQUES														
1001 2002 2002	89610700	LOT SE RUE RIV PRAIRIES							1101							
3301		21 15	705	2600	9140	2,37100										
4201 4601		COMMUNAUTÉ URBAINE DE MONTRÉAL 2 COMPLEXE DESJARDINS C P 129 HSB 1E6						9F	1							Group: cpte annulé Dote aux 89611500 7-11-85 6-8-85 355
6050		SYSTEME D'EPURATION														
1001 2002 2002	89610800	LOT SE RUE RIV PRAIRIES							1101							
3301		21 15	704	2600	9170 9140	2,38000										
4201 4601		COMMUNAUTÉ URBAINE DE MONTRÉAL 2 COMPLEXE DESJARDINS C P 129 HSB 1E6						9F	1							Group: cpte annulé Dote aux 89611500 7-11-85 6-8-85 355
6050		SYSTEME D'EPURATION														
1001 2002 2002	89610900	LOT SE RUE RIV PRAIRIES							1101							
3301		21 15	703	2600	9200 9170	2,36800										
4201 4601		COMMUNAUTÉ URBAINE DE MONTRÉAL 2 COMPLEXE DESJARDINS C P 129 HSB 1E6						9F	1							Group: cpte annulé Dote aux 89611500 7-11-85 6-8-85 355
6050		SYSTEME D'EPURATION														
1001 2002 2002	89611000	LOT SE RUE RIV PRAIRIES							1101							
3301		21 15	712	2600	9240 9200	2,39400										
4201 4601		COMMUNAUTÉ URBAINE DE MONTRÉAL 2 COMPLEXE DESJARDINS C P 129 HSB 1E6						9F	1							Group: cpte annulé Dote aux 89611500 7-11-85 6-8-85 355
6050		SYSTEME D'EPURATION														

CODE	COMPTÉ	EMPLACEMENT - NOM, PROFESSION, RESIDENCE						CATEGORIE BÂTIMENT	SCOLAIRE		VALEUR EN DOLLARS			REMARQUES	
		DIV. CAD.	CADASTRE	SUBDIVISION	FRONT	PROFONDEUR	SUPERFICIE		TERR.	P. C.	TERRAIN	BÂTISSE	TOTAL		
4201 4601 6050 7001	89611000	COMMUNAUTÉ URBAINE DE MONTREAL 2 COMPLEXE DESJARDINS C.P. 129 H5B 1E6						9F							
		SYSTEME D'EPURATION													
		101 EME AVENUE													
1001	89611500	12001 BL MAURICE DUPLESSIS <i>Cadastres (voir Pg 79 A à 79 N)</i>													
2002 2002 2004 2004 2999		21 P15		20690	46730	102,36200									
				21310	52200										
		21 P16		29354	64155	174,94400									
				31032	65367										
						277,30600									
3001								1B	2B1	5964700	78961600	84926300			
4201 4601 6050 7001 7002		COMMUNAUTÉ URBAINE DE MONTREAL 2 COMPLEXE DESJARDINS C.P. 129 H5B 1E6						9F							
		USINE D'EPURATION													
		CAD. P16													
		89 EME AVENUE													
1001	89616800	LOT 55 RUE RIV PRAIRIES						4091							
2002 2002 2004 2004 2999		21 23	P466	2800	038	10000									
				2879	694										
		21 23	P469	3000	694	31100									
				3084	1397										
						41100									
3001								6B	2B1	300		300	E06 204-3		
4201 4601 6001 7001		LA VILLE DE MONTREAL - SERVICE DE LA GESTION IMMOBILIERE 507 PLACE D'ARRES #300 MONTREAL H2Y 2W8						9F							
		FINS PRIVEES													
		88 EME AVENUE													
1001	89617000	LOT 55 RUE RIV PRAIRIES						4091							
2002 2002 2004 2004 2999		21 23	P680	3000	2942	98600									
				3084	3645										
		21 23	P981	3000	3645	1,19700									
				3084	4348										
						2,18300									
3001								6B	2B1	1300		1300	E06 204-3		

*Compte de la Ville
de Montreal et
21155 6585 35 3
(voir verso)*

(Suite) ①

89611500 (Le changement Provent de

88198900 à 88204200

88204500 à 88207800

88210400 à 88218300

88218600 à 88221900

88222200 à 88223000

88227700 à 88228400

88229000 à 88238600

88242100 à 88303200

88310900

89080801 - 02

89081404 - 07 89082502 à 89082504

89111504 - 06

89113504

89115501 à 89115502

89115804 - 806

89118904

89119054

89230700 - 900

89261606 - 1700 - 1800 - 2900 - 3000

(omission)

89292200

89293400 à 89294600

89308500 à 89326400

89427600 à 89429000

89493000 à 89494400

89603800 à 89611000

89918360 à 89918370

CODE	COMPTÉ	EMPLACEMENT - NOM, PROFESSION, RÉSIDENCE							CATEGORIE BÂTIMENT	SCOLAIRE			VALEUR EN DOLLARS			MUNICIPAL *	REMARQUES
		DIV. CAD	CADASTRE	SUBDIVISION	FRONT	PROFONDEUR	SUPERFICIE			TERR. P.I.C.	TERRAIN	BÂTISSE	TOTAL				
89611500		CADASTRE	CAD	LOT	SUBD.	FRONT	PROF.	SURFACE									
		2001	21	P 17		89.80	163.80	5092.00									
		2001				IRR	IRR										
		2002	21	P 16		IRR	IRR	1315852.00									
		2002				213.10	522.00										
		2003	21	P 15		206.90	467.30	102362.00									
		2003				213.10	522.00										
		2004	21	15	P95	25.00	59.83	606.00									
		2004				0.00	55.73										
		2005	21	15	P96	25.00	55.73	1946.00									
		2005				13.85	84.10										
		2006	21	15	97	25.00	84.10	2101.00									
		2006					84.00										
		2007	21	15	98	25.00	84.00	2099.00									
		2007					83.90										
		2008	21	15	99	25.00	83.90	2095.00									
		2008					83.70										
		2009	21	15	100	25.00	83.70	2091.00									
		2009					83.60										
		2010	21	15	101	25.00	83.60	2087.00									
		2010					83.40										
		2011	21	15	102	25.00	83.40	2084.00									
		2011					83.30										
		2012	21	15	103	25.00	83.30	2080.00									
		2012					83.10										
		2013	21	15	104	25.00	83.10	2076.00									
		2013					83.00										
		2014	21	15	105	25.00	83.00	2075.00									
		2015	21	15	106	25.00	83.00	2075.00									
		2016	21	15	107	25.00	83.00	2075.00									
		2017	21	15	108	25.00	83.00	2075.00									
		2018	21	15	109	25.00	83.00	2075.00									
		2019	21	15	110	25.00	83.00	2075.00									
		2020	21	15	111	25.00	83.00	2075.00									
		2021	21	15	112	25.00	83.00	2075.00									
		2022	21	15	113	25.00	83.00	2071.00									
		2022					82.70										
		2023	21	15	114	25.00	82.70	2065.00									
		2023					82.50										
		2024	21	15	115	25.00	82.50	2059.00									
		2024					82.20										
		2025	21	15	116	25.00	82.20	2052.00									
		2025					82.00										
		2026	21	15	P 117	509.19	12.89	6142.00									
		2026				513.85	12.00										
		2027	21	15	118	12.00	94.00	1148.00									
		2027					93.80										
		2028	21	15	119	21.00	88.00	1887.00									
		2028				21.90											
		2029	21	15	120	24.00	88.00	2112.00									
		2030	21	15	121	24.00	88.00	2112.00									
		2031	21	15	122	24.00	88.00	2112.00									
		2032	21	15	P 123	646.78	53.67	32829.00									
		2032				666.31	50.00										

CODE	COMPTE	EMPLACEMENT - NOM, PROFESSION, RESIDENCE							CATEGORIE BÂTIMENT	SCOLAIRE		VALEUR EN DOLLARS			MUNICIPAL	REMARQUES
		DIV. CAD.	CADASTRE	SUBDIVISION	FRONT	PROFONDEUR	SUPERFICIE	TERR. P. C.		TERRAIN	BÂTISSE	TOTAL				
89611500	2033	21	15	136	25.00	85.00	2125.00									
	2034	21	15	137	25.00	85.00	2125.00									
	2035	21	15	138	25.00	85.00	2125.00									
	2036	21	15	139	25.00	85.00	2125.00									
	2037	21	15	140	25.00	85.00	2125.00									
	2038	21	15	141	25.00	85.00	2125.00									
	2039	21	15	142	25.00	85.00	2125.00									
	2040	21	15	143	25.00	85.00	2125.00									
	2041	21	15	144	25.00	85.00	2125.00									
	2042	21	15	147	25.00	85.00	2125.00									
	2043	21	15	148	25.00	85.00	2125.00									
	2044	21	15	149	25.00	85.00	2125.00									
	2045	21	15	150	25.00	85.00	2125.00									
	2046	21	15	151	25.00	85.00	2125.00									
	2047	21	15	152	25.00	85.00	2125.00									
	2048	21	15	153	25.00	85.00	2125.00									
	2049	21	15	154	25.00	85.00	2125.00									
	2050	21	15	155	25.00	85.00	2125.00									
	2051	21	15	156	25.00	85.00	2125.00									
	2052	21	15	157	25.00	85.00	2125.00									
	2053	21	15	P 158	599.34	12.89	7225.00									
	2053				604.04	12.00										
	2054	21	15	P 159	12.21	33.50	191.00									
	2054					31.20										
	2055	21	15	P 160	25.00	31.27	1561.00									
	2055				4.02	85.00										
	2056	21	15	161	25.00	85.00	2125.00									
	2057	21	15	162	25.00	85.00	2125.00									
	2058	21	15	163	25.00	85.00	2125.00									
	2059	21	15	164	25.00	85.00	2125.00									
	2060	21	15	165	25.00	85.00	2125.00									
	2061	21	15	166	25.00	85.00	2125.00									
	2062	21	15	167	25.00	85.00	2125.00									
	2063	21	15	172	25.00	85.00	2125.00									
	2064	21	15	173	25.00	85.00	2125.00									
	2065	21	15	174	25.00	85.00	2125.00									
	2066	21	15	175	25.00	85.00	2125.00									
	2067	21	15	176	25.00	85.00	2125.00									
	2068	21	15	177	25.00	85.00	2125.00									
	2069	21	15	178	25.00	85.00	2125.00									
	2070	21	15	179	25.00	85.00	2125.00									
	2071	21	15	180	25.00	85.00	2125.00									
	2072	21	15	181	25.00	85.00	2125.00									
	2073	21	15	182	25.00	85.00	2125.00									
	2074	21	15	183	25.00	85.00	2125.00									
2075	21	15	184	25.00	85.00	2125.00										
2076	21	15	185	12.00	182.00	2184.00										
2077	21	15	186	26.00	88.00	2288.00										
2078	21	15	187	26.00	88.00	2288.00										
2079	21	15	188	26.00	88.00	2288.00										
2080	21	15	189	26.00	88.00	2288.00										
2081	21	15	190	26.00	88.00	2288.00										
2082	21	15	191	26.00	88.00	2288.00										
2083	21	15	192	26.00	88.00	2288.00										
2084	21	15	P 193	737.66	53.67	37372.00										
2084				757.19	50.00											
2085	21	15	P 194	13.39	4.82	30.00										
2085				12.50												

CODE	COMPTE	EMPLACEMENT - NOM, PROFESSION, RÉSIDENCE						SCOLAIRE	VALEUR EN DOLLARS		MUNICIPAL	REMARQUES
									BATISSE	TOTAL		
	89611500	2086	21	15	P195	26.77	14.44	240.00				
		2086				25.00	4.82					
		2087	21	15	P196	25.72	23.65	456.00				
		2087				24.02	14.44					
		2088	21	15	P197	26.45	33.04	692.00				
		2088				24.51	23.65					
		2089	21	15	P198	7.19	IRR	1152.00				
		2089				12.00	98.49					
		2090	21	15	199	25.00	86.50	2164.00				
		2090					86.70					
		2091	21	15	200	25.00	86.70	2166.00				
		2091					86.80					
		2092	21	15	201	25.00	86.80	2169.00				
		2092					86.90					
		2093	21	15	202	25.00	86.90	2172.00				
		2093					87.10					
		2094	21	15	203	25.00	87.00	2176.00				
		2094					87.10					
		2095	21	15	204	25.00	87.10	2179.00				
		2095					87.20					
		2096	21	15	205	25.00	87.20	2181.00				
		2096					87.30					
		2097	21	15	206	25.00	87.40	2184.00				
		2097					87.30					
		2098	21	15	207	25.00	87.50	2186.00				
		2098					87.40					
		2099	21	15	208	25.00	87.60	2189.00				
		2099					87.50					
		2100	21	15	209	25.00	87.70	2191.00				
		2100					87.60					
		2101	21	15	210	25.00	87.80	2194.00				
		2101					87.70					
		2102	21	15	211	25.00	88.00	2197.00				
		2102					87.80					
		2103	21	15	212	25.00	88.10	2201.00				
		2103					88.00					
		2104	21	15	213	25.00	88.20	2204.00				
		2104					88.10					
		2106	21	15	214	25.00	88.30	2206.00				
		2106					88.20					
		2107	21	15	215	25.00	88.40	2209.00				
		2107					88.30					
		2108	21	15	216	25.00	88.50	2211.00				
		2108					88.40					
		2109	21	15	217	25.00	88.60	2214.00				
		2109					88.50					
		2110	21	15	218	25.00	88.70	2216.00				
		2110					88.60					
		2111	21	15	219	25.00	88.80	2218.00				
		2111					88.70					
		2112	21	15	220	25.00	89.00	2222.00				
		2112					88.80					
		2113	21	15	221	25.00	89.10	2226.00				
		2113					89.00					
		2114	21	15	222	25.00	89.20	2229.00				
		2114					89.10					
		2115	21	15	223	25.00	89.30	2231.00				
		2115					89.20					
		2116	21	15	224	25.00	89.40	2234.00				
		2116					89.30					
		2117	21	15	225	650.00	12.00	7800.00				
		2118	21	15	226	12.00	101.40	1216.00				
		2119	21	15	227	26.00	88.00	2288.00				
		2120	21	15	228	25.00	88.00	2200.00				

CODE	COMPTÉ	EMPLACEMENT - NOM, PROFESSION, RÉSIDENCE							CATEGORIE BÂTIMENT	VALEUR EN DOLLARS			MUNICIPAL	REMARQUES
		DIV. CAD.	CADASTRE	SUBDIVISION	FRONT	PROFONDEUR	SUPERFICIE	TERR.		BÂTIMENT	TOTAL			
896-11500		2121	21	15	229	25.00	88.00	2200.00						
		2122	21	15	230	26.00	88.00	2261.00						
		2122				25.40								
		2123	24	15	231	50.00	477.60	23865.00						
		2123					477.00							
		2124	24	15	232	24.60	88.00	1883.00						
		2124				21.20								
		2125	24	15	233	24.00	88.00	2112.00						
		2126	24	15	234	24.00	88.00	2112.00						
		2127	24	15	235	24.00	88.00	2112.00						
		2128	24	15	236	12.00	93.60	1122.00						
		2128					93.70							
		2129	24	15	237	25.00	81.00	2045.00						
		2129					81.90							
		2130	24	15	238	25.00	81.90	2049.00						
		2130					82.00							
		2131	24	15	239	25.00	82.00	2059.00						
		2132	24	15	240	25.00	82.10	2051.00						
		2133	24	15	241	25.00	82.10	2051.00						
		2134	24	15	242	25.00	82.20	2054.00						
		2135	24	15	243	25.00	82.20	2055.00						
		2136	24	15	244	25.00	82.20	2056.00						
		2137	24	15	245	25.00	82.30	2056.00						
		2138	24	15	246	25.00	82.40	2059.00						
		2139	24	15	247	25.00	82.40	2060.00						
		2140	24	15	248	25.00	82.40	2061.00						
		2140					82.50							
		2141	24	15	249	25.00	82.50	2062.00						
		2142	24	15	250	25.00	82.50	2064.00						
		2142					82.60							
		2143	24	15	251	25.00	82.60	2065.00						
		2144	24	15	252	25.00	82.60	2066.00						
		2144					82.70							
		2145	24	15	253	25.00	82.70	2067.00						
		2146	24	15	254	25.00	82.70	2069.00						
		2146					82.80							
		2147	24	15	255	25.00	82.80	2070.00						
		2148	24	15	256	25.00	82.80	2071.00						
		2148					82.90							
		2149	24	15	257	25.00	82.90	2072.00						
		2150	24	15	258	25.00	82.90	2074.00						
		2151	24	15	259	550.00	12.00	6600.00						
		2152	24	15	259A	12.00	95.00	1140.00						
		2152					95.10							
		2153	24	15	260	23.40	88.00	2046.00						
		2154	24	15	261	24.00	88.00	2112.00						
		2155	24	15	262	24.00	88.00	2112.00						
		2156	24	15	263	24.00	88.00	2112.00						
		2157	24	15	264	750.00	50.00	37500.00						
		2158	24	15	265	26.00	88.00	2288.00						
		2159	24	15	266	26.00	88.00	2288.00						
		2160	24	15	267	26.00	88.00	2288.00						
		2161	24	15	268	26.00	88.00	2288.00						
		2162	24	15	269	26.00	88.00	2288.00						
	2163	24	15	270	26.00	88.00	2288.00							
	2164	24	15	271	26.00	88.00	2288.00							
	2165	24	15	272	12.00	182.00	2184.00							
	2166	24	15	273	25.00	85.00	2125.00							
	2167	24	15	274	25.00	85.00	2125.00							
	2168	24	15	275	25.00	85.00	2125.00							
	2169	24	15	276	25.00	85.00	2125.00							

CODE	COMPTÉ	EMPLACEMENT - NOM, PROFESSION, RÉSIDENCE						SCOLAIRE	VALEUR EN DOLLARS		MUNICIPAL	REMARQUES
									BÂTISSE	TOTAL		
89611500	2170	21	15	277	25.00	85.00	2125.00					
	2171	21	15	278	25.00	85.00	2125.00					
	2172	21	15	279	25.00	85.00	2125.00					
	2173	21	15	280	25.00	85.00	2125.00					
	2174	21	15	281	25.00	85.00	2125.00					
	2175	21	15	282	25.00	85.00	2125.00					
	2176	21	15	283	25.00	85.00	2125.00					
	2177	21	15	284	25.00	85.00	2125.00					
	2178	21	15	285	25.00	85.00	2125.00					
	2179	21	15	286	25.00	85.00	2125.00					
	2180	21	15	287	25.00	85.00	2125.00					
	2181	21	15	288	25.00	85.00	2125.00					
	2182	21	15	289	25.00	85.00	2125.00					
	2183	21	15	290	25.00	85.00	2125.00					
	2184	21	15	291	25.00	85.00	2125.00					
	2185	21	15	292	25.00	85.00	2125.00					
	2186	21	15	293	25.00	85.00	2125.00					
	2187	21	15	294	25.00	85.00	2125.00					
	2188	21	15	295	275.00	12.00	3300.00					
	2189	21	15	296	275.00	12.00	3300.00					
	2190	21	15	297	25.00	85.00	2125.00					
	2191	21	15	298	25.00	85.00	2125.00					
	2192	21	15	299	25.00	85.00	2125.00					
	2193	21	15	300	25.00	85.00	2125.00					
	2194	21	15	301	25.00	85.00	2125.00					
	2195	21	15	302	25.00	85.00	2125.00					
	2196	21	15	303	25.00	85.00	2125.00					
	2197	21	15	304	25.00	85.00	2125.00					
	2198	21	15	305	25.00	85.00	2125.00					
	2199	21	15	306	25.00	85.00	2125.00					
	2200	21	15	307	25.00	85.00	2125.00					
	2201	21	15	308	25.00	85.00	2125.00					
	2202	21	15	309	25.00	85.00	2125.00					
	2203	21	15	310	25.00	85.00	2125.00					
	2204	21	15	311	25.00	85.00	2125.00					
	2205	21	15	312	25.00	85.00	2125.00					
	2206	21	15	313	25.00	85.00	2125.00					
	2207	21	15	314	25.00	85.00	2125.00					
	2208	21	15	315	25.00	85.00	2125.00					
	2209	21	15	316	25.00	85.00	2125.00					
	2210	21	15	317	25.00	85.00	2125.00					
	2211	21	15	318	25.00	85.00	2125.00					
	2212	21	15	319	12.00	182.00	2184.00					
	2213	21	15	320	26.00	88.00	2288.00					
	2214	21	15	321	26.00	88.00	2288.00					
	2215	21	15	322	26.00	88.00	2288.00					
	2216	21	15	323	26.00	88.00	2288.00					
	2217	21	15	324	26.00	88.00	2288.00					
	2218	21	15	325	26.00	88.00	2288.00					
2219	21	15	326	26.00	88.00	2288.00						
2220	21	15	327	750.00	50.00	37500.00						
2221	21	15	328	26.00	88.00	2288.00						
2222	21	15	331	25.60	88.00	2239.00						
2222				25.30								
2223	21	15	332	12.00	102.60	1231.00						
2224	21	15	333	25.00	90.60	2266.00						
2224					90.70							
2225	21	15	334	25.00	90.70	2269.00						
2225					90.80							
2226	21	15	335	25.00	90.80	2271.00						
2226					90.90							
2227	21	15	336	25.00	90.90	2272.00						

CODE	COMPTÉ	EMPLACEMENT - NOM, PROFESSION, RESIDENCE						VALEUR EN DOLLARS		MUNICIPAL	REMARQUES
								BÂTISSE	TOTAL		
	8261500	2228	21	15	337	25.00	90.90	2274.00			
		2228						91.00			
		2229	21	15	338	25.00	91.00	2276.00			
		2229					91.10				
		2230	21	15	339	25.00	91.10	2279.00			
		2230					91.20				
		2231	21	15	340	25.00	91.20	2281.00			
		2231					91.30				
		2232	21	15	341	25.00	91.30	2282.00			
		2233	21	15	342	25.00	91.30	2284.00			
		2233					91.40				
		2234	21	15	343	25.00	91.40	2286.00			
		2234					91.50				
		2235	21	15	344	25.00	91.50	2289.00			
		2235					91.60				
		2236	21	15	345	25.00	91.60	2291.00			
		2236					91.70				
		2237	21	15	346	25.00	91.70	2292.00			
		2238	21	15	347	25.00	91.70	2294.00			
		2238					91.80				
		2239	21	15	348	25.00	91.80	2296.00			
		2239					91.90				
		2240	21	15	349	25.00	91.80	2299.00			
		2240					92.00				
		2241	21	15	350	25.00	92.00	2301.00			
		2241					92.10				
		2242	21	15	351	25.00	92.10	2304.00			
		2242					92.20				
		2243	21	15	352	25.00	92.20	2306.00			
		2243					92.30				
		2244	21	15	353	25.00	92.30	2309.00			
		2244					92.40				
		2245	21	15	354	25.00	92.40	2311.00			
		2245					92.50				
		2246	21	15	355	550.00	12.00	6600.00			
		2247	21	15	356	12.00	104.50	1254.00			
		2248	21	15	357	26.00	88.00	2288.00			
		2249	21	15	358	26.00	88.00	2288.00			
		2250	21	15	359	26.00	88.00	2288.00			
		2251	21	15	360	27.00	88.00	2354.00			
		2251				26.50					
		2252	21	15	361	50.00	482.60	24125.00			
		2252					482.40				
		2253	21	15	362	23.60	88.00	2094.00			
		2253				24.00					
		2254	21	15	363	24.00	88.00	2112.00			
		2255	21	15	364	24.00	88.00	2112.00			
		2256	21	15	365	24.00	88.00	2112.00			
		2257	21	15	366	96.00	12.00	1032.00			
		2257				96.10					
		2258	21	15	367	25.00	84.00	2104.00			
		2258					84.20				
		2259	21	15	368	25.00	84.20	2106.00			
		2259					84.30				
		2260	21	15	369	25.00	84.30	2109.00			
		2260					84.40				
		2261	21	15	370	25.00	84.40	2111.00			
		2261					84.50				
		2262	21	15	371	25.00	84.50	2114.00			
		2262					84.60				
		2263	21	15	372	25.00	84.60	2116.00			
		2263					84.70				
		2264	21	15	373	25.00	84.70	2119.00			
		2264					84.80				

CODE	COMPTÉ	EMPLACEMENT - NOM, PROFESSION, RÉSIDENCE						VALEUR EN DOLLARS		MUNICIPAL	REMARQUES
								BATISSE	TOTAL		
890-11500	2265	21	15	374	25.00	84.80	2121.00				
	2265					84.90					
	2266	21	15	377	25.00	84.70	2115.00				
	2266					84.50					
	2267	21	15	378	25.00	84.50	2110.00				
	2267					84.30					
	2268	21	15	379	25.00	84.30	2105.00				
	2268					84.10					
	2269	21	15	380	25.00	84.10	2099.00				
	2269					84.00					
	2270	21	15	381	25.00	84.00	2094.00				
	2270					83.60					
	2271	21	15	382	25.00	83.60	2087.00				
	2271					83.40					
	2272	21	15	383	25.00	83.40	2082.00				
	2272					83.20					
	2273	21	15	384	25.00	83.20	2077.00				
	2273					83.00					
	2274	21	15	385	25.00	83.00	2075.00				
	2275	21	15	386	25.00	83.00	2075.00				
	2276	21	15	387	25.00	83.00	2075.00				
	2277	21	15	388	25.00	83.00	2075.00				
	2278	21	15	389	550.00	12.00	6600.00				
	2279	21	15	390	12.00	95.00	1140.00				
	2280	21	15	391	23.00	88.00	2024.00				
	2281	21	15	392	24.00	88.00	2112.00				
	2282	21	15	393	24.00	88.00	2112.00				
	2283	21	15	394	24.00	88.00	2112.00				
	2284	21	15	395	50.00	450.00	22500.00				
	2285	21	15	396	50.00	300.00	15000.00				
	2286	21	15	397	26.00	88.00	2288.00				
	2287	21	15	398	26.00	88.00	2288.00				
	2288	21	15	399	26.00	88.00	2288.00				
	2289	21	15	400	26.00	88.00	2288.00				
	2290	21	15	401	26.00	88.00	2288.00				
	2291	21	15	402	26.00	88.00	2288.00				
	2292	21	15	403	26.00	88.00	2288.00				
	2293	21	15	404	182.00	12.00	2184.00				
	2294	21	15	406	25.00	85.00	2125.00				
	2295	21	15	407	25.00	85.00	2125.00				
	2296	21	15	408	25.00	85.00	2125.00				
	2297	21	15	409	25.00	85.00	2125.00				
	2298	21	15	410	25.00	85.00	2125.00				
	2299	21	15	411	25.00	85.00	2125.00				
	2300	21	15	412	25.00	85.00	2125.00				
	2301	21	15	413	25.00	85.00	2125.00				
	2302	21	15	414	25.00	85.00	2125.00				
	2303	21	15	415	25.00	85.00	2125.00				
	2304	21	15	416	25.00	85.00	2125.00				
	2305	21	15	417	25.00	85.00	2125.00				
2306	21	15	418	25.00	85.00	2125.00					
2307	21	15	419	25.00	85.00	2125.00					
2308	21	15	420	25.00	85.00	2125.00					
2309	21	15	421	25.00	85.00	2125.00					
2310	21	15	422	25.00	85.00	2125.00					
2311	21	15	423	25.00	85.00	2125.00					
2312	21	15	424	25.00	85.00	2125.00					
2313	21	15	425	25.00	85.00	2125.00					
2314	21	15	426	25.00	85.00	2125.00					
2315	21	15	427	550.00	12.00	6600.00					
2316	21	15	428	25.00	85.00	2125.00					
2317	21	15	429	25.00	85.00	2125.00					
2318	21	15	430	25.00	85.00	2125.00					
2319	21	15	431	25.00	85.00	2125.00					

CODE	COMPTE							VAL EN DOLLARS		MUNICIPAL	REMARQUES
								BÂTISSE	TOTAL		
	89611500	2320	21	15	432	25.00	85.00	2125.00			
		2321	21	15	433	25.00	85.00	2125.00			
		2322	21	15	434	25.00	85.00	2125.00			
		2323	21	15	435	25.00	85.00	2125.00			
		2324	21	15	436	25.00	85.00	2125.00			
		2325	21	15	437	25.00	85.00	2125.00			
		2326	21	15	438	25.00	85.00	2125.00			
		2327	21	15	439	25.00	85.00	2125.00			
		2328	21	15	440	25.00	85.00	2125.00			
		2329	21	15	441	25.00	85.00	2125.00			
		2330	21	15	442	25.00	85.00	2125.00			
		2331	21	15	443	25.00	85.00	2125.00			
		2332	21	15	444	25.00	85.00	2125.00			
		2333	21	15	445	25.00	85.00	2125.00			
		2334	21	15	446	25.00	85.00	2125.00			
		2335	21	15	447	25.00	85.00	2125.00			
		2336	21	15	448	25.00	85.00	2125.00			
		2337	21	15	449	25.00	85.00	2125.00			
		2338	21	15	450	12.00	182.00	2184.00			
		2339	21	15	451	26.00	88.00	2288.00			
		2340	21	15	452	26.00	88.00	2288.00			
		2341	21	15	453	26.00	88.00	2288.00			
		2342	21	15	454	26.00	88.00	2288.00			
		2343	21	15	455	26.00	88.00	2288.00			
		2344	21	15	456	26.00	88.00	2288.00			
		2345	21	15	457	26.00	88.00	2288.00			
		2346	21	15	458	50.00	750.00	37500.00			
		2347	21	15	459	26.00	88.00	2288.00			
		2348	21	15	460	26.00	88.00	2288.00			
		2349	21	15	461	26.00	88.00	2288.00			
		2350	21	15	462	27.40	88.00	2393.00			
		2350				27.00					
		2351	21	15	463	105.40	12.00	1265.00			
		2351				105.50					
		2352	21	15	464	25.00	93.50	2339.00			
		2352					93.60				
		2353	21	15	465	25.00	93.60	2341.00			
		2353					93.70				
		2354	21	15	466	25.00	93.70	2344.00			
		2354					93.80				
		2355	21	15	467	25.00	93.80	2347.00			
		2355					94.00				
		2356	21	15	468	25.00	94.00	2351.00			
		2356					94.10				
		2357	21	15	469	25.00	94.10	2354.00			
		2357					94.20				
		2358	21	15	470	25.00	94.20	2356.00			
		2358					94.30				
		2359	21	15	471	25.00	94.30	2360.00			
		2359					94.50				
		2360	21	15	472	25.00	94.50	2364.00			
		2360					94.60				
		2361	21	15	473	25.00	94.60	2366.00			
		2361					94.70				
		2362	21	15	474	25.00	94.70	2369.00			
		2362					94.80				
		2363	21	15	475	25.00	94.80	2372.00			
		2363					95.00				
		2364	21	15	476	25.00	95.00	2376.00			
		2364					95.10				
		2365	21	15	477	25.00	95.10	2379.00			
		2365					95.20				
		2366	21	15	478	25.00	95.20	2381.00			
		2366					95.30				

CODE	COMPTÉ							RUR EN DOLLARS		MUNICIPAL	REMARQUES
								BÂTIMENT	TOTAL		
	2367	21	15	479	25.00	95.30	2385.00				
	2367					95.50					
	89611500	2368	21	15	480	25.00	95.50	2389.00			
	2368					95.60					
	2369	21	15	481	25.00	95.10	2391.00				
	2369					95.70					
	2370	21	15	482	25.00	95.70	2394.00				
	2370					95.80					
	2371	21	15	483	25.00	95.60	2397.00				
	2371					96.00					
	2372	21	15	484	25.00	96.00	2401.00				
	2372					96.10					
	2373	21	15	485	25.00	96.10	2404.00				
	2373					96.20					
	2374	21	15	486	550.00	12.00	6600.00				
	2375	21	15	487	12.00	108.20	1299.00				
	2375					108.30					
	2376	21	15	488	27.00	88.00	2376.00				
	2377	21	15	489	27.00	88.00	2376.00				
	2378	21	15	490	27.00	88.00	2376.00				
	2379	21	15	491	28.00	88.00	2453.00				
	2379					27.30					
	2380	21	15	492	486.00	50.00	24125.00				
	2380				486.30						
	2381	21	15	493	23.00	88.00	2046.00				
	2382	21	15	494	24.00	88.00	2112.00				
	2383	21	15	495	24.00	88.00	2112.00				
	2384	21	15	496	24.00	88.00	2112.00				
	2385	21	15	497	12.00	95.60	1146.00				
	2385					95.50					
	2386	21	15	498	25.00	83.60	2091.00				
	2386					83.70					
	2387	21	15	499	25.00	83.70	2095.00				
	2387					83.90					
	2388	21	15	500	25.00	83.90	2099.00				
	2388					84.00					
	2389	21	15	501	25.00	84.00	2102.00				
	2389					84.20					
	2390	21	15	502	25.00	84.20	2106.00				
	2390					84.30					
	2391	21	15	503	25.00	84.30	2110.00				
	2391					84.50					
	2392	21	15	504	25.00	84.50	2114.00				
	2392					84.60					
	2393	21	15	505	25.00	84.60	2117.00				
	2393					84.80					
	2394	21	15	506	25.00	84.00	2122.00				
	2394					85.00					
	2395	21	15	507	25.00	85.00	2125.00				
	2396	21	15	508	25.00	85.00	2125.00				
	2397	21	15	509	25.00	85.00	2125.00				
	2398	21	15	510	25.00	85.00	2125.00				
	2399	21	15	511	25.00	85.00	2125.00				
	2400	21	15	512	25.00	85.00	2125.00				
	2401	21	15	513	25.00	85.00	2125.00				
	2402	21	15	514	25.00	85.00	2125.00				
	2403	21	15	515	25.00	85.00	2125.00				
	2404	21	15	516	25.00	85.00	2125.00				
	2405	21	15	517	25.00	85.00	2125.00				
	2406	21	15	518	25.00	85.00	2125.00				
	2407	21	15	520	550.00	12.00	6600.00				
	2408	21	15	521	12.00	97.00	1164.00				
	2409	21	15	522	24.00	88.00	2112.00				

CODE	COMPTÉ	EMPLACEMENT - NOM PROFESSION, RÉSIDENCE						SCORE AGENT	SCOLAIRE	VALEUR EN DOLLARS		MUNICIPAL	REMARQUES
										BÂTISSE	TOTAL		
	85611500	2410	21	15	523	24.00	88.00	2112.00					
		2411	21	15	524	24.00	88.00	2112.00					
		2412	21	15	525	24.00	88.00	2112.00					
		2413	21	15	526	750.00	50.00	37500.00					
		2414	21	15	527	26.00	88.00	2288.00					
		2415	21	15	528	26.00	88.00	2288.00					
		2416	21	15	529	26.00	88.00	2288.00					
		2417	21	15	530	26.00	88.00	2288.00					
		2418	21	15	531	26.00	88.00	2288.00					
		2419	21	15	532	26.00	88.00	2288.00					
		2420	21	15	533	26.00	88.00	2288.00					
		2421	21	15	534	182.00	12.00	2184.00					
		2422	21	15	535	25.00	85.00	2125.00					
		2423	21	15	536	25.00	85.00	2125.00					
		2424	21	15	537	25.00	85.00	2125.00					
		2425	21	15	538	25.00	85.00	2125.00					
		2426	21	15	539	25.00	85.00	2125.00					
		2427	21	15	540	25.00	85.00	2125.00					
		2428	21	15	541	25.00	85.00	2125.00					
		2429	21	15	542	25.00	85.00	2125.00					
		2430	21	15	543	25.00	85.00	2125.00					
		2431	21	15	544	25.00	85.00	2125.00					
		2432	21	15	545	25.00	85.00	2125.00					
		2433	21	15	546	25.00	85.00	2125.00					
		2434	21	15	547	25.00	85.00	2125.00					
		2435	21	15	548	25.00	85.00	2125.00					
		2436	21	15	549	25.00	85.00	2125.00					
		2437	21	15	550	25.00	85.00	2125.00					
		2438	21	15	551	25.00	85.00	2125.00					
		2439	21	15	552	25.00	85.00	2125.00					
		2440	21	15	553	25.00	85.00	2125.00					
		2441	21	15	554	25.00	85.00	2125.00					
		2442	21	15	555	25.00	85.00	2125.00					
		2443	21	15	556	25.00	85.00	2125.00					
		2444	21	15	557	550.00	12.00	6600.00					
		2445	21	15	558	25.00	85.00	2125.00					
		2446	21	15	559	25.00	85.00	2125.00					
		2447	21	15	560	25.00	85.00	2125.00					
		2448	21	15	561	25.00	85.00	2125.00					
		2449	21	15	562	25.00	85.00	2125.00					
		2450	21	15	563	25.00	85.00	2125.00					
		2451	21	15	564	25.00	85.00	2125.00					
		2452	21	15	565	25.00	85.00	2125.00					
		2453	21	15	566	25.00	85.00	2125.00					
		2454	21	15	567	25.00	85.00	2125.00					
		2455	21	15	568	25.00	85.00	2125.00					
		2456	21	15	569	25.00	85.00	2125.00					
		2457	21	15	570	25.00	85.00	2125.00					
		2458	21	15	571	25.00	85.00	2125.00					
		2459	21	15	572	25.00	85.00	2125.00					
		2460	21	15	573	25.00	85.00	2125.00					
		2461	21	15	574	25.00	85.00	2125.00					
		2462	21	15	575	25.00	85.00	2125.00					
		2463	21	15	576	25.00	85.00	2125.00					
		2464	21	15	577	25.00	85.00	2125.00					
		2465	21	15	578	25.00	85.00	2125.00					
		2466	21	15	579	25.00	85.00	2125.00					
		2467	21	15	580	12.00	182.00	2184.00					
		2468	21	15	581	26.00	88.00	2288.00					
		2469	21	15	582	26.00	88.00	2288.00					
		2470	21	15	583	26.00	88.00	2288.00					
		2471	21	15	584	26.00	88.00	2288.00					
		2472	21	15	585	26.00	88.00	2288.00					
		2473	21	15	586	26.00	88.00	2288.00					

CODE	COMPTE	EMPLACEMENT - NOM, PROFESSION, RÉSIDENCE						VALEUR EN DOLLARS		MUNICIPAL	REMARQUES
								BÂTISSE	TOTAL		
	89611500	2474	21	15	587	26.00	88.00	2288.00			
		2475	21	15	588	50.00	750.00	37500.00			
		2476	21	15	589	28.00	88.00	2464.00			
		2477	21	15	590	27.00	88.00	2376.00			
		2478	21	15	591	27.00	88.00	2376.00			
		2479	21	15	592	27.30	88.00	2428.00			
		2479				26.90					
		2480	21	15	593	109.90	12.00	1319.00			
		2480				110.00					
		2481	21	15	594	25.00	98.00	2451.00			
		2481					98.10				
		2482	21	15	595	25.00	98.10	2454.00			
		2482					98.20				
		2483	21	15	596	25.00	98.20	2456.00			
		2483					98.30				
		2484	21	15	597	25.00	98.20	2406.00			
		2484					98.50				
		2485	21	15	598	25.00	98.50	2464.00			
		2485					98.60				
		2486	21	15	599	25.00	98.60	2466.00			
		2486					98.70				
		2487	21	15	600	25.00	98.70	2469.00			
		2487					98.80				
		2488	21	15	601	25.00	98.80	2472.00			
		2488					99.00				
		2489	21	15	602	25.00	99.00	2476.00			
		2489					99.10				
		2490	21	15	603	25.00	99.20	2479.00			
		2490					99.10				
		2491	21	15	604	25.00	99.20	2481.00			
		2491					99.30				
		2492	21	15	605	25.00	99.30	2485.00			
		2492					99.50				
		2493	21	15	606	25.00	99.50	2489.00			
		2493					99.60				
		2494	21	15	607	25.00	99.80	2491.00			
		2494					99.70				
		2495	21	15	608	25.00	99.70	2494.00			
		2495					99.80				
		2496	21	15	609	25.00	99.80	2497.00			
		2496					100.00				
		2497	21	15	610	25.00	99.00	2501.00			
		2497					100.10				
		2498	21	15	611	25.00	100.10	2504.00			
		2498					100.20				
		2499	21	15	612	25.00	100.20	2506.00			
		2499					100.30				
		2500	21	15	613	25.00	100.30	2510.00			
		2500					100.50				
		2501	21	15	614	25.00	100.50	2514.00			
		2501					100.60				
		2502	21	15	615	25.00	100.60	2516.00			
		2502					100.70				
		2503	21	15	616	550.00	12.00	6600.00			
		2504	21	15	617	12.00	112.70	1362.00			
		2505	21	15	618	28.00	88.00	2464.00			
		2506	21	15	619	28.00	88.00	2464.00			
		2507	21	15	620	28.00	88.00	2464.00			
		2508	21	15	621	26.70	88.00	2363.00			
		2508				27.00					
		2509	21	15	622	50.00	IRR	27018.00			
		2510	21	15	P704	50.00	453.71	46018.00			
		2510				51.64	466.63				
		2511	21	15	702	26.00	92.40	2394.00			
		2511					92.00				

C.D.S.E.	COMPTÉ	EMPLACEMENT - NOM, PROFESSION, RÉSIDENCE						SCOLAIRE	VALEUR EN DOLLARS		MUNICIPAL	REMARQUES
									BÂTISSE	TOTAL		
	89611500	2512	21	15	703	26.00	92.00	2388.00				
		2512					91.70					
		2513	21	15	704	26.00	91.70	2380.00				
		2513					91.40					
		2514	21	15	705	26.00	91.40	2371.00				
		2514					90.70					
		2515	21	15	706	26.00	91.00	2362.00				
		2515					90.70					
		2516	21	15	707	26.00	90.70	2354.00				
		2516					90.40					
		2517	21	15	708	26.00	90.40	2346.00				
		2517					90.10					
		2518	21	15	709	182.00	12.00	2184.00				
		2519	21	15	710	25.00	85.00	2125.00				
		2520	21	15	711	25.00	85.00	2125.00				
		2521	21	15	712	25.00	85.00	2125.00				
		2522	21	15	713	25.00	85.00	2125.00				
		2523	21	15	714	25.00	85.00	2125.00				
		2524	21	15	715	25.00	85.00	2125.00				
		2525	21	15	716	25.00	85.00	2125.00				
		2526	21	15	717	25.00	85.00	2125.00				
		2527	21	15	718	25.00	85.00	2125.00				
		2528	21	15	719	25.00	85.00	2125.00				
		2529	21	15	720	25.00	85.00	2125.00				
		2530	21	15	721	25.00	85.00	2125.00				
		2531	21	15	722	25.00	85.00	2125.00				
		2532	21	15	723	24.29	85.00	1156.00				
		2532				2.93	87.59					
		2533	21	15	P740	327.95	12.00	3920.00				
		2533				324.97	12.40					
		2534	21	15	741	25.00	85.00	2125.00				
		2535	21	15	742	25.00	85.00	2125.00				
		2536	21	15	743	25.00	85.00	2125.00				
		2537	21	15	744	25.00	85.00	2125.00				
		2538	21	15	745	25.00	85.00	2125.00				
		2539	21	15	746	25.00	85.00	2125.00				
		2540	21	15	747	25.00	85.00	2125.00				
		2541	21	15	748	25.00	85.00	2125.00				
		2542	21	15	749	25.00	85.00	2125.00				
		2543	21	15	750	25.00	85.00	2125.00				
		2544	21	15	751	25.00	85.00	2125.00				
		2545	21	15	752	25.00	85.00	2125.00				
		2546	21	15	P753	3.58	85.00	1213.00				
		2546				24.97	87.57					
		2547	21	15	P779	405.45	50.00	19949.00				
		2547				392.52	51.64					
		2548	21	15	780	25.00	89.40	2230.00				
		2548					89.00					
		2549	21	15	781	25.00	89.00	2221.00				
		2549					88.60					
		2550	21	15	782	25.00	88.60	2212.00				
		2550					88.30					
		2551	21	15	783	25.00	88.30	2163.00				
		2551				24.70	88.00					
		2552	21	15	784	12.00	99.10	1185.00				
		2552					99.00					
		2553	21	15	785	25.00	87.00	2171.00				
		2553					86.70					
		2554	21	15	786	25.00	86.70	2165.00				
		2554					86.50					
		2555	21	15	787	25.00	86.50	2158.00				
		2555					86.20					
		2556	21	15	788	25.00	86.20	2152.00				
		2556					86.00					

CODE	COMPTE	EMPLACEMENT - NOM. PROFESSION. RESIDENCE						SCOLAIRE	VALEUR EN DOLLARS		MUNICIPAL	REMARQUES
									BATISSE	TOTAL		
	890 11500	2557	21	15	789	25.00	86.00		2146.00			
		2557					85.70					
		2558	21	15	790	25.00	85.70		2140.00			
		2558					85.50					
		2559	21	15	791	25.00	85.50		2134.00			
		2559					85.20					
		2560	21	15	792	25.00	85.20		2127.00			
		2560					85.00					
		2561	21	15	793	25.00	85.00		2121.00			
		2561					84.70					
		2562	21	15	794	25.00	84.70		2115.00			
		2562					84.50					
		2563	21	15	P795	25.03	84.51		2073.00			
		2563				19.69	IRR					
		2564	21	15	P796	16.08	65.91		512.00			
		2564				0.00	63.79					
		2565	21	15	P815	269.69	12.00		3220.00			
		2565				266.60	12.40					
		2566	21	P14		IRR	IRR		2235902.00			
		2567	21	P13		IRR	IRR		4896490.00			
		2568	21	13	P56	IRR	IRR		116.00			
		2569	21	13	P57	25.00	IRR		637.00			
		2569				34.40	37.40					
		2570	21	13	P58	25.00	37.40		1229.00			
		2570				34.40	61.00					
		2571	21	13	P59	25.00	61.00		1821.00			
		2571				34.40	89.70					
		2572	21	13	P60	25.00	84.70		2412.00			
		2572				32.40	70.00					
		2573	21	13	61	25.00	107.00		2675.00			
		2574	21	13	62	25.00	107.00		2675.00			
		2575	21	13	63	25.00	107.00		2675.00			
		2576	21	13	64	25.00	107.00		2675.00			
		2577	21	13	65	25.00	107.00		2675.00			
		2578	21	13	66	25.00	107.00		2675.00			
		2579	21	13	67	25.00	107.00		2675.00			
		2580	21	13	68	25.00	107.00		2675.00			
		2581	21	13	69	25.00	107.00		2675.00			
		2582	21	13	70	25.00	107.00		2675.00			
		2583	21	13	71	25.00	107.00		2675.00			
		2584	21	13	P72	459.09	66.01		28094.00			
		2584				IRR	IRR					
		2585	21	13	P74	5.00	25.00		228.00			
		2585				13.20	IRR					
		2586	21	13	P75	13.20	25.00		520.00			
		2586				28.40	29.40					
		2587	21	13	P76	28.40	25.00		899.00			
		2587				43.60	29.40					
		2588	21	13	P77	58.83	41.99		2875.00			
		2588				50.00	73.00					
		2589	21	13	P78	74.00	25.00		2050.00			
		2589				91.90	IRR					
		2590	21	13	P79	91.90	25.00		2555.00			
		2590				107.00	IRR					
		2591	21	13	80	25.00	107.00		2675.00			
		2592	21	13	81	25.00	107.00		2675.00			
		2593	21	13	82	25.00	107.00		2675.00			
		2594	21	13	83	25.00	107.00		2675.00			
		2595	21	13	84	25.00	107.00		2675.00			
		2596	21	13	85	25.00	107.00		2675.00			
		2597	21	13	86	25.00	107.00		2675.00			
		2598	21	13	87	25.00	107.00		2675.00			
		2599	21	13	88	25.00	107.00		2675.00			
		2600	21	13	89	25.00	107.00		2675.00			

CODE	COMPTE	EMPLACEMENT - NOM, PROFESSION, RÉSIDENCE						CATEGORIE BÂTIMENT	SCOLAIRE		VALEUR EN DOLLARS			MUNICIPAL	REMARQUES
		DIV. CAD.	CADASTRE	SUBDIVISION	FRONT	PROFONDEUR	SUPERFICIE			TERRA	TERRAIN	BÂTISSE	TOTAL		
	89611500														
		2601	21	13	90	25.00	107.00					2675.00			
		2602	21	13	91	25.00	107.00					2675.00			
		2603	21	13	P73	0.00	88.00					22.00			
		2603				5.00									
		2604	21	13	92	25.00	107.00					2675.00			
		2605	21	13	93	25.00	107.00					2675.00			
		2606	21	13	94	25.00	107.00					2675.00			
		2607	21	13	95	25.00	107.00					2675.00			
		2608	21	13	96	25.00	107.00					2675.00			
		2609	21	13	97	25.00	107.00					2675.00			
		2610	21	P12		IRR	IRR					2457311.00			
		2611	21	P11		IRR	IRR					958141.00			
		2612	21	P10		IRR	IRR					1386380.00			
		2613	21	P9		IRR	IRR					382511.00			
		2614	21	P8		IRR	IRR					714073.00			
		2999													
							① 13 254 866.00								

CODE	COMPTES	EMPLACEMENT - NOM, PROFESSION, RÉSIDENCE						CATEGORIE BÂTIMENT	SCOLAIRE		VALEUR EN DOLLARS			MUNICIPAL	REMARQUES	
		DIV. CAD.	CADASTRE	SUBDIVISION	FRONT	PROFONDEUR	SUPERFICIE		TERR.	F. C.	TERRAIN	BÂTISSE	TOTAL			
4201 4601 6001	89617000	LA VILLE DE MONTRÉAL - SERVICE DE LA GESTION IMMOBILIERE 507 PLACE D'ARMES #300 MONTRÉAL H2Y 2W8						9F	1							
		FINS PRIVÉES														
1001	89617200	LOT 5E RUE RIV PRAIRIES							209							
2002 2002 2004 2004 2999		21 23	P802		3600	4348						1,40800				
					3084	5051										
		21 23	P893		2900	5051						1,57300				
					2963	5727										
						2,98100										
3001								28	2B1	1700			1700	EP6 204-3		
4201 4601 6001		LA VILLE DE MONTRÉAL - SERVICE DE LA GESTION IMMOBILIERE 507 PLACE D'ARMES #300 MONTRÉAL H2Y 2W8						9F	1							
		FINS PRIVÉES														
7001 7002		87 ÈME AVENUE INTERSECTION P44														
1001	89624700	12175 71E AVENUE RIV PRAIRIES							208							
2002 2004 2006 2008 2999		21 58	370		2800	9400						2,63200				
		21 58	371		2800	9400						2,63200				
		21 58	372		2800	9400						2,63200				
		21 58	369		2800	9400						2,63200				
						10,52600										
3001								2A	1 2B1	14700	46700		61400	T R 1		
4201 4601 4202 4602		M MICHEL ROY 12175 71E AVENUE RIV PRAIRIES HIC 1K5						1F	1							
		M LLE LINDA ASSELIN 12175 71E AVENUE RIV PRAIRIES HIC 1K5						3F	1							
7001		71 ÈME AVENUE														
1001	89625100	12180 71 ^e Avenue LOT 5E RUE RIV PRAIRIES							208							
2002 2004 2006 2008 2999		21 58	419		2500	9400						2,35000				
		21 58	417		2600	9400						2,44400				
		21 58	416		2600	9400						2,44400				
		21 58	418		2500	9400						2,35000				
						9,58800										
3001								2A 7*	1 2B1	11500	73500		85000	R 28-385 1-1-85 330		
										11500			11500	TSV 1		
4201 4601 4635		M DENIS CHAMPAGNE 3482 AV TALEY VILLE D'ANJOU HIK 1K9 12180 71 ^e Avenue HIC 1K6 F1223 4-30-40 1-1-1-25 PROPRIÉTÉ SUJÉTTE À SURTAXE SUR TERRAIN VAGUE NON DESSERVI						1F	2							

CODE	COMPTE	EMPLACEMENT - NOM, PROFESSION, RÉSIDENCE					CATEGORIE BÂTIMENT	SCOLAIRE		VALEUR EN DOLLARS			MUNICIPAL *	REMARQUES	
		DIV. CAD.	CADASTRE	SUBDIVISION	FRONT	PROFONDEUR		SUPERFICIE	TERR.	TERRAIN	BÂTISSE	TOTAL			
1001	89626500	LOT 5E RUE RIV PRAIRIES					4081								
2002		21 58	421		2500	9400					2,35000				
2004		21 58	423		2500	9400					2,35000				
2999											4,70000				
3001							7A	1	2B1	5600		5600	TSV 1		
4201		M LIVIO TENAGLIA					1F								
4601		6455 BL ROSEMONT H1M 381													
6630		PROPRIETE SUJETTE A SURTAXE SUR TERRAIN VAGUE NON DESSERVI													
1001	89625700	LOT 50 RUE RIV PRAIRIES					4081								
2002		21 58	422		2500	9400					2,35000				
2004		21 58	424		2600	9400					2,44400				
2006		21 58	423		2600	9400					2,44400				
2999											7,23800				
3001							7A	1	2B1	7100		7100	TSV 1		
4201		M LIVIO TENAGLIA					1F								
4601		6455 BL ROSEMONT H1M 381													
6630		PROPRIETE SUJETTE A SURTAXE SUR TERRAIN VAGUE NON DESSERVI													
7001		70 EME AVENUE													
1001	89626000	LOT 5E RUE RIV PRAIRIES					4081								
2002		21 58	508		1900	9400					1,78600				
2004		21 58	509		2900	9400					2,72600				
2006		21 58	511		2900	9400					2,72600				
2008		21 58	510		2900	9400					2,72600				
2999											9,96400				
3001							7A	1	2B1	9800		9800	TSV 1		
4202		M GENARD AMSTRONG, INDUSTRIEL					1F								
4602		10640 PLAZA MTL NORD H1H 446													
6630		PROPRIETE SUJETTE A SURTAXE SUR TERRAIN VAGUE NON DESSERVI													
7001		CAD.59													
7002		65 EME AVENUE													
1001	89628500	LOT 5E RUE RIV PRAIRIES					4021								
2002		21 76	625		2610						2,44100				
2004		21 76	624		2610						2,79800				
2004					2380										
2999											4,73900				

CODE	COMPTÉ	EMPLACEMENT - NOM, PROFESSION, RÉSIDENCE						CATEGORIE BÂTIMENT	SCOLAIRE		VALEUR EN DOLLARS			MUNICIPAL	REMARQUES
		DIV. CAD.	CADASTRE	SUBDIVISION	FRONT	PROFONDEUR	SUPERFICIE		TERR	P. C.	TERRAIN	BÂTISSE	TOTAL		
3001	89628500							68	2B1	3400		3400	E06	204-3	
4201		LA VILLE DE MONTRÉAL - SERVICE DE LA GESTION IMMOBILIERE						9F	1						
4601		507 PLACE D'ARMES #300 MONTRÉAL H2Y 2W8													
1001	89628700	LOT 5E RUE RIV PRAIRIES													
2002		21 76	626		2690						2,43400				
2004		21 76	627		2690						2,43400				
2999											4,86800				
3001								68	2B1	3500		3500	E06	204-3	
4201		LA VILLE DE MONTRÉAL - SERVICE DE LA GESTION IMMOBILIERE						9F	1						
4601		507 PLACE D'ARMES #300 MONTRÉAL H2Y 2W8													
1001	89628900	LOT 5E RUE RIV PRAIRIES													
2002		21 76	629		2610						2,44100				
2004		21 76	630		2610						2,44100				
2006		21 76	628		2690						2,43400				
2999											7,31600				
3001								68	2B1	9500		9500	E06	204-3	
4201		LA VILLE DE MONTRÉAL - SERVICE DE LA GESTION IMMOBILIERE						9F	1						
4601		507 PLACE D'ARMES #300 MONTRÉAL H2Y 2W8													
7001		62 EME AVENUE													
1001	89629200	9820 SE RUE RIV PRAIRIES													
2002		21 78	54		5850	11656					6,81900				
3001								2A	1 2B1	8700	47600	56300	T R 1		
4201		M FRITZ CAZENEUVE						1	1						
4601		9820 SE RUE R D P MIC JW2													
4202		MME NICOLE CEINTURE-CAZENEUVE						2F	2						
1001	89629300	LOT 5E RUE RIV PRAIRIES													
2002		21 78	55		5850	11680					6,83300				
3001								7A	1 2B1	8100		8100	TSV 1		
4201		M ALDO PUCELLA						1F	2						
4601		99 GRANADA DR KIRKLAND H9H 3J7													
6630		PROPRIETE SUJETTE A SURTAXE SUR TERRAIN VAGUE NON DESSERVI													
7001		CAD-P78													
		MICROFICHE 154 G-03													

CODE	COMPTÉ	EMPLACEMENT - NOM, PROFESSION, RÉSIDENCE					CATEGORIE BÂTIMENT	SCOLAIRE		VALEUR EN DOLLARS			MUNICIPAL	REMARQUES	
		DIV. CAD.	CADASTRE	SUBDIVISION	FRONT	PROFONDEUR		SUPERFICIE	TERR.	P. C.	TERRAIN	BÂTISSE			TOTAL
7002	89629300	61 EME AVENUE													
1001	89629600	LOT 5E RUE RIV PRAIRIES					1081								
2002	H-153853 13-11-85	21	79	239	4750	10000	4,75000								
3001		VERSO													
4204		M GAETANO RIZZI, CHAUFFEUR					1F	1							
4604		7050 CHABOT H2E 2K5													
6630		PROPRIETE SUJETTE A SURTAXE SUR TERRAIN VAGUE NON DESSERVI													
1001	89629700	LOT 5E RUE RIV PRAIRIES					1081								
2002	H-153853 13-11-85	21	79	240	4750	10000	4,75000								
3001		VERSO													
4204		M GAETANO RIZZI, CHAUFFEUR					1F	1							
4604		7050 CHABOT H2E 2K5													
6630		PROPRIETE SUJETTE A SURTAXE SUR TERRAIN VAGUE NON DESSERVI													
1001	89629800	LOT 5E RUE RIV PRAIRIES					1081								
2002		21	79	57	4760		4,75000								
3001		VERSO													
4211		MME FILIPPO SCHEMBRE (DOMENICA ARGENTO), EN PROPRE					2F	1							
4611		7920 SAGARD H2E 2T3													
4212		MME ANDREA TUTINO (VINCENZA ARGENTO)					5F	1							
4612		7920 SAGARD H2E 2T3													
4213		M DOMENICO ARGENTO, PLATRIER					1F	1							
4613		7975 SAGARD H2E 2T4													
6630		PROPRIETE SUJETTE A SURTAXE SUR TERRAIN VAGUE NON DESSERVI													
1001	89629900	LOT 5E RUE RIV PRAIRIES					1081								
2002		21	79	58	4760		4,75000								
3001		VERSO													
4204		MR JOHN TETOKAS, COOK					1A	C1							
4604		12 SUNSINE CR H2R 4K1													
6630		PROPRIETE SUJETTE A SURTAXE SUR TERRAIN VAGUE NON DESSERVI													
7001		60 EME AVENUE													

89629600

IFI

4201 M. Nicola Trinci
4601 12160 62^e Avenue HIC 1N3

CERT. EFF. 368
8129613-1185

89629700

IFI

4201 M. Nicola Trinci
4601 12160 62^e Avenue HIC 1N3

CERT. EFF. 368
8129613-1185

CODE	COMPTÉ	EMPLACEMENT - NOM, PROFESSION, RÉSIDENCE						CATEGORIE BÂTIMENT	SCOLAIRE		VALEUR EN DOLLARS			MUNICIPAL *	REMARQUES	
		DIV. CAD.	CADASTRE	SUBDIVISION	FRONT	PROFONDEUR	SUPERFICIE		FERR	P. C.	TERRAIN	BÂTISSE	TOTAL			
1001	89630000	LOT 5E RUE RIV PRAIRIES						1000								
2002		21 67	240		4750	10000	4,75000									
3001								7A	1	2B1	7400		7400	TSV	1	
4211		MME PAUL EMILE GRAVEL (YVONNE TURCOTTE)						2F								
4611		12195 BL RIVIERE DES PRAIRIES H1E 1R3														
6630		PROPRIETE SUJETTE A SURTAXE SUR TERRAIN VAGUE NON DESSERVI														
1001	89630100	LOT 5E RUE RIV PRAIRIES						1000								
2002		21 67	241		4750	10000	4,75000									
3001								7A	1	2B1	7400		7400	TSV	1	
4211		MME PAUL EMILE GRAVEL (YVONNE TURCOTTE)						2F								
4611		12195 BL RIVIERE DES PRAIRIES H1E 1R3														
6630		PROPRIETE SUJETTE A SURTAXE SUR TERRAIN VAGUE NON DESSERVI														
7001		58E AVENUE														
7002		BL RIVIERE DES PRAIRIES														
7003		LIGNE DE L HYDRO QUEBEC														
1001	89631300	9540 5E RUE RIV PRAIRIES						1002								
2002		21 94	251		4000	9000	3,60000									
3001								2A	1	2B1	6200	29800	36000	T R	1	
4201		M JEAN MARIE GERVAIS						1F								
4601		9540 5EME RUE H1E 1K1														
4202		MME FRANCINE LINCOURT-GERVAIS						2F								
1001	89631400	LOT 5E RUE RIV PRAIRIES						1002								
2002		21 94	250		2500	9000	2,25000									
3001								7A	1	2B1	3900		3900	TSV	1	
4201		M NAPOLEONE SANTONE						1F								
4601		9560 5E RUE RIV PRAIRIES H1E 1K1														
4202		MME NAPOLEONE SANTONE (GIUSEPPINA PARZIALE)						2F								
4602		9560 5E RUE RIV PRAIRIES H1E 1K1														
6620		PROPRIETE SUJETTE A SURTAXE SUR TERRAIN VAGUE DESSERVI														
1001	89631500	9560 5E RUE RIV PRAIRIES						1002								
		MICROFICHE 154 1-03														

CODE	COMPTÉ	EMPLACEMENT - NOM, PROFESSION, RÉSIDENCE					CATEGORIE BÂTIMENT	SCOLAIRE		VALEUR EN DOLLARS			MUNICIPAL *	REMARQUES
		DIV. CAD.	CADASTRE	SUBDIVISION	FRONT	PROFONDEUR		SUPERFICIE	TERR.	TERR.	TERRAIN	BÂTISSE		
2002	89631500	21 94	249		2500	9000	2,25000							
2004		21 94	248		2500	9000	2,25000							
2999							4,50000							
3001														
4201								2A	1	2B1	7900	54300	62200	T R I
4601		M	NAPOLÉONE SANTONE											
4202			9560 SE RUE RIV PRAIRIES	HIE	IK1									
4602		MME	NAPOLÉONE SANTONE (GIUSEPPINA PARZIALE)											
			9560 SE RUE RIV PRAIRIES	HIE	IK1									
7001			57 EME AVENUE											
1001	89631700		9520 SE RUE RIV PRAIRIES											
2002		21 94	297		2500	9000	2,25000							
2004		21 94	296		4000	9000	3,60000							
2999							5,85000							
3001														
4201								2A	1	2B1	10300	23600	33900	T R I
4601		MME	PAULINE RAYMOND											
			9520 SE RUE	HIE	IK1									
1001	89631900		9510-12 SE RUE RIV PRAIRIES											
2002		21 94	298		2500	9000	2,25000							
2004		21 94	299		2500	9000	2,25000							
2999							4,50000							
3001														
4201		M	MAURICE LECOURS											
4601			9508 SE RUE	HIE	IK1									
1001	89632100		9500 SE RUE RIV PRAIRIES											
2002		21 96	1288		2600	8500	2,21000							
2004		21 96	1289		2600	8500	2,21000							
2006		21 96	1290		2600	8500	2,21000							
2999							6,63000							
3001														
4204		M	JEAN BTE ALARIE, JOURNALIER											
4604			9500 SE RUE RIV PRAIRIES	HIE	IK1									
7001			56 EME AVENUE											
1001	89632400		9490 SE RUE RIV PRAIRIES											

CODE	COMPTE	EMPLACEMENT - NOM, PROFESSION - RÉSIDENCE					CATEGORIE BÂTIMENT	SCOLAIRE			VALEUR EN DOLLARS			MUNICIPAL	REMARQUES	
		CAD. CAD.	CADASTRE	SUBDIVISION	FRONT	PROFONDEUR		SUPERFICIE	TERR.	P.C.	TERRAIN	BÂTISSÉ	TOTAL			
2002 2004 2006 2999	89632400	21 96	1204		2700	8500	2,29500									
2002 2004 2006 2999		21 96	1205		2700	8500	2,29500									
2002 2004 2006 2999		21 96	1206		2600	8500	2,21000									
2002 2004 2006 2999							6,80000									
2001								4A	1 2B1	10400	28600	39000	1 5 1			
4201 4601		MME CAROLE HARVEY-PAQUETTE 9490 SE RUE HIE 1K1														
1801	89632700	LOT 56 RUE RIV PRAIRIES														
2002 2004 2006 2999		21 96	1203		2700	8500	2,29500									
3001								7A	1 2B1	4000		4000	TVV 1			
4201 4601		MME CAROLE HARVEY-PAQUETTE 9490 SE RUE HIE 1K1														
6620		PROPRIETE SUJETTE A SURTAXE SUR TERRAIN VAGUE DESSERVI														
1001	89632800	LOT 56 RUE RIV PRAIRIES														
2002 2004 2006 2999		21 96	1201		2700	8500	2,29500									
2002 2004 2006 2999		21 96	1202		2600	8500	2,21000									
2002 2004 2006 2999							4,50500									
3001								7A	1 2B1	7900		7900	TVV 1			
4201 4601		MME CAROLE HARVEY-PAQUETTE 9490 SE RUE HIE 1K1														
6620		PROPRIETE SUJETTE A SURTAXE SUR TERRAIN VAGUE DESSERVI														
7001		55 EME AVENUE														
1001	89633000	LOT 56 RUE RIV PRAIRIES														
2002 2004 2006 2999		21 96	680		2600	8500	2,21000									
2002 2004 2006 2999		21 96	681		2600	8500	2,21000									
2002 2004 2006 2999		21 96	679		2600	8500	2,21000									
2002 2004 2006 2999							6,63000									
3001								7A	2 2B1	11700		11700	TVV 1			
4201 4601		CONSTRUCTIONS RIVIERE DES PRAIRIES INC 6358 PL BL GOUIN MTL NORD HIG 3C3														
6620		PROPRIETE SUJETTE A SURTAXE SUR TERRAIN VAGUE DESSERVI														
1001	89633300	9420 SE RUE RIV PRAIRIES														

89632400

1E I 1

4201 M. Conrad Paquette
4601 9490-5^e Rue, H2E 1K1

CERT.	EXP.
9/11/84	4/9/84

89632100

1F I 1

4201 M. Conrad Paquette
4601 9490-5^e Rue, H2E 1K1

CERT.	EXP.
9/11/84	4/9/84

89632300

2F I 1

4201 M. Conrad Paquette
4601 9490-5^e Rue, H2E 1K1

CERT.	EXP.
9/11/84	4/9/84

CODE	COMPTE	EMPLACEMENT - NOM, PROFESSION, RÉSIDENCE					CATEGORIE BÂTIMENT	SCCLAIRE		VALEUR EN DOLLARS			MUNICIPAL *	REMARQUES
		DISTRICT	CADASTRE	SUBDIVISION	FRONT	PROFONDEUR		SUPERFICIE	TERR P.C.	TERRAIN	BÂTISSE	TOTAL		
2002	89633300		21 96	356	2600	2,21000								
2004			21 96	355	2600	2,21000								
2999						4,42000								
3001							2A	1 2B1	7800	46800	54600		T R I	
4201		MME LEO PAUL LAVERDIERE (DOROTHEE PLANTE)					2F							
4601		9420 5E RUE HIE IKI												
1001	89633500	LOT 5E RUE RIV PRAIRIES					6B	2B1	3800		3800		ED6 204-3	
2002			21 96	354	2600	2,21000								
3001														
4201		LA VILLE DE MONTRÉAL - SERVICE DE LA GESTION IMMOBILIERE					9F							
4601		507 PLACE D'ARMES #300 MONTRÉAL H2Y 2W8												
7001		54 EME AVENUE												
1001	89633600	9400 5E RUE RIV PRAIRIES					6B	2B1	12000	33300	45300		T R I	
2002			21 96	181	2700	8500								
2004			21 96	162	2700	8500								
2006			21 96	163	2700	8500								
2999						6,80000								
3001														
4204		ROBERT GODEIL, PLOMBIER					1F							
4604		9400 5E RUE RIV PRAIRIES HIE IKI												
1001	89633800	LOT 5E RUE RIV PRAIRIES					6B	2B1	91100		91100		ED6 204-3	
2002			21 P97		13000	70500								
3001														
4201		LA VILLE DE MONTRÉAL - SERVICE DE LA GESTION IMMOBILIERE					9F							
4601		507 PLACE D'ARMES #300 MONTRÉAL H2Y 2W8												
1001	89634000	LOT 5E RUE RIV PRAIRIES					6B	2B1	91100		91100		ED6 204-3	
2002			21 P97		13000	70500								
3001														
4201		LA VILLE DE MONTRÉAL - SERVICE DE LA GESTION IMMOBILIERE					9F							
4601		507 PLACE D'ARMES #300 MONTRÉAL H2Y 2W8												

CODE	CONTE	EMPLACEMENT - NOM, PROFESSION, RESIDENCE						CATEGORIE BÂTIMENT	SCOLAIRE		VALEUR EN DOLLARS			MUNICIPAL	REMARQUES	
		DIV. CAD.	CADASTRE	SUBDIVISION	FRONT	PROFONDEUR	SUPERFICIE		TERRA	P. I. C.	TERRAIN	BÂTISSE	TOTAL			
1001	89634200	LOT 5E RUE RIV PRAIRIES						1021								
2002			21 P97		25370	36000										
2002					25259											
3001								6B	2B1	95700		95700	ED6	204-3		
4201		LA VILLE DE MONTRÉAL - SERVICE DE LA GESTION IMMOBILIERE						9F								
4601		507 PLACE D'ARMES #300 MONTRÉAL H2Y 2W8														
1001	89634410	LOT ARR 5E RUE RIV PRAIRIES						1021								
2002			21 P97		12290	32920										
2002					12195	33070										
2004			21 P97		13030	33070										
2004					13050	33220										
2999												83,59900				
3001								6B	2B1	83200		83200	ED6	204-3		
4201		LA VILLE DE MONTRÉAL - SERVICE DE LA GESTION IMMOBILIERE						9F								
4601		507 PLACE D'ARMES #300 MONTRÉAL H2Y 2W8														
1001	89634420	LOT ARR 5E RUE RIV PRAIRIES						1021								
2002			21 P97		26100	720										
2002						1040										
3001								6B	2B1	2300		2300	ED6	204-3		
4201		LA VILLE DE MONTRÉAL - SERVICE DE LA GESTION IMMOBILIERE						9F								
4601		507 PLACE D'ARMES #300 MONTRÉAL H2Y 2W8														
1001	89634460	LOT APR 5E RUE RIV PRAIRIES						1021								
2002			21 P97		12195	6600										
2002					12175											
2004			21 P97		13050	6600										
2006			21 P97		26100	6600										
2999												33,88200				
3001								6B	2B1	33700		33700	ED6	204-3		
4201		LA VILLE DE MONTRÉAL - SERVICE DE LA GESTION IMMOBILIERE						9F								
4601		507 PLACE D'ARMES #300 MONTRÉAL H2Y 2W8														
1001	89635460	LOT 5E RUE RIV PRAIRIES						1021								
2001			21 100	190	2600	8200										
3001								7A	1 2B1	2300		2300	15V	1		

CODE	COMPTÉ	EMPLACEMENT - NOM PROFESSION, RESIDENCE						CATEGORIE BÂTIMENT	VALEUR EN DOLLARS			MUNICIPAL	REMARQUES		
		AV. AD.	CADASTRE	SUBDIVISION	FRONT	PROFONDEUR	SUPERFICIE		SCOLAIRE	TERR.	BATISSE			TOTAL	
4201 4601	89635460	MS GINO GRECO, PROGRAMER <i>5534 Arthur Barand - H16 489</i> 7607 DOULIER ST LEONARD H15 2K1 <i>F1222 (11-10-84) D 4189</i>						1A	2						
6630		PROPRIETE SUJETTE A SURTAXE SUR TERRAIN VAGUE NON DESSERV													
1001	89635480	LOT 55 RUE RIV PRAIRIES													
2801		21 100	191		2600	6210				2,13200					
3001							7A	1 2B1	2300		2300	TSV 1			
4201 4601		MRS VITO ANCONA (ANTONIEFFA GRECO) 2116 PAUL CONTANT V ST LAURENT H4K 2R8 <i>2225 Paul Contant v. St. Laurent H4K 2R8 F1222 #4680 (10/20/85)</i>						4A	2						
6630		PROPRIETE SUJETTE A SURTAXE SUR TERRAIN VAGUE NON DESSERV													
1001	89635500	LOT 55 RUE RIV PRAIRIES													
2804		21 100	192		3000	6200				2,46000					
3001							7A	1 2B1	2700		2700	TSV 1			
4202 4602		M GERARD ARMSTRONG, INDUSTRIEL 10840 BL PLAZA H1 MTL NORD H1H 4M6						1F	2						
6630		PROPRIETE SUJETTE A SURTAXE SUR TERRAIN VAGUE NON DESSERV													
7001		50 EME AVENUE													
1001	89635800	LOT 55 RUE RIV PRAIRIES													
2002		21 100	220		3100					2,54200					
2809		21 100	221			2700				2,21400					
2906		21 100	222			2700				2,21400					
2999										6,97000					
3001							7A	1 2B1	7700		7700	TSV 1			
4204 4604		M SALVATORE TESTOLINA 6075 BL ROBERT ST LEONARD H1P 1M9						1F	2						
4207 4607		MME SALVATORE TESTOLINO 6075 BL ROBERT ST LEONARD H1P 1M9						2F	2						
6630		PROPRIETE SUJETTE A SURTAXE SUR TERRAIN VAGUE NON DESSERV													
1001	89636100	LOT 55 RUE RIV PRAIRIES													
2802		21 102	871		10130	42577				43,47400					
7002						43523									
3001							7A	2 2B1	48100		48100	TSV 1			

ANNULE
voir page 699

CODE	COMPTE	EMPLACEMENT - NOM, PROFESSION, RÉSIDENCE					CATEGORIE BÂTIMENT	SCOLAIRE		VALEUR EN DOLLARS			MUNICIPAL	REMARQUES										
		DIV. CAD.	CADASTRE	SUBDIVISION	FRONT	PROFONDEUR		SUPERFICIE	TERR.	TERRAIN	BÂTISSE	TOTAL												
4201 4651 6635	89636100	CONSTRUCTIONS BOGICA INC 12340 ALEXIS CARREL HIE 323					ANNULÉ	CF							<table border="1"> <tr> <td>LCERT.</td> <td>EFF.</td> <td></td> </tr> <tr> <td>23-2</td> <td>1-1</td> <td>R</td> </tr> <tr> <td>85</td> <td>85</td> <td>322</td> </tr> </table> <p>publ. part. sur 89636100 89636110</p>	LCERT.	EFF.		23-2	1-1	R	85	85	322
LCERT.	EFF.																							
23-2	1-1	R																						
85	85	322																						
		PROPRIÉTÉ SUJETTE À SURTAXE SUR TERRAIN VAGUE NON DESSERVI																						
	89636100	LOT SE RUE RIV PRAIRIES																						
2002		21 102	P372		2700	800					21600													
2004		21 102	P371		2700	800					21600													
2006		21 102	P370		2700	800					21600													
2008		21 102	P369		2700	8200					1,05200													
2010					765	9000																		
2012		21 102	368		2700	9000					2,43000													
2014		21 102	367		2700	9000					2,43000													
2016		21 102	418		2500	9000					2,25000													
2018		21 102	P419		600	9000					54000													
2020		21 102	P426		600	9000					54000													
2022		21 102	427		2500	9000					2,11500													
2024					1800	IRR																		
2026		21 103	P431		2700	800					21600													
2028		21 103	P432		2700	800					21600													
2030		21 103	P433		2700	800					21600													
2032		21 103	P434		2700	800					21600													
2034		21 103	P435		2700	800					70800													
2036					600	9000																		
2038		21 103	436		2700	9000					2,43000													
2040		21 103	P437		2500	3300					82500													
2042		21 103	P438		2500	3300					82500													
2044		21 103	P439		2500	3300					82500													
2046		21 102	P440		2500	3300					82500													
2048		21 102	P441		2500	3300					82500													
2050		21 102	P442		2500	3300					82500													
2052		21 102	P443		2500	3300					82500													
2054		21 102	P444		2500	3300					82500													
2056		21 102	P445		2500	3300					82500													
2058		21 102	P446		2500	3300					82500													
2060		21 102	P447		2500	3300					82500													
2062		21 102	P448		2500	3300					82500													
2064		21 102	P449		2500	3300					82500													
2066		21 102	P450		2500	3300					82500													
2068		21 102	P451		2500	3300					82500													
2070		21 102	P452		2500	3300					1,97700													
2072					2000	9500																		
2074		21 102	453		2500	9500					2,37500													
2076		21 102	P454		2500	3300					2,36600													
2078					2200	IRR																		
2080		21 102	P455		1500	9000					1,35000													
2082					800	9100																		
2084		21 102	P414		6676	2500					1,37800													
2086					5776	IRR																		
2088		21 102	P413		5776	2500					1,32800													
2090					5376	IRR																		
2092		21 102	P412		5376	2500					1,27800													
2094					5076	IRR																		
2096		21 102	P411		5076	2500					1,22800													
2098					4676	IRR																		
2100		21 102	P410		4676	2500					1,17800													
2102					4260	IRR																		

CODE	COMPTE	EMPLACEMENT - NOM, PROFESSION, RÉSIDENCE					CATEGORIE BÂTIMENT	SCOLAIRE		VALEUR EN DOLLARS			MUNICIPAL *	REMARQUES		
		DIV. CAD.	CADASTRE	SUBDIVISION	FRONT	PROFONDEUR		SUPERFICIE	TERR. P. C.	TERRAIN	BÂTISSE	TOTAL				
1901	89636102	Lot 49e Avenue Riv. Des Prairies													Subd. provient de: 89636100	
2002		21	102	871-8	6522	100 95					6079.00				CERT. EFF. R 85 85 322	
2002					5577	101 34										
3001							7A	2B1	6,800		6,800	T	SV			
4201		Constructions Dogica Inc.					cf									
4601		12340 Alexis-Carrel H1E 3Z3														
6630		Propriété sujette à surtaxe sur terrain vague non desservi														
1001	89636104	Lot 49e Avenue Riv. Des Prairies													Subd. provient de: 89636100	
2002		21	102	871-7	5200	101 01					5251.00				CERT. EFF. R 85 85 322	
2002						100 95										
3001							7A	2B1	5,900		5,900	T	SV			
4201		Constructions Dogica Inc.					cf									
4601		12340 Alexis-Carrel H1E 3Z3														
6630		Propriété sujette à surtaxe sur terr. vague non desservi														
1001	89636106	Lot 49e Avenue Riv. Des Prairies													Subd. provient de: 89636100	
2002		21	102	871-6	5200	101 08					5253.00				CERT. EFF. R 85 85 322	
2002						101 01										
3001							7A	2B1	5,900		5,900	T	SV			
4201		Constructions Dogica Inc.					cf									
4601		12340 Alexis-Carrel H1E 3Z3														
5530		Propriété sujette à surtaxe sur terr. vague non desservi														
1001	89636108	Lot 49e Avenue Riv. Des Prairies													Subd. provient de: 89636100	
2002		21	102	871-5	5200	101 11					5256.00				CERT. EFF. R 85 85 322	
2002						101 08										
3001							7A	2B1	5,900		5,900	T	SV			
4201		Constructions Dogica Inc.					cf									
4601		12340 Alexis-Carrel H1E 3Z3														
6630		Propriété sujette à surtaxe sur terr. vague non desservi														

CODE	COMPTE	EMPLACEMENT - NOM, PROFESSION, RÉSIDENCE					CATEGORIE BÂTIMENT	SCOLAIRE		VALEUR EN DOLLARS			MUNICIPAL *	REMARQUES	
		QU. CAD.	CADASTRE	SUBDIVISION	FRONT	PROFONDEUR		SUPERFICIE	UN. B.	TERR. P. C.	TERRAIN	BÂTISSE			TOTAL
1001	89636110	Lot 49e Avenue Riv. Des Prairies													Subd. provient de: 89636100
2002		21	102	871-4	5200	10114					5259.00				CERT. EFF. 22-2 1-1 85 85 322
2002						10111									
3001							7A	2B1	5,900			5,900	T SV		
4201		Constructions Dogica Inc.					cf	1							
4601		12340 Alexis-Carrel H1E 3Z3													
6630		Propriété sujette à surtaxe sur terr. vague non desservi													
1001	89636112	Lot 49e Avenue Riv. Des Prairies													Subd. provient de: 89636100
2002		21	102	871-3	5200	10121					5260.00				CERT. EFF. 22-2 1-1 85 85 322
2002						10114									
3001							7A	2B1	5,900			5,900	T SV		
4201		Constructions Dogica Inc.					cf	1							
4601		12340 Alexis-Carrel H1E 3Z3													
6630		Propriété sujette à surtaxe sur terr. vague non desservi													
1001	89636114	Lot 49e Avenue Riv. Des Prairies													Subd. provient de: 89636100
2002		21	102	871-2	5200	10124					5264.00				CERT. EFF. 22-2 1-1 85 85 322
2002						10121									
3001							7A	2B1	5,900			5,900	T SV		
4201		Constructions Dogica Inc.					cf	1							
4601		12340 Alexis-Carrel H1E 3Z3													
6630		Propriété sujette à surtaxe sur terr. vague non desservi													
1001	89636116	Lot 49e Avenue Riv. Des Prairies													Subd. provient de: 89636100
2002		21	102	871-1	5800	10131					5874.00				CERT. EFF. 22-2 1-1 85 85 322
2002						10124									
3001							7A	2B1	6,600			6,600	T SV		
4201		Constructions Dogica Inc.					cf	1							
4601		12340 Alexis-Carrel H1E 3Z3													
6630		Propriété sujette à surtaxe sur terr. vague non desservi													

CODE	COMPTÉ	EMPLACEMENT - NOM, PROFESSION, RÉSIDENCE						CATEGORIE BÂTIMENT	SCOLAIRE		VALEUR EN DOLLARS			MUNICIPAL	REMARQUES
		DIV. CAD.	CADASTRIQUE	SUBDIVISION	FRONT	PROFONDEUR	SUPERFICIE		TERR. P. C.	TERRAIN	BÂTISSÉ	TOTAL			
2082	89636610	21	102	P386	600	1400	800								
2082					078	1500									
2084		21	102	P387	2299	IRR	2,47200								
2084					2500	10000									
2086		21	102	P388	2500	10000	2,50000								
2088		21	102	P389	1855	10000	1,71000								
2088					1542	10126									
2999							49,53000								
3001								6B	2B1	49300		49300	E06	204-3	
4201		LA VILLE DE MONTRÉAL - SERVICE DE LA GESTION IMMOBILIERE						9F	1						
4601		507 PLACE D'ARMES #300 MONTREAL H2Y 2W8													
1001	89636700	LOT SE RUE RIV PRAIRIES						(02)							
2002		21	102	870	9641	44319	43,31100								
2002					9723	45728									
3001								7A	2 ZB1	47800		47800	TSV 1		
4201		CONSTRUCTIONS DOGICA INC						CF	1						
4601		12340 ALEXIS CARREL H1E 3Z3													
6630		PROPRIETE SUJETTE A SURTAXE SUR TERRAIN VAGUE NON DESSERVI													
	89636702	29636718 voir page 691 A-B-C													
1001	89636900	LOT SE RUE RIV PRAIRIES						(02)							
2002		21	102	869	9641	45728	44,80900								
2002					9763	47420									
3001								7A	2 ZB1	40800		40800	TSV 1		
4201		CONSTRUCTIONS DOGICA INC						CF	1						
4601		12340 ALEXIS CARREL H1E 3Z3													
6630		PROPRIETE SUJETTE A SURTAXE SUR TERRAIN VAGUE NON DESSERVI													
	89636902	29636918 voir page 691 A-B-C													
1001	89637100	LOT ARR SE RUE RIV PRAIRIES						(02)							
2002		21	102	872	39623	20076	79,32200								
2002					39600	20340									
3001								7A	2 ZB1	72300		72300	TSV 1		
4201		CONSTRUCTIONS DOGICA INC						CF	1						
4601		12340 ALEXIS CARREL H1E 3Z3													
6630		PROPRIETE SUJETTE A SURTAXE SUR TERRAIN VAGUE NON DESSERVI													
	89637102	29637132 voir page 691 G, H, I													
1001	89641200	LOT SE RUE RIV PRAIRIES						(01)							
		MICROFICHE 154 P-03													

CODE	COMPTÉ	EMPLACEMENT - NOM, PROFESSION, RÉSIDENCE					CATEGORIE D'IMMEUBLE	SCOLAIRE		VALEUR EN DOLLARS			MUNICIPAL	REMARQUES		
		RIV. CAD.	CADASTRE	SUBDIVISION	FRONT	PROFONDEUR		SUPERFICIE	TERR.	TERRAIN	BÂTISSE	TOTAL				
1001	89636702	Lot 49e Avenue Riv. Des Prairies													Subd. provient de: 89636700	
2002		21 102	870-9	50.98	97.44	5577.00									CERT. EFF. R 22-2 1-1 85 85 324	
2002				65.09	96.42											
3001							7A	2B1	6,300		6,300	T	SV			
4201		Constructions Dogica Inc.					cf	I								
4501		12340 Alexis-Carrel H1E 3Z3														
6630		Propriété sujette à surtaxe sur terr. vague non desservi														
1001	89636704	Lot 49e Avenue Riv. Des Prairies													Subd. provient de: 89636700	
2002		21 102	870-8	47.70	96.42	4598.00									CERT. EFF. R 22-2 1-1 85 85 324	
3001							7A	2B1	5,200		5,200	T	SV			
4201		Constructions Dogica Inc.					cf	I								
4601		12340 Alexis-Carrel H1E 3Z3														
6630		Propriété sujette à surtaxe sur terrain vague non desservi														
1001	89636706	Lot 49e Avenue Riv. Des Prairies													Subd. provient de: 89636700	
2002		21 102	870-7	48.49	96.42	4675.00									CERT. EFF. R 22-2 1-1 85 85 324	
3001							7A	2B1	5,300		5,300	T	SV			
4201		Constructions Dogica Inc.					cf	I								
4601		12340 Alexis-Carrel H1E 3Z3														
6630		Propriété sujette à surtaxe sur terrain vague non desservi														

CODE	COMPTE	EMPLACEMENT - NOM, PROFESSION, RÉSIDENCE					CATEGORIE BÂTIMENT	SCOLAIRE		VALEUR EN DOLLARS			MUNICIPAL *	REMARQUES	
		DIV. CAD.	CADASTRE	SUBDIVISION	FRONT	PROFONDEUR		SUPERFICIE	TERR.	P. C.	TERRAIN	BÂTISSE			TOTAL
1001	89636708	Lot 49e Avenue Riv. Des Prairies													Subd. provient de: 89636700
2002		21 102	870-6		48.49	96.42	4675.00								CERT. 22.2 11 85 324
3001								7A	2B1	5,300		5,300	T SV		
4201		Constructions Dogica Inc.					cf	1							
4601		12340 Alexis-Carrel H1E 3Z3													
6630		Propriété sujette a surtaxe sur terr. vague non desservi													
1001	89636710	Lot 49e Avenue Riv. Des Prairies													Subd. provient de: 89636700
2002		21 102	870-5		48.49	96.42	4675.00								CERT. 22.2 11 85 324
3001								7A	2B1	5,300		5,300	T SV		
4201		Constructions Dogica Inc.					cf	1							
4601		12340 Alexis-Carrel H1E 3Z3													
6630		Propriété sujette à surtaxe sur terr. vague non desservi													
1001	89636712	Lot 49e Avenue Riv. Des Prairies													Subd. provient de: 89636700
2002		21 102	870-4		48.49	96.42	4675.00								CERT. 22.2 11 85 324
3001								7A	2B1	5,300		5,300	T SV		
4201		Constructions Dogica Inc.					cf	1							
4601		12340 Alexis-Carrel H1E 3Z3													
6630		Propriété sujette à surtaxe sur terr. vague non desservi													

CODE	COMPTE	EMPLACEMENT - NOM, PROFESSION, RÉSIDENCE					CATEGORIE BÂTIMENT	SCOLAIRE		VALEUR EN DOLLARS			MUNICIPAL	REMARQUES														
		CV	CAC	CADASTRE	SUBDIVISION	FRONT		PROFONDEUR	SUPERFICIE	TERR	P. C.	TERRAIN			BÂTISSE	TOTAL												
1001	89636714	Lot 49e Avenue Riv. Prairies														Subd. provient de: 89636700 <table border="1"> <tr> <td>CV</td> <td>CAC</td> <td>EFF</td> <td></td> </tr> <tr> <td>21-2</td> <td>85</td> <td>1-1</td> <td>324</td> </tr> <tr> <td>85</td> <td>85</td> <td>85</td> <td>324</td> </tr> </table>	CV	CAC	EFF		21-2	85	1-1	324	85	85	85	324
CV	CAC	EFF																										
21-2	85	1-1	324																									
85	85	85	324																									
2002		21	102	870-3	48.49	96.42	4675.00																					
3001								7A	2B1	5,300		5,300	T SV															
4201		Constructions Dogica Inc.					cf	1																				
4601		12340 Alexis-Carrel H1E 3Z3																										
6630		Propriété sujette à surtaxe sur terr. vague non desservi																										
1001	89636716	Lot 49e Avenue Riv. Prairies														Subd. provient de: 89636700 <table border="1"> <tr> <td>CV</td> <td>CAC</td> <td>EFF</td> <td></td> </tr> <tr> <td>21-2</td> <td>85</td> <td>1-1</td> <td>324</td> </tr> <tr> <td>85</td> <td>85</td> <td>85</td> <td>324</td> </tr> </table>	CV	CAC	EFF		21-2	85	1-1	324	85	85	85	324
CV	CAC	EFF																										
21-2	85	1-1	324																									
85	85	85	324																									
2002		21	102	870-2	48.49	96.42	4675.00																					
3001								7A	2B1	5,300		5,300	T SV															
4201		Constructions Dogica Inc.					cf	1																				
4601		12340 Alexis-Carrel H1E 3Z3																										
6630		Propriété sujette a surtaxe sur terr. vague non desservi																										
1001	89636718	Lot 49e Avenue Riv. Prairies														Subd. provient de: 89636700 <table border="1"> <tr> <td>CV</td> <td>CAC</td> <td>EFF</td> <td></td> </tr> <tr> <td>21-2</td> <td>85</td> <td>1-1</td> <td>324</td> </tr> <tr> <td>85</td> <td>85</td> <td>85</td> <td>324</td> </tr> </table>	CV	CAC	EFF		21-2	85	1-1	324	85	85	85	324
CV	CAC	EFF																										
21-2	85	1-1	324																									
85	85	85	324																									
2002		21	102	870-1	53.51	96.42	5158.00																					
3001								7A	2B1	5,800		5,800	T SV															
4201		Constructions Dogica Inc.					cf	1																				
4601		12340 Alexis-Carrel H1E 3Z3																										
6630		Propriété sujette à surtaxe sur terrain vague non desservi																										

COTE	NUMÉRO	EMPLACEMENT - NOM, PROFESSION, RÉSIDENCE					CATEGORIE D'IMMEUBLE	SCOLAIRE		VALEUR EN DOLLARS			MUNICIPAL	REMARQUES
		DIVISION	FRONT	PROFONDEUR	SUPERFICIE	TERR. P. C.		TERRAIN	BÂTISSE	TOTAL				
1001	89636902	Lot Rue Projetée P102												
2002		21 102	869-9	69.26	96.42	5,841.00								
2002				52.26	97.86									
3001							7A	2B1	6,600.		6,600.		TSV1 Subd. prov de 89636900	
4201		Constructions Dogica Inc.					CF							
4601		12340 Alexis-Carrel H1E 3Z3												
6630		Propriété Sujette à Surtaxe sur Terrain Vague non Desservi												
1001	89636904	Lot rue Projetée P102												
2002		21 102	869-8	50.00	96.42	4,820.00								
3001							7A	2B1	5,400.		5,400.		TSV1 Subd. prov de 89636900	
4201		Constructions Dogica Inc.					CF							
4601		12340 Alexis-Carrel H1E 3Z3												
6630		Propriété Sujette à Surtaxe sur Terrain Vague non Desservi												
1001	89636906	Lot rue Projetée P102												
2002		21 102	869-7	50.00	96.42	4,820.00								
3001							7A	2B1	5,400.		5,400.		TSV1 Subd. prov de 89636900	
4201		Constructions Dogica Inc.					CF							
4601		12340 Alexis-Carrel H1E 3Z3												
6630		Propriété Sujette à Surtaxe sur Terrain Vague non desservi												
1001	89636908	Lot rue Projetée P102												
2002		21 102	869-6	50.00	96.42	4,820.00								
3001							7A	2B1	5,400.		5,400.		TSV1 Subd. prov de 89636900	
4201		Constructions Dogica Inc.					CF							
4601		12340 Alexis-Carrel H1E 3Z3												
6630		Propriété Sujette à Surtaxe sur Terrain Vague non Desservi												

P691 D

CODE	COMPTE	EMPLACEMENT - NOM, PROFESSION, RÉSIDENCE					CATEGORIE BÂTIMENT	SCOLAIRE	VALEUR EN DOLLARS			MUNICIPAL	REMARQUES	
		V. CAL.	CADASTRE	SUBDIVISION	FRONT	PROFONDEUR			SUPERFICIE	TERR.	BÂTISSE			TOTAL
1001	89636910	Lot rue Projetée P102												
2002		21 102	869-5		50.00	96.42	4,820.00							
3001								7A	2B1	5,400.		5,400.		TSV1 Subd. prov de 89636900 <i>R</i> 22-2-85-1-85 322
4201		Constructions Dogica Inc.					CF	L						
4601		12340 Alexis-Carrel H1E 3Z3												
6630		Propriété Sujette à Surtaxe sur Terrain Vague non Desservi												
1001	89636912	Lot rue Projetée P102												
2002		21 102	869-4		50.00	96.42	4,820.00							
3001								7A	2B1	5,400.		5,400.		TSV1 Subd. prov de 89636900 <i>R</i> 22-2-85-1-85 322
4201		Constructions Dogica Inc.					CF	L						
4601		12340 Alexis-Carrel H1E 3Z3												
6630		Propriété Sujette à Surtaxe sur Terrain Vague non Desservi												
1001	89636914	Lot rue Projetée P102												
2002		21 102	869-3		50.00	96.42	4,820.00							
3001								7A	2B1	5,400.		5,400.		TSV1 Subd. prov de 89636900 <i>R</i> 22-2-85-1-85 322
4201		Constructions Dogica Inc.					CF	L						
4601		12340 Alexis-Carrel H1E 3Z3												
6630		Propriété Sujette à Surtaxe sur Terrain Vague non Desservi												
1001	89636916	Lot rue Projetée P102												
2002		21 102	869-2		50.00	96.42	4,820.00							
3001								7A	2B1	5,400.		5,400.		TSV1 Subd. prov de 89636900 <i>R</i> 22-2-85-1-85 322
4201		Constructions Dogica Inc.					CF	L						
4601		12340 Alexis-Carrel H1E 3Z3												
6630		Propriété Sujette à Surtaxe sur Terrain Vague non Desservi												

CODE	COMPTÉ	EMPLACEMENT - NOM, PROFESSION, RÉSIDENCE					CATEGORIE BÂTIMENT	SCOLAIRE		VALEUR EN DOLLARS			MUNICIPAL *	REMARQUES	
		DIV. CAD.	CADASTRE	SUBDIVISION	FRONT	PROFONDEUR		SUPERFICIE	TERR. P.C.	TERRAIN	BÂTISSE	TOTAL			
1001	89636918	Lot rue Projetée P102													
2002		21	102	869-1	54.99	96.42	5,302.00								
3001								7A	2B1	6,000.		6,000.		TSV1 Subd. prov de 89636900	
4201		Constructions Dogica Inc.					CF	1							
4601		12340 Alexis-Carrel H2E 3Z3													
6630		Propriété Sujette à Surtaxe sur Terrain Vague non Desservi													

CODE	COMPTÉ	EMPLACEMENT - NOM, PROFESSION, RÉSIDENCE					CATEGORIE BÂTIMENT	SCOLAIRE		VALEUR EN DOLLARS			MUNICIPAL	REMARQUES
		DIV. CAD.	CADASTRAL	SUBDIVISION	FRONT	PROFONDEUR		SUPERFICIE	TERR. P.C.	TERRAIN	BÂTIMENT	TOTAL		
1001	89637102 A 140822 3-5-85	Lot rue Projetée P102												
2002		21 102	872-1	49.83	91.53	4,484.00								
3001							7A	2B1	5,000.		5,000.			TSVI Subd. prov de 89637100
4201		Constructions Dogica Inc.					CF							
4601		12340 Alexis-Carrel H1E 3Z3												
6630		Propriété Sujette à Surtaxe sur Terrain Vague non Desservi												
1001	89637104 A 140822 3-5-85	Lot rue Projetée P102												
2002		21 102	872-2	49.86	91.66	4,485.00								
2002					91.53									
3001							7A	2B1	5,000.		5,000.			TSVI Subd. prov de 89637100
4201		Constructions Dogica Inc.					CF							
4601		12340 Alexis-Carrel H1E 3Z3												
6630		Propriété Sujette à Surtaxe sur Terrain Vague non Desservi												
1001	89637106 A 140822 3-5-85	Lot rue Projetée P102												
2002		21 102	872-3	49.67	91.40	4,482.00								
3001							7A	2B1	5,000.		5,000.			TSVI Subd. prov de 89637100
4201		Constructions Dogica Inc.					CF							
4601		12340 Alexis-Carrel H1E 3Z3												
6630		Propriété Sujette à Surtaxe sur Terrain Vague non Desservi												
1001	89637108 A 140822 3-5-85	Lot rue Projetée P102												
2002		21 102	872-4	49.54	91.17	4,471.00								
2002					91.40									
3001							7A	2B1	5,000.		5,000.			TSVI Subd. prov de 89637100
4201		Constructions Dogica Inc.					CF							
4601		12340 Alexis-Carrel H1E 3Z3												
6630		Propriété Sujette à Surtaxe sur Terrain Vague non Desservi												

84637102

(FV)

1201 12-9-20 Canada Inc.

1201 126 avat Sheebrooke #600 H3A 1E1

CERT.	EFF.
206-85	2-5-85

AEB20

1985

CODE	NUMÉRO	EMPLACEMENT - NOM, PROFESSION, RÉSIDENCE					CATEGORIE BÂTIMENT	SCOLAIRE		VALEUR EN DOLLARS			MUNICIPAL	REMARQUES	
		CADASTRE	NUMÉRO	FRONT	PROFONDÉUR	SURFACE		TERR	P C	TERRAIN	BÂTISSE	TOTAL			
1001	89637110 A-140822	Lot rue Projetée P102													
2002	3-5-85	21	102	872-5	49.44	90.97									
2002						91.17									22-85-1-185 322
3001							7A	2B1	5,000.		5,000.		TSV1	Subd. prov de 89637100	
4201		Constructions Dogica Inc.					CF	1							
4601		12340 Alexis-Carrel H1E 3Z3													
6630		Propriété Sujette à Surtaxe sur Terrain Vague non Desservi													
1001	89637112 A-140822	Lot rue Projetée P102													
2002	3-5-85	21	102	872-6	49.34	90.81									
2002						90.97									22-85-1-185 322
3001							7A	2B1	5,000.		5,000.		TSV1	Subd. prov de 89637100	
4201		Constructions Dogica Inc.					CF	1							
4601		12340 Alexis-Carrel H1E 3Z3													
6630		Propriété Sujette à Surtaxe sur Terrain Vague non Desservi													
1001	89637114 A-140822	Lot rue Projetée P102													
2002	3-5-85	21	102	872-7	49.24	90.68									
2002						90.81									22-85-1-185 322
3001							7A	2B1	5,000.		5,000.		TSV1	Subd. prov de 89637100	
4201		Constructions Dogica Inc.					CF	1							
4601		12340 Alexis-Carrel H1E 3Z3													
6630		Propriété Sujette à Surtaxe sur Terrain Vague non Desservi													
1001	89637116 A-140822	Lot rue Projetée P102													
2002	3-5-85	21	102	872-8	49.86	90.81									
2002						90.68									22-85-1-185 322
3001							7A	2B1	5,000.		5,000.		TSV1	Subd. prov de 89637100	
4201		Constructions Dogica Inc.					CF	1							
4601		12340 Alexis-Carrel H1E 3Z3													
6630		Propriété Sujette à Surtaxe sur Terrain Vague non Desservi													

PROJET D'ÉVALUATION

CODE	COMTE	EMPLACEMENT - NOM, PROFESSION, RÉSIDENCE					CATEGORIE BÂTIMENT	SCOLAIRE	VALEUR EN DOLLARS			MUNICIPAL	REMARQUES	
		NO. CAD.	CADASTRE	SUBDIVISION	FRONT	PROFONDEUR			SUPERFICIE	TERMI P. C.	TERRAIN			BÂTISSE
1001	89637118 A 140822 3-5-85	Lot Bl. Maurice-Duplessis												
2002		21 102	872-9	49.83	111.84	5,478.00								22-2-85 11-85 322
3001							7A	2B1	5,800.		5,800.		TSV1 Subd. prov de 89637100	
4201		Constructions Dogica Inc.					CF							
4601		12340 Alexis-Carrel H1E 323												
6630		Propriété Sujette à Surtaxe sur Terrain Vague non Desservi												
1001	89637120 A 140822 3-5-85	Lot Bl. Maurice-Duplessis												
2002		21 102	872-10	49.83	111.84	5,478.00								22-2-85 11-85 322
2002					111.91									
3001							7A	2B1	5,800.		5,800.		TSV1 Subd. prov de 89637100	
4201		Constructions Dogica Inc.					CF							
4601		12340 Alexis-Carrel H1E 323												
6630		Propriété Sujette à Surtaxe sur Terrain Vague non Desservi												
1001	89637122 A 140822 3-5-85	Lot Bl. Maurice-Duplessis												
2002		21 102	872-11	49.79	111.91	5,471.00								22-2-85 11-85 322
2002				49.70	111.51									
3001							7A	2B1	5,800.		5,800.		TSV1 Subd. prov de 89637100	
4201		Constructions Dogica Inc.					CF							
4601		12340 Alexis-Carrel H1E 323												
6630		Propriété Sujette à Surtaxe sur Terrain Vague non Desservi												
1001	89637124 A 140822 3-5-85	Lot Bl. Maurice-Duplessis												
2002		21 102	872-12	49.64	111.51	5,454.00								22-2-85 11-85 322
2002				49.60	111.22									
3001							7A	2B1	5,800.		5,800.		TSV1 Subd. prov de 89637100	
4201		Constructions Dogica Inc.					CF							
4601		12340 Alexis-Carrel H1E 323												
6630		Propriété Sujette à Surtaxe sur Terrain Vague non Desservi												

CODE	COMPTÉ	EMPLACEMENT - NOM, PROFESSION, RÉSIDENCE						CATEGORIE BÂTIMENT	SCOLAIRE		VALEUR EN DOLLARS			MUNICIPAL	REMARQUES
		DIV. CAD.	CADASTRE	SUBDIVISION	FRONT	PROFONDEUR	SUPERFICIE		P.	TERR. C.	TERRAIN	BÂTIMENT	TOTAL		
1001	89637126 A-140822	Lot Bl. Maurice-Duplessis													
2002	3-5-85	21 102	872-13	49.50	111.22	5,441.00									
2002				49.47	110.95									22-2-85 11-85 322	
3001								7A	2B1	5,800.		5,800.		TSV1 Subd. prov de 89637100	
4201		Constructions Dogica Inc.						CF	1						
4601		12340 Alexis-Carrel H1E 3Z3													
6630		Propriété Sujette à Surtaxe sur Terrain Vague non Desservi													
1001	89637128 A-140822	Lot Bl. Maurice-Duplessis													
2002	3-5-85	21 102	872-14	49.37	110.95	5,429.00									
2002				49.34	110.72									22-2-85 11-85 322	
3001								7A	2B1	5,800.		5,800.		TSV1 Subd. prov de 89637100	
4201		Constructions Dogica Inc.						CF	1						
4601		12340 Alexis-Carrel H1E 3Z3													
6630		Propriété Sujette à Surtaxe sur Terrain Vague non Desservi													
1001	89637130 A-140822	Lot Bl. Maurice-Duplessis													
2002	3-5-85	21 102	872-15	49.27	110.72	5,418.00									
2002					110.53									22-2-85 11-85 322	
3001								7A	2B1	5,800.		5,800.		TSV1 Subd. prov de 89637100	
4201		Constructions Dogica Inc.						CF	1						
4601		12340 Alexis-Carrel H1E 3Z3													
6630		Propriété Sujette à Surtaxe sur Terrain Vague non Desservi													
1001	89637132 A-140822	Lot Bl. Maurice-Duplessis													
2002	3-5-85	21 102	872-16	49.74	110.53	5,457.00									
2002				49.30	109.94									22-2-85 11-85 322	
3001								7A	2B1	5,800.		5,800.		TSV1 Subd. prov de 89637100	
4201		Constructions Dogica Inc.						CF	1						
4601		12340 Alexis-Carrel H1E 3Z3													
6630		Propriété Sujette à Surtaxe sur Terrain Vague non Desservi													

CODE	COMTE	EMPLACEMENT - NOM PROFESSION, RÉSIDENCE					CATEGORIE BÂTIMENT	SCOLAIRE		VALEUR EN DOLLARS			MUNICIPAL	REMARQUES		
		LOT	CADASTRE	DIVISION	FRONT	PROFONDEUR		SUPERFICIE	TERR F I C	TERRAIN	BÂTIMENT	TOTAL				
2002 2004 2999	89641200	21 195	93		2500	8500					2,12500					
		21 195	92		2750	8500					2,33700					
											4,46200					
3001							6B 7A	1	2B1	5200		5200	TSV I	60-204-3		
4204 4604		MISS ANNIE TSIMBERIS, CLERK 3470 STANLEY #1505 H3A 1R9					3A									
4301 6639		RÉSERVE POUR 2 ANS EFF 20-12-83 PROPRIÉTÉ SUJETTE À SURTAXE SUR TERRAIN VAGUE NON DESSERVÉ														
1001	89641400	LOT 5E RUE RIV PRAIRIES					1013									
2002		21 195	91		850	8500					72300					
2004		21 150	197		1653	8500					1,40200					
2004					1645											
2006		21 150	196		2500	8500					2,12500					
2999											4,25000					
3001							6B 7A	1	2B1	4900		4900	TSV I	E06		
4201 4601		MME HELEN MYKYTOWYCZ 6544 14E AVENUE RSMT #2 H1X 2G6					2F									
4301 6630		RÉSERVE POUR 2 ANS EFF 20-12-83 PROPRIÉTÉ SUJETTE À SURTAXE SUR TERRAIN VAGUE NON DESSERVÉ														
7001		11 EME AVENUE														
1001	89641600	LOT 5E RUE RIV PRAIRIES					1013									
2002		21 150	74		1520	8500					1,29200					
2004		21 150	73		2500	8500					2,12500					
2006		21 195	68		980	8500					83300					
2999											4,25000					
3001							7A	1	2B1	4900		4900	TSV I			
4204 4604		M SANTO DURS0 7967 10E AVENUE ST MICHEL H1Z 3B2					1F									
6301 6630		RÉSERVE POUR 2 ANS EFF 20-12-83 PROPRIÉTÉ SUJETTE À SURTAXE SUR TERRAIN VAGUE NON DESSERVÉ														
1001	89641800	LOT 5E RUE RIV PRAIRIES					1013									
2002		21 195	69		2480	8500					2,12500					
2004		21 195	70		2500	8500					2,12500					
2999											4,25000					
3001							6B 7A	1	2B1	4900		4900	TSV I	E06 204-3		

89641800

9FE1

4201 Ville de Montréal - Service Gestion Immobilière
4601 275 Notre-Dame E., H2Y 1G6

CERT. EFF.
9/11/84 12/10/84
307

89641200

9FE1

4201 Ville de Montréal
Service de la Gestion Immobilière
4601 507, Place d'Armes, Bureau 300
Montréal H2Y 2W8

CERT. EFF.
1/6/85 12/10/84
307

89641400

9FE1

4201 Ville de Montréal Service de la Gestion
Immobilière
4601 507 Pl. d'Armes #300 H2Y 2W8


CERT. EFF.
8/18/85 7/10/84
315

CODE	COMITÉ	EMPLACEMENT - NOM PROFESSION, RESIDENCE						CATEGORIE BÂTIMENT	SCOLAIRE	VALEUR EN DOLLARS			REMARQUES	
		NUMERO	CARACTERE	SUBDIVISION	FRONT	PROFONDEUR	SUPERFICIE			TERR.	BÂTIMENT	TOTAL		
4204 4804	89641800	MR FRANCESCO DITILLO, DYNAMITE OP						1A	2					
		8594 EL PROVENCHER ST LEONARD H1R 2Z4												
4301 4401		RESERVE POUR 2 ANS EFF 20-12-83												
		PROPRIETE SUJETTE A SURTAXE SUR TERRAIN VAGUE NON DESSERVI												
1001	89642400	LOT 50 RUE RIV PRAIRIES						1011						
2002		21 150 194			2500	8000	2,00000							
2004		21 150 195			2500	8000	2,00000							
2999							4,00000							
3001								6B	2B1	4600		4600	E06 204-3	
4201 4601		LA VILLE DE MONTRÉAL - SERVICE DE LA GESTION IMMOBILIERE						9F	1					
		507 PLACE D'ARMES #300 MONTRÉAL H2Y 2W8												
1001	89642600	LOT 50 RUE RIV PRAIRIES						1011						
2002		21 150 193			2500	8000	2,00000							
2004		21 150 192			2500	8000	2,00000							
2999							4,00000							
3001								6B	2B1	4600		4600	E06 204-3	
4201 4601		LA VILLE DE MONTRÉAL - SERVICE DE LA GESTION IMMOBILIERE						9F	1					
		507 PLACE D'ARMES #300 MONTRÉAL H2Y 2W8												
1001	89642800	LOT 50 RUE RIV PRAIRIES						1011						
2002		21 150 190			2500	8000	2,00000							
2004		21 150 191			2500	8000	2,00000							
2999							4,00000							
3001								6B	2B1	4600		4600	E06 204-3	
4201 4601		LA VILLE DE MONTRÉAL - SERVICE DE LA GESTION IMMOBILIERE						9F	1					
		507 PLACE D'ARMES #300 MONTRÉAL H2Y 2W8												
1001	89643000	LOT 50 RUE RIV PRAIRIES						1011						
2002		21 153 197			5030		4,51800							
3001								7A	2B1	5200		5200	E06 204-3	
4204 4604		MRS GIOVANA PALMACCIO						5A	2					
		6060 HOUE MONTRÉAL NORD H1G 1G2												
4301		PROPRIETE SUJETTE A SURTAXE SUR TERRAIN VAGUE NON DESSERVI												

89643000

4FE1

01 Ville de Montreal Service de la Gestion
Immobilier
01 501 Pl. d'Armes 2300 HAY au 8



89643000

VILLE DE MONTRÉAL

CODE	COMITÉ	EMPLACEMENT - NOM, PROFESSION, RESIDENCE					CATEGORIE BÂTIMENT	SCOLAIRE		VALEUR EN DOLLARS			MUNICIPAL	REMARQUES	
		DIV. CAD.	CADASTRE	SUBDIVISION	FRONT	PROFONDEUR		SUPERFICIE	TERR. P.C.	TERRAIN	BÂTISSE	TOTAL			
1001	89643100	LOT 55 RUE RIV PRAIRIES					1011								
2002		21 153	198		5000	9000					4,50000				
3001							6B	2B1	5200			5200	ED6	204-3	
4201		LA VILLE DE MONTRÉAL - SERVICE DE LA GESTION IMMOBILIERE					9F								
4601		507 PLACE D'ARMES #300 MONTRÉAL H2Y 2W8													
1001	89643200	LOT 56 RUE RIV PRAIRIES					1011								
2002		21 153	199		5200						4,68000				
3001							6B	2B1	5400			5400	ED6	204-3	
4201		LA VILLE DE MONTRÉAL - SERVICE DE LA GESTION IMMOBILIERE					9F								
4601		507 PLACE D'ARMES #300 MONTRÉAL H2Y 2W8													
1001	89643400	LOT 56 RUE RIV PRAIRIES					1011								
2002		21 153	220		5000						4,63700				
3001							6B	2B1	5400			5400	ED6	204-3	
4201		VILLE DE MONTRÉAL SERVICE DE LA GESTION IMMOBILIERE					9F								
4601		507 PL D ARMES #300 H2Y 2W8													
1001	89643500	LOT 56 RUE RIV PRAIRIES					1011								
2002		21 153	221		4900						4,18000				
3001							6B	2B1	4400			4400	ED6	204-3	
4201		LA VILLE DE MONTRÉAL - SERVICE DE LA GESTION IMMOBILIERE					9F								
4601		507 PLACE D'ARMES #300 MONTRÉAL H2Y 2W8													
1001	89643600	LOT 56 RUE RIV PRAIRIES					1011								
2002		21 153	222		5000						4,63700				
3001							6B	2B1	4700			4700	ED6	204-3	
4201		LA VILLE DE MONTRÉAL - SERVICE DE LA GESTION IMMOBILIERE					9F								
4601		507 PLACE D'ARMES #300 MONTRÉAL H2Y 2W8													
1001	89643600	7310-57 ANDRE ARNOUX					1191								
2002		21 159	19		TRR	9119					6,17600				
2002					5057	11176									
		MICROFICHE 154 D-04													

CODE	COMPTÉ	EMPLACEMENT - NOM, PROFESSION, RESIDENCE						CATEGORIE BÂTIMENT	SCOLAIRE		VALEUR EN DOLLARS			MUNICIPAL	REMARQUES
		CADASTRE	INDICATION	FRONT	PROFONDEUR	SUPERFICIE	TERR		P.C.	TERRAIN	BÂTISSE	TOTAL			
3001	89643608							2B	2	2B1	18600	105400	124000	T R I	
4201		M RAFFAELLE SICILIA					IF								
4601		7352 ANDRE ARNOUX			HIE 359										
1001	89643611			7340-44	ANDRE ARNOUX			191							
2002		21	159	20		5007	11176						5,62500		
2002						5000	11332								
3001								2B	1	2B1	16900	91100	108000	T R I	
4201		M GIOVANNI SAPONE						1							
4601		7342 ANDRE ARNOUX			HIE 359										
4202		M LLE MARIA SERGI						3F							
1001	89643614			7330-34	SE RUE RIV PRAIRIES			191							
2002		21	159	21		5007	11332						5,70300		
2002						5000	11488								
3001								2B	1	2B1	17000	97000	114000	T R I	
4201		M ITALO ANZELLOTTI						1F							
4601		7334 ANDRE ARNOUX			HIE 359										
4202		MME ITALO ANZELLOTTI (ONELIA DI MARZIO)						2F							
4602		7334 ANDRE ARNOUX			HIE 359										
1001	89643617			7320-24	SE RUE RIV PRAIRIES			191							
2002		21	159	22		5007	11488						5,78000		
2002						5000	11644								
3001								2B	1	2B1	17300	92700	110000	T R I	
4201		MME NICHELE MANOCCHIO						2F							
4601		7322 ANDRE ARNOUX			HIE 359										
4202		M ETTORE CHIARLITTI						1F		2					
4602		10523 LAURENTIDE MONTREAL NORD			HIE 446										
1001	89643620			7310-14	SE RUE RIV PRAIRIES			191							
2002		21	159	23		5008	11644						5,84800		
2002						4980	11800								
3001								2B	1	2B1	17500	96500	114000	T R I	
4201		M NICHELE FAGGELLA						1F							
4601		7314 ANDRE ARNOUX			HIE 359										

diagrammes 358

CODE	COMPTÉ	EMPLACEMENT - NOM, PROFESSION, RÉSIDENCE						CATEGORIE D'IMMEUBLE	SCOLAIRE		VALEUR EN DOLLARS			REMARQUES	
		EN. CAP.	DAGASTRE	SUBDIVISION	FRONT	PROFONDEUR	SUPERFICIE		TERR P. C.	TERRAIN	BATISSE	TOTAL	MUNICIPAL		
4202 4602	89643620	MME MICHELE FAGGELLA (MARIA LUCIA CERONE) 7314 ANDRÉ ARNOUX HIE 359						2F							
7001		DEBUT DE PIERRE BLANCHET PLACE													
1001	89643623	12060-64 PLACE PIERRE BLANCHET							193						
2002 2002		21	159	33		IRR	8537	4,97000							
					5132	10000									
3001									28	1 2B1	16500	98500	115000	T R 1	
4203 4603		M GIOVANNI ABBONDANDOLO, MACHINISTE 12064 PL PIERRE BLANCHET HIE 3P2						1F							
4204 4604		MME DANIELLE TRUDEL, SECRETAIRE 12064 PL PIERRE BLANCHET HIE 3P2						3F							
1001	89643626 1143580	12070-74 PLACE PIERRE BLANCHET							193						
2002 2002		21	159	32		4400	10000	4,40000							
3001									28	1 2B1	14600	100400	115000	T R 1	
4201 4601		M ANDRE BOZZO 12134 PLACE PIERRE BLANCHET HIE 3P2						1F							
		VERSO													
1001	89643629	12080-84 PLACE PIERRE BLANCHET							193						
2002 2002		21	159	31		IRR	10000	5,51500							
					7245	10669									
3001									28	1 2B1	18200	96800	115000	T R 1	
4201 4601		M GEORGES PIERRE LUBIN <i>12082 Pl. Pierre Blanchet, HIE 3P2 F122+403 H2/4</i>						1F							
4202		6032 RUEL ST-LEONARD HIE 2K1						2F							
		MME MACULA LABADY-LUBIN													
1001	89643632	12090-94 PLACE PIERRE BLANCHET							193						
2002 2002		21	159	30		IRR	10689	9,25600							
						IRR	10629								
3001									28	1 2B1	30500	89500	120000	T R 1	
4203 4603		M ANGELO MATTIOCCO, TAILLEUR 12094 PL PIERRE BLANCHET HIE 3P2						1F							
4204 4604		MME EKILIA MATTIOCCO 12094 PL PIERRE BLANCHET HIE 3P2						3F							
1001	89643635	12100-04 PL PIERRE BLANCHET							193						
		MICROFICHE 154 F-04													

89643626

1 F I 2

4201 M. Giuseppe Datto

4601: 4202 - ~~John T. St. James~~ 442-4113. 41220 (1992) / 20/11/35

12072 Line Bankit, N.E. 5 P2

2 F I 2

4202 Mme Rose Gentile - Datto

DEPT.	EFF.
25/3/35	10/6/35

CODE	COMPTÉ	EMPLACEMENT - NOM, PROFESSION, RÉSIDENCE					CATEGORIE BÂTIMENT	SCOLAIRE		VALEUR EN DOLLARS			MUNICIPAL *	REMARQUES	
		DIV. CAD.	CADASTRE	SUBDIVISION	FRONT	PROFONDEUR		SUPERFICIE	TERR. P.C.	TERRAIN	BÂTISSÉ	TOTAL			
2002 2002	89643635	21 159	29		3909 7500	10620 10000	5,70000								
3001								2B	1 2B1	18900	94100	113000	T R I		
4204 4604		M HUGUES VAILLANCOURT, CHAUFFEUR 12102 PLACE PIERRE BLANCHET H1E 3P3					1F								
4205 4605		MME HUGUES VAILLANCOURT (CLEMENCE CASTONGUAY) 12102 PLACE PIERRE BLANCHET H1E 3P3					2F								
1001	89643638	12110-19 PL PIERRE BLANCHET													
2002 2002		21 159	28		4200 6459	10000 10252	5,33000								
3001								2B	1 2B1	17400	97600	115000	T R I		
4203 4603		M ROLLAND FORGET, AGENT D ASS 12110 PL PIERRE BLANCHET H1E 3P2					1F								
1001	89643641	12120-24 PL PIERRE BLANCHET													
2002 2002		21 159	27		1RP IRR	10252 13908	10,39100								
3001								2B	1 2B1	34000	86000	120000	T R I		
4203 4603		M MICHELE RUSSO, CONTREMAITRE 12122 PIERRE BLANCHET H1E 3P2					1F								
4204 4604		MME MICHELE RUSSO (MARIA MELINO) 12122 PIERRE BLANCHET H1E 3P2					2F								
1001	89643644	12130-34 PL PIERRE BLANCHET													
2002 2002		21 159	26		IRR 11353	13908 10279	7,12200								
3001								2B	1 2B1	23500	91500	115000	T R I		
4203 4603		M ANDRE BOZZO 12134 PL PIERRE BLANCHET H1E 3P2					1F								
1001	89643647	12140-44 PLACE PIERRE BLANCHET													
2002 2002		21 159	25		9800 4402	10279 10147	4,49400								
3001								2B	1 2B1	14800	100200	115000	T R I		

CODE	COMTE	EMPLACEMENT - NOM, PROFESSION, RÉSIDENCE						CATEGORIE BÂTIMENT	SCCLAIRE		VALEUR EN DOLLARS			MUNICIPAL	REMARQUES
		NO. PAR CADASTRE	QUARTIER	SECTION	FRONT	PROFONDEUR	SUPERFICIE		TERR. P. C.	TERRAIN	BÂTISSE	TOTAL			
4203 4603 4204 4604	89-43647	M						1F							
1001	89643650							119							
2002 2002			21 159	24		IRR	10147					4,86800			
						4902	8500								
3001								28	1	281	16100	98900	115000	T R 1	
4203 4603		M						1F							
1001	89644900							101							
2002 2004 2999			21 162	346		2920	2,05600								
			21 162	345		2920	2,05200								
							4,11600								
3501								7A	1	281	4700		4700	TSV 1	
4201 4601		M						1F							
6301 6630															
1001	89645100							101							
2002 2004 2004 2999			21 162	347		2920	2,05800								
			21 162	P348		2740	2,00500								
						2920									
							4,06300								
3001								7A	1	281	4700		4700	TSV 1	
4201 4601		M						1F							
6301 6630															
1001	89645300							101							
2001 2002 2002 2999			21 162	P348		180	5876					5300			
			21 162	P349		2400	7052					1,76000			
						2650	7050								
							1,83300								
3501								6B		281	1600		1600	EDN 201-1	

CODE	COMPTÉ	EMPLACEMENT - NOM, PROFESSION, RÉSIDENCE						CATEGORIE BÂTIMENT	SCOLAIRE		VALEUR EN DOLLARS			MUNICIPAL	REMARQUES	
		DIV. CAD.	CADASTRE	DÉLIMITATION	FRONT	PROFONDEUR	SUPERFICIE		TERR P	C	TERRAIN	BÂTIMENT	TOTAL			
4201 4601	89645300	PROVINCE DE QUEBEC MINS DE LA VOIRIE 255 BL CREMAZIE E #800 H2M 1L5						9F								
1001	89645350	LOT 50 RUE RIV PRAIRIES						1011								
2002		21 162	350		2920	7050						2,07600				
2004		21 162	P349		520	7050						27800				
2004					270	7052										
2999												2,35400				
3001								6B	2B1	2000			2000	E04	204-1	
4212 4612		PROVINCE DE QUEBEC-MINS DE LA VOIRIE 255 BL CREMAZIE E #800 H2M 1L5						9F								
1001	89645500	LOT 50 RUE RIV PRAIRIES						1011								
2002		21 162	P352		2150	7052						1,60400				
2002					2400	7050										
3001								6B	2B1	1400			1400	E04	204-1	
4201 4601		PROVINCE DE QUEBEC MINS DE LA VOIRIE 255 BL CREMAZIE E #800 H2M 1L5						9F								
1001	89645550	LOT 50 RUE RIV PRAIRIES						1011								
2002		21 162	351		2960	7050						2,08300				
2002					2950											
2004		21 162	P352		770	7050						45400				
2004					520	7052										
2999												2,53700				
3001								6B	2B1	2100			2100	E04	204-1	
4212 4612		PROVINCE DE QUEBEC-MINS DE LA VOIRIE 255 BL CREMAZIE E #800 H2M 1L5						9F								
1001	89645700	LOT 50 RUE RIV PRAIRIES						1011								
2002		21 162	354		2920	7000						2,05800				
2004		21 162	353		2920	7000						2,05800				
2999												4,11600				
3001								6B	2B1	4700			4700	E06	204-3	
4201 4601		LA VILLE DE MONTRÉAL - SERVICE DE LA GESTION IMMOBILIERE 507 PLACE D'ARMES #300 MONTRÉAL H2Y 2W8						9F								
1001	89645900	LOT 50 RUE RIV PRAIRIES						1011								

CODE	COMPTÉ	EMPLACEMENT - NOM, PROFESSION, RÉSIDENCE					CATEGORIE BÂTIMENT	SCOLAIRE		VALEUR EN DOLLARS			MUNICIPAL	REMARQUES		
		DIV. CAD.	SUBDIVISION	FRONT	PROFONDEUR	SUPERFICIE		TERR. P. C.	TERRAIN	BÂTISSÉ	TOTAL					
2002	89645900	21 162	355	2920	7050	2,05800									30415 345 Plan de demande payable	
2004	A-134130	21 162	356	2920	7050	2,05800										
2002	25499	21 162	360	2920	7050	2,05800										
3001						9,115.00										
3001									281	10500		10500			10500	
4201		M. ANDRE QUENNEVILLE														
4601		11390 4E AVENUE H1E 3A6														
6301		RESERVE POUR FINS DE PARC EFF 16-03-82														
6401		PROPRIETE SUJETTE A SURTAXE SUR TERRAIN VAGUE NON DESSEV														
1001	89646300	LOT SE RUE RIV PRAIRIES														
2002		21 163	31	2650		2,12000										
3001																
4204		PROVINCE DE QUEBEC MINS DE LA VOIRIE														
4604		255 BL CREMAZIE E #800 H2M ILS														
1001	89646400	LOT SE RUE RIV PRAIRIES														
2002		21 163	30	2650	8000	2,12000										
3001																
4204		PROVINCE DE QUEBEC MINS DE LA VOIRIE														
4604		255 BL CREMAZIE E #800 H2M ILS														
1001	89646500	LOT SE RUE RIV PRAIRIES														
2002		21 163	29	2650	8000	2,12000										
3001																
4204		PROVINCE DE QUEBEC MINS DE LA VOIRIE														
4604		255 BL CREMAZIE E #800 H2M ILS														
1001	89646600	LOT SE RUE RIV PRAIRIES														
2002		21 163	28	2600	8000	2,12000										
2004		21 163	27	2600	8000	2,12000										
2999						4,24000										
3001																
4204		PROVINCE DE QUEBEC MINS DE LA VOIRIE														
4604		255 BL CREMAZIE E #800 H2M ILS														
		MICROFICHE 154 J-04														

89645900

9861

4601 La Ville de Montréal - Service de la
gestion immobilière

4601 S.O.P. Ph. d'Annonces # 302. H.24.208

CERT.	EFF.	
15/1/85	15/1/85	338

CODE	COMPTÉ	EMPLACEMENT - NOM, PROFESSION, RESIDENCE					CATEGORIE BÂTIMENT	SCOLAIRE		VALEUR EN DOLLARS			MUNICIPAL *	REMARQUES	
		LOT	CATASTRAL	DIVISION	FRONT	PROFONDEUR		SUPERFICIE	TEAR P.C.	TERRAIN	BATISSE.	TOTAL			
1001	89646800	LOT 56 RUE RIV PRAIRIES					7011								
2002		21 163	26		2650	8000					2,12000				
2004		21 163	25		2600	8000					2,12000				
2999											4,24000				
3001							68	2B1	3600			3600	EO4	204-1	
4204		PROVINCE DE QUEBEC MINS DE LA VOIRIE					9F								
4604		255 BL CREMAZIE E #800 H2M ILS													
1001	89647000	LOT 56 RUE RIV PRAIRIES					7011								
2002		21 163	33		2650	7500					1,98700				
2004		21 163	32		2660	7500					1,99100				
2004					2650										
2999											3,97800				
3001							68	2B1	1			1	EO4	204-1	
4204		PROVINCE DE QUEBEC MINS DE LA VOIRIE					9F								
4604		255 BL CREMAZIE E #800 H2M ILS													
1001	89647200	LOT 56 RUE RIV PRAIRIES					7011								
2002		21 163	35		2650						1,98700				
3001							68	2B1	1680			1680	EO4	204-1	
4204		PROVINCE DE QUEBEC MINS DE LA VOIRIE					9F								
4604		255 BL CREMAZIE E #800 H2M ILS													
1001	89647300	LOT 56 RUE RIV PRAIRIES					7011								
2002		21 163	34		2660						1,99800				
2002					2670										
3001							68	2B1	1600			1600	EO4	204-1	
4204		PROVINCE DE QUEBEC MINS DE LA VOIRIE					9F								
4604		255 BL CREMAZIE E #600 H2M ILS													
1001	89647400	LOT 56 RUE RIV PRAIRIES					7011								
2002		21 163	42		2420	8000					2,12400				
2002					2435										
3001							68	2B1	1			1	EO4	204-1	

CODE	COMPTÉ	EMPLACEMENT - NOM, PROFESSION, RESIDENCE						CATEGORIE BÂTIMENT	SCOLAIRE		VALEUR EN DOLLARS			MUNICIPAL	REMARQUES	
		DIV. CAD.	CADASTRE	SUBDIVISION	FRONT	PROFONDEUR	SUPERFICIE		TERR.	P. D.	TERRAIN	BATISSE	TOTAL			
4204 4604	89647400	PROVINCE DE QUEBEC MINS DE LA VOIRIE 255 PL CREMAZIE E #800 H2M ILS						9F								
1001	89647500	LOT 50 RUE RIV PRAIRIES						1011								
2802		21 163	43		2500	8750					2,16700					
3001								68	281					1	ED4 204-1	
4204 4604		PROVINCE DE QUEBEC MINS DE LA VOIRIE 255 BL CREMAZIE E #800 H2M ILS						9F								
1001	89647510	LOT 50 RUE RIV PRAIRIES						1011								
2002		21 163	45		2500	10000					2,50000					
2004		21 163	44		2500	10000					2,50000					
2999											5,00000					
3001								65	281					1	ED4 204-1	
4204 4604		PROVINCE DE QUEBEC MINS DE LA VOIRIE 255 BL CREMAZIE E #800 H2M ILS						9F								
1001	89647520	LOT 50 RUE RIV PRAIRIES						1011								
2002		21 163	54		2700	7500					2,02500					
2004		21 163	53		2660	7500					1,99800					
2999					2670						4,02300					
3001								60	281	3300			3300	ED4 204-1		
4211 4611		PROVINCE DE QUEBEC MINS DE LA VOIRIE 255 BL CREMAZIE E #800 H2M ILS						9F								
7001		DEBUT DE JEAN VINCENT COTE NORD														
1001	89647560	7815 AV JEAN VINCENT						1151								
2001		21 137	1961		3235	9472					3,03500					
2001					3232	9442										
2001								2A	1 281	9100	50400	59500		T R		
4201 4601 4702		M LUIGI BONATO 7815 AVE JEAN VINCENT HIE 304 MME RINA DANIELI-BONATO						1F 2F								
1001	89647562	7819 AV JEAN VINCENT						1151								

CODE	COMPTE	EMPLACEMENT - NOM, PROFESSION, RÉSIDENCE						CATEGORIE BÂTIMENT	SCOLAIRE		VALEUR EN DOLLARS			MUNICIPAL *	REMARQUES
		DIV. CAD.	CADASTRE	SUBDIVISION	FRONT	PROFONDEUR	SUPERFICIE		TERR. P.C.	TERRAIN	BÂTISSE	TOTAL			
2001 2001	89647562	21 137	1962		2176 2174	9442 9423	2,03600								
3001								2A	1 2B1	6100	48600	54700	T R		
4201 4201		REAL BOUFFARD 7819 JEAN VINCENT P A T H1E 3C4						1F	2						
1001	89647564	7823 AV JEAN VINCENT						151							
2001 2001		21 137	1963		2176 2174	9423 9403	2,03200								
3001								2A	1 2B1	6100	48800	54900	T R		
4201 4201		FRANCOIS VAULT <i>Mond.</i> 7823 AVE JEAN VINCENT H1E 3C4						1F	1						
1001	89647566	7827 AV JEAN VINCENT						151							
2001 2001		21 137	1964		2176 2174	9403 9383	2,02700								
3001								2A	1 2B1	6100	51800	57900	T R		
4201 4201		M ROBERT LEFRANCOIS <i>7827 Jean Vincent, H1E 3C4</i> 12200 AV LORENZO PRINCE H1E 4J6 <i>7122x4742x100/1/8</i>						1F	1						
4202		MME JOHANNE GAUTHIER-LEFRANCOIS						2F	1						
1001	89647568	7831 AV JEAN VINCENT						151							
2001 2001		21 137	1965		2176 2174	9383 9364	2,02300								
3001								2A	1 2B1	6100	48600	54700	T R		
4201 4201		M JEAN GUY CREVIER 7831 AVE JEAN VINCENT H1E 3C4						1F	1						
1001	89647570	7835 AV JEAN VINCENT						151							
2001 2001		21 137	1966		3235 3232	9364 9334	3,00000								
3001								2A	1 2B1	8100	46600	54700	T R		
4201 4201		M RICHARD CHEVALIER 7835 AVE JEAN VINCENT H1E 3C4						1F	1						
4202		MME JOHANNE ST LOUIS-CHEVALIER						2F	1						

CERT.	EFF.
206 25	13 6 25

CODE	COMPTÉ	EMPLACEMENT - NOM, PROFESSION, RÉSIDENCE						CATEGORIE BÂTIMENT	SCOLAIRE		VALEUR EN DOLLARS			MUNICIPAL *	REMARQUES
		BIL DAP	CADASTRE	SUBDIVISION	FRONT	PROFONDEUR	SUPERFICIE		TERR. P. C.	TERRAIN	BÂTISSE	TOTAL			
1001	89647572	7845 AV JEAN VINCENT						(15)							
2001		21 137	1967		3235	9334									
2001					3232	9304									
3001								2A	1 2B1	9000	49000	58000	T R		
4201		M JEAN PAUL LANGLAIS						1							
4601		7845 JEAN VINCENT H1E 3C4													
4202		MME DANIELLE PICHÉ-LANGLAIS						2F	2						
1001	89647574	7849 AV JEAN VINCENT						(15)							
2001		21 137	1968		2176	9304									
2001					2174	9285									
3001								2A	1 2B1	6000	48700	54700	T R		
4201		MME MARIE PAULE GOULET						3F	1						
4601		7849 AVE JEAN VINCENT H1E 3C4													
1001	89647576	7853 AV JEAN VINCENT						(15)							
2001		21 137	1969		2176	9295									
2001					2174	9265									
3001								2A	1 2B1	6000	48700	54700	T R		
4201		M PIERRE DES ORMEAUX						1F	1						
4601		7853 AV JEAN VINCENT H1E 3C4													
4202		MME FRANCINE LÉDUC-DES ORMEAUX						2F	1						
1001	89647578	7857 AV JEAN VINCENT						(15)							
2001		21 137	1970		2176	9265									
2001					2174	9245									
3001								2A	1 2B1	6000	52200	58200	T R		
4201		M ERCOLE DE CUBELLIS						1F	1						
4601		7857 AVE JEAN VINCENT H1E 3C4													
4202		MME PASQUALINA CENICCOLA-DE CUBELLIS						2F	1						
1001	89647580	7861 AV JEAN VINCENT						(15)							
2001		21 137	1971		3251	9245									
2001					3246	9157									
3001								2A	1 2B1	8400	52400	60800	T R		

CODE	COMPTE	EMPLACEMENT - NOM, PROFESSION, RÉSIDENCE						CATEGORIE BÂTIMENT	SCOLAIRE			VALEUR EN DOLLARS			MUNICIPAL	REMARQUES
		DIV. CAD.	CADASTRE	SUBDIVISION	FRONT	PROFONDEUR	SUPERFICIE		TERR.	P.	C.	TERRAIN	BÂTISSE	TOTAL		
4201 4601	89647580	MME CECILE MORIN-GINGRAS 7861 AV. JEAN VINCENT			HIE 3C4		8F									
1001	89647562	7885 AV. JEAN VINCENT						1051								
2002		21 137	1864		3307	9158										
3001								2A	1	281	10200	56500	66700	T	R	I
4203 4603		M. NICK PETTA, MECANICIEN 7885 JEAN VINCENT			HIE 3C4		1F									
1001	89647584	7887 AV. JEAN VINCENT						1051								
2002		21 137	1865		2035	9158										
3001								2A	1	281	6300	49900	56200	T	R	I
4201 4601		MME GIUSEPPINA GURRERI-MALTESE 7887 JEAN VINCENT			HIE 3C4		8F									
1001	89647586	7889 AV. JEAN VINCENT						1051								
2002		21 137	1866		2035	9158										
3001								2A	1	281	6300	49000	55300	T	R	I
4201 4601		M. FRANCESCO SPINA, OPERATEUR 7889 JEAN VINCENT			HIE 3C4		1F									
4202 4602		M. SILVERIO SPINA, COMMIS 7889 JEAN VINCENT			HIE 3C4		1F									
1001	89647586	7891 AV. JEAN VINCENT						1051								
2002		21 137	1867		2035	9158										
3001								2A	1	281	6300	51200	57500	T	R	I
4201 4601		M. NAKHLE HADDAD, HOMME DE SERVICE 7891 AV. JEAN VINCENT			HIE 3C4		1F									
1001	89647590	7893 AV. JEAN VINCENT						1051								
2002		21 137	1860		2035	9158										
3001								2A	1	281	6300	49000	55300	T	R	I

CODE	COMPTE	EMPLACEMENT - NOM, PROFESSION, RÉSIDENCE						CATEGORIE BÂTIMENT	SCOLAIRE		VALEUR EN DOLLARS			MUNICIPAL	REMARQUES
		DIV. CAD.	CADASTRE	SUBDIVISION	FRONT	PROFONDEUR	SUPERFICIE		TEHR	P. C.	TERRAIN	BÂTISSE	TOTAL		
4203 4603	89647590	M													
1001	89647592														
2002			21 137	1861	2035	9158									
3001									2A	1 2B1	6300	49000	55300	T R 1	
4202 4602		M													
4203 4603		MME													
1001	89647594														
2002			21 137	1862	2035	9158									
3001									2A	1 2B1	6300	49000	55300	T R 1	
4205 4605		M													
4206 4606		MME													
1001	89647596														
2002			21 137	1863	3375	9158									
3001									2A	1 2B1	10400	56000	66400	T R 1	
4201 4601		M													
1001	89647601														
2002			21 136	1253-31	4510	9340									
3001									2A	1 2B1	14300	37100	51400	T R 1	
4201 4601		M													
1001	89647603														
2002			21 136	1253-30	1830	9340									
3001									2A	1 2B1	5800	36480	42280	T R 1	
											5,800	40,200	46,000		

CODE	COMPTE	EMPLACEMENT - NOM, PROFESSION, RÉSIDENCE						CATEGORIE BÂTIMENT	SCOLAIRE		VALEUR EN DOLLARS			MUNICIPAL *	REMARQUES
		DIV. CAD.	CADASTRE	SUBDIVISION	FRONT	PROFONDEUR	SUPERFICIE		TERR. P.C.	TERRAIN	BÂTISSE	TOTAL			
4201 4601 4202 4602	89647603	M PIERRE CHARLES GENEUS, EBAUCHEUR 7927 AV JEAN VINCENT H1E 1L8 MME MICHELINE SAHEDI GENEUS 7927 AV JEAN VINCENT H1E 1L8					1F 2F	1 1							
1001 2002 3001	89647605	7929 AV JEAN VINCENT 21 136 1253-29 1830 9340 1,70900						051							
4201 4601 4202		M GIOVANNI DI GAETANO 7929 AV JEAN VINCENT H1E 1L8 MME MARTA MACRI-DI GAETANO					1 2F	1 1							
1001 2002 3001	89647607	7931 AV JEAN VINCENT 21 136 1253-28 1830 9340 1,70900						051							
4202 4602		MME LYSE OSTIGUY 7931 JEAN VINCENT H1E 1L8					7F	1							
1001 2002 3001	89647609	7933 AV JEAN VINCENT 21 136 1253-27 1830 9340 1,70900						051							
4219 4619 4220 4620		M ROGER PADOIS, MECANICIEN 7933 JEAN VINCENT H1E 1L8 MME ROGER PADOIS (SUZANNE LE SAOUT) 7933 JEAN VINCENT H1E 1L8					1F 2F	1 1							
1001 2002 3001	89647611	7935 AV JEAN VINCENT 21 136 1253-26 1830 9340 1,70900						051							
4201 4601 4202 4602		M PIERRE D'AMOURS, JOURNALIER 7935 AV JEAN VINCENT H1E 1L8 MME JOSEE CYR 7490 DES ORMEAUX #4 V D ANJOU H1K 2X9					1F 2F	1 2							
1001 2002	89647613	7937 AV JEAN VINCENT 21 136 1253-25 1830 9340 1,70900						051							

89647611

IAPALO

1E I L

4201 M. Liberto ~~Fapato~~

4601 7935 Ar. Jean Vincent #1E I L 8

IAPALO

2E I L

4207 Mme Teresa Rudi ~~Fapato~~

CERT.	PT.
26-485	13-85

CERT.	PT.	368
21-286	19-11-86	

CODE	COMPTÉ	EMPLACEMENT - NOM, PROFESSION, RESIDENCE						CATEGORIE BATIMENT	SCOLAIRE		VALEUR EN DOLLARS			MUNICIPAL	REMARQUES	
		CLASSE	CADASTRE	SUBDIVISION	FRONT	PROFONDEUR	SUPERFICIE		TERR	TERR	TERRAIN	BATISSE	TOTAL			
3001	89647613							2A	1	2B1	5800	36400	42200	T R 1		
4201		M GIOVANNI LAMPASONA						1F								
4601		7937 AV JEAN VINCENT H1E 1L8														
4202		MME ELIZABETTA GURRERI-LAMPASONA						2F								
1001	89647615	7939 AV JEAN VINCENT														
2002		21	136	1253-24	4510	9340	4.21200									
3001								2A	1	2B1	14300	36400	50700	T R 1		
4202		M GABRIEL CLOUTIER, COMPTABLE						1F								
4602		7939 JEAN VINCENT H1E 1L8														
7001		BL ARMAND BOMBARDIER														
7002		TRAVERSEZ COTE SUD														
7003		BL ARMAND BOMBARDIER														
1001	89647640	7940 AV JEAN VINCENT														
2002		21	136	1251-8	4510	9340	4.21200									
3001								2A	1	2B1	14300	36400	50700	T R 1		
4201		MME MARIA CEFELLI						3F								
4601		7940 AV JEAN VINCENT H1E 1L9														
1001	89647642	7936 AV JEAN VINCENT														
2002		21	136	1251-7	1830	9340	1.70900									
3001								2A	1	2B1	5800	36400	42200	T R 1		
4219		M JEAN PAUL VEZINA, ENPL CIVIL						1F								
4619		7938 JEAN VINCENT H1E 1L7														
4220		MME JEAN PAUL VEZINA (GEORGETTE LABRANCHE)						2F								
4620		7938 JEAN VINCENT H1E 1L9														
1001	89647644	7936 AV JEAN VINCENT														
2002		21	136	1251-6	1830	9340	1.70900									
3001								2A	1	2B1	5800	37300	43100	T R 1		
4219		M PAUL HARVEY, CONTREMAITRE						1F								
4619		7936 JEAN VINCENT H1E 1L9														
4220		MME PAUL HARVEY (ARMANDE GAGNON)						2F								
4620		7936 JEAN VINCENT H1E 1L9														

29647644

3511

4201 Mlle Marie - Philomène Desautels
4601 2936 av. Jean-Vincent HIE 149

1811

4202 M. Ronald Desautels

CERT.	DATE
5/10/85	2/10/85

CODE	COMPTE	EMPLACEMENT - NOM, PROFESSION, RESIDENCE						CATEGORIE BAYMENT	SCOLAIRE			VALEUR EN DOLLARS			REMARQUES	
		DIV CAD	CADASTRE	SUBDIVISION	FRONT	PROFONDEUR	SUPERFICIE		TERR P. I. C.	TERRAIN	BATISSE	TOTAL	MUNICIPAL			
1001	89647646	7934 AV JEAN VINCENT						05								
2002		21	136	1251-5	1830	9340	1,70900									
3001								2A	1	2B1	5800	37300	43100	T R I		
4219		M YVAN LEROUX, PSYCHO EDUCATEUR						1F								
4619		7934 JEAN VINCENT H1E 1L9														
1001	89647648	7932 AV JEAN VINCENT						05								
2002		21	136	1251-4	1830	9340	1,70900									
3001								2A	1	2B1	5800	37300	43100	T R I		
4219		MRS CHARLIE RACZ (CAROLINE MONTGOMERY)						5A								
4619		7932 JEAN VINCENT H1E 1L9														
1001	89647650	7930 AV JEAN VINCENT						05								
2002		21	136	1251-3	1830	9340	1,70900									
3001								2A	1	2B1	5800	39300	45100	T R I		
4219		M CARLO CARDORE						1F								
4619		7930 JEAN VINCENT H1E 1L9														
1001	89647652	7928 AV JEAN VINCENT						05								
2002		21	136	1251-2	1830	9340	1,70900									
3001								2A	1	2B1	5800	37600	43400	T R I		
4219		M YVON VERMEERSCH, VENDEUR						1F								
4619		7928 JEAN VINCENT H1E 1L9														
4220		MME YVON VERMEERSCH (RITA GAUTHIER)						4F								
4620		7928 JEAN VINCENT H1E 1L9														
1001	89647654	7926 AV JEAN VINCENT						05								
2002		21	136	1251-1	4510	9340	4,21200									
3001								2A	1	2B1	14300	37200	51500	T R I		
4202		M ALAIN BERNIER, REPRESENTANT						1F								
4602		7926 JEAN VINCENT H1E 1L9														
4203		MME AGNES ROGER-BERNIER						2F								
4603		7926 JEAN VINCENT H1E 1L9														
7801		AV COPERNIC														

CODE	COMPTS	EMPLACEMENT - NOM PROFESSION, RÉSIDENCE					CATEGORIE CATÉGORIE	SCOLAIRE		VALEUR EN DOLLARS			MUNICIPAL	REMARQUES	
		DIV. CAD.	CADASTRE	SUBDIVISION	FRONT	PROFONDEUR		SUPERFICIE	TERR. P. C.	TERRAIN	BÂTISSE	TOTAL			
1001	89647656	7900 AV JEAN VINCENT					1051								
2002		21 137	1857-16		2402	9662					2,28000				
2002					2397	9675									
2004		21 136	1275-2		527	9675					50600				
2904					332	9662									
2999											2,78600				
3001							2A	1 2B1	9500	39500	49000	T R I			
4219		M GUY BEAUBIEN, VOYAGEUR					1F								
4619		7900 AV JEAN VINCENT H1E 1L7													
4220		MME GUY BEAUBIEN (GHISLAINE GIRARD)					4F								
4620		7900 AV JEAN VINCENT H1E 1L7													
1001	89647658	7898 AV JEAN VINCENT					1051								
2002		21 137	1857-15		1830	9662					1,76800				
3001							2A	1 2B1	6100	36200	42300	T R I			
4219		M PIERRE GUAY, PROFESSEUR					1F								
4619		7898 JEAN VINCENT H1E 1L7													
4220		MME MICHELINE DEMUY					3F								
4620		7898 JEAN VINCENT H1E 1L7													
1001	89647660	7896 AV JEAN VINCENT					1051								
2002		21 137	1857-14		1830	9662					1,76800				
3001							2A	1 2B1	6100	36400	42500	T R I			
4203		M RICARDO DOTTORÉ, SUPERVISEUR					1F								
4603		7896 JEAN VINCENT H1E 1L7													
4204		MME HUGUETTE BONNEVILLE-DOTTORÉ					2F								
4604		7896 JEAN VINCENT H1E 1L7													
1001	89647662	7894 AV JEAN VINCENT					1051								
2002		21 137	1857-13		2880	9662					2,78300				
3001							2A	1 2B1	9500	38000	47500	T R I			
4219		MR JILLALI B MOKHTAR, CABINET MAKER					1A								
4619		7894 JEAN VINCENT H1E 1L7													
4220		MRS JILLALI B MOKHTAR (MAUREEN GIBSON)					4A								
4620		7894 JEAN VINCENT H1E 1L7													
1001	89647664	7892 AV JEAN VINCENT					1051								
2002		21 137	1857-12		2880	9662					2,78300				

CODE	COMPTE	EMPLACEMENT - NOM, PROFESSION, RESIDENCE						CATEGORIE BÂTIMENT	SCOLAIRE	VALEUR EN DOLLARS			MUNICIPAL	REMARQUES							
		DIV. CAD.	CADASTRE	SUBDIVISION	FRONT	PROFONDEUR	SUPERFICIE			TERR. P.C.	TERRAIN	BÂTISSE			TOTAL						
3001	89647664							2A	1 2B1	4500 8500	43800 39200	53900 48700		T R I	<table border="1"> <tr> <td>PROP.</td> <td>VAL.</td> <td></td> </tr> <tr> <td>358</td> <td>358</td> <td>358</td> </tr> </table>	PROP.	VAL.		358	358	358
PROP.	VAL.																				
358	358	358																			
4219		M. CLAUDE GAGNON, DEBARDEUR 7892 JEAN VINCENT HIE IL7						1F													
4619																					
4220		MME CLAUDE GAGNON (LISE DULONG) 7892 JEAN VINCENT HIE IL7						4F													
4620																					
1001	89647666	7890 AV JEAN VINCENT							051												
2002	A 103504 2785	21 137	1857-11	1830	9662	1,76800															
3001								2A	1 2B1	6100	38100	44200		T R I							
4219		M. ARMAND PAQUETTE, SURINTENDANT 7890 JEAN VINCENT HIE IL7						2F													
4619																					
4220		MME ARMAND PAQUETTE (MARIE DOMENICA DITORASSO) 7890 JEAN VINCENT HIE IL7						4F													
4620																					
1001	89647668	7888 AV JEAN VINCENT							051												
2002		21 137	1857-10	1830	9662	1,76800															
3001								2A	1 2B1	6100	39100	44200		T R I							
4201		MME ANDRE DALLAIRE (LORRAINE RODRIGUE) 7888 AV JEAN VINCENT HIE IL7						5F													
4601																					
1001	89647670	7886 AV JEAN VINCENT							051												
2002		21 137	1857-9	3180	9666	3,03600															
2002				3203	9662																
3001								2A	1 2B1	10400	37500	47900		T R I							
4219		M. ANDRE NAREAU, OPERATEUR 7886 JEAN VINCENT HIE IL7						1F													
4619																					
7001		DEBUT DE AUGUSTE PICCARD AV																			
1001	89647672	7860 AV JEAN VINCENT							151												
2001		21 137	1973	3251	9252	2,98200															
2001				3248																	
3001								2A	1 2B1	8900	49700	58600		T R I							
4201		M. ISRAHIM AINA 7860 AVE JEAN VINCENT HIE IL7						1F													
4601																					
4202		MME DALAL AINA						2F													

89642666

1F11

4201 No. Vito Lencic

4601 7890 Av. Jean Vincent H1E 1L2

3F11

4202 Allie Demencia Di Mauro

CERT.	REC.	342
13885	2785	

CODE	COMPTÉ	EMPLACEMENT - NOM, PROFESSION, RÉSIDENCE					CATEGORIE BÂTIMENT	SCOLAIRE		VALEUR EN DOLLARS			MUNICIPAL	REMARQUES	
		QU. CAD.	CADASTRE	SUBDIVISION	FRONT	PROFONDEUR		SUPERFICIE	P.	C.	TERRAIN	BÂTIMENT			TOTAL
1001	89647674	7856 AV JEAN VINCENT					(15)								
2001		21	137	1974	2176	9252	1,99700								
3001								2A	1	2B1	6000	51600	57600	T R	
4201		MR ROBERT CRAWFORD					1A	1							
4601		7856 AVE JEAN VINCENT HIE IL7													
4202		MME DANIELLE DAL MOLIN-CRAWFORD					2F	1							
6400		<i>Correspondance anglaise F.F. 17/19/85</i>													
1001	89647676	7852 AV JEAN VINCENT					(15)								
2001		21	137	1975	2176	9252	1,99700								
3001								2A	1	2B1	6000	51200	57200	T R	
4201		M VEREL ALCINDOR					1F	1							
4601		7852 AV JEAN VINCENT HIE IL7													
4202		MME MAUDE FORTANA-ALCINDOR					2F	1							
1001	89647678	7848 AV JEAN VINCENT					(15)								
2001		21	137	1976	2176	9252	1,99700								
3001								2A	2	2B1	6000	50600	56600	T R	
4201		M LUC FOREST					1F	1							
4601		7848 AV JEAN VINCENT HIE IL7													
4202		MME EIMEL PARQUIN					2F	1							
1001	89647680	7844 AV JEAN VINCENT					(15)								
2001		21	137	1977	3238	9252	2,97200								
3001								2A	1	2B1	8900	49000	57900	T R	
4201		M ALAIN PICARD					1F	1							
4601		7844 AV JEAN VINCENT HIE IL7													
4202		MME JOHANNE GROSSEAU-PICARD					2F	1							
1001	89647682	7834 AV JEAN VINCENT					(15)								
2001		21	137	1978	3298	9252	2,97200								
3001								2A	1	2B1	8900	49300	58200	T R	
4201		M GILLES DUPUIS					1F	1							
4601		7834 AVE JEAN VINCENT HIE IL7													
1001	89647684	7830 AV JEAN VINCENT					(15)								
		MICROFICHE 154 G-05													

CODE	COMPTÉ	EMPLACEMENT - NOM, PROFESSION, RÉSIDENCE						CATEGORIE BÂTIMENT	SCOLAIRE		VALEUR EN DOLLARS			MUNICIPAL	REMARQUES	
		DIV. CAD.	CADASTRE	SUBDIVISION	FRONT	PROFONDEUR	SUPERFICIE		TERR. P.C.	TERRAIN	BÂTISSE	TOTAL				
2001	89647684	21	137	1979	2176	9252	1,99700									
3001								2A	1	2B1	6000	50300	56300	T	R	
4201		M ANTONIO MOLLIKA 7830 Av. Jean Vincent H1E 1L7						1F								
4202		MME MARIA VENDITTI-MOLLIKA 7822 Jean Vincent, H1E 1L7 F1222 #4509090 15485						2F								
1001	89647686	7826 AV JEAN VINCENT						1151								
2001		21	137	1980	2176	9252	1,99700									
3001								2A	1	2B1	6000	50600	56600	T	R	
4201		MME DENIZE HAZINET-POITRAS 7826 Jean Vincent, H1E 1L7						2F								
4601		690 PL DU PARC H1B 3B9 F1222 42632/9/11/84														
1001	89647688	7822 AV JEAN VINCENT						1151								
2001		21	137	1981	2176	9252	1,99700									
3001								2A	1	2B1	6000	52400	58400	T	R	
4201		M JEAN CLAUDE BOULIANE 7822 JEAN VINCENT H1E 1L7						1F								
4601		MME THERESE MICHAUD-BOULIANE						2F								
4202																
1001	89647690	7818 AV JEAN VINCENT						1151								
2001		21	137	1982	2176	9252	1,99700									
3001								2A	1	2B1	6000	53000	59000	T	R	
4201		M GEORGIO CIAMPINI 7818 AVE JEAN VINCENT H1E 1L7						1F								
4601		MME MARIE FLORENCE LEJEUNE-CIAMPINI						2F								
4202																
1001	89647692	7814 AV JEAN VINCENT						1151								
2001		21	137	1983	3239	9252	2,97200									
3001								2A	1	2B1	8900	51800	60700	T	R	
4201		M GUY LEMOINE 906 7814 AV JEAN VINCENT H1E 1L7						1F								
4601		MME DIANE ROUSSEAU-LEMOINE 108						2F								
4202																
1001	89647701	7900 AUGUSTE PICCARD						1052								

CODE	COMPTÉ	EMPLACEMENT - NOM, PROFESSION, RÉSIDENCE					CATEGORIE BÂTIMENT	SCOLAIRE		VALEUR EN DOLLARS			MUNICIPAL	REMARQUES
		DIR. CAD.	CADASTRIQUE	SUBDIVISION	FRONT	PROFONDEUR		SUPERFICIE	TERR.	P. C.	TERRAIN	BÂTISSE		
2002 3001	89647701 A-152041 16-12-85.	21 137	1855-16	2850	10170	2,89800	2A	1 2B1	9900	38200	48100	T R I		
4204 4604	M JEAN PIERRE PAULHUS, COMPTABLE 7900 AUGUSTE PICCARD HIE IM3 MME DENISE MESSIER 7900 AUGUSTE PICCARD HIE IM3						1F							
1001	89647703	7898	AUGUSTE PICCARD				051							
2002 3001		21 137	1855-15	1800	10170	1,83100	2A	1 2B1	6300	38000	44300	T R I		
4212 4612 4213	M DENIS CHAYER, PROFESSEUR 7898 AUGUSTE PICCARD HIE IM3 MME COLETTE FOURNIER-CHAYER						1F 2F							
1001	89647705	7896	AUGUSTE PICCARD				051							
2002 3001		21 137	1855-14	1800	10170	1,83100	2A	1 2B1	6300	38000	44300	T R I		
4212 4612	M MICHELE CAPRARD ARPINO, SOUDEUR 7896 AUGUSTE PICCARD HIE IM3						1F							
1001	89647707	7894	AUGUSTE PICCARD				051							
2002 3001		21 137	1855-13	2850	10170	2,89800	2A	1 2B1	9900	38200	48100	T R I		
4201 4601	M LEONARDO ARESTA, MACHINISTE 7894 AUGUSTE PICCARD HIE IM3						1F							
1001	89647709	7892	AUGUSTE PICCARD				051							
2002 3001		21 137	1855-12	2850	10170	2,89800	2A	1 2B1	9900	38200	48100	T R I		
4213 4613	MME JEAN MONTIGNY (LISE PAQUINI) 7892 AUGUSTE PICCARD HIE IM3						4F							
1001	89647711	7890	AUGUSTE PICCARD				051							
2002		21 137	1855-11	1800	10170	1,83100								

REVUE D'ESTIMATION

CODE	COMTE	EMPLACEMENT - NOM, PROFESSION, RESIDENCE						CATEGORIE BÂTIMENT	SCOLAIRE		VALEUR EN DOLLARS			MUNICIPAL	REMARQUES
		NO. CAD.	ORDONNANCE	SUBDIVISION	FRONT	PROFONDEUR	SUPERFICIE		TERRAIN	BATISSE	TOTAL	*			
3001	89647711							2A	1	ZB1	6300	38000	44300	T R 1	
4201		M GIUSEPPE IACOVELLA					1F								
4601		7890 AUGUSTE PICARD													
4202		MME ANGELA MASCOLO IACOVELLA					2F								
4602		7890 AUGUSTE PICARD													
1001	89647713	7888 AUGUSTE PICCARD													
2002		21 137	1855-10		1800	10170									
3001								2A	1	ZB1	6300	38000	44300	T R 1	
4212		M RAUL LECLAIR, IMPRIMEUR					1F								
4612		7888 AUGUSTE PICCARD													
4213		MME RAUL LECLAIR (GISELE CAMPEAU)					4F								
4613		7888 AUGUSTE PICCARD													
1001	89647715	7886 AUGUSTE PICCARD													
2002		21 137	1855-9		2850	10170									
3001								2A	1	ZB1	9900	38200	48100	T R 1	
4201		M LUIS JOSE MERINO					1F								
4601		7886 AV AUGUSTE PICCARD													
7002	89647716 C 89647730 P2150 & D	LIMITES OUEST													
1001	89647733	7811 AV AUGUSTE PICCARD													
2001		21 137	2093		3524	10144									
3001								2A	1	ZB1	10600	48800	59400	T R	
4201		M MICHEL MOUSSEAU					1F								
4601		7811 AUGUSTE PICARD													
4202		MME FRANCINE MILLETTE-MOUSSEAU					2F								
1001	89647735	7821 AV AUGUSTE PICARD													
2001		21 137	2092		3524	10144									
3001								2A	1	ZB1	10600	46600	57200	T R	
4201		MME CLAIRE TRUDEAU-CHRISTIN					3F								
4601		7821 AVE AUGUSTE PICARD													
1001	89647736	7831 AV AUGUSTE PICARD													

CODE	COMPTE	EMPLACEMENT - NOM, PROFESSION, RÉSIDENCE					CATEGORIE BÂTIMENT	SCOLAIRE		VALEUR EN DOLLARS			MUNICIPAL	REMARQUES						
		DIV CAD	CADASTRE	SUBDIVISION	FRONT	PROFONDEUR		SUPERFICIE	TERR P. C.	TERRAIN	BÂTISSE	TOTAL								
1001	89647716	1882 1882												<table border="1"> <tr> <td>CERT.</td> <td>EFF.</td> <td></td> </tr> <tr> <td>28 375</td> <td>14 85</td> <td>330</td> </tr> </table>	CERT.	EFF.		28 375	14 85	330
CERT.	EFF.																			
28 375	14 85	330																		
2002		21	137	1995-1	33.33 33.64	96.95 98.33	3,237.00	2A 7A	2B1	② 9700 ① 9700	51300	61000	9700	<table border="1"> <tr> <td>CERT.</td> <td>EFF.</td> <td></td> </tr> <tr> <td>18 10 84</td> <td>14 85</td> <td>305</td> </tr> </table>	CERT.	EFF.		18 10 84	14 85	305
CERT.	EFF.																			
18 10 84	14 85	305																		
3001														1 Subd. prov de 89648300						
4201																				
4601																				
6620																				
1001	89647717	1876 1876																		
2002		21	137	1995-3	21.93 22.13	98.88 101.14	2,165.00	7A 2A	2B1	6500 6500	51500	65000	58,000	<table border="1"> <tr> <td>CERT.</td> <td>EFF.</td> <td></td> </tr> <tr> <td>18 10 84</td> <td>14 85</td> <td>305</td> </tr> </table>	CERT.	EFF.		18 10 84	14 85	305
CERT.	EFF.																			
18 10 84	14 85	305																		
2002																				
3001														1 Subd. prov de 89648300						
4201																				
4601																				
6620																				
1001	89647718	1874 1874																		
2002		21	137	1995-5	21.93 22.13	101.14 101.43	2,192.00	7A 2A	2B1	6500 6500	51500	65000	58,000	<table border="1"> <tr> <td>CERT.</td> <td>EFF.</td> <td></td> </tr> <tr> <td>18 10 84</td> <td>14 85</td> <td>305</td> </tr> </table>	CERT.	EFF.		18 10 84	14 85	305
CERT.	EFF.																			
18 10 84	14 85	305																		
2002																				
3001														1 Subd. prov de 89648300						
4201																				
4601																				
6620																				
1001	89647719	1870 1870																		
2002		21	137	1995-7	21.93 22.13	101.43 102.71	2,220.00	7A 2A	2B1	6600 6600	51400	66000	58,000	<table border="1"> <tr> <td>CERT.</td> <td>EFF.</td> <td></td> </tr> <tr> <td>18 10 84</td> <td>14 85</td> <td>305</td> </tr> </table>	CERT.	EFF.		18 10 84	14 85	305
CERT.	EFF.																			
18 10 84	14 85	305																		
2002																				
3001														1 Subd. prov de 89648300						
4201																				
4601																				
6620																				

89647716

1 F I 2

4201 M. Francesco Serigi 1/2

4601 3710 Sabrencia Montreuil Nord H1H 2W8

89647719

1 F I 1

4201 M. Antonio Mamer

4601 7879 Auguste Picard

1 F I 2

4202 M. Luigi Kurenga 1/4

4203 Mme Rachel Serigi - Kurenga 1/4

4202 Mme Antoinette Lafagnini

4203 M. Nicola Lafagnini

CERT.	EFF.
5/1/81	5/1/81

CERT.	EFF.	78
15/4/81	25/1/81	230

89647717

1 F I 1

4201 M. André Bastien

4601 7878 Auguste Picard

2 F I 1

4202 Mme Christiane Poivre - Bastien

CERT.	EFF.
25/1/81	1/1/81

89647718

1 F I 1

4201 M. Stefano Visintin

4601 7874 Auguste Picard

2 F I 1

4202 Mme Leticia Frada - Visintin

CERT.	EFF.
25/1/81	2/1/81

CODE	COMPTE	EMPLACEMENT - NOM, PROFESSION, RÉSIDENCE					CATEGORIE BÂTIMENT	SCOLAIRE	VALEUR EN DOLLARS			MUNICIPAL	REMARQUES		
		DIV. CAD	CADASTRE	SUBDIVISION	FRONT	PROFONDEUR			SUPERFICIE	TERRAIN	BÂTISSE			TOTAL	
1001	89647720	Lot Auguste Picard													
2002	A-1171990 2-1-85	21	137	1995-9	21.93 22.13	102.71 103.98	2,248.00								
3001								7A 3R	2B1	6600 2600	51400	6600 58000		Subd. prov de 89648300	
4201		Haas Cavalière Inc.					CF	2							
4601		6565 Bl. Léger App. 109, Montréal-Nord H1G 6H8													
6620		Propriété sujette à surtaxe sur terrain vague desservi													
1001	89647721	Lot Auguste Picard													
2002	A-149186 28-8-85	21	137	1995-11	21.93	103.98	2,276.00								
2002					22.13	105.26									
3001								7A 3R	2B1	6700 6700	51500	6700 58000		Subd. prov de 89648300	
4201		Haas Cavalière Inc.					CF	2							
4601		6565 Bl. Léger App. 109, Montréal-Nord H1G 6H8													
6620		Propriété sujette à surtaxe sur terrain vague desservi													
1001	89647722	Lot Auguste Picard													
2002		21	137	1995-13	33.31	105.26	3,509.00								
2002					33.61	107.19		2A 7A	2B1	@10200 10200	50800	61000 10200		Subd. prov de 89648300	
3001															
4201		Haas Cavalière Inc.					CF	2							
4601		6565 Bl. Léger App. 109, Montréal-Nord H1G 6H8													
6620		Propriété sujette à surtaxe sur terrain vague desservi													
1001	89647723	Lot Auguste Picard													
2002		21	137	1995-15	33.31	107.19	3,573.00								
2002					33.61	109.12		2A 7A	2B1	@10200 10200	50800	61000 10200		Subd. prov de 89648300	
3001															
4201		Haas Cavalière Inc.					CF	2							
4601		6565 Bl. Léger App. 109, Montréal-Nord H1G 6H8													
6620		Propriété sujette à surtaxe sur terrain vague desservi													

89647722

I.F.I.

4201 M. Yves Gervais

4601 7858 Auguste Picardou - HIE 1M3

F1122 (20-2-85) 0000 4394 I.F.I.

4202 Mme Michèle Charbonneau - Gervais

CERT.	EFF.
16/85	10/1/87

89647720

I.F.I.

4201 M. Luc Martel

4601 7866 Auguste Picardou - HIE 1M3

F1022 4685 - pm 21/6/85 R.C.E.I.

4202 Mme Denise Charbonneau - Martel

CERT.	EFF.
24/85	10/1/87

89647723

I.F.I.

4201 M. Vincente Rodriguez

4601 7854 Auguste Picardou - HIE 1M2

2 A.I.I.

4202 Mme Mariana León - Rodriguez

CERT.	EFF.
16/85	29/1/87

89647721

I.F.I.

4201 Blanche Marcelle Gies

4601 5181 Bl. Gouin E. HIE - Dard

HIG 6A3

CERT.	EFF.
15/1/85	25/1/85

CODE	COMPTÉ	EMPLACEMENT - NOM, PROFESSION, RESIDENCE					CATEGORIE BÂTIMENT	SCOLAIRE	VALEUR EN DOLLARS			REMARQUES		
		D.V. CAD	CADASTRE	SUBDIVISION	FRONT	PROFONDEUR			SUPERFICIE	TEMP P. C.	TERRAIN		BÂTISSE	TOTAL
1001	89647724 A-136423 20-2-85	4280 Lot Auguste Picard	21	137	1995-17	21.93 22.13	109.12 110.40	2,387.00	7A SA	2B1	6700 6700	51 300	58,000	TWV R 1 Subd. prov de 89648300 CERT. EFF. 12-6-85 1-3-85 337
2002														
2002														
3001														
4201		Haas Cavalière Inc.												
4601		6565 Bl. Léger, App. 109, Montréal-Nord H1G 6H8												
6620		Propriété Sujette à Surtaxe sur Terrain Vague Desservi												
1001	89647725 A-136249 21-2-85	4046 Lot Auguste Picard	21	137	1995-19	21.93 22.13	110.40 111.67	2,415.00	7A SA	2B1	6800 6800	51 200	58,000	TWV R 1 Subd. prov de 89648300 CERT. EFF. 12-6-85 1-3-85 337
2002														
2002														
3001														
4201		Haas Cavalière Inc.												
4601		6565 Bl. Léger, App. 109, Montréal-Nord H1G 6H8												
6620		Propriété Sujette à Surtaxe sur Terrain Vague Desservi												
1001	89647726 A-115003 26-6-85	4642 Lot Auguste Picard	21	137	1995-21	21.93 22.13	111.67 112.94	2,443.00	7A SA	2B1	6900 6900	51 100	58,000	TWV R 1 Subd. prov de 89648300 CERT. EFF. 12-6-85 1-3-85 337
2002														
2002														
3001														
4201		Haas Cavalière Inc.												
4601		6565 Bl. Léger, App. 109, Montréal-Nord H1G 6H8												
6620		Propriété Sujette à Surtaxe sur Terrain Vague Desservi												
1001	89647727 7838	4642 Lot Auguste Picard	21	137	1995-23	21.93 22.13	112.94 114.22	2,471.00	7A SA	2B1	6900 6900	51 100	58,000	TWV R 1 Subd. prov de 89648300 CERT. EFF. 28-3-85 1-3-85 330
2002														
2002														
3001														
4201		Haas Cavalière Inc.												
4601		6565 Bl. Léger, App. 109, Montréal-Nord H1G 6H8												
6620		Propriété Sujette à Surtaxe sur Terrain Vague Desservi												

89647727

3FI2

4201 Mlle. Ninette Lemaire

4601 6897 Rainier, St. Leonard HIF 349

7839 Auguste Picard HIE 1722 HIE 1722 HIE 1722 HIE 1722

3FI2

4202 Mlle. Ninette Lemaire

CERT.	EFF.	
3128	10108	312

89647725

3FI1

4201 Mlle. Sylvie Desrosiers

4601 7846 Dr. Auguste Picard

1FI1

4202 M. André Lemaire

CERT.	EFF.	
2645	21285	

89647724

1FI2

4201 M. Joseph Laroche

4601 6109 Pentecôte, St. Leonard HIF 103

7850 Auguste Picard HIE 1722

F1722 #5040 HIF 45

2FI2

4202 Mme. Rosine Michèle Laroche

CERT.	EFF.	
2645	26285	

89647726

1FI1

4201 M. Patrice Guertin

4601 7842 Auguste Picard HIE 1723

3FI1

4202 Mlle. Monique Desrosiers

CERT.	EFF.	
1385	26185	342

CODE	COMPTE	EMPLACEMENT - NOM, PROFESSION, RESIDENCE					CATEGORIE BÂTIMENT	SCOLAIRE		VALEUR EN DOLLARS			MUNICIPAL	REMARQUES		
		DIV. CAD.	CADASTRE	SUBDIVISION	FRONT	PROFONDEUR		SUPERFICIE	TERR.	TERR. P. C.	TERRAIN	BÂTISSE			TOTAL	
1001	89647728	7824 Lot Auguste Picard													(2) CERT. EFF. 7/5 28-385 1-1-85 330	
2002		21	137	1995-25	21.93	114.22										
2002					22.13	115.50										
3001		VERSO														
4201		Haas Cavalière Inc.					CF	2								
4601		6565 Bl. Léger, App. 109, Montréal-Nord H1G 6H8														
6620		Propriété Sujette à Surtaxe sur Terrain Vague Desservi														
1001	89647729	7830 Lot Auguste Picard													(1) CERT. EFF. R 181084 1-1-85 305	
2002		21	137	1995-27	21.93	115.50										
2002					22.13	116.27										
3001		VERSO														
4201		Haas Cavalière Inc.					CF	2								
4601		6565 Bl. Léger, App. 109, Montréal-Nord H1G 6H8														
6620		Propriété Sujette à Surtaxe sur Terrain Vague Desservi														
1001	89647730	7826 Lot Auguste Picard													(2) CERT. EFF. 7/5 28-385 1-1-85 330	
2002		21	137	1995-29	Irr	116.27										
2002					37.88	Irr										
3001		VERSO														
4201		Haas Cavalière Inc.					CF	2								
4601		6565 Bl. Léger, App. 109, Montréal-Nord H1G 6H8														
6620		Propriété Sujette à Surtaxe sur Terrain Vague Desservi														

89647730

I.F.I.

89647729

I.F.I.

4201 M. Federico Ricciardelli
 4601 8888 10^{ème} Avenue H12 2L2
 1826 Auguste Picard H.E. 1M3
 F1229 (20-2-85) am 4394 2.F.I.1

4001 M. Giovanni John Menta
 4601 7836 Auguste Picard H.E. 1M3 2.F.I.1
 4002 Mme Antonella Amerasno - Menta

CERT.	EXP.
17/15	09/10/04

CERT.	EXP.
8185	18/08/94

89647728

2.F.I.1

4201 Mme Marie Panchaud
 4601 7824 Auguste Picard H.E. 1M3

CERT.	EXP.
17/15	09/10/04

COTE	COMTE	EMPLACEMENT - NOM, PROFESSION, RÉSIDENCE					CATEGORIE BÂTIMENT	SCOLAIRE		VALEUR EN DOLLARS			MUNICIPAL	REMARQUES	
		NO. CAD.	CADASTRE	SURFACE	FRONT	PROFONDEUR		SUPERFICIE	TERR. P.C.	TERRAIN	BÂTIMENT	TOTAL			
2001	89647736	21	137	2091	3524	10144	3,54500								
3001								2A	1	2B1	10600	46600	57200	T R	
4201		MME KARINA KYRITSIS-DILIBERTO					2								
4601		7831 AV AUGUSTE PICARD H1E 1M2													
4202		M FRANCO DILIBERTO					1F								
1001	89647737	7841 AV AUGUSTE PICARD													
2001		21	137	2090	3524	10144	3,54500								
3001								2A	1	2B1	10600	46500	57100	T R	
4201		M MARC BOUCHARD					1F								
4601		7841 AV AUGUSTE PICARD H1E 1M2													
4202		MME LOUISE DUGUAY-BOUCHARD					2F								
1001	89647739	7851 AV AUGUSTE PICARD													
2001		21	137	2089	3524	10144	3,54500								
3001								2A	1	2B1	10600	46500	57100	T R	
4201		M ELIO MEROLLA					1F								
4601		7851 AV AUGUSTE PICARD H1E 1M2													
4202		MME GIUSEPPINA PIETRAROTA-MEROLLA					2F								
1001	89647741	7861 AV AUGUSTE PICARD													
2001		21	137	2086	3524	10144	3,54500								
3001								2A	1	2B1	10600	46500	57100	T R	
4201		MME PASQUALINA PASELI-RECINE					2								
4601		7861 AV AUGUSTE PICARD H1E 1M2													
1001	89647742	7871 AV AUGUSTE PICARD													
2001		21	137	2087	3524	10144	3,54500								
3001								2A	1	2B1	10600	46800	57400	T R	
4201		M DANILC MENEGHINI					1F								
4601		7477 MARQUETTE H2E 2E2 7871 AV AUGUSTE PICARD H1E 1M2 F1222 #4439 J&L 26-305													
1001	89647743	7881 AV AUGUSTE PICARD													
2001		21	137	2099	2545	10144	3,54100								
2001					3524	10089									

CODE	COMPTÉ	EMPLACEMENT - NOM, PROFESSION, RÉSIDENCE						CATEGORIE DATI/MNT	SCOLAIRE		VALEUR EN DOLLARS			MUNICIPAL *	REMARQUES	
		DZ CAD	CADASTRE	SUBDIVISION	FRONT	PROFONDEUR	SUPERFICIE		TERR P/C	TERRAIN	BÂTISSE	TOTAL				
3201	89647743							2A	1	2B1	10600	46800	57400	T R I		
4201		M GUY DUSSAULT						1F								
4201		7881 AV AUGUSTE PICCARD H1E 1M2														
4202		MME DENISE FONTAINE-DUSSAULT						2F								
1001	89647745	7885 AUGUSTE PICCARD						0051								
2002		21 137	1857-1		3225	9666	3,05700									
2002					3203	9662										
3001								2A	1	2B1	10400	37300	47700	T R I		
4219		M DENIS TREMBLAY, COMMERÇANT						1F								
4619		7885 AUGUSTE PICCARD H1E 1M2														
1001	89647747	7887 AUGUSTE PICCARD						0051								
2002		21 137	1857-2		1830	9662	1,76800									
3001								2A	1	2B1	6100	35500	41600	T R I		
4201		M FRANÇOIS BERGERON						1F								
4601		7887 AUGUSTE PICCARD H1E 1M2														
4202		MME DORIS ST HILAIRE-BERGERON						2F								
1001	89647749	7889 AUGUSTE PICCARD						0051								
2002		21 137	1857-3		1630	9662	1,76800									
3001								2A	1	2B1	6100	35600	41700	T R I		
4201		M ISRAËL JOSEPH ST MARTIN						1F								
4601		7889 AUGUSTE PICCARD H1E 1M2														
4202		MME MARIE CLAUDE BISSAINTHE						3F								
1001	89647751	7891 AUGUSTE PICCARD						0051								
2002		21 137	1857-4		2880	9662	2,78300									
3001								2A	1	2B1	9500	35200	44700	T R I		
4201		M RICHARD PAQUETTE						1F								
4601		7891 AUGUSTE PICCARD H1E 1M2														
1001	89647753	7893 AUGUSTE PICCARD						0051								
2002		21 137	1857-5		2880	9662	2,78300									
3001								2A	1	2B1	9500	41000	50500	T R I		

CODE	COMPTÉ	EMPLACEMENT - NOM, PROFESSION, RÉSIDENCE						CATEGORIE BÂTIMENT	SCOLAIRE		VALEUR EN DOLLARS			MUNICIPAL	REMARQUES
		DIV. CAD.	CADASTRE	SUBDIVISION	FRONT	PROFONDEUR	SUPERFICIE		TERR. P. C.	TERRAIN	BÂTISSE	TOTAL			
4219	89647753	M						IF							
4619															
4220		MME						4F							
4670															
1001	89647755														
2002			21 137	1857-6	1830	9662	1,76800								
3001									2A	1 2B1	9500	41000	50500	T R 1	
4219		MR						1A							
4619															
1001	89647757														
2002			21 137	1857-7	1830	9662	1,76800								
3001									2A	1 2B1	6100	39500	45600	T R 1	
4219		M						1F							
4619															
4220		MME						4F							
4620															
1001	89647759														
2002			21 137	1857-8	2394	9662	2,27600								
2002					2397	9663									
2004			21 136	1275-1	535	9663	50700								
2009					532	9662									
2999							2,78300								
3001									2A	1 2B1	9500	43100	52600	T R 1	
4201		M						1F							
4601															
4202		MME						2F							
7001															
7002															
7003															
1001	89647850														
2002			21 P169		3500	5000	1,75000								
3001									6B	2B1	3700		3700	ED 204-3	

CODE	COMPTE	EMPLACEMENT - NOM, PROFESSION, RÉSIDENCE						CATEGORIE BÂTIMENT	SCOLAIRE		VALEUR EN DOLLARS			MUNICIPAL *	REMARQUES	
		DIV. CAD.	CADASTRE	SUBDIVISION	FRONT	PROFONDEUR	SUPERFICIE		TERR.	P. C.	TERRAIN	BÂTISSÉ	TOTAL			
4201 4601	89647850	LA VILLE DE MONTRÉAL - SERVICE DE LA GESTION IMMOBILIERE 507 PLACE D'ARMES #300 MONTRÉAL H2Y 2W8						9F								
1001	89648000	LOT BL MAURICE DUPLESSIS						1011								
2002 2002		21 P168			62696 63552	49260 50110										
3001								68	2B1	259900		259900	E19	204-14		
4201 4601		HOPITAL RIVIERE DES PRAIRIES 7070 BL PERRAS H1E 1A4						9F								
7001		CAD P159														
1001	89648006	LOT BL MAURICE DUPLESSIS						1011								
2002 2002		21 P162			7850 8080	1RR 52394	44,02000									
3001								68	2B1	53700		53700	E06	204-3		
4201 4601		LA VILLE DE MONTRÉAL - SERVICE DE LA GESTION IMMOBILIERE 507 PLACE D'ARMES #300 MONTRÉAL H2Y 2W8						9F								
1001	89648010	LOT BL MAURICE DUPLESSIS						1011								
2002 2002		21 159	35		1RR 24277	25011 22457	61,24400									
3001								7A	2 2B1	137500		137500	3VV			
4201 4601		INVESTISSEMENTS CLORAF INC 6300 SHERBROOKE E #602 H1L 6K9						CF								
6620		PROPRIETE SUJETTE A SURTAXE SUR TERRAIN VAGUE DESSERVI														
1001	89648092	7401-07 BL MAURICE DUPLESSIS						1191								
2002 2002		21 152	226		1RR 6202	10549 12500	7,48900									
3001								2C	1 2B1	16900	127100	144000	T R 1			
4204 4604		M ANTONIO MOTYILLO, JOURNALIER 7403 MAURICE DUPLESSIS H1E 3P9						1F								
4205 4605		MME ANTONIO MOTYILLO (ANTONietta CHIOVITTI) 7403 MAURICE DUPLESSIS H1E 3P9						2F								
1001	89648094	7411-17 BL MAURICE DUPLESSIS						1191								
		MICROFICHE 154 N-05														

CERT.	EFF.	
22-2	1-1	32V
25	25	

29648014
 29648014 à
 29648020 et
 29648022 -
 29648024

ANNULÉ

VERSO

89648010

CEN2

4201 Constructions Beauchat Inc
4601 12600 av. Beauchat, H2E 4R6

②A

DCENT.	1991	12	12	12
9	11	6	8	11

RÔLE D'ÉVALUATION DES IMMEUBLES POUR L'EXERCICE FINANCIER 1985

SERVICE D'ÉVALUATION

CODE	COMPTÉ	EMPLACEMENT - NOM, PROFESSION, RÉSIDENCE					CATEGORIE D'IMMEUBLE	SCOLAIRE	VALEUR EN DOLLARS			MUNICIPAL	REMARQUES	
		DIV. CAD.	CADASTRIQUE	SUBDIVISION	FRONT	PROFONDEUR			SUPERFICIE	TERR.	BÂTISSE			TOTAL
1001	89648014	7331 Lot B1 Maurice Duplessis												Subd. provient de: 89648010
2002	A-135081	21 159		35-2	61.00	98.42	6011.00							
2002	31-1-85				61.13									
3001	A-154398							2B1	① 18,000		18,000			
4201	21-11-85	Constructions Beauchatel Inc. VERSO					cf		② 18000	177000	195000			
4601		12600 av Beauchatel H1E 4A5												
6620		Propriété sujette à surtaxe sur terrain vague desservi												
1001	89648018	7351 Lot B1 Maurice Duplessis												Subd. provient de: 89648010
2002	A-135085	21 159		35-3	61.00	98.42	6004.00							
2002	31-1-85													
3001	A-154397							2B1	① 18,000		18,000			
4201	21-11-85	Constructions Beauchatel Inc. VERSO					cf		② 18000	177000	195000			
4601		12600 av Beauchatel H1E 4A5												
6620		Propriété sujette à surtaxe sur terrain vague desservi												
1001	89648022	7371 Lot B1 Maurice Duplessis												Subd. provient de: 89648010
2002	A-135087	21 159		35-4	61.00	98.42	6004.00							
2002	31-1-85													
3001								2B1	① 18,000		18,000			
4201		Constructions Beauchatel Inc. VERSO					cf		② 18000	177000	195000			
4601		12600 av Beauchatel H1E 4A5												
6620		Propriété sujette à surtaxe sur terrain vague desservi												
1001	89648026	7391 Lot B1 Maurice Duplessis												Subd. provient de: 89648010
2002	A-135088	21 159		35-5	IRR	98.42	6159.00							
2002	31-1-85				62.87	72.86								
3001								2B1	① 18,500		18,500			
4201		Constructions Beauchatel Inc. VERSO					cf		② 18500	176500	195000			
4601		12600 av Beauchatel H1E 4A5												
6620		Propriété sujette à surtaxe sur terrain vague desservi												

89648014

ANNULÉ

1F12

4201 M. Jacques Eliebert

4601 160 Chapelle * 2110, Ottawa

Ouv. K1W8P5

CERT.	15/5/85	21/1/85
-------	---------	---------

89648026

1F12

4201 H. Discepolo Piccolo

4601 7443 Pl. Maurice Duplessis

H1E 3P9

CERT.	15/5/85	21/1/85
-------	---------	---------

89648018

ANNULÉ

1F12

4201 M. Jacques Eliebert

4601 160 Chapelle * 2110, Ottawa

Ouv. K1W8P5

CERT.	15/5/85	21/1/85
-------	---------	---------

89648014

1F12

4201 M. Giuseppe Mariani

4601 8714 Rue Frost, St. Leonard H1P 2Z5

4202 Mlle Lina Petrucci

3F12

CERT.	21-2-90	21-11-85	368
-------	---------	----------	-----

89648022

1F12

4201 M. Giordano Piccolo

4601 8006 Madine, St. Leonard

H1P 3C2

CERT.	15/5/85	21/1/85
-------	---------	---------

89648018

1F12

4201 M. Giuseppe Mariani

4601 8714 Rue Frost, St. Leonard H1P 2Z5

4202 Mlle Lina Petrucci

3F12

CERT.	21-2-90	21-11-85	368
-------	---------	----------	-----

CODE	COMPTE	EMPLACEMENT - NOM, PROFESSION, RESIDENCE					CATEGORIE BÂTIMENT	SCOLAIRE		VALEUR EN DOLLARS			MUNICIPAL	REMARQUES
		DIV. CAD.	CADASTRE	SUBDIVISION	FRONT	PROFONDEUR		SUPERFICIE	TERR. P. C.	TERRAIN	BÂTIMENT	TOTAL		
2002	89648094	21	152	225	5893	12500	7,36300							
3001								2C	1	281	22100	121900	144000	T R 1
4204		M ANTONIO MASCIOTRA, BOUCHER					1F	1						
4604		7415 BL MAURICE DUPLESSIS H1E 3P9												
4205		MME ANTONIO MASCIOTRA (GIUSEPPINA DI PASQUO)					2F	1						
4605		7415 BL MAURICE DUPLESSIS H1E 3P9												
1001	89648096	7421-27 BL MAURICE DUPLESSIS												
2002		21	152	253	5340	12500	6,67500							
3001								2C	1	281	20000	124000	144000	T R 1
4201		M CALOGERO CUFFARO					1F	1						
4601		7423 BL MAURICE DUPLESSIS H1E 3P9												
1001	89648098	7431-37 BL MAURICE DUPLESSIS												
2002		21	152	252	5340	12500	6,67500							
3001								2C	1	281	17300	126700	144000	T R 1
4205		M PASQUALE PIZZUCO, JOURNALIER					1F	1						
4605		7437 BL MAURICE DUPLESSIS H1E 3P9												
1001	89648101	7441-47 BL MAURICE DUPLESSIS												
2002		21	152	251	5340	12500	6,67500							
3001								2C	1	281	17300	126700	144000	T R 1
4204		M VINCENZO PICCOLO, PEINTRE					1F	1						
4604		7443 BL MAURICE DUPLESSIS H1E 3P9												
4205		MME VINCENZO PICCOLO (LAURA DI LIO)					2F	1						
4605		7443 BL MAURICE DUPLESSIS H1E 3P9												
1001	89648103	7451-59 BL MAURICE DUPLESSIS												
2002		21	152	250	7540	12500	9,38000							
2002					7467									
3001								2D	1	281	24300	149200	173500	T R 1
4201		M SAVINO SALVATORE					1F	1						
4601		7459 MAURICE DUPLESSIS H1E 3P9												
4202		MME ROSA FUSCO-SALVATORE					2F	2						
1001	89648120	7707-47 BL MAURICE DUPLESSIS												

CODE	COMPTÉ	EMPLACEMENT - NOM, PROFESSION, RESIDENCE						CATEGORIE D'IMMEUBLE	VALEUR EN DOLLARS			MUNICIPAL	REMARQUES	
		DIV. CAD.	CADASTRE	SURVEILLANCE	FRONT	PROFONDEUR	SUPERFICIE		SCOLAIRE	TERRAIN	BÂTIMENT			TOTAL
2002	89648120	21	141	P237	214	2079	2200							
2002					000	2068								
2004		21	141	P236	5000	11700	5,31300							
2004					3790	IRR								
2006		21	141	235	5000	11750	5,87500							
2006		21	141	234	5000	11750	5,87500							
2010		21	141	233	5000	11750	5,87500							
2012		21	141	232	5000	11750	5,87500							
2014		21	141	P231	IRR	11809	5,90500							
2014					5005	11706								
2016		21	141	P230	IRR	11706	5,10700							
2016					5005	6087								
2016		21	141	P229	IRR	IRR	500							
2020		21	140	362	22037	33828	70,26100							
2020					23368	IRR								
2022		21	140	P363	3252	IRR	8,96300							
2022					1729	29445								
2999							11,90760							
3501								40	2	2B1	210700	1466400	1677100	T C 1
4201		IMMEUBLES M & G ALFIERI LTES						CF						
4601		7422 ST HUBERT H2R 2N3												
1001	89648122	LOT BL MAURICE-DUPLESSIS						1011						
2002		21	265		6225	14140	8,73900							
2002					6026	14722								
3001								7A	2	2B1	20700		20700	TVV
4201		INVESTISSEMENTS FOSGATELLO INC						CF						
4601		8456 NICOLAS LESLANT H1E 3N5												
6620		PROPRIETE SUJETTE A SURTAXE SUR TERRAIN VAGUE DESSERVI												
1001	89648125	LOT BL MAURICE-DUPLESSIS						1011						
2002		21	270		5910	13607	7,92400							
2002					5737	14140								
3001								7A	2	2B1	19300		19300	TVV
4201		INVESTISSEMENTS FOSGATELLO INC						CF						
4601		8456 NICOLAS LEBLANC H1E 3N5												
6620		PROPRIETE SUJETTE A SURTAXE SUR TERRAIN VAGUE DESSERVI												
1001	89648128	LOT BL MAURICE-DUPLESSIS						1011						
2002		21	271		5811	12519	7,62000							
2002					6065	13075								
3001					57.70			7A	2	2B1	19700		19700	TVV
		MICROFICHE 154 P-05												

CERT. EFF. 12
20105 11/85 330
subd. cpte exente
partie sur
89648195a 8964823

ANNULÉ

CERT. EFF. 10
20.385 11/85 323
Subd. cpte Annule
partie 896482356 8970

ANNULÉ

CERT. EFF. 10
20105 11/85 330

CODE	COMPTÉ	EMPLACEMENT - NOM, PROFESSION, RÉSIDENCE						CATEGORIE D'IMMEUBLE	SCOLAIRE		VALEUR EN DOLLARS			MUNICIPAL	REMARQUES	
		DIV. CAD.	CADASTRE	SUBDIVISION	FRONT	PROFONDEUR	SUPERFICIE		TERRAIN	PATISSE	TOTAL					
4201 4601 6620	89648128	INVESTISSEMENTS FOSSATELLO INC 8455 NICOLAS LEBLANC HIE 3MS 8341 Andrea Angèle HIE 3X5 F1222 44177 p/10-10-84						CF	1							
		PROPRIÉTÉ SUJETTE A SURTAXE SUR TERRAIN VAGUE DESSERVI														
1001 2002 2002 3001	89648131	LOT 6L MAURICE DUPLESSIS							4011							
	A-156126 17-12-85	21	272		6104 6065	12519 13075	7,70100									
4201 4601 6620	89648131	INVESTISSEMENTS FOSSATELLO INC 8456 NICOLAS LEBLANC HIE 3MS 8341 Andrea Angèle HIE 3X5 F1222 44177 p/10-10-84						CF	1							
		PROPRIÉTÉ SUJETTE A SURTAXE SUR TERRAIN VAGUE DESSERVI														
1001 2002 2002 3001	89648135	LOT RUE PROJÉTÉE 140-361							4011							
		21	140	360-1	5006 5077	8738 8669	4,38800									
		ANNULÉ!														
4201 4601		LA VILLE DE MONTRÉAL - SERVICE DE LA GESTION IMMOBILIERE 507 PLACE D'ARMES #300 MONTRÉAL H2Y 2W8						9F	1							
1001 2002 2002 3001	89648138	LOT RUE PROJÉTÉE 140-361							4012							
		21	140	360-2	5018 5077	8669 8602	4,33400									
		ANNULÉ!														
4201 4601		LA VILLE DE MONTRÉAL - SERVICE DE LA GESTION IMMOBILIERE 507 PLACE D'ARMES #300 MONTRÉAL H2Y 2W8						9F	1							
1001 2002 2002 3001	89648141	LOT RUE PROJÉTÉE 140-361							4011							
		21	140	360-3	5018 5077	8602 8535	4,30000									
		ANNULÉ!														
4201 4601		LA VILLE DE MONTRÉAL - SERVICE DE LA GESTION IMMOBILIERE 507 PLACE D'ARMES #300 MONTRÉAL H2Y 2W8						9F	1							
1001	89648144	LOT RUE PROJÉTÉE 140-361							4011							
		ANNULÉ!														

89648128

C.A.N.E.

4201 Niacoms Construction Ltd
4601 8054 Fabre, H2E 2C2

CERT.	EFF.	
17/13/84	17/12/85	376

89648131

C.A.N.E.

4201 Niacoms Construction Ltd
4601 8054 Fabre, H2E 2C2

CERT.	EFF.	
11/3/86	17/12/88	376

CODE	COMPTÉ	EMPLACEMENT - NOM PROFESSION, RÉSIDENCE					CATEGORIE BÂTIMENT	SCOLAIRE	VALEUR EN DOLLARS			MUNICIPAL	REMARQUES		
		LOT CAD	CADASTRE	SUBDIVISION	FRONT	PROFONDEUR			SUPERFICIE	TERRAIN	BÂTISSE			TOTAL	
2002 2002	89648144	21 140	360-4	5018	8535 8467	4,26600									
3001							6B	2B1	6400		6400	ED6	204-3		
4201 4601		LA VILLE DE MONTRÉAL - SERVICE DE LA GESTION IMMOBILIERE 507 PLACE D'ARMES #300 MONTRÉAL H2Y 2W8					9F	1							
1001 2002 2002	89648147	LOT RUE PROJETEE 140-361					1011								
3001		21 140	360-5	5043 5026	8467 8400	4,24500	6B	2B1	6400		6400	ED6	204-3		
4201 4601		LA VILLE DE MONTRÉAL - SERVICE DE LA GESTION IMMOBILIERE 507 PLACE D'ARMES #300 MONTRÉAL H2Y 2W8					9F	1							
	89648160	8190	voie	page	123	A-B									
1001 2002 2002	89648161	LOT JOLIOT CURIE					1011								
3001		21 280		6000 6146	14722 14447	8,74500	7A	2 2B1	20700		20700	TVV			
4201 4601	89648162	INVESTISSEMENTS FOSSATELLO INC 8450 NICOLAS LEBLANC H1E 3W5 8341 Andrea Ampère H1E 3K5 P1222 44177 y. 10-10-84					CF	1							
6620	voir page 723-1														
1001 2002 2002	89648164	LOT JOLIOT CURIE					1011								
3001		21 281		5652 5677	14447 13617	7,84500	7A	2 2B1	18800		18800	TVV			
4201 4601	89648165	INVESTISSEMENTS FOSSATELLO INC 8450 NICOLAS LEBLANC H1E 3W5 8341 Andrea Ampère H1E 3K5 P1222 44177 y. 10-10-84					CF	1							
6620	voir page 731-1														
1001 2002 2002	89648167	LOT JOLIOT-CURIE					1011								
3001	89648168	21 282		5652 5677	13617 13086	7,54600	7A	2 2B1	18800		18800	TVV			
	et 89648171														

CERT.	EFF.
13/10/84	11/85
	3/12

group. opt. annule et
pall. sur 85609300

CERT.	EFF.
10/4/85	28/1/85
	329

Annule et porte
sur 89648162.

CERT.	EFF.
10/4/85	28/1/85
	329

Annule et porte
sur 89648165.

ANNULÉ

ROLE D'ÉVALUATION DES IMMEUBLES POUR L'EXERCICE FINANCIER

SERVICE D'ÉVALUATION

CODE	COMPTÉ	EMPLACEMENT					NOM	PROFESSION	RÉSIDENCE	CATEGORIE BÂTIMENT	SCOLAIRE		VALEUR EN DOLLARS			MUNICIPAL	REMARQUES		
		DIV. CAD.	CADASTRE	SUBDIVISION	FRONT	PROFONDEUR					SUPERFICIE	TERR. P. C.	TERRAIN	BÂTISSE	TOTAL				
1001	89648160	Lot Auguste Picard																	
2001		21	319	1	4357	14302	6,40800												
2001					4493	14722													
3001									7A	2B1	15,400		15,400	T VV			CERT. EFF. 13.2.86 19.11.85 368		
4201		Investissements Fossatello Inc.																Prov. 89648162	
4601		8341 André Ampère H1E 3X5																	
6620		Propriété sujette à la surtaxe sur terrain vague desservi																	
1001	89648164	Lot Auguste Picard																	
2001		21	319	2	2196	14096	3,11800												
2001					2205	14302													
2002		21	320	1	2159	13893	3,02100												
2002					2168	14096													
2999							6,13900												
3001									7A	2B1	14,700		14,700	T VV				CERT. EFF. 13.2.86 19.11.85 368	
4201		Investissements Fossatello Inc.																	Prov. 89648162
4601		8341 André Ampère H1E 3X5																	& 89648165
6620		Propriété sujette à la surtaxe sur terrain vague desservi																	
1001	89648166	Lot Auguste Picard																	
2001		21	320	2	2041	13701	2,81600												
2001					2050	13893													
2002		21	321	1	3960	13330	5,35200												
2002					3977	13701													
2999							8,16800												
3001									7A	2B1	20,100		20,100	T VV				CERT. EFF. 13.2.86 19.11.85 368	
4201		Investissements Fossatello Inc.																	Prov. 89648165
4601		8341 André Ampère H1E 3X5																	& 89648168
6620		Propriété sujette à la surtaxe sur terrain vague desservi																	

CODE	COMPTE	EMPLACEMENT - NOM, PROFESSION, RÉSIDENCE					CATEGORIE BÂTIMENT	SCOLAIRE		VALEUR EN DOLLARS			MUNICIPAL	REMARQUES	
		DIV. CAD.	CADASTRE	SUBDIVISION	FRONT	PROFONDEUR		SUPERFICIE	TERR.	BÂTISSSE	TOTAL				
1001	89648170	Lot Auguste Picard													
2001	A155774	21	321	2	240	13307					31900				
2001	13-12-85				241	13330									
2002		21	322	1	3960	12935					5,19600				
2002					3977	13307									
2999											5,51500				
3001							7A	ZBL	14,100		14,100	T	Vz		
4201		Investissements Fossatello Inc.					CF								Prov. 89648168
4601		8341 André Ampère HLE 3X5													& 89648171
6620		Propriété sujette à la surtaxe sur terrain vague desservi													

89648170.

4201 Mrs. Lavinia De Roggi 1A11
4601 12406, 6^e avenue HIE 184

4202 Miss Silvana D'Urban 3A11

CERT.	EXP.	381
27/5/80	13/12/83	

89648170

CODE	COMpte	EMPLACEMENT - NOM, PROFESSION, RÉSIDENCE					CATEGORIE BÂTIMENT	SCOLAIRE		VALEUR EN DOLLARS			MUNICIPAL	REMARQUES										
		DIV. CAD.	CADASTRE	SUBDIVISION	FRONT	PROFONDEUR		SUPERFICIE	TERR. P. C.	TERRAIN	BÂTISSE	TOTAL												
1001	89648162	Lot Auguste Picard																						
2002		21	319		65.33	147.22	9,526.00								<table border="1"> <tr> <td>CERT.</td> <td>EFF.</td> <td></td> </tr> <tr> <td>18.6.85</td> <td>1.5.85</td> <td>337</td> </tr> <tr> <td colspan="3">Construction</td> </tr> </table>	CERT.	EFF.		18.6.85	1.5.85	337	Construction		
CERT.	EFF.																							
18.6.85	1.5.85	337																						
Construction																								
3001					65.87	141.06		7A	2B1	22,400		22,400	T VV	<table border="1"> <tr> <td>CERT.</td> <td>EFF.</td> <td></td> </tr> <tr> <td>17/4/85</td> <td>28/12/85</td> <td>329</td> </tr> <tr> <td colspan="3">Provient de 89648161</td> </tr> </table>	CERT.	EFF.		17/4/85	28/12/85	329	Provient de 89648161			
CERT.	EFF.																							
17/4/85	28/12/85	329																						
Provient de 89648161																								
4201		Investissements Fossatello Inc.																						
4601		8341 André Ampère H1E 3X5																						
6620		Propriété sujette à surtaxe sur terrain vague desservi.													<table border="1"> <tr> <td>CERT.</td> <td>EFF.</td> <td></td> </tr> <tr> <td>13.7.86</td> <td>19.11.85</td> <td>368</td> </tr> <tr> <td colspan="3">annule porte sur 89648160 89648164</td> </tr> </table>	CERT.	EFF.		13.7.86	19.11.85	368	annule porte sur 89648160 89648164		
CERT.	EFF.																							
13.7.86	19.11.85	368																						
annule porte sur 89648160 89648164																								
1001	89648165	Lot Auguste Picard																						
2002		21	320		41.99	127.01	5,836.00								<table border="1"> <tr> <td>CERT.</td> <td>EFF.</td> <td></td> </tr> <tr> <td>17/4/85</td> <td>28/12/85</td> <td>329</td> </tr> <tr> <td colspan="3">Provient de 89648164</td> </tr> </table>	CERT.	EFF.		17/4/85	28/12/85	329	Provient de 89648164		
CERT.	EFF.																							
17/4/85	28/12/85	329																						
Provient de 89648164																								
3001					42.26	141.06		7A	2B1	14,200		14,200	T VV	<table border="1"> <tr> <td>CERT.</td> <td>EFF.</td> <td></td> </tr> <tr> <td>18.6.85</td> <td>1.5.85</td> <td>337</td> </tr> <tr> <td colspan="3">Construction</td> </tr> </table>	CERT.	EFF.		18.6.85	1.5.85	337	Construction			
CERT.	EFF.																							
18.6.85	1.5.85	337																						
Construction																								
4201		Investissements Fossatello Inc.																						
4601		8341 André Ampère H1E 3X5																						
6620		Propriété sujette à surtaxe sur terrain vague desservi.													<table border="1"> <tr> <td>CERT.</td> <td>EFF.</td> <td></td> </tr> <tr> <td>13.7.86</td> <td>19.11.85</td> <td>368</td> </tr> <tr> <td colspan="3">annule porte sur 89648164, 8166</td> </tr> </table>	CERT.	EFF.		13.7.86	19.11.85	368	annule porte sur 89648164, 8166		
CERT.	EFF.																							
13.7.86	19.11.85	368																						
annule porte sur 89648164, 8166																								

CODE	COMPTÉ	EMPLACEMENT - NOM, PROFESSION, RÉSIDENCE					CATEGORIE BÂTIMENT	SCOLAIRE		VALEUR EN DOLLARS			MUNICIPAL *	REMARQUES		
		DIV. CAD.	CADASTRE	SUBDIVISION	FRONT	PROFONDEUR		SUPERFICIE	TERR. P. C.	TERRAIN	BÂTISSE	TOTAL				
1001	89648195	Lot Blvd. Maurice Duplessis # 1A														
2001		21	269	A01												
2002		21	269	P1												
2003		21	269	P2												
2990						795.00										
3001							7A		1,900		1,900					
4201		Investissements Fossatello Inc. VERSO					CF	3C		1,900	21,500	29,400				subd. prov. 89648122
4601		8456 Nicolas Leblanc, H1E 3W5														
6620		Propriété sujette à surtaxe sur terrain vague desservi.														
6701		Fraction de co-propriété: 0.09108														
1001	89648200	Lot Blvd. Maurice Duplessis # 3														
2001		21	269	R02												
2002		21	269	P1												
2003		21	269	P2												
2990						1,146.00										
3001							7A		2,700		2,700					
4201		Investissements Fossatello Inc. VERSO					CF	3C		2,700	38,600	41,300				subd. prov. 89648122
4601		8456 Nicolas Leblanc, H1E 3W5														
6620		Propriété sujette à surtaxe sur terrain vague desservi.														
6701		Fraction de co-propriété: .013115														
1001	89648205	Lot Blvd. Maurice Duplessis # 4														
2001		21	269	101												
2002		21	269	P1												
2003		21	269	P2												
2990						1,132.00										
3001							7A		2,700		2,700					
4201		Investissements Fossatello Inc. VERSO					CF	3C		2,700	38,600	41,300				subd. prov. 89648122
4601		8456 Nicolas Leblanc, H1E 3W5														
6620		Propriété sujette à surtaxe sur terrain vague desservi.														
6701		Fraction de co-propriété: 0.12953														

CERT.	EFF.	
20/1/85	1/1/85	330

CERT.	EFF.	
10/5/85	15/1/85	333

CERT.	EFF.	
20/1/85	1/1/85	330

CERT.	EFF.	
10/5/85	15/1/85	333

CERT.	EFF.	
20/1/85	1/1/85	330

CERT.	EFF.	
10/5/85	15/1/85	333

89648195

1F21

4201 M. Laurent Longval

4601 7755 Bl. Maurice Duplessis # 1A

HIE 1M5

3F21

4202 Mlle Marie Berthe Simotte

CERT.	SP.
15/5/85	20/10/84

5'100

5'100

89648200

1F21

4201 M. Jean-Paul Boucher

4601 7755 Bl. Maurice Duplessis # 3

HIE 1M5

CERT.	SP.
15/5/85	25/10/84

89648205

1F21

4201 M. Carmine Formoso

4601 7755 Bl. Maurice Duplessis # 4

F1222 # 4640 HIE 1M5
jm 21/6/85

5'100

5'100

3F21

4202 Mlle Silvana Riggi

CERT.	SP.
15/5/85	23/10/84

RÔLE D'ÉVALUATION DES IMMEUBLES POUR L'EXERCICE FINANCIER

SERVICE D'ÉVALUATION

CODE	COMTE	EMPLACEMENT - NOM, PROFESSION, RESIDENCE						CATEGORIE BÂTIMENT	SCOLAIRE	VALEUR EN DOLLARS			MUNICIPAL	REMARQUES	
		DIV. CAD.	CADASTRE	SUBDIVISION	FRONT	PROFONDEUR	SUPERFICIE			TERR.	BÂTISSE	TOTAL			
1001	89648210	1955													
2001		21	269			102									
2002		21	269			P1									
2003		21	269			P2									
2990															
3001															
4201															
4601															
6620															
6701															
1001	89648215	1955													
2001		21	269			201									
2002		21	269			P1									
2003		21	269			P2									
2990															
3001															
4201															
4601															
6620															
6701															
1001	89648220	1955													
2001		21	269			A02									
2002		21	269			P1									
2003		21	269			P2									
2990															
3001															
4201															
4601															
6620															
6701															

89648210

1F11

4201 M. Patrice Grant

4601 7755 Bl. Maurice Duplessis # 5

HIE 1MS

4202 Mlle Antoinette Gouvier

3F11

CERT.	EFF.
15/15/85	1/1/84

89648215

1F11

4201 M. Sisouat Luigi Ho Dico

4601 7755 Bl. Maurice Duplessis # 6

HIE 1MS

CERT.	EFF.
15/15/85	4/1/84

89648220

1F11

4201 M. Jacques Thériault

4601 7755 Maurice Duplessis, # 3, H.F.E. 1MS

3F11

4202 Mlle Lise Laroc

CERT.	EFF.
5/7/15	13/4/15

3'300

3'300

3'300

3'300

3'300

3'300

89648210

1F11

4201 M. Patrice Grant
 4601 7355 Bl. Maurice Duplessis #5
 HIE 1M5

3F11

4202 Mlle Antoinette Grouver

CERT.	EFF.
15/5/85	1/1/87

89648215

1F11

4201 M. Josephat Guzi no Dico
 4601 7355 Bl. Maurice Duplessis #6
 HIE 1M5

CERT.	EFF.
15/5/85	4/1/87

89648220

4F11

4201 M. Jacques Thivierge
 4601 7355 Maurice Duplessis, #3, HIE 1M5
 3F11
 4202 Mlle Lise Larou

CERT.	EFF.
25/7/85	13/6/87

3°000

3°000

3°000

3°000

3°000

3°000

CODE	COMPTE	EMPLACEMENT - NOM, PROFESSION, RÉSIDENCE					CATEGORIE BÂTIMENT	SCOLAIRE		VALEUR EN DOLLARS			MUNICIPAL	REMARQUES	
		DIV. CAD.	CADASTRE	SUBDIVISION	FRONT	PROFONDEUR		SUPERFICIE	TERR.	P. C.	TERRAIN	BÂTISSE			TOTAL
1001	89648225	7155	Lot Blvd. Maurice Duplessis #2												
2001	A-138460	21	269	R01											
2002	a0-3-85	21	269	P1											
2003		21	269	P2											
2990						1,131.00									
3001							7A		2,700		2,700		T	subd. prov.	
4201							3C		2,700	38,600	41,300		R	89648122	
4601															
6620															
6701															
1001	89648230	7155	Lot Blvd. Maurice Duplessis #7												
2001	A-144036	21	269	202											
2002	14-6-85	21	269	P1											
2003		21	269	P2											
2990						1,145.00									
3001							7A		2,700		2,700		T	subd. prov.	
4201							3C		2,700	38,600	41,300		R	89648122	
4601															
6620															
6701															
1001	89648230	7155	Lot Blvd. Maurice Duplessis #7												
2001	A-144036	21	269	202											
2002	14-6-85	21	269	P1											
2003		21	269	P2											
2990						1,145.00									
3001							7A		2,700		2,700		T	subd. prov.	
4201							3C		2,700	38,600	41,300		R	89648122	
4601															
6620															
6701															

CERT.	EFF.	
2012/85	11/1/85	330

CERT.	EFF.	
10/5/85	15/1/85	333

CERT.	EFF.	
2012/85	11/1/85	330

CERT.	EFF.	
10/5/85	15/1/85	333

89648225

1F11

4201 M. Robert Bernard

4601 7755 Maurice Duplessis #2

HIE 1m5

3F11

4202 Mlle Annette Gauthier

CERT.	REF.
1515/85	2815/85

89648230

1F11

4201 M. Paul Zambelin

4601 12549-14^e Avenue, HIE 2x2

3F11

4202 Mlle Antica Simic

CERT.	REF.
319/85	1414/85

8'100

8'100

8'100

8'100

COTE	COMPTÉ	EMPLACEMENT - NOM, PROFESSION, RÉSIDENCE					SUPERFICIE	CATEGORIE BÂTIMENT	SCOLAIRE		VALEUR EN DOLLARS			MUNICIPAL	REMARQUES
		NO. CAD.	CADASTRE	SUBDIVISION	FRONT	PROFONDEUR			TERR. P. C.	TERRAIN	BÂTISSE	TOTAL			
1001	89648235	7765													
2002		21	270	R01											
2004		21	270	A02											
2006		21	270	P1											
2008		21	270	P2											
2999						1,23000									
3001															
4201															
4601															
6620															
6701															
6701															
1001	89648240	7765													
2002		21	270	102											
2004		21	270	A03											
2006		21	270	P1											
2008		21	270	P2											
2999						1,21800									
3001															
4201															
4601															
6620															
6701															
6701															
1001	89648245	7765													
2002		21	270	201											
2004		21	270	A04											
2006		21	270	P1											
2008		21	270	P2											
2999						1,23700									
3001															
4201															
4601															
6620															
6701															
6701															

CERT.	EFF.	
20.2.85	1.1.85	323

2 Subd: Provient de 89648125

CERT.	EFF.	
20.2.85	1.1.85	338

CERT.	EFF.	
20.2.85	1.1.85	323

2 Subd: Provient de 89648125

CERT.	EFF.	
20.2.85	1.1.85	338

CERT.	EFF.	
20.2.85	1.1.85	323

2 Subd: Provient de 89648125

CERT.	EFF.	
20.2.85	1.1.85	338

ROLE D'ÉVALUATION DES IMMEUBLES POUR L'EXERCICE FINANCIER 1985

RELEVÉ D'ÉVALUATION

COTE	QUANTITE	EMPLACEMENT - NOM, PROFESSION, RÉSIDENCE					CATEGORIE BÂTIMENT	SCOLAIRE	VALEUR EN DOLLARS			MUNICIPAL	REMARQUES
		NUM. CADASTRE	DÉSIGNATION	FRONT	PROFONDEUR	SUPERFICIE			TERR. P. C.	TERRAIN	BÂTISSSE		
1001	89648235	7763	LOT BOUL. MAURICE DUPLESSIS # 2										
2002		21	270	R01									
2004		21	270	A02									
2006		21	270	P1									
2008		21	270	P2									
2999					1,23000								
3001							B3C 7A						
4201				INVESTISSEMENTS FOSSATELLO INC									
4601				8456 NICOLAS LEBLANC H1E 3W5									
6620				Propriété sujette à surtaxe sur terrain vague desservi									
6701				Fraction de copropriété R01: 0.13135									
6701				Fraction de copropriété A02: 0.2387									
1001	89648240	7765	LOT BOUL. MAURICE DUPLESSIS # 5										
2002		21	270	102									
2004		21	270	A03									
2006		21	270	P1									
2008		21	270	P2									
2999					1,21800								
3001							B3C 7A						
4201				INVESTISSEMENTS FOSSATELLO INC.									
4601				8456 NICOLAS LEBLANC H1E 3W5									
6620				Propriété sujette à surtaxe sur terrain vague desservi									
6701				Fraction de copropriété 102: 0.12943									
6701				Fraction de copropriété A03: 0.02433									
1001	89648245	7765	LOT BOUL. MAURICE DUPLESSIS # 6										
2002		21	270	201									
2004		21	270	A04									
2006		21	270	P1									
2008		21	270	P2									
2999					1,23700								
3001							B3C 7A						
4201				INVESTISSEMENTS FOSSATELLO INC									
4601				8456 NICOLAS LEBLANC H1E 3W5									
6620				Propriété sujette à surtaxe sur terrain vague desservi									
6701				Fraction de copropriété 201: 0.13174									
6701				Fraction de copropriété A04: 0.02434									

CERT.	EFF.	
20.285	1.185	323

CERT.	EFF.	
20.285	1.185	323

CERT.	EFF.	
20.285	1.185	323

CERT.	EFF.	
20.285	1.185	323

CERT.	EFF.	
20.285	1.185	323

CERT.	EFF.	
20.285	1.185	323

89648245

IF I 2

4201 M. Dennis Keni McLarragh

4601 1549 Saint des Rivières Sud

St Pie de Saint JON LWO

7765 Maurice Duplessis #6 HIE IMS

F-1222-4 4606 4/11/85

CERT	15
26-485	15-10-84

F-1222-4 4606 4/11/85

89648235

IFDI

4201 M. Spéher Dagenais

4601 7765 Pl. Maurice Duplessis #2

HIE IMS

3FDI

4202 Mile Dolores Daniel

CERT	15
151565	15-10-84

89648240

IFDI

4201 M. Real Bouchin

4601 7765 Pl. Maurice Duplessis #5

HIE IMS

CERT	15
151565	15-10-84

ROLE D'ÉVALUATION DES IMMEUBLES POUR L'EXERCICE FINANCIER 1985

TABLEAU D'ÉVALUATION

CODE	COMPTÉ	EMPLACEMENT - NOM, PROFESSION, RÉSIDENCE					CATEGORIE D'ÉVALUATION	SOLAIRE		VALEUR EN DOLLARS			MUNICIPAL *	REMARQUES	
		CADASTRE	SUBDIVISION	FRONT	PROFONDEUR	SUPERFICIE		TERR. P. C.	TERRAIN	BÂTIMENT	TOTAL				
1001	89648250	4765 LOT BOUL. MAURICE DUPLESSIS # 4													
2002		21	270		202										
2004		21	270		P1										
2006		21	270		P2										
2999						1,00700									
3001															
4201		INVESTISSEMENTS FOSSATELLO INC VERSO													
4601		8456 NICOLAS LEBLANC H1E 3W5													
6620		Propriété sujette à surtaxe sur terrain vague													
6701		Fraction de copropriété: 0.12702													
1001	89648255 A 143748 11-6-85.	4765 LOT BOUL. MAURICE DUPLESSIS # 1													
2002		21	270		A01										
2004		21	270		P1										
2006		21	270		P2										
2999						989 00									
3001															
4201		INVESTISSEMENTS FOSSATELLO INC VERSO													
4601		8456 NICOLAS LEBLANC H1E 3W5													
6620		Propriété sujette à surtaxe sur terrain vague desservi													
6701		Fraction de copropriété: 0.12482													
1001	89648260	LOT BOUL. MAURICE DUPLESSIS													
2002		21	270		A05										
2004		21	270		P1										
2006		21	270		P2										
2999						18000									
3001															
4201		INVESTISSEMENTS FOSSATELLO INC ANNULÉ													
4601		8456 NICOLAS LEBLANC H1E 3W5													
6620		Propriété sujette à surtaxe sur terrain vague desservi													
6701		Fraction de copropriété: 0.03274													

CERT.	EFF.	
20.85	11.85	323

CERT.	EFF.	
20.85	11.85	338

CERT.	EFF.	
20.85	11.85	323

CERT.	EFF.	
20.85	11.85	338

CERT.	EFF.	
20.85	11.85	323

CERT.	EFF.	
20.85	11.85	338

Annulé, grevé au 89648265

89648350

1E11

4201 M. Antonio Campanelli

4601 3765 Pl. Maurice Duplessis #7

HIE IMS

CERT	EFF.
05/05	11/04

8964 2255

2A11

4201 Mr. William Helgeson

4601 7765 Maurice Duplessis #7, HIE IMS

3A11

4202 Miss Renée Simon

CERT	EFF.
05/78	11/67

CODE	COMPTÉ	EMPLACEMENT - NOM, PROFESSION, RÉSIDENCE					CATEGORIE BÂTIMENT	SCOLAIRE		VALEUR EN DOLLARS			MUNICIPAL	REMARQUES
		DIV. CAD.	CADASTRE	SUBDIVISION	FRONT	PROFONDEUR		SUPERFICIE	TERR. P. C.	TERRAIN	BÂTISSE	TOTAL		
1001	89648265	7765												
	A 143985													
2002		21	270	R02										
2004	B-6-85	21	270	P1										
2006		21	270	P2		1,202.00								
2999		21	270	P1		1,022.00								
3001		21	270	P2										
4201														
4601		INVESTISSEMENTS FOSSATELLO INC												
		8456 NICOLAS LEBLANC HIE 3W5												
6620		Propriété sujette à surtaxe sur terrain vague desservi												
6701		Fraction de copropriété:				0.15771								
						0.12897								
1001	89648270	7765												
	A-44449													
2002		21	270	101										
2004	B-6-85	21	270	P1										
2006		21	270	P2										
2999						1,041.00								
3001														
4201		INVESTISSEMENTS FOSSATELLO INC												
4601		8456 NICOLAS LEBLANC HIE 3W5												
6620		Propriété sujette à surtaxe sur terrain vague desservi												
6701		Fraction de copropriété:				0.1313								

CERT.	EFF.	
27.285	1.185	323

2 Subd: Provient de 89648125

CERT.	EFF.	
27.285	1.185	338

Provient de 89648125

CERT.	EFF.	
27.285	1.185	323

2 Subd: Provient de 89648125

CERT.	EFF.	
27.285	1.185	338

2 Subd: Provient de 89648125

2964.8265

3FJ1

4201 M. Claude Meloche

4601 7765 Maurice Duplessis, #3, H1E 1A5

3FJ1

4202 Mlle Paquin Deslauriers

CRÉ.	EFF.
12/7/88	13/6/88

2964.8270

3FJ2

4201 Mlle Odette Authier

4601 8704 Rue Lacombe, H1R 2P7

7765 01 Maurice Duplessis #4 H1E 1A5

F1222 #4867 1-11-85

CRÉ.	EFF.
5/9/85	1/9/85

CODE	COMPTE	EMPLACEMENT - NOM, PROFESSION, RÉSIDENCE					CATEGORIE RATIFIÉ	SCOLAIRE		VALEUR EN DOLLARS			MUNICIPAL	REMARQUES	
		CIV. CAD.	CADASTRE	SUBDIVISION	FRONT	PROFONDEUR		SUPERFICIE	TERR. P. C.	TERRAIN	BÂTISSE	TOTAL			
1001	89648168			Lot Auguste Picard											② CERT. EFF. 12/85 15/85 337 Construction
2002			21 321		133.01	5,675.00									CERT. EFF. 19/85 22/85 329 12/85 15/85 337
3001					41.99	-137.12	7A	2B1	14,000		14,000	T VV		Provient de 89648167	
4201				Investissements Fossatello Inc.											③ CERT. EFF. 13/86 19/11/85 368 annulé pour sur 89648166, 8190
4601				8341 André Ampère H1E 3X5											
6620				Propriété sujette à surtaxe sur terrain vague desservi.											
1001	89648171			Lot Auguste Picard											② CERT. EFF. 19/85 22/85 329 12/85 15/85 337
2002			21 322		39.59	5,509.00									CERT. EFF. 19/85 22/85 329 12/85 15/85 337
3001					129.35	5,196.00	7A	2B1	13,700		13,700	T VV		Provient de 89648170	
4201				Investissements Fossatello Inc.											② CERT. EFF. 13/86 19/11/85 368 annulé pour sur 89648172
4601				8341 André Ampère H1E 3X5											
6620				Propriété sujette à surtaxe sur terrain vague desservi.											④ CERT. EFF. 13/86 19/11/85 368 annulé pour sur 89648170

CODE	COMPTÉ	EMPLACEMENT - NOM, PROFESSION, RESIDENCE					CATEGORIE BÂTIMENT	SCOLAIRE		VALEUR EN DOLLARS			MUNICIPAL	REMARQUES
		DIV. CAD.	CADASTRE	SUBDIVISION	FRONT	PROFONDEUR		SUPERFICIE	TERR.	P. C.	TERRAIN	BÂTISSE		
1001	89648172													
2002	A 153739 11-11-85	1984-88												
		Lot Auguste Picard												
			21	323		42.29	129.23							
						43.14	125.19							
3001			21	330		42.29	129.23							
						2.40	129.13							
							189.35							
4201		Investissements Fossatello Inc.												
4601		8341 André Ampère H1E 3X5												
6620		Propriété sujette à surtaxe sur terrain vague desservi.												

CERT.	EFF.
19/1/85	23/1/85
	329

Provient de
89648170

CERT.	EFF.
18/6/85	1/11/85
	339

CERT.	EFF.
23/6/85	19/1/85
	283

CERT.	EFF.
6/2/86	11/11/85
	366

Pre. prov. 89648171

CERT.	EFF.
6/2/86	15/11/85
	366

CERT.	EFF.
13/2/86	19/11/85
	369

89648192

IFI2

4201 M. Giuseppe Fuoco
4601 5660 des Grandes Prairies, St. Leonard

H1R 185

2F12

4202 Mme Mamom Hamoel
4602 5660 des Grandes Prairies, St. Leonard

H1R 185

IFI1

4203 M. Sabatino Fuoco

4603 7528 Castice #1 H2E 2J5

2F11

4204 Mme Gilda Gallor

4604 7528 Castice #1 H2E 2J5

CERT.	EFF.	266
6285	11-185	

CODE	COMPTÉ	EMPLACEMENT - NOM PROFESSION, RESIDENCE					CATEGORIE RATIFIÉ	VALEUR EN DOLLARS			MUNICIPAL	REMARQUES	
		DIV. CAD.	CADASTRE	SUBDIVISION	FRONT	PROFONDEUR		SUPERFICIE	TERRAIN	BÂTISSE			TOTAL
4201 4601 6620	89648167 89648163 7100 page 723-5	INVESTISSEMENTS FOSSATELLO INC 6456 NICOLAS LEBLANC H1E 3R5 8341 Avenue Ampère H1E 3R5 F1222 49177 y/10-10-84					CF 1						CERT. EFF. R 11/1/85 24/2/85 329 annulé et porte sur 89648168 et 89648171
1001 2002 2002 3001 4201 4601 6620	89648170 723-5	LOT JOLIOT-CURIE 21 283 6076 13086 7,75500 6065 12519					(01)						CERT. EFF. R 11/1/85 24/2/85 329 annulé et porte sur 89648172
1001 2002 2002 3001 4201 4601 6620	89648172 723-5	INVESTISSEMENTS FOSSATELLO INC 8456 NICOLAS LEBLANC H1E 3R5 8341 Avenue Ampère H1E 3R5 F1222 49177 y/10-10-84					CF 1						
1001 2002 2002 3001 4201 4601	89648180	LOT ARR BL MAURICE DUPLESSIS 21 P140 25160 30000 75,78600 25320					(01)						CERT. EFF. R 13.10.84 1.185 512 annulé et porte sur 85600300
1001 2002 2002 3001 4201 4601 6620	89648180	LA VILLE DE MONTRÉAL - SERVICE DE LA GESTION IMMOBILIERE 507 PLACE D'ARMES #300 MONTRÉAL H2Y 2W8					9F 1						
1001 2002 2002 3001 4201 4601 6620	89648190	LOT AV ELIE BEAUREGARD 21 P140 IRR IRR 10,76500 IRR IRR					(01)						CERT. EFF. R 2-11-84 1-1-85 305 annulé et porte sur 89428697
1001 2001 2001 3001 4201 4601 6620	89648300 89648310 89648331 D224A RD	LOT BL MAURICE DUPLESSIS 21 137 1995 35807 IRR 80,41200 36112 20358					(15)						annulé et porte sur 89648310 à 89648331 89648310 89648331 12.10.84 1.185 305
1001 2001 2001 3001 4201 4601 6620	89648300	HAAS & CAVALIERE INC 6565 BL LEGER #109 MTL NORD H1G 6H6					CF 2						

CODE	COMARTE	EMPLACEMENT - NOM, PROFESSION, RESIDENCE					CATEGORIE BÂTIMENT	SCOLAIRE	VALEUR EN DOLLARS			MUNICIPAL	REMARQUES	
		DIR. CAD.	CADASTRE	SUBDIVISION	FRONT	PROFONDEUR			SUPERFICIE	TERR. P. C.	TERRAIN			BÂTISSSE
1001	89648310 A-143191	Lot	Bl. Maurice Duplessis											
2002	276.85	21	137	1995-2	33.64	106.63	3,526.00							
3001														
4201			Haas Cavalière Inc.											
4601			6565 Bl. Léger, App. 109, Montréal-Nord H1G 6H8											
6620			Propriété Sujette à Surtaxe sur Terrain Vague Desservi											
1001	89648312 A-143953	Lot	Bl. Maurice Duplessis											
2002	47.85	21	137	1995-4	22.13	106.03	2,319.00							
3001														
4201			Haas Cavalière Inc.											
4601			6565 Bl. Léger, App. 109, Montréal-Nord H1G 6H8											
6620			Propriété Sujette à Surtaxe sur Terrain Vague Desservi											
1001	89648314 A-149187	Lot	Bl. Maurice Duplessis											
2002	28.8.85	21	137	1995-6	22.13	106.63	2,319.00							
3001	A-149185 28.8.85													
4201			Haas Cavalière Inc.											
4601			6565 Bl. Léger, App. 109, Montréal-Nord H1G 6H8											
6620			Propriété Sujette à Surtaxe sur Terrain Vague Desservi											
1001	89648316 A-144606	Lot	Bl. Maurice Duplessis											
2002	28.8.85	21	137	1995-8	22.13	106.63	2,319.00							
3001														
4201			Haas Cavalière Inc.											
4601			6565 Bl. Léger, App. 109, Montréal-Nord H1G 6H8											
6620			Propriété Sujette à Surtaxe sur Terrain Vague Desservi											

89648316

1F11

4201 M. Salvatore Di Paolo
 4601 7869 Bl. Maurice Duplessis HIE 1MS
 F1222 (5061) 191285 Ag

3F11

4202 Mlle Sylvia Orsini

CENT.	ET.
5/7/81	20/6/81

89648310

1F11

4301 M. Charles Jean St. Louis
 4601 7881 Maurice Duplessis HIE 1MS

2F11

4202 Mme Evelyn Marie St. Louis

CENT.	ET.
13/8/81	27/6/81

89648312

1F11

4201 M. Jeanette St. Fort
 4601 7873 Bl. Maurice Duplessis HIE 1MS

3F11

4202 Mlle Genevieve Perron

CENT.	ET.
20/6/81	4/7/81

89648314

ANNULÉ

CE102

4201 Priscille Herculé HIE

4601 5181 Bl. Gouin E. HIE Dond. HIG 6A3

CENT.	ET.
15/11/85	20/6/85

89648314

1F11

4202 M. Vincent Orsini
 4602 7933 Bl. Maurice Duplessis HIE 1MS
 F1222 (5060) 191285 Ag

3F11

4203 Mlle Donna Poliana

CENT.	ET.
15/11/85	20/6/85

CODE	COMPTE	EMPLACEMENT - NOM, PROFESSION, RÉSIDENCE					CATEGORIE BÂTIMENT	SCOLAIRE	VALEUR EN DOLLARS			MUNICIPAL	REMARQUES	
		DIV CAD	CADASTRE	SUBDIVISION	FRONT	PROFONDEUR			SUPERFICIE	TERR	BÂTISSE			TOTAL
1001	89648318 A-144607 10-6-85	Lot	Maurice Duplessis											
2002		21	137	1995-10	22.13	106.63	2,319.00							
3001								3A 7A	2B1	6700. 6200.	50900.	57600. 6200.		TR 181084 1185 305 TVV1 Subd. prov de 89648300
4201			Haas Cavalière Inc.					CF	2					
4601			6565 Bl. Léger, App. 109, Montréal-Nord				H1G 6H8							
6620			Propriété sujette à surtaxe sur Terrain Vague Desservi											
1001	89648320 A-143001 26-6-85	Lot	Bl. Maurice Duplessis											
2002		21	137	1995-12	22.13	106.63	2,319.00							
3001								3A 7A	2B1	6700. 6200.	50900.	57600. 6200.		TR 181084 1185 305 TVV1 Subd. prov de 89648300
4201			Haas Cavalière Inc.					CF	2					
4601			6565 Bl. Léger, App. 109, Montréal-Nord				H1G 6H8							
6620			Propriété sujette à surtaxe sur Terrain Vague Desservi											
1001	89648322 A-142018 22-5-85	Lot	Bl. Maurice Duplessis											
2002		21	137	1995-14	33.61	106.63	3,523.00							
3001								3A 7A	2B1	10300. 16200.	49200.	60000. 11200.		TR 181084 1185 305 TVV1 Subd. prov de 89648300
4201			Haas Cavalière Inc.					CF	2					
4601			6565 Bl. Léger, App. 109, Montréal-Nord				H1G 6H8							
6620			Propriété sujette à surtaxe sur Terrain Vague Desservi											
1001	89648324 A-146079 5-7-85	Lot	Bl. Maurice Duplessis											
2002		21	137	1995-16	33.61	106.63	3,523.00							
3001								3A 7A	2B1	10300. 16200.	51200.	61500. 10300.		TR 181084 1185 305 TVV1 Subd. prov de 89648300
4201			Haas Cavalière Inc.					CF	2					
4601			6565 Bl. Léger, App. 109, Montréal-Nord				H1G 6H8							
6620			Propriété sujette à surtaxe sur Terrain Vague Desservi											

89648318

1F.II

4201 M. Giovanni Di Carlo
4601 7865 Bl. Maurice Duplessis H.E. 1ms

3F.II

4202 Mlle Marie Orsini

GENE	OFF
5/8/85	20/8/85

89648320

1F.II

4201 M. Sylvain Pilon
4601 8795 St. Denis H.E. 1ms

3F.II

4202 Mlle Nicole Brunet

GENE	OFF
13/8/85	20/8/85

89648322

1F.II

4201 M. Roger Chouinard
4601 7857 Bl. Maurice Duplessis H.E. 1ms

GENE	OFF
13/8/85	23/5/85

89648324

1F.II

4201 H. Robert Dagenais
4601 7853 Bl. Maurice Duplessis H.E. 1ms

3F.II

4202 Mlle Danielle Bouchard

GENE	OFF
28/8/85	5/7/85

CODE	COMPTE	EMPLACEMENT - NOM, PROFESSION, RESIDENCE					CATEGORIE BÂTIMENT	SCOLAIRE		VALEUR EN DOLLARS			REMARQUES
		DIV. CAD.	CADASTRE	SUBDIVISION	FRONT	PROFONDEUR		SUPERFICIE	TERR. P. C.	TERRAIN	BÂTIMENT	TOTAL	
1001	89648326 A-137170 6-5-85	7849 Lot	Bl. Maurice Duplessis										
2002		21 137	1995-18	22.13	106.63	2,319.00							
3001							2A 7A	2B1	6300 6700	52800	60500 6700	T R	181054 1185 305 89648300
4201			Haas Cavalière Inc.				CF	2					
4601			6565 Bl. Léger, App. 109, Montréal-Nord H1G 6H8										
6620			Propriété sujette à surtaxe sur terrain vague desservi										
1001	89648328 A-143077 2-6-85	7845 Lot	Bl. Maurice-Duplessis										
2002		21 137	1995-20	22.13	106.63	2,319.00							
3001							2A 7A	2B1	6300 6700	51300	58000 6700	T R	181054 1185 305 89648300
4201			Haas Cavalière Inc.				CF	2					
4601			6565 Bl. Léger, App. 109, Montréal-Nord H1G 6H8										
6620			Propriété sujette à surtaxe sur terrain vague desservi										
1001	89648330 A-144604 2-6-85	7841 Lot	Bl. Maurice Duplessis										
2002		21 137	1995-22	22.13	106.63	2,319.00							
3001							2A 7A	2B1	6300 6700	53200	60600 6700	T R	181054 1185 305 89648300
4201			Haas Cavalière Inc.				CF	2					
4601			6565 Bl. Léger App. 109, Montréal-Nord H1G 6H8										
6620			Propriété sujette à surtaxe sur terrain vague desservi										
1001	89648332 A-144600 2-6-85	7837 Lot	Bl. Maurice-Duplessis										
2002		21 137	1995-24	22.13	106.63	2,319.00							
3001							2A 7A	2B1	6300 6700	50900	57600 6700	T R	181054 1185 305 89648300
4201			Haas Cavalière Inc.				CF	2					
4601			6565 Bl. Léger, App. 109, Montréal-Nord H1G 6H8										
6620			Propriété sujette à surtaxe sur terrain vague desservi										

89648326

1F I 1

4201 M^{rs} Jeanne Claude Thériault
4601 7849 R^{ue} Jeanne Duplessis H.3E.1195

89648327

1F I 2

4201 M^{rs} Laurence Lachance
4601 630 R^{ue} Radisson, Laval, H.3R.215

2F I 1

4202 M^{me} Annette Lanth-Thériault4202 M^{lle} Lida Tramma

3F I 2

CERT.	EFF.
26/8/85	16/3/85

CERT.	EFF.
5/4/88	20/6/88

89648328

2F I 1

4201 M^{rs} Robert Laron
4601 7845 R^{ue} Jeanne Duplessis, H.3E.1195

3F I 1

4202 M^{lle} Carole Morin

CERT.	EFF.
25/4/88	14/6/88

89648330

2F I 1

4201 M^{rs} Jose Sanchez
4601 7841 R^{ue} Jeanne Duplessis, H.3E.1195

3F I 1

4202 M^{lle} Angèle Salinas

CERT.	EFF.
5/8/88	20/6/88

CODE	COMPTE	EMPLACEMENT - NOM, PROFESSION, RESIDENCE					CATEGORIE BÂTIMENT	SCOLAIRE		VALEUR EN DOLLARS			MUNICIPAL	REMARQUES
		DIV. CAD.	CADASTRE	SUBDIVISION	FRONT	PROFONDEUR		SUPERFICIE	TERR. P. C.	TERRAIN	BÂTISSE	TOTAL		
1001	89648334 A-142701	Lot		Bl. Maurice Duplessis										
2002	20-5-85	21	137	1995-26	22.13	106.63	2,319.00							
3001														
4201				Haas Cavalière Inc.										
4601				6565 Bl. Léger App. 109, Montréal-Nord H1G 6H8										
6620				Propriété Sujette à Surtaxe sur Terrain Vague Desservi										
1001	89648336 A-144610	Lot		Bl. Maurice Duplessis										
2002	20-6-85	21	137	1995-28	22.13	106.63	2,319.00							
3001														
4201				Haas Cavalière Inc.										
4601				6565 Bl. Léger, App. 109, Montréal-Nord H1G 6H8										
6620				Propriété Sujette à Surtaxe sur Terrain Vague Desservi										
1001	89648338 A-145002	Lot		Bl. Maurice Duplessis										
2002	20-6-85	21	137	1995-30	37.88	106.63	3,840.00							
2002					Irr	Irr								
3001														
4201				Haas Cavalière Inc.										
4601				6565 Bl. Léger, App. 109, Montréal-Nord H1G 6H8										
6620				Propriété Sujette à Surtaxe sur Terrain Vague Desservi										

89648334

2F I 2

4201 Mme Huguette Duvall-Duonne

4601 5161 Laurier, St Leonard, HIR 112

7833 Maurice Duplessis HIE 1115

En 22 R 5040 HIR 112 1/2

CERT.	EXP.
25/7/8	30/3/8

89648336

1E I 1

4201 M. Manuel Inestrosa

4601 7829 Maurice Duplessis, HIE 1115

3F I 1

4202 Mlle Lucia Lapinoya

CERT.	EXP.
5/9/8	20/6/8

89648338

1E I 2

4201 M. Francisco Guido

4601 4512 Logueville, St Leonard, HIR 116

3F I 2

4202 Mlle Lucia Bondi

CERT.	EXP.
13/8/8	26/6/8

CODE	COMPTE	EMPLACEMENT - NOM, PROFESSION, RÉSIDENCE					CATEGORIE BÂTIMENT	SCOLAIRE		VALEUR EN DOLLARS			MUNICIPAL	REMARQUES										
		DIV. CAD.	CADASTRE	SUBDIVISION	FRONT	PROFONDEUR		SUPERFICIE	TERR. P. C.	TERRAIN	BÂTISSE	TOTAL												
1001	89648340	7801 107	BL. MAURICE DUPLESSIS												<table border="1"> <tr> <td>CERT.</td> <td>EFF.</td> <td>R</td> </tr> <tr> <td>18/10/84</td> <td>11/85</td> <td>303</td> </tr> <tr> <td colspan="3">Prov. 85630000</td> </tr> </table>	CERT.	EFF.	R	18/10/84	11/85	303	Prov. 85630000		
CERT.	EFF.	R																						
18/10/84	11/85	303																						
Prov. 85630000																								
2002		21	137	1997-6	IRR.	IRR.				3 558.00														
2002					36.75	101.58																		
3001							3C 7A		② 10700	49300.	60000.			<table border="1"> <tr> <td>CERT.</td> <td>EFF.</td> <td>R</td> </tr> <tr> <td>28-11-84</td> <td>11-85</td> <td>314</td> </tr> </table>	CERT.	EFF.	R	28-11-84	11-85	314				
CERT.	EFF.	R																						
28-11-84	11-85	314																						
4201		Haas Cavalière Inc.					CF	2																
4601		6565 bl. Léger S. 109, Montréal-Nord H1G 6H8																						
6620		Propriété sujette à surtaxe sur terrains vagues desservis.																						
1001	89648342	7797 107	BL. MAURICE DUPLESSIS												<table border="1"> <tr> <td>CERT.</td> <td>EFF.</td> <td>R</td> </tr> <tr> <td>18/10/84</td> <td>11/85</td> <td>303</td> </tr> <tr> <td colspan="3">Prov. 85630000</td> </tr> </table>	CERT.	EFF.	R	18/10/84	11/85	303	Prov. 85630000		
CERT.	EFF.	R																						
18/10/84	11/85	303																						
Prov. 85630000																								
2002		21	137	1997-7	21.63	101.58				2 202.00														
2002					21.26	105.47																		
3001							2A 7A		② 6500	51100.	57600.			<table border="1"> <tr> <td>CERT.</td> <td>EFF.</td> <td>R</td> </tr> <tr> <td>28-11-84</td> <td>11-85</td> <td>314</td> </tr> </table>	CERT.	EFF.	R	28-11-84	11-85	314				
CERT.	EFF.	R																						
28-11-84	11-85	314																						
4201		Haas Cavalière Inc.					CF	2																
4601		6565 bl. Léger S. 109, Montréal-Nord H1G 6H8																						
6620		Propriété sujette à surtaxe sur terrains vagues desservis.																						
1001	89648344	7793 107	BL. MAURICE DUPLESSIS												<table border="1"> <tr> <td>CERT.</td> <td>EFF.</td> <td>R</td> </tr> <tr> <td>18/10/84</td> <td>11/85</td> <td>303</td> </tr> <tr> <td colspan="3">Prov. 85630000</td> </tr> </table>	CERT.	EFF.	R	18/10/84	11/85	303	Prov. 85630000		
CERT.	EFF.	R																						
18/10/84	11/85	303																						
Prov. 85630000																								
2002		21	137	1997-8	21.63	105.57				2 287.00														
2002					21.26	109.55																		
3001							2A 7A		② 6600	51000.	57600.			<table border="1"> <tr> <td>CERT.</td> <td>EFF.</td> <td>R</td> </tr> <tr> <td>28-11-84</td> <td>11-85</td> <td>314</td> </tr> </table>	CERT.	EFF.	R	28-11-84	11-85	314				
CERT.	EFF.	R																						
28-11-84	11-85	314																						
4201		Haas Cavalière Inc.					CF	2																
4601		6565 bl. Léger S. 109, Montréal-Nord H1G 6H8																						
6620		Propriété sujette à surtaxe sur terrains vagues desservis.																						
1001	89648346	7789 107	BL. MAURICE DUPLESSIS												<table border="1"> <tr> <td>CERT.</td> <td>EFF.</td> <td>R</td> </tr> <tr> <td>18/10/84</td> <td>11/85</td> <td>303</td> </tr> <tr> <td colspan="3">Prov. 85630000</td> </tr> </table>	CERT.	EFF.	R	18/10/84	11/85	303	Prov. 85630000		
CERT.	EFF.	R																						
18/10/84	11/85	303																						
Prov. 85630000																								
2002		21	137	1997-9	32.53	109.55				3 579.00														
2002					31.64	115.54																		
3001							2A 7A		② 10000	50000.	60000.			<table border="1"> <tr> <td>CERT.</td> <td>EFF.</td> <td>R</td> </tr> <tr> <td>28-11-84</td> <td>11-85</td> <td>314</td> </tr> </table>	CERT.	EFF.	R	28-11-84	11-85	314				
CERT.	EFF.	R																						
28-11-84	11-85	314																						
4201		Haas Cavalière Inc.					CF	2																
4601		6565 bl. Léger S. 109, Montréal-Nord H1G 6H8																						
6620		Propriété sujette à surtaxe sur terrains vagues desservis.																						

724E

89648344

IFI1

4201 M. Umberto Forti
4601 12054 Copiano R.D.L. HIE 1179
7792 Maurice Duplessis HIE IMS
1-1222-4044-7m 216/85
2FI1

39648348

IFI1

4201 M. Roger Plante
4601 7101 Maurice Duplessis HIE IMS
2FE1
4202 Mme Marie Pauline Alane - Plante

CERN	REP
1/6/85	4/1-1/84

CERT	REP
8-1-85	5-7-84

89648342

3FI1

89648346
4201 M. Andri Blanchet
4601 6465 Normandette Allard HIE 212
7789 bl. Maurice Duplessis HIE IMS
1122 (26-11-85) om 4576 2FI2

4201 Mme Michele Fione
4601 7797 Bl. Maurice Duplessis HIE IMS
3FI1
4202 Mme Fiorella Bontoli

CERT	REP
23/8/85	10/7/85 345

CERT	REP
8-1-85	27-6-84

4202 Mme Gillian Oldham - Blanchet

CODE	COMPTÉ	EMPLACEMENT - NOM, PROFESSION, RÉSIDENCE						CATEGORIE BÂTIMENT	SCOLAIRE		VALEUR EN DOLLARS			MUNICIPAL	REMARQUES	
		DIV. CAD.	CADASTRE	SUBDIVISION	FRONT	PROFONDEUR	SUPERFICIE		P	C	TERRAIN	BÂTISSSE	TOTAL			
1001	89648420	LOT 6L MAURICE DUPLESSIS						4011								
2004		21	P151		IRR	IRR	25,16800									
3001								7C	1	281	24300		24300		SV T C I	
4201		ANTONIO DI LILLO, CONSTRUCTEUR						IF								
4801		1610 GUERIN H3M 1T3														
6301		43629 P.C. RÉSERVE POUR RUE POUR 2 ANS EFF 27-2-76														
6620		PROPRIÉTÉ SUJETTE A SURTAXE SUR TERRAIN VAGUE DESSERVI														
1001	89648421	7440-48 BL MAURICE DUPLESSIS														
2001		21	152	295	IRR	17480	9,69100									
2001					5000	19531										
2002		21	152	296	3250	19531	6,35600									
2002						19581										
2999							16,04700									
3001								4A	2	281	34200	311900	346100		T S I	
4202		SUPERMARCHE BELMONT INC						C								
4602		7440 BL MAURICE DUPLESSIS H1E 3Y1														
1001	89648425	7450-52A BL MAURICE DUPLESSIS						4011								
2001		21	152	297	3250	19581	6,37200									
2001						19632										
3001								4A	1	281	16700	136300	153000		T C I	
4201		ALLE ANNA DI MAURO						IF								
4601		9091 25 AVENUE H1L 259 7450 Bl Maurice Duplessis H1E 3Y1														
1001	89648427	7454-56 BL MAURICE DUPLESSIS						4011								
2001		21	152	298	3250	19632	6,38900									
2001						19682										
3001								4A	2	281	16700	136300	153000		T C I	
4201		CONSTRUCTION RENDA INC						CF								
4601		12301 ANTOINE BERTHELET H4K 2T4														
1001	89648429	7460-62A BL MAURICE DUPLESSIS						4011								
2001		21	152	299	3250	19682	6,40500									
2001						19733										
3001								4A	2	281	16700	136300	153000		T C I	

PROT.	FFP.	4075
181160	1-1-85	VA

CODE	COMPTÉ	EMPLACEMENT - NOM, PROFESSION, RÉSIDENCE					CATEGORIE D'IMMEUBLE	SCOLAIRE		VALEUR EN DOLLARS			REMARQUES
		DIV. CAD.	CADASTRE	SUBDIVISION	FRONT	PROFONDEUR		SUPERFICIE	TERR. P. C.	TERRAIN	BÂTIMENT	TOTAL	
4201 4601	89648429	122640	CANADA INC				CF						
		12127	PIERRE BLANCHET			41E 3T1							
1001	89648431	7464-66	BL MAURICE DUPLESSIS				4011						
2001 2001		21 152	300		3250	19733 19783				6,42200			
3001							4A	2	2B1	16700	136300	153000	T C I
4201 4601		122640	CANADA INC				CF						
		12127	PIERRE BLANCHET			41E 3T1							
1001	89648433	7468-70A	BL MAURICE DUPLESSIS				4011						
2001 2001		21 152	301		3250	19783 19834				6,43800			
3001							4A	2	2B1	16700	136300	153000	T C I
4201 4601		CONSTRUCTION L LUMIA INC					CF						
		6826	PIERRE AUGER			41M 2Z5							
1001	89648435	7472-74	BL MAURICE DUPLESSIS				4011						
2001 2001		21 152	302		3250	19834 19884				6,45400			
3001							4A	2	2B1	11400	143600	155000	T C I
4201 4601		LES CONSTRUCTIONS RUSICOTTE INC					CF						
		12530	15E AVE RIV PRAIRIES			41E 1S9							
5701 5702		ATT M RUSSO	7482 Bl Maurice Duplessis, 41E 3T1										
		12530	15E AVE RIV PRAIRIES			41E 1S9							
1001	89648437	7476-82	BL MAURICE DUPLESSIS				4011						
2001 2001		21 152	303		3250	19884 19934				6,47100			
2002 2002		21 152	304		4233	19734				6,37900			
					4170	20000				14,85000			
3001							4A	2	2B1	26600	242700	310700	T C I
4201 4601		LES CONSTRUCTIONS RUSICOTTE INC					CF			16,700	136,300	153,000	
		12530	15E AVE RIV PRAIRIES			41E 1S9							
5701 5702		ATT M RUSSO											
		12530	15E AVE RIV PRAIRIES			41E 1S9							
	89648439												

VERSO

F1220493542/9/1/85

VERSO

CERT.	EFF.
23-85	1-85

Pliz. gorie
89648439

89648437

4201 Mlle Anna Di Mauro

4601 791 21^e Avenue H1E 2S8

1150 bl Maurice Duplessis H1E 3Y1

F122 (1948) am NPT, 22

CERT.	EFF.
8-1-85	11-10-84

3FI1

89648435

4201 Mlle Francesca Angello

4601 7474 bl Maurice Duplessis H1E 3Y1

CERT.	EFF.
20-6-85	3-5-85

3FI1

89648431

ANNULÉ

4201 Les Constructions Rusicotte Inc.

4601 13530 15^e Avenue Rv. Prairies H1E 1S9

5701 M. Russo

5702 13530 15^e Avenue Rv. Prairies

M+L H1E 1S9

89648437

4201 Mme Anna Di Mauro

4601 7450 bl Maurice Duplessis H1E 3Y1

CERT.	EFF.
08-10-84	10-21-85
	406

2FI1

ANNULÉ

CERT.	EFF.
11-2-85	1-1-85

ANNULÉ

CODE	COMPTÉ	EMPLACEMENT - NOM, PROFESSION, RÉSIDENCE					CATEGORIE BÂTIMENT	SCOLAIRE		VALEUR EN DOLLARS			MUNICIPAL *	REMARQUES							
		DIV. CAD.	CADASTRE	SUBDIVISION	FRONT	PROFONDEUR		SUPERFICIE	TERR. P. C.	TERRAIN	BÂTISSE	TOTAL									
1001	89648439	7482-80 blvd. Maurice Duplessis																			
2002		21	152	304	4233	19934					8,37900										
2002					4170	20000															
3001																					
4201		Mlle Anna Di Mauro					3F														
4601		7482 blvd. Maurice Duplessis H1E 3Y1						4A	2B1	21,700	136,300	158,000	T C		<div data-bbox="1868 570 2096 642" style="border: 1px solid black; padding: 2px;"> <table border="1"> <tr> <td>CERT.</td> <td>EFF.</td> </tr> <tr> <td>22-3-85</td> <td>1-1-85</td> </tr> <tr> <td></td> <td>376</td> </tr> </table> </div>	CERT.	EFF.	22-3-85	1-1-85		376
CERT.	EFF.																				
22-3-85	1-1-85																				
	376																				

CODE	COMPTÉ	EMPLACEMENT - NOM PROFESSION, RESIDENCE						CATEGORIE BÂTIMENT	SCOLAIRE		VALEUR EN DOLLARS			MUNICIPAL	REMARQUES
		AV. C.A.	AV. C.A.	PROFONDEUR	FRONT	PROFONDEUR	SUPERFICIE		TERR. P.C.	TERRAIN	BÂTISE	TOTAL	*		
1001	89648440	LOT 8L MAURICE DUPLESSIS						021							
2002		21	136	P1246	20000	20000									
3002					IRR										
3001		VERSO						7A	2	2B1	104000		104000	TVV 1	
4201		IMMEUBLES PETRA LTEE						CF							
4601		8770 LANGELIER #216 ST LEONARD H1P 3C6													
6620		PROPRIETE SUJETTE A SURTAXE SUR TERRAIN VAGUE DESSERVI													
1001	89648810	LOT 8L MAURICE DUPLESSIS						021							
2002		21	135	P96	13500	16950									
3001								7A	2	2B1	54000		54000	TVV 1	
4211		THE MONTREAL CITY AND DISTRICT SAVINGS BANK						CA							
4611		262 ST JACQUES O H2Y 1N2													
6620		PROPRIETE SUJETTE A SURTAXE SUR TERRAIN VAGUE DESSERVI													
1001	89648812	8040-44 8L MAURICE DUPLESSIS E						021							
2002		21	135	162	4695	10175									
3001								2B	1	2B1	13900	89100	103000	T R 1	
4204		M ROCCO D ELIA, MACHINISTE						1F							
4604		9040 MAURICE DUPLESSIS H1E 2Y9													
1001	89648814	8050-54 8L MAURICE DUPLESSIS E						021							
2002		21	135	163	4695	10175									
3001								2B	1	2B1	13900	89100	103000	T R 1	
4201		M YVES LEMAINÉ 1/2 <i>8052 Bl Maurice Duplessis, H1E 2Y9 F1222-4193 X/12/10/89</i>						1F							
4601		12291 LANGELIER #2 MONTREAL NORD H1G 5X6													
4202		M RAYMOND LEMAINÉ 1/4						1F							
4602		459 DARNOUTH WESTBURY NEW YORK 11590 USA													
4203		MME PORCIANE CHERUBIN-LEMAINE 1/4						2F							
4603		12291 LANGELIER MONTREAL NORD H1G 5X6													
1001	89648816	8060-64 8L MAURICE DUPLESSIS E						021							
2002		21	135	164	4695	10175									
3001								2B	1	2B1	13900	89100	103000	T R 1	

89648440

CEN:

4301 Couvader Inc
4401 4875 Bd. Metropolitan E. 201
St-Germain HIR 312

CEN:	50
3185	19/10/89 345

CODE	COMPTÉ	EMPLACEMENT - NOM, PROFESSION, RÉSIDENCE						CATEGORIE BÂTIMENT	SCOLAIRE		VALEUR EN DOLLARS			MUNICIPAL *	REMARQUES
		DIV. CAD.	CADASTRE	SUBDIVISION	FRONT	PROFONDEUR	SUPERFICIE		TERR.	P. C.	TERRAIN	BÂTISSE	TOTAL		
4204 4604 4205 4605	89648816	M CLEMENTE MARCINO 8060 BL MAURICE DUPLESSIS H1E 2Y9 MME CLEMENTE MARCINO (NUNZIATINA BATTISTA) 5660 BL MAURICE DUPLESSIS H1E 2Y9						1F 4F							
1001 2002 3001	89648818	8070-74 BL MAURICE DUPLESSIS 21 135 165 4695 10175 4,69700						(24) 2B							
4202 4602 4203 4603		M GIUSEPPE PANFILE, OPERATEUR 8070 BL MAURICE DUPLESSIS H1E 2Y9 MME GIUSEPPE PANFILI (ADA ROCCATANI) 8070 BL MAURICE DUPLESSIS H1E 2Y9						1F 2F							
1001 2002 3001	89648820	8080-84 BL MAURICE DUPLESSIS 21 135 166 4695 10175 4,69700						(24) 2B							
4202 4602		M ANTONIO SPADAFORA 8080 BL MAURICE DUPLESSIS H1E 2Y9						1F							
1001 2002 3001	89648822	8090-94 BL MAURICE DUPLESSIS E 21 135 167 4695 10175 4,69700						(24) 2B							
4203 4603		M AMERICO DI BARTOLOMEO 8092 BL MAURICE DUPLESSIS H1E 2Y9						1							
1001 2002 3001	89648824	8102-04 BL MAURICE DUPLESSIS 21 135 168 4695 10175 4,69700						(24) 2B							
4201 4601 4202		M RAPHAEL FRANCOIS 9300 12EME AVENUE H17 3K1-8100 Maurice Duplessis MME ETIENNE LUCIENNE-FRANCOIS H1E 2Y9						1F 2F							
1001 2002 2002 2004 2004	89648826	8110-14 BL MAURICE DUPLESSIS 21 135 169 IRR 10175 3,91100 4018 9315 21 134 969 IRR 9315 56400 677 8675						(24) B							

CODE	COMPTÉ	EMPLACEMENT - NOM, PROFESSION, RESIDENCE						CATEGORIE BÂTIMENT	SCOLAIRE		VALEUR EN DOLLARS			MUNICIPAL	REMARQUES	
		DIV. CAD.	CADASTRE	SUBDIVISION	FRONT	PROFONDEUR	SUPERFICIE		F. C.	TERR. P. C.	TERRAIN	BÂTISSE	TOTAL			
2999	89648826						4,47500									
3001								28	1	2B1	13100	89900	103000	T R I		
4201		MME ANNA BARBAFIERA						3F								
4601		8112 BL MAURICE DUPLESSIS HIE 2Y9														
7001		AV CLEMENT ADER														
1001	89648828	8120-24 BL MAURICE DUPLESSIS E						424								
2002	A-134092	21	134	962	5291	9319	5,12500									
2002	11-1-85				5200	10391										
3001								28	1	2B1	15200	89800	105000	T R I		
4203		M ADAM DA SILVA, ASSEMBLEUR						1F								
4603		8120 BL MAURICE DUPLESSIS HIE 2Y5 VERSO														
1001	89648830	8130-36 BL MAURICE DUPLESSIS E						424								
2002		21	134	961	5291	10391	5,62500									
2002					5200	11297										
3001								2C	1	2B1	16800	93200	110000	T R I		
4203		MME GENNARO SASSANO (AMALIA CAPARELLI)						8F								
4603		8134 BL MAURICE DUPLESSIS HIE 2Y5														
1001	89648832	8140-44 BL MAURICE DUPLESSIS E						424								
2002		21	134	960	5139	9319	4,94200									
2002					5050	10255										
3001								2C	1	2B1	14700	95300	110000	T R I		
4201		M NICOLA LAGANGA						1								
4601		8140 MAURICE DUPLESSIS HIE 2Y5														
4202		MME LUISA PARASUGO-LAGANGA						2F								
1001	89648834	8150-56 MAURICE DUPLESSIS						424								
2002		21	134	959	5217	10255	5,46300									
2002					5055	11208										
3001								2D	1	2B1	15600	89700	105300	T R I		
4202		M ROBERT RICCI, ADMINISTRATEUR						1F								
4602		8154 BL MAURICE DUPLESSIS HIE 2Y5														
7001		DEBUT DE RENE DESCARTES AV														

29164 28 28

1813

4201 M. Ferdinand Garavese

4601 6445 de Lotbinière St. Léonard

HIS 209

CERT.	EFF.
53-65	11-85

CODE	COMPTE	EMPLACEMENT - NOM, PROFESSION, RESIDENCE						CATEGORIE BÂTIMENT	SCOLAIRE		VALEUR EN DOLLARS			MUNICIPAL	REMARQUES
		AV. CAD.	QUANTITE	SUBDIVISION	FRONT	PROFONDEUR	SUPERFICIE		TERR.	P. C.	TERRAIN	BÂTISSE	TOTAL		
1001	89648850	8000 AV RENE DESCARTES						(23)							
2002		21	135	152											
2002						7000						5,91900			
3001								2A	1	2B1	20200	49700	69900	T R I	
4202		MME JACQUES BISSONNETTE (JOCELYNE LAMARRE)						2F							
4602		8000 RENE DESCARTES HIE 3J3													
1001	89648852	8010 AV RENE DESCARTES						(23)							
2002		21	135	151											
2002						5090						5,14000			
						5000									
3001								2A	1	2B1	17400	50000	67400	T R I	
4202		M PASQUALE CALUORI, PEINTRE						1F							
4602		8010 AV RENE DESCARTES HIE 1W3													
4203		MME PASQUALE CALUORI (MARIA PERROTTA)						2F							
4603		8010 AV RENE DESCARTES HIE 1W3													
1001	89648854	8020 AV RENE DESCARTES						(23)							
2002		21	135	201											
2002						5090						4,48100			
						5000									
3001								2A	1	2B1	15200	49200	64400	T R I	
4201		MME PIERRETTE ROY						3F							
4601		8020 AV RENE DESCARTES HIE 3J3													
1001	89648856	8030 AV RENE DESCARTES						(23)							
2002		21	135	200											
2002						IRR						4,05500			
						4118									
2004		21	134	569											
2004						IRR						77800			
2004						882									
2004						8851									
2004												4,83300			
3001								2A	1	2B1	16400	50900	67300	T R I	
4202		M MICHEL GRAND						1F							
4602		8030 AV RENE DESCARTES HIE 3J3													
4203		MME MICHEL GRAND (JANINE BRUNET)						2F							
4603		8030 AV RENE DESCARTES HIE 3J3													
7001		RUE 134-992													
1001	89648858	8050 AV RENE DESCARTES						(23)							

89648852

4201 Mme. Rosa Barbieri 1611
 4601 8010 Ave. René Descartes H1E 1W3

4202 Mme. Rose Fusco Barbieri 2111

CERT	EFF.
26-85	1-3-85

CODE	COMPTÉ	EMPLACEMENT - NOM, PROFESSION, RÉSIDENCE						CATEGORIE BÂTIMENT	SCOLAIRE	VALEUR EN DOLLARS			MUNICIPAL *	REMARQUES
		CAD	CADASTRE	SUBDIVISION	FRONT	PROFONDEUR	SUPERFICIE			TERRAIN	BÂTISSE	TOTAL		
2002 2002	89648858	21 134	970	IRR	5200	6837 9464	4,75100							
3001								2A	1 2B1	16100	51200	67300	T R I	
4201 4601	M PAOLO LEPORE							IF						
	8050 RENE DESCARTES													
1001	89648860	8060 AV RENE DESCARTES												
2002 2002	A-177599 N-7263 A-178959 3-4-25	21 134	971	IRR	5288	9464 9729	4,95700							
3001								2A	1 2B1	16800	50500	67300	T R I	
4203 4603	M EMILIE CORBEIL, RENTIER							IF						
	8060 AV RENE DESCARTES													
1001	89648862	8070 AV RENE DESCARTES												
2002 2002		21 134	972		5091 5194	9729 9260	4,72900							
3001								2A	1 2B1	16100	51200	67300	T R I	
4203 4603	M ROBERT BLAIS													
	8070 RENE DESCARTES													
1001	89648864	8080 AV RENE DESCARTES												
2002 2002		21 134	973		5092 4933	9260 10201	4,83700							
3001								2A	1 2B1	16400	50900	67300	T R I	
4202 4602	M MARCEL LECLAIR, MEDECIN							IF						
	8080 RENE DESCARTES													
4203 4603	MME MARCEL LECLAIR (CAROLLE MENARD)							2F						
	8080 RENE DESCARTES													
7001		TRAVERSEZ COTE NORD												
1001	89648870	8101-05 AV RENE DESCARTES												
2002 2002		21 134	959		5088 5055	9177 10105	4,84700							
3001								ZB	1 2B1	16400	87600	104000	T R I	

VERSO

VILLE DE MONTREAL

89648860

8E.I.

4201 Mme Claire Lecant - Corbeil

4601 8060 René Desautels Av. H.E. 304

CERT.	EFF.
06/4/85	11/3/85

ANNULÉ

89648860

1E.I.

4201 M. Jack Scotto

4601 8060 av. René Desautels H.E. 304

3E.I.

4202 Mme Claudette Menard

CERT.	EFF.
29/3/85	3/4/85

CODE	COMPTÉ	EMPLACEMENT - NOM, PROFESSION, RÉSIDENCE						CATEGORIE BÂTIMENT	SCOLAIRE		VALEUR EN DOLLARS			MUNICIPAL	REMARQUES
		DIV. CAD.	CADASTRE	SUBDIVISION	FRONT	PROFONDEUR	SUPERFICIE		TERR.	P. C.	TERRAIN	BÂTISSE	TOTAL		
4202 4602	89648870	M	CHECK NONG YEE												
			8759 DUBÉ V LASALLE	HBR 256											
1001 2002 2002	89648872 A-143427 6-6-85		8091-95 AV RENE DESCARTES					(24)							
			21 134	957	5139 5050	10105 11041	5,34000								
3301								2B	1	2B1	16300	85900	104000	T R 1	
4201 4601 4202		M	GIOVANNI CHIOVITTI												
			8091 RENE DESCARTES	HIE 3E3											
			MME ANTONIA LOBASSO-CHIOVITTI					2F	2						
1001 2002 2002	89648874 A-135776 12-2-85		8085 AV RENE DESCARTES					(23)							
			21 134	956	5291 5200	9113 10077	4,99000								
3301								2A	1	2B1	16900	99500	66400	T R 1	
4201 4601		MME	ANNA SPINELLI NOTO												
			3085 AV RENE DESCARTES	HIE 3E3				2F	1						
1001 2002 2002	89648876		8075 AV RENE DESCARTES					(23)							
			21 134	955	1RR 5200	10077 9541	5,28000								
3301								2A	1	2B1	17900	98500	66400	T R 1	
4201 4601		M	EMILE ABAD												
			8075 RENE DESCARTES	HIE 3E3											
7001			AV CLEMENT ADER												
1001 2002 2002 2004 2004 2999	89648878		8065-61 AV RENE DESCARTES					(24)							
			21 134	963	760 677	10170 10165	71900								
			21 135	153	3918 4031	10165 10170	3,96000								
3301								2B	1	2B1	15900	88100	104000	T R 1	
4201 4601		M	PHILIP JIN NGUE JAY, CUISINIER												
			12321 RENE HANSSON AV R D P	HIE 4E2											
1001	89648880		8051-55 AV RENE DESCARTES					(24)							

8964876

1651

4201 M. Gino Forgiare

4601 8075 av. René Descartes HIE 3E3

2151

4202 Mme Maria Maurano - Forgiare

CERN	EFF.
1/6/85	11/12/85

89648811

1651

4201 M. Sergio Nazzari

4601 8085 René Descartes av HIE 3E3

CERN	EFF.
11/3/85	12/2/85

89648972

2152

4201 M. Giacoppo Benda

4601 4726 Colombe, St. Leonard

2152

4202 Mrs Rosanna Perricone - Benda

CERN	EFF.
25/1/85	6/6/85

1652

LOGE	COMPTÉ	EMPLACEMENT - NOM PROFESSION RÉSIDENCE					CATEGORIE BÂTIMENT	SCOLAIRE		VALEUR EN DOLLARS			MUNICIPAL	REMARQUES
		QU. CAD.	CADASTRE	DIVISION	FRONT	PROFONDEUR		SUPERFICIE	TERR. P. C.	TERRAIN	BÂTISSE	TOTAL		
2002	89648880	21	135	154	4678	10170	4,67800							
3001								2B	1	2B1	15900	88100	104000	T R I
4206		M. PASQUALE DI TOTO, OPERATEUR					1F	1						
4606		8051 RENE DESCARTES H1E 3E2												
4207		MME PASQUALE DI TOTO (GIUSEFFINA RAMACIERI)					2F	1						
4607		8051 RENE DESCARTES H1E 3E2												
1001	89648882	8041-45 AV RENE DESCARTES												
2002		21	135	155	4678	10170	4,67800							
3001								2B	1	2B1	15900	88100	104000	T R I
4206		M. DOMENICO MURDACA, INDUSTRIEL					1F	1						
4606		8043 AV RENE DESCARTES H1E 3E2												
1001	89648884	8031-35 AV RENE DESCARTES												
2002		21	135	156	4678	10170	4,67800							
2002						10158								
3001								2B	1	2B1	15900	88100	104000	T R I
4201		M. ANTONIO DI FRUSCIA <i>8031 av. René Descartes H1E 3E2</i>					1F	1						
4601		12139 CHARLES RENARD H1E 3E2 P.1202-4735 H 23/7/85												
4202		MME ANTONIETTA POLITO-DI FRUSCIA					2F	1						
1001	89648886	8019-23 AV RENE DESCARTES												
2002		21	135	157	3948	10170	6,53000							
2002					8811	11086								
3001								2B	1	2B1	22100	83900	106000	T R I
4202		M. CHARLEMAGNE GASEMAR, EBENISTE					1F	1						
4602		8021 AV RENE DESCARTES H1E 3E2												
1001	89648888	8013-17 AV RENE DESCARTES												
2002		21	135	158	3902	11086	6,84800							
2002					6132	11R								
3001								2B	1	2B1	23100	82900	106000	T R I
4203		MME RAMON GUILLAUME (MARLENE ROC)					2F	1						
4603		8015 AV RENE DESCARTES H1E 3E2												
1001	89648890	8007-11 AV RENE DESCARTES												

202/103-85 369

FORMULAIRE D'ÉVALUATION

CODE	COMPTÉ	EMPLACEMENT - NOM, PROFESSION, RÉSIDENCE					CATEGORIE BÂTIMENT	SCOLAIRE	VALEUR EN DOLLARS			MUNICIPAL	REMARQUES
		DY CAD	DACAIRE	SUBDIVISION	FRONT	PROFONDEUR			SUPERFICIE	TERRAIN	BÂTISSE		
2002 2002	89648890	21 135	159	3904	IRR	8,81000							
3001				8736	10948		28	I 2B1	29800	78200	108000	T R I	
4201 4601		M NICOLA LOMBARDI 8009 RENE DESCARTES H1E 3E2					IF						
1001	89648892	8001-05 AV RENE DESCARTES											
2002 2002		21 135	160	3416	10948	5,53900							
3001				8291	9003		28	I 2B1	18700	85300	104000	T R I	
4201 4601		M YVON PIERRE <i>3001 Rene Descartes, H1E 3E2</i> 7040 AV PAPINEAU #46 H2E 2G5					IF						
4202 4203 4603		MME ODETTE BATAUD-PIERRE Mlle LUCIENNE PIERRE 1536 JARRY R1 H2E 1A9					2F 3F						
4201 4601 4202	89648900	M JOSE ACHILLE 8512 BL MAURICE DUPLESSIS H1E 3E1 MME ANNE MARIE DADAILLE-ACHILLE					IF 2F						
1001	89648920	8250-8300 BL MAURICE DUPLESSIS											
2002 2002		21 133	987	31159 10320	20394 2107	63,41400 1,15000							
2004 2006 2008 2010 2012 2014 2016 2018 2018 2020 2020 2022 2024 2024 2026 2028 2030 2032 2034 2036 2038 2040 2040 2042 2042		21 133	988 989 990 991 992 993 994 P995	10000 10000 10000 10000 10000 10000 10000 10000	2500 2500 2500 2500 2500 2500 2500 IRR 2500	2,50000 2,50000 2,50000 2,50000 2,50000 2,50000 2,50000 1,67400 2600							
2020 2022 2024 2024 2026 2028 2030 2032 2034 2036 2038 2040 2040 2042 2042		21 133	P996 P976 P944	590 688 5090 2261	000 106 20364 1761	2600 10,18200 1761							
2026 2028 2030 2032 2034 2036 2038 2040 2040 2042 2042		21 133	945 946 947 948 949 950 951 P952	8100 8100 8100 8100 8100 8100 8100 8100	2500 2500 2500 2500 2500 2500 2500 IRR 2500	2,02500 2,02500 2,02500 2,02500 2,02500 2,02500 2,02500 1,47900 300							
2042 2042		21 133	P953	546 556	800 099	300							

F.1222 #4616 2033545
F.1222 #4192 12/10/84

CERT. EFF. 11-85 338
Subd.

CERT. EFF. 11-84 228
Covr.

CODE	COMPTE	EMPLACEMENT - NOM PROFESSION, RESIDENCE					CATEGORIE BATIMENT	SCOLAIRE			VALEUR EN DOLLARS			REMARQUES	
		DIV. CAD.	CADASTRE	SUBDIVISION	FRONT	PROFONDEUR		SUPERFICIE	TERR.	B. C.	TERRAIN	BATISSE	TOTAL		
2044	89648920	21	133	P911	1152	216									
2044					1132	000									
2046		21	133	P912	IRR	2500									
2046					8100	1175									
2040		21	133	913	8100	2500									
2050		21	133	914	8100	2500									
2052		21	133	915	8100	2500									
2054		21	133	916	8100	2500									
2056		21	133	917	8100	2500									
2058		21	133	918	8100	2500									
2060		21	133	919	8100	2500									
2062		21	133	P920	8100	099									
2067					IRR	845									
2999															
3001															
4201	122498 CANADA INC														
4601	3645 DELANGLER E HIE 184 8190 Maurice Duplessis, #201, H1E 3A3														
1001	89648924	8320/24 MAURICE DUPLESSIS													
2002		21	132	175-9	3850	10186									
2002					5792	10000									
3001															
4201	M MARCEL CHANCY, EBENISTE														
4601	8320 BL MAURICE DUPLESSIS HIE 3A3														
4202	Mlle YOLETTE CHANCY, OPERATRICE														
4602	8320 BL MAURICE DUPLESSIS HIE 3A3														
4203	M YONÉL CHANCY, JOURNALIER														
4603	8320 BL MAURICE DUPLESSIS HIE 3A3														
4204	MME JOSEPH RENE JEAN LOUIS (ELSIE CHANCY), OPERATRICE														
4604	8320 BL MAURICE DUPLESSIS HIE 3A3														
4205	M JOSEPH RENE JEAN LOUIS, PRESSEUR														
4605	8320 BL MAURICE DUPLESSIS HIE 3A3														
1001	89648926	8326/30 MAURICE DUPLESSIS													
2002		21	132	175-10	4300	10000									
3001															
4202	M DANIEL GENEST, CONSTABLE														
4602	12648 30E AVENUE HIE 200 9 des Coelands, St Basile le Grand, Jol 150 F122 (19-4-85) om 4535														
1001	89648928	8332-36 BL MAURICE DUPLESSIS													
2002		21	132	175-11	4300	10000									
3001															

CERT. EFF. *R*
albert/bk 338

126600 1809400 1935000
 126600 178000 304400 T C

F1221442632/9/11/87

VERSO

89649926

H. I. 2

4201. M^o Michel Bourbeau
4601. 4005 Place Contlee, Haval H7T 1X6

CERT.	PC	342
13885	07685	

Nom		Réf.		Date	
1	1	1	1	1	1
2	2	2	2	2	2
3	3	3	3	3	3
4	4	4	4	4	4
5	5	5	5	5	5
6	6	6	6	6	6
7	7	7	7	7	7
8	8	8	8	8	8
9	9	9	9	9	9
10	10	10	10	10	10
11	11	11	11	11	11
12	12	12	12	12	12
13	13	13	13	13	13
14	14	14	14	14	14
15	15	15	15	15	15
16	16	16	16	16	16
17	17	17	17	17	17
18	18	18	18	18	18
19	19	19	19	19	19
20	20	20	20	20	20
21	21	21	21	21	21
22	22	22	22	22	22
23	23	23	23	23	23
24	24	24	24	24	24
25	25	25	25	25	25
26	26	26	26	26	26
27	27	27	27	27	27
28	28	28	28	28	28
29	29	29	29	29	29
30	30	30	30	30	30
31	31	31	31	31	31
32	32	32	32	32	32
33	33	33	33	33	33
34	34	34	34	34	34
35	35	35	35	35	35
36	36	36	36	36	36
37	37	37	37	37	37
38	38	38	38	38	38
39	39	39	39	39	39
40	40	40	40	40	40
41	41	41	41	41	41
42	42	42	42	42	42
43	43	43	43	43	43
44	44	44	44	44	44
45	45	45	45	45	45
46	46	46	46	46	46
47	47	47	47	47	47
48	48	48	48	48	48
49	49	49	49	49	49
50	50	50	50	50	50

CODE	COMPTÉ	EMPLACEMENT - NOM, PROFESSION, RÉSIDENCE						C	F	A	C	C	VALEUR EN DOLLARS			MUNICIPAL	REMARQUES
		DIV. CAD.	CADASTRE	SUBDIVISION	FRONT	PROFONDEUR	SUPERFICIE						SCOLAIRE	TERR. P. I. C.	TERRAIN		
4203 4603	89648928	MME MICHELINE BLOUIN															
		8336 BL MAURICE DUPLESSIS H1E 3A3															
1001	89648930	8338-42 BL MAURICE DUPLESSIS															
2002		21 132 175-12			4300	10000											
3001																	
4203 4603		M. MARASSE BARBONTE, PSYCHOLOGUE															
		8338 BL MAURICE DUPLESSIS H1E 3A3 4608 Michel Barbonte H3W 2E2 F1002 (11-7-85) 4701															
1001	89648932	8344-48 BL MAURICE DUPLESSIS															
2002		21 132 175-13			4300	10000											
3001																	
4201 4601		M. RIZKALLAH ZOGHBY, BIJOUTIER															
		11468 P M FAVIER MTL NORD H1G 3X9															
1001	89648934	8350-54 BL MAURICE DUPLESSIS															
2002		21 132 175-14			4300	10000											
3001																	
4201 4601		M. RIZKALLAH ZOGHBY, BIJOUTIER															
		11468 P M FAVIER MTL NORD H1G 3X9															
1001	89648936	8356 BL MAURICE DUPLESSIS															
2002		21 132 175-15			7655	10000											
3001																	
4204 4604		M. JOSEPH LEVASSEUR, SUPERVISEUR															
		8404 JOLIOT CURIE H1E 3H3															
1001	89648940	8358-64 BL MAURICE DUPLESSIS															
2002		21 132 175-1			3200	10000											
2004		21 132 175-2			3200	10000											
2999																	
3001																	

89648936

4201 No. Emanuele Scalia
4601 8760 Adolphe Rho HIE 424

IF 11

CERT.	SP.	
26485	2228	

89648936

4201 M. Benito Rivaldi
4601 3275 Candice, St. Leonard
HIS 287

IF 12

CERT.	SP.	
51965	31165	345

CODE	COMPTÉ	EMPLACEMENT - NOM, PROFESSION, RESIDENCE					CATEGORIE BÂTIMENT	SCOLAIRE	VALEUR EN DOLLARS			MUNICIPAL	REMARQUES	
		CAD	QUARTIER	SUBDIVISION	FRONT	PROFONDEUR			SUPERFICIE	TERRAIN	BÂTIMENT			TOTAL
4204 4604	89648940	M					IF	2						
1001	89648944													
2002 2004 2999														
3001														
4204 4604 4205 4605		M					IF 2F	2						
1001	89648948													
2002 2004 2999														
3001														
4201 4601		M					IF	1						
1001	89648952													
2002 2002 2004 2004 2999														
3001														
4203 4603 4204 4604		M					IF 3F	1						
1001	89648954													
2002 2002 2004 2004 2999														
3001														

CODE	COMPTÉ	EMPLACEMENT - NOM, PROFESSION, RÉSIDENCE						CATEGORIE BÂTIMENT	SCOLAIRE	VALEUR EN DOLLARS			MUNICIPAL *	REMARQUES
		ENV. CAD.	CADASTRE	SUBDIVISION	FRONT	PROFONDEUR	SUPERFICIE			TERR P. C.	TERRAIN	BÂTIMENT		
4201 4601 4202	89648954	M ALFREDO ALOISIO 8382 BL MAURICE DUPLESSIS HIE 3A3 MME SABINA PORRECA-ALOISIO					1F 2F	1 1						
1001 2002 3001	89648956	8386 BL MAURICE DUPLESSIS 21 130 23-3 3200 10000 3,20000						(24) 2A						
4203 4603	M GUY MELANCON, COMMIS 8386 BL MAURICE DUPLESSIS HIE 3A3						1F	1						
1001 2002 2002 3001	89648958	8390 BL MAURICE DUPLESSIS 21 130 23-4 IRR 10000 3,90000 2564 7760						(24) 2A						
4201 4601 4202	M DANIEL RIODIN 12251 BL LANGELIER MTL NORD HIG 3M4 MME ISLINE THEPHILE-RIODIN						1F 2F	2 2						
7001	ANDRE DUMAS													
1001 2002 3001	89648964	8410-14 BL MAURICE DUPLESSIS 21 130 21-6 5400 10000 5,40000						(24) 2C						
4201 4601	M ANTONIO FANTIZZI 12260 CHARLES RENARD HIE 1X6						1F	1						
1001 2002 3001	89648966	8416-20 BL MAURICE DUPLESSIS 21 130 21-7 5400 10000 5,40000						(24) 2C						
4203 4603	M DONATO MISANTONE 8420 BL MAURICE DUPLESSIS HIE 3E1						1F	1						
1001 2002 3001	89648968	8422-24 BL MAURICE DUPLESSIS 21 130 21-6 4400 10000 4,40000						(24) 2B						

CODE	COMPTE	EMPLACEMENT - NOM, PROFESSION, RÉSIDENCE						CATEGORIE BÂTIMENT	SCOLAIRE	VALEUR EN DOLLARS			MUNICIPAL	REMARQUES	
		DIV. CAD.	CADASTRE	SUBDIVISION	FRONT	PROFONDEUR	SUPERFICIE			TERR. P.C.	TERRAIN	BÂTISSE			TOTAL
4203 4603	89648968	M MELCHIORE MISANTONE						1F							
		8422 BL MAURICE DUPLESSIS			H1E	3E1									
1001	89648970	8428-32 BL MAURICE DUPLESSIS						24							
2002		21 130	21-5		5400	10000									
3001								2C	1 2B1	16100	116400	132500	T R 1		
4203 4603 4204 4604		M LUIGI TUZI						1F							
		8432 BL MAURICE DUPLESSIS			H1E	3E1									
		MME LUIGI TUZI (CONCETTA MISANTONE)						4F							
		8432 BL MAURICE DUPLESSIS			H1E	3E1									
1001	89648972	8436-38 BL MAURICE DUPLESSIS						24							
2002		21 130	21-4		4400	10000									
3001								2B	1 2B1	13000	92000	105000	T R 1		
4203 4603		M LORENZO GRANITTO						1F							
		8436 BL MAURICE DUPLESSIS			H1E	3E1									
1001	89648974	8440-44 BL MAURICE DUPLESSIS						24							
2002		21 130	21-3		5400	10000									
3001								2C	1 2B1	16100	116400	132500	T R 1		
4203 4603 4204 4604		M ELIO RAIMONDO						1F							
		8444 BL MAURICE DUPLESSIS			H1E	3E1									
		MME ELIO RAIMONDO (ELVIRA BARONE)						4F							
		8444 BL MAURICE DUPLESSIS			H1E	3E1									
1001	89648976	8446-50 BL MAURICE DUPLESSIS						24							
2002		21 130	21-2		4400	10000									
2002					3609	IRR									
2004		21 128	10-4		600	4295					16700				
2004					791	4221									
2999												4,25400			
3001								2B	1 2B1	12800	92200	105000	T R 1		
4201 4601 4202 4602		M NICODEMO CARELLA						1F							
		8446 BL MAURICE DUPLESSIS			H1E	3E1									
		MME NICODEMO CARELLA (ROSA ALBANESE)						2F							
		8446 BL MAURICE DUPLESSIS			H1E	3E1									
1001	89648978	8452-58 BL MAURICE DUPLESSIS						24							

CODE	COMPTÉ	EMPLACEMENT - NOM, PROFESSION, RÉSIDENCE					SUPERFICIE	CATEGORIE BÂTIMENT	SCOLAIRE		VALEUR EN DOLLARS			MUNICIPAL *	REMARQUES	
		DIV. CAD.	CADASTRE	SUBDIVISION	FRONT	PROFONDEUR			TERR.	P.C.	TERRAIN	BÂTISSE	TOTAL			
2002	89648978	21 130	21-1		1083	5779	31300									
2502					000	5879										
2004		21 128	10-3		4317	1RR	5,08700									
2004					5400	10000										
2999							5,40000									
3001								2C	1	2B1	16100	116400	132500	T R I		
4204		M GIUSEPPE PROIETTI						1F								
4604		8456 MAURICE DUPLESSIS H1E 3E1														
1001	89648980	8460-64 BL MAURICE DUPLESSIS						(24)								
2002		21 128	10-2		4400	10000	4,40000									
3001								2B	1	2B1	13000	92000	105000	T R I		
4201		M TOMMASINO CARLOSINO						1F								
4601		8460 BL MAURICE DUPLESSIS H1E 3E1														
4202		MME TOMMASINO CARLOSINO (FRANCA FARELLA)						2F								
4602		9419 AV LAROSE H1Z 3A9														
1001	89648982	8466-72 BL MAURICE DUPLESSIS						(24)								
2002		21 128	10-1		6533	10000	5,58200									
2002					4630	10180										
3001								2C	1	2B1	16500	111500	128000	T R I		
4201		M ANTONIO PECORARO, JOURNALIER						1F								
4601		8470 BL MAURICE DUPLESSIS H1E 3C1														
4202		MME ANTONIO PECORARO (VINCENZA VILLELLA)						2F								
4602		8470 BL MAURICE DUPLESSIS H1E 3E1														
1001	89648984	8480-86 BL MAURICE DUPLESSIS						(24)								
2002		21 127	77-P4		5038	10180	5,44200									
2002					5497	1RR										
2004		21 127	77-P3		000	7725	54800									
2004					1444	7588										
2999							5,99000									
3001								2C	1	2B1	17800	117200	135000	T R I		
4204		M AGOSTINO CACI						1F								
4604		8480 BL MAURICE DUPLESSIS H1E 3E1														
4205		MME GIOVANNA MONGIONI CACI						2F								
4605		8480 BL MAURICE DUPLESSIS H1E 3E1														
1001	89648986	8490-94 BL MAURICE DUPLESSIS						(24)								

CODE	COMITE	EMPLACEMENT - NOM, PROFESSION, RESIDENCE					SUPERFICIE	CATEGORIE BÂTIMENT	SCOLAIRE		VALEUR EN DOLLARS			MUNICIPAL *	REMARQUES
		NO. CAD.	CADASTRE	SUBDIVISION	FRONT	PROFONDEUR			TERR. P. D.	TERRAIN	BÂTISSE	TOTAL			
2002	89648986	21 127	77-P3		4041	IRR	4392								
2002					4053	IRR									
2004		21 127	77-P4		459	2412	5500								
2004					000	2455									
2006		21 127	77-P2		000	2391	5300								
2006					447	2349									
2999							4,50000								
3001								2B	1	2B1	13400	98600	112000	T R I	
4204								1F							
4604								4F							
4205															
4605															
1001	89648986	8500-06	BL MAURICE DUPLESSIS					(24)							
2002		21 127	77-P2		3944	IRR	4,81100								
2002					5050	IRR									
2004		21 127	77-P3		1456	7651	55700								
2004					000	7789									
2006		21 127	77-P1		000	1872	3200								
2006					350	1839									
2999							5,40000								
3001								2C	1	2B1	16100	118900	135000	T R I	
4204								1F							
4604															
1001	89648990	8510-14	BL MAURICE DUPLESSIS					(24)							
2002		21 127	77-P2		1553	8161	63000								
2002					000	8308									
2004		21 127	77-P1		4334	IRR	4,28100								
2004					3942	10188									
2999							4,91100								
3001								2B	1	2B1	14600	100400	115000	T R I	
4201															
4601															
4202															
4602															
1001	89648992	8600	BL MAURICE DUPLESSIS												
2002		21 127	77-5		1855	20375	40,67600								
3001								4B	2	2B1	85400	419000	504400	T C I	

8964 8940

1 F I I

4201 M Jose Achille

4601 8512 Bl. Maurice Duplessis HIE 3E1

3 F I I

4202 Mme Anne Marie Dadoille

4602 8512 Bl. Maurice Duplessis HIE 3E1

CRAT.	EXP.	9
11-148	12-3-81	L.S.

CODE	COMPTÉ	EMPLACEMENT - NOM, PROFESSION, RÉSIDENCE						CATEGORIE BÂTIMENT	SCOLAIRE		VALEUR EN DOLLARS			MUNICIPAL	REMARQUES	
		DIV. CAD.	CADASTRE	SUBDIVISION	FRONT	PROFONDEUR	SUPERFICIE		TERR. P. C.	TERRAIN	BÂTISSE	TOTAL				
4201 4601 7801	89648992	CALLE BUFFET CIOCIARO LTEE 3600 MAURICE DUPLESSIS BL MTL NORD H1E 3E1 ALEXIS CARREL						CF	2							
1001	89649002	LOT BL MAURICE DUPLESSIS						CF	2							
2002 3601 4201 4601 6823		21 121	1934-1	5297	10187	5,29700		7A	2 2B1	10600		10600			(2) CERT. EFF. 367 24286 12-12-85 annulé a partir du 89737350 (1) CERT. EFF. 333 24-4-85 11-85	
ANNULÉ																
1001	89649004	LOT BL MAURICE DUPLESSIS						CF	2							
2002 3601 4201 4601 6823		21 121	1934-2	5297	10187	5,29700		7A	2 2B1	10600		10600			(2) CERT. EFF. 367 24286 12-12-85 annulé a partir du 89737350 et plus (1) CERT. EFF. 333 24-4-85 11-85	
ANNULÉ																
1001 2001 2001 3001 4201 4601	89649010	LOT BL MAURICE DUPLESSIS														
2001 2001 3001		21 106	17	10010 9931	33527 34032	33,25100		6B	2B1	31500		31500	ED6	204-3		
4201 4601		LA VILLE DE MONTRÉAL - SERVICE DE LA GESTION IMMOBILIERE 507, PLACC D'ARMES #300 MONTRÉAL H2Y 2W8						9F	1							
1001 2001 2001 3001 4201 4601	89649015	LOT BL MAURICE DUPLESSIS														
2001 2001 3001		21 106	16	10010 9931	34032 34537	33,74600		6B	2B1	32000		32000	ED6	204-3		
4201 4601		LA VILLE DE MONTRÉAL - SERVICE DE LA GESTION IMMOBILIERE 507 PLACE D'ARMES #300 MONTRÉAL H2Y 2W8						9F	1							
1001	89649020	LOT BL MAURICE DUPLESSIS														

CODE	COMPTE	EMPLACEMENT - NOM, PROFESSION, RÉSIDENCE						CATEGORIE BÂTIMENT	SCOLAIRE		VALEUR EN DOLLARS			MUNICIPAL	REMARQUES
		DEV. CAD.	CADASTRE	SUBDIVISION	FRONT	PROFONDEUR	SUPERFICIE		TERR. P. C.	TERRAIN	BÂTISSE	TOTAL			
2001 2001	89649020	21 106	15		10010 9931	34537 35039	34,24100								
3001								6B	2B1	32400		32400	E06	204-3	
4201 4601		LA VILLE DE MONTRÉAL - SERVICE DE LA GESTION IMMOBILIERE 507 PLACE D'ARMES #300 MONTRÉAL H2Y 2W8						9F							
1001	89649025	LOT 8L MAURICE DUPLESSIS						4021							
2001 2001 2002 2002 2999		21 106	14		866 984	35039 35069	3,20800								
3001		21 104	17		9144 8947	35069 35545	31,52900								
3001							34,73700	6B	2B1	32900		32900	E06	204-3	
4201 4601		LA VILLE DE MONTRÉAL - SERVICE DE LA GESTION IMMOBILIERE 507 PLACE D'ARMES #300 MONTRÉAL H2Y 2W8						9F							
1001	89649030	LOT 8L MAURICE DUPLESSIS						4021							
2001 2001		21 104	16		10010 9931	35545 36050	35,23100								
3001								6B	2B1	33400		33400	E06	204-3	
4201 4601		LA VILLE DE MONTRÉAL - SERVICE DE LA GESTION IMMOBILIERE 507 PLACE D'ARMES #300 MONTRÉAL H2Y 2W8						9F							
1001	89649035	LOT 8L MAURICE DUPLESSIS						4021							
2001 2001		21 104	15		9715 9636	36050 36539	34,66100								
3001								6B	2B1	32900		32900	E06	204-3	
4201 4601		LA VILLE DE MONTRÉAL - SERVICE DE LA GESTION IMMOBILIERE 507 PLACE D'ARMES #300 MONTRÉAL H2Y 2W8						9F							
1001	89649040	LOT RUE ROBERT ARMOUR						4021							
2001 2001		21 104	16		9550 9636	36417 35138	34,17700								
3001								6B	2B1	32400		32400	E06	204-3	
4201 4601		LA VILLE DE MONTRÉAL - SERVICE DE LA GESTION IMMOBILIERE 507 PLACE D'ARMES #300 MONTRÉAL H2Y 2W8						9F							

CODE	COMPLÈTE	EMPLACEMENT - NOM, PROFESSION, RÉSIDENCE					CATEGORIE BÂTIMENT	SCOLAIRE		VALEUR EN DOLLARS			MUNICIPAL	REMARQUES	
		DIV. CAD.	CADASTRE	SUBDIVISION	FRONT	PROFONDEUR		SUPERFICIE	TERR P. C.	TERRAIN	BÂTISSE	TOTAL			
1001	89649045	LOT RUE ROBERT ARMOUR					1021								
2001		21	104	19	9842	35138									
2001					9931	33819									
3001							6B	2B1	29000		29000	E06	204-3		
4201		LA VILLE DE MONTRÉAL - SERVICE DE LA GESTION IMMOBILIERE					9F								
4601		507 PLACE D'ARMES #300 MONTRÉAL H2Y 2W8													
1001	89649050	LOT RUE ROBERT ARMOUR					1021								
2001		21	104	20	8750	33819									
2001					8947	32631									
2002		21	106	18	1093	32631									
2002					984	32500									
2999															
3001							6B	2B1	30900		30900	E06	204-3		
4201		LA VILLE DE MONTRÉAL - SERVICE DE LA GESTION IMMOBILIERE					9F								
4601		507 PLACE D'ARMES #300 MONTRÉAL H2Y 2W8													
1001	89649055	LOT RUE ROBERT ARMOUR					1021								
2001		21	106	19	9842	32500									
2001					9931	31181									
3001							6B	2B1	29800		29800	E06	204-3		
4201		LA VILLE DE MONTRÉAL - SERVICE DE LA GESTION IMMOBILIERE					9F								
4601		507 PLACE D'ARMES #300 MONTRÉAL H2Y 2W8													
1001	89649060	LOT RUE ROBERT ARMOUR					1021								
2001		21	106	20	9843	31181									
2001					9931	29862									
3001							6B	2B1	28500		28500	E06	204-3		
4201		LA VILLE DE MONTRÉAL - SERVICE DE LA GESTION IMMOBILIERE					9F								
4601		507 PLACE D'ARMES #300 MONTRÉAL H2Y 2W8													
1001	89649065	LOT RUE ROBERT ARMOUR					1121								
2001		21	106	21	9842	29862									
2001					9931	28543									
3001							6B	2B1	31500		31500	E06	204-3		

CODE	COMPTÉ	EMPLACEMENT					NOM, PROFESSION, RESIDENCE	CATEGORIE BÂTIMENT	SCOLAIRE		VALEUR EN DOLLARS			MUNICIPAL *	REMARQUES
		QU. CAD.	CAPACITE	SUBDIVISION	FRONT	PROFONDEUR			SUPERFICIE	TERR. P. I. C.	TERRAIN	BATISSE	TOTAL		
4201 4601	89649065	LA VILLE DE MONTRÉAL - SERVICE DE LA GESTION IMMOBILIERE 507 PLACE D'ARMES #300 MONTRÉAL H2Y 2W8					9F	1							
1001	89649070	LOT 8L MAURICE DUPLESSIS						4021							
2002 2002		21	99	46		5200 5234	9852 9856				5,09900				
3001								7A	2	2B1	7600		7600	TVV	
4201 4601		FEDERAL CONSTRUCTION LTD 1550 BL DE MAISONNEUVE O #816 H3G 1N2					CA	1							
6620		PROPRIETE SUJETTE A SURTAXE SUR TERRAIN VAGUE DESSERVI													
1001	89649072	LOT 8L MAURICE DUPLESSIS						4021							
2002 2002		21	99	45		4350	9856 9885				4,29400				
3001								7A	2	2B1	6400		6400	TVV	
4201 4601		FEDERAL CONSTRUCTION LTD 1550 BL DE MAISONNEUVE O #816 H3G 1N2					CA	1							
6620		PROPRIETE SUJETTE A SURTAXE SUR TERRAIN VAGUE DESSERVI													
1001	89649074	LOT 8L MAURICE DUPLESSIS						4021							
2002 2002 2004 2004 2999		21	99	44		192 196 4158 4161	9885 9886 9886 9913				19100 4,11400 4,30500				
3001								7A	2	2B1	6500		6500	TVV	
4201 4601		E.M.A. CONSTRUCTION INC 3269 FLEURY E MONTRÉAL NORD H1H 2R4					CF	1							
6620		PROPRIETE SUJETTE A SURTAXE SUR TERRAIN VAGUE DESSERVI													
1001	89649076	LOT 8L MAURICE DUPLESSIS						4021							
2002 2002		21	98	142		4350	9913 9941				4,31800				
3001								7A	2	2B1	6500		6500	TVV	

8964 9070

C.F.N.2

4201 E.M.A. Construction Inc.

4601 3269 Flury E., Int. Nord, H.H. 2R4

CERT.	EFF.	
25/3/86	11/11/86	376

8964 9072

C.F.N.2

4201 E.M.A. Construction Inc.

4601 3269 Flury E., Int. Nord, H.H. 2R4

CERT.	EFF.	
25/3/86	11/11/86	376

CODE	COMPTÉ	EMPLACEMENT - NUM PROFESSION, RESIDENCE						CATEGORIE BÂTIMENT	SCOLAIRE		VALEUR EN DOLLARS			MUNICIPAL ★	REMARQUES
		DIV. CAR.	LOCALITE	SUBDIVISION	FRONT	PROFONDEUR	SUPERFICIE		TERR. P. I. C.	TERRAIN	BÂTISSE	TOTAL			
4201 4601 6620	89649076	E.M.A. CONSTRUCTION INC 3269 FLEURY E MONTREAL NORD	H1H	2R4			CF								
		PROPRIETE SUJETTE A SURTAXE SUR TERRAIN VAGUE DESSERVI													
1001 2002 2002 3001	89649078	LOT BL MAURICE DUPLESSIS						1021							
		21 98	141		4350	9941						4,33000			
						9969									
4201 4601 6620		E.M.A. CONSTRUCTION INC 3269 FLEURY E MONTREAL NORD	H1H	2R4			CF								
		PROPRIETE SUJETTE A SURTAXE SUR TERRAIN VAGUE DESSERVI													
1001 2002 2002 3001	89649080	LOT BL MAURICE DUPLESSIS						1021							
		21 98	140		4350	9969						4,34300			
						9998									
4201 4601 6620		E.M.A. CONSTRUCTION INC 3269 FLEURY E MONTREAL NORD	H1H	2R4			CF								
		PROPRIETE SUJETTE A SURTAXE SUR TERRAIN VAGUE DESSERVI													
1001 2002 2002 3001	89649082	LOT BL MAURICE DUPLESSIS						1021							
		21 98	139		4350	9998						4,35500			
						10026									
4201 4601 6620		E.M.A. CONSTRUCTION INC 3269 FLEURY E MONTREAL NORD	H1H	2R4			CF								
		PROPRIETE SUJETTE A SURTAXE SUR TERRAIN VAGUE DESSERVI													
1001 2002 2002 3001	89649084	LOT BL MAURICE DUPLESSIS						1021							
		21 98	139		4350	10026						4,36800			
						10054									
4201 4601 6620		E.M.A. CONSTRUCTION INC 3269 FLEURY E MONTREAL NORD	H1H	2R4			CF								
		PROPRIETE SUJETTE A SURTAXE SUR TERRAIN VAGUE DESSERVI													

CODE	COMPTÉ	EMPLACEMENT - NOM, PROFESSION, RÉSIDENCE						CATEGORIE BÂTIMENT	SCOLAIRE			VALEUR EN DOLLARS			MUNICIPAL *	REMARQUES
		DIV. CAD.	CADASTRE	SURDIMENSION	FRONT	PROFONDEUR	SUPERFICIE		S	TERR. P C	TERRAIN	BÂTI	TOTAL			
1001	89649086	LOT 8L MAURICE DUPLESSIS						1021								
2002		21 98	137		4350	10054										
2002						10083										
3001								7A	2	2B1	6600		6600	TVV		
4201	E.M.A. CONSTRUCTION INC							CF								
4601	3269 FLEURY E MONTREAL NORD	H1H 2R4														
6620	PROPRIETE SUJETTE A SURTAXE SUR TERRAIN VAGUE DESSERVI															
1001	89649091	9575 BL MAURICE DUPLESSIS						1021								
2002		21 94	P288		10694	2280										
2002					10609	2329										
2004		21 94	287		10609	2500										
2004					10500											
2006		21 94	266		10500	2500										
2999						7,58700										
3001								2A	1	2B1	16900	47400	64300	T R		
4201	M RICHARD RIVET							I								
4601	9575 BL MAURICE DUPLESSIS	H1E 1M9														
4202	MME GIOVANNA FRANZONI-RIVET							2F								
1001	89649110	LOT MAURICE DUPLESSIS						1021								
2002		21 P97			26200	20000										
2002						IRR										
3001								7A	1	2B1	50700		50700	TVV I		
4201	M EMANUEL GRACIOPPO							IF								
4601	3269 FLEURY E MONTREAL NORD	H1H 2R4														
6620	PROPRIETE SUJETTE A SURTAXE SUR TERRAIN VAGUE DESSERVI															
1001	89649130	LOT 8L MAURICE DUPLESSIS						1021								
2002		21 P97			13030	20000										
2002					IRR											
3001								7A	1	2B1	25200		25200	TVV I		
4201	M EMANUEL GRACIOPPO							IF								
4601	3269 FLEURY E MONTREAL NORD	H1H 2R4														
6620	PROPRIETE SUJETTE A SURTAXE SUR TERRAIN VAGUE DESSERVI															
1001	89649150	LOT 8OUL MAURICE DUPLESSIS						1021								

COOP	COMPTÉ	EMPLACEMENT - NOM, PROFESSION, RESIDENCE					CATEGORIE BÂTIMENT	SCOLAIRE		VALEUR EN DOLLARS			MUNICIPAL	REMARQUES		
		DIR. CAD.	CADASTRE	SUBDIVISION	FRONT	PROFONDEUR		SUPERFICIE	TERR.	B. C.	TERRAIN	BÂTISSE			TOTAL	
2002 2002	89649150	21 P97			12175 1RR	19900	23,89600									
3001								7A	1	2B1	21800		21800	TVV	1	
4201 4601		M EMANUEL GRACIOPPO 3269 FLEURY E MONTREAL NORD H1H 2R4														
6620		PROPRIETE SUJETTE A SURTAXE SUR TERRAIN VAGUE DESSERVI														
1801	89649153	9300 BL MAURICE DUPLESSIS														
2001 2001		21 P97			51025 49977	1,82295 1,73056	890,03300									
3001								5D	2	2B1	669000	441900	1110900	T C	1	
4201 4601		CANADIAN GENERAL TRANSIT CO LTD P O BOX 70 MONTREAL H3C 2R6														
1001	89649156	9400 BL MAURICE DUPLESSIS														
2002 2002		21 96	1737		6000	14472 14373	11,53800									
3001								4B	2	2B1	19200	67300	86500	T C	1	
4201 4601		CIE DE LITERIE PROVINCIALE LTEE 9400 BL MAURICE DUPLESSIS H1E 1M7														
1001	89649157	9900 BL MAURICE DUPLESSIS														
2001		21 76	856		2560	8100	2,06600									
2002		21 76	855		2560	8100	2,06600									
2002					2742											
2003		21 76	854		2570	8100	2,07200									
2004		21 76	853		2570	8100	2,00100									
2004					2310											
2005		21 76	852	R	4000	1,13200	45,28000									
2006		21 76	766		2570	8100	2,14300									
2006					2740											
2007		21 76	765		2570	8100	2,07200									
2008		21 76	764		2560	8100	2,06600									
2009		21 76	763		2560	8100	2,06600									
2010		21 76	762		2560	8100	2,06600									
2011		21 76	761		2570	8100	2,07200									
2012		21 76	760		2570	8100	2,13900									
2012					2730											
2013		21 76	759	R	4000	1,13200	45,28000									
2014		21 76	714		3150	8100	2,68700									
2014					3410											
2015		21 76	713		3150	8100	2,54500									
2016		21 76	712		3150	8100	2,38300									
2016					2750											

CODE	COMPTE	EMPLACEMENT - NOM, PROFESSION, RÉSIDENCE						CATEGORIE BÂTIMENT	SCOLAIRE		VALEUR EN DOLLARS			MUNICIPAL	REMARQUES
		DIV. CAD.	CADASTRE	SUBDIVISION	FRONT	PROFONDEUR	SUPERFICIE		TERR. P. C.	TERRAIN	BÂTISSE	TOTAL			
2017	89649157	21 76	715	R	9350	1000	93600								
2018		21 76	716		2500	8870	2,36600								
2019					2890	8840									
2019		21 76	717		2500	8840	2,20600								
2019						8820									
2020		21 76	718		2500	8820	2,20100								
2020						8711									
2021		21 76	719		2500	8711	2,19500								
2021						8780									
2022		21 76	720		2500	8780	2,19000								
2022						8760									
2023		21 76	721		2500	8760	2,18400								
2023						8730									
2024		21 76	722		2500	8730	2,17800								
2024						8700									
2025		21 76	723		2500	8700	2,17200								
2025						8690									
2026		21 76	724		2500	8690	2,16600								
2026						8660									
2027		21 76	725		2500	8660	2,15300								
2027						8630									
2028		21 76	726		2500	8630	2,15300								
2028						8600									
2029		21 76	727		2500	8600	2,14700								
2029						8590									
2030		21 76	728		2500	8590	2,14200								
2030						8570									
2031		21 76	729		2500	8570	2,13700								
2031						8540									
2032		21 76	730		2500	8540	2,13100								
2032						8510									
2033		21 76	731		2500	8510	2,12400								
2033						8410									
2034		21 76	732		2500	8410	2,11900								
2034						8480									
2035		21 76	733		2500	8480	2,11600								
2035						8450									
2036		21 76	734		2500	8450	2,10700								
2036						8420									
2037		21 76	736		2500	8420	2,10200								
2037						8400									
2038		21 76	737		2500	8400	2,09700								
2038						8390									
2039		21 76	738		2500	8390	2,09100								
2039						8360									
2040		21 76	739		2500	8360	2,08400								
2040						8330									
2041		21 76	740		2500	8330	2,07900								
2041						8300									
2042		21 76	741		2500	8300	2,07300								
2042						8210									
2043		21 76	742		2500	8210	2,06900								
2043						8270									
2044		21 76	743		2500	8270	2,06200								
2044						8240									
2045		21 76	744		2500	8240	2,05600								
2045						8220									
2046		21 76	745		2500	8220	2,05100								
2046						8111									

CODE	COMPTÉ	EMPLACEMENT - NOM, PROFESSION, RÉSIDENCE					CATEGORIE BÂTIMENT	SCOLAIRE		VALEUR EN DOLLARS			MUNICIPAL	REMARQUES
		REV. CAD.	CADASTRE	SYNDICAT	PROF.	PROFONDEUR		SURFACE	TERR.	P. C.	TERRAIN	BÂTISSE		
2047	89649157	21	76	746		2500	8111				2,04500			
2047							8180							
2048		21	76	747		2500	8180				2,04000			
2048							8150							
2049		21	76	748		2500	6150				2,03500			
2049							8130							
2050		21	76	749		2500	8130				2,02900			
2050							8100							
2051		21	76	750		2500	8100				2,12200			
2051							8090							
2052		21	76	751		2500	8090				2,01600			
2052							8060							
2053		21	76	752		2500	8060				2,00900			
2053							8030							
2054		21	76	753		2500	8030				2,00300			
2054							8000							
2055		21	76	754		2500	8000				1,84600			
2055							7980							
2056		21	76	755	R	1000	8480				84800			
2056							8410							
2057		21	76	756		2800	8100				2,40300			
2057							3140							
2058		21	76	757		2800	8100				2,26800			
2059		21	76	758		2800	8100				2,16700			
2059							2560							
2060		21	76	735		500	95000				4,75000			
2061		21	76	990		2670	7600				1,94400			
2061							2500							
2062		21	76	991		2610	7600				1,98300			
2063		21	76	992		2610	7600				1,98300			
2064		21	76	993		2610	7600				1,98300			
2065		21	76	994		2610	7600				1,98300			
2066		21	76	995		2620	7600				2,01100			
2066							2690							
2067		21	76	996		1000	15600				1,56000			
2068		21	76	P989	R	4000	8600				3,44000			
2069		21	76	P1070	R	4000	8600				3,44000			
2070		21	76	1071		2620	7600				1,96600			
2070							2570							
2071		21	76	1072		2610	7600				1,98300			
2072		21	76	1073		2610	7600				1,98300			
2073		21	76	1074		2610	7600				1,98300			
2074		21	76	1075		2610	7600				1,98300			
2075		21	76	1076		2620	7600				1,98900			
2076		21	76	1077	R	1000	15600				1,56000			
2077		21	76	1112		2500	7300				1,82200			
2077							7290							
2078		21	76	1113		2500	7290				1,81600			
2078							7260							
2079		21	76	P1111	R	1000	4950				49800			
2079							5000							
2080		21	76	P1151	R	2000	13600				2,72000			
2081		21	76	846		2700	8100				2,28800			
2081							2960							
2082		21	76	847		2610	8100				2,12000			
2083		21	76	848		2610	8100				2,12000			
2084		21	76	849		2610	8100				2,12000			
2085		21	76	850		2610	8100				2,12000			
2086		21	76	851		2700	8100				2,13600			
2086							2590							

CODE	COMPTÉ	EMPLACEMENT - NOM, PROFESSION, RÉSIDENCE						CATEGORIE BÂTIMENT	SCOLAIRE		VALEUR EN DOLLARS			MUNICIPAL *	REMARQUES
		DIV. CAD.	CADASTRE	SUBDIVISION	FRONT	PROFONDEUR	SUPERFICIE		TERR P	C.	TERRAIN	BÂTIMENT	TOTAL		
2087	89649157	21	76	946	R	6000	49680	29,91800							
2088		21	76	939		2700	8100	2,23700							
2088						2630									
2089		21	76	940		2610	8100	2,12000							
2090		21	76	941		2610	8100	2,12000							
2091		21	76	942		2610	8100	2,12000							
2092		21	76	943		2610	8100	2,12000							
2093		21	76	944		2700	8100	2,18700							
2094		21	76	P945	R	2000	46600	9,32000							
2095		21	76	923		2500	7830	1,95300							
2095							7800								
2096		21	76	924		2500	7800	1,94600							
2096							7710								
2097		21	76	925		2500	7710	1,94300							
2097							7770								
2098		21	76	926		2500	7770	1,93700							
2098							7740								
2099		21	76	927		2500	7740	1,93100							
2099							7720								
2100		21	76	928		2500	7720	1,92600							
2100							7611								
2101		21	76	929		2500	7611	1,92000							
2101							7680								
2102		21	76	930		2500	7680	1,91900							
2102							7650								
2103		21	76	931		2500	7650	1,90800							
2103							7630								
2104		21	76	932		2500	7630	1,90300							
2104							7600								
2105		21	76	933		2500	7600	1,89700							
2105							7590								
2106		21	76	934		2500	7590	1,89100							
2106							7560								
2107		21	76	935		2500	7560	1,88400							
2107							7530								
2108		21	76	936		2500	7530	1,87900							
2108							7500								
2109		21	76	937		2500	7500	1,87200							
2109							7410								
2110		21	76	938	R	1000	15900	1,59600							
2111		21	76	860	R	1200	17720	1,77200							
2112		21	76	861		2500	8370	2,00800							
2112							8340								
2113		21	76	867		2500	8340	2,00100							
2113							8320								
2114		21	76	863		2500	8320	2,07600							
2114							8211								
2115		21	76	864		2500	8211	2,07000							
2115							8280								
2116		21	76	865		2500	8280	2,06500							
2116							8260								
2117		21	76	866		2500	8260	2,05900							
2117							8230								
2118		21	76	867		2500	8230	2,09300							
2118							8200								
2119		21	76	868		2500	8200	2,04700							
2119							8190								
2120		21	76	869		2500	8190	2,04100							
2120							8160								

CODE	COMPTÉ	EMPLACEMENT - NOM, PROFESSION, RÉSIDENCE					CATEGORIE BÂTIMENT	SCCLAIRE		VALEUR EN DOLLARS			MUNICIPAL	REMARQUES
		DA CAD	CADASTRE	SUBDIVISION	FRONT	PROFONDEUR		SUPERFICIE	TERRAIN	BATISSE	TOTAL			
2121	39649157	21	76	870	2500	8160								
2121						8130								
2122		21	76	871	2500	8130								
2122						8100								
2123		21	76	872	2500	8100								
2123						8090								
2124		21	76	873	2500	8090								
2124						8060								
2125		21	76	874	2500	8060								
2125						8030								
2126		21	76	875	2500	8030								
2126						8010								
2127		21	76	876	2500	8010								
2127						7910								
2128		21	76	877	2500	7910								
2128						7980								
2129		21	76	878	2500	7980								
2129						7950								
2130		21	76	879	2500	7950								
2130						7920								
2131		21	76	880	2500	7920								
2131						7900								
2132		21	76	881	2500	7900								
2132						7890								
2133		21	76	882	2500	7890								
2133						7860								
2134		21	76	883	2500	7860								
2134						7830								
2135		21	76	884	2500	7830								
2135						7800								
2136		21	76	885	2500	7800								
2136						7710								
2137		21	76	886	2500	7710								
2137						7770								
2138		21	76	887	2500	7770								
2138						7740								
2139		21	76	888	2500	7740								
2139						7720								
2140		21	76	889	2500	7720								
2140						7611								
2141		21	76	890	2500	7611								
2141						7680								
2142		21	76	891	2500	7680								
2142						7650								
2143		21	76	892	2500	7650								
2143						7630								
2144		21	76	893	2500	7630								
2144						7600								
2145		21	76	894	2500	7600								
2145						7590								
2146		21	76	895	2500	7590								
2146						7560								
2147		21	76	896	2500	7560								
2147						7530								
2148		21	76	897	2500	7530								
2148						7500								
2149		21	76	898	2500	7500								
2149						2610								
2150		21	76	899	R 1000	95000								

CODE	COMPTE	EMPLACEMENT - NOM, PROFESSION, RESIDENCE						CATEGORIE BÂTIMENT	SCOLAIRE	VALEUR EN DOLLARS			MUNICIPAL	REMARQUES	
		DIV. CAD.	CADASTRE	SUBDIVISION	FRONT	PROFONDEUR	SUPERFICIE			TERR. P. C.	TERRAIN	BÂTISSE			TOTAL
2151	89649157	21	76	767	R	1000	17720								
2151							17700								
2152		21	76	768		2500	8370								
2152						2140	8340								
2153		21	76	769		2500	8340								
2153							8320								
2154		21	76	770		2500	8320								
2154							8211								
2155		21	76	771		2500	8211								
2155							8280								
2156		21	76	772		2500	8280								
2156							8260								
2157		21	76	773		2500	8260								
2157							8236								
2158		21	76	774		2500	8230								
2158							8200								
2159		21	76	775		2500	8200								
2159							8190								
2160		21	76	776		2500	8190								
2160							8160								
2161		21	76	777		2500	8160								
2161							8130								
2162		21	76	778		2500	8130								
2162							8100								
2163		21	76	779		2500	8100								
2163							8090								
2164		21	76	780		2500	8090								
2164							8070								
2165		21	76	781		2500	8070								
2165							8040								
2166		21	76	782		2500	8040								
2166							8010								
2167		21	76	783		2500	8010								
2167							7910								
2168		21	76	784		2500	7910								
2168							7980								
2169		21	76	785		2500	7980								
2169							7950								
2170		21	76	786		2500	7950								
2170							7920								
2171		21	76	787		2500	7920								
2171							7900								
2172		21	76	788		2500	7900								
2172							7890								
2173		21	76	789		2500	7890								
2173							7860								
2174		21	76	790		2500	7860								
2174							7830								
2175		21	76	791		2500	7830								
2175							7800								
2176		21	76	792		2500	7800								
2176							7710								
2177		21	76	793		2500	7710								
2177							7770								
2178		21	76	794		2500	7770								
2178							7740								
2179		21	76	795		2500	7740								
2179							7720								
2180		21	76	796		2500	7720								
2180							7611								

REVUE D'ÉVALUATION

CODE	COMPLÉ	EMPLACEMENT - NOM, PROFESSION, RESIDENCE					CATEGORIE BÂTIMENT	SCOLAIRE		VALEUR EN DOLLARS			MUNICIPAL *	REMARQUES
		NO. CAD.	CADASTRE	SUBDIVISION	FRONT	PROFONDEUR		SUPERFICIE	FERR	P.C.	TERRAIN	BÂTISSE		
2181	59649157	21	76	797	2500	7611								
2181						7680								
2182		21	76	798	2500	7680								
2182						7650								
2183		21	76	799	2500	7650								
2183						7630								
2184		21	76	800	2500	7630								
2184						7600								
2185		21	76	801	2500	7600								
2185						7590								
2186		21	76	802	2500	7590								
2186						7560								
2187		21	76	803	2500	7560								
2187						7530								
2188		21	76	804	2500	7530								
2188						7500								
2189		21	76	805	2500	7500								
2189					2890	7410								
2190		21	76	806	R 1000	95000								
2191		21	76	807	2500	8370								
2191						2610								
2192		21	76	808	2500	8340								
2192						8340								
2192						6320								
2193		21	76	809	2500	8320								
2193						8211								
2194		21	76	810	2500	8211								
2194						8280								
2195		21	76	811	2500	8280								
2195						8260								
2196		21	76	812	2500	8260								
2196						8230								
2197		21	76	813	2500	8230								
2197						8200								
2198		21	76	814	2500	8200								
2198						8190								
2199		21	76	815	2500	8190								
2199						8160								
2200		21	76	816	2500	8160								
2200						8130								
2201		21	76	817	2500	8130								
2201						8100								
2202		21	76	818	2500	8100								
2202						8090								
2203		21	76	819	2500	8090								
2203						8070								
2204		21	76	820	2500	8070								
2204						8040								
2205		21	76	821	2500	8040								
2205						8010								
2206		21	76	822	2500	8010								
2206						7910								
2207		21	76	823	2500	7910								
2207						7980								
2208		21	76	824	2500	7980								
2208						7950								
2209		21	76	825	2500	7950								
2209						7920								
2210		21	76	826	2500	7920								
2210						7900								

COTE	COMTE	EMPLACEMENT - NOM, PROFESSION, RÉSIDENCE					CATEGORIE D'IMMEUBLE	SCOLAIRE		VALEUR EN DOLLARS			MUNICIPAL	REMARQUES
		NOY. CAD.	CARRIÈRE	SURFACE	FRONT	PROFONDEUR		SURFACE	TERR.	BÂTIM.	TOTAL			
2211	89649157	21	76	827	2500	7900								
2211						7890								
2212		21	76	828	2500	7890								
2212						7860								
2213		21	76	829	2500	7860								
2213						7830								
2214		21	76	830	2500	7830								
2214						7800								
2215		21	76	831	2500	7800								
2215						7710								
2216		21	76	832	2500	7710								
2216						7770								
2217		21	76	833	2500	7770								
2217						7740								
2218		21	76	834	2500	7740								
2218						7720								
2219		21	76	835	2500	7720								
2219						7611								
2220		21	76	836	2500	7611								
2220						7680								
2221		21	76	837	2500	7680								
2221						7650								
2222		21	76	838	2500	7650								
2222						7630								
2223		21	76	839	2500	7630								
2223						7600								
2224		21	76	840	2500	7600								
2224						7590								
2225		21	76	841	2500	7590								
2225						7580								
2226		21	76	842	2500	7580								
2226						7530								
2227		21	76	843	2500	7530								
2227						7500								
2228		21	76	844	2500	7500								
2228					2320	7410								
2229		21	76	845	R 1000	15980								
2229						15900								
2230		21	76	947	2775	7600								
2230					2583									
2231		21	76	948	2775	7600								
2232		21	76	949	2775	7600								
2232					2892									
2233		21	76	P997		7410								
2233					720									
2234		21	76	P1031	2193	7265								
2234					2014	5266								
2235		21	76	P1032	983	5370								
2235						5269								
2236		21	76	1076	2500	7300								
2236					2450									
2237		21	76	P1079	1695	7333								
2237					2500	7275								
2238		21	76	P1080	541	2966								
2238						2915								
2239		21	76	P1114	661	7361								
2239					1950	7250								
2240		21	76	921	2500	7850								
2240						7875								

COLEP	COTE	EMPLACEMENT - NOM, PROFESSION, RÉSIDENCE					SUPERFICIE	CATEGORIE BÂTIMENT	SCOLAIRE		VALEUR EN DOLLARS			MUNICIPAL	REMARQUES	
		DE CAD	DATANUM	SUBDIVISION	FRONT	PROFONDEUR			P	C	TERRAIN	BÂTIMENT	TOTAL			
2241	89649157	21	76	920	2500	7875	1,97100									
2241						7900										
2242		21	76	919	2500	7900	1,97700									
2242						7917										
2243		21	76	918	2500	7917	1,98200									
2243						7942										
2244		21	76	917	2500	7942	1,98800									
2244						7967										
2245		21	76	916	2500	7967	1,99300									
2245						7983										
2246		21	76	915	2500	7983	1,99900									
2246						8008										
2247		21	76	914	2500	8008	2,00300									
2247						8033										
2248		21	76	913	2500	8033	2,01100									
2248						8058										
2249		21	76	912	2500	8058	2,01600									
2249						8075										
2250		21	76	911	2500	8075	2,02100									
2250						8100										
2251		21	76	910	2500	8100	2,02800									
2251						8125										
2252		21	76	909	2500	8125	2,03400									
2252						8150										
2253		21	76	908	2500	8150	2,04000									
2253						8175										
2254		21	76	907	2500	8175	2,04600									
2255		21	76	906	2500	8175	2,05300									
2255						8225										
2256		21	76	905	2500	8225	2,05900									
2256						8250										
2257		21	76	904	2500	8250	2,06400									
2257						8267										
2258		21	76	903	2500	8267	2,06900									
2258						8292										
2259		21	76	902	2500	8292	2,07600									
2259						8317										
2260		21	76	901	2500	8317	2,08100									
2260						8333										
2261		21	76	900	2500	8333	2,08600									
2261						8358										
2262		21	76	857	2500	8100	2,06500									
2263		21	76	858	2570	8100	2,07200									
2264		21	76	859	2570	8100	2,07200									
2999							664,88600									
3001								50	2	281	478700	2539200	3017900	T C 1		
4201		LOREX INC														
4401		9900 BL MAURICE DUPLESSIS HIC 162														
1001	89649158	LOT BL MAURICE DUPLESSIS														
2002		21	127	73-4	5005	10187	5,97900									
2002					6952	10000										
3001								68		281	13700		13700	E 11 204-12 E 11 204-8		
		MICROFICHE 154 F-08														

ANNULÉ

CERT.	EFF.	
30/4/85	1-1-85	339
Annule et porte sur 89649160		
CERT.	EFF.	
26/2/85	1-1-85	323

CODE	COMITÉ	EMPLACEMENT - NOM, PROFESSION, RESIDENCE					CATEGORIE PATRIARTE	SCOLAIRE		VALEUR EN DOLLARS			MUNICIPAL	REMARQUES	
		DIV. CAD.	CATASTRAL	SUBDIVISION	FRONT	PROFONDEUR		SUPERFICIE	TERR. H. C.	TERRAIN	BATISSE	TOTAL			
4201 4601	89649158	MISSION MARIE AUXILIATRICE DE RIVIERE DES PRAIRIES 9190 STE CLAIRE HIL 127					CF								
1001	89649160	LOT BL MAURICE DUPLESSIS													
2002		21 127	78-3	5200	10000	5,20000									
3001															
4201 4601		MISSION MARIE AUXILIATRICE DE RIVIERE DES PRAIRIES 9190 STE CLAIRE HIL 127					CF								
1001	89649162	LOT BL MAURICE DUPLESSIS													
2002		21 127	78-2	5200	10000	5,20000									
3001															
4201 4601		MISSION MARIE AUXILIATRICE DE RIVIERE DES PRAIRIES 9190 STE CLAIRE HIL 127					CF								
1001	89649164	LOT BL MAURICE DUPLESSIS													
2002		21 127	78-1	5560	10000	4,58300									
2002				3670	10189										
3001															
4201 4601		MISSION MARIE AUXILIATRICE DE RIVIERE DES PRAIRIES 9190 STE CLAIRE HIL 127					CF								
1001	89649166	8391-99 BL MAURICE DUPLESSIS													
2001		21 130	24-4	9275	10196	9,25400									
2001				9232	10188										
3001															
4203 4603 4204 4604 4205 4605		P RICCARDO ORSINI 8397 MAURICE DUPLESSIS MONTREAL NORD HIE 385 MME RICCARDO ORSINI (MARIA RINALDI) 8397 MAURICE DUPLESSIS MONTREAL NORD HIE 385 M SALVATORE LONGO 8397 BL MAURICE DUPLESSIS MTL NORD HIE 385					CF								
1001	89649170	8377-81 BL MAURICE DUPLESSIS													
2001		21 132	176-21	4925	10000	5,92000									
2001				6914	10196										

CODE	COMPTÉ	EMPLACEMENT - NOM, PROFESSION, RÉSIDENCE					CATEGORIE BÂTIMENT	SCOLAIRE		VALEUR EN DOLLARS			MUNICIPAL *	REMARQUES
		BY (C.A.S.)	CADASTRE	SUBDIVISION	FRONT	PROFONDEUR		SUPERFICIE	TERRA P.C.	TERRAIN	BÂTISSÉ	TOTAL		
3001	89649170						2C	1	2B1	17600	110400	128000	T R I	
4203		M MARIO DELLA NEVE, EMPLOYE					IF							
4603		8381 BL MAURICE DUPLESSIS H1E 3B5												
4204		MME MARIO DELLA NEVE (VITTORIA DI FRUSCIA)					SF							
4604		8381 BL MAURICE DUPLESSIS H1E 3B5												
1001	89649172	8371-75 BL MAURICE DUPLESSIS												
2002		Z1 132 176-20		5400	10000	5,40000								
3001							2C	1	2B1	16100	111900	128000	T R I	
4201		M CLINO VALLONE					IF							
4601		8371 MAURICE DUPLESSIS H1E 3B5												
1001	89649174	8365-69 BL MAURICE DUPLESSIS												
2002		Z1 132 176-19		5400	10000	5,40000								
3001							2C	1	2B1	16100	113900	130000	T R I	
4202		M QUIRINO SGROSSO, EMPLOYE					IF							
4602		8369 BL MAURICE DUPLESSIS H1E 3B5												
1001	89649178	8359-63 BL MAURICE DUPLESSIS												
2002		Z1 132 176-18		5400	10000	5,40000								
3001							2C	1	2B1	16100	113900	130000	T R I	
4202		M DOMENICO TAMBURRINO, JOURNALIER					IF							
4602		8359 BL MAURICE DUPLESSIS H1E 3B5												
4203		MME DOMENICO TAMBURRINO (GERARDINA TOLOMEO)					SF							
4603		8359 MAURICE DUPLESSIS H1E 3B5												
1001	89649180	LOT BL MAURICE DUPLESSIS												
2001		Z1 132 176-17		5400	10000	5,40000								
3001							7A	1	2B1	12400		12400	TVV	Sublet: apte annulé 1 apte sur 89649181 89649185 16-10-84, 1-1-85 305
4201		M GIUSEPPE CACI					IF							
4601	89649181	3595 EVERETT #4 H2A 1S1												
6623	89649182	PROPRIÉTÉ SUJETTE À SURTAXE SUR TERRAIN VAGUE DESSERVI												
1001	89649182	LOT BL MAURICE DUPLESSIS												
		MICROFICHE 154 H-00												

CODE	COMPTE	EMPLACEMENT - NOM, PROFESSION, RÉSIDENCE					CATEGORIE BÂTIMENT	SCOLAIRE	VALEUR EN DOLLARS			MUNICIPAL	REMARQUES	
		DIV. CAD.	CADASTRE	SUBDIVISION	FRONT	PROFONDEUR			SUPERFICIE	TERR. P. C.	TERRAIN			BÂTISSÉ
1001	89649181	21-51-42		Lot Maurice Duplessis										
2002		21	132	176-24	42.62	99.94								
2002						100.00								
3001														
4201				M. Giuseppe Caci										
4601				3595 Everett, App. 4 H2A 1S1										
6620				Propriété sujette à surtaxe sur Terrain Vague Desservi										
1001	89649183	21-51-57		Lot Bl. Maurice Duplessis										
2002		21	132	176-25	42.62	100.00								
3001														
4201				M. Giuseppe Caci										
4601				3595 Everett App. 4, H2A 1S1										
6620				Propriété sujette à surtaxe sur Terrain Vague Desservi										
1001	89649185			Lot Bl. Maurice Duplessis										
2002		21	132	176-26	42.62	100.00								
3001														
4201				M. Giuseppe Caci										
4601				3595 Everett App. 4 H2A 1S1										
6620				Propriété sujette à surtaxe sur Terrain Vague Desservi										
1001	89649187			Lot Bl. Maurice Duplessis										
2002		21	132	176-27	Irr	100.00								
2002					41.89	83.66								
3001														
4201				M. Giuseppe Caci										
4601				3595 Everett App. 4 H2A 1S1										
6620				Propriété sujette à surtaxe sur Terrain Vague Desservi										

89649181

1F22

4001 M. Giuseppe Scavatta

4601 11.7.72 Langher MtL-mond H16312

CERN	REF.
1/1/1/1	1/1/1/1

89649182

1F22

4001 M. Giuseppe Scavatta

4601 11.7.72 Langher MtL-mond H16312

CERN	REF.
1/1/1/1	1/1/1/1

1/1/1/1

1/1/1/1

COURT	COMPTÉ	EMPLACEMENT - NOM PROFESSION - RESIDENCE					CATEGORIE BÂTIMENT	SCOLAIRE		VALEUR EN DOLLARS			MUNICIPAL	REMARQUES	
		QUARTIER	CADASTRE	SUBDIVISION	FRONT	PROFONDEUR		SUPERFICIE	TERR	P.C.	TERRAIN	BÂTISSE			TOTAL
2002	89649182	21 132	176-16		5400	10000	5,40000								
1001								7A	1 281	12400		12400	TVV	1	Subst: cpte annulé cpte cur 89649182 89649182 Pff 26/04/11-85 305
4201		M GIUSEPPE CACI													
4401		3595 EVERETT #4 H2A 151													
6620		PROPRIETE SUJETTE A SURTAXE SUR TERRAIN VAGUE DESSERVI													
1001	89649184	LOT BL MAURICE DUPLESSIS													
2002		21 132	176-15		6302	10000	7,07400								
2002					6176	10000									
3001								7A	1 281	16100		16100	TVV	1	Subst: cpte annulé cpte cur 89649183 89649183 Pff 26/04/11-85 305
4201		M GIUSEPPE CACI													
4401		3595 EVERETT #4 H2A 151													
6620		PROPRIETE SUJETTE A SURTAXE SUR TERRAIN VAGUE DESSERVI													
7001		EVA CIRCE													
1001	89649188	8327-31 BL MAURICE DUPLESSIS													
2002		21 132	176-1		3836	10697	5,10100								
2002					5880	10500									
3001								2B	1 281	15200	78800	94000	T R I		
4201		MRS JUNE MC CAFFREY-FELIZIANI													
4401		5591 DES ROSES MONTREAL NORD H1G 183													
1001	89649190	8321-25 BL MAURICE DUPLESSIS													
2002		21 132	176-2		6440	10500	5,62300								
2002					4270	10722									
3001								2B	1 281	16200	77800	94000	T R I		
4201		M CLAUDE LAFLAMME, GERANT													
4401		8321 BL MAURICE DUPLESSIS H1E 395													
1001	89649193	LOT BL MAURICE DUPLESSIS													
2002		21 133	1477		31794	19977	63,55200								
2002					31365	20374									
3001								7B	2 281	190700		190700	TVV		

CODE	COMPTÉ	EMPLACEMENT - NOM, PROFESSION, RÉSIDENCE						CATEGORIE BÂTIMENT	SCOLAIRE		VALEUR EN DOLLARS			MUNICIPAL	REMARQUES	
		DIV. CAD.	CADASTRE	SUBDIVISION	FRONT	PROFONDEUR	SUPERFICIE		A.	C.	TERRAIN	BÂTISSE	TOTAL			
4201 4601 6620	89649193	GESTION GERDA LTEE 10328 BL ST MICHEL MTL NORD H1H 5H3 PROPRIETE SUJETTE A SURTAXE SUR TERRAIN VAGUE DESSERV						CF	2							
1001 2001 2001 3001	89649195	EST DE 8115 BL MAURICE DUPLESSIS 21 133 1474 20846 IRR 34,03000 15249 20374														
4201 4601		LES PLACEMENTS LUCIEN MARQUIS INC 8150 BL GOUIN E H1E 187						CF	1							
1001 2001 2001 3001	89649197	8115 BL MAURICE DUPLESSIS 21 134 1829 29000 20374 57,94300 28957 20364														
4201 4601		LES PLACEMENTS LUCIEN MARQUIS INC 8150 BL GOUIN E H1E 187						CF	1							
1001 2002 2002 3001	89649203	8105 BL MAURICE DUPLESSIS 21 134 930-3 6100 10183 7,06000 8020 10000														
4202 4602		M PIERRE TRAHAN, TECHNICIEN 8105 BL MAURICE DUPLESSIS H1E 256						IF	1							
1001 2002 2002 3001	89649206	8095 BL MAURICE DUPLESSIS E 21 134 930-2 6300 10000 6,30000														
4204 4604		M NORMAND LAGUEUX, INSTRUCTEUR 8095 BL MAURICE DUPLESSIS H1E 256						IF	1							
1001 2002 2002 3001	89649209	8085 BL MAURICE DUPLESSIS E 21 134 930-1 IRR 10000 7,55300 6735 IRR														

CODE	COMPLÉ	EMPLACEMENT - NOM, PROFESSION, RÉSIDENCE						C	C	C	C	VALEUR EN DOLLARS			REMARQUES
		LOT	CADASTRE	SUBDIVISION	FRONT	PROFONDEUR	SUPERFICIE					CATÉGORIE BÂTIMENT	SCOLAIRE	TERRAIN	
4201 4601 4202 4602	89649209	M GENARO CARPENITO 8085 BL MAURICE DUPLESSIS H1E 256 MME GENARO CARPENITO (ANNA MARIA GUIDA) 8085 BL MAURICE DUPLESSIS H1E 256						1F 2F							
1001 2002 2002	89649250	LOT BL MAURICE DUPLESSIS 21 134 945 610 18850 832 19500							1029						
3001 4201 4601		LA VILLE DE MONTRÉAL - SERVICE DE LA GESTION IMMOBILIÈRE 507 PLACE D'ARMES #300 MONTRÉAL H2Y 2W8							68	2B1	2900		2900	E06 204-3	
1001 1002 2002 2002 3001	89649325 V.L. A-147311 25-785	12000 CLEMENT ADER MAURICE DUPLESSIS 21 135 92-18 9350 19500 8460 20350													
4202 4602 4203 4603 4204 4604 4205 4605 4206 4606	89649393 3-10-85	GESTION MATHI LTÉE 236 PARENT #21 ST JEROME J7Z 1Z7 MME MARIELE LEFRANCOIS LAPOINTE 32% 55 LANNING ST SAUVEUR DES MONTS JOR 1R0 M JEAN GUY ROY 20% 631 LES ERABLES LAVAL SUR LE LAC H7R 1B3 M GHYSLAIN LAPOINTE 32% 55 LANNING ST SAUVEUR DES MONTS JOR 1R0 MME LISE LAROCHELLE ROY 6% 631 LES ERABLES LAVAL SUR LE LAC H7R 1B3							3A	2 2B1	55900	264400	320300	T R 1 CERT. 23185 245	
1001 2002 2002 3001 4201 4601	89649350 V.L.	8075 BL MAURICE DUPLESSIS E 21 135 92-17 19900 9000 19500 12610													
1001 2002 2002 3001	89649400 V.L.	8055 BL MAURICE DUPLESSIS E 21 135 92-14 14500 12300 14300 8650													

8964935

CFU1

4201 Coopérative d'Habitation Bonne
Entente Montréal
1001 1000 Clément Ader HIE 382

CERT	100	
6101/3101	358	

CODE	COMPTE	EMPLACEMENT - NOM, PROFESSION, RÉSIDENCE						CATEGORIE BÂTIMENT	SCOLAIRE	VALEUR EN DOLLARS			MUNICIPALE	REMARQUES	
		DIV. CAD.	CADASTRE	SUBDIVISION	FRONT	PROFONDEUR	SUPERFICIE			TERR. P. C.	TERRAIN	BÂTISSE			TOTAL
4202	89649400	GESTION MATHI LTEC						CF	2						
4602		236 PARENT #21 ST JEROME J72 I27													
4703		MME MARIELE LEFRANCOIS LAPOINTE						2F	2						
4603		55 LANNING ST SAUVEUR DES MONTS JOR 1RD													
4204		M JEAN GUY ROY						1F	2						
4604		631 LES ERABLES LAVAL SUR LE LAC H7R 1B3													
4705		M GHYSLAIN LAPOINTE						1F	2						
4605		55 LANNING ST SAUVEUR DES MONTS JOR 1RD													
4206		MME LISE LAROCHELLE ROY						2F	2						
4606		631 LES ERABLES LAVAL SUR LE LAC H7R 1B3													
7001		ARMAND BOMBARDIER													
1001	89649620	4945-95 207 BL MAURICE DUPLESSIS							102						
2002		21 136	1251-37	37250	25845	93,08600									
2002				20071	1KR										
3001							418 3*	2 2B1	252,200	1,492,900	1,745,100				
4201		PLACEMENTS AUTOREFICE INC						CF							
4601		7600 AV LOUIS HEBERT H2E 2X7													
6620		PROPRIETE SUJETTE A SURTAXE SUR TERRAIN VAGUE DESSERVI													
1001	89649801	7899 BL MAURICE DUPLESSIS E							105						
2002		21 137	1855-1	2850	10170	2,89800									
3001								2A 1 2B1	8500	38200	46700		T R 1		
4212		M RENE CYR DIONNE, INFIRMIER						1F							
4612		7899 BL MAURICE DUPLESSIS H1E 1MS													
4213		MME RENE CYR DIONNE (DENYSE GUELLETTE)						4F							
4613		7899 BL MAURICE DUPLESSIS H1E 1MS													
1001	89649803	7897 BL MAURICE DUPLESSIS E							105						
2002		21 137	1855-2	1800	10170	1,83100									
3001								2A 1 2B1	5400	38000	43400		T R 1		
4201		M MARIO CAROFIGLIO, MACHINISTE						1F							
4601		7897 BL MAURICE DUPLESSIS H1E 1MS													
4202		MME ANTONIETTA GUERRA						2F							
4602		7897 BL MAURICE DUPLESSIS H1E 1MS													
1001	89649805	7895 BL MAURICE DUPLESSIS E							105						
2002		21 137	1855-3	1600	10170	1,83100									
3001								2A 1 2B1	5400	38000	43400		T R 1		

SERVICE D'ÉVALUATION

CODE	COMPTÉ	EMPLACEMENT - NOM, PROFESSION, RÉSIDENCE					CATEGORIE BÂTIMENT	SCOLAIRE		VALEUR EN DOLLARS			MUNICIPAL	REMARQUES
		22 CAD	CADASTRE	SUBMISSION	FRONT	PROFONDEUR		SUPERFICIE	TERR. P.C.	TERRAIN	BÂTISSSE	TOTAL		
4201 4601	89649805	M	YVAN DOMINGUE, DIRECTEUR GENERAL 7895 BL MAURICE DUPLESSIS	H1E	IMS	IF								
1001	89649807		7893 BL MAURICE DUPLESSIS E				1051							
2002			21 137 1855-4	2850	10170						2,89800			
3001							2A	1	2B1	8500	38200	46700	T R I	
4202 4602		M	ANDRE BERNIER, INSPECTEUR 7893 BL MAURICE DUPLESSIS	H1E	IMS	IF								
1001	89649809		7891 BL MAURICE DUPLESSIS E				1051							
2002			21 137 1855-5	2850	10170						2,89800			
3001							2A	1	2B1	8700	38200	46900	T R I	
4201 4601			MME GUY MAILLEN (GILBERTE TAILLEFER) 7891 BL MAURICE DUPLESSIS	H1E	IMS	5F								
1001	89649811		7889 BL MAURICE DUPLESSIS E				1051							
2002			21 137 1855-6	1800	10170						1,83100			
3001							2A	1	2B1	5400	38000	43400	T R I	
4212 4612 4213 4613		M	GIOVANNI PETTI, CHAUFFEUR 7889 BL MAURICE DUPLESSIS	H1E	IMS	IF								
			MME GIOVANNI PETTI (ANGELA ANTONELLI) 7889 BL MAURICE DUPLESSIS	H1E	IMS	4F								
1001	89649813		7887 BL MAURICE DUPLESSIS E				1051							
2002			21 137 1855-7	1800	10170						1,83100			
3001							2A	1	2B1	5400	38000	43400	T R I	
4201 4601		M	PAOLO FONTANA, COMPTABLE 7887 BL MAURICE DUPLESSIS	H1E	IMS	IF								
1001	89649815		7885 BL MAURICE DUPLESSIS E				1051							
2002			21 137 1855-8	2850	10170						2,89800			
3001							2A	1	2B1	8500	38200	46700	T R I	

CODE	COMPTÉ	EMPLACEMENT - NOM, PROFESSION, RÉSIDENCE						CATEGORIE BÂTIMENT	SCOLAIRE		VALEUR EN DOLLARS			MUNICIPAL *	REMARQUES						
		PARCÉLLE	CADASTRE	SUBDIVISION	FRONT	PROFONDEUR	SUPÉRIEURE		TERR P.C.	TERRAIN	BÂTISSE	TOTAL									
4212 4512 7901	89649815	M LEON CARDINAL, PROGRAMMEUR 7885 BL MAURICE DUPLESSIS TRAVERSÉE CÔTÉ SUD						IF													
1901	89649815	LOT BL MAURICE DUPLESSIS						1021													
2002 2002		21 P108			33944	IRR									<table border="1"> <tr> <td>CERT.</td> <td>EFF.</td> <td></td> </tr> <tr> <td>1/1/85</td> <td>1/1/85</td> <td>322</td> </tr> </table>	CERT.	EFF.		1/1/85	1/1/85	322
CERT.	EFF.																				
1/1/85	1/1/85	322																			
3001								7A	1	2B1	90.400 104600	90.400 104600		TVV 1	<table border="1"> <tr> <td>CERT.</td> <td>EFF.</td> <td></td> </tr> <tr> <td>1/1/85</td> <td>1/1/85</td> <td>322</td> </tr> </table>	CERT.	EFF.		1/1/85	1/1/85	322
CERT.	EFF.																				
1/1/85	1/1/85	322																			
4211 4611 4213 4613		MR HENRY STECKLER 83-338 4665 BOUCHETTE H3W 1C6 MR ARTHUR H STECKLER 16-678, ADVOCATE 5720 CAVENDISH BL CÔTE ST LUC H4W 1S9						1A 1A	1 2						<table border="1"> <tr> <td>CERT.</td> <td>EFF.</td> <td></td> </tr> <tr> <td>1/1/85</td> <td>1/1/85</td> <td>322</td> </tr> </table>	CERT.	EFF.		1/1/85	1/1/85	322
CERT.	EFF.																				
1/1/85	1/1/85	322																			
5701 5702		ATT A M STECKLER 5115 DE GASPE #200 H2T 3B7													<table border="1"> <tr> <td>CERT.</td> <td>EFF.</td> <td></td> </tr> <tr> <td>1/1/85</td> <td>1/1/85</td> <td>322</td> </tr> </table>	CERT.	EFF.		1/1/85	1/1/85	322
CERT.	EFF.																				
1/1/85	1/1/85	322																			
6620		PROPRIÉTÉ SUJETTE À SURTAXE SUR TERRAIN VAGUE DESSERVI																			
		<i>Voir page 891A-2D e/ps 898 50980 à 50998</i>																			
1001 2002 3001	89649819	LOT 41E AVENUE RIV PRAIRIES 21 106 317 R 10731 IRR 13,79600																			
4211 4611 4213 4613		MR HENRY STECKLER 83-338 4665 BOUCHETTE H3W 1C6 MR ARTHUR H STECKLER 16-678, ADVOCATE 5720 CAVENDISH BL CÔTE ST LUC H4W 1S9						1A 1A	1 2												
5701		ATT 710 ST JACQUES #700 H2Y 1L9																			
1001 2002 2002 3001	89649820	LOT BL MAURICE DUPLESSIS 21 108 647 5731 IRR 16,08900 6475 20342																			
4201 4601 4202 4602		M CARMINE VETÈRE 9330 LACORDAIRE ST LEONARD H1R 2B7 MME CARMINE VETÈRE (LUIGINA TREMONTE) 9330 LACORDAIRE ST LEONARD H1R 2B7						1F 1F	2 2												
6620		PROPRIÉTÉ SUJETTE À SURTAXE SUR TERRAIN VAGUE DESSERVI																			
1001	89649821	LOT BL MAURICE DUPLESSIS																			

CODE	COMPTÉ	EMPLACEMENT - NOM, PROFESSION, RESIDENCE					CATEGORIE BÂTIMENT	VALEUR EN DOLLARS			MUNICIPAL	REMARQUES			
		QUÉBEC	CARASSÈRE	SUBDIVISION	FRONT	PROFONDEUR		SUPERFICIE	SCOLAIRE	TERRAIN			BASSE	TOTAL	
2002	89649821														
2002	1190163				11914	20342									
3001	21 119	163		IRR	18353		78	1 2B1	46000		46000	TVV	1		
4201		M. GIOVANNI MARABELLA					IF								
4401		6865 ST ZOTIQUE		HIM 229											
4202		M. ANTONIO MARABELLA					IF								
4602		6871 ST ZOTIQUE		HIM 229											
6620		PROPRIETE SUJETTE A SURTAXE SUR TERRAIN VAGUE DESSERVI													
1001	89649822	LOT 6L MAURICE DUPLESSIS						4021							
2002		21 P119		1900	IRR	14,56700									
3001							7C	1 2B1	6100		6100	TVV	1		
4212		MR ARTHUR H STECKLER					IA								
4612		3 COLCHESTER HAMPSTEAD		H3X 3W9											
6620		PROPRIETE SUJETTE A SURTAXE SUR TERRAIN VAGUE DESSERVI													
1001	89649823	LOT 6L MAURICE DUPLESSIS						4021							
2002		21 P119	390	10176	20343	20,714 00									
3001							7A	2 2B1	32800		32800	TVV	1		
4201		MAGNUS POIRIER HOLDINGS INC					CF		32,800	284,900	317,700				
4601		7388 VIAU ST-LEONARD		H15 2N9											
6620		PROPRIETE SUJETTE A SURTAXE SUR TERRAIN VAGUE DESSERVI													
1001	89649824	LOT 6L MAURICE DUPLESSIS						4021							
2002		21 P151		IRR	IRR	178,34800									
3001							7C	2 2B1	172500		172500	TVV	1		
4201		M LILLO CONSTRUCTION LTEE					CF								
4601		6798 PL PASCAL GAGNON		MTL NORD	H1P 1A1										
6620		PROPRIETE SUJETTE A SURTAXE SUR TERRAIN VAGUE DESSERVI													
1001	89649825	7320 BL MAURICE DUPLESSIS E						4051							
2002		21 159	9	2875	9000	2,56700									
3001							2A	1 2B1	10100	31800	41900	T R I	1		

CERT. EFF. 32800 11-25 323

CERT. EFF. 317700 11-25 323

CERT. EFF. 172500 11-25 323

89649821

1812

11001 H. Giulio Tulin
11001 3585 Boulevard St. Leonard

HIS 127

2812

11002 Mme Michelina Campora

CEP
15/10/85 20/10/85 356

CEP
15/10/85 20/10/85 356

CODE	COMPTE	EMPLACEMENT - NOM, PROFESSION, RESIDENCE						SCOLAIRE	VALEUR EN DOLLARS			MUNICIPAL	REMARQUES	
		CAD.	CADASTRE	SUBDIVISION	FRONT	PROFONDEUR	SURFACE		TERR.	BATISSE	TOTAL			
4203 4603	89649825	M	MARCO GRUPPUSO, SURINTENDANT											
			7320 BL MAURICE DUPLESSIS H1E 1M4											
1001	89649830		7322 BL MAURICE DUPLESSIS E					051						
2002			21 159 10 1800 9000 1,62000											
3001								2A	1 2B1	6400	32600	39000	T R I	
4201 4601 4202	89649831	M	MAURICE MAJOR 7322 BL MAURICE DUPLESSIS H1E 1M4											
			ALLE DENISE SAVIGNAC											
1001	89649832		LOT ARR BL MAURICE DUPLESSIS											
2002			21 104 P14											
2002														
3001														
4201 4601		MC GUIRE REALTY CO	904 OLENTANGY ROAD E U											
5701 5702		ATT PHILIP SHUGAR	715 VICTORIA SQ #460 H2Y 2H7											
6620			PROPRIETE SUJETTE A SURTAXE SUR TERRAIN VAGUE DESSERVI											
1001	89649833		LOT ARR BL MAURICE DUPLESSIS											
2002			21 106 12 27600 14675 40,50000											
3001														
4204 4604		M	GIUSEPPE BORELLINO 5793 Jean Talon E #202 St-Jacques H1S 1M5											
4205		M	CARMELO FUZZOTTO 9029 BOISSONNAULT ST LEONARD H1P 2X3											
4605		M	LIBORIO CICCARELLO 1465 CROISSANT DU MOULIN LAVAL H7E 3K7											
4206 4606														
6620			PROPRIETE SUJETTE A SURTAXE SUR TERRAIN VAGUE DESSERVI											
1001	89649834		LOT BL MAURICE DUPLESSIS											
2002			21 106 P13											
2002														
3001														
4201 4601														
5701 5702														
6620														

ANNULÉ

CERT. EFF. 346
18/9/85 16/9/85

Plus portés sur 89649831

CERT. EFF. 370
10/3/86 9/12/85

more portés sur 89653600

CERT. EFF. 346
18/9/85 16/9/85

Plus portés sur 89649831

RÔLE D'ÉVALUATION DES IMMEUBLES POUR L'EXERCICE FINANCIER 1985

TABLEAU D'ÉVALUATION

CODE	NUMÉRIQUE	EMPLACEMENT - NOM, PROFESSION, RÉSIDENCE					C L I E T E R R A I N	C A T É G O R I E B A T I M E N T	SCOLAIRE		VALEUR EN DOLLARS			MUNICIPAL	REMARQUES
		NUMÉRIQUE	CADASTRIQUE	SUBDIVISION	FRONT	PROFONDEUR			SUPERFICIE	TERR. P.C.	TERR.	BÂTISSE	TOTAL		
1001	89649831	Lot Bl. Maurice Duplessis													
2002		21 106	P13		589.07	264.38	153,252.00								
2002					589.72	264.50									
2004		21 104	P14		292.81	264.50	74,035.00								
2004					258.58	irr									
2999							227,287.00								
3001								7B	2B1	280,300		280,300	T SV		
4201		110661 Canada Ltée													
4601		2320 Fleury E H2B IK9						CP 1							
6630		Propriété sujette à la surtaxe sur terrain vague non desservi													

CERT. EFF. 346
13/9/85 14/7/85

Provient de
89649832 et 34

CODE	COMPTE	EMPLACEMENT NOM. PROFESSION. RESIDENCE					CATEGORIE BÂTIMENT	SCOLAIRE		VALEUR EN DOLLARS			MUNICIPAL *	REMARQUES	
		REV. CAD.	CADASTRE	SUBDIVISION	FRONT	PROFONDEUR		SUPERFICIE	TERR. P. C.	TERRAIN	BÂTISSE	TOTAL			
4201 4601	89649834	C	GUIRE REALTY CO				CA	2							
			904 OLENTANGY ROAD E U												
5701 5702			ATT PHILIP SHUGAR												
			715 VICTORIA SQ #460 H2Y 2H7												
6620			PROPRIETE SUJETTE A SURTAXE SUR TERRAIN VAGUE DESSERVI												
1001	89649835		7330 BL MAURICE DUPLESSIS E					4051							
2002		21 159	11	1650	9000	1,66500									
3001							2A	1 2B1	6500	30300	36800	T R I			
4201 4601		Mlle	IRMACOSTAMENTE OTERO				3F	1							
			7330 BL MAURICE DUPLESSIS	H1E	1M4										
4202 4602		Mlle	LILLIANNE OTERO				3F	1							
			7330 BL MAURICE DUPLESSIS	H1E	1M4										
4203 4603		Mlle	PATRICIA OTERO				3F	1							
			7330 BL MAURICE DUPLESSIS	H1E	1M4										
1001	89649840		7332 BL MAURICE DUPLESSIS E					4051							
2002		21 159	12	2875	9000	2,58700									
3001							2A	1 2B1	10100	31800	41900	T R I			
4201 4601		M	GERMAIN BRAZEAU				1F	2							
			17 DE L EGLISE C P 261 CHENEVILLE CO PAPINEAU JOV 1E0												
1001	89649845		7880 BL MAURICE DUPLESSIS					4241							
2002		21 137	1904	5087	9308	4,88800									
2002				5000	10244										
3001							2D	1 2B1	14600	90600	105200	T R I			
4201 4601		Mlle	GHISLAINE ROSS				3F	1							
			10850 FRANCOIS D ASSISE	H2B	2N9										
1001	89649850		7890 BL MAURICE DUPLESSIS					4241							
2002		21 137	1903	IRR	10244	5,22900									
2002				5000	8774										
3001							2D	1 2B1	15600	89700	105300	T R I			
4201 4601		Mlle	GHISLAINE ROSS				3F	1							
			10850 FRANCOIS D ASSISE	H2B	2N9										
7001			RUE 137-1889												

CODE	COMPTÉ	EMPLACEMENT - NOM, PROFESSION, RÉSIDENCE						CATEGORIE BÂTIMENT	SCOLAIRE		VALEUR EN DOLLARS			MUNICIPAL	REMARQUES
		SYMP	CADASTRE	SUBDIVISION	FRONT	PROFONDEUR	SUPERFICIE		TERR	P.C.	TERRAIN	BÂTISSÉ	TOTAL		
1001	89649855	7900 EL MAURICE DUPLESSIS						(24)							
2002		21	137	1901	TRP	7650						1,90700			
2002						2085						9690			
2004		21	136	1342		3012						2,93200			
2004						2915						10244			
3001								2D	1	281	14400	90800	105200	T R I	
4201		M EMANUELE TOMASINO						1F	2						
4401		3645 FRIEUR MONTRÉAL NORD H1H 2M3													
4202		MME EMANUELA OLIVIERI-TOMASINO						2F	2						
1001	89649860	7910 EL MAURICE DUPLESSIS						(24)							
2002	A-149302	21	136	1344		5087						5,35600			
2002	27-8-85					5000						11181			
3001								2D	1	281	15200	90100	105300	T R I	
4201		M GEORGES EXILUS						1F	2						
4601		6452 PL DE LA MALICORNE #2 ANJOU													
4202		M PHILIPPE ALEXANDRE						1F	1						
4602		12067 COPERNIC H1E 1M1													
1001	89649865	LOT EL MAURICE DUPLESSIS						(02)							
2002	A-145443	21	136	1346		4579						4,37900			
2002	28-6-85					4500						10152			
3001	2-7-85							7A	2	281	13100		13100	TVV I	
4201		CONSTRUCTION RONSIÉ INC						C	2						
4601		1634 SUNNYBROOKE DOLLARD DES ORMEAUX H1B 1R3													
6620		PROPRIÉTÉ SUJETTE À SURTAXE SUR TERRAIN VAGUE DESSERVI													
1001	89649870	LOT EL MAURICE DUPLESSIS						(02)							
2002	A145443	21	136	1348		4617						4,81500			
2002	28-6-85					4657						11012			
3001	A145599							7A	1	281	14400		14400	TVV I	
4201	2-7-85	M MOHAMED BADR						1	2						
4601		1634 SUNNYBROOKE DOLLARD DES ORMEAUX H1B 1R3													
4202		MR BERDGE MANOKIAN						1A	1						
4602		8636 AV CHAMPAGNEUR H3N 2L2													
6620		PROPRIÉTÉ SUJETTE À SURTAXE SUR TERRAIN VAGUE DESSERVI													
1001	89649905	LOT MAURICE DUPLESSIS						(02)							
		MICROFICHE 154 C-07													

89649865
ANNULÉ 3F12
4201 Mele Louise Thomas
4601 1139 Mont Royal St. Outremont H2V 2H6

CERT.	EFF.
8-7-85	24984

89649865
ANNULÉ 1A12
4201 Mr. Louis Dine Pasquini
4601 263 Mac Kenzie Ave. # 804, Ottawa K2P 0M1

CERT.	EFF.
15-8-85	28685

89649860
ANNULÉ 3F11
4201 Mele Louise Jomphe '16
4601 1859 39^e Avenue H1A 4C4

4202 M. Jean-Pierre Gagnier '16
ANNULÉ 1F11

89649870
ANNULÉ 3F12
4201 Mele Louise Thomas
4601 1139 St. Mont Royal Outremont H2V 2H6

CERT.	EFF.
8-7-85	24984

89649870
ANNULÉ 1A12
4201 Mr. Louis Dine Pasquini
4601 263 Mac Kenzie # 804, Ottawa K2P 0M1

CERT.	EFF.
15-8-85	28685

4203 Mele Lina Jomphe '16
4603 2895 David #5, Longueuil J4L 3S7
ANNULÉ 3F12

4204 Mele Genevieve Jomphe '16
4604 9370 (Papineau), Longueuil
ANNULÉ 3F12

89649865
ANNULÉ CEN2
4201 Entrepreneurs G. Saurio Ltee
4601 11817 Allard, Hte. Nord H1G 5Y4

CERT.	EFF.
5/9/85	21285 345

89649870
ANNULÉ CEN2
4201 Entrepreneurs G. Saurio Ltee
4601 11817 Allard, Hte. Nord H1G 5Y4

CERT.	EFF.
5/9/85	21285 345

CERT.	EFF.
15/8/85	28685 356

CODE	COMPTÉ	EMPLACEMENT - NOM, PROFESSION, RESIDENCE					CATEGORIE BÂTIMENT	SCOLAIRE			VALEUR EN DOLLARS			PRINCIPAL #	REMARQUES
		DIV. CAD.	CADASTRE	SUBDIVISION	FRONT	PROFONDEUR		SUPERFICIE	TERR. P.C.	TERRAIN	BÂTISSÉ	TOTAL			
2002	89649905	21	P159		18918	IRR					40,78400				
2002					22627	19500									
3001							7A	1	2B1	110100		110100	TVV	I	
4203		M	PASQUALE TORTORICI, CONTRACTEUR				IF		2						
4603			7244 BLONDIN ST LEONARD HIS 2C2												
4204		M	GIUSEPPE BORSELLINO, CONTRACTEUR				IF		2						
4604			6389 VAL MARIE ST LEONARD HIP 3A3												
4205		M	GIACOMO BORSELLINO, CONTRACTEUR				IF		2						
4605			7125 CANNES ST LEONARD HIS 2P9												
6620			PROPRIETE SUJETTE A SURTAXE SUR TERRAIN VAGUE DESSERVI												
1001	89649910		RUE PROJETEE												
2004		21	P159		IRR	IRR					14,44100				
2006		21	P159		IRR	IRR					24,40900				
2008		21	P159		IRR	IRR					17,32300				
2999											56,17300				
3001							7C	1	2B1	47700		47700	TVV	I	
4203		M	PASQUALE TORTORICI, CONTRACTEUR				IF		2						
4603			7244 BLONDIN ST LEONARD HIS 2C2												
4204		M	GIUSEPPE BORSELLINO, CONTRACTEUR				IF		2						
4604			6389 VAL MARIE ST LEONARD HIP 3A3												
4205		M	GIACOMO BORSELLINO, CONTRACTEUR				IF		2						
4605			7125 CANNES ST LEONARD HIS 2P9												
6620			PROPRIETE SUJETTE A SURTAXE SUR TERRAIN VAGUE DESSERVI												
6630			Propriete sujette a la surtaxe sur terrain vague non desservi												
7001			DEBUT DE MARIE VICTORIN BL												
1001	89650000	BL MAURICE DUPLESSIS													
1002		7000-7250 BL MARIE VICTORIN													
2004	A 138461	21	168	P1	63300	1,97000				211,200	4,127,100	4,338,300			
2004	28-3-85				IRR	IRR				1,003,500	7,536,700	8,540,200			
2006		21	169	P643	57330	2,13400				18,546,700	20,150,700				
2006					57900	2,13637				32,900	213,800	246,700			
2999															
3001															
3002															
3003															
4211		COLLEGE MARIE VICTORIN													
4611		7000 MARIE VICTORIN MONTREAL NORD HIS 2J6													
7001		LIMITES OUEST													
7002		DEBUT DE 062 RUE RIV PRAIRIES													
	89650050	lot zone 769A													
1001	89650100	LOT RUE PROJETEE 106-P13													
		MICROFICHE 154 0-09													

ANNULÉ

CERT. EFF. 9/8
194511-85 330CERT. EFF. 301
211285 231085

ammule et porte aux dom. public

CERT. EFF. 48
2212 0107 14
80 80CERT. EFF. 31
2212 0110 14
80 85CERT. EFF. 369
10286 11085CERT. EFF. 21
20/8/85 22/3/85 340
Plus points sur 89650075CERT. EFF. 333
22585 11/85Pte portee aux 89650050
CERT. EFF. 21
20/8/85 11/85 340
provenant de 89650075CERT. EFF. 369
31186 11085

CODE	COMPTE	EMPLACEMENT - NOM, PROFESSION, RÉSIDENCE					CATEGORIE BÂTIMENT	SCOLAIRE		VALEUR EN DOLLARS			MUNICIPAL	REMARQUES	
		DIV. CAD.	CADASTRE	SUBDIVISION	FRONT	PROFONDEUR		SUPERFICIE	TERR. P. C.	TERRAIN	BÂTISSE	TOTAL			
1001	89650050	1130 Marie Victorin Lot bl. Maurice Duplessis													
2002		21	169	P643	IRR	41311									
2002					24249	33400									
2004		21	169	P643	IRR	26,39300									
2004					IRR	IRR									
2999						109,50100									
3001							5A								
4201		Fondation Habitation Champlain Inc.													
4601		7150 Marie Victorin H1G 2J6													
6001		Bail emphytéotique échéance 2025-07-15													
6620		Propriété sujette à la surtaxe sur terrain vague desservi													
1001	89650075	Pte 9850 Marie Victorin Lot bl. Maurice Duplessis													
2002		21	169	P643	9820	16626									
2002					9168	20120									
3001							4E								
4201		IMMEUBLES LAPONTAINE INC.													
4601		7150 MARIE-VICTORIN H1G 2J6													
6001		7150 F1220-5046 H1-12-83													
6001		Bail emphytéotique échéance 2025-07-15													
6620		Propriété sujette à surtaxe sur terrain vague desservi													

Plus parti sur 89650050

CERT.	EFF.	
20/1/85	1/1/85	342
CERT.	EFF.	
22/5/85	1-1/85	333

Prov. 89650000

CERT.	EFF.	
31/1/85	1/1/85	365

CERT.	EFF.	
21/5/85	30/3/85	339

Provient de 89650000

CERT.	EFF.	
31/1/85	1/1/85	365

CODE	S.N. IMMEUBLE	EMPLACEMENT - NOM, PROFESSION, RÉSIDENCE					CATEGORIE BÂTIMENT	SCOLAIRE		VALEUR EN DOLLARS			MUNICIPAL	REMARQUES	
		DIV. C.A.P.	CARACTÈRE	SUBDIVISION	FRONT	PROFONDEUR		SUPERFICIE	TERR. P.C.	TERRAIN	BÂTISSE	TOTAL			
2002	89650100	21 106	P13		IRR	IRR	40,50800								
3001								6B	2B1	53100		53100	E06	204-3	
4201		LA VILLE DE MONTRÉAL - SERVICE DE LA GESTION IMMOBILIERE					9F	1							
4601		507 PLACE D'ARMES #300 MONTRÉAL H2Y 2R8													
6001		PARC													
1001	89650210	LOT RUE PROJETEE 106-11 ETC													
2002	A-155489	21 104	P14	405.48	IRR-23320	156.87	53,478.00								
2002	9-12-8				IRR	139.74	120,76700								
2002		21 106	P13	52.99	IRR	12.89	331.00								
2002		21 106	P13	54.53	IRR	0.00	29,50100								
2999					IRR	IRR	170,43500								
3001							224,244.00								
4201		GIUSEPPE BORSELLINO 5993 Ave. Julien E #202, St. Remond H1S 1M5					1F	2							
4601		6389 VAL MARIE ST LEONARD H1S 2R1					1F	2							
4202		CARMELO FUIZOTTO 9029 BOISSONNAULT ST LEONARD H1P 2K3					1F	2							
4602		LIBORIO CICCARELLO 1465 CROISSANT DU MOULIN LAVAL H7E 3K7					1F	2							
4203		PROPRIETE SUJETTE A SURTAXE SUR TERRAIN VAGUE DESSERVI													
4603															
6620															
1001	89651005	LOT BL MAURICE DUPLESSIS													
2001		21 140	319		21921	26807	61,33400								
2001					21364	30650									
3001								6B	2B1	108200		108200	E06	204-3	
4201		LA VILLE DE MONTRÉAL - SERVICE DE LA GESTION IMMOBILIERE					9F	1							
4601		507 PLACE D'ARMES #300 MONTRÉAL H2Y 2R8													
7001		LAVALINIERE													
1001	89651010	7750 MAURICE DUPLESSIS													
2002		21 140	336-1		5269	10189	5,33300								
2002					5301	10318									
3001								2A	1 2B1	9300	77400	66700	T R 1		
4202		SAMIR KATCHO, GARAGISTE 7750 MAURICE DUPLESSIS H1E 3C9					1F	1							
4602		MME SAMIR KATCHO (MARINE BAPICHE) 7750 MAURICE DUPLESSIS H1E 3C9					2F	1							
4203															
4603															

CERT.	EFF.
6/3/86	9/12/85
	370

mon plus petit
89653605

195,100	195,100
280000	280000
TVV	TVV

CODE	COMTE	EMPLACEMENT - NOM, PROFESSION, RÉSIDENCE					SUPERFICIE	CATEGORIE BÂTIMENT	SCOLAIRE		VALEUR EN DOLLARS			MUNICIPAL	REMARQUES
		DIV. CAD.	CADASTRE	SUBDIVISION	FRONT	PROFONDEUR			TERR.	P. C.	TERRAIN	BÂTISSE	TOTAL		
1001	89651020	7760 MAURICE DUPLESSIS						23							
2002		21 140		336-2	5089	10318									
2002					5066	10453									
3001								2A	1	2B1	10200	77400	87600	T R I	
4202		M ALFREDO LEPORE						1F							
4602		7760 BL MAURICE DUPLESSIS H1E 3C9													
4203		MME ALFREDO LEPORE (AMELIA LEPORE)						2F							
4603		7760 BL MAURICE DUPLESSIS H1E 3C9													
1001	89651030	7770 BL MAURICE DUPLESSIS						23							
2002		21 140		336-3	5089	10453									
2002					5066	10587									
3001								2A	1	2B1	10200	76600	86800	T R I	
4202		M SETTIMIO D ARCANGELO, OPERATEUR						1F							
4602		7770 BL MAURICE DUPLESSIS H1E 3C9													
1001	89651040	7780 BL MAURICE DUPLESSIS						23							
2002		21 140		336-4	5089	10587									
2002					5066	10722									
3001								2A	1	2B1	10400	75800	86200	T R I	
4202		M BERTRAND HETU, MARCHAND						1F							
4602		7780 BL MAURICE DUPLESSIS H1G 1Z6													
1001	89653700	LOT 6E RUE RIV PRAIRIES						01							
2002		21 163	56		2700	7500									
2004		21 163	55		2670	7500									
2004					2680										
2999												4,03000			
3001								6B		2B1	3300		3300	EO4 204-1	
4204		PROVINCE DE QUEBEC MINS DE LA VOIRIE						9F							
4604		255 BL CREMAZIE E 4800 H2M 1L5													
1001	89654000	LOT BL MAURICE DUPLESSIS						01							
2001		21 P164			17460	1RR							141,11800		
2001					23026	71749									
2002		21 P166			3736	1RR							96,70700		
2002					14354	1RR									
2999													237,82500		

ROLE D'ÉVALUATION DES IMMEUBLES POUR L'EXERCICE FINANCIER 1985

REPARTITION

CODE	COMTE	EMPLACEMENT - NOM, PROFESSION, RESIDENCE					CATEGORIE BÂTIMENT	SCOLAIRE		VALEUR EN DOLLARS			MUNICIPAL	REMARQUES			
		NO. CAD.	CATASTRAL	SUBDIVISION	FRONT	PROFONDEUR		SUPERFICIE	TERR	P C	TERRAIN	BÂTISSÉ			TOTAL		
1001	89651100 A-142662 29-5-85	LOT BL. MAURICE DUPLESSIS															
2002		21	312		95.01	99.74					10 422.00						
2002					113.98	101.51											
3001																	
4201		Haas & Cavalière Inc.															
4601		6565 Léger S.109, Montréal-Nord H1G 6H8															
6620		Propriété sujette à surtaxe sur terrain vague desservi.															
1001	89651200 A-142662 29-5-85	LOT BL. MAURICE DUPLESSIS															
2002		21	313		88.45	99.74					8 819.00						
3001																	
4201		Haas & Cavalière Inc.															
4601		6565 Léger S.109, Montréal-Nord H1G 6H8															
6620		Propriété sujette à surtaxe sur terrain vague desservi.															
1001	89651300 A-142662 29-5-85	LOT BL. MAURICE DUPLESSIS															
2002		21	314		88.45	99.74					8 819.00						
3001																	
4201		Haas & Cavalière Inc.															
4601		6565 Léger S.109, Montréal-Nord H1G 6H8															
6620		Propriété sujette à surtaxe sur terrain vague desservi.															
1001	89651400 A-142662 29-5-85 A-152576 23-10-85 A-152576 23-10-85 A-152577 23-10-85	LOT BL. MAURICE DUPLESSIS															
2002		21	315		88.45	99.74					8 819.00						
3001																	
4201		Haas & Cavalière Inc.															
4601		6565 Léger S.109, Montréal-Nord H1G 6H8															
6620		Propriété sujette à surtaxe sur terrain vague desservi.															

CERT. EFF. 328
Ann. de 27828400
87828650 - 87828500
87828600 - 85637300

CERT. EFF. 328
Ann. de 87828400
85637100 - 27828650
85637300

CERT. EFF. 328
Ann. de 27828400
85646600 - 85646500
85646600 - 85646700

CERT. EFF. 328
Ann. de 25670500
85646700 - 85646600
85646500 - 85646400
85670200 - 85670100

CERT. EFF. 306
27-9-86 23-9-85
annule porte aux
89651620 à 1632 voir page 771 A
page 771 A

ANNULÉ

VERSO

8965 1100

ANNULE

CFNA

4201 Construction batulipe Inc.

4601 400 cure habelle #240 kaval HV 259

CFNA

4202 bond. Drucker l'annee

4602 400 cure habelle #240 kaval HV 259

CERT.	EFF.	DEPART.	RF
206 85	18 12 84		25/7/87 29/8/87

AEB20

8965 1300

CFNA

4201 Construction batulipe Inc.

4601 400 cure habelle #240 kaval HV 259

CFNA

4202 bond. Drucker l'annee

4602 400 cure habelle #240 kaval HV 259

CERT.	EFF.	DEPART.	RF
206 85	18 12 84		25/7/87 29/8/87

8965 1300

CFNA

4201 Construction batulipe Inc.

4601 400 cure habelle #240 kaval HV 259

CFNA

4202 bond. Drucker l'annee

4602 400 cure habelle #240 kaval HV 259

CERT.	EFF.	DEPART.	RF
206 85	18 12 84		25/7/87 29/8/87

8965 1400

CFNA

4201 Construction batulipe Inc.

4601 400 cure habelle #240 kaval HV 259

CFNA

4202 bond. Drucker l'annee

4602 400 cure habelle #240 kaval HV 259

CERT.	EFF.	DEPART.	RF
206 85	18 12 84		25/7/87 29/8/87

AEB20

AEB20

CODE	COMPTE	EMPLACEMENT - NOM, PROFESSION, RÉSIDENCE					CATEGORIE BÂTIMENT	SCOLAIRE		VALEUR EN DOLLARS			MUNICIPAL	REMARQUES			
		DIV. CAD.	CADASTRE	SUBDIVISION	FRONT	PROFONDEUR		SUPERFICIE	TERR.	BÂTISSE	TERRAIN	BÂTISSE			TOTAL		
1001	89651500 A-142662	LOT BL. MAURICE DUPLESSIS															
2002	21-5-85	21	316		88.45	99.74					8 819.00						
3001	A 153032 12-11-85							7A	2B1	26 500		26 500	T	VV			
4201	(802)	Haas & Cavalière Inc.					CF	2									
4601		6565 Léger S. 109, Montréal-Nord H1G 6H8															
6620		Propriété sujette à surtaxe sur terrain vague desservi. 8965 1505 à 1540 voir page 711 C à E															
1001	89651600 A-144521	LOT BL. MAURICE DUPLESSIS															
2002	19-6-85	21	317		113.87	101.44					10 424.00						
2002	(A01-102 101-102 201-202 301-302				95.18	99.74											
3001	A-146995 17-7-85							7A	2B1	31 300		31 300	T	VV			
4201	(A01)	Haas & Cavalière Inc.					CF	2									
4601	A-147802 2-8-85	6565 Léger S.109, Montréal-Nord H1G 6H8															
6620	(A01)	Propriété sujette à surtaxe sur terrain vague desservi. 8965 1602 à 1616 voir page 711 F à I															

CERT.	EFF.	
24/85	11/85	322

Prov. de 25070200
25270200 - 85670500
89228650.

CERT.	EFF.	
27-85	23-9-85	306

annule porte sur
8965 1505 à 1540

CERT.	EFF.	
28/85	11/85	329

Prov. 89228650
85620300 - 85620200
85620100.

CERT.	EFF.	
20-85	11-6-85	344

annule et porte
sur 8965 1602 à 1616

89651600

CFNA

4401 Développement la Tulipe Inc.
4601 400 cure' labelle # 240 Chomedey
Laval H7V 259

ANNULÉ

CERT.	EFF.
13585	11-85

89651600

CFNA

4401 Construction la Tulipe Inc.
4601 400 cure' labelle # 240 Chomedey
Laval H7V 259

ANNULÉ

4402 Construction: Drucker Canada Inc
4602 400 cure' labelle # 240 Chomedey
Laval H7V 259

CERT.	EFF.
13585	11-85

89651500

CFNA

4401 Construction la Tulipe Inc.
4601 400 cure' labelle # 240 Laval
CFNA H7V 259
4402 Laval Drucker Canada Inc
4602 400 cure' labelle # 240 Laval
CFNA H7V 259

ANNULÉ

CERT.	EFF.
20685	8-12-84

AEK20

AEK20

RÔLE D'ÉVALUATION DES IMMEUBLES POUR L'EXERCICE FINANCIER

REPERTOIRE D'ÉVALUATION

ANNÉE	CHIFFRE	EMPLACEMENT - NOM, PROFESSION, RÉSIDENCE					CATEGORIE BÂTIMENT	SCOLAIRE		VALEUR EN DOLLARS			MUNICIPAL	REMARQUES
		CAD	CADASTRE	SUBDIVISION	FRONT	PROFONDEUR		SUPERFICIE	TERR. P. I. C.	TERRAIN	BÂTISSE	TOTAL		
1001	89651505													
2001		21	316	A01										
2002		21	316	P1										
2003		21	316	P2										
2990						82200								
3001							7A	2B1	2,500		2,500	T VV		
4201							CF							Prov. 89651500
4601														
4202							CF							
6620														
6701														
1001	89651510													
2001		21	316	A02										
2002		21	316	P1										
2003		21	316	P2										
2990						98100								
3001							7A	2B1	3,000		3,000	T VV		
4201							CF							Prov. 89651500
4601														
4202							CF							
6620														
6701														
1001	89651515													
2001		21	316	101										
2002		21	316	P1										
2003		21	316	P2										
2990						1,04300								
3001							7A	2B1	3,100		3,100	T VV		
4201							CF							Prov. 89651500
4601														
4202							CF							
6620														
6701														

CERT.	EFF.	366
07-1-80	03-4-85	

CERT.	EFF.	366
07-1-80	03-4-85	

CERT.	EFF.	366
07-1-80	03-4-85	

8965 1510

2F I 1

4201 M. Denis Charvet

4601 7860 Bl. Marie Duplessis, #1, H2E 3H2

2F I 1

4202 M. Patricia Charvet

CENT.		EFF.	
25/3/86	12/11/88	376	

8965 1515

2F I 1

4201 M. Claude Hétu

4601 2170 Des Lauriers, #3, H2G 1K3

CENT.		EFF.	
25/3/86	23/10/90	376	

COTE	COMPTÉ	EMPLACEMENT - NOM, PROFESSION, RÉSIDENCE					CATEGORIE D'IMMEUBLE	SCOLAIRE	VALEUR EN DOLLARS			MUNICIPAL	REMARQUES	
		DIV. CAD.	CADASTRE	SUBDIVISION	FRONT	PROFONDEUR			SUPERFICIE	TERR. P. C.	TERRAIN			BATISSE
1001	89651520	Lot bl. Maurice Duplessis												
2001		21	316	102										
2002		21	316	P1										
2003		21	316	P2										
2990						1,03300								
3001							7A	2B1	3,100		3,100	TVV	CERT. EFF. 21-80 23-9-85 366	
4201		Construction La Tulippe Inc.					CF							
4601		400 Curé Labelle, app. 240, Laval H7V 2S7												
4202		Construction Drucker Canada Ltée					CF							
6620		Propriété sujette à la surtaxe sur terrain vague desservi												
6701		Fraction de co-propriété 0.117186												
1001	89651525	Lot bl. Maurice Duplessis												
2001		21	316	201										
2002		21	316	P1										
2003		21	316	P2										
2990						1,04500								
3001							7A	2B1	3,100		3,100	TVV	CERT. EFF. 21-80 23-9-85 366	
4201		Construction La Tulippe Inc. VERSO					CF							
4601		400 Curé Labelle, app. 240, Laval H7V 2S7												
4202		Construction Drucker Canada Ltée					CF							
6620		Propriété sujette à la surtaxe sur terrain vague desservi												
6701		Fraction de co-propriété 0.118514												
1001	89651530	Lot bl. Maurice Duplessis												
2001		21	316	202										
2002		21	316	P1										
2003		21	316	P2										
2990						1,03500								
3001							7A	2B1	3,100		3,100	TVV	CERT. EFF. 21-80 23-9-85 366	
4201		Construction La Tulippe Inc.					CF							
4601		400 Curé Labelle, app. 240, Laval H7V 2S7												
4202		Construction Drucker Canada Ltée					CF							
6620		Propriété sujette à la surtaxe sur terrain vague desservi												
6701		Fraction de co-propriété 0.117319												

8465.1525

J.F.L.

4201 M. Bruno Hétu

4601 7860 Bl. Maurice Duplessis H201 H4E 3H4

J.F.L.

4202 Mlle. Micheline Hétu

CERT.	EFF.	
28/3/76	23/10/88	376

RÔLE D'ÉVALUATION DES IMMEUBLES POUR L'EXERCICE FINANCIER

SERVICE D'ÉVALUATION

CODE	COMPLÈTE	EMPLACEMENT - NOM, PROFESSION, RESIDENCE					CATEGORIE BÂTIMENT	SCOLAIRE		VALEUR EN DOLLARS			MUNICIPAL	REMARQUES	
		DIV. CAD.	CADASTRE	SUBDIVISION	FRONT	PROFONDEUR		SURFACE	TERR. P. I. C.	TERRAIN	BÂTISSE	TOTAL			
1001	89651535	Lot bl. Maurice Duplessis													
2001		21	316	301											
2002		21	316	P1											
2003		21	316	P2											
2990						1,57300									
3001							7A	2B1	4,700		4,700	TVV			
4201		Construction La Tulippe Inc.					CF	2							
4601		400 Curé Labelle, app. 240, Laval H7V 2S7													
4202		Construction Drucker Canada Ltée					CF	2							
6620		Propriété sujette à la surtaxe sur terrain vague desservi													
6701		Fraction de co-propriété 0.178368													
1001	89651540	Lot bl. Maurice Duplessis													
2001		21	316	302											
2002		21	316	P1											
2003		21	316	P2											
2990						1,28700									
3001							7A	2B1	3,900		3,900	TVV			
4201		Construction La Tulippe Inc.					CF	2							
4601		400 Curé Labelle, app. 240, Laval H7V 2S7													
4202		Construction Drucker Canada Ltée					CF	2							
6620		Propriété sujette à la surtaxe sur terrain vague desservi													
6701		Fraction de co-propriété 0.145986													

CERT.	EFF.	366
27-1-80	23-9-85	

Prov. 89651500

CERT.	EFF.	366
27-1-80	23-9-85	

Prov. 89651500

ROLE D'ÉVALUATION DES IMMEUBLES POUR L'EXERCICE FINANCIER

ÉVALUATION

N°	ADRESSE	EMPLACEMENT - NOM, PROFESSION, RÉSIDENCE					CATEGORIE BÂTIMENT	SCOLAIRE		VALEUR EN DOLLARS			MUNICIPAL	REMARQUES	
		N°	CARACTÈRE	SECTION	FRONT	PROFONDEUR		SUPERFICIE	TERR P. C.	TERRAIN	BÂTIMENT	TOTAL			
1001	89651602	7870	Lot bl. Maurice Duplessis												
2001		21	317		101										
2002		21	317		P1										
2003		21	317		P2										
2990						1,23100									
3001							3C 7A	2B1	3700. 3,700	44300.	48000.	3,700	T R		
4201		Développements La Tulipe Inc. Construction Latulipe Inc. VERSO					CF	2							
4601		400 Curé Labelle, app. 240, Chomedey, Laval H7V 2S7					CF	2							
4202		Construction Drucker Canada Ltée					CF	2							
4602		400 Curé Labelle, app. 240, Chomedey, Laval H7V 2S7													
6620		Propriété sujette à la surtaxe sur terrain vague desservi													
6701		Fraction de co-propriété 0.118099													
1001	89651604	7890	Lot bl. Maurice Duplessis												
2001		21	317		102										
2002		21	317		P1										
2003		21	317		P2										
2990						1,23600									
3001							3C 7A	2B1	3700. 3,700	44300.	48000.	3,700	T R		
4201		Développements La Tulipe Inc. Construction Latulipe Inc.					CF	2							
4601		400 Curé Labelle, app. 240, Chomedey, Laval H7V 2S7					CF	2							
4202		Construction Drucker Canada Ltée					CF	2							
4602		400 Curé Labelle, app. 240, Chomedey, Laval H7V 2S7													
6620		Propriété sujette à la surtaxe sur terrain vague desservi													
6701		Fraction de co-propriété 0.118628													

8765.602 °

1FII

4301 M. Dominica Dizdoro

4601 3870 St Maurice Dufour #101

3FII

4202 Ile Pierreux Prouino

161285/17116 358

87651602

IFI

4201 M. Dominico Dizazzo
4601 7870 Bl. Maurice Duplessis * 101

3FI

4202 Ile Rivina Rivino

41485 17175 358

CODE	COMPTÉ	EMPLACEMENT - NOM, PROFESSION, RÉSIDENCE					CATEGORIE GÉNÉRIQUE	SCOLAIRE	VALEUR EN DOLLARS			MUNICIPAL	REMARQUES	
		NO. CAD.	CADASTRE	SUBDIVISION	TENANT	PROFONDEUR			SUPERFICIE	TERR. P. C.	TERRAIN			BÂTIMENT
1001	89651606	7890												
2001	4-18855													
2002	22-8 85													
2003														
2990														
3001														
4201														
4601														
4202														
4602														
6629														
6701														
1001	89651608	7890												
2001														
2002														
2003														
2990														
3001														
4201														
4601														
4202														
4602														
6629														
6701														

CERT.	EFF.	344
11/10/85	11/10/85	350

CERT.	EFF.	344
20/8/85	11/6/85	344

CERT.	EFF.	344
11/10/85	11/10/85	358

CERT.	EFF.	344
20/8/85	11/6/85	344

CERT.	EFF.	344
11/10/85	11/10/85	358

CERT.	EFF.	344
11/10/85	11/10/85	358

89651606

1FT1

4201 M Jean-Paul Cormier
4601 7870 Maurice Duplessis *5

3FT1

4202 Hlle Jacqueline Gauthier

612151218185 358

89651608

1FT1

4201 M Denis Groux
4601 7870 Maurice Duplessis *6

2FT1

4202 Hlle Suzanne Barthe

612151218185 358

RÔLE D'ÉVALUATION DES IMMEUBLES POUR L'EXERCICE FINANCIER

REVENU DE LA VENTE

CODE	COMPTÉ	EMPLACEMENT - NOM PROFESSION, RESIDENCE					CATEGORIE BÂTIMENT	SCOLAIRE	VALEUR EN DOLLARS			MUNICIPAL	REMARQUES	
		DIV. CAD.	CADASTRE	SUBDIVISION	FRONT	PROFONDEUR			SUPERFICIE	TERR. P.C.	TERRAIN			BATISSE
1001	89651610	21	317	301										
2001		21	317	P1										
2002		21	317	P2										
2990						1,83700								
3001							3C 7A	2B1	5500 5,500	53000	58500	T R MUNICIPAL		
4201							CE	2						
4601							CE	2						
4202														
4602														
6620														
6701														
1001	89651612	21	317	302										
2001		21	317	P1										
2002		21	317	P2										
2990						1,54200								
3001							3C 7A	2B1	4600 4,600	57400	62000	T R MUNICIPAL		
4201							CE	2						
4601							CE	2						
4202														
4602														
6620														
6701														

89651612

1871

4301 M. Ouzo Hétu
4601 7870 Maurice Duplessis #8

1871	1871	1871
1871	1871	1871

CODE	COMPTÉ	EMPLACEMENT - NOM, PROFESSION, RÉSIDENCE					CATEGORIE BÂTIMENT	SCOLAIRE		VALEUR EN DOLLARS			MUNICIPAL	REMARQUES	
		DIV. CAD.	CADASTRIEL	SUBDIVISION	FRONT	PROFONDEUR		SUPERFICIE	TEPP P. G.	TERRAIN	BÂTIMENT	TOTAL			
1001	89651614	7870													
		Lot bl. Maurice Duplessis *1													
2001		21	317	A01											
2002		21	317	P1											
2003		21	317	P2											
2990						96100									
3001							3C 7A	2B1	2,900	35100	38000	T R			
4201		Developpements La Tulipe Inc. Construction Latulipe Inc. VERSO					CF	2							
4601		400 Curé Labelle, app. 240, Chomedey, Laval					H7V 2S7								
4202		Construction Drucker Canada Ltée					CF	2							
4602		400 Curé Labelle, app. 240, Chomedey, Laval					H7V 2S7								
6620		Propriété sujette à la surtaxe sur terrain vague desservi													
6701		Fraction de co-propriété 0.092149													
1001	89651616	7870													
		Lot bl. Maurice Duplessis *2													
2001		21	317	A02											
2002		21	317	P1											
2003		21	317	P2											
2990						1,15200									
3001							3C 7A	2B1	3,500	31500	35000	T R			
4201		Developpements La Tulipe Inc. Construction Latulipe Inc.					CF	2							
4601		400 Curé Labelle, app. 240, Chomedey, Laval					H7V 2S7								
4202		Construction Drucker Canada Ltée					CF	2							
4602		400 Curé Labelle, app. 240, Chomedey, Laval					H7V 2S7								
6620		Propriété sujette à la surtaxe sur terrain vague desservi													
6701		Fraction de co-propriété 0.110552													

87051614

1811

4201 M. Michel Gotschke

4201 7870 Maurice Duplessis #1

3811

4204 Mlle Suzanne Gnaebore

855
610185291788 359

RÔLE D'ÉVALUATION DES IMMEUBLES POUR L'EXERCICE FINANCIER

ÉVALUATION

SECT.	C.M.	EMPLACEMENT - NOM, PROFESSION, RÉSIDENCE					CATEGORIE BÂTIMENT	SCOLAIRE		VALEUR EN DOLLARS			MUNICIPAL	REMARQUES	
		SECTEUR CADASTRE	SECTION	FRONT	PROFONDEUR	SUPERFICIE		TEPP	P.C.	TERRAIN	BÂTISSE	TOTAL			
1001	89651620	Lot bl. Maurice Duplessis													
2001		21	315	A01											
2002		21	315	P1											
2003		21	315	P2											
2990						82300									
3001							7A	2B1	2,500		2,500	TVV			
4201		Construction Latulippe Inc.				CF	2								
4601		400 Curé Labelle, app. 240, Laval H7V 2S7													
4202		Constructions Drucker Canada Ltée				CF	2								
4602		400 Curé Labelle, app. 240, Laval H7V 2S7													
6620		Propriété sujette à la surtaxe sur terrain vague desservi													
6701		Fraction de co-propriété 0.093346													
1001	89651622	Lot bl. Maurice Duplessis													
2001		21	315	A02											
2002		21	315	P1											
2003		21	315	P2											
2990						98000									
3001							7A	2B1	3,000		3,000	TVV			
4201		Construction Latulippe Inc.				CF	2								
4601		400 Curé Labelle, app. 240, Laval H7V 2S7													
4202		Constructions Drucker Canada Ltée				CF	2								
4602		400 Curé Labelle, app. 240, Laval H7V 2S7													
6620		Propriété sujette à la surtaxe sur terrain vague desservi													
6701		Fraction de co-propriété 0.111170													
1001	89651623	Lot bl. Maurice Duplessis													
2001		21	315	101											
2002		21	315	P1											
2003		21	315	P2											
2990						1,04000									
3001							7A	2B1	3,100		3,100	TVV			
4201		Construction Latulippe Inc.				CF	2								
4601		400 Curé Labelle, app. 240, Laval H7V 2S7													
4202		Constructions Drucker Canada Ltée				CF	2								
4602		400 Curé Labelle, app. 240, Laval H7V 2S7													
6620		Propriété sujette à la surtaxe sur terrain vague desservi													
6701		Fraction de co-propriété 0.118035													

CERT.	EFF.	366
21-86	23-985	

Prov. 89651400

CERT.	EFF.	366
21-86	23-985	

Prov. 89651400

CERT.	EFF.	366
21-86	23-985	

Prov. 89651400

Page 771 J

CODE	COMPTÉ	EMPLACEMENT - NOM, PROFESSION, RÉSIDENCE					CATEGORIE BÂTIMENT	SCOLAIRE		VALEUR EN DOLLARS			MUNICIPAL *	REMARQUES	
		DIV. CAD.	CADASTRE	SUBDIVISION	FRONT	PROFONDEUR		SUPERFICIE	TERR. F. C.	TERRAIN	BÂTISSE	TOTAL			
1001	89651624	Lot bl. Maurice Duplessis													
2001		21	315	102											
2002		21	315	P1											
2003		21	315	P2											
2990						1,03700									
3001							7A	2B1	3,100		3,100	TVV			
4201		Construction Latulippe Inc.					CF	2							
4601		400 Curé Labelle, app. 240, Laval H7V 2S7													
4202		Constructions Drucker Canada Ltée					CF	2							
4602		400 Curé Labelle, app. 240, Laval H7V 2S7													
6620		Propriété sujette à la surtaxe sur terrain vague desservi													
6701		Fraction de co-propriété 0.117639													
1001	89651626	Lot bl. Maurice Duplessis													
2001	A152576	21	315	201											
2002	23-10-85	21	315	P1											
2003		21	315	P2											
2990						1,04200									
3001							7A	2B1	3,100		3,100	TVV			
4201		Construction Latulippe Inc. VERSO					CF	2							
4601		400 Curé Labelle, app. 240, Laval H7V 2S7													
4202		Constructions Drucker Canada Ltée					CF	2							
4602		400 Curé Labelle, app. 240, Laval H7V 2S7													
6620		Propriété sujette à la surtaxe sur terrain vague desservi													
6701		Fraction de co-propriété 0.118167													
1001	89651628	Lot bl. Maurice Duplessis													
2001		21	315	202											
2002		21	315	P1											
2003		21	315	P2											
2990						1,04000									
3001							7A	2B1	3,100		3,100	TVV			
4201		Construction Latulippe Inc.					CF	2							
4601		400 Curé Labelle, app. 240, Laval H7V 2S7													
4202		Constructions Drucker Canada Ltée					CF	2							
4602		400 Curé Labelle, app. 240, Laval H7V 2S7													
6620		Propriété sujette à la surtaxe sur terrain vague desservi													
6701		Fraction de co-propriété 0.117904													

CERT.	EFF.	366
21-86	23-785	

Prov. 89651400

CERT.	EFF.	366
21-86	23-985	

Prov. 89651400

CERT.	EFF.	366
21-86	23-985	

Prov. 89651400

Page 711 K

89651626

1.F.I.1

4201 M. Desjardins

4601 7850 St. Maurice Duplessis, M201, H1E 3H4

3.F.I.1

4202 Mlle Suzanne Lavoie

CERT.	EFF.
25/3/96	22/10/95
	376

CODE	COMPTE	EMPLACEMENT - NOM, PROFESSION, RÉSIDENCE						CATEGORIE BÂTIMENT	SCOLAIRE		VALEUR EN DOLLARS			MUNICIPAL	REMARQUES	
		CIV. CAD.	CADASTRE	SUBDIVISION	FRONT	PROFONDEUR	SUPERFICIE		TERR.	P. C.	TERRAIN	BÂTISSSE	TOTAL			
1001	89651630	Lot bl. Maurice Duplessis														
2001		21	315	301												
2002		21	315	P1												
2003		21	315	P2												
2990						1,57000										
3001								7A	2B1	4,700		4,700	TVV			
4201		Construction Latulippe Inc.						CF	2							
4601		400 Curé Labelle, app. 240, Laval H7V 2S7														
4202		Constructions Drucker Canada Ltée						CF	2							
4602		400 Curé Labelle, app. 240, Laval H7V 2S7														
6620		Propriété sujette à la surtaxe sur terrain vague desservi														
6701		Fraction de co-propriété 0.178109														
1001	89651632	Lot bl. Maurice Duplessis														
2001		21	315	302												
2002		21	315	P1												
2003		21	315	P2												
2990						1,28400										
3001								7A	2B1	3,900		3,900	TVV			
4201		Construction Latulippe Inc.						CF	2							
4601		400 Curé Labelle, app. 240, Laval H7V 2S7														
4202		Constructions Drucker Canada Ltée						CF	2							
4602		400 Curé Labelle, app. 240, Laval H7V 2S7														
6620		Propriété sujette à la surtaxe sur terrain vague desservi														
6701		Fraction de co-propriété 0.145630														

CERT.	EFF.	366
21-1-86	23-9-85	

Prov. 89651400

CERT.	EFF.	366
21-1-86	23-9-85	

Prov. 89651400

CODE	COMPTE	EMPLACEMENT - NOM, PROFESSION, RÉSIDENCE						CATEGORIE D'IMMEUBLE	SCOLAIRE		VALEUR EN DOLLARS			MUNICIPAL *	REMARQUES
		DIV. CAD	CADASTRE	SUBDIVISION	FRONT	PROFONDEUR	SUPERFICIE		TERR.	P. C.	TERRAIN	BÂTISSE	TOTAL		
1001	89653600	Lot av. Louis Dessales													
2002		21	106	12	275.98	146.75	40,501.00								
2004		21	106	P13	IRR.	IRR.	29,350.00								
2006		21	106	P14	233.28	IRR.	67,309.00								
2999					IRR.	163.55	137,160.00								
3001															
4201		Construction Magri Inc.						CF	2						
4601		9054 Descartes, St-Léonard H1R 3P5													
								7A		178,300		178,300	TSV	more prov 89649833 89650210	

CHGT.	OFF.
4380	9145 370

SERVICE D'ÉVALUATION

CODE	COMPTE	EMPLACEMENT - NOM, PROFESSION, RÉSIDENCE					CATEGORIE BÂTIMENT	SCOLAIRE		VALEUR EN DOLLARS			MUNICIPAL	REMARQUES	
		DIV. CADASTRE	SUBDIVISION	FRONT	PROFONDEUR	SUPERFICIE		TERR. P.C.	TERRAIN	BÂTISSÉ	TOTAL				
3001	89654000						7C	2	2B1	142700		142700	TVV 1		
4201		INK INDUSTRIES LTD					CA	2							
4601		10601 SECANT V D ANJOU H1J 156													
6620		PROPRIETE SUJETTE A SURTAXE SUR TERRAIN VAGUE DESSERVI													
1001	89654005	LOT ARR BOUL MAURICE DUPLESSIS					1011								
2002		21	P166	600	39000	12,17500									
2002				5000	1&R										
3001							6B		2B1	7000		7000	ED6 204-3		
4201		LA VILLE DE MONTRÉAL - SERVICE DE LA GESTION IMMOBILIERE					9F								
4601		507 PLACE D'ARMES #300 MONTRÉAL H2Y 2M8													
6001		PARC													
1001	89654500	LOT AV RENE DESCARTES					1011								
2002		21	160	722	2500	2,12500									
2004		21	160	721	2500	2,12500									
2999						4,25000									
3001							7A	1	2B1	9800		9800	TVV 1		
4204		M DOMENICO MACCHI, VENDEUR					1F	1							
4604		11903 SUZOR COTE H3M 2J3													
6620		PROPRIETE SUJETTE A SURTAXE SUR TERRAIN VAGUE DESSERVI													
7001		5 EME AVENUE													
1001	89654700	LOT AV RENE DESCARTES					1011								
2002		21	160	680	3000	2,55000									
3001							7A	1	2B1	5900		5900	TVV 1		
4204		M GUSTAVE CHAMBERS					1F	1							
4604		6634 BL DE L ASSOMPTION HIT 2N1													
4207		M IRVAN KAHALYGA					1F	1							
4607		6634 BL DE L ASSOMPTION HIT 2N1													
6301		40.00 P C RESERVE POUR RUE EFF 3-4-81													
6620		PROPRIETE SUJETTE A SURTAXE SUR TERRAIN VAGUE DESSERVI													
1001	89654600	LOT AV RENE DESCARTES					1011								
2002		21	160	678	2500	2,12500									

CODE	COMPTÉ	EMPLACEMENT - NOM, PROFESSION, RÉSIDENCE					CATEGORIE BÂTIMENT	SCOLAIRE		VALEUR EN DOLLARS			MUNICIPAL	REMARQUES
		D.E. CAD.	CADASTRE	SUBDIVISION	FRONT	PROFONDEUR		SUPERFICIE	TERR. P. C.	TERRAIN	BÂTISSÉ	TOTAL		
2004 2999	89654800	21 160	679		2500	2,12500 4,25000								
3001							7A	1 2B1	9800		9800	TVV 1		
4204 4404 4207 4607		GUSTAVE CHAMBERS 6634 BL DE L ASSOMPTION HIT 2N1 IRVAN MAMALYGA 6634 BL DE L ASSOMPTION HIT 2N1					IF 1 IF 1							
6620		PROPRIETE SUJETTE A SURTAXE SUR TERRAIN VAGUE DESSERV												
	296 54900 8999 n													
1001	89655000	LOT AV RENE DESCARTES												
2002 2004 2006 2999	A. 144146 17-6-85-	21 160	676		2500	8500 2,12500								
		21 160	677		2500	8500 2,12500								
		21 160	675		3000	8500 2,55000								
						4,80000								
3001						4250.00	7A	1 2B1	9800 15600		9800 15600	TVV 1		
4204 4207 4607		EMILIANO MAZZOCCA GILDO MAZZOCCA 9547 BASILE ROUTHIER H2M 1T9					IF 1 IF 1							
5701		2095 LA TUQUE DUVERNAY LAVAL H7E 1J9												
6301 6620		40.00 P C RESERVE POUR RUE EFF 15-4-81 PROPRIETE SUJETTE A SURTAXE SUR TERRAIN VAGUE DESSERV												
7001		6 EME AVENUE												
1001	89655300	7305 AV RENE DESCARTES												
2002 2004 2006 2999		21 160	598		2500	8500 2,12500								
		21 160	PS99		3200	8500 2,72000								
		21 160	PS97		800	8500 51000								
						5,35500								
3001						5,334.00	2A	1 2B1	10700	48900	59600	T R 1		
4201 4601		NICOLA DI PAOLO, PARQUETEUR 7305 BL RENE DESCARTES H1E 1K6					IF 1							
6301		21.00 P C RESERVE POUR RUE EFF 3-4-81												
1001	89655400	LOT AV RENE DESCARTES												
2002 2004 2999		21 160	596		2500	8500 2,12500								
		21 160	PS97		1900	8500 1,61500								
						3,74000								
3001							7A	1 2B1	8600		8600	TVV 1		

Mou. alle Poste
aux 89654900.

6-8-85 17-6-85
3/1

CERT. EFF. R
22-85 1-1-85 325

Phe gallee aux
dem. public

CODE	COMPTÉ	EMPLACEMENT - NOM, PROFESSION, RÉSIDENCE					CATEGORIE BÂTIMENT	SCOLAIRE		VALEUR EN DOLLARS			MUNICIPAL *	REMARQUES	
		DIV. CAD.	CADASTRE	SUBDIVISION	FRONT	PROFONDEUR		SUPERFICIE	TERR. P.C.	TERRAIN	BÂTISSE	TOTAL			
1001	89654900	Lot Av. René Descartes													
2002		21 160	675		30.00	85.00					2,550.00				
3001							6B	2B1	5,900.			5,900.	E 06	204-3 Morc. prov de 89655000	
4201		La Ville de Montréal-Service de la Gestion Immobilière													
4601		507 Place d'Armes, App. 300, H2Y 2W8													

CERT.	EFF.	
6885	19680	341

P773A

CODE	COMPTÉ	EMPLACEMENT - NOM PROFESSION, RÉSIDENCE					CATEGORIE BÂTIMENT	SCOLAIRE		VALEUR EN DOLLARS			MUNICIPAL	REMARQUES	
		LOT CAD	CADASTRE	SUBDIVISION	FRONT	PROFONDEUR		SUPERFICIE	TERR	P. C.	TERRAIN	BÂTISSÉ			TOTAL
4201 4601	89655400	M NICOLA DI PAOLO, PARQUETEUR					1F								
		7305 6E RUE HIE 1K6													
6620		PROPRIÉTÉ SUJETTE A SURTAXE SUR TERRAIN VAGUE DESSERVI													
7301 7602		CAD.P159 CAD.P140													
1001	89655920	<i>LOT RENÉ DESCARTES</i> 65 RUE RIV DES PRAIRIES					1121								
2002 2002	<i>A-74746</i> <i>9-7-85</i>	21 P159				6,000.00 6,113.00									
3001							1B 46	1	2B1	12800	1800	12800	TV	1	
4201 4601		MR ZALMEN GUREWICZ 5150 MACDONALD #201 H3X 2V3					1A								
6620		PROPRIÉTÉ SUJETTE A SURTAXE SUR TERRAIN VAGUE DESSERVI													
1001	89658010	8411-15 BL MAURICE DUPLESSIS					251								
7002 2002		21 130 25-21 IRR IRR				4,86900									
3001							2B	1	2B1	13500	106500	120000	T R	1	
4201 4601		M NICOLA MEA 8411 BL MAURICE DUPLESSIS RIV PRAIRIES HIE 4H7					1F								
4202 4602		MME ROSA MORENA MEA 8411 BL MAURICE DUPLESSIS RIV PRAIRIES HIE 4H7					2F								
1001	89658012	8421-25 BL MAURICE DUPLESSIS					251								
2002		21 130 25-20 4301 10800				4,64600									
3001							2B	1	2B1	13000	107000	120000	T R	1	
4201 4601		M NICOLA MEA 8411 BL MAURICE DUPLESSIS RIV PRAIRIES HIE 4H7					1F								
4202 4602		MME ROSA MORENA MEA 8411 BL MAURICE DUPLESSIS RIV PRAIRIES HIE 4H7					2F								
1001	89658014	8431-35 BL MAURICE DUPLESSIS					251								
2002		21 130 25-19 4301 10800				4,64600									
3001							2B	1	2B1	13000	107000	120000	T R	1	

158854-185
3/2

VERSO

89658012

IFIA

4201 M. Elio Di Cicco

4601 5920 Cature, St. Leonard HIP 1A8

AFIA

4202 Mme Rosanne Iafrancesco - Di Cicco

CERT.	EFF.
5-3-85	19-12-84

89655970

IFTI

4201 M. Abdel Benjarkou

4601 595 Cordey, Chomedey, Haval
H3W 4T1

7E620

CERT.	EFF.
18-05-85	18-05-85

CODE	COMPTÉ	EMPLACEMENT - NOM PROFESSION, RÉSIDENCE						C	A	M	C	C	VALEUR EN DOLLARS			MUNICIPAL	REMARQUES
		DIV. CAD.	CADASTRE	SUBDIVISION	FRONT	PROFONDEUR	SUPERFICIE						CATÉGORIE	TERR.	BÂTIMENT		
4201	89658014																
4601																	
4202																	
4203																	
4603																	
4204																	
1001	89658016																
2002																	
3001																	
4201																	
4601																	
4202																	
1001	89658016																
2002																	
3001																	
4201																	
4601																	
4202																	
1001	89658020																
2002																	
3001																	
4201																	
4601																	
4202																	
1001	89658022																
2002																	
3001																	
4201																	
4601																	
4202																	
1001	89658024																

89658018

IFT2

4301 M Jean Heuoux

4601 7335 Azilda J. d'Amour HIK 3A4

6/10/85/10/10/85 358

CODE	QUARTIER	EMPLACEMENT - NOM, PROFESSION, RÉSIDENCE						CATEGORIE BÂTIMENT	SCOLAIRE		VALEUR EN DOLLARS			MUNICIPAL	REMARQUES		
		DIV. CAD.	CADASTRE	SUBDIVISION	FRONT	PROFONDEUR	SUPERFICIE		TERR.	BÂT.	TERRAIN	BÂTISSE	TOTAL				
2002	89658024	21	130	25-14	4301	10800	4,64600										
3001								2C	1	2B1	13000	135000	148000	T R I			
4201		M ANTOINE DI LILLO 80% R. Maurice Duplessis H.M. API						1F	2								
4501		7564 CL. PROVENCHER ST. LEONARD HIS 2V6 502 (2018) an 1976															
4202		MME VIRGINIE SATEGH-DI LILLO						2F	2								
1001	89658026	6971-77 BL MAURICE DUPLESSIS						1251									
2002		21	130	25-13	4301	10800	4,64600										
3001								2C	1	2B1	13000	135000	148000	T R I			
4201		M DOMENICO MACRI						1F	1								
4501		8473 MAURICE DUPLESSIS HIE 3E1															
4202		MME PAOLA CAMERA-MACRI						2F	2								
1001	89658028	8481-87 BL MAURICE DUPLESSIS						1251									
2002		21	130	25-12	3353	10800	4,42200										
2002					4301	IRR											
2004		21	128	11-8	948	4816	22400										
2004					000	4721											
2999							4,64600										
3001								2C	1	2B1	13000	135000	148000	T R I			
4201		M GAETANO ALLEGRETTA 8485 Maurice Duplessis HIE 3E1						1F	2								
4501		11000 ALLARD MONTREAL NORD HIE 123															
4202		MME CONCETTA ALBERGA-ALLEGRETTA F1322-4344 A 23 1-25						2F	2								
1001	89658030	8491-97 BL MAURICE DUPLESSIS						1251									
2002		21	128	11-7	4301	IRR	4,28800										
2002					3123	10800											
2004		21	130	25-11	000	6079	35800										
2004					1178	6191											
2999							4,64600										
3001								2C	1	2B1	13000	135000	148000	T R I			
4201		M COSIMO TROPIANO						1F	1								
4501		2464 BRESSANI H12-1H3-8493 Maurice Duplessis HIE 3H2															
4202		MME MARIA GULLONE-TROPIANO 1122-05040 12-12-85						2F	1								
1001	89658032	8501-07 BL MAURICE DUPLESSIS						1251									
2002		21	128	11-6	4301	10800	4,64600										
3001								2C	1	2B1	13000	133000	146000	T R I			
		MICROFICHE 154-K-09															

CODE	COMTE	EMPLACEMENT - NOM, PROFESSION, RÉSIDENCE					CATEGORIE BÂTIMENT	SCOLAIRE		VALEUR EN DOLLARS			MUNICIPAL	REMARQUES	
		LAD	CADASTRE	SUBDIVISION	L'AVANT	PROFONDEUR		SUPERFICIE	TYPE	TERR. P.C.	TERRAIN	BÂTISSE			TOTAL
4201 4601	89658032	M	JACQUES LUSIGNAN												
			8505 BL MAURICE DUPLESSIS												
			VERSO												
1001	89658034		LOT 6L MAURICE DUPLESSIS												
2002 2002			21 126	11-5	5699	10800					7,29600				
					7808	11001									
3001															
4201 4601 4202		M	RAFFAELE NITTOLO												
			8515 BL MAURICE DUPLESSIS												
			MME MATILDE GUERRIERO-NITTOLO												
6620			PROPRIETE SUJETTE A SURTAXE SUR TERRAIN VAGUE DESSERVI												
1001	89658050		8665-75 BL MAURICE DUPLESSIS												
2002 2002			21 125	49-1	9693	20375					23,27500				
					13582	20000									
3001															
4201 4601 4202 4602 4203 4603 4204 4604		M	NICOLA MUCCIACCIARO												
			8675 MAURICE DUPLESSIS #2												
			MME NICOLA MUCCIACCIARO (MARIA G GUIDO)												
			8675 MAURICE DUPLESSIS #2												
			M CELESTINO MUCCIACCIARO												
			11194 JULES PAUL TARDIVAL MTL NORD												
			MME CELESTINO MUCCIACCIARO (MARIA GIORDANO)												
			11194 JULES PAUL TARDIVAL MTL NORD												
1001	89660225		LOT AV ANDRE AMPERE												
2002 2002			21 133	P491	2800	9000					2,49000				
						8763									
2004 2004			21 133	P492	2712	8763					2,33900				
					2700	8572									
3001															
4201 4601			LA VILLE DE MONTREAL - SERVICE DE LA GESTION IMMOBILIERE												
			507 PLACE D'ARMES #300 MONTREAL												
1001	89660425		LOT AV ANDRE AMPERE												
2002 2002			21 133	P493	2708	8572					2,29600				
					2700	8452									
2004 2004			21 133	P494	2705	8452					2,27400				
					2700	8402									

306

A 148147
8.8.85

VERSO

89658037

MONTREAL 2A11

4201 Mr. Salvatore Ventura
4601 8505 Maurice Duplessis, HIE 4H7

2A11

4202 Mrs. Liliana Mangili - Ventura

DATE	TIME
25/7/85	13/6/85

89658032

1F11

4201 H. Anita Managno
4601 8505 Bl. Maurice Duplessis, HIE 4H7

DATE	TIME
21/6/85	16/6/85
	358

4202 Mrs. Vincenza Pistilli - Managno

DATE	TIME
21/6/85	16/6/85
	358

CODE	COMPTE	EMPLACEMENT - NOM, PROFESSION, RÉSIDENCE						CATEGORIE RÉGIME	SCOLAIRE		VALEUR EN DOLLARS			MUNICIPAL *	REMARQUES
		DIV. CAD.	CADASTRE	SUBDIVISION	FRONT	PROFONDEUR	SUPERFICIE		TEAR P. C.	TERRAIN	BÂTISSE	TOTAL			
2999	89660425						4,57000								
3001								6B	2B1	10000		10000	ED6	204-3	
4201		LA VILLE DE MONTRÉAL - SERVICE DE LA GESTION IMMOBILIERE						9F	1						
4601		507 PLACE D'ARMES #300 MONTRÉAL H2Y 2W8													
1001	89660625	LOT AV ANDRE AMPERE													
2002		21 133	P495		2705	8402	2,26800								
2002					2700	8390									
2004		21 133	P496		2605	8390	2,31200								
2004					2800	IRR									
2999							4,58000								
3001								6B	2B1	10000		10000	ED6	204-3	
4201		LA VILLE DE MONTRÉAL - SERVICE DE LA GESTION IMMOBILIERE						9F	1						
4601		507 PLACE D'ARMES #300 MONTRÉAL H2Y 2W8													
7001		27E AVENUE													
1001	89660700	LOT 6E RUE RIV PRAIRIES													
2002		21 121	510		2500		2,20000								
2004		21 121	512		2600		2,28800								
2006		21 121	511		2600		2,28800								
2999							6,77600								
3001								7A	1 2B1	7400		7400	TWV 1		
4201		M SANTO BARBACCIA						IF	2						
4601		8322 BL DU HAUT D ANJOU ANJOU H1J 1V1													
6620		PROPRIETE SUJETTE A SURTAXE SUR TERRAIN VAGUE DESSERVI													
7001		39 EME AVENUE													
7002		CAD. 121,541 VOIR 863372													
1001	89660825	LOT AV ANDRE AMPERE													
2002		21 133	P570		1900	IRR	2,22800								
2002					2700	8400									
2004		21 133	P571		2700	8400	2,26800								
2006		21 133	P572		2700	8400	2,26800								
2008		21 133	536		2500	8100	2,02500								
2999							6,78900								
3001								7A	1 2B1	20000		20000	TWV 1		
4201		M VINCENZO LANZA						IF	1						
4601		12720 AUGUSTE LAURENT H1E 3M5													
		1cm 794 37A - off/86040200-0300													
		MICROFICHE 154 H-09													

VERSO

ANNULÉ

CERT.	EFF.	
15.3.85	11.85	323

Indice 95 années part
8604 0300 - 8604 0300

89660.700

CFN1

4201 Construction Alca Inc.

4601 12241 St. Leopold Houli H1E 4E7

DEPT.	FILE	368
21286	7-1185	

VOLUME

NO.	DATE	DESCRIPTION	AMOUNT	CHECK NO.	REMARKS
1	1985
2	1985
3	1985
4	1985
5	1985
6	1985
7	1985
8	1985
9	1985
10	1985
11	1985
12	1985
13	1985
14	1985
15	1985
16	1985
17	1985
18	1985
19	1985
20	1985
21	1985
22	1985
23	1985
24	1985
25	1985
26	1985
27	1985
28	1985
29	1985
30	1985
31	1985
32	1985
33	1985
34	1985
35	1985
36	1985
37	1985
38	1985
39	1985
40	1985
41	1985
42	1985
43	1985
44	1985
45	1985
46	1985
47	1985
48	1985
49	1985
50	1985
51	1985
52	1985
53	1985
54	1985
55	1985
56	1985
57	1985
58	1985
59	1985
60	1985
61	1985
62	1985
63	1985
64	1985
65	1985
66	1985
67	1985
68	1985
69	1985
70	1985
71	1985
72	1985
73	1985
74	1985
75	1985
76	1985
77	1985
78	1985
79	1985
80	1985
81	1985
82	1985
83	1985
84	1985
85	1985
86	1985
87	1985
88	1985
89	1985
90	1985
91	1985
92	1985
93	1985
94	1985
95	1985
96	1985
97	1985
98	1985
99	1985
100	1985

CODE	COMPTÉ	EMPLACEMENT - NOM, PROFESSION, RESIDENCE						CATEGORIE BÂTIMENT	SCOLAIRE		VALEUR EN DOLLARS			MUNICIPAL	REMARQUES
		DIV. CAD.	CADASTRE	SUBDIVISION	FRONT	PROFONDEUR	SUPERFICIE		TERR	P. C.	TERRAIN	BÂTISSE	TOTAL		
4202 4602	89660825	M GUISEPPE CAMPANELLI 12730 AUGUSTE LAURENT HIE 3M5 VERSO						IF							
6620		PROPRIETE SUJETTE A SURTAXE SUR TERRAIN VAGUE DESSERV													
1001	89661000	LOT 6E RUE RIV PRAIRIES						1021							
2002		21 121	543		2960						2,95000				
2004		21 121	542		2950						2,95000				
2999											5,90000				
3001								7A	1 2B1	6500		6500	TSV 1		
4204 4604		MR MORRIS DRORKIND <i>6800 av Macdonald #600 H3X3Z2</i> <i>5500 VEZINA H3X1A9 F1322 (11-10-84) V2 4189</i>						1A							
4207 4607		MRS MORRIS DRORKIND (CYLA CHANINI) 5500 VEZINA H3X1A9 <i>6800 av Macdonald #600 H3X3Z2</i>						2A							
6630		PROPRIETE SUJETTE A SURTAXE SUR TERRAIN VAGUE NON DESSERV													
7001 7002		41 EME AVENUE 42 EME AVENUE													
1001	89666000	LOT 6E RUE RIV PRAIRIES						1021							
2002		21 121	P445		2900	5000					1,45000				
2004		21 121	P446		2900	5000					1,45000				
2006		21 121	P444		2850	5000					1,42300				
2006					2840										
2999											4,32300				
3001								7A	1 2B1	4800		4800	TSV 1		
4204 4604		M SIMARD PIERRE, ENTREPRENEUR <i>1276 Poplar St. Sudbury Ont. P3A 4R2</i> P O BOX 168 WHITEFISH ONT P3A 3E0 <i>F1322 (11-10-84)</i> VERSO						IF	2						
6630		PROPRIETE SUJETTE A SURTAXE SUR TERRAIN VAGUE NON DESSERV													
7001		38E AVENUE													
1001	89666100	LOT 6E RUE RIV PRAIRIES						1021							
2002	A152537	21 121	506		2600						2,28800				
2004	7-11-85	21 121	507		2600						2,29800				
2999											4,57600				
3001								7A	1 2B1	5100		5100	TSV 1		
4204 4604		M PAUL GAUDRY, RENTIER 192 HERRY SUD #6 MAGOG J1X 3L4 VERSO						IF	C2						
6630		PROPRIETE SUJETTE A SURTAXE SUR TERRAIN VAGUE NON DESSERV													

89660825

CEN1

4201 Construction Latex Franklin Inc.

4601 8426 Saint Louis, H1E 4E3

CERT.	EFF.
9/11/81	10/9/81

89666100

CEN1

4201 Construction Decca Inc.

4601 12241 Leopold Houle, H1E 4E7

AE

CERT.	EFF.	368
2/28/85	7/4/85	

89666100

3FJ2

89666000

3FJ2

4201 Mme Louise Guilbault-Gaudry

4601 1922 Mary Sid - 46 Mary J1X 3L4

4201 M. Fernando Pereira

4601 12024 Albert Duquenois, Jett-Moul, H1E 4K3

3FJ2

ANNULÉ

CERT.	EFF.
1/6/86	11/16/86

4202 Mlle Domènica De Lisa

89666100

ANNULÉ

3FJ2

CERT.	EFF.	376
11/3/84	1/12/85	

4201 M. Santo Barbaccia

4601 8222 Haut d'Anjou V. d'Anjou H1S 1K1

CERT.	EFF.
1/6/85	1/16/85

CODES	CIVILITE	EMPLACEMENT - NOM, PROFESSION, RESIDENCE					CATEGORIE D'IMMEUBLE	SCOLAIRE		VALEUR EN DOLLARS			MUNICIPAL	REMARQUES
		DIV. CAD.	CADASTRE	SUBDIVISION	FRONT	PROFONDEUR		SUPERFICIE	TERR. P.C.	TERRAIN	BÂTISSE	TOTAL		
1001	89666300	LOT 6E RUE RIV PRAIRIES					1028							
2002	A 15337													
2004	7-1186	21 121	509		2500	8800				2,26000				
2999		21 121	508		2600	8800				2,28800				
3001		VERSO												
4201		M SANTO BARBACCIA					7A	1 2B1	4900		4900	TSV 1		
4601		8322 BL DU HAUT D ANJOU ANJOU HIJ 1V1												
6630		PROPRIETE SUJETTE A SURTAXE SUR TERRAIN VAGUE NON DESSERVI												
7001		49E AVENUE												
1001	89672100	LOT 6E RUE RIV PRAIRIES					1028							
2002		21 100	P249		2714	958				21900				
2902					2706	740								
2004		71 100	P248		2712	740				16400				
2004					2705	548								
2006		21 100	P247		3112	548				12900				
2006					3105	357								
2999										51200				
3001							6B	2B1	1000		1000	ED6 204-3		
4201		LA VILLE DE MONTRÉAL - SERVICE DE LA GESTION IMMOBILIERE					9F							
4601		507 PLACE D'ARMES #300 MONTREAL H2Y 2W6												
7001		50 EME AVENUE												
7001		CAD 99												
7002		CAD 90												
7003		CAD 97												
1001	89672200	LOT RUE 98-76 ETC					1028							
2002		21 98	132		5000	9851				4,92600				
3001							7A	2 2B1	6400		6400	TVV 1		
4201		E.M.A. CONSTRUCTION INC					CF							
4601		3269 FLEURY E MONTREAL NORD HIH 2R4												
6620		PROPRIETE SUJETTE A SURTAXE SUR TERRAIN VAGUE DESSERVI												
1001	89672202	LOT RUE 98-76 ETC					1028							
2002		21 98	131		5000	9851				4,92600				
3001							7A	2 2B1	6400		6400	TVV 1		

89666300

CFN1

4201 Construction Decca Inc.
4601 12241 Ritzold House HIE 4E9

CERT.	EP	368
01286	11445	

CODE	COMPTÉ	EMPLACEMENT - NOM, PROFESSION, RÉSIDENCE					CATEGORIE BÂTIMENT	SCOLAIRE		VALEUR EN DOLLARS			MUNICIPAL	REMARQUES	
		DIV. CAD.	CADASTRE	SUBDIVISION	FRONT	PROFONDEUR		SUPERFICIE	TERR. P. C.	TERRAIN	BÂTISSÉ	TOTAL			
4201 4601 6620	89672202	E.M.A. CONSTRUCTION INC 3269 FLEURY E MONTREAL NORD	H1H	2R4			CF								
		PROPRIETE SUJETTE A SURTAXE SUR TERRAIN VAGUE DESSERVI													
1001 2002 3001	89672204	LOT RUE 98-76 ETC													
		21 98	130	5000	9851	4,92600									
								7A	2 2B1	6400		6400	TVV 1		
4201 4601 6620		E.M.A. CONSTRUCTION INC 3269 FLEURY E MONTREAL NORD	H1H	2R4			CF								
		PROPRIETE SUJETTE A SURTAXE SUR TERRAIN VAGUE DESSERVI													
1001 2002 3001	89672206	LOT RUE 98-76 ETC													
		21 98	129	5000	9851	4,92600									
								7A	2 2B1	6400		6400	TVV 1		
4201 4601 6620		E.M.A. CONSTRUCTION INC 3269 FLEURY E MONTREAL NORD	H1H	2R4			CF								
		PROPRIETE SUJETTE A SURTAXE SUR TERRAIN VAGUE DESSERVI													
1001 2002 3001	89672208	LOT RUE 98-76 ETC													
		21 98	128	5000	9851	4,92600									
								7A	2 2B1	6400		6400	TVV 1		
4201 4601 6620		E.M.A. CONSTRUCTION INC 3269 FLEURY E MONTREAL NORD	H1H	2R4			CF								
		PROPRIETE SUJETTE A SURTAXE SUR TERRAIN VAGUE DESSERVI													
1001 2002 3001	89672210	LOT RUE 98-76 ETC													
		21 98	127	5000	9851	4,92600									
								7A	2 2B1	6400		6400	TVV 1		
4201 4601 6620		E.M.A. CONSTRUCTION INC 3269 FLEURY E MONTREAL NORD	H1H	2R4			CF								
		PROPRIETE SUJETTE A SURTAXE SUR TERRAIN VAGUE DESSERVI													
1001	89672212	LOT RUE 98-76 ETC													

CODE	COMPTÉ	EMPLACEMENT - NOM, PROFESSION, RESIDENCE					CATEGORIE PAYEMENT	SCOLAIRE		VALEUR EN DOLLARS			MUNICIPAL	REMARQUES	
		DIV. CAD.	CADASTRE	SUBDIVISION	FRONT	PROFONDEUR		SUPERFICIE	TERR. A.C.	TERRAIN	BATISSE	TOTAL			
2002	89672212	21	98	126	249	9851	24800								
2002					254										
2004		21	99	43	4751	9851	4,67800								
2004					4746										
2999							4,92600								
3001								7A	2	ZB1	6400		6400	TVV 1	
4201		E.M.A. CONSTRUCTION INC					CF								
4601		3269 FLEURY E MONTREAL NORD H1H 2R4													
6620		PROPRIETE SUJETTE A SURTAXE SUR TERRAIN VAGUE DESSERVI													
1001	89672214	LOT RUE 99-29 ETC													
2002		21	99	42	5000	9851	4,92600								
3001								7A	2	ZB1	6400		6400	TVV 1	
4201		E.M.A. CONSTRUCTION INC					CF								
4601		3269 FLEURY E MONTREAL NORD H1H 2R4													
6620		PROPRIETE SUJETTE A SURTAXE SUR TERRAIN VAGUE DESSERVI													
1001	89672216	LOT RUE 99-29 ETC													
2002		21	99	40	5000	8844	4,42200								
3001								7A	2	ZB1	5700		5700	TVV 1	
4201		123459 CANADA LYEE					CF								
4601		34 CH HARROW HAMPSTEAD H3X 3R8													
6620		PROPRIETE SUJETTE A SURTAXE SUR TERRAIN VAGUE DESSERVI													
1001	89672218	LOT RUE 98-76 ETC													
2002		21	99	41	4753	8844	4,20500								
2002					4757										
2004		21	98	110	247	8844	21900								
2004					243										
2999							4,42400								
3001								7A	2	ZB1	5700		5700	TVV	
4201		123459 CANADA LTEE					CF								
4601		34 CH HARROW HAMPSTEAD H3X 3R8													
1001	89672220	LOT RUE 98-76 ETC													
2002		21	98	119	5000	8844	4,42200								

CODE	COMpte	EMPLACEMENT - NOM PROFESSION, RESIDENCE						CATEGORIE BÂTIMENT	SCOLAIRE		VALEUR EN DOLLARS			MUNICIPAL *	REMARQUES
		DIV. CAD.	CADASTRE	SUBDIVISION	FRONT	PROFONDEUR	SUPERFICIE		P.	TERR.	TERRAIN	BÂTISSE	TOTAL		
3001	89672220														
4201		123459	CANADA	LTEE			CF	2							
4601			34 CH HARRON	HAMPSTEAD	H3X 308										
6620			PROPRIETE SUJETTE A SURTAXE SUR TERRAIN VAGUE DESSERVI												
1001	89672222														
2002															
3001															
4201		123459	CANADA	LTEE			CF	2							
4601			34 CH HARRON	HAMPSTEAD	H3X 308										
6620			PROPRIETE SUJETTE A SURTAXE SUR TERRAIN VAGUE DESSERVI												
1001	89672224														
2002															
3001															
4201		123459	CANADA	LTEE			CF	2							
4601			34 CH HARRON	HAMPSTEAD	H3X 308										
6620			PROPRIETE SUJETTE A SURTAXE SUR TERRAIN VAGUE DESSERVI												
1001	89672226														
2002															
3001															
4201		123459	CANADA	LTEE			CF	2							
4601			34 CH HARRON	HAMPSTEAD	H3X 308										
6620			PROPRIETE SUJETTE A SURTAXE SUR TERRAIN VAGUE DESSERVI												
1001	89672228														
2002															
3001															
4201		123459	CANADA	LTEE			CF	2							
4601			34 CH HARRON	HAMPSTEAD	H3X 308										
6620			PROPRIETE SUJETTE A SURTAXE SUR TERRAIN VAGUE DESSERVI												

CODE	COMPTE	EMPLACEMENT - NOM, PROFESSION, RÉSIDENCE						CATEGORIE BÂTIMENT	SCOLAIRE			VALEUR EN DOLLARS			REMARQUES	
		DIV. CAD.	CADASTRE	SUBDIVISION	FRONT	PROFONDEUR	SUPERFICIE		SCOLAIRE	SCOLAIRE	SCOLAIRE	TERRAIN	BÂTISSE	TOTAL		
1001	89672230	LOT RUE 98-76 ETC						02								
2002		21	98	124	5000	8844	4,42200									
3001								7A	2	2B1	5700		5700	TWV 1		
4201		123459 CANADA LTEE						CF	2							
4601		34 CH HARROW HAMPSTEAD H3X 3#8														
6620		PROPRIETE SUJETTE A SURTAXE SUR TERRAIN VAGUE DESSERVI														
1001	89672232	LOT RUE 98-77 ETC						02								
2002		21	98	112	5442	8844	4,81300									
3001								7A	2	2B1	5700		5700	TWV 1		
4201		123459 CANADA LTEE						CF	2							
4601		34 CH HARROW HAMPSTEAD H3X 3#8														
6620		PROPRIETE SUJETTE A SURTAXE SUR TERRAIN VAGUE DESSERVI														
1001	89672234	LOT RUE 98-77 ETC						02								
2002		21	98	113	5442	8844	4,81300									
3001								7A	2	2B1	5700		5700	TWV 1		
4201		123459 CANADA LTEE						CF	2							
4601		34 CH HARROW HAMPSTEAD H3X 3#8														
6620		PROPRIETE SUJETTE A SURTAXE SUR TERRAIN VAGUE DESSERVI														
1001	89672236	LOT RUE 98-77 ETC						02								
2002		21	98	114	5442	8844	4,81300									
3001								7A	2	2B1	5700		5700	TWV 1		
4201		123459 CANADA LTEE						CF	2							
4601		34 CH HARROW HAMPSTEAD H3X 3#8														
6620		PROPRIETE SUJETTE A SURTAXE SUR TERRAIN VAGUE DESSERVI														
1001	89672238	LOT RUE 98-77 ETC						02								
2002		21	98	115	5442	8844	4,81300									
3001								7A	2	2B1	5700		5700	TWV 1		

CODE	COMITÉ	EMPLACEMENT - NOM, PROFESSION, RÉSIDENCE						CATEGORIE BÂTIMENT	SCOLAIRE		VALEUR EN DOLLARS			MUNICIPAL	REMARQUES
		NO. CAD	CADASTRE	SUBDIVISION	FRONT	PROFONDEUR	SUPERFICIE		TERR. P. C.	TERRAIN	BÂTISSE	TOTAL			
4201 4601	89672238	123459 CANADA LTEE 34 CH HARROW HAMPSTEAD H3X 3#8					CF	2							
6620		PROPRIETE SUJETTE A SURTAXE SUR TERRAIN VAGUE DESSERVI													
1001	89672239	LOT RUE 98-77 ETC						1021							
2002		21 98 116		5442	8844	4,81300									
3001								7A	2	2B1	6200		6200	TWV 1	
4201 4601		123459 CANADA LTEE 34 CH HARROW HAMPSTEAD H3X 3#8					CF	2							
6620		PROPRIETE SUJETTE A SURTAXE SUR TERRAIN VAGUE DESSERVI													
1001	89672240	LOT RUE 98-28 ETC						1021							
2002		21 98 117		3031	8844	2,68200									
2004		21 99 39		260	8844	4,42900									
2004				9757	12980										
2999						7,11100									
3001								7A	2	2B1	9200		9200	TWV 1	
4201 4601		123459 CANADA LTEE 34 CH HARROW HAMPSTEAD H3X 3#8					CF	2							
6620		PROPRIETE SUJETTE A SURTAXE SUR TERRAIN VAGUE DESSERVI													
1001	89672241	LOT RUE 98-28 ETC						1021							
2002		21 99 38		3290	12980	7,32700									
2002				12134	9500										
3001								7A	2	2B1	9500		9500	TWV 1	
4201 4601		123459 CANADA LTEE 34 CH HARROW HAMPSTEAD H3X 3#8					CF	2							
6620		PROPRIETE SUJETTE A SURTAXE SUR TERRAIN VAGUE DESSERVI													
1001	89672242	LOT RUE 98-28 ETC						1021							
2002		21 99 37		5000	9500	4,75100									
3002								7A	1	2B1	5300		5300	TWV 1	
4201 4601		M DOMENICO SPINA 3571 MICHEL ANGE H2A 1/3					IF	1							

1985-11185-302

CODE	COMPTÉ	EMPLACEMENT - NOM PROFESSION - RÉSIDENCE						CATEGORIE BÂTIMENT	VALEUR EN DOLLARS			MUNICIPAL	REMARQUES	
		REAR	DEPTH	FRONT	PROFONDEUR	SURFACE	SOLAIRE		TERRAIN	BASSE	TOTAL			
4202 4602 6620	89672242	PIERO CAMPANELLI 12730 AV AUGUSTE LAURENT H1E 3M5 <i>mm</i> PROPRIETE SUJETTE A SURTAXE SUR TERRAIN VAGUE DESSERVI						IF						
1001 2002 3001	89672243	LOT RUE 98-28 ETC 21 99 36 5000 9500 4,75100						102						inlites lites 250
4201 4601 4202 4602 6620		DOMENICO SPINA 3571 MICHEL ANGE H2A 1J3 PIERO CAMPANELLI 12730 AV AUGUSTE LAURENT H1E 3M5 <i>mm</i> PROPRIETE SUJETTE A SURTAXE SUR TERRAIN VAGUE DESSERVI						IF	7A	1 2B1	6200	6200	TVV 1	
1001 2002 3001	89672244	LOT RUE 98-28 ETC 21 99 35 5000 9500 4,75100						102						inlites lites 250
4201 4601 4202 4602 6620		DOMENICO SPINA 3571 MICHEL ANGE H2A 1J3 PIERO CAMPANELLI 12730 AV AUGUSTE LAURENT H1E 3M5 <i>mm</i> PROPRIETE SUJETTE A SURTAXE SUR TERRAIN VAGUE DESSERVI						IF	7A	1 2B1	6200	6200	TVV 1	
1001 2002 3001	89672245	LOT RUE 98-28 ETC 21 99 34 6000 9500 5,70100						102						inlites lites 250
4201 4601 4202 4602 6620		DOMENICO SPINA 3571 MICHEL ANGE H2A 1J3 PIERO CAMPANELLI 12730 AV AUGUSTE LAURENT H1E 3M5 <i>mm</i> PROPRIETE SUJETTE A SURTAXE SUR TERRAIN VAGUE DESSERVI						IF	7A	1 2B1	7400	7400	TVV 1	
1001 2002 3001	89672246	LOT RUE 98-27 ETC 21 98 104 5000 8845 4,42500						102						
									7A	2 2B1	5700	5700	TVV 1	

CODE	COMPTÉ	EMPLACEMENT - NOM, PROFESSION, RÉSIDENCE					CATEGORIE BÂTIMENT	SCOLAIRE		VALEUR EN DOLLARS			MUNICIPAL	REMARQUES	
		DIV. CAD.	CADASTRE	SUBDIVISION	FRONT	PROFONDEUR		SUPERFICIE	TERRAIN	BÂTISSE	TOTAL				
4201 4601 6620	89672246	CONSTRUCTIONS FLAVIA INC 1842 JEAN TALON E H2E 1TS ANNULÉ					CF								CERT. EFF. <i>R</i> 3/11/86 314 Porté sur 89672450 à 89672476
1001 2002 3001	89672247	LOT RUE 98-77 ETC 21 98 105 5000 8845 4,42300						7A	2 2B1	5700		5700	TVV 1		CERT. EFF. <i>R</i> 3/12/86/85 314 Porté sur 89672450 à 89672476
4201 4601 6620		CONSTRUCTIONS FLAVIA INC 1842 JEAN TALON E H2E 1TS ANNULÉ					CF								CERT. EFF. <i>R</i> 3/12/86/85 314 Porté sur 89672450 à 89672476
1001 2002 3001	89672248	LOT RUE 98-77 ETC 21 98 106 5000 8845 4,42300						7A	2 2B1	5700		5700	TVV 1		CERT. EFF. <i>R</i> 3/12/86/85 314 Porté sur 89672450 à 89672476
4201 4601 6620		CONSTRUCTIONS FLAVIA INC 1842 JEAN TALON E H2E 1TS ANNULÉ					CF								CERT. EFF. <i>R</i> 3/12/86/85 314 Porté sur 89672450 à 89672476
1001 2002 3001	89672250	LOT RUE 98-77 ETC 21 98 107 5000 8845 4,42300						7A	2 2B1	5700		5700	TVV 1		CERT. EFF. <i>R</i> 3/12/86/85 314 Porté sur 89672450 à 89672476
4201 4601 6620		CONSTRUCTIONS FLAVIA INC 1842 JEAN TALON E H2E 1TS ANNULÉ					CF								CERT. EFF. <i>R</i> 3/12/86/85 314 Porté sur 89672450 à 89672476
1001 2002 3001	89672252	LOT RUE 98-77 ETC 21 98 108 5000 8845 4,42300						7A	2 2B1	5700		5700	TVV 1		CERT. EFF. <i>R</i> 3/12/86/85 314 Porté sur 89672450 à 89672476
4201 4601 6620		CONSTRUCTIONS FLAVIA INC 1842 JEAN TALON E H2E 1TS ANNULÉ					CF								CERT. EFF. <i>R</i> 3/12/86/85 314 Porté sur 89672450 à 89672476
1001	89672253	LOT RUE 98-78 ETC						7A	2 2B1	5700		5700	TVV 1		CERT. EFF. <i>R</i> 3/12/86/85 314 Porté sur 89672450 à 89672476

CODES	COMPTE	EMPLACEMENT - NOM, PROFESSION, RÉSIDENCE					CATEGORIE BÂTIMENT	SCOLAIRE		VALEUR EN DOLLARS			MUNICIPAL	REMARQUES	
		DIV. CAD.	CADASTRE	SUBDIVISION	FRONT	PROFONDEUR		SUPERFICIE	TERR. P.C.	TERRAIN	BÂTISSE	TOTAL			
2002	89672253	21 98	99		5000	8845	4,42300								
3001								7A	2 281	5700		5700	TVV 1		
4201		CONSTRUCTIONS FLAVIA INC					CF								
4601		1842 JEAN TALON E H2E ITS													CERT. EFF. <input checked="" type="checkbox"/> 3/26/85 314 Porté sur 89672430 à 89672460
6620		PROPRIÉTÉ SUJETTE A SURTAXE SUR TERRAIN VAGUE DESSERVI													
1001	89672254	LOT RUE 98-78 ETC													
2002		21 98	100		5000	8845	4,42300								
3001								7A	2 281	5700		5700	TVV 1		
4201		CONSTRUCTIONS FLAVIA INC					CF								
4601		1842 JEAN TALON E H2E ITS													CERT. EFF. <input checked="" type="checkbox"/> 3/26/85 314 Porté sur 89672430 à 89672460
6620		PROPRIÉTÉ SUJETTE A SURTAXE SUR TERRAIN VAGUE DESSERVI													
1001	89672256	LOT RUE 98-78 ETC													
2002		21 98	101		5000	8845	4,42300								
3001								7A	2 281	5700		5700	TVV 1		
4201		CONSTRUCTIONS FLAVIA INC					CF								
4601		1842 JEAN TALON E H2E ITS													CERT. EFF. <input checked="" type="checkbox"/> 3/26/85 314 Porté sur 89672430 à 89672460
6620		PROPRIÉTÉ SUJETTE A SURTAXE SUR TERRAIN VAGUE DESSERVI													
1001	89672258	LOT RUE 98-78 ETC													
2002		21 98	102		5000	8845	4,42300								
3001								7A	2 281	5700		5700	TVV 1		
4201		CONSTRUCTIONS FLAVIA INC					CF								
4601		1842 JEAN TALON E H2E ITS													CERT. EFF. <input checked="" type="checkbox"/> 3/26/85 314 Porté sur 89672430 à 89672460
6620		PROPRIÉTÉ SUJETTE A SURTAXE SUR TERRAIN VAGUE DESSERVI													
1001	89672260	LOT RUE 98-78 ETC													
2002		21 98	103		5000	8845	4,42300								
3001								7A	2 281	5700		5700	TVV 1		
4201		CONSTRUCTIONS FLAVIA INC					CF								
4601		1842 JEAN TALON E H2E ITS													CERT. EFF. <input checked="" type="checkbox"/> 3/26/85 314 Porté sur 89672430 à 89672460
6620		PROPRIÉTÉ SUJETTE A SURTAXE SUR TERRAIN VAGUE DESSERVI													

CODE	COMPTÉ	EMPLACEMENT - NOM, PROFESSION, RÉSIDENCE					CATEGORIE BÂTIMENT	SCOLAIRE		VALEUR EN DOLLARS			MUNICIPAL *	REMARQUES	
		IMP. CAD.	CADASTRE	SUBDIVISION	FRONT	PROFONDEUR		SUPERFICIE	TERR.	P.C.	TERRAIN	BÂTISSE			TOTAL
1001	89672262	LOT RUE 98-78 ETC					1002								
2002		21 98	93		5060	11170									
3001							7A	1 2B1	7400			7400	TVV 1		
4201		M UGO POLLETTA					IF	2							
4601		8167 DUNANT ST LEONARD HIP 2E8													
6620		PROPRIETE SUJETTE A SURTAXE SUR TERRAIN VAGUE DESSERVI													
1001	89672264	LOT RUE 98-78 ETC					1002								
2002		21 98	92		5060	11170									
3001							7A	1 2B1	7400			7400	TVV 1		
4201		M UGO POLLETTA					IF	2							
4601		8167 DUNANT ST LEONARD HIP 2E8													
6620		PROPRIETE SUJETTE A SURTAXE SUR TERRAIN VAGUE DESSERVI													
1001	89672266	LOT RUE 98-78 ETC					1002								
2002		21 98	91		5060	11170									
3001							7A	1 2B1	7400			7400	TVV 1		
4201		M UGO POLLETTA					IF	2							
4601		8167 DUNANT ST LEONARD HIP 2E8													
6620		PROPRIETE SUJETTE A SURTAXE SUR TERRAIN VAGUE DESSERVI													
1001	89672268	LOT RUE 98-78 ETC					1002								
2002		21 98	90		5060	11170									
3001							7A	1 2B1	7400			7400	TVV 1		
4201		M UGO POLLETTA					IF	2							
4601		8167 DUNANT ST LEONARD HIP 2E8													
6620		PROPRIETE SUJETTE A SURTAXE SUR TERRAIN VAGUE DESSERVI													
1001	89672270	LOT RUE 98-78 ETC					1002								
2002		21 98	89		5060	11170									
3001							7A	1 2B1	7400			7400	TVV 1		

CODE	COMPTÉ	EMPLACEMENT - NOM, PROFESSION, RÉSIDENCE					CATÉGORIE BÂTIMENT	SCOLAIRE		VALEUR EN DOLLARS			MUNICIPAL	REMARQUES	
		DIV. CAD.	CADASTRE	SUBDIVISION	FRONT	PROFONDEUR		SUPERFICIE		TERRAIN	BÂTISSE	TOTAL			
4201 4601 6620	89672270	M	UGO POLLETTA												
			8167 DUNANT ST LEONARD		HIP 2EB		IF	2							
			PROPRIETE SUJETTE A SURTAXE SUR TERRAIN VAGUE DESSERVI												
1301 2002 3001	89672272		LOT RUE 98-78 ETC												
			21 98	98	5060	11170									
4201 4601 6620	89672272	M	UGO POLLETTA												
			8167 DUNANT ST LEONARD		HIP 2EB		IF	2							
			PROPRIETE SUJETTE A SURTAXE SUR TERRAIN VAGUE DESSERVI												
1001 2002 2002 2004 2999 3001	89672274		LOT RUE 98-78 ETC												
			21 98	87	350	11170									
					345										
			21 99	33	4714	11170									
					4715										
						5,65300									
4201 4601 6620	89672274	M	UGO POLLETTA												
			8167 DUNANT ST LEONARD		HIP 2EB		IF	2							
			PROPRIETE SUJETTE A SURTAXE SUR TERRAIN VAGUE DESSERVI												
1001 2002 3001	89672276		LOT RUE 98-78 ETC												
			21 99	32	5060	11170									
4201 4601 6620	89672276	M	UGO POLLETTA												
			8167 DUNANT ST LEONARD		HIP 2EB		IF	2							
			PROPRIETE SUJETTE A SURTAXE SUR TERRAIN VAGUE DESSERVI												
1001 2002 3001	89672278		LOT RUE 98-78 ETC												
			21 98	81	5060	11170									
4201 4601 6620	89672278		CONSTRUCTIONS FLAVIA INC												
			1842 JEAN TALON E		HZE ITS		CF	1							
			PROPRIETE SUJETTE A SURTAXE SUR TERRAIN VAGUE DESSERVI												

CERT. EFF. *P*
 31/01/1985 *3/12*
 Pointe sur 89672460
 259672412

ANNULÉ

ANNULÉ

CODE	COMTE	EMPLACEMENT - NOM, PROFESSION, RÉSIDENCE					CATEGORIE BÂTIMENT	SCOLAIRE		VALEUR EN DOLLARS			MUNICIPAL	REMARQUES
		CADASTRE	AVENUE	FRONT	PROFONDEUR	SUPERFICIE		TERRAIN	BÂTIMENT	TOTAL				
1001	89672280	LOT RUE 98-14 ETC					4022							
2002		21	98	82	5060	11170	5,65300							
3001								7A	2	2B1	7400	7400	TVW 1	
4201		CONSTRUCTIONS FLAVIA INC					CF							
4601		1842 JEAN TALON E H2E ITS												
6620		PROPRIETE SUJETTE A SURTAXE SUR TERRAIN VAGUE DESSERVI												
1001	89672282	LOT RUE 98-14 ETC					4022							
2002		21	98	83	5060	11170	5,65300							
3001								7A	2	2B1	7400	7400	TVW 1	
4201		CONSTRUCTIONS FLAVIA INC					CF							
4601		1842 JEAN TALON E H2E ITS												
6620		PROPRIETE SUJETTE A SURTAXE SUR TERRAIN VAGUE DESSERVI												
1001	89672284	LOT RUE 98-14 ETC					4022							
2002		21	98	84	5060	11170	5,65300							
3001								7A	2	2B1	7400	7400	TVW 1	
4201		CONSTRUCTIONS FLAVIA INC					CF							
4601		1842 JEAN TALON E H2E ITS												
6620		PROPRIETE SUJETTE A SURTAXE SUR TERRAIN VAGUE DESSERVI												
1001	89672286	LOT RUE 98-14 ETC					4022							
2002		21	98	85	5060	11170	5,65300							
3001								7A	2	2B1	7400	7400	TVW 1	
4201		CONSTRUCTIONS FLAVIA INC					CF							
4601		1842 JEAN TALON E H2E ITS												
6620		PROPRIETE SUJETTE A SURTAXE SUR TERRAIN VAGUE DESSERVI												
1001	89672288	LOT RUE 98-14 ETC					4022							
2002		21	98	86	5400	11170	6,03600							
3001								7A	2	2B1	7200	7200	TVW 1	

ANNULÉ

ANNULÉ

ANNULÉ

ANNULÉ

CERT.	EFF.
3/12/85	3/14

Porte sur 89672400 à 89672412

CERT.	EFF.
3/12/85	3/14

Porte sur 89672400 à 89672412

CERT.	EFF.
3/12/85	3/14

Porte sur 89672400 à 89672412

CERT.	EFF.
3/12/85	3/14

Porte sur 89672400 à 89672412

CODE	COMPTÉ	EMPLACEMENT - NOM, PROFESSION, RÉSIDENCE						CATEGORIE D'IMMOBIL	SCOLAIRE		VALEUR EN DOLLARS			MUNICIPAL *	REMARQUES	
		DU CAD	CADASTRE	SUBDIVISION	FRONT	PROFONDEUR	SUPERFICIE			TERR P.C.	TERRAIN	BATISSE	TOTAL			
4202 4602 6620	89672288	CONSTRUCTIONS FLAVIA INC 1842 JEAN TALON E H2E L15 ANNULÉ						CF								CLERK. EFF. R 3/12/80 11/85 31/8 Propriété sur 896722100 à 896722111
1301 2001 2001 2002 2002 2999	89672290	LOT RUE 96-14 ETC 21 99 30 281 11170 2,26000 3776 11706 21 99 31 3000 IRR 10,23800 11500 9867 12,50400														
3001									7A	1 2B1	16300		16300	TVV 1		
4201 4601 6620		MME DANIELLE DAGENAYS 1445 FORT #503 H3H 2C3 VERSO						2F								
1301 2002 3001	89672292 A144053 256-85	LOT RUE 98-14 ETC 21 98 38 6000 9400 5,64000 VERSO														
3001									7A	2 2B1	7400		7400	TVV 1		
4201 4601 6620		SANTANA JEANS LTD 1401 LEGENDRE O #301 H4N 2R9 VERSO						CF								
1301 2002 3001	89672294 A144053 256-85	LOT RUE 98-14 ETC 21 98 37 5100 9400 4,79400 VERSO														
3001									7A	2 2B1	6200		6200	TVV 1		
4201 4601 6620		SANTANA JEANS LTD 1401 LEGENDRE O #301 H4N 2R9 VERSO						CF								
1301 2002 3001	89672296 A144053 256-85	LOT RUE 98-14 ETC 21 98 36 5100 9400 4,79400 VERSO														
3001									7A	2 2B1	6200		6200	TVV 1		
4201 4601 6620		SANTANA JEANS LTD 1401 LEGENDRE O #301 H4N 2R9 VERSO						CF								

89672290

2E I.2

4201 M. Hugo Paletta
4601 8330 Dumont, St. Leonard, H1E 2G3

CERT.	EXP.
9/11/87	13/9/87

89672291

CEN1

4201 Regica Construction Inc.
4601 12340 Av. Alexis Carrel H1E 3Z3

CERT.	EXP.
1388525665	342

89672292

CEN1

4201 Regica Construction Inc.
4601 12340 Av. Alexis Carrel H1E 3Z3

CERT.	EXP.
1388525665	342

89672296

CEN1

4201 Regica Construction Inc.
4601 12340 Av. Alexis Carrel H1E 3Z3

CERT.	EXP.
1388525665	342

CODE	COMPTÉ	EMPLACEMENT - NOM, PROFESSION, RESIDENCE					CATEGORIE BÂTIMENT	SCOLAIRE		VALEUR EN DOLLARS			MUNICIPAL	REMARQUES	
		NOY. CAD.	CADASTRE	SUBDIVISION	FRONT	PROFONDEUR		SUPERFICIE	TERR. P. C.	TERRAIN	BATISSE	TOTAL			
1001	89672298 A144853 25-6-85	LOT RUE 98-14 ETC					1023								
2002		21 98	35		5130	9400	4,79400								
3001		VERSO					7A	2	2B1	6200		6200	TVV 1		
4201		SANTANA JEANS LTD					CF	1							
4601		1401 LEGENDRE O #301 H4N 2R9													
6620		PROPRIETE SUJETTE A SURTAXE SUR TERRAIN VAGUE DESSERVI													
1001	89672300 A144853 25-6-85	LOT RUE 98-14 ETC					1023								
2002		21 98	34		5100	9400	4,79400								
3001		VERSO					7A	2	2B1	6200		6200	TVV 1		
4201		SANTANA JEANS LTD					CF	1							
4601		1401 LEGENDRE O #301 H4N 2R9													
6620		PROPRIETE SUJETTE A SURTAXE SUR TERRAIN VAGUE DESSERVI													
1001	89672302 A144853 25-6-85	LOT RUE 98-14 ETC					1023								
2002		21 98	33		5100	9400	4,79400								
3001		VERSO					7A	2	2B1	6200		6200	TVV 1		
4201		SANTANA JEANS LTD					CF	1							
4601		1401 LEGENDRE O #301 H4N 2R9													
6620		PROPRIETE SUJETTE A SURTAXE SUR TERRAIN VAGUE DESSERVI													
1001	89672304 A144853 25-6-85	9285 5 ^e Avenue LOT RUE 98-14 ETC					1023								
2002		21 98	32		5266	9400	4,94300								
3001		VERSO					2A 7A	2	2B1	8700 6500	72300	81000 6560	TVV 1	CF 10786 15-11-85 319	
4201		SANTANA JEANS LTD					CF	1							
4601		1401 LEGENDRE O #301 H4N 2R9													
6620		PROPRIETE SUJETTE A SURTAXE SUR TERRAIN VAGUE DESSERVI													
1001	89672308	LOT RUE 98-14					1021								
2002		21 98	150		36578	71599	70,66300								
2002					IRR	15725									
3001		VERSO					7A	2	2B1	45900		45900	TVV 1	10786 15-11-85 312 Annulé / Part par 89672321 1 28 766426302 52	

89672298

CFNI

4201 Logica Construction Inc.
4601 12340 Av. Alexis Carrel H1E 3Z3

CERT. EF- 342
1388525685

89672302

CFNI

4201 Logica Construction Inc.
4601 12340 Av. Alexis Carrel H1E 3Z3

CERT. EF- 342
1388525685

89672300

CFNI

4201 Logica Construction Inc.
4601 12340 Av. Alexis Carrel H1E 3Z3

CERT. EF- 342
1388525685

89672304

CFNI

4201 Logica Construction Inc.
4601 12340 Av. Alexis Carrel H1E 3Z3

CERT. EF- 342
1388525685

SPREAD SHEET EVALUATION

CODE	COMPTÉ	EMPLACEMENT NOM PROFESSION, RÉSIDENCE						CATEGORIE BÂTIMENT	SCOLAIRE	VALEUR EN DOLLARS			MUNICIPAL	REMARQUES	
		DIV. CAR.	D'ADRESSE	SUBDIVISION	FRONT	PROFONDEUR	SUPERFICIE			TERR	BATISSE	TOTAL			
4201	89672306	MAISONNEUSE CONSTRUCTION INC						CF	2						
4601		6868 EMERSON RD COTE ST LUC H4W 1G5						ANNULE							
6620		PROPRIETE SUJETTE A SURTAXE SUR TERRAIN VAGUE DESSERVI													
1001	89672310	LOT RUE 98-13 ETC							02						
2002	A147999	21	98	16		4987	12146	6,07200							
2002	6-8-85					5010									
3001		VERS							7A	1	2B1	7900	7900	TVV 1	
4201		MARC LEBLANC						IF							
4601		10177 MILLEN H2C 2E5													
6620		PROPRIETE SUJETTE A SURTAXE SUR TERRAIN VAGUE DESSERVI													
1001	89672312	LOT RUE 98-13 ETC							02						
2002	A147999	21	98	15		5000	12146	6,07300							
2002	6-8-85														
3001		VERS							7A	1	2B1	7900	7900	TVV 1	
4201		MARC LEBLANC						IF							
4601		10177 MILLEN H2C 2E5													
6620		PROPRIETE SUJETTE A SURTAXE SUR TERRAIN VAGUE DESSERVI													
1001	89672314	LOT RUE 98-13 ETC							02						
2002	A147999	21	98	57		5000	12146	6,07300							
2002	6-8-85														
3001		VERS							7A	1	2B1	7900	7900	TVV 1	
4201		MARC LEBLANC						IF							
4601		10177 MILLEN H2C 2E5													
6620		PROPRIETE SUJETTE A SURTAXE SUR TERRAIN VAGUE DESSERVI													
1001	89672316	LOT RUE 98-13 ETC							02						
2002	A147999	21	98	58		5000	12146	6,07300							
2002	6-8-85														
3001		VERS							7A	1	2B1	7900	7900	TVV 1	
4201		MARC LEBLANC						IF							
4601		10177 MILLEN H2C 2E5													
6620		PROPRIETE SUJETTE A SURTAXE SUR TERRAIN VAGUE DESSERVI													

98
19485485330

89672310

CFDI

4201 Construction Dogica Inc

4601 12340 Alexia Control H/E 323
F1222 #483692
17-9-85

CERT.	NO.	
59185	61885	345

89672312

CFDI

4201 Construction Dogica Inc

4601 12340 Alexia Control H/E 323
F1222 #483692
17-9-85

CERT.	NO.	
59185	61885	345

89672314

CFDI

4201 Construction Dogica Inc

4601 12340 Alexia Control H/E 323
F1222 #483692
17-9-85

CERT.	NO.	
59185	61885	345

89672316

CFDI

4201 Construction Dogica Inc

4601 12340 Alexia Control H/E 323
F1222 #483692
17-9-85

CERT.	NO.	
59185	61885	345

TABLE D'ÉVALUATION

CODE	COMPTÉ	EMPLACEMENT - NOM, PROFESSION, RESIDENCE					CATEGORIE RATIFIÉ	SCOLAIRE		VALEUR EN DOLLARS			MUNICIPAL *	REMARQUES	
		QUARTIER	PARCOURS	SUBDIVISION	FRONT	PROFONDEUR		SUPERFICIE	TERR P.C.	TERRAIN	BÂTISSE	TOTAL			
1001	89672318 N 144099 6-8-85	LOT RUE 98-13 ETC					4021								
2002		21	98	59	5000	12146	6,07300								
3001		VERSÒ					7A	1	2B1	7900		7900	TVV 1		
4201		MARC LEBLANC					IF								
4601		10177 MILLEN H2C 2ES													
6620		PROPRIETE SUJETTE A SURTAXE SUR TERRAIN VAGUE DESSERVI													
1001	89672320 N 144099 6-8-85	LOT RUE 98-13 ETC					4021								
2002		21	98	60	5000	12146	6,07300								
3001		VERSÒ					7A	1	2B1	7900		7900	TVV 1		
4201		MARC LEBLANC					IF								
4601		10177 MILLEN H2C 2ES													
6620		PROPRIETE SUJETTE A SURTAXE SUR TERRAIN VAGUE DESSERVI													
1001	89672330 89672328 89672328 Van Japs 795-A+B	LOT RUE 98-145					4021								
2002		21	98	198	5000	9665	4,91000								
2002					000	9847									
3001							7A	1	2B1	6400		6400	TVV 1		
4201		GIUSEPPE LIBERTELLA					IF	2							
4601		5339 CHARLEROI MONTREAL NORD HIG 3A6													
6620		PROPRIETE SUJETTE A SURTAXE SUR TERRAIN VAGUE DESSERVI													
1001	89672332	LOT RUE 98-145					4021								
2002		21	98	197	5000	9847	4,93700								
2002						9902									
3001							7A	1	2B1	6500		6500	TVV 1		
4201		GIUSEPPE LIBERTELLA					IF	2							
4601		5339 CHARLEROI MONTREAL NORD HIG 3A6													
6620		PROPRIETE SUJETTE A SURTAXE SUR TERRAIN VAGUE DESSERVI													
1001	89672334	LOT RUE 98-145					4021								
2002		21	98	180	5000	9902	4,96500								
2002						9957									
3001							7A	1	2B1	6500		6500	TVV 1		

89672318

CANI

4201 Construction Dogica Inc
4601 12340 Alexis Couvel H/E 323
P1722 #1936
17-4-85

CERT	NO
STATES	345

89672320

CANI

4201 Construction Dogica Inc
4601 12340 Alexis Couvel H/E 323
P1722 #1936
17-4-85

CERT	NO
STATES	345

CODE	COMPTÉ	EMPLACEMENT - NOM, PROFESSION, RÉSIDENCE					CATEGORIE D'IMMEUBLE	SCOLAIRE		VALEUR EN DOLLARS			MUNICIPAL	REMARQUES	
		D.V. CAD.	CADASTRE	SUBDIVISION	FRONT	PROFONDEUR		SUPERFICIE	TERR.	TERR. P.C.	TERRAIN	BÂTISSE			TOTAL
1001	89672321	LOT 4 ^e RUE													
2002		21	98	150-16	34.47	89.56					3,127.00				
3001					34.55	91.86									
4201		Maisonneuve Construction Inc.					CF	2	7A	2 B1	2700				
4601		6868 Emerson Rd. Côte St-Luc H4W 1G5													
6630		Propriété sujette à la surtaxe sur terrain vague non desservi													
6630		Propriété sujette à la surtaxe sur terrain vague non desservi													
1001	89672322	LOT 4 ^e RUE													
2002		21	98	150-15	34.47	91.86					3,206.00				
3001					34.55	94.17									
4201		Maisonneuve Construction Inc.					CF	2	7A	2 B1	2800				
4601		6868 Emerson Rd. Côte St-Luc H4W 1G5													
6630		Propriété sujette à la surtaxe sur terrain vague non desservi													
6630		Propriété sujette à la surtaxe sur terrain vague non desservi													
1001	89672323	LOT 4 ^e RUE													
2002		21	98	150-14	34.47	94.17					3,286.00				
3001					34.55	96.47									
4201		Maisonneuve Construction Inc.					CF	2	7A	2 B1	2900				
4601		6868 Emerson Rd. Côte St-Luc H4W 1G5													
6630		Propriété sujette à la surtaxe sur terrain vague non desservi													
1001	89672324	LOT 4 ^e RUE													
2002		21	98	150-13	34.47	96.47					3,365.00				
3001					34.55	98.68									
4201		Maisonneuve Construction Inc.					CF	2	7A	2 B1	2900				
4601		6868 Emerson Rd. Côte St-Luc H4W 1G5													
6630		Propriété sujette à la surtaxe sur terrain vague non desservi													

795-A

CODE	COMPTÉ	EMPLACEMENT - NOM, PROFESSION, RÉSIDENCE					CATEGORIE BÂTIMENT	SCOLAIRE		VALEUR EN DOLLARS			MUNICIPAL	REMARQUES											
		DIV. CAD.	CADASTRIC	SUBDIVISION	FRONT	PROFONDEUR		SUPERFICIE	TERR. P. C.	TERRAIN	BÂTISSE	TOTAL													
1001	89672325	LOT 4 ^e RUE																							
2002		21	98	150-12	34.47 34.55	98.78 101.08	3,445.00								Provient de 89672308										
3001								7A	2B1	3000		3000	T	SW	<table border="1"> <tr> <td>CERT.</td> <td>EFF.</td> <td></td> </tr> <tr> <td>01-12</td> <td>01-08</td> <td>342</td> </tr> <tr> <td>86</td> <td>85</td> <td></td> </tr> </table>	CERT.	EFF.		01-12	01-08	342	86	85		
CERT.	EFF.																								
01-12	01-08	342																							
86	85																								
4201		Maisonneuve Construction Inc.					CF	2																	
4601		6868 Emerson Rd. Côte St-Luc H4W 1G5														<table border="1"> <tr> <td>CERT.</td> <td>EFF.</td> <td></td> </tr> <tr> <td>01-12</td> <td>01-08</td> <td>88</td> </tr> <tr> <td>86</td> <td>85</td> <td>14</td> </tr> </table>	CERT.	EFF.		01-12	01-08	88	86	85	14
CERT.	EFF.																								
01-12	01-08	88																							
86	85	14																							
6630	6620	Propriété sujette à la surtaxe sur terrain vague non desservi																							
1001	89672326	LOT 4 ^e RUE																							
2002		21	98	150-11	34.47 34.55	101.08 103.39	3,524.00								Provient de 89672308										
3001								7A	2B1	3100		3100	T	SW	<table border="1"> <tr> <td>CERT.</td> <td>EFF.</td> <td></td> </tr> <tr> <td>01-12</td> <td>01-08</td> <td>342</td> </tr> <tr> <td>86</td> <td>85</td> <td></td> </tr> </table>	CERT.	EFF.		01-12	01-08	342	86	85		
CERT.	EFF.																								
01-12	01-08	342																							
86	85																								
4201		Maisonneuve Construction Inc.					CF	2																	
4601		6868 Emerson Rd. Côte St-Luc H4W 1G5														<table border="1"> <tr> <td>CERT.</td> <td>EFF.</td> <td></td> </tr> <tr> <td>01-12</td> <td>01-08</td> <td>88</td> </tr> <tr> <td>86</td> <td>85</td> <td>14</td> </tr> </table>	CERT.	EFF.		01-12	01-08	88	86	85	14
CERT.	EFF.																								
01-12	01-08	88																							
86	85	14																							
6630	6620	Propriété sujette à la surtaxe sur terrain vague non desservi																							
1001	89672327	LOT 4 ^e RUE																							
2002		21	98	150-10	34.47 34.55	103.39 105.69	3,604.00								Provient de 89672308										
3001								7A	2B1	3200		3200	T	SW	<table border="1"> <tr> <td>CERT.</td> <td>EFF.</td> <td></td> </tr> <tr> <td>01-12</td> <td>01-08</td> <td>342</td> </tr> <tr> <td>86</td> <td>85</td> <td></td> </tr> </table>	CERT.	EFF.		01-12	01-08	342	86	85		
CERT.	EFF.																								
01-12	01-08	342																							
86	85																								
4201		Maisonneuve Construction Inc.					CF	2																	
4601		6868 Emerson Rd. Côte St-Luc H4W 1G5														<table border="1"> <tr> <td>CERT.</td> <td>EFF.</td> <td></td> </tr> <tr> <td>01-12</td> <td>01-08</td> <td>88</td> </tr> <tr> <td>86</td> <td>85</td> <td>14</td> </tr> </table>	CERT.	EFF.		01-12	01-08	88	86	85	14
CERT.	EFF.																								
01-12	01-08	88																							
86	85	14																							
6630	6620	Propriété sujette à la surtaxe sur terrain vague non desservi																							
1001	89672328	LOT 4 ^e RUE																							
2002		21	98	150-9	34.47 34.36	105.69 108.00	3,683.00								Provient de 89672308										
3001								7A	2B1	3200		3200	T	SW	<table border="1"> <tr> <td>CERT.</td> <td>EFF.</td> <td></td> </tr> <tr> <td>01-12</td> <td>01-08</td> <td>342</td> </tr> <tr> <td>86</td> <td>85</td> <td></td> </tr> </table>	CERT.	EFF.		01-12	01-08	342	86	85		
CERT.	EFF.																								
01-12	01-08	342																							
86	85																								
4201		Maisonneuve Construction Inc.					CF	2																	
4601		6868 Emerson Rd. Côte St-Luc H4W 1G5														<table border="1"> <tr> <td>CERT.</td> <td>EFF.</td> <td></td> </tr> <tr> <td>01-12</td> <td>01-08</td> <td>88</td> </tr> <tr> <td>86</td> <td>85</td> <td>14</td> </tr> </table>	CERT.	EFF.		01-12	01-08	88	86	85	14
CERT.	EFF.																								
01-12	01-08	88																							
86	85	14																							
6630	6620	Propriété sujette à la surtaxe sur terrain vague non desservi																							

795-B

ROLE D'ÉVALUATION DES IMMEUBLES POUR L'EXERCICE FINANCIER 1985

RELEVÉ D'ÉVALUATION

CODE	COMPTÉ	EMPLACEMENT - NOM, PROFESSION, RÉSIDENCE					CATEGORIE BÂTIMENT	SCOLAIRE		VALEUR EN DOLLARS			MUNICIPAL	REMARQUES	
		DIV. CAD.	CADASTRE	SUBDIVISION	FRONT	PROFONDEUR		SUPERFICIE	TERR. P.I.C.	TERRAIN	BÂTISSE	TOTAL			
4201 4601 6620	89672334	GIUSEPPE LIBERTELLA 5339 CHARLEROI MONTREAL NORD H1G 3A6					IF	Z							
		PROPRIETE SUJETTE A SURTAXE SUR TERRAIN VAGUE DESSERVI													
1001 2002 2002 3001	89672336	LOT RUE 98-145													
		21 98	179		5000	9957					4,99300				
						10013									
4201 4601 6620		FEDERAL CONSTRUCTION LIMITED 1550 BL DE MAISONNEUVE O #810 H3G 1N2 VERSO					CA	1							
		PROPRIETE SUJETTE A SURTAXE SUR TERRAIN VAGUE DESSERVI													
1001 2002 2002 3001	89672340	LOT RUE 98-144													
		21 98	187		5000	10000					5,00000				
4201 4601 6620		GIUSEPPE LIBERTELLA 5339 CHARLEROI MONTREAL NORD H1G 3A6					IF	Z							
		PROPRIETE SUJETTE A SURTAXE SUR TERRAIN VAGUE DESSERVI													
1001 2002 2002 3001	89672342	LOT RUE 98-144													
		21 98	188		5000	10000					5,00000				
4201 4601 6620		GIUSEPPE LIBERTELLA 5339 CHARLEROI MONTREAL NORD H1G 3A6					IF	Z							
		PROPRIETE SUJETTE A SURTAXE SUR TERRAIN VAGUE DESSERVI													
1001 2002 2002 3001	89672344	LOT RUE 98-144													
		21 98	189		5000	10000					5,00000				
4201 4601 6620		GIUSEPPE LIBERTELLA 5339 CHARLEROI MONTREAL NORD H1G 3A6					IF	Z							
		PROPRIETE SUJETTE A SURTAXE SUR TERRAIN VAGUE DESSERVI													

89672336

L.F.T.2

4201 M. Giuseppe Libertella

4601 5339 Chaberni, Mt. Nord, H1G 3A6

CERT.	EFF.
28/3/76	11/1/76
	376

CODE	CONTE	EMPLACEMENT - NOM, PROFESSION, RÉSIDENCE						CATEGORIE BÂTIMENT	SCOLAIRE		VALEUR EN DOLLARS			MUNICIPAL *	REMARQUES
		SECTION	CARRIÈRE	SUBDIVISION	FRONT	PROFONDEUR	SUPERFICIE		TERR P. I. C.	TERRAIN	BÂTISSE	TOTAL			
1001	89672346	LOT RUE 98-144						4021							
2002		21 98		190	5000	10000	5,00000								
3001								7A	1	2B1	6500		6500	TVV 1	
4201		GIUSEPPE LIBERTELLA						1F							
4601		5339 CHARLEROI MONTREAL NORD H1G 3A6													
6620		PROPRIETE SUJETTE A SURTAXE SUR TERRAIN VAGUE DESSERVI													
	89672400														
	89672476	<i>voir page 797 A...</i>													
1001	89677510	9601-05 MAURICE DUPLESSIS													
2002		21 88	P425		2500	5975	1,49500								
2002						5982									
2004		21 88	P426		2500	5982	1,49700								
2004						5989									
2006		21 88	P427		2500	5989	1,49900								
2006						5996									
2008		21 88	P428		2500	5996	1,50000								
2008						6003									
2010		21 88	P429		2500	6003	1,49400								
2010					2472	6077									
2999							7,48500								
3001								4B	2	2B1	10200	263900	274100	T C I	
4201		CONSTRUCTION C V A INC						CF							
4601		8350 ANDRE AMPERE H1E 3B1													
1001	89678000	LOT 6E RUE RIV PRAIRIES						4021							
2002		21 79	P90		5014	115	6400								
2002						141									
3001								6B		2B1	100		100	ED6 209-3	
4201		LA VILLE DE MONTRÉAL - SERVICE DE LA GESTION IMMOBILIERE						7F							
4601		507 PLACE D'ARMES #300 MONTREAL H2Y 2W8													
6001		COUR DE VOIRIE													
1001	89678100	LOT 6E RUE RIV PRAIRIES						4021							
2002		21 79	P79		5015	141	7700								
2002						166									
3001								6B		2B1	100		100	ED6 204-3	
4201		LA VILLE DE MONTRÉAL - SERVICE DE LA GESTION IMMOBILIERE						7F							
4601		507 PLACE D'ARMES #300 MONTREAL H2Y 2W8													
6001		COUR DE VOIRIE													

87677510

IFTI

4201 H. Dito Tripani

4201 8341 Andre Ampere HIE 3XS

IFTI

4202 H. Alphonso Tripodi

IFTI

4203 H. Carmelo Calabro

15	libros	11	libros	258
----	--------	----	--------	-----

CODE	COMPTE	EMPLACEMENT - NOM, PROFESSION, RESIDENCE					CATEGORIE D'USAGE	SCOLAIRE		VALEUR EN DOLLARS			REMARQUES										
		DIV. CAD	CADASTRE	SUBDIVISION	FRONT	PROFONDEUR		SUPERFICIE	TERR. P.	C.	TERRAIN	BATISSE		TOTAL									
1001	89672400	Lot rue 98-14 etc.												<table border="1"> <tr><td>CERT.</td><td>EFF.</td><td>R</td></tr> <tr><td>31/12/84</td><td>1/1/85</td><td>314</td></tr> <tr><td colspan="3">Provient de 89672288 et 89672286</td></tr> </table>	CERT.	EFF.	R	31/12/84	1/1/85	314	Provient de 89672288 et 89672286		
CERT.	EFF.	R																					
31/12/84	1/1/85	314																					
Provient de 89672288 et 89672286																							
2002		21	98	200	4000	11171				4,470.00													
3001								7A	2B1	5,500		5,500	<table border="1"> <tr><td>CERT.</td><td>EFF.</td><td>R</td></tr> <tr><td>05-12-86</td><td>01-08-85</td><td>14</td></tr> </table>	CERT.	EFF.	R	05-12-86	01-08-85	14				
CERT.	EFF.	R																					
05-12-86	01-08-85	14																					
4201		Constructions Flavia Inc.					CF	1															
4601		1842 Jean-Talon E., H2E 1T5																					
6620	6620 ③	PROPRIETE SUJETTE A SURTAXE SUR TERRAIN VAGUE DESSERVI																					
1001	89672402	Lot rue 98-14 etc.												<table border="1"> <tr><td>CERT.</td><td>EFF.</td><td>R</td></tr> <tr><td>31/12/84</td><td>1/1/85</td><td>314</td></tr> <tr><td colspan="3">Provient de 89672286 et 89672284</td></tr> </table>	CERT.	EFF.	R	31/12/84	1/1/85	314	Provient de 89672286 et 89672284		
CERT.	EFF.	R																					
31/12/84	1/1/85	314																					
Provient de 89672286 et 89672284																							
2002		21	98	201	4000	11171				4,468.00													
3001								7A	2B1	5,500		5,500	<table border="1"> <tr><td>CERT.</td><td>EFF.</td><td>R</td></tr> <tr><td>21-2-85</td><td>1-1-85</td><td>325</td></tr> </table>	CERT.	EFF.	R	21-2-85	1-1-85	325				
CERT.	EFF.	R																					
21-2-85	1-1-85	325																					
4201		Constructions Flavia Inc.					CF	1															
4601		1842 Jean-Talon E. H2E 1T5																					
6620	6620 ③	PROPRIETE SUJETTE A SURTAXE SUR TERRAIN VAGUE DESSERVI																					
1001	89672404	Lot rue 98-14 etc.												<table border="1"> <tr><td>CERT.</td><td>EFF.</td><td>R</td></tr> <tr><td>31/12/84</td><td>1/1/85</td><td>314</td></tr> <tr><td colspan="3">Provient de 89672286 et 89672284</td></tr> </table>	CERT.	EFF.	R	31/12/84	1/1/85	314	Provient de 89672286 et 89672284		
CERT.	EFF.	R																					
31/12/84	1/1/85	314																					
Provient de 89672286 et 89672284																							
2002		21	98	202	4000	11171				4,468.00													
3001								7A	2B1	5,500		5,500	<table border="1"> <tr><td>CERT.</td><td>EFF.</td><td>R</td></tr> <tr><td>21-3-85</td><td>1-1-85</td><td>325</td></tr> </table>	CERT.	EFF.	R	21-3-85	1-1-85	325				
CERT.	EFF.	R																					
21-3-85	1-1-85	325																					
4201		Constructions Flavia Inc.					CF	1															
4601		1842 Jean-Talon E. H2E 1T5																					
6620	6620 ③	PROPRIETE SUJETTE A SURTAXE SUR TERRAIN VAGUE DESSERVI																					
1001	89672406	Lot rue 98-14 etc.												<table border="1"> <tr><td>CERT.</td><td>EFF.</td><td>R</td></tr> <tr><td>31/12/84</td><td>1/1/85</td><td>314</td></tr> <tr><td colspan="3">Provient de 89672284 et 89672282</td></tr> </table>	CERT.	EFF.	R	31/12/84	1/1/85	314	Provient de 89672284 et 89672282		
CERT.	EFF.	R																					
31/12/84	1/1/85	314																					
Provient de 89672284 et 89672282																							
2002		21	98	203	4000	11171				4,468.00													
3001								7A	2B1	5,500		5,500	<table border="1"> <tr><td>CERT.</td><td>EFF.</td><td>R</td></tr> <tr><td>21-3-85</td><td>1-1-85</td><td>325</td></tr> </table>	CERT.	EFF.	R	21-3-85	1-1-85	325				
CERT.	EFF.	R																					
21-3-85	1-1-85	325																					
4201		Constructions Flavia Inc.					CF	1															
4601		1842 Jean-Talon E. H2E 1T5																					
6620	6620 ③	PROPRIETE SUJETTE A SURTAXE SUR TERRAIN VAGUE DESSERVI																					

CODE	COMPTE	EMPLACEMENT - NOM, PROFESSION, RESIDENCE					CATEGORIE BÂTIMENT	SCOLAIRE		VALEUR EN DOLLARS			REMARQUES	
		DIV. CAD.	CADASTRE	SUBDIVISION	FRONT	PROFONDEUR		SUPERFICIE	TERR. P. C.	TERRAIN	BÂTISSE	TOTAL		
1001	89672408	Lot rue 98-14 etc.												
2002		21	98	204	4902	11171	5,476.00							
3001								7A	2B1	6,700		6,700	T	WV
4201		Constructions Flavia Inc.												
4601		1842 Jean-Talon E. H2E 1T5												
6620		PROPRIETE SUJETTE A SURTAXE SUR TERRAIN VAGUE DESSERVI												
1001	89672410	Lot rue 98-14 etc.												
2002		21	98	205	4902	11171	5,476.00							
3001								7A	2B1	6,700		6,700	T	WV
4201		Constructions Flavia Inc.												
4601		1842 Jean-Talon E. H2E 1T5												
6620		PROPRIETE SUJETTE A SURTAXE SUR TERRAIN VAGUE DESSERVI												
1001	89672412	Lot rue 98-14 etc.												
2002		21	98	206	4902	11171	5,476.00							
3001								7A	2B1	6,700		6,700	T	WV
4201		Constructions Flavia Inc.												
4601		1842 Jean-Talon E. H2E 1T5												
6620		PROPRIETE SUJETTE A SURTAXE SUR TERRAIN VAGUE DESSERVI												
1001	89672420	Lot rue 98-14 etc.												
2002		21	98	207	4501	9062	4,074.00							
3001								7A	2B1	6,700		6,700	T	WV
4201		Constructions Flavia Inc.												
4601		1842 Jean-Talon E. H2E 1T5												
6620		PROPRIETE SUJETTE A SURTAXE SUR TERRAIN VAGUE DESSERVI												

CERT.	EFF.
21/3/85	11/85

Provient de
89672282

CERT.	EFF.
21/3/85	11/85

CERT.	EFF.
21/3/85	11/85

Provient de
89672282 et
89672280

CERT.	EFF.
21/3/85	11/85

CERT.	EFF.
02/12/84	01/08/85

CERT.	EFF.
21/3/85	11/85

Provient de
89672280 et
89672278

CERT.	EFF.
21/3/85	11/85

CERT.	EFF.
02/12/84	01/08/85

CERT.	EFF.
21/3/85	11/85

Provient de
86642832

CERT.	EFF.
21/3/85	11/85

P7970

CODE	COMPTE	EMPLACEMENT - NOM, PROFESSION, RÉSIDENCE					SUPERFICIE	CATEGORIE BÂTIMENT	SCOLAIRE		VALEUR EN DOLLARS			REMARQUES
		DIV. CAD.	CADASTRE	SUBDIVISION	FRONT	PROFONDEUR			TERR. P. C.	TERRAIN	BÂTISSE	TOTAL		
1001	89672422													
2002														
2002														
3001														
4201														
4601														
6630	6620													
1001	89672424													
2002														
2002														
3001														
4201														
4601														
6630	6620													
1001	89672426													
2002														
2002														
3001														
4201														
4601														
6630	6620													
1001	89672428													
2002														
2002														
3001														
4201														
4601														
6630	6620													

CERT.	EFF.	
3/12/84	1/1/85	314

Provient de
86642832 et
86642834

CERT.	EFF.	
2-3-85	1-1-85	325

CERT.	EFF.	
3/12/84	1/1/85	314

Provient de
86642834 et
86642836

CERT.	EFF.	
2-3-85	1-1-85	325

CERT.	EFF.	
3/12/84	1/1/85	314

Provient de
86642836 et
86642838

CERT.	EFF.	
2-3-85	1-1-85	325

CERT.	EFF.	
3/12/84	1/1/85	314

Provient de
86642838

CERT.	EFF.	
2-3-85	1-1-85	325

P777C

CODE	COMPTE	EMPLACEMENT - NOM, PROFESSION, RESIDENCE					CATEGORIE BÂTIMENT	SCOLAIRE		VALEUR EN DOLLARS			MUNICIPAL	REMARQUES							
		DIV. CAD.	CADASTRE	SUBDIVISION	FRONT	PROFONDEUR		SUPERFICIE	TERR.	BÂTISSE	TOTAL										
1001	89672430																				
		Lot rue 98-78 etc.																			
2002		21 98	212		4501	8845					3,981.00										
3001							7A	2B1	5,200			5,200	T	SV	<table border="1"> <tr><td>CERR</td><td>EFF.</td><td></td></tr> <tr><td>3/2/85</td><td>1/1/85</td><td>314</td></tr> </table> Provient de 89672258 et 89672260	CERR	EFF.		3/2/85	1/1/85	314
CERR	EFF.																				
3/2/85	1/1/85	314																			
4201		Constructions Flavia Inc.					CF	1													
4601		1842 Jean-Talon E. H2E 1T5																			
6630	6620	PROPRIETE SUJETTE A SURTAXE SUR TERRAIN VAGUE DESSERVI																			
1001	89672432																				
		Lot rue 98-78 etc.																			
2002		21 98	213		4101	8845					3,627.00										
3001							7A	2B1	4,700			4,700	T	SV	<table border="1"> <tr><td>CERR</td><td>EFF.</td><td></td></tr> <tr><td>3/2/85</td><td>1/1/85</td><td>314</td></tr> </table> Provient de 89672256 et 89672258	CERR	EFF.		3/2/85	1/1/85	314
CERR	EFF.																				
3/2/85	1/1/85	314																			
4201		Constructions Flavia Inc.					CF	1													
4601		1842 Jean-Talon E. H2E 1T5																			
6630	6620	PROPRIETE SUJETTE A SURTAXE SUR TERRAIN VAGUE DESSERVI																			
1001	89672434																				
		Lot rue 98-78 etc.																			
2002		21 98	214		4101	8845					3,627.00										
3001							7A	2B1	4,700			4,700	T	SV	<table border="1"> <tr><td>CERR</td><td>EFF.</td><td></td></tr> <tr><td>3/2/85</td><td>1/1/85</td><td>314</td></tr> </table> Provient de 89672254 et 89672256	CERR	EFF.		3/2/85	1/1/85	314
CERR	EFF.																				
3/2/85	1/1/85	314																			
4201		Constructions Flavia Inc.					CF	1													
4601		1842 Jean-Talon E. H2E 1T5																			
6630	6620	PROPRIETE SUJETTE A SURTAXE SUR TERRAIN VAGUE DESSERVI																			
1001	89672436																				
		Lot rue 98-78 etc.																			
2002		21 98	215		4101	8845					3,627.00										
3001							7A	2B1	4,700			4,700	T	SV	<table border="1"> <tr><td>CERR</td><td>EFF.</td><td></td></tr> <tr><td>3/2/85</td><td>1/1/85</td><td>314</td></tr> </table> Provient de 89672256 et 89672258	CERR	EFF.		3/2/85	1/1/85	314
CERR	EFF.																				
3/2/85	1/1/85	314																			
4201		Constructions Flavia Inc.					CF	1													
4601		1842 Jean-Talon E. H2E 1T5																			
6630	6620	PROPRIETE SUJETTE A SURTAXE SUR TERRAIN VAGUE DESSERVI																			

CODE	COMPTE	EMPLACEMENT - NOM, PROFESSION, RESIDENCE					CATEGORIE BÂTIMENT	SCOLAIRE		VALEUR EN DOLLARS			MUNICIPAL *	REMARQUES		
		DIV. CAD	CADASTRE	SUBDIVISION	FRONT	PROFONDEUR		SUPERFICIE	TERR. P. C.	TERRAIN	BÂTISSE	TOTAL				
1001	89672430	Lot rue 98-78 etc.														
2002		21	98	212	4501	8845	3,981.00									
3001																
4201		Constructions Flavia Inc.					CF	L								
4601		1842 Jean-Talon E. H2E 1T5														
6620		PROPRIETE SUJETTE A SURTAXE SUR TERRAIN VAGUE DESSERVI														
1001	89672432	Lot rue 98-78 etc.														
2002		21	98	213	4101	8845	3,627.00									
3001																
4201		Constructions Flavia Inc.					CF	L								
4601		1842 Jean-Talon E. H2E 1T5														
6620		PROPRIETE SUJETTE A SURTAXE SUR TERRAIN VAGUE DESSERVI														
1001	89672434	Lot rue 98-78 etc.														
2002		21	98	214	4101	8845	3,627.00									
3001																
4201		Constructions Flavia Inc.					CF	L								
4601		1842 Jean-Talon E. H2E 1T5														
6620		PROPRIETE SUJETTE A SURTAXE SUR TERRAIN VAGUE DESSERVI														
1001	89672436	Lot rue 98-78 etc.														
2002		21	98	215	4101	8845	3,627.00									
3001																
4201		Constructions Flavia Inc.					CF	L								
4601		1842 Jean-Talon E. H2E 1T5														
6620		PROPRIETE SUJETTE A SURTAXE SUR TERRAIN VAGUE DESSERVI														

P7770

CODE	COMPTE	EMPLACEMENT - NOM, PROFESSION, RÉSIDENCE					CATEGORIE BÂTIMENT	SCOLAIRE		VALEUR EN DOLLARS			REMARQUES							
		DIV. CAD.	CADASTRE	SUBDIVISION	FRONT	PROFONDEUR		SUPERFICIE	TERR. P. C.	TERRAIN	BÂTISSE	TOTAL								
1001	89672438													<table border="1"> <tr> <td>CERT.</td> <td>EFF.</td> <td>R</td> </tr> <tr> <td>3/12/85</td> <td>1/1/85</td> <td>314</td> </tr> </table> Provient de 89672254 et 89672256	CERT.	EFF.	R	3/12/85	1/1/85	314
CERT.	EFF.	R																		
3/12/85	1/1/85	314																		
2002		21	98	216	4101	8845					3,627.00									
3001							7A	2B1	4,700		4,700	T	SV							
4201		Constructions Flavia Inc.					CF	1												
4601		1842 Jean-Talon E. H2E 1T5												<table border="1"> <tr> <td>CERT.</td> <td>EFF.</td> <td>R</td> </tr> <tr> <td>21/3/85</td> <td>1-1-85</td> <td>325</td> </tr> </table>	CERT.	EFF.	R	21/3/85	1-1-85	325
CERT.	EFF.	R																		
21/3/85	1-1-85	325																		
6620		PROPRIETE SUJETTE A SURTAXE SUR TERRAIN VAGUE DESSERVI																		
1001	89672440													<table border="1"> <tr> <td>CERT.</td> <td>EFF.</td> <td>R</td> </tr> <tr> <td>3/12/85</td> <td>1/1/85</td> <td>314</td> </tr> </table> Provient de 89672253 et 89672254	CERT.	EFF.	R	3/12/85	1/1/85	314
CERT.	EFF.	R																		
3/12/85	1/1/85	314																		
2002	12-12-85	21	98	217	4101	8845					3,627.00									
3001							7A	2B1	4,700	900	4,700	T	SV							
4201		Constructions Flavia Inc.					CF	1												
4601		1842 Jean-Talon E. H2E 1T5												<table border="1"> <tr> <td>CERT.</td> <td>EFF.</td> <td>R</td> </tr> <tr> <td>21-3-85</td> <td>1-1-85</td> <td>325</td> </tr> </table>	CERT.	EFF.	R	21-3-85	1-1-85	325
CERT.	EFF.	R																		
21-3-85	1-1-85	325																		
6620		PROPRIETE SUJETTE A SURTAXE SUR TERRAIN VAGUE DESSERVI																		
1001	89672450													<table border="1"> <tr> <td>CERT.</td> <td>EFF.</td> <td>R</td> </tr> <tr> <td>3/12/85</td> <td>1/1/85</td> <td>314</td> </tr> </table> Provient de 89672246 et 89672247	CERT.	EFF.	R	3/12/85	1/1/85	314
CERT.	EFF.	R																		
3/12/85	1/1/85	314																		
2002		21	98	218	4501	8845					3,981.00									
3001							7A	2B1	5,200		5,200	T	SV							
4201		Constructions Flavia Inc.					CF	1												
4601		1842 Jean-Talon E. H2E 1T5												<table border="1"> <tr> <td>CERT.</td> <td>EFF.</td> <td>R</td> </tr> <tr> <td>21-3-85</td> <td>1-1-85</td> <td>325</td> </tr> </table>	CERT.	EFF.	R	21-3-85	1-1-85	325
CERT.	EFF.	R																		
21-3-85	1-1-85	325																		
6620		PROPRIETE SUJETTE A SURTAXE SUR TERRAIN VAGUE DESSERVI																		
1001	89672452													<table border="1"> <tr> <td>CERT.</td> <td>EFF.</td> <td>R</td> </tr> <tr> <td>3/12/85</td> <td>1/1/85</td> <td>314</td> </tr> </table> Provient de 89672246 et 89672247	CERT.	EFF.	R	3/12/85	1/1/85	314
CERT.	EFF.	R																		
3/12/85	1/1/85	314																		
2002		21	98	219	4101	8845					3,627.00									
3001							7A	2B1	4,700		4,700	T	SV							
4201		Constructions Flavia Inc.					CF	1												
4601		1842 Jean-Talon E. H2E 1T5												<table border="1"> <tr> <td>CERT.</td> <td>EFF.</td> <td>R</td> </tr> <tr> <td>21-3-85</td> <td>1-1-85</td> <td>325</td> </tr> </table>	CERT.	EFF.	R	21-3-85	1-1-85	325
CERT.	EFF.	R																		
21-3-85	1-1-85	325																		
6620		PROPRIETE SUJETTE A SURTAXE SUR TERRAIN VAGUE DESSERVI																		

2797C

RÔLE D'ÉVALUATION DES IMMEUBLES POUR L'EXERCICE FINANCIER 1985

SERVICE D'ÉVALUATION

CODE	COMPTÉ	EMPLACEMENT - NOM, PROFESSION, RÉSIDENCE					C	N	C	C	C	C	C	C	C	VALEUR EN DOLLARS			MUNICIPAL	REMARQUES						
		DIV CAD	CADASTRE	SUBDIVISION	FRONT	PROFONDEUR										SUPERFICIE	SCOLAIRE	TERR			TERRAIN	BÂTISSE	TOTAL			
1001	89672445			Lot av. Louis Dessaulles																						
2002		21	98	P217		2,905.00																				
3801																										
4201				M. Mario Giaccio																						
4601				7595 Valdombre, St-Léonard	H1S 1X8																					
4202				M. Antonio Giaccio																						
4602				7595 Valdombre, St-Léonard	H1S 1X8																					
<div style="float: right; text-align: right;"> <table border="1" style="font-size: small;"> <tr> <th>GERT.</th> <th>EFF.</th> </tr> <tr> <td>6/3/86</td> <td>12/12/85</td> </tr> </table> </div>																		GERT.	EFF.	6/3/86	12/12/85	7A	3,800	3,800	TSV	more prov 89672440
GERT.	EFF.																									
6/3/86	12/12/85																									

CODE	COMPTE	EMPLACEMENT - NOM, PROFESSION, RESIDENCE					CATEGORIE BÂTIMENT	SCOLAIRE		VALEUR EN DOLLARS			MUNICIPAL	REMARQUES	
		DIV. CAD.	CADASTRE	SURDIVISION	FRONT	PROFONDEUR		SUPERFICIE	TERR. P. C.	TERRAIN	BÂTISSE	TOTAL			
1001	89672454														
2002		21	98	220	4101	8845					3,627.00				
3001															
4201															
4601															
6620															
1001	89672454														
2002		21	98	220	4101	8845					3,627.00				
3001															
4201															
4601															
6620															
1001	89672456														
2002		21	98	221	4101	8845					3,627.00				
3001															
4201															
4601															
6620															
1001	89672458														
2002		21	98	222	4101	8845					3,627.00				
3001															
4201															
4601															
6620															
1001	89672460														
2002		21	98	P223	4101	8845					3,627.00				
3001															
4201															
4601															
6620															
1001	89672460														
2002		21	98	P223	4101	8845					3,627.00				
3001															
4201															
4601															
6620															

CODE	COMPTE	EMPLACEMENT - NOM, PROFESSION, RESIDENCE						CATEGORIE BATIMENT	SCOLAIRE		VALEUR EN DOLLARS			MUNICIPAL	REMARQUES
		DIV. CAD	CADASTRE	SUBDIVISION	FRONT	PROFONDEUR	SUPERFICIE		P.C.	TERR	TERRAIN	BÂTISSE	TOTAL		
1001	89672465														
2002		21	98	P223	32.84	88.45	2,905.00								
3001															
4201								1E							
4601															
4202								1E							
4602															
									7A		3,800		3,800	T SV	6/3/86 12/12/85 370 more prov 89672460

CODES	COMPTE	EMPLACEMENT - NOM, PROFESSION, RÉSIDENCE					CATEGORIE BÂTIMENT	SCOLAIRE		VALEUR EN DOLLARS			MUNICIPAL	REMARQUES	
		DIV. CAD.	CADASTRE	SUBDIVISION	FRONT	PROFONDEUR		SUPERFICIE	TERR. P. C.	TERRAIN	BÂTISSE	TOTAL			
1001	89672470 A155684 12-12-85	Lot rue 98-75 etc.													
2002		21 98	224	4501	8366	3,762.00									
2002					8353										
3001							7A	2B1	4,800		4,800	T	SV		
4201		Constructions Flavia Inc.													
4601		1842 Jean-Talon E. H2E 1T5													
6620		PROPRIETE SUJETTE A SURTAXE SUR TERRAIN VAGUE DESSERVI													
1001	89672472 A155684 12-12-85	Lot rue 98-75 etc.													
2002		21 98	225	4344	8353	3,627.00									
2002					8340										
3001							7A	2B1	4,700		4,700	T	SV		
4201		Constructions Flavia Inc.													
4601		1842 Jean-Talon E. H2E 1T5													
6620		PROPRIETE SUJETTE A SURTAXE SUR TERRAIN VAGUE DESSERVI													
1001	89672474 A155684 12-12-85	Lot rue 98-75 etc.													
2002		21 98	226	4344	8340	3,621.00									
2002					8330										
3001							7A	2B1	4,700		4,700	T	SV		
4201		Constructions Flavia Inc.													
4601		1842 Jean-Talon E. H2E 1T5													
6620		PROPRIETE SUJETTE A SURTAXE SUR TERRAIN VAGUE DESSERVI													
1001	89672476 A155684 12-12-85	Lot rue 98-75 etc.													
2002		21 98	227	4501	8330	3,745.00									
2002					8317										
3001							7A	2B1	4,900		4,900	T	SV		
4201		Constructions Flavia Inc.													
4601		1842 Jean-Talon E. H2E 1T5													
6620		PROPRIETE SUJETTE A SURTAXE SUR TERRAIN VAGUE DESSERVI													

CERT.	EFF.	R
21-3-85	1-1-85	325

Provient de
86642840

CERT.	EFF.	R
21-3-85	1-1-85	325

CERT.	EFF.	R
21-3-85	1-1-85	325

Provient de
86642840 et
86642842

CERT.	EFF.	R
21-3-85	1-1-85	325

CERT.	EFF.	R
21-3-85	1-1-85	325

Provient de
86642842 et
86642844

CERT.	EFF.	R
21-3-85	1-1-85	325

CERT.	EFF.	R
21-3-85	1-1-85	325

Provient de
86642844

CERT.	EFF.	R
21-3-85	1-1-85	325

P7976

89672470

LEI2

4201 M. Maria Biasio
4601 7595 Valdombra, St. Leonard, H2S 2X8

LEI2

4202 M. Antonia Biasio
4602 7595 Valdombra, St. Leonard, H2S 2X8

CERT.	EFF.	
6/3/86	12/12/86	376

89672474

LEI2

4201 M. Maria Biasio
4601 7595 Valdombra, St. Leonard, H2S 2X8

LEI2

4202 M. Antonia Biasio
4602 7595 Valdombra, St. Leonard, H2S 2X8

CERT.	EFF.	
6/3/86	12/12/86	376

89672476

LEI2

4201 M. Maria Biasio
4601 7595 Valdombra, St. Leonard, H2S 2X8

LEI2

4202 M. Antonia Biasio
4602 7595 Valdombra, St. Leonard, H2S 2X8

CERT.	EFF.	
6/3/86	12/12/86	376

89672472

LEI2

4201 M. Maria Biasio
4601 7595 Valdombra, St. Leonard, H2S 2X8

LEI2

4202 M. Antonia Biasio
4602 7595 Valdombra, St. Leonard, H2S 2X8

CERT.	EFF.	
6/3/86	12/12/86	376

COPIE

COPIE

COPIE

CODE	COMPTÉ	EMPLACEMENT - NOM, PROFESSION, RESIDENCE						CATEGORIE BÂTIMENT	SCOLAIRE		VALEUR EN DOLLARS			MUNICIPAL	REMARQUES
		DIV. CAD.	CADASTRE	SUBDIVISION	FRONT	PROFONDEUR	SUPERFICIE		TERR.	P. C.	TERRAIN	BÂTISSE	TOTAL		
1001	89678200	LOT 6E RUE RIV PRAIRIES						1021							
2002		21 79	P218		5015	166									
2002						191									
3001							6B	2B1	100			100	ED6	204-3	
4201		LA VILLE DE MONTRÉAL - SERVICE DE LA GESTION IMMOBILIERE						9F	1						
4601		507 PLACE D'ARMES #300 MONTRÉAL H2Y 2W8													
6001		COUR DE VOIRIE													
1001	89678300	LOT 6E RUE RIV PRAIRIES						1021							
2002		21 79	P217		5015	191									
2002						215									
3001							6B	2B1	100			100	ED6	204-3	
4201		LA VILLE DE MONTRÉAL - SERVICE DE LA GESTION IMMOBILIERE						9F	1						
4601		507 PLACE D'ARMES #300 MONTRÉAL H2Y 2W8													
6001		COUR DE VOIRIE													
7001		61 EME AVENUE													
7002		CAD. P78													
1001	89678700	LOT 6E RUE RIV PRAIRIES						1081							
2002		21 78	P76		5892	1923									
2002						1913									
3001							6B	2B1	1400			1400	ED6	204-3	
4201		LA VILLE DE MONTRÉAL - SERVICE DE LA GESTION IMMOBILIERE						9F	1						
4601		507 PLACE D'ARMES #300 MONTRÉAL H2Y 2W8													
1001	89678800	LOT 6E RUE RIV PRAIRIES						1081							
2002		21 78	P75		5900	1913									
2002						1902									
3001							6B	2B1	1400			1400	ED6	204-3	
4201		LA VILLE DE MONTRÉAL - SERVICE DE LA GESTION IMMOBILIERE						9F	1						
4601		507 PLACE D'ARMES #300 MONTRÉAL H2Y 2W8													
7001		62 EME AVENUE													
1001	89678900	LOT 6E RUE RIV PRAIRIES						1081							

CODE	COMPTÉ	EMPLACEMENT - NOM PROFESSION RESIDENCE					CATEGORIE BÂTIMENT	SCOLAIRE		VALEUR EN DOLLARS			MUNICIPAL *	REMARQUES	
		DIV. CAD.	CADASTRE	SUBDIVISION	FRONT	PROFONDEUR		SUPERFICIEL	TERR. P.C.	TERRAIN	BÂTIMENT	TOTAL			
2002	89678900	21	76	P709	2600	794	13600								
2002						820									
2004		21	76	P707	2600	857	22700								
2004						886									
2006		21	76	P708	2600	828	21900								
2006						857									
2999							58200								
3001								6B	2B1	700		700	ED6	204-3	
4201		LA VILLE DE MONTRÉAL - SERVICE DE LA GESTION IMMOBILIERE					9F								
4601		507 PLACE D'ARMES #300 MONTREAL H2Y 2W8													
1001	89679200	LOT 6E RUE RIV PRAIRIES													
2002		21	76	P706	2600	886	23400								
2002					2810	915									
2004		21	76	P705	2600	915	24200								
2004						945									
2006		21	76	P704	2820	945	27600								
2006					2890	972									
2999							75200								
3001								6B	2B1	800		800	ED6	204-3	
4201		LA VILLE DE MONTRÉAL - SERVICE DE LA GESTION IMMOBILIERE					9F								
4601		507 PLACE D'ARMES #300 MONTREAL H2Y 2W8													
7001		63 EME AVENUE													
1001	89679500	LOT 6E RUE RIV PRAIRIES													
2002		21	76	P622	2385	1022	24500								
2002					2354	1048									
2004		21	76	P621	2603	1048	27700								
2004					2604	1077									
2006		21	76	P620	2604	1077	28400								
2006						1106									
2999							80600								
3001								6B	2B1	700		700	ED6	204-3	
4201		LA VILLE DE MONTRÉAL - SERVICE DE LA GESTION IMMOBILIERE					9F								
4601		507 PLACE D'ARMES #300 MONTREAL H2Y 2W8													
1001	89679800	LOT 6E RUE RIV PRAIRIES													
2002		21	76	P619	2604	1106	29200								
2002					2650	1135									
2004		21	76	P618	2603	1135	30000								
2004						1164									
2006		21	76	P617	3081	1164	36800								
2006					3150	1201									

CODE	COMPTE	EMPLACEMENT - NOM, PROFESSION, RÉSIDENCE					CATEGORIE BÂTIMENT	SCOLAIRE		VALEUR EN DOLLARS			REMARQUES		
		DIV. CAD.	CADASTRE	SUBDIVISION	FRONT	PROFONDEUR		SUPERFICIE	TERR.	BÂTISSE	TOTAL				
2999	89679800						96000								
3001								6B	2B1	1100		1100	E06	204-3	
4201		LA VILLE DE MONTREAL - SERVICE DE LA GESTION IMMOBILIERE					9F								
4601		507 PLACE D'ARMES #300 MONTREAL H2Y 2W8													
7101		65 EME AVENUE													
1001	89680300	LOT 6E RUE RIV PRAIRIES					(08)								
2002		21 P75		IRR	43357	65,69600									
2002				17270	40230										
2004		21 P75		IRR	11120	2,51800									
2004				15750	11120										
2999						68,21400									
3001								7A	2 2B1	33500		33500	TSV	1	
4204		BORDEAUX HOUSING INC					CA								
4604		5948 ROCHELAGA H1N 1X1													
6630		PROPRIETE SUJETTE A SURTAXE SUR TERRAIN VAGUE NON DESSERVI													
1001	89680400	LOT 6E RUE RIV PRAIRIES					(08)								
2002		21 P75		1,28703	53500	751,16000									
2002				1,16644	IRR										
3001								7A	2 2B1	289200		289200	TSV	1	
4204		COORSH INVESTMENTS INC					CA								
4604		4955 AV DE COURTRAI H3W 1A6													
5701		ATT MARCEL CURE													
5702		670 FRANCHERE GOUVERNAY LAVAL H7E 3R2													
6630		PROPRIETE SUJETTE A SURTAXE SUR TERRAIN VAGUE NON DESSERVI													
7001		CAD. 75,													
1001	89681750	LOT 8L MAURICE DUPLESSIS					(08)								
2001		21 P59		IRR	1,23755	724,87200									
2001				57265	1,27624										
3001								6B	2B1	365500		365500	E06	204-3	
4201		LA VILLE DE MONTREAL - SERVICE DE LA GESTION IMMOBILIERE					9F								
4601		507 PLACE D'ARMES #300 MONTREAL H2Y 2W8													
1001	89681300	LOT 6E RUE RIV PRAIRIES					(08)								

CODE	COMPTÉ	EMPLACEMENT - NOM, PROFESSION, RESIDENCE					CATEGORIE PAYEMENT	SCOLAIRE		VALEUR EN DOLLARS			MUNICIPAL	REMARQUES						
		DIV. CAD.	CADASTRE	SUBDIVISION	FRONT	PROFONDEUR		SUPERFICIE	TERR P C	TERRAIN	BÂTISSE	TOTAL								
2002	89681800	21 58	P553		2800	15 00 2300 28 00	423 00													
3001								68	2B1	1.	1.	2500	2500	ED6	204-3					
4201		LA VILLE DE MONTRÉAL - SERVICE DE LA GESTION IMMOBILIERE					9F													
4601		507 PLACE D'ARMES #300 MONTRÉAL H2Y 2W8																		
1001	89681900	LOT 6E RUE RIV PRAIRIES																		
2002		21 58	P552		2700	15 00 2300	404 00													
3001								68	2B1	1.	1.	2400	2400	ED6	204-3					
4201		LA VILLE DE MONTRÉAL - SERVICE DE LA GESTION IMMOBILIERE					9F													
4601		507 PLACE D'ARMES #300 MONTRÉAL H2Y 2W8																		
1001	89682000	LOT 6E RUE RIV PRAIRIES																		
2002		21 58	P551		2700	15 00 2300	404 00													
3001								68	2B1	1.	1.	2400	2400	ED6	204-3					
4201		LA VILLE DE MONTRÉAL - SERVICE DE LA GESTION IMMOBILIERE					9F													
4601		507 PLACE D'ARMES #300 MONTRÉAL H2Y 2W8																		
1001	89682100	LOT 6E RUE RIV PRAIRIES																		
2002		21 58	P550		1800	15 00 2300	269 00													
3001								68	2B1	1.	1.	1700	1700	ED6	204-3					
4201		LA VILLE DE MONTRÉAL - SERVICE DE LA GESTION IMMOBILIERE					9F													
4601		507 PLACE D'ARMES #300 MONTRÉAL H2Y 2W8																		
7001		70 EME AVENUE																		
1001	89682200	LOT 6E RUE RIV PRAIRIES																		
2002		21 58	506		2600	9300	2,41800													
2004		21 58	505		2600	9300	2,41800													
2999							4,83600													
3001								7A	1 2B1	3800		3800	TTV 1							
4201		M LIVIO TENAGLIA					9F													
4601		6955 BL ROSEMONT HIM 3R1																		
6620		PROPRIETE SUJETTE A SURTAXE SUR TERRAIN VAGUE DESSERV																		
1001	89682400	LOT 6E RUE RIV PRAIRIES																		

CODE	COMTE	EMPLACEMENT - NOM, PROFESSION, RÉSIDENCE					CATEGORIE BÂTIMENT	SCOLAIRE		VALEUR EN DOLLARS			MUNICIPAL	REMARQUES		
		PARCELLE	CADASTRE	SUBDIVISION	FRONT	PROFONDEUR		SUPERFICIE	TERR P.C	TERRAIN	BÂTISSSE	TOTAL				
2002 2006 2999	89682400	21 58	503		2500	9300										
		21 58	504		2500	9300										
3001																
4201 4601		M LIVIO TENAGLIA 6455 LL ROSEMONT HIM 391					IF									
6620		PROPRIÉTÉ SUJETTE A SURTAXE SUR TERRAIN VAGUE DESSERV														
1001	89682700	10125 LOT 6E RUE RIV PRAIRIES														
2002 2004 2999		21 58	502		2500	9300										
		21 58	501		2500	9300										
3001																
4201 4601		M MICHEL AUDETTE 284 RANG PRESQU ÎLE CHARLEMAGNE J57 3K7 10125 6 ^e me MIC 1Y1 11277 + 5046 12-12-85														
6620		PROPRIÉTÉ SUJETTE A SURTAXE SUR TERRAIN VAGUE DESSERV														
1001	89683100	12005 71E AVENUE RIV PRAIRIES														
2002 2004 2006 2008 2999		21 58	412		2800	9300										
		21 58	411		2800	9300										
		21 58	414		2800	9300										
		21 58	413		2800	9300										
3001																
4201 4601 4202		M ROBERT MONTY 12005 71E AVENUE HIC 1K5 MILLE NICOLE MARTEL					IF 3F									
7001 7002		CAD.P44 CAD.P24														
1001	89691400	LOT 6E RUE RIV PRAIRIES														
2002 2004 2006 2008 2010 2012 2014 2016 2018 2020		21 23	933		2700	10000										
		21 23	934		3000	10000										
		21 23	932		3000	10000										
		21 23	931		3000	10000										
		21 23	929		2500	10000										
		21 23	928		2500	10000										
		21 23	927		2500	10000										
		21 23	926		2500	10000										
		21 23	925		2500	10000										
		21 23	924		2500	10000										

CERT. 15445/1-85 330

CODE	NUMERO	EMPLACEMENT - NOM, PROFESSION, RÉSIDENCE					CATEGORIE D'IMMEUBLE	VALEUR EN DOLLARS			MUNICIPAL	REMARQUES
		NUMERO	QUARTIER	SUBDIVISION	FRONT	PROFONDEUR		SUPERFICIE	TERRAIN	BÂTIMENT		
2022	89691400	21	23	923	2500	10000	2,50000					
2024		21	23	922	2500	10000	2,50000					
2026		21	23	921	2500	10000	2,50000					
2028		21	23	370	2800	10000	2,80000					
2030		21	23	369	3000	10000	3,00000					
2032		21	23	368	2500	10000	2,50000					
2034		21	23	367	2500	10000	2,50000					
2036		21	23	366	2500	10000	2,50000					
2038		21	23	365	2500	10000	2,50000					
2040		21	23	364	3000	10000	3,00000					
2042		21	23	363	2700	10000	2,70000					
2044		21	23	417	2500	10000	2,50000					
2046		21	23	418	2500	10000	2,50000					
2048		21	23	419	2500	10000	2,50000					
2050		21	23	421	2500	10000	2,50000					
2052		21	23	422	2500	10000	2,50000					
2054		21	23	423	2500	10000	2,50000					
2056		21	23	424	2500	10000	2,50000					
2058		21	23	372	2500	10000	2,50000					
2060		21	23	373	2500	10000	2,50000					
2062		21	23	374	2500	10000	2,50000					
2064		21	23	375	2500	10000	2,50000					
2066		21	23	376	2500	10000	2,50000					
2068		21	23	377	2500	10000	2,50000					
2070		21	23	378	2500	10000	2,50000					
2072		21	23	379	2500	10000	2,50000					
2074		21	23	193	2500	10000	2,50000					
2076		21	23	192	3000	10000	3,00000					
2078		21	23	191	3000	10000	3,00000					
2080		21	23	190	3000	10000	3,00000					
2082		21	23	188	2500	10000	2,50000					
2084		21	23	187	2500	10000	2,50000					
2086		21	23	186	2500	10000	2,50000					
2088		21	23	185	2500	10000	2,50000					
2090		21	23	184	2500	10000	2,50000					
2092		21	23	183	2500	10000	2,50000					
2094		21	23	182	2500	10000	2,50000					
2096		21	23	181	2500	10000	2,50000					
2999						124,70000						
3001												
4213												
4613												
89691500												
1201	89693000	11011	BL MAURICE DUPLESSIS									
2001		21	22	2	78950	1,21860	872,32900					
2001					76909							
2002		21	21	671	65741	IRR	848,99800					
2002					67011	1,15426						
2003		21	19	30	41512	1,15426	457,39500					
2003					37688	IRR						
2004		21	18	4	IRR	IRR	457,02400					
2004					45505	80287						
2005		21	P22		29262	34413	99,13500					
2005					29194	33642						
68								281	94700	94700	E20	204-7
4120												
LA COMMISSION HYDROELECTRIQUE DE QUEBEC												
75 BL DORCHESTER O SERVICE DES TAXES 18E ETAGE												
H22 1A4												
MICROFICHE												
154 H-11												

CODE	COMPTE	EMPLACEMENT - NOM, PROFESSION, RESIDENCE					CATEGORIE BÂTIMENT	SCOLAIRE		VALEUR EN DOLLARS			MUNICIPAL	REMARQUES	
		DIV. CAD.	CADASTRE	SUBDIVISION	FACHT	PROFONDEUR		SUPERFICIE	TERR. P. C.	TERRAIN	BÂTISSE	TOTAL			
1001	89691500	LOT SUD BL. MAURICE DUPLÉSSIS													
2002		21	P22		78828	IRR					1677197 00				
2002					IRR	IRR									
3001															
4201		LA VILLE DE MONTREAL - Service de la Gestion Immobilière													
4601		507 FL. D'ARMES, #300 H2Y 2W8													
							6B		2B1		1341800		1341800	E 06	<div style="border: 1px solid black; padding: 2px;"> 3/12/84 11/1/85 307A R Proviens de 89993600 </div>

ANCIEN	COMPTÉ	EMPLACEMENT - NOM, PROFESSION, RÉSIDENCE					CATEGORIE MONTREIL	SCOLAIRE		VALEUR EN DOLLARS			MUNICIPAL	REMARQUES	
		CAD.	CADASTRE	SUBDIVISION	FRONT	PROFONDEUR		SUPERFICIE	P	IC	TERRAIN	BATISSE			TOTAL
2999	89693000														
3001						2,734,98100									
4201							CF								
4601															
1001	89703500														
2002		21	23	195		2500	10000								
3001								6B	2B1	2100		2100	ED6	204-3	
4201															
4601															
1001	89703600														
2002		21	23	196		3000	10000								
3001								6B	2B1	2600		2600	ED6	204-3	
4201															
4601															
1001	89703700														
2002		21	23	197		3000	10000								
3001								6B	2B1	2600		2600	ED6	204-3	
4201															
4601															
1001	89703800														
2002		21	23	198		3000	10000								
3001								6B	2B1	2600		2600	ED6	204-3	
4201															
4601															
1001	89703900														
2002		21	23	354		3000	10000								
2004		21	23	355		2700	10000								

CODE	COMPTE	EMPLACEMENT - NOM, PROFESSION, RESIDENCE						CATEGORIE BÂTIMENT	VALEUR EN DOLLARS			MUNICIPAL	REMARQUES		
		DIV. CAD.	CADASTRE	SUBDIVISION	FRONT	PROFONDEUR	SUPERFICIE		SCOLAIRE	TERRAIN	BÂTISSE			TOTAL	
2999	89703900						5,70000								
3001								6B	2B1	4700		4700	ED6	204-3	
4201		LA VILLE DE MONTRÉAL - SERVICE DE LA GESTION IMMOBILIERE						9F							
4601		507 PLACE D'ARMES #300 MONTRÉAL H2Y 2W8													
1001	89704100	LOT 6E RUE RIV PRAIRIES													
2002		21 23	356		2500	10000	2,50000								
2004		21 23	357		2500	10000	2,50000								
2999							5,00000								
3001								6B	2B1	4200		4200	ED6	204-3	
4201		LA VILLE DE MONTRÉAL - SERVICE DE LA GESTION IMMOBILIERE						9F							
4601		507 PLACE D'ARMES #300 MONTRÉAL H2Y 2W8													
1001	89704300	LOT 6E RUE RIV PRAIRIES													
2002		21 23	358		2500	10000	2,50000								
2004		21 23	359		2500	10000	2,50000								
2999							5,00000								
3001								6B	2B1	3800		3800	ED6	204-3	
4201		LA VILLE DE MONTRÉAL - SERVICE DE LA GESTION IMMOBILIERE						9F							
4601		507 PLACE D'ARMES #300 MONTRÉAL H2Y 2W8													
1001	89704500	LOT 6E RUE RIV PRAIRIES													
2002		21 23	360		2800	10000	2,80000								
2004		21 23	361		3000	10000	3,00000								
2999							5,80000								
3001								6B	2B1	4400		4400	ED6	204-3	
4201		LA VILLE DE MONTRÉAL - SERVICE DE LA GESTION IMMOBILIERE						9F							
4601		507 PLACE D'ARMES #300 MONTRÉAL H2Y 2W8													
7001		AV. ARKAND CHAPUT													
1001	89704700	LOT 6E RUE RIV PRAIRIES													
2002		21 23	936		3000	10000	3,00000								
2004		21 23	937		3000	10000	3,00000								
2999							6,00000								
3001								6B	2B1	4500		4500	ED6	204-3	

TABLEAU D'ÉVALUATION

CODE	COMPTÉ	EMPLACEMENT - NOM, PROFESSION, RESIDENCE						CATEGORIE RATIFIÉ	SCOLAIRE		VALEUR EN DOLLARS			MUNICIPAL *	REMARQUES	
		DIV. CAD.	CANTONNE	SUBDIVISION	FRONT	PROFONDEUR	SUPERFICIE		TERR. P.I.C.	TERRAIN	BÂTISSE	TOTAL				
4201 4601	89704700	LA VILLE DE MONTRÉAL - SERVICE DE LA GESTION IMMOBILIERE 507 PLACE D'ARMES #300 MONTRÉAL H2Y 2W8						9F								
1001	89704900	LOT 6E RUE RIV PRAIRIES														
2002		21 23	938		3000	10000										
2004		21 23	939		2700	10000										
2999						5,70000										
3001								6B	2B1	4700			4700	E06	204-3	
4201 4601		LA VILLE DE MONTRÉAL - SERVICE DE LA GESTION IMMOBILIERE 507 PLACE D'ARMES #300 MONTRÉAL H2Y 2W8						9F								
7001		CAD-P24														
7002		CAD-P30														
7003		CAD-P44														
1001	89705050	LOT 6L MAURICE DUPLESSIS														
2002		21 P35			18440	3,59120										
2002					IRR	IRR										
3001								7A	2 2B1	319000			319000	T5V	1	
4201 4601		ARCURI HOLDINGS LTD 805 7142 VALDOMBRE ST LEONARD H1S 1X1						CA	2							
4202 4602		LOPRESTI CONSTRUCTION INC 202 7462 LANGELIER ST LEONARD H1S 3B7						CF	2							
6630		PROPRIETE SUJETTE A SURTAXE SUR TERRAIN VAGUE NON DESSERVI														
1001	89713000	LOT 6E RUE RIV PRAIRIES														
2002		21 58	P556		2811	2500										
2004		21 58	P556		2811	2500										
2006		21 58	P557		2811	2500										
2008		21 58	P558		2811	2500										
2999						2,81200										
3001								6B	2B1	3000			3000	E06	204-3	
4201 4601		LA VILLE DE MONTRÉAL - SERVICE DE LA GESTION IMMOBILIERE 507 PLACE D'ARMES #300 MONTRÉAL H2Y 2W8						9F								
7001		71 EME AVENUE														
1001	89713400	LOT 6E RUE RIV PRAIRIES														
7002		21 58	P604		2634	2500										
2004		21 58	P605		2634	2500										

CODE	COMPTE	EMPLACEMENT - NOM, PROFESSION, RÉSIDENCE					CATEGORIE D'IMMEUBLE	SCOLAIRE		VALEUR EN DOLLARS			MUNICIPAL	REMARQUES
		DIV. CAD.	CADASTRE	SUBDIVISION	FRONT	PROFONDEUR		SUPERFICIE	TERR. P. C.	TERRAIN	BÂTISSE	TOTAL		
2999	89713400					1,31800								
3001							68	2B1	1400		1400	ED6	204-3	
4201		LA VILLE DE MONTRÉAL - SERVICE DE LA GESTION IMMOBILIERE					9F							
4601		507 PLACE D'ARMES #300 MONTRÉAL H2Y 2R8												
6001		FINS PRIVÉES												
1001	89713600	LOT 6E RUE RIV PRAIRIES												
2002		21 58	P606		2532	2500					63400			
2004		21 58	P607		2532	2500					63400			
2999						1,26800								
3001							68	2B1	1400		1400	ED6	204-3	
4201		LA VILLE DE MONTRÉAL - SERVICE DE LA GESTION IMMOBILIERE					9F							
4601		507 PLACE D'ARMES #300 MONTRÉAL H2Y 2R8												
6001		FINS PRIVÉES												
1001	89713800	LOT 6E RUE RIV PRAIRIES												
2002		21 58	P608		2532	2500					63400			
2004		21 58	P609		2532	2500					63400			
2999						1,26800								
3001							68	2B1	1400		1400	ED6	204-3	
4201		LA VILLE DE MONTRÉAL - SERVICE DE LA GESTION IMMOBILIERE					9F							
4601		507 PLACE D'ARMES #300 MONTRÉAL H2Y 2R8												
6001		FINS PRIVÉES												
1001	89714000	LOT 6E RUE RIV PRAIRIES												
2002		21 58	P610		2532	2500					63400			
2004		21 58	P611		2634	2500					65900			
2999						1,29300								
3001							68	2B1	1400		1400	ED6	204-3	
4201		LA VILLE DE MONTRÉAL - SERVICE DE LA GESTION IMMOBILIERE					9F							
4601		507 PLACE D'ARMES #300 MONTRÉAL H2Y 2R8												
6001		FINS PRIVÉES												
1001	89714200	LOT 6E RUE RIV PRAIRIES												
2002		21 58	P612		2634	2500					65900			

CODE	COMPTÉ	EMPLACEMENT - NOM PROFESSION, RÉSIDENCE					CATEGORIE BÂTIMENT	SCOLAIRE		VALEUR EN DOLLARS			MUNICIPAL *	REMARQUES	
		DIV. CAD.	CADASTRE	DIVISION	FRONT	PROFONDEUR		SUPERFICIE	TERR. P. C.	TERRAIN	BÂTISSE	TOTAL			
3001	89714200														
4201		LA VILLE DE MONTRÉAL - SERVICE DE LA GESTION IMMOBILIERE					9F								
4601		507 PLACE D'ARMES #300 MONTRÉAL H2Y 2W8													
6001		FINS PRIVÉES													
7001		70 ÈME AVENUE													
1001	89714300	LOT 6E RUE RIV PRAIRIES					121								
2002		21 58	P701		2700	2500				67500					
2004		21 58	P700		1800	2500				45000					
2999										1,12500					
3001							6B	2B1	1200			1200	E06	204-3	
4201		LA VILLE DE MONTRÉAL - SERVICE DE LA GESTION IMMOBILIERE					9F								
4601		507 PLACE D'ARMES #300 MONTRÉAL H2Y 2W8													
1001	89714500	LOT 6E RUE RIV PRAIRIES					121								
2002		21 58	P702		2700	2500				67500					
2004		21 58	P703		2915	2500				72900					
2004					2900										
2999										1,40300					
3001							6B	2B1	1500			1500	E06	204-3	
4201		LA VILLE DE MONTRÉAL - SERVICE DE LA GESTION IMMOBILIERE					9F								
4601		507 PLACE D'ARMES #300 MONTRÉAL H2Y 2W8													
7001		CAD. 59, P75													
7002		65 ÈME AVENUE													
7003		63 ÈME AVENUE													
1001	89714550	LOT 6E RUE RIV PRAIRIES					121								
2002		21 P75			12639	000				1,20000					
2002					12648	1955									
3001							6B	2B1	1400			1400	E06	204-3	
4201		LA VILLE DE MONTRÉAL - SERVICE DE LA GESTION IMMOBILIERE					9F								
4601		507 PLACE D'ARMES #300 MONTRÉAL H2Y 2W8													
6001		FINS PRIVÉES													
1001	89714900	LOT 6E RUE RIV PRAIRIES					121								
2001		21 70	P77		10210	3517				3,58000					
2001					10217	3495									

CODE	COMITE	EMPLACEMENT - NOM, PROFESSION, RESIDENCE					CATEGORIE BÂTIMENT	SCOLAIRE			VALEUR EN DOLLARS			REMARQUES
		21 240 CADASTRE	SUBDIVISION	FRONT	PROFONDEUR	SUPERFICIE		TERR P. C.	TERRAIN	BÂTISSÉ	TOTAL	MUNICIPAL		
3001	89714900						48	2B1	5600		5600	ED6	204-3	
4201 4601		LA VILLE DE MONTRÉAL - SERVICE DE LA GESTION IMMOBILIERE 507 PLACE D'ARNES #300 MONTRÉAL H2Y 2W8					9F							
1001	89717000	9750 BOUL MAURICE DUPLESSIS					1121							
2002		21 79	90	4500	9500	4,27500								
2004		21 79	89	4500	9500	4,27500								
2006		21 79	88	4500	9500	4,27500								
2010		21 79	87	4500	9500	4,27500								
2012		21 79	86	4500	9500	4,27500								
2014		21 79	85	4500	9500	4,27500								
2016		21 79	84	4500	9500	4,27500								
2018		21 79	83	4750	10000	4,75000								
2020		21 79	82	4750	10000	4,75000								
2022		21 79	216	4750	10000	4,75000								
2024		21 79	215	4750	10000	4,75000								
2026		21 79	214	9500	4500	4,27500								
2028		21 79	213	9500	4500	4,27500								
2030		21 79	212	9500	4500	4,27500								
2032		21 79	211	9500	4500	4,27500								
2034		21 79	210	9500	4500	4,27500								
2036		21 79	209	9500	4500	4,27500								
2040		21 79	208	9500	4500	4,27500								
2041		21 79	P285	1500	71564	10,73700								
2041					71571									
2042		21 79	P81	19022	3071	5,91900								
2042					3153									
2999						95,50600								
3001							5C	2 2B1	79800	1117300	1197100	T C 1		
4204 4604		TRIPAR STAMPING & MFG CO INC 9750 BOUL MAURICE DUPLESSIS H1C 161					CA							
7001		60 EME AVENUE												
7002		CAD. 87,83 ETC VOIR 870774												
7004		CAD. 88,482 ETC VOIR 870604												
7005		58 EME AVENUE												
	89714940	v.c. prof 809 A												
1001	89718000	LOT 6E RUE RIV PRAIRIES					1021							
2002		21 88	439	2500	10200	2,55000								
2004		21 88	440	2500	10200	2,55000								
2006		21 88	438	2500	10200	2,55000								
2999						7,65000								
3001							7B	2 2B1	10000		10000	TYV 1		
4201 4601		SALTICA INVESTMENT CORPORATION 6966 TERRASSE SAGARO H1S 2G1					CF							
6620		PROPRIETE SUJETTE A SURTAXE SUR TERRAIN VAGUE DESSERVI												
7001		LIGNE HYDRO QUEBEC												
		MICROFICHE 154 N-11												

CODE	COMpte	EMPLACEMENT - NOM, PROFESSION, RÉSIDENCE					CATEGORIE BÂTIMENT	SCOLAIRE		VALEUR EN DOLLARS			MUNICIPAL	REMARQUES	
		DIV. CAD.	CADASTRE	SUBDIVISION	FRONT	PROFONDEUR		SUPERFICIE	TERR.	P. C.	TERRAIN	BÂTISSÉ			TOTAL
1001	89717990	Lot bl. Maurice Duplessis													
2002		21	88	P437	7510	3890									
2002						3920									
3001		VERSO													
4201		Ville de Montréal Service de la Gestion Immobilière													
4601		507 Place d'Armes, app. 300 H2Y 2W8													
6600		Propriété achetée à la mitige sur terrain vague deservé													
							6B		2B1	6,000		6,000	E-06	204-3	
							7A						T-VV	Prov. du dom. public	

CERT.	EFF.	9/8
264881	1-1-85	333

8971 1990

CFW1

4201 Antica Investment Corporation

4601 69th Terrace Sagamore #1 HIS 261

CERT.	EFF.	
11/85	11/85	357

11/85

CODE	COMTE	EMPLACEMENT - NOM, PROFESSION, RÉSIDENCE					CATEGORIE BÂTIMENT	SCOLAIRE		VALEUR EN DOLLARS			MUNICIPAL *	REMARQUES	
		N° CAD	CADASTRE	SUBDIVISION	FRONT	PROFONDEUR		SUPERFICIE	TERR P. C.	TERRAIN	BÂTISSE	TOTAL			
1001	89718300	9570 6E RUE RIV PRAIRIES													
2001		21 94	P343		11500	3967									
2001						4020									
2002		21 94	346		2500	10000									
2004		21 94	344		2500	10000									
2006		21 94	345		2500	10000									
2999						12,09300									
3001							48	1 2B1	12400	16500	28900	T C 1			
4201		M PIETRO VACCARO 1/2					IF	1							
4601		7897 JEAN VINCENT HIE 364													
4202		M ANGELO VACCARO 1/4					IF	2							
4602		8555 PROVENCHER ST LEONARD HIR 223													
4203		M VINCENZO VACCARO 1/4					IF	2							
4603		5870 BRUNETIERE ST LEONARD HIS 187													
1001	89718600	LOT 6E RUE RIV PRAIRIES													
2002		21 94	347		4000	10000									
3001							7C	1 2B1	6000		6000	TVV 1			
4201		M PIETRO VACCARO 1/2					IF	1							
4601		7897 JEAN VINCENT HIE 364													
4202		M ANGELO VACCARO 1/4					IF	2							
4602		8555 PROVENCHER ST LEONARD HIR 223													
4203		M VINCENZO VACCARO 1/4					IF	2							
4603		5870 BRUNETIERE ST LEONARD HIS 187													
6620		PROPRIETE SUJETTE A SURTAXE SUR TERRAIN VAGUE DESSERV													
7001		57 CME AVENUE													
1001	89718700	9520 6E RUE RIV PRAIRIES													
2002		21 94	P393		3200	1RR									
2002					4000	10000									
2004		21 94	394		2500	10000									
2006		21 94	395		2500	10000									
2008		21 94	396		2500	10000									
2010		21 94	P397		10500	1000									
2999						12,51000									
3001							48	1 2B1	18800	88100	106900	T C 1			
4214		MRS EMILIO D ERMO (MARIA CARMINA GALLUCCIO 1/2)					BA	1							
4614		187 BL GOUIN O H3L 134													
4216		SUCCESSION M EMILIO D ERMO 1/2					OF6	1							
6400		CORRESPONDANCE ANGLAISE													
1001	89719200	LOT 6E RUE RIV PRAIRIES													
		MICROFICHE 154 C-11													

REPORT EVALUATION

CODE	COMPTÉ	EMPLACEMENT NOM PROVISION RESIDENCE					CATEGORIE BÂTIMENT	SCOLAIRE		VALEUR EN DOLLARS			MUNICIPAL	REMARQUES
		LOT	CADASTRE	SUBDIVISION	FRONT	PROFONDEUR		SUPERFICIE	7	PERP P. C.	TERRAIN	BATISSE		
2002	89719200	21	96	1425	2600	9500	2,47000							
3001								7C	2	2B1	4300		4300	TVV I
4201		WATOMAS OF CANADA LTD												
4601		1130 SHERBROOKE O #700 MTL H3A 2M8												
6620		PROPRIETE SUJETTE A SURTAXE SUR TERRAIN VAGUE DESSERVI												
1001	89719300	LOT 65 RUE RIV PRAIRIES												
2002		21	96	1424	2600	9500	2,47000							
2004		21	96	P1423	1800	9500	2,43800							
2004					2600	IRR								
2999							4,90800							
3001								7C	2	2B1	8600		8600	TVV I
4201		WATOMAS OF CANADA LTD												
4601		1130 SHERBROOKE O #700 MTL H3A 2M8												
6620		PROPRIETE SUJETTE A SURTAXE SUR TERRAIN VAGUE DESSERVI												
7001		56 EME AVENUE												
1001	89719500	9500 BL MAURICE DUPLESSIS												
2002		21	96	P1339	1900	IRR	2,52500							
2002					2700	9500								
2004		21	96	1338	2600	9500	2,47000							
2006		21	96	1337	2700	9500	2,56500							
2008		21	96	1336	2700	9500	2,56500							
2010		21	96	1335	2600	9500	2,47000							
2012		21	96	P1334	1900	9500	2,53300							
2012					2700	IRR								
2014		21	96	1340	R 16000	1500	2,40000							
2016		21	96	1378	8000	2500	2,00000							
2018		21	96	1341	8000	2500	2,00000							
2020		21	96	1379	8000	2500	2,00000							
2022		21	96	1342	8000	2500	2,00000							
2024		21	96	1380	8000	2500	2,00000							
2026		21	96	1343	8000	2500	2,00000							
2999							29,52800							
3001								4B	1	2B1	44300	592500	586800	T C I
4204		M RAYMOND WACHTER												
4604		9500 MAURICE DUPLESSIS H1E 1M9												
7001		55 EME AVENUE												
1001	89719550	LOT 6E RUE RIV PRAIRIES												

89919200

CFU1

4201 12.3003 Canada Inc
4601 3561 George V HIL 639

CERT.	EFF.
5-3-85	10-1-85

89919300

CFU1

4301 12.3003 Canada Inc
4601 3561 George V HIL 639

CERT.	EFF.
5-3-85	10-1-85

AEK20

AEK20

CODE	COMpte	EMPLACEMENT - NOM, PROFESSION, RÉSIDENCE					CATEGORIE BÂTIMENT	SCOLAIRE		VALEUR EN DOLLARS			MUNICIPAL	REMARQUES	
		DIV. CAD.	CADASTRE	SUBDIVISION	FRONT	PROFONDEUR		SUPERFICIE	TERR P.C.	TERRAIN	BATISSE	TOTAL			
2002	89719550	21 96	P1334		800	1131	3200								
2002					800	800									
2004		21 96	P1333		2500	18500	4,62500								
2006		21 96	P638		2500	18500	4,62500								
2999							9,26200								
3001								7C	2	2B1	13700		13700	TVV 1	
4201		BOISERIES RAYMOND INC					CF								
4601		9500 BOUL MAURICE DUPLESSIS H1E 1M9													
6620		PROPRIETE SUJETTE A SURTAXE SUR TERRAIN VAGUE DESSERVI													
1001	89720100	LOT 6E RUE RIV PRAIRIES													
2002		21 96	635		2600	9500	2,47000								
2004		21 96	636		2600	9500	2,47000								
2006		21 96	637		2600	9500	2,47000								
2999							7,41000								
3001								7C	2	2B1	13000		13000	TVV 1	
4202		BOIS ET MATERIAUX DE CONSTRUCTION RAYMOND INC					CF								
4602		9500 BL MAURICE DUPLESSIS H1E 1M9													
6620		PROPRIETE SUJETTE A SURTAXE SUR TERRAIN VAGUE DESSERVI													
1001	89720400	LOT 6E RUE RIV PRAIRIES													
2002		21 96	401		2600	9500	2,47000								
2004		21 96	400		2600	9500	2,47000								
2999							4,94000								
3001								7C	2	2B1	8700		8700	TVV 1	
4202		BOIS ET MATERIAUX DE CONSTRUCTION RAYMOND INC					CF								
4602		9500 BL MAURICE DUPLESSIS H1E 1M9													
6620		PROPRIETE SUJETTE A SURTAXE SUR TERRAIN VAGUE DESSERVI													
7001		DEBUT DE MAURICE DUPLESSIS													
1001	89720600	LOT 6E RUE RIV PRAIRIES													
2002		21 96	399		2600	9500	2,47000								
3001								7C	2	2B1	4300		4300	TVV 1	
4202		BOIS ET MATERIAUX DE CONSTRUCTION RAYMOND INC					CF								
4602		9500 BL MAURICE DUPLESSIS H1E 1M9													
6620		PROPRIETE SUJETTE A SURTAXE SUR TERRAIN VAGUE DESSERVI													
7001		54 EME AVENUE													


CODE	DESCRIPTION	EMPLACEMENT - NOM, PROFESSION, RÉSIDENCE					CATEGORIE BÂTIMENT	SCOLAIRE		VALEUR EN DOLLARS			MUNICIPAL	REMARQUES	
		QUÉBEC	CADASTRE	DIVISION	FRONT	PROFONDEUR		SUPERFICIE	TERR	P C	TERRAIN	BÂTISSE			TOTAL
1001	89721050	LOT 65 RUE RIV PRAIRIES													
2002		21 99	P2		3651	IRR					3,59800				
3001					3715	9735									
4202		MME FRANK CSANADI (ANTOINETTE SLYWKA ALEXANDER)					2F	Z							
4602		11557 SALK MTL NORD HIG 477													
6620		PROPRIÉTÉ SUJETTE A SURTAXE SUR TERRAIN VAGUE DESSERVI													
1001	89721300	9210 BL MAURICE DUPLESSIS													
2002		21 99	3		9720	40000					38,88000				
3001															
4202		MME FRANK CSANADI (ANTOINETTE SLYWKA ALEXANDER)					2F	Z							
4602		11557 SALK MTL NORD HIG 477													
1001	89721310	LOT ARR 6E RUE RIV PRAIRIES													
2002		21 P99			9720	1,11478					108,35700				
3001															
4201		LA VILLE DE MONTREAL - SERVICE DE LA GESTION IMMOBILIERE					9F	I							
4601		507 PLACE D'ARMES #300 MONTREAL H2Y 2W8													
1001	89721500	LOT ARR 6E RUE RIV PRAIRIES													
2002		21 P99			IRR	7500					7,23300				
2002					9663	6937									
3001															
4211		WASOLCO INC					CA	I							
4611		10740 6E RUE RIV PRAIRIES													
6701		477 ANTOINETTE CSANADI													
6702		9210 MAURICE DUPLESSIS HIG 1M7													
6620		PROPRIÉTÉ SUJETTE A SURTAXE SUR TERRAIN VAGUE DESSERVI													
1001	89722500	LOT 6E RUE RIV PRAIRIES													
2002		21 100	251		2500						2,05000				
2004		21 100	252		3000						2,46000				
2006		21 100	250		2570						2,11100				
2999											6,62100				

CERT. EST. 8-1-85/154184

89921500

3511

4201 Mme Antoinette Szywak Alexander
 4601 11557 Solk, M.H. Nord HIG. Csamadi
 447



AEB 30

CODE	COMPTÉ	EMPLACEMENT - NOM, PROFESSION, RESIDENCE						CATEGORIE BÂTIMENT	SCOLAIRE		VALEUR EN DOLLARS			MUNICIPAL	REMARQUES
		DIV. CAD.	CADASTRE	SUBDIVISION	FRONT	PROFONDEUR	SUPERFICIE		CLASSE	CLASSE	TERRAIN	BÂTISSE	TOTAL		
3001	89722500							68	2B1	17400		17400	ED6	204-3	
4201		LA VILLE DE MONTRÉAL - SERVICE DE LA GESTION IMMOBILIERE						9F							
4601		507 PLACE D'ARMES #300 MONTRÉAL H2Y 2W8													
7001		50 EME AVENUE													
1001	89722800	LOT 6E RUE RIV PRAIRIES						112							
2002		21 100	280		3100	8200					2,54200				
2004		21 100	281		2700	8200					2,21400				
2006		21 100	282		2700	8200					2,21400				
2999											6,97000				
3001								68	2B1	15600		15600	ED6	204-3	
4201		LA VILLE DE MONTRÉAL - SERVICE DE LA GESTION IMMOBILIERE						9F							
4601		507 PLACE D'ARMES #300 MONTRÉAL H2Y 2W8													
1001	89723100	LOT 6E RUE RIV PRAIRIES						112							
2002		21 102	474		2700						2,43000				
2004		21 102	473		2700						2,43000				
2999											4,86000				
3001								68	2B1	10800		10800	ED6	204-3	
4201		LA VILLE DE MONTRÉAL - SERVICE DE LA GESTION IMMOBILIERE						9F							
4601		507 PLACE D'ARMES #300 MONTRÉAL H2Y 2W8													
1001	89723300	LOT 6E RUE RIV PRAIRIES						112							
2002		21 102	472		2700						2,43000				
2004		21 102	471		2700						2,43000				
2999											4,86000				
3001								68	2B1	10800		10800	ED6	204-3	
4201		LA VILLE DE MONTRÉAL - SERVICE DE LA GESTION IMMOBILIERE						9F							
4601		507 PLACE D'ARMES #300 MONTRÉAL H2Y 2W8													
1001	89723500	LOT 6E RUE RIV PRAIRIES						112							
2002		21 102	470		2700	9010					2,43000				
2004		21 102	P469		IRR	9000					2,26900				
2004						IRR									
2999											4,69900				
3001								68	2B1	10500		10500	ED6	204-3	

CODE	COMPTÉ	EMPLACEMENT - NOM, PROFESSION, RESIDENCE					CATEGORIE D'IMMEUBLE	SCOLAIRE		VALEUR EN DOLLARS			MUNICIPAL *	REMARQUES	
		DIV. CAD.	CADASTRE	SUBDIVISION	FRONT	PROFONDEUR		SUPERFICIE	F.	C.	TERRAIN	BÂTISSE			TOTAL
4201 4601	89723500	LA VILLE DE MONTRÉAL - SERVICE DE LA GESTION IMMOBILIERE 507 PLACE D'ARMES #300 MONTRÉAL H2Y 2W8					9F								
7001		49 EXE AVENUE													
1001	89723600	LOT 6E RUE RIV PRAIRIES					4121								
2001		21 102	P532		5052	8665					4,27300				
2001					7657	IRR									
2002		21 102	P531		8146	4000					3,39000				
2002					IRR	6500									
2003		21 102	P530		1253	60000					0,08700				
2003					1440										
2004		21 102	540		3500	60000					21,00000				
2005		21 102	P519		8077	3000					2,42100				
2005					8068										
2006		21 102	P517		8035	3000					2,40900				
2006					8028										
2007		21 102	P506		5469	4000					3,32000				
2007					7959	IRR									
2008		21 102	P505		7457	6200					3,95300				
2008					IRR	IRR									
2999											58,85300				
3001								6B	2B1	49400		49400	ED6	204-3	
4201 4601		LA VILLE DE MONTRÉAL - SERVICE DE LA GESTION IMMOBILIERE 507 PLACE D'ARMES #300 MONTRÉAL H2Y 2W8					9F								
1001	89723700	LOT 6E RUE RIV PRAIRIES					4121								
2002		21 102	P533		2754	7369					1,90900				
2002					IRR	IRR									
3001								6B	2B1	4200		4200	ED6	204-3	
4201 4601		LA VILLE DE MONTRÉAL - SERVICE DE LA GESTION IMMOBILIERE 507 PLACE D'ARMES #300 MONTRÉAL H2Y 2W8					9F								
1001	89723800	LOT 6E RUE RIV PRAIRIES					4121								
2002		21 102	P534		2739	7369					1,93000				
2002					2712	6869									
2004		21 102	P535		2758	6869					1,79500				
2004					2712	6368									
2006		21 102	P536		2758	6368					1,65900				
2006					2712	5867									
2999											5,38400				
3001								6B	2B1	12000		12000	ED6	204-3	

CODE	COMTE	EMPLACEMENT - NOM, PROFESSION, RÉSIDENCE					CATEGORIE BÂTIMENT	SCOLAIRE		VALEUR EN DOLLARS			MUNICIPAL	REMARQUES	
		NO. CAD.	CADASTRE	SUBDIVISION	FRONT	PROFONDEUR		SUPERFICIE	TERR. P. C.	TERRAIN	BÂTISSE	TOTAL			
4201 4601	89723800	LA VILLE DE MONTRÉAL - SERVICE DE LA GESTION IMMOBILIERE 507 PLACE D'ARMES #300 MONTRÉAL H2Y 2W8					9F	1							
1001	89724100	LOT 6E RUE RIV PRAIRIES													
2002		21 102	P537		2758	5867					1,92300				
2002					2712	5366									
2004		21 102	P538		2754	5366					1,38500				
2004					2786	4865									
2999											2,90800				
3001								6E	2B1	6500		6500	ED6	204-3	
4201 4601		LA VILLE DE MONTRÉAL - SERVICE DE LA GESTION IMMOBILIERE 507 PLACE D'ARMES #300 MONTRÉAL H2Y 2W8					9F	1							
1001	89724300	LOT 6E RUE RIV PRAIRIES													
2002		21 102	564		2700						2,43000				
2004		21 102	565		2700						2,43000				
2006		21 102	566		2700						2,43000				
2999											7,29000				
3001								6B	2B1	7500		7500	ED6	204-3	
4201 4601		LA VILLE DE MONTRÉAL - SERVICE DE LA GESTION IMMOBILIERE 507 PLACE D'ARMES #300 MONTRÉAL H2Y 2W8					9F	1							
1001	89724600	LOT 6E RUE RIV PRAIRIES													
2002		21 102	567		2700						2,43000				
2004		21 102	568		2700						2,43000				
2999											4,86000				
3001								6B	2B1	4800		4800	ED6	204-3	
4201 4601		LA VILLE DE MONTRÉAL - SERVICE DE LA GESTION IMMOBILIERE 507 PLACE D'ARMES #300 MONTRÉAL H2Y 2W8					9F	1							
1001	89724800	LOT 6E RUE RIV PRAIRIES													
2002		21 102	569		2700						2,27300				
3001								6B	2B1	2300		2300	ED6	204-3	
4201 4601		LA VILLE DE MONTRÉAL - SERVICE DE LA GESTION IMMOBILIERE 507 PLACE D'ARMES #300 MONTRÉAL H2Y 2W8					9F	1							
7001		49 EME AVENUE													

CODE	COMPTE	EMPLACEMENT - NOM, PROFESSION, RÉSIDENCE					CATEGORIE D'IMMEUBLE	SCOLAIRE		VALEUR EN DOLLARS			MUNICIPAL	REMARQUES	
		RUE CAD.	CADASTRE	SUBDIVISION	FRONT	PROFONDEUR		SUPERFICIE	TEER P. C.	TERRAIN	BÂTISSE	TOTAL			
1001	89724900	LOT 6E RUE RIV PRAIRIES													
2002		21 102	502		2700	2,27300									
2004		21 102	504		2700	2,43000									
2006		21 102	503		2700	2,43000									
2999						7,13300									
3001							68	281	7200		7200	E06	204-3		
4201		LA VILLE DE MONTREAL - SERVICE DE LA GESTION IMMOBILIERE					9F	1							
4601		507 PLACE D'ARMES #300 MONTREAL H2Y 2W8													
1001	89725200	LOT 6E RUE RIV PRAIRIES													
2002		21 102	500		2700	2,43000									
2004		21 102	501		2700	2,43000									
2006		21 102	499		2700	2,43000									
2999						7,29000									
3001							68	281	7500		7500	E06	204-3		
4201		LA VILLE DE MONTREAL - SERVICE DE LA GESTION IMMOBILIERE					9F	1							
4601		507 PLACE D'ARMES #300 MONTREAL H2Y 2W8													
1001	89725500	LOT 6E RUE RIV PRAIRIES													
2002		21 100	308		2700	8200	2,21400								
2004		21 100	307		2670	8200	2,19300								
2006		21 100	309		3100	8200	2,54000								
2999							6,94700								
3001							68	281	7100		7100	E06	204-3		
4201		LA VILLE DE MONTREAL - SERVICE DE LA GESTION IMMOBILIERE					9F	2							
4601		507 PLACE D'ARMES #300 MONTREAL H2Y 2W8													
7001		50 CHE AVENUE													
1001	89725800	LOT 6E RUE RIV PRAIRIES													
2002		21 100	278		2500	8200	2,05000								
2004		21 100	279		2500	8200	2,05000								
2006		21 100	277		3000	8200	2,46000								
2999							6,56000								
3001							68	281	6600		6600	E06	204-3		
4201		LA VILLE DE MONTREAL - SERVICE DE LA GESTION IMMOBILIERE					9F	2							
4601		507 PLACE D'ARMES #300 MONTREAL H2Y 2W8													
7001		RUE 100,313													
7002		RUE 102,570													

CODE	COMPTÉ	EMPLACEMENT - NOM, PROFESSION, RÉSIDENCE					CATEGORIE BÂTIMENT	SCOLAIRE		VALEUR EN DOLLARS			MUNICIPAL	REMARQUES	
		SECTEUR	QUARTIER	SUBDIVISION	FRONT	PROFONDEUR		SUPERFICIE	TERR P.C.	TERRAIN	BASSE	TOTAL			
1001	89727200	LOT 6E RUE RIV PRAIRIES					1121								
2002		21	102	573	2700						2,43000				
2004		21	102	575	2700						2,43000				
2006		21	102	574	2700						2,43000				
2999											7,29000				
3001		VERSÒ					6B								
4204							IF	2	1	2B1	6600		6600	E06 204-3 TWT 1	
4604		ALFONSO CASTAGNA 8135 LANGELIER ST LEONARD HIP 287													
6026		PROPRIETE SUJETTE A SURTAXE SUR TERRAIN VAGUE DESSERVI													
1001	89727500	LOT 6E RUE RIV PRAIRIES					1121								
2002		21	102	572	2700						2,27300				
2004		21	102	571	2700						2,43000				
2999											4,70300				
3001		VERSÒ					6B								
4204							IF	2	1	2B1	4200		4200	E06 204-3 TWT 1	
4604		ALFONSO CASTAGNA 8135 LANGELIER ST LEONARD HIP 287													
6026		PROPRIETE SUJETTE A SURTAXE SUR TERRAIN VAGUE DESSERVI													
7001		49 EME AVENUE													
1001	89727600	LOT 6E RUE RIV PRAIRIES					1121								
2001		21	102	P634	IRR	6200					3,85900				
2001					7398	IRR									
2002		21	102	P633	7897	4000					3,29100				
2002					IRR	6500									
2003		21	102	P632	1503	60000					9,45000				
2003					1647										
2004		21	102	642	3500	60000					21,00000				
2005		21	102	P621	7845	3000					2,35200				
2005					7838										
2006		21	102	P619	7812	3000					2,34200				
2006					7805										
2007		21	102	P608	IRR	4000					3,23700				
2007					7753	6500									
2008		21	102	P607	7254	7000					4,15700				
2008					IRR	IRR									
2999											49,68600				
3001							6B								
4201		LA VILLE DE MONTREAL - SERVICE DE LA GESTION IMMOBILIERE					9F	1				50400		50400	E06 204-3
4601		507 PLACE D'ARMES #300 MONTREAL H2T 2W8													
1001	89727700	LOT 6E RUE RIV PRAIRIES					1121								
		MICROFICHE 154 H-12													

89722200

9FE1

4201 Ville de Montreal - Service de la Gestion
Immobiliere

4601 507 Pl. d'Armes #300 H2Y 2W8

CERT 8185 15/10/81 315

89722500

9FE1

4201 Ville de Montreal - Service de la Gestion
Immobiliere

4601 507 Pl. d'Armes #300 H2Y 2W8

CERT 8185 15/10/81 315

CODE	COMPTÉ	EMPLACEMENT - NOM, PROFESSION, RÉSIDENCE					CATEGORIE BÂTIMENT	SCOLAIRE		VALEUR EN DOLLARS			MUNICIPAL	REMARQUES
		DIV. CAD.	CADASTRAL	SUBDIVISION	FRONT	PROFONDEUR		SUPERFICIE	TERR. P. C.	TERRAIN	BÂTISSE	TOTAL		
2002 2004 2999	89727700	21 102 21 102	635 636		2700 2700	2,27300 2,43000 4,70300								
3001							6B	2B1	4800		4800	ED6	204-3	
4201 4601		LA VILLE DE MONTRÉAL - SERVICE DE LA GESTION IMMOBILIERE 507 PLACE D'ARMES #300 MONTRÉAL H2Y 2W8					9F	1						
1001	89727900	LOT 6E RUE RIV PRAIRIES												
2002 2004 2999		21 102 21 102	638 637		2700 2700	2,43000 2,43000 4,86000								
3001							6B	2B1	4800		4800	ED6	204-3	
4201 4601		LA VILLE DE MONTRÉAL - SERVICE DE LA GESTION IMMOBILIERE 507 PLACE D'ARMES #300 MONTRÉAL H2Y 2W8					9F	1						
1001	89728100	LOT 6E RUE RIV PRAIRIES												
2002 2004 2999		21 102 21 102	639 640		2700 2700	2,43000 2,43000 4,86000								
3001							6B	2B1	4800		4800	ED6	204-3	
4201 4601		LA VILLE DE MONTRÉAL - SERVICE DE LA GESTION IMMOBILIERE 507 PLACE D'ARMES #300 MONTRÉAL H2Y 2W8					9F	1						
7001 7002		CAD. 104 CAD. P119												
1001	89732200	LOT 6E RUE RIV PRAIRIES												
2002 2004 2006 2999	A-115538 2-7-85	21 121 21 121 21 121	644 643 642		2950 2950 2970	2,95000 2,95000 2,96000 8,86000								
3001							7A	1 2B1	9900		9900	TSV	1	
4201 4601		Mlle LISE GROULX 6365 DE MARSEILLE MIN ILS					3F	1						
6630 7001		PROPRIÉTÉ SUJETTE A SURTAXE SUR TERRAIN VAGUE NON DESSERV 39 EME AVENUE												
1001	89732500	LOT 6E RUE RIV PRAIRIES												

89732200

CEN2

4201 Construction Magie Inc.
4601 9054 Descartes, St-Leonard H1R 3P5

CERT.	FF	342
1385	2785	

CODE	COMPTÉ	EMPLACEMENT - NOM, PROFESSION, RESIDENCE					CATEGORIE BÂTIMENT	SCOLAIRE		VALEUR EN DOLLARS			MUNICIPAL *	REMARQUES
		PRE CAD	CADASTRE	SUBDIVISION	FRONT	PROFONDEUR		SUPERFICIE	TERR P. C.	TERRAIN	BÂTISSE	TOTAL		
2002	89732500	21 121	582		2600	2,28800								
3001							7A	1 281	2600		2600	TSV 1		
4211		M LIONEL MARTINEAU, LIEUTENANT					IF							
4611		8510 BOYCE MIL 2E3												
6630		PROPRIETE SUJETTE A SURTAXE SUR TERRAIN VAGUE NON DESSERVI												
1001	89732600	LOT 6E RUE RIV PRAIRIES					4021							
2002		21 121	581		2600	2,28800								
3001							7A	1 281	2600		2600	TSV 1		
4211		M LIONEL MARTINEAU, POLICIER					IF							
4611		8510 BOYCE MIL 2E3												
6630		PROPRIETE SUJETTE A SURTAXE SUR TERRAIN VAGUE NON DESSERVI												
1001	89732700	LOT 6E RUE RIV PRAIRIES					4021							
2002	A-148837	21 121	579		2500	2,20000								
2004	2-7-85	21 121	580		2500	2,20000								
2999						4,40000								
3001							7A	1 281	4900		4900	TSV 1		
4204		MR MARIO SERINO, CARPENTER					1A C2							
4604		1761 DUMAS VIMONT LAVAL H7M 2V6												
6630		PROPRIETE SUJETTE A SURTAXE SUR TERRAIN VAGUE NON DESSERVI												
1001	89732900	LOT 6E RUE RIV PRAIRIES					4021							
2002	A 153537	21 121	578		2600	2,28800								
2004	7-11-85	21 121	577		2600	2,28800								
2006		21 121	576		2600	2,28800								
2999						6,86400								
3001							7A	1 281	7700		7700	TSV 1		
4204		M AURELE LELIEVRE					IF							
4604		260 BELLEVUE DOM H B STE JULIE CTE VERCHERES JOL 2C0					2							
6630		PROPRIETE SUJETTE A SURTAXE SUR TERRAIN VAGUE NON DESSERVI												
7001		38 ERE AVENUE												
1001	89733200	LOT 6E RUE RIV PRAIRIES					4021							

VERSO

89732700

CFN2

4201 Construction Magri Inc
4601 9054 Descartes, St-Leonard HIR 3P5

CERT.	DEC.	342
13115	2785	

CODE	COMPTÉ	EMPLACEMENT - NOM, PROFESSION, RÉSIDENCE					CATEGORIE BÂTIMENT	SCOLAIRE		VALEUR EN DOLLARS			MUNICIPAL *	REMARQUES
		NOY. CAD.	CADASTRE	SUPERVISION	FRONT	PROFONDEUR		SUPERFICIE	TERR. P.C.	TERRAIN	BÂTISSE	TOTAL		
2002	89733200		21 121	547		2900					2,90000			
2004			21 121	545		2860					2,87000			
2006			21 121	546		2900					2,90000			
2999											8,67000			
3001							7A	1 2B1		9600		9600	TSV 1	
4204		M AURELE LELIEVRE					IF							
4604		260 BELLEVUE DOM H B STE JULIE CTE VERCHERES JUL 200												
6630		PROPRIETE SUJETTE A SURTAXE SUR TERRAIN VAGUE NON DESSERVI												
7001		CAD. 121,672 COTE NORD												
1001	89733500	LOT 6E RUE RIV PRAIRIES												
2002			21 121	573		2950					2,95000			
2004			21 121	572		2900					2,91000			
2006			21 121	574		2950					2,95000			
2999											8,81000			
3001							7A	1 2B1		9800		9800	TSV 1	
4201		M CLAUDE DELBES					IF							
4601		12292 CORBEIL MONTREAL NORD HIG 3X4												
4204		M PIERRE LANGLADE					IF							
4604		52 LEMOYNE REPENTIGNY J6A 3L5												
4207		M JACQUES DELBES					IF							
4607		10445 BL PLAZA MONTREAL NORD H1H 4M1												
5702		12292 CORBEIL MTL NORD HIG 3X4												
6630		PROPRIETE SUJETTE A SURTAXE SUR TERRAIN VAGUE NON DESSERVI												
7001		38E AVENUE												
1001	89733800	LOT 6E RUE RIV PRAIRIES												
2002			21 121	P634		IRR					8644			2,28400
2002											7600			8724
2004			21 121	P635							2646			8724
2004											2600			8230
2006			21 121	P636							2646			8230
2006											2600			7737
2999														6,54100
3001							7A	1 2B1		7300		7300	TSV 1	
4201		M CLAUDE DELBES					IF							
4601		12292 CORBEIL MONTREAL NORD HIG 3X4												
4204		M PIERRE LANGLADE					IF							
4604		52 LEMOYNE REPENTIGNY J6A 3L5												
4207		M JACQUES DELBES					IF							
4607		10445 BL PLAZA MONTREAL NORD H1H 4M1												
6630		PROPRIETE SUJETTE A SURTAXE SUR TERRAIN VAGUE NON DESSERVI												

89735200

(F02)

4201 Aliments S.B. hGe

4601 8332 Boul du Havre Anjou
Dct Anjou Hdl IVL

15/1/85 5/1/85 358

CODE	COMTE	EMPLACEMENT - NOM, PROFESSION, RÉSIDENCE						CATEGORIE D'IMMEUBLE	SCOLAIRE		VALEUR EN DOLLARS			MUNICIPAL	REMARQUES
		DIV. CAD.	CADASTRE	SUBDIVISION	FRONT	PROFONDEUR	SUPERFICIE		TERR. P. C.	TERRAIN	BÂTISSE	TOTAL			
1001	89734100	LOT 6E RUE RIV PRAIRIES						1021							
2002		21	121	P637	2545	7737									
2002					2500	7262									
2004		21	121	P638	2545	7262									
2004					2500	6787									
2999															
3001															
4204		M GIUSEPPE TILLI, OPERATEUR						1F	2						
4604		8277 COURVAL ST LEONARD HIP 2E4													
4207		MME GIUSEPPE TILLI (SONIA BESTMAI)						2F	2						
4607		8277 COURVAL ST LEONARD HIP 2E4													
6630		PROPRIETE SUJETTE A SURTAXE SUR TERRAIN VAGUE NON DESSERVI													
1001	89734300	LOT 6E RUE RIV PRAIRIES						1021							
2002		21	121	P639	2646	6787									
2002					2600	6294									
2004		21	121	P640	2646	6294									
2004					2600	5800									
2999															
3001															
4204		MME HARVEY LACROIX (HELENE HOULZET)						8F	C2						
4604		7620 CURE CLERMONT V. D ANJOU MIK 1X1													
6630		PROPRIETE SUJETTE A SURTAXE SUR TERRAIN VAGUE NON DESSERVI													
7001		39 EME AVENUE													
1001	89734500	LOT 6E RUE RIV PRAIRIES						1121							
2002		21	121	P671	3077	4918									
2002					3017	4344									
2004		21	121	P669	3056	6057									
2004					3000	5487									
2006		21	121	P670	3056	5487									
2006					3000	4918									
2999															
3001															
4201		LA VILLE DE MONTRÉAL - SERVICE DE LA GESTION IMMOBILIERE						9F	11						
4601		507 PLACE D'ARMES #300 MONTRÉAL H2Y 2W8													
7001		TRAVERSEZ COTE SUD													
1001	89734600	LOT 6E RUE RIV PRAIRIES						1121							

4001 m. Joseph Skucas
 4661 6966 Tex. Sagamot H18 26.1

CERT.	EXP.
1/6/85	2/1/86

CODE	COMTE	EMPLACEMENT - NOM, PROFESSION, RÉSIDENCE					CATEGORIE BÂTIMENT	SCOLAIRE		VALEUR EN DOLLARS			MUNICIPAL	REMARQUES
		AVENUE	CADASTRE	SUBDIVISION	FRONT	PROFONDEUR		SUPERFICIE	TERRE P.C.	TERRAIN	BÂTIMENT	TOTAL		
2002	89734800	21	121	772		3030								
3001	A 154452 22-11-85	VERSO					1A 6B		2B1	3400		3600		TSV E06-204-3
4201		LA VILLE DE MONTRÉAL - SERVICE DE LA GESTION IMMOBILIERE					9F							
4601		507 PLACE D'ARMES #300 MONTRÉAL H2Y 2W8												
6630		Propriété sujette à la surtaxe sur terrain vague non desservi												
1001	89734900	LOT 65 RUE RIV PRAIRIES					1021							
2002		21	121	P770		3055					9256		2,84200	
2002						3000					9726			
2004		21	121	P771		IRR					9726		2,98500	
2004						3000					10000			
2999													5,82700	
3001								7A	2	2B1		6500		6500 TSV 1
4201		CONSTRUCTIONS CLAUDE BERNARD INC					CF							
4601		9890 3E RUE ROP HIC 176												
6630		PROPRIÉTÉ SUJETTE À SURTAXE SUR TERRAIN VAGUE NON DESSERVI												
7001		39 EME AVENUE												
1001	89735100	LOT 66 RUE RIV PRAIRIES					1121							
2002	A 154452 22-11-85	Lot 66 Maurice Duplessis												
2002		21	121	P708		2546					6112		1,469.00	
2004						2500					5638		1,455.00	
2004		21	121	P710		2648					6112		1,781.00	
2004						2598					6605		1,759.00	
2006		21	121	P709		2648					6112		1,653.00	
2006						2647					6112		1,659.00	
2999						2598					6605		1,853.00	
3001		VERSO					7A 6B		2B1	13200		13100		13200 TSV E06-204-3
4201		LA VILLE DE MONTRÉAL - SERVICE DE LA GESTION IMMOBILIERE					9F							
4601		507 PLACE D'ARMES #300 MONTRÉAL H2Y 2W8												
6630		Propriété sujette à la surtaxe sur terrain vague desservi												
1001	89735400	LOT 67 RUE RIV PRAIRIES					1121							
2002	A 154452 22-11-85	Lot 67 Maurice Duplessis												
2002		21	121	P707		2546					5638		1,350.00	
2004						2500					5638		1,336.00	
2004		21	121	P706		2648					6670		1,278.00	
2004						2600					5163		1,264.00	
2999						2598					4669		2,100.00	
3001		VERSO					7A 6B		2B1	7200		7100		7200 TSV E06-204-3
4201		LA VILLE DE MONTRÉAL - SERVICE DE LA GESTION IMMOBILIERE					9F							
4601		507 PLACE D'ARMES #300 MONTRÉAL H2Y 2W8												
6630		Propriété sujette à la surtaxe sur terrain vague desservi												

89734900

CFN1

4201 Construction Claude Bernard Inc.
4601 9890 3^e rue HIC ITG

CERT.	IMP.	369
24286	22-11-85	

89735400

CFN1

4201 Construction Claude Bernard Inc.
4601 9890 3^e rue HIC ITG

CERT.	IMP.	369
24286	22-11-85	

89735100

CFN1

4201 Construction Claude Bernard Inc.
4601 9890 3^e rue HIC ITG

CERT.	IMP.	369
24286	22-11-85	

CODE	COMPTE	EMPLACEMENT - NOM, PROFESSION, RESIDENCE					CATEGORIE BÂTIMENT	SCOLAIRE		VALEUR EN DOLLARS			MUNICIPAL	REMARQUES	
		DR. CAD	CADASTRE	SURDIVISION	FRONT	PROFONDEUR		SUPERFICIE	TERR P. C.	TERRAIN	BÂTISSE	TOTAL			
1001	89735000	LOT BL. MAURICE DUPLESSIS													
2002		21	121	P769	50.89	203.67 203.64	10,183.00								Provient du domaine public
3001															367 2128221185
4201		Constructions Claude Bernard Inc.					CP	7A	2 BL	15300		15300	T VV		
4601		9890 31 ^e Rue HIC 115													
6620		Propriété sujette à la surtaxe sur terrain vague desservi													

823-A

CODE	COMPTÉ	EMPLACEMENT - NOM PROFESSION. RÉSIDENCE					CATEGORIE BÂTIMENT	SCOLAIRE	VALEUR EN DOLLARS			MUNICIPAL	REMARQUES		
		DIV. CAD.	CATASTRÉ	SUBDIVISION	FRONT	PROFONDEUR			SUPERFICIE	PIÉ	TERRAIN			BÂTIMENT	TOTAL
1001	89735600 A 154452	Lot St Maurice Duplessis LOT DE RUE RIV. PRÉRIÉES					1121								
2002	22-11-85	21	121	P705	26.48	46.69					1,150.00				
2002					26.46	41.76					1,136.00				
2004		21	121	P704	25.98	41.77					1,021.00				
2004					26.47	36.23					1,007.00				
2799					26.98	41.76									
3001					25.97	36.51				2,143.00					
										2,171.00					
4201		VERSO LA VILLE DE MONTRÉAL - SERVICE DE LA GESTION IMMOBILIÈRE													
4601		507 PLACE D'ARMES #300 MONTRÉAL H2Y 2P8													
6620		Propriété sujette à la surtaxe sur terrain vague desservi													
7001		38 ÈME AVENUE													
7001	89735700	Voir page 824-A													
1001	89735800 A 154452	LOT DE RUE RIV. PRÉRIÉES Lot St Maurice Duplessis					1121								
2002	22-11-85	21	121	P675	36.02	39.41					1,157.00				
2002					36.03	33.22					1,062.00				
2004		21	121	P674	29.49	38.81					988.00				
2004					30.02	38.81					997.00				
2006		21	121	P673	29.49	38.22				863.00					
2006					35.27	28.24				731.00					
2999					34.41	28.23				2,698.00					
3001										3,005.00					
4201		VERSO LA VILLE DE MONTRÉAL - SERVICE DE LA GESTION IMMOBILIÈRE													
4601		507 PLACE D'ARMES #300 MONTRÉAL H2Y 2P8													
6620		Propriété sujette à la surtaxe sur terrain vague desservi													
7001		CAD. P121													
7002		CAD. P133													
1001	89736500	LOT DE MAURICE DUPLESSIS					1121								
2001		21	121	1934-18	5193	10187				5,210.00					
2001						10181									
3001							7A	2	281	10300		10300	TSV		
4201		FARGNOLI CONSTRUCTION LTEE													
4601		6820 PL RICHER ST LEONARD HIT 3W6													
7000		PROPRIÉTÉ SUJETTE À SURTAXE SUR TERRAIN VAGUE NON DESSERVI													
1001	89736600	LOT DE MAURICE DUPLESSIS					1121								
2001		21	121	1934-17	5160	10187				5,150.00					
2001															
3001							7A	2	281	10200		10200	TSV		
	89736550a 89737350	Voir pages 824-B-C-D													
		MICROFICHE 154 N-12													

CERT.	FFR.	
24-2-86	22-11-85	369

CERT.	FFR.	
24-2-86	22-11-85	369

CERT.	FFR.	
24-2-86	12-12-85	369

CERT.	FFR.	
24-2-86	12-12-85	369

Annulé & porté sur
file: 89736550
89736650
89736750

89735600

4201 Constructions Claude Bernard Inc.
4601 9890 3^e rue HIC 176

CFN1

CFN1	369
2428	22-1185

89735800

4201 Constructions Claude Bernard Inc.
4601 9890 3^e rue HIC 176

CFN1

CFN1	369
2428	22-1185

CODE	COMPTE	EMPLACEMENT - NOM, PROFESSION, RÉSIDENCE						C. O. C. P.	C. O. C. P.	C. O. C. P.	C. O. C. P.	C. O. C. P.	C. O. C. P.	C. O. C. P.	C. O. C. P.	C. O. C. P.	C. O. C. P.	REMARQUES							
		DIV. CAD.	CADASTRE	SUBDIVISION	FRONT	PROFONDEUR	SUPERFICIE												CATÉGORIE BÂTIMENT	SCOLAIRE	VALEUR EN DOLLARS			MUNICIPAL	
										TERR. P. C.	TERRAIN	BÂTISSE	TOTAL												
1001	89735700	LOT BL. MAURICE DUPLESSIS																	Provient du domaine public						
20022		21	121	P703	50.89	203.61 203.58	10,180.00																		
3001																									
4201		Constructions Claude Bernard Inc.																	<table border="1"> <tr> <td>CERL</td> <td>REV.</td> <td>301</td> </tr> <tr> <td colspan="3">24/28022-85</td> </tr> </table>	CERL	REV.	301	24/28022-85		
CERL	REV.	301																							
24/28022-85																									
4601		9890 31 ^e Rue HIC 1T6																							
6620		Propriété sujette à la surtaxe sur terrain vague desservi																							

824-A

COUR	COMPTE	EMPLACEMENT - NOM, PROFESSION, RÉSIDENCE					CATEGORIE BÂTIMENT	SCOLAIRE		VALEUR EN DOLLARS			MUNICIPAL *	REMARQUES		
		DIV. CAD.	CADASTRE	SUBDIVISION	FRONT	PROFONDEUR		SUPERFICIE	TERR. P. C.	TERRAIN	BÂTISSE	TOTAL				
1001	89736550	LOT BOUL. MAURICE DUPLESSIS														
2002		21	121	1934-41	42.22 63.58	111.65 113.68	5,907.00								Provient de ptie 89432885 89736500 89736600	
3001								7A	2B1	17000		17000	T VV			
4201		Fargnoli Construction Ltée					CF	2								
4601		6820 Pl. Richer, St-Léonard HIT 3W8														
6620		Propriété sujette à la surtaxe sur terrain vague desservi														
1001	89736650	LOT BOUL. MAURICE DUPLESSIS														
2002		21	121	1934-40	47.01	111.65	5,247.00								Provient de ptie 89432885 89736500 89736600	
3001								7A	2B1	15700		15700	T VV			
4201		Fargnoli Construction Ltée					CF	2								
4601		6820 Pl. Richer, St-Léonard HIT 3W8														
6620		Propriété sujette à la surtaxe sur terrain vague desservi														
1001	89736750	LOT BOUL. MAURICE DUPLESSIS														
2002		21	121	1934-39	47.01	111.65	5,247.00								Provient de ptie 89736700 89736600 89432885	
3001								7A	2B1	15700		15700	T VV			
4201		Fargnoli Construction Ltée					CF	2								
4601		6820 Pl. Richer, St-Léonard HIT 3W8														
6620		Propriété sujette à la surtaxe sur terrain vague desservi														
1001	89736850	LOT BOUL. MAURICE DUPLESSIS														
2002		21	121	1934-38	47.01	111.65	5,247.00								Provient de ptie 89736800 89736700 89432885	
3001								7A	2B1	15700		15700	T VV			
4201		Fargnoli Construction Ltée					CF	2								
4601		6820 Pl. Richer, St-Léonard HIT 3W8														
6620		Propriété sujette à la surtaxe sur terrain vague desservi														

FORME D'ÉVALUATION

CODE	SOURCE	EMPLACEMENT - NOM, PROFESSION, RÉSIDENCE					CATEGORIE BÂTIMENT	SCOLAIRE		VALEUR EN DOLLARS			MUNICIPAL	REMARQUES	
		DÉ. CAD.	PARCÉLLE	SUBDIVISION	FRONT	PROFONDEUR		SUPERFICIE	TERR. P. C.	BÂTIMENT	TERRAIN	BÂTIMENT			TOTAL
1001	89736950	LOT BOUL. MAURICE DUPLESSIS													
2002		21	121	1934-37	47.01	111.65	5,247.00								Provient de ptie 89736900 89736800 89432885
3001								7A	2B1	15700		15700	T VV		
4201		Fargnoli Construction Ltée					CF	2							
4601		6820 Pl. Richer, St-Léonard H1T 3W8													CERT. 24280 12/12/85 369
6620		Propriété sujette à la surtaxe sur terrain vague desservi													
1001	89737050	LOT BOUL. MAURICE DUPLESSIS													
2002		21	121	1934-36	47.01	111.65	5,247.00								Provient de ptie 89737000 89736900 89432885
3001								7A	2B1	15700		15700	T VV		
4201		Fargnoli Construction Ltée					CF	2							
4601		6820 Pl. Richer, St-Léonard H1T 3W8													CERT. 24280 12/12/85 369
6620		Propriété sujette à la surtaxe sur terrain vague desservi													
1001	89737150	LOT BOUL. MAURICE DUPLESSIS													
2002		21	121	1934-35	47.01	111.65	5,247.00								Provient de ptie 89737100 89737000 89432885
3001								7A	2B1	15700		15700	T VV		
4201		Fargnoli Construction Ltée					CF	2							
4601		6820 Pl. Richer, St-Léonard H1T 3W8													CERT. 24280 12/12/85 369
6620		Propriété sujette à la surtaxe sur terrain vague desservi													
1001	89737250	LOT BOUL. MAURICE DUPLESSIS													
2002		21	121	1934-34	47.01	111.65	5,247.00								Provient de ptie 89737100 89649004 89432885
3001								7A	2B1	15700		15700	T VV		
4201		Fargnoli Construction Ltée					CF	2							
4601		6820 Pl. Richer, St-Léonard H1T 3W8													CERT. 24280 12/12/85 369
6620		Propriété sujette à la surtaxe sur terrain vague desservi													

824-C

CODEL	COMPTE	EMPLACEMENT - NOM, PROFESSION, RÉSIDENCE						CATEGORIE BÂTIMENT	SCOLAIRE		VALEUR EN DOLLARS			MUNICIPAL	REMARQUES
		DIV. CAD	CADASTRE	SUBDIVISION	FRONT	PROFONDEUR	SUPERFICIE		TERR	TERRAIN	BÂTISSÉ	TOTAL			
1001	89737350	LOT BOUL. MAURICE DUPLESSIS													
2002		21	121	1934-33	96.59 74.87	113.75 111.65	7,571.00								Provient de ptie 89649004 89649002 89432885
3001								7A	2B1	24300		24300	T VV		
4201		Fagnoli Construction Ltée						CP	2						
4601		6820 Pl. Richer, St-Léonard HIT 3W8													
6620		Propriété sujette à la surtaxe sur terrain vague desservi													

CEPT	31-286	12/12/85	307-
------	--------	----------	------

824-D

CODE	COMTE	EMPLACEMENT - NOM, PROFESSION, RÉSIDENCE					CATEGORIE BÂTIMENT	SCOLAIRE		VALEUR EN DOLLARS			MUNICIPAL	REMARQUES	
		DIV. CAD.	CADASTRE	SUBDIVISION	FRONT	PROFONDEUR		SUPERFICIE	TERR U C	TERRAIN	BÂTISSE	TOTAL			
4201 4601	89736600	FARGNOLI CONSTRUCTION LTEE					CF	2							
		6820 PL RICHER ST LEONARD		HIT 376											
4630		PROPRIETE SUJETTE A SURTAXE SUR TERRAIN VAGUE NON DESSERVI													
1001	89736700	LOT 81 MAURICE DUPLESSIS													
2001		21 121	1934-16	5160	10187	5,15900									
3001							7A	2 2B1	10200		10200	TSV			
4201 4601		FARGNOLI CONSTRUCTION LTEE					CF	2							
		6820 PL RICHER ST LEONARD		HIT 378											
4630		PROPRIETE SUJETTE A SURTAXE SUR TERRAIN VAGUE NON DESSERVI													
1001	89736800	LOT 81 MAURICE DUPLESSIS													
2001		21 121	1934-15	5160	10187	5,15900									
3001							7A	2 2B1	10200		10200	TSV			
4201 4601		FARGNOLI CONSTRUCTION LTEE					CF	2							
		6820 PL RICHER ST LEONARD		HIT 378											
4630		PROPRIETE SUJETTE A SURTAXE SUR TERRAIN VAGUE NON DESSERVI													
1001	89736900	LOT 81 MAURICE DUPLESSIS													
2001		21 121	1934-14	5160	10187	5,15900									
3001							7A	2 2B1	10200		10200	TSV			
4201 4601		FARGNOLI CONSTRUCTION LTEE					CF	2							
		6820 PL RICHER ST LEONARD		HIT 378											
4630		PROPRIETE SUJETTE A SURTAXE SUR TERRAIN VAGUE NON DESSERVI													
1001	89737000	LOT 81 MAURICE DUPLESSIS													
2001		21 121	1934-13	5160	10187	5,15900									
3001							7A	2 2B1	10200		10200	TSV			
4201 4601		FARGNOLI CONSTRUCTION LTEE					CF	2							
		6820 PL RICHER ST LEONARD		HIT 378											
4630		PROPRIETE SUJETTE A SURTAXE SUR TERRAIN VAGUE NON DESSERVI													
1001	89737100	LOT 81 MAURICE DUPLESSIS													
2001		21 121	1934-12	5160	10187	5,15900									
3001							7A	2 2B1	10200		10200	TSV			
4201 4601		FARGNOLI CONSTRUCTION LTEE					CF	2							
		6820 PL RICHER ST LEONARD		HIT 378											
4630		PROPRIETE SUJETTE A SURTAXE SUR TERRAIN VAGUE NON DESSERVI													

CODE	COUVERTURE	EMPLACEMENT - NOM PROFESSION - RESIDENCE					CATEGORIE BÂTIMENT	SCOLAIRE		VALEUR EN DOLLARS			MUNICIPAL	REMARQUES	
		DIV. CAD.	CADASTRE	SUBDIVISION	FRONT	PROFONDEUR		SUPERFICIE	P.C.	TERRAIN	BÂTISSE	TOTAL			
2001	89737100	21-121	1934-12	5165	10187	5,15900									
3001							7A	2	2B1	10200		10200	TSV		
4201		FARGNOLI CONSTRUCTION LTEE													
4601		6320 PL RICHER ST LEONARD H1E 3R8													
8630		PROPRIETE SUJETTE A SURTAXE SUR TERRAIN VAGUE NON DESSERVI													
7001		DEBUT DE ANDRE AMPERE AV													
1001	89737405	8390 AV ANDRE AMPERE													
2002		21 130	21		IRR	IRR									
2002					5900	10160									
3001							2A	1	2B1	14200	55800	70000	T R I		
4202		M GIOVANNI DI SALVO, CAMIONNEUR													
4602		8390 ANDRE AMPERE H1E 3R4													
4203		MME GIOVANNI DI SALVO (CLARA GIACOMETTI)													
4603		8390 AV ANDRE AMPERE H1E 3R4													
1001	89737410	8380 AV ANDRE AMPERE													
2002		21 130	32		2789	10160									
2002					2800	10495									
2004		21 132	195		1850	10495									
2004					1800	10360									
2999															
3001							2A	1	2B1	14100	55900	70000	T R I		
4202		M TOMMASO FIOCCO, OPERATEUR													
4602		8380 AV ANDRE AMPERE H1E 272													
4203		M YOLANDA SISTI													
4603		8380 AV ANDRE AMPERE H1E 272													
1001	89737412	8370 AV ANDRE AMPERE													
2002		21 132	178-53		4914	10360									
2002					4900	9991									
3001							2A	1	2B1	14700	57300	72000	T R I		
4201		M MARIO CARDILLO													
4601		8370 ANDRE AMPERE H1E 3W4													
4202		MME MARIO CARDILLO (GIUSEPPINA MATTEO)													
4602		8370 AV ANDRE AMPERE													
1001	89737414	8366 AV ANDRE AMPERE													

29131410

IFEI

4301 M. Antonio Di Iella

4301 8380 Andre Ampere IIE 3W4

2EII

4303 Mme Maria Graziella Nudo Di Iella

CERT.	EFF.
20689	24483

CODE	COMPTÉ	EMPLACEMENT - NOM PROFESSION, RÉSIDENCE						CATEGORIE BÂTIMENT	SCOLAIRE		VALEUR EN DOLLARS			MUNICIPAL *	REMARQUES
		DIV. CAD.	CADASTRE	SUBDIVISION	FRONT	PROFONDEUR	SUPERFICIE		UN. SC.	TERR. P. C.	TERRAIN	BÂTISSE	TOTAL		
2002	89737414	21	132	178-54	5515	9991	5,38100								
2002					5500	9578									
3001								2A	1	2B1	15900	56100	72000	T R I	
4201		M ENRICO DE FANIS						1							
4601		8366 AV ANDRE AMPERE		HIE 3R4				3							
4202		MME TERESA VITULLI													
4602		8366 AV ANDRE AMPERE		HIE 3R4											
7001		ARTHUR COURTOIS													
1001	89737416	8362 AV ANDRE AMPERE						300							
2002		21	132	178-71	IRR	IRR	4,98600								
2002					5135	9629									
3001								2A	1	2B1	14800	70200	85000	T R I	
4202		M CARLO STABILE						1F							
4602		8362 ANDRE AMPERE													
4203		MME CHRISTINA DI STEFANO STABILE						2F							
4603		8362 ANDRE AMPERE													
1001	89737418	8356 AV ANDRE AMPERE						300							
2002		21	132	178-70	5148	9629	4,84500								
2002					5135	9242									
3001								2A	1	2B1	14400	72600	87000	T R I	
4201		M ANTONIO LANNI						1F							
4601		8356 ANDRE AMPERE		HIE 3Y8											
1001	89737420	8350 AV ANDRE AMPERE						300							
2002		21	132	178-36	5315	10322	5,36300								
2002					5299	9921									
3001								2A	1	2B1	15800	75900	91700	T R I	
4201		M FRANCESCO ROLLI						1F							
4601		8350 AV ANDRE AMPERE		HIE 3Y8											
4202		MME MARIA MENNONE-ROLLI						2F							
1001	89737422	8340 AV ANDRE AMPERE						300							
2002		21	132	178-35	5358	9921	5,19600								
2002					5344	9521									
3001								2A	1	2B1	15300	74700	90000	T R I	

CODE	COMTE	EMPLACEMENT - NOM, PROFESSION, RÉSIDENCE					CATEGORIE D'IMMEUBLE	SCOLAIRE		VALEUR EN DOLLARS			MUNICIPAL	REMARQUES	
		DE CAL	CADASTRE	MUNICIPAL	FRONT	PROFONDEUR		SUPERFICIE	1	2	TERRAIN	BATISSE			TOTAL
4201 4601	89737422	M	RAFFAELE DI STEFANO												
4202 4602		MME	RAFFAELE DI STEFANO (MARIA CIVITA DI STEFANO)												
1001	89737424		8330 AV ANDRE AMPERE												
2002 2002			21 132	178-37-1	IRR	7963					4,64400				
3001					5001	9203									
4202 4602		M	DOMENICO MARRACINO												
4203 4603		MME	YDA ZARLENGA MARRACINO												
1001	89737426		8320 AV ANDRE AMPERE												
2001 2001			21 132	178-37-2	597	9203					54500				
2002 2002			21 132	178-3	594	9157									
2999					4432	9157					4,26300				
3001					4416	8825									
4201 4601		M	RONALD DAVID												
1001	89737506		8262 AV ANDRE AMPERE												
2002 2004			21 133	P738	5400	2500					1,35000				
2006 2006			21 133	703	2700	9000					2,43000				
2999			21 133	P704	1900	9000					2,39000				
3001					2700	IRR									
4201 4601		M	FRANK PANETTA												
4202 4602		MRS	FRANK PANETTA (LISA GUILIETTI)												
1001	89737510		8256 AV ANDRE AMPERE												
2002 2004			21 133	702	2700	9000					2,43000				
2006 2006			21 133	P738	2700	2500					67500				
			21 133	701	2700	9000					2,43000				
			21 133	P705	2700	2500					67500				

CODE	COMITE	EMPLACEMENT					NOM	PROFESSION	RESIDENCE	CATEGORIE BAYMENT	SCOLAIRE			VALEUR EN DOLLARS			MUNICIPAL	REMARQUES	
		LOT	CADASTRE	SUBDIVISION	FRONT	PROFONDEUR					SUPERFICIE	TERRAIN	BATISSE	TOTAL					
2999	69737510																		
3001																			
4204 4604									IF										
1901	89737516																		
2002																			
2002																			
2004																			
2006																			
2999																			
3001																			
4211 4611									IF										
7001																			
1001	89737725																		
2002																			
2002																			
2004																			
2004																			
2006																			
2006																			
2999																			
3001																			
4211 4611									IF										
6620																			
89737734																			
1061	89738625																		
2002																			
2002																			
3001																			
4211 4611									IF										
6620																			
89738638																			
1801	89739125																		

ANNULÉ

VERSÔ ANNULÉ

ANNULÉ

VERSÔ ANNULÉ

8979725

CFNI

~~4201 Construction Florida Inc.~~

~~4601 1842 Jean Talon E. H2E 175~~

ANNULÉ

CERT.	ENF.
16/05/1984	16/05/1984

8979805

CFNI

~~4201 Construction Florida Inc.~~

~~4601 1842 Jean Talon E. H2E 175~~

ANNULÉ

CERT.	ENF.
16/05/1984	16/05/1984

EB80

ALSO

CODE	COMPTE	EMPLACEMENT - NOM, PROFESSION, RÉSIDENCE					CATEGORIE BATIMENT	SOLAIRE	VALEUR EN DOLLARS			MUNICIPAL	REMARQUES						
		DIV CAD	CADASTRE	SUBDIVISION	FRONT	PROFONDEUR			SUPERFICIE	TERR P.C.	TERRAIN			BÂTISSE	TOTAL				
1001	89737730	8200																	
2002	A-148006		21	133	1487	IRR	89.44												
2002	4885					40.00	90.00												
3001																			
4201																			
4601																			
6620																			
1001	89737740																		
2002			21	133	1488	IRR	90.00												
2002						42.00	80.00												
3001																			
4201																			
4601																			
6620																			
1001	89738030	8210																	
2002			21	133	1486	40.06	87.27												
2002						40.00	89.44												
3001																			
4201																			
4601																			
6620																			

P829-A

89737330

IFI

4201 M Giuseppe Tizanni

4601 82201 av Andre Ampere H/E S.H.S.
F1222 84736
je. 17-9-75

CERT.	REF.	
51185	71185	343

CODE	COMPLÈTE	EMPLACEMENT - NOM, PROFESSION, RÉSIDENCE						CATEGORIE BÂTIMENT	ÉCOLAIRE		VALEUR EN DOLLARS			MUNICIPAL	REMARQUES	
		DIV. CAD.	CADASTRE	SUBDIVISION	FRONT	PROFONDEUR	SUPERFICIE		TERR.	BÂTISSE	TERRAIN	BÂTISSE	TOTAL			
2002	89738125	21	133	P621	2713	8816	2,35500									
2002					2700	8612										
2004		21	133	P620	2821	8612	2,37200									
2004					2800	8320										
2999							4,72700									
3001								7A	1	2B1	10800		10800	TVV I	ANNULÉ	
4211		HERVE COUSINEAU														
4611		4391 ST HUBERT H2J 2X1														
6620		PROPRIETE SUJETTE A SURTAXE SUR TERRAIN VAGUE DESSERVI														
7001	89738150	V. de P. CAS 830-R														
7002		26 AVENUE														
		CAD P136														
1001	89744650	LOT ARR 6E RUE RIV PRAIRIES														
2002		21	P159		29976	7430	22,25200									
2002					29923											
2004		21	P159		16513	16980	18,13400									
2004					16461											
2006		21	159	P5	6600	29923	19,73400									
2006					29876											
2999							60,12000									
3001								7C	2	2B1	81200		81200	TVV I	ANNULÉ	
4211		LOUON INC														
4611		8320 BL ST LAURENT H2P 2M3														
6620		PROPRIETE SUJETTE A SURTAXE SUR TERRAIN VAGUE DESSERVI														
1001	89744875	7330 6E RUE RIV PRAIRIES														
2001		21	159	P14	126.90	1AR	64,773.00									
2001					49156	120.50	76,16368									
2001					142.30	127.30										
2002		21	159	P15	142.70	144.68	28,539.00									
2001					142.02	100.00										
2003		21	159	16	33.00	691.56	32,821.00									
4201		NOVOREX CORPORATION LTEE														
4601		7320 6E RUE RIV PRAIRIES H1E 1K7														
		7320 René Descartes H1E 1K7 F122 (247.85) mm NPT (5)														
1001	89744900	7312-24 RENE DESCARTES														
2002		21	159	P114	12140	38763	43,05600									
3001																
4201		SERVICE J DEMERS LTEE														
4601		7324 AV RENE DESCARTES H1E 1K7														

89738126

CFMI

4201 Construction F. Lussier Inc.
4601 1842 Jean Talon C. H2E 175

~~ANNULÉ~~

CERT.	EFF.
Notis	Notis

VIRIUM

EB20

ORDRE	COMPTES	EMPLACEMENT					NOM, PROFESSION, RESIDENCE	CATEGORIE BÂTIMENT	SCOLAIRE	VALEUR EN DOLLARS			MUNICIPAL	REMARQUES	
		DIST. CAD.	CADASTRE	SUBDIVISION	PROFOND.	PROFONDEUR				SUPERFICIE	TERR. P. I. C.	TERRAIN			BÂTIMENT
1001	89738150 A-11113						Hot av. André Ampère								
2002	19-116	21	133	1485	42.20	83.20	3,586.00								
2002					42.00	87.27									
3001															
4201															
4601							Construction Flavia Inc. OVERSO								
							1842 Jean-Talon E. H2E 1T5								
6620							PROPRIETE SUJETTE A SURTAXE SUR TERRAIN VAGUE DESSERVI								

CERT.	EFF.	R
13/10/85		
Provient de		
89738125		

CERT.	EFF.	T R
9/10/85		
358		

89738150

1871

Paul H. Antonio Spionbano

1001 Laiss des Armes IIIE 2AS

CPPT	1871	345
------	------	-----

CODE	COMPTÉ	EMPLACEMENT - NOM, PROFESSION, RÉSIDENCE					CATEGORIE D'IMMEUBLE	SCOLAIRE	VALEUR EN DOLLARS			MUNICIPAL	REMARQUES				
		DIV. CAD.	CADASTRE	SUBDIVISION	FRONT	PROFONDEUR			SUPERFICIE	TERRAIN	BÂTISSE		TOTAL	CERT.	EFF.		
1001	8974501G	LOT 4E RUE					1121							23/1/86	22/5/85	315	Annulé et parti au 89744675
2002		21 159	16		3300	69156											
3001		ANNULÉ					7A	2 2B1	38700		38700		TVV 1				
4202		NOVOREX CORPORATION LTEE					CF										
4602		7330 AV RENE DESCARTES R O P H1E 1K7															
6620		PROPRIETE SUJETTE A SURTAXE SUR TERRAIN VAGUE DESSERVI															
1001	89745600	LOT AV RENE DESCARTES					1121										
2002	A-135602	21 160	P724		35 00	69 00											
2004	B-2-85	21 160	P725		3000	85 00											
2999					2500-45 00	8500-129 00	1.125 00										
3001							7C	1 2B1	14188		14188		TVV 1				
4201		ANTONIO MONACO					IF		10.300		10.300						
4601		7939 MADERE ST LEONARD H1P 3C7					IF										
4202		VIRGILIO ZAPPITELLI					IF										
4602		7160 PL BONPART ST LEONARD H1S 1Y3															
6301		800.00 P C RESERVE POUR RUE EFF 9-4-81															
6620		PROPRIETE SUJETTE A SURTAXE SUR TERRAIN VAGUE DESSERVI															
1001	89745800	LOT AV RENE DESCARTES					1121										
2002	B-135602	21 160	P726		2500	65 00											
2004	B-2-85	21 160	P727		2500-100	85 00-19 00	2.115 00										
2999					32 00	12 00	4.250 00										
3001							7C	1 2B1	12088		12088		TVV 1				
4201		ANTONIO MONACO					IF		11.700		11.700						
4601		7939 MADERE ST LEONARD H1P 3C7					IF										
4202		VIRGILIO ZAPPITELLI					IF										
4602		7160 PL BONPART ST LEONARD H1S 1Y3															
6301		933.00 P C RESERVE POUR RUE EFF 9-4-81															
6620		PROPRIETE SUJETTE A SURTAXE SUR TERRAIN VAGUE DESSERVI															
7001		6EME AVENUE															
1001	89746300	7260 AV RENE DESCARTES					1121										
2002		21 160	776		2500	8500											
2004		21 160	772		3000	8500											
2006		21 160	771		2500	8500											
2008		21 160	769		2500	8500											
2010		21 160	768		2500	8500											
2012		21 160	767		3000	8500											

81745600

1 F I 2

4201 M. Antonia Inessa 1/2 %
4601 7939 Madere, St. Leonard, H1P 3C7

8 F I 2

4202 Mme Maria A. Martelli-Zappitelli 1/2 %
4602 7192 Bonpart, St. Leonard, H1S 2Y3

1 F I 2

4203 M. Felice A. Zappitelli 1/2 %
4603 7192 Bonpart, St. Leonard, H1S 2Y3

2 F I 2

4204 Mme Silvana Zappitelli-Parente
4604 7375 Come, St. Leonard, H1S 2W4

9/11/84	10/13/84
---------	----------

81745800

1 F I 2

4201 M. Antonia Inessa 1/2 %
4601 7939 Madere

8 F I 2

4202 Mme Maria A. Martelli-Zappitelli
4602 7192 Bonpart, St. Leonard, H1S 2Y3

1 F I 2

4203 M. Felice A. Zappitelli 1/2 %
4603 7192 Bonpart, St. Leonard, H1S 2Y3

2 F I 2

4204 Mme Silvana Zappitelli-Parente 1/2 %
4604 7375 Come, St. Leonard, H1S 2W4

9/11/84	10/13/84
---------	----------

AE570

PROJET D'ÉVALUATION

CODE	NUMÉRO	EMPLACEMENT - NOM, PROFESSION, RÉSIDENCE					SUPERFICIE	CATEGORIE BÂTIMENT	SCOLAIRE			VALEUR EN DOLLARS			MUNICIPAL #	REMARQUES		
		DESIGN	CARACTÈRE	SURDIMENSION	FRONT	PROFONDEUR			TERR P. C.	TERRAIN	BATISSE	TOTAL						
2014	89746300	21 160	807		2500	8000	2,00000											
2014		21 160	808		2500	8000	2,00000											
2016		21 160	773		16000	1000	1,60000											
2020		21 160	774		2500	9000	2,00000											
2022		21 160	775		2500	8000	2,00000											
2024		21 160	776		2500	8000	2,00000											
2999							25,20000											
3001								4C	2	2B1	49900	20000	69900	T C 1				
4205		SERVICE DE GRUE B ET F INC						CF										
4605		7260 BL RENE DESCARTES NIE 1K5																
6301		1320.00 P C RESERVE POUR RUE EFF 3-4-81																
7001		5E AVENUE																
1001	89746600	LOT AV RENE DESCARTES																
1002					1AR	62.00	0,040.00											
2002		21 160	PS48		3000	8500	2,55000											
2004		21 160	PS49		2500	8500	1,275.00	2,12500										
2999						69.00	4,47500											
3001							3,324.00				6,700		6,700	TW 1				
4201		M BRUNO CAVALLARO, COURTIER						IF										
4601		12720 FORTIN MTL NORD HIG 4A4																
6301		901.00 P C RESERVE POUR RUE EFF 3-4-81																
6620		PROPRIETE SUJETTE A SURTAXE SUR TERRAIN VAGUE DESSERVI																
1001	89746800	LOT AV RENE DESCARTES																
2002		21 160	PS5		2500	8500	1,275.00	2,12500										
3001											2,600		2,600	TW 1				
4201		M BRUNO CAVALLARO, COURTIER						IF										
4601		12720 FORTIN MTL NORD HIG 4A4																
6301		400.00 P C RESERVE POUR RUE EFF 3-4-81																
6620		PROPRIETE SUJETTE A SURTAXE SUR TERRAIN VAGUE DESSERVI																
7001		CAD-P161																
7002		CAD-P162																
7003		3 EME AVENUE																
1001	89747500	LOT 6E RUE RIV PRAIRIES																
2002		21 163	86		2500	8000	2,00000											
2004		21 163	87		2500	8000	2,00000											
2999							4,00000											
3001								6B		2B1	4400		4400	ED# 204-1				

TYPE	NUMÉRO	EMPLACEMENT - NOM, PROFESSION, RÉSIDENCE						CATEGORIE BÂTIMENT	SOLAIRE	VALEUR EN DOLLARS			MUNICIPAL	REMARQUES	
		SECTION	CAPITAINE	DIVISION	TERRAIN	PROFONDEUR	SURFACE			TERR.	TERRAIN	BÂTIMENT			TOTAL
4204 4604	89747500	PROVINCE DE QUEBEC MINS DE LA VOIRIE 255 BL CREMAZIE E #800 H2M ILS						9F	1						
7001 7002		INTERSECTION 163-9 CAD/P164													
1001	89747700	LOT 6E RUE RIV PRAIRIES						1121							
2002		21 163	88		2500	8000	2,00000								
3001								68	2B1	2100		2100	EO4	204-1	
4204 4604		PROVINCE DE QUEBEC MINS DE LA VOIRIE, 6 255 BL CREMAZIE E #800 H2M ILS						9F	1						
1001	89747800	LOT 6E RUE RIV PRAIRIES						1121							
2002		21 163	89		2500	8000	2,00000								
3001								68	2B1	2100		2100	EO4	204-1	
4204 4604		PROVINCE DE QUEBEC MINS DE LA VOIRIE 255 BL CREMAZIE E #800 H2M ILS						9F	1						
7001 7002		RUE PROJETEE 163-9 COTE SUD INTERSECTION P132													
1001	89747810	LOT 6E RUE RIV PRAIRIES						1121							
2002		21 163	P114		1330	8000	1,07600								
2002					1350										
3001								68	2B1	1		1	EO4	204-1	
4204 4604		PROVINCE DE QUEBEC MINS DE LA VOIRIE 255 BL CREMAZIE E #800 H2M ILS						9F	1						
1001	89747900	LOT 6E RUE RIV PRAIRIES						1121							
2002		21 163	115		2500	8000	2,00400								
2002					2510										
2004		21 163	P114		1170	8000	92400								
2004					1190										
7999							2,92800								
3001								68	2B1	3200		3200	EO4	204-1	
4211 4611		PROVINCE DE QUEBEC MINS DE LA VOIRIE 255 BL CREMAZIE E #800 H2M ILS						9F	1						
7001 7002		3 EME AVENUE INTERSECTION 163-11													

CODE	COMPTÉ	EMPLACEMENT - NOM, PROFESSION, RÉSIDENCE					C	C	C	C	VALEUR EN DOLLARS			MUNICIPAL	REMARQUES
		DIV. CAD.	CADASTRE	SUBDIVISION	FRONT	PROFONDEUR					SUPERFICIE	C	TERR.		
7003 7004	89747900	TRAVERSEZ COTE SUD INTERSECTION CAD-P162													
1001	89747910	LOT 6E RUE RIV PRAIRIES													
2002		21 163	P159												
3001															
4204 4604		PROVINCE DE QUEBEC MINS DE LA VOIRIE 255 BL CREMAZIE E #800 H2M ILS													
1001	89748100	LOT 6E RUE RIV PRAIRIES													
2002		21 163	P159	1010	8750	87100									
2002				980											
2004		21 163	160	2620	8750	2,27600									
2999						3,14700									
3001															
4211 4611		PROVINCE DE QUEBEC MINS DE LA VOIRIE 255 BL CREMAZIE E #800 H2M ILS													
7001 7002		RUE PROJETEE 163-13 COTE NORD 3 EME AVENUE													
1001	89748110	LOT 6E RUE RIV PRAIRIES													
2002		21 163	P161	1640	8750	1,42600									
2002				1620											
3001															
4204 4604		PROVINCE DE QUEBEC MINS DE LA VOIRIE 255 BL CREMAZIE E #800 H2M ILS													
1001	89748400	LOT 6E RUE RIV PRAIRIES													
2002		21 163	162	2640	8750	2,30500									
2004		21 163	P161	960	8750	84900									
2004				980											
2999						3,15400									
3001															
4211 4611		PROVINCE DE QUEBEC MINS DE LA VOIRIE 255 BL CREMAZIE E #800 H2M ILS													
7001 7002		TRAVERSEZ COTE SUD INTERSECTION CAD-P162													

CODE	COMPTÉ	EMPLACEMENT - NOM, PROFESSION, RÉSIDENCE						CATEGORIE BÂTIMENT	SCOLAIRE		VALEUR EN DOLLARS			MUNICIPAL *	REMARQUES
		ENV. CAD.	CADASTRE	SUBDIVISION	FRONT	PROFONDEUR	SUPERFICIE		TERR. P. C.	TERRAIN	BÂTISSE	TOTAL			
1001	89748410	LOT 65 RUE RIV PRAIRIES						1121							
2002		21 163	P169		1850	7500	1,39900	0							
2002					1880										
3001								68	281	1			1	E04 204-1	
4204		PROVINCE DE QUEBEC MINS DE LA VOIRIE						9F							
4604		255 BL CREMAZIE E #800 H2M ILS													
1001	89748500	LOT 65 RUE RIV PRAIRIES						1121							
2002		21 163	P169		850	7500	62600								
2002					820										
2004		21 163	170		2750	7500	2,06600								
2999							2,69200								
3001								68	281	3000			3000	E04 204-1	
4211		PROVINCE DE QUEBEC MINS DE LA VOIRIE						9F							
4611		255 BL CREMAZIE E #800 H2M ILS													
7001		RUE PROJETEE 163-14 COTE NORD													
7002		3 EME AVENUE													
1001	89748510	LOT 65 RUE RIV PRAIRIES						1121							
2002		21 163	P171		1880	7500	1,41800	0							
2002					1900										
3001								68	281	1			1	E04 204-1	
4204		PROVINCE DE QUEBEC MINS DE LA VOIRIE						9F							
4604		255 BL CREMAZIE E #800 H2M ILS													
1001	89748800	LOT 65 RUE RIV PRAIRIES						1121							
2002		21 163	172		2760	7500	2,07300								
2002					2770										
2004		21 163	P171		820	7500	60700								
2004					800										
2999							2,68000								
3001								68	281	2900			2900	E04 204-1	
4211		PROVINCE DE QUEBEC MINS DE LA VOIRIE						9F							
4611		255 BL CREMAZIE E #800 H2M ILS													
7001		TRAVERSEZ COTE SUD													
7002		INTERSECTION CAD. P162													
1001	89748850	LOT 65 RUE RIV PRAIRIES						1121							

CORP	COMPTE	EMPLACEMENT - NOM, PROFESSION, RÉSIDENCE					CATEGORIE BÂTIMENT	SCOLAIRE		VALEUR EN DOLLARS			MUNICIPAL	REMARQUES
		ENV. CAD.	CADASTRE	SUBDIVISION	FRONT	PROFONDEUR		SUPERFICIE	TERR. P. C.	TERRAIN	BÂTISSE	TOTAL		
2002 7002	89748850	21 163	P180		790 770	8000	62400							
3001								6B	2B1	800		800	ED4	204-1
4212 4612		PROVINCE DE QUEBEC MINS DE LA VOIRIE 255 BL CREMAZIE E #800 H2M 1L5												
1001	89748900	LOT 6E RUE RIV PRAIRIES												
2002 2004 2004 2999		21 163	181		2770	8000	2,22000							
		21 163	P182		770	8000	64000							
					780		2,86000							
3001								7C	1 2B1	3000		3000	TSV 1	
4211 4611		MME JOLE VELLANDI, PHOTOGRAPHE 7390 CHABOT #706 H2E 2K9												
4630		PROPRIETE SUJETTE A SURTAXE SUR TERRAIN VAGUE NON DESSERV												
7001 7002		DEBUT DE 07E RUE RIV PRAIRIES COTE NORD CAD-163,182 VOIR 897489												
1001	89749000	LOT 7E RUE RIV PRAIRIES												
2002		21 163	183		3000	2,16000								
3001								7C	1 2B1	2300		2300	TSV 1	
4211 4611		MME JOLE VELLANDI, PHOTOGRAPHE 7390 CHABOT #706 H2E 2K9												
6630		PROPRIETE SUJETTE A SURTAXE SUR TERRAIN VAGUE NON DESSERV												
1001	89755500	7275 HONORE VAILLANCOURT 7275 7E RUE RIV PRAIRIES												
2002 2004 2999		21 160	P846		2500	8500	2,12500							
		21 160	P845		2500	8500	2,12500							
							4,25000							
3001							4,215	4C 4B	2 2B1	10300 9800	102400 113600	112700 122600	T C 1	
4201 4601		FIDUCIE CANADIENNE ITALIENNE 7275 HONORE VAILLANCOURT H1E 2Z7												
4301		465-06 P. C RESERVE POUR RUE EFF 75-4-81												
1001	89755700	7285 7E RUE RIV DES PRAIRIES												
		MICROFICHE 154 K-13												

CERT.	EFF.	9/1
2/1/85	11/1/85	3/33

Prie porter au dom.
public

CERT.	EFF.	25/8
2/1/85	11/1/85	3/33

89755500

1572

4761 M. Angelo Baggio
4601 12.668 Chateaufort - Montreal - road 116-983

CERT.	EFF.
29/1/14/15	

116-983

VALUABLE EVALUATION

CODE	COMPTÉ	EMPLACEMENT - NOM PROFESSION, RESIDENCE					CATEGORIE BÂTIMENT	VALEUR EN DOLLARS			MUNICIPAL	REMARQUES								
		NO. CAD.	CADASTRE	SUBDIVISION	FRONT	PROFONDEUR		SUPERFICIE	TERR. P.C.	TERRAIN			BÂTIMENT	TOTAL						
2002	89755700	21 160	844		2500	77.00	1,925.00													
2004		21 160	843		2500	77.00	1,925.00													
2006		21 160	842		2500	85.00	1,925.00													
2999						77.00	1,925.00													
3001							5,775.00													
4201		LES PRODUITS FERPAQ LTEE																		
4601		7265 HONORE VAILLANCOURT H1E 2R4																		
6301		600.00 P.C. RESERVE POUR RUE EFF 3-4-81																		
1001	89756000	LOT 7E RUE RIV PRAIRIES																		
2002	A 137027 5-3-85	21 160	841		3000	77.00	2,550.00													
3001																				
4201		ANDRE LANDRY																		
4601		7330 17E AVENUE H2A 2R5																		
6301		260.00 P.C. RESERVE POUR RUE EFF 3-4-81																		
6620		PROPRIETE SUJETTE A SURTAXE SUR TERRAIN VAGUE DESSERVI																		
7001		6 EME AVENUE																		
1001	89756100	7305 7E RUE RIV PRAIRIES																		
2002	A-134289 16-1-85	21 160	P765		3200	77.00	2,451.20													
2004		21 160	P764		2500	77.00	1,925.00													
2006		21 160	P763		2500	77.00	1,925.00													
2008		21 160	P762		2500	77.00	1,925.00													
2999		21 160	P15		11968	33.60	14,321.00													
3001																				
4201		ALUMINIUM DI FRANCO LTEE																		
4601		7305 HONORE VAILLANCOURT H1E 2Z7																		
6301		868.00 P.C. RESERVE POUR RUE EFF 15-4-81																		
1001	89760000	LOT 7E RUE RIV PRAIRIES																		
2002	A 140036 25-1-85	21 133	692		2600	90.00	2,520.00													
3001	A 140380 30-1-85																			
4201		LES ENTREPRISES ST JUDE 1966 LTEE																		
4601		903 BELANGER H2S 1G9																		
6630		PROPRIETE SUJETTE A SURTAXE SUR TERRAIN VAGUE NON DESSERVI																		

VERSO

ANNULÉ

CERT.	EFF.	369
5-2-86	5-11-85	

Plus Portée au domaine public

CERT.	EFF.	337
10-6-85	5-3-85	

Plus portée au domaine public

CERT.	EFF.	331
25-4-1-85	1-6-1-85	

mont. plus portée au domaine public

CERT.	EFF.	345
30-11-85	4-1-1-85	

Plus portée au domaine public

CERT.	EFF.	337
9-17-85	25-1-1-85	

Portée au 89760000 + 85949900

4201 M. Mariani Roser

4601 6293 Rosier Mt - mod 11/6/161

CHRG	EXP.
11/15	1/1/84

EST 1-1-77

10 733

10 3 38

10 10 1972 10 10 1 5 1

10 10 1972

10 10 1972

10 10 1972

10 10 1972

10 10 1972

EST 1-1-77

10 2-4-81

10 10 1972

10 10 1972

EST 1-1-77

10 733

10 733

10 3 38

10 10 1972 10 10 1 5 1

10 10 1972

10 10 1972

10 10 1972

10 10 1972

19760060


9EE1

11201 La Ville de Montréal Service de la Section
Immobilie

11601 507 Place d'Armes #300 H2Y 2W8

CERT	11185	209
11796		

CODE	COMPTE	EMPLACEMENT - NOM, PROFESSION, RÉSIDENCE					CATEGORIE BÂTIMENT	SCOLAIRE		VALEUR EN DOLLARS			MUNICIPAL	REMARQUES	
		DIV. CAD.	CADASTRE	SUBDIVISION	FRONT	PROFONDEUR		SUPERFICIE	TERRAIN	BÂTISSE	TOTAL				
1001	89760100	LOT 7E RUE RIV PRAIRIES					1021								
2002	A 140026	21 133	694		2700										
2004	35-4-85	21 133	693		2700										
2999	A 140280														
3001	20-4-85														
4201		LES ENTREPRISES ST JUDE 1966 LTEE					CF								
4601		903 BELANGER H2S 1G9													
6630		PROPRIETE SUJETTE A SURTAXE SUR TERRAIN VAGUE NON DESSERVI													
1001	89760300	LOT 7E RUE RIV PRAIRIES					1021								
2002	A-153715	21 133	695		2700										
2004	11-11-85	21 133	696		2700										
2999															
3001															
4201		LES ENTREPRISES ST JUDE 1966 LTEE					CF								
4601		903 BELANGER H2S 1G9													
6630		PROPRIETE SUJETTE A SURTAXE SUR TERRAIN VAGUE NON DESSERVI													
1001	89760500	LOT 7E RUE RIV PRAIRIES					1021								
2002	A-153715	21 133	697		2800										
2004	11-11-85														
2999															
3001															
4201		LES ENTREPRISES ST JUDE 1966 LTEE					CF								
4601		903 BELANGER H2S 1G9													
6630		PROPRIETE SUJETTE A SURTAXE SUR TERRAIN VAGUE NON DESSERVI													
7001		27 EME AVENUE													
1001	89760600	LOT 7E RUE RIV PRAIRIES					1021								
2002		21 133	771		2700										
2004		21 133	772		2700										
2999															
3001															
4202		GESTION GERDA LTEE					CF	2							
4602		10328 BL ST MICHEL MTL NORD H1M 5H3													
6630		PROPRIETE SUJETTE A SURTAXE SUR TERRAIN VAGUE NON DESSERVI													

LICENT. EXP. 
 9/17/85 254/85 337
 10-11-85 25947907
 84762060

E06 204-3
TSV-1

E06 204-3
TSV-1

ANNULÉ

VERSO

VERSO

89760300

4201 La Ville de Montreal Service de la Gestion
Immobilier
4601 507 Place d'Armes #300 H2Y 2W8

11-286 11-1185 369

89760500

4201 La Ville de Montreal Service de la Gestion
Immobilier
4601 507 Place d'Armes #300 H2Y 2W8

11-286 11-1185 369

CODE	COMPTE	EMPLACEMENT - NOM, PROFESSION, RÉSIDENCE					CATEGORIE BÂTIMENT	SCOLAIRE		VALEUR EN DOLLARS			MUNICIPAL	REMARQUES
		DIV CAD	CADASTRE	SUBDIVISION	FRONT	PROFONDEUR		SUPERFICIE	TERR. P. C.	TERRAIN	BATISSE	TOTAL		
1001	89765600 A-154452 22-11-85	5596	012	pages E34A & G										
2002		LOT 75 RUE RIV PRAIRIES												
2004		Lot Adolphe Rho												
2006		21 121	701	3000	100.00	3,00000								
2999		21 121	702	3000	100.00	3,00000								
		21 121	700	2990	100.00	2,98000								
				39.90		8,96000								
3001							7A							
4201							6B	2B1	10200		10200		TVV	E00-204-3
4601		LA VILLE DE MONTREAL - SERVICE DE LA GESTION IMMOBILIERE												
6620		507 PLACE D'ARMES #300 MONTREAL H2Y 2W8												
7001		Propriété sujette à la surtaxe sur terrain vague desservi												
		38 EME AVENUE												
1001	89765900 A-154452 22-11-85													
2002		Lot Adolphe Rho												
2004		LOT 75 RUE RIV PRAIRIES												
2006		21 121	762	2600	8800	2,28800								
2999		21 121	763	2600	8800	2,28800								
						4,57600								
3001							7A							
4201							6B	2B1	5100		5100		TVV	E00-204-3
4601		LA VILLE DE MONTREAL - SERVICE DE LA GESTION IMMOBILIERE												
6620		507 PLACE D'ARMES #300 MONTREAL H2Y 2W8												
7001		Propriété sujette à la surtaxe sur terrain vague desservi												
1001	89766100													
2002		LOT 75 RUE RIV PRAIRIES												
2004		21 121	764	2600	8800	2,28800								
2999		21 121	765	2500	8800	2,20000								
						4,48800								
3001							7A	2 2B1	4900		4900		TSV 1	
4201		CONSTRUCTIONS CLAUDE BERNARD INC												
4601		9890 3E RUE RDP H1C 1T6												
6630		PROPRIETE SUJETTE A SURTAXE SUR TERRAIN VAGUE NON DESSERVI												
1001	89766300 A-139458 15-4-85													
2002		DEELS ar. Adolphe Rho												
2004		LOT 75 RUE RIV PRAIRIES												
2006		21 121	767	2600	8800	2,28800								
2999		21 121	768	2600	8800	2,28800								
		21 121	766	2500	8000	2,00000								
						6,57600								
3001							7A							
4201							7A	2 2B1	7300	47000	104300		TSV 1	
4601		CONSTRUCTIONS CLAUDE BERNARD INC												
6630		9890 3E RUE RDP H1C 1T6												
7001		PROPRIETE SUJETTE A SURTAXE SUR TERRAIN VAGUE NON DESSERVI												
		39 EME AVENUE												

89766100

CFN1

4201 Antem Construction Inc
 4601 12188 Henri Beau HMK ABS

CERT.	EFF.
22-85	1-1-85

89766300

CFN1

4201 Antem Construction Inc
 4601 12188 Henri Beau HMK ABS

ANNULÉ

CERT.	EFF.
22-85	1-1-85

89766310

CFN2

4201 Imbrey & Leranque Crown Ltee
 4601 8410 Champs A'Case St-Sernard H.P. 112

CERT.	EFF.
15/1/85	1/1/85

89766300

ANNULÉ

CFN1

4201 New Construction G&G Ltee
 4601 8640 Roxane Boyer H.E. 453

ANNULÉ

CERT.	EFF.
2-6-85	25-11-81

89765600-1520

CFN1

4201 Construction Claude Bernard Inc
 4601 9890 3^e me HIC 176

CERT.	EFF.
21-2-86	22-11-85

89765900

CFN1

4201 Construction Claude Bernard Inc
 4601 9890 3^e me HIC 176

CERT.	EFF.
21-2-86	22-11-85

CODE	COMPTE	EMPLACEMENT - NOM, PROFESSION, RÉSIDENCE						C	P	M	C	C	VALEUR EN DOLLARS			MUNICIPAL	REMARQUES	
		DIV. CAD.	CADASTRE	SUBDIVISION	FRONT	PROFONDEUR	SUPERFICIE						CATÉGORIE BÂTIMENT	TERR. P. C.	TERRAIN			BÂTISSE
1001	89765520 A-145907 1-7-85	08665			Lot av. Adolphe-Rho													
2001			21 125	107		3376	9500					3,20700						
3001																		
4201																		
4601																		
6620																		
1001	89765524 A-144415 19-6-85	08665			Lot av. Adolphe-Rho													
2001			21 125	108		3376	9500					3,20700						
3001																		
4201																		
4601																		
6620																		
1001	89765528 A-142671 20-5-85	08681			Lot av. Adolphe-Rho													
2001			21 125	109		3376	9500					3,20700						
3001																		
4201																		
4601																		
6620																		

CERT.	EFF.
24-1-85	1-1-85
	3/6

Prov. 89433279

CERT.	EFF.
1/1/85	1/1/85
	3/6

CERT.	EFF.
24-1-85	1-1-85
	3/6

Prov. 89433279

& 89433280

CERT.	EFF.
24-1-85	1-1-85
	3/6

CERT.	EFF.
24-1-85	1-1-85
	3/6

Prov. 89433280

& 89433281

CERT.	EFF.
24-1-85	1-1-85
	3/6

89765520 ANNULÉ CFN2

4201 Constructions Oakwood Quebec Inc.
4601 21 Fallbrook Rd. Hampstead H3X 3X4

CERT. EP
26/15/98/84

89765528 ANNULÉ CFN2

4201 Constructions Oakwood Quebec Inc.
4601 21 Fallbrook Rd Hampstead, H3X 3X4

CERT. EP
26/15/98/84

89765524 ANNULÉ CFN2

4201 Constructions Oakwood Quebec Inc.
4601 21 Fallbrook Rd. Hampstead H3X 3X4

CERT. EP
26/15/98/84

89765528 CFII

4201 M. Pasquelin Leontine
4601 8681 Adolphe Rte, H4E 4Z4

2FII

4202 Mme Franca Sautis - Leontine

CERT. EP
25/15/98/84

89765524 2FII

4201 M. Luigi Ambrogi
4601 8673 Adolphe Rte

3FII

4202 Mlle Teresa Tompanato

CERT. EP
5/15/98/84

89765520 1AII

4201 Mrs. Aurel Zaccaro
4601 8665 Adolphe Rte H4E 4Z4

2AII

4202 Mrs. Demetria Boldoa

CERT. EP 342
15/15/98/84

CODE	COMPTE	EMPLACEMENT - NOM, PROFESSION, RÉSIDENCE						CATEGORIE BÂTIMENT	SCOLAIRE		VALEUR EN DOLLARS			MUNICIPAL	REMARQUES
		DIV. CAD.	CADASTRE	SUBDIVISION	FRONT	PROFONDEUR	SUPERFICIE		TERR. P. C.	TERRAIN	BÂTISSE	TOTAL			
1001	89765532 A-144369 10-6-97	Lot av Adolphe-Rho													
2001		21 125 110		3376	9500	3,20700									
3001							2A 7A	2B1	9600. 9,600	55400.	65000. 9,600	T R TVV		CERT. EFF. 24-1-85 1-1-85 376	
4201		110661 Canada Ltée					CF	2						Prov. 89433281 & 89433282	
4601		4887 de Castille, Montréal-Nord				HLG 3B5									
6620		Propriété sujette à la surtaxe sur terrain vague desservi													
1001	89765536 A-144570 10-6-97	Lot av. Adolphe-Rho													
2001		21 125 111		3376	9500	3,20700									
3001							2A 7A	2B1	9600. 9,600	55400.	65000. 9,600	T R TVV		CERT. EFF. 24-1-85 1-1-85 376	
4201		110661 Canada Ltée					CF	2						Prov. 89433282 & 89433283	
4601		4887 de Castille, Montréal-Nord				HLG 3B5									
6620		Propriété sujette à la surtaxe sur terrain vague desservi													
1001	89765540 A-144397 10-6-97	Lot av. Adolphe-Rho													
2001		21 125 112		3140	9500	3,19300									
2001				3376	IRR										
2002		21 121 2015		236	1217	1400									
2002				000	1198										
2999						3,20700									
3001							2A 7A	2B1	9600. 9,600	55400.	65000. 9,600	T R TVV		CERT. EFF. 24-1-85 1-1-85 376	
4201		110661 Canada Ltée					CF	2						Prov. 89433283 & 89433284	
4601		4887 de Castille, Montréal-Nord				HLG 3B5									
6620		Propriété sujette à la surtaxe sur terrain vague desservi													

89765532 ANNULE CFN2
4201 Constructions Oakwood Quebec Inc.
4601 21 Fallbrook Rd Hampstead H3X 3X4

CERT. EXP.
26/4/85 19/8/87

89765540 ANNULE CFN2
4201 Constructions Oakwood Quebec Inc.
4601 21 Fallbrook Rd Hampstead H3X 3X4

CERT. EXP.
26/4/85 19/8/87

89765536 ANNULE CFN2
4201 Constructions Oakwood Quebec Inc.
4601 21 Fallbrook Rd Hampstead H3X 3X4

CERT. EXP.
26/4/85 19/8/87

89765536
4201 M. Antonio Laccide
4601 2717 Villeneuve H2A 2E4
8697 Adolphe Riv H1E 4Z4 F1222 # 43729
111-25

CERT. EXP.
5/1/85 20/6/85

89765532
4201 M. Mohammad Delli
4601 2689 Adolphe Riv H2E
424 5122 + 3046
242 12-17-85
3E11
4202 Mlle Anna Albanis
3E11

CERT. EXP.
5/1/85 20/6/85

89765540
4201 M. Anafia Duce
4601 8705 Adolphe Riv H3E 4Z4
3E11
4202 Mlle Vincenza Laro
3E11

CERT. EXP.
5/1/85 20/6/85

CODE	COMPTE	EMPLACEMENT - NOM, PROFESSION, RESIDENCE						CATEGORIE BÂTIMENT	SCOLAIRE		VALEUR EN DOLLARS			MUNICIPAL	REMARQUES					
		DIV CAD	CADASTRE	SUBDIVISION	FRONT	PROFONDEUR	SUPERFICIE		TERR.	P. C.	TERRAIN	BÂTISSE	TOTAL							
1001	89765544 A-142813 31-5-85	810 Lot	av. Adolphe-Rho																	
2001		21	125	113	000	8304	67800													
2001					1634	8465														
2002		21	121	2016	3376	IRR	2,52900													
2002					1742	9500														
2999							3,20700													
3001								2A 7A	2B1	9600. 9,600	55400.	65000. 9,600	TR TVV	<table border="1"> <tr> <th>CERT.</th> <th>EFF.</th> </tr> <tr> <td>24-1-85</td> <td>1-1-85</td> </tr> <tr> <td></td> <td>3/6</td> </tr> </table>	CERT.	EFF.	24-1-85	1-1-85		3/6
CERT.	EFF.																			
24-1-85	1-1-85																			
	3/6																			
4201		110661 Canada Ltée						CF	2						Prov. 89433284 & 89433286					
4601		4887 de Castille, Montréal-Nord HLG 3B5																		
6620		Propriété sujette à la surtaxe sur terrain vague desservi																		
1001	89765548 A-144184 17-6-85	811 Lot	av. Adolphe-Rho																	
2001		21	121	2017	3376	9500	3,20700													
3001								2A 7A	2B1	9600. 9,600	55400.	65000. 9,600	TR TVV	<table border="1"> <tr> <th>CERT.</th> <th>EFF.</th> </tr> <tr> <td>24-1-85</td> <td>1-1-85</td> </tr> <tr> <td></td> <td>3/6</td> </tr> </table>	CERT.	EFF.	24-1-85	1-1-85		3/6
CERT.	EFF.																			
24-1-85	1-1-85																			
	3/6																			
4201		110661 Canada Ltée						CF	2						Prov. 89433286 & 89433287					
4601		4887 de Castille, Montréal-Nord HLG 3B5																		
6620		Propriété sujette à la surtaxe sur terrain vague desservi																		
1001	89765552 A-145746 3-7-85	813 Lot	av Adolphe-Rho																	
2001		21	121	2018	3376	9500	3,20700													
3001								2A 7A	2B1	9600. 9,600	55400.	65000. 9,600	TR TVV	<table border="1"> <tr> <th>CERT.</th> <th>EFF.</th> </tr> <tr> <td>24-1-85</td> <td>1-1-85</td> </tr> <tr> <td></td> <td>3/6</td> </tr> </table>	CERT.	EFF.	24-1-85	1-1-85		3/6
CERT.	EFF.																			
24-1-85	1-1-85																			
	3/6																			
4201		110661 Canada Ltée						CF	2						Prov. 89433287 & 89433288					
4601		4887 de Castille, Montréal-Nord HLG 3B5																		
6620		Propriété sujette à la surtaxe sur terrain vague desservi																		

<p>89765544</p> <p>ANNULÉ CEN2</p> <p>4201 Constructions Oakwood Quebec Inc.</p> <p>4601 21 Fallbrook Rd Hampstead H3X 3L4</p> <p>CERT EFF 26/85 17/87</p>	<p>89765552</p> <p>ANNULÉ CEN2</p> <p>4201 Constructions Oakwood Quebec Inc.</p> <p>4601 21 Fallbrook Rd Hampstead H3X 3L4</p> <p>CERT EFF 26/85 17/87</p>	<p>89765552</p> <p>1F11</p> <p>4201 M. Fioranga Piazza</p> <p>4601 3727 Adolphe Rd H1E 4Z4</p> <p>3F11</p> <p>4202 Mlle Maria Lammisane</p>
<p>89765548</p> <p>ANNULÉ CEN2</p> <p>4201 Constructions Oakwood Quebec Inc.</p> <p>4601 21 Fallbrook Rd Hampstead H3X 3L4</p> <p>CERT EFF 26/85 17/87</p>	<p>89765548</p> <p>1F11</p> <p>4201 M. Lisa Dammege</p> <p>4601 3721 Adolphe Rd</p> <p>3F11</p> <p>4202 Mlle Fioranga Battista</p> <p>CERT EFF 5/88 17/88</p>	<p>342</p> <p>158153715</p>
<p>89765547</p> <p>1F11</p> <p>4201 M. Joseph Alberga</p> <p>4601 2773 Adolphe Rd</p> <p>2F11</p> <p>4202 Mme Maria Guerna Alberga</p> <p>CERT EFF 25/88 31/88</p>		

CODE	COMPTE	EMPLACEMENT - NOM, PROFESSION, RÉSIDENCE					CATEGORIE BÂTIMENT	SCOLAIRE		VALEUR EN DOLLARS			MUNICIPAL	REMARQUES						
		DIV. CAD.	CADASTRE	SUBDIVISION	FRONT	PROFONDEUR		SUPERFICIE	TERR. P. C.	TERRAIN	BÂTISSE	TOTAL								
1001	89765556	8931												<table border="1"> <tr> <td>CERT.</td> <td>EFF.</td> <td>%</td> </tr> <tr> <td>27-86</td> <td>15-85</td> <td>169</td> </tr> </table>	CERT.	EFF.	%	27-86	15-85	169
CERT.	EFF.	%																		
27-86	15-85	169																		
2001		21	121	2019	3376	9500	3,20700													
3001								2A 7A												
4201		110661	Canada Ltée																	
4601		4887	de Castille, Montréal-Nord		HLG 3B5									<table border="1"> <tr> <td>CERT.</td> <td>EFF.</td> <td>%</td> </tr> <tr> <td>24-85</td> <td>1-85</td> <td>3/6</td> </tr> </table>	CERT.	EFF.	%	24-85	1-85	3/6
CERT.	EFF.	%																		
24-85	1-85	3/6																		
6620		Propriété sujette à la surtaxe sur terrain vague desservi																		
1001	89765560	8945																		
2001	A-144279 16-85	21	121	2020	3376	9500	3,20700													
3001								2A 7A												
4201		110661	Canada Ltée																	
4601		4887	de Castille, Montréal-Nord		HLG 3B5									<table border="1"> <tr> <td>CERT.</td> <td>EFF.</td> <td>%</td> </tr> <tr> <td>24-85</td> <td>1-85</td> <td>3/6</td> </tr> </table>	CERT.	EFF.	%	24-85	1-85	3/6
CERT.	EFF.	%																		
24-85	1-85	3/6																		
6620		Propriété sujette à la surtaxe sur terrain vague desservi																		
1001	89765564	8945																		
2001	A-145144 27-85	21	121	2021	3376	9500	3,20700													
3001								2A 7A												
4201		110661	Canada Ltée																	
4601		4887	de Castille, Montréal-Nord		HLG 3B5									<table border="1"> <tr> <td>CERT.</td> <td>EFF.</td> <td>%</td> </tr> <tr> <td>24-85</td> <td>1-85</td> <td>3/6</td> </tr> </table>	CERT.	EFF.	%	24-85	1-85	3/6
CERT.	EFF.	%																		
24-85	1-85	3/6																		
6620		Propriété sujette à la surtaxe sur terrain vague desservi																		

89765556

CFN2

89765564

ANNULÉ

CFN2

4201 Construction Oakwood Quebec Inc.
 4601 21 Fallbrook Rd Hampstead H3A 3A4

4201 Construction Grande Ville du Québec Inc.
 4601 4309 Notre Dame H2W 1T3

CERT.	EFF.
26/15/88	

CERT.	EFF.
26/15/88	

89765560

ANNULÉ

CFN2

89765564

1FI1

4201 Construction Grande Ville du Québec Inc.
 4601 4309 Notre Dame Laval H2W 1T3

4201 M. Tony Di Gregorio
 4601 8753 (Adolphe) Rte H1E 4Z4

CERT.	EFF.
26/15/88	

4202 Mlle Rosa Marzara

3FI1

89765560

1FI1

4201 M. Giuseppe Rinaldi
 4601 8745 Adolphe Rte, H1E 4Z4

CERT.	EFF.
13/15/88	3/82

3FI1

4202 Mlle Giuseppina Rinaldi

CERT.	EFF.
8/9/88	12/6/88

CODE	COMPTE	EMPLACEMENT - NOM, PROFESSION, RESIDENCE						CATEGORIE BÂTIMENT	SCOLAIRE		VALEUR EN DOLLARS			MUNICIPAL	REMARQUES						
		DIV. CAD.	CADASTRE	SUBDIVISION	FRONT	PROFONDEUR	SUPERFICIE		TERR.	P. C.	TERRAIN	BÂTISSE	TOTAL								
1001	89765568	08840 Lot av. Adolphe-Rho													<table border="1"> <tr><td>CERT.</td><td>EFF.</td><td>9/3</td></tr> <tr><td>15-85</td><td>1-85</td><td>330</td></tr> </table>	CERT.	EFF.	9/3	15-85	1-85	330
CERT.	EFF.	9/3																			
15-85	1-85	330																			
2001		21 121 2022			3376	9500				② 9600	58100	67700			<table border="1"> <tr><td>CERT.</td><td>EFF.</td><td>2</td></tr> <tr><td>24-85</td><td>1-85</td><td>376</td></tr> </table>	CERT.	EFF.	2	24-85	1-85	376
CERT.	EFF.	2																			
24-85	1-85	376																			
3001										2B1	9,600	9,600			<table border="1"> <tr><td>CERT.</td><td>EFF.</td><td>376</td></tr> <tr><td>24-85</td><td>1-85</td><td>376</td></tr> </table>	CERT.	EFF.	376	24-85	1-85	376
CERT.	EFF.	376																			
24-85	1-85	376																			
4201		110661 Canada Ltée					CF	2							Prov. 89433292						
4601		4887 de Castille, Montréal-Nord H1G 3B5													& 89433293						
6620		Propriété sujette à la surtaxe sur terrain vague desservi													<table border="1"> <tr><td>CERT.</td><td>EFF.</td><td>358</td></tr> <tr><td>11-85</td><td>1-85</td><td>358</td></tr> </table>	CERT.	EFF.	358	11-85	1-85	358
CERT.	EFF.	358																			
11-85	1-85	358																			
1001	89765572	08760 Lot av. Adolphe-Rho													<table border="1"> <tr><td>CERT.</td><td>EFF.</td><td>369</td></tr> <tr><td>22-86</td><td>1-85</td><td>369</td></tr> </table>	CERT.	EFF.	369	22-86	1-85	369
CERT.	EFF.	369																			
22-86	1-85	369																			
2001		21 121 2023			3376	9500									<table border="1"> <tr><td>CERT.</td><td>EFF.</td><td>376</td></tr> <tr><td>24-85</td><td>1-85</td><td>376</td></tr> </table>	CERT.	EFF.	376	24-85	1-85	376
CERT.	EFF.	376																			
24-85	1-85	376																			
3001										2B1	9,600	9,600			Prov. 89433293						
4201		110661 Canada Ltée					CF	2							& 89433294						
4601		4887 de Castille, Montréal-Nord H1G 3B5																			
6620		Propriété sujette à la surtaxe sur terrain vague desservi													<table border="1"> <tr><td>CERT.</td><td>EFF.</td><td>330</td></tr> <tr><td>28-85</td><td>1-85</td><td>330</td></tr> </table>	CERT.	EFF.	330	28-85	1-85	330
CERT.	EFF.	330																			
28-85	1-85	330																			
1001	89765576	Lot av. Adolphe-Rho													<table border="1"> <tr><td>CERT.</td><td>EFF.</td><td>376</td></tr> <tr><td>24-85</td><td>1-85</td><td>376</td></tr> </table>	CERT.	EFF.	376	24-85	1-85	376
CERT.	EFF.	376																			
24-85	1-85	376																			
2001		21 121 2024			3376	9500									Prov. 89433294						
3001										7A	9,600	9,600			& 89433295						
4201		110661 Canada Ltée					CF	2													
4601		4887 de Castille, Montréal-Nord H1G 3B5																			
6620		Propriété sujette à la surtaxe sur terrain vague desservi																			

89765568

CFN2

4201 Construction Grande Ville du Québec Inc.
4601 4309 Notre Dame Laval H2W 1T3

CERT.	FF	45
264858584		320

89765576

CFN2

4201 Construction Grande Ville du Québec Inc.
4601 4309 Notre Dame Laval H2W 1T3

CERT.	FF	
264858584		

89765572

ANNULÉ

CFN2

4201 Construction Grande Ville du Québec Inc.
4601 4309 Notre Dame Laval H2W 1T3

CERT.	FF	45
264858584		330

89765572

1F21

4201 No Michel Manfredi
4601 8769 Adolphe Rho H1E 4Z4

3F21

4202 Mrs Clara Braccia

CERT.	FF	368
21286127485		

CODE	COMPTE	EMPLACEMENT - NOM, PROFESSION, RESIDENCE						CATEGORIE BÂTIMENT	SCOLAIRE		VALEUR EN DOLLARS			MUNICIPAL	REMARQUES	
		DIV. CAD.	CADASTRE	SUBDIVISION	FRONT	PROFONDEUR	SUPERFICIE		TERR.	P. C.	TERRAIN	BÂTISSE	TOTAL			
1001	89765580	Lot av. Adolphe-Rho														
2001		21	121	2025	3376	9500	3,20700									
3001		VERSO							7A	2B1	9,600		9,600	TVV		
4201		110661 Canada Ltée						CF	2							
4601		4887 de Castille, Montréal-Nord HLG 3B5														
6620		Propriété sujette à la surtaxe sur terrain vague desservi														
1001	89765584	Lot av. Adolphe-Rho														
2001		21	121	2026	3376	9500	3,20700									
3001		VERSO							2A 7A	2B1	9,600	55400	65000	TVV		
4201		110661 Canada Ltée						CF	2							
4601		4887 de Castille, Montréal-Nord HLG 3B5														
6620		Propriété sujette à la surtaxe sur terrain vague desservi														
1001	89765588	Lot av. Adolphe-Rho														
2001		21	121	2027	3376	9500	3,20700									
3001		VERSO							7A	2B1	9,600		9,600	TVV		
4201		110661 Canada Ltée						CF	2							
4601		4887 de Castille, Montréal-Nord HLG 3B5														
6620		Propriété sujette à la surtaxe sur terrain vague desservi														

CERT.	EFF.
21-1-85	1-1-85
	3/6

Prov. 89433295
& 89433296

CERT.	EFF.
21-1-85	1-1-85
	3/6

Prov. 89433296
& 89433297

CERT.	EFF.
22-1-86	1-1-85
	3/6

CERT.	EFF.
24-1-85	1-1-85
	3/6

Prov. 89433297
& 89433298

89765580

CFN2

4201 Construction Grande Ville du Québec Inc.
4601 4309 Notre Dame, Raval H7W 1T3

CERT.	FF
26/05/88	88

89765588

CFN2

4201 Construction Grande Ville du Québec Inc.
4601 4309 Notre Dame, Raval H7W 1T3

CERT.	FF
26/05/88	88

89765584

ANNULÉ

CFN2

4201 Construction Grande Ville du Québec Inc.
4601 4309 Notre Dame, Raval H7W 1T3

CERT.	FF
26/05/88	88

89765584

1FJ1

4201 St. Salvatoro Roco
4601 8385 24^e Avenue #4 H1Z 3Z2

4202 Mlle. Severina Decroix

3FJ1

CERT.	FF	361
21/2/86	11/85	

CODE	COMPTE	EMPLACEMENT - NOM, PROFESSION, RÉSIDENCE						CATEGORIE BÂTIMENT	SCOLAIRE		VALEUR EN DOLLARS			MUNICIPAL	REMARQUES
		DIV. CAD.	CADASTRE	SUBDIVISION	FRONT	PROFONDEUR	SUPERFICIE		TERR. P.	TERR. C.	TERRAIN	BÂTISSE	TOTAL		
1001	89765592	8809													(2) CERT. EFF. 28-385/1-3-85 3/30
2001			21	121	2028	3376	9500								
3001															
4201		110661 Canada Ltée						2A							
4601		4887 de Castille, Montréal-Nord						2A							
6620		Propriété sujette à la surtaxe sur terrain vague desservi													
1001	89765596	8817													(1) CERT. EFF. 24-1-85 1-1-85 3/6
2001			21	121	2029	IRR	9500								
2001						4823	9882								
3001															
4201		110661 Canada Ltée						2A							
4601		4887 de Castille, Montréal-Nord						2A							
6620		Propriété sujette à la surtaxe sur terrain vague desservi													
															(2) CERT. EFF. 28-385/1-3-85 3/30

89765592

CFN2

4201 Construction Grand Ville du Québec Inc
4601 4309 Notre Dame Laval H2W IT3

CERT.	EF	#5
26475	8884	330

89765596

CFN2

4201 Construction Grand Ville du Québec Inc
4601 4309 Notre Dame Laval H2W IT3

CERT.	EF	#5
26475	8884	330

CODE	COMPTÉ	EMPLACEMENT - NOM PROFESSION, RÉSIDENCE					CATEGORIE BÂTIMENT	SCOLAIRE		VALEUR EN DOLLARS			MUNICIPAL	REMARQUES	
		AV. CAD.	CADASTRE	SUBDIVISION	FRONT	PROFONDEUR		SUPERFICIE	TERR.	B. I. C.	TERRAIN	BÂTISSE			TOTAL
1001	89766600	LOT 7E RUE RIV PRAIRIES					1022								
2002		21 121	797		3100						3,10000				
2004		21 121	798		3000						3,00000				
2006		21 121	799		3030						3,02500				
2999											9,12500				
3001							7A	2	2B1	10100		10100	T5V 1		
4201		CONSTRUCTION CLAUDE BERNARD INC													
4601		9896 3E RUE HIC 116													
6633		PROPRIETE SUJETTE A SURTAXE SUR TERRAIN VAGUE NON DESSERVI													
7001		CAD. P119													
7002		CAD. 104													
1001	89770800	LOT 7E RUE RIV PRAIRIES					1121								
2002		21 102	667		2700	9000					2,43000				
2004		21 102	666		2700	9000					2,43000				
2999											4,86000				
3001							6B		2B1	4800		4800	E06 204-3		
4201		LA VILLE DE MONTRÉAL - SERVICE DE LA GESTION IMMOBILIERE					9F								
4601		507 PLACE D'ARMES #300 MONTRÉAL H2Y 2W8													
1001	89771000	LOT 7E RUE RIV PRAIRIES					1121								
2002		21 102	669		2700	9000					2,43000				
2004		21 102	668		2700	9000					2,43000				
2999											4,86000				
3001							6B		2B1	4800		4800	E06 204-3		
4201		LA VILLE DE MONTRÉAL - SERVICE DE LA GESTION IMMOBILIERE					9F								
4601		507 PLACE D'ARMES #300 MONTRÉAL H2Y 2W8													
1001	89771200	LOT 7E RUE RIV PRAIRIES					1121								
2002		21 102	670		2700	9000					2,43000				
2004		21 102	671		2700	9000					2,27300				
2999											4,70300				
3001							6B		2B1	4800		4800	E06 204-3		
4201		LA VILLE DE MONTRÉAL - SERVICE DE LA GESTION IMMOBILIERE					9F								
4601		507 PLACE D'ARMES #300 MONTRÉAL H2Y 2W8													
7001		492 AVENUE													

89766600

CFNR

4201 V. Maximov Construction Inc.
4601 9005 Jean Marie Lefebvre
St. Leonard HIR 3M9

ANNULÉ

CERT.	EFF.
15-85	1-85

~~89766600~~

CFNI

~~4201 Investissements Rosatello Inc.
4601 8341 André Gompere HIR 4R3~~

~~ANNULÉ~~

CERT.	EFF.
24/6/85	20/1/85

AEBSO

CODE	COMPTÉ	EMPLACEMENT - NOM, PROFESSION, RESIDENCE					CATEGORIE BÂTIMENT	SCOLAIRE		VALEUR EN DOLLARS			MUNICIPAL *	REMARQUES	
		RIV. CAD.	CADASTRE	SUBDIVISION	FRONT	PROFONDEUR		SUPERFICIE	TERR. P. C.	TERRAIN	BÂTISSE	TOTAL			
1001	89771400	LOT 7E RUE RIV PRAIRIES					1121								
2002		21 102	606		2700						2,43000				
2004		21 102	609		2700						2,27300				
2006		21 102	605		2700						2,43000				
2999											7,13300				
3001							68	2B1		6500		6500	ED6	204-3	
4201		LA VILLE DE MONTRÉAL - SERVICE DE LA GESTION IMMOBILIERE					9F	1							
4601		507 PLACE D'ARMES #300 MONTRÉAL H2Y 2H8													
1001	89771700	LOT 7E RUE RIV PRAIRIES					1121								
2002		21 102	602		2700	9000					2,43000				
2004		21 102	603		2700	9000					2,43000				
2006		21 102	601		2700	9000					2,43000				
2999											7,29000				
3001							68	2B1		7500		7500	ED6	204-3	
4201		LA VILLE DE MONTRÉAL - SERVICE DE LA GESTION IMMOBILIERE					9F	1							
4601		507 PLACE D'ARMES #300 MONTRÉAL H2Y 2H8													
7001		CAD.P100													
7002		CAD.P97													
1001	89773900	LOT 7E RUE RIV PRAIRIES					1121								
2002		21 96	443		2600	9500					2,47000				
3001							7C	1 2B1		5600		5600	TSV	1	
4201		M GIUSEPPE TANELLI, CONTRACTEUR					1F	2							
4601		9185 VILLIEU ST LEONARD H1R 2V5													
6630		PROPRIETE SUJETTE A SURTAXE SUR TERRAIN VAGUE NON DESSERV													
1001	89774000	LOT 7E RUE RIV PRAIRIES					1121								
2002		21 96	442		2600	9500					2,47000				
2004		21 96	441		2600	9500					2,47000				
2999											4,94000				
3001							7C	1 2B1		11100		11100	TSV	1	
4201		M GIUSEPPE TANELLI, CONTRACTEUR					1F	2							
4601		9185 VILLIEU ST LEONARD H1R 2V5													
6630		PROPRIETE SUJETTE A SURTAXE SUR TERRAIN VAGUE NON DESSERV													
1001	89774400	LOT 7E RUE RIV PRAIRIES					1121								

CRÉATION D'ÉVALUATION

CODE	COMTE	EMPLACEMENT - NOM PROFESSION, RESIDENCE					CATEGORIE RÉGLEMENT	SCOLAIRE		VALEUR EN DOLLARS			MUNICIPAL *	REMARQUES
		DIV. DAP	CADASTRAL	SUBDIVISION	FRONT	PROFONDEUR		SURFACE	TERR P.C.	TERRAIN	BÂTISSE	TOTAL		
2002 2004 2006 2999	89774400													
		21 96	597		2600	2,47000								
		21 96	595		2600	2,47000								
		21 96	596		2600	2,47000								
						7,41000								
3001							7C	1 2B1	16700		16700	TSV 1		
4201 4601		M GIUSEPPE IANNELLI, SOUDEUR 9185 VILLIEU ST LEONARD MIR 2J5					IF	2						
6630		PROPRIETE SUJETTE A SURTAXE SUR TERRAIN VAGUE NON DESSERVI												
7001		55 EME AVENUE												
1001	89774700	LOT 7E RUE RIV PRAIRIES					1121							
2002 2004 2999		21 96	1416		2600	9500	2,47000							
		21 96	1417		2700	9500	2,56500							
							5,03500							
3001							7C	2 2B1	11400		11400	TSV 1		
4201 4601		J E LANDRY INC 11625 55EME AVENUE H1E 2K2					CF	1						
6630		PROPRIETE SUJETTE A SURTAXE SUR TERRAIN VAGUE NON DESSERVI												
1001	89774900	LOT 7E RUE RIV PRAIRIES					1121							
2002		21 96	1418		2700	9500	2,56500							
3001							7C	2 2B1	2900		2900	TSV 1		
4201 4601		J E LANDRY INC 11625 55EME AVENUE H1E 2K2					CF	1						
6630		PROPRIETE SUJETTE A SURTAXE SUR TERRAIN VAGUE NON DESSERVI												
1001	89775000	LOT 7E RUE RIV PRAIRIES					1121							
2002 2004 2999		21 96	1419		2700	9500	2,56500							
		21 96	1420		2700	9500	2,56500							
							5,13000							
3001							7C	2 2B1	5700		5700	TSV 1		
4201 4601		J E LANDRY INC 11625 55E AVENUE H1E 2K2					CF	1						
6630		PROPRIETE SUJETTE A SURTAXE SUR TERRAIN VAGUE NON DESSERVI												
1001	89775200	LOT 7E RUE RIV PRAIRIES					1121							

CODE	COMPTÉ	EMPLACEMENT - NOM, PROFESSION, RÉSIDENCE						CATEGORIE BÂTIMENT	SCOLAIRE		VALEUR EN DOLLARS			MUNICIPAL	REMARQUES
		CAD	CADASTRE	SUBDIVISION	FRONT	PROFONDEUR	SUPERFICIE		TERR	P C	TERRAIN	BÂTISSE	TOTAL		
2002	89775200	21	96	1421	2600	9500	2,47000								
3001								7C	2	2B1	2900		2900	TSV 1	
4201		J E LANDRY INC						CF							
4601		11625 55E AVENUE		H1E 2K2											
6630		PROPRIETE SUJETTE A SURTAXE SUR TERRAIN VAGUE NON DESSERVI													
7001		56 EME AVENUE													
1001	89775300	LOT 7E RUE RIV PRAIRIES													
2002		21	96	1465	2600	9500	2,47000								
2004		21	96	1466	2600	9500	2,47000								
2999							4,94000								
3001								7C	1	2B1	5600		5600	TSV 1	
4201		J E LANDRY INC						CF							
4601		11625 55E AVENUE		H1E 2K2											
6630		PROPRIETE SUJETTE A SURTAXE SUR TERRAIN VAGUE NON DESSERVI													
1001	89775500	LOT 7E RUE RIV PRAIRIES													
2002		21	96	1467	2600	9500	2,47000								
3001								7C	1	2B1	2900		2900	TSV 1	
4201		J E LANDRY INC						CF							
4601		11625 55E AVENUE		H1E 2K2											
6630		PROPRIETE SUJETTE A SURTAXE SUR TERRAIN VAGUE NON DESSERVI													
1001	89775600	LOT 7E RUE RIV PRAIRIES													
2002		21	94	440	2500	10000	2,50000								
2004		21	94	439	2500	10000	2,50000								
2999							5,00000								
3001								7C	2	2B1	5700		5700	TSV 1	
4201		J E LANDRY INC						CF							
4601		11625 55E AVENUE		RIVIERE DES PRAIRIES		H1E 2K2									
6630		PROPRIETE SUJETTE A SURTAXE SUR TERRAIN VAGUE NON DESSERVI													
1001	89775800	LOT 7E RUE RIV PRAIRIES													
2002		21	94	437	2500	10000	2,50000								

CODE	COMTE	EMPLACEMENT - NOM, PROFESSION, RÉSIDENCE						CATEGORIE BÂTIMENT	SCOLAIRE		VALEUR EN DOLLARS			MUNICIPAL *	REMARQUES
		DIV. CAS	CADASTRE	SUBDIVISION	FRONT	PROFONDEUR	SUPERFICIE		P	P.C.	TERRAIN	BÂTISSE	TOTAL		
2004 2999	89775600	21 94	438		4000	10000	4,00000 6,50000								
3001								7C	2	2B1	7400		7400	TSV 1	
4201 4601	J E LANDRY INC						CF								
	11625 55E AVENUE RIVIERE DES PRAIRIES H1E 2K2														
6630															
7001															
	PROPRIETE SUJETTE A SURTAXE SUR TERRAIN VAGUE NON DESSERVI														
	57 EME AVENUE														
1001	89776000														
	LOT 7E RUE RIV PRAIRIES														
2002 2004 2999		21 94	P391		9680	8400	3,92700 2,14200 5,56900								
21 94	P399				2550	8400									
3001								7C	2	2B1	6300		6300	TSV 1	
4201 4601	J E LANDRY INC						CF								
	11625 55E AV R D P H1E 2K2														
6630															
	PROPRIETE SUJETTE A SURTAXE SUR TERRAIN VAGUE NON DESSERVI														
1001	89776200														
	LOT 7E RUE RIV PRAIRIES														
2002 2004 2999		21 94	P389		2550	8400	2,14200 2,14200 4,28400								
21 94	P386				2550	8400									
3001								7C	2	2B1	4800		4800	TSV 1	
4201 4601	J E LANDRY INC						CF								
	11625 55E AV RDP H1E 2K2														
6630															
7001															
	LIGNE HYDRO QUEBEC														
1001	89776400														
	LOT 7E RUE RIV PRAIRIES														
2002 2004 2999		21 88	P476		2500	9400	2,35000 1,87500 4,22500								
21 88	477				7500	2500									
3001								7B	1	2B1	4800		4800	TSV 1	
4201 4601	M ANGELO MARGUGLIO						1F								
	2490 FLEURY E H2B 1L3														
6630															
	PROPRIETE SUJETTE A SURTAXE SUR TERRAIN VAGUE NON DESSERVI														

4201 M. Alfie Cavelli
 4601 13.725 Auguste Laurent HIG SNS

CERR	EFF.
1/10/65	1/10/65

AEB80

CODE	COMPTÉ	EMPLACEMENT - NOM, PROFESSION, RÉSIDENCE						CATEGORIE SATAIRENT	SCOLAIRE		VALEUR EN DOLLARS			MUNICIPAL	REMARQUES
		DIV. CAD.	CADASTRE	SUBDIVISION	FRONT	PROFONDEUR	SUPERFICIE		TERR P. C.	TERRAIN	BÂTISSE	TOTAL			
1001	89776600	LOT 7E RUE RIV PRAIRIES						1121							
2002		21 88	P479		2500	9400									
2004		21 88	P480		2500	9400									
2999						4,70000									
3001							78	1	2B1	5300		5300	TSV 1		
4201		ANGELO MARGUGLIO						1F							
4601		2490 FLEURY E H28 1L3													
6630		PROPRIETE SUJETTE A SURTAXE SUR TERRAIN VAGUE NON DESSERVI													
7001		58 EME AVENUE													
7002		BLVD RIVIERE DES PRAIRIES													
1001	89777000	7E RUE RIV PRAIRIES						1021							
2002		21 87	P193	IRR		9482									
2002					4750	IRR									
2004		21 87	P194		2375	7500									
2004					4750	9482									
2999						7,23000									
3001							2E	1	2B1	8100	300	8400	TSV 1		
4201		M DOMINIQUE SICARI ¹¹⁷ 155 DESUIRE H210 V ST LAURENT H44 IM9						1F							
4601		155 DESUIRE H210 V ST LAURENT H44 IM9													
42023		MME CARMELA SICARI-MAGLIOCCO ¹¹⁷ 3565 BAGOT HIX 1C4						2F							
46023		3565 BAGOT HIX 1C4													
42034		MME AGATE SICARI-DEMERS ¹¹⁷ 12775 26E AVENUE HIX 1Z3						2F							
46034		12775 26E AVENUE HIX 1Z3													
42042		MME CONCETTA SICARI-MESSIER ¹¹⁷ 5652-DESMARTEAU HIX 2K9 ¹⁶¹⁹ 1619 Lezayon Messier STL2R5						2F							
46042		5652-DESMARTEAU HIX 2K9 ¹⁶¹⁹ 1619 Lezayon Messier STL2R5													
42056		MME NATALINA SICARI-COTE ¹¹⁷ 375 PANET ST BRUNO J3V 1V1 7433-4e Avenue H2A 309						2F							
46056		375 PANET ST BRUNO J3V 1V1 7433-4e Avenue H2A 309													
42067		MME ANTOINETTE SICARI-GOULET ¹¹⁷ 6880 BAILLARGEON BROSSARD J42 1S9						2F							
46067		6880 BAILLARGEON BROSSARD J42 1S9													
42082		MME CATHERINE SICARI-SARDANO ¹¹⁷ 720 MONTPELLIER H207 V ST LAURENT H4L 585						2F							
46082		720 MONTPELLIER H207 V ST LAURENT H4L 585													
5701		ATT ANTOINETTE SICARI-GOULET													
5702		6880 BAILLARGEON BROSSARD J42 1S9													
6630		PROPRIETE SUJETTE A SURTAXE SUR TERRAIN VAGUE NON DESSERVI													
7001		60 EME AVENUE													
1001	89777500	9765 70 RUE RIV DES PRAIRIES						1121							
1002		11755-65 60E AVENUE RIV PRAIRIES													
2002		21 79	P193		4750	9210									
2002						5142									
2004		21 79	P192		4750	9142									
2004						9075									
2999						4,32700									

789976600

1881

4201 m. Alfolevilli
4601 13.725 August Laurent H.I.E. 325

CERN	REF.
1/6/85	7/1/85

AEX20

CODE	COMTE	EMPLACEMENT - NOM, PROFESSION, RÉSIDENCE					CATEGORIE DATUM	SCOLAIRE		VALEUR EN DOLLARS			MUNICIPAL *	REMARQUES	
		DIV. CAD.	CADASTRE	SUBDIVISION	FRONT	PROFONDEUR		SUPERFICIE	TERR. P. C.	TERRAIN	BÂTISSE	TOTAL			
2006	89777550	21 79	195		4500	9500					4,27500				
2008		21 79	194		4500	9500					4,27500				
2010		21 79	196		4500	9500					4,27500				
2012		21 79	197		4500	9500					4,27500				
2013		21 79	P285		3000	27175					8,15300				
2014						27172									
2014		21 79	101		4500	9500					4,27500				
2016		21 79	102		4500	9500					4,27500				
2018		21 79	103		4500	9500					4,27500				
2020		21 79	P104		4500	9500					4,27500				
2022		21 79	P105		4750	9275					4,39100				
2022						9210									
2024		21 79	P106		4750	9345					4,42300				
2024						9275									
2026		21 78	P85		25516	27175					69,27400				
2026					25436	27205									
2028		21 P78			24100	30000					77,78000				
2028					27500	30116									
2999											33,93900				
3001									5C	2 281	186200	1763300	1949500	T C 1	
4201		BOIS GOODFELLOW LTEE													
4601		101 STINSON ST LAURENT H4N 2E4													
1001	89778800	LOT 7E RUE RIV PRAIRIES													
2002		21 58	747		2900	9000					2,61000				
2004		21 58	746		3060	9000					2,73100				
2999											5,34100				
3001									7C	2 281	4100		4100	TSV 1	
4204		ELLENBY INVESTMENT LTD 45/100													
4604		1616 STE CATHERINE O #410 H3S 1G2 P1122 4045 17 10-7-84													
4205		CANADIAN FOUR SEASONS DEVELOPMENT LTD 1/2													
4605		4521 PARK AV #31 H2V 4E4													
4212		MISS ROSLYN SPECTOR 1-678													
4213		MR HORTON SAMUEL SPECTOR 1-678													
4613		5616 GREENWOOD AV COTE ST LUC H4W 1Y4													
4214		MR RONNIE SPECTOR 1-678													
6630		PROPRIETE SUJETTE A SURTAXE SUR TERRAIN VAGUE NON DESSERVI													
5701		Atti Canadian 4 Seasons Development Ltd													
5702		4994 Ste Catherine O #202 Mt #32 IT3													
1001	89779000	LOT 7E RUE RIV PRAIRIES													
2002		21 58	745		1900	9000					1,71000				
2004		21 58	P744		2900	9000					2,61000				
2999											4,32000				
3001									7C	2 281	3300		3300	TSV 1	
4204		ELLENBY INVESTMENT LTD 45/100													
4604		1616 STE CATHERINE O #410 H3S 1G2 P1122 4045 17 10-7-84													
		4115 Ste Catherine, Westmount H3E 1K9													
		P1122 4045 17 10-7-84													
		MICROFICHE 154 F-14													

CODE	COMPTÉ	EMPLACEMENT - NOM PROFESSION RESIDENCE						CATEGORIE BÂTIMENT	SCOLAIRE		VALEUR EN DOLLARS			MUNICIPAL *	REMARQUES	
		AV. PR.	CALADORE	DIVISION	FRONT	PROFONDEUR	SUPERFICIE		P.	O.	TERRAIN	BÂTISSE	TOTAL			
4205	89779000	CANADIAN FOUR SEASONS DEVELOPMENT LTD 1/2						CA	1							
4205		4521 PARK AV H31 H2V 4E4														
4212		MISS ROSLYN SPECTOR 1.67%						3A	1							
4213		MR MORTON SAMUEL SPECTOR 1.67%						1A	2							
4613		5616 GREENWOOD AV COTE ST LUC H4W 1Y4														
4214		MR RONNIE SPECTOR 1.67%						1A	1							
6630		PROPRIETE SUJETTE A SURTAXE SUR TERRAIN VAGUE NON DESSERVI														
7201		70 EME AVENUE														
5701		Ait Canadian Four Seasons Development Ltd.														
5702		4999 St Catherine O. #200 mtl H3Z 1T3														
1001	89779200	LOT 7E RUE RIV PRAIRIES							(12)							
2002		21 58	698	2600	9000	2,34000										
2004		21 58	697	2600	9000	2,34000										
2999						4,68000										
3001								7C	2	2B1	3500		3500	TSV 1		
4211		THE WALDOR CORPORATION						CA	2							
4611		179 PL CHOMEDEY ROSEMERE J7A 3Y1														
6630		PROPRIETE SUJETTE A SURTAXE SUR TERRAIN VAGUE NON DESSERVI														
1001	89779400	LOT 7E RUE RIV PRAIRIES							(12)							
2002		21 58	696	2500	9000	2,25000										
2004		21 58	695	2500	9000	2,25000										
2999						4,50000										
3001								7C	2	2B1	3300		3300	TSV 1		
4211		THE WALDOR CORPORATION						CA	2							
4611		179 PL CHOMEDEY ROSEMERE J7A 3Y1														
6630		PROPRIETE SUJETTE A SURTAXE SUR TERRAIN VAGUE NON DESSERVI														
1001	89779600	LOT 7E RUE RIV PRAIRIES							(12)							
2002		21 58	694	2500	9000	2,25000										
2004		21 58	693	2500	9000	2,25000										
2999						4,50000										
3001								7C	2	2B1	3300		3300	TSV 1		
4211		THE WALDOR CORPORATION						CA	2							
4611		179 PL CHOMEDEY ROSEMERE J7A 3Y1														
6630		PROPRIETE SUJETTE A SURTAXE SUR TERRAIN VAGUE NON DESSERVI														
1001	89779800	LOT 7E RUE RIV PRAIRIES							(12)							

CODE	COMTE	EMPLACEMENT - NOM, PROFESSION, RÉSIDENCE					CATEGORIE BÂTIMENT	SCOLAIRE		VALEUR EN DOLLARS			REMARQUES
		NOY. 549	CADASTRE	SUBDIVISION	FRONT	PROFONDEUR		SUPERFICIE	TERR. P. C.	TERRAIN	BÂTISSE	TOTAL	
2002 2004 2999	89779800	21 58	692		2600	9000	2,34000						
		21 58	691		2500	9000	2,25000						
							4,59000						
3001								7C	2 2B1	3500		3500	TSV 1
4211 4611		THE WALDOR CORPORATION 179 PL CHOMEDEY ROSEMERE J7A 3Y1					CA	2					
6630		PROPRIETE SUJETTE A SURTAXE SUR TERRAIN VAGUE NON DESSERVI											
1001	89808800	LOT 7E RUE RIV PRAIRIES											
2002 2004 2999		21 88	609		2500	10500	2,62500						
		21 88	608		2500	10500	2,62500						
							5,25000						
3001								7B	1 2B1	5700		5700	TSV 1
4201 4601		M GAETAN ROBITAILLE 6856 DES ECORES H2G 2K2					1F	1					
4202 4203 4603		Mlle MADELEINE DUFOUR M ANDRE ROBITAILLE 5060 BL HENRI BOURASSA E #5 HIG 2S2					3F	1					
4204		Mlle MICHELINE GAUTHIER					3F	1					
6630		PROPRIETE SUJETTE A SURTAXE SUR TERRAIN VAGUE NON DESSERVI											
7001		58 EME AVENUE											
1001	89809000	LOT 7F RUE RIV PRAIRIES											
2002 2004 2006 2999		21 88	570		2500	10500	2,62500						
		21 88	569		2500	10500	2,62500						
		21 88	571		2500	10500	2,62500						
							7,87500						
3001								7B	1 2B1	8400		8400	TSV 1
4201 4601		M MARIO FRARE 10529 AV PELLETIER MONTRÉAL NORD H1H 3R4					1F	2					
6630		PROPRIETE SUJETTE A SURTAXE SUR TERRAIN VAGUE NON DESSERVI											
7001		LIGNE HYDRO QUEBEC											
1001	89809300	LOT 7E RUE RIV PRAIRIES											
2002 2004 2999		21 94	443		2500	9500	2,37500						
		21 94	442		2500	9500	2,37500						
							4,75000						
3001								7C	2 2B1	5300		5300	TSV 1

CODE	COMPTÉ	IMPLANTATION	NOM PROFESSION, RÉSIDENCE				CATEGORIE BÂTIMENT	SCOLAIRE		VALEUR EN DOLLARS			MUNICIPAL	REMARQUES
			FRONT	PROFONDEUR	SUPERFICIE	TERR P. C.		TERRAIN	BÂTISSE	TOTAL				
4201 4601 6630	89809300	J E LANDRY INC 11625 55E AVENUE H1E 2K2				CF								
		PROPRIETE SUJETTE A SURTAXE SUR TERRAIN VAGUE NON DESSERVI												
1001 2002 2004 2999	89809500	LOT 7E RUE RIV PRAIRIES					121							
		21 94 445 4000 4500 3,80000												
		21 94 444 7500 9500 2,37500												
		2999 6,17500												
3001							7C	2	2B1	6600		6600	TSV 1	
4201 4601 6630		J E LANDRY INC 11625 55E AVENUE H1E 2K2				CF								
		PROPRIETE SUJETTE A SURTAXE SUR TERRAIN VAGUE NON DESSERVI												
		57 EME AVENUE												
1001 2002 2004 2999	89809700	LOT 7E RUE RIV PRAIRIES					121							
		21 94 487 7500 9500 2,37500												
		2004 21 94 486 4000 9500 3,80000												
		2999 6,17500												
3001							7C	2	2B1	6600		6600	TSV 1	
4201 4601 6630		J E LANDRY INC 11625 55EME AVENUE H1E 2K2				CF								
		PROPRIETE SUJETTE A SURTAXE SUR TERRAIN VAGUE NON DESSERVI												
1001 2002 2004 2999	89809900	LOT 7E RUE RIV PRAIRIES					121							
		21 94 489 7500 9500 2,37500												
		2004 21 94 488 7500 9500 2,37500												
		2999 4,75000												
3001							7C	2	2B1	5300		5300	TSV 1	
4201 4601 6620		J E LANDRY INC 11625 55EME AVENUE H1E 2K2				CF								
		PROPRIETE SUJETTE A SURTAXE SUR TERRAIN VAGUE DESSERVI												
1001 2002 3001	89811000	LOT 7E RUE RIV PRAIRIES					121							
		21 96 592 7600 9000 2,34000												
							7C	1	2B1	5300		5300	TSV 1	

CODE	COMPTE	EMPLACEMENT - NOM PROPRIÉTAIRE - RÉSIDENCE						CATEGORIE BÂTIMENT	SCOLAIRE			VALEUR EN DOLLARS			MUNICIPAL	REMARQUES
		DIV. CAD.	CADASTRE	SUBDIVISION	FRONT	PROFONDEUR	SUPERFICIE		TERR. P. C.	TERRAIN	BÂTISSÉ	TOTAL	*			
4204 4604 6630	89811000	MR OTELLO COCCIA, LABORER 666 EVA GREENFIELD PARK J4V 2C4					1A	2								
		PROPRIETE SUJETTE A SURTAXE SUR TERRAIN VAGUE NON DESSERVI														
1001	89811100	LOT 7E RUE RIV PRAIRIES														
2002		21 96 591 2600 9000 2,34000														
2004		21 96 590 2600 9000 2,34000														
2999		4,68000														
3001									7C	1 2B1	10700		10700	TSV 1		
4204 4604 6630		MR OTELLO COCCIA, LABORER 666 EVA GREENFIELD PARK J4V 2C4					1A	2								
		PROPRIETE SUJETTE A SURTAXE SUR TERRAIN VAGUE NON DESSERVI														
1001	89811300	LOT 7E RUE RIV PRAIRIES														
2002		21 96 447 2600 9000 2,34000														
3001									7C	1 2B1	5300		5300	TSV 1		
4204 4604 6630		MR OTELLO COCCIA, LABORER 666 EVA AV GREENFIELD PARK J4V 2C4					1A	2								
		PROPRIETE SUJETTE A SURTAXE SUR TERRAIN VAGUE NON DESSERVI														
1001	89811400	LOT 7E RUE RIV PRAIRIES														
2002		21 96 446 2600 9000 2,34000														
2004		21 96 445 2600 9000 2,34000														
2999		4,68000														
3001									6B	2B1	10400		10400	E06 204-3		
4201 4601 7001		LA VILLE DE MONTRÉAL - SERVICE DE LA GESTION IMMOBILIERE 507 PLACE D'ARMES H300 MONTREAL H2Y 2W8 54 EME AVENUE					9F	1								
1001	89811600	LOT 7E RUE RIV PRAIRIES														
2002		21 96 93 2700 9000 2,43000														
2004		21 96 92 2700 9000 2,43000														
2006		21 96 94 2600 9000 2,34000														
2999		7,20000														
3001									7C	2 2B1	16200		16200	TSV 1		

CODE	COMPTÉ	EMPLACEMENT - NOM, PROFESSION, RÉSIDENCE							CATEGORIE BÂTIMENT	SCOLAIRE	VALEUR EN DOLLARS			MUNICIPAL	REMARQUES
		DIV. CAD.	CADASTRE	SUBDIVISION	FRONT	PROFONDEUR	SUPERFICIE	TERR. P.C.			TERRAIN	BÂTISSE	TOTAL		
4201 4601	89811600	97363 CANADA INC 5445 BL HENRI BOURASSA O V ST LAURENT H4R 1B7						CF	2						
6630		PROPRIÉTÉ SUJETTE A SURTAXE SUR TERRAIN VAGUE NON DESSERVI													
7001 7002		CAD.P97 CAD.P100													
1001	89813300	LOT 7E RUE RIV PRAIRIES							1121						
2002		21 102 676		2700	9000	2,43000									
2004		21 102 677		2700	9000	2,43000									
2999						4,86000									
3001									6B	2B1	4800		4800	ED6	204-3
4201 4601		LA VILLE DE MONTRÉAL - SERVICE DE LA GESTION IMMOBILIERE 507 PLACE D'ARMES #300 MONTRÉAL H2Y 2W8						9F	1						
1001	89813500	LOT 7E RUE RIV PRAIRIES							1121						
2002		21 102 675		2700	9000	2,43000									
2004		21 102 676		2700	9000	2,43000									
2999						4,86000									
3001									7C	1 2B1	4800		4800	TSW	1
4207 4607		MR MOSES HALPERN 3/6 2607 DE SOISSONS H3S 1V7						1A	1						
4208 4608		MRS USHER EIDELMAN (CHAWA GOLUB 1/6), USUFRUCTUARY 2607 DE SOISSONS H3S 1V7						BA1	1						
4209 4609		MR BORIS EIDELMAN 1/6, BUILDER 4850 AV COTE DES NEIGES #1202 H3V 1G5						1A	1						
4210 4610		MR ALEX EIDELMAN 1/6, EXECUTIVE 900 EFFINGHAM LAVAL H7W 4B7						1A	2						
5701 5702		ATT SUCC MOSES HALPERN & AL ATT EVIE ALTMAN BRECHER 2607 SOISSON H3S 1V7													
6630		PROPRIÉTÉ SUJETTE A SURTAXE SUR TERRAIN VAGUE NON DESSERVI													
1001	89813700	LOT 7E RUE RIV PRAIRIES							1121						
2002		21 102 674		2700	9000	2,43000									
2004		21 102 673		2700	9000	2,27300									
2004 2999				IRR		4,70300									
3001									6B	2B1	4800		4800	ED6	204-3
4201 4601		LA VILLE DE MONTRÉAL - SERVICE DE LA GESTION IMMOBILIERE 507 PLACE D'ARMES #300 MONTRÉAL H2Y 2W8						9F	1						
7001		49 EME AVENUE													

29813500

ORIGI
3111

② ESTOGE
4201 Mrs. Morse Halpern 50%

3111

4601 2607 de la Boissière, H3S 1V7

4202 Mr. Boris Edelman 25%

4602 4200 de la Touraine, #12, H3S 1C2

3112

4203 Mrs. Alex Edelman 25%

4603 12 Fallbrook Pl., Hampstead, H3X 3W4

12/15/85	10/2/85	350	9/11/84	1/5/84	11
----------	---------	-----	---------	--------	----

(11)

ORDRE	COMPTES	EMPLACEMENT - NOM, PROFESSION, RÉSIDENCE					CATEGORIE D'IMMEUBLE	SCOLAIRE		VALEUR EN DOLLARS			MUNICIPAL *	REMARQUES	
		QUÉ. CAD.	CADASTRE	SUBDIVISION	FRONT	PROFONDEUR		SUPERFICIE	TERR. P.C.	TERRAIN	BÂTISSE	TOTAL			
1001	89813800	LOT 7E RUE RIV PRAIRIES					(12)								
2001		21 102	P736		6600	IRR					5,19800				
2001					12000										
2002		21 102	735		12500	6500					5,27000				
2002					IRR										
2003		21 102	P734		3500	24334					8,61900				
2003					3553	24905									
2004		21 102	P744		3500	24962					9,53900				
2004					3553	27539									
2005		21 102	P723		12500	2904					3,74700				
2005					11965	3000									
2999											32,37300				
3001								68	2B1	32900		32900	ED6	204-3	
4201		LA VILLE DE MONTRÉAL - SERVICE DE LA GESTION IMMOBILIERE					9F	1							
4601		507 PLACE D'ARMES #300 MONTRÉAL H2Y 2W8													
1001	89813900	LOT 7E RUE RIV PRAIRIES					(12)								
2002		21 102	738		2700	9000					2,43000				
2004		21 102	737		2700	9000					2,27300				
2004						IRR									
2006		21 102	739		2700	9000					2,43000				
2999											7,13300				
3001								68	2B1	7200		7200	ED6	204-3	
4201		LA VILLE DE MONTRÉAL - SERVICE DE LA GESTION IMMOBILIERE					9F	1							
4601		507 PLACE D'ARMES #300 MONTRÉAL H2Y 2W8													
1001	89814200	LOT 7E RUE RIV PRAIRIES					(12)								
2002		21 102	741		2700	9000					2,43000				
2004		21 102	740		2700	9000					2,43000				
2006		21 102	742		2700	9000					2,43000				
2999											7,29000				
3001								68	2B1	7500		7500	ED6	204-3	
4201		LA VILLE DE MONTRÉAL - SERVICE DE LA GESTION IMMOBILIERE					9F	1							
4601		507 PLACE D'ARMES #300 MONTRÉAL H2Y 2W8													
7001		CAD-104													
7002		CAD-P119													
1001	89818400	LOT 7E RUE RIV PRAIRIES					(02)								
2002		21 121	P918		3031 3100 3041	9511 9514					2,88800 3,82500				
3001								7A	2 2B1	3400 3.000		3400 3.200	T5V 1		
MICROFICHE 154 L-14															

CERT.	EFF.	
358	1195	332

Pte. payée aux.
66331900

ÉVALUATION

CLASSE	QUARTIER	EMPLACEMENT - NOM PROFESSION, RÉSIDENCE					CATEGORIE BÂTIMENT	SCOLAIRE		VALEUR EN DOLLARS			MUNICIPAL	REMARQUES	
		ADRESSE	SURVEILLANCE	FACON	PROFONDEUR	SUPERFICIE		TERR P. C.	TERRAIN	BÂTISSSE	TOTAL				
4201 4601 6630	89818400	CONSTRUCTION CLAUDE BERNARD INC 9890 3E RUE HIC 1T6 VERSO					CF								
1001	89818500	LOT 7E RUE RIV PRAIRIES													
2002 2004 2999		21 121	P917	30 00 30 00	45 14 45 18	0,854 00 3,168 00									
2004 2999		21 121	P916	3100 18R	75 18 75 20	2,866 00 3,888 00									
3001						5,120 00									
4201 4601 6630		CONSTRUCTION CLAUDE BERNARD INC 9890 3E RUE HIC 1T6 VERSO					CF	7A	2	2B1	6000 6300		6800	TSV 1	
7001		39 EME AVENUE													
1001	89818700	<i>Lot Adolphe Rho</i> LOT 7E RUE RIV PRAIRIES													
2002 2004 2999		21 121	845	2600 2500	88.00	2,288.00 2,280.00									
2004 2999		21 121	844	2600	88.00	2,288.00									
2004 2999		21 121	843	2400 25.00	88.00	2,200.00 2,288.00									
3001						6,776.00									
4201 4601 6630		LA VILLE DE MONTRÉAL - SERVICE DE LA GESTION IMMOBILIERE 507 PLACE D'ARMES #300 MONTRÉAL H2Y 2R8 <i>Propriété sujette à la surtaxe sur terrain vague desservi</i>					CF	7A		2B1	7500		7500	TSV 1	
1001	89819000	LOT 7E RUE RIV PRAIRIES													
2002 2004 2999		21 121	842	2600		2,288.00									
2004 2999		21 121	841	2500		2,200.00									
3001						4,988.00									
4201 4601 6630		CONSTRUCTION CLAUDE BERNARD INC 9890 3E RUE HIC 1T6 VERSO					CF	7A	2	2B1	4900		4900	TSV 1	
1001	89819200	LOT 7E RUE RIV PRAIRIES													
2002 2004 2999		21 121	840	2600		2,288.00									
2004 2999		21 121	839	2600		2,288.00									
3001						4,576.00									

CERT.	EFF.	Off
13/5/85	1/1/85	332

Phe peler aux
66331900

CERT.	EFF.	Off
24/2/85	2/1/85	369

CERT.	EFF.	Off
10/4/85	2/5/85	338

Annulé et porté
sur 89819402 et
103.

ANNULÉ
VERSO

ANNULÉ

89819000

CFN2

4201 V. Maiximo Construction Inc.
 4601 9005 Jean Marie Lefebvre
 St-Leonard HIR 3M7

ANNULÉ

CERT.	EFF.
15-85	1-85

89818400

CFN1

4201 Constructiono Giglia Inc.
 4601 8640 Rosario Bayeur HIE 443

4202 Constructiono Pietro Rimollini Inc.
 4603 8426 Joliot Curie HIE 403

CERT.	EFF.
15-85	1-85

89818500

CFN1

4201 Constructiono Giglia Inc.
 4601 8640 Rosario Bayeur HIE 443

4202 Constructiono Pietro Rimollini Inc.
 4603 8426 Joliot Curie HIE 403

CERT.	EFF.
15-85	1-85

89819000

CFN1

~~4201 ~~Projet~~ ~~Travaux~~ ~~Rosatiello~~ Inc.
 4601 8241 Andree Compere HIE 443~~

ANNULÉ

CERT.	EFF.
15-85	1-85

AEB20

AEB20

89818700

CFN1

4201 Constructiono Claude Bernard Inc.
 4601 9890 3^eme HIC 176

CERT.	EFF.
24-85	2-85

CODE	COMPTÉ	EMPLACEMENT - NOM, PROFESSION, RESIDENCE					CATEGORIE BÂTIMENT	SCOLAIRE		VALEUR EN DOLLARS			MUNICIPAL *	REMARQUES	
		D.V. CAD.	CADASTRE	SECTION	FRONT	PROFONDEUR		SUPERFICIE	TERR.	BÂTISSE	TERRAIN	BÂTISSE			TOTAL
1001	89819402	Lot av. Adolphe-Rho													
2002	A 158339 5-11-85	21	121	2101	55.25	87.99	4,855.00								
3001								7A	2B1	7,300		7,300	T SV	Provient de 89819200	
4201		Investissements Rossatello Inc. VERSO					CF	1							
4601		8341 André Ampère H1E 4R3													
6630		Propriété sujette à surtaxe sur terrain vague non desservi													
1001	89819403	Lot Av. Adolphe-Rho													
2002	A 158339 5-11-85	21	121	2102	47.74	87.99	4,201.00								
3001								7A	2B1	6,300		6,300	T SV	Provient de 89819200 et 89819000	
4201		Investissements Rossatello Inc. VERSO					CF	1							
4601		8341 André Ampère H1E 4R3													
6630		Propriété sujette à surtaxe sur terrain vague non desservi													

CERT.	EFF.	
1/6/85	2/5/85	338

CERT.	EFF.	
1/6/85	2/5/85	338

89819402

3FI

4201 Mlle. Maria Triassi
4601 11750 38^e Avenue H1E 5L2

CERT.	FF.	368
21-2-86	5-11-85	

89819403

3FI

4201 Mlle. Maria Triassi
4601 11750 38^e Avenue H1E 5L2

CERT.	FF.	368
21-2-86	5-11-85	

4202 M. Vincenzo Marsala

1FI

4202 M. Vincenzo Marsala

1FI

CODE	COMITÉ	EMPLACEMENT - NOM PROFESSION - RÉSIDENCE						CATEGORIE BÂTIMENT	SCOLAIRE		VALEUR EN DOLLARS			MUNICIPAL	REMARQUES	
		NO. CAD.	CARRIÈRE	SURCROÛCHÉ	FRONT	PROFONDEUR	SUPERFICIE		TERRA	P.C.	TERRAIN	BÂTISSE	TOTAL			
4201 4601 6630 7001	89819200	CONSTRUCTION CLAUDE BERNARD INC 5870 58 ^e RUE H1C 1T6 VERSUS PROPRIÉTÉ SUJETTE A SURTAXE SUR TERRAIN VAGUE NON DESSERVI 38 EME AVENUE ANNULÉ						CF								CERT. EFF. R 17/1/85 7/5/85 338 Annulé et poste sur 89819402.
1001 2002 2004 2006 2999 3001	89819400 P 154452 22-11-85	Lot 7E Rue Riv Prairies 21 121 801 30.00 100.00 3,010.00 21 121 803 30.00 100.00 3,000.00 21 121 802 30.00 100.00 3,000.00 9,010.00 VERSUS						0021								CERT. EFF. 369 27/1/85 22/1/85
4201 4601 6630 7001 7002		LA VILLE DE MONTRÉAL - SERVICE DE LA GESTION IMMOBILIERE 507 PLACE D'ARMES #300 MONTRÉAL H2Y 2W8 Propriété sujette à la surtaxe sur terrain vague desservi CAD. P1210 CAD. P132						9F								
1001 2002 2004 2999 3001	89824600	LOT 7E RUE RIV PRAIRIES 21 133 825 2800 2,520.00 21 133 826 2780 2,430.00 4,950.00						0021								
4201 4601 6630		MME GIOVAN BAPTISTA CRAPIS (GIOVANNA BUFFONE) 6417 RENDU MTL NORD H1G 2P7 PROPRIÉTÉ SUJETTE A SURTAXE SUR TERRAIN VAGUE NON DESSERVI						8F	2							
1001 2002 2002 3001	89828400	LOT ARR 7E RUE RIV PRAIRIES 21 137 81699 35.00 660 116.00 3446 532 10708 3307 35.06 ANNULÉ VERSUS						0121								CERT. EFF. R 28/3/85 11/1/85 328 Part. sur: 89851200 - 89851100 T.W. 300-EP6-284-3
4201 4601 6630		LA VILLE DE MONTRÉAL - SERVICE DE LA GESTION IMMOBILIERE 507 PLACE D'ARMES #300 MONTRÉAL H2Y 2W8 Propriété sujette à la surtaxe sur terrain vague desservi						9F	11							
1001 2002 2002 3001	89828500	LOT ARR 7E RUE RIV PRAIRIES 21 137 1704 4980 3,980.00 4990 ANNULÉ						0011								CERT. EFF. R 28/3/85 11/1/85 328 cpt annulé et poste sur: 89851100 89850300 T.W. 3900-EP6-284-3

69819200

CENB

4201 V. Maxime Construction
4601 9005 Jean Marie Lebeux
St. Leonard. HIR 3M9

ANNULÉ

CERT.	EFF.
5-78	11-85

89888400

CENB

4201 Haas et Coudière Inc.
4601 6565 bl. Lévesque #109

ANNULÉ

CERT.	EFF.
11-285	11-85

89819200

CENI

4201 Investissements Rossetto Inc.
4601 8541 André Ampère HIC 4R3

ANNULÉ

CERT.	EFF.
24/85	24/85

99819400

CENI

4201 Construction Claude Bernard Inc
4601 9890 3^e ave. HIC 176

ANNULÉ

CERT.	EFF.
21-286	22-85

CODE	COMPTÉ	EMPLACEMENT - NOM, PROFESSION, RESIDENCE					CATEGORIE BÂTIMENT	SCOLAIRE	VALEUR EN DOLLARS			MUNICIPAL	REMARQUES
		DISTRICT CADASTRE	SUBDIVISION	FRONT	PROFONDEUR	SUPERFICIE			TERRAIN	BÂTISSE	TOTAL		
1001	89819404 11-143781	8980 LOT AV ADOLPHE RHO											
2002	11-6-85	21 121 2087		1900	irr	3,61900							
2002		3900 9501											
3001													
4201		M. NORMAN MALUS											
4601		407 MCGILL H2Y 2G3											
6620		Propriété sujette à surtaxe sur terrain vague non desservi											
1001	89819408 11-143785	8980 LOT AV ADOLPHE RHO											
2002	11-6-85	21 121 2086		3379	9501	3,21100							
3001													
4201		M. NORMAN MALUS											
4601		407 MCGILL H2Y 2G3											
6620		Propriété sujette à surtaxe sur terrain vague non desservi											
1001	89819412	8980 LOT AV ADOLPHE RHO											
2002		21 121 2085		3379	9501	3,21100							
3001													
4201		M. NORMAN MALUS											
4601		407 MCGILL H2Y 2G3											
6620		Propriété sujette à surtaxe sur terrain vague non desservi											

CERT.	EFF.	
12-285	11-85	319

Provient de: 86247050

CERT.	EFF.	
12-285	11-85	361

CERT.	EFF.	
12-285	11-85	319

Provient de: 86247050

CERT.	EFF.	
12-285	11-85	361

CERT.	EFF.	
12-285	11-85	319

Provient de: 86247050

CERT.	EFF.	
27-285	11-85	323

89819404

ANNULÉ

CFN2

4201 A. & S. Construction Co. Inc.
 4601 5110 Notre-Dame, havel HAW IV7

CERT.	EFF.	
15/5/85	11/1/84	

89819412

3FE1

4201 Mlle Angelina Del Vecchio
 4601 8770 av. Adolphe Rho. HIE 3A3

1FE1

4202 M. Pasquale Di Fante

CERT.	EFF.	
15/5/85	11/1/84	

89819408

ANNULÉ

CFN2

4201 A. & S. Construction Co. Inc.
 4601 5110 Notre-Dame, havel HAW IV7

CERT.	EFF.	
15/5/85	11/1/84	

89819404

2FE1

4201 M. Paolo Amato
 4601 8790 Adolphe Rho

2FE1

4202 Mme Pina Verrillo - Amato

CERT.	EFF.	
25/7/85	11/6/85	

89819412

ANNULÉ

CFN2

4201 A. & S. Construction Co. Inc.
 4601 5110 Notre-Dame, havel HAW IV7

CERT.	EFF.	
15/5/85	11/1/84	

89819408

2FE1

4201 M. Vincenzo Sacenza
 4601 8780 Adolphe Rho

2FE1

4202 Mme Maria Dillala - Sacenza

CERT.	EFF.	
25/7/85	11/6/85	

QUÉ	COMPTÉ	EMPLACEMENT - NOM, PROFESSION, RÉSIDENCE					CATEGORIE BÂTIMENT	SCOLAIRE		VALEUR EN DOLLARS			MUNICIPAL	REMARQUES	
		CH. CAD.	CADASTRE	SUBDIVISION	FRONT	PROFONDEUR		SUPERFICIE	TERR	F. C.	TERRAIN	BÂTISSE			TOTAL
1001	89819416	6960	LOT AV ADOLPHE RHO					7A 2A	2	BL	9,600		9,600	T R	SY 1 Provient de: 86247050
2002		21	121	2084	3379	9501	3,21100								
3001															
4201		M. NORMAN MALUS	407 MCGILL H2Y 2G3												
4601															
6620		Propriété sujette à surtaxe sur terrain vague non desservi													
1001	89819420	8250	LOT AV ADOLPHE RHO					7A 2A	2	BL	9,600	58100	67700	T R	SY 1 Provient de: 86247050
2002		21	121	2083	3379	9501	3,21100								
3001															
4201		M. NORMAN MALUS	407 MCGILL H2Y 2G3												
4601															
6620		Propriété sujette à surtaxe sur terrain vague non desservi													
74620		Propriété sujette à surtaxe sur terrain vague non desservi													
1001	89819424	8740	LOT AV ADOLPHE RHO					7A 2A	2	BL	9,600	58400	68000	T R	SY 1 Provient de: 86247050
2002		21	121	2082	3379	9501	3,21100								
3001															
4201		M. NORMAN MALUS	407 MCGILL H2Y 2G3												
4601															
6620		Propriété sujette à surtaxe sur terrain vague non desservi													
6620		Propriété sujette à surtaxe sur terrain vague non desservi													
1001	89819428	8730	LOT AV ADOLPHE RHO					7A 2A	2	BL	9,600	58100	67700	T R	SY 1 Provient de: 86247050
2002		21	121	2081	3379	9501	3,21100								
3001															
4201		M. NORMAN MALUS	407 MCGILL H2Y 2G3												
4601															
6620		Propriété sujette à surtaxe sur terrain vague non desservi													

89819416

ANNULÉ

CFN2

4201 A & S Construction Co Inc.
4601 5110 Notre-Dame, haval HAW.1V3

CERT.	F.N.
15/5/85	16/7/84

89819424

ANNULÉ

CFN2

4201 A & S Construction Co Inc.
4601 5110 Notre-Dame, haval HAW.1V3

CERT.	F.N.
15/5/85	16/7/84

89819416

3FD1

4201 Mlle Anna Di Fanti
4601 8760 av. Adolphe Rho HIE 424

CERT.	F.N.
15/5/85	16/7/84

89819424

1FD1

4201 M. Angelo Bar
4601 8740 av. Adolphe Rho HIE 424

3FD1

4202 Mlle Tina Giuppino

89819420

ANNULÉ

CFN2

4201 A & S Construction Co Inc.
4601 5110 Notre-Dame, haval HAW.1V3

CERT.	F.N.
15/5/85	16/7/84

CERT.	F.N.
15/5/85	16/7/84

89819420

1FD1

4201 M. Arcangelo Zaccheo
4601 8750 av. Adolphe Rho HIE 424

2FD1

4202 Mme Anna Toto - Zaccheo

CERT.	F.N.
15/5/85	16/7/84

CODE	COMPTÉ	EMPLACEMENT - NOM, PROFESSION, RÉSIDENCE					CATEGORIE BÂTIMENT	SCOLAIRE		VALEUR EN DOLLARS			MUNICIPAL	REMARQUES	
		D.V. CAD.	CADASTRE	SUBDIVISION	FRONT	PROFONDEUR		SUPERFICIE	P.	C.	TERRAIN	BÂTISSE			TOTAL
4201 4601	89819428														
6620															
1001	89819432														
2002	A-140950 6-5-85	21	121	2080	3379	9501	3,21100								
3001															
4201 4601								7A 3A	2	B1	9,600	58,100	67,700		Provient de: 86247050
6620															
1801	89819436														
2002		21	125	129	430	2198	4600								
2002						000	2156								
2004		21	121	8879	2949	9501	3,16500								
2004					3379	7343									
2999							3,21100								
3001								7A 3A	2	B1	9,600	57,500	67,100		Provient de: 86247050
4201 4601															
6620															

CERT.	EFF.	
12-2-85	1-1-85	319

CERT.	EFF.	
12-2-85	1-1-85	323

CERT.	EFF.	
12-2-85	1-1-85	319

CERT.	EFF.	
12-2-85	1-1-85	323

89819428

ANNULÉ CEN2

4201 A. & S. Construction Co. Inc.
4601 5110 Notre-Dame, Naval HAW IV3

CERT.	EFF.
15/5/85	16/1/84

89819430

1F11

4201 M. Luigi Colombo
4601 8730 av. Adolphe Robt HIE 2V3

2F11

4202 Mme Teresa Tamia Melnik - Colombo

CERT.	EFF.
20/6/85	6/6/85

89819432

CEN2

4201 A. & S. Construction Co. Inc.
4601 5110 Notre-Dame, Naval HAW IV3

CERT.	EFF.
15/5/85	16/1/84

89819428

1F11

4201 M. Giuseppe Ruffa
4601 8730 Adolphe Robt

2F11

4202 Mme Maria Lucia Ruffa

89819436

ANNULÉ CEN2

4201 A. & S. Construction Co. Inc.
4601 5110 Notre-Dame, Naval HAW IV3

CERT.	EFF.
15/5/85	16/1/84

CERT.	EFF.
25/7/85	22/5/85

89819436

1F11

4201 A. Franco Paniconi
4601 8710 Adolphe Robt HIE 4Z4

2F11

4202 Mme Michèle Kontaine - Paniconi

CERT.	EFF.
15/5/85	16/1/84

CODE	COMPTÉ	EMPLACEMENT - NOM, PROFESSION, RÉSIDENCE						CATEGORIE BÂTIMENT	SCOLAIRE		VALEUR EN DOLLARS			MUNICIPAL	REMARQUES
		QUARTIER	CARRIÈRE	SUBDIVISION	FRONT	PROFONDEUR	SUPERFICIE		TERR	P. C.	TERRAIN	BÂTISSE	TOTAL		
1001	89819440	E100 LOT AV ADOLPHE RHO													
2002	A-155836 13-12-85	21	121	2078	000	7343									
2002					1460	7487									
2004		21	125	128	3379	2156									
2004					1919	9501									
2999															
3001		VERS0						7A	2 B1	9,600		9,600	T VV 1		
4201		M. NORMAN MALUS						3A		9,600	56,600	66,200	R	Provient de: 86247010 et 86247050	
4601		407 MCGILL H2Y 2G3													
6620		Propriété sujette à surtaxe sur terrain vague desservi													
1001	89819444	E100 LOT AV ADOLPHE RHO													
2002	A-145113 27-6-85	21	125	127	3379	9501									
3001		VERS0						7A	2 B1	9,600	55,900	65,500	T VV 1	Provient de: 86247010	
4201		M. NORMAN MALUS													
4601		407 MCGILL H2Y 2G3													
6620		Propriété sujette à surtaxe sur terrain vague desservi													
1001	89819448	E100 LOT AV ADOLPHE RHO													
2002	A-143887 13-6-85	21	125	126	3379	9501									
3001		VERS0						7A	2 B1	9,600	55,900	65,500	T VV 1	Provient de: 86247010	
4201		M. NORMAN MALUS													
4601		407 MCGILL H2Y 2G3													
6620		Propriété sujette à surtaxe sur terrain vague desservi													

CERT.	EFF.	
12.285	11.85	319

CERT.	EFF.	
12.285	11.85	323

CERT.	EFF.	
12.285	11.85	319

CERT.	EFF.	
12.285	11.85	319

CERT.	EFF.	
12.285	11.85	361

89819440

ANNULÉ

CFN2

4201 A. S. Construction Co Inc
 4601 510 Notre-Dame, Royal H3W1W7

CERT.	EFF.
15/1/85	16/7/84

89819448

2A11

4201 Mr. Harry Rozite
 4601 8680 Adolphe Rho

2A11

4202 Mrs. Louise O'Donnell-Rozite

CERT.	EFF.
28/7/85	12/6/85

89819440

2E11

4201 M. H. de Montigny
 4601 8200 Adolphe Rho, H. E. 581

3E11

4202 Mlle Assunta Gallo

CERT.	EFF.
11/3/86	13/12/85 276

89819444

ANNULÉ

CFN2

4201 Constructione Arkwood Quebec Inc
 4601 21 Fallbrook, Hampstead H3X 3W1

CERT.	EFF.
17/3/85	11/1/85

89819444

1F11

4201 M. Michele Carrière
 4601 8690 Adolphe Rho

89819448

ANNULÉ

CFN2

4201 Constructione), Oakwood Quebec Inc
 4601 21 Fallbrook, Hampstead H3X 3W1

CERT.	EFF.
11/5/85	11/1/85

4202 Mlle Rosa Pasquantonio

3F11

CERT.	EFF.
13/8/85	27/6/85 342

ROLE D'ÉVALUATION DES IMMEUBLES POUR L'EXERCICE FINANCIER 1985

SERVICE D'ÉVALUATION

COTE	COMPTÉ	EMPLACEMENT - NOM, PROFESSION, RESIDENCE					CATEGORIE BÂTIMENT	SCOLAIRE	VALEUR EN DOLLARS			MUNICIPAL	REMARQUES			
		DIV. CAD.	CADASTRE	SUBDIVISION	FRONT	PROFONDEUR			SUPERFICIE	TERR. P. C.	TERRAIN			BÂTIMISE	TOTAL	
1001	89819452	²⁰⁸⁰	LOT AV ADOLPHE RHO													
2002	<i>A-141945</i>	21	125	125	3379	9501	3,21100	2A								
3001	<i>20685</i>							7A	2	Bl	9600	55900	65500	9,600	T-VV-1 Provient de: 86247010	
4201		M. NORMAN MALUS	VERS0													
4601		407 MCGILL	H2Y 2G3													
6620		-Propriété sujette à surtaxe sur terrain vague desservi-														
1001	89819456	²⁰⁶⁰	LOT AV ADOLPHE RHO													
2002	<i>A-146054</i>	21	125	124	3005	9501	3,74400	2A								
2002	<i>5785</i>				4875	9682		7A	2	Bl	10600	55900	66500	10,600	T-VV-1 Provient de: 86247010	
3001																
4201		M. NORMAN MALUS	VERS0													
4601		407 MCGILL	H2Y 2G3													
6620		-Propriété sujette à surtaxe sur terrain vague desservi-														

CERT.	EPP.	Q.
10.285	11.85	319

10.285 11.85 319

Provient de: 86247010

CERT.	EPP.	Q.
10.285	11.85	319

10.285 11.85 319

Provient de: 86247010

CERT.	EPP.	Q.
10.285	11.85	319

10.285 11.85 319

Provient de: 86247010

89819452

ANNULÉ

CFD2

4201 Constructions Oakwood Quebec Inc

4601 21 Fallbrook Hampstead H3X 3W1

CERT.	EFF.
13/5/85	11/1/85

89819456

ANNULÉ

CFD2

4201 Constructions Oakwood Quebec Inc

4601 21 Fallbrook Hampstead H3X 3W1

CERT.	EFF.
13/5/85	11/1/85

89819452

IFI1

4201 Mo. Dominico Ciamparra

4601 8670 Adolphe Rte Car. H1E 2V3

4202 Mo. Mattia L'Altrella

IFI1

CERT.	EFF.	342
13/8/85	26/6/85	

89819456

IFI1

4201 M. Pasquale Brasuolo

4601 8660 Adolphe Rte

CERT.	EFF.	342
15/8/85	7/85	

CODE	COMPTÉ	EMPLACEMENT - NOM, PROFESSION, RÉSIDENCE						CATEGORIE BÂTIMENT	SCOLAIRE	VALEUR EN DOLLARS			MUNICIPAL	REMARQUES		
		DIV. CAD.	CADASTRE	SURFACION	FRONT	PROFONDEUR	SUPERFICIE			TERR. P.C.	TERRAIN	BÂTISSE			TOTAL	
4201 4601 6620	89828500	LA VILLE DE MONTRÉAL - SERVICE DE LA GESTION IMMOBILIERE 507 PLACE D'ARMES #300 MONTRÉAL H2Y 2W8 Propriété sujette à la surtaxe sur terrain vague desservi						9F								
1001 2002 3001	89828600	LOT 49E 7E RUE RIV PRAIRIES 21 137 1705 5000 8000 4,00000						1011								
4201 4601 6620	89828600	LA VILLE DE MONTRÉAL - SERVICE DE LA GESTION IMMOBILIERE 507 PLACE D'ARMES #300 MONTRÉAL H2Y 2W8 Propriété sujette à la surtaxe sur terrain vague desservi						9F								
1001 2002 3001 4201 4601	89830000	7300 Avenue Vaillancourt LOT 7E RUE RIV PRAIRIES 21 160 P890 2500 1100 1,935 00 21 160 P891 2500 1100 1,935 00 21 160 P892 2500 1100 1,935 00 21 160 P895 2500 1100 1,935 00 38 00 12 00 8,829 00						1121								
4201 4601	89830000	MACONNERIE DELCON LTEE 6222 BL GOUIN E MONTRÉAL NORD HIG ICI						CF								
4201 4601	89830100	LOT 7E RUE RIV PRAIRIES 21 160 P892 2500 1100 1,935 00 21 160 P891 2500 1100 1,935 00 47 250 00 3,850 00						1121								
4201 4601	89830100	MACONNERIE DELCON LTEE 6222 BL GOUIN E MONTRÉAL NORD HIG ICI						CF								
1001 2002 3001 4201 4601	89830120	LOT 7E RUE RIV PRAIRIES 21 160 P893 1700 8580 2,720 00 30 00 71 00 2,720 00						1121								
4201 4601	89830120	MACONNERIE DELCON LTEE 6222 BL GOUIN E MONTRÉAL NORD HIG ICI						CF								
7201		6E AVENUE														

89830000

~~ANNULÉ~~ IF I 1

~~4201 M. Pietro Domenicano
4601 12202 Roch Desjardins HIE 4P4~~

CERT.	EFF.
8-1-85	19-10-85

89838600

~~CEN 2~~

~~4201 Haas et Cavaliere Inc.
4601 6565 bl. Leger #109 MtL - Nord
HIG 6HB~~

~~ANNULÉ~~

CERT.	EFF.	SP.
14-2-85	1-1-85	323

89830100

~~ANNULÉ~~ IF I 1

~~4201 M. Pietro Domenicano
4601 12202 Roch Desjardins HIE 4P4~~

CERT.	EFF.
8-1-85	19-10-85

89830000

~~CEN 1~~

~~4201 Immeubles Pet E Inc.
4601 11780 55^e Avenue HIE 2K3~~

CERT.	EFF.	SP.
21-2-86	18-11-85	363

89830120

~~ANNULÉ~~ IF I 1

~~4201 M. Pietro Domenicano
4601 12202 Roch Desjardins HIE 4P4~~

CERT.	EFF.
8-1-85	19-10-85

89838500

~~CEN 2~~

~~4201 Haas et Cavaliere Inc.
4601 6565 bl. Leger #109 Montreal Nord
HIG 6HB~~

~~ANNULÉ~~

CERT.	EFF.	SP.
14-2-85	1-1-85	323

~~ANNULÉ~~

~~ANNULÉ~~

~~ANNULÉ~~

~~ANNULÉ~~

CODE	COMPTÉ	EMPLACEMENT - NOM PROFESSION, RÉSIDENCE						CATEGORIE D'IMMEUBLE	SCOLAIRE		VALEUR EN DOLLARS			MUNICIPAL *	REMARQUES
		UN. CAD.	CADASTRE	SUBDIVISION	FRONT	PROFONDEUR	SUPERFICIE		P.	C.	TERRAIN	BÂTISSE	TOTAL		
1001	89828650	LOT BLVD MAURICE DUPLESSIS													
2002		21	137	P1703	Irr	3777	8,63000								
2002					18066	5000									
2004		21	137	P1711	6715	19958	13,19600								
2004					6702	20028									
2006		21	137	P1744	6715	20198	13,35400								
2006					6702	20268									
2999							35,18000								
3001		ANNULÉ							7A	2	E1	80,900	80,900	T VV 2	Morc. Provient de: 89428890
4201		HAAS & CAVALIERE INC						CF	2						
4601		6565 BLVD LEGER APP 109 MONTREAL NORD H1G 6H8													
6620		Propriété sujette à surtaxe sur terrain vague desservi													

CERT.	EFF.	
10.2.85	11.85	323

CERT.	EFF.	
10/3/85	11/85	308

Annulé + porte à:
 89651600 - 89651500
 89850700 - 89850600
 89651300 - 89651200
 89850400 - 89850300
 89651100.

TABLEAU D'ÉVALUATION

NUMÉRO	COTE	EMPLACEMENT - NOM, PROFESSION, RÉSIDENCE					CATEGORIE	VALEUR EN DOLLARS			MUNICIPAL	REMARQUES
		PARCÉLLE	DIVISION	FRONT	PROFONDEUR	SUPERFICIE		TERRAIN	BÂTISSE	TOTAL		
1201	89830850	7260-90 HONORE VAILLANCOURT					(12)					
2002		21 160	P934	3000	69 00	2,990 00						
2004		21 160	P935	2500	8500 71 00	2,125 00						
2006		21 160	P936	2500	8500 71 00	2,125 00						
2008		21 160	P937	2500	6500 59 00	2,125 00						
2010		21 160	P938	2500	8500 71 00	2,125 00						
2012		21 160	P939	3000	8500 71 00	2,550 00						
2999					69 00	13,600 00						
3001						12,280 00						
4201		M IGINO DEL NEGRO					1F	2				
4601		6222 EST BL GOUIN MONTREAL NORD HIG 1C1							28 000	196 700	225 300	T C I
6301		1420-00 P.C. RESERVE POUR RUE EFF 3-4-81										
7001		5E AVENUE										
1001	89830900	LOT 7E RUE RIV PRAIRIES					(12)					
2002		21 160	P1016	2500	77 00	1,425 00						
2004		21 160	P1015	3000	8500 71 00	2,550 00						
2999				30 00	77 00	4,675 00						
3001						1,223 00						
4202		MME IMMACOLATA GUMELLI PAPANDREA					BF	2				
4602		6657 CHOUINARD ST FRANCOIS LAVAL										
6301		452-00 P.C. RESERVE POUR RUE EFF 3-4-81										
6620		PROPRIETE SUJETTE A SURTAXE SUR TERRAIN VAGUE DESSERVI										
1001	89831100	LOT 7E RUE RIV PRAIRIES					(12)					
2002		21 160	P1017	2500	77 00	1,425 00						
3001						2,125 00						
4202		MME IMMACOLETA GUMELLI PAPANDREA					BF	2				
4602		6657 CHOUINARD ST FRANCOIS LAVAL										
6301		200-00 P.C. RESERVE POUR RUE EFF 3-4-81										
6620		PROPRIETE SUJETTE A SURTAXE SUR TERRAIN VAGUE DESSERVI										
7001		CAD-P161										
7002		CAD-P162										
1001	89831110	LOT 7E RUE RIV PRAIRIES					(12)					
2002		21 163	P187	1370	8770	1,192 00						
2002				1390								
3001							68	281	1		1 E04 204-1	

REPERE D'ÉVALUATION

CODE	COMPTÉ	EMPLACEMENT - NOM, PROFESSION, RÉSIDENCE					CATEGORIE BÂTIMENT	SCOLAIRE		VALEUR EN DOLLARS			MUNICIPAL	REMARQUES	
		DIV. CAD.	CADASTRE	SUBDIVISION	FRONT	PROFONDEUR		SUPERFICIE	TERR. P. C.	TERRAIN	BÂTIMENT	TOTAL			
4204 4604	89831110	PROVINCE DE QUEBEC MINS DE LA VOIRIE 255 BL. CREMAZIE E #800 H2M ILS					9F								
1001	89831900	LOT 7E RUE RIV. PRAIRIES													
2002		21 163	P187		1170	6770					1,01300				
2002					1110										
2004		21 163	188		2520	IRR					2,28800				
2999											3,30100				
3001								6B	2B1	3500		3500	ED 4	204-1	
4211 4611		PROVINCE DE QUEBEC MINS DE LA VOIRIE 255 BL. CREMAZIE E #800 H2M ILS					9F								
1001	89831910	LOT RUE PROJETEE 163/1 ETC													
2002	A-139630	21 163	1		5000	17600					8,77500				
2004	15-4-85	21 163	2		5000	17100					8,57500				
2006		21 163	3		24690	6600					18,81000				
2008		21 163	4		6600	57500					37,95000				
2010		21 163	5		13320	5000					6,66000				
2012		21 163	6		13360	5000					6,67700				
2014		21 163	7		24860	6600					18,86300				
2016		21 163	8		6850	IRR					10,67200				
2018		21 163	9		24930	5000					14,30000				
2020		21 163	10		6600	IRR					10,70200				
2022		21 163	11		24990	6600					18,88900				
2024		21 163	14		14070	5000					7,03500				
2026		21 163	12		6600	84800					55,96800				
2028		21 163	13		5000	14050					7,02200				
2030		21 163	15		5000	IRR					7,23200				
2032		21 163	16		IRR	IRR					29,09500				
2034		21 P161			14500	10000					14,50000				
2036		21 P162			29390	10000					29,39000				
2038		21 162	P255		IRR	IRR					4,65900				
2040		21 162	P276		IRR	5000					4,01700				
2040						5002									
2042		21 162	P297		IRR	5000					3,70200				
2042						5002									
2044		21 162	P318		IRR	5000					3,39200				
2044						5002									
2046		21 162	P340		IRR	6600					4,05200				
2046						6603									
2048		21 162	P360		IRR	4000					2,22900				
2048						4002									
2050		21 163	P74		3760	1990					72800				
2052		21 163	P75		3760	2500					94000				
2054		21 163	P76		3750	2500					93900				
2056		21 163	P77		3750	2500					93900				
2058		21 163	P78		3750	570					21200				
2060		21 P164			28540	10000					28,56400				
2060					28570										
2062		21 P166			10920	10000					10,88700				
2062					10850										

NOUCL	COMPTÉ	EMPLACEMENT - NOM, PROFESSION, RÉSIDENCE						CATEGORIE BÂTIMENT	SCOLAIRE			VALEUR EN DOLLARS			MUNICIPAL *	REMARQUES	
		DIV. CAD.	CADASTRE	SUBDIVISION	FRONT	PROFONDEUR	SUPERFICIE		TERR. P.C.	TERRAIN	BÂTIMENT	TOTAL					
2999	89831910						376,37000										
3001								6B	2B1					1	ED4	204-1	
4204		PROVINCE DE QUEBEC MINS DE LA VOIRIE						9F									
4604		255 BL CREMAZIE E #800 H2M ILS															
1001	89832100	LOT ARR 7E RUE RIV PRAIRIES															
2002		21 163	P194		1570	10490	1,53900										
2002					1510												
2004		21 163	195		2180	1RR	1,94300										
2999							3,48200										
3001								6B	2B1	3800				3800	ED4	204-1	
4211		PROVINCE DE QUEBEC MINS DE LA VOIRIE						9F									
4611		255 BL CREMAZIE E #800 H2M ILS															
1001	89832300	LOT ARR 7E RUE RIV PRAIRIES															
2002		21 163	P194		610	10490	62300										
2002					590												
2004		21 163	193		2500	1RR	2,08000										
2006		21 163	192		2500	1RR	2,08000										
2999							4,89000										
3001								6B	2B1					1	ED4	204-1	
4204		PROVINCE DE QUEBEC MINS DE LA VOIRIE						9F									
4604		255 BL CREMAZIE E #800 H2M ILS															
1001	89832500	LOT ARR 7E RUE RIV PRAIRIES															
2002		21 163	191		2500		2,29600										
2004		21 163	190		2500		2,26000										
2999							4,55600										
3001								6B	2B1	4800				4800	ED4	204-1	
4204		PROVINCE DE QUEBEC MINS DE LA VOIRIE						9F									
4604		255 BL CREMAZIE E #800 H2M ILS															
7001		3 EME AVENUE															
1001	89832700	LOT ARR 7E RUE RIV PRAIRIES															
2002		21 163	151		2670		2,10000										
2004		21 163	150		2720		2,04700										
2006		21 163	149		2710		2,10000										
2999							4,24700										

CODE	COMPTÉ	EMPLACEMENT - NOM, PROFESSION, RÉSIDENCE						CATEGORIE BÂTIMENT	SCOLAIRE		VALEUR EN DOLLARS			MUNICIPAL	REMARQUES
		NO. CAD.	CADASTRE	SUBDIVISION	FRONT	PROFONDEUR	SUPERFICIE		P.	C.	TERRAIN	BÂTISSE	TOTAL		
3001	89832700							6B	2B1	6800		6800	E04	204-1	
4204		PROVINCE DE QUEBEC MINS DE LA VOIRIE						9F							
4604		255 BL CREMAZIE E N800 H2M IL5													
7001		CAD. P162													
7002		CAD. P140													
7003		DEBUT DE RENE DESCARTES													
1001	89839696														
		LOT AV RENE DESCARTES													
2002		21 121	1931-19	4835	12325	5,63700									
2002				4750	12297										
3001								2A		14900	73200	88100	T R		
								7A	1 2B1	14900		14900	TSV		
4201		M PAUL GRAVEL 25%													
4601		8790 RENE DESCARTES HIE 4C5													
4202		MME SERAFINA BENTIVEGNA-GRAVEL 75%						2F							
6630		PROPRIETE SUJETTE A SURTAXE SUR TERRAIN VAGUE NON-DESSERVI													
1001	89839698														
		LOT AV RENE DESCARTES													
2002		21 121	1931-18	5345	12297	5,72600									
2002				5250	10400										
3001								2A		16000	73000	89000	T R		
								7A	1 2B1	16000		16000	TSV		
4201		M ORAZIO GUGLIOTTI													
4601		6780 RENE DESCARTES HIE 4Z1													
6630		PROPRIETE SUJETTE A SURTAXE SUR TERRAIN VAGUE NON-DESSERVI													
1001	89840010														
		8310 AV RENE DES CARTES													
2002		21 132	173-14	3138	10190	3,09700									
2002				3056	10178										
3001								2A	1 2B1	7000	34400	41400	T R 1		
4213		M OLIVA LALONDE, ELECTRICIEN													
4613		8310 RENE DES CARTES HIE 1N3													
1001	89840013														
		8314 AV RENE DES CARTES													
2002		21 132	173-13	1950	10190	1,98700									
3001								2A	1 2B1	4600	37300	41900	T R 1		

CODE	COMPTÉ	EMPLACEMENT - NOM, PROFESSION, RÉSIDENCE						CATEGORIE BÂTIMENT	SCOLAIRE			VALEUR EN DOLLARS			MUNICIPAL *	REMARQUES	
		DIV. CAD.	CADASTRE	SUBDIVISION	FRONT	PROFONDEUR	SUPERFICIE		TERR. P. C.	TERRAIN	BÂTISSE	TOTAL					
4213 4613	89840013	M	VITO VITOLLA, ELECTRICIEN					IF									
			8314 AV RENE DES CARTES			HIE IN3											
1001	89840016		8318 AV RENE DES CARTES														
2002			21 132	173-12	1950	10190	1,98700										
3001									2A	1	2B1	4600	37300	41900	T	R	1
4201 4601 4202 4602		M	PIETRO GIANCOLA, CUISINIER					IF									
			8318 RENE DES CARTES			HIE IN3											
			MME GIOVANNA MARCHESCIANO-GIANCOLA					2F									
			8318 RENE DES CARTES			HIE IN3											
1001	89840019		8322 AV RENE DES CARTES														
2002			21 132	173-11	1950	10190	1,98700										
3001									2A	1	2B1	4600	36400	41000	T	R	1
4201 4601		M	FIORANGELO PELLEGRINO, OPERATEUR					IF									
			8322 AV RENE DES CARTES			HIE IN3											
1001	89840022		8326 RENE DES CARTES														
2002			21 132	173-10	1950	10190	1,98700										
3001									2A	1	2B1	4600	37500	42100	T	R	1
4213 4613 4214 4614		M	FRANCO GUERRA, REMBOURREUR					IF									
			8326 RENE DES CARTES			HIE IN3											
			MME FRANCO GUERRA (MARIA FIORILLI)					2F									
			8326 RENE DES CARTES			HIE IN3											
1001	89840025		8330 RENE DES CARTES														
2002 2002			21 132	173-9	2940 3086	10190	3,01300										
3001									2A	1	2B1	6900	33800	40700	T	R	1
4212 4612		M	MARCEL FARRESE, REPRESENTANT					IF									
			8330 RENE DES CARTES			HIE IN3											
1001	89840028		8334 RENE DES CARTES														
2002 2002			21 132	173-8	3098 3012	10190	3,05500										
3001									2A	2	2B1	7000	34300	41300	T	R	1

VERSUS

1001

4701 M. Mariana Malyga

4601 8322 René Blaquères HIE INB

2001

4602 Mme Antonia de Rosa Malyga

CERD	EMP.
16/05/10/104	

AEB20

CODE	COMPTE	EMPLACEMENT - NOM, PROFESSION, RESIDENCE						CATEGORIE BÂTIMENT	SCOLAIRE		VALEUR EN DOLLARS			MUNICIPAL	REMARQUES
		NO. CAD.	CADASTRE	DIVISION	FRONT	PROFONDEUR	SUPERFICIE		F	TEHR P. C.	TERRAIN	BATISSE	TOTAL		
4201 4601 4202	89840028	MR BENJAMIN BAZYLEWICZ 8334 AV RENE DESCARTES MISS KAZIMIERA KOCIK			HIE IN3		1A 3A								
1001 2002 2002 3001 4213 4613	89840030	8338 AV RENE DES CARTES 21 132 173-7 1982 10190 1,99600 2010 GERARDO VERRELLI, OPERATEUR 8338 AV RENE DES CARTES HIE IN3					1A 3A 1F								
1001 2002 2002 3001 4201 4601	89840032	8342 AV RENE DES CARTES 21 132 173-6 1982 10190 1,99600 2010 MME AMERINA ANTONECCHIA-SARDELLA 11843 NICOLAS APPERT HIE 3K7					1A 3A 2F								
1001 2002 2002 3001 4201 4601 4202	89840034	8346 AV RENE DES CARTES 21 132 173-5 2012 10190 1,97100 1930 M VINCENZO CARTOLANO 8346 AV RENE DESCARTES HIE IN3 MME TERESA COMITO-CARTOLANO					1A 3A 1F 2F								
1001 2002 2002 3001 4201 4601	89840037	8350 RENE DESCARTES 21 132 173-8 2012 10190 1,97100 1930 LOUIS SAINTIL, JOURNALIER 8350 RENE DES CARTES HIE IN3					1A 3A 1F								
1001 2002 3001	89840041	8354 AV RENE DES CARTES 21 132 173-3 1950 10190 1,98700					1A 3A 2A								

99840028

3F I 1

4201 Belle Mare Rosemilla Romulus

4601 4334 Rene Descartes, H2E IN3 F1222* 479274
10255
29/8/85

8334 Rene Descartes, H2E IN3 F1222* 479274
10255
29/8/85

4202 Belle Mare Rosemilla Romulus

CEHT.	EPF
35/7/85	17/5/85

CODE	COMPTE	EMPLACEMENT - NOM, PROFESSION, RÉSIDENCE						C	C	C	C	C	C	C	C	REMARQUES
		DIV. CAD.	CADASTRE	SUBDIVISION	FRONT	PROFONDEUR	SUPERFICIE									
										P	C	TERRAIN	BÂTISSE	TOTAL	*	
4213 4613	89840041	M														
1001	89840044															
2002																
3001																
4213 4613		M														
1001	89840047															
2002																
2002																
3001																
4213 4613		M														
1001	89840050															
2002																
2002																
3001																
4201 4601 4202 4602		M														
1001	89840053															
2002																
3001																
4201 4601		MME														
1001	89840056															
2002																
3001																

CODE	COMTE	EMPLACEMENT - NOM, PROFESSION, RESIDENCE					CATEGORIE BÂTIMENT	SCOLAIRE		VALEUR EN DOLLARS			MUNICIPAL	REMARQUES	
		NOY. CAD.	CADASTRE	SUBDIVISION	FRONT	PROFONDEUR		SUPERFICIE	TERR. P. C.	TERRAIN	BÂTISSE	TOTAL			
4201	89840056	M	SALVATORE FIUMIDINISI				1F	1							
4601			8422 RENE DESCARTES HIE 3T2												
4202		M	FESTINO MATTIOLI				1F	2							
4602			10120 BERVILLE												
1001	89840059		8430-34 RENE DESCARTES				(25)								
2002			21 130	19-4	4200	10000									
3001								28	1	2B1	12500	101500	114000	T R 1	
4201		M	VITTORIO FOSCHINI				1F	1							
4601			8430 RENE DESCARTES HIE 3T2												
4202		MME	GINA ROMANO-FOSCHINI				2F	1							
1001	89840062		8440-48 RENE DESCARTES				(25)								
2002			21 130	19-5	6400	10000									
3001								20	1	2B1	19000	127300	146300	T R 1	
4201		M	ROCCO ALESSIO				1F	1							
4601			8440 RENE DESCARTES HIE 3T2												
4202		MME	ROCCO ALESSIO (ANGELA GAREFFA)				2F	1							
4602			8440 RENE DESCARTES HIE 3T2												
1001	89840065		8450-58 RENE DESCARTES				(25)								
2002			21 130	19-6	6400	10000									
3001								20	1	2B1	19000	127300	146300	T R 1	
4201		M	ANTONINO RAGUSA				1F	1							
4601			8456 AV RENE DESCARTES HIE 3T2												
4202		MME	ANTONINO RAGUSA (GERTRUDA MARRELLA)				2F	1							
4602			8456 AV RENE DESCARTES HIE 3T2												
4203		M	MATTÉO MESSINA				1F	1							
4603			8456 AV RENE DESCARTES HIE 3T2												
4204		MME	MATTÉO MESSINA (GIUSEPPINA RAGUSA)				2F	1							
4604			8456 AV RENE DESCARTES HIE 3T2												
7001			AV ALEXIS CARREL												
1001	89840066		8464 RENE DESCARTES				(31)								
2002			21 130	120	3287	10000									
3001								2A	1	2B1	9800	49700	59500	T R 1	

89840065

1F11

4201 No Matteo Messina
4601 8456 René Desautels H1E 3T2

3F21

4202 Alle Lucreppina Ragusa

CERT.	EP	342
10-28-65	2785	

CODE	COMPTÉ	EMPLACEMENT - NOM, PROFESSION, RÉSIDENCE						CATEGORIE BÂTIMENT	SCOLAIRE		VALEUR EN DOLLARS			MUNICIPAL	REMARQUES
		DIV. CAD.	CADASTRE	SUBDIVISION	FRONT	PROFONDEUR	SUPERFICIE		TERR. P.C.	TERRAIN	BÂTISSE	TOTAL			
4201 4601 4202	89840066	MR JOHN ATAMANCHUK 8464 AV RENE DESCARTES H1E 3T2 MRS EUGENIA KOROLUC-ATAMANCHUK					1A 2A								
<i>Correspondance anglaise F.F. 17/1/85 4</i>															
1001	89840067	8474 RENE DESCARTES						(31)							
2002 2002		21 130 121		3287 4888	10000 7270	3,26700									
3001							2A	1	2B1	9800	49700	59500	T R	I	
4201 4601 4202 4602		M GIUSEPPE FACETTI 8474 RENE DESCARTES H1E 3T2 MME MATILDE PALAZZO-FACETTI 8474 AV RENE DESCARTES					1 2F								
1001	89840069	8480 AV RENE DESCARTES						(31)							
2002 2002		21 130 122		3287 3379 33.33	10000 10774	3,362.00 3,416.00									
3001							2A	1	2B1	10100	52900	63000	T R		
4201 4601		MME MARIA CARMELA GARREFFA-DI RE 8480 RENE DESCARTES H1E 3T2 F1222 #4511 JAL 17-4-85					3F								
1001	89840071	8484 AV RENE DESCARTES						(31)							
2002 2002 2004 2004 2999		21 130 123		2306 338 279	10774 11040	1,458.00 1,397.00									
3001		21 120 74		981 3100	11040 11572	2,27700									
4201 4601 4202		Mlle GIOVANNA MELILLO 8484 AV RENE DESCARTES H1E 3T2 F1222 #4511 JAL 17-4-85 M MARCEL YELLE					3F 1F								
1001	89840073	8490 AV RENE DESCARTES						(31)							
2002 2002		21 120 75		3255 3267 3379 34.94	11575 11572 12358	4,028.00 3,932.00									
3001							2A	1	2B1	10300	52700	63000	T R		
4201 4601		M ANTONINO SAMARITANO 8490 AV RENE DESCARTES H1E 3T2 F1222 #4511 JAL 17-4-85					1F								

CODE	COMPTÉ	EMPLACEMENT - NOM, PROFESSION, RÉSIDENCE					CATEGORIE BÂTIMENT	SCOLAIRE		VALEUR EN DOLLARS			MUNICIPAL *	REMARQUES	
		NOY. 500	CACHÉ-STR.	SUBDIVISION	FRONT	PROFONDEUR		SUPERFICIE	TERR. P. C.	TERRAIN	BÂTISSE	TOTAL			
4202	89840073	MME LIBORIA CUCUZZELLA-SAMARITANO					2F								
1001	89840075	6494 AV RENE DESCARTES					311								
2002		21 128	76		3287	12358					4,111.00				
2002					3379	13244					4,191.00				
3001					3317	13153									
4201		M ANTONIO SARDELLI					1F								
4601		8494 AV RENE DESCARTES #1E 312 F-1222#4511 JLC 17-4-85					1F								
1001	89840077	8500 AV RENE DESCARTES					311								
2002		21 128	77		3232	13153					4,412.00				
2002					3287	13144					4,490.00				
3001					3379	13930									
4201		M CARMELO COBUZZI					1F								
4601		8500 AV RENE DESCARTES #1E 312 F-1222#4511 JLC 17-4-85					1F								
1001	89840079	8504 AV RENE DESCARTES					311								
2002		21 128	78		4386	13320					4,238.00				
2002					4333	13320					4,238.00				
3001					4655	14572									
4201		M FRANCO COTOIA					1F								
4601		8504 RENE DESCARTES #1E 312					1F								
1001	89840100	8770 LOT AV RENE DESCARTES					402								
2002		21 121	1931-4		5049	9675					4,774.00				
2002					5002	9682									
3001															
4201		M CHARPENTIER F D G LTEE					2								
4601		1120 RIDEAU LAVAL #7E 314					2								
6622		PROPRIETE SUJETTE A SURTAXE SUR TERRAIN VAGUE DESSERVIT													
1001	89840101	8760 AV. RENE DESCARTES					311								
2002		21 121	1931-5		5002	9682					4,752.00				
3001															
		MICROFICHE 154 J-15													

CERT.	EXP.
8-1-85	1-1-84
	315

CERT.	EXP.
8-1-85	1-1-84
	315

CERT.	EXP.
8-1-85	1-1-84
	315

CERT.	EXP.

2A	1	2B1	14,300	53,200	67,500	R
7A	2	2B1	14,300		14,300	T W I

2A	1	2B1	14000	63000	77000	T R I
----	---	-----	-------	-------	-------	-------

8764100

IFI

4201 M. Giuseppe Buttinio

4601 8170 av. René Descartes HIE 4CS

CERT.	REF.	---
206/85	95/85	

70820

CODE	COMPTE	EMPLACEMENT - NOM, PROFESSION, RÉSIDENCE						CATEGORIE IMMEUBLE	SCOLAIRE		VALEUR EN DOLLARS			MUNICIPAL	REMARQUES
		DIV. CAD.	CADASTRE	SUBDIVISION	FRONT	PROFONDEUR	SUPERFICIE		TERR. P.C.	TERRAIN	BATISSE	TOTAL			
4201 4601 4202 4602	89840101	MR. GIULIANO CARROZZA 8760 RENE DESCARTES HIE 4CS MRS MAPIA SERPECCHIA-CARROZZA 8760 RENE DESCARTES HIE 4CS					1A 2A								
1001 2002 3001	89840102	8750 AV RENE DESCARTES 21 121 1931-6 5002 9682 4,75200					311 2A								
4201 4601 4202 4602		M. DOMENICO NICELI 8750 AV RENE DESCARTES HIE 4CS MME CONCETTA FASULO-NICELI 8750 AV RENE DESCARTES HIE 4CS					1F 2F								
1001 2002 3001	89840103	8740 AV RENE DESCARTES 21 121 1931-7 5002 9682 4,75200					311 2A								
4202 4602		M. ANTONINO BALLARO 8740 AV RENE DESCARTES HIE 4CS					1F								
1001 2002 3001	89840104	8730 AV RENE DESCARTES 21 121 1931-8 5002 9682 4,75200					311 2A								
4201 4601 4202		M. ANTONIO SASSANO 8730 AV RENE DESCARTES HIE 4CS MME ADELINA D. ANDREA-SASSANO					1F 2F								
1001 2002 3001	89840106	8720 AV RENE DESCARTES 21 121 1931-9 5005 9682 4,75500					311 2A								
4202 4602		M. ANTONIO BODDIA 8720 RENE DESCARTES HIE 4CS					1F								
1001 2002 2002 3001	89840110	LOT RENE DES CARTES 21 130 17-9 717 10193 73200 747 10188					4021 7A								
		MICROFICHE 154 K-15													

CODE	COMPTE	EMPLACEMENT - NOM, PROFESSION, RESIDENCE						CATEGORIE D'IMMEUBLE	SCOLAIRE		VALEUR EN DOLLARS			PRINCIPAL *	REMARQUES			
		DIV. CAD.	CADASTRE	SUBDIVISION	FRONT	PROFONDEUR	SUPERFICIE		TERR R.C.	TERRAIN	BÂTISSE	TOTAL						
4203 4603 6620	89840110	M																
1001 2002 2002 3001	89840120																	
4203 4603 6620		M																
1001 2001 2001 3001	89840275																	
4201 4601 6630																		
1001 2001 2001 3001	89840280																	
4201 4601 6620																		
1001 2001 2001 3001	89840285																	
4201 4601 6620																		

CODE	COMPTE	EMPLACEMENT - NOM, PROFESSION, RÉSIDENCE					CATEGORIE BÂTIMENT	SCOLAIRE		VALEUR EN DOLLARS			MUNICIPAL	REMARQUES		
		DIV. CAD.	CADASTRE	SUBDIVISION	FRONT	PROFONDEUR		SUPERFICIE	TERR. P.C.	TERRAIN	BATISSE	TOTAL				
1001	89840290	LOT RUE PROJETEE 121-1931-1					4021									
2001		21	121	1931-15	4895	9500	4,65000									
3001								7A	2	2B1	7500		7500	TVV 1	Subd. cgt. annule Port. au 89433750 89433755	
4201		CONSTRUCTION SAPIN INC					CF	1								
4601		3114 AV BRIGHTON H3S 1T9														18/05/1-185 305
6620		PROPRIETE SUJETTE A SURTAXE SUR TERRAIN VAGUE DESSERVI														
1001	89840295	LOT RUE PROJETEE 121-1931-1					4021									
2001		21	121	1931-16	4895	9500	4,65000									
3001								7A	2	2B1	7500		7500	TVV 1	Subd. cgt. annule Port. au 89433740 89433745 89433750	
4201		CONSTRUCTION SAPIN INC					CF	1								
4601		3114 AV BRIGHTON H3S 1T9														18/05/1-185 305
6620		PROPRIETE SUJETTE A SURTAXE SUR TERRAIN VAGUE DESSERVI														
1001	89840300	LOT RUE PROJETEE 121-1931-1					4021									
2001		21	121	1931-17	5495	9500	4,33400									
2001					3625	9675										
3001								7A	2	2B1	7000		7000	TVV 1	Subd. cgt. annule Port. au 89433732 89433740	
4201		CONSTRUCTION SAPIN INC					CF	1								
4601		3114 AV BRIGHTON H3S 1T9														18/05/1-185 305
6620		PROPRIETE SUJETTE A SURTAXE SUR TERRAIN VAGUE DESSERVI														
7001		DEBUT DE FRANCOIS BLANCHARD														
1001	89840310	8561 AV FRANCOIS BLANCHARD					4311									
2002		21	128	54	IRR	7545	3,60200									
2002					2866	9776										
3001								2A	2	2B1	10800	55200	66000	T R I		
4201		A & S CONSTRUCTION CO INC					C	2								
4601		5110 NOTRE DAME #102 CHOMEDEY LAVAL H7W 1V7														
1001	89840312	LOT AV FRANCOIS BLANCHARD					4311									
2002		21	128	55	3200	9776	3,12600									
2002						9763										
3001								2A	2	2B1	9700	54,000	63,700	T R		
								7A	1	2B1	9400		9400	TVV		

89840310

2FF2

4201 M. J. L. Desrosiers

4601: 8561 Francis Blanchard, 112 E. 453

3FF2

4202 Mlle Mathias Tremblay

CHIFF.	EFF.
9	11/11/81

CODE	COMPTÉ	EMPLACEMENT - NOM, PROFESSION, RESIDENCE					CATEGORIE BÂTIMENT	SCOLAIRE		VALEUR EN DOLLARS			MUNICIPAL	REMARQUES
		DESSIN	CASA N°	SUBDIVISION	FRONT	PROFONDEUR		SUPERFICIE	A	TERR P.C.	TERRAIN	BÂTISSE		
4201 4601 4202	89840312	M CARLO SAVO 8555 AV FRANCOIS BLANCHARD H/E 483 MME ROSANNA DI PAOLO-SAVO					1F 2F							
PROPRIETE SUJETTE A SURTAXE SUR TERRAIN VAGUE DESSERVI														
1001	89840315	⁰⁸⁵⁵¹ LOT AV FRANCOIS BLANCHARD												
2002 2002		21 128 56		3200	9763 9749	3,1220								
3001														
4201 4601 4202		M GIUSEPPE DI GIOVANNI 8551 AV FRANCOIS BLANCHARD H/E 453 MME MARIA POLISENA-DI GIOVANNI					1F 2F							
PROPRIETE SUJETTE A SURTAXE SUR TERRAIN VAGUE DESSERVI														
1001	89840320	⁰⁸⁵⁴⁵ LOT AV FRANCOIS BLANCHARD												
2002 2002		21 128 57		3200	9749 9736	3,1180								
3001														
4201 4601 4202		M FILIPPO MONETTA 8545 AV FRANCOIS BLANCHARD H/E 453 MME JULIE SALVATORE					1F 2F							
PROPRIETE SUJETTE A SURTAXE SUR TERRAIN VAGUE DESSERVI														
1001	89840322	⁰⁸⁵⁴¹ LOT AV FRANCOIS BLANCHARD												
2002 2002		21 128 56		3200	9736 9722	3,1140								
3001														
4201 4601 4202		M ANTONIO FERRARA 8541 AV FRANCOIS BLANCHARD H/E 453 MME MARIA MANSI-FERRARA					1F 2F							
PROPRIETE SUJETTE A SURTAXE SUR TERRAIN VAGUE DESSERVI														
1001	89840325	⁰⁸⁵³⁵ LOT AV FRANCOIS BLANCHARD												
2002 2002		21 128 59		3200	9722 9710	3,1090								
3001														

TABLEAU D'ÉVALUATION

COTE	PERMIS	EMPLACEMENT - NOM, PROFESSION, RÉSIDENCE					CATEGORIE BÂTIMENT	SCOLAIRE		VALEUR EN DOLLARS			MUNICIPAL	REMARQUES	
		BY-LAW	CADASTRE	SUBDIVISION	FRONT	PROFONDEUR		SURFACE	TEAR	TERRAIN	BÂTISSE	TOTAL			
4201 4601 4202	89840325	M SIGISMONDO PERO					1F								
		8535 AV FRANCOIS BLANCHARD			HIE 453										
		MME MARIE A D AMORE-PERO					2F								
6628		① PROPRIETE SUJETTE A SURTAXE SUR TERRAIN VAGUE DESSERVI													
1001	89840330	⁰⁸⁵³¹ LOT AV FRANCOIS BLANCHARD					311								
2002 2002		21 128	60	3200	9710 9695	3,10500									
3001							02A 7A	1	281	9,500 9,300	54,000	63,500	TR		
4201 4601 4202		M ANGELO SALERA					1F								
		8531 AV FRANCOIS BLANCHARD			HIE 453										
		MME MARIA LUCIDI-SALERA					2F								
6628		① PROPRIETE SUJETTE A SURTAXE SUR TERRAIN VAGUE DESSERVI													
1001	89840332	⁰⁸⁵²⁵ LOT AV FRANCOIS BLANCHARD					311								
2002 2002		21 128	61	3200	9695 9682	3,10000									
3001							02A 7A	1	281	9,500 9,300	53,700	63,200	TR		
4201 4601 4202		M ANTONIO-TONY IABONI					1F								
		8525 FRANCOIS BLANCHARD			HIE 453										
		MME ROSA VALENTE-IABONI					2F								
6628		① PROPRIETE SUJETTE A SURTAXE SUR TERRAIN VAGUE DESSERVI													
1001	89840335	⁰⁸⁵²¹ LOT AV FRANCOIS BLANCHARD					311								
2002 2002		21 128	62	3200	9682 9668	3,09600									
3001							02A 7A	2	281	9,500 9,300	55,900	65,400	TR		
4201 4601		A & S CONSTRUCTION CO INC					C	2							
		5110 NOTRE DAME #102 CHOMEDEY LAVAL			H7W 1V7										
6628		① PROPRIETE SUJETTE A SURTAXE SUR TERRAIN VAGUE DESSERVI													
1001	89840337	⁰⁸⁵¹⁵ LOT AV FRANCOIS BLANCHARD					311								
2002 2002		21 128	63	3200	9668 9655	3,09200									
3001							02A 7A	1	281	9,500 9,300	55,900	65,400	TR		

DEPT.	EFF.	
17-9	1-1	R
84	85	304

DEPT.	EFF.	
17-9	1-1	R
84	85	304

DEPT.	EFF.	
18-9	1-1	R
84	85	304

DEPT.	EFF.	
17-9	1-1	R
84	85	304

VERSO

29640335

RFI

4601 M. Robert Wein
 4601 8521 av. Francois Blanchard HIE 453

RFI

4603 Mme Francine Suard-Wein

CERT.	EFF.
20 6 85	13 6 84

AEB20

2868
1985

RFI 4603

2865
1985

RFI 4603

2865
1985

RFI 4603

CODE	COMPTÉ	EMPLACEMENT - NOM, PROFESSION, RÉSIDENCE					CATEGORIE BÂTIMENT	SCOLAIRE		Valeur en Dollars			REMARQUES	
		DIV. CAD.	CADASTRE	SUBDIVISION	FRONT	PROFONDEUR		SUPERFICIE	TERR.	P. C.	TERRAIN	BÂTISSE		TOTAL
4201 4401 4202	89840337	M GIUSEPPE NUDI 8515 AV FRANCOIS BLANCHARD HIE 453 MME EVA AUSILIO					1F 3F							
6620		PROPRIETE SUJETTE A SURTAXE SUR TERRAIN VAGUE DESSERVI												
1001	89840340	⁰⁸⁵¹¹ LOT AV FRANCOIS BLANCHARD												
2002 2002		21 128 64 3200 9655 3,08800 9641												
3001														
4201 4401 4202		M ANTONIO PIRILLO 8511 AV FRANCOIS BLANCHARD HIE 453 MME VANDA MARINO-PIRILLO					1F 2F							
6625		PROPRIETE SUJETTE A SURTAXE SUR TERRAIN VAGUE DESSERVI												
1001	89840345	⁰⁸⁵⁰⁵ LOT AV FRANCOIS BLANCHARD												
2002 2002		21 128 65 3200 9641 3,08300 9628												
3001														
4201 4401 4202		M GIUSEPPE MARINO 8505 AV FRANCOIS BLANCHARD HIE 453 MME GIOCONDA TUTERA-MARINO					1F 2F							
6620		PROPRIETE SUJETTE A SURTAXE SUR TERRAIN VAGUE DESSERVI												
1001	89840350	8501 AV FRANCOIS BLANCHARD												
2002 2002		21 128 66 3200 9628 3,07900 9616												
3001														
4201 4401 4202		M PASCAL RAPONE 8501 AV FRANCOIS BLANCHARD HIE 453 F. 1222 # 4511 J.A. 1748 MME MARIA AGOSTINI-RAPONE					1F 2F							
1001	89840352	8495 AV FRANCOIS BLANCHARD												
2002 2002		21 128 67 2919 9616 3,40600 4078 9892												
3001														

CERT.	EFF.	
17-9	1-1	
84	85	304

CERT.	EFF.	
17-9	1-1	
84	85	304

CODE	COMPTÉ	EMPLACEMENT - NOM, PROFESSION, RESIDENCE					CATEGORIE BÂTIMENT	SCOLAIRE	VALEUR EN DOLLARS			REMARQUES	
		NO. CAD.	CADASTRE	SUBDIVISION	FRONT	PROFONDEUR			SUPERFICIE	TERR. P.C.	TERRAIN		BÂTISSE
4201 4601 4202	89840352	M LUIS MARIANO BALLESTER 8495 FRANCOIS BLANCHARD HIE 453 MME SUZANNE CINELLI-BALLESTER					1F 2F						
1001	89840355	LOT AV FRANCOIS BLANCHARD											
2002 2002		21 128 68		2919	9892	3,73400							
3001				4440	10666								
4201 4601 4202		M FRANCESCO SCIORTINO 8491 FRANCOIS BLANCHARD HIE 453 MME MARIA CUFFARO-SCIORTINO					1F 2F						
6620		PROPRIETE SUJETTE A SURTAXE SUR TERRAIN VAGUE DESSERVI											
1001	89840357	LOT AV FRANCOIS BLANCHARD											
2002 2002		21 128 69		2904	10666	4,45500							
3001				5200	12383								
4201 4601 4202		M FRANCESCO SUDANO 8485 FRANCOIS BLANCHARD HIE 453 MME MARIA RENNA-SUDANO					1F 2F						
6620		PROPRIETE SUJETTE A SURTAXE SUR TERRAIN VAGUE DESSERVI											
1001	89840360	LOT AV FRANCOIS BLANCHARD											
2002 2002		21 128 70		2904	12383	5,96300							
3001				6589	15659								
4201 4601 4202		M FORTUNATO CARDUCCI 8481 FRANCOIS BLANCHARD HIE 453 MME ANGELA PRIMIANO					1F 3F						
6620		PROPRIETE SUJETTE A SURTAXE SUR TERRAIN VAGUE DESSERVI											
1001	89840365	LOT AV FRANCOIS BLANCHARD											
2002 2002		21 128 71		2904	15659	8,65500							
3001				19870	19870								

CODE	COMPTÉ	EMPLACEMENT - NOM PROFESSION, RÉSIDENCE					CATEGORIE RÉGIME	SCOLAIRE	VALEUR EN DOLLARS			MUNICIPAL	REMARQUES	
		DIV. CAD.	CADASTRE	SUBDIVISION	FRONT	PROFONDEUR			SURFACE	TERR.	BATISSE			TOTAL
4201 4601 4202	89840365	M MICHELE GUARNIERI 8475, FRANCOIS BLANCHARD HIE 453 MME PAULINA BRIA-GUARNIERI					1F 2F							
6622		PROPRIETE SUJETTE A SURTAXE SUR TERRAIN VAGUE DESSERVI												
1001	89840367	⁰⁸⁴⁶⁷ LOT AV FRANCOIS BLANCHARD					311							
2002 2002 2004 2004 2999		21 128 72 251 19870 7,59700 7751 IRR 21 130 124 2653 5069 52900 000 4088												
3001								82A 7A	1	2B1	15300 15700	53,700	67,000 15700	T R 17-9-1-1 24-85 304
4201 4601 4202		M PASQUALE FIORINO ⁰⁸⁴⁶⁷ 8475, FRANCOIS BLANCHARD HIE 453 9022 ST HUBERT H2K 1159 MME MIRANDA SEUO-FIORINO					1F 2F							
6622		PROPRIETE SUJETTE A SURTAXE SUR TERRAIN VAGUE DESSERVI												
1001	89840370	⁰⁸⁴⁶¹ LOT AV FRANCOIS BLANCHARD					311							
2002 2002 2004 2004 2999		21 130 125 2904 IRR 3,12700 279 13063 21 128 73 000 11400 2,97600 5941 10029												
3001								82A 7A	1	2B1	14,500 12600	54,200	63,300 12600	T R 17-9-1-1 24-85 304
4201 4601		MME MARIA FIORINO 9022 ST HUBERT H2K 1159 8461, Francois Blanchard, R.d.P. HIE 453 P. 1509, 4941 (35.1.85) ac					3F							
6622		PROPRIETE SUJETTE A SURTAXE SUR TERRAIN VAGUE DESSERVI												
1001	89840372	8457 AV FRANCOIS BLANCHARD					311							
2002 2002		21 130 126 2904 13063 5,08600 5606 11448												
3001								2A	1	2B1	13100	51400	64500	T R
4201 4601 4202		M EMANUEL AUGELLO 8457 AV FRANCOIS BLANCHARD HIE 1N4 MME GIUSEPPINA PECERARO-AUGELLO					1F 2F							
1001	89840375	8451 AV FRANCOIS BLANCHARD					311							
2002 2002		21 130 127 2904 11448 4,26900 5194 10230												

CODE	COMPTE	EMPLACEMENT - NOM, PROFESSION, RÉSIDENCE					CATEGORIE BÂTIMENT	SCOLAIRE			VALEUR EN DOLLARS			MUNICIPAL	REMARQUES
		DIV. CAD.	CADASTRIQUE	SUBDIVISION	FRONT	PROFONDEUR		SURFACE	TERR.	P.	C.	TERRAIN	BÂTISSE		
3001	89840375						2A	1	2B1	12000	50400	62400	T R I		
4201		M GERLANDO FASULO					1F								
4601		8451 AV FRANCOIS BLANCHARD													
4202		MME ANTONINA CHIAZZESE-FASULO					2F								
1001	89840380	8447 AV FRANCOIS BLANCHARD					311								
2002		21 130 128			2904	10230						3,61600			
2002					4285	10000									
3001							2A	1	2B1	10700	51100	61800	T R I		
4201		M JOHN NORMANDEAU					1F								
4601		8447 FRANCOIS BLANCHARD H1E 453													
4202		MME SANDRA THOMPSON-NORMANDEAU					2F								
1001	89840385	8441 AV FRANCOIS BLANCHARD					311								
2002		21 130 129			3200	10000						3,20000			
3001							2A	1	2B1	9500	51000	60500	T R I		
4201		M ROBERT WEIR					1F								
4601		8521 AV FRANCOIS BLANCHARD H1E 453													
4202		MME FRANCINE SIMARD-WEIR					2F								
1001	89840390	8437 AV FRANCOIS BLANCHARD					311								
2002		21 130 130			3200	10000						3,20000			
3001							2A	1	2B1	9500	50500	60000	T R I		
4201		M ANTONIO TORREGROSA					1F								
4601		8437 AV FRANCOIS BLANCHARD H1E 453													
4202		MME LUISA PENA-TORREGROSA F.1222#4511 JAL 17-4-85					2F								
4602		8437 AV FRANCOIS BLANCHARD H1E 453													
1001	89840393	8431 AV FRANCOIS BLANCHARD					311								
2002		21 130 131			3200	10000						3,20000			
3001							2A	1	2B1	9500	50500	60000	T R		
4203		MME FLORENCE FORTIN-LAVOIE					2F								
4603		8431 FRANCOIS BLANCHARD H1E 453 F.1222#4511 JAL 17-4-85													
1001	89840395	8427 AV FRANCOIS BLANCHARD					311								

89240285

1811

1401 M. Antoinette Zambito

1401 8441 Francois Blanchard 11E 453

1811

1402 Marie Françoise Pasub Zambito

CERT.	EFF.
106 25	4.2.84

CODE	COMPTÉ	EMPLACEMENT - NOM, PROFESSION, RÉSIDENCE						CATEGORIE BÂTIMENT	SCOLAIRE			VALEUR EN DOLLARS			MUNICIPAL *	REMARQUES	
		DIV. CAD.	CADASTRE	SUBDIVISION	FRONT	PROFONDEUR	SUPERFICIE			TERR. P. C.	TERRAIN	BÂTISSÉ	TOTAL				
2002	89840395	21	130	132	3200	10000	3,20000										
3001								2A	1	2B1	9500	50500	60000	T	R	I	
4203		M LIBORIO SCARPULLA						1F									
4603		8427 FRANCOIS BLANCHARD H/E 453 F. 122274511 JRC 17-4-85															
4204		MME LEONARDA LUMIA-SCARPULLO						2F									
1001	89840400	8421 AV FRANCOIS BLANCHARD						311									
2002		21	130	133	3200	10000	3,20000										
3001								2A	1	2B1	9500	50500	60000	T	R	I	
4201		M JOSEPH BELLI						1F									
4601		8421 AV FRANCOIS BLANCHARD H/E 453 F. 122274511 JRC 17-4-85															
1001	89840403	8415 AV FRANCOIS BLANCHARD						311									
2002		21	130	134	3200	10000	3,20000										
3001								2A	1	2B1	9500	49500	59000	T	R		
4203		M JOSEPH BIANCO						1F									
4503		8415 FRANCOIS BLANCHARD H/E 453 F															
4204		MME ADA BIANCO F. 122274511 JRC 17-4-85						2F									
4604		8415 FRANCOIS BLANCHARD H/E 453															
1001	89840405	8411 AV FRANCOIS BLANCHARD						311									
2002		21	130	135	3200	10000	3,20000										
3001								2A	1	2B1	9500	51200	60700	T	R	I	
4203		M ANTONIO RUSSO						1F									
4603		8411 FRANCOIS BLANCHARD H/E 453															
4204		MME ANTONIETTA IASENZA-RUSSO F. 122274526 JRC 17-4-85						2F									
4604		8411 FRANCOIS BLANCHARD H/E 453															
1001	89840408	8405 AV FRANCOIS BLANCHARD						311									
2002		21	130	136	3200	10000	3,20000										
3001								2A	1	2B1	9500	49500	59000	T	R		
4201		MR LORNE THOMPSON						1A									
4601		8405 AV FRANCOIS BLANCHARD H/E 1N4															
4202		MRS AUDREY GRAY-THOMPSON						2A									
1001	89840410	8401 AV FRANCOIS BLANCHARD						311									

CODE	COMITÉ	EMPLACEMENT - NOM, PROFESSION, RÉSIDENCE					CATEGORIE BÂTIMENT	SCOLAIRE		VALEUR EN DOLLARS			MUNICIPAL	REMARQUES
		DEZ CAD	CADASTRE	SUBDIVISION	FRONT	PROFONDEUR		SUPERFICIE	TERR	TERR	TERRAIN	BÂTISSE		
2002	89840410	21	130	137	ERR	10000	3,66500							
2002					2824	7761								
3001								2A	I	2B1	10800	51200	62000	T R I
4203		M VINCENT SIGNORINO												
4603		8401 FRANCOIS BLANCHARD												
4204		MME MARIE VIRONE-SIGNORINO												
4604		8401 FRANCOIS BLANCHARD												
1001	89840420	⁸⁵⁶⁰ LOT												
2002		21	130	13-38	3510	9065	3,89500							
2002					5243	8898								
3001								2A	I	2B1	8800	53700	62500	R 28-12-84/1-85 315
4201		M LEONARDO COLANGELO												
4601		0560 AV FRANCOIS BLANCHARD HIE 4 X 1 F.122274526 JOL 17-485												
4202		MME FRANCINE PARADIS-COLANGELO												
6620		PROPRIETE SUJETTE A SURTAXE SUR TERRAIN VAGUE DESSERVI												
1001	89840422	⁸⁵⁵⁴ LOT												
2002		21	130	13-37	3400	8898	3,02500							
3001								2A	I	2B1	6900	55300	62200	R 28-12-84/1-85 315
4201		M GIUSEPPE LOMBARDO												
4601		8554 AV FRANCOIS BLANCHARD HIE 4 X 1 F.122274526 JOL 17-485												
4202		MME CARMEN BOILEAU-LOMBARDO												
6620		PROPRIETE SUJETTE A SURTAXE SUR TERRAIN VAGUE DESSERVI												
1001	89840424	⁸⁵⁴⁸ LOT												
2002		21	130	13-36	3400	8898	3,02500							
3001								2A	I	2B1	6900	55600	62500	R 28-12-84/1-85 315
4201		M MICHEL BARBE												
4601		8548 AV FRANCOIS BLANCHARD HIE 4 X 1 F.122274526 JOL 17-485												
6620		PROPRIETE SUJETTE A SURTAXE SUR TERRAIN VAGUE DESSERVI												
1001	89840426	⁸⁵⁴² LOT												
2002		21	130	13-35	4462	8898	3,17100							
2002					2667	9075								
3001								2A	I	2B1	7200	55300	62500	R 28-12-84/1-85 315

CODE	COMTE	EMPLACEMENT - NOM, PROFESSION, RÉSIDENCE						CATEGORIE BÂTIMENT	SCOLAIRE			VALEUR EN DOLLARS			REMARQUES	
		DIV. CAD.	CADASTRE	SUBDIVISION	FRONT	PROFONDEUR	SUPERFICIE		TERR. P.C.	TERRAIN	BÂTISSE	TOTAL	MUNICIPAL			
4201 4601 4202	89840426	M	FORTUNATO VILLAMAGNA 8542 FRANCOIS BLANCHARD H/E 4x1 P. 122274526 Q. 17-85						1F							
			MME KIM LEWIS-VILLAMAGNA						2F							
			PROPRIETE SUJETTE A SUPTAXE SUR TERRAIN VAGUE DESSERVI													
1001	89840510		8357 AV FRANCOIS BLANCHARD						1131							
2002 2002			21 132	173-15		2380	10193 10190	2,29500								
3001									2A	1 2B1	5200	37000	42200	T R I		
4211 4611 4212 4612			MR PASQUALE MANNA, INFIRMIER 8357 FRANCOIS BLANCHARD H/E 1N4						1A							
			MRS PASQUALE MANNA (MARIA JESUALDI)						4A							
			8357 FRANCOIS BLANCHARD H/E 1N4													
1001	89840513		8353 AV FRANCOIS BLANCHARD						1131							
2002			21 132	173-16		1950	10190	1,98700								
3001									2A	1 2B1	4600	35900	40500	T R I		
4213 4613		M	PIETRO GRECO, MECANICIEN 8353 FRANCOIS BLANCHARD H/E 1N4						1F							
1001	89840516		8349 AV FRANCOIS BLANCHARD						1131							
2002			21 132	173-17		1950	10190	1,98700								
3001									2A	1 2B1	4600	36700	41300	T R I		
4213 4613 4214 4614		M	COSTANZO LEMKE 8349 FRANCOIS BLANCHARD H/E 1N4						1F							
		MME	COSTANZO LEMKE (BIAGINA D'ERMESI)						4F							
			8349 FRANCOIS BLANCHARD H/E 1N4													
1001	89840519		8345 AV FRANCOIS BLANCHARD						1131							
2002			21 132	173-18		1950	10190	1,98700								
3001									2A	1 2B1	4600	35300	39900	T R I		
4201 4601		M	ANDRE CHERILUS 8345 FRANCOIS BLANCHARD H/E 1N4						1F							
1001	89840522		8341 AV FRANCOIS BLANCHARD						1131							

CODE	COMPTÉ	EMPLACEMENT - NOM, PROFESSION, RESIDENCE					SCOLAIRE	VALEUR EN DOLLARS				REMARQUES											
		NO. CAD.	CADASTRIQUE	SUBDIVISION	FRONT	PROFONDEUR		SUPERFICIE	CATEGORIE BÂTIMENT	TERR P. C.	TERRAIN		BÂTISSE	TOTAL									
1001	89840428	8536															<table border="1"> <tr><td>CERT.</td><td>EFF.</td><td></td></tr> <tr><td>28/12/84</td><td>1/1/85</td><td>3/15</td></tr> </table>	CERT.	EFF.		28/12/84	1/1/85	3/15
CERT.	EFF.																						
28/12/84	1/1/85	3/15																					
		Lot Av. François Blanchard																					
2002		21	130	13-61	26.97	90.75					3,191.00												
2002					44.72	89.00																	
3001		VERSO					2A 7A		@9600.	52000	61,000.												
									2B1 @9,600.		9,600.												
4201		Les Constructions Oakwood																					
4601		21 Fallbrook, Hampstead H3A 3W1					CF	2															
6620		Propriété Sujette à Surtaxe sur Terrain Vague Desservi																					
1001	89840430	8530																					
		Lot Av. François Blanchard																					
2002		A-144977	21	130	13-60	32.00	89.00				2,848.00												
2002		2646-85																					
3001		VERSO						2A 7A	@8500.	51500	60,000.												
									2B1 @8,500.		8,500.												
4201		Les Constructions Oakwood Inc.																					
4601		21 Fallbrook, Hampstead H3A 3W1					CF	2															
6620		Propriété Sujette à Surtaxe sur Terrain Vague Desservi																					
1001	89840432	8524																					
		Lot Av. François Blanchard																					
2002			21	130	13-59	32.00	89.00				2,848.00												
2002																							
3001		VERSO						2A 7A	@8500.	52500	61,000.												
									2B1 @8,500.		8,500.												
4201		Constructions Oakwood Inc.																					
4601		21 Fallbrook, Hampstead H3A 3W1					CF	2															
6620		Propriété Sujette à Surtaxe sur Terrain Vague Desservi																					
1001	89840434	8518																					
		Lot Av. François Blanchard																					
2002			21	130	13-58	32.00	89.00				2,848.00												
2002																							
3001		VERSO						2A 7A	8,500	51,500	60,000												
									2B1 @8,500.		8,500.												
4201		Constructions Oakwood Inc.																					
4601		21 Fallbrook, Hampstead H3A 3W1					CF	2															
6620		Propriété Sujette à Surtaxe sur Terrain Vague Desservi																					

89840428

IFI

4201 M. Sabine Grassi

4601 8536 François Blanchard HIE 4X1

F-1222 #4526 9/11 17-4-85

2FI

4202 Mme Hélène Laporte-Grassi

CERT.	EFF.
8-1-85	17-7-84

89840434

IAI

4201 M. Zénon Demanczuk

4601 8519 François Blanchard HIE 453

F-1222 #7016 10-12-84

2FI

4202 Mrs. Eugénie Jayme-Demanczuk

CERT.	EFF.
8-1-85	26-7-84

89840432

IFI

4201 M. Giuseppe Lamberti

4601 8524 François Blanchard

2FI

4202 Mme Elisabetta Brancatella-Lamberti

CERT.	EFF.
8-1-85	26-7-84

89840420

IFI

4201 M. Francesco Pagarulo

4601 8530 François Blanchard HIE 4X1

(F-1222 #4827)

(9-13-7-85)

3FI

4202 Mlle Giuseppina D'Andrea

CERT.	EFF.
13-8-85	26-6-85
	3/2

89840428

1F.I.1

4201 M. Sabine Grassi
 4601 8536 Francois Blanchard HIE 4X1
 F.1222 #4526 JRC 17-4-85

2F.I.1

4202 Mme Helene Laporte - Grassi

CERT.	FF.
81-85	17-10-84

89840434

1A.I.1

4201 M. Zina Domanczyk
 4601 8512 Francois Blanchard HIE 453
 F.1222 #5096 JRC 12-12-84

2A.I.1

4202 Mrs. Eugenia Larynee - Domanczyk

CERT.	FF.
81-85	26-7-84

89840432

1F.I.1

4201 M. Lucio Lombardi
 4601 8524 Francois Blanchard

2F.I.1

4202 Mme Elisabetta Brancatella - Lombardi

CERT.	FF.
81-85	26-7-84

89840420

1F.I.1

4201 M. Francesco Pagliarulo
 4601 8530 Francois Blanchard HIE 4X1
 (F.1222 #4137)
 (95 13-7-85)

3F.I.1

4202 Mlle Giuseppina D'Andrea

CERT.	FF.	342
81-85	26-6-85	

CODE	COMPTE	EMPLACEMENT - NOM, PROFESSION, RESIDENCE						CATEGORIE BÂTIMENT	SCOLAIRE	VALEUR EN DOLLARS			MUNICIPAL	REMARQUES
		DIV. CAD.	CADASTRE	SUBDIVISION	FRONT	PROFONDEUR	SUPERFICIE			TERR. P. C.	TERRAIN	BÂTISSE		
1001	89840436	8512												
2002		Lot Av. François Blanchard												
3001		21 130 13-57			32.00	89.00	2,848.00	2A						
4201		Constructions Oakwood Inc.						7A		8,500.	52,000	60,500		
4601		21 Fallbrook, Hampstead H3A 3W1						2B1		8,500.		8,500.		Subd. prov de 89433290
6620		Propriété Sujette à Surtaxe sur Terrain Vague Desservi												
1001	89840438	8506												
2002		Lot Av. François Blanchard												
3001		21 130 13-56			32.00	89.00	2,848.00	2A						
4201		Constructions Oakwood Inc.						7A		8,500	52,500	61,000		
4601		21 Fallbrook, Hampstead H3A 3W1						2B1		8,500.		8,500.		Subd. prov de 89433290
6620		Propriété Sujette à Surtaxe sur Terrain Vague Desservi												
1001	89840440	8500												
2002		Lot Av. François Blanchard												
3001		21 130 13-55			32.00	89.00	2,848.00	2A						
4201		Constructions Oakwood Inc.						7A		8,500.	51,500	60,000		
4601		21 Fallbrook, Hampstead H3A 3W1						2B1		8,500.		8,500.		Subd. prov de 89433290
6620		Propriété Sujette à Surtaxe sur Terrain Vague Desservi												
1001	89840442	8494												
2002		Lot Av. François Blanchard												
3001		21 130 13-54			32.00	89.00	2,848.00	2A						
4201		Constructions Oakwood Inc.						7A		8,500.	52,500	61,000		
4601		21 Fallbrook, Hampstead H3A 3W1						2B1		8,500.		8,500.		Subd. prov de 89433290
6620		Propriété Sujette à Surtaxe sur Terrain Vague Desservi												

89840436

IFI

4201 M. Rocco Napoletano

4601 8512 Francois Blanchard HIE 4x1

F-1222 #4526 JMC 17-4-85

2FI

4202 Mme Micheline Fratipietro - Napoletano

CERT.	EFF.
8185	15184

89840442

IFI

4201 M. Hector Leginano

4601 8494 Francois Blanchard HIE 4x1

F-1222 #4526 JMC 17-4-85

2FI

4202 Mme Rosalba Lamberti - Leginano

CERT.	EFF.
8185	18684

89840438

IFI

4201 M. Aldo Lagopina

4601 7506 Francois Blanchard HIE 4x1

F-1222 #4526 JMC 17-4-85

2FI

4202 Mme Carmela Fratipietro - Lagopina

CERT.	EFF.
8185	15884

89840440

IFI

4201 M. Antonino Cannizzaro

4601 8500 Francois Blanchard HIE 4x1

F-1222 #4526 JMC 17-4-85

2FI

4202 Mme Caterina Amato - Cannizzaro

CERT.	EFF.
8185	29684

CODE	COMPTE	EMPLACEMENT - NOM, PROFESSION, RESIDENCE					CATEGORIE BÂTIMENT	SCOLAIRE	VALEUR EN DOLLARS			MUNICIPAL	REMARQUES			
		CAD	CADASTRE	SUBDIVISION	FRONT	PROFONDEUR			SUPERFICIE	TERR. P. C.	TERRAIN			BATISSE	TOTAL	
1001	89840444	8488	Lot Av. François Blanchard													
2002			21	130	13-53	32.00	89.00	2,848.00								
3001									2A							
4201									2A	8,500	5,150.	6,000.				
4601									2B1	8,500.		8,500.				
6620			Propriété sujette à surtaxe sur terrain vague desservi													
1001	89840446	8482	Lot Av. François Blanchard													
2002	A-134898 28-1-85		21	130	13-52	32.00	89.00	2,848.00								
3001									2A							
4201									2A	8,500	5,150.	6,000.				
4601									2B1	8,500.		8,500.				
6620			Propriété sujette à surtaxe sur terrain vague desservi													
1001	89840448	8446	Lot Av. François Blanchard													
2002	A-143671 10-6-85		21	130	13-51	32.48	89.00	2,812.00								
3001						32.00	84.78		7A							
4201									2A	8,500	5,300	6,150				
4601									2B1	8,500.		8,500.				
6620			Propriété sujette à surtaxe sur terrain vague desservi													
1001	89840450	8470	Lot Av. François Blanchard													
2002	A-139292 11-4-85		21	130	13-50	Irr	84.78	3,502.00								
2002						53.87	Irr									
3001									7A							
4201									3A	10,500	5,950	6,300				
4601									2B1	10,500		10,500				
6620			Propriété sujette à surtaxe sur terrain vague desservi													

CERT.	EFF.	
28-11-84	1-1-85	314

CERT.	EFF.	
28-11-84	1-1-85	314

CERT.	EFF.	
10-5-85	1-4-85	333

CERT.	EFF.	
10-5-85	1-4-85	333

P877C

89840444

IFI

89846450

IFI

401 M. Christian Pesuhew

401 M. Lionel Cucciolta

4601 8488 Francois Blanchard HIE 4X1
E. 1222 #4526 JAL 12-4-85

4601 8470 Francois Blanchard HIE 4X1
E. 1222 #4526 JAL 12-4-85

4202 Mlle Sylvie Regimbald

4202 Mme Maria Campanelli - Cucciolta

CERT.	EFF.
8/85	8/85

CERT.	EFF.
29/6/85	1/8/85

89840448

IFI

89840446

IFI

4201 M. Giovanni Muterani

4601 8476 Francois Blanchard

IFI

4201 M. Michele Guarnieri

4601 8482 au Francois Blanchard

4202 Mme Maria Caspari - Muterani

CERT.	EFF.
5/3/85	28/1/85

CERT.	EFF.
28/1/85	20/6/85

89840450

CODE	COMPTÉ	EMPLACEMENT - NOM, PROFESSION, RÉSIDENCE						CATEGORIE BÂTIMENT	SCOLAIRE		VALEUR EN DOLLARS			MUNICIPAL *	REMARQUES	
		DIV. CAD.	CADASTRE	SUBDIVISION	FRONT	PROFONDEUR	SUPERFICIE			TERRE P.C.	TERRAIN	BÂTISSE	TOTAL			
2002	89840522	21	132	173-19	1950	10190	1,98700									
3001								2A	1	281	4600	36700	41300	T R I		
4201		MME VINCENTO MIGLIARESE (LIDIA MANNA) VERSO						2F								
4601		8341 FRANCOIS BLANCHARD H1E IN4														
1001	89840525	8337 AV FRANCOIS BLANCHARD						(13)								
2002		21	132	173-20	1950	10190	1,98700									
3001								2A	1	281	4600	35900	40500	T R I		
4213		M FRANCESCO CISTERO, CONTREMAITRE						1F								
4613		8337 FRANCOIS BLANCHARD H1E IN4														
4214		MME FRANCESCO CISTERO (MICHELINE THIBEAULT)						2F								
4614		8337 FRANCOIS BLANCHARD H1E IN4														
1001	89840528	8333 AV FRANCOIS BLANCHARD						(13)								
2002		21	132	173-21	1950	10190	1,98700									
3001								2A	1	281	4600	38500	43100	T R I		
4201		M ANDRE JOUAN						1F								
4601		8333 FRANCOIS BLANCHARD H1E IN4														
4202		MME LOUISE LATORTUE-JOUAN						2F								
1001	89840531	8329 AV FRANCOIS BLANCHARD						(13)								
2002		21	132	173-22	3000	10190	3,05700									
3001								2A	1	281	7000	33100	40100	T R I		
4213		M UMILE D IUSO, TECHNICIEN						1F								
4613		8329 FRANCOIS BLANCHARD H1E IN4														
4214		MME UMILE D IUSO (CARMELA PIRRI)						2F								
4614		8329 FRANCOIS BLANCHARD H1E IN4														
1001	89840534	8325 AV FRANCOIS BLANCHARD						(13)								
2002		21	132	173-23	3000	10190	3,05700									
3001								2A	1	281	7000	33100	40100	T R I		
4201		M FRANCOIS COLLIN						1F								
4601		8325 AV FRANCOIS BLANCHARD H1E IN4														
4202		MME MARYLEINE LEROUX-COLLIN						2F								
1001	89840537	8321 AV FRANCOIS BLANCHARD						(13)								
		MICROFICHE 154 H-16														

89840501

1831

4201 M. Domenico Mastantuono

4601 8325 François Blanchard HIE 104

1831

4222 Mlle Concetta Amoroso

CERT.	ESP.	1831
11/16	1/16/16	

1831

89840522

1831

4201 M. Vincenzo Migliame

4601 8341 rue François Blanchard HIE 104

CERT.	ESP.	1831
28/18	11/18/18	345

CODE	COMPTÉ	EMPLACEMENT - NOM PROFESSION, RÉSIDENCE					CATEGORIE BÂTIMENT	SCOLAIRE		VALEUR EN DOLLARS			MUNICIPAL	REMARQUES	
		DIV. CAR.	LABASTRIE	SUBDIVISION	FRONT	PROFONDEUR		SUPERFICIE	TERR.	P.C.	TERRAIN	BÂTISSE			TOTAL
2002	89840537	21	132	173-24	1950	10190	1,98700								
3001								2A	1	2B1	4600	37900	42500	T	R I
4213		M		CARMINE BATTISTA, MAÇON				1F							
4613				8321 FRANCOIS BLANCHARD	H/E	IN4									
1001	89840541			8317 AV FRANCOIS BLANCHARD				133							
2002		21	132	173-25	1950	10190	1,98700								
3001								2A	1	2B1	4600	36500	41100	T	R I
4213		M		BENITO BERNABEI, OPERATEUR				1F							
4613				8317 FRANCOIS BLANCHARD	H/E	IN4									
4214		MME		BENITO BERNABEI (GABRIELLA MUNZIATO)				4F							
4614				8317 FRANCOIS BLANCHARD	H/E	IN4									
1001	89840544			8313 AV FRANCOIS BLANCHARD				133							
2002		21	132	173-26	1950	10190	1,98700								
3001								2A	1	2B1	4600	39900	44500	T	R I
4201		M		ALESSANDRO PETROCCO, BRIQUETEUR				1F							
4601				8313 FRANCOIS BLANCHARD	H/E	IN4									
1001	89840547			8309 AV FRANCOIS BLANCHARD				133							
2002	A-142263 23-5-85	21	132	173-27	1950	10190	1,98700								
3001								2A	1	2B1	4600	44200	48800	T	R I
4201		M		LUIGI GIOVE				1F							
4601				8309 AV FRANCOIS BLANCHARD	H/E	IN4									
4202		MME		LUCIA CORRENTE-GIOVE				2F							
640				Correspondance anglaise F.F. 1915 S											
1001	89840551			8305 AV FRANCOIS BLANCHARD				133							
2002	A-144158 17-6-85	21	132	173-28	3000	10190	3,05700								
3001								2A	1	2B1	7000	44800	51800	T	R I
4201		M		VITO VIOLA, JOURNALIER				1F							
4601				8305 FRANCOIS BLANCHARD	H/E	IN4									
4202		MME		VITO VIOLA (ADDOLORATA GRECO)				5F							
4602				8305 FRANCOIS BLANCHARD	H/E	IN4									
7001				DEBUT DE RENE DESCARTES COTE NORD											

89940547

4 F.I.L.

4201 M. Abel Filippini

4601 8309 Françoise Blanchard, H.E. 4N4

3 F.I.L.

4202 Mlle Anniella Corbo

CGIT	EPS	333
35/7/85	23/5/85	

89940551

3 F.I.L.

4201 M. Jean Leclerc Lormeau

4601 8385 Françoise Blanchard, H.E. 4N4

2 F.I.L.

4202 Mme Emile Joseph - Lormeau

CGIT	EPS	333
5/8/85	17/6/85	

CODE	COMPTÉ	EMPLACEMENT - NOM, PROFESSION, RÉSIDENCE					CATEGORIE BÂTIMENT	SCOLAIRE		VALEUR EN DOLLARS			MUNICIPAL *	REMARQUES	
		NOY. CAD.	CADASTRE	SUBDIVISION	FRONT	PROFONDEUR		SUPERFICIE	TERR.	BÂTISSE	TOTAL				
1001	89850085	7755 AV RENE DESCARTES					1231								
2002		21 140	336-8		1RR	9350	4,82100								
2002					5301	7071									
3001								2A	1 281	10900	81100	92000	T R I		
4202		M GASTON GUILLEMETTE, GARAGISTE 7755 AV RENE DESCARTES HIE 366					1F								
4602															
1001	89850089	7765 AV RENE DESCARTES					1231								
2002		21 140	336-7		5083	9250	4,64400								
2002					5066	9350									
3001								2A	1 281	10500	81500	92000	T R I		
4204		M ENRICO CRESCIENZO 7765 AV RENE DESCARTES HIE 366					1F								
4604															
4205		MME ENRICO CRESCIENZO (ANNA DE MINICO) 7765 AV RENE DESCARTES HIE 366					2F								
4605															
1001	89850092	7775 AV RENE DESCARTES					1231								
2002		21 140	336-6		5064	9250	4,62400								
2002					5066										
3001								2A	1 281	10400	83200	93600	T R I		
4201		M ANTONIO DEL BALSO 7775 AV RENE DESCARTES HIE 366					1F								
4601															
1001	89850095	7785 AV RENE DESCARTES					1231								
2002		21 140	336-5		5030	9500	4,68800								
2002					5066	9250									
3001								2A	1 281	10600	79400	90000	T R I		
4202		M GIUSEPPE STELLA, RETRAITE 7785 AV RENE DESCARTES HIE 366					1F								
4602															
1001	89850098	LOT AV RENE DESCARTES					1011								
2002		21 137	Pt 704		5193	8000	3,85000								
2002					4998	7096	4,00400								
3001					5020	5090		6A	281	9700	8,800	9700	ED 204-3		
								7A		8,800		8,800	TUV		

ANNULÉ

CERT. EFF. 11/85 323

CH. ann. suite à 89850090.

11/85 11/85 323

11/85 11/85 323

11/85 11/85 323

11/85 11/85 323

11/85 11/85 323

11/85 11/85 323

11/85 11/85 323

11/85 11/85 323

11/85 11/85 323

11/85 11/85 323

11/85 11/85 323

11/85 11/85 323

11/85 11/85 323

CODE	COMPTÉ	EMPLACEMENT - NOM, PROFESSION, RÉSIDENCE	CATEGORIE BÂTIMENT	SCOLAIRE		VALEUR EN DOLLARS			MUNICIPAL	REMARQUES
				TERR. P. C.	TERRAIN	BÂTISSE	TOTAL			
4201 4601 4690	89850098	LA VILLE DE MONTRÉAL - SERVICE DE LA GESTION IMMOBILIÈRE 507 PLACE D'ARMES #300 MONTRÉAL H2Y 2W6 <i>Propriété sujette à la surtaxe sur terrains vagues classés.</i>	9F	1						
1001 2002 3001	89850185	LOT AV RENE DESCARTES 21 137 11797 <i>50 99 5000 50 00</i> <i>10 96 6000 6313</i> <i>3,327 00 4,800 00</i>	5011							
4201 4601 4620 7001 7002	89850185	LA VILLE DE MONTRÉAL - SERVICE DE LA GESTION IMMOBILIÈRE 507 PLACE D'ARMES #300 MONTRÉAL H2Y 2W6 18 ÈME AVENUE 26 ÈME AVENUE	9F	1	2B1	9700 7.600	9700 7.600	9700 7.600	204-3 T W	<i>Cpt annulé et porté à 89850200.</i>
1001 2002 2002	89851010	8970 RENE DESCARTES 21 106 530 3254 9528 3,14400 3200 10125	1191							
4201 4601	89851010	PIERA GIOVAMBATTISTA, MENUISIER 8970 RENE DESCARTES H1E 2T7	1F	1	2B1	7200	45800	53000	T R I	
1001 2002 2002	89851020	8974 RENE DESCARTES 21 106 529 3051 10125 3,12100 3000 10684	1191							
4201 4601	89851020	PEPPINO CERSOSIMO 8974 RENE DESCARTES H1E 2T7	1F	1	2B1	7200	45800	53000	T R I	
1001 2002 2002	89851030	8978 RENE DESCARTES 21 106 529 3051 10684 3,28900 3000 11244	1191							
4201 4601 4202	89851030	ANGELO RICCI 8978 RENE DESCARTE H1E 2T7 ÈME ELENA SGOMBATI-RICCI	1F 2F	1 1	2B1	7500	46300	53800	T R I	
1001 2002 2002	89851040	8982 RENE DESCARTES 21 106 527 3051 11244 3,45700 3000 11800	1191							

89850098

4201 Haas & Cavalliere Inc. CFNA
4601 6565 bl. Léger * 109 Montreal - Nord
HIG 6HB

~~ANNULÉ~~

CERT.	EFF.	N°
14-85	11-85	323

89850100

4201 Haas & Cavalliere Inc. CFNA
4601 6565 bl. Léger * 109 Montreal - Nord
HIG 6HB

~~ANNULÉ~~

CERT.	EFF.	N°
14-85	11-85	323

~~ANNULÉ~~

~~ANNULÉ~~

~~ANNULÉ~~

~~ANNULÉ~~

CODE	COMPTÉ	EMPLACEMENT - NOM, PROFESSION, RÉSIDENCE					CATEGORIE BÂTIMENT	SCOLAIRE		VALEUR EN DOLLARS			MUNICIPAL	REMARQUES	
		DIV. CAD.	CADASTRE	SUBDIVISION	FRONT	PROFONDEUR		SUPERFICIE	TERR.	BÂTISSE	TOTAL				
1001	89850200 A-142662 29-5-85	LOT AV. RENE DESCARTES													
2002		21	311		112.17	96.26	9 864.00								
2002					95.14	95.70									
3001		VERSO					7A	2B1	29 600		29 600		T VV		
4201		Haas & Cavalière Inc.					CF	2							
4601		6565 Léger S.109, Montréal-Nord H1G 6H8													
6620		Propriété sujette à surtaxe sur terrain vague desservi.													
1001	89850300 A-142662 29-5-85	LOT AV. RENE DESCARTES													
2002		21	310		88.39	95.70	8 501.00								
2002					88.42	96.62									
3001		VERSO					7A	2B1	25 500		25 500		T VV		
4201		Haas & Cavalière Inc.					CF	2							
4601		6565 Léger S.109, Montréal-Nord H1G 6H8													
6620		Propriété sujette à surtaxe sur terrain vague desservi.													
1001	89850400 A-142662 29-5-85	LOT AV. RENE DESCARTES													
2002		21	309		88.39	96.62	8 582.00								
2002					88.42	97.54									
3001		VERSO					7A	2B1	25 700		25 700		T VV		
4201		Haas & Cavalière Inc.					CF	2							
4601		6565 Léger S.109, Montréal-Nord H1G 6H8													
6620		Propriété sujette à surtaxe sur terrain vague desservi.													
1001	89850500 A-142662 29-5-85	LOT AV. RENE DESCARTES													
2002		21	308		88.39	97.54	8 662.00								
2002					88.42	98.46									
3001		VERSO					7A	2B1	26 000		26 000		T VV		
4201		Haas & Cavalière Inc.					CF	2							
4601		6565 bl. Léger S.109, Montréal-Nord H1G 6H8													
6620		Propriété sujette à surtaxe sur terrain vague desservi.													

CERT.	EFF.	R
28/3/85	11/1/85	328

Part. de 87822500
87650092-87850100
87822600-85637500
85637100

CERT.	EFF.	R
28/3/85	11/1/85	328

Part. de 87822600
85637300-85637400
85637500-87822600

CERT.	EFF.	R
28/3/85	11/1/85	328

Part. de 87822650
85646400-85646300

CERT.	EFF.	R
28/3/85	11/1/85	328

Part. de 85646400
85646300-85670700
85670600-85670500

89850300

CFNA

4601 Construction batulipe Inc.

4601 400 curé labelle # 240 local HAV 259

CFNA

25/7/85

29/5/85

AEB20

4602 Const. Dringier, Comedie de
4602 400 curé labelle # 240 local

CERT.	EFF.
20/6/85	18/12/84

89850300

CFNA

4601 Construction batulipe Inc.

4601 400 curé labelle # 240 local HAV 259

CFNA

25/7/85

29/5/85

AEB20

4602 Const. Dringier, Comedie de
4602 400 curé labelle # 240 local

CERT.	EFF.
20/6/85	18/12/84

89850400

CFNA

4601 Construction batulipe Inc.

4601 400 curé labelle # 240 local HAV 259

CFNA

25/7/85

29/5/85

AEB20

4602 Const. Dringier, Comedie de
4602 400 curé labelle # 240 local

CERT.	EFF.
20/6/85	18/12/84

89850500

CFNA

4601 Construction batulipe Inc.

4601 400 curé labelle # 240 local HAV 259

CFNA

25/7/85

29/5/85

AEB20

4602 Const. Dringier, Comedie de
4602 400 curé labelle # 240 local

CERT.	EFF.
20/6/85	18/12/84

CODE	COMPTÉ	EMPLACEMENT - NOM, PROFESSION, RÉSIDENCE					CATEGORIE BÂTIMENT	SCOLAIRE		VALEUR EN DOLLARS			MUNICIPAL	REMARQUES	
		DIV. CAD.	CADASTRE	SUBDIVISION	FRONT	PROFONDEUR		SUPERFICIE	TERR. P.	TERR. C.	TERRAIN	BÂTISSE			TOTAL
1001	89850600 A 142602 21-5-85	LOT AV. RENE DESCARTES													
2002		21	307		88.39	98.46					8 742.00				
2002					88.42	99.34									
3001							7A		2B1	26 200		26 200	T VV		
4201		Haas & cavalière Inc.					CF	2							
4601		6565 Léger S.109, Montréal-Nord H1G 6H8													
6620		Propriété sujette à surtaxe sur terrain vague desservi.													
1001	89850700 A-144524 19-6-85	LOT AV. RENE DESCARTES													
2002		21	318		96.39	99.34					10 515.00				
2002					114.14	102.06									
3001							7A		2B1	31 500		31 500	T VV		
4201		Haas & Cavalière Inc.					CF	2							
4601		6565, Léger S.109, Montréal-Nord H1G 6H8													
6620		Propriété sujette à surtaxe sur terrain vague desservi.													
	A 147801 6-8-85 (A02).														
	A 147803 6-8-85 (101).														
	A 147657 31-7-85 (202).														
	89850705	à 46 voir page 881-E-F-G.													

CERT.	EFF.	R
20/3/85	11/1/85	328

Prov. de 85670500
85670600 - 85670700
87828650

CERT.	EFF.	R
20/3/85	11/1/85	328

Prov. 89828650
85680100 - 85680200
85679900

CERT.	EFF.	
30/6/85	11/1/85	344

tenir par 89850705 et
89850710

89850100

CFNA

4301 Développement la Tulipe Inc.
 4601 400 curé Labelle + 240 Chomedey
 Laval H7V 257

ANNULÉ

CERT.	EFF.
13-5-85	1-1-85

89850100

CFNA

4301 Construction la Tulipe Inc.
 4601 400 curé Labelle + 240 Chomedey
 Laval H7V 257

CFNA

4303 Construction Diucker Canada Ltée
 4603 400 curé Labelle + 240 Chomedey
 Laval H7V 257

CERT.	EFF.
13-5-85	1-1-85

89850600

CFNA

4301 Construction la Tulipe Inc.
 4601 400 curé Labelle + 240 Laval H7V 257
 4302 Const. Diucker Canada Ltée
 4602 400 curé Labelle + 240 Laval
 H7V 257

CERT.	EFF.
20-6-85	13-12-84

CODE	COMPTÉ	EMPLACEMENT - NOM, PROFESSION, RÉSIDENCE						CATEGORIE BÂTIMENT	SCOLAIRE		VALEUR EN DOLLARS			MUNICIPAL *	REMARQUES							
		QUARTIER	NUMÉRIQUE	FRONT	PROFONDEUR	SUPERFICIE	TERR P. C.		TERRAIN	BÂTISSÉ	TOTAL											
1001	89850980 A-142750 23-5-85	LOT AV RENE DESCARTES	21	108	661	2386	irr	3,43000	3A 7A	2	BL	10300 10,300	50700	61000 10,300	T R	<table border="1"> <tr> <td>CERT.</td> <td>EFF.</td> <td></td> </tr> <tr> <td>15-3-85</td> <td>11-85</td> <td>323</td> </tr> </table>	CERT.	EFF.		15-3-85	11-85	323
CERT.	EFF.																					
15-3-85	11-85	323																				
2002						3119	9000															
2002																						
3001																						
4201		M. HENRY STECKLER 83.33%							1F													
4601		4665 BOUCHETTE MONTREAL H3W 1C6							1F							<table border="1"> <tr> <td>CERT.</td> <td>EFF.</td> <td></td> </tr> <tr> <td>24/10/85</td> <td>11/85</td> <td>361</td> </tr> </table>	CERT.	EFF.		24/10/85	11/85	361
CERT.	EFF.																					
24/10/85	11/85	361																				
4202		M. ARTHUR H. STECKLER 16.67%																				
4602		5720 CAVENDISH BL. COTE ST LUC H4W 1S9																				
5701		ATT: M.A.H. STECKLER																				
5702		5115 DE GASPE APP 200 MONTREAL H2T 3B7																				
6620		Propriété sujette à surtaxe sur terrain vague desservi																				
1001	89850982 A-149341 23-8-85	LOT AV RENE DESCARTES	21	108	660	3300	9000	2,97000	3A 7A	2	BL	8900 8,900	52100	61000 8,900	T R	<table border="1"> <tr> <td>CERT.</td> <td>EFF.</td> <td></td> </tr> <tr> <td>15-3-85</td> <td>11-85</td> <td>323</td> </tr> </table>	CERT.	EFF.		15-3-85	11-85	323
CERT.	EFF.																					
15-3-85	11-85	323																				
2002																						
2002																						
3001																						
4201		M. HENRY STECKLER 83.33%							1F													
4601		4665 BOUCHETTE MONTREAL H3W 1C6							1F							<table border="1"> <tr> <td>CERT.</td> <td>EFF.</td> <td></td> </tr> <tr> <td>24/10/85</td> <td>11/85</td> <td>361</td> </tr> </table>	CERT.	EFF.		24/10/85	11/85	361
CERT.	EFF.																					
24/10/85	11/85	361																				
4202		M. ARTHUR H. STECKLER 16.67%																				
4602		5720 CAVENDISH BL. COTE ST LUC H4W 1S9																				
5701		ATT: M. A.H. STECKLER																				
5702		5115 DE GASPE APP 200 MONTREAL E2T 3B7																				
6620		Propriété sujette à surtaxe sur terrain vague desservi																				
1001	89850984 A-142081 22-5-85	LOT AV RENE DESCARTES	21	108	659	3300	9000	2,97000	3A 7A	2	BL	8900 8,900	54600	63500 8,900	T R	<table border="1"> <tr> <td>CERT.</td> <td>EFF.</td> <td></td> </tr> <tr> <td>15-3-85</td> <td>11-85</td> <td>323</td> </tr> </table>	CERT.	EFF.		15-3-85	11-85	323
CERT.	EFF.																					
15-3-85	11-85	323																				
2002																						
2002																						
3001																						
4201																						
4601																<table border="1"> <tr> <td>CERT.</td> <td>EFF.</td> <td></td> </tr> <tr> <td>24/10/85</td> <td>11/85</td> <td>361</td> </tr> </table>	CERT.	EFF.		24/10/85	11/85	361
CERT.	EFF.																					
24/10/85	11/85	361																				
4202																						
4602																						
5701																						
5702																						
6620																						

89850980

ANNULÉ

CFM1

4201. Constructions B.C.A. Inc.
4601. 8412 Joliot Curie H1E 4C3

CERT.	EFF.
15/5/85	20/9/84

89850980

IFI1

4201. M. Gaetano Marinelli
4601. 8971 René Descartes Av. H1E 5G2
(1222 #4127 # 13.9.85)

4202 Mme Silvana Silvestri-Marinelli

CERT.	EFF.
13-8-85	30-5-85

89850982

ANNULÉ

CFM1

4201. Constructions B.C.A. Inc.
4601. 8412 Joliot Curie H1E 4C3

CERT.	EFF.
15/5/85	20/9/84

89850982

IFI1

4201. M. Robert de Souza
4601. 8979 René Descartes

CERT.	EFF.
15/11/85	30/8/85

ROLE D'ÉVALUATION DES IMMEUBLES POUR L'EXERCICE FINANCIER 1985

NUMÉRO	CATEGORIE	EMPLACEMENT - NON PROFESSION, RÉSIDENCE					CATEGORIE BAUVEMENT	SCOLAIRE		VALEUR EN DOLLARS			MUNICIPAL	REMARQUES
		ARRONDISSEMENT	NUMÉRO	FRONT	PROFONDEUR	CLASSEMENT		P	C	TERRAIN	BÂTIMENT	TOTAL		
4201 4601 4202 4602	89850984						1F							
		M. HENRY STECKLER 83.33%	VERSUS											
		4665 BOUCHETTE MONTREAL H3W 1C6												
5701 5702		M. ARTHUR H. STECKLER 16.67%				1F	2							
		5720 CAVENDISH BL. COTE ST LUC H4W 1S9												
6620		ATT: M. A.H. STECKLER												
		5115 DE GASPE APP 200 MONTREAL H2T 3B7												
		Propriété sujette à surtaxe sur terrain vague desservi												
1001 2002 3001	89850986													
		LOT AV RENE DESCARTES												
		21 108 658 3300 9000 2,97000												
4201 4601 4202 4602														
		M. HENRY STECKLER 83.33%	VERSUS											
		4665 BOUCHETTE MONTREAL H3W 1C6												
5701 5702		M. ARTHUR H. STECKLER 16.67%				1F	2							
		5720 CAVENDISH BOUL. COTE ST LUC H4W 1S9												
6620		ATT: M. A.H. STECKLER												
		5115 DE GASPE APP 200 MONTREAL H2T 3B7												
		Propriété sujette à surtaxe sur terrain vague desservi												
1001 2002 3001	89850988													
		LOT AV RENE DESCARTES												
		21 108 657 3300 9000 2,97000												
4201 4601 4202 4602														
		M. HENRY STECKLER 83.33%	VERSUS											
		4665 BOUCHETTE MONTREAL H3W 1C6												
5701 5702		M. ARTHUR H. STECKLER 16.67%				1F	2							
		5720 CAVENDISH BL. COTE ST LUC H4W 1S9												
6620		ATT: M. A.H. STECKLER												
		5115 DE GASPE APP 200 MONTREAL H2T 3B7												
		Propriété sujette à surtaxe sur terrain vague desservi												

QERT.	EFF.	
11.85	11.85	323

Subd: Provient de 89649818

QERT.	EFF.	
11.85	11.85	323

Subd: Provient de 89649818

89850984

ANNULÉ

CFDI

4201 Constructions B.C.A. Inc.

4601 8412 Joliot Curie HIE 4C3

CERT.	EFF.
15/5/85	20/9/84

89850984

3FII

4201 Falls Raffaele Lento

4601 8987 René Descartes

CERT.	EFF.
25/7/85	22/8/85

89850986

ANNULÉ

CFDI

4201 Constructions B.C.A. Inc.

4601 8412 Joliot Curie HIE 4C3

CERT.	EFF.
15/5/85	20/9/84

89850986

1FII

4201 No. Filippo Casola

4601 8995 Dr. René Descartes

CERT.	EFF.
21/2/86	14/2/85

89850988

CFDI

4201 Constructions B.C.A. Inc.

4601 8412 Joliot Curie HIE 4C3

CERT.	EFF.
15/5/85	20/9/84

89850988

3FII

4201 Mme Giuseppa Maria Bino - Canuso

4601 9003 av René Descartes

CERT.	EFF.
25/6/85	25/1/85

NUMÉRO	COMPTÉ	EMPLACEMENT - NOM, PROFESSION, RÉSIDENCE						CATEGORIE BÂTIMENT	SCOLAIRE		VALEUR EN DOLLARS			MUNICIPAL	REMARQUES
		DIV. CAD.	CAD. STPE	SUBDIVISION	FRONT	FOND. DEUR	SUPERFICIE		TERR. P. C.	TERRAIN	BÂTISSE	TOTAL			
1001	89850990	LOT AV RENE DESCARTES													
2002	A-14145 B.S. 85	21	108	656	2785	9000	3,27800								
2002					4500	9162									
3001								7A	2	BL	9800	52700	62500	T R	
4201		M. HENRY STECKLER 83.33% 4665 BOUCHETTE MONTREAL H3W 1C6						IF							1 Subd: Provient de 89649818
4601															
4202		M. ARTHUR H. STECKLER 16.67% 5720 CAVENDISH BL. COTE ST LUC H4W 1S9						IF							
4602															
5701		ATT: M. A.H. STECKLER 5115 DE GASPE APP 200 MONTREAL H2T 3B7													
5702															
6620		Propriété sujette à surtaxe sur terrain vague desservi.													
	89850991, 0993	voir page 881-C4													
1001	89850992	LOT AV RENE DESCARTES													
2002		21	108	655	2247	9162	3,71100								
2002					6000	10531									
3001								7A	2	BL	11,100		11,100	T VV 1 Subd: Provient de 89649818	
4201		M. HENRY STECKLER 83.33% 4665 BOUCHETTE MONTREAL H3W 1C6						IF							
4601															
4202		M. ARTHUR H. STECKLER 16.67% 5720 CAVENDISH BL. COTE ST LUC H4W 1S9						IF							
4602															
5701		ATT: M. A.H. STECKLER 5115 DE GASPE APP 200 MONTREAL H2T 3B7													
5702															
6620		Propriété sujette à surtaxe sur terrain vague desservi													
1001	89850994	LOT AV RENE DESCARTES													
2002		21	108	654	1758	10531	7,77400								
2002					177	12790									
3001								7A	2	BL	16,200		16,200	T VV 1 Subd: Provient de 89649818	

89850993

CENI

4201 Construction B.C.A. Inc
4601 8412 Joliet Curie HIE HC3

ANNULÉ

CERT.	EFF.
15/85	20/81 45 233

89850990

CENI

4201 Construction B.C.A. Inc
4601 8412 Joliet Curie HIE HC3

ANNULÉ

CERT.	EFF.
15/85	20/81

89850990

IFEI

4201 M. Connado Muccio
4601 4011 av René Descartes

3FEI

ANNULÉ

4302 Mme Nancy Carite - Muccio

CERT.	EFF.
20/85	8/85

ANNULÉ

CODE	COMPTÉ	EMPLACEMENT - NOM, PROFESSION, RÉSIDENCE					CATEGORIE BÂTIMENT	SCOLAIRE		VALEUR EN DOLLARS			MUNICIPAL	REMARQUES						
		DIV. CAD.	CADASTRE	SUBDIVISION	FRONT	PROFONDEUR		SUPERFICIE	TERR. P. C.	TERRAIN	BÂTISSÉ	TOTAL								
1001	89850991	⁹⁶²⁷ Lot av. René Descartes												<table border="1"> <tr><td>CERT.</td><td>EFF.</td><td>3420</td></tr> <tr><td>10/2/86</td><td>1/2/85</td><td></td></tr> </table>	CERT.	EFF.	3420	10/2/86	1/2/85	
CERT.	EFF.	3420																		
10/2/86	1/2/85																			
2002		21 108 670		2746	16309	8,73100														
2002				13425	10000															
3001							2A 7A		21,000	20 400	101 400		TSV	<table border="1"> <tr><td>CERT.</td><td>EFF.</td><td>483</td></tr> <tr><td>11-5-85</td><td>12-4-85</td><td>333</td></tr> </table>	CERT.	EFF.	483	11-5-85	12-4-85	333
CERT.	EFF.	483																		
11-5-85	12-4-85	333																		
4201		Constructions BCA Inc.					CF	1						Prov. 89850992,						
4601		8412 Joliot Curie H1E 4C3												0994, 0996						
6630		Propriété sujette à la surtaxe sur terrain vague non desservi																		
1001	89850993	Lot av. René Descartes																		
2002		21 108 671		IRR	9162	8,06700														
2002				14787	16309															
3001							7A		2B1	18,800		18,800	TSV	<table border="1"> <tr><td>CERT.</td><td>EFF.</td><td>333</td></tr> <tr><td>11-5-85</td><td>12-4-85</td><td></td></tr> </table>	CERT.	EFF.	333	11-5-85	12-4-85	
CERT.	EFF.	333																		
11-5-85	12-4-85																			
4201		Constructions BCA Inc.					CF	1						Prov. 89850992,						
4601		8412 Joliot Curie H1E 4C3												0994, 0996						
6630		Propriété sujette à la surtaxe sur terrain vague non desservi																		

DÉSIGNATION	CLASSE	EMPLACEMENT - NOM, PROFESSION, RÉSIDENCE					CATEGORIE BÂTIMENT	SCOLAIRE		VALEUR EN DOLLARS			MUNICIPAL	REMARQUES
		DIV. CAD.	CADASTRE	SUBDIVISION	FRONT	PROFONDEUR		SUPERFICIE	TERR. P. C.	TERRAIN	BÂTISSE	TOTAL		
4601 4602	89850994	M. HENRY-STECKLER 83.33% 4665 BOUCHETTE-MONTREAL H3W 1C6					1F							
4601 4602		M. ARTHUR H. STECKLER 16.67% 5720 CAVENDISH BL. COTE ST LUC H4W-1S9					1F							
5701 5702		ATT: M. A.H. STECKLER 5115 DE GASPE APP 200 MONTREAL H2T 3B7												
6620		Propriété sujette à surtaxe sur terrain vague desservi												
1001 2002 2002	89850996	LOT AV RENE DESCARTES	21	108	653	1758	12790	5,31300						
2002						8513	10000							
3001									7A	2 BI	12,500	12,500	T VV 1	Subd: Provient de 89649818
4201 4601 4202 4602		M. HENRY STECKLER 83.33% 4665 BOUCHETTE MONTREAL H3W 1C6												
4201 4601 4202 4602		M. ARTHUR H. STECKLER 16.67% 5720 CAVENDISH BL. COTE ST LUC H4W 1S9												
5701 5702		ATT: M. A.H. STECKLER 5115 DE GASPE APP 200 MONTREAL H2T 3B7												
6620		Propriété sujette à surtaxe sur terrain vague desservi												
1001 2002 2002	89850998	LOT AV RENE DESCARTES	21	108	652	12960	000	1,43100						
2002						18772	3515							
3001									6B	2 BI	1	1	E 25	1 Subd: Provient de 89649818
4201 4601 4202 4602		M. HENRY-STECKLER 83.33% 4665 BOUCHETTE MONTREAL H3W 1C6												NOMINALE
4201 4601 4202 4602		M. ARTHUR H. STECKLER 16.67% 5720 CAVENDISH BL COTE ST LUC H4W 1S9												
5701 5702		ATT: M. A.H. STECKLER 5115 DE GASPE APP 200 MONTREAL H2T 3B7												

CERT.	EFF.	
17.85	22.45	333

annule et porte sur 89850994 et 0993

CERT.	EFF.	
17.85	11.85	323

Subd: Provient de 89649818

CERT.	EFF.	
17.85	22.45	333

annule et porte sur 89850994 et 0993

CERT.	EFF.	
17.85	11.85	323

1 Subd: Provient de 89649818

NOMINALE

89850994

CFNI

4201 Construction B.C.A. Inc.

4601 8412 Joliet Curie HIE HC3

ANNULÉ

CERT.	EFF.	
15-85	20-9-84	AS 333

89850996

CFNI

4201 Construction B.C.A. Inc.

4601 8412 Joliet Curie HIE HC3

ANNULÉ

CERT.	EFF.	
15-85	20-9-84	AS 333

ANNULÉ

ANNULÉ

ANNULÉ

ANNULÉ

RÔLE D'ÉVALUATION DES IMMEUBLES POUR L'EXERCICE FINANCIER 1985

ÉVALUATION

NUMÉRO	CATEGORIE	EMPLOI (PROFESSION, RESIDENCE)			SUPERFICIE	CATEGORIE BÂTIMENT	SCOLAIRE		VALEUR EN DOLLARS			MUNICIPAL	REMARQUES
		PROFESSION	RESIDENCE	RESIDENCE			VFAR P. C.	TERRAIN	BÂTIMENT	TOTAL			
1001	89850705												1225 Lot av. René Descartes 21 318 101 21 318 P1 21 318 P2 1,242.00 2C 7A 2B1 3700. 3700. 44300. 48000. 3700. T R T VV Prov. de 89850700 20685 10785 344 24105 11685 361
2002		21	318	101									
2004		21	318	P1									
2006		21	318	P2									
2990													
3001													
4201						CF	2						
4601						CF	2						
4202													
6620													
6701													
1001	89850710												1225 Lot av. René Descartes 21 318 102 21 318 P1 21 318 P2 1,247.00 2C 7A 2B1 3700. 3700. 44300. 48000. 3700. T R T VV Prov. de 89850700 20685 10785 344 24105 11685 361
2002		21	318	102									
2004		21	318	P1									
2006		21	318	P2									
2990													
3001													
4201						CF	2						
4601						CF	2						
4202													
6620													
6701													
1001	89850715												1225 Lot av. René Descartes 21 318 201 21 318 P1 21 318 P2 1,241.00 2C 7A 2B1 3700. 3700. 44300. 48000. 3700. T R T VV Prov. de 89850700 20685 10785 344 24105 11685 361
2002		21	318	201									
2004		21	318	P1									
2006		21	318	P2									
2990													
3001													
4201						CF	2						
4601						CF	2						
4202													
6620													
6701													

8985.0705

ANNULÉ

CFN2

4201 Développement La Tulipe Inc

4601 400 Line Labelle, #240, Chamadey, Lével, H7V 2S7

CERT.	EFF.	
6/12/85	19/6/85	359

89850715

ANNULÉ

CFN2

4201 Développement La Tulipe Inc

4601 400 Line Labelle, #240, Chamadey, Lével, H7V 2S7

CERT.	EFF.	
6/12/85	19/6/85	359

8985.0705

3F.I.1

4201 Dr Claude Desautels

4601 7875 Rue Desautels, #3

CERT.	EFF.	
6/14/85	2/3/85	359

8985.0715

3F.I.1

4201 Jule Marcelle Desautels

4601 7875 Rue Desautels, #5

CERT.	EFF.	
6/14/85	16/9/85	359

8985.0719

CFN2

4201 Développement La Tulipe Inc

4601 400 Line Labelle, #240, Chamadey, Lével, H7V 2S7

CERT.	EFF.	
6/12/85	19/6/85	359

CODE	COMITÉ	EMPLACEMENT					NOM	PROFESSION	RÉSIDENTE	CATEGORIE PATRIMONIALE	SCOLAIRE		VALEUR EN DOLLARS			MUNICIPAL	REMARQUES
		ADRESSE	CADASTRE	SUBDIVISION	FRONT	PROFONDEUR					SUPERFICIE	TERR	C	TERRAIN	RÂVISSE		
1001	89850720															Prov. de 89850700 notes: notes 344	
2002		21	318	202													
2004		21	318	P1													
2006		21	318	P2													
2990								1,246.00									
3001																	
4201																	
4601																	
4202																	
6620																	
6701																	
1001	89850725															Prov. de 89850700 notes: notes 344	
2002		21	318	301													
2004		21	318	P1													
2006		21	318	P2													
2990								1,853.00									
3001																	
4201																	
4601																	
4202																	
6620																	
6701																	
1001	89850730															Prov. de 89850700 notes: notes 344	
2002		21	318	302													
2004		21	318	P1													
2006		21	318	P2													
2990								1,555.00									
3001																	
4201																	
4601																	
4202																	
6620																	
6701																	

89850720

ANNULÉ
CFN2

4201 Developpements La Tulipe Inc

4601 400 rue Laballe, #240, Chomedey, Lével, H7V 2S7

CERT.	EFF.	
6/12/85	19/6/85	359

89850720

IFIA

4201 M. Serge Bouché

4601 7875, René Desrosiers, #6

3F I I

4202 Mlle Lise Lévesque

CERT.	EFF.	
6/12/85	21/1/88	359

89850725

CFN2

4201 Developpements La Tulipe Inc

4601 400 rue Laballe, #240, Chomedey, Lével, H7V 2S7

CERT.	EFF.	
6/12/85	19/6/85	359

89850730

CFN2

4201 Developpements La Tulipe Inc

4601 400 rue Laballe, #240, Chomedey, Lével, H7V 2S7

CERT.	EFF.	
6/12/85	19/6/85	359

COTE	COMPTÉ	EMPLACEMENT - NOM, PROFESSION, RÉSIDENCE					SUPERFICIE	CATEGORIE BÂTIMENT	SCOLAIRE	VALEUR EN DOLLARS			MUNICIPAL	REMARQUES	
		EX. CAD.	CADASTRE	SUBDIVISION	FRONT	PROFONDEUR				TERRAIN	BÂTISSE	TOTAL			
1001	89850735	① 1315 Lot av. René Descartes #1													<div style="border: 1px solid black; padding: 2px;"> 308/85 107/85 344 Prov. de 89850700 24/85 118/85 361 </div>
2002		21	318	A01											
2004		21	318	P1											
2006		21	318	P2											
2990						969.00									
3001								3C 7A	2B1	2900. 2900.	35100.	38000. 2900.	T R T VV		
4201		Construction Latulipe Inc. VERSO						CF	2						
4601		400 Curé Labelle #240, Chomedey, Laval H7V 2S7						CF	2						
4202		Construction Drucker Canada Ltée						CF	2						
6620		Propriété sujette à surtaxe sur terrain vague desservi													
6701		Fraction de co-propriété 0.092149													
1001	89850740	② 1875 Lot av. René Descartes #2													<div style="border: 1px solid black; padding: 2px;"> 308/85 107/85 344 Prov. de 89850700 24/85 118/85 361 </div>
2002		21	318	A02											
2004		21	318	P1											
2006		21	318	P2											
2990						1,162.00									
3001								3C 7A	2B1	3500. 3500.	31500.	35000. 3500.	T R T VV		
4201		Construction Latulipe Inc. VERSO						CF	2						
4601		400 Curé Labelle #240, Chomedey, Laval H7V 2S7						CF	2						
4202		Construction Drucker Canada Ltée						CF	2						
6620		Propriété sujette à surtaxe sur terrain vague desservi													
6701		Fraction de co-propriété 0.110552													

89850735

ANNULÉ C.F.N.2

4201 Développement La Tulipe Inc

4601 460 Rue Labelle, #240, Verdun, Lével, H9V 2S7

CERT.	EFF.	
6/12/85	19/6/85	359

89850735

3FT1

4201 M. Francis Henry

4601 7875 Rue Descartes #2

3FT1

4201 Mlle Lucille Contois

CERT.	EFF.	
6/12/85	29/7/85	359

89850740

ANNULÉ C.F.N.2

4201 Développement La Tulipe Inc

4601 460 Rue Labelle, #240, Verdun, Lével, H9V 2S7

CERT.	EFF.	
6/12/85	19/6/85	359

89850740

3FT1

4201 Mlle Louise Monct

4601 7875 Rue Descartes #2

CERT.	EFF.	
6/12/85	2/9/85	359

CODE	COMITE	EMPLACEMENT - NOM, PROFESSION, RESIDENCE						CATEGORIE BÂTIMENT	SCOLAIRE			VALEUR EN DOLLARS			MUNICIPAL	REMARQUES
		AV. CAD.	CADASTRAL	SUBDIVISION	FRONT	PROFONDEUR	SUPERFICIE		TERR	P.	C.	TERRAIN	BÂTISSE	TOTAL		
3001	89851040							2A	I	2B1	7300	45700	53000	T R I		
4203		MME MICHELINE SERGERIE						7F								
4603		8982 RENE DESCARTES HIE 2T7														
1001	89851050	8986 RENE DESCARTES						1143								
2002		21	108	526	IRR	11800										
2002					3000	12000										
3001								2A	I	2B1	7400	45700	53100	T R I		
4201		M DOMENICO GENIO, BOULANGER						1F								
4601		8986 RENE DESCARTES HIE 2T7														
		VERS														
1001	89851060	8990 PENE DESCARTES						1142								
2002		21	108	525	IRR	12000										
2002					3000	10000										
3001								2A	I	2B1	9600	45900	55500	T R I		
4201		M SALVATORE PISTONE						1F								
4601		8990 AV RENE DESCARTES HIE 2T7														
4202		MME TERESA ARGENTO-PISTONE						2F								
7001		DEBUT DE GEORGES MONARQUE PL														
1001	89851190	8995 PL GEORGES MONARQUE						1141								
2002		21	108	411		4000	10000									
3001								2A	I	2B1	9100	45800	54900	T R I		
4201		M PIERRE W DE GRAFF						1F								
4601		8995 PL GEORGES MONARQUE HIE 2T8														
4202		MME EDMONDE DORSAINVIL-DE GRAFF						2F								
1001	89851210	8991 PL GEORGES MONARQUE						1141								
2002		21	108	531		3000	10000									
3001								2A	I	2B1	6900	45800	52700	T R I		
4201		M VINCENZO VARACALLI						1F								
4601		8991 PL GEORGES MONARQUE HIE 2T8														
4202		MME LISE RIVARD VARACALLI						2F								
4602		8991 PL GEORGES MONARQUE HIE 2T8														
1001	89851220	8987 PL GEORGES MONARQUE						1141								

8985 1050

1861

4201 M. Andrea Carlucci

4601: 8986 René Desautels HIE 274

2811

4002 Mme. Madeleine Tédone - Carlucci

CER	EXP	P.
10/85	9/08/84	

CODE	COMPTÉ	EMPLACEMENT - NOM, PROFESSION, RESIDENCE						CATEGORIE BÂTIMENT	SCOLAIRE		VALEUR EN DOLLARS			MUNICIPAL *	REMARQUES	
		DIV. CAD.	CADASTRE	SUBDIVISION	FRONT	PROFONDEUR	SUPERFICIE		TERR. P.C.	TERRAIN	BÂTISSSE	TOTAL				
2002	89851220	21	108	532	3000	10000	3,00000									
3001	A. 146003 47.95.															
4201								2F	1							
4601																
		MME ROGER DESCHENES (GIULIANA PERRI) 8987 PL GEORGES MONARQUE H1E 2T8														
1001	89851230															
		8983 PL GEORGES MONARQUE														
2002		21	108	533	3000	10000	3,00000									
3001																
4201								1F	1							
4601																
4202								2F	1							
		M RONALD LAMERE 8983 PL GEORGES MONARQUE H1E 2T8														
		MME JOHANNE PARADIS-LAMERE														
1001	89851250															
		8979 PL GEORGES MONARQUE														
2002		21	108	534	3000	10000	3,00000									
3001																
4201								1F	1							
4601																
		M GIUSEPPE SFORZA, SOUDEUR 8979 PL GEORGES MONARQUE H1E 2T8														
1001	89851270															
		8975 PL GEORGES MONARQUE														
2002		21	108	509	3000	10000	3,00000									
3001																
4201								1F	1							
4601																
4202								2F	1							
		M JOSE MANUEL PAIVA 8975 PL GEORGES MONARQUE H1E 2T8														
		MME CARMEN FARIA-PAIVA														
7001		TRAVERSEZ COTE SUD														
1001	89851290															
		LOT RUE PROJETEE 108-319														
2002		21	PIOR		IRR	5746	1,57800									
2002					3500	IRR										
3001																
4211								1A	1							
4611																
4213								2A	2							
4613																
		MR HENRY STECKLER 83-337 4665 BOUCHETTE H3W 1C6														
		MR ARTHUR H STECKLER 16-673, ADVOCATE 3 COLCHESTER HAMPSHIRE H3X 3V9														
5701		ATT 5115 AV DE GASPE SUITE 200 H2T 3B7														

89851230

IFI

4201 M. Gaston Bego
4601 8987 Pl. Georges Monarque H/E 278

IFI

4202 Mme Lidalia Faria

CERT. EFF. 342
1588514-785

CODE	COMpte	EMPLACEMENT - NOM, PROFESSION, RÉSIDENCE					CATEGORIE BÂTIMENT	SCOLAIRE		VALEUR EN DOLLARS			MUNICIPAL	REMARQUES	
		DIV. CAD.	CADASTRE	SUBDIVISION	FRONT	PROFONDEUR		SUPERFICIE	TERR.	TERR. P. C.	TERRAIN	BÂTISSÉ			TOTAL
6630	89851290	PROPRIÉTÉ SUJETTE A SURTAXE SUR TERRAIN VAGUE NON DESSERVI													
7001		DÉBUT DE HECTOR BERNIER PL													
1001	89851310	11871 PL HECTOR BERNIER													
2002	A-1392914 11-4-85	21	108	417	3000	10000	3,00000								
3001															
4201		M DOMENICO GALERIO					IF	1							
4601		11871 PL HECTOR BERNIER H1E 2W2													
4202		MME DOMENICO GALERIO (AUSILIO DONATI)					2F	1							
4602		11871 PL HECTOR BERNIER H1E 2W2													
1001	89851320	11877 PL HECTOR BERNIER													
2002		21	106	542	3000	10000	3,00000								
3001															
4201		M MARIO TRAVISANO					IF	1							
4601		11877 PL HECTOR BERNIER H1E 2W2													
1001	89851330	LOT PL HECTOR BERNIER													
2002		21	108	541	5000	10000	5,00000								
3001															
4201		M HENRI STECKLER					IF	1							
4601		5115 DE GASPE #200 H2Y 3B7													
4203		M ARTHUR STECKLER					IF	1							
4603		210 ST JACQUES #800 H2Y 1L9													
6620		PROPRIÉTÉ SUJETTE A SURTAXE SUR TERRAIN VAGUE DESSERVI													
1001	89851360	LOT PL HECTOR BERNIER													
2002		21	108	422	1RR	10000	2,97500								
2002					3000	9500									
3001															
4202		M GERARD ARMSTRONG					IF	2							
4602		10840 BL PLAZA MTL NORD H1H 4M6													
6620		PROPRIÉTÉ SUJETTE A SURTAXE SUR TERRAIN VAGUE DESSERVI													
7001		DÉBUT DE GEORGES MONARQUE PL													

J.F.F.I.

MONTREAL

4261 M. Edmeur Monis

4601 11, 271 Pt. Hector Berlioz H.E. 2142

J.F.F.I.

4702 Mme Vermeil Monis

CERT.	EFF.
29/1/5	1/1/5

CODE	COMPTÉ	EMPLACEMENT - NOM, PROFESSION, RESIDENCE						CATEGORIE BÂTIMENT	SCOLAIRE		VALEUR EN DOLLARS			MUNICIPAL	REMARQUES	
		DIV. CAD.	CADASTRE	SURVEILLANCE	FRONT	PROFONDEUR	SUPERFICIE		TERR.	P. C.	TERRAIN	BÂTISSE	TOTAL			
1001	89851370	8970 PL GEORGES MONARQUE						141								
2002		21	108	423	3000	9500										
2002					IRR	10000										
3001							2A	1	2B1	6800	97300	54100	T R I			
4201		M ANTONIO BANGIOVANNI, PREPOSE D ENTRETIEN						1F								
4601		8970 PL GEORGES MONARQUE HIE 2T8														
4202		MME ANTONIO BANGIOVANNI (MARIANNA GIALLOMBARDO)						2F								
4602		8970 PL GEORGES MONARQUE HIE 2T8														
1001	89851380	8974 PL GEORGES MONARQUE						141								
2002		21	108	538	3000	10000										
3001							2A	1	2B1	6900	46300	53200	T R I			
4201		MR NICODEMO SANSALONE						1A								
4601		8974 GEORGES MONARQUE HIE 2T8														
4202		MRS NICODEMO SANSALONE (ROSA LOMBARDO)						2A								
4602		8974 GEORGES MONARQUE HIE 2T8														
1001	89851390	8978 PL GEORGES MONARQUE						141								
2002		21	108	537	3000	10000										
3001							2A	1	2B1	6900	46300	53200	T R I			
4201		M VINCENZO CIOFFI, MECANICIEN						1F								
4601		8978 PL GEORGES MONARQUE HIE 2T8														
4202		MME VINCENZO CIOFFI (CARMELINA SPAGNUOLO)						2F								
4602		8978 PL GEORGES MONARQUE HIE 2T8														
1001	89851410	8982 PL GEORGES MONARQUE						141								
2002		21	108	536	3000	10000										
3001							2A	1	2B1	6900	46300	53200	T R I			
4201		M BASILE KOLIDAS						1F								
4601		8982 PL GEORGES MONARQUE HIE 2T8														
4202		MME BASILE KOLIDAS (HELENA DIMOS)						2F								
4602		8982 PL GEORGES MONARQUE HIE 2T8														
1001	89851420	8986 PL GEORGES MONARQUE						141								
2002		21	108	535	3000	10000										
3001							2A	1	2B1	6900	51200	58100	T R I			

ANÉE	CATEGORIE BÂTIMENT	EMPLACEMENT - NOM, PROFESSION, RÉSIDENCE					CATEGORIE BÂTIMENT	SCOLAIRE	VALEUR EN DOLLARS			MUNICIPAL	REMARQUES	
		CADASTRE	SUBDIVISION	FRONT	PROFONDEUR	SUPERFICIE			TERR P. C.	TERRAIN	BÂTISSE			TOTAL
4201 4601	89851420	M LUIGI VIGORITA, JOURNALIER					IF							
		6986 PL GEORGES MONARQUE H1E 2T8												
1001	89851450	6990 PL GEORGES MONARQUE												
2002		21 108 430		4000	10000	4,00000								
3001							2A	1 2B1	9100	46200	55300	T R I		
4202 4602		MME ANTOINE KHOUZAN (FAIZA HANNA)					SF							
		6990 PL GEORGES MONARQUE H1E 2T8												
7001		DEBUT DE ADOLPHE RHO AV												
1001	89851510	8995 AV ADOLPHE RHO												
2002		21 108 439		IRR	8000	3,91400								
2002		4000 10000												
3001							2A	1 2B1	9000	46200	55200	T R I		
4202 4602		M RENATO PISCITELLI, SUPERVISEUR					IF							
		8995 ADOLPHE RHO H1E 2V2												
4203 4603		MME RENATO PISCITELLI (ROSA LASORSA)					4F							
		8995 ADOLPHE RHO H1E 2V2												
1001	89851520	8991 AV ADOLPHE-RHO												
2002		21 108 546		3000	10000	3,00000								
3001							2A	1 2B1	6900	51400	58300	T R I		
4202 4602		MME MARIA MANELLI PISEGNA					8F							
		8991 AV ADOLPHE RHO H1E 2V2												
1001	89851530	8987 AV ADOLPHE-RHO												
2002		21 108 545		3000	10000	3,00000								
3001							2A	1 2B1	6900	46100	53000	T R I		
4202 4602		M MICHELL SINFROCHA, CUISINIER					IF							
		8987 AV ADOLPHE RHO H1E 2V2												
4203 4603		MME MICHELL SINFROCHA (ANNUNZIA SOMMA)					2F							
		8987 AV ADOLPHE RHO H1E 2V2												
1001	89851540	8983 ADOLPHE RHO												
2002		21 108 544		3000	10000	3,00000								

89951510

1932

4201 M. Jose Garcia
4601 8995 Adolphe Rha, H.I.E. 2V2

3.F.11

4202 Mlle. Filomena Feia - Maria

GENS	EFF.
25/7/35	21/8/35

CODE	COMPTÉ	EMPLACEMENT - NOM, PROFESSION, RÉSIDENCE					CATEGORIE BÂTIMENT	SCOLAIRE		VALEUR EN DOLLARS			MUNICIPAL	REMARQUES	
		DIV. CAD.	CADASTRE	SUBDIVISION	FRONT	PROFONDEUR		SUPERFICIE	TERR. P. C.	TERRAIN	BÂTISSÉ	TOTAL			
3001	89851540														
4201		M ERIC ST FLEUR					IF	1							
4601		8983 ADOLPHE RHO H1E 2V2													
4202		M LLE CLAIREMINE DESINOR					OF	1							
1001	89851560	8979 AV ADOLPHE-RHO													
2002		21 108	543		3000	10000					3,00000				
3001															
4201		M NATALE CAVALIERE, MACHINISTE					IF	1							
4601		8979 AV ADOLPHE-RHO H1E 2V2													
1001	89851580	8975 AV ADOLPHE-RHO													
2002		21 108	446		IRR	10000					3,91400				
2002					4000	6000									
3001															
4201		M GIUSEPPE CAVALIERE					IF	1							
4601		8975 ADOLPHE RHO H1E 2V2													
1001	89851582	LOT AV ADOLPHE RHO													
2002		21 108	623		3500	10000					3,50000				
3001															
4203		M ANTONIÃO ARCURI					IF	2							
4603		4460 LA HAYE ST LEONARD H1R 3M1													
6620		PROPRIÉTÉ SUJETTE A SURTAXE SUR TERRAIN VAGUE DESSERV1													
1001	89851584	LOT AV ADOLPHE RHO													
2002		21 108	622		2906	10000					2,90600				
3001															
4203		M ANTONIÃO ARCURI					IF	2							
4603		4460 LA HAYE ST LEONARD H1R 3M1													
6620		PROPRIÉTÉ SUJETTE A SURTAXE SUR TERRAIN VAGUE DESSERV1													
1001	89851585	LOT RUE PROJETEE 100-321-322													

CODE	COMPTES	EMPLACEMENT - NOM, PROFESSION, RÉSIDENCE					CATEGORIE BÂTIMENT	SCOLAIRE		VALEUR EN DOLLARS			MUNICIPAL	REMARQUES
		DIV. CAD.	CADASTRE	SUBDIVISION	FROIT	PROFONDEUR		SUPERFICIE	TERR. P. C.	TERRAIN	BÂTISSE	TOTAL		
2002	89851585	21	P108		17500	400	70000							
3001								6B	2B1	1500		1500	ED6	204-3
4201		LA VILLE DE MONTRÉAL - SERVICE DE LA GESTION IMMOBILIERE					9F	1						
4601		507 PLACE D'ARMES #300 MONTRÉAL H2T 2B8												
1001	89851602	LOT AV ADOLPHE RHO												
2002		21	108	620	3506	10000	3,50600							
3001								7A	1 2B1	8100		8100	TVV	1
4203		M ANTONIO ARCURI					1F	2						
4603		4460 LA HAYE ST LEONARD H1R 3M1												
6620		PROPRIETE SUJETTE A SURTAXE SUR TERRAIN VAGUE DESSERVI												
1001	89851604	LOT AV ADOLPHE RHO												
2002		21	108	619	3500	10000	3,50000							
3001								7A	1 2B1	8100		8100	TVV	1
4203		M ANTONIO ARCURI					1F	2						
4603		4460 LA HAYE ST LEONARD H1R 3M1												
6620		PROPRIETE SUJETTE A SURTAXE SUR TERRAIN VAGUE DESSERVI												
1001	89851606	8962 AV ADOLPHE RHO												
2002	A153591	21	108	618	3500	10000	3,50000							
3001								2A	1 2B1	8100	35600	43700	T R	1
4204		M GAETANO GENOVESI					1F	1						
4604		8962 ADOLPHE RHO H1E 2V3												
4205		MME GAETANO GENOVESI (LUCIE GAUTHIER)					5F	1						
4605		8962 ADOLPHE RHO H1E 2V3												
1001	89851608	8966 AV ADOLPHE RHO												
2002	A-144076 25-6-85	21	108	621	3500	10000	3,50000							
3001								2A	1 2B1	8100	36200	44300	T R	1
4204		M RAFFAELE CEFALI					1F	1						
4604		8966 ADOLPHE RHO H1E 2V3												
4205		MME RAFFAELE CEFALI (MARIA SERRATORE)					5F	1						
4605		8966 ADOLPHE RHO H1E 2V3												

89851608

1FJ1

4201 M. Jean Baptiste Paris
4601 8966 Adolphe Rbo HIE 2V3

3FJ1

4202 Mele Margarete Deali

CERT.	ST.	342
13-85	8568	

89851606

1FJ1

4201 M. Ryeon Léane
4601 8962 Adolphe Rbo HIE 2V3

3FJ1

4202 Mele Pauline Beaudet

CERT.	ST.	366
21-86	8445	

CODE	COMPTÉ	EMPLACEMENT - NOM, PROFESSION, RÉSIDENCE					CATEGORIE BÂTIMENT	SCOLAIRE		VALEUR EN DOLLARS			MUNICIPAL	REMARQUES	
		SY. LAB.	CADASTRE	SUBDIVISION	FRONT	PROFONDEUR		SUPERFICIE	TERR. P. S. C.	TERRAIN	BÂTISSE	TOTAL			
1001	89851610	8970 AV ADOLPHE RHO													
2002		21	106	462	3000	10000									
3001							2A	1	2B1	6900	49100	56000	T R I		
4201		M LAURENT TREMBLAY					1F								
4601		8970 AV ADOLPHE RHO HIE 2V3													
4202		MME LAURENT TREMBLAY (GINETTE MARTEL)					2F								
4602		8970 AV ADOLPHE RHO HIE 2V3													
1001	89851620	8974 AV ADOLPHE RHO													
2002		21	100	588	3000	10000									
3001							2A	1	2B1	6900	46100	53000	T R I		
4201		M DENIS LAMBERT 1/2					1F								
4601		8974 ADOLPHE RHO HIE 2V3													
4202		MME SIMONE FRANCOEUR-LAMBERT 1/2					2F								
1001	89851630	8978 AV ADOLPHE RHO													
2002		21	108	527	3000	10000									
3001							2A	1	2B1	6900	46100	53000	T R I		
4202		M GIOVANNI MANGANELLI					1F								
4602		8978 ADOLPHE RHO HIE 2V3													
1001	89851650	8982 AV ADOLPHE RHO													
2002		21	106	586	3000	10000									
3001							2A	1	2B1	6900	47700	54600	T R I		
4201		M VINCENZO FALCI					1F								
4601		8982 ADOLPHE RHO HIE 2V3													
4202		MME TERESA RENDA-FALCI					2F								
1001	89851670	8986 AV ADOLPHE RHO													
2002		21	106	585	3000	10000									
3001							2A	1	2B1	6900	46100	53000	T R I		
4203		M ANTONIO BERARDINELLI, MECANICIEN					1F								
4603		8986 ADOLPHE RHO HIE 2V3													
1001	89851680	8990 ADOLPHE RHO AV													

CODE	COMTE	EMPLACEMENT - NOM, PROFESSION, RÉSIDENCE					CATEGORIE BÂTIMENT	SCOLAIRE	VALEUR EN DOLLARS			MUNICIPAL	REMARQUES		
		DIV. CAD.	CADASTRE	SUBDIVISION	FRONT	PROFONDEUR			SUPERFICIE	TERR. P.C.	TERRAIN			BATISSE	TOTAL
2002 2002	89851680	21 108	455		FR	8000	3,91400								
					4000	10000									
3001								2A	1 2B1	9000	46400	55400	T R I		
4201 4601		M JEAN PIERRE MORLOY 8990 ADOLPHE RHC HIE 2V3					IF								
7001		DEBUT DE FRANCOIS DEROME PL													
1001	89851710	8995 PL FRANCOIS DEROME					14								
2002 2004 2999		21 108	470		4000	10500	4,20000								
		21 108	589		3000	10500	3,15000								
							7,35000								
3001								2A	1 2B1	16800	102700	119500	T R I		
4205 4605		M DOMENICO PETRAZZOLI, ELECTRICIEN 8995 PL FRANCOIS DEROME HIE 3E7					IF								
1001	89851730	8985 PL FRANCOIS DEROME					14								
2002 2004 2999		21 108	590		3000	10500	3,15000								
		21 108	591		3000	10500	3,15000								
							6,30000								
3001								2A	1 2B1	14400	102700	117100	T R I		
4205 4605		M MARIO PETRAZZOLI, ELECTRICIEN 8985 PL FRANCOIS DEROME HIE 3E7					IF								
1001	89851760	8975 PL FRANCOIS DEROME					14								
2002 2004 2999		21 108	592		3000	10500	3,15000								
		21 108	463		3000	10500	3,15000								
							6,30000								
3001								2A	1 2B1	13900	103200	117100	T R I		
4205 4605		M ATTILIO PETRAZZOLI, ELECTRICIEN 8975 PL FRANCOIS DEROME HIE 3E7					IF								
1001	89851790	LOT RUE PROJETEE 108-323					12								
2002 2002		21 108	326		31195	14000	43,69200								
						14006									
3001								6B	2B1	126800		126800	ED6 204-3		

CODE	COMPTÉ	EMPLACEMENT - NOM, PROFESSION, RÉSIDENCE					CATEGORIE BÂTIMENT	SCOLAIRE		VALEUR EN DOLLARS			MUNICIPAL	REMARQUES	
		DIV. CAD.	CADASTRE	DESCRIPTION	FRONT	PROFONDEUR		SUPERFICIE	TERR. P.C.	TERRAIN	BÂTISSE	TOTAL			
4701 4601	89851790	LA VILLE DE MONTRÉAL - SERVICE DE LA GESTION IMMOBILIERE 507 PLACE D'ARMES #308 MONTRÉAL H2Y 2W8					9F	1							
7001		DEBUT FRANCOIS DEROME PL													
1001	89851810	8970 PL FRANCOIS DEROME						(14)							
2002	A-176613 27-2-85	21 106	478	3000	10626	3,18800									
3001		VERSO						2A	1 2B1	7000	37600	44600	T R I		
4201 4601		M ANTONINO VACCARO 8970 PL FRANCOIS DEROME HIE 3E7					1F	1							
4202 4602		MME ANTONINO VACCARO (NICOLINA SALFO) 8970 PL FRANCOIS DEROME HIE 3E7					2F	1							
1001	89851820	8974 PL FRANCOIS DEROME						(14)							
2002		21 106	596	3000	10626	3,18700									
3001								2A	1 2B1	7000	37600	44600	T R I		
4201 4601		M MARC FOURNIER 8974 PL FRANCOIS DEROME HIE 3E7					1F	1							
4202		MME NICOLE CHAREST					3F	1							
1001	89851830	8978 PL FRANCOIS DEROME						(14)							
2002		21 108	595	3000	10626	3,18700									
3001								2A	1 2B1	7000	38600	45600	T R I		
4202 4602		M LEONARDO SAURO 8978 PL FRANCOIS DEROME HIE 3E7					1F	1							
4203 4603		MME LEONARDO SAURO (SILVIA PETRACCA) 8978 PL FRANCOIS DEROME HIE 3E7					4F	1							
1001	89851850	8982 PL FRANCOIS DEROME						(14)							
2002		21 108	594	3000	10626	3,18700									
3001								2A	1 2B1	7000	38200	45200	T R I		
4202 4602		M FRANCESCO SAURO 8982 PL FRANCOIS DEROME HIE 3E7					1F	1							
4203 4603		MME FRANCESCO SAURO (LUCIA VALIANTE) 8982 PL FRANCOIS DEROME HIE 3E7					4F	1							
1001	89851870	LOT PL FRANCOIS DEROME						(14)							

ANNULÉ

89851810

IFI

4201 M. Giuseppe Guerieri

4601 8970 St. Francois Berone H1E 3E7

3F11

4202 Mlle Martine Altmann

CERT.	EFF.
26485	21285

CODE	NUMÉRO	EMPLACEMENT - NOM PROFESSION, RESIDENCE					CATEGORIE BÂTIMENT	SCOLAIRE		VALEUR EN DOLLARS			MUNICIPAL *	REMARQUES						
		CADASTRE	SUBDIVISION	FRONT	PROFONDEUR	SUPERFICIE		TERRAIN	BÂTISSSE	TOTAL										
2002	89851870	21-105	593	3000	10626	3,18700	7A	1	2B1	7000		7000	TVV	<table border="1"> <tr> <td>CERT.</td> <td>EFF.</td> <td>341</td> </tr> <tr> <td>10/5/85</td> <td>23/1/85</td> <td></td> </tr> </table> <p>Annulé et porté sur 89851900</p>	CERT.	EFF.	341	10/5/85	23/1/85	
CERT.	EFF.	341																		
10/5/85	23/1/85																			
3001	A137250 7-3-85																			
4201	89851900	DOMENICO FARINACCI 7730 BLAISE PASCAL HIE 2V9																		
4601	voir page 292-A																			
6620		PROPRIETE SUJETTE A SURTAXE SUR TERRAIN VAGUE DESSERVI																		
1001	89851380	LOT PL FRANCOIS DEROME					1141													
2002	A137250 voir page 292-A	21 100	471	4000	10625	4,25000	7A	1	2B1	9400		9400	TVV	<table border="1"> <tr> <td>CERT.</td> <td>EFF.</td> <td>341</td> </tr> <tr> <td>23/5/85</td> <td>23/1/85</td> <td></td> </tr> </table> <p>Annulé et porté sur 89851950</p>	CERT.	EFF.	341	23/5/85	23/1/85	
CERT.	EFF.	341																		
23/5/85	23/1/85																			
3001																				
4201	89851950	DOMENICO FARINACCI 7730 BLAISE PASCAL HIE 2V9																		
4601	voir page 292-A																			
6620		PROPRIETE SUJETTE A SURTAXE SUR TERRAIN VAGUE DESSERVI																		
7001		DEBUT DE RENE DESCARTES SUITE																		
1001	89852001	LOT RENE DESCARTES					4021													
2002		21 127	P77	15588	10180	15,86800	7B	2	2B1	31100		31100	TVV	<table border="1"> <tr> <td>CERT.</td> <td>EFF.</td> <td>410</td> </tr> <tr> <td>11/2/86</td> <td>11/1/85</td> <td>10</td> </tr> </table>	CERT.	EFF.	410	11/2/86	11/1/85	10
CERT.	EFF.	410																		
11/2/86	11/1/85	10																		
3001																				
4201		SALLE BUFFET CIOCIARO LTEE 8400 BL MAURICE DUPLESSIS MTL NORD HIE 3E1					CF	2												
4601																				
6620		PROPRIETE SUJETTE A SURTAXE SUR TERRAIN VAGUE NON DESSERVI																		
1001	89852003	LOT RENE DESCARTES					4021													
2002		21 127	P77	5199	10180	5,29200	7A	2	2B1	12000		12000	TVV	<table border="1"> <tr> <td>CERT.</td> <td>EFF.</td> <td>410</td> </tr> <tr> <td>11/2/86</td> <td>11/1/85</td> <td>10</td> </tr> </table>	CERT.	EFF.	410	11/2/86	11/1/85	10
CERT.	EFF.	410																		
11/2/86	11/1/85	10																		
3001																				
4201		124222 CANADA LTEE 8400 BL MAURICE DUPLESSIS MTL NORD HIE 3E1					CF	2												
4601																				
6620		PROPRIETE SUJETTE A SURTAXE SUR TERRAIN VAGUE NON DESSERVI																		
1001	89852005	8475-79 RENE DESCARTES					4241													
2002		21 128	10-8	4163	10180	5,31500	2B	1	2B1	15200	88800	104000	T R							
2002				6066	10000															
3001																				

89851870

CEN2

4201 Construction Alfred Thiboutot et Fils Inc.
4601 6433 Rue Joliette, Anjou H1M 1Y4

CERT.	EFF.
26-7-85	7-3-85

ANNULÉ

89851880

CEN2

4201 Construction Alfred Thiboutot et Fils Inc.
4601 6433 Rue Joliette, Anjou H1M 1Y4

CERT.	EFF.
26-7-85	7-3-85

ANNULÉ

CODE	COMpte	EMPLACEMENT - NOM, PROFESSION, RÉSIDENCE					CATEGORIE BÂTIMENT	SCOLAIRE		VALEUR EN DOLLARS			MUNICIPAL *	REMARQUES	
		DIV. CAD.	CADASTRE	SUBDIVISION	FRONT	PROFONDEUR		SUPERFICIE	TERR. P. C.	TERRAIN	BÂTISSE	TOTAL			
1001	89851900	Lot Pl. François Derome													
2002		21 108	675		32.55	106.27									CERT. EFF. 341 5/8/45 12/17/45
3001							7A	2B1	7,400		7,400		T VV	Provient de 89851870	
4201		Constructions Alfred Thiboutot et Fils Inc.					CF	2							
4601		6433 Des Jalesnes, Anjou H1M 1Y4													
6620		Propriété sujette à surtaxe sur terrain vague desservi													
1001	89851950	② 8998 Lot Pl. François Derome													
2002		21 108	674		37.47	106.27									CERT. EFF. 341 2/1/45 27/1/45
3001							7A	2B1	8,500	54,000	62,500		T VV	Provient de 89851880	
4201		Constructions Alfred Thiboutot et Fils Inc.					CF	2							
4601		6433 Des Jalesnes, Anjou H1M 1Y4													
6620		Propriété sujette à surtaxe sur terrain vague desservi													
															CERT. EFF. 374 9/3/86 1/1/85
															CERT. EFF. 386 2/7/86 1/12/85 Correction: corrige la date effective seulement. (Au lieu des cert. 19-3-86 eff. 1-1-85 et 374)

CODE	COMPTÉ	EMPLACEMENT - NOM, PROFESSION, RÉSIDENCE					CATEGORIE BÂTIMENT	SCOLAIRE		VALEUR EN DOLLARS			MUNICIPAL	REMARQUES
		DAR	CADASTRE	SUBDIVISION	FRONT	PROFONDEUR		SUPERFICIE	TERR P. C.	TERRAIN	BÂTISSÉ	TOTAL		
4203 4603 4204 4604	59852005	MICHELANTONIO MASSARELLI, OPERATEUR 8477 RENE DESCARTES H1E 3E9 MME MICHELANTONIO MASSARELLI (JOSEPHINE HOFFA) 8479 RENE DESCARTES H1E 3E9 8477					1F 2F	1						
1001 2002 3001 4201 4601	89852010	8467-73 RENE DESCARTES 21 128 10-7 5400 10000 5,40000 MARIO LIZZI 8467 AV RENE DESCARTES H1E 3E9					24 2C	1 2B1	16100	115900	132000	T R I		
1001 2002 2002 2004 2004 2999 3001 4201 4601 4202 4602	89852015	8461-65 RENE DESCARTES 21 128 10-6 4400 10000 4,28900 3755 IRR 21 130 21-16 000 3502 11100 645 3442 4,40000 FRANCO GAROFALO, EMPLOYE 8463 AV RENE DESCARTES H1E 3E9 MME FRANCO GAROFALO (LINA MORO) 8463 AV RENE DESCARTES H1E 3E9					24 2B	1 2B1	13000	91000	104000	T R I		
1001 2002 2002 2004 2004 2999 3001 4202 4602	89852020	8453-59 RENE DESCARTES 21 128 10-5 1229 6558 40300 000 6672 21 130 21-15 4171 IRR 4,99700 5400 10000 5,40000 FRANCOIS DI GIACOMO 8453 RENE DESCARTES H1E 3E9					24 2C	1 2B1	16100	115900	132000	T R I		
1001 2002 3001 4204 4604	89852025	8447-51 RENE DESCARTES 21 130 21-14 4400 10000 4,40000 CARMINE PARADISO 8449 AV RENE DESCARTES H1E 3E9					24 2B	1 2B1	13000	91000	104000	T R I		

CODE	COTE	EMPLACEMENT - NOM, PROFESSION, RESIDENCE					CATEGORIE D'IMMEUBLE	SCOLAIRE		VALEUR EN DOLLARS			MUNICIPAL *	REMARQUES	
		DE CAD	CADASTRE	SUBDIVISION	FRONT	PROFONDEUR		SUPERFICIE		TERR.	TERRAIN	BATISSE			TOTAL
4205 4605	89852025	MME CARMINE PARADISO (FLORENA LOMBARDI)					4F								
		8449 AV RENE DESCARTES H1E 3E9													
1001	89852030	8439-45 RENE DESCARTES													
2002		21 130 21-13 5400 10000 5,40000													
3001								2C	1 2B1	16100	115900	132000	T R I		
4202 4602		M IRENE SACZKO*SKI, COMPTABLE					1F								
		8439 RENE DESCARTES H1E 3E9													
1001	89852035	8433-37 RENE DESCARTES													
2002		21 130 21-12 4400 10000 4,40000													
3001								2B	1 2B1	13000	91800	104000	T R I		
4201 4601		M CLICELIO PARADISO, EMPLOYE					1F								
		8435 RENE DESCARTES H1E 3E9													
1001	89852040	8425-31 RENE DESCARTES													
2002		21 130 21-11 5400 10000 5,40000													
3001								2C	1 2B1	16100	115900	132000	T R I		
4202 4602		M COSIMO PALMIERI, CHAUFFEUR					1F								
		8425 RENE DESCARTES H1E 3E9													
1001	89852045	8419-23 RENE DESCARTES													
2002		21 130 21-10 4400 10000 4,40000													
3001								2B	1 2B1	13000	91800	104000	T R I		
4204 4604		M UMBERTO VISCIOTTI					1F								
		8421 RENE DESCARTES H1E 3E9													
4205 4605		MME UMBERTO VISCIOTTI (CONCETTINA DI MARCO)					4F								
		8421 RENE DESCARTES H1E 3E9													
1001	89852050	8411-17 RENE DESCARTES													
2002		21 130 21-9 5400 10000 5,40000													
3001								2C	1 2B1	16100	115900	132000	T R I		

CODE	COMTE	EMPLACEMENT - NOM, PROFESSION, RESIDENCE						CATEGORIE BÂTIMENT	SCOLAIRE		VALEUR EN DOLLARS			MUNICIPAL *	REMARQUES
		DIV. CAD.	CADASTRE	SUBDIVISION	FRONT	PROFONDEUR	SUPERFICIE		TERR P.I.C.	TERRAIN	BATISSE	TOTAL			
4204 4604 4205 4605	89852050	M PALMARINO DI MARCO 8411 AV RENE DESCARTES HIE 3E9					1F								
		MME PALMARINO DI MARCO (MARIA SALINI) 8411 AV RENE DESCARTES HIE 3E9					5F								
1001	89852070	8395 AV RENE DESCARTES													
2002 2802		21 130 23-5-2	4553	10187	5,32500										
			6296	10000											
3001								2A	1 2B1	15700	55300	71000	T R 1		
4201 4601		MME MICHELE PRIMIANO 8395 AV RENE DESCARTES HIE 3P1					2F								
1001	89852075	8385 AV RENE DESCARTES													
2001		21 130 23-5-1	1125	10000	1,12500										
2002		21 130 23-6-1	3550	10000	2,86900										
2002			1914	IRR											
2004		21 132 175-16-2	000	8424	68100										
2004			1636	8325											
2999					4,67500										
3001								2A	1 2B1	13900	57100	71000	T R 1		
4203 4603 4204 4604		MME YOLANDE PELLETIER, INTERVIEWER 8385 AV RENE DESCARTES HIE 3P1					3F								
		MME JANINE PELLETIER, SECRETAIRE 8385 AV RENE DESCARTES HIE 3P1					3F								
4206 4606		M GILLES PELLETIER, PHARMACIEN 8385 AV RENE DESCARTES HIE 3P1					1F								
1001	89852080	8375 AV RENE DESCARTES													
2001		21 130 23-6-2	329	1675	2800										
2001			000	1707											
2002		21 132 175-16-1	1571	IRR	1,87200										
2002			1900	10000											
2003		21 132 175-17-2	2775	10000	2,77500										
2999					4,67500										
3001								2A	1 2B1	13900	54100	68000	T R 1		
4203 4603 4204 4604		M STANISLAV SEMEN, FINISSEUR 8375 RENE DESCARTES HIE 3P1					1F								
		MME STANISLAV SEMEN (ROZALIJA ZALIQI) 8375 RENE DESCARTES HIE 3P1					2F								
1001	89852085	8371 AV RENE DESCARTES													

CODE	COMPTÉ	EMPLACEMENT - NOM, PROFESSION, RESIDENCE					CATEGORIE PATRIMONIAL	SCOLAIRE		VALEUR EN DOLLARS			REMARQUES	
		SECTION CADASTRALE	SECTION	FRONT	PROFONDEUR	SURFACE		TERR P. C.	TERRAIN	BATISSE	TOTAL			
2001 2002 2999	89852085	21 132	175-17-1	2675	10000	2,67500								
		21 132	175-18-2	2000	10000	2,00000								
						4,67500								
3001							2A	1	2B1	13900	57100	71000	T R I	
4203 4603		M CAMILLE ANTONUCCI, MECANICIEN 8371 RENE DESCARTES HIE 3P1					1F							
1001	89852090	8365 AV RENE DESCARTES												
2001 2002 2999		21 132	175-18-1	3450	10000	3,45000								
		21 132	175-19-2	1225	10000	1,22500								
						4,67500								
3001							2A	1	2B1	13900	57100	71000	T R I	
4204 4604		M BERNARD DEL VECCHIO 8365 RENE DES CARTES HIE 3P1					1F							
4205 4605		MME BERNARD DEL VECCHIO (ROSSANA DIGIANDOMENICO) 8365 RENE DES CARTES HIE 3P1					2F							
1001	89852093	8361 AV RENE DESCARTES												
2001 2002 2999		21 132	175-19-1	4225	10000	4,22500								
		21 132	175-20-3	450	10000	45000								
						4,67500								
3001							2A	1	2B1	13900	57100	71000	T R I	
4203 4603		M FRANCESCO FANELLI, MECANICIEN 8361 RENE DESCARTES HIE 3P1					1F							
4204 4604		MME FRANCESCO FANELLI (VICTORIA FERCA) 8361 RENE DESCARTES HIE 3P1					2F							
1001	89852095	8355 AV RENE DESCARTES												
2002		21 132	175-20-2	4675	10000	4,67500								
3001							2A	1	2B1	13900	54100	68000	T R I	
4203 4603		MR EDUARDO GEREMIA, TIEMAN 8355 AV RENE DESCARTES HIE 3E9					1A							
4204 4604		MRS EDUARDO GEREMIA (CALOGERA ATTARDO) 8355 AV RENE DESCARTES HIE 3E9					2A							
1001	89852100	8351 AV RENE DESCARTES												
2001 2002 2999		21 132	175-20-1	325	10000	32500								
		21 132	175-21-2	4350	10000	4,35000								
						4,67500								

CODE	COMPTE	EMPLACEMENT - NOM, PROFESSION, RESIDENCE						CATEGORIE BÂTIMENT	SCOLAIRE	VALEUR EN DOLLARS			MUNICIPAL *	REMARQUES	
		AV. CAD.	CADASTRE	SUBDIVISION	FRONT	PROFONDEUR	SUPERFICIE			TERR. P.C.	TERRAIN	BÂTISSE			TOTAL
3001	89852100							2A	1 2B1	13900	53400	67500	T R I		
4204		M ORONZO VERNI, TECHNICIEN						1F							
4604		8351 AV RENE DESCARTES H1E 3E9													
4205		MME ORONZO VERNI (CARMELA ATTARDO)						2F							
4605		8351 AV RENE DESCARTES H1E 3P1													
1001	89852105	8345 AV RENE DESCARTES						301							
2001		21 132	175-21-1		1100	10000						1,10000			
2002		21 132	175-22-2		3575	10000						3,57500			
2999												4,67500			
3001								2A	1 2B1	13900	57100	71000	T R I		
4203		M NICOLA DIGENOVA						1F							
4603		8345 RENE DESCARTES H1E 3P1													
4204		MME NICOLA DI GENOVA (ANUNZIATA AIMOLA)						2F							
4604		8345 RENE DESCARTES H1E 3P1													
1001	89852110	8341 AV RENE DESCARTES						301							
2001		21 132	175-22-1		1675	10000						1,87500			
2002		21 132	175-23-2		2800	10000						2,80000			
2999												4,67500			
3001								2A	1 2B1	13900	57100	71000	T R I		
4203		M ALBERTO FONZO						1F							
4603		8341 RENE DESCARTES H1E 3P1													
4204		MME ALBERTO FONZO (MARIA CANFORA)						2F							
4604		8341 RENE DESCARTES H1E 3P1													
1001	89852115	8335 AV RENE DESCARTES						301							
2001		21 132	175-23-1		2650	10000						2,65000			
2002		21 132	175-24-2		2025	10000						2,02500			
2999												4,67500			
3001								2A	1 2B1	13900	56100	70000	T R I		
4203		M ESTABAN HOMBRADOS, MACHINISTE						1F							
4603		8335 RENE DESCARTES H1E 3P1													
4204		MME ESTABAN HOMBRADOS (ANGELES NAVARRO)						2F							
4604		8335 RENE DESCARTES H1E 3P1													
1001	89852117	8331 AV RENE DESCARTES						301							
2001		21 132	175-24-1		3425	10000						3,42500			
2002		21 132	175-25-2		1250	10000						1,25000			
2999												4,67500			

CODE	COMPTÉ	EMPLACEMENT - NOM, PROFESSION, RÉSIDENCE						CATEGORIE BÂTIMENT	SCOLAIRE		VALEUR EN DOLLARS			MUNICIPAL	REMARQUES	
		DIV. CAD.	CADASTRE	SUBDIVISION	FRONT	PROFONDEUR	SUPERFICIE		TERR. P. C.	TERRAIN	BÂTISSÉ	TOTAL				
3001	89852117							2A	1	2B1	13900	54600	68500	T R I		
4203		M CRESCENDO DI IOIA, GERANT						1F								
4603		8331 RENE DES CARTES H/E 3P1														
4204		MME CRESCENDO DI IOIA (SANDRA GALANTE)						2F								
4604		8331 RENE DES CARTES H/E 3P1														
1001	89852120	8325 AV RENE DESCARTES						130								
2002		21 132	175-25-1		4200	10000										
2003		21 132	175-26-2		475	10000										
2999																
3001								2A	1	2B1	13900	59100	73000	T R I		
4203		M ANDREA PETTRUCCI, SOUDEUR						1F								
4603		8325 AV RENE DESCARTES H/E 3P1														
4204		MME ANDREA PETTRUCCI IGIOVINA DI MATTEO						2F								
4604		8325 AV RENE DESCARTES H/E 3P1														
1001	89852125	8321 AV RENE DESCARTES						130								
2002		21 132	175-26-1		5854	10000										
2002					3910	10187										
3001								2A	1	2B1	14600	58400	73000	T R I		
4203		MME GIOSUE VARDARO (ASSUNDA TADDEGI)						2F								
4603		8321 AV RENE DESCARTES H/E 3P1														
7001		DEBUT DE 8E RUE														
1001	89852300	LOT 8E RUE RIV PRAIRIES						112								
2002		21 133	893		2800											
2004		21 133	894		2700											
2999																
3001								6B		2B1	7700		7700	E06 204-3		
4201		LA VILLE DE MONTREAL - SERVICE DE LA GESTION IMMOBILIERE						9F								
4601		507 PLACE D'ARRES #300 MONTREAL H2Y 2W8														
1001	89852500	LOT 9E RUE RIV PRAIRIES						112								
2002		21 133	895		2700	9000										
2004		21 133	896		2700	9000										
2999																
3001								6B		2B1	7500		7500	E06 204-3		

CODE	COMPTÉ	EMPLACEMENT - NUM. PROFESSION, RÉSIDENCE					CATEGORIE BÂTIMENT	SCOLAIRE		VALEUR EN DOLLARS			MUNICIPAL	REMARQUES	
		DIV. CAD.	CADASTRE	SUBDIVISION	FRONT	PROFONDEUR		SUPERFICIE	TERR. P. C.	TERRAIN	BÂTISSE	TOTAL			
4201 4601	89852500	LA VILLE DE MONTRÉAL - SERVICE DE LA GESTION IMMOBILIERE 507 PLACE D'ARMES #300 MONTREAL H2Y 2W8					PF								
1001	89852700	LOT 85 RUE RIV PRAIRIES					4021								
2002	A 140056 25-4-85	21 133	897	2700	9000	2,43000									
2004		21 133	898	2800	9000	2,52000									
2999	A 140380 30-4-85					4,95000									
3001	A-153715	VERSOS					6B 7A	2	2B1	5500		5500	E 06 204-3 154-1		
4211 4611	11-11-85						LES ENTREPRISES ST JUDE 1966 LTEE 903 BELANGER E H2S 1G9					CF			
6630		PROPRIETE SUJETTE A SURTAXE SUR TERRAIN VAGUE NON DESSERVI													
7001		27 EME AVENUE													
1001	89852900	LOT 85 RUE RIV PRAIRIES					4021								
2002	A 140056 25-4-85	21 133	972	2700	9000	2,43000									
3001	A 140380 30-4-85						6B 7A	2	2B1	2700		2700	E 06 204-3 154-1		
4201 4601	A 153715 11-11-85	VERSOS					CF								
6630		PROPRIETE SUJETTE A SURTAXE SUR TERRAIN VAGUE NON DESSERVI													
1001	89853000	LOT 85 RUE RIV PRAIRIES					4021								
2002	A 140056 25-4-85	21 133	973	2700	9000	2,43000									
3001	A 140380 30-4-85						6B 7A	2	2B1	2700		2700	E 06 204-3 154-1		
4201 4601	A-153715 11-11-85	VERSOS					CF								
6630		PROPRIETE SUJETTE A SURTAXE SUR TERRAIN VAGUE NON DESSERVI													
1001	89853100	LOT 85 RUE RIV PRAIRIES					4021								
2002	A 140056 25-4-85	21 133	974	2700	9000	2,43000									
2004		21 133	975	2700	9000	2,43000									
2999	A 140380 30-4-85					4,86000									
3001	A 153715	VERSOS					6B 7A	2	2B1	5500		5500	E 06 204-3 154-1		
4201 4601	11-11-85						LES ENTREPRISES ST JUDE 1966 LTEE 903 BELANGER EST H2S 1G9					CF			
6630		PROPRIETE SUJETTE A SURTAXE SUR TERRAIN VAGUE NON DESSERVI													

89852100

ANNULÉ

CFNI

4201 Corporation Nationale d'Hypothèque Ltée
4601 903 Belanger E. H2S 1G9

CERT.	EFF.
9785	25485

89852900

ANNULÉ

CFNI

4201 Corporation Nationale d'Hypothèque Ltée
4601 903 Belanger E. H2S 1G9

CERT.	EFF.
9785	25485

89853000

CFNI

4201 Corporation Nationale d'Hypothèque Ltée
4601 903 Belanger E. H2S 1G9

CERT.	EFF.
9785	25485

89852100

ANNULÉ

CFNI

4201 Corporation Nationale d'Hypothèque Ltée
4601 903 Belanger E. H2S 1G9

CERT.	EFF.
9785	25485

89852100

9FE1

4201 La Ville de Montréal Service de la Section
Immobilière

4601 507 Place d'Armes #300 H2Y 2W8

CERT.	EFF.	369
11286	111185	

89852900

9FE1

4201 La Ville de Montréal Service de la Section
Immobilière

4601 507 Place d'Armes #300 H2Y 2W8

CERT.	EFF.	369
11286	111185	

89853100

9FE1

4201 La Ville de Montréal Service de la Section
Immobilière

4601 507 Place d'Armes #300 H2Y 2W8

CERT.	EFF.	369
11286	111185	

89853000

9FE1

4201 Ville de Montréal Service de la Section

4601 507 Pl. d'Armes #300 H2Y 2W8

CERT.	EFF.	180
46/85	adulter	294

CODE	COMPTÉ	EMPLACEMENT - NOM, PROFESSION, RÉSIDENCE					CATEGORIE BÂTIMENT	SCOLAIRE		VALEUR EN DOLLARS			MUNICIPAL	REMARQUES
		LOT	CADASTRE	SUBDIVISION	FRONT	PROFONDEUR		SUPERFICIE	TERR P.C	TERRAIN	BÂTISSE	TOTAL		
1001	89853300	LOT 8E RUE RIV PRAIRIES					1021							
2002	A110056	21 133	976		2700	9000					2,43000			
2004	25-4-85	21 133	977		2700	9000					2,43000			
2999	A110380										4,86000			
3001	30-4-85						6B							
4201	A-153715	LES ENTREPRISES ST JUDE 1966 LTEE					7A	2	2B1	5500			5500	E06 204-3
4601	11-11-85	903 BELANGER EST H25 1G9												75V-1
4630		PROPRIETE SUJETTE A SURTAXE SUR TERRAIN VAGUE NON DESSERVI												
7001		28 EME AVENUE												
1001	89853500	LOT 8E RUE RIV PRAIRIES					1021							
2002	A110056	21 133	1016		3200						2,88000			
2004	25-4-85	21 133	1017		3200						2,88000			
2006	A110380	21 133	1018		3200						2,88000			
2999	30-4-85										8,64000			
3001	A-153715						6B							
4201	11-11-85	LES ENTREPRISES ST JUDE 1966 LTEE					7A	2	2B1	9600			9600	E06 204-3
4601		903 BELANGER E H25 1G9												75V-1
4630		PROPRIETE SUJETTE A SURTAXE SUR TERRAIN VAGUE NON DESSERVI												
7001		INTERSECTION P132												
7002		INTERSECTION 104												
1001	89860000	LOT 8E RUE RIV PRAIRIES					1121							
2002		21 102	768		2700	9000					2,43000			
2004		21 102	769		2700	9000					2,43000			
2006		21 102	770		2700	9000					2,43000			
2008		21 102	771		2700	9000					2,43000			
2010		21 102	772		2700	9000					2,43000			
2012		21 102	773		IRR	IRR					2,27300			
2999											14,42300			
1001							6B							
1004		LA COMMISSION HYDROELECTRIQUE DE QUEBEC					9F							
1004		75 BL DORCHESTER O SERVICE DES TAXES 1BE ETAGE H22 1A4												
1003		49E AVENUE												
1004		INTERSECTION P100												
1005		INTERSECTION P97												
1001	89862200	60 EME AVENUE												
1002		DEBUT DE LA MARTENIERE												

89853300

ANNULÉ

CFN1

Coopérative Nationale d'Hypothèque Inc

903 Bélanger E. H2S 1G9

CERT.	EFF.
9785	25485

89853500

ANNULÉ

CFN1

Coopérative Nationale d'Hypothèque Inc

903 Bélanger E. H2S 1G9

CERT.	EFF.
9785	25485

89853300

9FE1

4201 La Ville de Montréal - Service de la Gestion

Immobilier

4601 507 Place d'Armes #300 H2Y 2W8

CERT.	EFF.
11280	111185 369

89853500

9FE1

4201 La Ville de Montréal - Service de la Gestion

Immobilier

4601 507 Place d'Armes #300 H2Y 2W8

CERT.	EFF.
11280	111185 369

CODE	COMPTÉ	EMPLACEMENT - NOM PROFESSION, RESIDENCE					CATEGORIE GAIEMENT	SCOLAIRE		VALEUR EN DOLLARS			MUNICIPAL	REMARQUES	
		SECTION	CADASTRE	NUMERO	FRONT	PROFONDEUR		SUPERFICIE	TERR	P C	TERRAIN	BÂTISSE			TOTAL
1001	89865200	LOT LA MARTINIÈRE					021								
2002		21 96	55		2700	9000					2,43000				
2004		21 96	56		2700	9000					2,43000				
2006		21 96	57		2600	9000					2,34000				
2799											7,20000				
3001							7A	2	2B1	7000		7000	TVV I		
4201		SOUDURE F M INC					CF								
4601		9405 LA MARTINIÈRE RTV PRAIRIES HIE 3K8													
6620		PROPRIÉTÉ SUJETTE À SURTAXE SUR TERRAIN VAGUE DESSERVI													
7001		542 AVENUE													
1001	89865300	9405 LA MARTINIÈRE					121								
2002		21 97	242-1		19797	48840					91,26200				
2002					15305	IRR									
3001							SC	2	2B1	65800	352300	418100	T C I		
4201		SOUDURE F M INC					CF								
4601		9405 LA MARTINIÈRE HIE 1N7													
1001	89865500	LOT LA MARTINIÈRE					121								
2002		21 96	484		2600	9000					2,34000				
2004		21 96	483		2600	9000					2,34000				
2006		21 96	482		2600	9000					2,34000				
2008		21 96	555		2600	9000					2,34000				
2010		21 96	556		2600	9000					2,34000				
2012		21 96	557		2600	9000					2,34000				
2014		21 96	1542		2600	9000					2,34000				
2016		21 96	1543		2600	9000					2,34000				
2018		21 96	1544		2600	9000					2,34000				
2020		21 96	1545		2700	9000					2,43000				
2022		21 96	1546		2700	9000					2,43000				
2024		21 96	1547		2600	9000					2,34000				
2026		21 96	1507		2500	8000					2,00000				
2028		21 96	1506		2500	8000					2,00000				
2030		21 96	1539		2500	8000					2,00000				
2032		21 96	1538		2500	8000					2,00000				
2034		21 96	1537		2500	8000					2,00000				
2036		21 96	1536		2500	8000					2,00000				
2038		21 96	1535		2500	8000					2,00000				
2040		21 96	1534		2500	8000					2,00000				
2042		21 96	1533		2500	8000					2,00000				
2044		21 96	1532		2500	8000					2,00000				
2046		21 96	1531		2500	8000					2,00000				
2048		21 96	1530		2500	8000					2,00000				
2050		21 96	1586		2600	9000					2,34000				
2052		21 96	1587		2600	9000					2,34000				
2054		21 96	1588		2600	9000					2,34000				

CODE	COMPTÉ	EMPLACEMENT - NOM, PROFESSION, RÉSIDENCE					CATEGORIE BÂTIMENT	SCOLAIRE		VALEUR EN DOLLARS			MUNICIPAL	REMARQUES		
		CIV. CAD.	CADASTRE	SUBDIVISION	FRONT	PROFONDEUR		SUPERFICIE	P.	C.	TERRAIN	BÂTISSSE			TOTAL	
2054	89865500	21	96	1575	2500	7800										
2058		21	96	1574	2500	7800										
2060		21	94	528	2500	9500										
2062		21	94	527	2500	9500										
2064		21	94	526	2500	9500										
2066		21	94	525	4000	9500										
2068		21	94	522	2500	10500										
2070		21	94	521	2500	10500										
2072		21	94	520	2500	10500										
2074		21	94	519	2500	10500										
2076		21	94	518	2500	10500										
2078		21	94	517	2500	10500										
2080		21	94	516	2500	10500										
2082		21	94	515	2500	10500										
2084		21	94	514	2500	10500										
2086		21	94	513	2500	10500										
2088		21	94	512	2500	10500										
2090		21	94	511	2500	10500										
2092		21	94	510	2500	10500										
2094		21	94	509	2500	10500										
2096		21	94	508	2500	10500										
2098		21	94	484	4000	9650										
2100		21	94	483	2500	9500										
2102		21	94	482	2500	9500										
2103		21	94	481	2500	9500										
2104		21	94	478	2500	10500										
2106		21	94	477	2500	10500										
2108		21	94	476	2500	10500										
2110		21	94	475	2500	10500										
2112		21	94	474	2500	10500										
2114		21	94	473	2500	10500										
2116		21	94	472	2500	10500										
2118		21	94	471	2500	10500										
2120		21	94	470	2500	10500										
2122		21	94	469	2500	10500										
2124		21	94	468	2500	10500										
2126		21	94	467	2500	10500										
2128		21	94	466	2500	10500										
2130		21	94	465	2500	10500										
2132		21	94	464	2500	10500										
2134		21	94	463	2500	10500										
2136		21	94	462	2500	10500										
2999																
						169,09000										
3001								68	281	225300		225300	E10	204-7		
4211		LA COMMISSION HYDROELECTRIQUE DE QUEBEC														
4611		75 BL DORCHESTER O SERVICE DES TAXES 10E ETAGE					H22 1A4									
1901	89867500	LOT LA MARTINIÈRE														
2002		21	88	605	2500	10500										
2004		21	88	606	2500	10500										
2006		21	88	604	2500	10500										
2008		21	88	603	2500	7500										
2010		21	88	602	2500	7500										
2012		21	88	601	2500	7500										
		MICROFICHE 154 B-13														

CODE	COMPTÉ	EMPLACEMENT - NOM, PROFESSION, RESIDENCE					SUPERFICIE	CATEGORIE BÂTIMENT	SCOLAIRE		VALEUR EN DOLLARS			MUNICIPAL	REMARQUES
		DIV. CAD.	CADASTRE	SUBDIVISION	FRONT	PROFONDEUR			P	C	TERRAIN	BÂTISSE	TOTAL		
2014	89867500	21 88	600		2500	7500	1,87500								
2016		21 88	599		2500	7500	1,87500								
2018		21 88	598		2500	7500	1,87500								
2020		21 88	597		2500	7500	1,87500								
2022		21 88	596		2500	7500	1,87500								
2024		21 88	595		2500	7500	1,87500								
2026		21 88	594		2500	7510	1,87800								
2028		21 88	593		2500	7510	1,87800								
2030		21 88	592		2500	7510	1,87800								
2032		21 88	591		2500	7510	1,87800								
2034		21 88	590		2500	7510	1,87800								
2036		21 88	589		2500	7510	1,87800								
2038		21 88	588		2500	7500	1,87500								
2040		21 88	587		2500	7500	1,87500								
2042		21 88	586		2500	7500	1,87500								
2044		21 88	678		2500	10500	2,62500								
2046		21 88	679		2500	10500	2,62500								
2048		21 88	680		2500	10500	2,62500								
2050		21 88	681		2500	10500	2,62500								
2052		21 88	682		2500	10500	2,62500								
2054		21 88	P683		780	10500	91900								
2054					970										
2056		21 88	645		2500	7500	1,87500								
2058		21 88	644		2500	7500	1,87500								
2060		21 88	643		2500	7500	1,87500								
2062		21 88	642		2500	7500	1,87500								
2064		21 88	641		2500	7500	1,87500								
2066		21 88	640		2500	7500	1,87500								
2068		21 88	639		2500	7500	1,87500								
2070		21 88	638		2500	7500	1,87500								
2072		21 88	637		2500	7500	1,87500								
2074		21 88	630		2500	7500	1,87500								
2076		21 88	629		2500	7500	1,87500								
2078		21 88	628		2500	7500	1,87500								
2080		21 88	627		2500	7500	1,87500								
2082		21 88	P677		2500	5970	1,49400								
2082						5975									
2084		21 88	P676		2500	5975	1,49600								
2084						5988									
2086		21 88	P675		2500	5988	1,49800								
2086						5997									
2088		21 88	P674		2500	5997	1,50000								
2088						6006									
2090		21 88	P673		2500	6006	1,50200								
2090						6015									
2092		21 88	P672		2500	6015	1,50500								
2092						6024									
2094		21 88	P671		2500	6024	1,50700								
2094						6033									
2096		21 88	P670		2500	6033	1,50900								
2096						6042									
2098		21 88	P669		2500	6042	1,51200								
2098						6051									
2100		21 88	P662		2500	6120	1,53000								
2102		21 88	P661		2500	6120	1,53000								
2104		21 88	P660		2500	6120	1,53000								
2106		21 88	P659		2500	6120	1,53000								
2108		21 67	P130		4331	10000	4,31200								
2108					4293										

CODE	COMPTÉ	EMPLACEMENT - NOM, PROFESSION, RESIDENCE					SUPERFICIE	CATEGORIE BÂTIMENT	SCOLAIRE		VALEUR EN DOLLARS			MUNICIPAL	REMARQUES	
		LOT CAD.	CADASTRE	SUBDIVISION	FRONT	PROFONDEUR			TERR P	C	TERRAIN	BÂTISSE	TOTAL			
2110	89867500	21 87	129		4750	10000	4,75000									
2112		21 87	172		4750	10000	4,75000									
2114		21 87	171		4750	10000	4,75000									
2116		21 87	P128		4500	9043	4,06500									
2116						9025										
2118		21 87	P127		4500	9025	4,05800									
2118						9008										
2120		21 87	P126		4500	9008	4,05000									
2120						8990										
2122		21 87	P125		4500	8990	4,04300									
2122						8973										
2124		21 87	P124		4500	8973	4,03400									
2124						8955										
2126		21 87	173		4500	9500	4,27500									
2126		21 87	174		4500	9500	4,27500									
2130		21 87	175		4500	9500	4,27500									
2132		21 87	176		4500	9500	4,27500									
2134		21 87	177		4500	9500	4,27500									
2136		21 79	129		4750	10000	4,75000									
2138		21 79	128		4750	10000	4,75000									
2140		21 79	171		4750	10000	4,75000									
2142		21 79	170		4750	10000	4,75000									
2144		21 79	127		4500	9500	4,27500									
2144		21 79	126		4500	9500	4,27500									
2148		21 79	125		4500	9500	4,27500									
2150		21 79	124		4500	9500	4,27500									
2152		21 79	123		4500	9500	4,27500									
2154		21 79	172		4500	9500	4,27500									
2156		21 79	173		4500	9500	4,27500									
2158		21 79	174		4500	9500	4,27500									
2160		21 79	175		4500	9500	4,27500									
2162		21 79	176		4500	9500	4,27500									
2999							221,64200									
3001								68	281	294700		294700	E10	204-7		
4212		LA COMMISSION HYDROELECTRIQUE DE QUEBEC														
4612		75 BL DORCHESTER O SERVICE DES TAXES 18E ETAGE					422 1AN									
7001		58 EME AVENUE														
1001	89869300	LOT LA MARTINIÈRE						4121								
2002		21 76	1150		2710		2,11500									
2004		21 76	1149		2710		2,11500									
2006		21 76	1148		2710		2,11500									
2008		21 76	1147		2710	7800	2,11500									
2010		21 76	1146		2710	7800	2,11500									
2012		21 76	1143		2500	6500	1,62800									
2012						6525										
2014		21 76	1142		2500	6525	1,63400									
2014						6550										
2016		21 76	1141		2500	6550	1,64000									
2016						6575										
2018		21 76	1109		2500	6500	1,62800									
2018						6525										
2020		21 76	1108		2500	6525	1,63400									
2020						6550										

CODE	COMPTÉ	EMPLACEMENT - NOM, PROFESSION, RÉSIDENCE					CATEGORIE BÂTIMENT	SCOLAIRE		VALEUR EN DOLLARS			MUNICIPAL *	REMARQUES		
		QUÉBEC	CADASTRE	SUBDIVISION	FRONT	PROFONDEUR		SUPERFICIE	TERR P. C.	TERRAIN	BÂTISSE	TOTAL				
2022	89869300	21 76	1107		2500	6550										
2022						6575										
2024		21 76	1069		2710	7800										
2026		21 76	1066		2710	7800										
2028		21 76	1067		2710	7800										
2030		21 76	1066		2710	1RR										
2032		21 76	1065		2710	7800										
2034		21 76	1057		2500	6625										
2034						6650										
2036		21 76	1056		2500	6650										
2036						6675										
2038		21 76	988		2500	7600										
2040		21 76	987		2492	7600										
2042		21 76	986		2411	7600										
2042					2625											
2999						40,01600										
3001								6B	2B1	36100		36100	E10	204-7		
4211		LA COMMISSION HYDROÉLECTRIQUE DE QUÉBEC														
4611		75 BL DORCHESTER O SERVICE DES TAXES 18E ETAGE					H2Z 1A4	9F	1							
1001	89860000	LOT 8E RUE RIV PRAIRIES														
2002		21 58	920		2800	10000										
2004		21 58	921		2800	10000										
2999						5,60000										
3001								7C	1 2B1	4200		4200	T5V	1		
4205		MR MORRIS MELNICK						1A	2							
4605		878 GRAY ST LAURENT H4M 2C4														
4206		MR PHILIP MELNICK						1A	2							
4606		5801 FERNCROFT RD HAMPSTEAD H3X 1C6														
4207		MR ALEX MELNICK						1A	1							
4210		MR MAX MELNICK						1A	1							
4216		ESTATE ESTATE MORTON WHITE						DA6	1							
4219		ESTATE ESTATE IRWIN MICHAEL WHITE						DA6	1							
6630		PROPRIETE SUJETTE A SURTAXE SUR TERRAIN VAGUE NON DESSERVI														
1001	89880200	LOT 8E RUE RIV PRAIRIES														
2002		21 58	922		2800	10000										
2004		21 58	923		2800	10000										
2999						5,60000										
3001								7C	1 2B1	4200		4200	T5V	1		
4205		MR MORRIS MELNICK						1A	2							
4605		878 GRAY ST LAURENT H4M 2C4														
4206		MR PHILIP MELNICK						1A	2							
4606		5801 FERNCROFT RD HAMPSTEAD H3X 1C6														

89880000

4201 Mr. Morris Melnick 3/24
4601 878 Gray, St Laurent H4M 2C4

1A12

4202 Mr. Philip Melnick 3/24
4602 5801 Ferncroft Rd Hampstead H3X 1C6

1A12

4203 Mr. Aluf Melnick 8/24
4603 5740 Bl Lavendish #1212 Cote St Luc H4W 2T8

1A11

4204 Mr. Erwin Michael White 7/24
4604 100 Eldon, Ste Claire H9R 3B4

1A12

4205 Mr. Morton White 5/24

1A12

4206 Miss Sharon Hallam 1/24

3A12

CERT.	BY	3/28
21286	61185	

89880200

4201 Mr. Morris Melnick 3/24
4601 878 Gray, St Laurent H4M 2C4

1A12

4202 Mr. Philip Melnick 3/24
4602 5801 Ferncroft Rd Hampstead H3X 1C6

1A12

4203 Mr. Aluf Melnick 8/24
4603 5740 Bl Lavendish #1212 Cote St Luc H4W 2T8

1A11

4204 Mr. Erwin Michael White 7/24
4604 100 Eldon, Ste Claire H9R 3B4

1A12

4205 Mr. Morton White 5/24

1A12

4206 Miss Sharon Hallam 1/24

3A12

CERT.	BY	3/28
21286	61185	

CODE	COMPTÉ	EMPLACEMENT - NOM, PROFESSION, RÉSIDENCE						CATEGORIE D'IMMEUBLE	SCOLAIRE	VALEUR EN DOLLARS			MUNICIPAL	REMARQUES	
		LAD.	CAD.	PROF.	FRONT	PROFOND.	SUPERF.			TERR.	BATISSE	TOTAL			
4207	89880200	STATE ESTATE ALEX MELNICK						DA6							
4210		MR MAX MELNICK						JA							
4216		MR MORTON WHITE						JA							
4219		MR IRWIN MICHAEL WHITE						JA							
6630		PROPRIETE SUJETTE A SURTAXE SUR TERRAIN VAGUE NON DESSERVI													
7001		71 EME AVENUE													
1001	89880400	LOT 8E RUE RIV PRAIRIES													
2002	A153464	21 50	954	2600	10000	2,60000									
2004	6-11-85	21 50	953	2600	10000	2,60000									
2999						5,20000									
3001							7C	1 2B1	3600		3800	TSV 1			
4205		MR MORRIS MELNICK						JA							
4605		878 GRAY ST LAURENT H4M 2C4						JA							
4206		MR PHILIP MELNICK						JA							
4606		5801 FERNCROFT RD HAMPSTEAD H3X 1C6						JA							
4207		MR ALEX MELNICK						JA							
4210		MR MAX MELNICK						JA							
4216		MR MORTON WHITE						JA							
4219		MR IRWIN MICHAEL WHITE						JA							
6630		PROPRIETE SUJETTE A SURTAXE SUR TERRAIN VAGUE NON DESSERVI													
1001	89880600	LOT 8E RUE RIV PRAIRIES													
2002	A153464	21 50	955	2500	10000	2,50000									
2004	6-11-85	21 50	956	2500	10000	2,50000									
2999						5,00000									
3001							7C	1 2B1	3600		3600	TSV 1			
4205		MR MORRIS MELNICK						JA							
4605		878 GRAY ST LAURENT H4M 2C4						JA							
4206		MR PHILIP MELNICK						JA							
4606		5801 FERNCROFT RD HAMPSTEAD H3X 1C6						JA							
4207		MR ALEX MELNICK						JA							
4210		MR MAX MELNICK						JA							
4216		MR MORTON WHITE						JA							
4219		MR IRWIN MICHAEL WHITE						JA							
6630		PROPRIETE SUJETTE A SURTAXE SUR TERRAIN VAGUE NON DESSERVI													
1001	89880800	LOT 8E RUE RIV PRAIRIES													
2002	A153464	21 50	957	2500	10000	2,50000									
2004	6-11-85	21 50	958	2500	10000	2,50000									
2999						5,00000									
3001							7C	1 2B1	3600		3600	TSV 1			

VERSO

VERSO

89880400

1A12

4201 Mrs. Morris Melnick 3/24
4601 878 Gray, St. Laurent H4m 2C4

89880600

1A12

4201 Mrs. Morris Melnick 3/24
4601 878 Gray, St. Laurent H4m 2C4

1A12

4202 Mrs. Philip Melnick 3/24
4602 5801 Ferncroft Rd. Hampstead H3X 1C6

1A12

4202 Mrs. Philip Melnick 3/24
4602 5801 Ferncroft Rd. Hampstead H3X 1C6

1A11

4203 Mr. Alex Melnick 8/24
4603 5740 St. Laurent #1212 Cte. St. Luc H4W 2T8

1A11

4203 Mr. Alex Melnick 8/24
4603 5740 St. Laurent #1212 Cte. St. Luc H4W 2T8

1A12

4204 Mr. Erwin Michael White 4/24
4604 100 Eldon, Pte. Claire H9R 3B4

1A12

4204 Mr. Erwin Michael White 4/24
4604 100 Eldon, Pte. Claire H9R 3B4

1A12

4205 Mr. Morton White 5/24

4205 Mr. Morton White 5/24

3A12

4206 Miss Sharon Hallam 1/24

4206 Miss Sharon Hallam 1/24

3A12

CERT.	EFF.	368
212-816-1115		

CERT.	EFF.	368
212-816-1115		

CODE	COMPTÉ	EMPLACEMENT - NOM, PROFESSION, RESIDENCE						CATEGORIE D'IMMEUBLE	SCOLAIRE		VALEUR EN DOLLARS			MUNICIPAL	REMARQUES
		DIV. CAD.	CADASTRE	NUMÉRIQUE	FRONT	PROFONDEUR	SUPERFICIE		TERR P.C.	TERRAIN	PÂTISSÉ	TOTAL			
4205	89880800	MR MORRIS MELNICK						IA							
4605		878 GRAY ST LAURENT H4M 2C4													
4206		MR PHILIP MELNICK						IA							
4606		5801 FERNCROFT RD HAMPSTEAD H3X 1C6													
4207		MR ALEX MELNICK						IA							
4210		MR MAX MELNICK						IA							
4216		MR MORTON WHITE						IA							
4219		MR IRWIN MICHAEL WHITE						IA							
6630		PROPRIÉTÉ SUJETTE A SURTAXE SUR TERRAIN VAGUE NON DESSERVI													
1001	89881000	LOT 8E RUE RIV PRAIRIES													
2002		21 58	959	2500	10000	2,50000									
2004		21 58	960	2600	10000	2,60000									
2999						5,10000									
3001		VERSÒ													
4205		MR MORRIS MELNICK						IA							
4605		878 GRAY ST LAURENT H4M 2C4													
4206		MR PHILIP MELNICK						IA							
4606		5801 FERNCROFT RD HAMPSTEAD H3X 1C6													
4207		MR ALEX MELNICK						IA							
4210		MR MAX MELNICK						IA							
4216		MR MORTON WHITE						IA							
4219		MR IRWIN MICHAEL WHITE						IA							
6630		PROPRIÉTÉ SUJETTE A SURTAXE SUR TERRAIN VAGUE NON DESSERVI													
1001	89881200	LOT 8E RUE RIV PRAIRIES													
2002		21 58	961	2600	10000	2,60000									
3001		VERSÒ													
4205		MR MORRIS MELNICK						IA							
4605		878 GRAY ST LAURENT H4M 2C4													
4206		MR PHILIP MELNICK						IA							
4606		5801 FERNCROFT RD HAMPSTEAD H3X 1C6													
4207		MR ALEX MELNICK						IA							
4210		MR MAX MELNICK						IA							
4216		MR MORTON WHITE						IA							
4219		MR IRWIN MICHAEL WHITE						IA							
6630		PROPRIÉTÉ SUJETTE A SURTAXE SUR TERRAIN VAGUE NON DESSERVI													
7001		70 EME AVENUE													
1001	89081600	LOT 8E RUE RIV PRAIRIES													
2002		21 58	1031	2500	10000	2,50000									
2004		21 58	1032	2400	10000	2,40000									
		MICROFICHE 154 G-18													

89880800	89881000	89881200
4201 Mrs. Morris Melnick 3/24 4601 878 Gray, St. Laurent H4m 2C4	4201 Mrs. Morris Melnick 3/24 4601 878 Gray, St. Laurent H4m 2C4	4201 Mrs. Morris Melnick 3/24 4601 878 Gray, St. Laurent H4m 2C4
4202 Mrs. Philip Melnick 3/24 4602 5801 Ferncroft Rd. Hampstead H3X 1C6	4202 Mrs. Philip Melnick 3/24 4602 5801 Ferncroft Rd. Hampstead H3X 1C6	4202 Mrs. Philip Melnick 3/24 4602 5801 Ferncroft Rd. Hampstead H3X 1C6
4203 Mr. Alex Melnick 3/24 4603 5740 Bl. Lavendish #1212 Cote St. Luc H4W 2T8	4203 Mrs. Alex Melnick 3/24 4603 5740 Bl. Lavendish #1212 Cote St. Luc H4W 2T8	4203 Mr. Alex Melnick 3/24 4603 5740 Bl. Lavendish #1212 Cote St. Luc H4W 2T8
4204 Mr. Erwin Michael White 4/24 4604 100 Eldon, Pte. Claire H9R 3B4	4204 Mr. Erwin Michael White 4/24 4604 100 Eldon, Pte. Claire H9R 3B4	4204 Mr. Erwin Michael White 4/24 4604 100 Eldon, Pte. Claire H9R 3B4
4205 Mr. Morton White 5/24	4205 Mr. Morton White 5/24	4205 Mr. Morton White 5/24
4206 Mrs. Sharon Hallam 6/24	4206 Miss Sharon Hallam 6/24	4206 Miss Sharon Hallam 6/24

CERT.	368
212-866-1185	

CERT.	368
212-866-1185	

CERT.	368
212-866-1185	

CODE	COMPTE	EMPLACEMENT - NOM, PROFESSION, RÉSIDENCE					CATEGORIE BÂTIMENT	SCOLAIRE		VALEUR EN DOLLARS			MUNICIPAL	REMARQUES
		DIV. CAD.	CADASTRE	SUBDIVISION	FRONT	PROFONDEUR		SUPERFICIE	TERR.	P.T.C.	TERRAIN	BÂTISSE		
2006	89881600	21 58	1030		2500	10000	2,50000							
2008		21 58	1029		2500	10000	2,50000							
2010		21 58	P1028		1500	10000	1,50000							
2012		21 58	918		2360	9700	2,26400							
2012					2310	IRR								
2014		21 58	917		2500	9700	2,42500							
2016		21 58	916		2500	9700	2,42500							
2018		21 58	915		2500	9700	2,42500							
2020		21 58	914-1		1000	9700	97000							
2022		21 58	P914		1500	9700	1,45500							
2024		21 58	912		2500	10000	2,50000							
2026		21 58	911		2500	10000	2,50000							
2028		21 58	910		2500	10000	2,50000							
2030		21 58	909		2500	10000	2,50000							
2032		21 58	908		2500	10000	2,50000							
2034		21 58	907		2500	10000	2,50000							
2036		21 58	874		2600	9700	2,52200							
2038		21 58	873		2600	9700	2,52200							
2040		21 58	872		2500	9700	2,42500							
2042		21 58	871		2500	9700	2,42500							
2044		21 58	870		2500	9700	2,42500							
2046		21 58	869		2500	9700	2,42500							
2048		21 58	868		2500	9700	2,42500							
2050		21 58	867		2500	9700	2,42500							
2052		21 58	866		2500	9700	2,42500							
2054		21 58	864		2500	10700	2,67500							
2056		21 58	863		2500	10700	2,67500							
2058		21 58	862		2500	10700	2,67500							
2060		21 58	861		2500	10700	2,67500							
2062		21 58	860		2500	10700	2,67500							
2064		21 58	859		2500	10700	2,67500							
2066		21 58	858		2500	10700	2,67500							
2068		21 58	857		2500	10700	2,67500							
2070		21 58	832		2500	10700	2,67500							
2072		21 58	831		2500	10700	2,67500							
2074		21 58	830		2500	10700	2,67500							
2076		21 58	829		2500	10700	2,67500							
2078		21 58	828		2500	10700	2,67500							
2080		21 58	827		2500	10700	2,67500							
2082		21 58	826		2500	10700	2,67500							
2084		21 58	825		2500	10700	2,67500							
2086		21 58	824		2500	10700	2,67500							
2088		21 58	823		2500	10700	2,67500							
2090		21 58	790		2800	9700	2,71600							
2092		21 58	789		2800	9700	2,71600							
2094		21 58	788		2800	9700	2,71600							
2096		21 58	787		2800	9700	2,71600							
2098		21 58	785		2500	9700	2,54500							
2098						10700								
2100		21 58	784		2500	10700	2,67500							
2102		21 58	783		2500	10700	2,67500							
2104		21 58	782		2500	10700	2,67500							
2106		21 58	781		2500	10700	2,67500							
2108		21 780			2500	10700	2,67500							
2110		21 58	779		2500	10700	2,67500							
2112		21 58	778		2500	10700	2,67500							
2114		21 58	777		2500	10700	2,67500							
2116		21 58	776		2500	10700	2,67500							
2118		21 58	775		2500	10700	2,67500							

CODE	COMPTE	EMPLACEMENT - NOM, PROFESSION, RÉSIDENCE						CATEGORIE D'IMMEUBLE	SCOLAIRE		VALEUR EN DOLLARS			MUNICIPAL *	REMARQUES
		DIV. CAD.	CADASTRE	SUBDIVISION	FRONT	PROFONDEUR	SUPERFICIE		TERR.	P. C.	TERRAIN	BÂTISSE	TOTAL		
7999	89681600						146,69200								
3001								7C	2	281	2100	2100	TVV		
3002								6B		281	113700	113700	E10	204-7	
4211		LA COMMISSION HYDRO ELECTRIQUE DE QUEBEC						9F	1						
4611		75 BL DORCHESTER O SERVICE DES TAXES 18E ETAGE. H2Z 1A4													
6620		PROPRIETE SUJETTE A SURTAXE SUR TERRAIN VAGUE DESSERVI													
7001		INTERSECTION P75													
1001	89882000	LOT LA MARTINIÈRE						(12)							
2002		21 76	1154		2870		2,43800								
2002					2370										
2004		21 76	1155		2870		2,67700								
2999							5,11500								
3001								7C	1	281	5600	5600	TSV 1		
4211		M FERNANDO ABBRUZZESE, VETERINAIRE						IF	C2						
4611		3758 HENRI BOURASSA E MTL NORD H1H 1K2													
6630		PROPRIETE SUJETTE A SURTAXE SUR TERRAIN VAGUE NON DESSERVI													
1001	89882200	LOT LA MARTINIÈRE						(12)							
2002		21 76	1156		2870	9350	2,67700								
2004		21 76	1157		1441	9350	1,34100								
2999							4,01800								
3001								7C	1	281	4400	4400	TSV 1		
4211		M FERNANDO ABBRUZZESE, VETERINAIRE						IF	C2						
4611		3758 BL HENRI BOURASSA MTL NORD H1H 1K2													
6630		PROPRIETE SUJETTE A SURTAXE SUR TERRAIN VAGUE NON DESSERVI													
1001	89882400	LOT LA MARTINIÈRE						(12)							
2002		21 76	1158		2870	9350	2,67700								
2004		21 76	1160		2870	9350	2,67700								
2006		21 76	1159		2870	9350	2,67700								
2008		21 76	1157		1429	9350	1,33600								
2999							9,36700								
3001								7C	1	281	10100	10100	TSV 1		
4211		M FERNANDO ABBRUZZESE, VETERINAIRE						IF	C2						
4611		3758 BL HENRI BOURASSA MTL NORD H1H 1K2													
6630		PROPRIETE SUJETTE A SURTAXE SUR TERRAIN VAGUE NON DESSERVI													

CODE	COMPTE	EMPLACEMENT - NOM, PROFESSION, RÉSIDENCE						CATEGORIE BÂTIMENT	SCOLAIRE		VALEUR EN DOLLARS			MUNICIPAL *	REMARQUES	
		DIV. CAD.	CADASTRE	SUBDIVISION	FRONT	PROFONDEUR	SUPERFICIE		TERR.	P.C.	TERRAIN	BÂTISSE	TOTAL			
7001	89882400	INTERSECTION P76														
1001	89882600	9800 LA MARTINIÈRE						1121								
2002		21	79	82	26969	25771	66,65500									
2002					26695	23975										
3001								4C	2	2B1	38600	109100	147700	Y C I		
4201		CONSTRUCTIONS BERCAN LTÉE						CF								
4601		9800 LA MARTINIÈRE RDP HIC 1V2														
7301		61E AVENUE														
1001	89883000	LOT LA MARTINIÈRE						1121								
2002		21	79	168	4760		4,75000									
3001								7C	1	2B1	5600		5600	TSV I		
4211		MR NORMAN RAICEK						1A								
4611		11395 60E AV RIV PRAIRIES HIC 1N9														
6620		PROPRIÉTÉ SUJETTE À SURTAXE SUR TERRAIN VAGUE DESSERVI														
1001	89883100	LOT LA MARTINIÈRE						1121								
2002		21	79	169	4760		4,75000									
3001								7C	1	2B1	5600		5600	TSV I		
4211		MR NORMAN RAICEK						1A								
4611		11395 60E AV RIV PRAIRIES HIC 1N9														
6630		PROPRIÉTÉ SUJETTE À SURTAXE SUR TERRAIN VAGUE NON DESSERVI														
1001	89883200	LOT LA MARTINIÈRE						1121								
2002		21	79	131	4760	10000	4,75000									
3001								7C	1	2B1	5600		5600	TSV I		
4211		MR NORMAN RAICEK, MERCHANT						1A								
4611		11395 60E AV RIV PRAIRIES HIC 1N9														
6630		PROPRIÉTÉ SUJETTE À SURTAXE SUR TERRAIN VAGUE NON DESSERVI														
1001	89883300	LOT LA MARTINIÈRE						1121								
		MICROFICHE 154 J-18														

CODE	COMITÉ	EMPLACEMENT - NOM, PROFESSION, RÉSIDENCE					CATEGORIE BÂTIMENT	SCOLAIRE		VALEUR EN DOLLARS			MUNICIPAL	REMARQUES		
		CH. PAR	KADASTRE	SUBDIVISION	FRONT	PROFONDEUR		SUPERFICIE	P	C	TERRAIN	BÂTISSÉ			TOTAL	
2002	89883300	21	79	132	4760	10000	4,75000									
3001								7C	1	281	5600		5600	TVV	1	
4211		MR NORMAN RAICEK														
4611		11395 60E AV RIV PRAIRIES HIC 1N9														
6630		PROPRIETE SUJETTE A SURTAXE SUR TERRAIN VAGUE NON DESSERVI														
7001		60 EME AVENUE														
7002		BLVD RIVIERE DES PRAIRIES														
1001	89883400	LOT LA MARTINIÈRE														
2002		21	88	719	2500	10500	2,62500									
2004		21	88	720	2500	10500	2,62500									
2006		21	88	721	2500	10500	2,62500									
2999							7,87500									
3001								7B	2	281	8000		8000	TVV	1	
4201		ASSELIN PIECES D AUTO 1980 INC														
4601		11370 BL RIVIERE DES PRAIRIES HIC 1P9														
6620		PROPRIETE SUJETTE A SURTAXE SUR TERRAIN VAGUE DESSERVI														
7001		58 EME AVENUE														
1001	89883700	LOT LA MARTINIÈRE														
2002		21	88	686	2500	10500	2,62500									
2004		21	88	688	2500	10500	2,62500									
2006		21	88	687	2500	10500	2,62500									
2999							7,87500									
3001								7B	2	281	8000		8000	TVV	1	
4201		ASSELIN PIECES D AUTO 1980 INC														
4601		11370 BL RIVIERE DES PRAIRIES HIC 1P9														
6620		PROPRIETE SUJETTE A SURTAXE SUR TERRAIN VAGUE DESSERVI														
1001	89884000	LOT LA MARTINIÈRE														
2002		21	94	531	2500		2,62500									
2004		21	94	530	2500		2,62500									
2999							5,25000									
3001								7C	1	281	5100		5100	TVV	1	
4211		M H G D ABATE														
4611		6685 28E AVENUE RSMT HIT 3JI														
6620		PROPRIETE SUJETTE A SURTAXE SUR TERRAIN VAGUE DESSERVI														

CODE	COMPTÉ	EMPLACEMENT - NOM, PROFESSION, RÉSIDENCE						CATEGORIE BÂTIMENT	SCOLAIRE		VALEUR EN DOLLARS			MUNICIPAL	REMARQUES
		DIV. CAD.	CADASTRE	SUBDIVISION	FRONT	PROFONDEUR	SURFACE		TERR. P. I. C.	TERRAIN	BÂTISSE	TOTAL			
1001	89884200	LOT LA MARTINIÈRE						112							
2002		21 532	532		2500	10000						2,50000			
2004		21 533	533		4000	10000						4,00000			
2999												6,50000			
3001								7C	2	281	6500		6500	TVV 1	
4201		M QUENNEVILLE CONSTRUCTION LIMITÉE						CF							
4601		11390 4E AVENUE RIV PRAIRIES H1E 3A6													
6620		PROPRIÉTÉ SUJETTE À SURTAXE SUR TERRAIN VAGUE DESSERVI													
7001		57 ÈME AVENUE													
1001	89884400	LOT LA MARTINIÈRE						112							
2002		21 94	568		4000	10000						4,00000			
2004		21 94	569		2500	10000						2,50000			
2999												6,50000			
3001								7C	1	281	6500		6500	TVV 1	
4201		M FELICE CERONE, SERRURIER						IF							
4601		6612 41E AVENUE H1T 2V1													
4202		M ANGELO CERONE, CHAUFFEUR						IF							
4602		6662 ETIENNE BOUCHARD H1K 2X1													
6620		PROPRIÉTÉ SUJETTE À SURTAXE SUR TERRAIN VAGUE DESSERVI													
1001	89884600	LOT LA MARTINIÈRE						112							
2002		21 94	570		2500	10000						2,50000			
2004		21 94	571		2500	10000						2,50000			
2999												5,00000			
3001								7C	1	281	5100		5100	TVV 1	
4201		M FELICE CERONE, SERRURIER						IF							
4601		6612 41E AVENUE H1T 2V1													
4202		M ANGELO CERONE, CHAUFFEUR						IF							
4602		6662 ETIENNE BOUCHARD H1K 2X1													
6620		PROPRIÉTÉ SUJETTE À SURTAXE SUR TERRAIN VAGUE DESSERVI													
1001	89884800	LOT LA MARTINIÈRE						112							
2002		21 96	1658		2600	9500						2,47000			
2004		21 96	1659		2600	9500						2,47000			
2006		21 96	1660		2600	9500						2,47000			
2999												7,41000			
3001								7C	1	281	18000		18000	TVV 1	

CODE	COMpte	EMPLACEMENT (NOM, PROFESSION, RÉSIDENCE)						CATEGORIE BÂTIMENT	SCOLAIRE		VALEUR EN DOLLARS			MUNICIPAL *	REMARQUES
		DIV. CAD.	CADASTRE	SUBDIVISION	FRONT	PROFONDEUR	SUPERFICIE		TERR. P.	C.	TERRAIN	BÂTISSE.	TOTAL		
4201 4601 4202 4602	89884800	M	FELICE CERONE, SERRURIER												
			6612 41E AVENUE H1T 2V1												
		M	ANGELO CERONE, CHAUFFEUR												
			6662 ETIENNE BOUCHARD H1M 2X1												
6620			PROPRIETE SUJETTE A SURTAXE SUR TERRAIN VAGUE DESSERVI												
7001			56 EME AVENUE												
1001	89884900		LOT LA MARTINIERE					1121							
2002			21 96 1661		7800	1500	1,17000								
3001								6B	2B1	1			1 E26	NOMINALE	
4201 4601 4202 4602		M	FELICE CERONE, SERRURIER												
			6612 41E AVENUE H1T 2V1												
		M	ANGELO CERONE, CHAUFFEUR												
			6662 ETIENNE BOUCHARD H1M 2X1												
7001			RUELLE												
1001	89885300		LOT 8E RUE EST DE 55E AVENUE					1121							
2002			21 96 1593		2700	9500	2,56500								
2004			21 96 1591		2600	9500	2,47000								
2006			21 96 1592		2700	9500	2,56500								
2008			21 96 1595		2700	9500	2,56500								
2010			21 96 1596		2600	9500	2,47000								
2012			21 96 1594		2700	9500	2,56500								
2999							15,20000								
3001			VERS0					4K	1 2B1	23900	5400	29300	T C I		
4201 4601		M	GIUSEPPE AMODEO, CONSTRUCTEUR												
			7225 BORDEAUX R3 H2E 2M5												
1001	89885800		9430-90 LA MARTINIERE					1121							
2001			21 96 552		2600	9500	2,47000								
2002			21 96 551		2600	9500	2,47000								
2004			21 96 550		2600	9500	2,47000								
2006			21 96 489		2600	9500	2,47000								
2008			21 96 487		2600	9500	2,47000								
2010			21 96 486		2600	9500	2,47000								
2999							14,02000								
3001								5C	1 2B1	24000	72100	96100	T C I		
4212 4612		M	GIUSEPPE IANNELLI, SOUDEUR												
			9105 VILLIEU ST LEONARD H1R 2J5												

89885300

F12

4201. A. Gerlands, Tunisie

4601. 223 Lévesque, Laval H7G 1C5

CPMT	PT
26435	7315

CODE	COMPTÉ	EMPLACEMENT - NOM, PROFESSION, RÉSIDENCE					CATEGORIE BÂTIMENT	SCOLAIRE		VALEUR EN DOLLARS			MUNICIPAL	REMARQUES
		DIV. CAD.	CADASTRE	SUBDIVISION	FRONT	PROFONDEUR		SUPERFICIE	TESS.	TERR.	TERRAIN	BÂTISSE		
4213 4613	89805800	MME GIUSEPPE IANNELLI (MARIA REINO)					4F	2						
		9185 VILLIEU ST LEONARD HIR 2J5												
1001	69806300	LOT LA MARTINIÈRE												
2002		21 96 54		2600	9500	2,97000								
2004		21 96 53		2700	9500	2,56500								
2006		21 96 52		2700	9500	2,56500								
2999						7,60000								
3001														
4201 4601		97363 CANADA INC					CF	2						
		5445 BL HENRI BOURASSA V ST LAURENT H4R 1B7												
6620		PROPRIÉTÉ SUJETTE A SURTAXE SUR TERRAIN VAGUE DESSERV1												
7001		INTERSECTION P97												
7002		INTERSECTION P100												
7003		49 EMC AVENUE												
7004		INTERSECTION 104												
7005		INTERSECTION P132												
1001	89891000	LOT 27 RUE RIV PRAIRIES												
2002	A140056	21 133 1181		3200		2,88000								
2004	25-4-85	21 133 1180		3200		2,88000								
2006	A140380	21 133 1179		3200		2,88000								
2999	30-4-85					8,64000								
3001	A153715													
4201 4601	11-11-85	LES ENTREPRISES ST JUDE 1966 LTEE					CF	1						
		903 BELANGER E H2S 1G9												
6630		PROPRIÉTÉ SUJETTE A SURTAXE SUR TERRAIN VAGUE NON DESSERV1												
7001		28 EME AVENUE												
1001	89891300	LOT 6E RUE RIV PRAIRIES												
2002	A140056	21 133 1105		2700		2,43000								
2004	25-4-85	21 133 1104		2700		2,43000								
2999	A140380					4,86000								
3001	30-4-85													
4201 4601	A153715	LES ENTREPRISES ST JUDE 1966 LTEE					CF	1						
	11-11-85	903 BELANGER-EST H2S 1G9												
6630		PROPRIÉTÉ SUJETTE A SURTAXE SUR TERRAIN VAGUE NON DESSERV1												

89891000

ANNULÉ

CFNI

4201 Corporation Nationale d'Hypothèque Ltée
4601 903 Belanger E. H2S 1G9

CERT.	EFF.
1785	25485

89891300

ANNULÉ

CFNI

4201 Corporation Nationale d'Hypothèque Ltée
4601 903 Belanger E. H2S 1G9

CERT.	EFF.
1785	25485

89891000

9FE1

4201 La Ville de Montréal - Service de la Section
Immobilier
4601 507 Place d'Armes #300 H2Y 2W8

CERT.	EFF.
11216	111185

89891300

9FE1

4201 La Ville de Montréal - Service de la Section
Immobilier
4601 507 Place d'Armes #300 H2Y 2W8

CERT.	EFF.
11216	111185

AEB20

CODE	COMPTÉ	EMPLACEMENT - NOM, PROFESSION, RÉSIDENCE						CATEGORIE BÂTIMENT	SCOLAIRE		VALEUR EN DOLLARS			MUNICIPAL *	REMARQUES
		ANN. CAD.	CADASTRE	SUBDIVISION	FRONT	PROFONDEUR	SUPERFICIE		TERR. P. C.	TERRAIN	BÂTISSE	TOTAL			
1001	89891500	LOT 8E RUE RIV PRAIRIES						1121							
2002	A 1160556	21 133	1102		2700										
2004	28-4-85	21 133	1103		2700										
2999	A 1160380					2,43000									
3001	30-4-85					2,43000									
4201	A 153715	LES ENTREPRISES ST JUDE 1966 LTEE						6B							
4601	11-11-85	903 BELANGER EST H25 169						76	2	281	7500		7500	E 06 204-3 TSV-1	
6635		PROPRIETE SUJETTE A SURTAXE SUR TERRAIN VAGUE NON DESSERVI													
1001	89891700	LOT 8E RUE RIV PRAIRIES						1121							
2002	A 1160556	21 133	1101		2700										
2004	28-4-85	21 133	1100		2700										
2999	A 1160380					2,43000									
3001	30-4-85					4,86000									
4201	A 153715	LES ENTREPRISES ST JUDE 1966 LTEE						6B							
4601	11-11-85	903 BELANGER EST H25 169						76	2	281	7500		7500	E 06 204-3 TSV-1	
6635		PROPRIETE SUJETTE A SURTAXE SUR TERRAIN VAGUE NON DESSERVI													
7001		27 EME AVENUE													
1001	89891900	LOT 8E RUE RIV PRAIRIES						1121							
2002		21 133	1025		2700										
2004		21 133	1026		2800										
2999						2,43000									
3001						2,52000									
4201		LA VILLE DE MONTREAL - SERVICE DE LA GESTION IMMOBILIERE						6B							
4601		507 PLACE D'ARMES #300 MONTREAL H2Y 2W8						281			7700		7700	ED6 204-3	
7001		PARC													
1001	89892100	LOT 8E RUE RIV PRAIRIES						1121							
2002		21 133	1023		2700										
2004		21 133	1024		2700										
2999						2,43000									
3001						2,43000									
4201		LA VILLE DE MONTREAL - SERVICE DE LA GESTION IMMOBILIERE						6B							
4601		507 PLACE D'ARMES #300 MONTREAL H2Y 2W8						281			7500		7500	ED6 204-3	
7001		PARC													

89891500

ANNULÉ

CFN1

4201 Corporation Nationale d'Hypothèque Uée
4601 903 Belanger E H2S 1G9

CERT.	EFF.
9785	25485

89891500

9FE1

4201 La Ville de Montreal - Service de la Gestion
Immobilier
4601 507 Place d'Armes #300 H2Y 2W8

CERT.	EFF.	369
11286	111185	

89891100

ANNULÉ

CFN1

4201 Corporation Nationale d'Hypothèque Uée
4601 903 Belanger E H2S 1G9

CERT.	EFF.
9785	25485

89891700

9FE1

4201 La Ville de Montreal - Service de la Gestion
Immobilier
4601 507 Place d'Armes #300 H2Y 2W8

CERT.	EFF.	369
11286	111185	

AEB20

CFN1

AEB20

CFN1

CODE	COMPTE	EMPLACEMENT - NOM, PROFESSION, RESIDENCE					CATEGORIE BAYMENT	SCOLAIRE		VALEUR EN DOLLARS			REMARQUES	
		RIV. CAD.	CADASTRE	SUBDIVISION	FRONT	PROFONDEUR		SUPERFICIE	TERR. P. I. C.	TERRAIN	BÂTISSE	TOTAL		
1001	89892300	LOT 86 RUE RIV PRAIRIES					(01)							
2002		21 133	1022		2700	2,43000								
2004		21 133	1021		2800	2,52000								
2999						9,95000								
3001							6B	2B1	5900		5900	ED6	204-3	
4201		LA VILLE DE MONTRÉAL - SERVICE DE LA GESTION IMMOBILIERE					9F							
4601		507 PLACE D'ARMES 3300 MONTRÉAL H2Y 2W8												
6001		PARC												
7001		DEBUT DE DANIEL DONY AVE												
1001	89892500	LOT DANIEL DONY					(12)							
2002		21 132	164-9		7820	19200								
3001							7C	1 2B1	18900		18900	TVV	1	
4201		GIUSEPPE CAPPADORO					1F							
4601		8975 MAURICE ST LEONARD HIPONY F-1222 R 4433 (22385)												
6620		PROPRIETE SUJETTE A SURTAXE SUR TERRAIN VAGUE DESSERVI												
1001	89892504	LOT AV DANIEL DONY					(12)							
2001		21 132	P164		4680	19200								
2001					3510	1RR								
2002		21 130	PI		008	6218					35700			
2002					1170	6107								
2999											8,98500			
3001							7C	1 2B1	11600		11600	TVV	1	
4201		GIUSEPPE CAPPADORO					1F							
4601		8975 MAURICE ST LEONARD HIP ZM4 F-1222 R 4439 (26-3 85)												
6620		PROPRIETE SUJETTE A SURTAXE SUR TERRAIN VAGUE DESSERVI												
1001	89892508	LOT AV DANIEL DONY					(12)							
2002		21 132	P164		2589	13093								
2002					800	13331								
2004		21 130	PI		5311	1RR					13,37200			
2004					7820	19200								
2999											15,01500			
3001							7C	2 2B1	18900		18900	TVV	1	

CODE	COMPTÉ	EMPLACEMENT - NOM, PROFESSION, RÉSIDENCE						CATEGORIE BÂTIMENT	SCOLAIRE		VALEUR EN DOLLARS			REMARQUES
		DIV. CAD.	CADASTRE	SUBDIVISION	FRONT	PROFONDEUR	SUPERFICIE		F. C.	TERRAIN	BÂTIMENT	TOTAL		
4201 4601 6620	89892508	G P PAYSAGISTE INC 5825 BRUNETIERE ST LEONARD HIS 185					CF	2						
		PROPRIETE SUJETTE A SURTAXE SUR TERRAIN VAGUE DESSERVI												
1001	89892512	9390 LOT AV DANIEL DONY						(12)						
2002		21 130 1-10 8711 19200 16,72200												
3001								7C	2 281	21000		21000	TVV 1	
4201 4601	G P PAYSAGISTE 5825 BRUNETIERE ST LEONARD HIS 185						CF	2		21000	48,300	69,300		
6620		PROPRIETE SUJETTE A SURTAXE SUR TERRAIN VAGUE DESSERVI												
1001	89892516	LOT AV DANIEL DONY						(12)						
2002		21 130 P1 8709 19200 16,72100												
3001								7C	1 281	21000		21000	TVV 1	
4201 4601	GIRACOMO MESSINA 9089 DE L AIGLON ST LEONARD HIS 3K5						IF	2						
6620		PROPRIETE SUJETTE A SURTAXE SUR TERRAIN VAGUE DESSERVI												
1001	89692520	LOT DANIEL DONY						(12)						
2002		21 130 1-9 7820 19200 15,01400												
3001								7C	1 281	18900		18900	TVV 1	
4201 4601	SERGE ROCH 6705 DU BOUVREUIL STE ROSE LAVAL H7L 9E8						IF	2						
6620		PROPRIETE SUJETTE A SURTAXE SUR TERRAIN VAGUE DESSERVI												
7001 7002 7003		INTERSECTION P134 18E AVENUE DEBUT DE RUE JEAN SICARD COTE SUD												
1001	89892700	LOT RUE PROJETEE 132-164-3 E C						(12)						
2002		21 130 1-8 7820 19200 15,01400												
3001								7C	2 281	18900		18900	TVV 1	
4202 4602	PATONI AKTIENGESELLSCHAFT 33E PLACE VICTORIA # 1103 1142 101 E 1222 # 4506 11/18 1255 Avenue Phillips 250, H3B 3G9 (Financ 4882 & 51165)						CA	1						
6630 6301		PROPRIETE SUJETTE A SURTAXE SUR TERRAIN VAGUE NON DESSERVI Reservé fins rue et pavé échéance 12-9-87 (3632804) 15015 P.C.												
		MICROFICHE 155 C-01												

CERT. EFF. 2
3/37

31/80 11/9/85 368

CODE	COMPTÉ	EMPLACEMENT - NOM, PROFESSION, RÉSIDENCE						CATEGORIE D'IMMEUBLE	SCOLAIRE		VALEUR EN DOLLARS			MUNICIPAL	REMARQUES
		D.V. CAD.	CADASTRE	SUBDIVISION	PROVA	PROF/ONLEUR	SURFACE		TERR.	P. C.	TERRAIN	BÂTISSE	TOTAL		
1001	89892720	LOT RUE PROJETEE 132-164-3 E C						123							
2002		21 132	164-8		7820	19200									
3001								7C	1 281	18900		18900	TSV 1		
4201		M GUY PIGEON						1F	2						
4601		7761 AV DE LA SEINE V D ANJOU HIK JTB													
6630		PROPRIETE SUJETTE A SURTAXE SUR TERRAIN VAGUE NON DESSERVI													
7001		DEBUT DE RENE DESCARTES COTE SUD													
1001	89893990	7770 AV RENE DESCARTES						123							
2002		21 140	339-23		5229	8000						4,89400			
2002					5357	9195									
2004		21 140	339-24		5108	9195						4,59400			
2004					IRR	8857									
2999												9,46800			
3001								2A	1 281	21300	63600	84900	T R 1		
4201		M MARIO YERONE, ADMINISTRATEUR						1F							
4601		7770 AV RENE DESCARTES HIE 3E4													
1001	89894000	7792 AV RENE DESCARTES						123							
2002		21 137	1762		4540	8000						3,64400			
3001								2A	1 281	8400	43300	51700	T R 1		
4201		M ARNOLDO PIUNNO						1F	1						
4601		7792 AV RENE DESCARTES HIE 3E4													
4202		MME ARNOLDO PIUNNO (ELBA D ANICO)						2F	1						
4602		7792 AV RENE DESCARTES HIE 3E4													
1001	89894100	7802 AV RENE DESCARTES						123							
2002		21 137	1763		4500	8000						3,60000			
3001								2A	1 281	6300	48800	57100	T R 1		
4202		M CARMINE DI BLASIO, PRESSEUR						1F	1						
4602		7802 AV RENE DESCARTES HIE 3E4													
1001	89894200	7812 AV RENE DESCARTES						123							
2002		21 137	1764		4500	8000						3,60000			
3001								2A	1 281	6300	43400	51700	T R 1		

CODE	COMPTE	EMPLACEMENT - NOM, PROFESSION, RÉSIDENCE						CATEGORIE BÂTIMENT	SCOLAIRE		VALEUR EN DOLLARS			MUNICIPAL	REMARQUES
		DIV. CAD.	CADASTRE	SUBDIVISION	FRONT	PROFONDEUR	SUPERFICIE		TERR. P. C.	TERRAIN	BÂTISSE	TOTAL			
4201 4601	89894200	ROCCO MANZO 7812 AV RENE DESCARTES H1E 3E4 MME ANTONIETTA GRIECO-MANZO 7812 Ave Descartes, H1E 3E4													
1001	89894300	LOT AV RENE DESCARTES													
2002		21 137 1765		4500	8000	3,60000									
3001							7A	1 2B1	8300		8300		TVV 1		
4204 4604		M FELICE PALANGIO, JOURNALIER 5717 BRUNETIERE ST LEONARD H1E 1B5					1F	C2							
6620		PROPRIETE SUJETTE A SURTAXE SUR TERRAIN VAGUE DESSERVI													
7001 7002		184 AVENUE DEBUT DE LA PLACE FRANCOIS ARMAND													
1001	89894400	11810 PL FRANCOIS ARMAND													
2002		21 137 1766		4570 4600	8000	3,66800									
3001							2A	1 2B1	8500	51700	60200		T R 1		
4202 4602		M SALVATORE MAGGIO, MACHINISTE 11810 PLACE FRANCOIS ARMAND H1E 3G5					1F								
4203 4603		MME SALVATORE MAGGIO (NICOLINA ANTIOCO) 11810 PLACE FRANCOIS ARMAND H1E 3G5					2F								
1001	89894500	11820 PL FRANCOIS ARMAND													
2002		21 137 1767		4500	8000	3,60000									
3001							2A	1 2B1	8300	44900	53200		T R 1		
4206 4606		M JOSEPH MESITI, TAILLEUR 11820 PL FRANCOIS ARMAND H1E 3E5					1F								
1001	89894600	11830 PL FRANCOIS ARMAND													
2002		21 137 1768		4500	8000	3,60000									
3001							2A	1 2B1	8300	45100	53400		T R 1		
4202 4602		M FRANCO DI IOIA, CHAUFFEUR 11830 PL FRANCOIS ARMAND H1E 3E5					1F								
4203 4603		MME MANUELA PIZZOLON DI IOIA, SECRETAIRE 11830 PL FRANCOIS ARMAND H1E 3E5					2F								
MICROFICHE 155 E-01															

89874500

3 F.I.I.

4201 M. Emanuele Vittorio 12.5%

4601 11820 Pl. Francis Armand, H3E 3E5

3 F.I.I.

4202 Mlle. Maria Passalacqua 87.5%

25/7/8	3/6/85
--------	--------

CODE	COMpte	EMPLACEMENT - NOM, PROFESSION, RÉSIDENCE						CATEGORIE BÂTIMENT	SCOLAIRE		VALEUR EN DOLLARS			MUNICIPAL	REMARQUES
		DIV. CAD.	CADASTRE	SUBDIVISION	FRONT	PROFONDEUR	SUPERFICIE		TERR. P. C.	TERRAIN	BÂTISSE	TOTAL			
1001	89894700	11840													
2002		21 137	1769		4500	8000	3,60000								
3001															
4201		MME FRANCA VANI-DELLI COLLI													
4601		7200 FABRE H2E 2E4 11840 Pl. Francois Armand (11200/4122)													
4602		PROPRIETE SUJETTE A SURTAXE SUR TERRAIN VAGUE DESSERVI													
7001		10E AVENUE													
1001	89894800	11811 FRANCOIS ARMAND													
2002		21 137	1771		4620	8000	3,70800								
2002					4650										
3001															
4201		M ALEX DE MATTEIS													
4601		11811 PL FRANCOIS ARMAND H1E 3R6													
4202		MME ALEX DE MATTEIS (MARIA RIZZUTO)													
4602		11811 PL FRANCOIS ARMAND H1E 3R6													
1001	89894900	11821 PL FRANCOIS ARMAND													
2002		21 137	1772		4500	8000	3,60000								
3001															
4202		M ALFARO FELIX RAMOS													
4602		11821 PL FRANCOIS ARMAND H1E 3R6													
4203		MME JUANA FERNANDEZ RAMOS													
4603		11821 PL FRANCOIS ARMAND H1E 3R6													
1001	89895000	11831 PL FRANCOIS ARMAND													
2002		21 137	1773		4500	8000	3,60000								
3001															
4201		M HARINKO GULIN, MACHINISTE													
4601		11831 PL FRANCOIS ARMAND H1E 3R6													
1001	89895100	11841 PL FRANCOIS ARMAND													
2002		21 137	1774		4500	8000	3,60000								
3001															

CERT.	ET.	
28385	12-85	330

CODE	COMPTE	EMPLACEMENT - NOM, PROFESSION, RÉSIDENCE						CATEGORIE BÂTIMENT	SCOLAIRE		VALEUR EN DOLLARS			MUNICIPAL *	REMARQUES
		DIV. D.P.D.	CADASTRE	SUBDIVISION	FRONT	PROFONDEUR	SUPERFICIE		FERR. P. C.	TERRAIN	BÂTISSÉ	TOTAL			
4201 4601	89895100	M MICHAEL MATHIEU 11841 PL FRANCOIS ARMAND			HIE 3R6			1F							
4202 4602		MME MICHAEL MATHIEU (GIULIANA PALERMO) 11841 PL FRANCOIS ARMAND			HIE 3R6			2F							
1001	89895200	11735 PL FRANCOIS ARMAND						(23)							
2002 2002		21 137 1775		4650	8000	3,73200									
3001				4680											
4203 4603		M FREDERICO E MAGLIA, MACHINISTE 11735 PL FRANCOIS ARMAND			HIE 3R6			1F							
1001	89895300	11725 PL FRANCOIS ARMAND						(23)							
2002		21 137 1776		4500	8000	3,60000									
3001								2A	1 2B1	8600	46900	55500	T R I		
4203 4603		M ANTONIO DI PASQUALE FARINA, CUISINIER 11725 PL FRANCOIS ARMAND			HIE 3R6			1F							
4204 4604		MME CONCETTA DI PASQUALE FARINA 11725 PL FRANCOIS ARMAND			HIE 3R6			2F							
1001	89895400	11715 PL FRANCOIS ARMAND						(23)							
2002		21 137 1777		4500	8000	3,60000									
3001								2A	1 2B1	8300	51700	60000	T R I		
4201 4601		MME GUIDO PACE (MARIA CAROLINA DI CICCIO) 11715 PL FRANCOIS ARMAND			HIE 3R6			3F							
1001	89895500	11705 PL FRANCOIS ARMAND						(23)							
2002		21 137 1778		4500	8000	3,60000									
3001								2A	1 2B1	8300	47500	55800	T R I		
4201 4601		M CAMILLE SILODEAU 11705 PL FRANCOIS ARMAND R D P			HIE 3RS			1F							
7001		18E AVENUE													
1001	89895600	11730 PL FRANCOIS ARMAND						(23)							
2002 2002		21 137 1780		4700	8000	3,77200									
				4730											
		MICROFICHE 155 6-01													

CODE	COMPTÉ	EMPLACEMENT - NOM, PROFESSION, RÉSIDENCE						CATEGORIE BÂTIMENT	SCOLAIRE		VALEUR EN DOLLARS			MUNICIPAL	REMARQUES
		DIV. CAD.	CADASTRE	SUBDIVISION	FRONT	PROFONDEUR	SUPERFICIE		TERR.	P. C.	TERRAIN	BÂTIMENT	TOTAL		
4201 4601 4202 4602	89895100	M MICHAEL MATHIEU 11841 PL FRANCOIS ARMAND H1E 3R6 MME MICHAEL MATHIEU (GIULIANA PALERMO) 11841 PL FRANCOIS ARMAND H1E 3R6					1F 2F								
1001 7002 2002 3001	89895200	11735 PL FRANCOIS ARMAND 21 137 1775 4650 8000 3,73200 4680					(23)								
4203 4603		M FREDERICO E MAGLIA, MACHINISTE 11735 PL FRANCOIS ARMAND H1E 3R6					1F								
1001 2002 3001	89895300	11725 PL FRANCOIS ARMAND 21 137 1776 4500 8000 3,60000					(23)								
4203 4603 4204 4604		M ANTONIO DI PASQUALE FARINA, CUISINIER 11725 PL FRANCOIS ARMAND H1E 3R6 MME CONCETTA DI PASQUALE FARINA 11725 PL FRANCOIS ARMAND H1E 3R6					1F 2F								
1001 2002 3001	89895400	11715 PL FRANCOIS ARMAND 21 137 1777 4500 8000 3,60000					(23)								
4201 4601		MME GUIDO PACE (MARIA CAROLINA DI CICCIO) 11715 PL FRANCOIS ARMAND H1E 3R6					8F								
1001 2002 3001	89895500	11705 PL FRANCOIS ARMAND 21 137 1778 4500 8000 3,60000					(23)								
4201 4601 7001		M CAMILLE BILODEAU 11705 PL FRANCOIS ARMAND R D P H1E 3R5 18E AVENUE					1F								
1001 2002 2002	89895600	11730 PL FRANCOIS ARMAND 21 137 1780 4700 8000 3,77200 4730					(23)								

CODE	COMPTÉ	EMPLACEMENT - NOM, PROFESSION, RÉSIDENCE							CATEGORIE BÂTIMENT	SCOLAIRE	VALEUR EN DOLLARS			MUNICIPAL	REMARQUES		
		DIV. CAD.	CADASTRE	SUBDIVISION	FRONT	PROFONDEUR	SUPERFICIE	TERR.			BÂTISSÉ	TOTAL					
3001	89895600								2A	1 2B1	8700	47500	56200	T R I			
4206		M ANTONIO SCICCHITANO, GERANT							IF								
4606		11730 PL FRANCOIS ARMAND H1E 3E5															
4207		MME ANTONIO SCICCHITANO (ENEDINA COMMODARI)							ZF								
4607		11730 PL FRANCOIS ARMAND H1E 3E5															
1001	89895700																
		11730															
		197 PL FRANCOIS ARMAND															
2002	A-141912 21-5-85	21	137	1781	4500	8000	3,60000										
3001									2A 7A	1 2B1	10800 10800	63700	74500	T R TVV I			
4212		M NICOLA TROPIANO, JOURNALIER							IF								
4612		2835 PROVOST LACHINE H6S IR2															
6620		PROPRIETE SUJETTE A SURTAXE SUR TERRAIN VAGUE DESSERVI															
1001	89895800																
		11710															
		107 PL FRANCOIS ARMAND															
2002	A-141107 9-5-85	21	137	1782	4500	8000	3,60000										
3001									2A 7A	1 2B1	10800 10800	63700	74500	T R TVV I			
4212		M NICOLA TROPIANO, JOURNALIER							IF								
4612		2835 PROVOST LACHINE H6S IR2															
6620		PROPRIETE SUJETTE A SURTAXE SUR TERRAIN VAGUE DESSERVI															
1001	89895900																
		LOT PL FRANCOIS ARMAND															
2002		21	137	1783	4500	8000	3,60000										
3001									7A	1 2B1	10800		10800	TVV I			
4212		M NICOLA TROPIANO, JOURNALIER							IF								
4612		2835 PROVOST LACHINE H6S IR2															
6620		PROPRIETE SUJETTE A SURTAXE SUR TERRAIN VAGUE DESSERVI															
7001		18E AVENUE															
1001	89896000																
		LOT ARR PL FRANCOIS ARMAND															
2002		21	137	1784	4730	8000	3,79600										
2002					4760												
3001									7A	1 2B1	5700		5700	TVV I SV			

89895700

ANNULÉ IAEI

89895700

4201 M^{re} Berck Nussenbaum

1E11

4601 4854 B Ch de la Côte des Neiges H3V 1G7

4201 M. Giuseppe Di Palma FLD 22 17-8-15
4601 11720 Françoise Armand H1E 3E5

CERT.	EFF.
1/1/85	1/1/85

4202 Mme Anna Heifferri - Di Palma

2E11

89895800

ANNULÉ IAEI

CERT.	EFF.
25/7/85	21/8/85

4201 M^{re} Berck Nussenbaum

4601 4854 B Ch de la Côte des Neiges H3V 1G7

89895900

M^{re} Sapparine 2 1E12

CERT.	EFF.
1/1/85	1/1/85

4201 M^{re} Sapparine4601 7572 René, St-Jacques H1S 2J1
11910 Pl. Françoise Armand H1E 3E5

89895900

4201 M^{re} Berck Nussenbaum

4601 4854 B Ch de la Côte des Neiges H3V 1G7

CERT.	EFF.
31/7/85	31/7/85

CERT.	EFF.
3/8/85	9/8/85

4202 Mme Antonia Julia - Sapparine 2

CERT.	EFF.
1/1/85	1/1/85

AEU20

AEU20

CODE	COMPTÉ	EMPLACEMENT - NOM, PROFESSION, RÉSIDENCE						CATEGORIE BÂTIMENT	SCOLAIRE		VALEUR EN DOLLARS			MUNICIPAL	REMARQUES
		DIV. CAD.	CADASTRE	SUBDIVISION	FRONT	PROFONDEUR	SUPERFICIE		TERR. P. C.	TERRAIN	BÂTISSE	TOTAL			
4204 4604 6620	89896000	M DOMINICO DIANO 11530 OLIVIER CHARBONNEAU H1E 3C7					1F								
		PROPRIETE SUJETTE A SURTAXE SUR TERRAIN VAGUE ^{NON} DESSERVI													
1001	89896100	LOT ARR PL FRANCOIS ARMAND					123								
2002		21 137 1785 4500 8000 3,60000													
3001							7A	1	281	5400		5400	TWV 1 SV		
4211 4611 6620		M GIOVANNI CRIVELLO 5135 PAISLEY #4 ST LEONARD H1S 1V1					1F								
		PROPRIETE SUJETTE A SURTAXE SUR TERRAIN VAGUE ^{NON} DESSERVI													
1001	89896200	LOT ARR PL FRANCOIS ARMAND					123								
2002		21 137 1786 4500 8000 36,00000													
3001							7A	1	281	5400		5400	TWV 1 SV		
4201 4601 6620		MME MARIO DI MEO (MICHELINA SARNO) 950 CHAUMONT CHAMBLY J3L 3A2					2F								
		PROPRIETE SUJETTE A SURTAXE SUR TERRAIN VAGUE ^{NON} DESSERVI													
1001	89896300	LOT ARR PL FRANCOIS ARMAND					123								
2002		21 137 1787 4500 8000 3,60000													
3001							7A	1	281	5400		5400	TWV 1 SV		
4201 4601 4204 4604 6620		MME MARIO DI MEO (MICHELINA SARNO) 450 CHAUMONT CHAMBLY J3L 3A2 6412 Suite St-leonard M MAURIZIO AGNOLI 103 BEAUMONT H2S 1J2					2F 1F								
		PROPRIETE SUJETTE A SURTAXE SUR TERRAIN VAGUE ^{NON} DESSERVI													
1001	89896400	LOT ARR PL FRANCOIS ARMAND					123								
2002		21 137 1789 4880 8010 3,92100													
2002		4910													
3001							68		281	5900		5900	E06 204-3		
4201 4601		LA VILLE DE MONTRÉAL - SERVICE DE LA GESTION IMMOBILIERE 507 PLACE D'ARMES #300 MONTRÉAL H2Y 2W8					9F								
7001		DEBUT DE 9E RUE													

CERT.	EFF.	
1-1-85	1-1-85	333

CERT.	EFF.	
1-1-85	1-1-85	333

CERT.	EFF.	
1-1-85	1-1-85	333

CODE	COMPTE	EMPLACEMENT - NOM, PROFESSION, RESIDENCE						CATEGORIE BÂTIMENT	SCOLAIRE		VALEUR EN DOLLARS			MUNICIPAL	REMARQUES	
		DIV. CAD.	CADASTRE	SUBDIVISION	FACIIT	PROFONDEUR	SUPERFICIE		TERR	P.C.	TERRAIN	BÂTISSE	TOTAL			
1001	89897500 A-156616 23/12/85	LOT BLAISE PASCAL LOT 9E RUE RIV PRAIRIES						123								
2002		21	137	P1793	9-48 4446	1RR	2254	677-00			1,29500					
2002					26-04 4407		2992									
2004		21	137	P1794	4500		2992				1,49800					
2004					4500		3665									
2999								2175-00			2,79300					
3001									7A 6B	2B1	3300 4200		3300	T.S.V. E66-204-3	Plus part en ab- sance public	
4201		LA VILLE DE MONTREAL - SERVICE DE LA GESTION IMMOBILIERE						9F								
4601		507 PLACE D'ARMES #300 MONTREAL H2Y 2W8														
6620		Propriete separee à entree sur terrain vague non desservi														
1001	89897700 A-156616 23-12-85	BLAISE PASCAL LOT 9E RUE RIV PRAIRIES						123								
2002		21	137	P1795	4500		3665				1,80100					
2002					4550		4338									
3001									7A 6B	2B1	2900		2900	T.S.V. E66-204-3		
4201		LA VILLE DE MONTREAL - SERVICE DE LA GESTION IMMOBILIERE						9F								
4601		507 PLACE D'ARMES #300 MONTREAL H2Y 2W8														
6620		Propriete separee à entree sur terrain vague non desservi														
1001	89897800 A-156616 23-12-85	BLAISE PASCAL LOT 9E RUE RIV PRAIRIES						123								
2002		21	137	P1796	4500		4338	2103-00			2,06600					
2002					4500	50-09	4411									
2004		21	137	P1797	4500		4411				363300					
2004					4500		4411									
3001		21	137	P1794	4500		4411				2593300					
					392-91		4411									
					343-74		4411									
								31687 00								
4201		LA VILLE DE MONTREAL - SERVICE DE LA GESTION IMMOBILIERE						9F								
4601		507 PLACE D'ARMES #300 MONTREAL H2Y 2W8														
6620		Propriete separee à entree sur terrain vague non desservi														
7001		18 EME AVENUE														
7002		26 EME AVENUE														
1001	89898000	8241-49 9E RUE RIV PRAIRIES						112								
2002		21	133	1093	2800		9000				2,52000					
2004		21	133	1094	2700		9000				2,43000					
2006		21	133	1095	2700		9000				2,43000					
2008		21	133	1096	2700		9000				2,43000					
2010		21	133	1097	2700		9000				2,43000					
2012		21	133	1098	2800		9000				2,52000					
2999											14,76000					
3001									4C	1 2B1	18400	169100	187500	T.C. 1		
4203		M ANDRE GOVIN, CONTRACTEUR						1F								
4603		5631 BL MAURICE DUPLESSIS MTL NORD HIG 1X8														
		7150 bl. Gouin Est #4 HIE 345 P122 (19-2-85) ann 4385														
7001		27EME AVENUE #6 HIE 1A3 P122 # 5046 P12-12-85														

8989.7500

CFNL

4201 Corporation d'aménagement Starnes
4601 5120 de Courtrai, #12, H3W 2A7

CERT.	EFF.
11/3/16	23/12/16
374	

8989.7700

CFNL

4201 Corporation d'aménagement Starnes
4601 5120 de Courtrai, #12, H3W 2A7

CERT.	EFF.
11/3/16	23/12/16
374	

8989.7800

CFNL

4201 Corporation d'aménagement Starnes
4601 5120 de Courtrai, #12, H3W 2A7

CERT.	EFF.
11/3/16	23/12/16
374	

1989 1990 1991 1992

1993 1994 1995 1996

1997 1998 1999 2000

2001 2002 2003 2004

2005 2006 2007 2008

CODE	COMPTÉ	EMPLACEMENT - NOM, PROFESSION, RÉSIDENCE					CATEGORIE TRAITEMENT	SCOLAIRE		VALEUR EN DOLLARS			MUNICIPAL *	REMARQUES	
		DIV. CAD.	CADASTRE	SUBDIVISION	FRONT	PROFONDEUR		SUPERFICIE	TERR. P. C.	TERRAIN	BÂTIMENT	TOTAL			
1001	89898600	LOT 96 RUE RIV PRAIRIES					112								
2002		21 133	1173		2700	9000					2,43000				
2004		21 133	1174		2700	9000					2,43000				
2006		21 133	1172		2700	9000					2,43000				
2999											7,29000				
3001							68	281	13200			13200	E06	204-3	
4201		LA VILLE DE MONTRÉAL - SERVICE DE LA GESTION IMMOBILIERE					9F								
4601		507 PLACE D'ARMES #300 MONTRÉAL H2Y 2W8													
1001	89898900	LOT 96 RUE RIV PRAIRIES					112								
2002		21 133	1175		2700	9000					2,43000				
2004		21 133	1176		2700	9000					2,43000				
2006		21 133	1177		2700	9000					2,43000				
2999											7,29000				
3001							68	281	11100			11100	E06	204-3	
4201		LA VILLE DE MONTRÉAL - SERVICE DE LA GESTION IMMOBILIERE					9F								
4601		507 PLACE D'ARMES #300 MONTRÉAL H2Y 2W8													
7001		28 EME AVENUE													
1001	89899200	LOT 96 RUE RIV PRAIRIES					112								
2002		21 133	1215		2800	9000					2,52000				
2004		21 133	1217		2900	9000					2,61000				
2006		21 133	1216		2900	9000					2,61000				
2999											7,74000				
3001							68	281	11900			11900	E06	204-3	
4201		CORPORATION NATIONALE D'HYPOTHEQUE LTEE					CF								
4601		903 BELANGER H2S 1G9													
6620		PROPRIÉTÉ SUJETTE À SURTAXE SUR TERRAIN VAGUE DESSERVÉ													
7001		INTERSECTION P132													
7002		INTERSECTION P97													
1001	89902500	LOT 96 RUE RIV PRAIRIES					112								
2002		21 96	22		2700	9500					2,56500				
2004		21 96	21		2700	9500					2,56500				
2006		21 96	23		2700	9147					2,47000				
2999											7,60000				
3001							7C	2 281	18600			18600	T5V	1	
		MICROFICHE 155 K-01													

CERT. 872
 17/6/85
 333

9999.92.00

9EEI

4701 Ville de Montreal Service Revenu Immobilier
4601 507 P.d Amos, 6300, H2Y 2M3

GRATE	SFP
17075	498
	233

ANNEE	PERIODE	IMPOTS	TVA	TOTAL	DÉDUCTIONS	NETO	RENTES	DIVIDENDES	INDIC	RENTES	DIVIDENDES	INDIC
1978	1978	1119	119	1238	480	758						
1979	1979	1132	125	1257	480	777						
1980	1980	1145	131	1276	480	796						
1981	1981	1158	137	1295	480	815						
1982	1982	1171	143	1314	480	834						
1983	1983	1184	149	1333	480	853						
1984	1984	1197	155	1352	480	872						
1985	1985	1210	161	1371	480	891						
1986	1986	1223	167	1390	480	910						
1987	1987	1236	173	1409	480	929						
1988	1988	1249	179	1428	480	948						
1989	1989	1262	185	1447	480	967						
1990	1990	1275	191	1466	480	986						
1991	1991	1288	197	1485	480	1005						
1992	1992	1301	203	1504	480	1024						

CODE	COMPTÉ	EMPLACEMENT - NOM PROFESSION, RESIDENCE						CATEGORIE D'IMMEUBLE	SCOLAIRE		VALEUR EN DOLLARS			REMARQUES	
		QUARTIER	CADASTRE	SUBDIVISION	FACON	PROFONDEUR	SUPERFICIE		TERRAIN	BATISSE	TOTAL	MUNICIPAL			
4213 4613	89902500	SOCIETE CHIMIQUE LAURENTIDE INC 4650 12E AVENUE SHAMINGAN SUD G9N 6T5						CF	2						
6630		PROPRIETE SUJETTE A SURTAXE SUR TERRAIN VAGUE NON DESSERVI													
7201		54 EME AVENUE													
1001	89902800	LOT 9E RUE RIV PRAIRIES							(12)						
2002	A 143197	21 96	518		2600	9500					2,47000				
2004	S 6-85	21 96	519		2600	9500					2,47000				
2999											4,94000				
3001								7A	1 2B1		12000		12000	TSV	
4201		MODESTO BASCIANI						IF	2						
4601		8090 CHAMILLY ST LEONARD H1R 2S4													
4202		NICOLA VALENTINI						IF	2						
4602		7267 DOLLIER ST LEONARD H1S 2J4													
6630		PROPRIETE SUJETTE A SURTAXE SUR TERRAIN VAGUE NON DESSERVI													
1001	89903000	LOT 9E RUE RIV PRAIRIES							(12)						
2002	A 143197	21 96	520		2600	9500					2,47000				
3001	S 6-85							7C	1 2B1		6200		6200	TSV 1	
4201		MODESTO BASCIANI, VENDEUR						IF	2						
4601		8090 CHAMILLY ST LEONARD H1R 2S4													
4202		NICOLA VALENTINI, ENTREPRENEUR						IF	2						
4602		7267 DOLLIER ST LEONARD H1S 2J4													
6630		PROPRIETE SUJETTE A SURTAXE SUR TERRAIN VAGUE NON DESSERVI													
1001	89903100	LOT 9E RUE RIV PRAIRIES							(12)						
2002	A 143197	21 96	521		2600	9500					2,47000				
2004	S 6-85	21 96	522		2600	9500					2,47000				
2999											4,94000				
3001								7C	1 2B1		12000		12000	TSV 1	
4201		MODESTO BASCIANI, VENDEUR						IF	2						
4601		8090 CHAMILLY ST LEONARD H1R 2S4													
4202		NICOLA VALENTINI, ENTREPRENEUR						IF	2						
4602		7267 DOLLIER ST LEONARD H1S 2J4													
6630		PROPRIETE SUJETTE A SURTAXE SUR TERRAIN VAGUE NON DESSERVI													
1001	89903300	LOT 9E RUE RIV PRAIRIES							(12)						

89902950

3F12

4201 Mlle Antoinette Guimond
4601 9000 Bl. Lemaigre, Laval, H0A 1G0CERT. EFF.
5/15/80 5/16/85

89903000

1F12

4201 M. Antoine Guimond
4601 9000 Bl. Lemaigre, Laval H0A 1G0CERT. EFF. 381
5/15/80 5/16/85

89903100

1F12

4201 M. Antoine Guimond
4601 9000 Bl. Lemaigre, Laval H0A 1G0CERT. EFF. 381
5/15/80 5/16/85

A5K20

A6K20

89902850

3FI2

4201 Jlle Antoine Guimond
4601 9000 Bl. Lincogne, Laval, H.O.A. 160

CERT.	REF.
37/85	5/6/85

89903000

1FI2

4201 M. Antoine Guimond
4601 9000 Bl. Lincogne, Laval, H.O.A. 160

CERT.	REF.	381
37/85	5/6/85	

89903100

1FI2

4201 M. Antoine Guimond
4601 9000 Bl. Lincogne, Laval, H.O.A. 160

CERT.	REF.	381
37/85	5/6/85	

A5820

A5820

CODE	COMPTÉ	EMPLACEMENT - NOVI. PROFESSION. RÉSIDENCE						CATEGORIE D'APTEMENT	SCOLAIRE		VALEUR EN DOLLARS			MUNICIPAL *	REMARQUES
		DIV. CAD.	CADASTRE	SUBDIVISION	FRONT	PROFONDEUR	SUPERFICIE		TERR.	TERR.	TERRAIN	BÂTISSE	TOTAL		
2002	89703300	21	96	523	2600	9500	2,47000								
3001	89703300 A-143197 5-6-85							7C	1	2B1	6200		6200	TSV	1
4201		M MODESTO BASCIANI, VENDEUR						IF	2						
4401		8090 CHAMILLY ST LEONARD H1R 2S4													
4202		M NICOLA VALENTINI, ENTREPRENEUR						IF	2						
4602		7267 DOLLIER ST LEONARD H1E 2J4													
6630		PROPRIETE SUJETTE A SURTAXE SUR TERRAIN VAGUE NON DESSERVI													
7001		55 EME AVENUE													
7002		9 EME RUE COTE SUD													
1001	89904900	LOT 9E RUE RIV PRAIRIES						(12)							
2002		21	96	P7	2600	4946	1,24900								
2002						4660									
2004		21	96	P6	2700	5243	1,37500								
2004						4946									
2006		21	96	P5	2700	5540	1,45000								
2006						5243									
2599							4,07400								
3001								6B		2B1	8600		8600	ED4	204-1
4204		PROVINCE DE QUEBEC MINS DE LA VOIRIE						9F	1						
4604		255 BL CREMAZIE E #600 H2M 1L5													
1001	89910700	LOT 9E RUE RIV PRAIRIES						(12)							
2002		21	133	1301	2700	9000	2,43000								
2004		21	133	1300	2700	9000	2,43000								
2006		21	133	1299	2700	9000	2,43000								
2999							7,29000								
3001								6B		2B1	15200		15200	ED6	204-3
4201		LA VILLE DE MONTRÉAL - SERVICE DE LA GESTION IMMOBILIERE						9F	1						
4601		507 PLACE D'ARMES #300 MONTREAL H2Y 2W8													
7001		27 EME AVENUE													
1001	89910900	8246-48 9E RUE R D P						(12)							
2002		21	133	1225	2800	9000	2,52000								
2004		21	133	1224	2700	9000	2,43000								
2006		21	133	1223	2700	9000	2,43000								
2999							7,38000								
3001								4D	1	2B1	11000	77900	88900	T C	1

89903300

IFIC

4201 M. Antoin, Guinard
4601 7000 St. Lévesque, Havel H&A 180

EST.	EFF.	3.81
275/10/16/8		

ABEBO

CODE	COMTE	EMPLACEMENT - NOM, PROFESSION, RÉSIDENCE						CATEGORIE BÂTIMENT	SCOLAIRE	VALEUR EN DOLLARS			MUNICIPAL	REMARQUES	
		CH. CAD.	CADASTRAL	SUBDIVISION	FRONT	PROFONDEUR	SUPERFICIE			TERR P.C.	TERRAIN	BÂTISSE			TOTAL
4211 4611	89910900	M ENRICO PANICONI, CONSTRUCTEUR 11121 PARIS MONTREAL NORD H1H 4L2						IF	C2						
1001 1002	89911200	11505 26E AVENUE RIV PRAIRIES 8240 9E RUE RIV PRAIRIES							4121						
2002		21 133	1221		2700	9000						2,43000			
2004		21 133	1222		2700	9000						2,43000			
2006		21 133	1220		2800	9000						2,52000			
2999												7,38000			
3001									4C	1 2B1	11000	109100	120100	T C 1	
4201 4601		M LUIGI PIETRATTOIA, ENTREPRENEUR 5211 BL GOUIN E MTL NORD H1G 6A3						IF	21						
7001		DEBUT DE 10E RUE													
1001	89910300	7275 8E RUE RIV PRAIRIES							4121						
2002		21 160	1013		3000	8500						2,55000			
2004		21 160	1012		2500	8500						2,12500			
2999												4,67500			
3001									4F	1 2B1	9800	57400	67200	T C 1	
4201 4601		M EMILIO RUCCOLO, GARAGISTE 7275 8E RUE RIV PRAIRIES H1E 1N6						IF							
4203 4603		M ANTONIO PIETRAROLA, GARAGISTE 7275 8E RUE RIV PRAIRIES H1E 1N6						IF							
6301		13.00 F C RESERVE POUR RUE EFF 7-4-B1													
89918426 x 50		<i>Voir page 928 A</i>													
1001	89910500	7285 8E RUE RIV PRAIRIES							4121						
2002		21 160	1009		2500	8500						2,12500			
2004		21 160	1011		2500	8500						2,12500			
2006		21 160	1010		2500	8500						2,12500			
2999												6,37500			
3001									5C	1 2B1	13400	20300	33700	T C 1	
4201 4601		M ANGELO DEVITO 10722 ANDRE JOBIN H2B 2W2						IF							
4202 4602		M ALESSANDRO GUARNASCHELLA 9200 12E AVENUE H1Z 3J8						IF							
6301		682.00 F C RESERVE POUR RUE EFF 19-3-B1													
1001	89910800	LOT 6E RUE RIV PRAIRIES							4121						

ANNULÉ

ANNULÉ

CERT.	EFF.	
01/1/85	1/1/85	376

Porteur 89918426
+ 89910150

CODE	COMPTE	EMPLACEMENT - NOM, PROFESSION, RÉSIDENCE						C	M	S	V	P	A	C	C	C	C	C	C	REMARQUES
		DIV. CAD.	CADASTRE	SUBDIVISION	FRONT	PROFONDEUR	SUPERFICIE													
1001	89918425	7285 8e rue Riv. Prairies																		CERT. EFF. 2/1/85 3/6
2002		21	160	P1011	2542	8279	2,012.00												Provient de 89918500 et 89918800	
2002					2500	7821														
2004		21	160	P1010	2542	7821	1,898.00													
2004					2500	7363														
2006		21	160	P1009	2542	7363	1,783.00													
2006					2500	6905														
2008		21	160	P1008	IRR	6905	1,602.00													
2999					3000	4272														
3001							7,295.00													
4201		M. Nicola Gianfrancesco																		
4601		8995 Boissonneault St-Léonard, H1P 2X3																		
1001	89918450	Lot 8e rue Riv. Prairies																	CERT. EFF. 2/1/85 3/6	
2002		21	160	P1011	2500	221	113.00												Provient de 89918500 et 89918800	
2002					2542	679														
2004		21	160	P1010	2500	679	227.00													
2004					2542	1137														
2006		21	160	P1009	2500	1137	342.00													
2006					2542	1595														
2008		21	160	P1008	3000	1595	948.00													
2999					IRR	4228														
3001							1,630.00													
4201		M. Angelo Devito																		
4601		10,722 André Jobin, H2B 2W2																		
4202		M. Alessandro Guarnaschella																		
4602		9200 12e avenue, H1Z 3J8																		

ANNULÉ

CODE	COMPTÉ	EMPLACEMENT - NOM, PROFESSION, RESIDENCE						CATEGORIE BÂTIMENT	SCOLAIRE		VALEUR EN DOLLARS			MUNICIPAL	REMARQUES
		DIV. CAD.	CADASTRE	SUBDIVISION	FRONT	PROFONDEUR	SUPERFICIE		TERR.	P. C.	TERRAIN	BÂTISSE	TOTAL		
2002	89916800	21-166	1208		3008		2,55000								
3001															
4201															
4601															
4202															
4602															
8301															
6628															
7001															
7002															
7003															
1001	89924800														
2002		21 133	1291		2500		8200								
2004		21 133	1292		2800		9000								
2006		21 133	1293		2700		9000								
2008		21 133	1294		2700		9000								
2999															
3001															
4201															
4601															
1001	89925000														
2002		21 133	1295		2500		2,43000								
2004		21 133	1296		2500		2,43000								
2999							4,86000								
3001															
4201															
4601															
1001	89925200														
2002		21 133	1297		2800		2,52000								
3001															
4201															
4601															
7601															
1001	89925400														

CODE	COMPTE	EMPLACEMENT - NOM, PROFESSION, RESIDENCE						CATEGORIE BÂTIMENT	VALEUR EN DOLLARS			MUNICIPAL	REMARQUES		
		DIV. CAD.	CADASTRE	SUBDIVISION	FRONT	PROFONDEUR	SUPERFICIE		SCOLAIRE	TERR. P. C.	TERRAIN			BÂTISSE	TOTAL
2002	89925400	21	133	1371	2700		2,43000								
2004		21	133	1372	2700		2,43000								
2999							4,86000								
3001								6B	2B1	6600		6600	E06	204-3	
4201		LA VILLE DE MONTRÉAL - SERVICE DE LA GESTION IMMOBILIERE						9F							
4601		507 PLACE D'ARMES #300 MONTRÉAL H2Y 2W8													
1001	89925600	LOT 106 RUE RIV PRAIRIES													
2002		21	133	1374	2700		2,43000								
2004		21	133	1373	2700		2,43000								
2999							4,86000								
3001								6B	2B1	6600		6600	E06	204-3	
4201		LA VILLE DE MONTRÉAL - SERVICE DE LA GESTION IMMOBILIERE						9F							
4601		507 PLACE D'ARMES #300 MONTRÉAL H2Y 2W8													
1001	89925800	LOT 106 RUE RIV PRAIRIES													
2002		21	133	1375	2700		2,43000								
2004		21	133	1376	2700		2,43000								
2999							4,86000								
3001								6B	2B1	6600		6600	E06	204-3	
4201		LA VILLE DE MONTRÉAL - SERVICE DE LA GESTION IMMOBILIERE						9F							
4601		507 PLACE D'ARMES #300 MONTRÉAL H2Y 2W8													
7001		28 EME AVENUE													
1001	89926900	LOT 106 RUE RIV PRAIRIES													
2002		21	133	P1428	2700	IRR	1,44900	0							
2004		21	133	P1429	2700	IRR	1,54100	0							
2006		21	133	P1430	2700	IRR	1,63400	0							
2008		21	133	P1431	2700	IRR	1,72700	0							
2999							6,35100	0							
3001								6B	2B1	8700		8700	E06	204-3	
4201		LA VILLE DE MONTRÉAL - SERVICE DE LA GESTION IMMOBILIERE						9F							
4601		507 PLACE D'ARMES #300 MONTRÉAL H2Y 2W8													
1001	89927300	LOT 106 RUE RIV PRAIRIES													
2002		21	133	P1432	2700	IRR	1,81900								
2004		21	133	P1433	2700	IRR	1,91200								
2999							3,73100	0							

CODE	COMTE	EMPLACEMENT - NOM, PROFESSION, RÉSIDENCE						CATEGORIE BÂTIMENT	SCOLAIRE	VALEUR EN DOLLARS			MUNICIPAL	REMARQUES	
		DIV. CAD.	CADASTRE	SUBDIVISION	FRONT	PROFONDEUR	SUPERFICIE			TERRAIN	BÂTISSÉ	TOTAL			
3001	89927300							6B	2B1	5000		5000	E06	204-3	
4201 4601		LA VILLE DE MONTRÉAL - SERVICE DE LA GESTION IMMOBILIERE 507 PLACE D'ARMES #306 MONTRÉAL H2Y 2W8						9F							
7001 7002		27 EME AVENUE DEBUT DE RUE PROJETEE 135-85													
1001	89929700	8021A-81B LOT AV ANDRE AMPERE							1021						
2002 2002		21 135	86-12		3255	11407	3,69800								
3001								7B 4B	1 2B1	17300	105.100	17300	TW 1 C		
4201 4601 4202		ANTONIO LAVILLA 8011 AV LOUIS LUMIERE H1E 2Y6 ANGELO ZAPPITELLI						1F 1F							
4620		PROPRIETE SUJETTE A SURTAXE SUR TERRAIN VAGUE DESSERVI													
1001	89929900	7901-81 AV ANDRE AMPERE													
2002 2004 2999		21 136	1256	20012	3000	6,00900									
		21 136	1277	20000	20000	40,00000									
3001								4B	2 2B1	165600	561800	727400	T C 1		
4202 4602		HENRO HOLDINGS CORPORATION 8355 BOUGAINVILLE H4P 2G5						CF							
1001	89931005	7970 MARCO POLO							1121						
2002 2002		21 136	1283-2	8088	14315	11,21600									
				7387	14690										
3001								5C	2 2B1	23600	192600	216200	T C 1		
4205 4605		CANADA VIBAC TAPE CORP 7970 MARCO POLO H1E 2S5						CA							
1001	89931008	7960 MARCO POLO							1121						
2002 2002		21 136	1283-1	4929	14182	8,77500									
				7463	14315										
3001								4C	2 2B1	15400	169500	184900	T C 1		

CERT.	EFF.	
216	1185	337

CODE	COMPTÉ	EMPLACEMENT - NOM, PROFESSION, RÉSIDENCE						CATEGORIE BÂTIMENT	SCOLAIRE		VALEUR EN DOLLARS			MUNICIPAL *	REMARQUES
		DIV. CAD.	CADASTRE	SUBDIVISION	FRONT	PROFONDEUR	SUPERFICIE		TERR. P.	C.	TERRAIN	BÂTISSE	TOTAL		
4201 4601	89931008	CANADA VIRAC TAPE CORP 7970 MARCO POLO H1E 255						CA							
1001	89931012	7950 MARCO POLO													
2001		21 136	951A		3049	7372					2,12800				
2001					3000	6700									
2002		21 136	1281		21853	14162					36,00000				
2002					IRR	IRR									
2999											38,12800				
3001									48	1 281	80000	112200	192200	T C 1	
4201 4601		NICOLA VETRANO, ESTIMATEUR 10056 ST VITAL MONTREAL NORD H1H 456						IF							
1001	89931015	7900-10 MARCO POLO													
2002		21 137	1917		IRR	16178					29,86800				
2002					19366	11471									
3001									50	2 281	41900	435100	477000	T C 1	
4201 4601		LA CIE DE CONSTRUCTION SEPT FRERES INC 7910 MARCO POLO H1E 255						CF							
1001	89931018	LOT RUE PROJETTE MARCO POLO													
2002		21 137	1868	R	19512	6707					12,87800				
3001									68	281	1			1 E26 NONINALE	
4201 4601		GUREWICZ PAPER MANUFACTURING CO LTD 6585 JEANNE MANCE H2V 4L1						CA							
7001		TRAVERSER COTE NORD													
1001	89931021	LOT MARCO POLO													
2002		21 137	1869		19512	18293					35,12200				
2004		21 136	1359		3047	18293					5,48800				
2999											40,61000				
3001									70	2 281	73700		73700	TVV 1 89931020, 1030	
4202 4602		LES ENTREPRISES SADAR INC 8770 PASCAL GAGNON H1P 1Z3						CF							
6620		PROPRIETE SUJETTE A SURTAXE SUR TERRAIN VAGUE DESSERVI													

CERT.	EFF.	
11-5-85	1-1-85	333

annule et porte aux
1 89931020, 1030

ANNULÉ

CODE	COMTE	EMPLACEMENT - NOM, PROFESSION, RESIDENCE					CATEGORIE BÂTIMENT	SCOLAIRE		VALEUR EN DOLLARS			MUNICIPAL	REMARQUES	
		CAD. CAD.	CADASTRE	SUBDIVISION	FRONT	PROFONDEUR		SUPERFICIE	TERR. P.C.	TERRAIN	BÂTISSE	TOTAL			
1001	89931024	LOT ARR MARCO POLO					(12)								
2002		21	P137		19512	16260					31,21900				
3001							7C	2	2B1	21600		21600	TVV		
4202		LES ENTREPRISES SADAR INC													
4602		8770 PASCAL GAGNON ST LEONARD H1P 1Z3													
6620		PROPRIETE SUJETTE A SURTAXE SUR TERRAIN VAGUE DESSERVI													
1001	89931025	LOT ARR MARCO POLO					(12)								
2002		21	136	P951A	3097	16257					4,87700				
3001							7C	2	2B1	2400		2400	TVV		
4201		LES ENTREPRISES SADAR INC													
4601		8770 PASCAL GAGNON ST LEONARD H1P 1Z3													
6620		PROPRIETE SUJETTE A SURTAXE SUR TERRAIN VAGUE DESSERVI													
	89931020 89931030	voir page 133A													
1001	89931035	LOT MARCO POLO					(12)								
2002		21	136	1280	16218	18000					26,77100				
2002					12972	18293									
3001							7C	2	2B1	56300		56300	TVV		
4201		POLY FILM EXTRUSIONS LTD													
4601		7975 MARCO POLO H1E 1N8													
6620		PROPRIETE SUJETTE A SURTAXE SUR TERRAIN VAGUE DESSERVI													
	89931032 voir page 133-B														
1001	89931040	7975 MARCO POLO					(12)								
2002		21	136	1279	21150	18000					38,85800				
2002					22026	18021									
3001							5C	2	2B1	81800	497300	579100	T C		
42G1		POLY FILM EXTRUSION LTD													
4601		7975 MARCO POLO H1E 1N8													
7501		BL ARMAND BOMBARDIER													
1001	89932400	LOT RUE PROJETEE 134-941 ETC					(12)								
2002		21	137	P1849	19210	57438					106,40800				
2002					19180	56842									
3001							7C	2	2B1	61100		61100	TVV		
		MICROFICHE 155 0-02													

CERT. EFF. 9/5
1/5/85 1/1/85 333

Annule et porte sur 89931020, 1030

CERT. EFF. 9/5
1/5/85 1/1/85 333

Annule et porte sur 89931020, 1030

CERT. EFF. 9/5
1/6/85 1/5/85 338

Annule et porte sur 89931032

CERT. EFF. 9/5
1/6/85 1/5/85 338

Annule et porte sur 89931032

RÔLE D'ÉVALUATION DES IMMEUBLES POUR L'EXERCICE FINANCIER

SERVICE D'ÉVALUATION

CODE	COMPTÉ	EMPLACEMENT - NOM, PROFESSION, RESIDENCE					CATEGORIE BÂTIMENT	SCOLAIRE		VALEUR EN DOLLARS			MUNICIPAL	REMARQUES	
		DIV. CAD.	CADASTRE	SUBDIVISION	FRONT	PROFONDEUR		SUPERFICIE	TEHR.	P. I. C.	TERRAIN	BÂTISSE			TOTAL
1001	89931030	Lot Marco Polo													
2002		21	136	1359	3049	18293					5,48800				
2004		21	136	P951-A	3049	16257					4,87700				
2006	89931034	21	137	P1869	8232	18293					14,81700				
2008	voir page	21	P137		8232	16257					13,16800				
2999	431-15					38,35000					10,365.00				
3001							7C		2B1	19,700	42,700	19,700	42,700	TVV	
4201		Extrusion de Polyfilm Ltée					CF	1							
4601		7975 Marco Polo H1E 1N8													
6620		Propriété sujette à la surtaxe sur terrain vague desservi													
1001	89931020	Lot Marco Polo													
2002		21	137	P1869	11280	18293 ⁹⁴					20,304.00				
2004		21	P137		11280	16257					18,05100				
2999						38,85600					38,85600				
3001						38,355.00			2B1	42,700	42,700	42,700	42,700	TVV	
4201		Les Entreprises Sadar Inc.					CF	2							
4601		8770 Pascal Gagnon, St-Léonard H1P 1Z3													
6620		Propriété sujette à la surtaxe sur terrain vague desservi													

CERT.	EFF.	382
1/5/85	1/5/85	

annule partie aux
89931032
de la cotise 89931032
dans aut. 136-136D

CERT.	EFF.	333
1/5/85	1/5/85	

Prov. 89931021,
1024 et 1025

CERT.	EFF.	338
1/6/85	8/5/85	

Pte partie au
89931034.

CERT.	EFF.	333
1/5/85	1/5/85	

Prov. 89931021,
1024 et 1025

CERT.	EFF.	342
1/8/85	22/7/85	

CODE	COMPTÉ	EMPLACEMENT - NOM, PROFESSION, RESIDENCE						CATEGORIE BÂTIMENT	SCOLAIRE	VALEUR EN DOLLARS			MUNICIPAL	REMARQUES	
		DIV. CAD.	CADASTRE	SUBDIVISION	FRONT	PROFONDEUR	SUPERFICIE			TERR. P. C.	TERRAIN	BÂTISSE			TOTAL
1001	89931032	7975 Marco Polo													
2002		21	136	1360	404.17	345.51	75,497.00								
2002					irr	180.22									
3001		21	137	2216	82.32	345.51	27,987.00								
3001							103,484.00	SC	2B1	137,800	497,300	635,100	T C	Provient de 89931040 et 35 et 30	
4201		Extrusion de Polyfilm Ltée						CF	1		158,100	497,300	656,000		
4601		7975 Marco Polo													
1001	89931034	Lot Marco Polo													
2002		21	137	2216	82.32	345.41	27,987.00								
3001								7C	2B1	40,800		40,800	T VV	Provient de 89931030	
4201		Extrusion de Polyfilm Ltée						CF	1						
4601		7975 Marco Polo													
6620		Propriété sujette à surtaxe sur terrain vague desservi													

CERT. EFF. 338
17/6/85 8/5/85

CERT. EFF. 362
22/5/85 8/5/85
Pre. Aprou. 89931034

CERT. EFF. 338
17/6/85 8/5/85

CERT. EFF. 362
22/5/85 8/5/85

Annule porte sur
89931032

CODE	COMPTE	EMPLACEMENT - NOM, PROFESSION, RÉSIDENCE						CATEGORIE D'ANNÉE	SCOLAIRE		VALEUR EN DOLLARS			MUNICIPAL *	REMARQUES	
		DIV. CAD.	CADASTRE	SUBDIVISION	FRONT	PROFONDEUR	SUPERFICIE		TERR P. C.	TERRAIN	BÂTISSE	TOTAL				
4201 4601	89932400	FRANCANA REAL ESTATE LIMITEE 555 BL DORCHESTER H2Z 1B1						CA	1							
6620		PROPRIETE SUJETTE A SURTAXE SUR TERRAIN VAGUE DESSERVI														
1001	89932500	LOT ARR RUE PROJETEE 134-941 ETC							123							
2002 2002		21 136	951-PA	3000	51332	15,32000										
3001					50800											
4201 4601		FRANCANA REAL ESTATE 555 BL DORCHESTER O H2Z 1B1						CA	1							
6620		PROPRIETE SUJETTE A SURTAXE SUR TERRAIN VAGUE DESSERVI														
7001		DEBUT DE PIERRE CHASSEUR														
1001	89932705	LOT PIERRE CHASSEUR							6013							
2002 2002		21 140	P332	12580	37340	46,10900										
3001				12550	37345											
4202 4602		ASPHALTE INTER CANADA INC 8190 CHAMILLY ST LEONARD H1R 2S4						CF	2							
6620		PROPRIETE SUJETTE A SURTAXE SUR TERRAIN VAGUE DESSERVI														
1001	89932708	7690 PIERRE CHASSEUR							1123							
2002 2002		21 140	P332	12580	37345	46,11500										
3001				12550	37350											
4201 4601		ASPHALTE INTER CANADA INC 8190 CHAMILLY ST LEONARD H1R 2S4						CF	2							
1001	89932813	11525 BARTHELEMY							1231							
2002 2002		21 140	330-1	IRR	IRR	6,68200										
3001				6959	8850											
4201 4601		M GIUSEPPE DI PASQUALE 11525 BARTHELEMY H1E 2V0						JF	1							
1001		MICROFICHE 155 E-02							2A	1 2B1	17400	57200	74600	T R 1		

CODE	COMPTE	EMPLACEMENT - NOM, PROFESSION, RÉSIDENCE						CATEGORIE BÂTIMENT	SCOLAIRE		VALEUR EN DOLLARS			MUNICIPAL *	REMARQUES
		DIV. CAD.	CADASTRE	SUBDIVISION	FRONT	PROFONDEUR	SUPERFICIE		TERR. P.C.	TERRAIN	BÂTISSE	TOTAL			
1001	89932816			11535	BARTHELEMY			(23)							
2002		21	140	330-2		5500	8850						4,86700		
3001								2A	1	2B1	12700	48100	60800	T R I	
4201		M	ANTONIO D ANGELO					1F							
4601			11535 BARTHELEMY			HIE 2V8									
1001	89932819			11545	BARTHELEMY			(23)							
2002		21	140	330-3		5500	8850						4,86700		
3001								2A	1	2B1	12700	44600	57300	T R I	
4203		MME	LUC GILBERT (ANDREE AUDET)					8F							
4603			11545 BARTHELEMY			HIE 2V8									
1001	89932822			11555	BARTHELEMY			(23)							
2002		21	140	330-4		5500	8850						4,86700		
3001								2A	1	2B1	12700	49800	62500	T R I	
4201		M	GIOVANNI DI GIROLAMO					1F							
4601			11555 BARTHELEMY			HIE 2V8									
1001	89932825			11565	BARTHELEMY			(23)							
2002		21	140	330-5		5500	8850						4,86700		
3001								2A	1	2B1	12700	48300	61000	T R I	
4204		M	NICOLA SFORZA, REMBOUREUR					1F							
4604			11565 BARTHELEMY			HIE 2V8									
4205		MME	NICOLA SFORZA (JOSEE TREGLIA), SECRETAIRE					5F							
4605			11565 BARTHELEMY			HIE 2V8									
1001	89932828			11575	BARTHELEMY			(23)							
2002		21	140	330-6		5500	8850						4,86700		
3001								2A	1	2B1	12700	49200	61900	T R I	
4202		M	ANTONIO SAVINO					1F							
4602			11575 BARTHELEMY			HIE 2V8									
1001	89932831			11585	BARTHELEMY			(23)							

CODE	COMPTÉ	EMPLACEMENT - NOM, PROFESSION, RESIDENCE					CATEGORIE BATIMENT	SCOLAIRE	VALEUR EN DOLLARS			MUNICIPAL	REMARQUES	
		DIV. CAD.	CADASTRE	SUBDIVISION	FRONT	PROFONDEUR			SUPERFICIE	TERR. P. C.	TERRAIN			BATISSE
2002	89932831	21 140	330-7	5500	8850	5,26900								
2002				6409	8897									
3001							2A	1 2B1	13700	46300	60000	T R 1		
4202		M CESARIC SAVINO, JOURNALIER					IF							
4602		11585 BARTHELEMY H1E 2V8 F1222 + 4177 p 10-10-84												
7001		DEBUT DE BLAIZE PASCAL												
1001	89932834	7720 BLAIZE PASCAL												
2002		21 140	330-8	6176	9000	5,59500								
2002				6132	9344									
3001							2A	1 2B1	14500	48700	63200	T R 1		
4201		M UGO LIBERATORE					IF							
4601		7720 BLAIZE PASCAL H1E 2V9												
1001	89932837	7730 BLAIZE PASCAL												
2002		21 140	330-9	5568	9344	5,22500								
2002				5530	9655									
3001							2A	1 2B1	13600	59400	73000	T R 1		
4203		M DOMENICO FARINACCI, COMMERÇANT					IF							
4603		7730 BLAIZE PASCAL H1E 2V9												
1001	89932841	7740 BLAIZE PASCAL												
2002		21 140	330-10-1	IRR	9028	5,68000								
2002				6100	IRR									
3001							2A	1 2B1	14700	62000	76700	T R 1		
4203		M OTTAVIO COLONNA, POSEUR DE TUILE					IF							
4603		7740 BLAIZE PASCAL H1E 2V9												
1001	89932842	7750 AV BLAIZE PASCAL												
2002		21 140	343-7	IRR	7988	5,83200								
2002				5800	10618									
3001							2A	1 2B1	15100	66400	81500	T R 1		
4205		M ANGELO ROMANELLI, MAINTENANCE					IF							
4605		7750 BLAIZE PASCAL H1E 3C1												

CODE	COMpte	EMPLACEMENT - NOM, PROFESSION, RESIDENCE					CATEGORIE BÂTIMENT	SCOLAIRE		VALEUR EN DOLLARS			MUNICIPAL	REMARQUES
		DIV. CAD.	CADASTRE	SUBDIVISION	FRONT	PROFONDEUR		SUPERFICIE	TERR P. C.	TERRAIN	BÂTISSE	TOTAL		
2002 2002	89932831	21 140	330-7		5500 6409	8850 8897	5,26900							
3001								2A	1 2B1	13700	46300	60000	T R 1	
4202 4602		M CESARIO SAVINO, JOURNALIER 11585 BARTHELEMY HIE 2V8 <i>F1202 + 4177 p 10-10-84</i>					IF	1						
7001		DEBUT DE BLAIZE PASCAL												
1001	89932834	7720 BLAIZE PASCAL												
2002 2002		21 140	330-8		6176 6132	9000 9344	5,59500							
3001								2A	1 2B1	14500	48700	63200	T R 1	
4201 4601		M UGO LIBERATORE 7720 BLAIZE PASCAL HIE 2V9					IF	1						
1001	89932837	7730 BLAIZE PASCAL												
2002 2002		21 140	330-9		5568 5530	9344 9655	5,22500							
3001								2A	1 2B1	13600	59400	73000	T R 1	
4203 4603		M DOMENICO FARINACCI, COMMERÇANT 7730 BLAIZE PASCAL HIE 2V9					IF	1						
1001	89932841	7740 BLAIZE PASCAL												
2002 2002		21 140	330-10-1		IRR 6100	9028 IRR	5,68000							
3001								2A	1 2B1	14700	62000	76700	T R 1	
4203 4603		M OTTAVIO COLONNA, POSEUR DE TUILE 7740 BLAIZE PASCAL HIE 2V9					IF	1						
1001	89932842	7750 AV BLAIZE PASCAL												
2002 2002		21 140	343-7		IRR 5800	7988 10618	5,83200							
3001								2A	1 2B1	15100	66400	81500	T R 1	
4205 4605		M ANGELO ROMANELLI, MAINTENANCE 7750 BLAIZE PASCAL HIE 3C1					IF	1						

CODE	COMPTÉ	EMPLACEMENT - NOM, PROFESSION, RÉSIDENCE						CATEGORIE BÂTIMENT	SCOLAIRE		VALEUR EN DOLLARS			MUNICIPAL *	REMARQUES
		DIV. CAD.	CADASTRE	SUBDIVISION	FRONT	PROFONDEUR	SUPERFICIE		TERR.	P. C.	TERRAIN	BÂTISSE	TOTAL		
1001	89932843	7760 BLAISE PASCAL						1231							
2002		21 140	343-8		5835	10618									
2002					IRR	10171									
3001								2A	1 281	15800	67600	83400	T R 1		
4206		M NICOLINO DI MARZO, SERRURIER						1F							
4606		7760 BLAISE PASCAL H1E 3C1													
7001		DEBUT DE LA VALINIERE													
1001	89932844	LOT LA VALINIERE						1011							
2001		21 140	321		7325	21323									
2001						21364									
3001								6B	281	41300		41300	ED6 204-3		
4201		LA VILLE DE MONTRÉAL - SERVICE DE LA GESTION IMMOBILIERE						9F							
4601		507 PLACE D'ARMES #300 MONTRÉAL H2Y 2X6													
6001		PARC													
1001	89932845	7770 AV BLAISE PASCAL						1231							
2002		21 140	343-9		IRR	10171									
2002					5850	8720									
3001								2A	1 281	15800	68100	83900	T R 1		
4204		M VITO FALCI						1F							
4604		7770 BLAISE PASCAL H1E 3C1													
4205		MME VITO FALCI (NINFA VASILE)						2F							
4605		7770 BLAISE PASCAL H1E 3C1													
1001	89932846	11580 LAVALINIERE						1231							
2002		21 140	330-10-2		000	6100									
2002						627									
2004		21 140	330-11		6055	8897									
2004					5146	8850									
2999												5,14800			
3001								2A	1 281	13300	47200	60500	T R 1		
4201		M GERARD TOUSTIGNANT						1F							
4601		11580 LA VALINIERE H1E 2T3													
1001	89932847	11570 LA VALINIERE						1231							

CODE	COMPTÉ	EMPLACEMENT - NOM, PROFESSION, RESIDENCE					CATEGORIE BÂTIMENT	SCOLAIRE		VALEUR EN DOLLARS			MUNICIPAL	REMARQUES
		NOY. CAD.	CADASTRE	SUBDIVISION	FRONT	PROFONDEUR		SUPERFICIE	TERR. P. C.	TERRAIN	BÂTISSE	TOTAL		
2002	89932847	21 140	330-12	5500	8850	4,86700								
3001							2A	1 2B1	12700	46800	59500	T R 1		
4203		M SEBASTIANO DI NUNZIO, OPERATEUR					1F							
4603		11570 LA VALINIERE H1E 2T3												
4204		MME SEBASTIANO DI NUNZIO (JOHANNE DOYON)					2F							
4604		11570 LA VALINIERE H1E 2T3												
1001	89932850	11560 LA VALINIERE												
2002		21 140	330-13	5500	8850	4,86700								
3001							2A	1 2B1	12700	44000	56700	T R 1		
4201		M MAURICE POIRIER, DIRECTEUR					1F							
4601		11560 LA VALINIERE H1E 2T3												
1001	89932853	11550 LA VALINIERE												
2001		21 140	330-14	5500	8850	4,86700								
3001							2A	1 2B1	12700	46800	59500	T R 1		
4201		M ANDRE AUBIN					1F							
4601		5205 PIERRE BERNARD H1K 2R8												
4202		MME CLAUDETTE TOUCHETTE-AUBIN					2F							
1001	89932856	11540 LA VALINIERE												
2002		21 140	330-15	5500	8850	4,86700								
3001							2A	1 2B1	12700	44000	56700	T R 1		
4201		M RICHARD FONTAINE					1F							
4601		11540 LA VALINIERE H1E 2T3												
4202		MME MADELEINE HOTTE					2F							
4602		11540 LA VALINIERE H1E 2T3												
1001	89932859	11530 LA VALINIERE												
2002		21 140	330-16	5500	8850	4,86700								
3001							2A	1 2B1	12700	49700	62400	T R 1		
4203		M JEAN THOMAS CANTAVE, CHAUFFEUR D AUTOBUS					1F							
4603		11530 LA VALINIERE H1E 2T3												
1001	89932862	11520 LA VALINIERE												

CODE	COMTE	EMPLACEMENT - NOM, PROFESSION, RÉSIDENCE						CATEGORIE D'IMMEUBLE	SCOLAIRE		VALEUR EN DOLLARS			MUNICIPAL	REMARQUES	
		DIV. CAD.	CADASTRE	SUBDIVISION	FRONT	PROFONDEUR	SUPERFICIE		TERR	P.C.	TERRAIN	BÂTISSE	TOTAL			
2002 2002	89932862	21 140	330-17	6500 8172	8850 9005	6,49200										
3001								2A	1	2B1	16800	48900	65700	T R I		
4201 4601		M NICHELE ALFONSI 11520 LA VALINIERE H1E 2T3						1F								
4202 4602		MME NICHELE ALFONSI (ROSA VISELLI) 11520 LA VALINIERE H1E 2T3						5F								
7001		DEBUT DE BLAISE PASCAL														
1001	89932912	7725 BLAISE PASCAL														
2002 2002		21 140	326-30	IRR 6100	7575 8737	5,56700										
3001								2A	1	2B1	19400	48400	62800	T R I		
4201 4601		M FRANCO DI GIOVANNI 7725 AV BLAISE PASCAL H1E 2T2						1F								
1001	89932918	7735 BLAISE PASCAL														
2002 2002		21 140	326-31	IRR 5568	8737 9271	4,95200										
3001								2A	1	2B1	12900	54800	67700	T R I		
4201 4601		M ANGELO CARROZZA 7735 BLAISE PASCAL H1E 2T2						1F								
1001	89932922	7745 BLAISE PASCAL														
2002 2002		21 140	326-32	IRR 6100	9271 8300	5,35900										
3001								2A	1	2B1	13900	49700	63600	T R I		
4201 4601		M BRUNO VALERI, JOURNALIER 7745 BLAISE PASCAL H1E 2T2						1F								
1001	89932923	7755 AV BLAISE PASCAL														
2002 2002		21 140	339-11	IRR 5300	7946 9448	5,10800										
3001								2A	1	2B1	11500	72100	83600	T R I		

CODE	COMPTE	EMPLACEMENT · NOM, PROFESSION, RÉSIDENCE					CATEGORIE BÂTIMENT	SCOLAIRE	VALEUR EN DOLLARS			MUNICIPAL	REMARQUES	
		DIV. CAD.	CADASTRE	SUBDIVISION	FRONT	PROFONDEUR			SUPERFICIE	TERR P. C.	TERRAIN			BÂTISSE
1001	89932870	Lot av Blaise Pascal												
2002		21 134	1043		117.06	248.72					27,742.00			CERT. EFF. 344 10/9/85 2/4/85 Prov. de 85864200, 4300, 4500, 85864600, 4700, 4900, 5100 204-3 et dom. public.
2002					115.72	230.81								
3001														
4201		La Ville de Montréal - Service de la Gestion Immobilière					9F							
4601		507 Pl. d'Armes 300 H2Y 2W8						6B	2B1	38000		38000	E 06	

SERVICE D'ÉVALUATION

CODE	COMPTÉ	EMPLACEMENT - NOM, PROFESSION, RÉSIDENCE						CATEGORIE BÂTIMENT	SCOLAIRE	VALEUR EN DOLLARS			MUNICIPAL *	REMARQUES	
		DIV. CAD.	CADASTRE	SUBDIVISION	FRONT	PROFONDEUR	SUPERFICIE			TERR. P. C.	TERRAIN	BÂTIMENT			TOTAL
4201 4601	89932923	MME GIUSEPPINA MAIORINO-MAGGIORE						2F	1						
		7755 BLAISE PASCAL HIE 2T2													
7001		DÉBUT DE VALINIÈRE DE LA													
1001	89932925	7765 AV BLAISE PASCAL						(23)							
2002		21 140	339-12		4911	9848	4,39500								
2002					4850	8675									
3001								2A	1	2B1	11400	61100	72500	T R 1	
4201		M ANTONIO SANTANGELO						1F	1						
4601		7765 AV BLAISE-PASCAL HIE 3B9													
4202		MME ANITA D ARCANGELO-SANTANGELO						2F	1						
1001	89932926	7775 AV BLAISE PASCAL						(23)							
2002		21 140	339-13		4923	13975	6,36800								
2002					4414	13200									
3001								2A	1	2B1	16600	60200	76800	T R 1	
4206		M VINCENZO DI FRUSCIA, OPERATEUR						1F	1						
4606		7775 BLAISE PASCAL HIE 3B9													
4207		M ANTONIO DI FRUSCIA, ETUDIANT						1F	1						
4607		7775 BLAISE PASCAL HIE 3B9													
1001	89932927	7785 AV BLAISE PASCAL						(23)							
2002		21 140	339-14		5714	13200	7,15200								
2002					5578	12300									
3001								2A	1	2B1	16100	70600	86700	T R 1	
4204		MME GERMAINE CHOUINARD, BARNAID						3F	1						
4604		7785 BLAISE PASCAL HIE 3B9													
1001	89932928	8001-35 BLAISE PASCAL						(02)							
2001		21 135	182		12528	22057	28,32500								
2001					12645	23200									
3001								4A	2	2B1	59900	558600	618500	T C 1	
4201		BANQUE D'ÉPARGNE DE LA CITE ET DU DISTRICT DE MONTRÉAL						CF	1						
4601		276 ST JACQUES O H2Y 1N3													
1001	89932929	11620 LA VALINIÈRE						(23)							
		MICROFICHE 155 K-02													

VERSO

79932928

CFN2

4201 Avenue C.M. Regis Inc.

4601 5035 Avenue St. Louis, 1128 165

CERT.	EFF.	
6/14/85	26/4/85	359

NUMERO	DESCRIPTION	DATE	AMOUNT	REMARKS
1
2
3
4
5
6
7
8
9
10
11
12
13
14
15
16
17
18
19
20
21
22
23
24
25
26
27
28
29
30
31
32
33
34
35
36
37
38
39
40
41
42
43
44
45
46
47
48
49
50
51
52
53
54
55
56
57
58
59
60
61
62
63
64
65
66
67
68
69
70
71
72
73
74
75
76
77
78
79
80
81
82
83
84
85
86
87
88
89
90
91
92
93
94
95
96
97
98
99
100

CODIS	COMPTÉ	EMPLACEMENT - NOM, PROFESSION, RESIDENCE					CATEGORIE BÂTIMENT	SCOLAIRE	VALEUR EN DOLLARS			MUNICIPAL	REMARQUES	
		CAD. CADASTRE	SUBDIVISION	FRONT	PROFONDEUR	SUPERFICIE			TERR. P. C.	TERRAIN	BÂTISSE			TOTAL
2002	89932929	21 140	326-33	5250	8850	4,64600								
3001	A-152156 14-10-85						2A	1 2B1	12100	47100	59200	T R I		
4201		M RAFFAELE CALCE					IF							
4601		11620 LA VALINIERE HIE 2T4 1025 Pajman St. Venat de Paul Land HIE 252 P. 277 & 3046 12-10-85												
1001	89932930	11646	LA VALINIERE				23							
2002		21 140	326-34	5250	8850	4,64600								
3001							2A	1 2B1	12100	48900	61000	T R I		
4201		M GIOVANNI MALATESTA					IF							
4601		11640 LA VALINIERE HIE 2T4												
4202		MME MARIANNA DI RE					3F							
4602		11640 LA VALINIERE HIE 2T4												
1001	89932932	11660	LA VALINIERE				23							
2002		21 140	326-35	5250	8850	4,64600								
3001							2A	1 2B1	10500	73500	84000	T R I		
4201		M MARIO DI LALLO					IF							
4601		11660 LA VALINIERE HIE 2T4												
1001	89932938	11680	LA VALINIERE				23							
2002		21 140	326-36	5250	8850	4,64600								
3001							2A	1 2B1	12100	46600	58700	T R I		
4202		MME EMMA LATESSA CICCETTI					3F							
4602		11680 LA VALINIERE HIE 2T4												
7001		DEBUT DE BARTHELEMY												
1001	89932940	11735	BARTHELEMY				23							
2002		21 140	326-1	4050	9100	3,68500								
3001							2A	1 2B1	9500	37900	47400	T R I		
4201		M PIERRE J EDOUARD					IF							
4601		11735 BARTHELEMY HIE 2B9												
4202		MME PIERRE J EDOUARD (JACQUELINE LAROCHELLE)					2F							
4602		11735 BARTHELEMY HIE 2B9												
1001	89932992	11725	BARTHELEMY				23							

CERT.	EFF.	
28-11-85	14-85	314

89932929

SPIL

4301 M. Giuseppe Valentini

4601 11620 La Vallée, N.E. 3TH

CERT.	OFF.
6/2/89	16/10/89
389	

CODE	COMPTÉ	EMPLACEMENT - NOM, PROFESSION, RÉSIDENCE						CATEGORIE BÂTIMENT	SCOLAIRE		VALEUR EN DOLLARS			MUNICIPAL	REMARQUES
		NOY CAD	CADASTRE	SUBDIVISION	FRONT	PROFONDEUR	SUPERFICIE		TERR	P. C.	TERRAIN	BÂTISSE	TOTAL		
2002	89932942	21 140	326-2		3050	9100	2,77500								
3001								2A	1	2B1	7200	39000	46200	T R I	
4201		M ANTONIO MIELE						1F	1						
4601		4221 RENE GOUPIL	HIZ 1WS												
4202		M LILIANA MIELE						1F	1						
4602		4221 RENE GOUPIL	HIZ 1WS												
1001	89932944	11715 HENRI GAGNON						(23)							
2002		21 140	326-3		3050	9100	2,77500								
2004		21 140	326-4		2000	9100	1,82000								
2006		21 140	326-5-2		500	9100	45500								
2999							5,05000								
3001								2A	1	2B1	13100	50500	63600	T R I	
4201		M FRANCESCO RIZZUTO						1F	1						
4601		11715 HENRI GAGNON	HIE 2R9												
4202		MME ANNA MARIA BELLISIMO-RIZZUTO						2F	1						
1001	89932950	11705 BARTHELEMY						(23)							
2001		21 140	326-5-1		1500	9100	1,36500								
2002		21 140	326-6		3550	9100	3,23000								
2999					IRR		4,59500								
3001								2A	1	2B1	12000	41100	53100	T R I	
4204		M ALESSANDRO CAMPANELLI						1F	1						
4604		11705 BARTHELEMY	HIE 2R6												
4205		MME ALESSANDRO CAMPANELLI (ANGELO MARIA VILENO)						2F	1						
4605		11705 BARTHELEMY	HIE 2R6												
1001	89932952	11695 BARTHELEMY						(23)							
2002		21 140	326-7		3050	8850	2,69900								
3001								2A	1	2B1	7000	40900	47900	T R I	
4201		M GIUSEPPE DE CICCIO, EXPEDITEUR						1F	1						
4601		11695 BARTHELEMY	HIE 2R6												
1001	89932954	11685 BARTHELEMY						(23)							
2002		21 140	326-8		2000	8850	1,77000								
3001								2A	1	2B1	4600	37400	42000	T R I	

CODE	COMpte	EMPLACEMENT - NOM, PROFESSION, RÉSIDENCE						CATEGORIE BÂTIMENT	SCOLAIRE			VALEUR EN DOLLARS			MUNICIPAL	REMARQUES	
		DIV. C.A.D.	CADASTRE	SUBDIVISION	FRONT	PROFONDEUR	SUPERFICIE		TERR	F	C	TERRAIN	BÂTISSÉ	TOTAL			
4214 4614	89932954	M	NICOLA SPERANZA, COMMERÇANT														
			11685 BARTHELEMY HIE 2R6					1F									
1001	89932956		11675 BARTHELEMY														
2002			21 140 326-9		2000	8850	1,77000										
3001										2A	1	2B1	4600	37400	42000	T R 1	
4201 4601		M	M ANORE FORTUNAT JEANNOT					1F									
4202 4602			11675 BARTHELEMY HIR 2R6														
			MME ALTAGRACE FORTUNAT JEANNOT					2F									
			11675 BARTHELEMY HIR 2R6														
1001	89932958		11665 BARTHELEMY														
2002			21 140 326-10		2000	8850	1,77000										
3001										2A	1	2B1	4600	38000	42600	T R 1	
4201 4601		M	JEAN YVES MATHURIN, MECANCIEN					1F									
			11665 BARTHELEMY HIE 2R6														
1001	89932960		11655 BARTHELEMY														
2002			21 140 326-11		3050	8850	2,69900										
3001										2A	1	2B1	7000	37600	44600	T R 1	
4214 4614			MME CLAIRE LAPOINTE					2F									
			11655 BARTHELEMY HIE 2R6														
1001	89932962		11645 BARTHELEMY														
2002			21 140 326-12		3050	8850	2,69900										
3001										2A	1	2B1	7000	37600	44600	T R 1	
4214 4614		M	PLACIDE VEILLETTE, JOURNALIER					1F									
			11645 BARTHELEMY HIE 2R6														
1001	89932964		11635 BARTHELEMY														
2002			21 140 326-13		2000	8850	1,77000										
3001										2A	1	2B1	4600	37400	42000	T R 1	

CODE	COMPTÉ	EMPLACEMENT - NOM PROFESSION, RESIDENCE						CATEGORIE BÂTIMENT	SCOLAIRE			VALEUR EN DOLLARS			MUNICIPAL *	REMARQUES
		DIV. CAD.	CADASTRE	SUBDIVISION	FRONT	PROFONDEUR	SUPERFICIE		TERR P C	TERRAIN	BÂTISSE	TOTAL				
4201 4601 4202 4602	89932964	MR ANTONIO DILELLA 11635 BARTHELEMY HIE 2R6 MRS MARIA GRACIELA-DILELLA 11635 BARTHELEMY HIE 2R6					1A 2A									
1001 2002 3001	89932966	11625 BARTHELEMY					(23)									
		21 140 326-14		2000	8850	1,77000										
4201 4601 4202		M MAURICE EDMA 11625 BARTHELEMY HIE 2R6 MME MONA PIERRE-EDMA					1F 2F									
1001 2002 3001	89932968	11615 BARTHELEMY					(23)									
		21 140 326-15		3050	8850	2,69900										
4201 4601 4202		M ANTONIO DE LUCA 11615 BARTHELEMY HIE 2R6 MME MARY ANGELILLO					1F 3F									
1001 2002 2002 3001	89933010	LOT BARTHELEMY					(23)									
		21 140 322		IRR 21323	13600 12675	26,98400										
							6B		2B1	74700		74700		ED6	204-3	
4201 4601		LA VILLE DE MONTREAL - SERVICE DE LA GESTION IMMOBILIERE 507 PLACE D'ARMES #300 MONTREAL H2Y 2E8					9F									
7001		DEBUT DE JEAN VALETS AV														
1001 2002 2002 3001	89933019	LOT BARTHELEMY					(23)									
		21 141 404		IRR 1302	9031 11200	2,51200										
							7A		1 2B1							1 TVV
4201 4601		M ANTONIO DI LILLO 1610 GUERIN H3M 1Y3					1F									
6620		PROPRIETE SUJETTE A SURTAXE SUR TERRAIN VAGUE DESSERVI														
1001	89933020	11610 BARTHELEMY					(23)									
		MICROFICHE 155 0-02														

3.F.F.I.

4201 Mlle Louise Lemay

4601 11,635 Barthelmy H.16 2.R.L.

1.F.F.I.

4002 M. Gilles Dubuc

CERT.	EFF.
24/01/1964	1/01/1964

CODE	COMPTÉ	EMPLACEMENT - NOM, PROFESSION, RÉSIDENCE					CATEGORIE BÂTIMENT	SCOLAIRE		VALEUR EN DOLLARS			MUNICIPAL	REMARQUES	
		DIV. CAD.	CADASTRE	SUBDIVISION	FRONT	PROFONDEUR		SUPERFICIE	TERR.	P. C.	TERRAIN	BÂTISSE			TOTAL
2002	89933020		21 141	361	5584	11200	7,30500								
2002					7697	11000									
3001								2A	1	2B1	14600	72000	86600	T R 1	
4201		M MARIO MARINI						1F	1						
4601		11610 BARTHELEMY	HIE	4A1											
4202		MME FERNANDA CRECCO MARINI						2F	1						
4602		11610 BARTHELEMY	HIE	4A1											
1001	89933022		11620 BARTHELEMY					123							
2002			21 141	360	5600	11000	6,16000								
3001								2A	1	2B1	12300	64300	76600	T R 1	
4203		M GIUSEPPE MASCIA						1F	1						
4603		11620 BARTHELEMY	HIE	4A1											
4204		MME FRANCESCA ATTIVISSIMO MASCIA						2F	1						
4604		11620 BARTHELEMY	HIE	4A1											
1001	89933024		11630 BARTHELEMY					123							
2002			21 141	359	5600	11000	6,16000								
3001								2A	1	2B1	11600	67100	78700	T R 1	
4201		M GIOVANNI ZIZZI						1F	1						
4601		11630 BARTHELEMY	HIE	4A1											
4202		MME ANNA ZIZZI						2F	1						
4602		11630 BARTHELEMY	HIE	4A1											
1001	89933026		11640 BARTHELEMY					123							
2002			21 141	358	5600	11000	6,16000								
3001								2A	1	2B1	11600	67500	79100	T R 1	
4201		M GASPARE DAINA PALERMO						1F	1						
4601		11640 BARTHELEMY	HIE	4A1											
1001	89933028		11650 BARTHELEMY					123							
2002			21 141	357	5600	11000	6,16000								
3001								2A	1	2B1	11600	61500	73100	T R 1	
4201		M EGISTO DELLICOLLI						1F	1						
4601		11650 BARTHELEMY	HIE	4A1											

CODE	COMPTÉ	EMPLACEMENT - NOM, PROFESSION, RÉSIDENCE						C	L	M	C	C	VALEUR EN DOLLARS			MUNICIPAL	REMARQUES
		DIV. CAD.	CADASTRE	SUBDIVISION	FRONT	PROFONDEUR	SUPERFICIE						TERR. P. C.	TERRAIN	BÂTISSE		
4202 4602	89933028	MME ROSA ANTINOZZI DELLICOLI															
		11650 BARTHELEMY HIE 4A1															
1001	89933030	11660 BARTHELEMY															
2002		21 141 356		5600	11000	6,16000											
3001																	
4201 4601		M GIORGIO BAGORDA															
		11660 BARTHELEMY HIE 4A1															
4202 4602		MME LISA PALMISANO BAGORDA															
		11660 BARTHELEMY HIE 4A1															
1001	89933032	11670 BARTHELEMY															
2002		21 141 355		IRR	11000	6,51500											
2002				6000	IRR												
3001																	
4201 4601		M GUIDO CIFELLI															
		11670 BARTHELEMY HIE 4A1															
4202 4602		MME ANTONIETTA MAGLIERI-CIFELLI															
		11670 BARTHELEMY HIE 4A1															
1001	89933040	11685 NARCISSE DIONNE															
2002		21 141 362		IRR	IRR	6,54000											
2002				6000	11037												
3001																	
4203 4603		M MENATTO RINALDI															
		11685 NARCISSE DIONNE HIE 4H4															
1001	89933042	11675 NARCISSE DIONNE															
2002		21 141 363		5200	11037	5,73600											
2002					11027												
3001																	
4203 4603		M LINDO CORTINA															
		11675 NARCISSE DIONNE HIE 4H4															
1001	89933044	11665 NARCISSE DIONNE															
2002		21 141 364		5200	11027	5,73100											
2002					11014												

CODE	COMpte	EMPLACEMENT - NOM, PROFESSION, RÉSIDENCE					CATEGORIE BÂTIMENT	SCOLAIRE	VALEUR EN DOLLARS			MUNICIPAL	REMARQUES	
		DIV. CAD.	CADASTRE	SUBDIVISION	FRONT	PROFONDEUR			SUPERFICIE	TERR. P. C.	TERRAIN			BÂTISSE
3001	89933044													
4201		M. GIUSEPPE MAGLIERI					IF	I						
4601		11665 NARCISSE DIONNE			HIE 4M									
4202		MME MARIA MORRONE-MAGLIERI					2F	J						
4602		11665 NARCISSE DIONNE			HIE 4M									
1001	89933046	11655 NARCISSE DIONNE												
2002		21 141	365		5200	11014								
2002						11000								
3001														
4203		M. ANTONIO DE MATTEIS					IF	I						
4603		11655 NARCISSE DIONNE RIV PRAIRIES			HIE 4M									
4204		MME ROSINA ROMANO DE MATTEIS					2F	J						
4604		11655 NARCISSE DIONNE RIV PRAIRIES			HIE 4M									
1001	89933048	<i>11645 Narcisse Dionne</i> LOT 202-141-353												
2002		21 141	366		5200	11000								
2002						10991								
3001														
4203		MME LUCIA MARZITELLA GALERIO					2F	J						
4603		11645 NARCISSE DIONNE			HIE 4M									
1001		PROPRIETE SUJETTE A SURTAXE SUR TERRAIN VAGUE DESSERVI												
1001	89933050	11635 NARCISSE DIONNE												
2002		21 141	367		5200	10991								
2002						10978								
3001														
4201		M. LORENZO DI LIBERO					IF	I						
4601		11635 AV NARCISSE DIONNE			HIE 4M									
1001	89933052	11625 NARCISSE DIONNE												
2002		21 141	368		5200	10978								
2002						10968								
3001														
4203		M. ARTEMIO VENDRANIN					IF	I						
4603		11625 NARCISSE DIONNE			HIE 4M									

CERT.	EFF.
17.9	1-1
84	25

12,100 *67,000* *79,100* T.R.
~~16,200~~ ~~16,200~~ T.V.V. 1

CODE	NUMERO	EMPLACEMENT - NOM, PROFESSION, RESIDENCE					CATEGORIE BÂTIMENT	SCOLAIRE		VALEUR EN DOLLARS			MUNICIPAL	REMARQUES	
		CADASTRE	SUBDIVISION	FRONT	PROFONDEUR	SUPERFICIE		TERR.	P. C.	FERRAIN	BATISSE	TOTAL			
1001	89933054	11615 MARCISSE DIONNE					(23)								
2002		21 141	369	IRR	10968										
2002				4498	IRR										
2004		21 141	403	000	6909										
2004				1302	6785										
2999															
3001							2A	1 2B1	12500	73400	85900		T R 1		
4201		MR ANTONIO ROSATI					1A								
4601		11615 AV MARCISSE DIONNE HIE 4H4													
4202		MRS MARIA MASCIA-ROSATI					2A								
1001	89933056	LOT RUE 141-381					(23)								
2002		21 141	402	IRR	IRR	5,54800									
2002				5118	10979										
3001							7A	1 2B1	8300		8300		TSV 1		
4201		MME MICHELE LORUSSO					3F	2							
4601		12121 MARC AURELE FORTIN HIE 3M9													
6630		PROPRIETE SUJETTE A SURTAXE SUR TERRAIN VAGUE NON DESSERVI													
1001	89933058	LOT RUE 141-381					(23)								
2002		21 141	401	5003	10979	5,49300									
3001							7A	1 2B1	8300		8300		TSV 1		
4201		M DOMENIC VACCARELLI					1F	1							
4601		9430 LAROSE HIZ 3A8													
6630		PROPRIETE SUJETTE A SURTAXE SUR TERRAIN VAGUE NON DESSERVI													
1001	89933060	LOT RUE 141-381					(23)								
2002		21 141	405	6504	10979	7,141 00									
2002			400	5803	10979	5,49300									
3001							7A	1 2B1	8300		8300		TSV 1		
4201		M LUCIANO M VACCARELLI					1F	1							
4601		9436 DE MORTIGNY HIZ 2N9													
6630		PROPRIETE SUJETTE A SURTAXE SUR TERRAIN VAGUE NON DESSERVI													
1001	89933062	LOT RUE 141-382					(23)								
2002		21 141	308	5003	10979	5,49300									

CERT.	REF.	
02-2-85	1-1-85	323

Subst.	
CERT.	ENF.
03/1/85	3/6

Provenance de
89933062

89933056

IFI

4201 M. Antonio Resti

4601 11615 Marie-Dominique, HIE 444

12300 Elie Beaupre, HIE 467

DEPT.	APP.
21-85	12-85

89933054

IFI

4201 M. Vincenzo Viselli

4601 11615 Marie-Dominique, HIE 444

IFI

4202 Mme. Rientens Viselli

DEPT.	APP.
21/1/85	28/5/85

15820

CODE	COMPTE	EMPLACEMENT - NOM, PROFESSION, RÉSIDENCE						CATEGORIE BÂTIMENT	SCOLAIRE	VALEUR EN DOLLARS			MUNICIPAL	REMARQUES	
		NOY. CAD.	CADASTRE	SUBDIVISION	FRONT	PROFONDEUR	SUPERFICIE			TERR. P. C.	TERRAIN	BÂTIMENT			TOTAL
3001	89933062														
4201 4601		M ANTONIO DI LILLO 1610 GUERIN H3M 1T3						1F							
		ANNULÉ													
6630		PROPRIÉTÉ SUJETTE A SURTAXE SUR TERRAIN VAGUE NON DESSERVI													
1001	89933064	LOT RUE 141-381													
2002		21 141	406 -398	8506 -5083	10979	1,338.00 5,493.00									
3001															
4201 4601 4202		M PETER FILATO 3005 HENRI DE SALIERES #3. H1N 2Y1 MME FLAVIA SPINELLI-FILATO						1F 2F							
6630		PROPRIÉTÉ SUJETTE A SURTAXE SUR TERRAIN VAGUE NON DESSERVI													
1001	89933066	LOT RUE 141-381													
2002		21 141	397	5003	10979	5,493.00									
3001															
4201 4601		M ANTONIO DI LILLO 1610 GUERIN H3M 1T3						1F							
6630		VERSO PROPRIÉTÉ SUJETTE A SURTAXE SUR TERRAIN VAGUE NON DESSERVI													
1001	89933068	LOT RUE 141-381													
2002		21 141	396	5003	10979	5,493.00									
3001															
4201 4601		M ANTONIO DI LILLO 1610 GUERIN H3M 1T3						1F							
6630		VERSO PROPRIÉTÉ SUJETTE A SURTAXE SUR TERRAIN VAGUE NON DESSERVI													
1001	89933070	LOT RUE 141-381													
2002		21 141	395	5003	10979	5,493.00									
3001															
4201 4601		M ANTONIO DI LILLO 1610 GUERIN H3M 1T3						1F							
6630		VERSO PROPRIÉTÉ SUJETTE A SURTAXE SUR TERRAIN VAGUE NON DESSERVI													

89933066

1F11

4201 M. Eugenio Spinelli

4601 3005 Avenue de LaSalle, #1, H2N 2Y1

2F11

4202 Mme Viola Duso

CEPT	EFF.
9/11/84	24/8/84

89933068

1F11

4201 M. Franco Rossi

4601 9374 St. Hubert, H2M 1Z2

2F11

4202 Mme Anne Marie Santilli-Rossi

CEPT	EFF.
9/11/84	23/8/84

89933070

1F11

4201 M. Antonio Santillo

4601 3601 Everett, H2A 1S1

4202 Mme Assunta Cerasani-Santilli

CEPT	EFF.
9/11/84	23/8/84

CODE	COMPTÉ	EMPLACEMENT - NOM, PROFESSION, RESIDENCE						CATEGORIE DATEMENT	SCOLAIRE		VALEUR EN DOLLARS			MUNICIPAL ★	REMARQUES
		NUMERO	QUARTIER	PROFESSION	FRONT	PROFONDEUR	SUPERFICIE		P	C	TERRAIN	BATISSE	TOTAL		
1001	89933072	LOT RUE 141-381						233							
2002		21	141	394	5003	10979	5,49300								
3001								7A	1	2B1	8300		8300	TSV 1	
4201		ANTONIO DI LILLO						IF							
4601		1610 GUERIN H3M IT3 VERSO													
6630		PROPRIETE SUJETTE A SURTAXE SUR TERRAIN VAGUE NON DESSERVI													
1001	89933074	LOT RUE 141-381						233							
2002	A 15107 5-3-85	21	141	393	IRR	10979	6,04300								
2002					5397	IRR									
3001								7A	1	2B1	9000		9000	TSV 1	
4201		ANTONIO DI LILLO						IF							
4601		1610 GUERIN H3M IT3 VERSO													
6630		PROPRIETE SUJETTE A SURTAXE SUR TERRAIN VAGUE NON DESSERVI													
1001	89933076	LOT BARTHELEMY						233							
2002	A 15107 9-4-85	21	141	392	IRR	10979	5,64200								
2002					5397	IRR									
3001								2A 7A	2	2B1	8400 65100		73500	TR TSV 1	
4201		CONSTRUCTION RUBBO LTEE						CF							
4601		12554 39E AVENUE H1E 2E2 VERSO													
6630		PROPRIETE SUJETTE A SURTAXE SUR TERRAIN VAGUE DESSERVI													
1001	89933078	LOT BARTHELEMY						233							
2002		21	141	391	5003	10979	5,49300								
3001								2A 7A	2	2B1	8300 8300	81700	90000	R TSV 1	
4201		CONSTRUCTION RUBBO LTEE						CF							
4601		12554 39E AVENUE H1E 2E2 VERSO													
6630		PROPRIETE SUJETTE A SURTAXE SUR TERRAIN VAGUE DESSERVI													
1001	89933080	LOT BARTHELEMY						233							
2002		21	141	390	5003	10979	5,49300								
3001								2A 7A	1	2B1	11,600 8300	58,300	69,900	TR TSV 1	
		MICROFICHE 155 F-03													

CFSE
81085 16185 361

CFSE
281288 1185 315

CFSE
117-9 1-1
87 35 214

29933072

2FI2

4201 M. Luigi Spinelli
4601 3005 Henri de Salines, H2N 2Y1

CERT.	EFF.
9/11/84	10/9/84

29933074

2A11

4201 Mrs. Genevieve Elias-St. Henry
4601 2175 St. Rosemeuve #404 H3H 1L5

CERT.	EFF.
26/4/85	5/3/85

29933078

2FI2

4201 M. Francesco de Luca
4601 11510 Barthelemy, H1E 4R1 F122204526 90474

CERT.	EFF.
9/11/84	10/9/84

29933076

1FI2

4201 M. Antonio de° Martins F122214680
4601 4392 Compagnie St. Louis H1R 1S6

11500 Barthelemy H1E 4R1
4602 Mme Genevieve Kavelle-de Martins

CERT.	EFF.
29/1/81	9/4/81

CODE	COMPLÈTE	EMPLACEMENT (NOM, PROFESSION, RÉSIDENCE)					CATEGORIE BÂTIMENT	SCOLAIRE		VALEUR EN DOLLARS			MUNICIPAL	REMARQUES	
		DIV. CAD.	CADASTRE	SUBDIVISION	FRONT	PROFONDEUR		SURFACE	F	C	TERRAIN	BÂTIMENT			TOTAL
4201 4601 4202	89933080	M GIUSEPPE COBUZZI 11520 BARTHELEMY HIE 4R1 MME MARTA DE LUCA-COBUZZI					1F 2F								
4620		PROPRIETE SUJETTE A SURTAXE SUR TERRAIN VAGUE DESSERVI													
1001	89933082	11530 LOT BARTHELEMY					(23)								
2002		21 141 389		5003	10979	5,49300									
3001							2A 7A	1	2B1	11,600 8,300	58,900	70,200 8,300	T R TVV	1	
4201 4601 4202		MME MARIA ANTONCCHIA 11530 BARTHELEMY HIE 1R1 M FERNANDO D ARCANGELO					3F 1F								
4620		PROPRIETE SUJETTE A SURTAXE SUR TERRAIN VAGUE DESSERVI													
1001	89933084	11540 LOT BARTHELEMY					(23)								
2002		21 141 389		5003	10979	5,49300									
3001							2A 7A	1	2B1	11,600 8,300	58,600	70,200 8,300	T R TVV	1	
4201 4601 4202		M NICOLA LOCONTE 11540 BARTHELEMY HIE 4R1 MME ROSA CHIARAPPA-LOCONTE					1 2F								
4620		PROPRIETE SUJETTE A SURTAXE SUR TERRAIN VAGUE DESSERVI													
1001	89933086	11550 LOT BARTHELEMY					(23)								
2002		21 141 387		5003	10979	5,49300									
3001							2A 7A	1	2B1	11,600 8,300	58,600	70,200 8,300	T R TVV	1	
4201 4601 4202		M GIUSEPPE CHIARAPPA 11550 BARTHELEMY HIE 4R1 MME LUIGINA LOCONTE-CHIARAPPA					1 2F								
4620		PROPRIETE SUJETTE A SURTAXE SUR TERRAIN VAGUE DESSERVI													
1001	89933088	11560 BARTHELEMY					(23)								
2002		21 141 386		5003	10979	5,49300									
3001							2A	1	2B1	10300	73800	84100	T R	1	
4201 4601		MME LILLIAN SUNDI 11560 BARTHELEMY HIE 4R1					3F								

SÉRIE DE L'ÉVALUATION

CODE	COMPTÉ	EMPLACEMENT - NOM, PROFESSION, RÉSIDENCE						CATEGORIE BÂTIMENT	SCOLAIRE		VALEUR EN DOLLARS			MUNICIPAL	REMARQUES	
		DIV. CAD.	CADASTRE	SURDIVISION	FRONT	PROFONDEUR	SUPERFICIE		TERR. P. C.	TERRAIN	BÂTISSE	TOTAL				
1001	89933090	11570 BARTHELEMY						(23)								
2052		21	141	385	5003	10979	5,49300									
3001								2A	1 2B1	12600	66900	79500	T R 1			
4201		M GIUSEPPE DE MATTEIS						1F								
4601		11570 BARTHELEMY HIE 4R1														
4202		MME REGINA TREVISONNO-DE MATTEIS						2F								
1001	89933092	11580 BARTHELEMY						(23)								
2002		21	141	384	5003	10979	5,49300									
3001								2A	1 2B1	11000	64600	75600	T R 1			
4201		M FRANCESCO MASSARELLI						1								
4601		11580 BARTHELEMY HIE 4R1														
4202		MME ANTONIETTA MASSARELLI						2F								
1001	89933094	11590 BARTHELEMY						(23)								
2002		21	141	383	IRP	10979	5,52500									
2002					5118	IRR										
3001								2A	1 2B1	5500	55900	61400	T R 1			
4201		M CARLO LONGO						1								
4601		11590 BARTHELEMY HIC 4R1														
4202		MME MARIA LONGO						3F								
4602		5610 BOY MONTREAL NORD HIG IH3														
1001	89933121	LOT AV JEAN VALETS						(12)								
2002		21	151	6	14406	16000	20,91100									
2002					11732	16222										
3001								7C	2 2B1	43900		43900	TVV 1			
4201		LES PLACEMENTS CAMPOTORO INC						CF								
4601		7335 BL HENRI BOURASSA HIE 3TS														
5620		PROPRIETE SUJETTE A SURTAXE SUR TERRAIN VAGUE DESSERV1														
7001		TRAVERSEZ COTE NORD														
1001	89933149	LOT ARR AV JEAN VALETS						(12)								
2002		21	152	P215	10000	15259	15,25900									
3001								7C	1 2B1	24200		24200	TVV 1			

CODE	QUARTIER	EMPLACEMENT - NOM PROFESSION - RÉSIDENCE					CATEGORIE BÂTIMENT	SCOLAIRE		VALEUR EN DOLLARS			MUNICIPAL	REMARQUES	
		DIV. CAD.	CADASTRE	SUBDIVISION	FRONT	PROFONDEUR		SUPERFICIE	TERR. P. I. C.	TERRAIN	BÂTISSE	TOTAL			
4202 4602 4203	89933149	M													
6620															
1001	89933151														
2002 2002															
3001															
4203 4603 4204		M													
6620															
1001	89933152														
2002 2002															
3001															
4201 4601		M													
6620															
1001	89933153														
2002 2002															
3001															
4201 4601		M													
6620															
1001	89933154														
2002 2002															
3001															
4203 4603		M													

CODE	COMPTÉ	EMPLACEMENT - NOM, PROFESSION, RESIDENCE					CATEGORIE BÂTIMENT	SCOLAIRE		VALEUR EN DOLLARS			MUNICIPAL	REMARQUES	
		PARCÉL. CAD.	CADASTRE	SUBDIVISION	FRONT	PROFONDEUR		SUPERFICIE	TERR. P. C.	TERRAIN	BÂTISSÉ	TOTAL			
1001	89933156	LOT ARR AV JEAN VALETS					121								
2002	A153780	21 151	1-3		30269	16222									
2002	12-11-85				32943	16000									
3001		VERSO													
4201		DI LILLO CONSTRUCTION LTEE					CF	2							
4601		6798 PL PASCAL GAGNON MTL NORD H1P 1A1													
6620		PROPRIETE SUJETTE A SURTAXE SUR TERRAIN VAGUE DESSERVI													
1001	89933158	7333-27 AV JEAN VALETS					121								
2002	A153779	21 151	2-2		6000	15000									
2004	12-11-85	21 151	2-1		4768	15000									
2004					1934	15265									
2006		21 152	215-4		1232	15265									
2006					4066	15000									
2003		21 152	215-3		6000	15000									
2999															
3001		VERSO													
4201		ANTONIO DI LILLO					IF	1							
4601		1610 GUERIN H3M 1T3													
1001	89933160	LOT ARR AV JEAN VALETS					121								
2002	A153779	21 151	1-2		6000	16000									
2002	12-11-85				4911	1RR									
2004		21 152	214-5		000	5866									
2004					1089	5764									
2999															
3001		VERSO													
4201		DI LILLO CONSTRUCTION LTEE					CF	2							
4601		6798 PL PASCAL GAGNON MTL NORD H1P 1A1													
6620		PROPRIETE SUJETTE A SURTAXE SUR TERRAIN VAGUE DESSERVI													
1001	89933164	LOT ARR AV JEAN VALETS					121								
2002	A153779	21 151	1-1		1934	10236									
2002	12-11-85				000	10417									
2004		21 152	214-4		4066	1RR									
2004					6000	16000									
2999															
3001		VERSO													
4201		DI LILLO CONSTRUCTION LTEE					CF	2							
4601		6798 PL PASCAL GAGNON MTL NORD H1P 1A1													
6620		PROPRIETE SUJETTE A SURTAXE SUR TERRAIN VAGUE DESSERVI													
1001	89933164	LOT ARR AV JEAN VALETS					121								
2002	A153779	21 151	1-1		1934	10236									
2002	12-11-85				000	10417									
2004		21 152	214-4		4066	1RR									
2004					6000	16000									
2999															
3001		VERSO													
4201		DI LILLO CONSTRUCTION LTEE					CF	2							
4601		6798 PL PASCAL GAGNON MTL NORD H1P 1A1													
6620		PROPRIETE SUJETTE A SURTAXE SUR TERRAIN VAGUE DESSERVI													

89933156

CFNI

4201 Placements Lampiro Inc.
4601 7335 Bl. Henri Bourassa E. H1E 3T5

CERT.	EFF.	368
01-2-86	12-11-85	

89933160

CFNI

4201 Produits Metalliques J.P. Inc.
4601 7335 Bl. Henri Bourassa E. H1E 3T5

CERT.	EFF.	368
01-2-86	12-11-85	

89933158

CFNI

4201 Produits Metalliques J.P. Inc.
4601 7335 Bl. Henri Bourassa E. H1E 3T5

CERT.	EFF.	368
01-2-86	12-11-85	

CODE	COMPTÉ	EMPLACEMENT - NOM, PROFESSION, RÉSIDENCE					CATEGORIE D'IMMEUBLE	SCOLAIRE		VALEUR EN DOLLARS			MUNICIPAL	REMARQUES	
		QUARTIER	CADASTRE	SUBDIVISION	FRONT	PROFONDEUR		SUPERFICIE	TERRAIN	BÂTIMENT	TOTAL				
4201 4601	89933164	DI LILLO CONSTRUCTION LTEE	VERSUS 6793 PL PASCAL GAGNON MTL NORD HIF 1A1					CF	2						
6620		PROPRIETE SUJETTE A SURTAXE SUR TERRAIN VAGUE DESSERVI													
1001	89933168	LOT ARR AV JEAN VALETS													
2002	A153779 12-11-85	21 152	214-3	6000	16000	9,60000									
3001		VERSUS													
4201 4601		DI LILLO CONSTRUCTION LTEE	6796 PL PASCAL GAGNON MTL NORD HIF 1A1					CF	2						
6620		PROPRIETE SUJETTE A SURTAXE SUR TERRAIN VAGUE DESSERVI													
1001	89933170	7323 AV JEAN VALETS													
2002	A153779 12-11-85	21 152	215-2	6000	15000	9,00000									
3001		VERSUS													
4201 4601		ANTONIO DI LILLO	1610 GUERIN H3M J13					IF	1						
1001	89933174	LOT ARR AV JEAN VALETS													
2002	A153779 12-11-85	21 152	214-2	6000	16000	9,60000									
3001		VERSUS													
4201 4601		DI LILLO CONSTRUCTION LTEE	6796 PL PASCAL GAGNON MTL NORD HIF 1A1					CF	2						
6620		PROPRIETE SUJETTE A SURTAXE SUR TERRAIN VAGUE DESSERVI													
1001	89933176	11340 NICOLAS JOSSELIN													
2002		21 152	215-1	17126	15000	23,33000									
2002				14326	15259										
3001															
4203 4603		MONTRÉAL REGULATOR AND TORCH REPAIR LIMITED	11340 AV NICOLAS JOSSELIN H1E 3A2					CA	1						
1001	89933180	LOT ARR AV JEAN VALETS													
2002		21 152	214-1	24326	16000	36,53300									
2002				21340	16277										

89933164

CFNI

4201 Produits Metalliques J.P. Inc.
4601 7335 Bl. Henri Bonasse & HIE 3TS

CERT.	EFF.	368
21286	12-11-85	

89933170

CFNI

4201 Produits Metalliques J.P. Inc.
4601 7335 Bl. Henri Bonasse & HIE 3TS

CERT.	EFF.	368
21286	12-11-85	

89933168

CFNI

4201 Produits Metalliques J.P. Inc.
4601 7335 Bl. Henri Bonasse & HIE 3TS

CERT.	EFF.	368
21286	12-11-85	

89933174

CFNI

4201 Produits Metalliques J.P. Inc.
4601 7335 Bl. Henri Bonasse & HIE 3TS

CERT.	EFF.	368
21286	12-11-85	

CODE	COMPTÉ	EMPLACEMENT - NOM, PROFESSION, RESIDENCE					CATEGORIE BÂTIMENT	VALEUR EN DOLLARS			MUNICIPAL #	REMARQUES	
		NO. CAD.	CADASTRE	SUBDIVISION	FRONT	PROFONDEUR		SUPERFICIE	TERRAIN	BÂTISSE			TOTAL
3001	89233180 A 153780						7C	2	2B1	19200		19200	TVV 1
4201	12-11-85												
4601													
5620													
7001													
1001	69933210												
2002		21	160	P1109-P28	114.73	600	250.90	8000		14399.00		51000	
2002						301240		28769					
2004		21	P159			4032		28008				6,30600	
2004						231		21740					
2006		21	P144			1410		9000		921.00		80300	
2006						654		8940					
2008		21	P143			2100		38870		7234.00		7,17600	
2008						1410		IRR					
2010		21	P142			2100		28825				5,83700	
2010						1980		28850					
2012		21	P137			1892		20100				1,88500	
2012						000		20430					
2014		21	13476	P86-P2 (1221)	19.50	1000	20.00	5000		397.00		5000	
2016		21	13476	P86-P2 (1222)	20.10	1500	20.00	5300		1350.00		59500	
2018		21	13476	P86-P2 (11223)	61.00	10000	26.00	5000		1618.00		5,00000	
2020		21	13476	P86-P2 (11)	60.00	10000	26.00	5000		377.00		3,00000	
2022		21	13476	P986	14.88	14000	28.00	050		1136.00		7060	
2024		21	13376	P1424-P8	26.60	1700	50.35	000		1160.00		90500	
2024						19.00	2400	51.59					
2026		21	133	P1425	11.73	1225	81.65	0100		576.00		56500	
2026						2.51	196	91.00					
2028		21	133	P1423	17.43	1655		IRR		1748.00		1,03900	
2028						2500		0000					
2030		21	P132A			2653		8729		153.00		1,61100	
2030						000		IRR					
2032		21	P98			308	186.05	33000	18.24			4,79400	609.5
2032						2617	193.51	33090	0.00				
2034		21	P97			2819		47607				15,30100	
2034						3640		47697					
2036		21	96	P1		3640		IRR				2,36200	
2036						1960							
2038		21	96	P2		700		7411				25700	
2038						000		7362		50.00			
2040		21	96	P8	10.00	2660	5.00	5035				1,16000	
2040						1980		5159					
2042		21	134	P86	15.00	1980	53.00	7854		596.00		1,13100	
2042						920		8048					
2044		21	96	P11	100.00	920	50.00	7854				37700	
2044						046		8004					
2046		21	76	P1223	108.00	4100	30.00	2659		3000.00		1,61000	
2046						6020							
2048		21	76	P1222-908	140.00	6020	50	2670		70.00		1,35000	
2048						6150		2100					
2050		21	76-133	P1221-1424	17.00	1950	50.00	2600		985.00		29700	
2050						2910							
2052		21	58	P1060-1		1000		1000				9000	
2052						800							

11.2.86 12-11-85
Plies portées
8493 3220

89933180

CFN1

4201 Placements Lampotero Inc.

4601-7335 St. Louis Bourassa L HIE 375

CEVT.	EFF.	368
81280	17-11-85	

NO	DATE	AMOUNT	DEBIT	CREDIT
1		5.00		5.00
2		10.00		10.00
3		15.00		15.00
4		20.00		20.00
5		25.00		25.00
6		30.00		30.00
7		35.00		35.00
8		40.00		40.00
9		45.00		45.00
10		50.00		50.00
11		55.00		55.00
12		60.00		60.00
13		65.00		65.00
14		70.00		70.00
15		75.00		75.00
16		80.00		80.00
17		85.00		85.00
18		90.00		90.00
19		95.00		95.00
20		100.00		100.00
21		105.00		105.00
22		110.00		110.00
23		115.00		115.00
24		120.00		120.00
25		125.00		125.00
26		130.00		130.00
27		135.00		135.00
28		140.00		140.00
29		145.00		145.00
30		150.00		150.00
31		155.00		155.00
32		160.00		160.00
33		165.00		165.00
34		170.00		170.00
35		175.00		175.00
36		180.00		180.00
37		185.00		185.00
38		190.00		190.00
39		195.00		195.00
40		200.00		200.00
41		205.00		205.00
42		210.00		210.00
43		215.00		215.00
44		220.00		220.00
45		225.00		225.00
46		230.00		230.00
47		235.00		235.00
48		240.00		240.00
49		245.00		245.00
50		250.00		250.00
51		255.00		255.00
52		260.00		260.00
53		265.00		265.00
54		270.00		270.00
55		275.00		275.00
56		280.00		280.00
57		285.00		285.00
58		290.00		290.00
59		295.00		295.00
60		300.00		300.00
61		305.00		305.00
62		310.00		310.00
63		315.00		315.00
64		320.00		320.00
65		325.00		325.00
66		330.00		330.00
67		335.00		335.00
68		340.00		340.00
69		345.00		345.00
70		350.00		350.00
71		355.00		355.00
72		360.00		360.00
73		365.00		365.00
74		370.00		370.00
75		375.00		375.00
76		380.00		380.00
77		385.00		385.00
78		390.00		390.00
79		395.00		395.00
80		400.00		400.00
81		405.00		405.00
82		410.00		410.00
83		415.00		415.00
84		420.00		420.00
85		425.00		425.00
86		430.00		430.00
87		435.00		435.00
88		440.00		440.00
89		445.00		445.00
90		450.00		450.00
91		455.00		455.00
92		460.00		460.00
93		465.00		465.00
94		470.00		470.00
95		475.00		475.00
96		480.00		480.00
97		485.00		485.00
98		490.00		490.00
99		495.00		495.00
100		500.00		500.00

CODE	CIVILITE	EMPLACEMENT - NOM, PROFESSION, RESIDENCE					CATEGORIE BÂTIMENT	SCOLAIRE		VALEUR EN DOLLARS			MUNICIPAL	REMARQUES								
		NO. CADASTRAL	SUBDIVISION	FRONT	PROFONDEUR	SUPERFICIE		TEHP	PIC	TERRAIN	BÂTIMENT	TOTAL										
2056 2056 2999	89933210 A153893 13-11-85	21 P28		4028 10164	25290 16395	8,33700 79475-473-42888 49-41200 30,740.00								<table border="1"> <tr> <td>DEPT.</td> <td>DATE</td> <td>VAL.</td> </tr> <tr> <td></td> <td>27/11/85</td> <td>11/1/85</td> <td>398</td> </tr> </table>	DEPT.	DATE	VAL.		27/11/85	11/1/85	398	
DEPT.	DATE	VAL.																				
	27/11/85	11/1/85	398																			
3001						68		281						<table border="1"> <tr> <td>DEPT.</td> <td>DATE</td> <td>VAL.</td> </tr> <tr> <td></td> <td>11/2/85</td> <td>13/1/85</td> <td>398</td> </tr> </table>	DEPT.	DATE	VAL.		11/2/85	13/1/85	398	
DEPT.	DATE	VAL.																				
	11/2/85	13/1/85	398																			
4204 4604 (600-200)	89933210 24933210	PROVINCE DE QUEBEC MINS DE LA VOIRIE 255 BL CREMAZIE E 4800 H2M ILS <i>Code E-03-64175 (p. 600-200)</i> <i>voir page 457A Code E-04-10300 (p. 600-200)</i>					9F								<table border="1"> <tr> <td>DEPT.</td> <td>DATE</td> <td>VAL.</td> </tr> <tr> <td></td> <td>18/1/85</td> <td>10/1/85</td> <td>398</td> </tr> </table>	DEPT.	DATE	VAL.		18/1/85	10/1/85	398
DEPT.	DATE	VAL.																				
	18/1/85	10/1/85	398																			
1001	89933600	LOT BL HENRI BOURASSA E					12															
2002 2002		21 37	2	19380 IRR	19790 22610	41,05000																
3001							7C	2	281	47900		47900	TSV 1									
4201 4601		ENTREPRISES DE PIPE LINE UNIVERSEL LTEE 10655 BL HENRI BOURASSA NIC 169					CF															
6620		PROPRIETE SUJETTE A SURTAXE SUR TERRAIN VAGUE DESSERVI																				
1001	89933650	LOT ARR BL HENRI BOURASSA E					12															
2001 2001		21 169	P643	57648 57800	61433 58000	344,96200																
2002 2002		21 168	P1	IRR IRR	IRR IRR	180,61100																
2003 2003		21 167	2	20090 21114	66400 64800	134,12200																
2999						659,69500																
3001							7C	1	281	316700		316700	TSV 1									
4201 4601		M CARMELO DE FORTE 308 5410 AV DES SAPINS HIT 2P8					I															
4202 4602		M ANTONIO LAGANA 72 5050 DUJARIE ST LEONARD HIR 1K1					IF															
4203 4603		FLEXON INC 309 4875 BL METROPOLITAIN E ST LEONARD HIR 3J2					CF															
4204 4604		ANCAR MANAGEMENT INC 108 8265 LE CREUSOT ST LEONARD HIP 2A2					CA															
4205 4605		PRIMIANI CHESTERFIELD INC 103 10820 RACETTE MONTREAL NORD HIG 5H6					CF															
4206 4606		M DENIS GRENIER 32 5970 362 AVENUE RSMT MONTREAL HIT 3G2					IF															
4207 4607		M FILIPPO TANGORRA 103 9285 CHOPIN ST LEONARD HIR 2J2					IF															
6630		PROPRIETE SUJETTE A SURTAXE SUR TERRAIN VAGUE NON DESSERVI																				
1001	89933655	LOT ARR BL HENRI BOURASSA					12															
2002		21 168	P1	IRR	IRR	7,82400																

CODE	COMpte	EMPLACEMENT - NOM, PROFESSION, RÉSIDENCE					CATEGORIE BATIMENT	SCOLAIRE		VALEUR EN DOLLARS			MUNICIPAL *	REMARQUES	
		DIV CAD	CADASTRE	SUBDIVISION	FRONT	PROFONDEUR		SUPERFICIE	TERR. P. C.	TERRAIN	BÂTISSE	TOTAL			
1001	89933220	Lot bl. Henri Bourassa E.													
2001		21	P98		14465	2799					3,18700				
2001					13747	1824									
2002		21	P97		48661	3602					15,52600				
2002					48599	2799									
2003		21	96	P1	IRR	1810					2,20100				
2003					8220	3600									
2004		21	96	P2	7040	780					27300				
2004					7000	000									
2005		21	96	P8	5030	1963					1,13800				
2005					5140	2590									
2006		21	96	P9	7850	920					1,12400				
2006					8030	1963									
2007		21	96	P11	7850	000					36200				
2007					8000	920									
2999											23,81100				
3001								7C	2B1	17,700		17,700	T VU	Prov. 89933210	
4201		M. Antonio Gesualdi					1F	1							
4601		8609 Notre-Dame E. H11 318													
4202		M. Antonio Rainone					1F	2							
4602		11072 Gingras, Montréal-Nord H1H 5K4													
6620		Propriété sujette à la surtaxe sur terrain vague desservi													

CERT.	EFF.	308
1178	1348	

CODE	COMPTÉ	EMPLACEMENT - NOM, PROFESSION, RESIDENCE						CATEGORIE D'AYMENT	SCOLAIRE		VALEUR EN DOLLARS			MUNICIPAL *	REMARQUES	
		AV. CAD.	CADASTRE	SUBDIVISION	FRONT	PROFONDEUR	SUPERFICIE		TERR. P.C.	TERRAIN	BÂTIMENT	TOTAL				
2004 2999	89933655	21	168	P1	IRR	IRR	8700 7,91100									
3001								7C	2	281	6000		6000	TSV	1	
4201		M CARMELO DE FORTE 502, INDUSTRIEL						IF								
4601		6835 BOMBARDIER ST LEONARD H1P 3A1														
4202		M ANTONIO LAGANA 102, ECONOMISTE						IF								
4602		352 CREMAZIE LONGUEUIL J4K 1M1														
4203		PLEXON INC 302						CF								
4603		4875 BL METROPOLITAIN ST LEONARD H1R 3J2														
4204		AMCAR MANAGEMENT INC 102						CA								
4604		8265 LE CREUSOT ST LEONARD H1P 2A2														
6630		PROPRIETE SUJETTE A SURTAXE SUR TERRAIN VAGUE NON DESSERVI														
1001	89934000	LOT 8L HENRI BOURASSA E						(12)								
2002		21	P167		IRR	IRR	48,73300									
2004		21	167	1	IRR	IRR	53,90000									
2999							102,63300									
3001								6B		281	155700		155700	E30	204-7	
4204		LA COMMISSION HYDROELECTRIQUE DE QUEBEC						9F								
4604		75 BL DORCHESTER O SERVICE DES TAXES 18E ETAGE H2Z 1A4														
1001	89934125	LOT 8L HENRI BOURASSA E						(12)								
2002		21	P164		IRR	IRR	149,28700									
2002					28540											
2004		21	P164		10500	IRR	38,74500									
2004					5820	52450										
2006		21	P166		11140	8470	10,28100									
2006					10920	10300										
2007		21	P164		000	31550	3,63900									
2007					1670	IRR										
2999							201,95200									
3001								6B		281	262700		262700	E04	204-1	
4220		PROVINCE DE QUEBEC-MINS DE LA VOIRIE						9F								
4620		255 BL CREMAZIE E #800 H2M 1L5														
1001	89934150	LOT ARR BL HENRI BOURASSA E						(12)								
2002		21	P164		18071	51800	107,00100									
2002					21240	IRR										
2004		21	P166		14830	50180	73,57200									
2004					14560	51800										
2999							160,57300									
3001								7C	1	281	108400		108400	TSV	1	

CODE	COMPTÉ	EMPLACEMENT - NOM PROFESSION, RÉSIDENCE					CATEGORIE BÂTIMENT	SCOLAIRE		VALEUR EN DOLLARS			MUNICIPAL	REMARQUES	
		CADASTRE	SUBDIVISION	FRONT	PROFONDEUR	SUPERFICIE		TERR. P.C.	TERRAIN	BÂTISSE	TOTAL				
4201 4601 6630	89934150	MARANIO SALEPIO 4810 DE CASTILLES MTL NORD HIM 1Z1					1F Z								
		PROPRIETE SUJETTE A SURTAXE SUR TERRAIN VAGUE NON DESSERVI													
1001 2002 2002 2004 2004 2999	89934200	LOT 6L HENRI BOURASSA E 21 P166 14300 1,17125 166,89100 14354 1,16531 21 P164 27950 1,81341 442,57200 23026 1RR					(12)								
3001							7C	2	2B1	365300		365300	TSV 1		
4201 4601 6630		DEMAL HOLDINGS INC 6835 BOMBARDIER ST LEONARD HIP 3A1					CA Z								
		PROPRIETE SUJETTE A SURTAXE SUR TERRAIN VAGUE NON DESSERVI													
1001 2002 2002	89934202	LOT 6L HENRI BOURASSA E 21 P164 13511 54300 40,34200 18000 1RR					(12)								
3001							6B		2B1	63200		63200	ED4 204-1		
4201 4601		PROVINCE DE QUÉBEC MINS DES TRANSPORTS HOTEL DU GOUVERNEMENT QUEBEC					9F Z								
1001 2002 2004 2004 2006 2999	89934810	LOT 6L HENRI BOURASSA 21 P163 21140 1RR 222,70600 21 P163 28840 58990 172,34900 1RR 61870 21 P164 13400 1RR 114,73200 16100 58990					(12)								
3001							6B		2B1	1		1	ED4 204-1		
4204 4604		PROVINCE DE QUÉBEC MINS DE LA VOIRIE 255 BL CREMAZIE E #800 H2M 1L5					9F 1								
1001 2002 2002 2004 2004 2999	89935000	LOT 6L HENRI BOURASSA E 21 P163 250 92390 22,45500 7690 1RR 21 P163 3670 1RR 17,16300 1RR 67290					(12)								
		39,61800													

CODE	COMTE	EMPLACEMENT - NOM, PROFESSION, RÉSIDENCE					CATEGORIE BÂTIMENT	SCOLAIRE		VALEUR EN DOLLARS			MUNICIPAL	REMARQUES		
		QUARTIER	CATÉGORIE	SUBDIVISION	FRONT	PROFONDEUR		SUPERFICIE	TERR. P	TERR. C	TERRAIN	SÂTISSE			TOTAL	
3001	89935000															
4211		PROVINCE DE QUEBEC-MINS DE LA VOIRIE					9F	I								
4611		255 BL CREMAZIE E #800 H2M ILS														
1001	89935210	LOT BL HENRI BOURASSA E														
2002		21 P162			IRR	140,07400	D									
3001																
4204		PROVINCE DE QUEBEC MINS DE LA VOIRIE					9F	I								
4604		255 BL CREMAZIE E #800 H2M ILS														
1001	89935260	LOT ARR BL HENRI BOURASSA E														
2002		21 P162		5740	52270	25,13500										
2002				3670	52355											
3001																
4212		PROVINCE DE QUEBEC-MINS DE LA VOIRIE					9F	I								
4612		255 BL CREMAZIE E #800 H2M ILS														
1001	89935450	LOT BL HENRI BOURASSA E														
2001		21 P162		000	24495	1,99200										
2001				1630	24490											
2002		21 P162		5500	2,29860	99,36800										
2002				29300	IRR											
2004		21 P161		14530	9670	12,81500										
2004				14500	8060											
2999						114,17500										
3001																
4212		PROVINCE DE QUEBEC-MINS DE LA VOIRIE					9F	I								
4612		255 BL CREMAZIE E #800 H2M ILS														
1001	89935800	7301 BL HENRI BOURASSA														
2002		21 160	1080	2500	10700	2,67500										
2004		21 160	1065	2500	10700	2,67500										
2006		21 160	1064	2500	10700	2,67500										
2008		21 160	1063	2500	10700	2,67500										
2010		21 160	1062	2500	10700	2,67500										
2012		21 160	1077	2500	10700	2,67500										
2014		21 160	1076	2500	10700	2,67500										
2016		21 160	1075	2500	10700	2,67500										
2018		21 160	1074	2500	10700	2,67500										
2020		21 160	1071	2500	10700	2,67500										

CODE	COMPTÉ	EMPLACEMENT - NOM, PROFESSION, RÉSIDENCE					CATEGORIE BÂTIMENT	SCOLAIRE		VALEUR EN DOLLARS			MUNICIPAL	REMARQUES		
		DL	CADASTRE	SUBDIVISION	FRONT	PROFONDEUR		SUPERFICIE	TERR	P. C.	TERRAIN	BÂTISSE			TOTAL	
2022	89935800	21 160	1070		2500	10700										
2024		21 160	1068		2500	10700										
2026		21 160	1085		2500	10700										
2028		21 160	1084		2500	10700										
2030		21 160	1083		2500	10700										
2032		21 160	1082		2500	10700										
2034		21 160	1079		2500	10700										
2036		21 160	1073		2500	10700										
2038		21 160	1069		2500	10700										
2040		21 160	1067		2500	10700										
2042		21 160	1066		2500	10700										
2044		21 159	7		28000	52700					145,18000					
2044						51000										
2046		21 160	P1086		2500	10700										
2048		21 160	1081		2500	10700										
2050		21 160	1078		2500	10700										
2052		21 160	1072		2500	10700										
2054		21 159	8-1		23060	000					64500					
2054					23070	560										
2599																
3001																
4211		MR ARTHUR GUTNER, MANUFACTURER					1A	2								
4611		5605 ALPINE AVE COTE ST LUC H4V 2X6					1A	2								
4212		MR HYMAN I WAXMAN, MANUFACTURER					1A	2								
4612		1112 BORD DE L'EAU STE DOROTHEE LAVAL H7Y 1B2														
6400		CORRESPONDANCE ANGLAISE														
1001	89935900	LOT BL HENRI BOURASSA E					(12)									
2002		21 159	B-2		27330	16266					44,87500					
2002					28450											
3001																
4211		MR ARTHUR GUTNER, MANUFACTURER					1A	2								
4611		5605 ALPINE AVE COTE ST LUC H4V 2X6					1A	2								
4212		MR HYMAN I WAXMAN, MANUFACTURER					1A	2								
4612		1112 BORD DE L'EAU STE DOROTHEE LAVAL H7Y 1B2														
6620		PROPRIETE SUJETTE A SURTAXE SUR TERRAIN VAGUE DESSERVI														
1001	89935910	LOT BL HENRI BOURASSA					(12)									
2002		21 152	209		5047	23500					11,75000					
3001																
4203		MR ARTHUR GUTNER, FABRICANT					1F	1								
4603		7301 BL HENRI BOURASSA E														
4204		MR HYMAN I WAXMAN, FABRICANT					1F	1								
4604		7301 BL HENRI BOURASSA E														
6620		PROPRIETE SUJETTE A SURTAXE SUR TERRAIN VAGUE DESSERVI														

51224 1185 313
 Ste parcelle à
 85287000

CODE	COMPTÉ	EMPLACEMENT - NOM PROFESSION, RESIDENCE						CATEGORIE BÂTIMENT	SCOLAIRE		VALEUR EN DOLLARS			MUNICIPAL *	REMARQUES
		NOY. 1971	CARACTÈRE	SUBDIVISION	FRONT	PROFONDEUR	SUPERFICIE		TERR P. C.	TERRAIN	BÂTISSÉ	TOTAL			
1001	89935920	LOT BL HENRI BOURASSA						4123							
2002		21	152	210	5050	23500									
2002					5073	23503									
3001								7C	1	281	24600		24600	TVV 1	
4203		ARTHUR GUTNER, FABRICANT						IF							
4603		7301 BL HENRI BOURASSA E H1E 1P1													
4204		HYMAN I WAXMAN, FABRICANT						IF							
4604		7301 BL HENRI BOURASSA E H1E 1P1													
6620		PROPRIÉTÉ SUJETTE A SURTAXE SUR TERRAIN VAGUE DESSERVI													
1001	89935930	7321-23 BL HENRI BOURASSA						4123							
1002		11300-20 NICOLAS JOSSELYN													
2001		21	152	211	5044	23503									
2001					5021	23500									
2002		21	152	212	5113	23500									
2999															
2999															
2999															
3001								4B	1	281	37400	288100	325500	T C 1	
4203		FERNANDO ABBRUZZESE, VETERINAIRE						IF							
4603		3758 BL HENRI BOURASSA E MONTREAL NORD H1H 1K2													
1001	89935960	7335 BL HENRI BOURASSA						4123							
1002		7350 JEAN VALETS													
2002		21	152	254	13043	IRR									
2002					11556	32347									
2004		21	151	7	24520	32347									
2004					24268	IRR									
2999															
2999															
3001								5C	2	281	221400	2337900	2559300	T C 1	
4203		LES PLACEMENTS CAMPOTORO INC						CF							
4603		7335 BL HENRI BOURASSA E H1E 3T5													
1001	89935975	7401 11 BL HENRI BOURASSA E						4123							
1002		11300 04 MARC AURELE FORTIN													
2002		21	151	4-1	14580	17224									
2002					14469	17894									
2003		21	150	462-2	10420	18438									
2003					10715	17894									
2999															
2999															
3001								5C	2	281	69600	405200	474800	T C 1	

CODE	COMITÉ	EMPLACEMENT						NOM	PROFESSION	RÉSIDENCE	CATEGORIE BÂTIMENT	SCOLAIRE		VALEUR EN DOLLARS			MUNICIPAL	REMARQUES
		DIV. PAR	DATANRE	SUBDIVISION	FRONT	PROFONDEUR	SURFACE					TERR. P.C.	TERRAIN	BÂTISSE	TOTAL			
4201 4601	89935975	LES PLACEMENTS D ET J BELIVEAU INC 6850 PL PASCAL GAGNON MONTREAL NORD H1P 1A1						CF			2							
1001	89938200	LOT ARR BL HENRI BOURASSA E									121							
2002		21	P150		3773	50510												
2002					IRR	55784												
2004		21	P144		5854	55784												
2004					6527	57428												
2006		21	P152		686	4614								34100				
2006					787	4909												
2999														53,82000				
3001											6B	2B1	48500		48500	ED6	204-3	
4201 4601		LA VILLE DE MONTRÉAL - SERVICE DE LA GESTION IMMOBILIERE 507 PLACE D'ARMES #300 MONTREAL H2Y 2W8						9F			1							
1001	89938250	LOT ARR BL HENRI BOURASSA E									121							
2002		21	P150		11448	52650												
2002					IRR													
2004		21	P152		6660	000								61700				
2004					6756	1860												
2999														60,53700				
3001											6B	2B1	54500		54500	ED6	204-3	
4201 4601		LA VILLE DE MONTRÉAL - SERVICE DE LA GESTION IMMOBILIERE 507 PLACE D'ARMES #300 MONTREAL H2Y 2W8						9F			1							
1001	89939100	LOT BLVD HENRI BOURASSA									121							
2002		21	143	735	14337	74506								107,10600				
2002					15082	73696												
3001											5C 7C	1 2B1	80400 80400	444300	524700	80400	T R TVV 1	
4201 4601		M GIUSEPPE MAIORANO 7397 ELYSEE ST LEONARD H1S 3A2						IF			2							
4202 4602		M PASQUALE MAIORANO 7352 ELYSEE ST LEONARD H1S 2W8						IF			2							
4600		PROPRIETE SUJETTE A SURTAXE SUR TERRAIN VAGUE DESSERV																
1001	89939150	7525 BL HENRI BOURASSA									121							
2001		21	143	734	17048	74501								126,61400				
2001					17176	75332												
3001											5C	2 2B1	94000	965500	1059500	T C 1		

CODE	COMPTÉ	EMPLACEMENT - NOM, PROFESSION, RÉSIDENCE						CATEGORIE RATIFIÉ	SCOLAIRE		VALEUR EN DOLLARS			MUNICIPAL *	REMARQUES
		DIV. CAD.	CADASTRE	SUBDIVISION	FRONT	PROFONDEUR	SUPERFICIE		TERR P. C.	TERRAIN	BATISSE	TOTAL			
4202 4602 4203	89939150	119567 HOLDINGS LTD 7526 HENRI BOURASSA HIE IN9 119566 HOLDINGS LTD						CA	2						
1001 2002 2002 3001 4201 4601 6620	89939200	LOT BL HENRI BOURASSA E 21 P143 7600 75598 57,91300 75218 M BERARDING CIPOLLONE 310 STE MARIE AUTEUIL LAVAL PROPRIETE SUJETTE A SURTAXE SUR TERRAIN VAGUE DESSERVI						CA	1						
1001 2002 2002 3001 4201 4601 6620	89939300	LOT BL HENRI BOURASSA E 21 P143 7800 60730 46,23000 7680 59660 VERSÔ HELLER NATOFIN LTD 1010 SHERBROOKE O #1510 H3A 2R7 PROPRIETE SUJETTE A SURTAXE SUR TERRAIN VAGUE DESSERVI						D	1						
1001 2002 2002 3001 4201 4601 6620	89939310	LOT ARR BL HENRI BOURASSA E 21 P142 1RR 1RR 176,60000 VERSÔ HELLER NATOFIN LTD 1010 SHERBROOKE O #1510 H3A 2R7 PROPRIETE SUJETTE A SURTAXE SUR TERRAIN VAGUE DESSERVI						D	2	2B1	41600		41600	TVV 1	
1001 2002 2002 3001 4201 4601 6620	89939320	LOT BL HENRI BOURASSA E 21 P142 10535 76850 79,53500 10371 76036 VERSÔ HELLER NATOFIN LTD 1010 SHERBROOKE O #1510 H3A 2R7 PROPRIETE SUJETTE A SURTAXE SUR TERRAIN VAGUE DESSERVI						D	2	2B1	106000		106000	TVV 1	
1001 2002 2002 3001 4201 4601 6620	89939320	LOT BL HENRI BOURASSA E 21 P142 10535 76850 79,53500 10371 76036 VERSÔ HELLER NATOFIN LTD 1010 SHERBROOKE O #1510 H3A 2R7 PROPRIETE SUJETTE A SURTAXE SUR TERRAIN VAGUE DESSERVI						D	1						
1001 2002 2002 3001 4201 4601 6620	89939320	LOT BL HENRI BOURASSA E 21 P142 10535 76850 79,53500 10371 76036 VERSÔ HELLER NATOFIN LTD 1010 SHERBROOKE O #1510 H3A 2R7 PROPRIETE SUJETTE A SURTAXE SUR TERRAIN VAGUE DESSERVI						D	1	2B1	60200		60200	TVV 1	
1001 2002 2002 3001 4201 4601 6620	89939320	LOT BL HENRI BOURASSA E 21 P142 10535 76850 79,53500 10371 76036 VERSÔ HELLER NATOFIN LTD 1010 SHERBROOKE O #1510 H3A 2R7 PROPRIETE SUJETTE A SURTAXE SUR TERRAIN VAGUE DESSERVI						D	2						

89939300

CFN1

4201 Corporation Financière Walter & Heller
4601 1010 Ste Catherine O.#1510 H3A 2R7

CERT.	EXP.
5-10-84	5-10-84

ANNULÉ

89939300

CAN2

4201 Anjean Investments Ltd.
4601 11415 Laforest mill moule H3M 2W5

CAN2

4202 Luder Investments Ltd.
4602 11415 Laforest mill moule H3M 2W5

CERT.	EXP.
1/2/85	10/10/84

CERT.	EXP.	381
5/15/86	1/1/85	

89939310

CFN1

4201 Corporation Financière Walter & Heller
4601 1010 Ste Catherine O.#1510 H3A 2R7

CERT.	EXP.
3-12-84	5-10-84

ANNULÉ

CODE	COMPTE	EMPLACEMENT - NOM, PROFESSION, RESIDENCE					CATEGORIE DATUM	SCOLAIRE		VALEUR EN DOLLARS			REMARQUES	
		DIV. CAD.	CADASTRE	SUBDIVISION	FRONT	PROFONDEUR		SUPERFICIE	TERR.	BÂTISSE	TOTAL			
1001	89939330	7551-83 BL HENRI BOURASSA					1121							
2002		21 142	559	18335	59757	108,49700								
2002				18225	60537									
2004		21 142	560	18225	16279	29,10800								
2004				18150	16267									
2999						137,60500								
3001							4C	1 281	102100	626300	930400	T C A		
4201		M BENITO CIPOLLONE, MANUFACTURIER					1F	2						
4601		310 BOUL STE MARIE AUTEUIL LAVAL H7M 3N6												
1001	89939350	LOT ARR BL HENRI BOURASSA E					1121							
2002		21 P141		28600	9980	28,61600								
2002				28710	9975									
2004		21 P141		28600	6200	14,15700								
2004				IRR	3700									
2999						42,77300								
3001							6B	281	38600		38600	ED6 204-3		
4201		LA VILLE DE MONTRÉAL - SERVICE DE LA GESTION IMMOBILIERE					9F	1						
4601		507 PLACE D'ARMES #300 MONTRÉAL H2Y 2W8												
1001	89939380	LOT ARR BL HENRI BOURASSA E					1121							
2001		21 P141		28710	6600	18,94800								
2001				28708										
3001							6B	281	16500		16500	ED6 204-3		
4201		LA VILLE DE MONTRÉAL - SERVICE DE LA GESTION IMMOBILIERE					9F	1						
4601		507 PLACE D'ARMES #300 MONTRÉAL H2Y 2W8												
1001	89939850	LOT ARR BL HENRI BOURASSA E					1121							
2002		21 P141		28710	24007	62,69600								
2002				IRR	23427									
3001							6B	281	56600		56600	ED6 204-3		
4201		LA VILLE DE MONTRÉAL - SERVICE DE LA GESTION IMMOBILIERE					9F	1						
4601		507 PLACE D'ARMES #300 MONTRÉAL H2Y 2W8												
1001	89939910	LOT BOUL HENRI BOURASSA					1121							
2002		21 141	350	14080	77000	108,30000								
2002				14290	77697									
3001							7C	1 281	80900		80900	TW 1		

CODE	COMPTÉ	EMPLACEMENT - NOM, PROFESSION, RÉSIDENCE					CATEGORIE BÂTIMENT	SCOLAIRE		VALEUR EN DOLLARS			MUNICIPAL *	REMARQUES	
		PARCÉLLE CADASTRE	SUBDIVISION	FRONT	PROFONDEUR	SUPERFICIE		TERR. P.C.	TERRAIN	BÂTISSE	TOTAL				
4201 4601	89939910	MME ANTONIETTA LAPARA LUCIA 11992 JASMIN H4K 1V7					2F	1							
4202 4602		MME TERESA LUMIA LUCIA 7195 BONPART ST LEONARD H15 1Y4					2F	2							
4203 4603		MME MARIA GUARAGNA LUCIA 11990 JASMIN H4K 1V7					2F								
6620		PROPRIÉTÉ SUJETTE A SURTAXE SUR TERRAIN VAGUE DESSERVI													
1001	89940100	LOT ARR BL HENRI BOURASSA						1121							
2004 2004		21 P141		28600 28363	37340 1R	113,88600									
3001							6B 7E		1 2B1	66600		66600		2-06-024-2 TVV 1	
4213 4613		MR ZALMEN GUREWICZ, RABBI 5565 COTE DE LIESSE V ST LAURENT H4P 1A1					1A C2								
6620		PROPRIÉTÉ SUJETTE A SURTAXE SUR TERRAIN VAGUE DESSERVI													
1001	89940105	7615 BL HENRI BOURASSA E						1121							
2002 3001		21 141	342	14400	30227	43,20000		4B	2 2B1	51400	76400	129800		T C 1	
4212 4612		CERONE LANDSCAPING INC 5550 UBALD PAQUIN MONTREAL NORD H16 2Y6					CA 2								
1001	89940107	LOT ARR HENRI BOURASSA						1121							
2002 3001		21 P141		14400	48036	69,17200		7C	1 2B1	48300		48300		TVV 1	
4201 4601		M VINCENZO CERONE 5550 UBALD PAQUIN MONTREAL NORD H16 2Y6					1F 2								
4202 4602		M GERARDO CERONE 5550 UBALD PAQUIN MONTREAL NORD H16 2Y6					1F 2								
4203 4603		M DONATO CERONE 5550 UBALD PAQUIN MONTREAL NORD H16 2Y6					1F 2								
6620		PROPRIÉTÉ SUJETTE A SURTAXE SUR TERRAIN VAGUE DESSERVI													
1001	89940110	LOT BL HENRI BOURASSA E						1121							
2002 2002		21 P141		28707 1R	5774 1R80	11,99600									
3001								7C	1 2B1	27000		27000		TVV 1	

899 46100

9 Feb

4001

Ville de Montréal
Service de la gestion immobilière

507, Place d'Armes, Bureau 300
Montréal H2Y 2W8

4611

CERN	REF	
11/18	10/14	338

CODE	COMPTÉ	EMPLACEMENT - NOM, PROFESSION, RÉSIDENCE						CATEGORIE BÂTIMENT	SCOLAIRE		VALEUR EN DOLLARS			MUNICIPAL	REMARQUES
		DIV CAD	CADASTRE	SUBDIVISION	FRONT	PROFONDEUR	SUPERFICIE		TERR	P. C.	TERRAIN	BÂTISSE	TOTAL		
4213 4613 6620	89940110	MR ZALMEN GUREWICZ, RABBI						IA	C2						
		5565 COTE DE LIESSE V ST LAURENT H4P 1A1													
		PROPRIETE SUJETTE A SURTAXE SUR TERRAIN VAGUE DESSERVI													
1001	89940800	LOT BLVD HENRI BOURASSA							(12)						
2002 2002		21 P140			49400	5580	31,35600								
						7080									
3001															
4201 4601		PROVINCE DE QUEBEC MINS DE LA VOIRIE						9F							
		255 BL CREMAZIE E #800 H2M 1L5													
1001	89940900	LOT BLVD HENRI BOURASSA							(12)						
2002 2002		21 P140			25400	78500	185,47000								
					25600	IRR									
3001															
4203 4204 4604		THOMAS ORBAN MR PAUL SIEGEL, EXECUTIVE						IF IA	2						
		422 STANSTEAD V MONT ROYAL H3R 1X6													
6620		PROPRIETE SUJETTE A SURTAXE SUR TERRAIN VAGUE DESSERVI													
1001	89940950	7801 BL HENRI BOURASSA							(12)						
2002 2002		21 140 378			3028	79695	98,07300								
					24550	IRR									
3001															
4201 4601		NOR PACKERS 66 LTD						CA	2						
		10039 AV ROME MTL NORD H4H 4N3													
1001	89941000	LOT BLVD HENRI BOURASSA							(12)						
2002 2002		21 P140			20772	46506	93,44500								
					20679	43681									
3001															
4201 4601		NOR PACKERS 66 LTD						CA	2						
		10039 AV ROME MTL NORD H1H 4N3													
6620		PROPRIETE SUJETTE A SURTAXE SUR TERRAIN VAGUE DESSERVI													

CERT. 11-85 314

03
E04 204-1

VERSO

89940900

ANNULÉ

IAI2

89940900

CFN1

4201 Mr. Georges A. Orban 4 1/2 %

4201 Logica Construction Inc.

4601 422 av. Starnstead, V. Mt. Royal H2B 146

4601 12370 Olympia Canal Av. H1E 3Z3

IAI2

4202 Mr. Thomas J. Orban 4 1/4 %

IAI1

CERT.	EFF.	3/12
1388	1386	

4602 Mr. Georges P. Orban 4 1/4 %

CERT.	EFF.
2138	1384

CODE	COMPTÉ	EMPLACEMENT - NOM, PROFESSION, RESIDENCE						CATEGORIE D'IMMEUBLE	SCOLAIRE		VALEUR EN DOLLARS			MUNICIPAL	REMARQUES	
		DIV. CAD.	CADASTRE	SUBDIVISION	FRONT	MICROFONDEUR	SUPERFICIE		TERR.	TERR.	TERRAIN	BÂTISSE	TOTAL			
1001	89944060	LOT 8L HENRI BOURASSA						1121								
2002		21	136	1284		15633	IRR									
3001								7C	1	2B1	51700		51700		T M V 1	
4202		MR AGOSTINO FRANGELLA 12215 MARTIN V ST LAURENT H4K 2B8						1A	2							
4203		MR DOMENICO SALVATORE TORONTO						1A	2							
4204		MR SALVATORE LITTIERI TORONTO						1A	2							
4205		MR GAETANO LITTIERI TORONTO						1A	2							
6620		PROPRIETE SUJETTE A SURTAXE SUR TERRAIN VAGUE DESSERVI														
1001	89944130	7965-75 BL HENRI BOURASSA						1121								
2001		21	136	1282		4953	IRR									
2001						4358										
2002		21	135	128		1855	IRR									
2002						16190	IRR									
2003		21	136	1285			IRR									
2003																
2999																
3001								4F	2	2B1	116600	332500	449100		T C 1	
4201		AUTOBUS TRANSCO INC 101 RIVERCHON POINTE CLAIRE H9P 1K1						CF	2							
4601																
1001	89944160	LOT 8L HENRI BOURASSA E						1121								
2002		21	135	125		17500	IRR									
2002																
3001								7C	2	2B1	43900		43900		T M V 1	
4212		CANADIAN PETROFINA LIMITED 1 PL VILLE MARIE H3B 4A7						CA	1			43,900	325,300	369,200		
4612																
6620		PROPRIETE SUJETTE A SURTAXE SUR TERRAIN VAGUE DESSERVI														
1001	89944310	8015 HENRI BOURASSA E						1121								
2002		21	135	P106		20000	20000									
2002						18259	IRR									
3001								4F	2	2B1	39600	56500	96100		T C 1	
		MICROFICHE 155 1-04														

CERT. EFF. 21685 1-85 337

89944160

CPNI

4201 Garage Munson Inc.
4601 7995 & Ol. Henri Bourassa H/E IN 9
F1222 R. 95.26 JAL. 124.85

SERT.	CP
81-85	124-88

CODE	COMPTÉ	EMPLACEMENT - NOM, PROFESSION, RÉSIDENCE						CATEGORIE BÂTIMENT	SCOLAIRE	VALEUR EN DOLLARS			MUNICIPAL	REMARQUES	
		DIV. CAD.	CADASTRE	SUBDIVISION	FRONT	PROFONDEUR	SUPERFICIE			TERR. P.C.	TERRAIN	BÂTISSÉ			TOTAL
4201 4601	89944310	GOLDEN EAGLE CANADA LIMITED 1155 RL DORCHESTER O H3B 3Z4						CA	I						
1001	89944340	LOT BL HENRI BOURASSA E													
2002 2002		21	135	P106	18259 15675	20000	33,93400								
3001								6B	2B1	64800		64800	E06	204-3	
4201 4601		LA VILLE DE MONTRÉAL - SERVICE DE LA GESTION IMMOBILIERE 507 PLACE D'ARMES #300 MONTRÉAL H2Y 2W8						9F	I						
1001	89944350	LOT BL HENRI BOURASSA E													
2002 2002		21	135	P105	9341 -5926 26460	IRR -89326 614 12	139,59300 160,36200								
3001								6B	2B1	179960		179960	E06	204-3	
4201 4601		LA VILLE DE MONTRÉAL - SERVICE DE LA GESTION IMMOBILIERE 507 PLACE D'ARMES #300 MONTRÉAL H2Y 2W8						9F	I		140,600		140,600		
1001	89944375	LOT BL HENRI BOURASSA E													
2002 2002		21	134	P942	18336 11750	614 12 -84320 -98863 614 90	69,03000 -97,95200								
3001								6B	2B1	126900		126900	E06	204-3	
4201 4601		LA VILLE DE MONTRÉAL - SERVICE DE LA GESTION IMMOBILIERE 507 PLACE D'ARMES #300 MONTRÉAL H2Y 2W8						9F	I		71,000		71,000		
1001	89944387	LOT BL HENRI BOURASSA													
2002 2002		21	134	942-1-P1	12312 -16658 16650	IRR IRR 74505	61,235 00 -100,42700								
3001								6B	2B1	142500		142500	E06	204-3	
4201 4601		LA VILLE DE MONTRÉAL - SERVICE DE LA GESTION IMMOBILIERE 507 PLACE D'ARMES #300 MONTRÉAL H2Y 2W8						9F	I		68,900		68,900		
1001	89944388	LOT ARR BL HENRI BOURASSA													
2001 2001		21	134	942-1-P1	16650 16500	16291 16257	26,52000								
5001								7C	I 2B1	19700		19700	TRV	1	

CERT.	EFF.	
20485	22185	9/30
		330

Pne portée à
89944345

CERT.	EFF.	
20485	22185	9/30
		330

Pne portée à
89944345

CERT.	EFF.	
20485	22185	9/30
		330

Pne portée à
89944345

SERVICE D'ÉVALUATION

CODE	COMPTE	EMPLACEMENT - NOM, PROFESSION, RESIDENCE					CATEGORIE BÂTIMENT	SCOLAIRE	VALEUR EN DOLLARS			MUNICIPAL	REMARQUES	
		DIV. CAD	CADASTRE	SUBDIVISION	FRONT	PROFONDEUR			SUPERFICIE	TERR. P. C.	TERRAIN			BÂTISSE
1001	89944345	Lot bl. Henri Bourassa E.												
2001	A-148128	21	135	212	5919	27001					20,70900			
2001	20 8 85				9341	27608								
2002	A-148124	21	134	1039	12753	27608					30,44700			
2002	20 8 85				9347	27792								
2003		21	134	1040	22972	27792					70,61000			
2999					26919	29199								
											121,76600			
3001							7C 6B							
4201		VERD												
4601		Ville de Montréal - Service de la Gestion Immobilière					9F	1						
6630		507 Place d'Armes, app. 300 H2Y 2W8												
		Propriété sujette à servitude sur terrain regie d'assain												
								2B1	64100	64100	274,000	274,000	204-3	
														Ptie prov. de 89944350, 4375, 4387, 89951000, 85870700, 85870100, 0500 et 85870900
														141185-141185 352 VILLE DE MONTRÉAL 2494.4346

89944345

CFM

4301 122322 Canada Inc

4601 6296 PD Pascal Gagnon HTQ-Nord
HIP 101

141185	20185	258
--------	-------	-----

CODE	COMPTÉ	EMPLACEMENT - NOM, PROFESSION, RESIDENCE					CATEGORIE D'ATTEMENT	SCOLAIRE		VALEUR EN DOLLARS			MUNICIPAL	REMARQUES	
		LOT CAD.	CADASTRE	SURCROISSON	FRONT	PROFONDEUR		SUPERFICIE	TERR. P. C.	TERRAIN	BATISSE	TOTAL			
1001	89944346	Lot Bl Henri-Bourassa E.													
2002		21	134	1040	229.72	277.92									
2002					269.19	291.99									
3001															
4201		M. Raffael Di Lillo					IF								
4601		1610 Guerin H3M 1T3													
4202		M. Mario Di Lillo					IF								
4602		1610 Guerin H3M 1T3													
6620		Propriété sujette à surtaxe sur terrain vague desservi.													

14/10/85 22/10/85 258

Prov. de
89944345

T VV

page 9109 B

CODE	NUMERO	EMPLACEMENT - NOM. PROFESSION. RESIDENCE						CATEGORIE BÂTIMENT	SCOLAIRE		VALEUR EN DOLLARS			MUNICIPAL	REMARQUES	
		FRONT	PROFONDEUR	SUPERFICIE	TERRAIN	BÂTISSE	TOTAL		1	2						
4201 4601 6620	89944388	HENRY ROSENOLATT 8355 BOUGAINVILLE H4P 265						IF	1							
PROPRIETE SUJETTE A SURTAXE SUR TERRAIN VAGUE DESSERVI																
1001	89944389	LOT BL HENRI BOURASSA														
2001		21 134	1020	5040	12595	6,14000										
2001				5000	11965											
2002		21 134	1019-2	883	11965	1,04300										
2002				876	11854											
2999						7,18300										
3001								7C	1	2B1	16100		16100	TVV	1	
4202 4602 6620		ELIO PRIMJANI 8840 BRESSANI ST LEONARD H1R 3C2						IF	2							
PROPRIETE SUJETTE A SURTAXE SUR TERRAIN VAGUE DESSERVI																
1001	89944390	11240-26 ^e Avenue R.D.P. LOT BL HENRI BOURASSA														
2002		21 134	1019-1	3150	11854	3,64100										
2002				3123	11460	6140 00										
2004		21 134	1020	5040	12595	1043 00										
2004				5000	11965											
3001		21 134	1018	5040	11854	5523 00					36700	86300	123000	TVV	1	
3001				5000	11460	16347 00					8100		8100	TVV	1	
4202 4602 6620		ELIO PRIMJANI 8840 BRESSANI ST LEONARD H1R 3C2						IF	2							
PROPRIETE SUJETTE A SURTAXE SUR TERRAIN VAGUE DESSERVI																
1001	89944391	LOT BL HENRI BOURASSA														
2002		21 134	1018	5040	11461	5,52300										
2002				5000	10800											
3001								7C	1	2B1	12500		12500	TVV	1	
4202 4602 6620		ELIO PRIMJANI 8840 BRESSANI ST LEONARD H1R 3C2						IF	2							
PROPRIETE SUJETTE A SURTAXE SUR TERRAIN VAGUE DESSERVI																
1001	89944392	LOT BL HENRI BOURASSA E														
2001		21 P137		19200	27083	51,99900										
3001								7C	1	2B1	67800		67800	TVV	1	

ANNULÉ

ANNULÉ

CERT. EXP. 3/15/85 11/1/85 339
Propriété 89944388

CERT. EXP. 3/15/85 11/1/85 339
Propriété 89944390

CERT. EXP. 3/15/85 11/1/85 339
Propriété 89944391

CODE	D N° DE	EMPLACEMENT NOM PROFESSION, RÉSIDENCE					CATEGORIE BÂTIMENT	SCOLAIRE		VALEUR EN DOLLARS			REMARQUES	
		PARC	CANADALE	SUBDIVISION	FRONT	PROFONDEUR		SUPERFICIE	TERR P I C	TERRAIN	BÂTISSE	TOTAL		
4201 4601 6620	89944392	M MAGLLA VACHON, INDUSTRIEL 10885 BL ST VITAL MONTREAL NORD H1H 4T5					JF	1						
		PROPRIETE SUJETTE A SURTAXE SUR TERRAIN VAGUE DESSERVI												
1001 2002 2002	89945800	LOT BLVD HENRI BOURASSA 21 P137			IRR	81124 80648		1121						
3001								68	281	178800		178800	E06	204-3
4201 4601 6001		LA VILLE DE MONTREAL - SERVICE DE LA GESTION IMMOBILIERE 507 PLACE D'ARMES #300 MONTREAL H2Y 2W8					9F	1						
		FIN PUBLIQUE												
1001 2002 2002	89945810	LOT BL HENRI BOURASSA E 21 P137			IRR	23,158.70 23,259.80		1121						
		2152			489.67	72001								
3501							4F 7C		281	53,700	105,300	159,000		
4201 4601 6620		M ALFRED J SALZANI 8735 BL GOVIN E H1E 2P6					JF	1						
		PROPRIETE SUJETTE A SURTAXE SUR TERRAIN VAGUE DESSERVI												
1001 2002 2002	89946000	LOT BLVD HENRI BOURASSA 21 P137			37253 IRR	79495 81124		1121						
3001								68	281	324300		324300	E06	204-3
4201 4601 6001		LA VILLE DE MONTREAL - SERVICE DE LA GESTION IMMOBILIERE 507 PLACE D'ARMES #300 MONTREAL H2Y 2W8					9F	1						
		FIN PUBLIQUE												
1001 2002 2002	89946300	LOT BLVD HENRI BOURASSA 21 P137			55560 56650	75000 85000		1121						
3001								7A	2 281	222800		222800	TVV	
4206 4606 6620		PARAMOUNT DEVELOPMENT 4225 D STE CATHERINE C P 1515 WESTMOUNT H3Z 2T6					CA	2						
		PROPRIETE SUJETTE A SURTAXE SUR TERRAIN VAGUE DESSERVI												

CERT. EFF. 23/11/85 219

CERT. EFF. 26/11/85 7735

CERT. EFF. 10/11/85 1319

annule et porte sur 89946200 1 89946250

CODE	COMPTE	EMPLACEMENT - NOM, PROFESSION, RÉSIDENCE						CATEGORIE SANTIER	SCOLAIRE		VALEUR EN DOLLARS			MUNICIPAL	REMARQUES									
		DIV. CAD.	CADASTRE	SUBDIVISION	FRONT	PROFONDEUR	SUPERFICIE		TERR.	P. C.	TERRAIN	BÂTISSE	TOTAL											
1001	89946200	Lot boul. Henri-Bourassa																						
2001		21	Pl37		IRR	38000	211,58600																	
2001					56542																			
3001								7A	2Bl	105,800		105,800	TVV		<table border="1"> <tr> <td>CERT.</td> <td>EFF.</td> <td></td> </tr> <tr> <td>30-85</td> <td>1-1-85</td> <td>1/2</td> </tr> <tr> <td></td> <td></td> <td>1319</td> </tr> </table>	CERT.	EFF.		30-85	1-1-85	1/2			1319
CERT.	EFF.																							
30-85	1-1-85	1/2																						
		1319																						
4201		Paramount Development						CA	2															
4601		4225 ouest, Ste-Catherine, C.P. 515, Westmount H3Z 1P0																						
6620		Propriété sujette à la surtaxe sur terrain vague desservi																						
1001	89946250	Lot boul. Henri-Bourassa																						
2001		21	Pl37		55692	37021	234,01400																	
2001					56542	47044																		
3001								7A	2Bl	117,000		117,000	TVV		<table border="1"> <tr> <td>CERT.</td> <td>EFF.</td> <td></td> </tr> <tr> <td>30-85</td> <td>1-1-85</td> <td>1/2</td> </tr> <tr> <td></td> <td></td> <td>1319</td> </tr> </table>	CERT.	EFF.		30-85	1-1-85	1/2			1319
CERT.	EFF.																							
30-85	1-1-85	1/2																						
		1319																						
4201		Corporation d'Aménagement Stermex						CF	1															
4601		6420 Victoria, app. 4 H3W 2S6																						
6620		Propriété sujette à la surtaxe sur terrain vague desservi																						

CODE	COMPTÉ	EMPLACEMENT - NOM, PROFESSION, RESIDENCE						CATEGORIE BÂTIMENT	SCOLAIRE		VALEUR EN DOLLARS			MUNICIPAL *	REMARQUES
		DIV. CAD.	CADASTRE	SUBDIVISION	FRONT	PROFONDEUR	SUPERFICIE		TERR.	P. C.	TERRAIN	BÂTISSE	TOTAL		
1001	89946305			LOT 8L HENRI BOURASSA E				123							
2002		21	137	P1002	8473	1510	77200								
2002					8400	330									
3001								68	2B1	1800		1800	E06	204-3	
4201		LA VILLE DE MONTRÉAL - SERVICE DE LA GESTION IMMOBILIERE						9F							
4601		507 PLACE D'ARMES #300 MONTRÉAL H2Y 2W8													
1001	89946310			LOT 8L HENRI BOURASSA E				123							
2002		21	137	P1006	7210	8284	1,47600								
2002					1390	8440									
3001								68	2B1	3300		3300	E06	204-3	
4201		LA VILLE DE MONTRÉAL - SERVICE DE LA GESTION IMMOBILIERE						9F							
4601		507 PLACE D'ARMES #300 MONTRÉAL H2Y 2W8													
6001		FINS PRIVÉES													
7001		266 AVENUE													
1001	89946350			8235 BL HENRI BOURASSA				123							
2002		21	133	P1447	IRR	IRR	36400								
2004		21	133	1446	2900	9000	2,52000								
2006		21	133	1445	2700	9000	2,43000								
2008		21	133	P1444	2700	IRR	2,42600								
2010		21	133	P1443	2700	IRR	2,36300								
2012		21	133	P1442	2700	IRR	2,27000								
2014		21	133	P1441	2800	IRR	2,25600								
2999							14,62900								
3001								46	1 2B1	22000	55000	77000	T C I		
4201		GERALD MELANCON, GARAGISTE													
4601		8235 BL. HENRI BOURASSA H1E 1N9													
7001		276 AVENUE													
7002		286 AVENUE													
1001	89950300			LOT 8L HENRI BOURASSA											
3001								50	2 2B1	364000		364000	T C I		
4204		TRANS NORTHERN PIPELINE CO						CA	2						
4604		55 BLOOR ST O #1212 TORONTO ONT H4R 1A4													
6001		PIPELINE													
6002		BÂTISSE SEULEMENT													

CODE	COMPTÉ	EMPLACEMENT - NOM, PROFESSION, RÉSIDENCE					CATEGORIE BÂTIMENT	SCOLAIRE		VALEUR EN DOLLARS			MUNICIPAL	REMARQUES	
		PARCÉLLE	CADASTRE	SUBDIVISION	FRONT	PROFONDEUR		SUPERFICIE	TERR P. C.	TERRAIN	BÂTISSE	TOTAL			
1001	89946401	Lot rue Projetée 137-2154													
2002	A-156163 18-12-85	21	137	2209	Irr	91.17	3,733.00								
2002					24.80	158.33								322	
3001								7A	2B1	4,900.		4,900	T SV	Subd. prov de 89946250	
4201		Corporation d'Aménagement Stermex					CF								
4601		6420 Av. Victoria App. 4 H3W 2S7													
6630		Propriété Sujette à Surtaxe sur Terrain Vague non desservi													
1001	89946402	Lot rue Projetée 137-2154													
2002	A-156163 18-12-85	21	137	2208	Irr	85.10	2,735.00								
2002					31.39	91.17								322	
3001								7A	2B1	3,600.		3,600.	T SV	Subd. prov de 89946250	
4201		Corporation d'Aménagement Stermex					CF								
4601		6420 Av. Victoria App. 4 H3W 2S7													
6630		Propriété Sujette à Surtaxe sur Terrain Vague Non Desservi													
1001	89946403	Lot rue Projetée 137-2154													
2002	A-156163 18-12-85	21	137	2207	31.03	85.10	2,672.00								
2002					31.39									322	
3001								7A	2B1	3,500.		3,500.	T SV	Subd. prov de 89946250	
4201		Corporation d'Aménagement Stermex					CF								
4601		6420 Av. Victoria App. 4 H3W 2S7													
6630		Propriété Sujette à Surtaxe sur Terrain Vague non desservi													
1001	89946404	Lot rue Projetée 137-2154													
2002	A-156163 18-12-85	21	137	2206	31.39	85.10	2,673.00								
2002														322	
3001								7A	2B1	3,500.		3,500.	T SV	Subd. prov de 89946250	
4201		Corporation d'Aménagement Stermex					CF								
4601		6420 Av. Victoria App. 4 H3W 2S7													
6630		Propriété Sujette à Surtaxe sur Terrain Vague non Desservi													

89946401

CFNL

4201 Denis Construction Inc.
4601 5120 Laurier, #18, H3W 1A7

CERT.	EFF.	
11/2/96	11/12/96	376

89946403

CFNL

4201 Denis Construction Inc.
4601 5120 Laurier, #18, H3W 1A7

CERT.	EFF.	
11/2/96	11/12/96	376

89946402

CFNL

4201 Denis Construction Inc.
4601 5120 Laurier, #18, H3W 1A7

CERT.	EFF.	
11/3/96	11/12/96	376

89946404

CFNL

4201 Denis Construction Inc.
4601 5120 Laurier, #18, H3W 1A7

CERT.	EFF.	
11/3/96	11/12/96	376

CODE	NUMÉRO	EMPLACEMENT - NOM, PROFESSION, RESIDENCE					CATEGORIE BÂTIMENT	SCOLAIRE		VALEUR EN DOLLARS			MUNICIPAL *	REMARQUES	
		SECTION	CADASTRE	SUBDIVISION	FRONT	PROFONDEUR		SUPERFICIE	TERR P. C.	TERRAIN	BÂTISSE	TOTAL			
1001	89946405	Lot rue Projetée 137-2154													
2002	A-156163 18-12-85	21	137	2205	31.39	85.10	2,673.00								
3001								7A	2B1	3,500.		3,500.	T SV	Subd. prov de 89946250	
4201		Corporation d'Aménagement Stermex					CF								
4601		6420 Av. Victoria App. 4 H3W 2S7													
6630		Propriété Sujette à Surtaxe sur Terrain Vague non Desservi													
1001	89946406	Lot rue Projetée 137-2154													
2002	A-156163 18-12-85	21	137	2204	31.39	85.13	2,673.00								
3001						85.10		7A	2B1	3,500.		3,500.	T SV	Subd. prov de 89946250	
4201		Corporation d'Aménagement Stermex					CF								
4601		6420 Av. Victoria App. 4 H3W 2S7													
6630		Propriété Sujette à Surtaxe sur Terrain Vague non Desservi													
1001	89946407	Lot rue Projetée 137-2154													
2002	A-156163 18-12-85	21	137	2203	31.39	85.13	2,673.00								
3001								7A	2B1	3,500.		3,500.	T SV1	Subd. prov de 89946250	
4201		Corporation d'Aménagement Stermex					CF								
4601		6420 Av. Victoria App. 4 H3W 2S7													
6630		Propriété Sujette à Surtaxe sur Terrain Vague non Desservi													
1001	89946408	Lot rue projetée 137-2154													
2002	A-156163 18-12-85	21	137	2202	31.39	85.13	2,674.00								
3001								7A	2B1	3,500.		3,500.	TSV1	Subd. prov de 89946250	
4201		Corporation d'Aménagement Stermex					CF								
4601		6420 Av. Victoria App. 4 H3W 2S7													
6630		Propriété Sujette à Surtaxe sur Terrain Vague non desservi													

89946405

CFNL

4201 Dennis Construction Inc.
4601 5120 Constan., #18, H3W 2A7

CERT.	EFF.	
11/3/86	12/12/85	376

89946407

CFNL

4201 Dennis Construction Inc.
4601 5120 Constan., #18, H3W 2A7

CERT.	EFF.	
11/3/86	12/12/85	376

89946406

CFNL

4201 Dennis Construction Inc.
4601 5120 Constan., #18, H3W 2A7

CERT.	EFF.	
11/3/86	12/12/85	376

89946408

CFNL

4201 Dennis Construction Inc.
4601 5120 Constan., #18, H3W 2A7

CERT.	EFF.	
11/3/86	12/12/85	376

CODE	COMITÉ	EMPLACEMENT - NOM, PROFESSION, RÉSIDENCE					CATEGORIE BÂTIMENT	SCOLAIRE		Valeur en Dollars			MUNICIPAL	REMARQUES	
		NO. CAD.	CADASTRE	SUBDIVISION	FRONT	PROFONDEUR		SURFACE	TERR. P.C.	TERRAIN	BÂTISSE	TOTAL			
1001	89946409	Lot rue projetée 137-2154													
2002	A-156163 18-12-85	21	137	2201	31.39	85.13					2,674.00				
3001							7A	2B1	3,500			3,500.		TSV1 Subd. prov de 89946250 25285 1-1-85 322	
4201		Corporation d'Aménagement Stermex					CF								
4601		6420 Av. Victoria App. 4 H3W 2S7													
6630		non Propriété Sujette à Surtaxe sur Terrain Vague Desservi													
1001	89946410	Lot rue Projetée 137-2154													
2002	A-156163 18-12-85	21	137	2200	31.39	85.17					2,674.00				
2002						85.13									
3001							7A	2B1	3,500.			3,500.		T SV1 Subd. prov de 89946250 25285 1-1-85 322	
4201		Corporation d'Aménagement Stermex					CF								
4601		6420 Av. Victoria App. 4 H3W 2S7													
6630		non Propriété Sujette à Surtaxe sur Terrain Vague Desservi													
1001	89946411	Lot rue Projetée 137-2154													
2002	A-156163 18-12-85	21	137	2199	31.39	85.17					2,674.00				
3001							7A	2B1	3,500.			3,500.		T SV1 Subd. prov de 89946250 25285 1-1-85 322	
4201		Corporation d'Aménagement Stermex					CF								
4601		6420 Av. Victoria App. 4 H3W 2S7													
6630		non Propriété Sujette à Surtaxe sur Terrain Vague non Desservi													
1001	89946412	Lot rue Projetée 137-2154													
2002	A-156163 18-12-85	21	137	2198	31.39	85.17					2,675.00				
3001							7A	2B1	3,500.			3,500.		T SV1 Subd. prov de 89946250 25285 1-1-85 322	
4201		Corporation d'Aménagement Stermex					CF								
4601		6420 Av. Victoria App. 4 H3W 2S7													
6630		non Propriété Sujette à Surtaxe sur Terrain Vague non Desservi													

89946409

CFNL

4201 Denis Construction Inc.
4601 5124 Contrai, #19, H3W 2A7

CERT.	EFF.	
11/3/76	11/12/85	376

89946411

CFNL

4201 Denis Construction Inc.
4601 5120 Contrai, #19, H3W 2A7

CERT.	EFF.	
11/3/76	11/12/85	376

89946410

CFNL

4201 Denis Construction Inc.
4601 5126 Contrai, #19, H3W 2A7

CERT.	EFF.	
11/3/76	11/12/85	376

89946412

CFNL

4201 Denis Construction Inc.
4601 5120 Contrai, #19, H3W 2A7

CERT.	EFF.	
11/3/76	11/12/85	376

ROLE D'ÉVALUATION DES IMMEUBLES POUR L'EXERCICE FINANCIER 1985

REVENUE RE-EVALUATION

CODE	COMPTÉ	EMPLACEMENT - NOM PROSSION RÉSIDENCE					CATEGORIE BÂTIMENT	SCOLAIRE		VALEUR EN DOLLARS			REMARQUES
		NO. CAD.	NO. CAD. PRE.	SUBDIVISION	PROSS.	PROFONDEUR		SUPERFICIE	TERR. P. C.	TERRAIN	DÂTASSE	TOTAL	
1001	89946413	Lot rue Projetée 137-2154											
2002	A-156163	21	137	2192	Irr	69.85	3,253.00						
2002	18-12-85				46.52	85.20							25.2.55.11-85 322
3001								7A	2B1	4,200.		4,200.	TSV Subd. prov de 89946250
4201		Corporation d'Aménagement Stermex					CF	1					
4601		6420 Av. Victoria App. 4 H3W 2S7											
6610		Propriété Sujette à Surtaxe sur Terrain Vague non desservi											
1001	89946414	Lot rue Projetée 137-2154											
2002	A-156163	21	137	2193	31.00	85.20	2,642.00						
2002	18-12-85												25.2.55.11-85 322
3001								7A	ZB1	3,500.		3,500.	TSV Subd. prov de 89946250
4201		Corporation d'Aménagement Stermex					CF	1					
4601		6420 Av. Victoria App. 4 H3W 2S7											
6620		Propriété Sujette à Surtaxe sur Terrain Vague Desservi											
1001	89946415	Lot rue Projetée 137-2154											
2002	A-156163	21	137	2194	31.00	85.20	2,642.00						
2002	18-12-85												25.2.55.11-85 322
3001								7A	2B1	3,500.		3,500.	TSV Subd. prov de 89946250
4201		Corporation d'Aménagement Stermex					CF	1					
4601		6420 Av. Victoria App. 4 H3W 2S7											
6630		Propriété Sujette à Surtaxe sur Terrain Vague non desservi											
1001	89946416	Lot rue Projetée 137-2154											
2002	A-156163	21	137	2195	31.00	85.00	2,642.00						
2002	18-12-85												25.2.55.11-85 322
3001								7A	2B1	3,500.		3,500.	TSV Subd. prov de 89946250
4201		Corporation d'Aménagement Stermex					CF	1					
4601		6420 Av. Victoria App. 4 H3W 2S7											
6640		Propriété Sujette à Surtaxe sur Terrain Vague non desservi											

99946413

CFNL

4201 Dominion Construction Inc
 4601 5120 Contrain, #18, H3W 2A7

CERT.	EFF.	
11/3/86	12/12/86	376

99946415

CFNL

4201 Dominion Construction Inc
 4601 5120 Contrain, #18, H3W 2A7

CERT.	EFF.	
11/3/86	12/12/86	376

99946414

CFNL

4201 Dominion Construction Inc
 4601 5120 Contrain, #18, H3W 2A7

CERT.	EFF.	
11/3/86	12/12/86	376

99946416

CFNL

4201 Dominion Construction Inc
 4601 5120 Contrain, #18, H3W 2A7

CERT.	EFF.	
11/3/86	12/12/86	376

ROLE D'ÉVALUATION DES IMMEUBLES POUR L'EXERCICE FINANCIER 1985

SERVICE D'ÉVALUATION

CODE	COMPTÉ	EMPLACEMENT - NOM, PROFESSION, RÉSIDENCE					CATEGORIE D'ENTRETIEN	SCOLAIRE	VALEUR EN DOLLARS			MUNICIPAL	REMARQUES		
		NO. CAS	CADASTRE	SUBDIVISION	FRONT	PROFONDEUR			SUPERFICIE	TERRAIN	BATISSE			TOTAL	
1001	89946417	Lot rue Projetée 137-2154													
2002	A-156163 18-12-85	21	137	2196	31.00	85.20	2,642.00								
3001								7A	2B1	3,500.		3,500.		TSV Subd. prov de 89946250	
4201		Corporation d'Aménagement Stermex					CF	I							
4601		6420 Av. Victoria App. 4 H3W 2S7													
6630		Propriété Sujette à Surtaxe sur Terrain Vague non Desservi													
1001	89946418	Lot rue Projetée 137-2154													
2002	A-156163 18-12-85	21	137	2197	Irr 36.00	85.20 65.19	2,982.00								
3001								7A	2B1	3,900.		3,900.		TSV Subd. prov de 89946250	
4201		Corporation d'Aménagement Stermex					CF	I							
4601		6420 Av. Victoria App. 4 H3W 2S7													
6630		Propriété Sujette à Surtaxe sur Terrain Vague non Desservi													
1001	89946419	Lot rue Projetée 137-2155													
2002	A-156163 18-12-85	21	137	2191	Irr 33.00	85.20 62.63	3,338.00								
3001								7A	2B1	4,300.		4,300.		TSV Subd. prov de 89946250	
4201		Corporation d'Aménagement Stermex					CF	I							
4601		6420 Av. Victoria App. 4 H3W 2S7													
6630		Propriété Sujette à Surtaxe sur Terrain Vague non Desservi													
1001	89946420	Lot rue Projetée 137-2155													
2002	A-156163 18-12-85	21	137	2190	33.69	85.20	2,871.00								
3001								7A	2B1	3,700.		3,700.		TSV Subd. prov de 89946250	
4201		Corporation d'Aménagement Stermex					CF	I							
4601		6420 Av. Victoria App. 4 H3W 2S7													
6630		Propriété Sujette à Surtaxe sur Terrain Vague non Desservi													

35235 11-85 322 R
TSV Subd. prov de 89946250
CERT. EFF. 410
1/2/85 1/9/85 je

35235 11-85 322 R
TSV Subd. prov de 89946250
CERT. EFF. 410
1/2/85 1/9/85 je

35235 11-85 322 R
TSV Subd. prov de 89946250
CERT. EFF. 410
1/2/85 1/9/85 je

35235 11-85 322 R
TSV Subd. prov de 89946250
CERT. EFF. 410
1/2/85 1/9/85 je

89946417

CFNL

4201 Denis Construction Inc.
4601 5120 Constan, #19, H3W 2A7

CERT.	EFF.	
11/3/86	19/12/86	376

89946419

CFNL

4201 Denis Construction Inc.
4601 5120 Constan, #19, H3W 2A7

CERT.	EFF.	
11/3/86	19/12/86	376

89946418

CFNL

4201 Denis Construction Inc.
4601 5120 Constan, #19, H3W 2A7

CERT.	EFF.	
11/3/86	19/12/86	376

89946420

CFNL

4201 Denis Construction Inc.
4601 5120 Constan, #19, H3W 2A7

CERT.	EFF.	
11/3/86	19/12/86	376

CODE	COMPLÈTE	EMPLACEMENT - NOM, PROFESSION, RÉSIDENCE					CATEGORIE D'IMMEUBLE	SCOLAIRE		VALEUR EN DOLLARS			MUNICIPAL	REMARQUES	
		REG. CADASTRE	SUBDIVISION	FRONT	PROFONDEUR	SUPERFICIE		TERR. P. C.	TERRAIN	BÂTISSE	TOTAL				
1001	89946421 A-156163	Lot rue Projetée 137-2155													
2002	22 18-12-85	21 137	2189	33.69	85.20	2,871.00									
3001							7A	2Bl	3,700.		3,700.		T SVI Subd. prov de 89946250	R 322	
4201		Corporation d'Aménagement Stermex 6420 Av. Victoria App. 4 H3W 2S7					VERS	CF	1						
4601															
6630		Propriété Sujette à Surtaxe sur Terrain Vague non desservi													
1001	89946422 A-156163	Lot rue Projetée 137-2155													
2002	18-12-85	21 137	2188	33.69	85.20	2,871.00									
3001							7A	2Bl	3,700.		3,700.		T SVI Subd. prov de 89946250	R 322	
4201		Corporation d'Aménagement Stermex 6420 Av. Victoria App. 4 H3W 2S7					VERS	CF	1						
4601															
6630		Propriété Sujette à Surtaxe sur Terrain Vague Non Desservi													
1001	89946423 A-156163	Lot rue Projetée 137-2155													
2002	18-12-85	21 137	2187	33.69	85.20	2,871.00									
3001							7A	2Bl	3,700.		3,700.		T SVI Subd. prov de 89946250	R 322	
4201		Corporation d'Aménagement Stermex 6420 Av. Victoria App. 4 H3W 2S7					VERS	CF	1						
4601															
6630		Propriété Sujette à Surtaxe sur Terrain Vague Non Desservi													
1001	89946424 A-156163	Lot rue Projetée 137-2155													
2002	18-12-85	21 137	2186	Irr	65.19	3,212.00									
2002				38.71	85.20										
3001							7A	2Bl	4,200.		4,200.		T SVI Subd. prov de 89946250	R 322	
4201		Corporation d'Aménagement Stermex 6420 Av. Victoria App. 4 H3W 2S7					VERS	CF	1						
4601															
6630		Propriété Sujette à Surtaxe sur Terrain Vague Non Desservi													

89946421

CENL

4201 Dominion Construction Inc.

4601 5120 Contrace, #19, H3W 2A7

CERT.	EFF.	
11/3/86	10/12/85	376

89946423

CENL

4201 Dominion Construction Inc.

4601 5120 Contrace, #19, H3W 2A7

CERT.	EFF.	
11/3/86	10/12/85	376

89946422

CENL

4201 Dominion Construction Inc.

4601 5120 Contrace, #19, H3W 2A7

CERT.	EFF.	
11/3/86	10/12/85	376

89946424

CENL

4201 Dominion Construction Inc.

4601 5120 Contrace, #19, H3W 2A7

CERT.	EFF.	
11/3/86	10/12/85	376

CODE	COMPTÉ	EMPLACEMENT - NOM, PROFESSION RÉSIDENCE					CATEGORIE BÂTIMENT	SCOLAIRE		VALEUR EN DOLLARS			MUNICIPAL	REMARQUES	
		CAD	CADASTRE	ADRESSE	FRONT	PROFONDEUR		SUPERFICIE	TERR	P. C.	TERRAIN	BÂTISSE			TOTAL
1001	89946425	Lot rue Projetée 137-2155													
	A-156163														
2002	18-12-85.	21	137	2168	Irr	67.78					3,123.00				
2002					45.70	83.17									
3001							7A	2B1	4,100.			4,100.		TSVI Subd. prov de 89946250	
4201		Corporation d'Aménagement Stermex					CF	1							
4601		6420 Av. Victoria App. 4 H3W 2S7													
6630		Propriété Sujette à Surtaxe sur Terrain Vague non Desservi													
1001	89946426	Lot rue Projetée 137-2155													
	A-156163														
2002	18-12-85.	21	137	2169	31.00	83.17					2,578.00				
3001							7A	2B1	3,400.			3,400.		TSVI Subd. prov de 89946250	
4201		Corporation d'Aménagement Stermex					CF	1							
4601		6420 Av. Victoria, App. 4 H3W 2S7													
6630		Propriété Sujette à Surtaxe sur Terrain Vague non desservi													
1001	89946427	Lot rue Projetée 137-2155													
	A-156163														
2002	18-12-85.	21	137	2170	31.00	83.17					2,578.00				
3001							7A	2B1	3,400.			3,400.		TSVI Subd. prov de 89946250	
4201		Corporation d'Aménagement Stermex					CF	1							
4601		6420 Av. Victoria App. 4 H3W 2S7													
6630		Propriété Sujette à Surtaxe sur Terrain Vague Non Desservi													
1001	89946428	Lot rue Projetée 137-2155													
	A-156163														
2002	18-12-85.	21	137	2171	31.00	83.17					2,578.00				
3001							7A	2B1	3,400.			3,400.		TSVI Subd. prov de 89946250	
4201		Corporation d'Aménagement Stermex					CF	1							
4601		6420 Av. Victoria App. 4 H3W 2S7													
6630		Propriété Sujette à Surtaxe sur Terrain Vague Non Desservi													

89946425

CFNL

4201 Dominion Construction Inc.
4601 5120 Laurier, #18, H3W 1A7

CERT.	EFF.	
11/3/96	10/12/95	376

89946427

CFNL

4201 Dominion Construction Inc.
4601 5120 Laurier, #18, H3W 1A7

CERT.	EFF.	
11/3/96	10/12/95	376

89946426

CFNL

4201 Dominion Construction Inc.
4601 5120 Laurier, #18, H3W 1A7

CERT.	EFF.	
11/3/96	10/12/95	376

89946428

CFNL

4201 Dominion Construction Inc.
4601 5120 Laurier, #18, H3W 1A7

CERT.	EFF.	
11/3/96	10/12/95	376

CODE	COMTE	EMPLACEMENT NON PROFESSION, RÉSIDENCE					CATEGORIE BÂTIMENT	SCOLAIRE	VALEUR EN DOLLARS			MUNICIPAL	REMARQUES	
		ALTI- TERRAIN	REAR REAR	FRONT	PROFONDEUR	SUPERFICIE			TERRAIN	BÂTISSÉ	TOTAL			
1001	89946429	Lot rue Projetée 137-2155												
2002	A-156163 18-12-85	21	137	2172	31.00	83.17	2,578.00							
3001								7A	2B1	3,400.		3,400.	T SV1 Subd. prov de 89946250	
4201		Corporation d'Aménagement Stermex 6420 Av. Victoria App. 4 H3W 2S7					CF	1						
4601		Propriété Sujette à Surtaxe sur Terrain Vague non Desservi												
1001	89946430	Lot rue Projetée 137-2155												
2002	A-156163 18-12-85	21	137	2173	31.00	83.17	2,578.00							
3001								7A	2B1	3,400.		3,400.	T SV1 Subd. prov de 89946250	
4201		Corporation d'Aménagement Stermex 6420 Av. Victoria App. 4 H3W 2S7					CF	1						
4601		Propriété Sujette à Surtaxe sur Terrain Vague non Desservi												
1001	89946431	Lot rue Projetée 137-2155												
2002	A-156163 18-12-85	21	137	2174	31.00	83.17	2,578.00							
3001								7A	2B1	3,400.		3,400.	T SV1 Subd. prov de 89946250	
4201		Corporation d'Aménagement Stermex 6420 Av. Victoria App. 4 H3W 2S7					CF	1						
4601		Propriété Sujette à Surtaxe sur Terrain Vague Non Desservi												
1001	89946432	Lot rue Projetée 137-2155												
2002	A-156163 18-12-85	21	137	2175	31.00	83.17	2,578.00							
3001								7A	2B1	3,400.		3,400.	T SV1 Subd. prov de 89946250	
4201		Corporation d'Aménagement Stermex 6420 Av. Victoria App. 4 H3W 2S7					CF	1						
4601		Propriété Sujette à Surtaxe sur Terrain Vague non Desservi												

89946429

CFN1

4201 Denis Construction Inc
 4601 5120 Contrain, #18, H3W 2A7

CERT.	EFF.	
11/3/86	12/12/85	376

89946431

CFN2

4201 Denis Construction Inc
 4601 5120 Contrain, #19, H3W 2A7

CERT.	EFF.	
11/3/86	12/12/85	376

89946430

CFN1

4201 Denis Construction Inc
 4601 5120 Contrain, #18, H3W 2A7

CERT.	EFF.	
11/3/86	12/12/85	376

89946432

CFN1

4201 Denis Construction Inc
 4601 5120 Contrain, #19, H3W 2A7

CERT.	EFF.	
11/3/86	12/12/85	376

CODE	COMPTÉ	EMPLACEMENT - NOM, PROFESSION, RÉSIDENCE					CATEGORIE BÂTIMENT	SCOLAIRE		VALEUR EN DOLLARS			MUNICIPAL	REMARQUES		
		DIV. CAD.	CADASTRE	SUBDIVISION	FRONT	PROFONDEUR		SUPERFICIE	TERR. P. C.	TERRAIN	BÂTISSE	TOTAL				
1001	89946433	Lot rue Projetée 137-2155														
2002	A-156163	21	137	2176	17.00	83.17	2,534.00									
2002	18-12-85				36.87	Irr									22-05-11-85 R 322	
3001								7A	2B1	3,300.		3,300.	T	SVI Subd. prov de 89946250		
4201		Corporation d'Aménagement Stermex 6420 Av. Victoria App. 4 H3W 2S7					CP									
4601		VERS														
6630		Propriété Sujette à Surtaxe sur Terrain Vague non Desservi														
1001	89946434	Lot rue Projetée 137-2155														
2002	A-156163	21	137	2177	Irr	Irr	3,917.00									
2002	18-12-85				76.44	116.89									22-05-11-85 R 322	
3001								7A	2 B1	4,700.		4,700.	T	SVI Subd. prov de 89946250		
4201		Corporation d'Aménagement Stermex 6420 Av. Victoria App. 4 H3W 2S7					CP									
4601		VERS														
6630		Propriété Sujette à Surtaxe sur Terrain Vague Non Desservi														
1001	89946435	Lot rue Projetée 137-2155														
2002	A-156163	21	137	2178	Irr	116.89	4,184.00									
2002	18-12-85				Irr	Irr									22-05-11-85 R 322	
3001								7A	2B1	5,100.		5,100.	T	SVI Subd. prov de 89946250		
4201		Corporation d'Aménagement Stermex 6420 Av. Victoria App. 4 H3W 2S7					CP									
4601		VERS														
6630		Propriété Sujette à Surtaxe sur Terrain Vague Non Desservi														
1001	89946436	Lot rue Projetée 137-2155														
2002	A-156163	21	137	2179	16.40	Irr	2,521.00									
2002	18-12-85				38.68	81.39									22-05-11-85 R 322	
3001								7A	2B1	3,300.		3,300.	T	SVI Subd. prov de 89946250		
4201		Corporation d'Aménagement Stermex 6420 Av. Victoria App. 4 H3W 2S7					CP									
4601		VERS														
6630		Propriété Sujette à Surtaxe sur Terrain Vague non desservi														

89946433

CFNL

4201 Dennis Construction Inc.
460 5120 Contrain, #18, H3W 2A7

CERT.	EFF.	
11/3/86	18/12/86	376

89946435

CFNL

4201 Dennis Construction Inc.
4601 5120 Contrain, #18, H3W 2A7

CERT.	EFF.	
11/3/86	18/12/86	376

89946434

CFNL

4201 Dennis Construction Inc.
4601 5120 Contrain, #18, H3W 2A7

CERT.	EFF.	
11/3/86	18/12/86	376

89946436

CFNL

4201 Dennis Construction Inc.
4601 5120 Contrain, #18, H3W 2A7

CERT.	EFF.	
11/3/86	18/12/86	376

RÔLE D'ÉVALUATION DES IMMEUBLES POUR L'EXERCICE FINANCIER 1985

PROVINCE DU QUÉBEC

CODE	ANNÉE	EMPLACEMENT (NOM, PROFESSION, RÉSIDENCE)					CATEGORIE BÂTIMENT	SCOLAIRE		VALEUR EN DOLLARS			MUNICIPAL	REMARQUES	
		NUMÉRO	CADASTRE	SUBDIVISION	FRONT	PROFONDEUR		SUPERFICIE	TERR. P.C.	TERRAIN	BÂTISSE	TOTAL			
1001	89946437	Lot rue Projetée 137-2155													
2002	A-156163 18-12-85	21	137	2180	31.00	81.39	2,523.00								
3001								7A	2B1	3,300.		3,300.	T-571	Subd. prov de 89946250	
4201		Corporation d'Aménagement Stermex VERSO					CF								
4601		6420 Av. Victoria App. 4 H3W 2S7													
6630		Propriété Sujette à Surtaxe sur Terrain Vague non Desservi													
1001	89946438	Lot rue Projetée 137-2155													
2002	A-156163 18-12-85	21	137	2181	31.00	81.39	2,523.00								
3001								7A	2B1	3,300.		3,300.	T-571	Subd. prov de 89946250	
4201		Corporation d'Aménagement Stermex VERSO					CF								
4601		6420 Av. Victoria App. 4 H3W 2S7													
6630		Propriété Sujette à Surtaxe sur Terrain Vague non desservi													
1001	89946439	Lot rue Projetée 137-2155													
2002	A-156163 18-12-85	21	137	2182	31.00	81.39	2,523.00								
3001								7A	2B1	3,300.		3,300.	T-571	Subd. prov de 89946250	
4201		Corporation d'Aménagement Stermex VERSO					CF								
4601		6420 Av. Victoria App. 4 H3W 2S7													
6630		Propriété Sujette à Surtaxe sur Terrain Vague non Desservi													
1001	89946440	Lot rue Projetée 137-2155													
2002	A-156163 18-12-85	21	137	2183	31.00	81.39	2,523.00								
3001								7A	2B1	3,300.		3,300.	T-571	Subd. prov de 89946250	
4201		Corporation d'Aménagement Stermex VERSO					CF								
4601		6420 Av. Victoria App. 4 H3W 2S7													
6630		Propriété Sujette à Surtaxe sur Terrain Vague non Desservi													

89946437

GENL

4201 Dominion Construction Inc.
4601 5120 Contrace, # 19, H3W 1A7

CERT.	EFF.	
11/3/86	12/12/85	376

89946439

GENL

4201 Dominion Construction Inc.
4601 5120 Contrace, # 19, H3W 1A7

CERT.	EFF.	
11/3/86	12/12/85	376

89946438

GENL

4201 Dominion Construction Inc.
4601 5120 Contrace, # 19, H3W 1A7

CERT.	EFF.	
11/3/86	12/12/85	376

89946440

GENL

4201 Dominion Construction Inc.
4601 5120 Contrace, # 19, H3W 1A7

CERT.	EFF.	
11/3/86	12/12/85	376

CODE	COMPTES	EMPLACEMENT - NOM, PROFESSION, RESIDENCE					CATEGORIE BÂTIMENT	SCOLAIRE		VALEUR EN DOLLARS			MUNICIPAL	REMARQUES	
		DIV. CAD.	CADASTRE	SUBDIVISION	FRONT	PROFONDEUR		SUPERFICIE	TERR.	BÂTISS.	TOTAL				
1001	89946441	Lot rue Projetée 137-2155													
2002	A156163 18-12-85	21	137	2184	31.00	81.39	2,523.00								
3001								7A	2B1	3,300.		3,300.			25-2-85 11-85 322 TSV1 Subd. prov de 89946250
4201		Corporation d'Aménagement Stermex					CF								
4601		6420 Av. Victoria App. 4 H3W 2S7													
6630		Propriété Sujette à Surtaxe sur Terrain Vague non Desservi													
1001	89946442	Lot rue Projetée 137-2155													
2002	A156163 18-12-85	21	137	2185	Irr 36.00	81.39 61.38	2,845.00								
3001								7A	2B1	3,700.		3,700.			25-2-85 11-85 322 TSV1 Subd. prov de 89946442
4201		Corporation d'Aménagement Stermex					CF								
4601		6420 Av. Victoria App. 4 H3W 2S7													
6630		Propriété Sujette à Surtaxe sur Terrain Vague non Desservi													
1001	89946443	Lot rue Projetée 137-2153													
2002	A145418 28-6-85	21	137	2156	Irr 31.79	82.90 60.30	3,125.00								
3001								7A	2B1	8,100.		8,100.			25-2-85 11-85 322 TSV1 Subd. prov de 89946250
4201		Corporation d'Aménagement Stermex					CF								
4601		6420 Av. Victoria App. 4 H3W 2S7													
6620		Propriété Sujette à Surtaxe sur Terrain Vague Desservi													
1001	89946445	Lot rue Projetée 137-2153													
2002		21	137	2157	32.05	82.94	2,658.00								
3001								7A	2B1	6,900.		6,900.			25-2-85 11-85 322 TSV1 Subd. prov de 89946250
4201		Corporation d'Aménagement Stermex					CF								
4601		6420 Av. Victoria App. 4 H3W 2S7													
6620		Propriété Sujette à Surtaxe sur Terrain Vague Desservi													

89946443

IFI

4201 M^o Bartolo Tori

4601 11525 Olivier Charbonneau H/E 566
(F. 1253 #4897)
(q. 13-9-85)

3FI

4202 Mlle. Eugénie Ronigro

CERT.	EFF.	3/2
13-8-85	18-6-85	

89946441

CENL

4201 Dennis Construction Inc.

4601 5120 Constance #18, H3W 2A7

CERT.	EFF.	
11/3/86	19/12/85	376

89946442

CENL

4201 Dennis Construction Inc.

4601 5120 Constance #18, H3W 2A7

CERT.	EFF.	
11/3/86	18/12/85	376

CODE	COMPTÉ	EMPLACEMENT - NOM, PROFESSION, RÉSIDENCE					CATEGORIE BÂTIMENT	SCOLAIRE		VALEUR EN DOLLARS			MUNICIPAL	REMARQUES	
		D. C. A. S.	CADASTRE	SUBDIVISION	FRONT	PROFONDEUR		SUPERFICIE	TERR. P. C.	TERRAIN	BÂTISSE	TOTAL			
1001	89946445 A-117445	Lot rue Projetée 137-2153 <i>11335 av. Olivier (Charbonneau)</i> Lot rue Projetée 137-2153													
2002	26-7-85	21	137	2158	32.05	82.97					2,659.00				
2002						82.94									
3001							3A 7A	2B1	6,900.	5,280.	5,900.	6,900.	T	R-25-285 1-1-85 322 TVVI Subd. prov de 89946250	
4201		Corporation d'Aménagement Stermex					CF	1							
4601		6420 Av. Victoria App. 4 H3W 2S7													
6620		Propriété Sujette à Surtaxe sur Terrain Vague Desservi													
1001	89946446 A-147859	Lot rue Projetée 137-2153 <i>11541 av. Olivier (Charbonneau)</i> Lot rue Projetée 137-2153													
2002	2-8-85	21	137	2159	32.05	82.97					2,660.00				
3001							3A 7A	2B1	6,900.	5,000.	5,700.	6,900.	T	R-25-285 1-1-85 322 TVVI Subd. prov de 89946250	
4201		Corporation d'Aménagement Stermex					CF	1							
4601		6420 Av. Victoria App. 4 H3W 2S7													
6620		Propriété Sujette à Surtaxe sur Terrain Vague Desservi													
1001	89946447	Lot rue Projetée 137-2153													
2002		21	137	2160	32.05	82.97					2,660.00				
3001							7A	2B1	6,900.		6,900.	6,900.	T	R-25-285 1-1-85 322 TVVI Subd. prov de 89946250	
4201		Corporation d'Aménagement Stermex					CF	1							
4601		6420 Av. Victoria App. 4 H3W 2S7													
6620		Propriété Sujette à Surtaxe sur Terrain Vague Desservi													
1001	89946448	Lot rue Projetée 137-2153													
2002		21	137	2161	32.05	83.03					2,661.00				
2002						82.97									
3001							7A	2B1	6,900.		6,900.	6,900.	T	R-25-285 1-1-85 322 TVVI Subd. prov de 89946250	
4201		Corporation d'Aménagement Stermex					CF	1							
4601		6420 Av. Victoria App. 4 H3W 2S7													
6620		Propriété Sujette à Surtaxe sur Terrain Vague Desservi													

89946445

1FT1

4201 H. Donato Paolucci

4601 11540 Olivier Charbonneau

P1222 #4536 JE HIE 307
17-9-25

3FT1

4202 Hill Italia Spidaleri

CERT.		
51405	26/7/85	345

89946446

1FT1

4201 M. Giuseppe Corrao

4601 11541 or Olivier Charbonneau

P1222 #4536 JE HIE 506
17-9-25

3FT1

4202 Hill Chambers Hall

CERT.		
51405	26/7/85	345

CODE	COMPTÉ	EMPLACEMENT - NOM, PROFESSION, RÉSIDENCE					CATEGORIE BÂTIMENT	SCOLAIRE		VALEUR EN DOLLARS			MUNICIPAL	REMARQUES	
		DIV. CAD.	CADASTRE	SUBDIVISION	FRONT	PROFONDEUR		SUPERFICIE	TERR.	P. C.	TERRAIN	BÂTISSE			TOTAL
1001	89946449	Lot rue Projetée 137-2153													
2002		21	137	2162	32.05	83.07	2,662.00								
2002						83.03									
3001								7A	2B1	6,900.		6,900.	T	Vvl Subd. prov de 89946250	
4201		Corporation d'Aménagement Stermex					CF								
4601		6420 Av. Victoria App. 4 H3W 2S7													
6620		5120 de Lantier #18 H3W 1A7 F1224 5046 12-12-85 Propriété Sujette à Surtaxe sur Terrain Vague Desservi													
1001	89946450	Lot rue Projetée 137-2153													
2002		21	137	2163	32.05	83.07	2,662.00								
3001								7A	2B1	6,900.		6,900.	T	Vvl Subd. prov de 89946250	
4201		Corporation d'Aménagement Stermex					CF								
4601		6420 Av. Victoria App. 4 H3W 2S7													
6620		Propriété Sujette à Surtaxe sur Terrain Vague Desservi													
1001	89946451	Lot rue Projetée 137-2153													
2002		21	137	2164	32.05	83.10	2,663.00								
2002						83.07									
3001								3A 7A	2B1	6,900.	50100.	57000.	T	Vvl Subd. prov de 89946250	
4201		Corporation d'Aménagement Stermex					CF								
4601		6420 Av. Victoria App. 4 H3W 2S7													
6620		Propriété Sujette à Surtaxe sur Terrain Vague Desservi													
1001	89946452	Lot rue Projetée 137-2153													
2002		21	137	2165	32.05	83.13	2,664.00								
2002						83.10									
3001								3A 7A	2B1	6,900.	50100.	57000.	T	Vvl Subd. prov de 89946250	
4201		Corporation d'Aménagement Stermex					CF								
4601		6420 Av. Victoria App. 4 H3W 2S7													
6620		Propriété Sujette à Surtaxe sur Terrain Vague Desservi													

89946452

2FI1

4201 M. Manuel Velazquez

4601 11571 Olivier Charbonneau

CERT.	EFF.
5/1/85	2/16/88

89946451

1FI1

4201 M. Nicola Moramano

4601 11565 Olivier Charbonneau HIE 586

(F. 1222 # 7827)
(Op. 13.9.85)

3FI1

4202 Mlle. Micheline Nadeau

CERT.	EFF.	342
13/8/85	12/6/85	

CODE	COMPTÉ	EMPLACEMENT - NOM, PROFESSION, RÉSIDENCE						CATEGORIE BÂTIMENT	SCOLAIRE		VALEUR EN DOLLARS			MUNICIPAL	REMARQUES
		DIV. CAD.	CADASTRE	SUBDIVISION	FRONT	PROFONDEUR	SUPERFICIE		TERR. P. C.	TERRAIN	BÂTISSE	TOTAL			
1001	89946453	Lot rue Projetée 137-2153													
2002	A-156163 18-12-85	21	137	2166	32.05	83.13	2,664.00								
3001								7A	2B1	6,900.		6,900.	T	VVI Subd. prov de 89946250	
4201		Corporation d'Aménagement Stermex VERSO						CF	1						
4601		6420 Av. Victoria App. 4 H3W 2S7													
6620		Propriété Sujette à Surtaxe sur Terrain Vague Desservi													
1001	89946454	Lot rue Projetée 137-2153													
2002	A-156163 18-12-85	21	137	2167	32.05	83.17	2,665.00								
2002						83.13									
3001								7A	2B1	6,900.		6,900.	T	VVI Subd. prov de 89946250	
4201		Corporation d'Aménagement Stermex VERSO						CF	1						
4601		6420 Av. Victoria App. 4 H3W 2S7													
6620		Propriété Sujette à Surtaxe sur Terrain Vague Desservi													

99946453

CFNL

4201 Denis Construction Inc
4601 5120 de Laetitia, #18, H3W 1A7

CERT.	EPR	
11/3/84	19/12/85	376

99946454

CFNL

4201 Denis Construction Inc
4601 5120 de Laetitia, #18, H3W 1A7

CERT.	EPR	
11/3/84	19/12/85	376

CODE	COMPTÉ	EMPLACEMENT - NOM, PROFESSION, RÉSIDENCE						CATEGORIE RATÉRIEL	SCOLAIRE		VALEUR EN DOLLARS			MUNICIPAL	REMARQUES
		DIV. CAS	CADASTRE	SUBDIVISION	FRONT	PROFONDEUR	SUPERFICIE		TERP.	P. C.	TERRAIN	BÂTIMENT	TOTAL		
1001	89950500	LOT BL HENRI BOURASSA						112							
2002		21	133	1421	2500	8000	2,00000								
3001								6B	2B1	1			1	ED4 204-1	
4204		PROVINCE DE QUEBEC RINS DE LA VOIRIE						9F	1						
4604		255 BL CREMAZIE E #800 H2M ILS													
	89951000	P473A													
1001	89952530	LOT HENRI BOURASSA E						112							
2001		21	P132A		1RR	26785	175,45000								
2001					1RR	35089									
2002		21	P132		46420	16199	34,45000								
2002					42600	000									
2999							209,90000								
3001								7A	2 2B1	161,100		161,100		Red R.M. 86-0834	
4201		PELDUC INVESTMENT CORP						CA	2						1 30-7-86 22377
4601		26 ALBION RD HAMPSHAD H3X 3L9													
6630		PROPRIETE SUJETTE A SURTAXE SUR TERRAIN VAGUE NON DESSERVI													
1001	89952550	LOT BL HENRI BOURASSA E						112							
2002		21	P132A		5250	35089	16,95000								
2002					4986	33590									
2004		21	P130		31280	33590	88,00000								
2004					29955	25800									
2999							104,95000								
3001								7A	1 2B1	56200		56200		TSV 1	
4212		MRS LILIAN FRIEDMAN KURTIN						SA	2						
4612		15 FOXROOD RD GREAT NECK LONG ISLAND NY U S A													
5701		DAVID BROWN													
5702		600 OLD COUNTRY RD GARDEN CITY NEW YORK 11530													
6630		PROPRIETE SUJETTE A SURTAXE SUR TERRAIN VAGUE NON DESSERVI													
1001	89952625	LOT ARR BL HENRI BOURASSA E						112							
2002		21	P130		1RR	24600	67,38700								
2002					30359	22300									
3001								6B	2B1	37500		37500		ED6 204-3	
4201		LA VILLE DE MONTRÉAL - SERVICE DE LA GESTION IMMOBILIERE						9F	1						
4601		507 PLACE D'ARMES #300 MONTRÉAL H2V 2W8													
6601		FINS PRIVÉES													
		MICROFICHE 155 N-04													

CODE	COMPTE	EMPLACEMENT - NOM, PROFESSION, RÉSIDENCE						C. S. C.	C. S. C.	C. S. C.	C. S. C.	SCOLAIRE		VALEUR EN DOLLARS			REMARQUES		
		DIV. CAD.	CADASTRE	SUBDIVISION	FRONT	PROFONDEUR	SUPERFICIE					TERR. P. C.	TERRAIN	BÂTISSE	TOTAL				
1001	89951000	LOT EL. HENRI BOURASSA E.																	
2001	A 153715	21	133	P1178	5000	33363	1645200												
2001	11-11-85				5085	32444													
2002		21	133	P1218	21700	6000	1302200												
2003		21	133	P1377	5085	6339	339900												
2003					5000	7260													
2004		21	133	P1377	5046	19583	979100												
2004					5482	22566													
2005		21	133	P1377	5000	29580	1467200												
2005					IRR	29301													
2006		21	133	P1417	50600	6000	3036100												
2007		21	133	P1424	5039	4564	244000												
2007					5000	5194													
2008		21	133	P1099	5000	29446	1449300												
2008					5085	28524													
2009		21	133	P1298	5046	23806	1182600												
2009					5085	23494													
2010		21	133	P1298	5000	33533	1658200												
2010					5046	31713													
2011		21	133	P1437	5039	7250	378300												
2011					5000	7880													
2012		21	134	P680	5000	63373	3148800												
2012					5062	62575													
2013		21	134	P762	25112	5000	1256400												
2013					25141														
2014		21	134	P796	IRR 5085	17999	17999												
2014					5000	18930													
2015		21	134	P796	5039	34678	1754000												
2015					5000	35479													
2016		21	134	P796	5000	28793	1424200												
2016					5039	28176													
2017		21	134	P878	IRR 24459	5000	618600												
2017					24494		1223800												
2018		21	134	P887	IRR 5039	12595	645700												
2018					5000	13234													
2019		21	134	942-1-P2	3333	12096	549700												
2019					IRR	18829													
2020		21	134	942-1-P2	IRR 4833	IRR	512300												
2020					3333	46640	1550300												
2999							26158300												
3001							24148300												
4201		VILLE DE MONTRÉAL, Service Gestion Immobilière																	
4601		507 PL. D'ARMES, #300 H2Y 2W8																	

CERT.	EFF.
2/11/85	1/11/85
	307

204-3
Proviennent du
domaine public

CERT.	EFF.
30488	22-1-85
	330

Proviennent du
domaine public

CODE	COMPTÉ	EMPLACEMENT - NOM, PROFESSION, RÉSIDENCE						CATEGORIE BÂTIMENT	SCOLAIRE		VALEUR EN DOLLARS			MUNICIPAL *	REMARQUES
		DIV. CAD.	CADASTRE	SUBDIVISION	FRONT	PROFONDEUR	SUPERFICIE		TERR P. C.	TERRAIN	BÂTISSE	TOTAL			
1001	89952825	LOT ARR BL HENRI BOURASSA E						1121							
2002					14820	23700									
2002					14970	22300									
3001								6B	2B1	18900		18900	E06 204-3		
4201		LA VILLE DE MONTRÉAL - SERVICE DE LA GESTION IMMOBILIERE						9F	1						
4601		507 PLACE D'ARMES #300 MONTRÉAL H2Y 2W8													
1001	89952925	ARR 9601 BL HENRI BOURASSA E						1121							
2002			21 127	100	IRR	18225	103,10600								
2002					43115	25745									
3001								4C	2 2B1	61900	71400	133300	T C I		
4212		G A LEVASSEUR CONSTRUCTION INC						CF	1						
4612		8601 BL H BOURASSA E HIE IN9													
1001	89953120	LOT ARR BL HENRI BOURASSA E						1121							
2001			21 127	102	4974	5503	2,83500								
2001					5000	5901									
3001								7C	1 2B1	2600		2600	TSV I		
4201		NICK VALENTINI						1F	2						
4601		7527 DOLLIER ST LEONARD HIS 2K1													
6630		PROPRIETE SUJETTE A SURTAXE SUR TERRAIN VAGUE NON DESSERVI													
1001	89953130	LOT ARR BL HENRI BOURASSA E						1121							
2001			21 127	101	4974	5901	3,03400								
2001					5000	6301									
3001								7C	1 2B1	2700		2700	TSV I		
4201		NICK VALENTINI						1F	2						
4601		7627 DOLLIER ST LEONARD HIS 2K1													
6630		PROPRIETE SUJETTE A SURTAXE SUR TERRAIN VAGUE NON DESSERVI													
1001	89953200	LOT ARR BL HENRI BOURASSA E						1121							
2002			21 P125		29827	26239	75,57500								
2002					29694										
3001								7C	2 2B1	45400		45400	TSV I		

CODE	COMPTÉ	EMPLACEMENT - NOM, PROFESSION, RÉSIDENCE						CATEGORIE BÂTIMENT	SCOLAIRE		VALEUR EN DOLLARS			MUNICIPAL	REMARQUES
		CIV. CAD.	CADASTRE	SUBDIVISION	FRONT	PROFONDEUR	SUPERFICIE		TERR.	P. C.	TERRAIN	BÂTISSE	TOTAL		
4211 4611	89953200	P CANADA LIMITED 1500 AV ATWATER H3Z 3A3						CA							
5701 5702		ATT PAGER ST AMOUR 1500 AV ATWATER H3Z 3A3													
6630		PROPRIETE SUJETTE A SURTAXE SUR TERRAIN VAGUE NON DESSERVI													
1001 2002 2002	89954100	LOT BL HENRI BOURASSA E 21 P119 IRR IRR 53,20100 2,42500						112							
3001								6B	2B1	46700		46700	ED6	204-3	
4201 4601		LA VILLE DE MONTREAL - SERVICE DE LA GESTION IMMOBILIERE 507 PLACE D'ARMES #300 MONTREAL H2Y 2W8						9F							
6001		FINS PRIVEES													
1001 2002 2002	89954102	LOT BL HENRI BOURASSA E 21 P115 500 75000 3,75000						112							
3001								6B	2B1	3300		3300	ED6	204-3	
4201 4601		LA VILLE DE MONTREAL - SERVICE DE LA GESTION IMMOBILIERE 507 PLACE D'ARMES #300 MONTREAL H2Y 2W8						9F							
6001		FINS PRIVEES													
1001 2002 2002	89954105	LOT ARR BLVD HENRI BOURASSA 21 P119 9500 5000 4,75000						112							
3001								6B	2B1	3000		3000	ED6	204-3	
4201 4601		LA VILLE DE MONTREAL - SERVICE DE LA GESTION IMMOBILIERE 507 PLACE D'ARMES #300 MONTREAL H2Y 2W8						9F							
6001		FINS PRIVEES													
1001 2002 2002	89954110	LOT ARR. BLVD HENRI BOURASSA 21 P119 9500 7500 7,12500						112							
3001								6B	2B1	4500		4500	ED6	204-3	
4201 4601		LA VILLE DE MONTREAL - SERVICE DE LA GESTION IMMOBILIERE 507 PLACE D'ARMES #300 MONTREAL H2Y 2W8						9F							
6001		FINS PRIVEES													
1001 2002 2002	89954115	LOT ARR. BLVD HENRI BOURASSA 21 P119 9500 7500 7,12500						112							
3001								6B	2B1	4500		4500	ED6	204-3	
4201 4601		LA VILLE DE MONTREAL - SERVICE DE LA GESTION IMMOBILIERE 507 PLACE D'ARMES #300 MONTREAL H2Y 2W8						9F							
6001		FINS PRIVEES													

CODE	CIVIL	EMPLACEMENT - NOM PROFESSION, RESIDENCE					CATEGORIE BÂTIMENT	SCOLAIRE		VALEUR EN DOLLARS			MUNICIPAL	REMARQUES	
		NUMERO	CADASTRE	SECTION	FREVIT	PROFONDEUR		SUPERFICIE	TERR	P.C.	TERRAIN	BÂTISSE			TOTAL
2002	89954115	21	P119		9500	10000	9,50000								
3001								7A	1 281	6000		6000	TSV 1		
4204		MR	SABATINO SCARTOZZI, LANDSCAPER				1A								
4604			7595 STUART AV H3N 2R5												
4207		MR	GIUSEPPE SCARTOZZI, LANDSCAPER				1A								
4607			919 ST ROCH H3N 1L6												
4213		MR	NAZZARENO SCARTOZZI, LANDSCAPER				1A								
4613			919 ST ROCH H3N 1L6												
4213		MR	GUIDO SCARTOZZI, COOK				1A								
4613			919 ST ROCH H3N 1L6												
6630			PROPRIETE SUJETTE A SURTAXE SUR TERRAIN VAGUE NON DESSERVI												
1001	89954120	LOT	ARR. BLVD HENRI BOURASSA					4122							
2002		21	P119		9400	5000	4,70000								
3001								7A	1 281	3000		3000	TSV 1		
4204		MR	BRUNO CARBUJO, OPERATOR				1A	42							
4604			1437 GIRARD V ST HUBERT J4T 1H6												
6630			PROPRIETE SUJETTE A SURTAXE SUR TERRAIN VAGUE NON DESSERVI												
1001	89954125	LOT	ARR. BLVD HENRI BOURASSA					4122							
2002		21	P119		9400	12500	11,75000								
3001								7A	1 281	7400		7400	TSV 1		
4204		MR	UMBERTO PALOMBIZIO, ROOMAN				1A								
4604			5670 BELANGER E MIT 1G4												
6630			PROPRIETE SUJETTE A SURTAXE SUR TERRAIN VAGUE NON DESSERVI												
1001	89954130	LOT	ARR. BLVD HENRI BOURASSA					4122							
2002		21	P119		9400	10000	9,40000								
3001								7A	1 281	6000		6000	TSV 1		
4204		MR	IVAR GALLI, TAILOR				1A								
4604			6025 BELANGER H4E 3L7 101 Campbell Rd. Pl. au c. René Jov-170												
4207		MR	IVAR GALLI (ADA ORSINI)				2F								
4607			6025 BELANGER H4E 3L7 101 Campbell Rd. Pl. au c. René Jov-170 F1000 * 4841 (21.2.85) oc												
6630			PROPRIETE SUJETTE A SURTAXE SUR TERRAIN VAGUE NON DESSERVI												
1001	89954135	LOT	ARR. BLVD HENRI BOURASSA					4122							

CODE	COMPTÉ	EMPLACEMENT - NOM, PROFESSION, RÉSIDENCE					CATEGORIE BÂTIMENT	SCOLAIRE		VALEUR EN DOLLARS			MUNICIPAL	REMARQUES	
		DIV. CAD.	CADASTRE	SUBDIVISION	FRONT	PROFONDEUR		SUPERFICIE	TERR.	P.C.	TERRAIN	BÂTISSE			TOTAL
2002	89954135		21 P119		18900	10000	18,90000								
3001								7A	1	281	11900		11900	TSV 1	
4204		MR	SABATINO SCARTOZZI, LANDSCAPER				IA								
4604			7545 STUART AV H3N 2R5												
4207		MR	GIUSEPPE SCARTOZZI, LANDSCAPER				IA								
4607			919 ST ROCH H3N 1L6												
4210		M	MAZZARENO SCARTOZZI, CHEF				IF								
4610			919 ST ROCH H3N 1L6												
4213		MR	GUIDO SCARTOZZI, COOK				IA								
4613			919 ST ROCH H3N 1L6												
6630			PROPRIETE SUJETTE A SURTAXE SUR TERRAIN VAGUE NON DESSERVI												
1001	89954140		LOT ARR. BLVD HENRI BOURASSA												
2002			21 P119		9500	5000	4,75000								
3001								7A	1	281	3000		3000	TSV 1	
4204		MR	NICOLINO PICCIANO, LABORER				IA								
4604			6251 AV DE LORIMIER H2G 2PS												
6630			PROPRIETE SUJETTE A SURTAXE SUR TERRAIN VAGUE NON DESSERVI												
1001	89954145		LOT ARR. BLVD HENRI BOURASSA EST												
2002			21 P119		9500	7500	7,12500								
3001								7A	1	281	4500		4500	TSV 1	
4204		MR	NICOLINO PICCIANO, LABORER				IA								
4604			6251 AV DE LORIMIER H2G 2PS												
6630			PROPRIETE SUJETTE A SURTAXE SUR TERRAIN VAGUE NON DESSERVI												
1001	89954150		LOT ARR. BLVD HENRI BOURASSA EST												
2002			21 P119		8900	5000	4,45000								
3001								7A	1	281	2900		2900	TSV 1	
4204		M	DOMENICO CARIDI, PLISSEUR				IF								
4604			5267 MONTCLAIR H4V 2K9												
6301			Réserve fins parcelles atten rue est. 26-4-85 (3630685)												
6630			PROPRIETE SUJETTE A SURTAXE SUR TERRAIN VAGUE NON DESSERVI												
1001	89954151		LOT ARR. BLVD HENRI BOURASSA EST												
2002			21 P119		8900	5000	4,45000								
			MICROFICHE 155 C-05												

CERT.	REF.	368
21-286	27-945	

CODE	COMPTÉ	EMPLACEMENT - NOM, PROFESSION, RÉSIDENCE					CATEGORIE BÂTIMENT	SCOLAIRE		VALEUR EN DOLLARS			MUNICIPAL	REMARQUES	
		DIV. CAD.	CADASTRE	SUBDIVISION	FRONT	PROFONDEUR		SUPERFICIE	TERR. P. C.	TERRAIN	BÂTISSÉ	TOTAL			
3001	89954151														
4204		MR GIUSEPPE MARTORANO, SHIPPER					IA	1							
4604		10995 BOIS DE BOULOGNE H3M 2X2													
4207		M GINO DE ZOLT, MENUISIER					IF	1							
4607		11005 BOIS DE BOULOGNE H3M 2X2													
6630		PROPRIÉTÉ SUJETTE A SURTAXE SUR TERRAIN VAGUE NON DESSERVI													
1001	89954152	LOT ARR-BLVD HENRI BOURASSA EST													
2002		21 P119		9000	7500	6,75000									
3001							7A	1	2B1	4200		4200	TSV	1	
4204		M GIUSEPPE MARTIGNETTI, JOURNALIER					IF	1							
4604		9275 WAVERLY H2N 1V1													
6630		PROPRIÉTÉ SUJETTE A SURTAXE SUR TERRAIN VAGUE NON DESSERVI													
1001	89954153	LOT ARR-BLVD HENRI BOURASSA EST													
2002		21 P119		9000	7500	6,75000									
3001							7A	1	2B1	4200		4200	TSV	1	
4204		M ANTONIO BALDASSARE, LATTEUR					IF	1							
4604		10601 GRANDE ALLEE H3L 2K6													
6630		PROPRIÉTÉ SUJETTE A SURTAXE SUR TERRAIN VAGUE NON DESSERVI													
1001	89954154	LOT ARR BL HENRI BOURASSA E													
2002		21 P119		9000	5000	4,50000									
3001							7A	1	2B1	2900		2900	TSV	1	
4204		M DOMENICO CAMPANA, JOURNALIER					IF	1							
4604		8652 15E AVENUE ST MICHEL H1Z 3N8													
6630		PROPRIÉTÉ SUJETTE A SURTAXE SUR TERRAIN VAGUE NON DESSERVI													
1001	89954155	LOT ARR-BLVD HENRI BOURASSA EST													
2002		21 P119		8900	12500	11,12500									
3001							7A	1	2B1	7100		7100	TSV	1	
4204		M GIUSEPPE DI GESO, FINISSEUR					IF	1							
4604		9155 DE REIMS H2N 1T5													
6630		PROPRIÉTÉ SUJETTE A SURTAXE SUR TERRAIN VAGUE NON DESSERVI													

CODE	COMTE	EMPLACEMENT - NOM, PROFESSION, RÉSIDENCE						CATEGORIE BÂTIMENT	SCOLAIRE	VALEUR EN DOLLARS			REMARQUES	
		DIV. CAD.	CADASTRE	SUBDIVISION	FRONT	PROFONDEUR	SUPERFICIE			TEHR P.C.	TERRAIN	BÂTISSE		TOTAL
1001	89954156	LOT ARR BL HENRI BOURASSA E						1121						
2002				21 P119	9400	10000	9,40000							
3001								7A	1 281	5900		5900	TSV 1	
4204		MR LUIGI CICCONE, TILE SETTER						1A						
4604		6860 ST ZOTIQUE H1M 227												
4207		MR FRANCO DI LENA, TILE SETTER						1A						
6630		PROPRIETE SUJETTE A SURTAXE SUR TERRAIN VAGUE NON DESSERVI												
1001	89954157	LOT ARR.BLVD HENRI BOURASSA EST						1121						
2002				21 P119	9400	3940	3,70300							
3001								68	281	2400		2400	E06 204-3	
4201		LA VILLE DE MONTRÉAL - SERVICE DE LA GESTION IMMOBILIERE						9F						
4601		507 PLACE D'ARMES #300 MONTRÉAL H2Y 2W8												
1001	89954160	LOT ARR.BLVD HENRI BOURASSA EST						1121						
2002				21 P119	9000	5000	4,50000							
3001								68	281	2900		2900	E06 204-3	
4201		LA VILLE DE MONTRÉAL - SERVICE DE LA GESTION IMMOBILIERE						9F						
4601		507 PLACE D'ARMES #300 MONTRÉAL H2Y 2W8												
1001	89954161	LOT ARR.BLVD HENRI BOURASSA EST						1121						
2002				21 P119	9000	4520	4,06800							
3001								7C	1 281	3800		3800	TSV 1	
4204		M DOMENICO AVERSA, OPERATEUR						1F						
4604		1286 THIERRY V LASALLE H8W 1H1						C2						
6630		PROPRIETE SUJETTE A SURTAXE SUR TERRAIN VAGUE NON DESSERVI												
1001	89954162	LOT ARR.BLVD HENRI BOURASSA EST						1121						
2002				21 P119	9000	7500	6,75000							
3001								7A	1 281	3600		3600	TSV 1	
4204		M NICOLA BALDASSARE, PLATRIER						1F						
4604		6817 CLARK H2S 3G1												
6630		PROPRIETE SUJETTE A SURTAXE SUR TERRAIN VAGUE NON DESSERVI												

CODE	COMPTÉ	EMPLACEMENT - NOM, PROFESSION, RÉSIDENCE						CATEGORIE BÂTIMENT	SCOLAIRE		VALEUR EN DOLLARS			MUNICIPAL	REMARQUES
		DIV. CAD.	CADASTRE	SUBDIVISION	FRONT	PROFONDEUR	SUPERFICIE		TERR. P. C.	TERRAIN	BÂTISSE	TOTAL			
1001	89954163	LOT ARR. BLV. HENRI BOURASSA E						1021							
2002				21 P119	9000	10000	9,00000								
3001								7A	1	2B1	4900		4900	TSV 1	
4204		M ROCCO PETRELLA, GRAVEUR						1F	1						
4604		8050 DUROCHER H3N 2A6													
6630		PROPRIÉTÉ SUJETTE A SURTAXE SUP TERRAIN VAGUE NON DESSERVI													
1001	89954164	LOT ARR. BLVD HENRI BOURASSA EST						1121							
2002				21 P119	9000	7500	6,75000								
3001								6B		2B1	4200		4200	EO6 204-3	
4201		LA VILLE DE MONTRÉAL - SERVICE DE LA GESTION IMMOBILIERE						9F	1						
4601		507 PLACE D'ARMES #300 MONTRÉAL H2Y 2W6													
1001	89954165	LOT ARR. BLVD HENRI BOURASSA EST						1121							
2002				21 P119	8900	7500	6,67500								
3001								6B		2B1	4200		4200	EO6 204-3	
4201		LA VILLE DE MONTRÉAL - SERVICE DE LA GESTION IMMOBILIERE						9F	1						
4601		507 PLACE D'ARMES #300 MONTRÉAL H2Y 2W6													
1001	89954166	LOT ARR. BLVD HENRI BOURASSA EST						1021							
2002				21 P119	9000	4828	3,59400								
2002					9155	3156									
3001								7A	1	2B1	2000		2000	TSV 1	
4204		M NAZARENO SCARTOZZI, CUISINIER						1F	2						
4604		1814 PINE ST HUBERT J4T 1E5													
6630		PROPRIÉTÉ SUJETTE A SURTAXE SUR TERRAIN VAGUE NON DESSERVI													
1001	89954167	LOT ARR. BLVD HENRI BOURASSA EST						1021							
2002				21 P119	9000	5000	4,50000								
3001								7A	1	2B1	2500		2500	TSV 1	
4204		M SABATINO SCARTOZZI, JARDINIER						1F	1						
4604		7595 STUART AV H3N 2R5													
6630		PROPRIÉTÉ SUJETTE A SURTAXE SUR TERRAIN VAGUE NON DESSERVI													

89954163

CPNL

4201 M. Raymond St. George Inc

4601 12205-57 Avenue, H2E 2N3

LEI

4202 M. Pierino Luccone

4602 12205-57 Avenue, H2E 2N3

CERT.	EFF.	
2/6/86	11/11/85	385

CODE	COMPTÉ	EMPLACEMENT - NOM PROFESSION, RESIDENCE						CATEGORIE BÂTIMENT	SCOLAIRE		VALEUR EN DOLLARS			MUNICIPAL *	REMARQUES
		DIV. CAD.	CADASTRE	SUBDIVISION	FRONT	PROFONDEUR	SUPERFICIE		TERR. P. C.	TERRAIN	BÂTISSE	TOTAL			
1001	89954168	LOT ARR. BLVD HENRI BOURASSA EST						1021							
2002				21 P119	8900	5000	4,45000								
3001								7A	1 2B1	2500		2500	TSV 1		
4204		MME COSTANZO ANTONIO BUCCI (GIACINTA MONTANARO 1/3),						BF	1						
4304		NETTOYEUR													
4604		1849 TILLEMONT #3 H2E 1C6													
4205		M PASQUALINO BUCCI 1/3						1F	1						
4206		M GIULIO BUCCI 1/3						1F	1						
6630		PROPRIETE SUJETTE A SURTAXE SUR TERRAIN VAGUE NON DESSERVI													
1001	89954169	LOT ARR. BLVD HENRI BOURASSA EST						1021							
2002				21 P119	8900	7500	6,67500								
3001								7A	1 2B1	3600		3600	TSV 1		
4204		MRS LEON ANAVI (SARITA BENSASSON)						SA	1						
4604		4635 CLANRANALD AV #210 H3X 2R8													
6630		PROPRIETE SUJETTE A SURTAXE SUR TERRAIN VAGUE NON DESSERVI													
1001	89954170	LOT ARR. BLVD HENRI BOURASSA EST						1021							
2002				21 P119	8900	5000	4,45000								
3001								7A	1 2B1	2500		2500	TSV 1		
4204		MR NICOLA DI IORIO, LABORER						1A	C2						
4604		7139 LACORDAIRE ST LEONARD H3S 2A3													
6630		PROPRIETE SUJETTE A SURTAXE SUR TERRAIN VAGUE NON DESSERVI													
1001	89954171	LOT ARR. BL HENRI BOURASSA E						1021							
2002				21 P119	8900	5000	4,45000								
3001								7A	1 2B1	2500		2500	TSV 1		
4204		A ANTONIO FONTANA, ENTREPRENEUR						1F	1						
4207		M ALFIO FONTANA, ENTREPRENEUR						1F	1						
4210		M BRUNO FONTANA						1F	2						
4610		6727 BAILEY RD COTE ST LUC H4V 1A4													
5701		16 ALBION RD HAMPSTEAD H3X 3L7													
6630		PROPRIETE SUJETTE A SURTAXE SUR TERRAIN VAGUE NON DESSERVI													
1001	89954172	LOT ARR. BL HENRI BOURASSA E						1021							
		MICROFICHE 155 G-05													

CODE	COMPTÉ	EMPLACEMENT - NOM, PROFESSION, RÉSIDENCE					CATEGORIE BÂTIMENT	SCOLAIRE		VALEUR EN DOLLARS			MUNICIPAL	REMARQUES	
		DIV. CAD.	CADASTRE	SUBDIVISION	FRONT	PROFONDEUR		SUPERFICIE	TERR.	P. C.	TERRAIN	BÂTISSE			TOTAL
2002	89954172		21 F119		8900	5000	4,45000								
3001								6B	2B1	2900		2900	E06	204-3	
4201		LA VILLE DE MONTRÉAL - SERVICE DE LA GESTION IMMOBILIERE					9F	1							
4601		507 PLACE D'ARMES #300 MONTRÉAL H2Y 2W8													
1001	89954173		LOT ARR. BLVD HENRI BOURASSA EST					1021							
2002			21 F119		8900	5000	4,45000								
3001								6B	2B1	2900		2900	E06	204-3	
4201		LA VILLE DE MONTRÉAL - SERVICE DE LA GESTION IMMOBILIERE					9F	1							
4601		507 PLACE D'ARMES #300 MONTRÉAL H2Y 2W8													
1001	89954174		LOT ARR. BL. HENRI BOURASSA E.					1021							
2002			21 F119		8900	6860	5,45500								
2002						5400									
3001								7A	1 2B1	3000		3000	TSV 1		
4201		MRS UMBERTO NATARELLI (ANNA CUPIDO) F.1222 # 4177 y. 10-10-84					9A	1							
4601		7727 ST GERARD H2R 2K5 588 GARDON 42R 1B4													
4202		MR NICOLA NATARELLI					1A	1							
4602		588 GARDON H2R 1B9													
4203		MR ROCCO NATARELLI					1A	1							
4603		588 GARDON H2R 1B9													
4204		MR GIUSEPPE JOE NATARELLI					1A	1							
4604		7721 LAJEUNESSE H2R 2J5													
4205		MR FRANK NATARELLI					1A	2							
4605		7948 NOTRE DAME ST SULPICE JOK 3J0													
4206		MISS JOHANNE G GIOVANNI NATARELLI					3A	1							
4606		7252 DES ECORES H2E 2W1													
6301		Réserve fins parcel et/ou rue éch. 30-09-89 (3637735)													
6630		PROPRIÉTÉ SUJETTE À SURTAXE SUR TERRAIN VAGUE NON DESSERVI													
1001	89954175		LOT ARR. BLVD HENRI BOURASSA EST					1021							
2002			21 F119		8900	5000	4,45000								
3001								7A	1 2B1	2500		2500	TSV 1		
4204		AURELIO ANASTASIO, MECANICIEN					1F	1							
4604		11618 LOUIS JUBIN H1E 2K5 F.1222 # 4509 10-15-85													
6630		12285 42 ^e Avenue H1E 2G2													
6301		PROPRIÉTÉ SUJETTE À SURTAXE SUR TERRAIN VAGUE NON DESSERVI													
6301		Réserve fins parcel et/ou rue éch. 26-09-85 (3636684)													
1001	89954176		LOT ARR. BLVD HENRI BOURASSA EST					1021							

CERT.	---	368
21-286	1-10-85	

CERT.	---	368
21-286	27-9-85	

CODE	COMTE	EMPLACEMENT - NOM, PROFESSION, RÉSIDENCE					CATEGORIE BÂTIMENT	SCOLAIRE		VALEUR EN DOLLARS			MUNICIPAL	REMARQUES	
		DIV. CAD.	CADASTRE	SUBDIVISION	FRONT	PROFONDEUR		SUPERFICIE	TERR.	TERR. P. C.	TERRAIN	BÂTISSE			TOTAL
2002	89954176		21 P119		8900	5000	4,45000								
3001								7A	1	2B1	2500		2500	TSV	1
4204			JOSEPH FRASCADORE, RESTAURATEUR					1F		C2					
4604			5980 LOUIS H LAFONTAINE V D ANJOU RIM 157												
6630			PROPRIETE SUJETTE A SURTAXE SUR TERRAIN VAGUE NON DESSERVI												
1001	89954177		LOT ARR BL HENRI BOURASSA E					112							
2002			21 P119		8900	7500	6,67500								
3001								6B		2B1	4200		4200	ED6	204-3
4201			LA VILLE DE MONTRÉAL - SERVICE DE LA GESTION IMMOBILIERE					9F							
4601			507 PLACE D'ARMES #300 MONTRÉAL H2Y 2W8												
1001	89954178		LOT ARR. BLVD HENRI BOURASSA EST					112							
2002			21 P119		9000	7500	6,75000								
3001								6B		2B1	4200		4200	ED6	204-3
4201			LA VILLE DE MONTRÉAL - SERVICE DE LA GESTION IMMOBILIERE					9F							
4601			507 PLACE D'ARMES #300 MONTRÉAL H2Y 2W8												
1001	89954180		LOT ARR. BLVD HENRI BOURASSA EST					102							
2002			21 P119		8900	10000	8,90000								
3001								7A	1	2B1	4800		4800	TSV	1
4204			NICHELE PETRELLA, CIMENTIER					1F							
4604			8633 BLOOMFIELD AV #2 H3K 2J4												
6630			PROPRIETE SUJETTE A SURTAXE SUR TERRAIN VAGUE NON DESSERVI												
1001	89954181		LOT ARR. BLVD HENRI BOURASSA EST					102							
2002			21 P119		9000	5000	4,50000								
3001								6B		2B1	3600		3600	ED6	204-3
4201			LA VILLE DE MONTRÉAL - SERVICE DE LA GESTION IMMOBILIERE					9F							
4601			507 PLACE D'ARMES #300 MONTRÉAL H2Y 2W8												
1001	89954182		LOT ARR. BLVD HENRI BOURASSA EST					102							

CODE	COMTE	EMPLACEMENT - NOM, PROFESSION, RÉSIDENCE						CATEGORIE BÂTIMENT	SCOLAIRE			VALEUR EN DOLLARS			MUNICIPAL	REMARQUES	
		LOT	SECTEUR	SUBDIVISION	FRONT	PROFONDEUR	SUPERFICIE			TERR	TERRAIN	BÂTISSE	TOTAL				
2002	89954182		21 P119		9000	7500	6,75000										
3001								7A	1	281	3600		3600	TSV	1		
4204		M	RAPHAEL JANTOSCA, JOURNALIER					1F									
4604			10775 WAVERLY H3L 2W7														
6630			PROPRIETE SUJETTE A SURTAXE SUR TERRAIN VAGUE NON DESSERVI														
1001	89954183		LOT ARR. BLVD HENRI BOURASSA EST														
2002			21 P119		9000	7500	6,75000										
3001								7A	1	281	3600		3600	TSV	1		
4204		M	AMADIO D ANTONIO, CHAUFFEUR					1F	C2								
4604			11032 DES RECOLLETS MONTREAL NORD N1H 4G5														
6630			PROPRIETE SUJETTE A SURTAXE SUR TERRAIN VAGUE NON DESSERVI														
1001	89954184		LOT ARR. BLVD HENRI BOURASSA EST														
2002			21 P119		9000	5000	4,50000										
3001								7A	1	281	2500		2500	TSV	1		
4204		M	CARMELO PICONE, JOURNALIER					1F	2								
4604			5817 CHARDIN ST LÉONARD H1S 1E4														
6301			Réserve fins parcelles et/ou rue éch. 26-09-81 (3636683)														
6630			PROPRIETE SUJETTE A SURTAXE SUR TERRAIN VAGUE NON DESSERVI														
1001	89954185		LOT ARR BL HENRI BOURASSA E														
2002			21 P119		9000	5000	4,50000										
3001								7A	1	281	2500		2500	TSV	1		
4204		M	NICOLA VITALE, CIMENTIER					1F									
4604			9052 VERVILLE H2N 1Y3														
6301			Réserve fins parcelles et/ou rue éch. 02-09-81 (3637179)														
6630			PROPRIETE SUJETTE A SURTAXE SUR TERRAIN VAGUE NON DESSERVI														
1001	89954186		LOT ARR. BLVD HENRI BOURASSA EST														
2002			21 P119		9000	7500	6,75000										
3001								6B		281	4200		4200	ED6	204-3		
4201			LA VILLE DE MONTREAL - SERVICE DE LA GESTION IMMOBILIERE					9F									
4601			507 PLACE D'ARMES #300 MONTREAL H2Y 2W8														

CERT.	REV.	368
21-286	27985	

CERT.	REV.	368
21286	37985	

CODE	COMPTÉ	EMPLACEMENT - NOM, PROFESSION, RÉSIDENCE					CATEGORIE BÂTIMENT	SCOLAIRE		VALEUR EN DOLLARS			MUNICIPAL *	REMARQUES	
		DIV. CAD.	CADASTRE	SUBDIVISION	FRONT	PROFONDEUR		SUPERFICIE	TERR. P. C.	TERRAIN	BÂTISSE	TOTAL			
1001	89954187	LOT ARR-BLVD HENRI BOURASSA EST					1021								
2002			21 P119		9000	6000					4,73500				
2002						4524									
3001							7A	1	2B1	2600		2600	TSV 1		
4204		M VITTORIO GARZONE, PRESSEUR					IF								
4604		1615 AV BELL H2N 119 25 McKim l'ay P.O.O. H96 114													
4207		M MARIO GARZONE, ASSEMBLEUR					IF								
4607		9262 JEANNE MANCE H2N 1X7													
6301		Réserve pour parc et low rise éch. 07-11-81 (3651219)													
6630		PROPRIETE SUJETTE A SURTAXE SUR TERRAIN VAGUE NON DESSERVI													
1001	89954188	LOT ARR BL HENRI BOURASSA E					1121								
2002			21 P119		9000	5000					4,50000				
3001							6B		2B1	2900		2900	ED6 204-3		
4201		LA VILLE DE MONTRÉAL - SERVICE DE LA GESTION IMMOBILIERE					PF								
4601		507 PLACE D'ARMES #300 MONTRÉAL HZY 278													
1001	89954189	LOT ARR-BLVD HENRI BOURASSA EST					1021								
2002			21 P119		9000	10000					9,00000				
3001							7A	1	2B1	4900		4900	TSV 1		
4204		M ANTONIO RUSSO, TECHNICIEN					IF	C2							
4604		12605 HECTOR LAMARRE MONTRÉAL NORD H1G 4E9													
6630		PROPRIETE SUJETTE A SURTAXE SUR TERRAIN VAGUE NON DESSERVI													
1001	89954190	LOT ARR-BLVD HENRI BOURASSA EST					1021								
2002			21 P119		9000	5000					4,50000				
3001							7A	1	2B1	2500		2500	TSV 1		
4204		M DOMINICO TAVORMINA, OPERATEUR					IF	1							
4604		7060 BL ST LAURENT H2S 3E2													
6630		PROPRIETE SUJETTE A SURTAXE SUR TERRAIN VAGUE NON DESSERVI													
1001	89954191	LOT ARR-BLVD HENRI BOURASSA EST					1021								
2002			21 P119		9000	12500					11,25000				
3001							7A	1	2B1	6100		6100	TSV 1		

CODE	COMPTÉ	EMPLACEMENT - NOM, PROFESSION, RÉSIDENCE					CATEGORIE BÂTIMENT	SCOLAIRE		VALEUR EN DOLLARS			MUNICIPAL	REMARQUES	
		REV. CAD.	CADASTRE	SUBDIVISION	FRONT	PROFONDEUR		SUPERFICIE	TERR.	P.	C.	TERRAIN			BÂTIMENT
4204 4604 6630	89954191	M PASQUALE MANZO, MENUISIER 2870 BEAUDOIN V ST LAURENT H4K 2R5					IF	2							
		PROPRIÉTÉ SUJETTE A SURTAXE SUR TERRAIN VAGUE NON DESSERVI													
1001 2002 3001	89954192	LOT ARR-BLVD HENRI BOURASSA EST 21 P119			16R	16R	5500								
								68	281	200		200	E06	204-3	
4201 4601		LA VILLE DE MONTRÉAL - SERVICE DE LA GESTION IMMOBILIERE 507 PLACE D'ARMES #300 MONTRÉAL H2Y 2W8					9F	1							
1001 2002 3001	89954193	LOT ARR BL HENRI BOURASSA E 21 P119			8900	12500	11,12500								
								7A	1 281	6100		6100	TSV	1	
4204 4604 4207 4607 6630		M DOMINICO LIBERTA, JOURNALIER 7152 BONPART ST LEONARD H1S 1Y3 M GIOVANNI COLALLILO, ENTREPRENEUR 7225 2E AVENUE ST MICHEL H2A 3G8					IF	2							
		PROPRIÉTÉ SUJETTE A SURTAXE SUR TERRAIN VAGUE NON DESSERVI													
1001 2002 3001	89954194	LOT ARR-BLVD HENRI BOURASSA EST 21 P119			8900	10000	8,90000								
								7A	1 281	4800		4800	TSV	1	
4204 4604 6630		M ERNESTO MAGNONNE, BOUCHER 8565 D ARTAGNAN ST LEONARD H1R 2#6					IF	2							
		PROPRIÉTÉ SUJETTE A SURTAXE SUR TERRAIN VAGUE NON DESSERVI													
1001 2002 3001	89954195	LOT ARR BL HENRI BOURASSA E 21 P119			8900	7500	6,67500								
								7A	1 281	3600		3600	TSV	1	
4204 4604 6630		MR RENDA TOMMASO, MANAGER 1975 DE NAHUR VIMONT V DE LAVAL H7H 4R1					1A	CZ							
		PROPRIÉTÉ SUJETTE A SURTAXE SUR TERRAIN VAGUE NON DESSERVI													
1001	89954196	LOT ARR BL HENRI BOURASSA E													

CODE	COMPTÉ	EMPLACEMENT - NOM, PROFESSION, RÉSIDENCE					CATEGORIE TRAITEMENT	SCOLAIRE		VALEUR EN DOLLARS			MUNICIPAL	REMARQUES	
		CIT. CAD.	CADASTRE	SUBDIVISION	FRONT	PROFONDEUR		SUPERFICIE	TEAR P. C.	TERRAIN	BÂTISSE	TOTAL			
2002	89954196	21	P119		8900	7500	6,67500								
3001								7A	1	2B1	3600		3600	TSV 1	
4204		M YVONE CHECCHIN, POSEUR DE TUILES					IF								
4604		7930 SAGARD H2E 2T3													
6630		PROPRIETE SUJETTE A SURTAXE SUR TERRAIN VAGUE NON DESSERVI													
1001	89954197	LOT ARR-BLVD HENRI BOURASSA EST													
2002		21	P119		8900	17500	15,87500								
3001								6B		2B1	8500		8500	ED6 204-3	
4201		LA VILLE DE MONTRÉAL - SERVICE DE LA GESTION IMMOBILIERE					9F								
4601		507 PLACE D'ARMES #300 MONTREAL H2Y 2W6													
1001	89954198	LOT ARR-BLVD HENRI BOURASSA EST													
2002		21	P119		8900	7500	6,67500								
3001								7A	1	2B1	3600		3600	TSV 1	
4201		M GAETANO MARTINO					IF								
4601		6290 LOIS BRILLOUSE ANJOU H1M 1Y1													
4202		M GIANBATTISTA MARTINO					IF								
4602		7500 MONTPETIT ST LEONARD H1S 2K4													
6630		PROPRIETE SUJETTE A SURTAXE SUR TERRAIN VAGUE NON DESSERVI													
1001	89954199	LOT ARR-BLVD HENRI BOURASSA EST													
2002		21	P119		8900	7500	6,67500								
3001								7A	1	2B1	3600		3600	TSV 1	
4204		M LEONARDO CAROSIELLO, JOURNALIER					IF								
4604		10059 PARC GEORGES MONTREAL NORD H1M 4Y2													
6601		<i>Reserve fine parcel et/ou rue éch. 26-09-81 (3636692)</i>													
6630		PROPRIETE SUJETTE A SURTAXE SUR TERRAIN VAGUE NON DESSERVI													
1001	89954201	LOT ARR-BLVD HENRI BOURASSA EST													
2002		21	P119		8900	7500	6,67500								
3001								7A	1	2B1	3600		3600	TSV 1	
4204		M PASQUALE IGNATO, JOURNALIER					IF								
4604		3140 DE BORDEAUX H2E 2N6													
6301		<i>Reserve fine parcel et/ou rue éch. 26-09-87 (3636695)</i>													
6630		PROPRIETE SUJETTE A SURTAXE SUR TERRAIN VAGUE NON DESSERVI													

CERT.	EFF.	368
21-2-86	27-9-85	

CERT.	EFF.	368
21-2-86	27-9-85	

CODE	COURIE	EMPLACEMENT - NOM, PROFESSION, RESIDENCE					CARTONNE BÂTIMENT	SCOLAIRE		VALEUR EN DOLLARS			MUNICIPAL *	REMARQUES	
		SECTION	CADASTRE	SUBDIVISION	FRONT	PROFONDEUR		SUPERFICIE	P	C	TERRAIN	BÂTISSE			TOTAL
1001	89954202	LOT ARR. BLVD HENRI BOURASSA EST					1021								
2002			21 P119		8900	7500					6,67500				
3001							7A	1	2B1	3600		3600	TSV 1		
4204		M COSIMO FILICI, GERANT					IF	2							
4604		1340 CAS ÉTERNITE DUVERNAY LAVAL H7E 3K1													
6630		PROPRIETE SUJETTE A SURTAXE SUR TERRAIN VAGUE NON DESSERVI													
1001	89954203	LOT ARR. BLVD HENRI BOURASSA EST					1021								
2002			21 P119		8900	7500					6,67500				
3001							7A	1	2B1	3600		3600	TSV 1		
4204		M PASQUALE DI JOIA, OPERATEUR					IF	3							
4604		7220 AV PAPINEAU H2E 2G6													
6630		PROPRIETE SUJETTE A SURTAXE SUR TERRAIN VAGUE NON DESSERVI													
1001	89954204	LOT ARR. BLVD HENRI BOURASSA EST					1021								
2002			21 P119		8900	5000					4,45000				
3001							7A	1	2B1	2500		2500	TSV 1		
4201		MME ANNA CASOLA #1 F1222 #4640 30.31.5.85					2F	1							
4601		8190 LANGELIER #2 ST LEONARD HIP 2B7													
6630		PROPRIETE SUJETTE A SURTAXE SUR TERRAIN VAGUE NON DESSERVI													
1001	89954205	LOT ARR. BLVD HENRI BOURASSA EST					1021								
2002			21 P119		8900	7500					6,67500				
3001							7A	1	2B1	3600		3600	TSV 1		
4211		M ALFONSO CASTAGNA					IF	2							
4611		8135 LANGELIER ST LEONARD HIP 2B7													
6630		PROPRIETE SUJETTE A SURTAXE SUR TERRAIN VAGUE NON DESSERVI													
1001	89954206	LOT ARR. BLVD HENRI BOURASSA EST					1021								
2002			21 P119		8900	15000					13,35000				
3001							7A	1	2B1	7300		7300	TSV 1		

CODE	QUARTIER	EMPLACEMENT - NOM, PROFESSION, RESIDENCE						CATEGORIE BÂTIMENT	SCOLAIRE		VALEUR EN DOLLARS			MUNICIPAL	REMARQUES
		D.L.A.R.	CADASTRE	SUBDIVISION	FRONT	PROFONDEUR	SUPERFICIE			TEHR	TERRAIN	BÂTISSE	TOTAL		
4204 4604 4207 4607	89954206	MR ANTONIO DAMICO 11627 AV DE BOIS DE BOULOGNE H3H 2X5 MME ANTONIO DAMICO (LUCIA BELTROCCO) 11627 AV DE BOIS DE BOULOGNE H3H 2X5						1A 2F	1 1						
6630		PROPRIETE SUJETTE A SURTAXE SUR TERRAIN VAGUE NON DESSERVI													
1001	89954207	LOT ARR BL HENRI BOURASSA E						1122							
2002		21 P119		8900	15000	13,35000									
3001							68	2B1	6400		8400		EQ6 204-3		
4201 4601		LA VILLE DE MONTREAL - SERVICE DE LA GESTION IMMOBILIERE 507 PLACE D'ARMES #300 MONTREAL H2Y 2W8						9F	1						
1001	89954208	LOT ARR BL HENRI BOURASSA E						1022							
2002		21 P119		9000	12500	11,25000									
3001							7A	1 2B1	6100		6100		TSV 1		
4204 4604 4207 4607		M TOMMASO DI MARCO, OPERATEUR 4279 MILAN ST LEONARD HIS 1H1 MME TOMMASO DI MARCO (ESTERINA FONTANELLA) 4279 MILAN ST LEONARD HIS 1H1						1F 2F	2 2						
6630		PROPRIETE SUJETTE A SURTAXE SUR TERRAIN VAGUE NON DESSERVI													
1001	89954209	LOT ARR. BLVD HENRI BOURASSA EST						1122							
2002		21 P119		9055	5202	3,92700									
2002				8900	3525										
3001							68	2B1	3500		3500		EQ6 204-3		
4201 4601		LA VILLE DE MONTREAL - SERVICE DE LA GESTION IMMOBILIERE 507 PLACE D'ARMES #300 MONTREAL H2Y 2W8						9F	1						
1001	89954210	LOT ARR. BLVD HENRI BOURASSA EST						1022							
2002		21 P119		9000	12500	11,25000									
3001							7A	1 2B1	6100		6100		TSV 1		
4204 4604		M GIUSEPPE MANZO, MENUISIER 5950 FAUL MONTREAL NORD HIS 1H2 3490 <i>Tetrauit St-Jacques</i>						1F	2						
6630		PROPRIETE SUJETTE A SURTAXE SUR TERRAIN VAGUE NON DESSERVI													

CODE	COMPTÉ	EMPLACEMENT - NOM, PROFESSION, RÉSIDENCE						CATEGORIE D'IMM.	SCOLAIRE		VALEUR EN DOLLARS			MUNICIPAL *	REMARQUES
		DIV. CAD.	CADASTRE	SUBDIVISION	FRONT	PROFONDEUR	SUPERFICIE		TERR. P. C.	TERRAIN	BÂTISSE	TOTAL			
1001	89954211	LOT ARR BL HENRI BOURASSA E						1021							
2002				21 P119	9000	2020	1,81000								
3001								6B	2B1	1500		1500	E06	204-3	
4201		LA VILLE DE MONTRÉAL - SERVICE DE LA GESTION IMMOBILIERE						9F							
4601		507 PLACE D'ARMES #300 MONTRÉAL H2Y 2R8													
1001	89954212	LOT ARR BL HENRI BOURASSA E						1021							
2002				21 P119	9000	7500	6,75000								
3001								7A	1 2B1	3600		3600	TSV	1	
4204		M GIOVANNI MINGIONI						1F	2						
4604		516 VOLTAIRE CHOMEDEY LAVAL H7K 1S1													
6630		PROPRIETE SUJETTE A SURTAXE SUR TERRAIN VAGUE NON DESSERVI													
1001	89954213	LOT ARR BLVD HENRI BOURASSA EST.						1021							
2002				21 P119	8900	7500	6,67500								
3001								7A	1 2B1	3600		3600	TSV	1	
4204		M CATALDO MICHILLO, BRIQUETEUR						1F	3						
4604		2777 JOSEPH MOLIN HIL 4H4													
6630		PROPRIETE SUJETTE A SURTAXE SUR TERRAIN VAGUE NON DESSERVI													
1001	89954214	LOT ARR BLVD HENRI BOURASSA EST						1021							
2002				21 P119	8900	5000	4,45000								
3001								7A	1 2B1	2500		2500	TSV	1	
4204		M SABATINO MARRONE						1F	2						
4604		6433 DES PORTES HIT 3T9													
6630		PROPRIETE SUJETTE A SURTAXE SUR TERRAIN VAGUE NON DESSERVI													
1001	89954215	LOT ARR BL HENRI BOURASSA E						1021							
2002				21 P119	8900	5000	4,45000								
3001								7A	1 2B1	2500		2500	TSV	1	
4204		M BRUNO MARRONE, MAGASINIER						1F	C2						
4604		8617 D'ARTAGNAN ST LEONARD H1R 2W6													
6630		PROPRIETE SUJETTE A SURTAXE SUR TERRAIN VAGUE NON DESSERVI													

CODE	CHAÎNE	EMPLACEMENT - NOM PROFESSION, RÉSIDENCE					CATEGORIE D'IMMEUBLE	SCOLAIRE		VALEUR EN DOLLARS			MUNICIPAL	REMARQUES
		CAO	CADASTRE	SUBDIVISION	FRONT	PROFONDEUR		SURFACE	TERR. P.C.	TERRAIN	BÂTISSE	TOTAL		
1001	89954216													
2002					8900	12500								
3001														
4204														
4604														
6630														
1001	89954217													
2002					9000	1380								
3001														
4202														
4602														
6630														
1001	89954218													
2002					8900	1380								
3001														
4202														
4602														
6630														
1001	89954219													
2002					8900	1380								
3001														
4202														
4602														
6630														
1001	89954220													
2002					8900	5000								
3001														

CODE	COMPTÉ	EMPLACEMENT - NOM, PROFESSION, RÉSIDENCE						CATEGORIE BATIMENT	SCCLAIRE		VALEUR EN DOLLARS			REMARQUES	
		DIV CAD	CADASTRE	SUBDIVISION	FRONT	PROFONDEUR	SUPERFICIE		TERR P. C.	TERRAIN	BÂTISSE	TOTAL	MUNICIPAL *		
4201 4601	89954220	LA VILLE DE MONTRÉAL - SERVICE DE LA GESTION IMMOBILIERE 507 PLACE D'ARMES #300 MONTRÉAL H2Y 2W8						9F	1						
1001	89954221	LOT ARR-BLVD HENRI BOURASSA EST							123						
2002		21 P119		8900	2500	2,22500									
3001							68	281	1400		1400	ED6	204-3		
4201 4601		LA VILLE DE MONTRÉAL - SERVICE DE LA GESTION IMMOBILIERE 507 PLACE D'ARMES #300 MONTRÉAL H2Y 2W8						9F	1						
1001	89954222	LOT ARR-BLVD HENRI BOURASSA EST							102						
2002		21 P119		8900	5000	4,45000									
3001							7A	1 281	2500		2500	TSV	1		
4204 4604		M GIOVANI MARAVENTANO, EBENISTE 7627 FONTENELLE ST LEONARD HIS 1Y9						1F	2						
4207 4607		M ANTONIO MARAVENTANO, BRIQUETEUR 6850 HENRI JULIEN #3 H2S 2V5						1F	1						
6630		PROPRIETE SUJETTE A SURTAXE SUR TERRAIN VAGUE NON DESSERVI													
1001	89954223	LOT ARR-BLVD HENRI BOURASSA EST							102						
2002		21 P119		8900	5000	4,45000									
3001							7A	1 281	2500		2500	TSV	1		
4204 4604		M GIOVANI MARAVENTANO, EBENISTE 7627 FONTENELLE ST LEONARD HIS 1Y9						1F	2						
4207 4607		M ANTONIO MARAVENTANO, BRIQUETEUR 6850 HENRI JULIEN #3 H2S 2V5						1F	1						
6630		PROPRIETE SUJETTE A SURTAXE SUR TERRAIN VAGUE NON DESSERVI													
1001	89954224	LOT ARR-BLVD HENRI BOURASSA EST							102						
2002		21 P119		IRR	8779	8,59800									
2002				9000	10000										
3001							7B	2 281	4700		4700	TSV	1		
4201 4601		126812 CANADA INC 11773 BL LANGELIER MTL NORD HIS 3N2						CF	2						
6630		PROPRIETE SUJETTE A SURTAXE SUR TERRAIN VAGUE NON DESSERVI													

VERS

89954224

IFI

4201 No Carmelo Luagenti

4601 12361 16^e Avenue HIE 2R5

CERT	EFF
3-12-81	5-10-81

NEISSO

CODE	COMTE	EMPLACEMENT - NOM PROFESSION, RESIDENCE						CATEGORIE BÂTIMENT	SCOLAIRE		VALEUR EN DOLLARS			MUNICIPAL *	REMARQUES
		ARR. CAD.	CADASTRE	SUBDIVISION	FRONT	PROFONDEUR	SUPERFICIE		TERR P.C.	TERRAIN	BÂTISSE	TOTAL			
1001	89954225	LOT ARR. BLVD HENRI BOURASSA EST						402							
2002		21 P119 9000 10000 9,00000													
3001								7A	1 2B1	4900		4900	TSV 1		
4204		M SAIAZET DE LUCA, BARBIER						1F							
4604		6112 MERJEL ST LEONARD H1P 2X1													
6630		PROPRIETE SUJETTE A SURTAXE SUR TERRAIN VAGUE NON DESSERVI													
1001	89954226	LOT ARR. BLVD HENRI BOURASSA EST						402							
2002		21 P119 8900 12500 11,12500													
3001								7A	1 2B1	6100		6100	TSV 1		
4204		M ANSELMO FOSSI, JOURNALIER						1F							
4604		10803 ST REAL H3M 2Y5													
6630		PROPRIETE SUJETTE A SURTAXE SUR TERRAIN VAGUE NON DESSERVI													
1001	89954227	LOT ARR. BLVD HENRI BOURASSA EST						412							
2002		21 P119 8900 5000 4,45000													
3001								6B	2B1	2900		2900	ED4 204-3		
4201		LA VILLE DE MONTREAL - SERVICE DE LA GESTION IMMOBILIERE						9F							
4601		507 PLACE D'ARMES H300 MONTREAL H2Y 2W8													
1001	89954228	LOT ARR. BLVD HENRI BOURASSA EST						402							
2002		21 P119 8900 5000 4,45000													
3001								7A	1 2B1	2500		2500	TSV 1		
4204		M MARIO DI RIDOLFO, DEBOSEUR						1F							
4604		5628 ARTHUR CHEVRIER MONTREAL NORD H1G 1P8													
6630		PROPRIETE SUJETTE A SURTAXE SUR TERRAIN VAGUE NON DESSERVI													
6301		<i>Reserve fins Paris et/ou Luc Ch. 20-08-85 (363666)</i>													
1001	89954229	LOT ARR. BLVD HENRI BOURASSA EST						402							
2002		21 P119 8900 7500 6,67500													
3001								7A	1 2B1	3600		3600	TSV 1		
4204		M RAFFAELE SCAPPATICCI, JOURNALIER						1F							
4604		6709 BAILY H4V 1A4													

CERT. EFF.
25/01/86, 27/01/85 374

CODE	COMPTE	EMPLACEMENT - NOM, PROFESSION, RÉSIDENCE						CATEGORIE BÂTIMENT	SCOLAIRE			VALEUR EN DOLLARS			MUNICIPAL	REMARQUES	
		DIV. CAD.	CADASTRE	SUBDIVISION	FRONT	PROFONDEUR	SUPERFICIE		TERR P. C.	TERRAIN	BÂTISSE	TOTAL					
4207 4607 6630	89954229	ANTONIO SCAPPATICCI, JOURNALIER 6709 BAILY HWY 1A9						1F									
		PROPRIETE SUJETTE A SURTAXE SUR TERRAIN VAGUE NON DESSERVI															
1001 2002 3001	89954230	LOT ARR BL HENRI BOURASSA E 21 P119 8900 7500 6,67500						1021									
							7A	1	2B1	3600		3600	TSV 1				
4204 4604 6630		MR MARIO FALLANTE, BARMAN 8006 LEFEBVRE V LASALLE H8N 2A8						1A	2								
		PROPRIETE SUJETTE A SURTAXE SUR TERRAIN VAGUE NON DESSERVI															
1001 2002 3001	89954231	LOT ARR. BLVD HENRI BOURASSA EST 21 P119 8900 15000 13,35000						1021									
							7A	1	2B1	7300		7300	TSV 1				
4211 4611 6630		PIERRE SOULIE, VERIFICATEUR 7175 BEAUCHESNE ST LEONARD H1S 2C7						1F	C2								
		PROPRIETE SUJETTE A SURTAXE SUR TERRAIN VAGUE NON DESSERVI															
1001 2002 3001	89954232	LOT ARR BL HENRI BOURASSA E 21 P119 8900 10000 8,90000						1021									
							7A	1	2B1	4800		4800	TSV 1				
4204 4604 4207 4607 6630		ANTONIO SGRO, POSEUR TOILE 8809 VIAU ST LEONARD H1R 2V4 MME ANTONIO SGRO (LAURA SQUILLACI) 8809 VIAU ST LEONARD H1R 2V4						1F 1F	2 2								
		PROPRIETE SUJETTE A SURTAXE SUR TERRAIN VAGUE NON DESSERVI															
1001 2002 3001	89954233	LOT ARR. BLVD HENRI BOURASSA EST 21 P119 9000 20000 18,00000						1021									
							7A	1	2B1	9900		9900	TSV 1				
4204 4207 4607 5701		QUINTO VISSANI, PLOMBIER PIETRO VISSANI, OPERATEUR 628 FORTUNE H3K 2R8 9865 LAROSE H2B 2Y7						1F 1F	1 1								

CODE	MONTÉE	EMPLACEMENT - NOM, PROFESSION, RÉSIDENCE					CATEGORIE D'IMMEUBLE	SCOLAIRE		VALEUR EN DOLLARS			REMARQUES
		LA C.D.	CADASTRE	SUBDIVISION	FRONT	PROFONDEUR		SUPERFICIE	TERR P.C.	TERRAIN	BÂTISSE	TOTAL	
6630	89954233	PROPRIÉTÉ SUJETTE À SURTAXE SUR TERRAIN VAGUE NON DESSERVI											
1001	89954234	LOT ARR. BLVD HENRI BOURASSA EST					102						
2002		21 P119			9000	2500				2,25000			
3001							7A	1 2B1	1200		1200	TSV 1	
4201		MME NATALINA GIURISATO-CAMPANA					8F						
4601		5000 TRENHOLME HWY 1Y3											
6630		601 Duke St, Cambridge Ont N 3H 3T4 F. 1222#4680 (20.6.85)											
6630		PROPRIÉTÉ SUJETTE À SURTAXE SUR TERRAIN VAGUE NON DESSERVI											
1001	89954235	LOT ARR. BLVD HENRI BOURASSA EST					102						
2002		21 P119			9000	15000				13,50000			
3001							6B	2B1	7400		7400	E06 204-3	
4201		LA VILLE DE MONTRÉAL - SERVICE DE LA GESTION IMMOBILIÈRE					9F						
4601		507 PLACE D'ARMES #300 MONTRÉAL H2Y 2W8											
1001	89954236	LOT ARR. BLVD HENRI BOURASSA EST					102						
2002		21 P119			9000	12500				11,25000			
3001							6B	2B1	6100		6100	E06 204-3	
4201		LA VILLE DE MONTRÉAL - SERVICE DE LA GESTION IMMOBILIÈRE					9F						
4601		507 PLACE D'ARMES #300 MONTRÉAL H2Y 2W8											
1001	89954237	LOT ARR. BLVD HENRI BOURASSA EST					102						
2002		21 P119			9000	10000				9,00000			
3001							6B	2B1	5700		5700	E06 204-3	
4201		LA VILLE DE MONTRÉAL - SERVICE DE LA GESTION IMMOBILIÈRE					9F						
4601		507 PLACE D'ARMES #300 MONTRÉAL H2Y 2W8											
1001	89954238	LOT ARR. BLVD HENRI BOURASSA EST					102						
2002		21 P119			9000	7500				6,75000			
3001							7A	1 2B1	3600		3600	TSV 1	
4204		VINCENZO COLETTA, JOURNALIER					1F						
4604		114-1605-V LASALLE #8P 2Y5											
6630		373 Duchesne V. Lasalle H8P3S6 F. 1222#4428 JOC/19.3.85											
6630		PROPRIÉTÉ SUJETTE À SURTAXE SUR TERRAIN VAGUE NON DESSERVI											

CODE	COMPTÉ	EMPLACEMENT - NOM, PROFESSION, RÉSIDENCE						CATEGORIE BÂTIMENT	SCOLAIRE		VALEUR EN DOLLARS			MUNICIPAL *	REMARQUES
		ARR. CAD.	CADASTRE	DIVISION	FRONT	PROFONDEUR	SUPERFICIE		TERR.	TERR.	TERRAIN	BÂTISSE	TOTAL		
1001	89954239	LOT ARR. BLVD HENRI BOURASSA EST						1021							
2002			21 P119		9000	5000	4,50000								
3001								7A	1	2B1	2500		2500	TSV 1	
4211		M ROCCO MANCINI, SOUDEUR						IF	2						
4611		8226 LOUIS QUATORZE ST LEONARD H1R 3G3													
6630		PROPRIETE SUJETTE A SURTAXE SUR TERRAIN VAGUE NON DESSERVI													
1001	89954240	LOT ARR BL HENRI BOURASSA E						1121							
2002			21 P119		9000	5000	4,50000								
3001								6B		2B1	2900		2900	ED6 204-3	
4201		LA VILLE DE MONTRÉAL - SERVICE DE LA GESTION IMMOBILIERE						9F	1						
4601		507 PLACE D'ARMES #300 MONTRÉAL H2Y 2R8													
1001	89954241	LOT ARR. BLVD HENRI BOURASSA EST						1021							
2002			21 P119		9000	3660	3,49200								
3001								7A	1	2B1	2000		2000	TSV 1	
4204		M GIULIO DINUCCI, JOURNALIER						IF	2						
4604		65 BELLEROSE VILMONT LAVAL H7L 1K5 1310 des Basses Laval H7L 1K5 P1119 # 5040 P1119-85													
6630		PROPRIETE SUJETTE A SURTAXE SUR TERRAIN VAGUE NON DESSERVI													
1001	89954242	LOT ARR. BLVD HENRI BOURASSA EST						1021							
2002			21 P119		9000	7500	6,75000								
3001								7A	1	2B1	3600		3600	TSV 1	
4204		M GIULIO DINUCCI, JOURNALIER						IF	2						
4604		65 BELLEROSE VILMONT LAVAL H7L 1K5 1310 des Basses Laval H7L 1K5 P1119 # 5040 P1119-85													
6630		PROPRIETE SUJETTE A SURTAXE SUR TERRAIN VAGUE NON DESSERVI													
1001	89954243	LOT ARR BL HENRI BOURASSA E						1021							
2002			21 P119		9000	5000	4,50000								
3001								7A	1	2B1	2500		2500	TSV 1	
4204		M GIUSEPPE FRATTURA, EBENISTE						IF	1						
4604		8636 14E AVENUE ST MICHEL H1Z 3K5													

CODE	COMPTE	EMPLACEMENT - NOM PROFESSION, RÉSIDENCE						CATEGORIE BÂTIMENT	SCOLAIRE		VALEUR EN DOLLARS			MUNICIPAL	REMARQUES
		DIV CAD	CADASTRE	SUBDIVISION	FRONT	PROFONDEUR	SUPERFICIE		TERR. P. C.	TERRAIN	BÂTISSE	TOTAL			
4207 4607 6630	89954243	MME GIUSEPPE FRATTURA (DINA CASTRACANE) 9636 14E AVENUE ST MICHEL H1Z 3M5					4F								
		PROPRIÉTÉ SUJETTE A SURTAXE SUR TERRAIN VAGUE NON DESSERVI													
1001 2002 3001	89954244	LOT ARR. BLVD HENRI BOURASSA EST 21 P119		9000	20000	18,00000		1021							
4204 4604 6630		M GIUSEPPE CANZONERI, JOURNALIER 9250 Waverly H2N 1T9 9175 Waverly H2N 1V1 P1222 + 3046 13-12-85					1F		7A	1 2B1	9900		9900	TSV 1	
		PROPRIÉTÉ SUJETTE A SURTAXE SUR TERRAIN VAGUE NON DESSERVI													
1001 2002 3001	89954245	LOT ARR. BLVD HENRI BOURASSA EST 21 P119		8900	5000	4,45000		1021							
4204 4604 6301 6630		M ANGELO GROSSI, OPERATEUR 8600 ST URBAIN H2P 2P3 <i>Reserve fins pour et pour l'usage de 01-10-87 (3639270)</i>					1F		7A	1 2B1	2500		2500	TSV 1	
		PROPRIÉTÉ SUJETTE A SURTAXE SUR TERRAIN VAGUE NON DESSERVI													
1001 2002 3001	89954246	LOT ARR. BLVD HENRI BOURASSA EST 21 P119		9053	269	97700		1121							
				8900	1927				6B	2B1	900		900	EO6 204-3	
4201 4601		LA VILLE DE MONTRÉAL - SERVICE DE LA GESTION IMMOBILIERE 507 PLACE D'ARMES #300 MONTRÉAL H2Y 2W8					9F								
1001 2002 3001	89954247	LOT ARR. BLVD HENRI BOURASSA EST 21 P119		9053	1927	2,45300		1121							
				8900	3585				6B	2B1	2300		2300	EO6 204-3	
4201 4601		LA VILLE DE MONTRÉAL - SERVICE DE LA GESTION IMMOBILIERE 507 PLACE D'ARMES #300 MONTRÉAL H2Y 2W8					9F								
1001	89954248	LOT ARR. BLVD HENRI BOURASSA EST						1021							

CODE	COMPTÉ	EMPLACEMENT - NOM, PROFESSION, RÉSIDENCE					CATEGORIE BÂTIMENT	SCOLAIRE			VALEUR EN DOLLARS			MUNICIPAL	REMARQUES	
		DIV. CAD.	CADASTRE	SUBDIVISION	FRONT	PROFONDEUR		SUPERFICIE	TERR. P. C.	TERRAIN	BÂTISSE	TOTAL				
2002	89954246		21	P119		9155	10905	10,56900								
2002						9300	12582									
3001									7A	1	2B1	5700		5700	TSV 1	
4204		M	FERDINANDO MARTIGNETTI, CONTREMAÎTRE				IF	1								
4604			10385 AV DE LORIMIER H28 2J1													
6630			PROPRIÉTÉ SUJETTE A SURTAXE SUR TERRAIN VAGUE NON DESSERV													
1001	89954249		LOT ARR. BLVD HENRI BOURASSA EST					1023								
2002			21	P119		37800	8400	31,75200								
3001									7A	1	2B1	17300		17300	TSV 1	
4204		M	NICOLA ROSSI, MACHINISTE				IF	2								
4604			9245 CHOPIN ST LEONARD H1R 2J2													
4207		M	RAPHAEL COMO, BRIQUETEUR				IF	2								
4607			9245 CHOPIN ST LEONARD H1R 2J2													
6630			PROPRIÉTÉ SUJETTE A SURTAXE SUR TERRAIN VAGUE NON DESSERV													
1001	89954250		LOT ARR. BLVD HENRI BOURASSA EST					1023								
2002			21	P119		IRR	IRR	20,84800								
3001									7A	1	2B1	11300		11300	TSV 1	
4204		M	NICOLA ROSSI, MACHINISTE				IF	2								
4604			9245 CHOPIN ST LEONARD H1R 2J2													
4207		M	RAPHAEL COMO, BRIQUETEUR				IF	2								
4607			9245 CHOPIN ST LEONARD H1R 2J2													
6630			PROPRIÉTÉ SUJETTE A SURTAXE SUR TERRAIN VAGUE NON DESSERV													
1001	89954251		LOT ARR. BLVD HENRI BOURASSA EST					1023								
2002			21	P119		9000	5000	4,50000								
3001									7A	1	2B1	2500		2500	TSV 1	
4201		M	YVAN BONATO, ANALYSTE				IF	2								
4601			12192 146 AVENUE H1E 2B7 10304 Jules Tremblay H1E 4C3 F1222 (17-7-85) V3 4701													
6630			PROPRIÉTÉ SUJETTE A SURTAXE SUR TERRAIN VAGUE NON DESSERV													
1001	89954252		LOT ARR. BLVD HENRI BOURASSA EST					1123								
2002			21	P119		9000	2500	2,25000								
3001									6B		2B1	1400		1400	ED6 204-3	

CODE	COMPTÉ	EMPLACEMENT - NOM, PROFESSION, RÉSIDENCE						CATEGORIE BÂTIMENT	SCOLAIRE		VALEUR EN DOLLARS			MUNICIPAL	REMARQUES	
		CAD	CADASTRE	SUBDIVISION	FRONT	PROFONDEUR	SUPERFICIE		TERR	P.I.C.	TERRAIN	BÂTISSE	TOTAL			
4201 4601	89954252	LA VILLE DE MONTRÉAL - SERVICE DE LA GESTION IMMOBILIERE 507 PLACE D'ARMES #300 MONTRÉAL H2Y 2W8						9F								
1001	89954253	LOT ARR. BLVD HENRI BOURASSA EST						1021								
2002 2002		21 P119		9053 8900	1600	75700										
3001							6B	2B1	800			800	E04	204-3		
4201 4601		LA VILLE DE MONTRÉAL - SERVICE DE LA GESTION IMMOBILIERE 507 PLACE D'ARMES #300 MONTRÉAL H2Y 2W8						9F								
1001	89954254	LOT ARR. BLVD HENRI BOURASSA EST						1021								
2002		21 P119		8900	5000	4,45000										
3001							7A	1 2B1	2500			2500	TSV	1		
4204 4604		M JOE SPERLAZZA, JOURNALIER 9270 JEANNE MANCE H2N 1X7						1F								
6630		PROPRIETE SUJETTE A SURTAXE SUR TERRAIN VAGUE NON DESSERVI														
1001	89954255	LOT ARR BL HENRI BOURASSA E						1021								
2002		21 P119		8900	6250	5,56200										
3001							7A	1 2B1	3000			3000	TSV	1		
4204 4604		M ANTONINO CALCARA, CIMENTIER 756 MAY AV WINDSOR ONT N9A 2N6						1F	2							
6630		PROPRIETE SUJETTE A SURTAXE SUR TERRAIN VAGUE NON DESSERVI														
1001	89954256	LOT ARR. BLVD HENRI BOURASSA EST						1021								
2002		21 P119		8900	6250	5,56200										
3001							7A	1 2B1	3000			3000	TSV	1		
4204 4604		M MICHELE CALCARA 7469 FACRE H2E 2B6 4480 La Haye, St. Leonard H1R 3M1 FID 22 #4288 Cg 29-11-84						1F								
6630		PROPRIETE SUJETTE A SURTAXE SUR TERRAIN VAGUE NON DESSERVI														
1001	89954257	LOT ARR BL HENRI BOURASSA E						1021								
2002		21 P119		9000	12500	11,25000										

CODE	COMPTÉ	EMPLACEMENT - NOM PROFESSION RÉSIDENCE					CATEGORIE BÂTIMENT	SCOLAIRE		VALEUR EN DOLLARS			MUNICIPAL	REMARQUES	
		DIV. CAD.	CADASTRE	SECTION	FRONT	PROFONDEUR		SURFACE	F	C	TERRAIN	BÂTISSE			TOTAL
3001	89954257 A140830 21-8-85														
4204							IF	2							
4604															
4207							IF	1							
4210							IF	1							
4213							IF	1							
4613															
6630															
1001	89954258 A144043 14-6-85														
2002															
3001															
4204							IF	2							
4604															
4207							IF	2							
4607															
6630															
1001	89954259 A144043 14-6-85														
2002															
3001															
4204							IF	2							
4604															
4207							IF	2							
4607															
6630															
1001	89954260 A144043 14-6-85														
2002															
3001															
4204							IF	2							
4604															
4207							IF	2							
4607															
6630															
1001	89954261														

CODE	COMPTÉ	EMPLACEMENT - NOM, PROFESSION, RESIDENCE					CATEGORIE BÂTIMENT	ÉCOCLAIRE		VALEUR EN DOLLARS			MUNICIPAL *	REMARQUES
		DIV. CAD.	CADASTRE	SUBDIVISION	FRONT	PROFONDEUR		SUPERFICIE	TERR. P. C.	TERRAIN	BÂTISSE	TOTAL		
3001	89954257 A. 140830 218 85													
4204							IF	2						
4604														
4207							IF	1						
4210							IF	1						
4213							IF	1						
4613														
6630														
1001	89954258 A. 144043 14-6-85													
2002														
3001														
4204							IF	2						
4604														
4207							IF	2						
4607														
6630														
1001	89954259 A. 144043 14-6-85													
2002														
3001														
4204							IF	2						
4604														
4207							IF	2						
4607														
6630														
1001	89954260 A. 144043 14-6-85													
2002														
3001														
4204							IF	2						
4604														
4207							IF	2						
4607														
6630														
1001	89954261													

CODE	COMPTÉ	EMPLACEMENT - NOM, PROFESSION, RÉSIDENCE						CATEGORIE BÂTIMENT	SCOLAIRE		VALEUR EN DOLLARS			MUNICIPAL	REMARQUES
		CLASSE	CATASTRAL	SUBDIVISION	FRONT	PROFONDEUR	SURFACE		TERR. P. C.	TERRAIN	BÂTISSE	TOTAL	*		
2002	89954261			21 P119	9000	10000	9,00000								
3001								7A	1	2B1	4900		4900	T5V	1
4204				MR TONY EVANGELISTA				1A							
4604				1859 CR THEOREY BROSSARD J4W 2K6											
4208				MME FELICIANO EVANGELISTA (LUIGINA GROSSO 1/4)				8F							
4608				3105 SPRINGLAND H4E 2H6											
4209				MME MICHELINA EVANGELISTA PERUGINI 1/8				2F							
4210				MME MARIA EVANGELISTA 1/8				3F							
4211				M GENARO EVANGELISTA 1/8				1F							
4212				M COSIMO EVANGELISTA 1/8				1F							
6630				PROPRIETE SUJETTE A SURTAXE SUR TERRAIN VAGUE NON DESSERVI											
1001	89954262			LOT ARR-BLVD HENRI BOURASSA EST						1021					
2002				21 P119	9000	2500	2,25000								
3001								6B		2B1	1700		1700	E06	204-3
4201				LA VILLE DE MONTRÉAL - SERVICE DE LA GESTION IMMOBILIERE											
4601				597 PLACE D'ARMES #300 MONTRÉAL H2Y 2W8						9F					
1001	89954263			LOT ARR-BLVD HENRI BOURASSA EST						1021					
2002				21 P119	9000	2300	2,73000								
2002						3776									
3001								7A	1	2B1	1600		1600	T5V	1
4204				MR RONALD & J ANSTEE, CANDY MAKER				1A							
4604				6565 24E AVENUE RSMT HIT 3M6											
6630				PROPRIETE SUJETTE A SURTAXE SUR TERRAIN VAGUE NON DESSERVI											
1001	89954264			LOT ARR-BLVD HENRI BOURASSA EST						1021					
2002				21 P119	9053	3338	2,23300								
2002					8900	1680									
3001								6B		2B1	2000		2000	E06	204-3
4201				LA VILLE DE MONTRÉAL - SERVICE DE LA GESTION IMMOBILIERE											
4601				597 PLACE D'ARMES #300 MONTRÉAL H2Y 2W8						9F					
1001	89954265			LOT ARR BL HENRI BOURASSA E						1021					
2002				21 P119	8900	7500	6,67500								
3001								7A	1	2B1	3600		3600	T5V	1

CODE	COMPTÉ	EMPLACEMENT - NOM, PROFESSION, RESIDENCE						CATEGORIE BÂTIMENT	SCOLAIRE			VALEUR EN DOLLARS			MUNICIPAL	REMARQUES	
		DIV. CAD.	CADASTRE	SUBDIVISION	FRONT	PROFONDEUR	SUPERFICIE		TERR.	P. C.	TERRAIN	BÂTISSE	TOTAL				
4204 4604	89954265	M						1F									
6630																	
1001	89954266																
2002																	
3001																	
4204 4604		M						1F									
4207 4607		M						1F									
4210 4610		MME						2F									
4213 4613		M						1F									
4216 4616		MME						3F									
6630																	
1001	89954267																
2002																	
3001																	
4204 4604		M						1F									
4207 4607		M						1F									
4210 4610		MME						2F									
4213 4613		M						1F									
4216 4616		MME						3F									
6630																	
1001	89954268																
2002																	
3001																	
4204 4604		M						1F									
6630																	

CERT.	EFF.
5385	11984

CERT.	EFF.
5385	11984

CODE	COMPTE	EMPLACEMENT - NOM. PROFESSION RÉSIDENCE						CATEGORIE BÂTIMENT	SCOLAIRE		VALEUR EN DOLLARS			MUNICIPAL	REMARQUES
		DIV. CAD.	CADASTRE	SUBDIVISION	FRONT	PROFONDEUR	SUPERFICIE		TERR.	P. C.	TERRAIN	BÂTISSE	TOTAL		
1001	89954269	LOT ARR BL HENRI BOURASSA E						1021							
2002				21 P119	9000	7500	6,75000								
3001								7A	1	2B1	3600		3600	TSV 1	
4204		MME ADELIA MALAGISI, OPERATRICE						3F							
4604		2400 AV MARIETTE H4 2E6													
6630		PROPRIETE SUJETTE A SURTAXE SUR TERRAIN VAGUE NON DESSERVI													
1001	89954270	LOT ARR BL HENRI BOURASSA E						1021							
2002				21 P119	8900	4520	4,02300								
3001								7A	1	2B1	2200		2200	TSV 1	
4204		M MARIO MALAGISI, JOURNALIER						1F							
4604		10632 MENEULT MONTRÉAL NORD H1G 5R7													
6630		PROPRIETE SUJETTE A SURTAXE SUR TERRAIN VAGUE NON DESSERVI													
1001	89954271	LOT ARR BL HENRI BOURASSA E						1021							
2002				21 P119	9000	5000	4,50000								
3001								6B		2B1	2500		2500	ED6 204-3	
4201		LA VILLE DE MONTRÉAL - SERVICE DE LA GESTION IMMOBILIERE						9F							
4601		507 PLACE D'ARMES #300 MONTRÉAL H2Y 2W8													
1001	89954272	LOT ARR BL HENRI BOURASSA E						1021							
2002				21 P119	9000	12500	11,25000								
3001								7A	1	2B1	6100		6100	TSV 1	
4204		M ANTONIO PISTILLI, MACON						1F							
4604		9779 DE ST FIRMIN H2B 2G3													
6630		PROPRIETE SUJETTE A SURTAXE SUR TERRAIN VAGUE NON DESSERVI													
1001	89954273	LOT ARR BL HENRI BOURASSA E						1121							
2002				21 P119	8900	10000	6,90000								
3001								6B		2B1	5600		5600	ED6 204-3	
4201		LA VILLE DE MONTRÉAL - SERVICE DE LA GESTION IMMOBILIERE						9F							
4601		507 PLACE D'ARMES #300 MONTRÉAL H2Y 2W8													

89954270

3F12

4201 Mme Marie Timpano Malagisi

4601 10639 Hemeault Montreal Nord

HIG SR7

CERT.	EFF.
53-85	11-84

SERVICE D'ÉVALUATION

CODE	COMPTÉ	EMPLACEMENT - NOM, PROFESSION, RÉSIDENCE						CATEGORIE BÂTIMENT	SCOLAIRE		VALEUR EN DOLLARS			MUNICIPAL *	REMARQUES
		CIV. CAD.	CADASTRE	SUBDIVISION	FRONT	PROFONDEUR	SURFACE		TERR PIC	TERRAIN	BÂTISSE	TOTAL			
1001	89954274	LOT ARR HENRI BOURASSA EST						1021							
2002					12500	8900									
3001								7A	1	2B1	6100		6100	TSV 1	
4211		MICHELE TRAPANI, RESTAURATEUR						IF	2						
4611		13 LINTON AV DOLLARD DES ORMEAUX H9B 1P2													
4212		GAETANO TRAPANI, CUISINIER						IF	1						
4612		7005 OUTREMONT H3N 2L3													
6630		PROPRIETE SUJETTE A SURTAXE SUR TERRAIN VAGUE NON DESSERVI													
1001	89954275	LOT ARR HENRI BOURASSA EST						1021							
2002					15000	8900									
3001								7A	1	2B1	7300		7300	TSV 1	
4211		CARMINE ROCCO DI GIANTOMASSO, SURINTENDANT						IF	1						
4611		6235 44E AV RSMT HIT 2N8													
6630		PROPRIETE SUJETTE A SURTAXE SUR TERRAIN VAGUE NON DESSERVI													
1001	89954276	LOT ARR BL HENRI BOURASSA E						1021							
2002					10000	8900									
3001								7A	1	2B1	4800		4800	TSV 1	
4211		SALVATORE ROBERTUCCI, JOURNALIER						IF	2						
4611		1532 VERDI V LASALLE H8N 1K4													
6630		PROPRIETE SUJETTE A SURTAXE SUR TERRAIN VAGUE NON DESSERVI													
1001	89954277	LOT ARR HENRI BOURASSA E						1021							
2002					10000	8900									
3001								7A	1	2B1	4800		4800	TSV 1	
4211		EUTIMIO MASTRONARDI, MACON						IF	1						
4611		12065 JASMIN H4K 2P1													
6630		PROPRIETE SUJETTE A SURTAXE SUR TERRAIN VAGUE NON DESSERVI													
1001	89954278	LOT ARR HENRI BOURASSA EST						1021							
2002					8900	12500									
3001								7A	1	2B1	6100		6100	TSV 1	

CODE	COMPTÉ	EMPLACEMENT - NOM, PROFESSION, RÉSIDENCE					CATEGORIE BÂTIMENT	SCOLAIRE		VALEUR EN DOLLARS			MUNICIPAL *	REMARQUES	
		NOY. CAD.	CADASTRE	SUBDIVISION	FRONT	PROFONDEUR		SUPERFICIE	F. C.	TERR.	TERRAIN	BÂTISSE			TOTAL
4211 4611 6630	89954278	M VITO CHIELLA, JOURNALIER 11160 ST REAL H3M 2Y4					1F								
		PROPRIETE SUJETTE A SURTAXE SUR TERRAIN VAGUE NON DESSERVI													
1001 2002 3001	89954279	LOT ARR BL HENRI BOURASSA 21 P119			12500	8900	11,12500	1121							
								69	2B1	7100		7100	EQ6	204-3	
4201 4601		LA VILLE DE MONTRÉAL - SERVICE DE LA GESTION IMMOBILIERE 507 PLACE D'ARMES #300 MONTRÉAL H2Y 2W8					9F								
1001 2002 3001	89954280	LOT ARR BL HENRI BOURASSA 21 P119			20000	8900	17,80000	1121							
								68	2B1	11300		11300	EQ6	204-3	
4201 4601		LA VILLE DE MONTRÉAL - SERVICE DE LA GESTION IMMOBILIERE 507 PLACE D'ARMES #300 MONTRÉAL H2Y 2W8					9F								
1001 2002 3001	89954281	LOT ARR BL HENRI BOURASSA 21 P119			9000	10000	9,00000	1021							
								7A	1 2B1	4900		4900	TSV	1	
4212 4612 4213 4613 4214 4614 4215 4615 4216 4616 4217 4617		M FRANCESCO GERARDI, PRESSEUR 9945 DE ST FIRMIN H2B 2G4 MME FRANCESCO GERARDI (ADA BOCCIA) 9945 DE ST FIRMIN H2B 2G4 M EMILION PANICI, JOURNALIER 10067 ST FIRMIN H2B 2G4 MME EMILION PANICI (MARIA FELICE GERARDI) 10067 ST FIRMIN H2B 2G4 M LUIGI GERARDI, PEINTRE 10067 ST FIRMIN H2B 2G4 MME LUIGI GERARDI (ROSANNA PANICI) 10067 ST FIRMIN H2B 2G4						1F 4F 1F 4F 1F 4F							
6630		PROPRIETE SUJETTE A SURTAXE SUR TERRAIN VAGUE NON DESSERVI													
1001 2002 3001	89954282	LOT ARR BL HENRI BOURASSA 21 P119			9000	5000	4,50000	1021							
								7A	1 2B1	2500		2500	TSV	1	

CODE	COMPTÉ	EMPLACEMENT - NOM, PROFESSION, RÉSIDENCE						CATEGORIE D'IMMEUBLE	SCOLAIRE		VALEUR EN DOLLARS			MUNICIPAL	REMARQUES		
		D.V. CAD.	CADASTRE	SUBDIVISION	FRONT	PROFONDEUR	SUPERFICIE		TERR.	F. C.	TERRAIN	BÂTISSE	TOTAL				
4212 4612 6630	89954282	M															
1001 2002 3001	89954283																
4212 4612 6630		M															
1001 2002 3001	89954284																
4212 4612 6630		M															
1001 2002 3001	89954285																
4212 4612 4214 4614 4215 4615 4216 4616 6630		M															
1001 2002 3001	89954286																

CODE	COMPTÉ	EMPLACEMENT - NOM, PROFESSION, RÉSIDENCE						CATEGORIE BÂTIMENT	SCOLAIRE		VALEUR EN DOLLARS			MUNICIPAL *	REMARQUES
		DIV. CAD.	CADASTRE	SUBDIVISION	FRONT	PROFONDEUR	SUPERFICIE		TERRA P. C.	TERRAIN	BÂTISSE	TOTAL			
4213 4613	89954286	G R CAPRINI INC						CF	2						
		10375 PARC GEORGES MTL NORD H1H 4Y4													
6630		PROPRIETE SUJETTE A SURTAXE SUR TERRAIN VAGUE NON DESSERVI													
1001	89954287	LOT ARR BL HENRI BOURASSA							121						
2002		21 P119		9000	12500	11,25000									
3001									6B	2B1	7100		7100	E06	204-3
4201 4601		LA VILLE DE MONTRÉAL - SERVICE DE LA GESTION IMMOBILIERE						9F	1						
		507 PLACE D'ARMES #300 MONTREAL H2V 2R6													
1001	89954288	LOT ARR BL HENRI BOURASSA E							121						
2002		21 P119		9000	17500	15,75000									
3001									6B	2B1	9900		9900	E06	204-3
4201 4601		LA VILLE DE MONTRÉAL - SERVICE DE LA GESTION IMMOBILIERE						9F	1						
		507 PLACE D'ARMES #300 MONTREAL H2V 2R6													
	89954295	Voir page 1007-A													
1001	89954300	LOT BL HENRI BOURASSA E							102						
2002 2002		21 118		13975 14070	36080 38000	53,34000									
3001									7C	2 2B1	44500		44500	TSV	1
4201 4601		102027 CANADA INC						CF	1						
		9055 EST HENRI BOURASSA H1E 1P4													
6630		PROPRIETE SUJETTE A SURTAXE SUR TERRAIN VAGUE NON DESSERVI													
1001	89954700	LOT BL HENRI BOURASSA E							102						
2002 2002		21 117		15267 15268	38160 38080	58,18000	D								
3001									7C	2 2B1	50600		50600	TSV	1
4201 4601		102027 CANADA INC						CF	1						
		9055 EST HENRI BOURASSA H1E 1P4													
6630		PROPRIETE SUJETTE A SURTAXE SUR TERRAIN VAGUE NON DESSERVI													
1001	89955005	LOT ARR. BLVD HENRI BOURASSA EST							102						

CODE	COMPTE	EMPLACEMENT - NOM, PROFESSION, RÉSIDENCE						CATEGORIE BÂTIMENT	SCOLAIRE		VALEUR EN DOLLARS			MUNICIPAL	REMARQUES
		DIV. CAD.	CADASTRE	SUBDIVISION	FRONT	PROFONDEUR	SUPERFICIE		TERR. P. C.	TERRAIN	RÂTISSE	TOTAL			
1001	89954295	LOT ARR. BOUL. HENRI BOURASSA													
2002		21	P119		IRR 305.44	331.32 380.16	106,563.00								
3001								7C	2	B1	62300		62300	T V	
4201		Electronic Construction Inc. VERSO													
4601		1439 St André H2L 3Y4													
6620		Propriété sujette à la surtaxe sur terrain vague <i>de surri</i>													

Omission

CERT.	CF	
28/12/84	1-1-85	324

1007-A

89954895

CAVI

4001 Edcel Sq To #100 Stores Ltd

4601 6751 boul. St Laurent H2S 3E1

CERT.	EFF.
30-85	1-85

12520

CODE	QUARTIER	EMPLACEMENT - NOM, PROFESSION, RÉSIDENCE					CATEGORIE BÂTIMENT	SCOLAIRE			VALEUR EN DOLLARS			MUNICIPAL	REMARQUES	
		ARR.	CARRÉ	SECTION	FRONT	PROFONDEUR		SUPERFICIE	TERR	P	C	TERRAIN	BÂTI			TOTAL
2002	89955005			21 P115		9000	5000	4,50000								
3001									7A	1	2B1	2500		2500	TSV	1
4201				MME BASILIO BARILE (ANNA MARIA IAMENTA)												
4601				12270 26E AVENUE H1E 2V7												
6301				Réserve fins parcelles et/ou rue éch. 03-10-87 (3639271)												
4630				PROPRIÉTÉ SUJETTE A SURTAXE SUR TERRAIN VAGUE NON DESSERVI												
1001	89955010			LOT ARR-BLVD HENRI BOURASSA EST												
2002				21 P115		9000	5000	4,50000								
3001									7A	1	2B1	2500		2500	TSV	1
4204				M ANTONINO MARAVENTANO, BRIQUETEUR												
4604				153 12E RUE POINTE CALUMET JON 1G0												
4207				M GIOVANNI MARAVENTANO, EBENISTE												
4607				7625 FONTENELLE ST LEONARD H1S 1Y9												
6301				Réserve fins parcelles et/ou rue éch. 00-09-87 (3637733)												
4630				PROPRIÉTÉ SUJETTE A SURTAXE SUR TERRAIN VAGUE NON DESSERVI												
1001	89955015			LOT ARR-BLVD HENRI BOURASSA EST												
2002				21 P115		9000	5000	4,50000								
3001									7A	1	2B1	2500		2500	TSV	1
4204				M DOMENICO TAVORMINA, OPERATEUR												
4604				7660 BL ST LAURENT H2S 3E2												
4630				PROPRIÉTÉ SUJETTE A SURTAXE SUR TERRAIN VAGUE NON DESSERVI												
1001	89955020			LOT ARR-BLVD HENRI BOURASSA EST												
2002				21 P115		9000	5000	4,50000								
3001									7A	1	2B1	2500		2500	TSV	1
4204				M FRANCESCO LOMBARDO												
4604				5435 AV D ORLEANS H1X 2L1												
4207				MME FRANCESCO LOMBARDO (LUCIENNE TEASDALE)												
4607				5435 AV D ORLEANS H1X 2L1												
6301				Réserve fins parcelles et/ou rue éch. 29-09-87 (363718)												
4630				PROPRIÉTÉ SUJETTE A SURTAXE SUR TERRAIN VAGUE NON DESSERVI												
1001	89955025			LOT ARR BL HENRI BOURASSA E												
2002				21 P115		9000	7500	6,75000								
3001									7A	1	2B1	3600		3600	TSV	1

ÉVAL. 21-2-86 4-10-85 368

ÉVAL. 21-2-86 1-10-85 368

ÉVAL. 21-2-86 13-9-85 368

CODE	COMpte	EMPLACEMENT - NOM, PROFESSION, RESIDENCE						CATEGORIE PATRIENT	SCOLAIRE		VALEUR EN DOLLARS			MUNICIPAL	REMARQUES
		DIV. CAD.	CADASTRE	SUBDIVISION	FRONT	PROFONDEUR	SUPERFICIE		TEPR	P. C.	TERRAIN	BÂTIMENTS	TOTAL		
4204 4604	89955025	M PASQUALE PERLUZZO, POLISSEUR						IF	C2						
		4512 PADoue ST LEONARD HIR 1V7													
6630		PROPRIETE SUJETTE A SURTAXE SUR TERRAIN VAGUE NON DESSERVI													
1001	89955030	LOT ARR BL HENRI BOURASSA E						(12)							
2002		21 P115		9000	7500	6,75000									
3001								69	2B1	4200		4200	E06	204-3	
4201 4601		LA VILLE DE MONTRÉAL - SERVICE DE LA GESTION IMMOBILIERE						9F	1						
		507 PLACE D'ARMES #300 MONTRÉAL H2Y 2N8													
1001	89955035	LOT ARR. BLVD HENRI BOURASSA EST						(02)							
2002		21 P115		9000	7500	6,75000									
3001								7A	1 2B1	3600		3600	TSV	1	
4204 4604		M QUINTINO CINAGLIA, CHAUFFEUR						IF	2						
		6166 LAVOISIER ST LEONARD HIP 2X8													
6630		PROPRIETE SUJETTE A SURTAXE SUR TERRAIN VAGUE NON DESSERVI													
1001	89955040	LOT ARR BL HENRI BOURASSA E						(12)							
2002		21 P115		9000	5000	4,50000									
3001								68	2B1	2900		2900	E06	204-3	
4201 4601		LA VILLE DE MONTRÉAL - SERVICE DE LA GESTION IMMOBILIERE						9F	1						
		507 PLACE D'ARMES #300 MONTRÉAL H2Y 2N8													
1001	89955045	LOT ARR. BLVD HENRI BOURASSA EST						(02)							
2002		21 P115		9000	2500	2,25000									
3001								7A	1 2B1	1200		1200	TSV	1	
4204 4604		M BATAZET DE LUCA, BARBIER						IF	2						
		6112 MERIEL ST LEONARD HIP 2X1													
6630		PROPRIETE SUJETTE A SURTAXE SUR TERRAIN VAGUE NON DESSERVI													
1001	89955050	LOT ARR. BLVD HENRI BOURASSA EST						(02)							
2002		21 P115		9000	5000	4,50000									
3001								7A	1 2B1	2500		2500	TSV	1	

CODE	COMPTÉ	EMPLACEMENT - NOM, PROFESSION, RESIDENCE					CATEGORIE D'IMMEUBLE	SCOLAIRE		VALEUR EN DOLLARS			MUNICIPAL	REMARQUES	
		IM. CAD.	CADASTRE	SUBDIVISION	FRONT	PROFONDEUR		SUPERFICIE	TERR P. C.	TEFFRAIN	PATISSE	TOTAL			
1001	89955070	LOT ARR-BLVD HENRI BOURASSA EST					1021								
2002		21	P115		9000	5000		4,50000							
3001									7A	1	2B1	2500		2500	TSV 1
4204		M MICHELE DELVECCHIO, JOURNALIER					1F	2							
4604		10334 HOTEL DE VILLE MTL NORD H1H 3V4													
6630		PROPRIETE SUJETTE A SURTAXE SUR TERRAIN VAGUE NON DESSERVI													
1501	89955190	LOT HENRI BOURASSA E					1121								
2002		21	P115		8130	37930		30,90100							
2002					8170										
3001		ANNULÉ							7A	2	2B1	23300		23300	TVV 1
4202		EUROPE REALTIES INC					CF	11							
4602		9055 HENRI BOURASSA H1E 1P4													
6620		PROPRIETE SUJETTE A SURTAXE SUR TERRAIN VAGUE DESSERVI													
	89955200 89955250	Voir page 1011-A													
1001	89955210	9055 BL HENRI BOURASSA					1121								
2002		21	108	608	50197	37930		252,88600							
2002					56083	63102									
3001								4C	2	2B1	190900	672100	863000	T C 1	
4214		EUROPE REALTIES INC					CA	11							
4614		9055 BL HENRI BOURASSA H1E 1P4													
6001		FINS PRIVEES													
1001	89955610	LOT HENRI BOURASSA E					1121								
2002		21	A107		26270	94110		258,45600							
2002					IRR	1,03030									
3001								6B		2B1	226800		226800	EO6 204-3	
4201		LA VILLE DE MONTRÉAL - SERVICE DE LA GESTION IMMOBILIERE					9F	11							
4601		507 PLACE D'ARMES #300 MONTRÉAL H2Y 2R8													
6001		FINS PRIVEES													
1001	89955700	9135 BL HENRI BOURASSA					1121								
2002		21	106	3	28775	76970		231,19700							
2002					IRR	IRR									
2004		21	106	4	28930	76080		231,95800							
2004					30460	61670									

CERT. PEE 342
23315-16-785
annulé parti sur
89955200 + 89955250

CODE	COMPTE	EMPLACEMENT - NOM, PROFESSION, RÉSIDENCE					CATEGORIE BÂTIMENT	SCOLAIRE		VALEUR EN DOLLARS			MUNICIPAL *	REMARQUES		
		DIV. CAD.	CADASTRE	SUBDIVISION	FRONT	PROFONDEUR		SUPERFICIE	TERR. P. C.	TERRAIN	BÂTISSE	TOTAL				
1001	89955200	LOT BL. HENRI BOURASSA E														
2002		21	115	1	81.30	209.28										
3001																
4201		Europe Realties Inc.					CF	I								
4601		9055 Henri Bourassa E H1E 1P4														
6620		Propriété sujette à la surtaxe sur terrain vague desservi														
1001	89955250	LOT BL. HENRI BOURASSA E														
2002		21	115	2	81.30	170.01										
3001																
4201		Europe Realties Inc.					CF	I								
4601		9055 Henri Bourassa E H1E 1P4														
6620		Propriété sujette à la surtaxe sur terrain vague desservi														

Provient de
89955190

CERT.	DATE	342
23-8-85	10-7-85	

Provient de
89955190

CERT.	DATE	342
23-8-85	10-7-85	

1011-A

CODE	COMPTÉ	EMPLACEMENT - NOM, PROFESSION, RESIDENCE					SUPERFICIE	CATEGORIE BÂTIMENT	SCOLAIRE		VALEUR EN DOLLARS			MUNICIPAL	REMARQUES	
		SECT. CAD.	CAD-STRE	SUBDIVISION	FRONT	PROFONDEUR			TERP	P. C.	TERRAIN	BÂTISSE	TOTAL			
2999	89955700						463,15500									
3001								4C	2	281	339600	1731300	2070900	T C 1		
4204		STORAGE LEASEHOLDS INC						CA								
4604		9135 HENRI BOURASSA E HIE 1P4														
5701		<i>dit: serv. plast. Stee</i>														
5702		<i>1395 Marie Victoire, St-Bruno J 30 4 PG F1222 (17-7-85) V3</i>														
1001	89956500	9225 BL HENRI BOURASSA														
2002		21	102	777	2700	9000	2,43000									
2004		21	102	P817	1250	10000	1,25000									
2006		21	102	778	2700	9000	2,43000									
2008		21	102	779	2700	9000	2,43000									
2010		21	102	780	2700	9000	2,43000									
2012		21	102	781	10000	2500	2,50000									
2014		21	102	782	10000	2500	2,50000									
2016		21	102	783	10000	2500	2,50000									
2018		21	102	784	10000	2500	2,50000									
2020		21	102	785	10000	2500	2,50000									
2022		21	102	786	10000	2500	2,50000									
2024		21	102	787	10000	2500	2,50000									
2026		21	102	788	10000	2500	2,50000									
2028		21	102	789	10000	2500	2,50000									
2030		21	102	790	10000	2500	2,50000									
2032		21	102	791	10000	2500	2,50000									
2034		21	102	792	10000	2500	2,50000									
2036		21	102	793	10000	2500	2,50000									
2038		21	102	794	10000	2500	2,50000									
2040		21	102	795	10000	2500	2,50000									
2042		21	102	796	10000	2500	2,50000									
2044		21	102	797	10000	2500	2,50000									
2046		21	102	798	10000	2500	2,50000									
2048		21	102	799	10000	2500	2,50000									
2050		21	102	800	10000	2500	2,50000									
2052		21	102	801	10000	2500	2,50000									
2054		21	102	802	10000	2500	2,50000									
2056		21	102	803	10000	2500	2,50000									
2058		21	102	804	10000	2500	2,50000									
2060		21	102	805	10000	2500	2,50000									
2062		21	102	806	10000	2500	2,50000									
2064		21	102	807	10000	1500	1,90000									
2066		21	102	808	3500	66500	23,27500									
2068		21	P100		23500	91920	189,71600									
2068					43650	55370										
2070		21	102	823	2500	25000	2,50000									
2072		21	102	324	2500	10000	2,50000									
2074		21	102	P825	1250	10000	1,25000									
2076		21	107	P830	1250	10000	1,25000									
2078		21	102	831	2500	10000	2,50000									
2080		21	102	832	2500	10000	2,36500									
2082		21	102	P809	6250	5000	3,26000									
2082					IRR											
2084		21	102	P812	1250	10300	1,29000									
2084						10350										
2086		21	102	813	2500	10350	2,58700									
2086						10400										

CODE	COURTE	EMPLACEMENT - NOM, PROFESSION, RÉSIDENCE					CATEGORIE BÂTIMENT	SCOLAIRE		VALEUR EN DOLLARS			MUNICIPAL	REMARQUES		
		DIV. CAD.	CADASTRE	SUBDIVISION	FRONT	PROFONDEUR		SURFACE	TERR. P. C.	TERRAIN	BÂTISSE	TOTAL				
2088 2088	89956500	21	102	814	2500	10400										
2090						IRR										
2092		21	102	815	2500	10000										
2094		21	102	816	2500	10000										
2094		21	102	775	2700	IRR										
2094						9000										
2096		21	102	776	2700	9000										
2099						322,53100										
3001							58	2	2B1	230200	844700	1074900	T C 1			
4204 4604		FORESTEEL INDUSTRIES LIMITEE 9225 BL HENRI BOURASSA HIE 1P6					CA									
1001	89956750	LOT BL HENRI BOURASSA E														
2002 2002		21	P98		43600	1,03000										
					IRR	IRR										
3001							7C	2	2B1	320800		320800	TVV 1			
4212 4612		BASF CANADA LTD 8850 CH COTE DE LIESSE V MONT ROYAL H4T 1B2					CA	2								
6101 6620		OCCUPATION DU DOMAINE PUBLIC VALEUR 213 PROPRIETE SUJETTE A SURTAXE SUR TERRAIN VAGUE DESSERVI														
1001	89957510	9355 BL HENRI BOURASSA														
2602 2002		21	97	P242	48660	67663										
					48704	61876										
3001							58	2	2B1	266600	1273300	1539900	T C 1			
4211 4611		SOCIETE CHIMIQUE LAURENTIDE INC 9355 BL HENRI BOURASSA HIE 1P4					CF									
1001	89958030	LOT ARR BL HENRI BOURASSA														
2002 2002		21	97	P243	26740	4887										
					27214	000										
3001							6B		2B1	7500		7500	E10 204-7			
4201 4601		LA COMMISSION HYDRO ELECTRIQUE DE QUEBEC 75 BL DORCHESTER O SERVICE DES TAXES 18E ETAGE H22 1A4					CF									
1001	89958040	LOT ARR BL HENRI BOURASSA E														
2002 2002		21	97	P243	IRR	28444										
					IRR	28000										
		MICROFICHE 155 1-07														

89956750

CPN2

4201 Placements Compotaro Inc.
4601 7335 Henri Bourassa L. ~~Montreal~~
F 1222 214 526 906 L 17-4-85 HIE 3TS

(F1222 #4347 4 23 185)

CERT.	IF
8-15	4-984

CODE	COMPTÉ	EMPLACEMENT - NOM, PROFESSION, RÉSIDENCE					CATEGORIE BÂTIMENT	SCOLAIRE		VALEUR EN DOLLARS			MUNICIPAL	REMARQUES
		NOY. CAD.	CADASTRE	SUBDIVISION	FRONT	PROFONDEUR		SUPERFICIE	TERR.	P. C.	TERRAIN	BÂTISSE		
3901	89958040						7C	2	2B1	33200		33200	TVV 1	
4201		SOUDURE F N INC					CF							
4601		2405 LA MARTINIÈRE H1E 1N7												
6620		PROPRIÉTÉ SUJETTE À SURTAXE SUR TERRAIN VAGUE DESSERVI												
1001	89958050	LOT ARR BL HENRI BOURASSA E												
2002		21 97	P242	8300	25591	21,07100								
2002				1RR	25952									
3001		VERSO												
4202		BASE CANADA LTD					CA	2						
4602		5850 CH CÔTE DE LIESSE V MONT ROYAL H4T 1B2												
6620		PROPRIÉTÉ SUJETTE À SURTAXE SUR TERRAIN VAGUE DESSERVI												
1001	89958080	LOT ARR BL HENRI BOURASSA												
2001		21 97	P242	40404	26164	105,46200								
2001				40540	25952									
3001														
4201		RANHOZ INDUSTRIES LTD					CA	2						
4601		8350 BL LANGELIER #3 ST LEONARD H1P 2C1												
6620		PROPRIÉTÉ SUJETTE À SURTAXE SUR TERRAIN VAGUE DESSERVI												
1001	89958200	LOT BLVD HENRI BOURASSA												
2002		21 96	P9	7800	1963	1,12400								
2002					920									
2004		21 96	P10	7000	920	36000								
2004					000									
2999						1,48400								
3001														
4204		PROVINCE DE QUÉBEC MINS DE LA VOIRIE					9F	1						
4604		255 BL CREMAZIE E #800 H2M 1L5												
1001	89958300	LOT BLVD HENRI BOURASSA												
2002		21 96	P15	2600	3540	88300								
2002					3250									
2004		21 96	P16	2600	3250	80900								
2004					2970									
2006		21 96	P18	2600	2680	66100								
2006					2480									

CERT.	ESP.	R
3-12-84	1-1-85	31X

03
E94 204-1

89958050

CFN2

1701 Placements Compotero Inc
11601 7335 Henri Bourassa St. ~~Montreal~~
F.1222 4526 JAL 17-4-85 HIE.B.T.S

CERT.	EFF.
8-1-85	4-9-87

CODE	COMPLÉ	EMPLACEMENT - NOM, PROFESSION, RESIDENCE					CATEGORIE BÂTIMENT	SCOLAIRE		VALEUR EN DOLLARS			MUNICIPAL	REMARQUES		
		DIV. CAD.	CADASTRE	SUBDIVISION	FRONT	PROFONDEUR		SUPERFICIE	TERR.	P. C.	TERRAIN	BATISSE			TOTAL	
2000 2008 2010 2010 2012 2012 2999	89958300	21 96	P13		2600	4112	1,03100									
		21 96	P14		2600	3825	95700									
		21 96	P17		2600	2970	73500									
						2680										
3001							5,07600									
4204 4604		PROVINCE DE QUEBEC MINS DE LA VOIRIE 255 BL CREMAZIE E #800 H2M 1L5						6B	2B1	5400			5400	03 E24	204-1	
1001	89958400	LOT BLVD HENRI BOURASSA						(12)								
2002 2002		21 96	P1694		1863	8000	1,13100									
					975											
3001								6B	2B1	1200			1200	03 E24	204-1	
4204 4604		PROVINCE DE QUEBEC MINS DE LA VOIRIE 255 BL CREMAZIE E #800 H2M 1L5						6B	2B1	1			1	E26	NOMINALE	
1001	89958700	LOT BL HENRI BOURASSA E						(12)								
2002 2002		21 96	P1698		8160	100	43000									
					6000	975										
3001								6B	2B1	1			1	E26	NOMINALE	
4204 4604		M P RENE OUELLETTE, OUILLEUR 11039 BRUNET MONTREAL NORD H1G 5E6						1F	2							
7001 7002		56E AVENUE TRAVERSEZ COTE NORD														
1001	89959200	9505 BL HENRI BOURASSA						(12)								
2002		21 96	1651		2600	9500	2,47000									
2004		21 96	1652		2700	9500	2,56500									
2006		21 96	1653		2700	9500	2,56500									
2008		21 96	1654		2700	9500	2,56500									
2010		21 96	1655		2700	9500	2,56500									
2012		21 96	1656		2600	9500	2,47000									
2999							15,20000									
3001								5C	1 2B1	21000	123200	144200	T C 1			
4204 4604		M WILLIAM NEWMAN, MANUFACTURER 5825 SHALOM #202 COTE ST LUC H4W 3A5						1	C2							
4400		CORRESPONDANCE ANGLAISE														

89959200

C.F.N.2

4201 Phémis de Apt - Felix Fied Die

4601 9478 Boulevard St. Louis, H&K 245

9505 Henri Bourassa E. H1E 1P7 F12224238

CERT.	EFF.
9/10/84	23/7/87

CODE	COMpte	EMPLACEMENT - NOM, PROFESSION, RÉSIDENCE					CATEGORIE Paiement	SCOLAIRE	VALEUR EN DOLLARS			MUNICIPAL	REMARQUES	
		DIV. CAD.	CADASTRE	SUBDIVISION	FRONT	PROFONDEUR			SUPERFICIE	TERRE P. C.	TERRAIN			BÂTISSE
1001	89959700	9525 BL HENRI BOURASSA												
2001		21 96	1684		2500	7800					1,95000			
2002		21 96	1685		2500	7800					1,95000			
2003		21 96	1686		2500	7800					1,95000			
2004		21 96	1687		2500	7800					1,95000			
2005		21 96	1688		1500	7800					1,17000			
2006		21 96	1689		2600	9500					2,47000			
2007		21 96	1690		2600	9500					2,47000			
2008		21 96	1691		2600	9500					2,47000			
2999											16,38000			
3001							5C	1 2B1	23000	44500	118300	T C 1		
4201		MRS IRVING STERLING (MYRNA BENJAMIN-STERLING)								23,000	22,000	105,800		
4601		25 ALDRED HAMPSTEAD H3X 3H9					SA	2						
1001	89960000	LOT BL HENRI BOURASSA E												
2002		21 94	603		2500						2,50000			
2004		21 94	604		2500						2,50000			
2999											5,00000			
3001							7C	2 2B1	10500		10500	TVV 1		
4205		A QUENNEVILLE CONSTRUCTION LIMITEE												
4605		11390 4E AVENUE H1E 3A6					CF	1						
6620		PROPRIETE SUJETTE A SURTAXE SUR TERRAIN VAGUE DESSERVI												
1001	89960200	LOT BL HENRI BOURASSA E												
2002		21 94	601		4000						4,00000			
2004		21 94	602		2500						2,50000			
2999											6,50000			
3001							7C	2 2B1	13500		13500	TVV 1		
4205		A QUENNEVILLE CONSTRUCTION LIMITEE												
4605		11390 4E AVENUE H1E 3A6					CF	1						
6620		PROPRIETE SUJETTE A SURTAXE SUR TERRAIN VAGUE DESSERVI												
1001	89960400	LOT BLVD HENRI BOURASSA												
2002		21 94	P605		1750	11500					1,24000			
2002					400	11578								
3001							7C	2B1	2000		2000	TVV		
4204		SUPERTEST PETROLEUM CORPORATION LTD												
4604		245 PALL MALL LONDON DNT. N6A 1P4					CA	2						
6620		Propriete sujette a surtaxe sur terrain vague desservi												
							7C	2B1	2000		2000	TVV	E24 NOMINALE	

89960400

CFNI

4301 Quenneville Construction Inc
4601 11390 4^e Avenue HIE 3AG

cert	no	date
00105	00105	001

11390

(13)

11390

11390

CE

11390

11390

11390

11390

11390

11390

(13)

11390

11390

CE

11390

11390

11390

11390

11390

11390

(13)

11390

CE

11390

11390

11390

11390

11390

11390

11390

11390

11390

11390

11390

(13)

CODE	COMPTÉ	EMPLACEMENT - NOM, PROFESSION, RESIDENCE						CATEGORIE BÂTIMENT	SCOLAIRE		VALEUR EN DOLLARS			MUNICIPAL	REMARQUES
		DIV. CAD.	CADASTRE	SUBDIVISION	FRONT	PROFONDEUR	SUPERFICIE		TERR.	P. C.	TERRAIN	BÂTISSE	TOTAL		
1001	89960500	LOT BLVD HENRI BOURASSA						1121							
2002		21 94	P607		5400	2400					90000				
7002					1RR	1000									
3001								68	281	1			1	E26 NOMINALE	
4204		CANADIAN FOUR SEASONS DEVELOPMENT LTD						CA							
4604		5282 HENRI BOURASSA E HIG 258													
7001		57 EME AVENUE													
1001	89960800	LOT BLVD HENRI BOURASSA						1121							
2002		21 94	564		2500		2,50000								
2004		21 94	565		2500		2,50000								
2006		21 94	566		4000		4,00000								
2008		21 94	563		2500	10000	2,50000								
2999							11,50000								
3001								7C	2 281	24000		24000	TVV 1		
4201		A QUENNEVILLE CONSTRUCTION LTEE						CF							
4601		11390 4E AVENUE HIE 3A6													
6620		PROPRIETE SUJETTE A SURTAXE SUR TERRAIN VAGUE DESSERVI													
7001		HYDRO QUEBEC													
1001	89961200	LOT BLVD HENRI BOURASSA						1121							
2002		21 88	715		2500	10500	2,62500								
2004		21 88	716		2500	10500	2,62500								
2006		21 88	717		2500	10500	2,62500								
2999		21 88	718		5000	860,00	43,000,00								
3001		21 88	P784		125,00	10,00	625,00								
						8,00	51,500,00								
4201		ASSELIN PIECES D AUTO 1980 INC						CF							
4601		11370 8L RIVIERE DES PRAIRIES HIC 1F9													
6620		PROPRIETE SUJETTE A SURTAXE SUR TERRAIN VAGUE DESSERVI													
7001		58 EME AVENUE													
1001	89961900	LOT BL HENRI BOURASSA						1121							
2002		21 88	P777		2500	10900	2,70600								
7002						10750									
2004		21 88	P778		2500	10750	2,66800								
2004						10600									
2006		21 88	P779		2500	10700	2,64300								
2006						10450									

ETRE	PRE	369
3286	4118	

Provent des domains
publics

52100	52100
14400	14400

CODE	NUMÉRO	EMPLACEMENT - NOM, PROFESSION, RÉSIDENCE					CATEGORIE BÂTIMENT	SCOLAIRE		VALEUR EN DOLLARS			MUNICIPAL	REMARQUES
		NUMÉRO	PROFESSION	FACIAT	PROFONDEUR	SUPERFICIE		1	2	TERRAIN	BÂTIMENT	TOTAL		
2008	89961908	21 89	P780	2500	10450	2,59300								
2010		21 88	P791	2500	10300	2,55600								
2018					10450									
2012		21 86	P782	1625	10100	1,66400								
2012				1600	9653									
2999						14,82000								
3001							7B	2	2B1	46100		46100	TVV 1	
4201		ASSELIN PIÈCES D AUTO 1980 INC					CF							
4601		11370 BL RIVIERE DES PRAIRIES H1C 1P9												
6628		PROPRIETE SUJETTE A SURTAXE SUR TERRAIN VAGUE DESSERVI												
7001		BLVD RIVIERE DES PRAIRIES												
1001	89962200	LOT BL HENRI BOURASSA						112						
2002		21 87	154	4500	9500	4,27500								
2004		21 87	155	4500	9500	4,27500								
2006		21 87	153	4500	9500	4,27500								
2008		21 87	P152	2700	9500	2,66000								
2008				2900										
2010		21 87	156	4500	9500	4,27500								
2999						19,76000								
3001							6B		2B1	44100		44100	EO6 204-3	
4201		LA VILLE DE MONTRÉAL - SERVICE DE LA GESTION IMMOBILIERE						9F						
4601		507 PLACE D'ARMES #300 MONTREAL H2Y 2W6												
7001		600 AVENUE												
7002		610 AVENUE												
1001	89962500	LOT ARR BL HENRI BOURASSA E						112						
2001		21 87B		30384	58229	183,40300								
2901				32410	61174									
3001							7C	2	2B1	73600		73600	TVV 1	
4201		GROSVENOR ESTATES CORP 275						CA						
4601		1989 JEAN TALON E H2E 1T9												
4202		DEVELOPPEMENT ATLANTIQUE INC 1/5						CF						
4602		4 BELSIZE HAMPSTEAD H3X 3J4												
4203		JAYKAY REALTY CORPORATION 275						CA						
4603		62 HOLTHAM RD HAMPSTEAD H3X 3H4												
6628		PROPRIETE SUJETTE A SURTAXE SUR TERRAIN VAGUE DESSERVI												
1001	89962700	LOT BL HENRI BOURASSA E						112						
2001		21 78	80	26200	40000	106,13900								
2901				26529	40642									

CODE	COMPLÉ	EMPLACEMENT - NOM, PROFESSION, RÉSIDENCE					C	Z	SCOLAIRE	VALEUR EN DOLLARS			MUNICIPAL	REMARQUES		
		BLD CAD	CADASTRE	SUBDIVISION	FRONT	PROFONDEUR				SUPERFICIE	TERRAIN	BÂTISSE			TOTAL	
3001	89962700								7C	2	281	109400		109400	TVV 1	
4205		LA CIE FINANCIERE VIGI LTEE					C	2								
4605		11730 AV OESY MTL NORD H1G 4C3														
6620		PROPRIETE SUJETTE A SURTAXE SUR TERRAIN VAGUE DESSERVI														
1001	89963400	LOT SUD BLVD HENRI BOURASSA														
2002		21 181			58716	1RR						79,09000				
2002					57310	9830										
3001									7C	2	281	54600		54600	TVV 1	
4204		COMPAGNIE PETROLIERE IMPERIALE LTEE					CA	1								
4604		1981 AV MCGILL COLLEGE H3A 3B2														
6620		PROPRIETE SUJETTE A SURTAXE SUR TERRAIN VAGUE DESSERVI														
1001	89963800	LOT 9L HENRI BOURASSA E														
2002		21 P76			22700	84500						189,00000				
2002						83500										
3001									7C	2	281	142000		142000	TVV 1	
4202		MR JEAN MALISKA, SURGEON DENTIST					1A	2								
4602		29 EASTON MONTREAL OUEST H4X 1K9														
4203		MR ANTHONY SKUCAS, TECHNICIAN					1A	2								
4603		95 CREVIER V ST LAURENT														
4204		MR PETER V ZUBAS					1A	2								
4604		150 KONAK ROAK E #1209 HAMILTON QNT														
4205		SALTICA INVESTMENT CORPORATION					CA	1								
4206		MRS PRANAS RUDINSKAS (GODUBERTA CEPAITYTE), USUFRUCTUARY					BA1	1								
4606		2415 PARK ROX EST H4B 2H8														
5701		<i>att. H. Joseph Skucan</i>														
5702		<i>6766 Terr. Sagamo #1 H1S-2C1 71000 #4334 (91-1-85) ac</i>														
6620		PROPRIETE SUJETTE A SURTAXE SUR TERRAIN VAGUE DESSERVI														
1001	89963900	LOT SUD BLVD HENRI BOURASSA														
2002		21 P76			22700	15000						34,05000				
3001									7C	1	281	47000		47000	TVV 1	
4211		MR NORMAN RAICEK					1A	1								
4611		11395 60E AVENUE RIV PRAIRIES H1C 1N9														
6620		PROPRIETE SUJETTE A SURTAXE SUR TERRAIN VAGUE DESSERVI														
1001	89964000	LOT BLVD HENRI BOURASSA EST														

CODE	COMPTÉ	EMPLACEMENT - NOM, PROFESSION, RÉSIDENCE					CATEGORIE BÂTIMENT	SCOLAIRE		VALEUR EN DOLLARS			MUNICIPAL	REMARQUES	
		DIV. CAD.	CADASTRE	SUBDIVISION	FRONT	PROFONDEUR		SUPERFICIE	TERR.	P. C.	TERRAIN	BÂTISSE			TOTAL
2002	89964000	21 76	P1224		2670	6180									
2002						6260									
2004		21 76	P1227		2670	6420									
2004						6500									
2006		21 76	P1226		2670	6340									
2006						6420									
2003		21 76	P1225		2670	6260									
2009						6340									
2999											6,72500				
3001								7C	1	281	14100		14100	TVV 1	
4201		M NORMAN RAICEK, ADM													
4601		11395 60E AVENUE RTV PRAIRIES HIC 1M9													
6620		PROPRIETE SUJETTE A SUP TAXE SUR TERRAIN VAGUE DESSERVI													
1001	89964600	LOT BLVD HENRI BOURASSA													
2002		21 76	P1218		2710	8360									
2002						8280									
2004		21 76	P1219		2710	8440									
2004						8360									
2006		21 76	P1217		2710	8280									
2006						8150									
2999											6,88600				
3001								6B 7C		281	14400		14400	204-1	
4204		PROVINCE DE QUEBEC MINS DE LA VOIRIE													
4604		255 RL CREMAZIE E #800 H2K JL5													
6620		<i>Propriete sujette a portage sur terrain vague desservi</i>													
1001	89964900	10005 BL HENRI BOURASSA													
2002		21 76	P1216		2710	8510									
2002						8430									
2004		21 76	P1215		2710	8590									
2004						8510									
2006		21 76	P1214		2710	9100									
2006						8590									
2999											7,07800				
3001								4B	2	281	9500	7300	16800	T C 1	
4212		ABC DEMOLITION & ENTREPRISES LTEE													
4612		1899 RG DE LA BELLE RIVIERE STE JULIE CTE VERCHERES JOL													
4712		2C0J0L 2C0													
1001	89965800	LOT BLVD HENRI BOURASSA													
2002		21 P7E			22220										
2002					23829	8990									
2002															
3001								7C	1	281	20700		20700	TVV 1	

CERT. EFF. R
3-12-84 1-1-85 314

003
E04 204-1
T

VERSO

Propriete sujette a portage sur terrain vague desservi

89964600

4201 Avenue Marie - Island Hill
4601 - 8735 St. Louis St. H1P2P6

IFI1

CERT.	REV.	409
25/08/84	11/85	CB

NO.	DATE	DESCRIPTION	AMOUNT	TOTAL
1	1984
2	1985
3	1986
4	1987
5	1988
6	1989
7	1990
8	1991
9	1992
10	1993
11	1994
12	1995
13	1996
14	1997
15	1998
16	1999
17	2000
18	2001
19	2002
20	2003
21	2004
22	2005
23	2006
24	2007
25	2008
26	2009
27	2010
28	2011
29	2012
30	2013
31	2014
32	2015
33	2016
34	2017
35	2018
36	2019
37	2020
38	2021
39	2022
40	2023
41	2024
42	2025
43	2026
44	2027
45	2028
46	2029
47	2030
48	2031
49	2032
50	2033
51	2034
52	2035
53	2036
54	2037
55	2038
56	2039
57	2040
58	2041
59	2042
60	2043
61	2044
62	2045
63	2046
64	2047
65	2048
66	2049
67	2050
68	2051
69	2052
70	2053
71	2054
72	2055
73	2056
74	2057
75	2058
76	2059
77	2060
78	2061
79	2062
80	2063
81	2064
82	2065
83	2066
84	2067
85	2068
86	2069
87	2070
88	2071
89	2072
90	2073
91	2074
92	2075
93	2076
94	2077
95	2078
96	2079
97	2080
98	2081
99	2082
100	2083

CODE	COMPTÉ	EMPLACEMENT - NOM, PROFESSION, RÉSIDENCE					CATEGORIE BÂTIMENT	SCOLAIRE		VALEUR EN DOLLARS			MUNICIPAL	REMARQUES
		DIV. CAD.	CADASTRE	SUBDIVISION	FRONT	PROFONDEUR		SUPERFICIE	TERR.	P. C.	TERRAIN	BÂTISSE		
4211 4611 6620	89965800	MR NORMAN RAJCEK 11395 66E AVENUE RIV PRAIRIES MIC 1N9					1A	1						
		PROPRIÉTÉ SUJETTE A SURTAXE SUR TERRAIN VAGUE DESSERVI												
1001	89965900	10065 BL HENRI BOURASSA												
2001		21 56 P1068		1500	7730	1,17500								
2001					7980									
2002		21 58 P1069		2500	7980	2,03800								
2002					8450									
2003		21 58 P1070		2500	8420	2,13800								
2003					8810									
2004		21 58 P1071		2500	8810	2,23800								
2004					9220									
2006		21 58 P1072		312	9943	42700								
2006				556	9683									
2999						8,01600								
3001								48	1 281	11000	57400	68400	Y C 1	
4201 4601		ANTONIO MUCCI, JARDINIER 7635 DOLLIER ST LEONARD MIS 2K1					1F	2						
1001	89966800	LOT BLVD HENRI BOURASSA												
2002	A-139536	21 58 1025		3000	11630	3,75700								
2002	16-4-81				13420									
2004		21 58 1026		3000	13420	4,29900								
2004					15200									
2999						8,05100								
3001								7C	1 281	5700		5700	TVV 1	
4201 4601 4202 4203		MME GILLES BRISEBOIS (HUGUETTE GRAVEL) 1330 ROUTE 343 ST GERARD MAGELLA VAUCLOSES JOK 3PO MME LUCIEN DESFOSSES (SUZANNE GRAVEL) M RICHARD GRAVEL					ZF	2						
							ZF	1						
							1F	1						
6620		PROPRIÉTÉ SUJETTE A SURTAXE SUR TERRAIN VAGUE DESSERVI												
1001	89967000	LOT BLVD HENRI BOURASSA												
2002	A-139536	21 58 1024		3100	9770	3,31700								
2002	16-4-81				11630									
2004		21 58 1023		3100	7920	2,74100								
2004					9770									
2999						6,05800								
3001								7C	1 281	4400		4400	TVV 1	

IFT 2

4601 M. Antonio Mucci
4601 7635 Doller St. Leonard H1S 2K1

IFT 2

4602 Mme Antonietta Bonaduse Mucci

CART.	EPP.
296/ps	144/ps

NO.	DESCRIPTION	DATE	AMOUNT	TOTAL
1
2
3
4
5
6
7
8
9
10
11
12
13
14
15
16
17
18
19
20
21
22
23
24
25
26
27
28
29
30
31
32
33
34
35
36
37
38
39
40
41
42
43
44
45
46
47
48
49
50
51
52
53
54
55
56
57
58
59
60
61
62
63
64
65
66
67
68
69
70
71
72
73
74
75
76
77
78
79
80
81
82
83
84
85
86
87
88
89
90
91
92
93
94
95
96
97
98
99
100

CODE	COMPTÉ	EMPLACEMENT - NOM, PROFESSION, RESIDENCE						CATEGORIE BÂTIMENT	SCOLAIRE		VALEUR EN DOLLARS			MUNICIPAL *	REMARQUES
		DIV. CAD.	CADASTRE	SUBDIVISION	FRONT	PROFONDEUR	SUPERFICIE		TERR. P	C	TERRAIN	BÂTISSE	TOTAL		
4201	89967000	MME GILLES BRISEBOIS (HUGUETTE GRAVEL)						2F							
4601		1330 ROUTE 343 ST GERARD MAGELLA VAUCLUSES JOK 3PD													
4202		MME LUCIEN DESFOSSES (SUZANNE GRAVEL)						2F							
4203		M RICHARD GRAVEL						1F							
6620		PROPRIETE SUJETTE A SURTAXE SUR TERRAIN VAGUE DESSERVI													
1001	89967200	LOT BLVD HENRI BOURASSA													
2002		21 50 992 2700 13810 3,94600													
2002															
2004		21 50 991 2700 12200 3,51100													
2004															
2999															
3001															
4204		M ROGER GRAVEL						1F							
4604		12577 71E AVENUE RIV PRAIRIES HIC 1K8													
6620		PROPRIETE SUJETTE A SURTAXE SUR TERRAIN VAGUE DESSERVI													
1001	89967400	LOT BLVD HENRI BOURASSA													
2002		21 50 989 2600 9040 2,55100													
2002															
2004		21 50 990 2700 10590 3,07800													
2004															
2999															
3001															
4204		M ROGER GRAVEL						1F							
4604		12577 71E AVENUE RIV PRAIRIES HIC 1K8													
6620		PROPRIETE SUJETTE A SURTAXE SUR TERRAIN VAGUE DESSERVI													
7001		71 EME AVENUE													
1001	89967600	LOT BLVD HENRI BOURASSA													
2002		21 50 950 2800 12130 3,63000													
2002															
2004		21 50 951 2600 13800 4,09600													
2004															
2999															
3001															
4205		M MORRIS HELNICK						1							
4605		878 GRAY CIRCLE V. ST LAURENT H4M 2C4													

89967000

1F19

4201 M. Antonio Mucci
4601 11635 Ave. St. Leonard H/S 2K1

3F19

4203 Mme Antoinette Bernadise Mucci

CERT.	EFF.
21/5/85	16/4/85

89967200

2F11

4201 Mme Nicole Grand-Desjardins
4601 12555 - 71^e Avenue, H1C 1K8

2F11

4202 M. Roger Desjardins

2F11

4203 Mme Françoise Desjardins-Grand
4603 9395 - 3^e Rue, H1E 3C3

2F11

4204 M. Jocelyn Grand

CERT.	EFF.
25/1/85	28/5/85

89967400

2F11

4201 Mme Nicole Grand-Desjardins
4601 12555 - 71^e Avenue, H1C 1K8

2F11

4202 M. Roger Desjardins

2F11

4203 Mme Françoise Desjardins-Grand
4603 9395 - 3^e Rue, H1E 3C3

2F11

4204 M. Jocelyn Grand

CERT.	EFF.
25/1/85	28/5/85

89967600

1A12

4201 Mrs. Norris Melnick 3/24
4601 878 Ave. St. Laurent H4M 2C4

1A12

4202 Mrs. Philip Melnick 3/24
4602 5801 Kennerft Rd. Hampstead H3X 1C6

1A11

4203 Mr. Clif Melnick 9/24
4603 5710 Pl. Berendish #1212 Lot St. Luc H4W 2T8

1A12

4204 Mr. Erwin Michael White 4/24
4604 100 Eldon Pl. Claire H9R 3B4

1A12

4205 Mr. Morton White 5/24

3A12

4206 Mrs. Sharon Hallam 1/24

CERT.	EFF.	368
21/7/80	16/1/85	

CODE	COMPTÉ	EMPLACEMENT - NOM, PROFESSION, RÉSIDENCE						CATEGORIE D'IMMEUBLE	SCOLAIRE	VALEUR EN DOLLARS			MUNICIPAL	REMARQUES
		CADASTRE	SUBDIVISION	FRONT	PROFONDEUR	SUPERFICIE	TERR P.C.			TERRAIN	BÂTIMENT	TOTAL		
4206	89967800	MR PHILIP MELNICK					IA	2						
4606		5801 FERNCROFT RD HAMPSTEAD H3X 1C6					IA	1						
4207		MR ALEX MELNICK					IA	1						
4210		MR MAX MELNICK					IA	1						
4214		MR MICHAEL WHITE 1/8					IA	1						
4614		6037 MOUNTAIN SIGHTS AVE					IA	1						
4216		MR MORTON WHITE 1/8					IA	1						
6620		PROPRIETE SUJETTE A SURTAXE SUR TERRAIN VAGUE DESSERVI												
1001	89967800	LOT BLVD HENRI BOURASSA						123						
2002		21 58 949		2800	10460	3,76200								
2002					12130									
2004		21 58 948		2800	8800	2,69600								
2004					10460									
2999						5,95800								
3001								7C	1 2B1	4400		4400	TVV 1	
4205		MR MORRIS MELNICK					IA	2						
4605		875 GRAY CIRCLE W. ST LAURENT H4M 2C4					IA	2						
4206		MR PHILIP MELNICK					IA	1						
4606		5801 FERNCROFT RD HAMPSTEAD H3X 1C6					IA	1						
4207		MR ALEX MELNICK					IA	1						
4210		MR MAX MELNICK					IA	1						
4214		MR MICHAEL WHITE 1/8					IA	1						
4614		6037 MOUNTAIN SIGHTS AV					IA	1						
4216		MR MORTON WHITE 1/8					IA	1						
6620		PROPRIETE SUJETTE A SURTAXE SUR TERRAIN VAGUE DESSERVI												
1001	89968000	LOT ARR BLVD HENRI BOURASSA E						123						
2002		21 P44		49739	98659	479,46900								
2002				51600	IRR									
2004		21 P44		IRR	1,58175	762,77500								
2004				35036	IRR									
2999						1,242,24400								
3001								7C	2 2B1	460800		460800	TSV 1	
4204		COSMOPOLITAN CONSTRUCTION LTD					CA	1						
4604		445 JEAN TALON O #201 H3V 1R1												
6630		4898 du Parc H3V 4E6 #122 #5046 12-12-85												
		PROPRIETE SUJETTE A SURTAXE SUR TERRAIN VAGUE NON DESSERVI												
1001	89968010	LOT ARR BL HENRI BOURASSA						123						
2002		21 P44		26309	3250	4,27500								
2002				26492	000									
3001								6B	2B1	3900		3900	E06 204-3	

89967800

1A12

4201 Mr. Morris Melnick 3/24

4601 878 Roy, St. Laurent H4M 2C4

1A12

4202 Mrs. Philip Melnick 3/24

4602 5801 Ferncroft Rd Hampstead H3X 1C6

1A11

4203 Mr. Alex Melnick 8/24

4603 5740 Pl. Carondelet #1212 Cite St. Luc H4W 2R8

1A12

4204 Mrs. Edwin Michael White 4/24

4604 100 Eldon, Pte. Claire H9R 3B4

1A12

4205 Mr. Morton White 5/24

3A12

4206 Mrs. Sharon Ballam 1/24

DEPT	FILE	368
21280	61185	

CODE	CATEG.	EMPLACEMENT - NOM, PROFESSION, RÉSIDENCE					CATEGORIE BÂTIMENT	SCOLAIRE		VALEUR EN DOLLARS			MUNICIPAL	REMARQUES	
		ARR.	CANTON	SUBDIVISION	FRONT	PROFONDEUR		SUPERFICIE	TERREIN	BÂTISE	TOTAL				
4201 4601	89968010	LA VILLE DE MONTREAL - SERVICE DE LA GESTION IMMOBILIERE 507 PLACE D'ARMES #300 MONTREAL M2Y 2W8					9F								
1001	89968020	10605 BL HENRI BOURASSA					1121								
2002		21 43	799	40420	IRR	562,87000									
2002				40410	1,53390										
2004		21 42	1	IRR	1,53390	631,62000									
2004				41250	1,89890										
2006		21 41	5	48150	IRR	1,358,26000									
2006				68820	IRR										
2008		21 40	1	52400	IRR	1,340,66000									
2008				68720	IRR										
2999						3,913,43000									
3001							4C	2	2B1	1937100	7765200	9702300	T C I		
4213 4613		SHELL CANADA LIMITED 758 SHERBROOKE - 0 - H3A 1G1 C.P. 100 Station n. Calgary, Alberta T2P 2H5 P1222 ATT SHELL CANADA LIMITED #4529 g.c. (7-1-85) COMPTABLE AUX TAXES C.P. 430 SUCCURSALE S. MTL H3B 3K2 P1222 #4529 g.c. (7-1-85)					CA				1937,100	8084,200	10021,300		
5704 5702 5703															
1001	89970010	10656 BL HENRI BOURASSA					1121								
2002		21 37	1	19380	1,86330	351,02000									
2002				19610	1,79700										
3001							5C	2	2B1	168900	926400	1095300	T C I		
4201 4601		ENTREPRISES DE PIPE LINE UNIVERSEL LTEE 10656 BL HENRI BOURASSA H1C 1G9					CF								
1001	89970100	LOT BL HENRI BOURASSA					1121								
2002		21 36	1	28419	30000	79,20800									
2002				28300	26129										
3001							7C	2	2B1	81600		81600	TVV I		
4201 4601		SHELL CANADA LTD 758 SHERBROOKE - 0 - H3A 1G1 C.P. 100 Station n. Calgary, Alberta T2P 2H5 P1222 #4529 g.c. (7-1-85) ATT SHELL CANADA LIMITED COMPTABLE AUX TAXES C.P. 430 SUCCURSALE S. MTL H3B 3K2 P1222 #4529 g.c. (7-1-85)					CA								
5704 5702 5703															
6620		PROPRIETE SUJETTE A SURTAXE SUR TERRAIN VAGUE DESSERV													
1001	89970300	LOT ARR BL HENRI BOURASSA E COTE NORD					1121								

CERT.	EFF.	346
3-10-85	1-8-85	5

CODE	COMPTÉ	EMPLACEMENT - NOM, PROFESSION, RÉSIDENCE					CATEGORIE BÂTIMENT	SCOLAIRE		VALEUR EN DOLLARS			MUNICIPAL *	REMARQUES		
		CIV. CAD.	CADASTRE	SUBDIVISION	FRONT	PROFONDEUR		SUPERFICIE	TERR. P. C.	TERRAIN	BÂTISSE	TOTAL				
2501 2501	89970300	21	P36		28300 30450	2,30600 2,40951	678,11200									
3001								7C	2	281	399000		399000	TVV	I	
4201 4601		SHELL CANADA LIMITED 756 CHESSROCKE D. H3A 1G1 C.P.100 Station M. Calgary, Alberta T2P 2H3 F1222 #43291E- CE-1-85)														
5701 5702 5703		ATT SHELL CANADA LIMITEE COMPTABLE AUX TAXES CP 430 SUCCURSALE D MTL H3B 3K2 F1222 #433196 (8-1-85)														
6620		PROPRIETE SUJETTE A SURTAXE SUR TERRAIN VAGUE DESSERVI														
1001	89970600	LOT BL HENRI-BOURASSA E COTE NORD														
2002 2002		21	P35		17170 17000	1,00000 1,02760	172,34800									
3001								7C	2	281	107500		107500	TVV	I	
4201 4601		LITO CONSTRUCTION INC 8130 PASCAL GAGNON ST LEONARD H1P 1Y4														
6620		PROPRIETE SUJETTE A SURTAXE SUR TERRAIN VAGUE DESSERVI														
1001	89970750	10765 BL HENRI BOURASSA														
2002 2002		21	35	51	23040 22806	69270 66000	154,24800									
3001								5B	2	281	107300	58400	165700	T C	I	
4201 4601		MIRON INC 2201 CREMAZIE H1Z 2C1														
1001	89970800	10760 BL HENRI BOURASSA														
2002 2002		21	35	52	32401 32000	22345 21400	69,38800									
3001								4C	2	281	63200	300100	363300	T C	I	
4201 4601		SOCIETE IMMOBILIERE MAJE LTEE 10700 BL HENRI BOURASSA H1C 1G9														
1001	89970810	LOT BL HENRI BOURASSA E														
2002 2002		21	P35		7940 7970	4040	3,18200									
3001								6B		281	4500		4500	EST	204-1	

CERT.	DATE	SIGNATURE
	3-12-85	3/4

CODE	COMPLÉ	EMPLACEMENT - NOM, PROFESSION, RÉSIDENCE						CATEGORIE BÂTIMENT	SCOLAIRE		VALEUR EN DOLLARS			MUNICIPAL *	REMARQUES	
		AV. CAD.	CADASTRE	SUBDIVISION	FRONT	PROFONDEUR	SUPERFICIE		TERR. P.C.	TERRAIN	BÂTISSE	TOTAL				
4213 4613	89970810	PROVINCE DE QUEBEC MINS DE LA VOIRIE 255 BL CREMAZIE E #800 H2H 1L5						9F	1							
1001	89970830	LOT BL HENRI BOURASSA							112							
2001		21 33	P131		100	IRR					2,79900					
3001								7C	1 2B1	200			200	TVV 1		
4202 4602		MR ABE S MAYMAN 5845 CÔTÉ DES NEIGES #690 H35 1Z4						1A	1							
6620		PROPRIÉTÉ SUJETTE A SURTAXE SUR TERRAIN VAGUE DESSERVI														
1001	89970850	10740 BL HENRI BOURASSA							112							
2002		21 P35			7970	22360					18,68900					
2002					7780	23470										
2004		21 33	76		5000	6400					3,20000	0				
2006		21 33	75		5000	6400					3,20000	0				
2008		21 33	74		5000	6400					3,20000	0				
2010		21 33	73		IRR	IRR					3,20000	0				
2012		21 33	P72		3100	6400					2,00000	0				
2012					3150											
2999											33,48900					
3001								4A	1 2B1	32200	122800	155000	1 C 1			
4201 4601		MR ROGER LE JOSSEC 23 BELLEFEUILLE REPENTIGNY J6A 5G2						1F	2							
7001		BL SAINT JEAN BAPTISTE														
1001	89971000	10905 BL HENRI BOURASSA														
2002		21 30	205		13862	9318					7,01500					
2002					11271	3500										
2004		21 30	204		40427	2,76003					1,102,80400					
2004					40389	2,80077										
2006		21 29	246		44174	2,80077					1,267,56400					
2006					47300	2,85308										
2008		21 28	1		IRR	2,85308					1,873,09000					
2008					65200	2,82689										
2999											4,250,47300					
3001								1A	2B1	2869000	26085100	28954100	E19 204-14			
4211 4611		INSTITUT PHILIPPE PINEL DE MONTRÉAL 10905 BL HENRI BOURASSA H1C 1H1						9F	1							
1001	89971040	10750 BL HENRI BOURASSA							112							

CODE	COMPTÉ	EMPLACEMENT - NOM, PROFESSION, RÉSIDENCE					CATEGORIE BÂTIMENT	SCOLAIRE		VALEUR EN DOLLARS			REMARQUES	
		QUÉ. CAD.	CADASTRE	SUBDIVISION	FRONT	PROFONDEUR		SUPERFICIE	TERR.	BÂTISSE	TOTAL			
2001	89971040	21	33	61-2	100	12284					12300			
2002	A-134080	21	30	203-2	7467	12284					9,44700			
2002					7391	13280								
2003	10-185	21	33	P9	5630	1480					1,04300			
2003					5550	2270								
2004		21	33	7	5000	5450					2,73700			
2004						5500								
2006		21	33	P8	2439	5607					1,56200			
2006					3237	5524								
2008		21	33	P8	2561	5550					1,20000			
2008					1763	5607								
2999											16,11200			
3001							46	2	2B1	15200	56700	71900	T C I	
4201		NATIONAS OF CANADA LTD					CA							
4601		1130 SHERBROOKE O #700 MTL H3A 2M8												
1001	89971060	10760 BL HENRI BOURASSA												
2001		21	30	203-1	17793	IRR					79,60100			
2001					27450	39035								
2002		21	30	209	12207	39035					43,82900			
2002					14068	33475								
2003		21	30	P203	7400	25000					18,48700			
2003					7391									
2004		21	33	P61	100	25000					25000			
2005		21	33	6	5000	5450					2,71200			
2005						5400								
2006		21	33	5	5000	5400					2,68700			
2006					14068	5350								
2007		21	33	4	5000	5350					2,66200			
2007						5300								
2008		21	33	3	5000	5300					2,68000			
2008						5100								
2009		21	33	2	5000	5100					2,35000			
2009						IRR								
2010		21	33	61-1	100	9677					9700			
2010						9631								
2999											155,27500			
3001							48	2	2B1	118500	579600	690100	T C I	
4201		ULTRAMAR CANADA INC					CF							
4601		1155 BL DORCHESTER O H3B 2K1												
1001	89971100	LOT 8L HENRI-BOURASSA E COTE SUD												
2002		21	30	210	2758	33475					8,97500			
2002						32205								
2004		21	29	280	45113	32205					97,54200			
2004						IRR								
2999											106,51700			
3001							7C	2	2B1	83500		83500	T V V I	

8997.10:10

CEMI

4201 123003 Canada Inc.

4601 3561 George V HIL 639

CERT.	EFF.
5385	10185

MESSAGES

2031
2035
2100
2105
2110
2115
2120
2125
2130
2135
2140
2145
2150
2155
2200
2205
2210
2215
2220
2225
2230
2235
2240
2245
2250
2255
2300
2305
2310
2315
2320
2325
2330
2335
2340
2345
2350
2355
2400
2405
2410
2415
2420
2425
2430
2435
2440
2445
2450
2455
2500
2505
2510
2515
2520
2525
2530
2535
2540
2545
2550
2555
2600
2605
2610
2615
2620
2625
2630
2635
2640
2645
2650
2655
2700
2705
2710
2715
2720
2725
2730
2735
2740
2745
2750
2755
2800
2805
2810
2815
2820
2825
2830
2835
2840
2845
2850
2855
2900
2905
2910
2915
2920
2925
2930
2935
2940
2945
2950
2955
3000
3005
3010
3015
3020
3025
3030
3035
3040
3045
3050
3055
3100
3105
3110
3115
3120
3125
3130
3135
3140
3145
3150
3155
3200
3205
3210
3215
3220
3225
3230
3235
3240
3245
3250
3255
3300
3305
3310
3315
3320
3325
3330
3335
3340
3345
3350
3355
3400
3405
3410
3415
3420
3425
3430
3435
3440
3445
3450
3455
3500
3505
3510
3515
3520
3525
3530
3535
3540
3545
3550
3555
3600
3605
3610
3615
3620
3625
3630
3635
3640
3645
3650
3655
3700
3705
3710
3715
3720
3725
3730
3735
3740
3745
3750
3755
3800
3805
3810
3815
3820
3825
3830
3835
3840
3845
3850
3855
3900
3905
3910
3915
3920
3925
3930
3935
3940
3945
3950
3955
4000
4005
4010
4015
4020
4025
4030
4035
4040
4045
4050
4055
4100
4105
4110
4115
4120
4125
4130
4135
4140
4145
4150
4155
4200
4205
4210
4215
4220
4225
4230
4235
4240
4245
4250
4255
4300
4305
4310
4315
4320
4325
4330
4335
4340
4345
4350
4355
4400
4405
4410
4415
4420
4425
4430
4435
4440
4445
4450
4455
4500
4505
4510
4515
4520
4525
4530
4535
4540
4545
4550
4555
4600
4605
4610
4615
4620
4625
4630
4635
4640
4645
4650
4655
4700
4705
4710
4715
4720
4725
4730
4735
4740
4745
4750
4755
4800
4805
4810
4815
4820
4825
4830
4835
4840
4845
4850
4855
4900
4905
4910
4915
4920
4925
4930
4935
4940
4945
4950
4955
5000
5005
5010
5015
5020
5025
5030
5035
5040
5045
5050
5055
5100
5105
5110
5115
5120
5125
5130
5135
5140
5145
5150
5155
5200
5205
5210
5215
5220
5225
5230
5235
5240
5245
5250
5255
5300
5305
5310
5315
5320
5325
5330
5335
5340
5345
5350
5355
5400
5405
5410
5415
5420
5425
5430
5435
5440
5445
5450
5455
5500
5505
5510
5515
5520
5525
5530
5535
5540
5545
5550
5555
5600
5605
5610
5615
5620
5625
5630
5635
5640
5645
5650
5655
5700
5705
5710
5715
5720
5725
5730
5735
5740
5745
5750
5755
5800
5805
5810
5815
5820
5825
5830
5835
5840
5845
5850
5855
5900
5905
5910
5915
5920
5925
5930
5935
5940
5945
5950
5955
6000
6005
6010
6015
6020
6025
6030
6035
6040
6045
6050
6055
6100
6105
6110
6115
6120
6125
6130
6135
6140
6145
6150
6155
6200
6205
6210
6215
6220
6225
6230
6235
6240
6245
6250
6255
6300
6305
6310
6315
6320
6325
6330
6335
6340
6345
6350
6355
6400
6405
6410
6415
6420
6425
6430
6435
6440
6445
6450
6455
6500
6505
6510
6515
6520
6525
6530
6535
6540
6545
6550
6555
6600
6605
6610
6615
6620
6625
6630
6635
6640
6645
6650
6655
6700
6705
6710
6715
6720
6725
6730
6735
6740
6745
6750
6755
6800
6805
6810
6815
6820
6825
6830
6835
6840
6845
6850
6855
6900
6905
6910
6915
6920
6925
6930
6935
6940
6945
6950
6955
7000
7005
7010
7015
7020
7025
7030
7035
7040
7045
7050
7055
7100
7105
7110
7115
7120
7125
7130
7135
7140
7145
7150
7155
7200
7205
7210
7215
7220
7225
7230
7235
7240
7245
7250
7255
7300
7305
7310
7315
7320
7325
7330
7335
7340
7345
7350
7355
7400
7405
7410
7415
7420
7425
7430
7435
7440
7445
7450
7455
7500
7505
7510
7515
7520
7525
7530
7535
7540
7545
7550
7555
7600
7605
7610
7615
7620
7625
7630
7635
7640
7645
7650
7655
7700
7705
7710
7715
7720
7725
7730
7735
7740
7745
7750
7755
7800
7805
7810
7815
7820
7825
7830
7835
7840
7845
7850
7855
7900
7905
7910
7915
7920
7925
7930
7935
7940
7945
7950
7955
8000
8005
8010
8015
8020
8025
8030
8035
8040
8045
8050
8055
8100
8105
8110
8115
8120
8125
8130
8135
8140
8145
8150
8155
8200
8205
8210
8215
8220
8225
8230
8235
8240
8245
8250
8255
8300
8305
8310
8315
8320
8325
8330
8335
8340
8345
8350
8355
8400
8405
8410
8415
8420
8425
8430
8435
8440
8445
8450
8455
8500
8505
8510
8515
8520
8525
8530
8535
8540
8545
8550
8555
8600
8605
8610
8615
8620
8625
8630
8635
8640
8645
8650
8655
8700
8705
8710
8715
8720
8725
8730
8735
8740
8745
8750
8755
8800
8805
8810
8815
8820
8825
8830
8835
8840
8845
8850
8855
8900
8905
8910
8915
8920
8925
8930
8935
8940
8945
8950
8955
9000
9005
9010
9015
9020
9025
9030
9035
9040
9045
9050
9055
9100
9105
9110
9115
9120
9125
9130
9135
9140
9145
9150
9155
9200
9205
9210
9215
9220
9225
9230
9235
9240
9245
9250
9255
9300
9305
9310
9315
9320
9325
9330
9335
9340
9345
9350
9355
9400
9405
9410
9415
9420
9425
9430
9435
9440
9445
9450
9455
9500
9505
9510
9515
9520
9525
9530
9535
9540
9545
9550
9555
9600
9605
9610
9615
9620
9625
9630
9635
9640
9645
9650
9655
9700
9705
9710
9715
9720
9725
9730
9735
9740
9745
9750
9755
9800
9805
9810
9815
9820
9825
9830
9835
9840
9845
9850
9855
9900
9905
9910
9915
9920
9925
9930
9935
9940
9945
9950
9955
10000

2350

CODE	COMpte	EMPLACEMENT - NOM, PROFESSION, RÉSIDENCE						CATEGORIE BÂTIMENT	SCOLAIRE		VALEUR EN DOLLARS			MUNICIPAL	REMARQUES
		DIV. CAD	CADASTRE	SUBDIVISION	FRONT	PROFONDEUR	SUPERFICIE		TERR	P. C.	TERRAIN	BÂTISSE	TOTAL		
4205 4605	89971100	ULTRAMAR CANADA INC 1155 BL DORCHESTER O H3B 2K1						CA							
6620		PROPRIETE SUJETTE A SURTAXE SUR TERRAIN VAGUE DESSERVI													
1001	89971200	LOT BLVD HENRI BOURASSA													
2002		21 30	P156		1000	8000									
2002					300	IRR									
2004		21 30	PS3		400	8000									
2004					1000	IRR									
2006		21 30	158		2500	8000					2,00000				
2006		21 30	159		2500	8000					2,00000				
2010		21 30	P49		1200	8000					72000				
2010					600	IRR									
2012		21 30	50		2500	8000					2,00000				
2014		21 30	51		2500	8000					2,00000				
2016		21 30	52		2500	8000					2,00000				
2018		21 30	P160		2000	8000					1,28000				
2018					1200										
2020		21 30	157		2500	8000					2,00000				
2022		21 30	71		6600	10000					6,60000				
2022					6600	IRR									
2999											21,71000				
3001									68	281				E26 NOMINALE	
4204 4604		RELIABLE REALTIES INC 610 JARRY O H3N 1G2						CA							
1001	89972300	LOT BLVD HENRI BOURASSA													
2002		21 30	186		2500	8000					2,00000				
2004		21 30	184		2500	8000					2,00000				
2006		21 30	185		2500	8000					2,00000				
2008		21 30	P183		400	2500					10000				
2010		21 30	172		1200	10400					1,24800				
2012		21 30	P187		2500	8000					2,00000				
2014		21 30	202		6600	10200					6,73200				
2999											16,08000				
3001									68	281				E26 NOMINALE	
4204 4604		RELIABLE REALTIES INC 610 JARRY O H3N 1G2						CA							
1001	89973200	LOT BLVD HENRI BOURASSA													
2002		21 29	P234		900	8000					55000				
2002					400										
2004		21 29	P213		2500	8000					1,76000				
2004					2200	IRR									
2006		21 29	210		2500	8000					2,00000				

CODE	COMPTÉ	EMPLACEMENT - NOM, PROFESSION, RÉSIDENCE						CATEGORIE BÂTIMENT	SCOLAIRE		VALEUR EN DOLLARS			MUNICIPAL *	REMARQUES	
		DIV. CAD.	CADASTRE	SUBDIVISION	FRONT	PROFONDEUR	SUPERFICIE		TERR. P.	C.	TERRAIN	BÂTISSE	TOTAL			
2000	89973200	21	29	P214	200	2500	5000									
2010		21	29	233	2500	8000	2,00000									
2012		21	29	211	2500	8000	2,00000									
2014		21	29	212	2500	8000	2,00000									
2016		21	29	P230	2500	8000	1,36000									
2016					900											
2018		21	29	231	2500	8000	2,00000									
2020		21	29	232	2500	8000	2,00000									
2999							15,72000									
3001								60	281	1			1	E26	NOMINALE	
4204		RELIABLE REALTIES INC						CA	1							
4604		610 JARRY O H3N 1G2														
1001	89974300	LOT BLVD HENRI BOURASSA														
2002		21	29	97	2500	8000	2,00000									
2004		21	29	98	2500	8000	2,00000									
2006		21	29	P99	2000	8000	1,28000									
2006					1200	IRR										
2008		21	29	P100	3000	10000	3,00000									
2010		21	29	121	6600	10000	6,60000									
2012		21	29	110	2500	8000	1,99000									
2012						IRR										
2014		21	29	111	2500	8000	2,00000									
2016		21	29	112	2500	8000	2,00000									
2018		21	29	113	2500	8000	2,00000									
2020		21	29	P114	800	6000	38000									
2020					000	IRR										
2022		21	29	184	1200	10000	1,20000									
2022						IRR										
2024		21	29	P96	2500	8000	2,00000									
2999							26,95000									
3001								60	281	1			1	E26	NOMINALE	
4204		RELIABLE REALTIES INC						CA	1							
4604		610 JARRY O H3N 1G2														
1001	89976000	11101 BL HENRI BOURASSA														
2002		21	P24		57550	2,78161	1,600,00000									
3001								10	281	1			1	E06		
4201		GROUPE BEAVER CONSTRUCTION LIMITEE						CF	2							
4601		1800 MYHUS DORVAL H9P 2N6														
4600		PROPRIETE SUJETTE A SURTAXE SUR TERRAIN VAGUE DESSEVVI														
1001	89976100	11201 BL HENRI BOURASSA														
		MICROFICHE 165 J-00														

8997600.0

94E1

4201 Ville de Montréal Service de la
Section Immobilière

4601 507 Pl. d'Arms #300 H2Y 2W8

CERT.	EFF.
30-8A11-85	27/4

CODE	ADRESSE	EMPLACEMENT - NOM PROFESSION, RÉSIDENCE					CATEGORIE BÂTIMENT	SCOLAIRE		VALEUR EN DOLLARS			MUNICIPAL	REMARQUES	
		DIV. CAD.	CADASTRE	SUBDIVISION	FRONT	PROFONDEUR		SUPERFICIE	TERR	P. C.	TERRAIN	BÂTISSÉ			TOTAL
2002	89976100	21	P19		8660	IRR					7,30600				
2002					8600	12475									
2004		21	P21		8600	8600					5,55100				
2004					IRR	IRR									
2006		21	P9	2	4240	2626					67700				
2006					4003	8060									
2008		21	21	621	39320	IRR					275,76900				
2008					64400	81220									
2010		21	22	1	77900	81220					576,41400				
2010					IRR	65945									
2012		21	23	994	40130	41540					169,18300				
2012					IRR	42820									
2999											1,034,90000				
3001															
3002															
4212		GAS METROPOLITAIN INC					CF								
4612		1717 DU HAVRE H2K 2X3													
1001	89976400	LOT BL HENRI BOURASSA													
2002		21	P21		24205	IRR					22,42700				
2002					30472	18533									
3001															
4201		FOYER DE CHARITE					9F								
4601		3500 32E AVENUE H1A 3M1													
6630		PROPRIETE SUJETTE A SURTAXE SUR TERRAIN VAGUE NON DESSERVI													
1001	89976420	LOT BL HENRI BOURASSA E													
2002		21	P22		78221	55578					413,40900				
2002					80870	48720									
2004		21	P23		5940	57220					33,77900				
2004					5950	57200									
2999											447,18800				
3001															
4203		MR DAVID STEIN 508					1A								
4603		3999 BL ST LAURENT H2X 2T7													
4204		MR ALBERT SHAPIRO 208					1A								
4604		3999 BL ST LAURENT H2X 2T7													
4205		MR DAVID ASSOULINE 158					1A								
4605		3999 BL ST LAURENT H2X 2T7													
4206		MRS DAVID ASSOULINE ROSALIE ELMANEH 1581					2A								
4606		3999 BL ST LAURENT H2X 2T7													
6620		PROPRIETE SUJETTE A SURTAXE SUR TERRAIN VAGUE DESSERVI													
1001	89976460	LOT HENRI BOURASSA E													
		MICROFICHE 155 K-ER													

FRONT 1717 1717 301
 28-12-84 1-1-85 315

110300 118200
 118200 574800 693000
 110200 507400 625600
 709200 709200

T C 1
 E 10 204-7

CODE	COMITÉ	EMPLACEMENT - NOM, PROFESSION, RÉSIDENCE					CATEGORIE D'IMMEUBLE	SCOLAIRE		VALEUR EN DOLLARS			MUNICIPAL	REMARQUES	
		NO. CAD.	CADASTRE	SUBDIVISION	FRONT	PROFONDEUR		SUPERFICIE	TERR.	BÂTISSE	TOTAL				
2002	89976460	21	P23		54450	57220	311,03000								
2002					56095	57200									
3001								7C	1	281	201600		201600	TSV	1
4203		M	SAR STEIN												
4603			3999 BL ST LAURENT		H2R	IY4									
6630			PROPRIETE SUJETTE A SURTAXE SUR TERRAIN VAGUE NON DESSERVI												
1001	89976700		LOT BLVD HENRI BOURASSA												
2002		21	P23		13910	41042	52,38000								
2002					11680	39685									
3001								7C	1	281	38500		38500	TSV	1
4205		M	MR JOSEPH SEKERES, CONTRACTOR												
4605			1275 CLEROUX V ST LAURENT		H4L	I89									
4206		M	MR RONALD SEKERES, MANAGER												
4606			371 GLENGARRY AV BEACONSFIELD		H9R	I12									
6630			PROPRIETE SUJETTE A SURTAXE SUR TERRAIN VAGUE NON DESSERVI												
1001	89976720		LOT BL HENRI BOURASSA E												
2002		21	P21		26470	1880	2,04900								
2002					1RR	000									
3001								6B		281	3000		3000	E04	204-1
4212			PROVINCE DE QUEBEC MINS DE LA VOIRIE												
4612			255 BL CREMAZIE E #800 H2M ILS												
1001	89976110		LOT ARR BL HENRI BOURASSA												
2002		21	P21		6600	10000	6,60000								
2004		21	P21		5600	60000	33,60000								
2006		21	21	P379	5600	2500	1,40000								
2008		21	21	P380	5600	2500	1,40000								
2010		21	21	P381	5600	2500	1,40000								
2012		21	21	P21	5600	45000	25,20000								
2014		21	21	P400	5600	2500	1,40000								
2016		21	P21		5600	65000	36,40000								
2018		21	21	P427	5600	2500	1,40000								
2020		21	21	P428	5600	2500	1,40000								
2022		21	P21		5600	40000	22,40000								
2024		21	P21		5600	6605	5,01600								
2024					6605	11301									
2999							137,61600								
3001								6B		281	56600		56600	E06	209-3

CODE	COMPTÉ	EMPLACEMENT - NOM, PROFESSION, RÉSIDENCE						CATEGORIE BÂTIMENT	SCOLAIRE		VALEURS EN DOLLARS			MUNICIPAL	REMARQUES	
		DIV CAD	CADASTRE	SUBDIVISION	FRONT	PROFONDEUR	SUPERFICIE		TERR	P. C.	TERRAIN	BÂTISSE	TOTAL			
4201 4401	89978110	LA VILLE DE MONTRÉAL - SERVICE DE LA GESTION IMMOBILIÈRE 507 PLACE D'ARMES #300 MONTRÉAL H2Y 2W8						9F								
1001	89978255	OUEST DE 11355 BL HENRI BOURASSA														
2002		21 19	PI		IRR	68000					274,10000					
2002						42200					67800					
2004		21 18	PI		IRR	66900					33,90000					
2004						5000					67500					
2999											308,00000					
3001								50	2 2B1	90000	124900	214900	T C 3			
4201 4601		LA COMMISSION HYDRO ELECTRIQUE DE QUEBEC 75 BL DORCHESTER O SERVICE DES TAXES 18E ETAGE H2Z 1A4						9F								
1001	89978260	11355 BL HENRI BOURASSA														
2002		21 19	PI		IRR	42800	1,30500				550,05700					
2002						41500										
2004		21 18	PI		IRR	59500	1,30500				1,093,90500					
2004						59500	1,82600									
2006		21 17	PI		IRR	37700	1,32000				560,76300					
2006						37700	84800									
2008		21 16	PI		IRR	38800	84800				166,44700					
2008						38800	IRR									
2999											2,371,17200					
3001								50	2 2B1	20000	489000	509000	T C 3			
3002								6B	2B1	1260400		1260400	E10 204-7			
4201 4601		LA COMMISSION HYDROELECTRIQUE DE QUEBEC 75 BL DORCHESTER O SERVICE DES TAXES 18E ETAGE H2Z 1A4						9F								
1001 1002	89978265	NORD DE 11355 HENRI BOURASSA 4100 42E AVENUE P A T														
2002		21 19	PI		IRR	41500	95014				401,88000					
2002						41590	1,05000									
2004		21 18	PI		IRR	59000	1,05000				668,71200					
2004						61740	1,22500									
2006		21 17	PI		IRR	37700	1,22500				479,40000					
2006						38390										
2008		21 16	PI		IRR	38800	1310				426,23600					
2008						15630	IRR									
2999											1,976,23000					
3001								50	2 2B1	18900	593700	612600	T C 3			
3002								6B	2B1	1048300		1048300	E10 204-7			
4201 4601		LA COMMISSION HYDROELECTRIQUE DE QUEBEC 75 BL DORCHESTER O SERVICE DES TAXES 18E ETAGE H2Z 1A4						9F								

CODE	COMPTE	EMPLACEMENT - NOM, PROFESSION, RÉSIDENCE					CATEGORIE BÂTIMENT	SCOLAIRE		VALEUR EN DOLLARS			MUNICIPAL	REMARQUES	
		DIV. CAD.	CADASTRE	SUBDIVISION	FRONT	PROFONDEUR		SUPERFICIE	TERR. P. C.	TERRAIN	BÂTISSÉ	TOTAL			
1001	8997831C	ARR BL HENRI BOURASSA													
3001							50	2	2B1		653000	653000	T C 1		
4201		INTERPROVINCIAL PIPELINE LTD					CA	2							
4601		P O 50X 398 EDMONTON ALTA T5J 2J9													
6001		PIPELINE 30" DANS SERVITUDE HYDRO QUEBEC													
1001	89978360	LOT ARR HENRI BOURASSA E					4121								
2002		21 P16		IRR	43661	167,74000								Group. cpte annulé Partie sur 89611500 7-11-85 63-85 355	
2002				IRR	38690	42980									
3001							6B	2B1	79200		79200	E28			
4201		LA COMMUNAUTE URBAINE DE MONTRÉAL					9F	1							
4601		2 COMPLEXE DESJARDINS C P 129 HSB 1E6													
6050		USINE D'EPURATION													
1001	8997837C	LOT ARR HENRI BOURASSA E					4121								
2002		21 P17		IRR	16380	5,09200								Group. cpte annulé Partie sur 89611500 7-11-85 63-85 355	
2002				IRR	8980	IRR									
3001							6B	2B1	2400		2400	E28			
4201		LA COMMUNAUTE URBAINE DE MONTRÉAL					9F	1							
4601		2 COMPLEXE DESJARDINS R P 129 HSB 1E6													
6050		SYSTEME D'EPURATION													
1001	89978500	LOT BL HENRI BOURASSA E					4121								
2002		21 P17		IRR	IRR	1,871,65100								CERT. EFF. 371 11-3 23 12 86 1 2	
2004		21 P18		IRR	18900	35190									
2004				IRR		40020									
2006		21 18	P2	IRR	IRR	592,81000									
2008		21 18	3	IRR	22750	4600									
2008				IRR		4300									
2999															
3001							7B	2	2B1	381300	381300	T C			
3002							6B	2B1	244500	244500	E10	204-7			
4213		LA COMMISSION HYDROELECTRIQUE DE QUEBEC					9F	1						CERT. EFF. 371 17/11/85 11/85	
4613		75 BL DORCHESTER O SERVICE DES TAXES 18E ETAGE H22 1A4													
7001		TRAVERSEZ COTE SUD													
1001	89978750	LOT BL HENRI-BOURASSA E COTE SUD					4121								
		MICROFICHE 155 N-09													

ANNULE

CODE	COMPTÉ	EMPLACEMENT - NOM, PROFESSION, RÉSIDENCE						CATEGORIE BÂTIMENT	SCOLAIRE		VALEUR EN DOLLARS			MUNICIPAL	REMARQUES
		DIV. CAB	CADASTRE	SUBDIVISION	FRONT	PROFONDEUR	SUPERFICIE		TERR.	P.C.	TERRAIN	BÂTISSE	TOTAL		
1001	89978510	Lot boul. Henri-Bourassa													
2002		21	P17		IRR.	IRR.	187165100								
2004		21	P18		18900	35190	2092200								
2004						40020									
2006		21	18	P2	IRR.	IRR.	59281000								
2999							248538300								
3001															
4201		La Commission Hydroélectrique de Québec						9F	1						
4601		75, boul. Dorchester ouest Service des taxes 18e étage						H2Z	LA4						
								6B	2B1	1342100		1342100	2 10	204-7	

CERT.	EFF.	
11-3	23-12	371
26	82	

Précédent de
89978500

CODE	COMPTÉ	EMPLACEMENT - NOM, PROFESSION, RÉSIDENCE					CATEGORIE BÂTIMENT	SCOLAIRE		VALEUR EN DOLLARS			MUNICIPAL	REMARQUES	
		QUÉBEC CADASTRE	SUBDIVISION	FRONT	PROFONDEUR	SUPERFICIE		TERR	P.C.	TERRAIN	BÂTISSE	TOTAL			
2001 2001	89978750	21 36	2	28346 IRR	22343 22612	63,78100									
3001							7C	2	2B1	57700		57700	TVV 1		
4202 4602		SOCIÉTÉ IMMOBILIÈRE MAJE LTEE 72 PL LE ROY REPENTIGNY J6A 1P8					CF	2							
6620		PROPRIÉTÉ SUJETTE A SURTAXE SUR TERRAIN VAGUE DESSERVI													
7001		8L SAINT JEAN BAPTISTE													
1001	89978770	LOT BL HENRI BOURASSA													
2002 2002 2004 2004 2999		21 P40		34330 IRR	19400 16521	57,99300									
2004 2999		21 P40		17606 IRR	16521 17059	29,33800									
3001							7C	2	2B1	66100		66100	TVV 1		
4201 4601		ADELARD LANGE 1199 Rg Grand Coteau, d'Épiphanie JGK 1J0 4704 PIERRE DE COUDERTIN KIV 1A9 F122 (11-10-54) V3 4189					IF								
6620		PROPRIÉTÉ SUJETTE A SURTAXE SUR TERRAIN VAGUE DESSERVI													
1001	89978780	LOT BL HENRI BOURASSA													
2002 2002		21 P41		42800 35846	17059 20609	70,66200									
3001							7C	1	2B1	51600		51600	TVV 1	Parti sur 89978770 et 89978780	
4201 4601		ADELARD LANGE 1199 RG GRAND COTEAU L EPIPHANIE JGK 1J0					IF								
6620		PROPRIÉTÉ SUJETTE A SURTAXE SUR TERRAIN VAGUE DESSERVI													
1001	89979010	LOT BL HENRI BOURASSA E													
2002		21 P78		29800	15000	44,70000									
3001							7C	2	2B1	49300		49300	TVV 1		
4201 4601		PRUDHOMME ET FRÈRES LIMITEE 9808 41E RUE RIC 1T2					CF								
6620		PROPRIÉTÉ SUJETTE A SURTAXE SUR TERRAIN VAGUE DESSERVI													
7001		DEBUT DE SHERBROOKE COTE NORD													

CODE	COMPTE	EMPLACEMENT - NOM, PROFESSION, RESIDENCE					CATEGORIE BÂTIMENT	SCOLAIRE		VALEUR EN DOLLARS			MUNICIPAL	REMARQUES	
		DIV. CAD.	CADASTRE	SUBDIVISION	FRONT	PROFONDEUR		SUPERFICIE	TERR. P. C.	TERRAIN	BÂTISSE	TOTAL			
1001	89978775														
2002															
2002															
3001															
4201															
4601															
6620															
1001	89978785														
2002															
2002															
3001															
4201															
4601															
6620															

P1034A

CODE	COMTE	EMPLACEMENT - NOM, PROFESSION, RESIDENCE					CATEGORIE RATIFIÉ	SCOLAIRE		VALEUR EN DOLLARS			MUNICIPAL *	REMARQUES
		DIV. CAD.	CADASTRE	SUBDIVISION	FRONT	PROFONDEUR		SUPERFICIE	TERR. P.C.	TERRAIN	BÂTISSE	TOTAL		
1001	89979950	LOT ARR SHERBROOKE E					112							
2002					IRR	1,65000								
2002						1,54330								
2004				P2	IRR	13840								
2004						6330								
2006						6330								
2006						6315								
2999											105,61800			
3001							68	2B1	50000		50000	ED6	204-3	
4201		LA VILLE DE MONTRÉAL - SERVICE DE LA GESTION IMMOBILIERE					9F	1						
4601		507 PLACE D'ARMES #300 MONTRÉAL H2Y 2W8												
6001		PARC												
1001	89980100	LOT SHERBROOKE E					103							
2002				115	5800	11800								
2002						12100								
2004				116	5000	11900								
2006				120	5000	12000								
2999											20,30100			
3001							68	2B1	24000		24000	ED6	204-3	
4201		LA VILLE DE MONTRÉAL - SERVICE DE LA GESTION IMMOBILIERE					9F	1						
4601		507 PLACE D'ARMES #300 MONTRÉAL H2Y 2W8												
7001		133E AVENUE												
1001	89980500	LOT SHERBROOKE					112							
2002				119	27000	20000								
2002					7400	26000								
3001							7A	2 2B1	42600		42600	TSV 1		
4201		SERVICES MYRIAM BETH LEHEM INC					CF	2						
4601		105 BL LASALLE BATECOHEAU 64Z 1R7												
6630		PROPRIETE SUJETTE A SURTAXE SUR TERRAIN VAGUE NON DESSERVI												
7601		TRAVERSEZ COTE SUD												
7002		SHERBROOKE COTE SUD												
1001	89981000	LOT SHERBROOKE E					112							
2002				P62	62050	54424								
2002					IRR	42780								
3001							78	2 2B1	66000		66000	TSV 1		

CODE	COMPTÉ	EMPLACEMENT - NOM, PROFESSION, RÉSIDENCE						C	I	C	C	C	C	C	C	C	REMARQUES	
		ILE CAD.	CADASTRE	SUBDIVISION	FRONT	PROFONDEUR	SUPERFICIE											CATÉGORIE BÂTIMENT
										TERR. P. C.	TERRAIN	BÂTISSE	TOTAL					
4202 4602	89981000	PLACEMENTS BOURGET INC 11525 NOTRE DAME E H1B 2X2						C	I									
6630		PROPRIÉTÉ SUJETTE A SURTAXE SUR TERRAIN VAGUE NON DESSERVI																
1001	89984000	ILE TONGAS																
2002	A-126673	21 P176										60,97500						
3001	28-2-85 A-13746A																	
4201 4601 4202 4602 7001	12-3-85	M. GEORGES BOUTIN, CONTRACTEUR 4/9-1/8 1479 NOTRE DAME ST SULPICE JOK 3JD M. GEORGES HENRI LALONDE 1/3 275 NOTRE DAME LAVALTRIC JOKIHO DEBUT DE ILE CAD 175 W. District Vieux 4/13 13002 Sherbrooke E. #303						IF	Z									
1001	89986500	LOT ILE CAD. 175																
2002		21 175 1 IRR IRR										44,48000						
3001																		
4204 4604		1641-8923 QUEBEC INC 7900 MARCO POLO H1E 255						CF	I									
6630		PROPRIÉTÉ SUJETTE A SURTAXE SUR TERRAIN VAGUE NON DESSERVI																
1001	89986600	LOT ILE CAD. 175																
2002		21 175 2 IRR IRR										572,35000						
3001																		
4201 4601		1641-8923 QUEBEC INC 7900 MARCO POLO H1E 255						CF	I									
6630		PROPRIÉTÉ SUJETTE A SURTAXE SUR TERRAIN VAGUE NON DESSERVI																
7001		DEBUT DE ILE ROCHON CAD 174																
1001	89987500	ILE ROCHON																
2002		21 174																
3001																		
4201 4601		M. ROCK TREMBLAY 7465 BL GOUIN E H1E 1A7						IF	I									
7001 7002		DEBUT DE ILE CAD RIV PRAIRIES P173 DEBUT DE ILE GAGNE																
		MICROFICHE 155 B-09																

CERT.	EFF.
26-4-85	28-2-85

CERT.	EFF.
21-5-85	12-3-85

CODE	COMPLÉ	EMPLACEMENT - NOM, PROFESSION, RESIDENCE						CATEGORIE BÂTIMENT	SCOLAIRE		VALEUR EN DOLLARS			MUNICIPAL	REMARQUES
		DIV. CAD.	CADASTRE	SUBDIVISION	FRONT	PROFONDEUR	SUPERFICIE		TERR. P. C.	TERRAIN	BÂTISSE	TOTAL			
1001	89990500	LOT ILE GAGNE						4011							
2002		21	P173		TRR	TRR						373,80000			
3001								7A	1	281	24800		24800	TSV 1	
4205		M BRUNO CAVALLARO						IF	2						
4605		12720 FORTIN MONTREAL NORD HIG 4A4													
6630		PROPRIETE SUJETTE A SURTAXE SUR TERRAIN VAGUE NON DESSERVI													
7001		DEBUT DE ILE CAD 173													
1001	89990550	LOT ILE GAGNE						4011							
2002		21	P173		10000	8500						6,50000			
3001								7A	1	281	900		900	TSV 1	
4213		M JEAN GUY LAGACE, COMMIS						IF	2						
4613		21 RICHARD C P 519 R R #1 ST BASILE LE GRAND JOL 150													
6630		PROPRIETE SUJETTE A SURTAXE SUR TERRAIN VAGUE NON DESSERVI													
1001	89990600	ILE CAD P173						4011							
2002		21	173	1	5130	25000						17,08750			
2002					8540	25250									
3001								7A	1	281	1700		1700	TSV 1	
4204		Mlle MARIE DESLAURIERS						IF	3						
4604		4459 ST HUBERT H2J 2X1													
5701		ATT REV R COUTURE													
5702		3719 BL GOVIN E MONTREAL NORD H1H 1B2													
6630		PROPRIETE SUJETTE A SURTAXE SUR TERRAIN VAGUE NON DESSERVI													
1001	89990750	ILE CAD P173						4011							
2001		21	173	2	4990	8540						4,32200			
2001					5000	8750									
3001								18	281	400	2000		2400	ED6 204-3	
4201		LA VILLE DE MONTRÉAL - SERVICE DE LA GESTION IMMOBILIERE						9F	1						
4601		507 PLACE D'ARMES #300 MONTREAL H2Y 2W8													
1001	89990800	ILE CAD P173						4011							

CODE	COMPTÉ	EMPLACEMENT - NOM, PROFESSION, RESIDENCE						CATEGORIE D'IMMEUBLE	VALEUR EN DOLLARS			MUNICIPAL	REMARQUES		
		UV. CAD.	CADASTRE	SUBDIVISION	FRONT	PROFONDEUR	SUPERFICIE		TERR.	BÂTISSE	TOTAL				
2001	89990800	21	173	3	5250	8750	4,69000								
2001					5000	10010									
3001								2A	1	2B1	500	2500	3000	T R I	
4201		M	RICHARD NEAULT					1F							
4601			12600 AV LEON RINGUET H1E 283												
1001	89990900	ILE CAD.P173						1011							
2002		21	173	4	5770	9670	5,26000								
2002					5000	10010									
3001								2A	1	2B1	600	1400	2000	T R I	
4201		M	MARCEL LIZOTTE, PEINTRE					1F							
4601			1470 AV JEANNE D ARC H1W 3E7												
1001	89991000	ILE CAD.P173						1011							
2002		21	173	5	4010	9700	3,86400								
2002					4000	9670									
3001								2A	1	2B1	500	800	1300	T R I	
4201		M	MARCEL LIZOTTE, PEINTRE					1F							
4601			1470 AV JEANNE D ARC H1W 3E7												
1001	89991100	ILE CAD.P173						1011							
2002		21	173	6	5000	9570	4,81700								
2002					5000	9700									
3001								2A	1	2B1	600	1800	2400	T R I	
4201		M	DENS SHOONER					1F	2						
4601			488 OSBORNE VERDUN H4H 189												
1001	89991200	ILE CAD.P173						1011							
2002		21	173	7	5500	10100	5,37200								
2002					5680	9570									
3001								2A	1	2B1	600	1300	1900	T R I	
4201		MME	MAURICE TANGUAY (MARIE TANGUAY)					2F							
4601			2224 AV DE LORIMIER H2K 3X3												
1001	89991300	ILE CAD.P173						1011							

CODE	COMPTÉ	EMPLACEMENT - NOM, PROFESSION, RÉSIDENCE						CATEGORIE BÂTIMENT	VALEUR EN DOLLARS			MUNICIPAL	REMARQUES		
		DIV. CAD.	CADASTRE	SUBDIVISION	FRONT	PROFONDEUR	SUPERFICIE		SCOLAIRE	TERR.	BÂTISSE			TOTAL	
2002 2002	89991300	21	173	3	5000 4675	9450 10100	4,82600								
3001								2A	1 281	600	1700	2300	T R I		
4202 4602		M CHARLEMAGNE JUNEAU, RENTIER 2224 DE LORIMIER H2K 3X3						1F							
1001	89991400	ILE CAD-P173						1011							
2002 2002		21	173	9	4000 4030	9800 9450	3,83500								
3001								2A	1 281	500	2200	2700	T R I		
4201 4601		Mlle JEANNETTE LABELLE 1153 SHEARER H3K 2J7						7F							
1001	89991500	ILE CAD-P173						1011							
2002 2002		21	173	10	4000 3960	9560 9800	3,85700								
3001								2A	1 281	500	1700	2200	T R I		
4204 4604		M ROMEO BLAIS 3045 BÉSERAY #1 H1W 258 3720 GUYANNE #1 H1W 258 F122244065 # 10784 10851 HÉBERT #2 MTL NORD H1H 3W9 F 122244066 G2L10-5-85						1F							
1001	89991600	ILE CAD-P173						1011							
2002 2002		21	173	11	5000 5000	9700 9560	4,79500								
3001								2A	1 281	600	2000	2600	T R I		
4201 4601		M LEOPOLD BOULIANE, RENTIER 2667 DUQUESNE H1N 2W9						1F							
1001	89991700	ILE CAD-P173						1011							
2002 2002		21	173	12	6000 4825	7790 9700	4,57100								
3001								2A	1 281	500	3000	3500	T R I		
4202 4602		M PAUL SKILE FAUST, FONCTIONNAIRE 11957 JUSINVILLE #201 MTL NORD H1J 3T3 F122244363 #19148 12405 Bl. Lulland, #51, Mt. Road, H2G 6K6						1F							
1001	89991710	ILE CAD P173						1011							

CODE	COMPTÉ	EMPLACEMENT - NOM, PROFESSION, RESIDENCE					CATEGORIE BÂTIMENT	SCOLAIRE		VALEUR EN DOLLARS			MUNICIPAL *	REMARQUES
		DIV. CAD.	CADASTRE	SUBDIVISION	FRONT	PROFONDEUR		SUPERFICIE	TERR. P. I. C.	TERRAIN	BÂTISSE	TOTAL		
2002 2002	89991710	21	173	13	4000 4850	8680 7190	3,59200							
3001								7A	1	2B1	500		500	TSV 1
4202 4602		M PAUL EMILE FAUST, FONCTIONNAIRE 11457, JUDINVILLE #201 MTL NORD H1J 3T3 F122244203 2/9/11/84					IF	2						
6630		PROPRIETE SUJETTE A SURTAXE SUR TERRAIN VAGUE NON DESSERVI												
1001	89991800	ILE CAD. P173												
2004 2004 2006 2006 2999		21	173	14	3000 3860	8000 8680	2,65000							
3001		21	173	P15	1065 1000	8000 9187	92800							
3001								7A	1	2B1	300		300	TSV 1
4201 4601		M RICHARD NEAULT 12680 LEON RINGUET H1E 2B3					IF	1						
6630		PROPRIETE SUJETTE A SURTAXE SUR TERRAIN VAGUE NON DESSERVI												
1001	89991900	ILE CAD. P173												
2002 2002		21	173	P15	5000 8000	9187 10600	6,12200							
3001								2A	1	2B1	700	2000	2700	T R 1
4204 5701 5702		SUCCESSION ROMEO ST GEORGES ATT MME RITA ST GEORGES 200 OSCAR LACHENAIE J2W 3T8					DF6	2						
1001	89992000	ILE CAD. P173												
2002 2002		21	173	16	4000 4280	13080 10660	4,74800							
3001								2A	1	2B1	500	1100	1600	T R 1
4213 4613		MME GEORGETTE BARBIN 3650 ST ANDRE H2L 3V8					3F	1						
1001	89992100	ILE CAD. P173												
2002 2002		21	173	17	5000 7650	9980 13080	6,81400							

CODE	COMPTÉ	EMPLACEMENT - NOM PROFESSION RÉSIDENCE					CATEGORIE BÂTIMENT	SCOLAIRE	VALEUR EN DOLLARS			MUNICIPAL	REMARQUES	
		SY. CAD.	CADASTRE	SUBDIVISION	FRONT	PROFONDEUR			SUPERFICIE	FERR. P. C.	TERRAIN			BÂTISSE
3301	89992100													
4201		M. PAUL ENILE FAUST					IF	2						
4601		11957 JUS-LHVILLE #201 MTL-NORD H1J 3T3 F122#4263 2/9/84 12405 DR. Robard, n.5, Hill, Nord, #166 AG												
1001	89992200	ILE CAD. P173												
2002		21 173	18		5000	9070								
2002					6660	9980								
3001														
4211		M. JEAN CLAUDE LEMAY, REMBOURSEUR					IF	C2						
4611		450 DIANE LONGUEUIL J4J 2C3												
		VERSO												
1001	89992300	ILE CAD. P173												
2002		21 173	19		5000	8170								
2002						9070								
3001														
4201		M. RENE TREMBLAY					IF	2						
4601		11107 8L STE GERTRUDE MONTREAL NORD H1G 5P1												
6630		PROPRIETE SUJETTE A SURTAXE SUR TERRAIN VAGUE NON DESSERVI												
7001		ILE CAD. R1VP 172												
1001	89992400	ILE CAD P173 CAMP #17												
2002		21 P173			5000	8170								
2002						8200								
3001														
4210		MME ROSE VALLIERES-LAMOUCHE 3/20					3F	1						
4610		5954 CARTIER H2G 2V3												
4212		M. YVES LAMOUCHE 19/180					1F	1						
4612		4679 CHAMBORD												
4213		Mlle MONIQUE LAMOUCHE 19/180					3F	2						
4613		81 YFRF AVENUE ST COLOMBAN												
4214		Mlle GISELAINE LAMOUCHE 19/180					3F	2						
4614		5642 NARCISSES #2 MTL NORD												
4215		M. GILLES LAMOUCHE 19/180					1F	1						
4615		4562 FABRE												
4216		Mlle CAROLE LAMOUCHE 19/180					3F	1						
4616		7747 CARTIER #8												
4217		Mlle RICHELINE LAMOUCHE 19/180					3F	1						
4617		12732 ALLARD #6												
4218		Mlle GINEYTE LAMOUCHE 19/180					3F	1						
4618		4371 CHAMBORD												
		MICROFICHE 105 G-09												

4701. M. René Tremblay

4601. 11, 107. St. Germaine Full-mond H16-5P1

CENR	ENF.	
11/10/7	11/10/7	

AEB20

CODE	QUARTIER	EMPLACEMENT - NOM, PROFESSION, RESIDENCE						CATEGORIE BÂTIMENT	SCOLAIRE		VALEUR EN DOLLARS			MUNICIPAL *	REMARQUES
		ILE CAD	CADASTRE	SUBDIVISION	FRONT	PROFONDEUR	SUPERFICIE		P.	C.	TERRAIN	BÂTISSÉ	TOTAL		
4220	89992400	M	DANIEL LAMOUCHE	197180											
4620			4562 FABRE												
4221		M	ANDRÉ LAMOUCHE JR	17180											
4621			4562 FABRE												
5701			ATT SUCC ANDRE LAMOUCHE												
5702			5704 CARTIER H2C 2V3												
7001			6348 Villeneuve #7	HIG 1M4	Front 50.25	12.12	93								
			DEBUT DE ILE CAD 172-171-177												
1001	89992500		ILE CAD 172					1101							
2002			21 172												
3001								68	2B1	64000		66000	ED6	204-3	
4201			LA VILLE DE MONTRÉAL - SERVICE DE LA GESTION IMMOBILIERE					9F							
4601			507 PLACE D'ARMES #300 MONTREAL H2V 288												
7001			ILE CAD RIVP 171												
1001	89993000		ILE CAD 171					1101							
2002			21 171												
3001								68	2B1	24900		24900	ED6	204-3	
4201			LA VILLE DE MONTRÉAL - SERVICE DE LA GESTION IMMOBILIERE					9F							
4601			507 PLACE D'ARMES #300 MONTREAL H2V 288												
1001	89993500		ILE CAD 177					1103							
2002			21 177												
3001								7A	2 2B1	128800		128800	TSV	1	
4201			LES PLACEMENTS TOURNESOL INC					C							
4601			5253 AV DU PARC #425 A H2V 4P2												
6630			PROPRIETE SUJETTE A SURTAXE SUR TERRAIN VAGUE NON DESSERVI												
1001	89993600		LOT 6L HENRI BOURASSA E					1103							
2001			21 P168									2,94400			
2002			21 P167									19,87200			
2003			21 P164									27,96800			
2004			21 P163									28,70400			
2005			21 P162									28,33600			
2006			21 P161									15,45600			
2008			21 160	1162		2500	8000					2,00000			
2010			21 160	1161		1000	8000					80000			

89993500

CFNL

4201 2325-9914 Quebec Inc

4601 5253 du Parc, 1510, H2V 4P2

CERT.	EFF.	
15/11/85	15/11/85	359

CODE	COMPTÉ	EMPLACEMENT - NOM PROFESSION - RÉSIDENCE					CATEGORIE IMMEUBLE	SCOLAIRE		VALEUR EN DOLLARS			MUNICIPAL	REMARQUES
		DIV. CAD.	CADASTRE	SUBDIVISION	FRONT	PROFONDEUR		SUPERFICIE	TERR. P.I.C.	TERRAIN	BÂTISSE	TOTAL		
2011	89993600	21	160	1160		2500	8500				2,12500			
2012		21	160	1159		2500	8500				2,12500			
2013		21	160	1158		3000	8500				2,55000			
2015		21	160	P1157		IRR	IRR				6,00000			
2016		21	160	1128		2500	6000				2,00000			
2017		21	160	1096		1000	16000				1,60000			
2018		21	160	1097		3000	8500				2,55000			
2019		21	160	1096		2500	8500				2,12500			
2020		21	160	1095		2500	8500				2,12500			
2021		21	160	1094		2500	8500				2,12500			
2022		21	160	1093		2500	8500				2,12500			
2023		21	160	1092		3000	8500				2,55000			
2024		21	160	P1091		4000	IRR				2,86000			
2026		21	160	1060		3200	8500				2,72000			
2027		21	160	1059		2500	8500				2,12500			
2028		21	160	1058		2500	8500				2,12500			
2029		21	160	1057		2500	8500				2,12500			
2030		21	160	P1056		IRR	IRR				8,25000			
2032		21	P159			IRR	IRR				29,07200			
2035		21	P152			IRR	IRR				40,48000			
2036		21	P151			IRR	IRR				37,53600			
2037		21	P150			IRR	IRR				22,81600			
2039		21	P149			IRR	IRR				6,99200			
2040		21	P143			IRR	IRR				52,25600			
2041		21	P142			IRR	IRR				27,96800			
2042		21	P141			IRR	IRR				28,70400			
2043		21	P140			IRR	IRR				50,04800			
2045		21	137	262		2500	8100				2,02500			
2046		21	137	263		2500	8100				2,02500			
2047		21	137	264		2500	8100				2,02500			
2048		21	137	265		2500	8100				2,02500			
2049		21	137	266		2500	8100				2,02500			
2050		21	137	338		2500	8100				2,02500			
2051		21	137	339		2500	8100				2,02500			
2052		21	137	340		2500	8100				2,02500			
2053		21	137	341		2500	8100				2,02500			
2054		21	137	342		2500	8100				2,02500			
2055		21	137	343		2500	8100				2,02500			
2056		21	137	552		2500	8100				2,02500			
2057		21	137	551		2500	8100				2,02500			
2058		21	137	550		2500	8100				2,02500			
2059		21	137	549		2500	8100				2,02500			
2061		21	137	548		2500	8100				2,02500			
2062		21	137	547		2500	8100				2,02500			
2063		21	137	623		2500	8100				2,02500			
2064		21	137	624		2500	8100				2,02500			
2065		21	137	625		2500	8100				2,02500			
2066		21	137	626		2500	8100				2,02500			
2067		21	137	627		2500	8100				2,02500			
2068		21	137	971		2500	8100				2,02500			
2069		21	137	970		2500	8100				2,02500			
2070		21	137	969		2500	8100				2,02500			
2072		21	137	968		2500	8100				2,02500			
2073		21	137	967		2500	8100				2,02500			
2074		21	P137			IRR	IRR				19,13600			
2076		21	136	951-PA		3000	10000				3,00000			
2077		21	P136			IRR	IRR				40,42400			
2078		21	P135			IRR	IRR				58,88000			
2080		21	P134			IRR	IRR				28,33600			

CODE	DVALE	EMPLACEMENT - NOM, PROFESSION, RÉSIDENCE					CATEGORIE BÂTIMENT	SCOLAIRE		VALEUR EN DOLLARS			MUNICIPAL	REMARQUES
		NOY. CAD.	CANALISÉ	SUBSTATION	FRONT	PROFONDEUR		SUPERFICIE	TERR	P. C.	TERRAIN	BÂTISSÉ		
2081	89993600	21	134	772	3000	6000								
2081						6020								
2082		21	134	771	3000	6020								
2082						6040								
2083		21	134	770	3000	6040								
2083						6050								
2084		21	134	769	3000	6050								
2084						6070								
2085		21	134	P796	13380	5000								
2085					12470	5080								
2086		21	134	803	2500	7000								
2087		21	134	804	2500	7000								
2088		21	134	805	2500	7000								
2090		21	134	806	2500	7000								
2091		21	134	807	2500	7000								
2092		21	134	808	2500	7000								
2093		21	134	865	2500	7000								
2094		21	134	866	2500	7000								
2095		21	134	867	2500	7000								
2096		21	134	868	2500	7000								
2097		21	134	869	2500	7000								
2098		21	134	870	2500	7000								
2099		21	134	871	2500	7000								
2101		21	134	P877	26430	2540								
2102		21	134	P908	26430	050								
2103		21	133	P1451	26430	050								
2104		21	133	P1219	26430	4070								
2105		21	133	1232	2500	8200								
2106		21	133	1231	2500	8200								
2107		21	133	1230	2500	8200								
2108		21	133	1229	2500	8200								
2109		21	133	1228	2500	8200								
2110		21	133	1227	2500	8200								
2112		21	133	1264	2500	8200								
2113		21	133	1263	2500	8200								
2114		21	133	1262	2500	8200								
2115		21	133	1261	2500	8200								
2116		21	133	1260	2500	8200								
2117		21	133	1259	2500	8200								
2118		21	133	P1298	26430	5080								
2119		21	133	1309	2500	8100								
2120		21	133	1308	2500	8100								
2121		21	133	1307	2500	8100								
2131		21	133	1306	2500	8100								
2132		21	133	1305	2500	8100								
2133		21	133	1341	2500	8100								
2134		21	133	1340	2500	8100								
2135		21	133	1339	2500	8100								
2136		21	133	1338	2500	8100								
2137		21	133	1302	2700	9000								
2138		21	133	1303	2700	9000								
2139		21	133	1304	2700	9000								
2140		21	133	P1377	31680	5500								
2140					38480	5580								
2142		21	133	P1383	2462	9000								
2142					850									
2143		21	133	1382	2500	8600								
2144		21	133	1381	2500	8600								
2145		21	133	1380	2900	9000								

CODE	COMPTÉ	EMPLACEMENT - NOM, PROFESSION, RESIDENCE					CATEGORIE D'IMMEUBLE	SCOLAIRE		VALEUR EN DOLLARS			REMARQUES
		PAY CAD	DABASTRE	SUBDIVISION	FROHT	PROFONDEUR		SUPERFICIE	TERR P.C.	TERRAIN	BATISSE	TOTAL	
2146	89993600	21	133	1379	2900	9000							
2147		21	133	1378	2800	9000							
2148		21	P132		IRR	IRR							
2150		21	P130		IRR	IRR							
2152		21	P128		IRR	IRR							
2153		21	P127		IRR	IRR							
2154		21	P125		IRR	IRR							
2155		21	P121		IRR	IRR							
2156		21	P119		IRR	IRR							
2157		21	P115		IRR	IRR							
2159		21	P108		IRR	IRR							
2160		21	P107		12500	10000							
2161		21	P107		IRR	IRR							
2162		21	P106		IRR	IRR							
2164		21	P104		IRR	IRR							
2166		21	102	P754	IRR	IRR							
2168		21	102	756	2500	9500							
2169		21	102	757	2500	9500							
2170		21	102	758	2500	9500							
2171		21	102	P759	194	9500							
2171					1758								
2172		21	102	P794	3500	10000							
2174		21	102	P721	060	12500							
2174					2118								
2175		21	102	P722	8090	12500							
2175					10000								
2176		21	102	P723	IRR	1800							
2177		21	102	P734	3500	10000							
2178		21	102	P687	IRR	IRR							
2179		21	102	P686	720	10000							
2179					2371								
2180		21	102	689	2500	10000							
2182		21	102	690	2500	10000							
2183		21	102	691	2500	10000							
2184		21	102	P692	1988	10000							
2184					337								
2185		21	P100		IRR	IRR							
2186		21	102	P774	IRR	IRR							
2187		21	102	P709	IRR	IRR							
2188		21	102	P710	IRR	IRR							
2189		21	102	P734	IRR	IRR							
2190		21	102	709	027	IRR							
2190					IRR	9000							
2192		21	102	707	2700	9000							
2193		21	102	706	2700	9000							
2194		21	102	705	2700	9000							
2195		21	102	704	2700	9000							
2196		21	102	703	2700	9000							
2197		21	102	702	2500	10000							
2198		21	P100		23200	39552							
2198					IRR	77921							
2199		21	P99		10260	1,33291							
2199					10104	1,34537							
2201		21	P98		43046	64406							
2201					IRR	34595							
2202		21	P99		IRR	IRR							
2203		21	P98		IRR	IRR							
2204		21	P97		IRR	IRR							
2205		21	96	P69	IRR	4000							

CODE	COMPTÉ	EMPLACEMENT - NOM, PROFESSION, RÉSIDENCE					CATEGORIE BÂTIMENT	SCOLAIRE		VALEUR EN DOLLARS			MUNICIPAL	REMARQUES
		DIV. CAD.	CADASTRI.	SUBDIVISION	FACIT	PROFONDEUR		SUPERFICIE	TERP	P.C.	TERRAIN	BÂTISSE		
2206	09993600	21	96	70	2500	8000	2,00000							
2207		21	96	71	2500	8000	2,00000							
2208		21	96	72	2500	8000	2,00000							
2209		21	96	73	2500	8000	2,00000							
2210		21	96	74	2500	8000	2,00000							
2211		21	96	P485	5000	10000	5,00000							
2212		21	96	467	2500	7800	1,95000							
2213		21	96	466	2500	7800	1,95000							
2214		21	96	465	2500	7800	1,95000							
2215		21	96	464	2500	7800	1,95000							
2216		21	96	570	2500	7800	1,95000							
2217		21	96	571	2500	7800	1,95000							
2218		21	96	572	2500	7800	1,95000							
2220		21	96	573	2500	7800	1,95000							
2221		21	96	574	2500	7800	1,95000							
2222		21	96	P593	2500	10000	2,50000							
2223		21	96	P1469	2500	10000	2,50000							
2224		21	96	1495	2500	8000	2,00000							
2225		21	96	1494	2500	8000	2,00000							
2226		21	96	1493	2500	8000	2,00000							
2227		21	96	1492	2500	8000	2,00000							
2228		21	96	P1491	615	8147	1,04300							
2228					015	010								
2231		21	96	1526	2500	8000	2,00000							
2232		21	96	1525	2500	8000	2,00000							
2233		21	96	1524	2500	8000	2,00000							
2234		21	96	P1523	2015	IRR	1,93100							
2234						2010								
2235		21	96	P1522	000	5185	22900							
2235						890	5147							
2234		21	96	P1548	5000	10000	5,00000							
2237		21	96	1569	2500	7800	1,95000							
2238		21	96	1568	2500	7800	1,95000							
2240		21	96	1567	2500	7800	1,95000							
2241		21	96	P1566	1800	IRR	1,81300							
2241					2500	7800								
2242		21	96	P1565	000	3930	13200							
2242						679	3860							
2243		21	94	507	2500	10500	2,62500							
2244		21	94	506	2500	10500	2,62500							
2245		21	94	505	2500	10500	2,62500							
2246		21	94	504	2500	10500	2,62500							
2247		21	94	503	2500	10500	2,62500							
2248		21	94	502	2500	10500	2,62500							
2249		21	94	461	2500	10500	2,62500							
2251		21	94	460	2500	10500	2,62500							
2252		21	94	459	2500	10500	2,62500							
2253		21	94	458	2500	10500	2,62500							
2254		21	94	457	2500	10500	2,62500							
2256		21	88	585	2500	7500	1,87500							
2257		21	88	584	2500	7500	1,87500							
2258		21	88	583	2500	7500	1,87500							
2259		21	88	582	2500	7500	1,87500							
2260		21	88	581	2500	7500	1,87500							
2261		21	88	626	2500	7500	1,87500							
2263		21	88	626	2500	7500	1,87500							
2264		21	88	625	2500	7500	1,87500							
2265		21	88	624	2500	7500	1,87500							
2266		21	88	623	2500	7500	1,87500							

CODE	COMPTÉ	EMPLACEMENT - NOM, PROFESSION, RÉSIDENCE					CATEGORIE BÂTIMENT	SCOLAIRE		VALEUR EN DOLLARS			MUNICIPAL	REMARQUES
		DIV. CAD.	CADASTRE	SUBDIVISION	FRONT	PROFONDEUR		SUPERFICIE	TERR. P. I. C.	TERRAIN	BÂTIMENT	TOTAL		
2267	89993600	21 88	622		2500	7500								
2268		21 88	657		2500	7500								
2269		21 86	656		2500	7500								
2270		21 86	655		2500	7500								
2271		21 86	654		2500	7500								
2272		21 86	653		2500	7500								
2273		21 87	119		4500	9500								
2274		21 87	118		4500	9500								
2275		21 87	117		4500	9500								
2276		21 87	116		4500	9500								
2277		21 87	115		4500	9500								
2278		21 87	114		4500	9500								
2279		21 87	113		4500	9500								
2280		21 87	112		4500	9500								
2281		21 87	111		4500	9500								
2282		21 87	110		4500	9500								
2285		21 87	109		4500	9500								
2286		21 79	117		4500	9500								
2287		21 79	116		4500	9500								
2288		21 79	115		4500	9500								
2289		21 79	114		4500	9500								
2290		21 79	113		4500	9500								
2292		21 79	112		4500	9500								
2293		21 79	111		4500	9500								
2294		21 79	110		4500	9500								
2295		21 79	109		4500	9500								
2297		21 79	108		4500	9500								
2298		21 79	107		4500	9500								
2300		21 P78			IRR	IRR								
2301		21 76	1122		2500	7025								
2301						7050								
2302		21 76	1121		2500	7050								
2302						7075								
2303		21 76	1120		2500	7075								
2303						7100								
2304		21 76	1119		2500	7100								
2304						7125								
2305		21 76	1118		2500	7125								
2305						7150								
2306		21 76	1117		2500	7150								
2306						7175								
2307		21 76	1116		2500	7175								
2307						7200								
2308		21 76	1115		2500	7200								
2308						7225								
2309		21 76	P1114		1859	7225								
2309					550	7250								
2310		21 76	1087		2500	7050								
2310						7075								
2311		21 76	1086		2500	7075								
2311						7100								
2312		21 76	1085		2500	7100								
2312						7125								
2313		21 76	1084		2500	7125								
2313						7150								
2314		21 76	1083		2500	7150								
2314						7175								
2315		21 76	1082		2500	7175								
2315						7200								

CODE	COMPTÉ	EMPLACEMENT - NOM, PROFESSION, RESIDENCE					CATEGORIE BÂTIMENT	SCOLAIRE		VALEUR EN DOLLARS			MUNICIPAL	REMARQUES	
		DIV. CAD.	CADASTRE	SUBDIVISION	FRONT	PROFONDEUR		SUPERFICIE	TERR.	B. O.	TERRAIN	BÂTISSE			TOTAL
2316	89993800	21 76		1081	2500	7200									
2316						7225									
2317		21 76		P1080	1959	IRR									
2317					2500	7250									
2318		21 76		P1079	805	7275									
2318					IRR	IRR									
2319		21 76		1039	2500	7075									
2319						7100									
2320		21 76		1039	2500	7075									
2320						7100									
2321		21 76		1038	2500	7100									
2321						7125									
2322		21 76		1037	2500	7125									
2322						7150									
2323		21 76		1036	2500	7150									
2323						7175									
2324		21 76		1035	2500	7175									
2324						7200									
2326		21 76		1034	2500	7200									
2326						7225									
2327		21 76		1033	2500	7225									
2327						7250									
2328		21 76		P1032	570	IRR									
2328					2500	IRR									
2329		21 76		P1031	309	IRR									
2329					556										
2330		21 76		1005	2500	7075									
2330						7100									
2331		21 76		1004	2500	7100									
2331						7125									
2332		21 76		1003	2500	7125									
2332						7150									
2333		21 76		1002	2500	7150									
2333						7175									
2334		21 76		1001	2500	7175									
2334						7200									
2335		21 76		1000	2500	7200									
2335						7225									
2336		21 76		999	2500	7225									
2336						7250									
2337		21 76		998	2500	7250									
2337						7275									
2338		21 76		P997	1875	7265									
2338					485	7300									
2339		21 76		958	2500	7583									
2339						7600									
2340		21 76		957	2500	7600									
2340						7625									
2341		21 76		956	2500	7625									
2341						7650									
2342		21 76		955	2500	7650									
2342						7675									
2343		21 76		954	2500	7675									
2343						7700									
2344		21 76		953	2500	7700									
2344						7725									
2345		21 76		952	2500	7725									
2345						7742									
2346		21 76		951	2500	7742									
2346						7625									

CODE	COTE/C	EMPLACEMENT - NOM, PROFESSION, RÉSIDENCE					CATEGORIE BÂTIMENT	SCOLAIRE		VALEUR EN DOLLARS			REMARQUES
		DIV. CAD.	CADASTRE	SUBDIVISION	FRONT	PROFONDEUR		SUPERFICIE	TERR.	BÂTISSE	TOTAL		
2348	89993600	21	P75		IRR	IRR	104,51200						
2350		21	58	P889	2500	10000	2,50000						
2351		21	58	P888	2500	10000	2,50000						
2352		21	58	P887	2500	10000	2,50000						
2353		21	58	P886	2500	10000	2,50000						
2354		21	58	P885	2500	10000	2,50000						
2355		21	58	P884	2500	10000	2,50000						
2356		21	58	P883	2500	10000	2,50000						
2357		21	58	P882	2500	10000	2,50000						
2358		21	58	P881	850	20300	1,70000						
2359					1033								
2360		21	58	P880	1500	10850	1,62700						
2361		21	58	879	3000	9800	2,96400						
2361					3050								
2362		21	58	878	2900	9800	2,84200						
2363		21	58	877	2900	9800	2,84200						
2364		21	58	P876	2000	9800	1,96000						
2366		21	58	888-P1	IRR	IRR	6000						
2367		21	58	887-1	1000	2500	25000						
2368		21	58	886-1	1000	2500	25000						
2369		21	58	885-1	1000	2500	25000						
2370		21	58	884-1	1000	2500	25000						
2371		21	58	883-1	1000	2500	25000						
2372		21	58	882-1	1000	2500	25000						
2373		21	58	880-1	1500	1000	15000						
2374		21	58	876-1	1000	9800	98000						
2375		21	58	PA75	6000	IRR	15,48000						
2378		21	58	838	2500	10700	2,67500						
2379		21	58	837	2500	10700	2,67500						
2380		21	58	836	2500	10700	2,67500						
2381		21	58	835	2500	10700	2,67500						
2382		21	58	834	2500	10700	2,67500						
2383		21	58	P833	IRR	IRR	1,27500						
2384		21	58	800	2600	9800	2,54800						
2385		21	58	799	2600	9800	2,54800						
2386		21	58	798	2500	9800	2,45000						
2387		21	58	797	2500	9800	2,45000						
2388		21	58	796	2500	9800	2,45000						
2389		21	58	795	2500	9800	2,45000						
2390		21	58	794	2500	9800	2,45000						
2391		21	58	793	2600	9800	2,54800						
2392		21	58	792	2600	9800	2,54800						
2393		21	58	804	2500	10700	2,67500						
2394		21	58	803	2500	10700	2,67500						
2395		21	58	802	2500	10700	2,67500						
2396		21	58	801	1500	22900	3,43500						
2397		21	58	P791	6000	IRR	8,70000						
2399		21	58	P748	IRR	IRR	14,43000						
2400		21	58	P603	IRR	IRR	33800						
2404		21	58	690	2600	9000	2,34000						
2405		21	58	755	2500	10700	2,55500						
2406		21	58	P753	IRR	IRR	1,08800						
2407		21	58	752	2800	9800	2,74400						
2408		21	58	751	2800	9800	2,74400						
2409		21	58	750	2800	9800	2,74400						
2410		21	58	749	2800	9800	2,74400						
2411		21	58	602	2800	9000	2,52000						
2412		21	58	601	2800	9000	2,52000						
2413		21	58	600	2800	9000	2,52000						

CODE	COMTE	EMPLACEMENT - NOM, PROFESSION, RÉSIDENCE					CATEGORIE BÂTIMENT	SCOLAIRE		VALEUR EN DOLLARS			MUNICIPAL	REMARQUES
		DIV. CAD.	CADASTRE	SUBDIVISION	FRONT	PROFONDEUR		SUPERFICIE	TERR.	B.	C.	TERRAIN		
2414	89993600	21	58	599	2800	9000								
2415		21	44	P1040	IRR	IRR								
2416		21	P44		IRR	IRR								
2417		21	P43		IRR	IRR								
2419		21	P42		IRR	IRR								
2422		21	P41		IRR	IRR								
2423		21	P40		IRR	IRR								
2424		21	P36		IRR	IRR								
2428		21	P35		IRR	IRR								
2430		21	33	P491	100	10000								
2431		21	33	P316	IRR	IRR								
2432		21	33	317-2	IRR	IRR								
2433		21	33	317-3	IRR	IRR								
2434		21	33	317-4	IRR	IRR								
2435		21	33	317-5	IRR	IRR								
2436		21	33	318	IRR	IRR								
2437		21	33	323	2700	10000								
2437					2500									
2439		21	33	322	2500	10000								
2440		21	33	321	2500	10000								
2441		21	33	320	2500	10000								
2442		21	33	319	IRR	IRR								
2444		21	33	P314	8000	10000								
2446		21	33	P133	IRR	IRR								
2447		21	33	135	IRR	10000								
2448		21	33	134	2500	10000								
2449		21	33	P311A	100	10000								
2452		21	P30		IRR	IRR								
2454		21	P29		IRR	IRR								
2455		21	P28		IRR	IRR								
2457		21	P24		IRR	IRR								
2459		21	23	P885	1500	13500								
2460		21	23	891	2500	10000								
2461		21	23	890	2500	10000								
2462		21	23	889	2500	10000								
2463		21	23	888	2500	10000								
2464		21	23	887	2500	10000								
2465		21	23	886	2500	10000								
2466		21	23	P741	6600	10000								
2467		21	23	457	2500	10000								
2468		21	23	458	2500	10000								
2469		21	23	459	2500	10000								
2470		21	23	460	2500	10000								
2471		21	23	461	1500	21500								
2472		21	23	467	2500	10000								
2473		21	23	466	2500	10000								
2474		21	23	465	2500	10000								
2475		21	23	P416	1500	IRR								
2477		21	23	413	2500	10000								
2478		21	23	414	2500	10000								
2479		21	23	415	2500	10000								
2480		21	23	464	2500	10000								
2481		21	23	463	2700	10000								
2482		21	23	462	3000	10000								
2483		21	23	P250	6600	10000								
2484		21	23	145	2500	10000								
2485		21	23	P144	1500	IRR								
2486		21	23	143	1500	11500								
2488		21	23	142	3000	10000								

CODE	COMPTÉ	EMPLACEMENT - NOM, PROFESSION, RÉSIDENCE					CATEGORIE BÂTIMENT	SCOLAIRE		VALEUR EN DOLLARS			MUNICIPAL	REMARQUES
		QU. CAD.	CADASTRE	SURVEILLON.	FRONT	PROFONDEUR		SUPERFICIE	TERR. P. C.	TERRAIN	BÂTISSÉ	TOTAL		
2489	89993600	21	23	141		3000	10000							
2490		21	23	140		3000	10000							
2491		21	23	139		2500	10000							
2492		21	P22			IRR	IRR							
2494		21	P22			IRR	IRR							
2495		21	P21			IRR	IRR							
2496		21	21	332		2500	11421							
2496							11435							
2497		21	21	331		2500	11435							
2498		21	21	330		2500	11449							
2498							11463							
2499		21	21	329		2500	11463							
2499							11477							
2500		21	21	328		2500	11477							
2500							11491							
2501		21	21	327		2500	11491							
2501							11505							
2503		21	21	258		2500	11539							
2503							11555							
2504		21	21	257		2500	11555							
2504							11571							
2505		21	21	256		2500	11571							
2505							11587							
2506		21	21	255		2500	11587							
2506							11603							
2507		21	21	254		2500	11603							
2507							11619							
2508		21	21	253		2500	11619							
2508							11635							
2509		21	P19			IRR	IRR							
2510		21	P18			IRR	IRR							
2512		21	P17			IRR	IRR							
2514		21	P16			IRR	IRR							
2516		21	15	P623		IRR	IRR							
2530		21	15	P656		IRR	IRR							
2531		21	15	P655		IRR	IRR							
2532		21	15	654		2500	8500							
2533		21	15	653		2500	8500							
2534		21	15	652		2500	8500							
2535		21	15	P651		IRR	IRR							
2536		21	15	P662		1200	IRR							
2543		21	15	P686		IRR	IRR							
2544		21	15	P685		IRR	8500							
2544						2500	IRR							
2545		21	15	684		2500	8500							
2546		21	15	683		2500	8500							
2547		21	15	682		2500	8500							
2548		21	15	P681		IRR	IRR							
2549		21	15	P731		IRR	IRR							
2549						2500	8500							
2550		21	15	732		2500	8500							
2552		21	15	729		2500	8500							
2553		21	15	728		2500	8500							
2554		21	15	727		2500	8500							
2555		21	15	P762		440	8500							
2555						1762	8602							
2556		21	15	761		2500	8500							
2557		21	15	760		2500	8500							
2558		21	15	759		2500	8500							

3/12/85 1/11/85
 Révisé par 28691500

RÔLE D'ÉVALUATION DES IMMEUBLES POUR L'EXERCICE FINANCIER 1985

VILLE DE MONTREAL

SERVICE D'ÉVALUATION

CODE	COMPTÉ	EMPLACEMENT - NOM, PROFESSION, RÉSIDENCE					CATEGORIE BÂTIMENT	SCOLAIRE		VALEUR EN DOLLARS			MUNICIPAL	REMARQUES
		DIV. CAD.	CADASTRE	COMMUNION	FRONT	PROFONDEUR		SUPERFICIE	TERR. P. C.	TERRAIN	BÂTISSE	TOTAL		
4211	89993830	CANADIAN NATIONAL RAILWAYS					CF							
5701		ATT TAX COMMISSIONER												
5702		P. O. BOX 8100 MONTREAL H3C 3N4												
6630		PROPRIETE SUJETTE A SURTAXE SUR TERRAIN VAGUE NON DESSERVI												

Conrad Cormier
CONRAD CORMIER
 Directeur
 Date: 14 SEP. 1984

CODE	COMPTE	EMPLACEMENT - NOM, PROFESSION, RESIDENCE					CATEGORIE BÂTIMENT	SCOLAIRE		VALEUR EN DOLLARS			REMARQUES	
		DIV. CAD.	CADASTRE	SUBDIVISION	FRONT	PROFONDEUR		SUPERFICIE	TERR. P. C.	TERRAIN	BÂTISSE	TOTAL		
1001	89994010	Lot bl. Perras												
2002		21	153	P48	7152	3678						2,25900		
2002					7093	2694								
2004		21	153	47	6700	7070						4,73300		
2004						7060								
2006		21	153	P46	5050	9400						4,52600		
2006					5000	8700								
2008		21	152	P26	4780	8704						3,96600		
2008					4735	8047								
2010		21	153	P25	4508	8047						3,45400		
2010					4465	7426								
2012		21	153	P24	4780	7426						3,36100		
2012					4735	6769								
2014		21	153	P23	5045	6760						3,21100		
2014					5000	6076								
2016		21	153	P12	7138	6075						3,95000		
2016					7080	5092								
2018		21	150	P414	2524	5092						1,23000		
2018					2500	4858								
2020		21	150	P415	2524	4858						1,21200		
2020					2530	4881								
2022		21	150	P416	2524	4881						1,24900		
2022					2570	5154								
2024		21	150	P417	IRR	5154						1,23000		
2024					1719	IRR								
2026		21	153	P11	38061	IRR	5000	IRR				5,91100		
2028		21	150	P3	9317	IRR	6600	IRR				19,03000		
2028					6384	6643						1,05000		
2030		21	153	P10	3852	7323						2,91500		
2030					3901	7736								
2032		21	153	P9	3800	7736						3,01200		
2032					3819	8114								
2034		21	153	P8	3800	8114						3,15500		
2034					3819	8490								
2036		21	153	P7	4330	8490						3,77000		
2036					4350	8921								
2038		21	153	P6	6600	8921						6,10500		
2038					6639	9576								
2040		21	153	P5	4330	9576						4,24000		
2040					4350	10006								
2042		21	153	P4	3800	10006						3,87400		
2042					3819	10364								
2044		21	153	P3	3800	10364						4,00400		
2044					IRR	10600								
2046		21	153	P2	3800	IRR	10600	IRR				3,99100		
2048		21	150	418	3120	IRR	8950	IRR				4,02800		
2048					1480	9000						2,08500		
2050		21	150	P419	3200	8907						2,00300		
2050					793	7906								
2052		21	P153		5439	000						14700		
2052					5465	538								
2054		21	150	P420	2956	538						15900		
2054					1266	IRR								
2999												90,09000		
												46,80800		

ANNULÉ

CODE	COMPTE	EMPLACEMENT - NOM, PROFESSION, RESIDENCE						CATEGORIE BÂTIMENT	SCOLAIRE		VALEUR EN DOLLARS			MUNICIPAL	REMARQUES
		DIV. CAD	CADASTRE	SUBDIVISION	FRONT	PROFONDEUR	SUPERFICIE		TERR. P. C.	TERRAIN	BÂTISSE	TOTAL			
1001	89994010														
3001								7A	2B1	294,300	140,400	294,300	140,400	T	ANNULÉ (3) 6-11-84 1-1-85 306 P. 25352900, 3000, 65394200, 89242200 à 249200 29249400 à 249600 29252550, 89310500 89310600, 89310900 à 89311000 6-11-84 1-1-85 306 Plies portées sur 89994020, 11040, 4060 17/5/85 11/4/85 339 Annulé et porté sur 29259740 à 44.
4201															
4601															
6620															

CODE	COMPTE	EMPLACEMENT - NOM, PROFESSION, RESIDENCE					CATEGORIE BÂTIMENT	SCOLAIRE		VALEUR EN DOLLARS			MUNICIPAL	REMARQUES			
		DIV. CAD.	CADASTRE	SUBDIVISION	FRONT	PROFONDEUR		SUPERFICIE	TERR. P. C.	TERRAIN	BÂTISSE	TOTAL					
1001	89994020	Lot bl. Perras															
2001	A 146257 8785	21	290		16755	11352					17,77200						
2001	(2)				15236	10958											
3001	A 146261 8785 (3)						7A	2B1	53,300		53,300		TVV	6-11-84 1-1-85 306	Prov. 89994010		
4201	A 146258	Constructions Sellfior Inc.					CF	2									
4601	8785 (9)	1312 de la Concorde, Laval H7N 1J3															
6620	A 145888 3785 (5)	Propriété sujette à la surtaxe sur terrain vague desservi															
	A 145887 3785 (6)																
	A 145885 3785 (10)																
1001	89994040	Lot bl. Perras															
2001		21	291		14373	10958					15,55100						
2001						10682											
3001							7A	2B1	46,700		46,700		TVV	6-11-84 1-1-85 306	Prov. 89994010		
4201		Constructions Sellfior Inc.					CF	2									
4601		1312 de la Concorde, Laval H7N 1J3															
6620		Propriété sujette à la surtaxe sur terrain vague desservi															
	89994042 a 56	Voir page 1656 A...															
1001	89994060	Lot bl. Perras															
2001		21	292		15968	10682					17,95900						
2001					15702	IRR											
3001							7A	2B1	53,900		53,900		TVV	6-11-84 1-1-85 306	Prov. 89994010		
4201		Constructions Sellfior Inc.					CF	2									
4601		1312 de la Concorde, Laval H7N 1J3															
6620		Propriété sujette à la surtaxe sur terrain vague desservi															
	Un yague 105600-000.0000 * e/ta 89994061 a-1069																

ANNULÉ

CODE	ANNÉE	EMPLACEMENT - NOM, PROFESSION, RESIDENCE					CATEGORIE BÂTIMENT	SCOLAIRE	VALEUR EN DOLLARS			MUNICIPAL	REMARQUES			
		LOT	PARCELLE	SECTION	FRONT	PROFONDEUR			SUPERFICIE	TERR. P. C.	TERRAIN			BÂTISSE	TOTAL	
1001	89994022	7411	LOT BL. PERRAS													
2001		21	290	2	1776	5377					96100					
2001					1822	4058										
2002		21	290	P1							210400					
2999											306500					
3001																
4201		CONSTRUCTIONS SELFIOR INC.														
4601		1312 BL. Concorde, Laval H7N 1J3 VERSO														
6620		Propriété sujette à surtaxe sur terrain vague desservi														
6701		Fraction de co-propriété: 0.2085														
1001	89994024	7113	LOT BL. PERRAS													
2001		21	290	3	1527	4542					81700					
2001					1481	5377										
2002		21	290	P1							87100					
2999											168800					
3001																
4201		CONSTRUCTIONS SELFIOR INC.														
4601		1312 BL. CONCORDE, LAVAL H7N 1J3 VERSO														
6620		Propriété sujette à surtaxe sur terrain vague desservi														
6701		Fraction de co-propriété: 0.0863														
1001	89994026	7113	LOT BL. PERRAS													
2001	A-144978	21	290	4	1534	5377					82500					
2001	6-8-85															
2002		21	290	P1							89900					
2999											171400					
3001																
4201		CONSTRUCTIONS SELFIOR INC.														
4601		1312 BL. CONCORDE, LAVAL H7N 1J3 VERSO														
6620		Propriété sujette à surtaxe sur terrain vague desservi														
6701		Fraction de co-propriété: 0.0881														
1001	89994028	7113	LOT BL. PERRAS													
2002		21	290	5	1529	5377					82200					
2004		21	290	P1							88100					
2999											170300					
3001																
4201		CONSTRUCTIONS SELFIOR INC.														
4601		1312 BL. CONCORDE, LAVAL H7N 1J3 VERSO														
6620		Propriété sujette à surtaxe sur terrain vague desservi														
6701		Fraction de co-propriété: 0.0873														

89994022

2F.I.1

4201 M. Jean Claude Legault
4601 7411 Bl. Perce

CRIT.	EFF.	
6/12/85	8/7/85	359

89994028

2F.I.1

4201 M. Maurice Landry
4601 7417 Bl. Perce

3F.I.1

4202 Mlle Ginette Robillard

CRIT.	EFF.	
6/12/85	3/7/85	359

89994024

2F.I.1

4201 M. Marcel Hyette
4601 7413 Bl. Perce

2F.I.1

4202 Mme Ginette Legere-Hyette

CRIT.	EFF.	
6/12/85	8/7/85	359

89994026

3F.I.1

4201 Mlle Ninfa Falcia Russo
4601 7415 Bl. Perce

4202 M. Giovanni Russo

CRIT.	EFF.	
6/12/85	6/8/85	359

CODE	NUMÉRO	EMPLACEMENT (NOM, PROFESSION, RÉSIDENCE)					CATEGORIE D'IMMEUBLE	SCOLAIRE	VALEUR EN DOLLARS			MUNICIPAL	REMARQUES	
		PARCELE	DESCRIPTION	FRONT	PAYS COORDONNÉ	ÉTENDUE			TERRAIN	BÂTISSSE	TOTAL			
1001	89994030	7414	LOT BL. PERRAS											
2001		21	290	6	1529	5377				82200				
2002		21	290	P1						87800				
2999										170000				
3001														
4201														
4601														
6620														
6701														
1001	89994032	7414	LOT BL. PERRAS											
2001		21	290	7	1534	5377				82500				
2002		21	290	P1						87500				
2999										170000				
3001														
4201														
4601														
6620														
6701														
1001	89994034	7414	LOT BL. PERRAS											
2001		21	290	8	1534	5377				82100				
2001					1488	4542								
2002		21	290	P1						85100				
2999										167200				
3001														
4201														
4601														
6620														
6701														
6620														
1001	89994036	7415	LOT BL. PERRAS											
2001		21	290	9	1534	4058				82700				
2001						4542								
2002		21	290	P1						86600				
2999										169300				
3001														
4201														
4601														
6620														
6701														

89994030

3F11

4201 Mlle Nicole Compagnat

4601 7419 Bl. Perrier

CERT.	EFF.	
6/12/88	8/7/88	359

89994032

3F11

4201 Mlle Helene Allaire Lariviere

4601 7421 Bl. Perrier

CERT.	EFF.	
6/12/88	8/7/88	359

89994034

3F11

4201 Mlle Diane Beaudet

4601 7423 Bl. Perrier

CERT.	EFF.	
6/12/88	8/7/88	359

89994036

3F11

4201 M. Alain Hebert

4601 7425 Bl. Perrier

3F11

4202 Mlle Diane Guindon

CERT.	EFF.	
6/12/88	8/7/88	359

CODE	COMPTÉ	EMPLACEMENT - NOM, PROFESSION, RÉSIDENCE					CATEGORIE BÂTIMENT	SCOLAIRE		VALEUR EN DOLLARS			MUNICIPAL	REMARQUES
		DIV. CAD.	CADASTRE	SUBDIVISION	FRONT	PROFONDEUR		SUPERFICIE	TERR.	P. C.	TERRAIN	BÂTISSE		
1001	89994038	21	290	10	1776	4058	96100							
2001		21	290	10	1822	5377	187600							
2002		21	290	P1			283700							
2999														
3001														
4201														
4601														
6620														
6701														

7427
LOT BL. PERRAS

CONSTRUCTIONS SELFIOR INC.
1312 BL. CONCORDE, LAVAL H7N 1J3 **VERSO**

Propriété sujette à surtaxe sur terrain vague desservi
Fraction de co-propriété: 0.1859

9/10/85	1/7/85	3.59
21/11/85	11/15/85	3.42

Provient de
89994020

29994038

1871

4201 M. Jean Van Lethuille
4601 7437 Bl. Louis

3871

4202 Fille Dame Leguin

CART.	EFF.	
6/12/35	3/7/35	359

CODE	COMPTE	EMPLACEMENT - NOM, PROFESSION, RÉSIDENCE					CATEGORIE BÂTIMENT	SCOLAIRE		VALEUR EN DOLLARS			MUNICIPAL	REMARQUES	
		DIV. CAD.	CADASTRE	SUBDIVISION	FRONT	PROFONDEUR		SUPERFICIE	TERR. P. C.	TERRAIN	BÂTISSÉ	TOTAL			
1001	89994042	07431													
		Lot blvd Perras													
2002	7149900	21	291	2											
2004	10-9-85	21	291	P1											
2990						3,388.00									
3001							3C		10,200	44,800	55,000				
4201		Constructions Sellfior Inc. VERSO					7A		2B1	10,200		10,200			
4601		1312 de la Concorde, Laval, H7N 1J3													
6620		PROPRIETE SUJETTE A SURTAXE SUR TERRAIN VAGUE DESSERVI													
6701		Fraction de copropriété: 0.2179													
1001	89994044	07433													
		Lot blvd Perras													
2002		21	291	3											
2004		21	291	P1											
2990						1,468.00									
3001							3C		4,400	43,600	48,000				
4201		Constructions Sellfior Inc. VERSO					7A		2B1	4,400		4,400			
4601		1312 de la Concorde Laval, H7N 1J3													
6620		PROPRIETE SUJETTE A SURTAXE SUR TERRAIN VAGUE DESSERVI													
6701		Fraction de copropriété: 0.0944													
1001	89994046	07435													
		Lot blvd Perras													
2002	A-150053	21	291	4											
2004	12-9-85	21	291	P1											
2990						1,477.00									
3001							3C		4,400	43,600	48,000				
4201		Constructions Sellfior Inc. VERSO					7A		2B1	4,400		4,400			
4601		1312 de la Concorde, Laval, H7N 1J3													
6620		PROPRIETE SUJETTE A SURTAXE SUR TERRAIN VAGUE DESSERVI													
6701		Fraction de copropriété: 0.0950													

P 1056A

89994042

3FI1

4201 Mlle Nicole Poirier

4601 7431 Bd Perreault HIE 4m4

1FI1

4202 M. Claude Poirier

CERT.	DATE
15/5/85	26/3/87

89994044

1FI1

4201 M. Amelie Saurand

4601 7433 Bd Perreault HIE 4m4

CERT.	DATE
15/5/85	26/3/87

89994046

3FI1

4201 Mlle Ginette Maiffret

4601 7435 Bd Perreault HIE 4m4

CERT.	DATE
15/5/85	26/3/87

CODE	COMPTE	EMPLACEMENT - NOM, PROFESSION, RÉSIDENCE					CATEGORIE BÂTIMENT	SCOLAIRE		VALEUR EN DOLLARS			MUNICIPAL	REMARQUES		
		DIV CAD.	CADASTRE	SUBDIVISION	FRONT	PROFONDEUR		SUPERFICIE	TERR. P. C.	TERRAIN	BÂTISSE	TOTAL				
1001	89994048	21	291	5												
2002	A 150053	21	291	5												
2004	12985	21	291	P1												
2990						1,510.00										
3001							3C		4,500	43,000	47,500					
4201							7A	2B1	4,500		4,500					
4601																
6620		PROPRIÉTÉ SUJETTE À SURTAXE SUR TERRAIN VAGUE DESSERVI														
6701		Fraction de copropriété: 0.0971														
1001	89994050	21	291	6												
2002	A 150053	21	291	6												
2004	12985	21	291	P1												
2990						1,502.00										
3001							3C		4,500	43,000	47,500					
4201							7A	2B1	4,500		4,500					
4601																
6620		PROPRIÉTÉ SUJETTE À SURTAXE SUR TERRAIN VAGUE DESSERVI														
6701		Fraction de copropriété: 0.0966														
1001	89994052	21	291	7												
2002	A 150053	21	291	7												
2004	12985	21	291	P1												
2990						1,452.00										
3001							3C		4,400	43,600	48,000					
4201							7A	2B1	4,400		4,400					
4601																
6620		PROPRIÉTÉ SUJETTE À SURTAXE SUR TERRAIN VAGUE DESSERVI														
6701		Fraction de copropriété: 0.0934														

89994048

IFTI

4201 H. Gille Sacquin

4601 3437 Bl. Perceps HIE 4m4

CERT.	EFF.
15/10/85	20/11/84

89994050

IFTI

4201 H. Guaiquer Franca Siged

4601 3439 Bl. Perceps HIE 4m4

CERT.	EFF.
15/10/85	20/11/84

89994052

IFTI

4201 Helle Genevieve Landry

4601 3441 Bl. Perceps HIE 4m4

CERT.	EFF.
15/10/85	20/11/84

CODE	COMPTE	EMPLACEMENT - NOM, PROFESSION, RESIDENCE						CATEGORIE BÂTIMENT	SCOLAIRE		VALEUR EN DOLLARS			MUNICIPAL	REMARQUES									
		DIV. CAD.	CADASTRE	SUBDIVISION	FRONT	PROFONDEUR	SUPERFICIE		TERR.	P. C.	TERRAIN	BÂTISSE	TOTAL											
1001	89994054	21	291	8			1,442.00	SC							<table border="1"> <tr> <td>CERT.</td> <td>EFF.</td> <td>R</td> </tr> <tr> <td>17/1/85</td> <td>11/1/85</td> <td>316</td> </tr> <tr> <td colspan="3">Provient de 89994040</td> </tr> </table>	CERT.	EFF.	R	17/1/85	11/1/85	316	Provient de 89994040		
CERT.	EFF.	R																						
17/1/85	11/1/85	316																						
Provient de 89994040																								
2002	A 130033	21	291	8																				
2004	12-9-85	21	291	P1											<table border="1"> <tr> <td>CERT.</td> <td>EFF.</td> <td>R</td> </tr> <tr> <td>30/1/85</td> <td>11/1/85</td> <td>321</td> </tr> </table>	CERT.	EFF.	R	30/1/85	11/1/85	321			
CERT.	EFF.	R																						
30/1/85	11/1/85	321																						
2990																								
3001								SC		4,400	43,600	48,000												
4201								7A	2B1	4,400		4,400												
4601																								
6620		PROPRIETE SUJETTE A SURTAXE SUR TERRAIN VAGUE DESSERVI																						
6701		Fraction de copropriété: 0.0927																						
1001	89994056	21	291	9			3,310.00	SC							<table border="1"> <tr> <td>CERT.</td> <td>EFF.</td> <td>R</td> </tr> <tr> <td>17/1/85</td> <td>11/1/85</td> <td>316</td> </tr> <tr> <td colspan="3">Provient de 89994040</td> </tr> </table>	CERT.	EFF.	R	17/1/85	11/1/85	316	Provient de 89994040		
CERT.	EFF.	R																						
17/1/85	11/1/85	316																						
Provient de 89994040																								
2002	A 147123	21	291	9																				
2004	14-7-85	21	291	P1											<table border="1"> <tr> <td>CERT.</td> <td>EFF.</td> <td>R</td> </tr> <tr> <td>30/1/85</td> <td>11/1/85</td> <td>321</td> </tr> </table>	CERT.	EFF.	R	30/1/85	11/1/85	321			
CERT.	EFF.	R																						
30/1/85	11/1/85	321																						
2990																								
3001								SC		9,900	45,100	55,000												
4201								7A	2B1	9,900		9,900												
4601																								
6620		PROPRIETE SUJETTE A SURTAXE SUR TERRAIN VAGUE DESSERVI																						
6701		Fraction de copropriété: 0.2129																						

P. 10500

89994054

3FT1

4201 Hlle Marie Jeanne (Jean)
4601 7443 Bl. Perreault HIE 4m4

1FT1

4202 H. Pierre Marim

CERT.	PRE
1515185	24/3/84

89994056

ANNULÉ

1FT1

4201 H. Antoine Fionito
4601 7445 Bl. Perreault HIE 4m4

CERT.	PRE
1515185	24/3/84

89994056

②

1FT1

4201 ① H. Emile ~~Desroches~~ DESROCHES
4601 7445 Bl. Perreault HIE 4m4

CERT.	PRE
1515186	25/1/85

CERT.	PRE
1515185	24/3/84

ROLE D'ÉVALUATION DES IMMEUBLES POUR L'EXERCICE FINANCIER 1985

REPARTITION

CODE	NUMÉRO	EMPLACEMENT - NOM, PROFESSION, RÉSIDENCE						CATEGORIE BÂTIMENT	SCOLAIRE		VALEUR EN DOLLARS			MUNICIPAL	REMARQUES
		LOT CAD.	CADASTRE	SUBDIVISION	FRONT	PROFONDEUR	SURFACE		TERR. P. C.	TERRAIN	BÂTISSE	TOTAL			
1001	89994061	7451 LOT BLVD PERRAS													
2002	A-135418	21	292	2											
2004	52-85	20	292	P1											
2999						3,19500									
2001							7A	2	BL	9,600		9,600		T-V 2 Subd: Provient de 8994060	
4201		CONSTRUCTIONS SELLFIOR INC VERSO						CF			9,600	45,400	55,000		R
4601		1712 DE LA CONCORDE LAVAL H7N 1J3													
6620		Propriété sujette à surtaxe sur terrain vague desservi													
6701		Fraction de copropriété 0.1779													
1001	89994062	7452 LOT BLVD PERRAS													
2002		21	292	3											
2004		21	292	P1											
2999						1,40500									
2001							7A	2	BL	4,200		4,200		T-V 2 Subd: Provient de 8994060	
4201		CONSTRUCTIONS SELLFIOR INC VERSO						CF			4,200	4,200	4,200		R
4601		1712 DE LA CONCORDE LAVAL H7N 1J3													
6620		Propriété sujette à surtaxe sur terrain vague desservi													
6701		Fraction de copropriété 0.0782													
1001	89994063	7455 LOT BLVD PERRAS													
2002		21	292	4											
2004		21	292	P1											
2999						1,36500									
2001							7A	2	BL	4,100		4,100		T-V 2 Subd: Provient de 8994060	
4201		CONSTRUCTIONS SELLFIOR INC VERSO						CF			4,100	4,100	4,100		R
4601		1712 DE LA CONCORDE LAVAL H7N 1J3													
6620		Propriété sujette à surtaxe sur terrain vague desservi													
6701		Fraction de copropriété 0.0760													

89994061

1F11

4201 M. Michel Gilbert

4601 7451 Bl. Perreault HIE 4m4

CERT.	FE	
15/185	15/185	

89994062

1F11

4201 M. Cesar Aquino

4601 7453 Bl. Perreault HIE 4m4

CERT.	FE	
15/185	15/185	

2F11

4202 Mme Elena Chavez-Aquino

89994063

1F11

4201 M. Albert Jovani

4601 7455 Bl. Perreault HIE 4m4

CERT.	FE	
15/185	15/185	

3F11

4202 Mme Maria Elena Jovani

SECTEUR 10000000

CODE	NUMÉRO	EMPLACEMENT - NOM PROFESSIONNEL RÉSIDENCE						CATEGORIE D'IMMEUBLE	SCOLAIRE	VALEUR EN DOLLARS			MUNICIPAL	REMARQUES
		BY CAN	CADASTRIQUE	SECTION	FRONT	PROFONDEUR	SURFACE			TERR P. C.	TERRAIN	BATISSE		
1001	89994064													
2002														
2004														
2999														
1001														
4201														
4601														
6620														
6701														
1001	89994065													
2002														
2004														
2999														
1001														
4201														
4601														
6620														
6701														
1001	89994066													
2002														
2004														
2999														
1001														
4201														
4601														
6620														
6701														

CERT.	EFF.	
30.0.85	11.85	323

CERT.	EFF.	
30.0.85	11.85	361

CERT.	EFF.	
30.0.85	11.85	323

CERT.	EFF.	
30.0.85	11.85	361

CERT.	EFF.	
30.0.85	11.85	323

CERT.	EFF.	
30.0.85	11.85	361

89994064

1FD1

4201 M. Jacques Allard

4601 7457 Bl. Perreault HIE 4M4

3FD1

4202 Mlle Carole Gervais

CERT.	PRE.
15/15	15/15

89994065

3FD1

4201 Mlle Maria Spensieri

4601 7459 Bl. Perreault HIE 4M4

CERT.	PRE.
15/15	15/15

89994066

1FD1

4201 M. Genevieve Germain

4601 7461 Bl. Perreault HIE 4M4

3FD1

4202 Mlle Marie-Flore Germain

CERT.	PRE.
15/15	15/15

CODE	ADRESSE	EMPLACEMENT - NOM, PROFESSION, RESIDENCE					CATEGORIE BÂTIMENT	SCOLAIRE	VALEUR EN DOLLARS			MUNICIPAL	REMARQUES	
		LOT CAD	DAGASTEE	SUBDIVISION	FRONT	PROFONDEUR			SUPERFICIE	TERR P. C	TERRAIN			BÂTISSÉ
1001	89994067	27442												
		LOT BLVD PERRAS												
2002		21	292											
2004		21	292											
2999						1,36100								
2001							3C							
							7A	2	B1	4100	43900	48000	T R	
										4,100		4,100		VV 2 Subd: Provient de 89994060
4201														
4601		CONSTRUCTIONS SELFIOR INC												
		1212 DE LA CONCORDE LAVAL H7N 1J3												
6620		Propriété sujette à surtaxe sur terrain vague desservi												
6701		Fraction de copropriété: 0.0758												
1001	89994068	2405												
		LOT BLVD PERRAS												
2002		21	292											
2004		21	292											
2999						1,31400								
2001							3C							
							7A	2	B1	3400	44100	48000	T R	
										3,900		3,900		VV 2 Subd: Provient de 89994060
4201														
4601		CONSTRUCTIONS SELFIOR INC												
		1212 DE LA CONCORDE LAVAL H7N 1J3												
6620		Propriété sujette à surtaxe sur terrain vague desservi												
6701		Fraction de copropriété: 0.0732												
1001	89994069	2467												
		LOT BLVD PERRAS												
2002		A-139.73	21	292										
2004		9-4-85	21	292										
2999						5,19000								
2001							3C							
							7A	2	B1	15600	39400	55000	T R	
										15,600		15,600		VV 2 Subd: Provient de 89994060
4201														
4601		CONSTRUCTIONS SELFIOR INC												
		1212 DE LA CONCORDE LAVAL H7N 1J3												
6620		Propriété sujette à surtaxe sur terrain vague desservi												
6701		Fraction de copropriété: 0.2890												

89994067

IFI

4201 M. René St-haurant

4601 7463 Bl. Perron HIE 4m4

3FI

4202 Mlle Clémentine Laroche

CERT.	EFF.
15-5-85	16-11-84

89994068

IFI

AEB 20

4201 M. Pierre Plante

4601 7465 Bl. Perron HIE 4m4

3FI

4202 Mlle Diane Bélanger

CERT.	EFF.
15-5-85	25-11-84

89994069

IFI

4201 M. Michel Desmarais

4601 ~~7467~~ Bl. Rosemont HIE 179

7467 Bl. Perron HIE 4m4 P122 (5061) 19128509 3FI

4202 Mme Claudette Desmarais - Haute

CERT.	EFF.
29-5-85	19-11-85

CODE	COMPTE	EMPLACEMENT - NOM, PROFESSION, RÉSIDENCE					SUPERFICIE	CATEGORIE BÂTIMENT	SCOLAIRE		VALEUR EN DOLLARS			MUNICIPAL	REMARQUES
		DIV. CAD.	CADASTRE	SUBDIVISION	FRONT	PROFONDEUR			TERR. P. C.	TERRAIN	BÂTISSE	TOTAL			
1001	89994100 A-12-1764	1067 Lot blvd Perras	21	165	986	567	9223	535.00							CERT. EFF. 2/1/85 1/1/85 3/1/85 Provient de 89183260
2002						602	9186								
2004	A-15-4963		21	170	704	3094	9443	2,842.00							
2004	29-11-85					3032	9223								
2999								3,377.00							
3001															
4201		Les Entreprises St-Luc Inc.							7A	2B1	10,100	10,100	10,100	T VV	
4601		915 Rang du Golf l'Assomption, JOK 160							2A		10.100	54 800	64.900	R	CERT. EFF. 10/5/85 11/85 3/33
6620		PROPRIÉTÉ SUJETTE À SURTAXE SUR TERRAIN VAGUE DESSERVI													
1001	89994120 A-13-215	1067 Lot blvd Perras	21	170	705	2104	9591	1,983.00							CERT. EFF. 11/1/85 3/33 Provient de 89183260
2002	1-2-85					2089	9443								
2002	A-12-1764														
12-10-84															
3001															
4201		Les Entreprises St-Luc Inc.							7A	2B1	6,000	6,000	6,000	T VV	
4601		915 Rang du Golf l'Assomption, JOK 160 1000 D'Est # 302 HIA 3W2 NPT # 43 161285 Ag							2A		6.000	57.500	63.500	R	CERT. EFF. 10/5/85 1-2-85 3/33
6620		PROPRIÉTÉ SUJETTE À SURTAXE SUR TERRAIN VAGUE DESSERVI													
1001	89994140 A-12-1764	Lot blvd Perras	21	170	706	2104	9738	2,013.00							CERT. EFF. 11/1/85 3/33 Provient de 89183260
2002	12-10-84					2089	9591								
2002															
3001															
4201		Les Entreprises St-Luc Inc.							7A	2B1	6,000	6,000	6,000	T VV	
4601		915 Rang du Golf l'Assomption, JOK 160 1000 D'Est # 302 HIA 3W2 NPT # 44 161285 Ag													
6620		PROPRIÉTÉ SUJETTE À SURTAXE SUR TERRAIN VAGUE DESSERVI													

ANNULÉ

VERSO

Voir page 1056-12-12-85

P. 1056-D

89994100

ANNULÉ

CFNI

89994100

1F21

4201 Réalisations St Luc Inc
4601 1705 ~~Trenton~~ H1B555
1300 ~~Pharmacie est~~ 302 HIA 3612 F122 (5056) 161215

4201 M. Léopold Kress
4601 7069 Bl. Perron H1E 565

3F21

4202 Mlle Géorgine Després

CERT.	EFF.
28385	11-85

89994120

ANNULÉ

CFNI

CERT.	EFF.
21286	11-85 361

4201 Réalisations St Luc Inc
4601 1705 ~~Trenton~~ H1B555

CERT.	EFF.
28385	11-85

89994140

CFNI

4201 Réalisations St Luc Inc
4601 1705 ~~Trenton~~ H1B555

CERT.	EFF.
28385	11-85

ANNULÉ

89994130

1F21

4201 M. Robert Sautière
4601 7067 Bl. Perron H1E 565

3F21

4302 Mlle Sylvain Label

CERT.	EFF.
20688	12-85

CODE	COMpte	EMPLACEMENT - NOM, PROFESSION, RÉSIDENCE					CATEGORIE BÂTIMENT	SCOLAIRE	VALEUR EN DOLLARS			MUNICIPAL	REMARQUES	
		DIV. CAD.	CADASTRE	SUBDIVISION	FRONT	PROFONDEUR			SUPERFICIE	TERR. P. C.	TERRAIN			BÂTISSE
1001	89994122 A-134875	① 7065												
		Lot Bl. Perras												
2002	28-1-85	21	170	762	31.39	98.11								① CERT. EFF. 341 10/7/85 11/1/85
2002					31.16	95.91								
3001														
4201														
4601		Réalisations St-Luc Inc.					CF	2						
6620		915 Rang du Golf, L'Assomption JOK 160 13000 St-Hubert et # 302 HIA 302 F122 (5066) 16/2/85 dg Propriété sujette à surtaxe sur terrain vague desservi. ②												
1001	89994124 A135217	② 7065												
		Lot Bl. Perras												
2002	1-2-85	21	170	763	31.39	100.31								① CERT. EFF. 341 10/7/85 11/1/85
2002					31.16	98.11								
3001														
4201														
4601		Entreprises St-Luc Inc.					CF	2						
6620		915 Rang du Golf, L'Assomption JOK 160 Propriété sujette à surtaxe sur terrain vague desservi.												
1001	89994126 A135217													
		Lot Bl. Perras												
2002	1-2-85	21	170	764	21.04	101.78								① CERT. EFF. 341 10/7/85 11/1/85
2002					20.89	100.31								
3001														
4201														
4601		Entreprises St-Luc Inc.					CF	2						
6620		915 Rang du Golf, L'Assomption JOK 160 13000 St-Hubert et # 302 HIA 302 OPT 444 16/2/85 dg Propriété sujette à surtaxe sur terrain vague desservi.												

VERSO

VERSO

ANNULÉ

89994124

P.F.M.

7201 Realisations St. Luc Inc.

4601 13000 Sherbrooke E. H1A 3W2

1122 (50%) 161265 2/9

CERT.	EFF.	
1/4/65	1/2/85	341

89994122

1F12

4201 M. Sylvain Dery

4601 201 Blvd. Rive #1201 Ile des Soeurs

7065 Panso H1E 5G5 Verdun H3E 1C4

1122 50% 161265 2/9

2F12

4202 Mme Josée Ruppel

4602 201 Blvd. Rive #1201 Ile des Soeurs

Verdun H3E 1C4

CERT.	EFF.	
85-785	28785	3/2

ROLE D'ÉVALUATION DES IMMEUBLES POUR L'EXERCICE FINANCIER 1985

SERVICE D'ÉVALUATION

CODE	COMTE	EMPLACEMENT - NOM, PROFESSION, RÉSIDENCE					CATEGORIE BÂTIMENT	SCOLAIRE	VALEUR EN DOLLARS			MUNICIPAL	REMARQUES	
		DW CAS	CADASTRE	SUBDIVISION	FRONT	PROFONDEUR			SUPERFICIE	TERR P. C.	TERRAIN			BÂTISSE
1001	89994127			2061										
				Lot Bl. Perras										
2002	11736510	21	170	806 764	31.40	100.30								
2002	202-88				21.04	100.31								
2004	119716	21	170	P765	20.89	101.80								
2004					10.35	101.78								
2999	5088				10.28	102.50								
3001							2A		9500	5000	4500	R		
							7A		9,500		9,500	T		
4201				Réalisations St-Luc Inc.			CF							
4601				13000 Sherbrooke E.										
6620				Propriété sujette à surtaxe sur terrain vague desservi										

SCRT.	EFF.	
10/4/85	1/3/85	359
DCERT.	EFF.	341
10/6/85	1/2/85	

provient de
89994126 et
89994128

DCERT.	EFF.	341
10/6/85	1/7/85	

89994127

1.F.F.2

4201 ~~5079~~ ~~Bl. Leger~~, ~~Montreal~~ ~~Nov 11.6.69~~

4601 ~~5079~~ ~~Bl. Leger~~, ~~Montreal~~ ~~Nov 11.6.69~~

3.F.F.2

7201 ~~Mlle Louise Laroche~~

7601 ~~5079~~ ~~Bl. Leger~~, ~~Montreal~~ ~~Nov 11.6.69~~

7061 ~~Peras~~

CERT.	EFF.		CERT.	EFF.	
15/11/81	5/9/85	359	10/4/85	24/2/85	341

AEK20

CODE	COMpte	EMPLACEMENT - NOM, PROFESSION, RÉSIDENCE					CATEGORIE BÂTIMENT	SCOLAIRE		VALEUR EN DOLLARS			MUNICIPAL *	REMARQUES	
		DIV. CAD.	CADASTRE	SUBDIVISION	FRONT	PROFONDEUR		SUPERFICIE	TERR. P	C	TERRAIN	BÂTISSE			TOTAL
1001	89994128	Lot Bl. Perras													
2002	A 135217	21 170	765	21.04	103.25	2,136.00									
2002	12.86			20.89	101.78										
3001															
4201		Entreprises St-Luc Inc.													
4601		915 Rang du Golf, L'Assomption JOK 160													
6620		3000 Whymore est + 302 HIRSHWIZ NPT #44 161285 87 Propriété sujette à surtaxe sur terrain vague desservi					CF	2							

ANNULÉ

DEPT.	EFF.	341
10/4/85	11/1/85	

provient de
89994140 à
89994240

DEPT.	EFF.	341
10/4/85	11/1/85	

annule et payé sur
89994127 et
89994129

CODE	COMPTE	EMPLACEMENT - NOM, PROFESSION, RÉSIDENCE					CATEGORIE BÂTIMENT	SCOLAIRE		VALEUR EN DOLLARS			MUNICIPAL	REMARQUES
		DIV. CAD.	CADASTRE	SUBDIVISION	FRONT	PROFONDEUR		SUPERFICIE	TERR. P. C.	TERRAIN	BATISSE	TOTAL		
1001	89994129													
2002														
2002														
2004														
2004														
2999														
3001														
4201														
4601														
6620														

OCERT.	EFF.	341
10/6/85	11/2/85	

OCERT.	EFF.	341
10/6/85	11/4/85	

provient de
89994128 et
89994130

CODE	COMPTE	EMPLACEMENT - NOM, PROFESSION, RÉSIDENCE					C.C.A.	C.C.P.	C.C.T.	C.C.V.	C.C.S.	C.C.M.	C.C.A.	C.C.P.	C.C.T.	C.C.V.	C.C.S.	C.C.M.	C.C.A.	C.C.P.	C.C.T.	C.C.V.	C.C.S.	C.C.M.	REMARQUES
		DIV. CAD.	CADASTRIQUE	SUBDIVISION	FRONT	PROFONDEUR																			
1001	89994130			Lot bl. Perras																					
2002			21 170	766	21.04	104.73	2,167.00																		
2002					20.89	103.25																			
3001																									
4201																									
4601																									
6620																									

ANNULÉ

CERT. EFF. 347
10/1/85 11/1/85

provient de
89994140 à
89994240

CERT. EFF. 341
10/6/85 11/1/85

Annulé et porté
sur 89994129-31

CODE	DOWTE	EMPLACEMENT - NOM, PROFESSION, RÉSIDENCE						CATEGORIE BÂTIMENT	SCOLAIRE		VALEUR EN DOLLARS			MUNICIPAL	REMARQUES
		DIV. CAD.	CALACTRE	SUBDIVISION	FRONT	PROFONDEUR	SUPERFICIE		P.	C.	TERR.	BÂTISSE	TOTAL		
1001	89994131	Lot bl. Perras													
2002		21	170	808	irr	irr	3,046.00								
2002					11.19	104.69									
3001								7A	2B1	7,600		7,600	T VV	proviend de 89994132 et 30	
4201		Entreprises St-Jac Inc.						CF	1						
4601		13000 Sherbrooke E. # 302 H1A 3W2 f122 (5056) 161285													
6620		Propriété sujette à surtaxe sur terrain vague desservi													

CERT.	EFF.	
19/6/85	11/4/85	341

CODE	COMpte	EMPLACEMENT - NOM, PROFESSION, RÉSIDENCE						C	D	E	F	G	H	I	J	K	L	M	N	O	P	Q	R	S	T	U	V	W	X	Y	Z	REMARQUES		
		DIV. CAD.	CADASTRE	SUBDIVISION	FRONT	PROFONDEUR	SUPERFICIE																										CATÉGORIE BÂTIMENT	SCOLAIRE
1001	89994132			Lot bl. Perras																														
2002		21 170	767		irr	irr	3.012.00																											
2002					10.85	104.73																												
3001																																		
4201				Entreprises St-Luc Inc.																														
4601				915 Rang du Golf, L'Assomption JOK 100																														
6620				Propriété sujette à surtaxe sur terrain vague desservi																														

ANNULÉ

CERT.	EFF.	341
10/1/85	11/1/85	

provient de
89994140 à
89994240 et
89183260

CERT.	EFF.	341
10/6/85	11/7/85	

Annulé et porteur
89994132

CODE	COMPTÉ	EMPLACEMENT - NOM, PROFESSION, RESIDENCE					CATEGORIE BÂTIMENT	SCOLAIRE		VALEUR EN DOLLARS			MUNICIPAL	REMARQUES		
		DIV. CAD.	CADASTRE	SUBDIVISION	FRONT	PROFONDEUR		SUPERFICIE	TERR. P. C.	TERRAIN	BÂTISSSE	TOTAL				
1001	89994160	Lot blvd Perras														
2002		21	170	707	2104	9885					2,044.00					
2002					2089	9738										
3001							7A	2B1	6,100			6,100	T VV			
4201		Les Entreprises St-Luc Inc.					CF									
4601		915 Rang du Golf l'Assomption, JOX 1G0														
6620		13000 Sherbrooke est # 302 HIA 3W2 NPT # 44 161285 Ag PROPRIETE SUJETTE A SURTAXE SUR TERRAIN VAGUE DESSERVI														
		89994162-64 voir page 1256-E1														
1001	89994180	Lot blvd Perras														
2002		21	170	708	2104	10033					2,075.00					
2002					2089	98.85										
3001							7A	2B1	6,200			6,200	T VV			
4201		Les Entreprises St-Luc Inc.					CF									
4601		915 Rang du Golf l'Assomption, JOX 1G0														
6620		13000 Sherbrooke est # 302 HIA 3W2 NPT # 44 161285 Ag PROPRIETE SUJETTE A SURTAXE SUR TERRAIN VAGUE DESSERVI														
		89994182-84 voir page 1256-E1														
1001	89994200	Lot blvd Perras														
2002		21	170	709	2104	10180					2,106.00					
2002					2089	10033										
3001							7A	2B1	6,300			6,300	T VV			
4201		Les Entreprises St-Luc Inc.					CF									
4601		915 Rang du Golf l'Assomption, JOX 1G0														
6620		13000 Sherbrooke est # 302 HIA 3W2 NPT # 44 161285 Ag PROPRIETE SUJETTE A SURTAXE SUR TERRAIN VAGUE DESSERVI														
		89994202-04 voir page 1256-E1														
1001	89994220	Lot blvd Perras														
2002		21	170	710	2104	10328					2,136.00					
2002					2089	10180										
3001							7A	2B1	6,400			6,400	T VV			
4201		Les Entreprises St-Luc Inc.					CF									
4601		915 Rang du Golf l'Assomption, JOX 1G0														
6620		13000 Sherbrooke est # 302 HIA 3W2 NPT # 44 161285 Ag PROPRIETE SUJETTE A SURTAXE SUR TERRAIN VAGUE DESSERVI														
		89994222-24 voir page 1256-E1														

CODE	COMPTE	EMPLACEMENT - NOM, PROFESSION, RÉSIDENCE					CATASTRIC BÂTIMENT	SCOLAIRE		VALEUR EN DOLLARS			MUNICIPAL	REMARQUES	
		DIV. CAD.	CADASTRE	SUBDIVISION	FRONT	PROFONDEUR		SUPERFICIE	TERR. P. C.	TERRAIN	BÂTISSE	TOTAL			
1001	89994162	Lot Bl. Perras													
2002		21	170	P707	10.35 10.28	97.38 98.11	1,008.00								CERT. EFF. R 28-3 1-1 331 85 85
3001		ANNULÉ					7A	2B1	3,000		3,000	T	VV	Ptie provient de 89994160	
4201	4601						Réalizations St-Luc Inc. 1705 Tricentenaire H/B 555 F122 (1948) ann 1535 3000 Shebrooke est # 302 H/A 3W2 NPT #44 161285 sq.					CF	1		
6620		Propriété sujette à surtaxe sur terrain vague desservi.													
1001	89994164	Lot Bl. Perras													
2002		21	170	P707	10.69 10.61	98.11 97.38	1,036.00								CERT. EFF. R 28-3 1-1 331 85 85
3001		ANNULÉ					7A	2B1	3,100		3,100	T	VV	Ptie provient de 89994160	
4201	4601						Les Entreprises St-Luc Inc. 915 Rang du Golf L'Assomption JOK 160 3000 Shebrooke est # 302 H/A 3W2 NPT #44 161285 sq.					CF	2		
6620		Propriété sujette à surtaxe sur terrain vague desservi.													

CODE	COMPTE	EMPLACEMENT - NOM, PROFESSION, RÉSIDENCE						C	P	S	V	C	C	VALEUR EN DOLLARS			MUNICIPAL	REMARQUES		
		DIV. CAD.	CADASTRE	SUBDIVISION	FRONT	PROFONDEUR	SUPERFICIE							SCOLAIRE	TERR. P. C.	TERRAIN			BÂTISSE	TOTAL
1001	89994240	Let blvd Perras																		
2002		21	170	711	IRR	10468	3,269.00													
2002					3141	10328														
3001											7A	2B1	9,800		9,800		T VV			
4201		Les Entreprises St-Luc Inc.																		
4601		— 915 Rang du GOLF L'Assomption, JOK 100																		
6620		13000 chemin de la Ste # 302 H1A 3L22 DPT #44 161285 sq. PROPRIÉTÉ SUJETTE À SURTAXE SUR TERRAIN VAGUE DESSERVI						CF				2								

ANNULÉ

CERT. EFF. 1/6/85 3/6

Provient de
89183260

CERT. EFF. 10/4/85 1/1/85 34L

Annulé et porté
sur 89994122 à
89994132.

P.1056F

CODE	COMpte	EMPLACEMENT - NUM. PROFESSION RESIDENCE					CATEGORIE BÂTIMENT	SCOLAIRE		VALEUR EN DOLLARS			MUNICIPAL *	REMARQUES	
		DIV. CAD.	CADASTRE	SUBDIVISION	FRONT	PROFONDEUR		SUPERFICIE	TERR. P. C.	TERRAIN	RÂTISSE	TOTAL			
1001	89994300	7075 blvd. Gouin E.													
2001		21	293	101											
2002		21	293	P1											
2003		21	293	P2											
2990						61900									
3001							3C	2B1	5,600	42,300	47,900	T R			
4201		Les Développements Internationaux La Vigie Ltée					CF	1							
4601		7075 blvd. Gouin E. H1E 1A2													
6701		Fraction de co-propriété 0.015													
		VERSO													
1001	89994301	7075 blvd. Gouin E.													
2001		21	293	102											
2002		21	293	P1											
2003		21	293	P2											
2990						66000									
3001							3C	2B1	5,900	55,700	61,600	T R			
4201		Les Développements Internationaux La Vigie Ltée					CF	1							
4601		7075 blvd. Gouin E. H1E 1A2													
6701		Fraction de co-propriété 0.016													
		VERSO													
1001	89994302	7075 blvd. Gouin E.													
2001		21	293	103											
2002		21	293	P1											
2003		21	293	P2											
2990						61900									
3001							3C	2B1	5,600	42,300	47,900	T R			
4201		Les Développements Internationaux La Vigie Ltée					CF	1							
4601		7075 blvd. Gouin E. H1E 1A2													
6701		Fraction de co-propriété 0.015													
		VERSO													

CERT.	EFF.	ANN.
15-3-85	1-1-85	321/5

Prov. 89006820

CERT.	EFF.	ANN.
15-3-85	1-1-85	321/5

Prov. 89006820

CERT.	EFF.	ANN.
15-3-85	1-1-85	321/5

Prov. 89006820

29994300

CFNA

4301 Banque Continentale du Canada
4601 600 St. Dorchester O. #100 H3B 4G9

CERT.	EFF.
20-6-85	1-11-84

29994301

CFNA

4301 Banque Continentale du Canada
4601 600 St. Dorchester O. #100 H3B 4G9

CERT.	EFF.
20-6-85	1-11-84

29994302

CFNA

4301 Banque Continentale du Canada
4601 600 St. Dorchester O. #100 H3B 4G9

CERT.	EFF.
20-6-85	1-11-84

AER20

AER20

AER20

CODE	COMPTÉ	EMPLACEMENT - NOM, PROFESSION, RESIDENCE					CATEGORIE BÂTIMENT	SCCLAIRE		VALEUR EN DOLLARS			MUNICIPAL	REMARQUES
		DISTRICT	CADASTRE	SUBDIVISION	FRONT	PROFONDEUR		SUPERFICIE	TERR. P.C.	TERRAIN	BÂTISSE	TOTAL		
1001	89994303													
2001														
2002														
2003														
2990														
3001														
4201														
4601														
6701														
1001	89994304													
2001														
2002														
2003														
2990														
3001														
4201														
4601														
6701														
1001	89994305													
2001														
2002														
2003														
2990														
3001														
4201														
4601														
6701														

CERT.	EFF.	am
15-3-85	1-1-85	321/5

Prov. 89006820

VERSÒ

CERT.	EFF.	am
15-3-85	1-1-85	321/5

Prov. 89006820

VERSÒ

CERT.	EFF.	am
15-3-85	1-1-85	321/5

Prov. 89006820

VERSÒ

89994303

CFNR

4301 Banque Continentale du Canada

4601 100 bl. Dorchester O. #100 H3B 4G9

CERT.	EFF.
20-6-75	1-11-84

89994301

CFNR

4301 Banque Continentale du Canada

4601 100 bl. Dorchester O. #100 H3B 4G9

CERT.	EFF.
20-6-75	1-11-84

89994305

CFNR

4301 Banque Continentale du Canada

4601 100 bl. Dorchester O. #100 H3B 4G9

CERT.	EFF.
20-6-75	1-11-84

AEB20

AEB20

CODE	COMPTÉ	EMPLACEMENT - NOM, PROFESSION, RÉSIDENCE					CATEGORIE BÂTIMENT	SCOLAIRE		VALEUR EN DOLLARS			MUNICIPAL *	REMARQUES	
		DIV. CAD.	CADASTRE	SUBDIVISION	FRONT	PROFONDEUR		SUPERFICIE	TERR. P. C.	TERRAIN	BÂTISSE	TOTAL			
1001	89994306	7075 blvd. Gouin E.													
2001		21	293	204											
2002		21	293	P1											
2003		21	293	P2											
2990						66000									
3001							3C	2B1	5,900	73,700	79,600	T R			
4201		Les Développements Internationaux La Vigie Ltée					CF	1							
4601		7075 blvd. Gouin E. H1E 1A2													
6701		Fraction de co-propriété 0.016													
		VERSO													
1001	89994307	7075 blvd. Gouin E.													
2001	A-155032	21	293	301											
2002	31-10-85	21	293	P1											
2003		21	293	P2											
2990						61900									
3001							3C	2B1	5,600	42,300	47,900	T R			
4201		Les Développements Internationaux La Vigie Ltée					CF	1							
4601		7075 blvd. Gouin E. H1E 1A2													
6701		Fraction de co-propriété 0.015													
		VERSO													
1001	89994308	7075 blvd. Gouin E., app. 302													
2001		21	293	302											
2002		21	293	A22											
2003		21	293	P1											
2004		21	293	P2											
2990						70200									
3001							3C	2B1	6,300	78,700	85,000	T R			
4201		Les Développements Internationaux La Vigie Ltée													
4601		7075 blvd. Gouin E. H1E 1A2													
6701		Fraction de co-propriété 0.016 (302)													
6702		Fraction de co-propriété 0.001 (A22)													
		VERSO													

CERT.	EFF.	dm
15-3-85	1-1-85	30/15

Prov. 89006820

CERT.	EFF.	dm
15-3-85	1-1-85	30/15

Prov. 89006820

CERT.	EFF.	dm
15-3-85	1-1-85	30/15

Prov. 89006820

89994306

CFNB

4201 Banque Continentale du Canada
 4601 600 bl. Dorchester O. #100 H3B 4G9

CERT.	EFF.
20685	1-11-84

89994307

IFI

4201 Mo. Daniel Cloutal
 4601 7075 Bl. Gouin E. H1E 1A2

CERT.	EFF.	368
20786	3-10-85	

89994309

CFNB

4201 Banque Continentale du Canada
 4601 600 bl. Dorchester O. #100 H3B 4G9

CERT.	EFF.
20685	1-11-84

89994308

CFNB

4201 Banque Continentale du Canada
 4601 600 bl. Dorchester O. #100 H3B 4G9

CERT.	EFF.
20685	1-11-84

89994308

IFI

4201 Ma. Joe Giff
 4601 7075 bl. Gouin E. #308 H1E 1A3

CERT.	EFF.
20685	1-12-84

RÔLE D'ÉVALUATION DES IMMEUBLES POUR L'EXERCICE FINANCIER

SERVICE D'ÉVALUATION

CODE	COMPTÉ	EMPLACEMENT - NOM, PROFESSION, RÉSIDENCE					CATEGORIE BÂTIMENT	SCOLAIRE		VALEUR EN DOLLARS			MUNICIPAL	REMARQUES	
		DIV. CAD.	CADASTRE	SUBDIVISION	FRONT	PROFONDEUR		SUPERFICIE	TERR. P.C.	TERRAIN	BÂTISSE	TOTAL			
1001	89994309	7075 blvd. Gouin E., app. 303													
2001		21	293	303											
2002		21	293	A41											
2003		21	293	P1											
2004		21	293	P2											
2990						66100									
3001		VERSO					3C	2B1	6,000	65,300	71,300	T R			
4201		Les Développements Internationaux La Vigie Ltée					CF								
4601		7075 blvd. Gouin E. H1E 1A2													
6701		Fraction de co-propriété 0.015 (303)													
6702		Fraction de co-propriété 0.001 (A41) 0.016													
1001	89994310	7075 blvd. Gouin E.													
2001		21	293	304											
2002		21	293	P1											
2003		21	293	P2											
2990						66000									
3001		VERSO					3C	2B1	5,900	55,700	61,600	T R			
4201		Les Développements Internationaux La Vigie Ltée					CF								
4601		7075 blvd. Gouin E. H1E 1A2													
6701		Fraction de co-propriété 0.016													
1001	89994311	7075 blvd. Gouin E.													
2001	A 144745 21-685	21	293	401											
2002		21	293	P1											
2003		21	293	P2											
2990						61900									
3001		VERSO					3C	2B1	5,600	42,300	47,900	T R			
4201		Les Développements Internationaux La Vigie Ltée					CF								
4601		7075 blvd. Gouin E. H1E 1A2													
6701		Fraction de co-propriété 0.015													

CERT.	EFF.	am
15-3-85	1-1-85	321/5

Prov. 89006820

CERT.	EFF.	am
15-3-85	1-1-85	321/5

Prov. 89006820

CERT.	EFF.	am
15-3-85	1-1-85	321/5

Prov. 89006820

89994309

IFEL

4301 M. Pierre Veillette
 4601 7075 bl. Genin E. #303 H1E 1A8

CERT.	EFF.
20/6/85	1/11/84

89994311

IFEL

4201 M. Jean Jacques Archambault
 4601 7075 bl. Genin E. #401, H1E 5A8

CERT.	EFF.
5/11/85	21/6/85

89994310

CFN2

4201 Banque Continentale du Canada
 4601 600 bl. Dorchester O. #100 H3B 4G9

CERT.	EFF.
20/6/85	1/11/84

89994311

ANNULÉ

CFN2

4301 Banque Continentale du Canada
 4601 600 bl. Dorchester O. #100 H3B 4G9

CERT.	EFF.
20/6/85	1/11/84

AFK20

ROLE D'ÉVALUATION DES IMMEUBLES POUR L'EXERCICE FINANCIER

SERVICE D'ÉVALUATION

CODE	COMPTÉ	EMPLACEMENT - NOM, PROFESSION, RÉSIDENCE					CATEGORIE BÂTIMENT	SCOLAIRE		VALEUR EN DOLLARS			MUNICIPAL	REMARQUES	
		DIV. CAD.	CADASTRE	SUBDIVISION	FRONT	PROFONDEUR		SUPERFICIE	TERR.	BÂTISSE	TOTAL				
1001	89994312	7075 blvd. Gouin E., app. 402													
2001		21	293	402											
2002		21	293	A24											
2003		21	293	P1											
2004		21	293	P2											
2990							70200								
3001								3C	2B1	6,300	78,700	85,000	T R		
4201		Les Développements Internationaux La Vigie Ltée					CF	1							
4601		7075 blvd. Gouin E. H1E 1A2													
6701		Fraction de co-propriété 0.016 (402)													
6702		Fraction de co-propriété 0.001 (A24) 0.017													
1001	89994313	7075 blvd. Gouin E.													
2001		21	293	403											
2002		21	293	P1											
2003		21	293	P2											
2990							61900								
3001								3C	2B1	5,600	42,300	47,900	T R		
4201		Les Développements Internationaux La Vigie Ltée					CF	1							
4601		7075 blvd. Gouin E. H1E 1A2													
6701		Fraction de co-propriété 0.015													
1001	89994314	7075 blvd. Gouin E.													
2001		21	293	404											
2002		21	293	P1											
2003		21	293	P2											
2990							66000								
3001								3C	2B1	5,900	55,700	61,600	T R		
4201		Les Développements Internationaux La Vigie Ltée					CF	1							
4601		7075 blvd. Gouin E. H1E 1A2													
6701		Fraction de co-propriété 0.016													

CERT.	EFF.	OM
15-3-85	1-1-85	321/5

Prov. 89006820

CERT.	EFF.	OM
15-3-85	1-1-85	321/5

Prov. 89006820

CERT.	EFF.	OM
15-3-85	1-1-85	321/5

Prov. 89006820

89994312

FEI

4301 M. Roland Besilto

4401 1075 bl Coxim E. #402 H1E 1A2

CERT.	EFF.
20-6-85	1-11-84

AE820

89994313

CFN3

4301 Banque Continentale du Canada

4401 600 bl Donchester O. #100 H3B 469

CERT.	EFF.
20-6-85	1-11-84

89994314

CFN2

4301 Banque Continentale du Canada

4401 600 bl Donchester O. #100 H3B 469

CERT.	EFF.
20-6-85	1-11-84

AE820

AE820

CODE	COMPTE	EMPLACEMENT - NOM, PROFESSION, RÉSIDENCE					SUPERFICIE	CATEGORIE BÂTIMENT	SCOLAIRE		VALEUR EN DOLLARS			MUNICIPAL	REMARQUES
		DIV. CAD.	CADASTRE	SUBDIVISION	FRONT	PROFONDEUR			TERR. P. C.	TERRAIN	BÂTISSE	TOTAL			
1001	89994315	7075 blvd. Gouin E.													
2001		21	293	501											
2002		21	293	P1											
2003		21	293	P2											
2990						61900									
3001		VERSO						3C	2B1	5,600	51,300	56,900	T R		
4201		Les Développements Internationaux La Vigie Ltée						CF	1						
4601		7075 blvd. Gouin E. H1E 1A2													
6701		Fraction de co-propriété 0.015													
1001	89994316	7075 blvd. Gouin E.													
2001		21	293	502											
2002		21	293	P1											
2003		21	293	P2											
2990						66000									
3001		VERSO						3C	2B1	5,900	64,700	70,600	T R		
4201		Les Développements Internationaux La Vigie Ltée						CF	1						
4601		7075 blvd. Gouin E. H1E 1A2													
6701		Fraction de co-propriété 0.015													
1001	89994317	7075 blvd. Gouin E.													
2001		21	293	503											
2002		21	293	P1											
2003		21	293	P2											
2990						61900									
3001		VERSO						3C	2B1	5,600	42,300	47,900	T R		
4201		Les Développements Internationaux La Vigie Ltée						CF	1						
4601		7075 blvd. Gouin E. H1E 1A2													
6701		Fraction de co-propriété 0.015													

CERT.	EFF.	am
15-3-85	1-1-85	321/5

Prov. 89006820

CERT.	EFF.	am
15-3-85	1-1-85	321/5

Prov. 89006820

CERT.	EFF.	am
15-3-85	1-1-85	321/5

Prov. 89006820

87994315

CFNS

4201 Banque Continentale du Canada
 4601 600 bl. DORCHESTER O. #100 H3B 4G9

CERT.	EFF.
206/85	1-11-84

29994317

LFC1

4201 M. FERNAND SOULT
 4601 7075 Avenue E, #503, H3E 5A9

CERT.	EFF.
5/9/85	2/16/85

89994316

CFNS

4201 Banque Continentale du Canada
 4601 600 bl. DORCHESTER O. #100 H3B 4G9

CERT.	EFF.
206/85	1-11-84

AEB20

89994317

ANNULÉ

CFNS

4201 Banque Continentale du Canada
 4601 600 bl. DORCHESTER O. #100 H3B 4G9

CERT.	EFF.
206/85	1-11-84

AEB20

AEB20

ROLE D'ÉVALUATION DES IMMEUBLES POUR L'EXERCICE FINANCIER

SERVICE D'ÉVALUATION

CODE	COMPTÉ	EMPLACEMENT - NOM, PROFESSION, RÉSIDENCE					SUPERFICIE	CATEGORIE BÂTIMENT	SCOLAIRE		VALEUR EN DOLLARS			MUNICIPAL	REMARQUES
		DIV. CAD.	CADASTRE	SUBDIVISION	FRONT	PROFONDEUR			TERR. P. C.	TERRAIN	BÂTISSE	TOTAL			
1001	89994318	7075 Blvd. Gouin E.													
2001	A 152471	21	293	504											
2002	28-10-85	21	293	P1											
2003		21	293	P2											
2990						66000									
3001							3C	2B1	5,900	55,700	61,600	T R			
4201		Les Développements Internationaux La Vigie Ltée						CF	1						
4601		7075 blvd. Gouin E. H1E 1A2													
6701		Fraction de co-propriété 0.016													
1001	89994319	7075 blvd. Gouin E., app. 601													
2001		21	293	601											
2002		21	293	A05											
2003		21	293	P1											
2004		21	293	P2											
2990						66100									
3001							3C	2B1	6,000	65,300	71,300	T R			
4201		Les Développements Internationaux La Vigie Ltée						CF	1						
4601		7075 blvd. Gouin E. H1E 1A2													
6701		Fraction de co-propriété 0.015 (601)													
6702		Fraction de co-propriété 0.001 (A05) 0.016													
1001	89994320	7075 blvd. Gouin E.													
2001	A 154917	21	293	602											
2002	29-11-85	21	293	P1											
2003		21	293	P2											
2990						66000									
3001							3C	2B1	5,900	55,700	61,600	T R			
4201		Les Développements Internationaux La Vigie Ltée						CF	1						
4601		7075 blvd. Gouin E. H1E 1A2													
6701		Fraction de co-propriété 0.016													

CERT.	EFF.	ann
15-3-85	1-1-85	321/5

Prov. 89006820

CERT.	EFF.	ann
15-3-85	1-1-85	321/5

Prov. 89006820

CERT.	EFF.	ann
15-3-85	1-1-85	321/5

Prov. 89006820

89994318

ANNULÉ

CFNA

4201 Banque Continentale du Canada
 4601 600 bl. Dorchester O. #100 H3B 4G9

CERT.	EFF.
206/85	1-11-84

89994319

IFI

4201 M. Berger Gascon
 4601 7075 bl. Gouin E # 601 H1E 1A2

CERT.	EFF.
206/85	1-11-84

89994320

ANNULÉ

CFNA

4201 Banque Continentale du Canada
 4601 600 bl. Dorchester O. #100 H3B 4G9

CERT.	EFF.
206/85	1-11-84

89994318

IFI

4201 M. Gerard Prieu
 4601 7075 Bl. Gouin E. H1E 1A2

CERT.	EFF.
212/86	2/10/85

89994320

IFI

4201 Mlle Denise Bermain
 4601 7075 Bl. Gouin E. H1E 1A2

CERT.	EFF.
212/86	2/11/85

AEB20

AEB20

CODE	COMpte	EMPLACEMENT - NOM, PROFESSION, RÉSIDENCE					CATEGORIE BÂTIMENT	SCOLAIRE		VALEUR EN DOLLARS			MUNICIPAL	REMARQUES	
		DIV. CAD.	CADASTRE	SUBDIVISION	FRONT	PROFONDEUR		SUPERFICIE	TERR.	P.C.	TERRAIN	BÂTISSE			TOTAL
1001	89994321	7075 blvd. Gouin E.													
2001	A-137421	21	293	603											
2002	15-4-85	21	293	P1											
2003		21	293	P2											
2990						61900									
3001		VERSO					3C	2B1	5,600	42,300	47,900	T R			
4201		Les Développements Internationaux La Vigie Ltée					CF								
4601		7075 blvd. Gouin E. H1E 1A2													
6701		Fraction de co-propriété 0.015													
1001	89994322	7075 blvd. Gouin E.													
2001		21	293	604											
2002		21	293	P1											
2003		21	293	P2											
2990						66000									
3001		VERSO					3C	2B1	5,900	55,700	61,600	T R			
4201		Les Développements Internationaux La Vigie Ltée					CF								
4601		7075 blvd. Gouin E. H1E 1A2													
6701		Fraction de co-propriété 0.016													
1001	89994323	7075 blvd. Gouin E.													
2001	A-151479	21	293	701											
2002	4-10-85	21	293	P1											
2003		21	293	P2											
2990						61900									
3001		VERSO					3C	2B1	5,600	45,500	51,100	T R			
4201		Les Développements Internationaux La Vigie Ltée					CF								
4601		7075 blvd. Gouin E. H1E 1A2													
6701		Fraction de co-propriété 0.015													

CERT.	EFF.	QTM
15-3-85	1-1-85	321/5

Prov. 89006820

CERT.	EFF.	QTM
15-3-85	1-1-85	321/5

Prov. 89006820

CERT.	EFF.	QTM
15-3-85	1-1-85	321/5

Prov. 89006820

89994321

ANNULÉ

CFN2

4201 Banque Continentale du Canada
4601 600 St. Dorchester O. #100 H3B 4G9

CERT.	EFF.
20/6/85	1/11/84

89994322

CFN2

4201 Banque Continentale du Canada
4601 600 St. Dorchester O. #100 H3B 4G9

CERT.	EFF.
20/6/85	1/11/84

89994323

ANNULÉ

CFN2

4201 Banque Continentale du Canada
4601 600 St. Dorchester O. #100 H3B 4G9

CERT.	EFF.
20/6/85	1/11/84

99994321

LF 1.1

4201 M. André Robit
4601 7075 Avenue E. #603, H1E 2A2

JF 1.1

4202 Mme Suzanne Maurin-Robit

CERT.	EFF.
25/12/85	15/11/85

89994323

LF 1.2

4201 M. Norman Williams
4601 6893 St. Louis E. #250, Jett. Nord, H1G 6M2

CERT.	EFF.
6/12/85	4/10/85 359

AEB20

AEB20

CODE	COMPTÉ	EMPLACEMENT - NOM, PROFESSION, RESIDENCE						CATEGORIE BÂTIMENT	SCOLAIRE		VALEUR EN DOLLARS			MUNICIPAL	REMARQUES	
		DIV. CAD.	CADASTRE	SUBDIVISION	FRONT	PROFONDEUR	SUPERFICIE		TERR.	P. C.	TERRAIN	BÂTISSE	TOTAL			
1001	89994324	7075 blvd. Gouin E.														
2001		21	293	702												
2002		21	293	P1												
2003		21	293	P2												
2990						66000										
3001		VERSO						3C	2B1	5,900	59,000	64,900	T R			
4201		Les Développements Internationaux La Vigie Ltée						CF	1							
4601		7075 blvd. Gouin E. H1E 1A2														
6701		Fraction de co-propriété 0.016														
1001	89994325	7075 blvd. Gouin E., app. 703														
2001		21	293	703												
2002		21	293	A26												
2003		21	293	P1												
2004		21	293	P2												
2990						66100										
3001		VERSO						3C	2B1	6,000	68,500	74,500	T R			
4201		Les Développements Internationaux La Vigie Ltée						CF	1							
4601		7075 Blvd. Gouin E. H1E 1A2														
6701		Fraction de co-propriété 0.015 (703) 0.016														
6702		Fraction de co-propriété 0.001 (A26) 0.016														
1001	89994326	7075 blvd. Gouin E., app. 704														
2001		21	293	704												
2002		21	293	A15												
2003		21	293	A16												
2004		21	293	P1												
2005		21	293	P2												
2990						74400										
3001		VERSO						3C	2B1	6,700	87,000	93,700	T R			
4201		Les Développements Internationaux La Vigie Ltée						CF	1							
4601		7075 blvd. Gouin E. H1E 1A2														
6701		Fraction de co-propriété 0.016 (704)														
6702		Fraction de co-propriété 0.001 (A15) 0.018														
6703		Fraction de co-propriété 0.001 (A16)														

CERT.	EFF.	Ann
15-3-85	1-1-85	321/5

Prov. 89006820

CERT.	EFF.	Ann
15-3-85	1-1-85	321/5

Prov. 89006820

CERT.	EFF.	Ann
15-3-85	1-1-85	321/5

Prov. 89006820

89994324

CFV2

4201 Banque Continentale du Canada
4601 600 bl. Dorchester O. #100 H3B 4G9

CERT.	EFF.
20685	11184

89994325

1F13

4201 M. Paul Tremblay
4601 315 Petit Bourg, Repentigny J6A 1G9
2F12

AEK20

4202 Mme Louise Pelchat

CERT.	EFF.
20685	11184

89994326

1F11

4201 M. Raymond Desautels
4601 7075 bl. Gauvin E #704 H1E 1A2

AEK20

CERT.	EFF.
20685	11184

AEK20

CODE	COMPTE	EMPLACEMENT - NOM, PROFESSION, RESIDENCE						CATEGORIE BÂTIMENT	SCOLAIRE		VALEUR EN DOLLARS			MUNICIPAL	REMARQUES
		DIV. CAD.	CADASTRE	SUBDIVISION	FRONT	PROFONDEUR	SUPERFICIE		TERR. P. C.	TERRAIN	BÂTISSE	TOTAL			
1001	89994327	7075 blvd. Gouin E., app. 801													
2001		21	293	801											
2002		21	293	A35											
2003		21	293	P1											
2004		21	293	P2											
2990						66100									
3001							3C	2B1	6,000	68,500	74,500	T R			
4201		Les Développements Internationaux La Vigie Ltée						CF							
4601		7075 blvd. Gouin E. H1E 1A2													
		VERSO													
6701		Fraction de co-propriété 0.015 (801)													
6702		Fraction de co-propriété 0.001 (A35) 0.016													
1001	89994328	7075 blvd. Gouin E.													
2001		21	293	802											
2002		21	293	P1											
2003		21	293	P2											
2990						66000									
3001							3C	2B1	5,900	59,000	64,900	T R			
4201		Les Développements Internationaux La Vigie Ltée						CF							
4601		7075 blvd. Gouin E. H1E 1A2													
		VERSO													
6701		Fraction de co-propriété 0.016													
1001	89994329	7075 blvd. Gouin E.													
2001		21	293	803											
2002		21	293	P1											
2003		21	293	P2											
2990						61900									
3001							3C	2B1	5,600	63,500	69,100	T R			
4201		Les Développements Internationaux La Vigie Ltée						CF							
4601		7075 blvd. Gouin E. H1E 1A2													
		VERSO													
6701		Fraction de co-propriété 0.015													

CERT.	EFF.	mm
15 3/85	1-1-85	32/5

Prov. 89006820

CERT.	EFF.	mm
15 3/85	1-1-85	32/5

Prov. 89006820

CERT.	EFF.	mm
15 3/85	1-1-85	32/5

Prov. 89006820

89994327

IFI1

4201 M. Pierre Poirier + 90%

4601 7075 Bl. Cochin E. + 801 H1E 1A2

3FI1

4202 Mlle Lucette Peliquin + 10%

CERT.	EFF.
20/85	1-11-84

89994328

ANNULÉ

CFN3

4201 Banque Continentale du Canada

4601 600 Bl. Dorchester O. + 100 H3B 4G9

CERT.	EFF.
20/85	1-11-84

89994329

ANNULÉ

CFN3

4201 Banque Continentale du Canada

4601 600 Bl. Dorchester O. + 100 H3B 4G9

CERT.	EFF.
20/85	1-11-84

89994329

1FE1

4201 St. Dominique Pagnon

4601 7075 Bl. Cochin E. H1E 1A2

CERT.	EFF.
6/12/85	10/10/84

89994328

ANNULÉ

IFI1

4201 St. Francois Germain

4601 7075 Bl. Cochin E. H1E 1A2

CERT.	EFF.
21/2/86	21/11/85

ANNULÉ

ANNULÉ

CODE	COMPTÉ	EMPLACEMENT - NOM, PROFESSION, RÉSIDENCE					SUPERFICIE	CATEGORIE BÂTIMENT	SCOLAIRE		VALEUR EN DOLLARS			MUNICIPAL	REMARQUES
		DIV. CAD.	CADASTRE	SUBDIVISION	FRONT	PROFONDEUR			TERR. P. C.	TERRAIN	BÂTISSE	TOTAL			
1001	89994330	7075 blvd. Gouin E.													
2001		21	293	804											
2002		21	293	P1											
2003		21	293	P2											
2990						66000									
3001							3C	2B1	5,900	59,000	64,900	T R			
4201		Les Développements Internationaux La Vigie Ltée						CF							
4601		7075 blvd. Gouin E. H1E 1A2													Prov. 89006820
6701		Fraction de co-propriété 0.016													
1001	89994331	7075 blvd. Gouin E.													
2001		21	293	901											
2002		21	293	P1											
2003		21	293	P2											
2990						61900									
3001							3C	2B1	5,600	45,500	51,100	T R			
4201		Les Développements Internationaux La Vigie Ltée						CF							
4601		7075 blvd. Gouin E. H1E 1A2													Prov. 89006820
6701		Fraction de co-propriété 0.015													
1001	89994332	7075 blvd. Gouin E.													
2001		21	293	902											
2002		21	293	P1											
2003		21	293	P2											
2990						66000									
3001							3C	2B1	5,900	59,000	64,900	T R			
4201		Les Développements Internationaux La Vigie Ltée						CF							
4601		7075 blvd. Gouin E. H1E 1A2													Prov. 89006820
6701		Fraction de co-propriété 0.016													

CERT.	EFF.	om
15 3 85	1-1 85	321/5

CERT.	EFF.	om
15 3 85	1-1 85	321/5

CERT.	EFF.	om
15 3 85	1-1 85	321/5

89994330

CFN3

4201 Banque Continentale du Canada
4601 620 bl Dorchester O #100 H3B 4G9

CERT.	EFF.
20-6-85	1-11-89

89994331

CFN3

4201 Banque Continentale du Canada
4601 620 bl Dorchester O #100 H3B 4G9

CERT.	EFF.
20-6-85	1-11-89

89994332

CFN3

4201 Banque Continentale du Canada
4601 620 bl Dorchester O #100 H3B 4G9

CERT.	EFF.
20-6-85	1-11-89

AEK20

AEK20

AEK20

CODE	COMITÉ	EMPLACEMENT - NOM, PROFESSION, RESIDENCE					CATEGORIE SATARENT	SCOLAIRE		VALEUR EN DOLLARS			MUNICIPAL	REMARQUES	
		NO. CAD.	CADASTRE	SUBDIVISION	FRONT	PROFONDEUR		SURFACE	TERR.	BÂTISSE	TOTAL				
1001	89994333														
2001	A 115318 12-8-85.	21	293	903											
2002		21	293	P1											
2003		21	293	P2											
2990						61900									
3001							3C	2B1	5,600	45,500	51,100	T R			
4201		Les Développements Internationaux La Vigie Ltée					CF	1							
4601		7075 blvd. Gouin E. H1E 1A2													
6701		Fraction de co-propriété 0.015													
1001	89994334														
2001		21	293	904											
2002		21	293	P1											
2003		21	293	P2											
2990						66000									
3001							3C	2B1	5,900	59,000	64,900	T R			
4201		Les Développements Internationaux La Vigie Ltée					CF	1							
4601		7075 blvd. Gouin E. H1E 1A2													
6701		Fraction de co-propriété 0.016													
1001	89994335														
2001	A 155888 11-2-85.	21	293	1001											
2002		21	293	P1											
2003		21	293	P2											
2990						61900									
3001							3C	2B1	5,600	45,500	51,100	T R			
4201		Les Développements Internationaux La Vigie Ltée					CF	1							
4601		7075 blvd. Gouin E. H1E 1A2													
6701		Fraction de co-propriété 0.015													

CERT.	EFF.	Ann
15-3-85	1-1-85	321/5

Prov. 89006820

CERT.	EFF.	Ann
15-3-85	1-1-85	321/5

Prov. 89006820

CERT.	EFF.	Ann
15-3-85	1-1-85	321/5

Prov. 89006820

89994333

ANNULÉ

CFNA

89994333

3711

4301 Banque Continentale du Canada
 4601 600 bl. D'Archevêque O. #100 H3B 4G9

4201 Mlle Guye Buffa
 4601 7075 Bl. Jean E. #403 H2E 2A2

CERT.	EFF.
20/6/85	1-11-84

CERT.	EFF.
20/9/85	12/8/85
	359

89994331

CFNA

AEB20

4301 Banque Continentale du Canada
 4601 600 bl. D'Archevêque O. #100 H3B 4G9

CERT.	EFF.
20/6/85	1-11-84

89994335

CFNA

4301 Banque Continentale du Canada
 4601 600 bl. D'Archevêque O. #100 H3B 4G9

ANNULÉ

CERT.	EFF.
20/6/85	1-11-84

89994335

AEB20

4201 M. Jacques Larivée
 4601 7075 Bl. Jean E. #1001 H1E 1A2

CERT.	EFF.
11-3/86	11-10/83
	371

AEB20

RÔLE D'ÉVALUATION DES IMMEUBLES POUR L'EXERCICE FINANCIER

SERVICE D'ÉVALUATION

CODE	NUMÉRO	EMPLACEMENT - NOM, PROFESSION, RESIDENCE					CATEGORIE BÂTIMENT	SCOLAIRE	VALEUR EN DOLLARS			MUNICIPAL	REMARQUES
		CADASTRE	SUBDIVISION	FROIT	PROFONDEUR	SUPERFICIE			TERR P.C.	FERRAIN	BÂTISSE		
1001	89994336	7075 blvd. Gouin E.											
2001		21	293	1002									
2002		21	293	P1									
2003		21	293	P2									
2990						66000							
3001							3C	2B1	5,900	59,000	64,900	T R	
4201		Les Développements Internationaux La Vigie Ltée					CF	1					
4601		7075 blvd. Gouin E. H1E 1A2											
6701		Fraction de co-propriété 0.016											
1001	89994337	7075 blvd. Gouin E.											
2001	A152658	21	293	1003									
2002	24-10-88	21	293	P1									
2003		21	293	P2									
2990						61900							
3001							3C	2B1	5,600	45,500	51,100	T R	
4201		Les Développements Internationaux La Vigie Ltée					CF	1					
4601		7075 blvd. Gouin E. H1E 1A2											
6701		Fraction de co-propriété 0.015											
1001	89994338	7075 blvd. Gouin E.											
2001		21	293	1004									
2002		21	293	P1									
2003		21	293	P2									
2990						66000							
3001							3C	2B1	5,900	59,000	64,900	T R	
4201		Les Développements Internationaux La Vigie Ltée					CF	1					
4601		7075 blvd. Gouin E. H1E 1A2											
6701		Fraction de co-propriété 0.016											

CERT.	EFF.	am
15-3-85	1-1-85	321/5

Prov. 89006820

CERT.	EFF.	am
15-3-85	1-1-85	321/5

Prov. 89006820

CERT.	EFF.	am
15-3-85	1-1-85	321/5

Prov. 89006820

89994336

CFNA

4201 Banque Continentale du Canada
 4601 600 bl. Dorchester O. + VO H3B 4G9

CERT.	EFF.
20685	1-11-84

89994337

ANNULÉ

CFNA

4201 Banque Continentale du Canada
 4601 600 bl. Dorchester O. #100 H3B 4G9

CERT.	EFF.
20685	1-11-84

89994338

CFNA

4201 Banque Continentale du Canada
 4601 600 bl. Dorchester O. #100 H3B 4G9

CERT.	EFF.
20685	1-11-84

89994337

1F-1

4201 No. Dorat Fortin
 4601 7075 Bl. Av. J. #1003 H1E 5A8

CERT.	EFF.
21286	04-10-84

AEB20

AEB20

AEB20

CODE	COMPTÉ	EMPLACEMENT - NOM PROFESSION, RÉSIDENCE					CATEGORIE BÂTIMENT	SCOLAIRE		VALEUR EN DOLLARS			MUNICIPAL	REMARQUES	
		DIV. CAD.	CADASTRE	SUBDIVISION	FRONT	PROFONDEUR		SURFACE	TERR.	BÂTISSE	TOTAL				
1001	89994339	7075 blvd. Gouin E.													
2001	A 152024	21	293	1101											
2002	15-10-85	21	293	P1											
2003		21	293	P2											
2990						61900									
3001							3C	2B1	5,600	45,500	51,100	T R			
4201		Les Développements Internationaux La Vigie Ltée					CF	1							
4601		7075 blvd. Gouin E. H1E 1A2													
6701		Fraction de co-propriété 0.015													
1001	89994340	7075 blvd. Gouin E.													
2001		21	293	1102											
2002		21	293	P1											
2003		21	293	P2											
2990						66000									
3001							3C	2B1	5,900	59,000	64,900	T R			
4201		Les Développements Internationaux La Vigie Ltée					CF	1							
4601		7075 blvd. Gouin E. H1E 1A2													
6701		Fraction de co-propriété 0.016													
1001	89994341	7075 blvd. Gouin E.													
2001		21	293	1103											
2002		21	293	P1											
2003		21	293	P2											
2990						61900									
3001							3C	2B1	5,600	45,500	51,100	T R			
4201		Les Développements Internationaux La Vigie Ltée					CF	1							
4601		7075 blvd. Gouin E. H1E 1A2													
6701		Fraction de co-propriété 0.015													

CERT.	EFF.	Qm
15-3-85	1-1-85	321/5

CERT.	EFF.	Qm
15-3-85	1-1-85	321/5

CERT.	EFF.	Qm
15-3-85	1-1-85	321/5

89994339

ANNULÉ

22994339

CFNS

3F JL

4301 Banque Continentale du Canada
 4601 600 St. Dorchester O. +100 H3B 4G9

4301 2111 Avenue Flante
 4601 7075 St. Jean E., H2E 2A2

CERT.	EFF.
20/6/85	11/11/81

CERT.	EFF.
6/12/85	15/10/85

89994340

CFNS

4301 Banque Continentale du Canada
 4601 600 St. Dorchester O. +100 H3B 4G9

A5520

CERT.	EFF.
20/6/85	11/11/81

89994341

CFNS

4301 Banque Continentale du Canada
 4601 600 St. Dorchester O. +100 H3B 4G9

A5520

CERT.	EFF.
20/6/85	11/11/81

A5520

RÔLE D'ÉVALUATION DES IMMEUBLES POUR L'EXERCICE FINANCIER

SERVICE D'ÉVALUATION

CODE	COMPTÉ	EMPLACEMENT - NOM, PROFESSION, RÉSIDENCE					SUPERFICIE	CATEGORIE BÂTIMENT	SCOLAIRE		VALEUR EN DOLLARS			MUNICIPAL	REMARQUES					
		DIV. CAD.	CADASTRE	SUBDIVISION	FRONT	PROFONDEUR			TERR.	P.C.	TERRAIN	BÂTISSE	TOTAL							
1001	89994342	7075 blvd. Gouin E.																		
2001		21	293	1104																
2002		21	293	P1																
2003		21	293	P2																
2990						66000														
3001								3C	2B1	5,900	59,000	64,900	T R	<table border="1"> <tr> <td>CERT.</td> <td>EFF.</td> <td>Ann</td> </tr> <tr> <td>15/85</td> <td>1/85</td> <td>321/5</td> </tr> </table>	CERT.	EFF.	Ann	15/85	1/85	321/5
CERT.	EFF.	Ann																		
15/85	1/85	321/5																		
4201		Les Développements Internationaux La Vigie Ltée						CF	1						Prov. 89006820					
4601		7075 blvd. Gouin E. H1E 1A2																		
6701		Fraction de co-propriété 0.016																		
1001	89994343	7075 blvd. Gouin E.																		
2001	A151221	21	293	1201																
2002	1-10-85	21	293	P1																
2003		21	293	P2																
2990						61900														
3001								3C	2B1	5,600	45,500	51,100	T R	<table border="1"> <tr> <td>CERT.</td> <td>EFF.</td> <td>Ann</td> </tr> <tr> <td>15/85</td> <td>1/85</td> <td>321/5</td> </tr> </table>	CERT.	EFF.	Ann	15/85	1/85	321/5
CERT.	EFF.	Ann																		
15/85	1/85	321/5																		
4201		Les Développements Internationaux La Vigie Ltée						CF	1						Prov. 89006820					
4601		7075 blvd. Gouin E. H1E 1A2																		
6701		Fraction de co-propriété 0.015																		
1001	89994344	7075 blvd. Gouin E.																		
2001		21	293	1202																
2002		21	293	P1																
2003		21	293	P2																
2990						66000														
3001								3C	2B1	5,900	59,000	64,900	T R	<table border="1"> <tr> <td>CERT.</td> <td>EFF.</td> <td>Ann</td> </tr> <tr> <td>15/85</td> <td>1/85</td> <td>321/5</td> </tr> </table>	CERT.	EFF.	Ann	15/85	1/85	321/5
CERT.	EFF.	Ann																		
15/85	1/85	321/5																		
4201		Les Développements Internationaux La Vigie Ltée						CF	1						Prov. 89006820					
4601		7075 blvd. Gouin E. H1E 1A2																		
6701		Fraction de co-propriété 0.016																		

8999 4342

CFN2

4201 Banque Continentale du Canada
4601 600 bl. Dorchester O. +100 H3B 4G9

CERT.	EFF.
20/6/85	1/11/84

8499 4343

SEF2

4201 M. Roger Dupont
4601 576 Beauville, Beloeil, 536 266

SEF2

4201 Mlle Laine Hane

8999 4343

ANNULÉ

CFN2

4201 Banque Continentale du Canada
4601 600 bl. Dorchester O. +100 H3B 4G9

CERT.	EFF.
20/6/85	1/11/84

CERT.	EFF.
6/12/81	1/10/85

SEF2

359

8999 4344

CFN2

4201 Banque Continentale du Canada
4601 600 bl. Dorchester O. +100 H3B 4G9

CERT.	EFF.
20/6/85	1/11/84

ALB 20

CODE	COMPTÉ	EMPLACEMENT - NOM, PROFESSION, RÉSIDENCE					CATEGORIE BÂTIMENT	SCOLAIRE		VALEUR EN DOLLARS			MUNICIPAL	REMARQUES	
		DIV. CAD.	CADASTRE	SUBDIVISION	FRONT	PROFONDEUR		SUPERFICIE	TERR.	BÂTISSE	TOTAL				
1001	89994345	7075 blvd. Gouin E.													
2001		21	293	1203											
2002		21	293	P1											
2003		21	293	P2											
2990						61900									
3001							3C	2B1	5,600	45,500	51,100	T R			
4201		Les Développements Internationaux La Vigie Ltée					CF								
4601		7075 blvd. Gouin E. H1E 1A2													
6701		Fraction de co-propriété 0.015													
1001	89994346	7075 blvd. Gouin E.													
2001	A-151280	21	293	1204											
2002	1-10 85	21	293	P1											
2003		21	293	P2											
2990						66000									
3001							3C	2B1	5,900	59,000	64,900	T R			
4201		Les Développements Internationaux La Vigie Ltée					CF								
4601		7075 blvd. Gouin E. H1E 1A2													
6701		Fraction de co-propriété 0.016													
1001	89994347	7075 blvd. Gouin E.													
2001		21	293	1301											
2002		21	293	P1											
2003		21	293	P2											
2990						61900									
3001							3C	2B1	5,600	48,800	54,400	T R			
4201		Les Développements Internationaux La Vigie Ltée					CF								
4601		7075 blvd. Gouin E. H1E 1A2													
6701		Fraction de co-propriété 0.015													

CERT.	EFF.	321/5
15-3-85	1-1-85	

Prov. 89006820

CERT.	EFF.	321/5
15-3-85	1-1-85	

Prov. 89006820

CERT.	EFF.	321/5
15-3-85	1-1-85	

Prov. 89006820

89994345

CFNA

4301 Banque Continentale du Canada
 4601 600 bl. Dorchester O. #100 H3B 4G9

CERT.	EFF.
20.6.85	1-11-84

89994346

ANNULÉ

CFNA

4301 Banque Continentale du Canada
 4601 600 bl. Dorchester O. #100 H3B 4G9

CERT.	EFF.
20.6.85	1-11-84

89994347

CFNA

4301 Banque Continentale du Canada
 4601 600 bl. Dorchester O. #100 H3B 4G9

CERT.	EFF.
20.6.85	1-11-84

99994346

3FT4

4301 Delta Landelle Magnan
 4601 7075 Avenue Bl. #1204

CERT.	EFF.
6/12/84	1/10/84

359

AER20

AER20

AER20

ROLE D'ÉVALUATION DES IMMEUBLES POUR L'EXERCICE FINANCIER

SERVICE D'ÉVALUATION

CODE	COMPTÉ	EMPLACEMENT - NOM, PROFESSION, RESIDENCE					CATEGORIE BATAIENT	SCOLAIRE		VALEUR EN DOLLARS			MUNICIPAL	REMARQUES						
		DIV. CAD.	CADASTRE	SUBDIVISION	FRONT	PROFONDEUR		SUPERFICIE	TERR. P. C.	TERRAIN	BÂTISSE	TOTAL								
1001	89994348	7075 blvd. Gouin E.																		
2001		21	293	1302																
2002		21	293	P1																
2003		21	293	P2																
2990						66000														
3001							3C	2B1	5,900	63,000	68,900	T R	<table border="1"> <tr> <td>CERT.</td> <td>EFF.</td> <td>DTM.</td> </tr> <tr> <td>8-3-85</td> <td>1-1-85</td> <td>321/5</td> </tr> </table>	CERT.	EFF.	DTM.	8-3-85	1-1-85	321/5	
CERT.	EFF.	DTM.																		
8-3-85	1-1-85	321/5																		
4201		Les Développements Internationaux La Vigie Ltée					CF	1												
4601		7075 blvd. Gouin E. H1E 1A2																		
6701		Fraction de co-propriété 0.016																		
1001	89994349	7075 blvd. Gouin E.																		
2001		21	293	1303																
2002		21	293	P1																
2003		21	293	P2																
2990						61900														
3001							3C	2B1	5,600	66,800	72,400	T R	<table border="1"> <tr> <td>CERT.</td> <td>EFF.</td> <td>DTM.</td> </tr> <tr> <td>8-3-85</td> <td>1-1-85</td> <td>321/5</td> </tr> </table>	CERT.	EFF.	DTM.	8-3-85	1-1-85	321/5	
CERT.	EFF.	DTM.																		
8-3-85	1-1-85	321/5																		
4201		Les Développements Internationaux La Vigie Ltée					CF	1												
4601		7075 blvd. Gouin E. H1E 1A2																		
6701		Fraction de co-propriété 0.015																		
1001	89994350	7075 blvd. Gouin E.																		
2001		21	293	1304																
2002		21	293	P1																
2003		21	293	P2																
2990						66000														
3001							3C	2B1	5,900	63,000	68,900	T R	<table border="1"> <tr> <td>CERT.</td> <td>EFF.</td> <td>DTM.</td> </tr> <tr> <td>8-3-85</td> <td>1-1-85</td> <td>321/5</td> </tr> </table>	CERT.	EFF.	DTM.	8-3-85	1-1-85	321/5	
CERT.	EFF.	DTM.																		
8-3-85	1-1-85	321/5																		
4201		Les Développements Internationaux La Vigie Ltée					CF	1												
4601		7075 blvd. Gouin E. H1E 1A2																		
6701		Fraction de co-propriété 0.016																		

89994348

CFNS

4201 Banque Continentale du Canada
4601 600 bl. Dorchester O. #100 H3B 4G9

CERT.	EFF.
20/6/85	1/11/84

89994349

CFNS

4201 M. Rivelle A. Lake
4601 7075 Av. E., #1303, H1E 1A2

5/8/85, 7/6/85

89994349

ANNULÉ

CFNS

4201 Banque Continentale du Canada
4601 600 bl. Dorchester O. #100 H3B 4G9

CERT.	EFF.
20/6/85	1/11/84

ANNULÉ

89994350

CFNS

4201 Banque Continentale du Canada
4601 600 bl. Dorchester O. #100 H3B 4G9

CERT.	EFF.
20/6/85	1/11/84

ANNULÉ

ANNULÉ

CODE	COMTE	EMPLACEMENT - NOM, PROFESSION, RÉSIDENCE					CATEGORIE BÂTIMENT	SCOLAIRE		VALEUR EN DOLLARS			MUNICIPAL	REMARQUES	
		DIV. CAD.	CADASTRE	SUBDIVISION	FRONT	PROFONDEUR		SUPERFICIE	TERR.	P.	C.	TERRAIN			BÂTISSE
1001	89994351 A-46580 1-7-85	7075 blvd. Gouin E.													
2001		21	293	1401											
2002		21	293	P1											
2003		21	293	P2											
2990						61900									
3001							3C	2B1	5,600	48,800	54,400	T R	CERT. 1-1-85 EFF. 3-1-85 am 321/5	Prov. 89006820	
4201		Les Développements Internationaux La Vigie Ltée					CF	1							
4601		7075 blvd. Gouin E. H1E 1A2													
6701		Fraction de co-propriété 0.015													
		VERSO													
1001	89994352 A-47336 2-7-85	7075 blvd. Gouin E.													
2001		21	293	1402											
2002		21	293	P1											
2003		21	293	P2											
2990						66000									
3001							3C	2B1	5,900	63,000	68,900	T R	CERT. 1-1-85 EFF. 3-1-85 am 321/5	Prov. 89006820	
4201		Les Développements Internationaux La Vigie Ltée					CF	1							
4601		7075 blvd. Gouin E. H1E 1A2													
6701		Fraction de co-propriété 0.016													
		VERSO													
1001	89994353	7075 blvd. Gouin E., app. 1403													
2001		21	293	1403											
2002		21	293	R01											
2003		21	293	P1											
2004		21	293	P2											
2990						66100									
3001							3C	2B1	6,000	71,800	77,800	T R	CERT. 1-1-85 EFF. 3-1-85 am 321/5	Prov. 89006820	
4201		Les Développements Internationaux La Vigie Ltée					CF	1							
4601		7075 blvd. Gouin E. H1E 1A2													
6701		Fraction de co-propriété 0.015 (1403)													
6702		Fraction de co-propriété 0.001 (R01) 0.016													
		VERSO													

89994351

ANNULÉ

CFN2

4601 Banque Continentale du Canada
 4601 600 bl. Dorchester O. #100 H3B 4G9

CERT.	EFF.
20-6-85	1-11-84

89994352

ANNULÉ

CFN2

4601 Banque Continentale du Canada
 4601 600 bl. Dorchester O. #100 H3B 4G9

CERT.	EFF.
20-6-85	1-11-84

89994353

3FE1

4601 Mme Maria Edma Bernier-Caputo
 4601 7075 bl. Guim E. #1403 H1E 1A2

CERT.	EFF.
20-6-85	1-11-84

89994351

1FI1

4601 M. Raymond Gerbati
 4601 7075 Guim E. #1404 H1E 1A2
 Filz (Soc) 19785 Jg

CERT.	EFF.
20-6-85	11-7-85 1345

89994352

3FE1

4601 Mlle Genevieve Brisson
 4601 7075 Bl. Guim E. #202 H1E1A2

CERT.	EFF.
5-11-85	1-11-85 345

CODE	COMPTÉ	EMPLACEMENT - NOM, PROFESSION, RÉSIDENCE						CATEGORIE BÂTIMENT	SCOLAIRE		VALEUR EN DOLLARS			MUNICIPAL	REMARQUES	
		DIV. CAD.	CADASTRE	SUBDIVISION	FRONT	PROFONDEUR	SUPERFICIE		TERR. P.	TERR. C.	TERRAIN	BÂTISSE	TOTAL			
1001	89994354	7075 blvd. Gouin E.														
	A-146-560 11-7-85															
2001		21	293	1404												
2002		21	293	P1												
2003		21	293	P2												
2990						66000										
3001								3C	2B1	5,900	63,000	68,900	T R			
4201		Les Développements Internationaux La Vigie Ltée						CF	1							
4601		7075 blvd. Gouin E. H1E 1A2														Prov. 89006820
6701		Fraction de co-propriété 0.016														
1001	89994355	7075 blvd. Gouin E., app. 1501, app. 1502														
2001		21	293	1501												
2002		21	293	1502												
2003		21	293	R04												
2004		21	293	R05												
2005		21	293	R06												
2006		21	293	P1												
2007		21	293	P2												
2990						1,40500										
3001								3C	2B1	12,700	179,000	191,700	T R			
4201		Les Développements Internationaux La Vigie Ltée						CF	1							
4601		7075 blvd. Gouin E. H1E 1A2														Prov. 89006820
6701		Fraction de co-propriété 0.015 (1501)														
6702		Fraction de co-propriété 0.016 (1502)														
6703		Fraction de co-propriété 0.001 (R04) 0.034														
6704		Fraction de co-propriété 0.001 (R05)														
6705		Fraction de co-propriété 0.001 (R06)														

CERT.	EFF.	DM
15-3-85	1-1-85	321/5

CERT.	EFF.	DM
15-3-85	1-1-85	321/5

89994354

ANNULE

CFNR

4301 Banque Continentale du Canada
 4601 600 bl. Dorchester C. #102 H3B 4G7

CERT.	EFF.
20-6-85	1-11-84

89994355

1F11

4301 M. Serge Boulay
 4601 7075 bl. Guim E #1501 H1E 1A8

CERT.	EFF.
20-6-85	1-11-84

89994354

1F11

4301 M. Raymond Boudrie
 4601 3035 Guim E #1404 H1E 1A2

CERT.	EFF.
20-6-85	1-11-84

AEB20

AEB20

CODE	COMPTE	EMPLACEMENT - NOM, PROFESSION, RÉSIDENCE						CATEGORIE BÂTIMENT	SCOLAIRE		VALEUR EN DOLLARS			MUNICIPAL	REMARQUES	
		DIV. CAD.	CADASTRE	SUBDIVISION	FRONT	PROFONDEUR	SUPERFICIE		TERR	P.C.	TERRAIN	BÂTISSE	TOTAL			
1001	89994356	7075 blvd. Gouin E., app. 1503														
2001		21	293	1503												
2002		21	293	R02												
2003		21	293	R03												
2004		21	293	P1												
2005		21	293	P2												
2990						70300										
3001								3C	2B1	6,400	91,300	97,700	T R			
4201		Les Développements Internationaux La Vigie Ltée						CF	1							
4601		7075 blvd. Gouin E. H1E 1A2														
6701		Fraction de co-propriété 0.015 (1503)														
6702		Fraction de co-propriété 0.001 (R02) 0.017														
6703		Fraction de co-propriété 0.001 (R03)														
1001	89994357	7075 blvd. Gouin E.														
2001		21	293	1504												
2002		21	293	P1												
2003		21	293	P2												
2990						66000										
3001								3C	2B1	5,900	63,000	68,900	T R			
4201		Les Développements Internationaux La Vigie Ltée						CF	1							
4601		7075 blvd. Gouin E. H1E 1A2														
6701		Fraction de co-propriété 0.016														
1001	89994358	7075 Blvd. Gouin E.														
2001		21	293	A01												
2002		21	293	P1												
2003		21	293	P2												
2990						4200										
3001								3C	2B1	400	5,000	5,400	T R			
4201		Les Développements Internationaux La Vigie Ltée						CF	1							
4601		7075 blvd. Gouin E. H1E 1A2														
6701		Fraction de co-propriété 0.001														

CERT.	EFF.	DTM
15-3-89	1-1-85	321/5

Prov. 89006820

CERT.	EFF.	DTM
15-3-89	1-1-85	321/5

Prov. 89006820

CERT.	EFF.	DTM
15-3-89	1-1-85	321/5

Prov. 89006820

89994356

CFNI

4201 Productions Gutenberg Inc.
4601 7075 bl. Gouin E #1503 H1E 1A2

CERT.	EFF.
20685	1-11-84

89994357

ANNULÉ

CFNA

4201 Banque Continentale du Canada
4601 600 bl. Dorchester O. #100 H3B 4G9

CERT.	EFF.
20685	1-11-84

89994358

CFNA

4201 Banque Continentale du Canada
4601 600 bl. Dorchester O. #100 H3B 4G9

CERT.	EFF.
20685	1-11-84

89994357

IF II

4201 Mc Yvon Charbonneau
4601 7075 Bl. Gouin E #1504 H1E 1A2

ANNULÉ

2F II

4202 Moxe Raje Hammond

CERT.	EFF.
15885	2-7-85

ANNULÉ

ANNULÉ

CODE	COMPTÉ	EMPLACEMENT - NOM, PROFESSION, RÉSIDENCE						CATEGORIE BÂTIMENT	SCOLAIRE		VALEUR EN DOLLARS			MUNICIPAL *	REMARQUES	
		CAD.	CADASTRE	SUBDIVISION	FRONT	PROFONDEUR	SUPERFICIE		TERR P.C.	TERRAIN	BÂTISSÉ	TOTAL				
1001	89994359															
2001		21	293	A02												
2002		21	293	P1												
2003		21	293	P2												
2990						4200										
3001							3C	2B1	400	5,000	5,400	T R				
4201		Les Développements Internationaux La Vigie Ltée						CF	1							
4601		7075 blvd. Gouin E. H1E 1A2														
6701		Fraction de co-propriété 0.001														
1001	89994360															
2001	A 139421	21	293	A03												
2002	15-4-85	21	293	P1												
2003		21	293	P2												
2990						4200										
3001							3C	2B1	400	5,000	5,400	T R				
4201		Les Développements Internationaux La Vigie Ltée						CF	1							
4601		7075 blvd. Gouin E. H1E 1A2														
6701		Fraction de co-propriété 0.001														
1001	89994361															
2001	A-1514-79	21	293	A04												
2002	4-10-85	21	293	P1												
2003		21	293	P2												
2990						4200										
3001							3C	2B1	400	5,000	5,400	T R				
4201		Les Développements Internationaux La Vigie Ltée						CF	1							
4601		7075 blvd. Gouin E. H1E 1A2														
6701		Fraction de co-propriété 0.001														

CERT.	EFF.	DTN
15-3-85	1-1-85	321/5

Prov. 89006820

CERT.	EFF.	DTN
15-3-85	1-1-85	321/5

Prov. 89006820

CERT.	EFF.	DTN
15-3-85	1-1-85	321/5

Prov. 89006820

89994359

CFN2

4201 Banque Continentale du Canada
 4601 600 bl. Dorchester O. #100 H3B 4G9

CERT.	EFF.
20/6/85	1/11/84

94994360

J.F.N.L.

4201 M. André Rubin
 4601 7075, Avenue E., #603, H2E 4A2

J.F.N.L.

4202 Mme Suzanne Davin-Rubin

CERT.	EFF.
25/7/85	15/4/86

89994360

ANNULÉ

CFN2

4201 Banque Continentale du Canada
 4601 600 bl. Dorchester O. #100 H3B 4G9

CERT.	EFF.
20/6/85	1/11/84

89994361

CFN2

4201 Banque Continentale du Canada
 4601 600 bl. Dorchester O. #100 H3B 4G9

CERT.	EFF.
20/6/85	1/11/84

A5120

A5520

CODE	COMPTE	EMPLACEMENT - NOM PROFESSION, RÉSIDENCE					SUPERFICIE	CATEGORIE BÂTIMENT	SCOLAIRE		VALEUR EN DOLLARS			MUNICIPAL *	REMARQUES
		DIV. CAD.	CADASTRE	SUBDIVISION	FRONT	PROFONDEUR			TERR P. C.	TERRAIN	BÂTISSE	TOTAL			
1001	89994362 A-114745 21-685	7075 blvd. Gouin E.													
2001		21	293	A06											
2002		21	293	P1											
2003		21	293	P2											
2990						4200									
3001							3C	2B1	400	5,000	5,400	T R			
4201		Les Développements Internationaux La Vigie Ltée						CF	1						
4601		7075 blvd. Gouin E. H1E 1A2													
6701		Fraction de co-propriété 0.001													
		VERSO													
1001	89994363	7075 blvd. Gouin E.													
2001		21	293	A07											
2002		21	293	P1											
2003		21	293	P2											
2990						4200									
3001							3C	2B1	400	5,000	5,400	T R			
4201		Les Développements Internationaux La Vigie Ltée						CF	1						
4601		7075 blvd. Gouin E. H1E 1A2													
6701		Fraction de co-propriété 0.001													
		VERSO													
1001	89994364	7075 blvd. Gouin E.													
2001		21	293	A08											
2002		21	293	P1											
2003		21	293	P2											
2990						4200									
3001							3C	2B1	400	5,000	5,400	T R			
4201		Les Développements Internationaux La Vigie Ltée						CF	1						
4601		7075 blvd. Gouin E. H1E 1A2													
6701		Fraction de co-propriété 0.001													
		VERSO													

CERT.	EFF.	om
15-3-85	1-1-85	321/5

Prov. 89006820

CERT.	EFF.	om
15-3-85	1-1-85	321/5

Prov. 89006820

CERT.	EFF.	om
15-3-85	1-1-85	321/5

Prov. 89006820

89994362

ANNULÉ

CFN3

4201 Banque Continentale du Canada
 4601 100 bl. Dorchester O. #100 H3B 4G9

CERT.	EFF.
20/6/85	1-11-84

89994367

1P.T.1

4201 M. Jean Jacques Leclerc
 4601 7075 Avenue J., #401, H3E 5A8

CERT.	EFF.
5/1/85	21/6/84

89994363

CFN3

4201 Banque Continentale du Canada
 4601 100 bl. Dorchester O. #100 H3B 4G9

CERT.	EFF.
20/6/85	1-11-84

NEB20

89994364

CFN3

4201 Banque Continentale du Canada
 4601 100 bl. Dorchester O. #100 H3B 4G9

CERT.	EFF.
20/6/85	1-11-84

NEB20

NEB20

CODE	COMPTÉ	EMPLACEMENT - NOM, PROFESSION, RÉSIDENCE					CATEGORIE BÂTIMENT	SCOLAIRE		VALEUR EN DOLLARS			MUNICIPAL	REMARQUES
		DIV. CAD.	CADASTRE	SUBDIVISION	FRONT	PROFONDEUR		SUPERFICIE	TERR.	BÂTISSE	TOTAL			
1001	89994365 A-114714 21-6-85	7075 blvd. Gouin E.												
2001		21 293 A09												
2002		21 293 P1												
2003		21 293 P2												
2990						4200								
3001							3C	2B1	400	5,000	5,400	T R		
4201		Les Développements Internationaux La Vigie Ltée					CF	1						
4601		7075 blvd. Gouin E. H1E 1A2												
6701		Fraction de co-propriété 0.001												
1001	89994366	7075 blvd. Gouin E.												
2001		21 293 A10												
2002		21 293 P1												
2003		21 293 P2												
2990						4200								
3001							3C	2B1	400	1,600	2,000	T R		
4201		Les Développements Internationaux La Vigie Ltée					CF	1						
4601		7075 blvd. Gouin E. H1E 1A2												
6701		Fraction de co-propriété 0.001												
1001	89994367 A-154917 29-11-85	7075 blvd. Gouin E.												
2001		21 293 A11												
2002		21 293 P1												
2003		21 293 P2												
2990						4200								
3001							3C	2B1	400	5,000	5,400	T R		
4201		Les Développements Internationaux La Vigie Ltée					CF	1						
4601		7075 blvd. Gouin E. H1E 1A2												
6701		Fraction de co-propriété 0.001												

CERT.	EFF.	Qm
15-5-85	1-1-85	321/5

Prov. 89006820

CERT.	EFF.	Qm
15-5-85	1-1-85	321/5

Prov. 89006820

CERT.	EFF.	Qm
15-3-85	1-1-85	321/5

Prov. 89006820

89994365

ANNULÉ

CFN2

4201 Banque Continentale du Canada
4601 600 bl. Dorchester O. #100 H3B 4G9

CERT.	EFF.
20685	1-11-84

89994365

FFI

4201 M. Fernand Goulet
4601 7075 Av. E. #503, H3E 5A7

CERT.	EFF.
214/11	21/4/11

89994366

CFN2

4201 Banque Continentale du Canada
4601 600 bl. Dorchester O. #100 H3B 4G9

CERT.	EFF.
20685	1-11-84

89994367

FFI

4201 Mlle. Denise Gervais
4601 7075 Bl. Av. E. #503, H3E 5A7

CERT.	EFF.
217-86-129-115	208

89994367

ANNULÉ

CFN2

4201 Banque Continentale du Canada
4601 600 bl. Dorchester O. #100 H3B 4G9

CERT.	EFF.
20685	1-11-84

ANNULÉ

ANNULÉ

RÔLE D'ÉVALUATION DES IMMEUBLES POUR L'EXERCICE FINANCIER

SERVICE D'ÉVALUATION

CODE	COMPTE	EMPLACEMENT - NOM, PROFESSION, RESIDENCE					SUPERFICIE	CATEGORIE BÂTIMENT	SCOLAIRE		VALEUR EN DOLLARS			MUNICIPAL	REMARQUES
		DIV. CAD.	CADASTRE	SUBDIVISION	FRONT	PROFONDEUR			TERR. P	C	TERRAIN	BÂTISSE	TOTAL		
1001	89994368	7075 blvd. Gouin E.													
2001	A 153032	21	293	A12											
2002	31-10-4	21	293	P1											
2003		21	293	P2											
2990						4200									
3001							3C	2B1	400	5,000	5,400	T R	CERT. EFF. DM 153032 1-1-85 321/5	Prov. 89006820	
4201		Les Développements Internationaux La Vigie Ltée						CF	1						
4601		7075 blvd. Gouin E. H1E 1A2													
6701		Fraction de co-propriété 0.001													
		VERSO													
1001	89994369	7075 blvd. Gouin E.													
2001		21	293	A13											
2002		21	293	P1											
2003		21	293	P2											
2990						4200									
3001							3C	2B1	400	5,000	5,400	T R	CERT. EFF. DM 153032 1-1-85 321/5	Prov. 89006820	
4201		Les Développements Internationaux La Vigie Ltée						CF	1						
4601		7075 blvd. Gouin E. H1E 1A2													
6701		Fraction de co-propriété 0.001													
		VERSO													
1001	89994370	7075 blvd. Gouin E.													
2001		21	293	A14											
2002		21	293	P1											
2003		21	293	P2											
2990						4200									
3001							3C	2B1	400	5,000	5,400	T R	CERT. EFF. DM 15385 1-1-85 321/5	Prov. 89006820	
4201		Les Développements Internationaux La Vigie Ltée						CF	1						
4601		7075 blvd. Gouin E. H1E 1A2													
6701		Fraction de co-propriété 0.001													
		VERSO													

89994368

ANNULÉ

CFNA

4301 Banque Continentale du Canada
 4601 600 bl. Dorchester O. +100 H3B 4G9

CERT.	EFF.
20685	1-11-84

89994369

CFNA

4301 Banque Continentale du Canada
 4601 600 bl. Dorchester O. +100 H3B 4G9

CERT.	EFF.
20685	1-11-84

89994370

CFNA

4301 Banque Continentale du Canada
 4601 600 bl. Dorchester O. +100 H3B 4G9

CERT.	EFF.
20685	1-11-84

89994368

FEL

4201 M. Daniel Quintal
 4601 2075 Bl. Saint L. H1E 1A2

CERT.	EFF.	
21286	31-10-85	368

AEB 20

AEB 20

AEB 20

RÔLE D'ÉVALUATION DES IMMEUBLES POUR L'EXERCICE FINANCIER

SERVICE D'ÉVALUATION

CODE	COMPTÉ	EMPLACEMENT - NOM, PROFESSION, RÉSIDENCE					CATEGORIE BÂTIMENT	SCOLAIRE	VALEUR EN DOLLARS			MUNICIPAL	REMARQUES						
		DIV. CAD.	CADASTRE	DIVISION	FRONT	PROFONDEUR			SUPERFICIE	TERR.	BÂTISSE			TOTAL					
1001	89994371	7075 blvd. Gouin E.																	
2001		21	293	A17															
2002		21	293	P1															
2003		21	293	P2															
2990						4200													
3001							3C	2B1	400	5,000	5,400	T R	<table border="1"> <tr> <td>CERT.</td> <td>EFF.</td> <td>DM</td> </tr> <tr> <td>15-3-85</td> <td>1-1-85</td> <td>321/5</td> </tr> </table>	CERT.	EFF.	DM	15-3-85	1-1-85	321/5
CERT.	EFF.	DM																	
15-3-85	1-1-85	321/5																	
4201		Les Développements Internationaux La Vigie Ltée					CF	1						Prov. 89006820					
4601		7075 blvd. Gouin E. H1E 1A2																	
		VERSO																	
6701		Fraction de co-propriété 0.001																	
1001	89994372	7075 blvd. Gouin E.																	
2001		21	293	A18															
2002		21	293	P1															
2003		21	293	P2															
2990						4200													
3001							3C	2B1	400	5,000	5,400	T R	<table border="1"> <tr> <td>CERT.</td> <td>EFF.</td> <td>DM</td> </tr> <tr> <td>15-3-85</td> <td>1-1-85</td> <td>321/5</td> </tr> </table>	CERT.	EFF.	DM	15-3-85	1-1-85	321/5
CERT.	EFF.	DM																	
15-3-85	1-1-85	321/5																	
4201		Les Développements Internationaux La Vigie Ltée					CF	1						Prov. 89006820					
4601		7075 blvd. Gouin E. H1E 1A2																	
		VERSO																	
6701		Fraction de co-propriété 0.001																	
1001	89994373	7075 blvd. Gouin E.																	
2001		21	293	A19															
2002		21	293	P1															
2003		21	293	P2															
2990						4200													
3001							3C	2B1	400	5,000	5,400	T R	<table border="1"> <tr> <td>CERT.</td> <td>EFF.</td> <td>DM</td> </tr> <tr> <td>15-3-85</td> <td>1-1-85</td> <td>321/5</td> </tr> </table>	CERT.	EFF.	DM	15-3-85	1-1-85	321/5
CERT.	EFF.	DM																	
15-3-85	1-1-85	321/5																	
4201		Les Développements Internationaux La Vigie Ltée					CF	1						Prov. 89006820					
4601		7075 blvd. Gouin E. H1E 1A2																	
		VERSO																	
6701		Fraction de co-propriété 0.001																	

Pouge 1081

89994391

CFN3

4401 Banque Continentale du Canada
4601 600 W. Deschênes St. #100 H3B 4G9

CERT.	EFF.
20685	1-11-84

89994392

CFN3

4401 Banque Continentale du Canada
4601 600 W. Deschênes St. #100 H3B 4G9

CERT.	EFF.
20685	1-11-84

89994393

CFN3

4401 Banque Continentale du Canada
4601 600 W. Deschênes St. #100 H3B 4G9

CERT.	EFF.
20685	1-11-84

AEK20

AEK20

AEK20

CODE	COMPTÉ	EMPLACEMENT - NOM PROFESSION, RÉSIDENCE					SUPERFICIE	CATEGORIE BÂTIMENT	SCOLAIRE			VALEUR EN DOLLARS			MUNICIPAL	REMARQUES	
		ENV. CAD.	CADASTRE	SUBDIVISION	FRONT	PROFONDEUR			TERR.	P	C	TERRAIN	BÂTISSE	TOTAL			
1001	89994374	7075 blvd. Gouin E.															
2001		21	293	A20													
2002		21	293	P1													
2003		21	293	P2													
2990						4200											
3001							3C	2B1	400	5,000	5,400	T R					
4201		Les Développements Internationaux La Vigie Ltée															
4601		7075 blvd. Gouin E. H1E 1A2															
		VERSO															
6701		Fraction de co-propriété 0.001															
1001	89994375	7075 blvd. Gouin E.															
2001		21	293	A21													
2002		21	293	P1													
2003		21	293	P2													
2990						4200											
3001							3C	2B1	400	5,000	5,400	T R					
4201		Les Développements Internationaux La Vigie Ltée															
4601		7075 blvd. Gouin E. H1E 1A2															
		VERSO															
6701		Fraction de co-propriété 0.001															
1001	89994376	7075 blvd. Gouin E.															
2001	A 152741	21	293	A23													
2002	28-10-85	21	293	P1													
2003		21	293	P2													
2990						4200											
3001							3C	2B1	400	5,000	5,400	T R					
4201		Les Développements Internationaux La Vigie Ltée															
4601		7075 blvd. Gouin E. H1E 1A2															
		VERSO															
6701		Fraction de co-propriété 0.001															

CERT.	EFF.	DM
15-3-85	1-1-85	321/5

Prov. 89006820

CERT.	EFF.	DM
15-3-85	1-1-85	321/5

Prov. 89006820

CERT.	EFF.	DM
15-3-85	1-1-85	321/5

Prov. 89006820

89994374

CFNA

4201 Banque Continentale du Canada
 4601 600 bl Dorchester Q. 1100 H3B 4G9

CERT.	EFF.
20685	11/84

89994376

1F21

4201 M. Gerard Briere
 4601 7075 Juvon E. N.E. 1A2

CERT.	EFF.
20284	21/085

89994375

CFNA

4201 Banque Continentale du Canada
 4601 600 bl Dorchester Q. 1100 H3B 4G9

CERT.	EFF.
20685	11/84

1.55 C. 2

89994376

ANNULÉ

CFNA

4201 Banque Continentale du Canada
 4601 600 bl Dorchester Q. 1100 H3B 4G9

CERT.	EFF.
20685	11/84

AEK20

AEK20

CODE	COMPTÉ	EMPLACEMENT - NOM, PROFESSION, RÉSIDENCE					CATEGORIE BÂTIMENT	SCOLAIRE		VALEUR EN DOLLARS			MUNICIPAL	REMARQUES	
		DIV. CAD.	CADASTRE	SUBDIVISION	FRONT	PROFONDEUR		SUPERFICIE	TERR.	P. C.	TERRAIN	BÂTISSE			TOTAL
1001	89994377	7075 blvd. Gouin E.													
2001	A-151862	21	293	A25											
2002	10-10-85	21	293	P1											
2003		21	293	P2											
2990						4200									
3001							3C	2B1	400	5,000	5,400	T R			
4201		Les Développements Internationaux La Vigie Ltée					CF	1							
4601		7075 blvd. Gouin E. H1E 1A2													
6701		Fraction de co-propriété 0.001													
1001	89994378	7075 blvd. Gouin E.													
2001	A-154916	21	293	A27											
2002	29-11-85	21	293	P1											
2003		21	293	P2											
2990						4200									
3001							3C	2B1	400	5,000	5,400	T R			
4201		Les Développements Internationaux La Vigie Ltée					CF	1							
4601		7075 blvd. Gouin E. H1E 1A2													
6701		Fraction de co-propriété 0.001													
1001	89994379	7075 blvd. Gouin E.													
2001		21	293	A28											
2002		21	293	P1											
2003		21	293	P2											
2990						4200									
3001							3C	2B1	400	5,000	5,400	T R			
4201		Les Développements Internationaux La Vigie Ltée					CF	1							
4601		7075 blvd. Gouin E. H1E 1A2													
6701		Fraction de co-propriété 0.001													

CERT.	EFF.	Qm
15-3-85	1-1-85	321/5

Prov. 89006820

CERT.	EFF.	Qm
15-3-85	1-1-85	321/5

Prov. 89006820

CERT.	EFF.	Qm
15-3-85	1-1-85	321/5

Prov. 89006820

89994377

ANNULÉ

CFN2

89994377

F.I.L.

4201 Banque Continentale du Canada
 4601 600 bl. Dorchester O. #100 H3B 4G9

4201 R. Dominique Pagan
 4601 7075 Bl. Jean E., H2E 2A2

CERT.	EFF.
206/85	1-11-84

CERT.	EFF.
6/12/85	10/10/85
	359

89994378

ANNULÉ

CFN2

89994378

F.I.L.

4201 Banque Continentale du Canada
 4601 600 bl. Dorchester O. #100 H3B 4G9

4201 M. Françoise Bernain
 4601 7075 Bl. Jean E. H2E 2A2

CERT.	EFF.
206/85	1-11-84

01286/29-11-85	2/88
----------------	------

89994379

CFN2

4201 Banque Continentale du Canada
 4601 600 bl. Dorchester O. #100 H3B 4G9

CERT.	EFF.
206/85	1-11-84

AEB20

AEB20

CODE	COMPTE	EMPLACEMENT - NOM, PROFESSION, RÉSIDENCE					CATEGORIE BÂTIMENT	SCOLAIRE		VALEUR EN DOLLARS			MUNICIPAL *	REMARQUES	
		DIV CAD	CADASTRE	SUBDIVISION	FRONT	PROFONDEUR		SURFACE	TERR. P. C.	TERRAIN	BÂTISSE	TOTAL			
1001	89994380	7075 blvd. Gouin E.													
2001	A-148318	21	293	A29											
2002	12-8-85.	21	293	P1											
2003		21	293	P2											
2990						4200									
3001							3C	2B1	400	5,000	5,400	T R			
4201		Les Développements Internationaux La Vigie Ltée					CF	1							
4601		7075 blvd. Gouin E. H1E 1A2													
6701		Fraction de co-propriété 0.001													
		VERSO													
1001	89994381	7075 blvd. Gouin E.													
2001		21	293	A30											
2002		21	293	P1											
2003		21	293	P2											
2990						4200									
3001							3C	2B1	400	5,000	5,400	T R			
4201		Les Développements Internationaux La Vigie Ltée					CF	1							
4601		7075 blvd. Gouin E. H1E 1A2													
6701		Fraction de co-propriété 0.001													
		VERSO													
1001	89994382	7075 blvd. Gouin E.													
2001	A-155888	21	293	A31											
2002	11-12-85.	21	293	P1											
2003		21	293	P2											
2990						4200									
3001							3C	2B1	400	5,000	5,400	T R			
4201		Les Développements Internationaux La Vigie Ltée					CF	1							
4601		7075 blvd. Gouin E. H1E 1A2													
6701		Fraction de co-propriété 0.001													
		VERSO													

CERT.	EFF.	DM
15-3-85	1-1-85	321/5

Prov. 89006820

CERT.	EFF.	DM
15-3-85	1-1-85	321/5

Prov. 89006820

CERT.	EFF.	DM
15-3-85	1-1-85	321/5

Prov. 89006820

89994380

ANNULÉ

CFNS

4201 Banque Continentale du Canada
 4601 600 bl. Dorchester O. + 100 H3B 4G9

CERT.	EFF.
20/85	1-11-84

89994381

CFNS

4201 Banque Continentale du Canada
 4601 600 bl. Dorchester O. + 100 H3B 4G9

CERT.	EFF.
10/85	1-11-84

89994382

CFNS

4201 Banque Continentale du Canada
 4601 600 bl. Dorchester O. + 100 H3B 4G9

CERT.	EFF.
20/85	1-11-84

ANNULÉ

89994382

IFI

4201 R. Jacques Larivière
 4601 7075 Bl. Jean E #1001 H1E 1A2

CERT.	EFF.
1-3-86	1-1-85
86	85

89994380

SPEL

4201 Ruelle Jacques Larivière
 4601 7075 Bl. Jean E, #902, H1E 2A2

CERT.	EFF.
26/9/85	12/2/85
	319

AEK20

AEK20

AEK20

CODE	COMPTÉ	EMPLACEMENT - NOM, PROFESSION, RÉSIDENCE					SUPERFICIE	CATEGORIE BÂTIMENT	SCOLAIRE		VALEUR EN DOLLARS			MUNICIPAL	REMARQUES
		DIV. CAD.	CADASTRE	SUBDIVISION	FRONT	PROFONDEUR			TERR. P.	TERR. C.	TERRAIN	BÂTISSE	TOTAL		
1001	89994383	7075 blvd. Gouin E.													
2001		21	293	A32											
2002		21	293	P1											
2003		21	293	P2											
2990						4200									
3001								3C	2B1	400	5,000	5,400	T R		
4201		Les Développements Internationaux La Vigie Ltée													
4601		7075 blvd. Gouin E. H1E 1A2													
6701		Fraction de co-propriété 0.001													
1001	89994384	7075 blvd. Gouin E.													
2001		21	293	A33											
2002		21	293	P1											
2003		21	293	P2											
2990						4200									
3001								3C	2B1	400	5,000	5,400	T R		
4201		Les Développements Internationaux La Vigie Ltée													
4601		7075 blvd. Gouin E. H1E 1A2													
6701		Fraction de co-propriété 0.001													
1001	89994385	7075 blvd. Gouin E.													
2001		21	293	A34											
2002		21	293	P1											
2003		21	293	P2											
2990						4200									
3001								3C	2B1	400	5,000	5,400	T R		
4201		Les Développements Internationaux La Vigie Ltée													
4601		7075 blvd. Gouin E. H1E 1A2													
6701		Fraction de co-propriété 0.001													

CERT.	EFF.	OM
15-3-85	1-1-85	321/5

Prov. 89006820

CERT.	EFF.	OM
15-3-85	1-1-85	321/5

Prov. 89006820

CERT.	EFF.	OM
15-3-85	1-1-85	321/5

Prov. 89006820

29944383

CFN2

4301 Banque Continentale du Canada
4601 600 bl. Dorchester C #100 H3B 4G9

CERT.	EFF.
20685	1-11-84

29944384

CFN2

4301 Banque Continentale du Canada
4601 600 bl. Dorchester C #100 H3B 4G9

CERT.	EFF.
20685	1-11-84

29944385

CFN2

4301 Banque Continentale du Canada
4601 600 bl. Dorchester C #100 H3B 4G9

CERT.	EFF.
20685	1-11-84

AEB20

AEB20

AEB20

CODE	COMPTÉ	EMPLACEMENT - NOM, PROFESSION, RÉSIDENCE						CATEGORIE BÂTIMENT	SCOLAIRE		VALEUR EN DOLLARS			MUNICIPAL	REMARQUES
		DIV. CAD.	CADASTRE	SUBDIVISION	FRONT	PROFONDEUR	SUPERFICIE		TERR.	P. C.	TERRAIN	BÂTISSE	TOTAL		
1001	89994386	7075 blvd. Gouin E.													
2001	1-151321	21	293	A36											
2002	1-10 BS	21	293	P1											
2003		21	293	P2											
2990						4200									
3001								3C	2B1	400	5,000	5,400	T R		
4201		Les Développements Internationaux La Vigie Ltée						CF	1						
4601		7075 blvd. Gouin E. H1E 1A2													
6701		Fraction de co-propriété 0.001													
1001	89994387	7075 blvd. Gouin E.													
2001		21	293	A37											
2002		21	293	P1											
2003		21	293	P2											
2990						4200									
3001								3C	2B1	400	5,000	5,400	T R		
4201		Les Développements Internationaux La Vigie Ltée						CF	1						
4601		7075 blvd. Gouin E. H1E 1A2													
6701		Fraction de co-propriété 0.001													
1001	89994388	7075 blvd. Gouin E.													
2001		21	293	A38											
2002		21	293	P1											
2003		21	293	P2											
2990						4200									
3001								3C	2B1	400	5,000	5,400	T R		
4201		Les Développements Internationaux La Vigie Ltée						CF	1						
4601		7075 blvd. Gouin E. H1E 1A2													
6701		Fraction de co-propriété 0.001													

CERT.	EFF.	DTN
15-3-85	1-1-85	321/S

Prov. 89006820

CERT.	EFF.	DTN
15-3-85	1-1-85	321/S

Prov. 89006820

CERT.	EFF.	DTN
15-3-85	1-1-85	321/S

Prov. 89006820

89994386

ANNULÉ CFNA

4201 Banque Continentale du Canada
4601 600 bl. Dorchester O. #100 H3B 4G9

CERT.	EFF.
20/85	1-11-84

89994387

CFNA

4201 Banque Continentale du Canada
4601 600 bl. Dorchester O. #100 H3B 4G9

CERT.	EFF.
20/85	1-11-84

89994388

CFNA

4201 Banque Continentale du Canada
4601 600 bl. Dorchester O. #100 H3B 4G9

CERT.	EFF.
20/85	1-11-84

89994386

3F12

4201 M. Roger Dupont
4601 576 Bonville, Bihed J3G 2G6

3F12

4202 Mlle Louise Henri

AEB20

CERT.	EFF.
6/12/85	1/10/85 359

AEB20

AEB20

CODE	COMPTÉ	EMPLACEMENT - NOM, PROFESSION, RÉSIDENCE					SUPERFICIE	CATEGORIE BÂTIMENT	SCOLAIRE		VALEUR EN DOLLARS			MUNICIPAL	REMARQUES
		DIV. CAD.	CADASTRE	SUBDIVISION	FRONT	PROFONDEUR			TERR. P. C.	TERRAIN	BÂTISSÉ	TOTAL			
1001	89994389	7075 blvd. Gouin E.													
2001		21	293	A39											
2002		21	293	P1											
2003		21	293	P2											
2990						4200									
3001							3C	2B1	400	1,600	2,000	T R			
4201		Les Développements Internationaux La Vigie Ltée					CF	1							
4601		7075 blvd. Gouin E. H1E 1A2													
6701		Fraction de co-propriété 0.001													
1001	89994390	7075 blvd. Gouin E.													
2001		21	293	A40											
2002		21	293	P1											
2003		21	293	P2											
2990						4200									
3001							3C	2B1	400	5,000	5,400	T R			
4201		Les Développements Internationaux La Vigie Ltée					CF	1							
4601		7075 blvd. Gouin E. H1E 1A2													
6701		Fraction de co-propriété 0.001													
1001	89994391	7075 blvd. Gouin E.													
2001		21	293	A42											
2002		21	293	P1											
2003		21	293	P2											
2990						4200									
3001							3C	2B1	400	5,000	5,400	T R			
4201		Les Développements Internationaux La Vigie Ltée					CF	1							
4601		7075 blvd. Gouin E. H1E 1A2													
6701		Fraction de co-propriété 0.001													

CERT.	EFF.	0m
15 3 85	1-1-85	321/5

Prov. 89006820

CERT.	EFF.	0m
15 3 85	1-1-85	321/5

Prov. 89006820

CERT.	EFF.	0m
15 3 85	1-1-85	321/5

Prov. 89006820

89994384

CFNB

4301 Banque Continentale du Canada
 4601 600 St. Dencheste E #100 H3B 4G9

CERT.	EFF.
20/6/85	1/11/84

89994390

CFNB

4301 Banque Continentale du Canada
 4601 600 St. Dencheste E #100 H3B 4G9

CERT.	EFF.
20/6/85	1/11/84

89994391

CFNB

4301 Banque Continentale du Canada
 4601 600 St. Dencheste E #100 H3B 4G9

CERT.	EFF.
20/6/85	1/11/84

AEB20

AEB20

CODE	COMPTÉ	EMPLACEMENT - NOM, PROFESSION, RÉSIDENCE					CATEGORIE BÂTIMENT	SCOLAIRE		VALEUR EN DOLLARS			MUNICIPAL	REMARQUES	
		DIV. CAD.	CANASTRE	SUBDIVISION	FRONT	PROFONDEUR		SUPERFICIE	TERR. P. C.	TERRAIN	BÂTISSE	TOTAL			
1001	89994392	7075 blvd. Gouin E.													
2001	A152004	21	293	A43											
2002	15-10-85	21	293	P1											
2003		21	293	P2											
2990						4200									
3001							3C	2B1	400	5,000	5,400	T R			
4201		Les Développements Internationaux La Vigie Ltée					CF	1							
4601		7075 blvd. Gouin E. H1E 1A2													
6701		Fraction de co-propriété 0.001													
		VERSO													
1001	89994393	7075 blvd. Gouin E.													
2001		21	293	A44											
2002		21	293	P1											
2003		21	293	P2											
2990						4200									
3001							3C	2B1	400	5,000	5,400	T R			
4201		Les Développements Internationaux la Vigie Ltée					CF	1							
4601		7075 blvd. Gouin E. H1E 1A2													
6701		Fraction de co-propriété 0.001													
		VERSO													
1001	89994394	7075 blvd. Gouin E.													
2001		21	293	A45											
2002		21	293	P1											
2003		21	293	P2											
2990						4200									
3001							3C	2B1	400	5,000	5,400	T R			
4201		Les Développements Internationaux La Vigie Ltée					CF	1							
4601		7075 blvd. Gouin E. H1E 1A2													
6701		Fraction de co-propriété 0.001													
		VERSO													

CERT.	EFF.	0m
15-3-85	1-1-85	321/5

Prov. 89006820

CERT.	EFF.	0m
15-3-85	1-1-85	321/5

Prov. 89006820

CERT.	EFF.	0m
15-3-85	1-1-85	321/5

Prov. 89006820

29994392

ANNULÉ

CFN2

29994392

3F11

4301 Banque Continentale du Canada
 4601 600 bl. Dorchester O. #100 H3B 4G9

4201 7075 bl. Jean E, H2E 2G2
 4601 7075 bl. Jean E, H2E 2G2

CERT.	EFF.
20685	11184

CERT.	EFF.
212/85	1410/81

29994393

CFN2

AEK20

4301 Banque Continentale du Canada
 4601 600 bl. Dorchester O. #100 H3B 4G9

CERT.	EFF.
20685	11184

29994394

CFN2

AEK20

4301 Banque Continentale du Canada
 4601 600 bl. Dorchester O. #100 H3B 4G9

CERT.	EFF.
20685	11184

AEK20

RÔLE D'ÉVALUATION DES IMMEUBLES POUR L'EXERCICE FINANCIER

SERVICE D'ÉVALUATION

CODE	COMITÉ	EMPLACEMENT - NOM, PROFESSION, RESIDENCE					CATEGORIE BÂTIMENT	SCOLAIRE		VALEUR EN DOLLARS			MUNICIPAL	REMARQUES	
		DIV. CAD.	CADASTRE	SUBDIVISION	FRONT	PROFONDEUR		SUPERFICIE	TERR. P. C.	TERRAIN	BATISSE	TOTAL			
1001	89994395	7075 blvd. Gouin E.													
2001	A157220	21	293	A46											
2002	011085	21	293	P1											
2003		21	293	P2											
2990						4200									
3001							3C	2B1	400	5,000	5,400	T R	CERT. 15.3.85 EFF. 1.1.85 am 321.5	Prov. 89006820	
4201		Les Développements Internationaux La Vigie Ltée					CF	1							
4601		7075 blvd. Gouin E. H1E 1A2													
6701		Fraction de co-propriété 0.001													
1001	89994396	7075 blvd. Gouin E.													
2001		21	293	A47											
2002		21	293	P1											
2003		21	293	P2											
2990						4200									
3001							3C	2B1	400	5,000	5,400	T R	CERT. 15.3.85 EFF. 1.1.85 am 321.5	Prov. 89006820	
4201		Les Développements Internationaux La Vigie Ltée					CF	1							
4601		7075 blvd. Gouin E. H1E 1A2													
6701		Fraction de co-propriété 0.001													
1001	89994397	7075 blvd. Gouin E.													
2001	A152658	21	293	A48											
2002	24-10-85	21	293	P1											
2003		21	293	P2											
2990						4200									
3001							3C	2B1	400	5,000	5,400	T R	CERT. 15.3.85 EFF. 1.1.85 am 321.5	Prov. 89006820	
4201		Les Développements Internationaux La Vigie Ltée					CF	1							
4601		7075 blvd. Gouin E. H1E 1A2													
6701		Fraction de co-propriété 0.001													

89994395

ANNULÉ CFNB

4201 Banque Continentale du Canada
4601 600 bl. Dorchester O. #100 H3B 4G9

CERT.	EFF.
20-6-85	1-11-84

89994396

CFNB

4201 Banque Continentale du Canada
4601 600 bl. Dorchester O. #100 H3B 4G9

CERT.	EFF.
20-6-85	1-11-84

89994397

ANNULÉ CFNB

4201 Banque Continentale du Canada
4601 600 bl. Dorchester O. #100 H3B 4G9

CERT.	EFF.
20-6-85	1-11-84

89994395

3EJ1

4201 Zelle Louise Begon
4601 7075 Bl. Honoré E. #1204

CERT.	EFF.
6-11-87	1-11-85
	359

89994397

AEK20

IFI1

4201 M. Donat Fortin
4601 7075 Bl. Honoré E. #1003 H1E 5A8

CERT.	EFF.
21-2-86	24-10-85
	268

AEK20

AEB20

CODE	COMPTE	EMPLACEMENT - NOM, PROFESSION, RESIDENCE						CATEGORIE BÂTIMENT	SCOLAIRE		VALEUR EN DOLLARS			MUNICIPAL	REMARQUES	
		DIV. CAD.	CADASTRE	SUBDIVISION	FRONT	PROFONDEUR	SUPERFICIE		TERR. P.	C	TERRAIN	BÂTISSE	TOTAL			
1001	89994398	7075 blvd. Gouin E.														
2001		21	293	A49												
2002		21	293	P1												
2003		21	293	P2												
2990						4200										
3001								3C	2B1	400	5,000	5,400	T R			
4201		Les Développements Internationaux La Vigie Ltée						CF	1							
4601		7075 blvd. Gouin E. H1E 1A2														
6701		Fraction de co-propriété 0.001														
		VERSO														
1001	89994399	7075 blvd. Gouin E.														
2001		21	293	A50												
2002		21	293	P1												
2003		21	293	P2												
2990						4200										
3001								3C	2B1	400	5,000	5,400	T R			
4201		Les Développements Internationaux La Vigie Ltée						CF	1							
4601		7075 blvd. Gouin E. H1E 1A2														
6701		Fraction de co-propriété 0.001														
		VERSO														
1001	89994400	7075 blvd. Gouin E.														
2001		21	293	A51												
2002		21	293	P1												
2003		21	293	P2												
2990						4200										
3001								3C	2B1	400	5,000	5,400	T R			
4201		Les Développements Internationaux La Vigie Ltée						CF	1							
4601		7075 blvd. Gouin E. H1E 1A2														
6701		Fraction de co-propriété 0.001														
		VERSO														

CERT.	EFF.	AM
15-3-85	1-1-85	321/5

Prov. 89006820

CERT.	EFF.	AM
15-3-85	1-1-85	321/5

Prov. 89006820

CERT.	EFF.	AM
15-3-85	1-1-85	321/5

Prov. 89006820

89994398

CFNS

4401 Banque Continentale du Canada
 4401 650 bl. Dorchester R. #100 H3B 4G9

CERT.	EFF.
20685	1-11-84

89994399

CFNS

4401 Banque Continentale du Canada
 4401 650 bl. Dorchester R. #100 H3B 4G9

CERT.	EFF.
20685	1-11-84

89994400

CFNS

4401 Banque Continentale du Canada
 4401 650 bl. Dorchester R. #100 H3B 4G9

CERT.	EFF.
20685	1-11-84

A5K20

A5K20

A5K20

CODE	COMPTÉ	EMPLACEMENT - NOM, PROFESSION, RÉSIDENCE					CATEGORIE BÂTIMENT	SCOLAIRE		VALEUR EN DOLLARS			MUNICIPAL *	REMARQUES	
		DIV. CAD.	CADASTRE	SUBDIVISION	FRONT	PROFONDEUR		SUPERFICIE	TERR. P. C.	TERRAIN	BÂTIMENT	TOTAL			
1001	89994401 A-144160 17-6-85	7075 blvd. Gouin E.													
2001		21	293	R07											
2002		21	293	P1											
2003		21	293	P2											
2990						4200									
3001							3C	2B1	400	5,000	5,400	T R			
4201		Les Développements Internationaux La Vigie Ltée					CF	1							
4601		7075 blvd. Gouin E. H1E 1A2													
6701		Fraction de co-propriété 0.001													
		VERSO													
1001	89994402	7075 blvd. Gouin E.													
2001		21	293	R08											
2002		21	293	P1											
2003		21	293	P2											
2990						4200									
3001							3C	2B1	400	1,600	2,000	T R			
4201		Les Développements Internationaux La Vigie Ltée					CF	1							
4601		7075 blvd. Gouin E. H1E 1A2													
6701		Fraction de co-propriété 0.001													
		VERSO													
1001	89994403 A-146580 16-7-85	7075 blvd. Gouin E.													
2001		21	293	R09											
2002		21	293	P1											
2003		21	293	P2											
2990						4200									
3001							3C	2B1	400	5,000	5,400	T R			
4201		Les Développements Internationaux La Vigie Ltée					CF	1							
4601		7075 blvd. Gouin E. H1E 1A2													
6701		Fraction de co-propriété 0.001													
		VERSO													

CERT.	EFF.	0m
15-3-85	1-1-85	321/5

Prov. 89006820

CERT.	EFF.	0m
15-3-85	1-1-85	321/5

Prov. 89006820

CERT.	EFF.	0m
15-3-85	1-1-85	321/5

Prov. 89006820

29994401

ANNULÉ² CFNA4201 Banque Continentale du Canada
4201 100 bl. Dorchester O. #100 H3B 4G9

CERT.	EFF.
20/6/85	1/11/84

23994401

CFNA

4201 M. Pinello P. Lala
4601 7075 Avenue E. #1303, H2E 1A2

CERT.	EFF.
5/1/85	17/6/85

69994402

CFNA

4201 Banque Continentale du Canada
4201 100 bl. Dorchester O. #100 H3B 4G9

CERT.	EFF.
20/6/85	1/11/84

AEB20

89994403

ANNULÉ² CFNA4201 Banque Continentale du Canada
4201 100 bl. Dorchester O. #100 H3B 4G9

CERT.	EFF.
20/6/85	1/11/84

AEB20

89994403

CFNA

4201 M. Raymond Beaudin
4601 7075 Avenue E. #1404 H1E 1A2

CERT.	EFF.
20/6/85	11/7/85

AEB20

RÔLE D'ÉVALUATION DES IMMEUBLES POUR L'EXERCICE FINANCIER

SERVICE D'ÉVALUATION

CODE	COMPTÉ	EMPLACEMENT - NOM, PROFESSION, RESIDENCE					CATEGORIE BÂTIMENT	SCOLAIRE		VALEUR EN DOLLARS			MUNICIPAL *	REMARQUES	
		DIV. DAC	CADASTRE	SUBDIVISION	FRONT	PROFONDEUR		SUPERFICIE	TERR. P.C.	TERRAIN	BÂTISSE	TOTAL			
1001	89994404														
2001		21	293	R10											
2002		21	293	P1											
2003		21	293	P2											
2990						4200									
3001							3C	2B1	400	5,000	5,400	T R			
4201		Les Développements Internationaux La Vigie Ltée					CF	1							
4601		7075 blvd. Gouin E. H1E 1A2													
		VERSO													
6701		Fraction de co-propriété 0.001													
1001	89994405														
2001		21	293	R11											
2002		21	293	P1											
2003		21	293	P2											
2990						4200									
3001							3C	2B1	400	5,000	5,400	T R			
4201		Les Développements Internationaux La Vigie Ltée					CF	1							
4601		7075 blvd. Gouin E. H1E 1A2													
		VERSO													
6701		Fraction de co-propriété 0.001													
1001	89994406														
2001		21	293	R12											
2002		21	293	P1											
2003		21	293	P2											
2990						4200									
3001							3C	2B1	400	5,000	5,400	T R			
4201		Les Développements Internationaux La Vigie Ltée					CF	1							
4601		7075 blvd. Gouin E. H1E 1A2													
		VERSO													
6701		Fraction de co-propriété 0.001													

CERT.	EFF.	DM
15385	1-1-85	321/5

Prov. 89006820

CERT.	EFF.	DM
15385	1-1-85	321/5

Prov. 89006820

CERT.	EFF.	DM
15385	1-1-85	321/5

Prov. 89006820

89994404

CFNR

4201 Banque Continentale du Canada
 4601 600 bl. Dorchester O. -100 HEB 469

CERT.	EFF.
20-6-85	11-11-84

89994405

ANNULE

CFNR

4201 Banque Continentale du Canada
 4601 600 bl. Dorchester O. -100 HEB 469

CERT.	EFF.
20-6-85	11-11-84

89994406

ANNULE

CFNR

4201 Banque Continentale du Canada
 4601 600 bl. Dorchester O. -100 HEB 469

CERT.	EFF.
20-6-85	11-11-84

89994406

IFI

4201 M. Yves Charbonneau
 4601 7075 Bl. Louis I. #1504 HIE 182

4202 Mme. Raje Hammond

IFI

AFB20

CERT.	EFF.
5-8-85	2-7-85

89994405

IFI

4201 M. Raymond Berlatu
 4601 7075 Louis I #1404 HIE 182

CERT.	EFF.
28-10-85	11-17-85

AFB20

AFB20

CODE	COMPTÉ	EMPLACEMENT - NOM, PROFESSION, RÉSIDENCE					SUPERFICIE	CATEGORIE BÂTIMENT	SCOLAIRE		VALEUR EN DOLLARS			MUNICIPAL	REMARQUES
		DIV. CAD.	CADASTRE	SUBDIVISION	FRONT	PROFONDEUR			TERR. P. C.	TERRAIN	BÂTISSE	TOTAL			
1001	89994407	7075 blvd. Gouin E.													
2001		21	293	R13											
2002		21	293	P1											
2003		21	293	P2											
2990						4200									
3001							3C	2B1	400	5,000	5,400	T R			
4201		Les Développements Internationaux La Vigie Ltée						CF	1						
4601		7075 blvd. Gouin E. H1E 1A2													
6701		Fraction de co-propriété 0.001													
1001	89994408	7075 blvd. Gouin E.													
2001	A-14756 14-76	21	293	R14											
2002		21	293	P1											
2003		21	293	P2											
2990						4200									
3001							3C	2B1	400	5,000	5,400	T R			
4201		Les Développements Internationaux La Vigie Ltée						CF	1						
4601		7075 blvd. Gouin E. H1E 1A2													
6701		Fraction de co-propriété 0.001													
1001	89994409	7075 blvd. Gouin E.													
2001		21	293	R15											
2002		21	293	P1											
2003		21	293	P2											
2990						4200									
3001							3C	2B1	400	5,000	5,400	T R			
4201		Les Développements Internationaux La Vigie Ltée						CF	1						
4601		7075 blvd. Gouin E. H1E 1A2													
6701		Fraction de co-propriété 0.001													

CERT.	EFF.	Am
15-3-85	1-1-85	321/5

Prov. 89006820

CERT.	EFF.	Am
15-3-85	1-1-85	321/5

Prov. 89006820

CERT.	EFF.	Am
15-3-85	1-1-85	321/5

Prov. 89006820

89994409

CFNA

4301 Banque Continentale du Canada
 4401 100 bl. Dorchester St. #100 H3B 4G9

CERT.	EFF.
2685	1-11-84

89994409

ANNULÉ

CFNA

AEB20

4301 Banque Continentale du Canada
 4401 100 bl. Dorchester St. #100 H3B 4G9

CERT.	EFF.
2685	1-11-84

89994409

CFNA

4301 Banque Continentale du Canada
 4401 100 bl. Dorchester St. #100 H3B 4G9

CERT.	EFF.
2685	1-11-84

89994408

3E11

AEB20

4301 Hill Commercial Bureau
 4401 7075 Bl. Gouin E. #202 H1E 1A2

CERT.	EFF.
54185	29/11/83 345

AEB20

ROLE D'ÉVALUATION DES IMMEUBLES POUR L'EXERCICE FINANCIER

SERVICE D'ÉVALUATION

CODE	COMPTÉ	EMPLACEMENT - NOM, PROFESSION, RÉSIDENCE						CATEGORIE BÂTIMENT	SCOLAIRE	VALEUR EN DOLLARS			MUNICIPAL	REMARQUES	
		DIV. CAD.	CADASTRE	SUBDIVISION	FRONT	PROFONDEUR	SUPERFICIE			TERR. P. C.	TERRAIN	BATISSE			TOTAL
1001	89994410	7075 blvd. Gouin E.													
2001		21	293	R16											
2002		21	293	P1											
2003		21	293	P2											
2990						4200									
3001							3C	2B1	400	5,000	5,400	T R			
4201		Les Développements Internationaux La Vigie Ltée						CF	1						
4601		7075 blvd. Gouin E. H1E 1A2													
6701		Fraction de co-propriété 0.001													
1001	89994411	7075 blvd. Gouin E.													
2001		21	293	R17											
2002		21	293	P1											
2003		21	293	P2											
2990						76600									
3001							3C	2B1	7,100	12,900	20,000	T R			
4201		Les Développements Internationaux La Vigie Ltée						CF	1						
4601		7075 blvd. Gouin E. H1E 1A2													
6701		Fraction de co-propriété 0.001													

CERT.	EFF.	cm
15-3-85	1-1-85	321/5

Prov. 89006820

CERT.	EFF.	cm
15-3-85	1-1-85	321/5

Prov. 89006820

89994410

CFNB

4901 Banque Continentale du Canada
4601 100 bl. Dorchester O. #100 H3B 4G9

CERT.	EFF.
20 6 85	11 84

89994411

CFNB

4901 Banque Continentale du Canada
4601 100 bl. Dorchester O. #100 H3B 4G9

CERT.	EFF.
20 6 85	11 84

89994410

89994411

CODE	COMPTÉ	EMPLACEMENT - NOM, PROFESSION, RÉSIDENCE						CATEGORIE BÂTIMENT	SCOLAIRE		VALEUR EN DOLLARS			MUNICIPAL	REMARQUES	
		DIV. CAD.	CADASTRE	SUBDIVISION	FRONT	PROFONDEUR	SUPERFICIE		TERR P/C	TERRAIN	BÂTISSE	TOTAL				
1001	89995000														Prov. de 85701992	
2002		21	136	1299-1	68.76	IRR.										
2002					80.21	124.18										
3001								7B	2B1	28700.		28700.	T VV			
4201							CF	2								
4601																
6620																
		Association Trevisani dans Monde Région Montréal														
		5629 Des Chrysanthèmes, Montréal Nord H1G 2K1														
		7995 Blaise Pascal H1E 5G8 P122 (18488) om 4528														
		Propriété sujette à surtaxe sur terrain vague desservi														

CODE	COMPTÉ	EMPLACEMENT - NOM, PROFESSION, RÉSIDENCE					CATEGORIE BÂTIMENT	SCOLAIRE		VALEUR EN DOLLARS			MUNICIPAL	REMARQUES	
		DIV. CAD.	CADASTRIC	SUBDIVISION	FRONT	PROFONDEUR		SUPERFICIE	P	C	TERRAIN	BÂTISSE			TOTAL
1001	89995100	Lot Bl. Maurice-Duplessis													
2002	A148482	21	108	662	59.73	111.88									
2002	N-8-85				37.31	110.00					5,446.00				
3001							7A		2B1	12,200		12,200	T	VV	
4201		Mr. Henry Steckler 83.33%					IA								
4601		4665 Bouchette, H3W 1C6					1								
4202		Mr. Arthur H. Steckler 16.67%					IA								
4602		5720 Cavendish Bl. Côte St-Luc, H4W 1S9					2								
5701		Att.: A.H. Steckler													
5702		5115 de Gaspé app. 200, H2T 3B7													
6620		PROPRIETE SUJETTE A SURTAXE SUR TERRAIN VAGUE DESSERVI.													
1001	89995102	Lot Bl. Maurice Duplessis													
2002	A148482	21	108	663	44.58	110.00									
2002	N-8-85				41.30						4,543.00				
3001							7A		2B1	10,200		10,200	T	VV	
4201		Mr. Henry Steckler 83.33%					IA								
4601		4665 Bouchette, H3W 1C6					1								
4202		Mr. Arthur H. Steckler 16.67%					IA								
4602		5720 Cavendish Bl. Côte St-Luc, H4W 1S9					2								
5701		Att.: A.H. Steckler													
5702		5115 de Gaspé app. 200, H2T 3B7													
6620		PROPRIETE SUJETTE A SURTAXE SUR TERRAIN VAGUE DESSERVI.													
1001	89995104	Lot Bl. Maurice-Duplessis													
2002	A148482	21	108	664	41.30	110.00									
2002	N-8-85										4,543.00				
3001							7A		2B1	10,200		10,200	T	VV	
4201		Mr. Henry Steckler 83.33%					IA								
4601		4665 Bouchette, H3W 1C6					1								
4202		Mr. Arthur H. Steckler 16.67%					IA								
4602		5720 Cavendish Bl. Côte St-Luc, H4W 1S9					2								
5701		Att.: A.H. Steckler													
5702		5115 de Gaspé app. 200, H2T 3B7													
6620		PROPRIETE SUJETTE A SURTAXE SUR TERRAIN VAGUE DESSERVI.													

CERT.	EFF.	
11/1/85	11/1/85	326

Provient de
89649818

CERT.	EFF.	
11/1/85	11/1/85	326

Provient de
89649818

CERT.	EFF.	
11/1/85	11/1/85	326

Provient de
89649818

P1095

89995100

3FEL

4201 M. Pasquale Polito

4601 12139-16^e Avenue, H3V 2V6

3FEL

4202 Julie Maria Di Pietro

CART.	EFF.	
26/9/85	14/3/85	359

89995102

3FEL

4201 M. Pasquale Polito

4601 12139-16^e Avenue, H3V 2V6

3FEL

4202 Julie Maria Di Pietro

CART.	EFF.	
26/9/85	14/3/85	359

89995104

3FEL

4201 M. Pasquale Polito

4601 12139-16^e Avenue, H3V 2V6

3FEL

4202 Julie Maria Di Pietro

CART.	EFF.	
26/9/85	14/3/85	359

CODE	COMPTÉ	EMPLACEMENT - NOM, PROFESSION, RÉSIDENCE					CATEGORIE BÂTIMENT	SCOLAIRE		VALEUR EN DOLLARS			MUNICIPAL	REMARQUES	
		DIVISION CADASTRE	SUBDIVISION	FRONT	PROFONDEUR	SUPERFICIE		TERR P. C.	TERRAIN	BATISSE	TOTAL				
1001	89995106 A 148482 14-8-85	Lot Bl. Maurice Duplessis													
2002		21 108 665		41.30	110.00	4,543.00									CERT. EFF. <i>R</i> 18/12/85 1/1/85 326 Provient de 89649818
3001							7A	2B1	10,200		10,200		T VV		
4201		Mr. Henry Steckler 83.33%					1A								
4601		4665 Bouchette, H3W 1C6													
4202		Mr. Arthur H. Steckler 16.67%					1A								
4602		5720 Cavendish Bl. Côte St-Luc, H4W 1S9													
5701		Att.: A.H. Steckler													
5702		5115 de Gaspé app. 200, H2T 3B7													
6620		PROPRIETE SUJETTE A SURTAXE SUR TERRAIN VAGUE DESSERVI													
1001	89995108 A 148138 8-8-85	Lot Bl. Maurice-Duplessis													
2002		21 108 666		41.30	110.00	4,543.00									CERT. EFF. <i>R</i> 18/12/85 1/1/85 326 Provient de 89649818
3001							7A	2B1	10,200		10,200		T VV		
4201		Mr. Henry Steckler 83.33%					1A								
4601		4665 Bouchette, H3W 1C6													
4202		Mr. Arthur H. Steckler 16.67%					1A								
4602		5720 Cavendish Bl. Côte St-Luc, H4W 1S9													
5701		Att.: A.H. Steckler													
5702		5115 de Gaspé app. 200, H2T 3B7													
6620		PROPRIETE SUJETTE A SURTAXE SUR TERRAIN VAGUE DESSERVI													
1001	89995110 A 148138 8-8-85	Lot Bl. Maurice-Duplessis													
2002		21 108 667		41.30	110.00	4,543.00									CERT. EFF. <i>R</i> 18/12/85 1/1/85 326 Provient de 89649818
3001							7A	2B1	10,200		10,200		T VV		
4201		Mr. Henry Steckler 83.33%					1A								
4601		4665 Bouchette, H3W 1C6													
4202		Mr. Arthur H. Steckler 16.67%					1A								
4602		5720 Cavendish Bl. Côte St-Luc, H4W 1S9													
5701		Att.: A.H. Steckler													
5702		5115 de Gaspé app. 200, H2T 3B7													
6620		PROPRIETE SUJETTE A SURTAXE SUR TERRAIN VAGUE DESSERVI													

P1096

89995706

1FJL

4201 M. Pagnale Polito

4601 12139-16 Avenue, HAE 2V6

3FJL

4202 Mlle Maria Di Pietro

GRAT.	EFF.	
26/9/85	14/9/85	359

89995708

1FJL

4201 M. Pagnale Polito

4601 12139-16 Avenue, HAE 2V6

3FJL

4202 Mlle Maria Di Pietro

GRAT.	EFF.	
26/9/85	8/8/85	359

99995110

1FJL

4201 M. Pagnale Polito

4601 12139-16 Avenue, HAE 2V6

3FJL

4202 Mlle Maria Di Pietro

GRAT.	EFF.	
26/9/85	8/9/85	359

CODE	COMPTE	EMPLACEMENT - NOM, PROFESSION, RÉSIDENCE					CATEGORIE BÂTIMENT	SCOLAIRE		VALEUR EN DOLLARS			MUNICIPAL *	REMARQUES	
		EN CAD	CADASTRE	SUBDIVISION	FRONT	PROFONDEUR		SUPERFICIE	TERR P. C.	TERRAIN	BÂTISSE	TOTAL			
1001	89995112														
2002	A-148138 B-8-ES	Lot Bl. Maurice-Duplessis													
2002		21 108	668		41.30	110.00					4,543.00				
3001							7A	2B1	10,200		10,200		T VV		
4201		Mr. Henry Steckler 83.33%					1A								
4601		4665 Bouchette, H3W 1C6													
4202		Mr. Arthur H. Steckler 16.67%					1A								
4602		5720 Cavendish Bl. Côte St-Luc, H4W 1S9													
5701		Att.: A.H. Steckler													
5702		5115 de Gaspé app. 200, H2T 3B7													
6620		PROPRIETE SUJETTE A SURTAXE SUR TERRAIN VAGUE DESSERVI													
1001	89995114														
2002	A-148138 B-8-ES	Lot Bl. Maurice-Duplessis													
2002		21 108	669		31.90	110.00					6,408.00				
2002					68.98	IRR									
3001							7A	2B1	13,300		13,300		T VV		
4201		Mr. Henry Steckler 83.33%					1A								
4601		4665 Bouchette, H3W 1C6													
4202		Mr. Arthur H. Steckler 16.67%					1A								
4602		5720 Cavendish Bl. Côte St-Luc, H4W 1S9													
5701		Att.: A.H. Steckler													
5702		5115 de Gaspé app. 200, H2T 3B7													
6620		PROPRIETE SUJETTE A SURTAXE SUR TERRAIN VAGUE DESSERVI													

CERT.	EFF.
18/1/85	326

Provient de
89649818

CERT.	EFF.
18/1/85	326

Provient de
89649818

P1097

8999.5112

2 F T 1

4201 M. Pasquale Petite

4601 17139-16^e Avenue, H4E 2V6

3 F T 1

4202 Mlle. Maria Di Pietro

CARR.	EFF.	
26/9/85	8/8/85	359

8999.5114

2 F T 1

4201 M. Pasquale Petite

4601 17139-16^e Avenue, H4E 2V6

3 F T 1

4202 Mlle. Maria Di Pietro

CARR.	EFF.	
26/9/85	8/8/85	359

SERVICES D'ÉVALUATION

CODE	COMPTÉ	EMPLACEMENT - NOM PROFESSION, RÉSIDENCE					CATEGORIE BÂTIMENT	SCOLAIRE		VALEUR EN DOLLARS			MUNICIPAL	REMARQUES
		DIV. CAD.	CADASTRE	SUBDIVISION	FRONT	PROFONDEUR		SUPERFICIE	TERR. P. C.	TERRAIN	BÂTISSE	TOTAL		
1001	89995500	2100-12												21/1/85 11/1/85 325 Prov. de 85885300 85885100 85884900 85884700
2002		21	134	1037	40.88	180.28								
2002					40.15	172.58								
3001		21	134	1038	30.55	186.04								
4201					30.00	180.28								
4601														
6620														
1001	89995550													20/1/86 15/1/85 366 Prov. de 85885300 85885100 85884900 85884700
2002		21	134	1038	30.55	186.04								
2002					30.00	180.28								
3001														
4201														
4601														
6620														
ANNULÉ														
1001	89995550													20/1/86 15/1/85 366 annule porte avec 89995500
2002		21	134	1038	30.55	186.04								
2002					30.00	180.28								
3001														
4201														
4601														
6620														

RÔLE D'ÉVALUATION DES IMMEUBLES POUR L'EXERCICE FINANCIER

SERVICE D'ÉVALUATION

CODE	COMPTÉ	EMPLACEMENT - NOM, PROFESSION, RÉSIDENCE						CATEGORIE SAITRENT	SCOLAIRE	VALEUR EN DOLLARS			MUNICIPAL	REMARQUES	
		DIV. CAD.	CADASTRE	SUBDIVISION	FRONT	PROFONDEUR	SUPERFICIE			TERR. P. C.	TERRAIN	BÂTISE			TOTAL
1001	89995800	Lot Maurice Duplessis													
2002	A-148274 9-8-85	21	121	1933-19	4018	10800	5,48900	20							
2002					6145	11007		7A							
3001									2B1	15,500	112,500	128,000			
4201		Investissements Fossatello Inc.						CF							
4601		8456 Nicolas Leblanc H1E 326 F.1222 #4509 Jca 15-4-85													
6620		Propriété sujette à la surtaxe sur terrain vague desservi													
1001	89995810	Lot Maurice Duplessis													
2002	A-116735 12-7-85	21	121	1933-20	4350	10800	4,69900	20							
2002								7A							
3001									2B1	13,300	112,200	125,500			
4201		Investissements Fossatello Inc.						CF							
4601		8456 Nicolas Leblanc H1E 326 F.1222 #4509 Jca 15-4-85													
6620		Propriété sujette à la surtaxe sur terrain vague desservi													
1001	89995820	Lot Maurice Duplessis													
2002	A-150139 13-9-85	21	121	1933-21	4350	10800	4,69900	20							
2002								7A							
3001									2B1	13,300	112,200	125,500			
4201		Investissements Fossatello Inc.						CF							
4601		8456 Nicolas Leblanc H1E 326 F.1222 #4509 Jca 15-4-85													
6620		Propriété sujette à la surtaxe sur terrain vague desservi													

CERT.	EFF.
25-3-85	1-1-85
	326

Prov. 89433000
à 89433012

CERT.	EFF.
9/10/85	15/7/85
	355

CERT.	EFF.
25-3-85	1-1-85
	326

Prov. 89433000
à 89433012

CERT.	EFF.
9/10/85	1/4/85
	355

CERT.	EFF.
25-3-85	1-1-85
	326

Prov. 89433000
à 89433012

CERT.	EFF.
21/10/85	1/4/85
	355

89995810

IFT2

4201 M. Luigi Scotti
4601 5035 Rte. Gaudreault, St-Henri
HIR 112

3FT2

4202 Mlle Augusta Balzano

CERT.	EFF.
28/1/85	15/1/85 345

89995820

3FT2

4201 Mme Rose Leclerc 2/3
4601 11769 Rte. Longueuil, St-Henri

IFT2

4202 M. Pausanias Manina 1/3
4602 8022 Rte. Longueuil, St-Henri 4113

CERT.	EFF.
15/1/85	13/1/85 359

89995800

IFT1

4201 M. Jacques Clariès
4601 12230 41^e Avenue, HIC 2E7

CERT.	EFF.
28/1/85	9/1/85 355

CODE	COMPTÉ	EMPLACEMENT - NOM PROFESSION. RÉSIDENCE						CATEGORIE BÂTIMENT	SCOLAIRE		VALEUR EN DOLLARS			MUNICIPAL	REMARQUES	
		DIV. CAD.	CADASTRE	SUBDIVISION	FRONT	PROFONDEUR	SUPÉRFICIE		TERR. P. C.	TERRAIN	BÂTISSE	TOTAL				
1001	89995830	8730-58														
		Lot Maurice Duplessis														
2001	A 154296 20-11-85	21	121	1933-22	4350	10800	4,69900	2B								
3001								7A								
4201		Investissements Fossatello Inc. VERSO						CF								
4601		8456 Nicolas Leblanc H1E 326 8341 André Ampère H1E 3X5 F.1222 #4509 Jan 15-4-85														
6620		Propriété sujette à la surtaxe sur terrain vague desservi														
1001	89995840															
	A-176620 11-7-85	Lot Maurice Duplessis														
2002		21	121	1933-23	4350	10800	4,69900	7A								
3001																
4201		Investissements Fossatello Inc. VERSO						CF								
4601		8456 Nicolas Leblanc H1E 326 8341 André Ampère H1E 3X5 F.1222 #4509 Jan 15-4-85														
6620		Propriété sujette à la surtaxe sur terrain vague desservi														
1001	89995850															
	A-176620 11-7-85	Lot Maurice Duplessis														
2002		21	121	1933-24	4350	10800	4,69900	7A								
3001																
4201		Investissements Fossatello Inc. VERSO						CF								
4601		8456 Nicolas Leblanc H1E 326 8341 André Ampère H1E 3X5 F.1222 #4509 Jan 15-4-85														
6620		Propriété sujette à la surtaxe sur terrain vague desservi														

89995840

CED2

4201 Promotions Dunbar Inc
4601 4317 Avenue St-Leonard H1S 1G2

CERT.	EFF.	
2018/05	11/12/85	345

89995830

3E12

4201 Mlle Carmela Alloupi
4601 667 Avenue St-Richard H1P 1W1

CERT.	EFF.	
2018/05	20-11-85	368

89995850

CED2

4201 Promotions Dunbar Inc
4601 4317 Avenue St-Leonard H1S 1G2

CERT.	EFF.	
2018/05	11/12/85	345

CODE	COMPTÉ	EMPLACEMENT - NOM, PROFESSION, RÉSIDENCE						CATEGORIE BÂTIMENT	SCOLAIRE		VALEUR EN DOLLARS			MUNICIPAL *	REMARQUES					
		DIV. CAS	CADASTRÉ	SUBDIVISION	FRONT	PROFONDEUR	SUPERFICIE		TERR. P. C.	TERRAIN	BÂTISSE	TOTAL								
1001	89995860 A-176670 (1-7-85)	Lot Maurice Duplessis																		
2002		21	121	1933-25	4350	10800	4,69900													
3001								7A	2B1	13,300		13,300	TVV	<table border="1"> <tr> <td>CERT.</td> <td>EFF.</td> </tr> <tr> <td>05-85</td> <td>11-85</td> </tr> <tr> <td></td> <td>326</td> </tr> </table>	CERT.	EFF.	05-85	11-85		326
CERT.	EFF.																			
05-85	11-85																			
	326																			
4201		Investissements Fossatello Inc. VERSO						CF	1						Prov. 89433000					
4601		8456 Nicolas Leblanc H1E 326 8341 André Ampère H1E 3x5 F1222 #4509 QDA 15-4-85													à 89433012					
6620		Propriété sujette à la surtaxe sur terrain vague desservi																		
1001	89995870	Lot Maurice Duplessis																		
2001		21	121	1933-26	4350	10800	4,69900													
3001								7A	2B1	13,300		13,300	TVV	<table border="1"> <tr> <td>CERT.</td> <td>EFF.</td> </tr> <tr> <td>05-85</td> <td>11-85</td> </tr> <tr> <td></td> <td>326</td> </tr> </table>	CERT.	EFF.	05-85	11-85		326
CERT.	EFF.																			
05-85	11-85																			
	326																			
4201		Investissements Fossatello Inc. VERSO						CF	1						Prov. 89433000					
4601		8456 Nicolas Leblanc H1E 326 8341 André Ampère H1E 3x5 F1222 #4509 QDA 15-4-85													à 89433012					
6620		Propriété sujette à la surtaxe sur terrain vague desservi																		

89995860

CFN2

4201 Promotions Dunbar Inc

4601 4317 Jemee, St-Henri

HIS 162

CERT.	REF.	
28/1/85	11/7/85	345

89995870

CFN2

4201 Promotions Dunbar Inc

4601 4317 Jemee, St-Henri

HIS 162

CERT.	REF.	
28/1/85	11/7/85	345

CODE	COMPTÉ	EMPLACEMENT - NOM, PROFESSION, RÉSIDENCE						CATEGORIE BÂTIMENT	SCOLAIRE		VALEUR EN DOLLARS			MUNICIPAL	REMARQUES	
		DIV. D'AG.	CADASTRE	SUBDIVISION	FRONT	PROFONDEUR	SUPERFICIE		TERR. P	TERR. C	TERRAIN	BÂTIMENT	TOTAL			
1001	89996000	21	128	13-10	17.04	113.81	6612.00								CERT. 10/10/85 11/10/85 327 Prov. de 89432703 CERT. 10/10/85 11/10/85 361	
2002	A-13445				IRR.	128.64										
2002	18-1-85															
3001	A-146329 9-7-85							3A 7A	2B1	17100. 17100.	59600.	76700. 17100.				
4201		Construction Maisonneuve Inc. 6868 Ch. Emerson, Côte St-Luc H4W 1G5						CF								
4601		Propriété sujette à surtaxe sur terrain vague desservi														
6620		Propriété sujette à surtaxe sur terrain vague desservi														
1001	89996010	21	128	13-9	17.04	128.64	5,144.00								CERT. 10/10/85 11/10/85 327 Prov. de 89432703 CERT. 10/10/85 11/10/85 361	
2002	A-13445				81.80	98.82										
2002	18-1-85															
3001	A-142049 22-5-85							3A 7A	2B1	13300. 13300.	59600.	72900. 13300.				
4201		Construction Maisonneuve Inc. 6868 Ch. Emerson, Côte St-Luc H4W 1G5						CF								
4601		Propriété sujette à surtaxe sur terrain vague desservi														
6620		Propriété sujette à surtaxe sur terrain vague desservi														

89996000

ANNULÉ

CFN3

4201 Soja Development Inc.
 4601 6802 Emerson Rd, Côte St Luc H4W 1G5

CERT.	EFF.
206 85	18-185

37996010

CFN3

4501 Soja Development Inc.
 4601 6802 Emerson Rd, Côte St Luc H4W 1G5

CERT.	EFF.
206 85	18-185

37996000

16T1

4301 H. Péro Furoco
 4601 8511 Auguste Rotour H1E 4W1
 F1222 4482690
 1975-85

36T1

4302 Hlle. Asunta Munquillo

CERT.	EFF.
206 85	18-185

ANNULÉ

ANNULÉ

ROLE D'ÉVALUATION DES IMMEUBLES POUR L'EXERCICE FINANCIER

SERVICES D'ÉVALUATION

CODE	COMPTE	EMPLACEMENT - NOM, PROFESSION, RÉSIDENCE					CATEGORIE BÂTIMENT	SCOLAIRE	VALEUR EN DOLLARS			MUNICIPAL	REMARQUES	
		D.V. CAD	CADASI RE	SUBDIVISION	FRONT	PROFONDEUR			SUPERFICIE	TERR P. C.	TERRAIN			BÂTISSE
1001	89996100													
2001														
2001														
3001														
4201														
4601														
6620														

M. S. D.
Lot Autoroute de la Rive-Sud

21 P14
IRR IRR 109,54000
38680 39600

La Commission Hydroélectrique de Québec Service des Taxes CF 1
75 bl. Dorchester O., 18E étage H2Z 1A4

Propriété sujette à la surtaxe sur terrain vague desservi

66
76

2B1

16,000

16,000

10
114

VERT.	EFF.	343
1685	17425	

Prov. 89115806

VERT.	EFF.	361
1685	15485	

RÔLE D'ÉVALUATION DES IMMEUBLES POUR L'EXERCICE FINANCIER 1985

SECTEUR D'ÉVALUATION

CODE	COMTE	EMPLACEMENT - NOM, PROFESSION, RÉSIDENCE					CATEGORIE BÂTIMENT	SCOLAIRE		VALEUR EN DOLLARS			MUNICIPAL	REMARQUES	
		NO. CAD.	CADASTRE	DIVISION	FRONT	PROFONDEUR		SUPERFICIE	TERR. S. C.	TERRAIN	BÂTISSÉ	TOTAL			
1001	89996300	LOT BL. PERRAS													
2002		21	125	58-9	5346	11000									
2002					6846	12500									
3001															
4201		CONSTRUCTION JEAN PAUL BÉDARD INC.													
4601	89996310	9550 3E RUE H1E 3T5													
6620	89996420 12101 2 04	Propriété sujette à surtaxe sur terrain vague desservi													

CHIFF.	EFF.	2/1
20/8/85	11/7/85	2/2

Ptie provient de 89429840

CODE	COMPTÉ	EMPLACEMENT - NOM, PROFESSION, RÉSIDENCE					CATEGORIE D'IMMEUBLE	SCOLAIRE		VALEUR EN DOLLARS			MUNICIPAL	REMARQUES	
		DIV. CAR.	CARACTÈRE	SUBDIVISION	FRONT	PROFONDEUR		SUPERFICIE	TERR.	DATISSE	TOTAL				
2001	89996425	Lot Bl. Perras													
2002		21	44	1180	25.07	109.74	4,972.00								
2002					54.67	118.14									
3001															
4201		2171-2849 Québec Inc.													
4601		13000 Sherbrooke E. #302, H1A 3W2													
6620		Propriété sujette à surtaxe sur terrain vague desservi.													
1001	89996427	Lot Bl. Perras													
2002		21	44	1179	33.20	107.87	3,605.00								
2002					33.14	109.74									
3001															
4201		2171-2849 Québec Inc.													
4601		13000 Sherbrooke E. #302, H1A 3W2													
6620		Propriété sujette à surtaxe sur terrain vague desservi.													
1001	89996429	Lot Bl. Perras													
2002		21	44	1178	33.17	106.27	3,548.00								
2002					33.14	107.87									
3001															
4201		2171-2849 Québec Inc.													
4601		13000 Sherbrooke E. #302, H1A 3W2													
6620		Propriété sujette à surtaxe sur terrain vague desservi.													
1001	89996431	Lot Bl. Perras													
2002		21	44	1177	33.17	104.89	3,498.00								
2002					33.14	105.27									
3001															
4201		2171-2849 Québec Inc.													
4601		13000 Sherbrooke E. #302, H1A 3W2													
6620		Propriété sujette à surtaxe sur terrain vague desservi.													

CODE	COMPTE	EMPLACEMENT - NOM, PROFESSION, RESIDENCE					CATEGORIE BÂTIMENT	SCOLAIRE			VALEUR EN DOLLARS			MUNICIPAL	REMARQUES		
		DIV. CAD.	CADASTRE	SUBDIVISION	FRONT	PROFONDEUR		SUPERFICIE	TERR. P. C.	TERRAIN	BÂTISSSE	TOTAL					
1001	89996433	Lot Bl. Perras															
2002		21	44	1176	33.17	103.77											
2002					33.14	104.89											
3001																	
4201		2171-2849 Québec Inc.					CF	1									
4601		13000 Sherbrooke E. #302, H1A 3W2															
6620		Propriété sujette à surtaxe sur terrain vague desservi.															
1001	89996435	Lot Bl. Perras															
2002		21	44	1175	33.14	102.89											
2002						103.77											
3001																	
4201		2171-2849 Québec Inc.					CF	1									
4601		13000 Sherbrooke E. #302, H1A 3W2															
6620		Propriété sujette à surtaxe sur terrain vague desservi.															
1001	89996437	Lot Bl. Perras															
2002		21	44	1174	33.14	102.20											
2002						102.89											
3001																	
4201		2171-2849 Québec Inc.					CF	1									
4601		13000 Sherbrooke E. #302, H1A 3W2															
6620		Propriété sujette à surtaxe sur terrain vague desservi.															
1001	89996439	Lot Bl. Perras															
2002		21	44	1173	33.14	101.77											
2002						102.20											
3001																	
4201		2171-2849 Québec Inc.					CF	1									
4601		13000 Sherbrooke E. #302, H1A 3W2															
6620		Propriété sujette à surtaxe sur terrain vague desservi.															

CERT.	EFF.	
17/12/86	11/11/85	372

subd pro
89140720

CERT.	EFF.	
17/12/86	11/11/85	372

subd prov
89140720

CERT.	EFF.	
17/12/86	11/11/85	372

subd prov
89140720

CERT.	EFF.	
17/12/86	11/11/85	372

subd prov
89140720

CODE	COMPTÉ	EMPLACEMENT - NOM, PROFESSION, RÉSIDENCE						C. 1	C. 2	C. 3	C. 4	VALEUR EN DOLLARS			MUNICIPAL	REMARQUES
		DIV. CAD.	CADASTRE	SUBDIVISION	FRONT	PROFONDEUR	SUPÉRIE					TERRAIN	BÂTISSE	TOTAL		
1001	89996441	Lot Bl. Perras														
2002		21	44	1172	33.14	101.61										
2002						101.77									CERT. EFF. 17/2/86 11/1/85 372	
3001																
4201		2171-2849 Québec Inc.														
4601		13000 Sherbrooke E. #302, H1A 3W2														
6620		Propriété sujette à surtaxe sur terrain vague desservi.														
1001	89996443	Lot Bl. Perras														
2002		21	44	1171	33.14	101.64										
2002						101.61									CERT. EFF. 17/2/86 11/1/85 372	
3001																
4201		2171-2849 Québec Inc.														
4601		13000 Sherbrooke E. #302, H1A 3W2														
6620		Propriété sujette à surtaxe sur terrain vague desservi.														
1001	89996445	Lot Bl. Perras														
2002		21	44	1170	33.14	101.94										
2002						101.64									CERT. EFF. 17/2/86 11/1/85 372	
3001																
4201		2171-2849 Québec Inc.														
4601		13000 Sherbrooke E. #302, H1A 3W2														
6620		Propriété sujette à surtaxe sur terrain vague desservi.														
1001	89996447	Lot Bl. Perras														
2002		21	44	1169	33.14	102.46										
2002						101.94									CERT. EFF. 17/2/86 11/1/85 372	
3001																
4201		2171-2849 Québec Inc.														
4601		13000 Sherbrooke E. #302, H1A 3W2														
6620		Propriété sujette à surtaxe sur terrain vague desservi.														

CODE	COMPTÉ	EMPLACEMENT - NOM, PROFESSION, RÉSIDENCE						CATEGORIE RÉGULIÈRE	SCOLAIRE		VALEUR EN DOLLARS			MUNICIPAL	REMARQUES
		DIV. CAD.	CADASTRE	SUBDIVISION	FRONT	PROFONDEUR	SUPERFICIE		TERR. P. C.	TERRAIN	BÂTISSE	TOTAL			
1001	89996449	Lot Bl. Perras													
2002		21	44	1168	33.14	103.22	3,407.00								
2002						102.46									
3001															
4201		2171-2849 Québec Inc.						CF							
4601		13000 Sherbrooke E. #302, H1A 3W2													
6620		Propriété sujette à surtaxe sur terrain vague desservi.													
1001	89996451	Lot Bl. Perras													
2002		21	44	1167	33.14	104.20	3,436.00								
2002						103.22									
3001															
4201		2171-2849 Québec Inc.						CF							
4601		13000 Sherbrooke E. #302, H1A 3W2													
6620		Propriété sujette à surtaxe sur terrain vague desservi.													
1001	89996453	Lot Bl. Perras													
2002		21	44	1166	33.17	105.41	3,473.00								
2002					33.14	104.20									
3001															
4201		2171-2849 Québec Inc.						CF							
4601		13000 sherbrooke E. #302, H1A 3W2													
6620		Propriété sujette à surtaxe sur terrain vague desservi.													
1001	89996455	Lot Bl. Perras													
2002		21	44	1165	33.17	106.89	3,517.00								
2002					33.14	105.41									
3001															
4201		2171-2849 Québec Inc.						CF							
4601		13000 Sherbrooke E. #302, H1A 3W2													
6620		Propriété sujette à surtaxe sur terrain vague desservi.													

CERT.	EFF.	
12/2/85	11/1/85	372

CERT.	EFF.	
12/2/85	11/1/85	372

CERT.	EFF.	
12/2/85	11/1/85	372

CERT.	EFF.	
12/2/85	11/1/85	372

CODE	COMTE	EMPLACEMENT - NOM PROFESSION, RESIDENCE					CATEGORIE BÂTIMENT	SCOLAIRE		VALEUR EN DOLLARS			MUNICIPAL	REMARQUES	
		DIV. CAD.	CADASTRE	SUBDIVISION	FRONT	PROFONDEUR		SUPERFICIE	TERRAIN	BÂTISSÉ	TOTAL				
1001	89996460	Lot Bl. Perras													
2002		21	44	1164	33.17	108.60									
2002					33.14	106.89									
3001							7A		5,000		5,000	T WV	subd prov 89140720		
4201		2171-2849 Québec Inc.					CF								
4601		13000 Sherbrooke E. #302, H1A 3W2													
6620		Propriété sujette à surtaxe sur terrain vague desservi.													
1001	89996465	Lot Bl. Perras													
2002		21	44	1163	33.20	IRR.					2,674.00				
2002					7.38	108.60									
2004		21	43	861	0.00	74.31					957.00				
2004					25.76	78.64									
2999											3,631.00				
3001							7A		5,100		5,100	T WV	subd prov 89140720 89137330		
4201		2171-2849 Québec Inc.					CF								
4601		13000 Sherbrooke E. #302, H1A 3W2													
6620		Propriété sujette à surtaxe sur terrain vague desservi.													
1001	89996470	Lot Bl. Perras													
2002		21	44	1181	12.86	39.21					233.00				
2002					0.00	36.22									
2004		21	43	860	20.34	112.73					3,466.00				
2004					33.14	IRR.									
2999											3,699.00				
3001							7A		5,200		5,200	T WV	subd prov 89140720 89137330		
4201		2171-2849 Québec Inc.					CF								
4601		13000 Sherbrooke E. #302, H1A 3W2													
6620		Propriété sujette à surtaxe sur terrain vague desservi.													
1001	89996475	Lot Bl. Perras													
2002		21	44	859	20.31	IRR.					4,989.00				
2002					25.76	112.73									
3001							7A		6,100		6,100	T WV	subd prov 89137330		
4201		2171-2849 Québec Inc.					CF								
4601		13000 Sherbrooke E. #302, H1A 3W2													
6620		Propriété sujette à surtaxe sur terrain vague desservi.													

CODE	NUMÉRO	EMPLACEMENT - NOM, PROFESSION, RÉSIDENCE					CATEGORIE BÂTIMENT	SCOLAIRE		VALEUR EN DOLLARS			MUNICIPAL *	REMARQUES	
		NO. PAR CARRÉ	GARAGE	SUBDIVISION	FRONT	PROFONDEUR		SUPERFICIE	TERR. P.C.	TERRAIN	BÂTISSE	TOTAL			
1001	89996310	Lot Bl. Perras													
2002		21	125	58-10	53.46	125.00	6,683.00								356 20-885 22-185
3001								7A	2B1	17,400.		17,400.	T	VV1 Subd. prov de 89429840	
4201		Constructions Jean-Paul Bédard Inc.					CF	1							
4601		9550-3ième rue H1E 3G5													
6620		Propriété Sujette à Surtaxe sur Terrain Vague Desservi													
1001	89996320	Lot Bl. Perras													
2002		21	125	58-11	53.46	125.00	6,683.00								356 20-885 22-185
3001								7A	2B1	17,400		17,400.	T	VV1 Subd. prov de 89429840	
4201		Constructions Jean-Paul Bédard Inc.					CF	1							
4601		9550-3E Rue H1E 3G5													
6620		Propriété Sujette à Surtaxe sur Terrain Vague Desservi													
1001	89996330	Lot Bl. Perras													
2002		21	125	58-12	53.46	125.00	6,683.00								356 20-885 22-185
3001								7A	2B1	17,400.		17,400.	T	VV1 Subd. prov de 89429840	
4201		Constructions Jean-Paul Bédard Inc.					CF	1							
4601		9550-3E rue H1E 3G5													
6620		Propriété Sujette à Surtaxe sur Terrain Vague Desservi													
1001	89996340	Lot Bl. Perras													
2002		21	125	58-13	29.11	125.00	3,639.00								
2002					29.12										
2004		21	121	1941-12	24.35	125.00	3,043.00								
2004					24.34										
2999							6,682.00								356 20-885 22-185
3001								7A	2B1	17,400.		17,400.	T	VV Subd. prov de 89429840 et 45	
4201		Constructions Jean-Paul Bédard Inc.					CF	1							
4601		9550-3E rue H1E 3G5													
6620		Propriété Sujette à Surtaxe sur Terrain Vague Desservi													

CODE	LOT	EMPLACEMENT - NOM, PROFESSION, RÉSIDENCE					CATEGORIE BÂTIMENT	SOLCLASSE		VALEUR EN DOLLARS			MUNICIPAL	REMARQUES	
		CAD	CADASTRE	DIVISION	FRONT	PROFONDEUR		SUPERFICIE	TERR P. C.	TERRAIN	BÂTISSE	TOTAL			
1001	89996350	Lot Bl. Perras													
2002		21	121	1941-13	53.46	125.00	6,683.00								356 36-8-85-22-785
3001								7A	2B1	17,400.		17,400.	T	VV Subd. prov de 89429845	
4201		Constructions Jean-Paul Bédard Inc.					CF	1							
4601		9550-3E Rue H1E 3G5													
6620		Propriété Sujette à Surtaxe sur Terrain Vague Desservi													
1001	89996360	Lot Bl. Perras													
2002		21	121	1941-14	53.46	125.00	6,683.00								356 36-8-85-22-785
3001								7A	2B1	17,400.		17,400.	T	VV Subd. prov de 89429845	
4201		Constructions Jean-Paul Bédard Inc.					CF	1							
4601		9550-3E rue H1E 3G5													
6620		Propriété Sujette à Surtaxe sur Terrain Vague Desservi													
1001	89996370	Lot Bl. Perras													
2002		21	121	1941-15	Irr	125.01	6,683.00								356 36-8-85-22-785
2002						125.00									
3001								7A	2B1	17,400.		17,400.	T	VV Subd. prov de 89429845	
4201		Constructions Jean-Paul Bédard Inc.					CF	1							
4601		9550-3E Rue H1E 3G5													
6620		Propriété Sujette à Surtaxe sur Terrain Vague Desservi													
1001	89996380	Lot Bl. Perras													
2002		21	121	1941-16	53.48	125.10	6,685.00								356 36-8-85-22-785
2002						125.01									
3001								7A	2B1	17,400.		17,400.	T	VV Subd. prov de 89429845	
4201		Constructions Jean-Paul Bédard Inc.					CF	1							
4601		9550-3E rue H1E 3G5													
6620		Propriété Sujette à Surtaxe sur Terrain Vague Desservi													

CODE	COMPTE	EMPLACEMENT - NOM, PROFESSION, RÉSIDENCE					CATEGORIE BÂTIMENT	SCOLAIRE		VALEUR EN DOLLARS			MUNICIPAL *	REMARQUES	
		DIV. CAD.	CADASTRE	SUBDIVISION	FRONT	PROFONDEUR		SUPERFICIE	TERR. P. C.	TERRAIN	BÂTISSE	TOTAL			
1001	89996390	Lot Bl. Perras													
2002		21	121	1941-17	53.54	125.27					6,692.00				
2002					53.52	125.10									
3001							7A	2B1	17,500.		17,500.		TVV Subd. prov de 89429845		
4201		Constructions Jean-Paul Bédard Inc.					CF	1							
4601		9550-3E rue HLE 3G5													
6620		Propriété Sujette à Surtaxe sur Terrain Vague Desservi													
1001	89996400	Lot Bl. Perras													
2002		21	121	1941-18	44.29	Irr					6,398.00				
2002					53.61	125.27									
2004		21	121	1942-1	9.34	33.15					306.00				
2004					9.16	33.12					6,704.00				
3001							7A	2B1	17,500.		17,500.		TVV Subd. prov de 89429848 et 45		
4201		Constructions Jean-Paul Bédard Inc.					CF	1							
4601		9550-3E rue HLE 3G5													
6620		Propriété Sujette à Surtaxe sur Terrain Vague Desservi													
1001	89996410	Lot Bl. Perras													
2002		21	121	1942-2	53.78	33.24					1,775.00				
2002					53.77	33.15									
2004		21	121	1941-19	53.77	92.63					4,945.00				
2004					53.73	92.38									
2999											6,720.00				
3001							7A	2B1	17,500.		17,500.		TVV Subd. prov de 89429848 et 45		
4201		Constructions Jean-Paul Bédard Inc.													
4601		9550-3E rue HLE 3G5													
6620		Propriété Sujette à Surtaxe sur Terrain Vague Desservi.													

CODE	COMPTE	EMPLACEMENT - NOM, PROFESSION, RÉSIDENCE					CATEGORIE BÂTIMENT	SCOLAIRE		VALEUR EN DOLLARS			MUNICIPAL *	REMARQUES	
		QUÉ. CAD.	CADASTRE	SUBDIVISION	FRONT	PROFONDEUR		SUPERFICIE	TERR. P. C.	TERRAIN	BÂTISSE	TOTAL			
1001	89996420	Lot Bl. Perras													
2002		21	121	1942-3	53.80	33.45	1,777.00								
2002					53.89	33.24									
2004		21	121	1941-20	92.91	53.89	4,971.00								
2004					92.63	54.16									
2999							6,748.00								
3001								7A	2B1	17,600.		17,600.	TVV	Subd. prov de 89429848 et 45	
4201		Constructions Jean-Paul Bédard Inc.					CP	1							
4601		9550-3E rue HLE 3G5													
6620		Propriété Sujette à Surtaxe sur Terrain Vague Desservi													

30-8-85 12-785 356