

E3.3

P25/E3,3

VILLE DE MAISONNEUVE

Répartition du coût des Egoûts construits de

1905 à 1907

VILLE DE MAISONNEUVE

REPARTITION DU COUT DES EGOUTS

I " N " D " E " E "

Rues	Nombre de pieds de front à cotiser	Coût par pied	Coût total de l'égout
1 1ère. Avenue	452' 6"	1.83	652.29
2 2ème. "	514' 4"	0.92	324.26
3 3ème. "	703' 8"	1.28	777.80
4 4ème. "	832' 7"	0.87	632.12
5 5ème. "	1,168' 1"	1.08	1,157.84
6 Avenue Provost (Terrasse Viau)	557' 8"	0.823	492.27
7 Aird	4,144' 2"	0.93	5,263.59
8 Bennett	6,481' 9"	0.93	5,356.73
9 M. David	4,113' 5"	1.17	4,054.52
10 Letourneux	560' 0"	1.26	579.60
11 Desjardins	4,092' 0"	1.59	5,867.77
12 Pie IX	6,873' 10"	1.80	11,300.09
13 Jeanne d'Arc	1,433' 2"	1.37	1,734.65
14 Orléans	8,153' 6"	1.54	11,595.43
15 Ecurbonnière	3,712' 6"	0.92	2,593.57
16 Ste. Catherine	2,830' 2"	0.92	2,146.67
17 Adam	3,359' 1"	1.04	3,268.46
18 Lafontaine (de Letourneux à terre Viau)	2,826' 10"	1.33	3,098.89
19 Lafontaine (de Jeanne d'Arc vers Pie IX)	300' 0"	0.60	144.00
20 Ernest	3,232' 10"	1.49	3,487.84

27/2/1908

VILLE DE Maisonneuve

COMTE D'HOCHELAGA, P. Q.

RÉPARTITION DU COÛT DES ÉGOUTS DE LA VILLE.

RUE Première Avenue (de Ontario vers le Nord.)

Répartition du coût de l'égout en Brique de 3'x2', de dimensions intérieures, suivant REGLEMENTS Municipaux en vigueur.

NOMS DES PROPRIETAIRES	Nos. du Cadastre		Fronts des lots en mesures anglaises		Taux de la répartition par pied de front	Montant de la répartition pour chacun des lots ou parties de lots.	REMARQUES
	Nos. Primitifs	Nos. de Subd.	Pieds	Pouces			
<u>Côté Ouest.</u>							
<u>Rue Ontario.</u>	1	1230	33	0		- -	Corporation
<u>Horace Guy</u>	1	1231	100	6	*183*	183.91	
<u>Ruelle.</u>	1	1239	15	0		- -	do - do
<u>Succession G. P. Vaie</u>	1	573	26	0	"	47.58	
" " "	"	574	26	0	"	47.58	
" " "	"	575	25	0	"	45.75	
" " "	"	576	1	0	"	1.83	
<u>Côté Est.</u>							
<u>Rue Ontario</u>	1	1207	33	0		- -	Corporation
<u>Succession G. P. Vaie</u>	1	1211	100	0	"	183.00	
<u>Ruelle.</u>	1	1212	15	0		- -	do - do
<u>Succession G. P. Vaie</u>	1	1213	26	0	"	47.58	
" " "	"	1214	26	0	"	47.58	
" " "	"	1215	26	0	"	47.58	
<u>Total</u>			<u>452</u>	<u>6</u>		<u># 652.39</u>	

Montreal, le 30 Décembre 1907. -

Préparé par:

J. Guite-Vanier
Ingénieur de la Ville de Maisonneuve.

RUE

ONTARIO

VILLE DE *Maisonneuve* —

COMTE D'HOCHELAGA, P. Q.

RÉPARTITION DU COÛT DES ÉGOUTS DE LA VILLE.

RUE *Deuxième Avenue* (de *Ontario* à vers le Nord.)

Répartition du coût de l'égout en *Brique* de *3'x2'*, de dimensions intérieures, suivant **REGLEMENTS Municipaux** en vigueur.

NOMS DES PROPRIETAIRES	Nos. du Cadastre		Fronts des lots en mesures anglaises		Taux de la répartition par pied de front	Montant de la répartition pour chacun des lots ou parties de lots.		REMARQUES
	Nos. Primitifs	Nos. de Subd.	Pieds	Pouces				
<i>Côté Ouest</i>								
<i>Rue Ontario</i>	1A	1613	33	0		—	—	<i>Corporation</i>
<i>Dame L. A. Bergeron</i>	1A	1614	100	2	<i>10.92</i>	92	16	
<i>Ruelle</i>	"	1622	15	0		—	—	<i>do. — do.</i>
<i>Succession C. J. Vau</i>	"	1623	25	0	"	23	00	
"	"	1624	25	0	"	23	00	
"	"	170	25	0	"	23	00	
<i>Chateauguay & Northumberland</i>	"	171	25	0	"	23	00	
"	"	172p	9	0	"	8	28	
			<i>757</i>	<i>4</i>				
<i>Côté Est</i>								
<i>Rue Ontario</i>	1	1230	33	0		—	—	<i>Corporation</i>
<i>L. J. A. Surcouer</i>	1	1238	98	8	"	90	76	
<i>Ruelle</i>	"	1239	15	0		—	—	<i>do. — do.</i>
<i>Jos. Leperance</i>	"	605	26	0	"	23	92	
<i>Succession C. J. Vau</i>	"	606	26	0	"	23	92	
"	"	607	25	0	"	23	00	
"	"	608	25	0	"	23	00	
"	1	609p	8	6	"	7	82	
<i>a reporter</i>			<i>514</i>	<i>4</i>		<i>\$</i>	<i>384.86</i>	

Deuxième Avenue (suite)

NOMS DES PROPRIETAIRES	Nos. du Cadastre		Fronts des lots en mesures anglaises		Taux de la répartition par pied de front	Montant de la répartition pour chacun des lots ou parties de lots.	REMARQUES
	Nos. Primitifs	Nos. de Subd.	Pieds	Pouces			
<i>Reports</i>			<i>514.</i>	<i>4</i>		<i>\$ 384 86</i>	

Montreal, le 30 Decembre 1907.

Préparé par:

J. Georges Vanier
Ingenieur de la Ville de Maisonneuve.



Handwritten notes in cursive script, possibly including the name 'Monsieur Armand' and other illegible text.

VILLE DE Maisonneuve -

COMTE D'HOCHELAGA, P. Q.

RÉPARTITION DU COÛT DES ÉGOUTS DE LA VILLE.

RUE Troisième Avenue (de Ontario à vers le nord.)

Répartition du coût de l'égout en Trinque de 3'x2', de dimensions intérieures, suivant REGLEMENTS Municipaux en vigueur.

NOMS DES PROPRIETAIRES	Nos. du Cadastre		Fronts des lots en mesures anglaises		Taux de la répartition par pied de front	Montant de la répartition pour chacun des lots ou parties de lots.	REMARQUES
	Nos. Primitifs	Nos. de Subd.	Pieds	Pouces			
<u>Côté Ouest</u>							
<u>Rue Ontario</u>	1A	1646	33	0		- -	Corporation
<u>Cet. Dubois</u>	1A	1647	100	10	\$ 1.28	129.06	6
<u>Ruelle</u>	"	1655	15	0	"	- -	do - do-
<u>Succession C. J. Vian</u>	"	1656	27	0	"	34 56	
" " "	"	1657	27	0	"	34 56	
" " "	"	1658	27	0	"	34 56	
<u>Armandas Savarias</u>	"	1659	27	0	"	34 56	
<u>Succession C. J. Vian</u>	"	1660	26	0	"	33 28	
" " "	"	1661	26	0	"	33 28	
" " "	"	1662	26	0	"	33 28	
" " "	"	1663p.	17	0	"	21 76	✓ ✓ ✓ ✓
<u>Côté Est</u>							
<u>Rue Ontario</u>	1A	1613	33	0		- -	Corporation
<u>Succession C. J. Vian</u>	1A	1621	98	4	"	125.86	
<u>Ruelle</u>	"	1622	15	0	"	- -	do - do
<u>Succession C. J. Vian</u>	"	1626	25	0	"	32 00	
" " "	"	1627	25	0	"	32 00	
<u>J. L. Charpentier</u>	"	201	25	0	"	32 00	
<u>à reporter</u>			573.	2		\$ 610 76	

Troisième Avenue (suite)

NOMS DES PROPRIETAIRES	Nos. du Cadastre		Fronts des lots en mesures anglaises		Taux de la répartition par pied de front	Montant de la répartition pour chacun des lots ou parties de lots.	REMARQUES
	Nos. Primitifs	Nos. de Subd.	Pieds	Pouces			
Reports.			573	2		\$ 610.76	
S. & L. Charpentier	1A	202	25	0	\$ 1.28	32.00	
Succession G. T. Vau	"	203	25	0	"	32.00	
" " "	"	204	25	0	"	32.00	
" " "	"	205	25	0	"	32.00	
" " "	"	206	25	0	"	32.00	
" " "	1A	207p.	5	6	"	7.04	
Totaux.			703.8			\$ 777.80	

Montreal, le 30 Décembre 1907.

Préparé par:

J. Guite Vanier
 Ingénieur de la Ville de Montréal

14 MAR 1964
10 11 12 13 14 15 16 17 18 19 20 21 22 23 24 25 26 27 28 29 30 31
1 2 3 4 5 6 7 8 9 10 11 12 13 14 15 16 17 18 19 20 21 22 23 24 25 26 27 28 29 30 31
1 2 3 4 5 6 7 8 9 10 11 12 13 14 15 16 17 18 19 20 21 22 23 24 25 26 27 28 29 30 31
1 2 3 4 5 6 7 8 9 10 11 12 13 14 15 16 17 18 19 20 21 22 23 24 25 26 27 28 29 30 31

1

VILLE DE Maisonneuve.

COMTE D'HOCHELAGA, P. Q.

RÉPARTITION DU COÛT DES ÉGOUTS DE LA VILLE.

RUE Quatrième Avenue (de Ontario à vers le Nord.)

Répartition du coût de l'égout en Brique - de 3' x 2', de dimensions intérieures, suivant REGLEMENTS Municipaux en vigueur.

NOMS DES PROPRIETAIRES	Nos. du Cadastre		Fronts des lots en mesures anglaises		Taux de la répartition par pied de front	Montant de la répartition pour chacun des lots ou parties de lots.	REMARQUES
	Nos. Primitifs	Nos. de Subd.	Pieds	Pouces			
<u>Côté Ouest</u>							
<u>Rue Ontario</u>	2	1254	33	0	⁴ 087	— —	Corporation
Succession C. J. Niau	2	1255	100	7	"	87 50	
<u>Ruelle.</u>	"	1263	15	0	"	— —	do. — do.
Succession C. J. Niau	"	1264	27	0	"	23 49	
"	"	1265	27	0	"	23 49	
"	"	1266	27	0	"	23 49	
"	"	1267	26	0	"	22 62	
"	"	1268	26	0	"	22 62	
"	"	1269	26	0	"	22 62	
"	"	1270	26	0	"	22 62	
"	"	1271	26	0	"	22 62	
"	"	1272	26	0	"	22 62	
"	2	1273	26	0	"	22 62	
			11	7			
<u>Côté Est</u>							
<u>Rue Ontario</u>	1A	1646	33	0	"	— —	Corporation
Succession Patenaude	1A	1654	99	0	"	86 13	
<u>Ruelle.</u>	"	1655	15	0	"	— —	do. — do.
Succession C. J. Niau	"	1675	27	0	"	23 49	
à reporter			585	7		425 93	

Quatrième Avenue (suite)

NOMS DES PROPRIETAIRES	Nos. du Cadastre		Fronts des lots en mesures anglaises		Taux de la répartition par pied de front	Montant de la répartition pour chacun des lots ou parties de lots.	REMARQUES
	Nos. Primitifs	Nos. de Subd.	Pieds	Pouces			
<i>Reports.</i>			585.	7		\$ 425.93	
<i>Succession C. J. Viau</i>	1A	1676	27	0	<i>0.87</i>	23 49	
"	"	1677	27	0	"	23 49	
"	"	1678	27	0	"	23 49	
"	"	1679	26	0	"	22 62	
"	"	1680	26	0	"	22 62	
"	"	1681	26	0	"	22 62	
"	"	1682	26	0	"	22 62	
"	"	1683	26	0	"	22 62	
"	"	1684	26	0	"	22 62	
<i>Totaux.</i>			822.	7		\$ 632.12	

Montreal, le 30 Décembre 1907.

Préparé par:

J. Emile Vanier
 Ingénieur de la Ville de Maisonneuve.

1874
 1875
 1876
 1877
 1878
 1879
 1880
 1881
 1882
 1883
 1884
 1885
 1886
 1887
 1888
 1889
 1890
 1891
 1892
 1893
 1894
 1895
 1896
 1897
 1898
 1899
 1900
 1901
 1902
 1903
 1904
 1905
 1906
 1907
 1908
 1909
 1910
 1911
 1912
 1913
 1914
 1915
 1916
 1917
 1918
 1919
 1920
 1921
 1922
 1923
 1924
 1925
 1926
 1927
 1928
 1929
 1930
 1931
 1932
 1933
 1934
 1935
 1936
 1937
 1938
 1939
 1940
 1941
 1942
 1943
 1944
 1945
 1946
 1947
 1948
 1949
 1950
 1951
 1952
 1953
 1954
 1955
 1956
 1957
 1958
 1959
 1960
 1961
 1962
 1963
 1964
 1965
 1966
 1967
 1968
 1969
 1970
 1971
 1972
 1973
 1974
 1975
 1976
 1977
 1978
 1979
 1980
 1981
 1982
 1983
 1984
 1985
 1986
 1987
 1988
 1989
 1990
 1991
 1992
 1993
 1994
 1995
 1996
 1997
 1998
 1999
 2000
 2001
 2002
 2003
 2004
 2005
 2006
 2007
 2008
 2009
 2010
 2011
 2012
 2013
 2014
 2015
 2016
 2017
 2018
 2019
 2020
 2021
 2022
 2023
 2024
 2025
 2026
 2027
 2028
 2029
 2030
 2031
 2032
 2033
 2034
 2035
 2036
 2037
 2038
 2039
 2040
 2041
 2042
 2043
 2044
 2045
 2046
 2047
 2048
 2049
 2050
 2051
 2052
 2053
 2054
 2055
 2056
 2057
 2058
 2059
 2060
 2061
 2062
 2063
 2064
 2065
 2066
 2067
 2068
 2069
 2070
 2071
 2072
 2073
 2074
 2075
 2076
 2077
 2078
 2079
 2080
 2081
 2082
 2083
 2084
 2085
 2086
 2087
 2088
 2089
 2090
 2091
 2092
 2093
 2094
 2095
 2096
 2097
 2098
 2099
 2100

Ave Ontario
 1-254 A 046

VILLE DE *Maisonneuve.*

COMTE D'HOCHELAGA, P. Q.

RÉPARTITION DU COÛT DES ÉGOUTS DE LA VILLE.

RUE *Cinquième Avenue* (de *Ontario* vers le Nord.)

Répartition du coût de l'égout en *Brique* de *3' x 2'*, de dimensions intérieures, suivant REGLEMENTS Municipaux en vigueur.

NOMS DES PROPRIÉTAIRES	Nos. du Cadastre		Fronts des lots en mesures anglaises		Taux de la répartition par pied de front	Montant de la répartition pour chacun des lots ou parties de lots.	REMARQUES
	Nos. Primitifs	Nos. de Subd.	Pieds	Pouces			
<i>Côté Ouest</i>							
<i>Rue Ontario.</i>	2	1312	33	0	<i>#108</i>		<i>Corporation</i>
<i>Napoléon Morin</i>	2	1313	100	1	"	108.09	
<i>Ruelle</i>	"	1316	15	0	"		<i>do. do.</i>
<i>Azaria Messier</i>	"	1317	27	0	"	29.16	
"	"	1318	26	0	"	28.08	
<i>Jos. Racette</i>	"	1319	26	0	"	28.08	
"	"	1320	26	0	"	28.08	
<i>Georges Marcotte</i>	"	1321	26	0	"	28.08	<i>J. L. Brunel</i>
"	"	1322	26	0	"	28.08	"
<i>Jos. Trudeau</i>	"	1323	26	0	"	28.08	
"	"	1324	26	0	"	28.08	
<i>Moïse Trudeau</i>	"	1325	26	0	"	28.08	
<i>Pierre Meunier</i>	"	1326	26	0	"	28.08	
<i>Adelard Millier</i>	"	1327	26	0	"	28.08	
<i>Georges Messier</i>	"	1328	26	0	"	28.08	
"	"	1329	26	0	"	28.08	
<i>L. D. Brunel</i>	"	1330	26	0	"	28.08	
"	"	1331	26	0	"	28.08	
<i>Eng. Bernier</i>	"	1332	26	0	"	28.08	
<i>à reporter</i>			565	1		<i>#558.45</i>	

Beaujeu Avenue (suite)

NOMS DES PROPRIETAIRES	Nos. du Cadastre		Fronts des lots en mesures anglaises		Taux de la répartition par pied de front	Montant de la répartition pour chacun des lots ou parties de lots.	REMARQUES
	Nos. Primitifs	Nos. de Subd.	Pieds	Pouces			
<i>Reports.</i> D. Brunel	2	1333p.	565	1	4108	\$ 558.45 20.52	
<i>Côte Est</i> Rue Ontario.	2	1254	33	0		— —	<i>Corporation</i>
Ang. Bessette eps. C. Choquette	2	1262	98	8		106.55	
Ruelle	"	1263	15	0		— —	<i>do do.</i>
Ernest Dumontel	"	1282	27	0		29.16	
"	"	1283	27	0		29.16	
"	"	1284	27	0		29.16	
"	"	1285	26	0		28.08	
Succession C. J. Viau	"	1286	26	0		28.08	
"	"	1287	26	0		28.08	
"	"	1288	26	0		28.08	
"	"	1289	26	0		28.08	
"	"	1290	26	0		28.08	
"	"	1291	26	0		28.08	
"	"	1292	26	0		28.08	
"	"	1293	26	0		28.08	
"	"	1294	26	0		28.08	
"	"	1295	26	0		28.08	
"	"	1296	26	0		28.08	
"	"	1297	26	0		28.08	
"	2	1298p.	18	4		19.80	
<i>Totaux.</i>			1168	1		\$ 1157.84	

Montreal, le 30 Decembre 1907.

Preparé par:

J. Guite Vanier
Ingénieur de la Ville de Maisonneuve.

CINQUIEME

RUE

ONTARIO

AVE.

1296
1297
1298
1299
1300
1301
1302
1303
1304
1305
1306
1307
1308
1309
1310
1311
1312
1313
1314
1315
1316

1854



VILLE DE

Maisonneuve

COMTE D'HOCHELAGA, P. Q.

RÉPARTITION DU COÛT DES ÉGOUTS DE LA VILLE.

RUE *Terrasse Viau* (de *Notre Dame au fleuve*.)

Répartition du coût de l'égout en *grès* de *12 pouces*, de dimensions intérieures, suivant ~~REGLEMENTS Municipaux en vigueur~~ engagement signé par les propriétaires intéressés le 3 Septembre 1903. —

NOMS DES PROPRIETAIRES	Nos. du Cadastre		Fronts des lots en mesures anglaises		Taux de la répartition par pied de front	Montant de la répartition pour chacun des lots ou parties de lots.	REMARQUES
	Nos. Primitifs	Nos. de Subd.	Pieds	Pouces			
<i>Rue Notre Dame</i> <i>Succession C. T. Viau</i>	2	1356	6	8	<i>0.883</i>	<i>5.85</i>	
" " " "	"	1355	25	0	"	<i>22.07</i>	
" " " "	"	1354	25	0	"	<i>22.07</i>	
" " " "	"	1353	25	0	"	<i>22.07</i>	
" " " "	"	1352	25	0	"	<i>22.07</i>	
" " " "	"	1351	25	0	"	<i>22.07</i>	
" " " "	"	1350	25	0	"	<i>22.07</i>	
" " " "	"	1349	25	0	"	<i>22.07</i>	
" " " "	"	1348	25	0	"	<i>22.07</i>	
" " " "	"	1347	25	0	"	<i>22.07</i>	
" " " "	"	1346	25	0	"	<i>22.07</i>	
" " " "	"	1345	25	0	"	<i>22.07</i>	
" <i>Lombardais N.E.</i>	"	1344	25	0	"	<i>22.07</i>	
<i>W.E. Bourbonnais</i>	"	1343	25	0	"	<i>22.07</i>	
" " " "	"	1342	25	0	"	<i>22.07</i>	
<i>C. Trepantier</i>	"	1341	25	0	"	<i>22.07</i>	
<i>J. X. Roberge</i>	"	1340	25	0	"	<i>22.07</i>	
<i>C. A. Provost</i>	"	1339	25	0	"	<i>22.07</i>	
" " " "	"	1338	25	0	"	<i>22.07</i>	
<i>a reporter</i>			<i>456.8</i>			<i>403.11</i>	

Terrace Vieu (suite)

NOMS DES PROPRIETAIRES	Nos. du Cadastre		Fronts des lots en mesures anglaises		Taux de la répartition par pied de front	Montant de la répartition pour chacun des lots ou parties de lots.	REMARQUES
	Nos. Primitifs	Nos. de Subd.	Pieds	Pouces			
<i>Reports.</i>			456	8		\$ 403 11	
<i>C. A. Provost</i>	2	1337	25	0	* 0.883	22 07	
"	"	1336	25	0	"	22 07	
"	2	1335	51	0	"	45 02	
			<u>557.8</u>			<u>\$ 492.27</u>	

Montreal, le 30 Decembre 1907.

Preparé par:

J. Guite Vanier
Ingénieur de la Ville de Maisonneuve.

Rue Notre Dame

1 356
2 355
354
353
352
351
350
349
348
347
346
345
344
343
342
341
340
339
338
337
336
335

VILLE DE Maisonneuve.

COMTE D'HOCHELAGA, P. Q.

RÉPARTITION DU COÛT DES ÉGOUTS DE LA VILLE.

RUE Aird (de Notre Dame à End Ontario.)

Répartition du coût de l'égout en brique de 3' x 2', de dimensions intérieures, suivant REGLEMENTS Municipaux en vigueur.

NOMS DES PROPRIETAIRES	Nos. du Cadastre		Fronts des lots en mesures anglaises		Taux de la répartition par pied de front	Montant de la répartition pour chacun des lots ou parties de lots.	REMARQUES
	Nos. Primitifs	Nos. de Subd.	Pieds	Pouces			
<u>Côté Ouest</u> <u>Rue Notre Dame</u>							
<i>Succession W^m Bennett</i>	3	41	4	3	* 0.93	3.95	
<i>Succession W^m Bennett</i>	"	50	100	0	"	93.00	
<u>Quelle</u>	"	51	15	0	"	—	corporation
<i>S. A. Mircault</i>	"	63	27	7	"	25.65	
<i>Edmond Lahaie</i>	"	64	25	0	"	23.25	
<i>Succession W^m Bennett</i>	"	65	25	0	"	23.25	
"	"	66	25	0	"	23.25	
"	"	67	25	0	"	23.25	
"	"	68	25	0	"	23.25	
"	"	69	25	0	"	23.25	
"	"	70	25	0	"	23.25	
"	"	71	25	0	"	23.25	
"	"	72	25	0	"	23.25	
<u>Quelle</u>	"	73	15	0	"	—	corporation
<i>Succession W^m Bennett</i>	3	82	105	8	"	98.27	
<u>Rue Ste Catherine</u>	3	83	66	0	"	—	do do
<i>Succession W^m Bennett</i>	3	92	119	11	"	111.52	
<u>Quelle</u>	"	93	15	0	"	13.75	do do
<i>à reporter</i>			693	5		* 541.64	

2
Aird. (suite)

NOMS DES PROPRIETAIRES	Nos. du Cadastre		Fronts des lots en mesures anglaises		Taux de la répartition par pied de front	Montant de la répartition pour chacun des lots ou parties de lots.		REMARQUES
	Nos. Primitifs	Nos. de Subd.	Pieds	Pouces				
			693	5		541	64	
<i>report</i> Econ Tremblay	3	102	20	9	0.93	19	30	
" "	"	103	21	0	"	19	53	
" "	"	104	25	0	"	23	75	
" "	"	105	25	0	"	23	75	
M. Cadotte et F. Dubois	"	106	25	0	"	23	75	
" " " "	"	107	25	0	"	23	75	
" " " "	"	108	25	0	"	23	75	
<u>Ruelle</u>	"	109	15	0		—	—	Corporation
Nap. P. N. Dufresne	3	118	102	0	"	94	86	
<u>Rue Adam</u>	3	119	66	0		—	—	do do
Louis Bois.	3	128	106	7	"	99	13	
<u>Ruelle</u>	"	129	15	0		—	—	do do
Succession W ^m Bennett	"	141	25	0	"	23	75	
" " "	"	142	25	0	"	23	75	
" " "	"	143	25	0	"	23	75	
" " "	"	144	25	0	"	23	75	
" " "	"	145	25	0	"	23	75	
" " "	"	146	25	0	"	23	75	
" " "	"	147	25	0	"	23	75	
" " "	"	148	20	0	"	18	60	
" " "	"	149	20	0	"	18	60	
" " "	"	150	20	9	"	19	30	
<u>Ruelle</u>	"	151	15	0		—	—	Corporation
Succession W ^m Bennett	3	160	107	10	"	100	28	
<u>Rue LaFontaine</u>	3	161	66	0		—	—	do do
Succession W ^m Bennett	3	170	109	0	"	101	37	
<u>Ruelle</u>	"	171	15	0		—	—	do do
Succession W ^m Bennett	"	184	22	5	"	20	85	
" " "	"	185	21	0	"	19	53	
" " "	"	186	25	0	"	23	75	
<i>à reporter</i>			1781	9		1375	24	

Aird (suite)

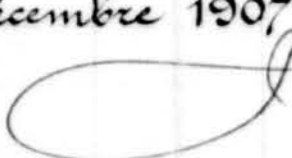
NOMS DES PROPRIETAIRES	Nos. du Cadastre		Fronts des lots en mesures anglaises		Taux de la répartition par pied de front	Montant de la répartition pour chacun des lots ou parties de lots.	REMARQUES
	Nos. Primitifs	Nos. de Subd.	Pieds	Pouces			
<i>reports</i>			1781	.9		\$ 1375.24	
Succession W ^m Bennett	3	187	25	0	0.93	23 75	
" " "	"	188	25	0	"	23 75	
" " "	"	189	25	0	"	23 75	
" " "	"	190	25	0	"	23 75	
" " "	"	191	25	0	"	23 75	
" " "	"	192	25	0	"	23 75	
" " "	"	193	30	0	"	27 90	
" " "	"	194	28	8	"	26 66	
<u>Quelle</u>	"	195	15	0	"	—	Corporation
Succession W ^m Bennett	3	204	67	0	"	62.31	
<i>2077 5</i>							
<u>Côté Est.</u>							
<u>Rue Notre Dame</u>							
<i>Bennett</i>	3	41	4	4	"	4.03	
Succession W ^m Bennett	"	251	100	0	"	93 00	
<u>Quelle</u>	"	256	15	0	"	—	Corporation
Succession W ^m Bennett	"	258	26	7	"	24.72	
" " "	"	259	25	0	"	23 75	
" " "	"	260	25	0	"	23 75	
" " "	"	261	25	0	"	23 75	
" " "	"	262	26	0	"	23 75	
Wilfrid Bousquet	"	263	25	0	"	23 75	
Succession W ^m Bennett	"	264	25	0	"	23 75	
" " "	"	265	25	0	"	23 75	
" " "	"	266	25	0	"	23 75	
" " "	"	267	25	0	"	23 75	
<u>Quelle</u>	"	268	15	0	"	—	Corporation.
Succession W ^m Bennett	3	269	103	10	"	96 57	
<u>Rue Ste. Catherine</u>	3	274	66	0	"	—	do - do
Succession W ^m Bennett	3	275	100	0	"	93 00	
<i>à reporter</i>			2728	-2		\$ 2153.18	

Aird. (suite)

NOMS DES PROPRIETAIRES	Nos. du Cadastre		Fronts des lots en mesures anglaises		Taux de la répartition par pied de front	Montant de la répartition pour chacun des lots ou parties de lots.	REMARQUES
	Nos. Primitifs	Nos. de Subd.	Pieds	Pouces			
			2728	2		\$ 2153.18	
<u>Ruelle</u>	3	280	15	0		—	Corporation
Succession W ^m Bennett	3	282	18	9	1/2	17 44	
"	"	283	20	0	"	18 60	
"	"	284	25	0	"	23 75	
"	"	285	25	0	"	23 75	
"	"	286	25	0	"	23 75	
"	"	287	25	0	"	23 75	
"	"	288	25	0	"	23 75	
"	"	289	25	0	"	23 75	
<u>Ruelle</u>	"	290	15	0		—	Corporation
Succession W ^m Bennett	3	291	101	3	"	94 16	
<u>Rue Adam</u>	3	296	66	0		—	do - do
Succession W ^m Bennett	3	297	107	7	"	100 05	
<u>Ruelle</u>	"	302	15	0		—	do - do
Succession W ^m Bennett	"	304	25	0	"	23 75	
"	"	305	25	0	"	23 75	
"	"	306	25	0	"	23 75	
"	"	307	25	0	"	23 75	
"	"	308	25	0	"	23 75	
"	"	309	25	0	"	23 75	✓ ✓ ✓ ✓
"	"	310	25	0	"	23 75	
"	"	311	20	0	"	18 60	
"	"	312	20	0	"	18 60	
"	"	313	20	9	"	19 30	
<u>Ruelle</u>	"	314	15	0		—	Corporation
Succession W ^m Bennett	3	315	105	2	"	97 81	
<u>Rue Lafontaine</u>	3	320	66	0		—	do - do
Succession W ^m Bennett	3	321	111	7	"	103 77	
<u>Ruelle</u>	"	326	15	0		—	do - do
Succession W ^m Bennett	"	328	22	5	"	20 84	
à reporter			3807	8		\$ 2964.60	

Aird (suite)

NOMS DES PROPRIETAIRES	Nos. du Cadastre		Fronts des lots en mesures anglaises		Taux de la répartition par pied de front	Montant de la répartition pour chacun des lots ou parties de lots.	REMARQUES
	Nos. Primitifs	Nos. de Subd.	Pieds	Pouces			
			3807	8		* 2964.60	
Succession W ^m Bennett	3	329	21	0	* 0.93	* 19.53	
" " "	"	330	25	0	"	23.25	
" " "	"	331	25	0	"	23.25	
" " "	"	332	25	0	"	23.25	
" " "	"	333	25	0	"	23.25	
" " "	"	334	25	0	"	23.25	
" " "	"	335	25	0	"	23.25	
" " "	"	336	25	0	"	23.25	
" " "	"	337	30	0	"	27.90	
" " "	"	338	28	6	"	26.50	
<u>Quelle</u>	"	339	15	0			Corporation
Succession W ^m Bennett	3	340	67	0	"	62.31	
Totaux			<u>4144</u>	<u>2</u>		* <u>3263.59</u>	

Montreal, le 30 décembre 1907. Préparé par:
 Emile Vaiss
 Ingénieur de la Ville de Montréal.

RUE ONTARIO

RUE ADAM

AVENUE

RUE LAFONTAINE

RUE STE. CATHERINE

AVENUE AIRD

RUE ADAM

RUE NOTRE DAME

8704	833	820	820
8703	834	821	821
8702	835	822	822
8701	836	823	823
8700	837	824	824
8699	838	825	825
8698	839	826	826
8697	840	827	827
8696	841	828	828
8695	842	829	829
8694	843	830	830
8693	844	831	831
8692	845	832	832
8691	846	833	833
8690	847	834	834
8689	848	835	835
8688	849	836	836
8687	850	837	837
8686	851	838	838
8685	852	839	839
8684	853	840	840
8683	854	841	841
8682	855	842	842
8681	856	843	843
8680	857	844	844
8679	858	845	845
8678	859	846	846
8677	860	847	847
8676	861	848	848
8675	862	849	849
8674	863	850	850
8673	864	851	851
8672	865	852	852
8671	866	853	853
8670	867	854	854
8669	868	855	855
8668	869	856	856
8667	870	857	857
8666	871	858	858
8665	872	859	859
8664	873	860	860
8663	874	861	861
8662	875	862	862
8661	876	863	863
8660	877	864	864
8659	878	865	865
8658	879	866	866
8657	880	867	867
8656	881	868	868
8655	882	869	869
8654	883	870	870
8653	884	871	871
8652	885	872	872
8651	886	873	873
8650	887	874	874
8649	888	875	875
8648	889	876	876
8647	890	877	877
8646	891	878	878
8645	892	879	879
8644	893	880	880
8643	894	881	881
8642	895	882	882
8641	896	883	883
8640	897	884	884
8639	898	885	885
8638	899	886	886
8637	900	887	887
8636	901	888	888
8635	902	889	889
8634	903	890	890
8633	904	891	891
8632	905	892	892
8631	906	893	893
8630	907	894	894
8629	908	895	895
8628	909	896	896
8627	910	897	897
8626	911	898	898
8625	912	899	899
8624	913	900	900
8623	914	901	901
8622	915	902	902
8621	916	903	903
8620	917	904	904
8619	918	905	905
8618	919	906	906
8617	920	907	907
8616	921	908	908
8615	922	909	909
8614	923	910	910
8613	924	911	911
8612	925	912	912
8611	926	913	913
8610	927	914	914
8609	928	915	915
8608	929	916	916
8607	930	917	917
8606	931	918	918
8605	932	919	919
8604	933	920	920
8603	934	921	921
8602	935	922	922
8601	936	923	923
8600	937	924	924
8599	938	925	925
8598	939	926	926
8597	940	927	927
8596	941	928	928
8595	942	929	929
8594	943	930	930
8593	944	931	931
8592	945	932	932
8591	946	933	933
8590	947	934	934
8589	948	935	935
8588	949	936	936
8587	950	937	937
8586	951	938	938
8585	952	939	939
8584	953	940	940
8583	954	941	941
8582	955	942	942
8581	956	943	943
8580	957	944	944
8579	958	945	945
8578	959	946	946
8577	960	947	947
8576	961	948	948
8575	962	949	949
8574	963	950	950
8573	964	951	951
8572	965	952	952
8571	966	953	953
8570	967	954	954
8569	968	955	955
8568	969	956	956
8567	970	957	957
8566	971	958	958
8565	972	959	959
8564	973	960	960
8563	974	961	961
8562	975	962	962
8561	976	963	963
8560	977	964	964
8559	978	965	965
8558	979	966	966
8557	980	967	967
8556	981	968	968
8555	982	969	969
8554	983	970	970
8553	984	971	971
8552	985	972	972
8551	986	973	973
8550	987	974	974
8549	988	975	975
8548	989	976	976
8547	990	977	977
8546	991	978	978
8545	992	979	979
8544	993	980	980
8543	994	981	981
8542	995	982	982
8541	996	983	983
8540	997	984	984
8539	998	985	985
8538	999	986	986
8537	1000	987	987
8536	1001	988	988
8535	1002	989	989
8534	1003	990	990
8533	1004	991	991
8532	1005	992	992
8531	1006	993	993
8530	1007	994	994
8529	1008	995	995
8528	1009	996	996
8527	1010	997	997
8526	1011	998	998
8525	1012	999	999
8524	1013	1000	1000

VILLE DE Montréal.

COMTE D'HOCHELAGA, P. Q.

RÉPARTITION DU COÛT DES ÉGOUTS DE LA VILLE.

RUE Bennett 1^{re} (de Notre Dame à Sud Ontario.))
 2^{de} de Ontario à nord Ouest.)

Répartition du coût de l'égout en brique de 3' x 2', de dimensions intérieures, suivant REGLEMENTS Municipaux en vigueur.

NOMS DES PROPRIETAIRES	Nos. du Cadastre		Fronts des lots en mesures anglaises		Taux de la répartition par pied de front	Montant de la répartition pour chacun des lots ou parties de lots.	REMARQUES
	Nos. Primitifs	Nos. de Subd.	Pieds	Pouces			
<u>1. de Notre Dame à Sud Ontario.</u>							
<u>Côté Ouest.</u>							
<u>Rue Notre Dame</u>							
Succession W ^m Bennett	14	1 p.	3	10	0.93	3 56	
Dame W ^m Bennett	"	2	100	0	"	93 00	
<u>Quelle</u>	"	10	18	0	"	— —	Corporation
Guidippe Rossignoli	"	11	25	0	"	23 75	
Succession W ^m Bennett	"	12	25	0	"	23 75	
" " "	"	13	25	0	"	23 75	
" " "	"	14	25	0	"	23 75	
" " "	"	15	25	0	"	23 75	
" " "	"	16	25	0	"	23 75	
" " "	"	17	25	0	"	23 75	
" " "	"	18	25	0	"	23 75	
" " "	"	19	25	0	"	23 75	
" " "	"	20	25	0	"	23 75	
" " "	"	21	25	0	"	23 75	
<u>Quelle</u>	"	34	18	0	"	— —	Corporation
Succession W ^m Bennett	4	35	86	6	"	80 45	
<u>Rue Ste Catherine.</u>	4	66	66	0	"	— —	do do
<u>à reporter</u>			<u>567</u>	<u>4</u>		<u>\$ 432.76</u>	

Bennett (suite)

NOMS DES PROPRIETAIRES	Nos. du Cadastre		Fronts des lots en mesures anglaises		Taux de la répartition par pied de front	Montant de la répartition pour chacun des lots ou parties de lots.	REMARQUES
	Nos. Primitifs	Nos. de Subd.	Pieds	Pouces			
reporté			567	4		* 432.76	
Ang. Pelrault	4	160	111	5	0.93	103.62	Corporation
<u>Ruelle</u>		161	15	0			
Succession W ^m Bennett		170	20	9		19.30	
"		171	21	0		19.53	
"		172	25	0		23.25	
"		173	25	0		23.25	
"		174	25	0		23.25	
"		175	25	0		23.25	
"		176	25	0		23.25	
<u>Ruelle.</u>		177	15	0			
Succession W ^m Bennett	4	185	104	11		97.57	
<u>Rue Adam</u>	4	186	66	0			do do
Succession W ^m Bennett	4	194	103	11		96.65	
<u>Ruelle.</u>		195	15	0			do do
Succession W ^m Bennett		208	25	0		23.25	
"		209	25	0		23.25	
"		210	25	0		23.25	
"		211	25	0		23.25	
"		212	25	0		23.25	
"		213	25	0		23.25	
"		214	25	0		23.25	
"		215	20	0		18.60	
"		216	20	0		18.60	
"		217	20	0		18.60	
"		218	20	3		18.83	
<u>Ruelle</u>		219	15	0			Corporation
Succession W ^m Bennett	4	227	100	0		93.00	
<u>Rue Lafontaine</u>	4	228	66	0			do do
Succession W ^m Bennett	4	236	115	7		107.49	
<u>Ruelle</u>		237	15	0			do do
Succession W ^m Bennett		249	25	0		23.25	
à reporter			1907-2			* 1346.80	

Bennett (suite)

NOMS DES PROPRIETAIRES	Nos. du Cadastre		Fronts des lots en mesures anglaises		Taux de la répartition par pied de front	Montant de la répartition pour chacun des lots ou parties de lots.	REMARQUES
	Nos. Primitifs	Nos. de Subd.	Pieds	Pouces			
<u>reports</u>			1787-2			\$ 1346.80	
Succession W ^m Bennett	4	250	25	0	0.93	23 75	
" " "	"	251	25	0	"	23 75	
" " "	"	252	25	0	"	23 75	
" " "	"	253	25	0	"	23 75	
" " "	"	254	25	0	"	23 75	
" " "	"	255	25	0	"	23 75	
" " "	"	256	25	0	"	23 75	
" " "	"	257	30	0	"	27 90	
" " "	"	258	29	9	"	27 67	
<u>Ruelle</u>	"	259	15	0	"	—	Corporation
Rosa Lemieux c ^{te} de C. Samard	4	267p	61	0	"	56 73	
<u>Côté Est.</u>							
<u>Rue Notre Dame</u>							
Bennett	{	3	38.15	4	1	3.79	
	}	3	41				
Succession W ^m Bennett	{	3	38.1	100	0	93 00	
	}	3	42				
<u>Ruelle</u>	{	3	38.2	15	0	—	Corporation
	}	3	51				
Succession W ^m Bennett	{	3	38.3	31	2	28 99	
	}	3	52				
" " "	{	3	38.4	25	"	23 75	
	}	3	53				
" " "	{	3	38.5	25	"	23 75	
	}	3	54				
" " "	{	3	38.6	25	"	23 75	
	}	3	55				
" " "	{	3	38.7	25	"	23 75	
	}	3	56				
" " "	{	3	38.8	25	"	23 75	
	}	3	57				
" " "	{	3	38.9	25	"	23 75	
	}	3	58				
" " "	{	3	38.10	25	"	23 75	
	}	3	59				
" " "	{	3	38.11	25	"	23 75	
	}	3	60				
" " "	{	3	38.12	25	"	23 75	
	}	3	61				
<u>Ruelle</u>	{	3	38.13	15	"	—	Corporation
	}	3	73				
Walter Reed	3	75A	40	"	"	37 20	
Walter Reed	{	3	38.14	72	4	67.27	
	}	3	74				
à reporter			2570.6			\$ 2061.35	

Bennett (suite)

NOMS DES PROPRIETAIRES	Nos. du Cadastre		Fronts des lots en mesures anglaises		Taux de la répartition par pied de front	Montant de la répartition pour chacun des lots ou parties de lots.	REMARQUES
	Nos. Primitifs	Nos. de Subd.	Pieds	Pouces			
à reporter			2570	6		2061.35	
<u>Rue Ste Catherine.</u>	3	83	66	0		—	Corporation
Evy Tremblay	"	84	113	4	0.93	105.40	
Tremblay et Riendeau	"	93	15	0	"	13.95	
"	"	94	20	9	"	19.30	
E. J. Riendeau	"	95	21	0	"	19.53	
Evy Tremblay	"	96	25	0	"	23.25	
"	"	97	25	0	"	23.25	
"	"	98	25	0	"	23.25	
Tremblay et Riendeau	"	99	25	0	"	23.25	
"	"	100	25	0	"	23.25	
<u>Ruelle</u>	"	109	15	0	"	—	Corporation
Nap. P. L. Dupresne	3	110	104	2	"	96.87	
<u>Rue Adam</u>	3	119	66	0	"	—	do do
Succession W ^m Bennett	3	120	104	6	"	98.18	
<u>Ruelle</u>	"	129	15	0	"	—	do do
Succession W ^m Bennett	"	130	25	0	"	23.25	
"	"	131	25	0	"	23.25	
"	"	132	25	0	"	23.25	
"	"	133	25	0	"	23.25	
"	"	134	25	0	"	23.25	✓
"	"	135	25	0	"	23.25	
"	"	136	25	0	"	23.25	
"	"	137	20	0	"	18.60	
"	"	138	20	0	"	18.60	
"	"	139	20	9	"	19.30	
<u>Ruelle</u>	"	151	15	0	"	—	Corporation
Succession W ^m Bennett	3	152	116	10	"	108.65	
<u>Rue Lafontaine</u>	3	161	66	0	"	—	do do
Succession W ^m Bennett	3	162	100	0	"	93.00	
<u>Ruelle</u>	"	171	15	0	"	—	do do
à reporter			3784	10		22951.73	

Bennett (suite)

NOMS DES PROPRIETAIRES	Nos. du Cadastre		Fronts des lots en mesures anglaises		Taux de la répartition par pied de front	Montant de la répartition pour chacun des lots ou parties de lots.	REMARQUES
	Nos. Primitifs	Nos. de Subd.	Pieds	Pouces			
<i>reporté</i>			3784	10		2951.73	
Succession W ^m Bennett	3	172	22	5	0.93	20 85	
" " "	"	173	21	0	"	19 53	
" " "	"	174	25	0	"	23 25	
" " "	"	175	25	0	"	23 25	
" " "	"	176	25	0	"	23 25	
" " "	"	177	25	0	"	23 25	
" " "	"	178	25	0	"	23 25	
" " "	"	179	25	0	"	23 25	
" " "	"	180	25	0	"	23 25	
" " "	"	181	30	0	"	27 90	
" " "	"	182	29	6	"	27 44	
<u>Ruelle</u>	"	195	15	0		- -	Corporation
Marcel Lemieux	3	196 ^p	61	0		56.73	
			4136	9		-	259
<u>V. de Ontario à Nord Ernest</u>							
<u>Côté Ouest</u>							
<u>Rue Ontario</u>	4	268	33	0		- -	Corporation
Gregoire Melache	4	276	100	0	"	93 00	
<u>Ruelle</u>	"	277	15	0		- -	do do
Gregoire Melache	"	294	26	2	"	24 44	
"	"	295	25	0	"	23 25	
"	"	296	25	0	"	23 25	
"	"	297	25	0	"	23 25	
"	"	298	25	0	"	23 25	
"	"	299	25	0	"	23 25	
"	"	300	25	0	"	23 25	
"	"	301	25	0	"	23 25	
"	"	302	25	0	"	23 25	
"	"	303	25	0	"	23 25	
"	"	304	25	0	"	23 25	
<i>à reporter</i>			4562	11		3616.87	

6
Bennett. (suite)

NOMS DES PROPRIETAIRES	Nos. du Cadastre		Fronts des lots en mesures anglaises		Taux de la répartition par pied de front	Montant de la répartition pour chacun des lots ou parties de lots.	REMARQUES
	Nos. Primitifs	Nos. de Subd.	Pieds	Pouces			
<i>reporto</i>			4562	11		* 3616 87	
<i>Eugene March</i>	4	305	25	0	* 0 23	23 25	
"	"	306	25	0	"	23 25	✓ ✓
"	"	307	25	0	"	23 25	
"	"	308	25	0	"	23 25	
"	4	309	34	3	"	31 85	
✓ Chemin de fer Chateaugay et Nord	182	-	50	0	"	46 50	
✓ Mandon King Co Ltd	4	310	563	0	"	523 59	5309 11 5319 11
			309	11			10619 90
<u>Côté Est</u>							
<u>Rue Ontario.</u>	3	205	33	0		-	Corporation
<i>Geo. A. Slater</i>	3	206	100	0	"	93 00	
"	"	215	15	0	"	13 95	
"	"	216	26	6	"	24 64	
"	"	217	25	0	"	23 25	5309 11
"	"	218	25	0	"	23 25	10619 11
"	"	219	25	0	"	23 25	1302 11
"	"	220.1	10	0	"	9 30	10619 11
<u>Ruelle</u>	"	220.2	15	0	"	-	Corporation
<i>Bennett Rue</i>	"	221	25	0	"	23 25	
"	"	222	25	0	"	23 25	
"	"	223	25	0	"	23 25	
"	"	224	25	0	"	23 25	
"	"	225	25	0	"	23 25	
"	"	226	25	0	"	23 25	
"	"	227	25	0	"	23 25	
"	"	228	25	0	"	23 25	
"	"	229	25	0	"	23 25	
"	"	230	25	0	"	23 25	
"	3	231	40	6	"	37 67	
✓ Chemin de fer Chateaugay et Nord	182	-	50	0	"	46 50	
<i>à reporter</i>			5925	2		* 4839 12	

7
Bennett (suite)

NOMS DES PROPRIETAIRES	Nos. du Cadastre		Fronts des lots en mesures anglaises		Taux de la répartition par pied de front	Montant de la répartition pour chacun des lots ou parties de lots.	REMARQUES
	Nos. Primitifs	Nos. de Subd.	Pieds	Pouces			
reports			5925.2			4839.12	
Bennett d'au-dessous	3	partie	556	7	0.93	517.61	au 90° proportion 7.50
Totaux			<u>6481.9</u>			<u>5356.73</u>	

Montreal, le 30 décembre 1907

Préparé par:
Charles Vanier
Ingénieur de la Ville de Montréal

RUE LAFONTAINE
 RUE ERNEST
 AVENUE
 RUE ADAM
 AVENUE
 RUE STE. CATHERINE
 AVENUE
 RUE ONTARIO
 AVENUE
 RUE NOTRE DAME
 RUE LAFONTAINE

2157
 2158
 2159
 2160
 2161
 2162
 2163
 2164
 2165
 2166
 2167
 2168
 2169
 2170
 2171
 2172
 2173
 2174
 2175
 2176
 2177
 2178
 2179
 2180
 2181
 2182
 2183
 2184
 2185
 2186
 2187
 2188
 2189
 2190
 2191
 2192
 2193
 2194
 2195
 2196
 2197
 2198
 2199
 2200
 2201
 2202
 2203
 2204
 2205
 2206
 2207
 2208
 2209
 2210
 2211
 2212
 2213
 2214
 2215
 2216
 2217
 2218
 2219
 2220
 2221
 2222
 2223
 2224
 2225
 2226
 2227
 2228
 2229
 2230
 2231
 2232
 2233
 2234
 2235
 2236
 2237
 2238
 2239
 2240
 2241
 2242
 2243
 2244
 2245
 2246
 2247
 2248
 2249
 2250
 2251
 2252
 2253
 2254
 2255
 2256
 2257
 2258
 2259
 2260
 2261
 2262
 2263
 2264
 2265
 2266
 2267
 2268
 2269
 2270
 2271
 2272
 2273
 2274
 2275
 2276
 2277
 2278
 2279
 2280
 2281
 2282
 2283
 2284
 2285
 2286
 2287
 2288
 2289
 2290
 2291
 2292
 2293
 2294
 2295
 2296
 2297
 2298
 2299
 2300
 2301
 2302
 2303
 2304
 2305
 2306
 2307
 2308
 2309
 2310
 2311
 2312
 2313
 2314
 2315
 2316
 2317
 2318
 2319
 2320
 2321
 2322
 2323
 2324
 2325
 2326
 2327
 2328
 2329
 2330
 2331
 2332
 2333
 2334
 2335
 2336
 2337
 2338
 2339
 2340
 2341
 2342
 2343
 2344
 2345
 2346
 2347
 2348
 2349
 2350
 2351
 2352
 2353
 2354
 2355
 2356
 2357
 2358
 2359
 2360
 2361
 2362
 2363
 2364
 2365
 2366
 2367
 2368
 2369
 2370
 2371
 2372
 2373
 2374
 2375
 2376
 2377
 2378
 2379
 2380
 2381
 2382
 2383
 2384
 2385
 2386
 2387
 2388
 2389
 2390
 2391
 2392
 2393
 2394
 2395
 2396
 2397
 2398
 2399
 2400
 2401
 2402
 2403
 2404
 2405
 2406
 2407
 2408
 2409
 2410
 2411
 2412
 2413
 2414
 2415
 2416
 2417
 2418
 2419
 2420
 2421
 2422
 2423
 2424
 2425
 2426
 2427
 2428
 2429
 2430
 2431
 2432
 2433
 2434
 2435
 2436
 2437
 2438
 2439
 2440
 2441
 2442
 2443
 2444
 2445
 2446
 2447
 2448
 2449
 2450
 2451
 2452
 2453
 2454
 2455
 2456
 2457
 2458
 2459
 2460
 2461
 2462
 2463
 2464
 2465
 2466
 2467
 2468
 2469
 2470
 2471
 2472
 2473
 2474
 2475
 2476
 2477
 2478
 2479
 2480
 2481
 2482
 2483
 2484
 2485
 2486
 2487
 2488
 2489
 2490
 2491
 2492
 2493
 2494
 2495
 2496
 2497
 2498
 2499
 2500
 2501
 2502
 2503
 2504
 2505
 2506
 2507
 2508
 2509
 2510
 2511
 2512
 2513
 2514
 2515
 2516
 2517
 2518
 2519
 2520
 2521
 2522
 2523
 2524
 2525
 2526
 2527
 2528
 2529
 2530
 2531
 2532
 2533
 2534
 2535
 2536
 2537
 2538
 2539
 2540
 2541
 2542
 2543
 2544
 2545
 2546
 2547
 2548
 2549
 2550
 2551
 2552
 2553
 2554
 2555
 2556
 2557
 2558
 2559
 2560
 2561
 2562
 2563
 2564
 2565
 2566
 2567
 2568
 2569
 2570
 2571
 2572
 2573
 2574
 2575
 2576
 2577
 2578
 2579
 2580
 2581
 2582
 2583
 2584
 2585
 2586
 2587
 2588
 2589
 2590
 2591
 2592
 2593
 2594
 2595
 2596
 2597
 2598
 2599
 2600
 2601
 2602
 2603
 2604
 2605
 2606
 2607
 2608
 2609
 2610
 2611
 2612
 2613
 2614
 2615
 2616
 2617
 2618
 2619
 2620
 2621
 2622
 2623
 2624
 2625
 2626
 2627
 2628
 2629
 2630
 2631
 2632
 2633
 2634
 2635
 2636
 2637
 2638
 2639
 2640
 2641
 2642
 2643
 2644
 2645
 2646
 2647
 2648
 2649
 2650
 2651
 2652
 2653
 2654
 2655
 2656
 2657
 2658
 2659
 2660
 2661
 2662
 2663
 2664
 2665
 2666
 2667
 2668
 2669
 2670
 2671
 2672
 2673
 2674
 2675
 2676
 2677
 2678
 2679
 2680
 2681
 2682
 2683
 2684
 2685
 2686
 2687
 2688
 2689
 2690
 2691
 2692
 2693
 2694
 2695
 2696
 2697
 2698
 2699
 2700
 2701
 2702
 2703
 2704
 2705
 2706
 2707
 2708
 2709
 2710
 2711
 2712
 2713
 2714
 2715
 2716
 2717
 2718
 2719
 2720
 2721
 2722
 2723
 2724
 2725
 2726
 2727
 2728
 2729
 2730
 2731
 2732
 2733
 2734
 2735
 2736
 2737
 2738
 2739
 2740
 2741
 2742
 2743
 2744
 2745
 2746
 2747
 2748
 2749
 2750
 2751
 2752
 2753
 2754
 2755
 2756
 2757
 2758
 2759
 2760
 2761
 2762
 2763
 2764
 2765
 2766
 2767
 2768
 2769
 2770
 2771
 2772
 2773
 2774
 2775
 2776
 2777
 2778
 2779
 2780
 2781
 2782
 2783
 2784
 2785
 2786
 2787
 2788
 2789
 2790
 2791
 2792
 2793
 2794
 2795
 2796
 2797
 2798
 2799
 2800
 2801
 2802
 2803
 2804
 2805
 2806
 2807
 2808
 2809
 2810
 2811
 2812
 2813
 2814
 2815
 2816
 2817
 2818
 2819
 2820
 2821
 2822
 2823
 2824
 2825
 2826
 2827
 2828
 2829
 2830
 2831
 2832
 2833
 2834
 2835
 2836
 2837
 2838
 2839
 2840
 2841
 2842
 2843
 2844
 2845
 2846
 2847
 2848
 2849
 2850
 2851
 2852
 2853
 2854
 2855
 2856
 2857
 2858
 2859
 2860
 2861
 2862
 2863
 2864
 2865
 2866
 2867
 2868
 2869
 2870
 2871
 2872
 2873
 2874
 2875
 2876
 2877
 2878
 2879
 2880
 2881
 2882
 2883
 2884
 2885
 2886
 2887
 2888
 2889
 2890
 2891
 2892
 2893
 2894
 2895
 2896
 2897
 2898
 2899
 2900
 2901
 2902
 2903
 2904
 2905
 2906
 2907
 2908
 2909
 2910
 2911
 2912
 2913
 2914
 2915
 2916
 2917
 2918
 2919
 2920
 2921
 2922
 2923
 2924
 2925
 2926
 2927
 2928
 2929
 2930
 2931
 2932
 2933
 2934
 2935
 2936
 2937
 2938
 2939
 2940
 2941
 2942
 2943
 2944
 2945
 2946
 2947
 2948
 2949
 2950
 2951
 2952
 2953
 2954
 2955
 2956
 2957
 2958
 2959
 2960
 2961
 2962
 2963
 2964
 2965
 2966
 2967
 2968
 2969
 2970
 2971
 2972
 2973
 2974
 2975
 2976
 2977
 2978
 2979
 2980
 2981
 2982
 2983
 2984
 2985
 2986
 2987
 2988
 2989
 2990
 2991
 2992
 2993
 2994
 2995
 2996
 2997
 2998
 2999
 3000

VILLE DE Maisonneuve.

COMTE D'HOCHELAGA, P. Q.

RÉPARTITION DU COÛT DES ÉGOUTS DE LA VILLE.

RUE William David (de Notre Dame à Sud Ontario)

Répartition du coût de l'égout en brique de 3' x 2', de dimensions intérieures, suivant REGLEMENTS Municipaux en vigueur.

NOMS DES PROPRIETAIRES	Nos. du Cadastre		Fronts des lots en mesures anglaises		Taux de la répartition par pied de front	Montant de la répartition pour chacun des lots ou parties de lots.	REMARQUES
	Nos. Primitifs	Nos. de Subd.	Pieds	Pouces			
<u>Côté Ouest</u>							
<u>Rue Notre Dame</u>							
<i>Bennett New Line</i>	4	1 p.	3	1	4.17	3.60	
<i>J. D. Martineau</i>	4	62	100	0	"	117.00	
<u>Quelle</u>	"	61	18	0	"	—	Corporation.
<i>Genon Josephine sur R. Cloutier</i>	"	60	25	0	"	29.75	
<i>Chemin de fer Chateaugay, Nord.</i>	"	59	25	0	"	29.75	
<i>Rue St. Clément</i>	"	58	25	0	"	29.75	
<i>Josephine Genon apte H. Cloutier</i>	"	57	25	0	"	29.75	
<i>Genon Corbeau</i>	"	56	25	0	"	29.75	
"	"	55	25	0	"	29.75	
<i>Succession W^m Bennett</i>	"	54	25	0	"	29.75	
"	"	53	25	0	"	29.75	
<i>Jos. Hinton</i>	"	52	25	0	"	29.75	
<i>J. Egarié et fils.</i>	"	51	25	0	"	29.75	
<i>Aldus Egarié</i>	"	50	25	0	"	29.75	
<i>St. St. Ranger</i>	"	48	18	0	"	—	Corporation.
<u>Quelle</u>	"	44	99	9	"	116.71	
<i>Succession W^m Bennett</i>	4	66	66	0	"	—	do do
<u>Rue Ste. Catherine</u>	4	70	103	2	"	120.71	
<i>Chs. Texina</i>			683.	0	"	679.77	
<u>à reporter</u>							

William David (suite)

NOMS DES PROPRIETAIRES	Nos. du Cadastre		Fronts des lots en mesures anglaises		Taux de la répartition par pied de front	Montant de la répartition pour chacun des lots ou parties de lots.	REMARQUES
	Nos. Primitifs	Nos. de Subd.	Pieds	Pouces			
			683	0		\$ 679 77	
<u>Quelle</u>	4	71	15	0		—	Corporation
Chs. Regina	"	72	20	7	117	24 09	
Alf. Beaulieu	"	73	21	0	"	24 57	
"	"	74	25	0	"	29 25	
Arthur Goudron	"	75	25	0	"	29 25	
"	"	76	25	0	"	29 25	
Jos. Valade	"	77	25	0	"	29 25	
Em. Blanchette	"	78	25	0	"	29 25	
<u>Quelle</u>	"	80	15	0		—	Corporation
Frs. E. Jourdanot	4	84	108	0	"	126 36	
<u>Rue Adam</u>	4	85	66	0		—	do do
Chs. Joubert	4	89	101	1	"	118 26	
<u>Quelle</u>	"	90	15	0		—	do do
Chs. Joubert	"	91	25	0	"	29 25	
"	"	92	25	0	"	29 25	
"	"	93	25	0	"	29 25	
Chs. Joubert	"	94	25	0	"	29 25	
"	"	95	25	0	"	29 25	
Alph. Gratton	"	96	25	0	"	29 25	
"	"	97	25	0	"	29 25	
"	"	311	25	0	"	29 25	
"	"	312	25	0	"	29 25	
"	"	313	30	3	"	35 39	
<u>Quelle</u>	"	103	15	0		—	Corporation
Succession W ^m Bennett	4	107	111	2	"	130 06	
<u>Rue Lafontaine</u>	4	108	66	0		—	do do
Henri Puisseux	4	112	104	4	"	122 07	
<u>Quelle</u>	"	113	15	0		—	do do
Succession W ^m Bennett	"	114	25	0	"	29 25	
"	"	115	25	0	"	29 25	
à reporter			1786-5			\$ 1728 57	

William David (suite)

NOMS DES PROPRIETAIRES	Nos. du Cadastre		Fronts des lots en mesures anglaises		Taux de la répartition par pied de front	Montant de la répartition pour chacun des lots ou parties de lots.	REMARQUES
	Nos. Primitifs	Nos de Subd.	Pieds	Pouces			
<u>reporté</u>			1786.	5		1728.57	
Succession W ^m Bennett	4	116	25	0	117	29.75	
"	"	117	25	0	"	29.75	
"	"	118	25	0	"	29.75	
"	"	119	25	0	"	29.75	
"	"	120	25	0	"	29.75	
"	"	121	25	0	"	29.75	
"	"	122	30	0	"	35.10	
Philippe L'heureux	"	123	30	6	"	35.69	
<u>Quelle</u>	"	125	15	0		-	Corporation
N. Seradesu	4	129p.	45	0	"	52.65	
<u>Côté Est</u>							
<u>Rue Notre Dame</u>							
Blondin, Corbeil	4	1 p.	3	3	"	3.81	
Amedée Blondin, Dolphid Corbeil	"	9	100	0	"	117.00	
<u>Quelle</u>	"	10	18	0		-	Corporation
Robert Fraser	"	23	25	0	"	29.75	
"	"	24	25	0	"	29.75	
Succession W ^m Bennett	"	25	25	0	"	29.75	
"	"	26	25	0	"	29.75	
"	"	27	25	0	"	29.75	
"	"	28	25	0	"	29.75	
"	"	29	25	0	"	29.75	
"	"	30	25	0	"	29.75	
"	"	31	25	0	"	29.75	
"	"	32	25	0	"	29.75	
Joël David, 1409 Desrosiers	"	33	25	0	"	29.75	
<u>Quelle</u>	"	34	18	0		-	Corporation
Succession W ^m Bennett	4	42	97	7	"	114.17	
<u>Rue Ste. Catherine</u>	4	66	66	0		-	do do
<u>à reporter</u>			2634.9			2584.24	

William David (suite)

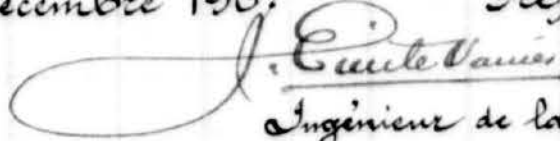
NOMS DES PROPRIETAIRES	Nos. du Cadastre		Fronts des lots en mesures anglaises		Taux de la répartition par pied de front	Montant de la répartition pour chacun des lots ou parties de lots.	REMARQUES
	Nos. Primitifs	Nos. de Subd.	Pieds	Pouces			
			2634	9		\$ 2584.24	
<i>reports</i>							
R. J. T. Bennett	4	153	105	2	\$ 1.17	123 04	
<u>Quelle</u>	"	161	15	0		— —	Corporation
Rodario Rayeur	"	162	20	7	"	24 08	
"	"	163	21	0	"	24 57	
Succession W ^m Bennett	"	164	25	0	"	29 75	
"	"	165	25	0	"	29 75	
"	"	166	25	0	"	29 75	
"	"	167	25	0	"	29 75	
"	"	168	25	0	"	29 75	
<u>Quelle</u>	"	177	15	0		— —	Corporation
Jos. Bleau	4	178	107	0	"	125 19	
<u>Rue Adam.</u>	4	186	66	0		— —	do do
Succession W ^m Bennett	4	187	101	10	"	119 14	
<u>Quelle</u>	"	195	15	0		— —	do do
Succession W ^m Bennett	"	196	25	0	"	29 75	✓ JV
"	"	197	25	0	"	29 75	
"	"	198	25	0	"	29 75	
"	"	199	25	0	"	29 75	
"	"	200	25	0	"	29 75	
"	"	201	25	0	"	29 75	
"	"	202	25	0	"	29 75	
"	"	203	20	0	"	23 40	
"	"	204	20	0	"	23 40	
"	"	205	20	0	"	23 40	
"	"	206	20	3	"	23 69	
<u>Quelle</u>	"	219	15	0		— —	Corporation
Succession W ^m Bennett	4	220	108	6	"	126 95	
<u>Rue Lafontaine</u>	4	228	66	0		— —	do do
Succession W ^m Bennett	4	229	107	0	"	125 19	
<u>Quelle</u>	"	237	15	0		— —	do do
<i>à reporter</i>			3793	1		\$ 3697.29	

William David (suite)

NOMS DES PROPRIETAIRES	Nos. du Cadastre		Fronts des lots en mesures anglaises		Taux de la répartition par pied de front	Montant de la répartition pour chacun des lots ou parties de lots.	REMARQUES
	Nos. Primitifs	Nos. de Subd.	Pieds	Pouces			
			3793	.1		3697.29	
Succession W ^m Bennett	4	238	25	0	7117	29 75	
" " "	"	239	25	0	"	29 75	
" " "	"	240	25	0	"	29 75	
" " "	"	241	25	0	"	29 75	
" " "	"	242	25	0	"	29 75	
" " "	"	243	25	0	"	29 75	
" " "	"	244	25	0	"	29 75	
" " "	"	245	25	0	"	29 75	
" " "	"	246	30	0	"	35 10	
" " "	"	247	30	4	"	35 48	
<u>Ruelle</u>		259	15	0		—	Corporation
Georges Gervais	4	260p	45	0		52.65	
Totaux			<u>4113</u>	<u>.5</u>		<u>4054.52</u>	

Montréal, le 30 décembre 1907

Préparé par:



Ingénieur de la Ville de Maisonneuve.

RUE LAFONTAINE

206
205
204
203
202
201
200
99
98
97
96
95

RUE ONTARIO

249
247
246
245
244
243
242
241
240
239
238
237

RUE ADAM

77
60
167
166
165
164
163
162
161
160

RUE LAFONTAINE RUE STE. CATHERINE

34
35
32
31
30
29
28
27
26
25
24
23
22
21
20
19

RUE NOTRE DAME

VILLE DE Montréal.

COMTE D'HOCHELAGA, P. Q.

RÉPARTITION DU COÛT DES ÉGOUTS DE LA VILLE.

RUE Setourneux (de Ernest vers le Nord.)

Répartition du coût de l'égout en brique de 3' x 2', de dimensions intérieures, suivant REGLEMENTS Municipaux en vigueur.

NOMS DES PROPRIETAIRES	Nos. du Cadastre		Fronts des lots en mesures anglaises		Taux de la répartition par pied de front	Montant de la répartition pour chacun des lots ou parties de lots.	REMARQUES
	Nos. Primitifs	Nos. de Subd.	Pieds	Pouces			
<u>Côté Ouest.</u>							
<u>Rue Ernest</u>	8	491	30	0	$\frac{1}{26}$	— —	Corporation
L. Charpentier	8	506	117	6	"	148 05	
<u>Ruelle</u>	"	566	20	0	"	— —	do do
La Société permanente de construction d'Aberville.	"	565	25	0	"	31 50	
" " "	"	564	25	0	"	31 50	
" " "	"	563	25	0	"	31 50	
" " "	"	562	25	0	"	31 50	
" " "	8	561	12	6	"	15 75	
			786	0			
<u>Côté Est.</u>							
<u>Rue Ernest</u>	8	490	30	0		— —	Corporation
Walter Reed	8	507	117	6	"	148 05	
<u>Ruelle</u>	"	512	20	0	"	— —	do do
Savard u. Morache	"	513	25	0	"	31 50	✓ ✓ ✓
Savard Donat	"	514	25	0	"	31 50	
C. H. Setourneux	"	515	25	0	"	31 50	
à reporter			522	6		7532 35	

Séjourneux (suite)

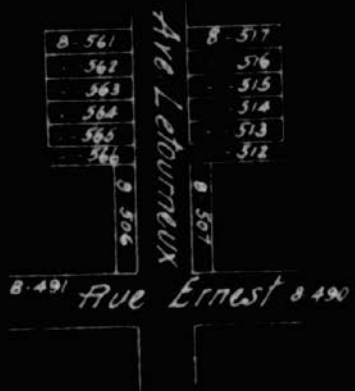
NOMS DES PROPRIETAIRES	Nos. du Cadastre		Fronts des lots en mesures anglaises		Taux de la répartition par pied de front	Montant de la répartition pour chacun des lots ou parties de lots.	REMARQUES
	Nos. Primitifs	Nos. de Subd.	Pieds	Pouces			
reports			522	6		532 35	
C. H. Séjourneux	8	516	25	0	$\frac{1}{26}$	31.50	
"	8	517	12	6		15.75	
Totaux			560	0		*579.60	

Montréal, le 30 décembre 1907.

Préparé par:

J. Coûteaux

Ingénieur de la Ville de Maisonneuve.



VILLE DE Maisonneuve.

COMTE D'HOCHELAGA, P. Q.

RÉPARTITION DU COÛT DES ÉGOUTS DE LA VILLE.

RUE Desjardins de Sud Ernest à Sud Boyce.

Répartition du coût de l'égout en brique de 3' x 2', de dimensions intérieures, suivant REGLEMENTS Municipaux en vigueur.

NOMS DES PROPRIETAIRES	Nos. du Cadastre		Fronts des lots en mesures anglaises		Taux de la répartition par pied de front	Montant de la répartition pour chacun des lots ou parties de lots.	REMARQUES
	Nos. Primitifs	Nos. de Subd.	Pieds	Pouces			
<u>Côté Ouest.</u>							
The Newer Ship Manufacturing Co.	114	406	25	0	*159	39 75	
" " " " " "	"	405	25	0	"	39 75	
La Cie. des terrains de Maisonneuve Ste.	"	404	25	0	"	39 75	
" " " " " "	"	403	25	0	"	39 75	
" " " " " "	"	402	25	0	"	39 75	
La Compagnie de Jésus	"	401	25	0	"	39 75	
Mme W. S. Mount	"	400	25	0	"	39 75	
Oscar General	"	399	25	0	"	39 75	
" " " " " "	"	398	25	0	"	39 75	
" " " " " "	"	397	25	0	"	39 75	
" " " " " "	"	396	24	0	"	38 16	
<u>Ruelle</u>	"	395	20	0	"	- -	Corporation
Louis Lixotte	14	394	90	0	"	143 10	
<u>Rue Ernest</u>	14	460	66	0	"	- -	do - do
Smith Carter & Smith Co.	14	566	80	0	"	127 20	
<u>Ruelle.</u>	"	516	15	0	"	- -	do - do
La Cie. des terrains de Maisonneuve Ste.	"	562A	25	0	"	39 75	
" " " " " "	"	562	25	0	"	39 75	
" " " " " "	"	561	20	0	"	31 80	
à reporter			615	0	"	*817.26	

Desjardins (suite)

NOMS DES PROPRIETAIRES	Nos. du Cadastre		Fronts des lots en mesures anglaises		Taux de la répartition par pied de front	Montant de la répartition pour chacun des lots ou parties de lots.	REMARQUES
	Nos. Primitifs	Nos. de Subd.	Pieds	Pouces			
à reporter			615	0		* 817.26	
Sa Cie. des terrains de Maisonneuve Stée.	14	560	25	0	* 159	39.75	
" " " " " "	"	559	25	0	"	39.75	
" " " " " "	"	558	25	0	"	39.75	
" " " " " "	"	557	25	0	"	39.75	
" " " " " "	"	556	25	0	"	39.75	
" " " " " "	"	555	25	0	"	39.75	
" " " " " "	"	554	25	0	"	39.75	
" " " " " "	"	553	25	0	"	39.75	
" " " " " "	"	552	25	0	"	39.75	
" " " " " "	"	551	25	0	"	39.75	
" " " " " "	"	550	25	0	"	39.75	
" " " " " "	"	549	25	0	"	39.75	
" " " " " "	"	548	25	0	"	39.75	
" " " " " "	"	547	25	0	"	39.75	
" " " " " "	"	546	25	0	"	39.75	
" " " " " "	"	545	25	0	"	39.75	✓ ✓ ✓
" " " " " "	"	544	25	0	"	39.75	
" " " " " "	"	543	25	0	"	39.75	
" " " " " "	"	542	25	0	"	39.75	
Prop. Desjardins Hon. M ^r . et al. Desjardins	"	541	25	0	"	39.75	
" " " " " "	"	540	25	0	"	39.75	
" " " " " "	"	539	25	0	"	39.75	
" " " " " "	"	538	30	0	"	47.70	
" " " " " "	"	536	20	0	"	31.80	
" " " " " "	"	535A	25	0	"	39.75	
<u>Ruelle</u>	"	529C	15	0	"	—	Corporation.
Sa Cie. des terrains de Maisonneuve Stée.	14	535	90	0	"	143.10	
<u>Rue Girard</u>	14	602	66	0	"	—	do - do
Sa Cie. des terrains de Maisonneuve Stée.	14	712	90	0	"	143.10	
<u>Ruelle.</u>	"	660 ^C	15	0	"	—	do - do
à reporter			1516	0		* 2097.11	

Desjardins (suite)

NOMS DES PROPRIETAIRES	Nos. du Cadastre		Fronts des lots en mesures anglaises		Taux de la répartition par pied de front	Montant de la répartition pour chacun des lots ou parties de lots.	REMARQUES
	Nos. Primitifs	Nos. de Subd.	Pieds	Pouces			
			1516	0		* 2097.11	
à reporter							
La Cie des terrains de Montmorency & Co.	14	708	20	0	* 159	31.80	
" " " " " "	"	707	30	0	"	47.70	
" " " " " "	"	706	25	0	"	39.75	
" " " " " "	"	705	25	0	"	39.75	
" " " " " "	"	704	25	0	"	39.75	
" " " " " "	"	703	25	0	"	39.75	
" " " " " "	"	702	25	0	"	39.75	
" " " " " "	"	701	25	0	"	39.75	
" " " " " "	"	700	25	0	"	39.75	
" " " " " "	"	699	25	0	"	39.75	
" " " " " "	"	698	25	0	"	39.75	
" " " " " "	"	697	25	0	"	39.75	
" " " " " "	"	696	25	0	"	39.75	
" " " " " "	"	695	25	0	"	39.75	
" " " " " "	"	694	25	0	"	39.75	
" " " " " "	"	693	25	0	"	39.75	
" " " " " "	"	692	25	0	"	39.75	
" " " " " "	"	691	25	0	"	39.75	
" " " " " "	"	690	25	0	"	39.75	
" " " " " "	"	689	25	0	"	39.75	
" " " " " "	"	688	25	0	"	39.75	
" " " " " "	14	687p.	5	0	"	7.95	
<u>Côté Est.</u>							
S. Monin	14	445	25	0	"	39.75	
La Cie des terrains de Montmorency & Co.	"	440	25	0	"	39.75	
S. E. Desjardins.	"	447	25	0	"	39.75	
" " " " " "	"	448	25	0	"	39.75	
" " " " " "	"	449	25	0	"	39.75	
" " " " " "	"	450	25	0	"	39.75	
" " " " " "	"	451	25	0	"	39.75	
à reporter			2221	0		2218.16	
			2043	0		12975.14	

Desjardins (Suite)

NOMS DES PROPRIETAIRES	Nos. du Cadastre		Fronts des lots en mesures anglaises		Taux de la répartition par pied de front	Montant de la répartition pour chacun des lots ou parties de lots.	REMARQUES
	Nos. Primitifs	Nos. de Subd.	Pieds	Pouces			
			2043-0			2935.14	
			2221-0			2218.16	
<i>reporté</i> E. G. Desjardins	114	452	25	0	159	39.75	
J. N. Pichet + Belle Lapierre	"	453	25	0	"	39.75	
Com. Sulp. Desjardins	"	454	25	0	"	39.75	v v v
" " " "	"	455	24	0	"	38.16	
<u>Ruelle</u>	"	455A	20	0	"	—	Corporation
En vis des terrains de Montouche Sté.	114	456	90	0	"	143.10	
<u>Rue Ernest.</u>	114	460	66	0	"	—	do do
National Ecorie Co.	114	568	100	0	"	159.00	
<u>Ruelle</u>	"	572	20	0	"	—	do do
Com. Sulp. et al. Desjardins	"	572A	25	0	"	39.75	
" " " "	"	572B	20	0	"	31.80	
" " " "	"	573	25	0	"	39.75	
" " " "	"	574	25	0	"	39.75	
" " " "	"	575	25	0	"	39.75	
" " " "	"	576	25	0	"	39.75	
" " " " Montouche	"	577	25	0	"	39.75	
" " " " Montouche	"	578	25	0	"	39.75	
" " " " "	"	579	25	0	"	39.75	
" " " " "	"	580	25	0	"	39.75	
" " " " "	"	581	25	0	"	39.75	
" " " " " Montouche	"	582	25	0	"	39.75	
" " " " "	"	583	25	0	"	39.75	
" " " " "	"	584	25	0	"	39.75	
" " " " "	"	585	25	0	"	39.75	
Com. Sulp. Desjardins	"	586	25	0	"	39.75	
" " " " " "	"	587	25	0	"	39.75	
" " " " "	"	588	25	0	"	39.75	
" " " " "	"	589	25	0	"	39.75	
" " " " " "	"	590	25	0	"	39.75	
" " " " "	"	591	25	0	"	39.75	
<i>à reporter</i>			3136-0			4504.147	
			7958-0			4021.46	

Desjardins (suite)

NOMS DES PROPRIETAIRES	Nos. du Cadastre		Fronts des lots en mesures anglaises		Taux de la répartition par pied de front	Montant de la répartition pour chacun des lots ou parties de lots.	REMARQUES
	Nos. Primitifs	Nos de Subd.	Pieds	Pouces			
			2957	0		4221.45	
			2136	0		4504.47	
<i>reports</i> Bon. solp. Desjardins	14	592	25	0	*159	39.75	
" " " "	"	593	25	0	"	39.75	
" " " "	"	594	25	0	"	39.75	
" " " "	"	595	25	0	"	39.75	
" " " "	"	596	20	0	"	31.80	
" " " "	"	597	21	0	"	33.39	
<u>Ruelle</u>	"	597A	20	0	"	—	incorporation.
La Cie. des terrains de N. Raymond	14	598	94	0	"	149.46	
<u>Rue Girard.</u>	14	602	66	0	"	—	do - do
Succ. M. E. Frudel	14	714	140	0	"	222.60	
" " " "	"	719	30	0	"	47.70	
" " " "	"	720	25	0	"	39.75	✓✓✓
" " " "	"	721	25	0	"	39.75	
" " " "	"	722	25	0	"	39.75	
" " " "	"	723	25	0	"	39.75	
Jos. Rheauve	"	724	25	0	"	39.75	
" " " "	"	725	25	0	"	39.75	
" " " "	"	726	25	0	"	39.75	
" " " "	"	727	25	0	"	39.75	
Lucien David	"	728	25	0	"	39.75	
" " " "	"	729	25	0	"	39.75	
" " " "	"	730	25	0	"	39.75	X
" " " "	"	731	25	0	"	39.75	X
P. O. Frudel	"	732	25	0	"	39.75	
" " " "	"	733	25	0	"	39.75	
" " " "	"	734	25	0	"	39.75	
" " " "	"	735	25	0	"	39.75	
" " " "	"	736	25	0	"	39.75	
" " " "	"	737	25	0	"	39.75	
<i>à reporter</i>			4077	0		5863.92	
			2136	0		75321.93	

Desjardins (suite)

NOMS DES PROPRIETAIRES	Nos. du Cadastre		Fronts des lots en mesures anglaises		Taux de la répartition par pied de front	Montant de la répartition pour chacun des lots ou parties de lots.	REMARQUES
	Nos. Primitifs	Nos. de Subd.	Pieds	Pouces			
			3736	0		5321.73	
			4077	0		5863.92	
reports J. O. Fudel	14	738	15	0	159	23.85	
Totaux			<u>4092</u>	<u>0</u>		<u>5887.77</u>	
			<u>3736</u>	<u>0</u>		<u>5297.88</u>	

Montreal, le 30 décembre 1907.

Préparé par:
J. Guite Vaiss
 Ingénieur de la Ville de Maisonneuve.

100
 101
 102
 103
 104
 105
 106
 107
 108
 109
 110
 111
 112
 113
 114
 115
 116
 117
 118
 119
 120
 121
 122
 123
 124
 125
 126
 127
 128
 129
 130
 131
 132
 133
 134
 135
 136
 137
 138
 139
 140
 141
 142
 143
 144
 145
 146
 147
 148
 149
 150
 151
 152
 153
 154
 155
 156
 157
 158
 159
 160
 161
 162
 163
 164
 165
 166
 167
 168
 169
 170
 171
 172
 173
 174
 175
 176
 177
 178
 179
 180
 181
 182
 183
 184
 185
 186
 187
 188
 189
 190
 191
 192
 193
 194
 195
 196
 197
 198
 199
 200

Av. Grand

201
 202
 203
 204
 205
 206
 207
 208
 209
 210
 211
 212
 213
 214
 215
 216
 217
 218
 219
 220
 221
 222
 223
 224
 225
 226
 227
 228
 229
 230
 231
 232
 233
 234
 235
 236
 237
 238
 239
 240
 241
 242
 243
 244
 245
 246
 247
 248
 249
 250
 251
 252
 253
 254
 255
 256
 257
 258
 259
 260
 261
 262
 263
 264
 265
 266
 267
 268
 269
 270
 271
 272
 273
 274
 275
 276
 277
 278
 279
 280
 281
 282
 283
 284
 285
 286
 287
 288
 289
 290
 291
 292
 293
 294
 295
 296
 297
 298
 299
 300

Avenue Desjardins

Av. Ernest

301
 302
 303
 304
 305
 306
 307
 308
 309
 310
 311
 312
 313
 314
 315
 316
 317
 318
 319
 320
 321
 322
 323
 324
 325
 326
 327
 328
 329
 330
 331
 332
 333
 334
 335
 336
 337
 338
 339
 340
 341
 342
 343
 344
 345
 346
 347
 348
 349
 350
 351
 352
 353
 354
 355
 356
 357
 358
 359
 360
 361
 362
 363
 364
 365
 366
 367
 368
 369
 370
 371
 372
 373
 374
 375
 376
 377
 378
 379
 380
 381
 382
 383
 384
 385
 386
 387
 388
 389
 390
 391
 392
 393
 394
 395
 396
 397
 398
 399
 400

VILLE DE *Montréal*.

COMTE D'HOCHELAGA, P. Q.

RÉPARTITION DU COÛT DES ÉGOUTS DE LA VILLE.

RUE *Pie IX.* (de *Nord Ontario à Sherbrooke.*)

Répartition du coût de l'égout en *brique de 3'x2'*, de dimensions intérieures, suivant **REGLEMENTS Municipaux** en vigueur.

NOMS DES PROPRIETAIRES	Nos. du Cadastre		Fronts des lots en mesures anglaises		Taux de la répartition par pied de front	Montant de la répartition pour chacun des lots ou parties de lots.	REMARQUES
	Nos. Primitifs	Nos. de Subd.	Pieds	Pouces			
<i>Côté Ouest.</i>							
<i>La Compagnie de Jésus.</i>	14	356p.	32	0	1.80	57 60	
<i>Dame W. G. Mount</i>	"	355	50	0	"	90 00	
<i>Chemin de fer Chateaugay et Nord.</i>	182	-	75	0	"	135 00	
<i>Hon. M^r et al. Desjardins</i>	14	353p	25	0	"	45 00	
<i>" " " " Merin, Lhu</i>	"	352	50	0	"	90 00	
<i>" " " " "</i>	"	351	50	0	"	90 00	
<i>" " " " "</i>	"	350	50	0	"	90 00	
<i>" " " " " L'Elle</i>	"	349	50	0	"	90 00	
<i>" " " " " L'Elle</i>	"	348	50	0	"	90 00	
<i>" " " " "</i>	"	347A	24	0	"	43 20	
<i>Ruelle</i>	"	347	20	0	"	-	- Corporation
<i>Hon. M^r Desjardins</i>	14	346A	90	0	"	162 00	
<i>Rue Ernest</i>	14	460	66	0	"	-	do - do -
<i>Hon. M^r Desjardins</i>	14	511A	80	0	"	144 00	
<i>Ruelle</i>	"	511	15	0	"	-	do - do -
<i>N. Bourdon</i>	"	510B	25	0	"	45 00	
<i>Hon. M^r et al. Desjardins</i>	"	510A	25	0	"	45 00	
<i>" " " " Merin, Lhu</i>	"	510	20	0	"	36 00	
<i>" " " " L'Elle</i>	"	509	50	0	"	90 00	
<i>à reporter</i>			847	0		* 1342.80	

2
-
Pie IX (suite)

NOMS DES PROPRIETAIRES	Nos. du Cadastre		Fronts des lots en mesures anglaises		Taux de la répartition par pied de front	Montant de la répartition pour chacun des lots ou parties de lots.	REMARQUES
	Nos. Primitifs	Nos. de Subd.	Pieds	Pouces			
			847	0		1342 80	
reportés							
Non. Alp. et al. Desjardins	14	508	50	0	*180	90 00	
" " " L'Espey	"	507	50	0	"	90 00	
" " " " "	"	506	50	0	"	90 00	
" " " " "	"	505	50	0	"	90 00	
" " " " "	"	504	50	0	"	90 00	
En bio. des terrains de Maisonneuve	"	503	50	0	"	90 00	
Non. Alp. et al. Desjardins	"	502	50	0	"	90 00	
" " " Guéjean	"	501	50	0	"	90 00	
" " " Morin	"	500	50	0	"	90 00	
" " " Morin	"	499	50	0	"	90 00	
" " " " "	"	498B	30	0	"	54 00	///
" " " Morin	"	498A	20	0	"	36 00	
" " " " "	"	498	25	0	"	45 00	
<u>Ruelle</u>	"	492B	15	0		—	Corporation.
En bio. des terrains de Maisonneuve	14	497A	90	0	"	162 00	
<u>Rue Girard</u>	14	602	66	0		—	do do
En bio. des terrains de Maisonneuve	14	657A	90	0	"	162 00	
<u>Ruelle</u>	"	657B	15	0		—	do do
Non. Alp. et al. Desjardins	"	655	50	0	"	90 00	
" " " Morin	"	654	25	0	"	45 00	
" " " " "	"	653	50	0	"	90 00	
" " " Morin	"	652	50	0	"	90 00	
" " " " "	"	651	50	0	"	90 00	
" " " Guéjean	"	650	50	0	"	90 00	
" " " " "	"	649	50	0	"	90 00	
" " " Morin	"	648	50	0	"	90 00	
" " " " "	"	647	50	0	"	90 00	
" " " L'Espey	"	646	50	0	"	90 00	
" " " " "	"	645	50	0	"	90 00	
" " " " "	"	644	50	0	"	90 00	
à reporter			2273	0		3736.80	

3
-
Tie IX (suite)

NOMS DES PROPRIETAIRES	Nos. du Cadastre		Fronts des lots en mesures anglaises		Taux de la répartition par pied de front	Montant de la répartition pour chacun des lots ou parties de lots.	REMARQUES
	Nos. Primitifs	Nos. de Subd.	Pieds	Pouces			
			2273.	0		3736.80	
report							
Hon. Alp. et al. Desjardins	14	643	50	0	4.80	90.00	
" " " " L'Espey	"	642	40	0	"	72.00	
" " " " " "	"	641B	25	0	"	45.00	
<u>Ruelle</u>		636B	15	0	"	-	Corporation
Hon. Alp. et al. Desjardins	14	641A	85	0	"	153.00	
<u>Rue Boyce</u>	14	747	66	0	"	-	Corporation
Hon. Alp. et al. Desjardins	14	771B	88	0	"	158.40	
" " " " L'Espey	"	769	45	0	"	81.00	
" " " " Mouton	"	768	25	0	"	45.00	
" " " " Mouton	"	767	50	0	"	90.00	
" " " " L'Espey	"	766	50	0	"	90.00	
" " " " " "	"	766A	42	0	"	75.60	
" " " " Mouton	"	765A	42	0	"	75.60	
" " " " L'Espey	"	765B	42	0	"	75.60	
" " " " Mouton	"	765C	50	0	"	90.00	
" " " " L'Espey	"	765D	42	0	"	75.60	
" " " " Mouton	"	765E	50	0	"	90.00	
" " " " L'Espey	"	765F	67	0	"	120.60	
<u>Ruelle</u>		762A	20	0	"	-	Corporation
Hon. Alp. et al. Desjardins	"	765	100	0	"	180.00	✓✓✓
Rue Sherbrooke (supprimée)	"	829	106	9	"	192.15	non chargée
Hon. Alp. et al. Desjardins	14	852p 39	63	5	"	114.14	non chargée
<u>Rue Sherbrooke.</u>							6594.00
<u>Côté Est.</u>							
The Watson Foster Co. Ltd.	14	379p	32		4.80	57.60	
" " " " "	14	380	50		"	90.00	
✓ Chemin de fer Chateaugay	182	-	76		"	135.00	
The Neverslip Co.	14	382p	25		"	45.00	
" " " " "	"	383	50		"	90.00	
à reporter			3669	2		6068.09	

4
 Pie IX (suite)

NOMS DES PROPRIETAIRES	Nos. du Cadastre		Fronts des lots en mesures anglaises		Taux de la répartition par pied de front	Montant de la répartition pour chacun des lots ou parties de lots.	REMARQUES
	Nos. Primitifs	Nos. de Subd.	Pieds	Pouces			
			3669	2		6068.09	
<i>reportés</i>							
M ^{rs} John E. Gilman	14	384	50	0	180	90.00	
" " " "	"	385	50	0	"	90.00	
La Cie. des terrains de Maisonneuve <i>Stée.</i>	"	386	50	0	"	90.00	
" " " "	"	387	50	0	"	90.00	
" " " "	"	388	24	0	"	43.20	
<u>Ruelle</u>	"	388A	20	0	"	36.00	Corporation.
La Cie. des terrains de Maisonneuve <i>Stée.</i>	14	389	90	0	"	162.00	
<u>Rue Ernest</u>	14	460	66	0	"	—	do — do —
Napoleon Belanger	14	515	80	0	"	144.00	
<u>Ruelle</u>	"	516	15	0	"	—	do — do —
J. C. Bourdon	"	516A	25	0	"	45.00	
Hon. M ^{rs} Desjardins <i>L'Éclaircie</i>	"	517	25	0	"	45.00	
" " " "	"	517A	20	0	"	36.00	
" " " "	"	518	50	0	"	90.00	
La Cie. des terrains de Maisonneuve <i>Stée.</i>	"	519	50	0	"	90.00	
" " " "	"	520	50	0	"	90.00	
" " " "	"	521	50	0	"	90.00	
" " " "	"	522	50	0	"	90.00	
" " " "	"	523	50	0	"	90.00	
" " " "	"	524	50	0	"	90.00	
" " " "	"	525	50	0	"	90.00	
" " " "	"	526	50	0	"	90.00	
" " " "	"	527	50	0	"	90.00	
" " " "	"	528	50	0	"	90.00	
Hon. M ^{rs} Desjardins <i>La Cie. de Jésus</i>	"	529	30	0	"	54.00	
" " " "	"	529A	20	0	"	36.00	
" " " "	"	529B	25	0	"	45.00	
<u>Ruelle</u>	"	529C	15	0	"	—	Corporation.
Hon. M ^{rs} Desjardins <i>L'Éclaircie</i>	14	530	90	0	"	162.00	
<u>Rue Girard</u>	14	602	66	0	"	—	do — do —
<i>à reporter</i>				2		8190.29	

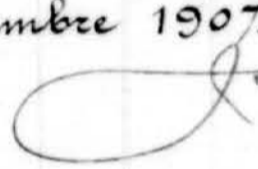
Die IX (suite)

NOMS DES PROPRIETAIRES	Nos. du Cadastre		Fronts des lots en mesures anglaises		Taux de la répartition par pied de front	Montant de la répartition pour chacun des lots ou parties de lots.	REMARQUES
	Nos. Primitifs	Nos. de Subd.	Pieds	Pouces			
			5030	2		\$ 8190 29	
<i>reporté</i> Hon. A. Desjardins	14	660B	90	0	\$ 180	\$ 162 00	
<u>Ruelle</u>		660C	15	0			Corporation ✓ ✓
La Cie. des terrains de Maisonneuve <i>Stee.</i>		661	50	0	"	90 00	
" " " " " "		662	25	0	"	45 00	
Hon. A. Desjardins		663	50	0	"	90 00	
" " " " " "		664	50	0	"	90 00	
" " " " " "		665	50	0	"	90 00	
La Cie. des terrains de Maisonneuve <i>Stee.</i>		666	50	0	"	90 00	
" " " " " "		667	50	0	"	90 00	
" " " " " "		668	50	0	"	90 00	
" " " " " "		669	50	0	"	90 00	
" " " " " "		670	50	0	"	90 00	
" " " " " "		671	50	0	"	90 00	
" " " " " "		672	50	0	"	90 00	
" " " " " "		673	50	0	"	90 00	
" " " " " "		674	40	0	"	72 00	
" " " " " "		675	25	0	"	45 00	
<u>Ruelle</u>		675A	15	0			Corporation.
Hon. A. Desjardins	14	675B	85	0	"	153 00	
<u>Rue Boyce</u>	14	747	66	0			do - do
Hon. A. Desjardins	14	773	88	0	"	158 40	
La Cie. des terrains de Maisonneuve <i>Stee.</i>		775	45	0	"	81 00	
" " " " " "		776	25	0	"	45 00	
" " " " " "		777	50	0	"	90 00	
" " " " " "		778	50	0	"	90 00	
" " " " " "		779	50	0	"	90 00	
Montreal Terra Cotta Co. Ltd.		780	50	0	"	90 00	
" " " " " "		781	50	0	"	90 00	
" " " " " "		782	221	6	"	398 70	
<u>Ruelle</u>		782A	20	0		24 00	Corporation.
<i>à reporter</i>			6640	8		\$ 10880 39	

6
-
Pie IX (suite)

NOMS DES PROPRIETAIRES	Nos. du Cadastre		Fronts des lots en mesures anglaises		Taux de la répartition par pied de front	Montant de la répartition pour chacun des lots ou parties de lots.	REMARQUES
	Nos. Primitifs	Nos. de Subd.	Pieds	Pouces			
			6640	8		\$ 10880 39	
report Montreal Land Co. Ltd. 14	782B	100	0		\$ 1 80	180 00	
Rue "Sherbrooke" (suppl.)	829	106	9		"	192 15	
Mon. Alp. et al. Desjardins Rue Sherbrooke.	853 38		26	5	"	47 55	rechargé
						19	
Total			6873	10		\$ 11300 09	

Montreal, le 30 décembre 1907.

Préparé par:

Paul Vanier
 Ingénieur de la Ville de Montréal

Rue Grand

2332	2332
2334	2334
2336	2336
2338	2338
2340	2340
2342	2342
2344	2344
2346	2346
2348	2348
2350	2350
2352	2352
2354	2354
2356	2356
2358	2358
2360	2360
2362	2362
2364	2364
2366	2366
2368	2368
2370	2370
2372	2372
2374	2374
2376	2376
2378	2378
2380	2380
2382	2382
2384	2384
2386	2386
2388	2388
2390	2390
2392	2392
2394	2394
2396	2396
2398	2398
2400	2400

Avenue

Rue Sherbrooke (elle a terminée)

2382	2382
2384	2384
2386	2386
2388	2388
2390	2390
2392	2392
2394	2394
2396	2396
2398	2398
2400	2400
2402	2402
2404	2404
2406	2406
2408	2408
2410	2410
2412	2412
2414	2414
2416	2416
2418	2418
2420	2420
2422	2422
2424	2424
2426	2426
2428	2428
2430	2430
2432	2432
2434	2434
2436	2436
2438	2438
2440	2440
2442	2442
2444	2444
2446	2446
2448	2448
2450	2450
2452	2452
2454	2454
2456	2456
2458	2458
2460	2460
2462	2462
2464	2464
2466	2466
2468	2468
2470	2470
2472	2472
2474	2474
2476	2476
2478	2478
2480	2480
2482	2482
2484	2484
2486	2486
2488	2488
2490	2490
2492	2492
2494	2494
2496	2496
2498	2498
2500	2500

Avenue

Rue Ernest

328	328
329	329
330	330
331	331
332	332
333	333
334	334
335	335
336	336
337	337
338	338
339	339
340	340
341	341
342	342
343	343
344	344
345	345
346	346
347	347
348	348
349	349
350	350
351	351
352	352
353	353
354	354
355	355
356	356
357	357
358	358
359	359
360	360
361	361
362	362
363	363
364	364
365	365
366	366
367	367
368	368
369	369
370	370
371	371
372	372
373	373
374	374
375	375
376	376
377	377
378	378
379	379
380	380
381	381
382	382
383	383
384	384
385	385
386	386
387	387
388	388
389	389
390	390
391	391
392	392
393	393
394	394
395	395
396	396
397	397
398	398
399	399
400	400

Rue IX

Rue Boyce

2502	2502
2504	2504
2506	2506
2508	2508
2510	2510
2512	2512
2514	2514
2516	2516
2518	2518
2520	2520
2522	2522
2524	2524
2526	2526
2528	2528
2530	2530
2532	2532
2534	2534
2536	2536
2538	2538
2540	2540
2542	2542
2544	2544
2546	2546
2548	2548
2550	2550
2552	2552
2554	2554
2556	2556
2558	2558
2560	2560
2562	2562
2564	2564
2566	2566
2568	2568
2570	2570
2572	2572
2574	2574
2576	2576
2578	2578
2580	2580
2582	2582
2584	2584
2586	2586
2588	2588
2590	2590
2592	2592
2594	2594
2596	2596
2598	2598
2600	2600
2602	2602
2604	2604
2606	2606
2608	2608
2610	2610
2612	2612
2614	2614
2616	2616
2618	2618
2620	2620
2622	2622
2624	2624
2626	2626
2628	2628
2630	2630
2632	2632
2634	2634
2636	2636
2638	2638
2640	2640
2642	2642
2644	2644
2646	2646
2648	2648
2650	2650
2652	2652
2654	2654
2656	2656
2658	2658
2660	2660
2662	2662
2664	2664
2666	2666
2668	2668
2670	2670
2672	2672
2674	2674
2676	2676
2678	2678
2680	2680
2682	2682
2684	2684
2686	2686
2688	2688
2690	2690
2692	2692
2694	2694
2696	2696
2698	2698
2700	2700

Rue IX

Rue Ontario

Rue Ontario

VILLE DE *Maisonneuve.*

COMTE D'HOCHELAGA, P. Q.

RÉPARTITION DU COÛT DES ÉGOUTS DE LA VILLE.

RUE *Jeanne d'Arc* de *Nord Ontario* à *Nord Ernest.*

Répartition du coût de l'égout en *Brique de 3' x 2'*, de dimensions intérieures, suivant **REGLEMENTS Municipaux** en vigueur.

NOMS DES PROPRIETAIRES	Nos. du Cadastre		Fronts des lots en mesures anglaises		Taux de la répartition par pied de front	Montant de la répartition pour chacun des lots ou parties de lots.	REMARQUES
	Nos. Primitifs	Nos. de Subd.	Pieds	Pouces			
<i>Côté Ouest.</i>							
<i>Chemin de fer Châteauguay et Nord</i>	17	100 p.	21	9	<i>*1 37</i>	29 80	
✓ " " " "	182	-	75	0	"	102 75	
<i>Champlain Water & Power Co.</i>	17	110	25	0	"	34 25	
" " " "	"	111	25	0	"	34 25	
" " " "	"	112	25	0	"	34 25	
" " " "	"	113	25	0	"	34 25	
" " " "	"	114	25	0	"	34 25	
<i>Albert Blanchard</i>	"	115	25	0	"	34 25	<i>✓✓</i>
<i>John Walker</i>	"	116	25	0	"	34 25	
" " "	"	117	25	0	"	34 25	
" " "	"	118	25	0	"	34 25	
" " "	"	119	25	0	"	34 25	
" " "	"	120	25	0	"	34 25	
" " "	"	121	25	0	"	34 25	
" " "	"	122	25	0	"	34 25	
" " "	"	123	25	0	"	34 25	
" " "	"	124	25	0	"	34 25	
" " "	"	125	25	0	"	34 25	
" " "	"	126	25	0	"	34 25	
<i>à reporter</i>			<i>521-9</i>		<i>*</i>	<i>714. 80</i>	

Jeanne d'Arc (suite)

NOMS DES PROPRIETAIRES	Nos. du Cadastre		Fronts des lots en mesures anglaises		Taux de la répartition par pied de front	Montant de la répartition pour chacun des lots ou parties de lots.	REMARQUES
	Nos. Primitifs	Nos. de Subd.	Pieds	Pouces			
Blanchard a reports.			521	9		714 80	
Aslex. Walker	✓ 17	127p.	12	5	137	17 01	
Rue Ernest	✓ 17	{ 127p. 133p. 136p.	66	0		—	corporation.
Aslex. Walker	✓ 17	130p.	21	7		29 57	
" " "	✓ "	131	25	0		34 25	
" " "	✓ "	132	25	0		34 25	
" " "	✓ "	133	25	0		34 25	
" " "	✓ 17	134p.	20	5		27 97	
			719	6			14356
<u>Côté Est.</u>							
Jas. Campbell - W. Fratt	✓ 14	323p.	24	0		32 88	
Chateaugay	✓ 14	324	25	0		34 25	
Chemin de fer Chateaugay	✓ 182	—	75	0		102 75	
Dame E. J. J. Morin	✓ 14	328	25	0		34 25	
" " "	✓ 14	329	25	0		34 25	
" " "	✓ "	330	25	0		34 25	
" " "	✓ "	331	25	0		34 25	
" " "	✓ "	332	25	0		34 25	
" " "	✓ "	333	25	0		34 25	
" " "	✓ "	334	25	0		34 25	
" " "	✓ "	335	25	0		34 25	
" " "	✓ "	336	25	0		34 25	
" " "	✓ "	337	25	0		34 25	
" " "	✓ "	338	25	0		34 25	
" " "	✓ "	339	24	0		32 88	
Ruelle	✓ "	340	20	0		27 40	corporation.
Rue Ernest	✓ 14	341	90	0		123 30	
Rue Ernest	✓ 14	460	66	0		—	corporation.
Rue Ernest	✓ 14	462	80	0		109 60	
Ruelle	✓ "	511	15	0		—	corporation.
à reporter			1411	2		1704 51	

Jeanne d'Arc (suite)

NOMS DES PROPRIETAIRES	Nos. du Cadastre		Fronts des lots en mesures anglaises		Taux de la répartition par pied de front	Montant de la répartition pour chacun des lots ou parties de lots.	REMARQUES
	Nos. Primitifs	Nos. de Subd.	Pieds	Pouces			
<i>reports</i>			1411	2		\$ 1704.57	
<i>La Cie. des terrains de Maisonneuve & Cie.</i>	14	466p	22	0	<i>137</i>	30 14	
Totaux			1433	2		\$ 1734 65	

Montreal, le 30 décembre 1907

Préparé par:
J. Guite Vaivis
 Ingénieur de la Ville de Maisonneuve.

17-134	14-466
133	Ku
132	14-462
131	
130	
17-129	
128	
127	
126	
125	
124	
123	14-540
122	539
121	538
120	537
119	536
118	535
117	534
116	533
115	532
114	531
113	530
112	529
111	528
110	
182	182
106	524
	523

VILLE DE Maisonneuve.

COMTE D'HOCHELAGA, P. Q.

RÉPARTITION DU COÛT DES ÉGOUTS DE LA VILLE.

RUE Orleans (de Ontario à Nord de Sherbrooke.)

Répartition du coût de l'égout en brique de 3' x 2', de dimensions intérieures, suivant REGLEMENTS Municipaux en vigueur.

NOMS DES PROPRIETAIRES	Nos. du Cadastre		Fronts des lots en mesures anglaises		Taux de la répartition par pied de front	Montant de la répartition pour chacun des lots ou parties de lots.	REMARQUES
	Nos. Primitifs	Nos. de Subd.	Pieds	Pouces			
<u>Côté Ouest.</u>							
<u>Rue Ontario.</u>	✓ 18	—	33	0			Corporation
Thomond (ép. J. M. A. Mayer)	"	355	110	6	\$1.54	170 17	
<u>Ruelle</u>	✓ "	362	15	0		—	do do
J. Ste. Malepart, fils	✓ "	376	22	0	"	33 88	
Orila Beaudry	✓ "	377	22	0	"	33 88	
" same King Resch	✓ "	378	22	0	"	33 88	
Delia Godner	✓ "	379	22	0	"	33 88	
"	✓ "	380	22	0	"	33 88	
Arthur Thomond	✓ "	381	22	0	"	33 88	
Abel Leblanc	✓ 18	382	44	0	"	67 76	
✓ Chemin de fer Chateaugay et Nord. J. Proulx	182	—	43	0	"	66 22	
H. et J. Proulx	✓ 18	455	25	0	"	38 50	
Thos. Desbiens	✓ "	456	23	0	"	35 42	
J. Prefontaine	✓ "	457	23	0	"	35 42	
J. B. Savignac	✓ "	458	23	0	"	35 42	
Jos. Benoit	✓ "	459	23	0	"	35 42	
J. Prefontaine	✓ "	460	22	6	"	34 65	
Laurent Bourassa	✓ "	461	22	6	"	34 65	
"	✓ "	462	22	6	"	34 65	
à reporter			562	0		\$791-56	

Orleans (suite)

NOMS DES PROPRIETAIRES	Nos. du Cadastre		Fronts des lots en mesures anglaises		Taux de la répartition par pied de front	Montant de la répartition pour chacun des lots ou parties de lots.	REMARQUES
	Nos. Primitifs	Nos. de Subd.	Pieds	Pouces			
			562	0		\$ 791.56	
<i>à reporter</i> Ed. Boylan et al.	18	463	22	6	\$ 15.44	34 65	
J. Prefontaine	"	464	22	6	"	34 65	
Nap. Dion	"	465	22	6	"	34 65	
"	"	466	22	6	"	34 65	
"	"	467	22	6	"	34 65	
J. Prefontaine	"	468	22	6	"	34 65	
"	"	469	22	6	"	34 65	
"	"	470	22	6	"	34 65	
Cam. Labelle	"	471	22	6	"	34 65	
J. Prefontaine	"	472	22	6	"	34 65	
J. B. Chartrand	"	473	22	6	"	34 65	
J. Prefontaine	"	474	22	6	"	34 65	
Que. Raymond	"	475	22	6	"	34 65	
"	"	476	22	6	"	34 65	
Jos. Laurin	"	477	22	6	"	34 65	
"	"	478	23	0	"	35 42	
"	18	479	23	0	"	35 42	
<u>Rue Ernest.</u>	18	541	60	0		— —	Corporation
Lame J. M. S. Mayer	18	620	24	0	"	35 95	
"	"	621	22	6	"	34 65	✓✓
Adolphe Beaulieu	"	622	22	6	"	34 65	
J. Prefontaine	"	623	22	6	"	34 65	
Jos. Riendeau	"	624	22	6	"	34 65	
J. Prefontaine	"	625	22	6	"	34 65	
"	"	626	22	6	"	34 65	
"	"	627	22	6	"	34 65	
"	"	628	22	6	"	34 65	
"	"	629	22	6	"	34 65	
"	"	630	22	6	"	34 65	
<i>à reporter</i>			1260	6		\$ 1765.61	

Orléans (suite)

NOMS DES PROPRIETAIRES	Nos. du Cadastre		Fronts des lots en mesures anglaises		Taux de la répartition par pied de front	Montant de la répartition pour chacun des lots ou parties de lots.	REMARQUES
	Nos. Primitifs	Nos. de Subd.	Pieds	Pouces			
			1260.	6		\$ 1765.61	
<i>reporte</i>							
J. Prefontaine	18	631	22	6	* 154	34 65	
"	"	632	22	6	"	34 65	
"	"	633	22	6	"	34 65	
"	"	634	22	6	"	34 65	
"	"	635	22	6	"	34 65	
"	"	636	22	6	"	34 65	
"	"	637	22	6	"	34 65	
"	"	638	22	6	"	34 65	
"	"	639	22	6	"	34 65	
"	"	640	22	6	"	34 65	
"	"	641	22	6	"	34 65	
"	"	642	22	6	"	34 65	
"	"	643	22	6	"	34 65	
"	"	644	22	6	"	34 65	
"	"	645	22	6	"	34 65	
"	"	646	22	6	"	34 65	
"	"	647	22	6	"	34 65	
"	"	648	22	6	"	34 65	
"	"	649	22	6	"	34 65	
"	"	650	22	6	"	34 65	
"	"	651	22	6	"	34 65	
"	"	652	22	6	"	34 65	
"	"	653	22	6	"	34 65	
"	"	654	22	6	"	34 65	
"	"	655	22	6	"	34 65	
"	18	656	22	6	"	34 65	
Rue Girard	18	731	66	0			Corporation
J. Prefontaine	18	817	22	0		33 88	
<i>à reporter</i>			1933.	6		\$ 2700.39	

Orléans. (suite.)

NOMS DES PROPRIETAIRES	Nos. du Cadastre		Fronts des lots en mesures anglaises		Taux de la répartition par pied de front	Montant de la répartition pour chacun des lots ou parties de lots.	REMARQUES
	Nos. Primitifs	Nos. de Subd.	Pieds	Pouces			
			1933.	6		2700 39	
<i>reporté</i> <i>de la page précédente</i> <i>J. Préfontaine</i>	18	818	22	6	<i>1/24</i>	34 65	
"	"	819	22	6	"	34 65	
"	"	820	22	6	"	34 65	
"	"	821	22	6	"	34 65	
"	"	822	22	6	"	34 65	
"	"	823	22	6	"	34 65	
"	"	824	22	6	"	34 65	
"	"	825	22	6	"	34 65	
"	"	826	22	6	"	34 65	
"	"	827	22	6	"	34 65	
"	"	828	22	6	"	34 65	
"	"	829	22	6	"	34 65	
"	"	830	22	6	"	34 65	
"	"	831	22	6	"	34 65	
"	"	832	22	6	"	34 65	
"	"	833	22	6	"	34 65	
"	"	834	22	6	"	34 65	
"	"	835	22	6	"	34 65	
"	"	836	22	6	"	34 65	
"	"	837	22	6	"	34 65	
"	"	838	22	6	"	34 65	
"	"	839	22	6	"	34 65	
"	"	840	22	6	"	34 65	
"	"	841	22	6	"	34 65	
"	"	842	22	6	"	34 65	
"	"	843	22	6	"	34 65	
"	"	844	22	6	"	34 65	
"	"	845	22	6	"	34 65	
<i>à reporter</i>			2563	6		3670.59	

Orléans (suite)

NOMS DES PROPRIETAIRES	Nos. du Cadastre		Fronts des lots en mesures anglaises		Taux de la répartition par pied de front	Montant de la répartition pour chacun des lots ou parties de lots.	REMARQUES
	Nos. Primitifs	Nos. de Subd.	Pieds	Pouces			
			2583	6		\$3670.89	
<i>à reporter</i>							
J. Prefontaine	18	846	22	6	$\frac{1}{1521}$	34 65	
"	"	847	22	6	"	34 65	
"	"	848	22	6	"	34 65	
"	"	849	22	6	"	34 65	
"	"	850	22	6	"	34 65	
"	"	851	22	6	"	34 65	
"	"	852	22	6	"	34 65	
"	"	853	22	6	"	34 65	
"	"	854	22	6	"	34 65	
"	"	855	22	6	"	34 65	
"	"	856	22	6	"	34 65	
"	"	857	22	6	"	34 65	
"	18	858	22	6	"	34 65	
<u>Rue Boyce</u>	18	947	66	0		—	<i>corporation.</i>
J. Prefontaine	18	1029	23	0	"	35.42	
"	"	1030	23	0	"	35.42	
"	"	1031	23	0	"	35.42	
"	"	1032	23	0	"	35.42	
"	"	1033	23	0	"	35.42	
"	"	1034	23	0	"	35.42	
"	"	1035	22	6	"	34 65	
"	"	1036	22	6	"	34 65	
"	"	1037	22	6	"	34 65	
"	"	1038	22	6	"	34 65	
"	"	1039	22	6	"	34 65	
E. Vigeant	"	1040	22	6	"	34 65	
J. Prefontaine	"	1041	22	6	"	34 65	
"	"	1042	22	6	"	34 65	
<i>à reporter</i>			3240	0		\$4610.76	

6
Orléans (suite)

NOMS DES PROPRIETAIRES	Nos. du Cadastre		Fronts des lots en mesures anglaises		Taux de la répartition par pied de front	Montant de la répartition pour chacun des lots ou parties de lots.	REMARQUES
	Nos. Primitifs	Nos. de Subd.	Pieds	Pouces			
			3240	0		4610.76	
<i>reports</i>							
J. Prefontaine	18	1043	22	6	<i>4/524</i>	34 65	
"	"	1044	22	6	"	34 65	
"	"	1045	22	6	"	34 65	
"	"	1046	22	6	"	34 65	
"	"	1047	22	6	"	34 65	
"	"	1048	22	6	"	34 65	
"	"	1049	22	6	"	34 65	
"	"	1050	22	6	"	34 65	
"	"	1051	22	6	"	34 65	
"	"	1052	22	6	"	34 65	
"	"	1053	22	6	"	34 65	
"	"	1054	22	6	"	34 65	
"	"	1055	22	6	"	34 65	
"	"	1056	22	6	"	34 65	
"	"	1057	22	6	"	34 65	
"	"	1058	22	6	"	34 65	
"	"	1059	22	6	"	34 65	
"	"	1060	22	6	"	34 65	
"	"	1061	22	6	"	34 65	
" L.B. Robin	"	1062	22	6	"	34 65	
" " "	"	1063	22	6	"	34 65	
" " "	"	1064	22	6	"	34 65	
Mrs. Dusseault	"	1065	22	6	"	34 65	
"	"	1066	22	6	"	34 65	✓✓✓
"	18	1067	22	6	"	34 65	
<u>Rue Sherbrooke</u>	18	1149	66	0	"	—	Corporation
Mrs. Dusseault	18	1243	23	6	"	36 19	
"	"	1244	23	6	"	36 19	
<i>à reporter</i>			3915	6		5549.39	

7
Orléans (suite)

NOMS DES PROPRIÉTAIRES	Nos. du Cadastre		Fronts des lots en mesures anglaises		Taux de la répartition par pied de front	Montant de la répartition pour chacun des lots ou parties de lots.	REMARQUES
	Nos. Primitifs	Nos. de Subd.	Pieds	Pouces			
<u>Zeports.</u>			3915	6		\$ 5549 34	
Louis J. Naud - Capinon Mrs. Dusseault	18	1245	23	6	1,524	36 19	
Louis J. Naud - Capinon	"	1246	23	6	"	36 19	
J. Prefontaine	"	1247	23	6	"	36 19	
"	"	1248	23	0	"	35 42	
"	"	1249	23	0	"	35 42	
"	"	1250	23	0	"	35 42	
"	18	1251 p.	5	6	"	8 47	
			4060	6			
<u>Côté Est.</u>							
<u>Rue Ontario.</u>	18	-	33	0		- -	Corporation
Alfred Pepatié	18	352	110	6	"	170 17	
<u>Quelle</u>	"	353	15	0		- -	do do
E. Martineau	"	384	24	0	"	36 96	
J. B. et E. Martineau	"	385	24	0	"	36 96	
"	"	386	24	0	"	36 96	
J. Prefontaine	"	387	24	0	"	36 96	
"	"	388	24	0	"	36 96	
Dame Aug. Roy	"	389	24	0	"	36 96	
J. B. Rheau	"	390	24	0	"	36 96	
O. H. Ouellette	"	391	24	0	"	36 96	
"	18	392	22	0	"	33 88	
Chemin de fer Chateaugay et Nord	182	-	43	0	"	66 22	
Shawinigan Water & Power Co.	18	-	244	6	"	376 53	
Montreal E. St. and Tower Co.	18	440	22	6	"	34 65	
"	"	441	22	6	"	34 65	
"	"	442	22	6	"	34 65	
"	"	443	22	6	"	34 65	
"	"	444	22	6	"	34 65	
à reporter			4733	0		\$ 6888 42	

Orleans (suite)

NOMS DES PROPRIETAIRES	Nos. du Cadastre		Fronts des lots en mesures anglaises		Taux de la répartition par pied de front	Montant de la répartition pour chacun des lots ou parties de lots.	REMARQUES
	Nos. Primitifs	Nos. de Subd.	Pieds	Pouces			
			4833	0		\$ 6888.42	
<i>reporter</i>							
<i>Montreal E. H. and Tower Co.</i>	18	445	22	6	<i>*154</i>	34.65	
"	"	446	22	6	"	34.65	
"	"	447	22	6	"	34.65	
"	"	448	22	6	"	34.65	
"	"	449	22	6	"	34.65	
"	"	450	22	6	"	34.65	
"	"	451	22	6	"	34.65	
"	"	452	22	6	"	34.65	
"	18	453	22	6	"	34.65	
<u>Que Ernest</u>	18	541	66	0		—	Corporation
<i>Tranie Constantin</i>	18	582	27	0	"	41.58	
<i>Thos. J. Robitaille</i>	"	583	22	6	"	34.65	
<i>Raver Boileau</i>	"	584	22	6	"	34.65	
<i>J. Prefontaine</i>	"	585	22	6	"	34.65	
"	"	586	22	6	"	34.65	
"	"	587	22	6	"	34.65	
<i>Lafle Joz</i>	"	588	22	6	"	34.65	
<i>J. Prefontaine</i>	"	589	22	6	"	34.65	
"	"	590	22	6	"	34.65	
"	"	591	22	6	"	34.65	
"	"	592	22	6	"	34.65	
"	"	593	22	6	"	34.65	
"	"	594	22	6	"	34.65	
"	"	595	22	6	"	34.65	
"	"	596	22	6	"	34.65	
"	"	597	22	6	"	34.65	
"	"	598	22	6	"	34.65	
"	"	599	22	6	"	34.65	
<i>à reporter</i>			5511	0		\$ 7830.90	

9
Orléans (suite.)

NOMS DES PROPRIETAIRES	Nos. du Cadastre		Fronts des lots en mesures anglaises		Taux de la répartition par pied de front	Montant de la répartition pour chacun des lots ou parties de lots.	REMARQUES
	Nos. Primitifs	Nos. de Subd.	Pieds	Pouces			
			511	0		7830.90	
<i>reporté</i>							
J. Prefontaine	18	600	22	0	1.54	34.65	
"	"	601	22	0	"	34.65	
"	"	602	22	0	"	34.65	
"	"	603	22	0	"	34.65	
"	"	604	22	0	"	34.65	
"	"	605	22	0	"	34.65	
"	"	606	22	0	"	34.65	
"	"	607	22	0	"	34.65	
"	"	608	22	0	"	34.65	
"	"	609	22	0	"	34.65	
"	"	610	22	0	"	34.65	
"	"	611	22	0	"	34.65	
"	"	612	22	0	"	34.65	
"	"	613	22	0	"	34.65	
"	"	614	22	0	"	34.65	
"	"	615	22	0	"	34.65	
"	"	616	22	0	"	34.65	
M ^{rs} Vigéant	"	617	22	0	"	34.65	
J. E. Vigéant	18	618	29	0	"	44.66	
<u>Rue Girard.</u>	18	731	66	0	"	—	Corporation. 1884
J. Prefontaine	18	775	38	0	"	58.52	
"	"	776	22	0	"	34.65	
"	"	777	22	0	"	34.65	
"	"	778	22	0	"	34.65	
"	"	779	22	0	"	34.65	
"	"	780	22	0	"	34.65	
"	"	781	22	0	"	34.65	
"	"	782	22	0	"	34.65	
<i>à reporter</i>			6206	6		8800.33	

Orléans (suite)

NOMS DES PROPRIETAIRES	Nos. du Cadastre		Fronts des lots en mesures anglaises		Taux de la répartition par pied de front	Montant de la répartition pour chacun des lots ou parties de lots.	REMARQUES
	Nos. Primitifs	Nos. de Subd.	Pieds	Pouces			
			6206	6		8800 33	
<i>reportés</i>							
J. Prefontaine	18	783	22	6	1/4 psd	34 65	
"	"	784	22	6	"	34 65	
"	"	785	22	6	"	34 65	
"	"	786	22	6	"	34 65	
"	"	787	22	6	"	34 65	
"	"	788	22	6	"	34 65	
"	"	789	22	6	"	34 65	
"	"	790	22	6	"	34 65	
"	"	791	22	6	"	34 65	
"	"	792	22	6	"	34 65	
"	"	793	22	6	"	34 65	
"	"	794	22	6	"	34 65	
"	"	795	22	6	"	34 65	
"	"	796	22	6	"	34 65	
"	"	797	22	6	"	34 65	
"	"	798	22	6	"	34 65	
"	"	799	22	6	"	34 65	
"	"	800	22	6	"	34 65	
"	"	801	22	6	"	34 65	
"	"	802	22	6	"	34 65	
"	"	803	22	6	"	34 65	
"	"	804	22	6	"	34 65	
"	"	805	22	6	"	34 65	
"	"	806	22	6	"	34 65	
"	"	807	22	6	"	34 65	
"	"	808	22	6	"	34 65	
"	"	809	22	6	"	34 65	
"	"	810	22	6	"	34 65	
<i>à reporter</i>			6836	6		9770.53	

11
Orléans. (suite)

NOMS DES PROPRIETAIRES	Nos. du Cadastre		Fronts des lots en mesures anglaises		Taux de la répartition par pied de front	Montant de la répartition pour chacun des lots ou parties de lots.	REMARQUES
	Nos. Primitifs	Nos. de Subd.	Pieds	Pouces			
			6836	6		* 9770.53	
<i>reporte</i>							
J. Prefontaine	18	811	22	6	4/100	34.65	
"	"	812	22	6	"	34.65	
Aug. Fournier	"	813	22	6	"	34.65	v v v
"	"	814	22	6	"	34.65	
"	18	815	22	6	"	34.65	
<u>Rue Boyce</u>	18	947	66	0		—	Corporation.
J. Prefontaine	18	989	23	0	"	35.42	
"	"	990	23	0	"	35.42	
"	"	991	23	0	"	35.42	
"	"	992	23	0	"	35.42	
"	"	993	23	0	"	35.42	
"	"	994	23	0	"	35.42	
"	"	995	22	6	"	34.65	
"	"	996	22	6	"	34.65	
"	"	997	22	6	"	34.65	
"	"	998	22	6	"	34.65	
"	"	999	22	6	"	34.65	
"	"	1000	22	6	"	34.65	
"	"	1001	22	6	"	34.65	
"	"	1002	22	6	"	34.65	
"	"	1003	22	6	"	34.65	
"	"	1004	22	6	"	34.65	
"	"	1005	22	6	"	34.65	
"	"	1006	22	6	"	34.65	
"	"	1007	22	6	"	34.65	
"	"	1008	22	6	"	34.65	
"	"	1009	22	6	"	34.65	
"	"	1010	22	6	"	34.65	
<i>à reporter</i>			7513	0		* 10710.70	

Orléans (suite.)

NOMS DES PROPRIETAIRES	Nos. du Cadastre		Fronts des lots en mesures anglaises		Taux de la répartition par pied de front	Montant de la répartition pour chacun des lots ou parties de lots.	REMARQUES
	Nos. Primitifs	Nos. de Subd.	Pieds	Pouces			
			7513	0		10710 70	
report							
J. Prefontaine	18	1011	22	6	154	34.65	
"	"	1012	22	6	"	34.65	
"	"	1013	22	6	"	34.65	
"	"	1014	22	6	"	34.65	
"	"	1015	22	6	"	34.65	
"	"	1016	22	6	"	34.65	
"	"	1017	22	6	"	34.65	
"	"	1018	22	6	"	34.65	
"	"	1019	22	6	"	34.65	
"	"	1020	22	6	"	34.65	
"	"	1021	22	6	"	34.65	
"	"	1022	22	6	"	34.65	
"	"	1023	22	6	"	34.65	///
"	"	1024	22	6	"	34.65	///
"	"	1025	22	6	"	34.65	
"	"	1026	22	6	"	34.65	
"	18	1027	22	6	"	34.65	
<u>Rue Sherbrooke.</u>	18	1149	60	0			Coopération
J. Prefontaine	18	1197	23	6	"	36.19	
"	"	1198	23	6	"	36.19	
"	"	1199	23	6	"	36.19	
"	"	1200	23	6	"	36.19	
Aloïse Beaudin	"	1201	23	6	"	36.19	
"	"	1202	23	0	"	35.42	
"	"	1203	23	0	"	35.42	
"	"	1204	23	0	"	35.42	
"	18	1205	5	6	"	8.47	
Totaux			8153	6		11595.43	

Montréal, le 30 décembre 1907. *J. Cautevaux* Préparé par:
 Ingénieur de la Ville de Montréal.

Ave Grand

054	058
055	059
056	060
057	061
058	062
059	063
060	064
061	065
062	066
063	067
064	068
065	069
066	070
067	071
068	072
069	073
070	074
071	075
072	076
073	077
074	078
075	079
076	080
077	081
078	082
079	083
080	084
081	085
082	086
083	087
084	088
085	089
086	090
087	091
088	092
089	093
090	094
091	095
092	096
093	097
094	098
095	099
096	100
097	101
098	102
099	103
100	104
101	105
102	106
103	107
104	108
105	109
106	110
107	111
108	112
109	113
110	114
111	115
112	116
113	117
114	118
115	119
116	120
117	121
118	122
119	123
120	124
121	125
122	126
123	127
124	128
125	129
126	130
127	131
128	132
129	133
130	134
131	135
132	136
133	137
134	138
135	139
136	140
137	141
138	142
139	143
140	144
141	145
142	146
143	147
144	148
145	149
146	150
147	151
148	152
149	153
150	154
151	155
152	156
153	157
154	158
155	159
156	160
157	161
158	162
159	163
160	164
161	165
162	166
163	167
164	168
165	169
166	170
167	171
168	172
169	173
170	174
171	175
172	176
173	177
174	178
175	179
176	180
177	181
178	182
179	183
180	184
181	185
182	186
183	187
184	188
185	189
186	190
187	191
188	192
189	193
190	194
191	195
192	196
193	197
194	198
195	199
196	200
197	201
198	202
199	203
200	204
201	205
202	206
203	207
204	208
205	209
206	210
207	211
208	212
209	213
210	214
211	215
212	216
213	217
214	218
215	219
216	220
217	221
218	222
219	223
220	224
221	225
222	226
223	227
224	228
225	229
226	230
227	231
228	232
229	233
230	234
231	235
232	236
233	237
234	238
235	239
236	240
237	241
238	242
239	243
240	244
241	245
242	246
243	247
244	248
245	249
246	250
247	251
248	252
249	253
250	254
251	255
252	256
253	257
254	258
255	259
256	260
257	261
258	262
259	263
260	264
261	265
262	266
263	267
264	268
265	269
266	270
267	271
268	272
269	273
270	274
271	275
272	276
273	277
274	278
275	279
276	280
277	281
278	282
279	283
280	284
281	285
282	286
283	287
284	288
285	289
286	290
287	291
288	292
289	293
290	294
291	295
292	296
293	297
294	298
295	299
296	300
297	301
298	302
299	303
300	304
301	305
302	306
303	307
304	308
305	309
306	310
307	311
308	312
309	313
310	314
311	315
312	316
313	317
314	318
315	319
316	320
317	321
318	322
319	323
320	324
321	325
322	326
323	327
324	328
325	329
326	330
327	331
328	332
329	333
330	334
331	335
332	336
333	337
334	338
335	339
336	340
337	341
338	342
339	343
340	344
341	345
342	346
343	347
344	348
345	349
346	350
347	351
348	352
349	353
350	354
351	355
352	356
353	357
354	358
355	359
356	360
357	361
358	362
359	363
360	364
361	365
362	366
363	367
364	368
365	369
366	370
367	371
368	372
369	373
370	374
371	375
372	376
373	377
374	378
375	379
376	380
377	381
378	382
379	383
380	384
381	385
382	386
383	387
384	388
385	389
386	390
387	391
388	392
389	393
390	394
391	395
392	396
393	397
394	398
395	399
396	400
397	401
398	402
399	403
400	404
401	405
402	406
403	407
404	408
405	409
406	410
407	411
408	412
409	413
410	414
411	415
412	416
413	417
414	418
415	419
416	420
417	421
418	422
419	423
420	424
421	425
422	426
423	427
424	428
425	429
426	430
427	431
428	432
429	433
430	434
431	435
432	436
433	437
434	438
435	439
436	440
437	441
438	442
439	443
440	444
441	445
442	446
443	447
444	448
445	449
446	450
447	451
448	452
449	453
450	454
451	455
452	456
453	457
454	458
455	459
456	460
457	461
458	462
459	463
460	464
461	465
462	466
463	467
464	468
465	469
466	470
467	471
468	472
469	473
470	474
471	475
472	476
473	477
474	478
475	479
476	480
477	481
478	482
479	483
480	484
481	485
482	486
483	487
484	488
485	489
486	490
487	491
488	492
489	493
490	494
491	495
492	496
493	497
494	498
495	499
496	500

Ave Ernest

049	053
050	054
051	055
052	056
053	057
054	058
055	059
056	060
057	061
058	062
059	063
060	064
061	065
062	066
063	067
064	068
065	069
066	070
067	071
068	072
069	073
070	074
071	075
072	076
073	077
074	078
075	079
076	080
077	081
078	082
079	083
080	084
081	085
082	086
083	087
084	088
085	089
086	090
087	091
088	092
089	093
090	094
091	095
092	096
093	097
094	098
095	099
096	100
097	101
098	102
099	103
100	104
101	105
102	106
103	107
104	108
105	109
106	110
107	111
108	112
109	113
110	114
111	115
112	116
113	117
114	118
115	119
116	120
117	121
118	122
119	123
120	124
121	125
122	126
123	127
124	128
125	129
126	130
127	131
128	132
129	133
130	134
131	135
132	136
133	137
134	138
135	139
136	140
137	141
138	142
139	143
140	144
141	145
142	146
143	147
144	148
145	149
146	150
147	151
148	152
149	153
150	154
151	155
152	156
153	157
154	158
155	159
156	160
157	161
158	162
159	163
160	164
161	165
162	166
163	167
164	168
165	169
166	170
167	171
168	172
169	173
170	174
171	175
172	176
173	177
174	178
175	179
176	180
177	181
178	182
179	183
180	184
181	185
182	186
183	187
184	188
185	189
186	190
187	191
188	

VILLE DE Montréal.

COMTE D'HOCHELAGA, P. Q.

RÉPARTITION DU COÛT DES ÉGOUTS DE LA VILLE.

RUE Bourbonnière 1^{re} de la ligne Nord de Notre Dame vers)
 Ste Catherine.
 2^{de} de la rue Ontario au Nord d'Ernest.)
 Répartition du coût de l'égout en brique de 3' x 2', de dimensions intérieures,
 suivant REGLEMENTS Municipaux en vigueur.

NOMS DES PROPRIETAIRES	Nos. du Cadastre		Fronts des lots en mesures anglaises		Taux de la répartition par pied de front	Montant de la répartition pour chacun des lots ou parties de lots.	REMARQUES
	Nos. Primitifs	Nos. de Subd.	Pieds	Pouces			
<u>I. de la ligne Nord de Notre Dame vers la rue Ste Catherine.</u>							
<u>Côté Ouest.</u>							
<u>Rue Notre Dame</u>							
John Burnbray	✓ 18	12	130	0	0 98	127 40	
Ruelle.	✓ "	15	15	0		—	Corporation
Est. M. Flynn	✓ "	54	39	0	"	38 22	
Jas. Tannahill	✓ "	55	25	0	"	24 50	
John Walsh	✓ 18	56p.	22	0	"	21 56	
			231	0			
<u>Côté Est.</u>							
<u>Rue Notre Dame</u>							
P. Brunette et A. Campbell	✓ 18	10	133	0	"	130 34	58 Pieds à A. Campbell 163 70 " à A. Brunette 93
Ruelle	✓ "	16	15	0		—	Corporation
J. Mc. Quaid	✓ "	38	30	6	"	29 89	
A. Mc. Quaid	✓ "	39	30	0	"	29 40	
Geo. H. Priest.	✓ 18	40p.	11	0	"	10 78	
			209	0			
<u>II. de la rue Ontario au Nord de la rue Ernest.</u>							
<u>Côté Ouest.</u>							
Rue Ontario	✓ 18	—	33	0		—	Corporation
à reporter.			483	6		412.09	

2
Bourbonnière (suite)

NOMS DES PROPRIETAIRES	Nos. du Cadastre		Fronts des lots en mesures anglaises		Taux de la répartition par pied de front	Montant de la répartition pour chacun des lots ou parties de lots.	REMARQUES
	Nos. Primitifs	Nos. de Subd.	Pieds	Pouces			
reports.			483	6		412 09	
J. J. Jean	18	364	110	6	0 98	108 29	
<u>Quelle.</u>	"	368	15	0		-	Coopération
J. Profontaine	18	369	42	0		41 16	
✓ Chemin de fer Chateaugay ss. Nord.	182	-	43	0		42 14	
J. Profontaine	18	510	30	0		29 40	
Jeph. Côté	"	511	23	0		22 54	
"	"	512	23	0		22 54	
J. Profontaine	"	513	23	0		22 54	
"	"	514	23	0		22 54	
Jos. Grignon	"	515	22	6		22 05	
Amb. Monette	"	516	22	6		22 05	
J. Profontaine	"	517	22	6		22 05	
"	"	518	22	6		22 05	
"	"	519	22	6		22 05	✓
Jos. Demers	"	520	22	6		22 05	
"	"	521	22	6		22 05	
Jos. Dupuis	"	522	22	6		22 05	
J. Profontaine	"	523	22	6		22 05	
"	"	524	22	6		22 05	
"	"	525	22	6		22 05	
"	"	526	22	6		22 05	
"	"	527	22	6		22 05	
"	"	528	22	6		22 05	
"	"	529	22	6		22 05	
"	"	530	22	6		22 05	
"	"	531	22	6		22 05	
W. Beauchamp	"	532	22	6		22 05	
J. J. Jean	"	533	22	6		22 05	
Agarie Martin	"	534	22	6		22 05	
Lyp. Martin	"	535	22	6		22 05	
à reporter			1288	6		1248 03	

Bouboinière (suite)

NOMS DES PROPRIETAIRES	Nos. du Cadastre		Fronts des lots en mesures anglaises		Taux de la répartition par pied de front	Montant de la répartition pour chacun des lots ou parties de lots.	REMARQUES
	Nos. Primitifs	Nos. de Subd.	Pieds	Pouces			
<i>reporté.</i>			1288	6		1248 03	
Victorien Lavoie	18	536	22	6	[#] 0 98	22 05	
Alp. Vallée	"	537	22	6	"	22 05	
J. Prefontaine	"	538	22	6	"	22 05	
"	18	539	22	6	"	22 05	
<u>Rue Ernest.</u>	18	541	66	0		—	Corporation
Cyp. Martin	18	695	38	0	"	37 24	
"	"	696	22	6	"	22 05	
"	"	697	22	6	"	22 05	
Mo. Lizotte	"	698	22	6	"	22 05	
J. Prefontaine	"	699	22	6	"	22 05	
"	18	700 p.	6	0	"	5 88	
<u>Côté Est.</u>							
<u>Rue Ontario</u>	18	—	33	0		—	Corporation
Mo. Lamontagne	18	361	110	6	[#] 0 98	108 29	
<u>Ruelle</u>	"	362	15	0		—	do — do —
J. M. H. Vazare	"	371	21	0	"	20 58	
"	"	372	21	0	"	20 58	
J. Prefontaine	"	373	21	0	"	20 58	
Fabien Ribordy	18	374	20	0	"	19 60	
Chemini de fer de Châteaugay	182	—	43	0	"	42 14	
J. Prefontaine	18	481	42	0	"	41 16	
"	"	482	22	6	"	22 05	
"	"	483	22	6	"	22 05	
"	"	484	22	6	"	22 05	
"	"	485	22	6	"	22 05	
"	"	486	22	6	"	22 05	
"	"	487	22	6	"	22 05	
"	"	488	22	6	"	22 05	
<i>à reporter</i>			2062	6		1909 53	

Dorvalbonnière (suite)

NOMS DES PROPRIETAIRES	Nos. du Cadastre		Fronts des lots en mesures anglaises		Taux de la répartition par pied de front	Montant de la répartition pour chacun des lots ou parties de lots.	REMARQUES
	Nos. Primitifs	Nos. de Subd.	Pieds	Pouces			
reports.			2062	6		\$ 1909.53	
J. Prefontaine	18	489	22	6	\$ 0.98	22 05	
B. Sincennes	"	490	22	6	"	22 05	
Ch ^t . Rocheleau	"	491	22	6	"	22 05	
Zenon Boudreau	"	492	22	6	"	22 05	
J. Prefontaine	"	493	22	6	"	22 05	
"	"	494	22	6	"	22 05	
"	"	495	22	6	"	22 05	
"	"	496	22	6	"	22 05	
"	"	497	22	6	"	22 05	
"	"	498	22	6	"	22 05	
"	"	499	22	6	"	22 05	
"	"	500	22	6	"	22 05	
"	"	501	22	6	"	22 05	
"	"	502	22	6	"	22 05	
"	"	503	22	6	"	22 05	
"	"	504	22	6	"	22 05	
^{*Pied} J. Desjardins	"	505	22	6	"	22 05	
"	"	506	22	6	"	22 05	
"	"	507	22	6	"	22 05	
"	18	508	22	6	"	22 05	
Rue Ernest.	18	541	66	0			Corporation.
J. Prefontaine ^{St. Toupin}	18	658	24	0	"	23.52	
"	"	659	22	6	"	22 05	
"	"	660	22	6	"	22 05	
W. Lemarbre	"	661	22	6	"	22 05	
J. Prefontaine	"	662	22	6	"	22 05	
"	18	663 ^{p.}	20	0	"	19 60	
Cotane			2712	6		\$ 2593.57	

2712.6
250.6

2262.6

Montreal, le 3^e décembre 1907. *J. Emile Vaiss*
 Préparé par:
 Ingénieur de la Ville de Montréal.



VILLE DE Maisonneuve.

COMTE D'HOCHELAGA, P. Q.

RÉPARTITION DU COÛT DES ÉGOUTS DE LA VILLE.

RUE Ste. Catherine (de Selouzeux à limite S.O de la terre Viau.)

Répartition du coût de l'égout en brique de 3' x 2', de dimensions intérieures, suivant **REGLEMENTS Municipaux** en vigueur.

NOMS DES PROPRIETAIRES	Nos. du Cadastre		Fronts des lots en mesures anglaises		Taux de la répartition par pied de front	Montant de la répartition pour chacun des lots ou parties de lots.	REMARQUES
	Nos. Primitifs	Nos. de Subd.	Pieds	Pouces			
<u>Côté Nord</u>							
<u>Avenue Selouzeux</u>	8	16	30	0			Corporation
C. Bourdon	✓ 8	41 p	100	0	* 092	92 00	
<u>Quelle</u>	✓ 8	53	20	5	"	12 72	Corporation
James Morgan	✓ 7	—	388	0	"	356 96	
Succession W ^m Bennett	✓ 4	67	30	0	"	27 60	
" " "	✓ "	68	25	0	"	23 00	
" " "	✓ "	69	25	0	"	23 00	✓ ✓ ✓
Chs. Tezina	✓ 4	70	30	0	"	27 60	
<u>Ave. William David</u>	✓ 4	152	66	0	"	—	Corporation
R. J. J. Bennett	✓ 4	153	30	0	"	27 60	
" " " "	✓ "	154	25	0	"	23 00	
Succession W ^m Bennett	✓ "	155	25	0	"	23 00	
" " " "	✓ "	156	25	0	"	23 00	
" " " "	✓ "	157	25	0	"	23 00	
" " " "	✓ "	158	25	0	"	23 00	
Aug. Tetrault	✓ "	159	29	0	"	26 68	
" " "	✓ 4	160	28	9	"	26 45	
<u>Avenue Bennett.</u>	✓ 3	40	66	0	"	—	Corporation
Levy Tremblay	✓ 3	84	25	0	"	23 00	
à reporter			1018	2		7468 89	

Ste. Catherine (suite)

NOMS DES PROPRIETAIRES	Nos. du Cadastre		Fronts des lots en mesures anglaises		Taux de la répartition par pied de front	Montant de la répartition pour chacun des lots ou parties de lots.	REMARQUES
	Nos. Primitifs	Nos. de Subd.	Pieds	Pouces			
<i>reports</i>			1018	2		768.89	
Levy Tremblay	3	85	25	0	0.92	23.00	
"	"	86	25	0	"	23.00	
"	"	87	25	0	"	23.00	
"	"	88	25	0	"	23.00	
"	"	89	25	0	"	23.00	
"	"	90	25	0	"	23.00	
"	"	91	25	0	"	23.00	
"	3	92	25	0	"	23.00	
<u>Avenue Bird</u>	3	250	66	0		—	Corporation
Succession W ^m Bennett	3	275	25	0	"	23.00	
"	"	276	25	0	"	23.00	
"	"	277	25	0	"	23.00	
"	"	278	25	0	"	23.00	
"	3	279	30	11	"	28.44	
<u>Limite S. Okeru Vieu</u>			115	1			28300
<u>Côté Sud.</u>							
<u>Avenue Setouneux</u>	8	16	30	0		—	Corporation
F. A. Riencard et Sophie Riencard	8	38	100	0	"	92.00	
<u>Ruelle</u>	8	53	20	5		—	Corporation
James Morgan	7	—	388	0	"	356.96	
Succession W ^m Bennett	4	47	27	0	"	24.84	
"	4	46	27	0	"	24.84	
"	"	45	27	0	"	24.84	
"	4	44	29	0	"	26.68	
<u>Ave. William David</u>	4	43	66	0		—	Corporation
<i>Sicard arts</i> Succession W ^m Bennett	4	42	27	2	"	25.00	
<i>Sicard arts</i>	"	41	26	6	"	24.38	
<i>Bennett succ.</i>	"	40	26	6	"	24.38	
"	"	39	26	6	"	24.38	
<i>à reporter</i>			2232	2		1721.63	

3
Ste. Catherine (suite)

NOMS DES PROPRIETAIRES	Nos. du Cadastre		Fronts des lots en mesures anglaises		Taux de la répartition par pied de front	Montant de la répartition pour chacun des lots ou parties de lots.	REMARQUES
	Nos. Primitifs	Nos. de Subd.	Pieds	Pouces			
<i>reporto</i>			2232	2		\$ 1721.63	
Succession W ^m Bennett	4	38	26	6	0.92	24 38	
" " "	"	37	26	6	"	24 38	
" " "	"	36	26	6	"	24 38	
" " "	4	35	26	6	"	24 38	
<u>Avenue Bennett</u>	3	38	66	0		—	Corporation
Philippe Roy	3	38.14	19	0	"	17 48	
Walter Reed Roy	"	74	6	0	"	5.52	
" " "	"	76	25	0	"	23 00	
" " "	"	76	25	0	"	23 00	
Succession W ^m Bennett	"	77	25	0	"	23 00	
" " "	"	78	25	0	"	23 00	
" " "	"	79	25	0	"	23 00	
" " "	"	80	25	0	"	23 00	
" " "	"	81	25	0	"	23 00	
" " "	3	82	25	0	"	23 00	
<u>Avenue Aird</u>	3	250	66	0		—	Corporation
Succession W ^m Bennett	3	269	25	0	"	23 00	
" " "	"	270	25	0	"	23 00	
" " "	"	271	25	0	"	23 00	
" " "	"	272	25	0	"	23 00	
" " "	3	273	31	0	"	28 52	
<u>Limite S.O terre Vian.</u>							
Totaux			2830	2		\$ 2146.67	

Montreal, le 30 décembre 1907

Préparé par:

Emile Vanier

Ingénieur de la Ville de Maisonneuve.

GINQUIEME AVENUE

AVENUE AIRD

CATHERINE

AVENUE BENNETT

STE.

AVENUE WILLIAM DAVID

RUE

AVENUE LETOURNEUX

VILLE DE Maisonneuve.

COMTE D'HOCHELAGA, P. Q.

RÉPARTITION DU COÛT DES ÉGOUTS DE LA VILLE.

RUE Adam 1^o de Orléans à Stie IX ;
 2^o de limite N. E. terre Estourneau à limite S. O. terre Plan.
 Répartition du coût de l'égout en brique de 3' x 2', de dimensions intérieures,
 suivant **REGLEMENTS Municipaux** en vigueur.

NOMS DES PROPRIETAIRES	Nos. du Cadastre		Fronts des lots en mesures anglaises		Taux de la répartition par pied de front	Montant de la répartition pour chacun des lots ou parties de lots.	REMARQUES
	Nos. Primitifs	Nos. de Subd.	Pieds	Pouces			
<u>I. de Avenue Orléans à Avenue Stie IX.</u>							
<u>Côté Nord.</u>							
<u>Avenue Orléans.</u>	18	1823	33	0		- -	Corporation.
J. Profontaine	18	300	102	5	104	106.51	kr
<u>Quelle</u>	"	321	17	0		- -	do do
Trefflé Bastien	17	364.31p.	50	0	"	52.00	
" "	"	47p.	50	10	"	52.86	
" "	"	46p.	67	2	"	69.86	
<u>Ave. Jeanne d'Arc</u>	17	46p.	60	0		- -	Corporation.
Ed. Tremblay	14	148	25	0	"	26.00	
" "	"	149	25	0	"	26.00	
La Compagnie de Jésus.	"	150	25	0	"	26.00	
Jos. Desobois	"	151	25	0	"	26.00	
P. J. Cast	"	153	25	0	"	26.00	
" " "	"	153A	25	0	"	26.00	
Origène Bernier	"	153B	25	0	"	26.00	
St. Cyprien Episcopalian Church	"	154	30	0	"	31.20	
" " "	14	154A	30	0	"	31.20	
<u>Avenue Stie IX.</u>	14	176p.	50	0	"	- -	Corporation
<u>à reporter</u>			665.5			525.63	

2
Adam (suite.)

NOMS DES PROPRIETAIRES	Nos. du Cadastre		Fronts des lots en mesures anglaises		Taux de la répartition par pied de front	Montant de la répartition pour chacun des lots ou parties de lots.	REMARQUES
	Nos. Primitifs	Nos. de Subd.	Pieds	Pouces			
			665	5		* 525.63	
<i>reports.</i> <u>Côté Sud.</u>							
<u>Avenue Orleans.</u>	✓ 18	1823	33	0		—	Corporation s.s.
<i>St. Marie</i>	✓ 13	297	102	5	<i>4/104</i>	106.51	
Quelle	✓ 18	298	17	4		—	do - do-
Troffle Bastien	✓ 17	364.34p	50	0	"	52.00	
		44p	118	0	"	122.72	
<u>Ave. Jeanne d'Arc</u>	✓ 17	44p	60	0		—	Corporation.
	✓ 14	146p					
<u>Dame Marie Desjardins</u>	✓ 14	83	25	0	"	26.00	
"	✓ "	82	25	0	"	26.00	
"	✓ "	81	25	0	"	26.00	
" <i>auza</i>	✓ "	80	25	0	"	26.00	
<i>Amber</i> Norbert Desjardins	✓ "	79A	25	0	"	26.00	
"	✓ "	79	25	0	"	26.00	
La Compagnie de Jésus.	✓ "	78A	25	0	"	26.00	
"	✓ "	78	30	0	"	31.20	
"	✓ 14	77A	30	0	"	31.20	
<u>Avenue Pie IX.</u>	✓ 14	84p	50	0		—	Corporation.

II. de limite N.E. terre Sétournense à limite S.O.

<u>terre Siau.</u>							
<u>Côté Nord.</u>							
<i>James Marquis</i>	✓ 7	—	388	0	<i>4/104</i>	403.52	
Nap. Roule	✓ 4	86	30	0	"	31.20	
Succession W ^m Bennett	✓ "	87	25	0	"	26.00	
"	✓ "	88	25	0	"	26.00	
Chs. Gouvet	✓ 4	89	30	0	"	31.20	
<u>Ave. William David.</u>	✓ 4	152	66	0		—	Corporation.
Succession W ^m Bennett	✓ 4	187	30	0	"	31.20	
"	✓ "	188	25	0	"	26.00	
"	✓ "	189	25	0	"	26.00	
<i>à reporter</i>			1977	2		* 1652.38	

3
Adam (suite)

NOMS DES PROPRIETAIRES	Nos. du Cadastre		Fronts des lots en mesures anglaises		Taux de la répartition par pied de front	Montant de la répartition pour chacun des lots ou parties de lots.	REMARQUES
	Nos. Primitifs	Nos. de Subd.	Pieds	Pouces			
<i>reports</i>			1975	2		*1652.38	
Christon W ^m Bennett	4	190	25	0	*1011	26 00	
"	"	191	25	0	"	26 00	
"	"	192	25	0	"	26 00	
"	"	193	29	0	"	30 16	
"	4	194	28	9	"	29 90	
Avenue Bennett	3	40	66	0	—	—	Corporation
Christon W ^m Bennett	3	120	25	0	"	26 00	
"	"	121	25	0	"	26 00	
"	"	122	25	0	"	26 00	
"	"	123	25	0	"	26 00	
"	"	124	25	0	"	26 00	
"	"	125	25	0	"	26 00	
"	"	126	25	0	"	26 00	
Louis Bois	"	127	25	0	"	26 00	
"	3	128	25	0	"	26 00	
Avenue Bird	3	250	66	0	—	—	Corporation
Christon W ^m Bennett	3	297	25	0	"	26 00	
"	"	298	25	0	"	26 00	
"	"	299	25	0	"	26 00	
"	"	300	25	0	"	26 00	
"	"	301	30	2	"	31 38	
<i>Côté Sud.</i>							
Jean Morgan	7	—	288	0	"	403 52	
F. L. Meloche	4	81	30	0	"	31 20	
F. X. Allard	"	82	25	0	"	26 00	
"	"	83	25	0	"	26 00	
Frd. S. Jourdanet	4	84	30	0	"	31 20	
Mrs. William David	4	152	66	0	—	—	Corporation
Jos. Pileau	4	178	30	0	"	31 20	
<i>à reporter</i>			3189	1		*2708.94	

Rue Adam (suite)

NOMS DES PROPRIETAIRES	Nos. du Cadastre		Fronts des lots en mesures anglaises		Taux de la répartition par pied de front	Montant de la répartition pour chacun des lots ou parties de lots.	REMARQUES
	Nos. Primitifs	Nos. de Subd.	Pieds	Pouces			
<u>Reports.</u>			3189-1			\$ 2708.94	
Succession W ^m Bennett	4	179	75	0	10¢	26.00	
"	"	180	75	0	"	26.00	
"	"	181	75	0	"	26.00	
"	"	182	75	0	"	26.00	
"	"	183	75	0	"	26.00	
"	"	184	29	0	"	30.16	
"	4	185	28	9	"	29.90	
<u>Avenue Bennett.</u>	3	40	66	0		—	Corporation
Nap. Fx Dupresne	3	110	75	0	"	26.00	
"	"	111	75	0	"	26.00	
"	"	112	75	0	"	26.00	
"	"	113	75	0	"	26.00	
"	"	114	75	0	"	26.00	
"	"	115	75	0	"	26.00	
"	"	116	75	0	"	26.00	
"	"	117	75	0	"	26.00	
"	3	118	75	0	"	26.00	
<u>Avenue Aird.</u>	3	250	66	0		—	Corporation
Succession W ^m Bennett	3	291	75	0	"	26.00	
"	"	292	75	0	"	26.00	
"	"	293	75	0	"	26.00	
"	"	294	75	0	"	26.00	
"	3	295	30	3	"	31.46	
			3859-1			\$ 3268.46	

38591
12212
25270
25270

Montreal, le 30 Decembre 1907.

Preparé par:
J. Gault Gauthier
Ingenieur de la Ville de Maisonneuve

3	301	3	295
	300		294
	299		293
	298		292
	297		291

Avenue Aird

3	28	3	18
	27		17
	26		16
	25		15
	24		14
	23		13
	22		12
	21		11
	20		10

Avenue Bennett

4	94	4	85
	93		84
	92		83
	91		82
	90		81
	89		80
	88		79
	87		78

Avenue William David

4	84	4	84
	83		83
	82		82
	81		81

7



VILLE DE

Maisonnette

COMTE D'HOCHELAGA, P. Q.

RÉPARTITION DU COÛT DES ÉGOUTS DE LA VILLE.

RUE *Lafontaine* (de *Letourneux* à *Terre Vieille*.)

Répartition du coût de l'égout en *brique* de *3'x2'*, de dimensions intérieures, suivant REGLEMENTS Municipaux en vigueur.

NOMS DES PROPRIETAIRES	Nos. du Cadastre		Fronts des lots en mesures anglaises		Taux de la répartition par pied de front	Montant de la répartition pour chacun des lots ou parties de lots.	REMARQUES	
	Nos. Primitifs	Nos. de Subd.	Pieds	Pouces				
<i>Côté Nord</i>								
<i>Avenue Letourneux</i>	8	16	30	0			<i>Corporation</i>	
<i>D^{me} R. Loranger épouse E. Chaput</i>	8	208 p.	100	0	<i>\$1.33</i>	133.00		
<i>Ruelle</i>	"	219	20	5			<i>Corporation</i>	
<i>James Morgan</i>	7	—	388	0	"	516.04		
<i>Succession W^m Bennett</i>	4	109	30	0	"	39.90		
"	"	110	25	0	"	33.25		
"	"	111	25	0	"	33.25		
<i>J. Henri Buisson</i>	"	112	30	0	"	39.90		
<i>Avenue William David</i>	4	152	66	0			<i>do - do</i>	
<i>Succession W^m Bennett</i>	4	229	30	0	"	39.90		
"	"	230	25	0	"	33.25		
"	"	231	25	0	"	33.25		
"	"	232	25	0	"	33.25		
"	"	233	25	0	"	33.25		
"	"	234	25	0	"	33.25		
"	"	235	29	0	"	38.57		
"	"	4	236	28	9	"	38.24	
<i>Avenue Bennett</i>	3	40	66	0			<i>do - do</i>	
<i>Succession W^m Bennett</i>	3	162	25	0	"	33.25		
<i>à reporter</i>			1018.	2		<i>\$1111.55</i>		

Rue Lafontaine (suite)


NOMS DES PROPRIETAIRES	Nos. du Cadastre		Fronts des lots en mesures anglaises		Taux de la répartition par pied de front	Montant de la répartition pour chacun des lots ou parties de lots.	REMARQUES
	Nos. Primitifs	Nos. de Subd.	Pieds	Pouces			
<i>Reports -</i>			1018.	2		\$ 11 11 55	
<i>Succession W^m Bennett</i>	3	163	25	0	\$ 133	33 25	
"	"	164	25	0	"	33 25	
"	"	165	25	0	"	33 25	
"	"	166	25	0	"	33 25	
"	"	167	25	0	"	33 25	
"	"	168	25	0	"	33 25	
"	"	169	25	0	"	33 25	
"	3	170	25	0	"	33 25	
<i>Avenue Aird</i>	3	250	66	0			<i>Corporation</i>
<i>Succession W^m Bennett</i>	3	321	25	0	"	33 25	
"	"	322	25	0	"	33 25	
"	"	323	25	0	"	33 25	
"	"	324	25	0	"	33 25	
"	"	325	29	2	"	38 79	
			1013	0			28269
<i>Cote Sud.</i>							
<i>Avenue Letourneux</i>	8	16	30	0	"		<i>Corporation</i>
<i>L. O. Loranger raches</i>	8	206 p.	100	0	"	133 00	
<i>Ruelle</i>	"	219	20	5	"		<i>do - do</i>
<i>James Morgan</i>	7	-	388	0	"	516.04	
<i>Succession W^m Bennett</i>	4	104	30	0	"	39 90	
"	"	105	25	0	"	33 25	
"	"	106	25	0	"	33 25	
"	"	107	30	0	"	39 90	
<i>Avenue William David</i>	4	152	66	0	"		<i>do - do</i>
<i>Succession W^m Bennett</i>	4	220	30	0	"	39 90	
"	"	221	25	0	"	33 25	
"	"	222	25	0	"	33 25	
"	"	223	25	0	"	33 25	
<i>A reporter</i>			2232.	9		\$ 2484 33	

Rue Lafontaine (suite)

NOMS DES PROPRIETAIRES	Nos. du Cadastre		Fronts des lots en mesures anglaises		Taux de la répartition par pied de front	Montant de la répartition pour chacun des lots ou parties de lots.	REMARQUES
	Nos. Primitifs	Nos. de Subd.	Pieds	Pouces			
<i>Ave. Reports.</i>			2232	9		\$ 2484 33	
<i>Succession W^m Bennett.</i>	4	224	25	0	#133	33 25	
"	"	225	25	0	"	33 25	
"	"	226	29	0	"	38 57	
"	"	227	28	9	"	38 24	
<i>Avenue Bennett</i>	3	40	66	0			<i>Coopération</i>
<i>Succession W^m Bennett.</i>	3	152	25	0	"	33 25	
"	"	153	25	0	"	33 25	
"	"	154	25	0	"	33 25	
"	"	155	25	0	"	33 25	
"	"	156	25	0	"	33 25	
"	"	157	25	0	"	33 25	
"	"	158	25	0	"	33 25	
"	"	159	25	0	"	33 25	
"	"	160	25	0	"	33 25	
<i>Avenue Aird.</i>	3	250	66	0			<i>do - do</i>
<i>Succession W^m Bennett.</i>	3	315	25	0	"	33 25	
"	"	316	25	0	"	33 25	
"	"	317	25	0	"	33 25	
"	"	318	25	0	"	33 25	
"	"	319	29	4	"	39 00	
<i>Total</i>			<u>2826</u>	<u>10</u>		<u>\$ 3098 89</u>	

Montreal, le 30 Décembre 1907.

Préparé par:


J. Guite Vanier
 Ingénieur de la Ville de Maisonneuve.

1100
1101
1102
1103
1104
1105
1106
1107
1108
1109
1110
1111
1112
1113
1114
1115
1116
1117
1118
1119
1120
1121
1122
1123
1124
1125
1126
1127
1128
1129
1130
1131
1132
1133
1134
1135
1136
1137
1138
1139
1140
1141
1142
1143
1144
1145
1146
1147
1148
1149
1150
1151
1152
1153
1154
1155
1156
1157
1158
1159
1160
1161
1162
1163
1164
1165
1166
1167
1168
1169
1170
1171
1172
1173
1174
1175
1176
1177
1178
1179
1180
1181
1182
1183
1184
1185
1186
1187
1188
1189
1190
1191
1192
1193
1194
1195
1196
1197
1198
1199
1200

Avenue de la
LAFONTAINE
Avenue de la
William David
RUE
Avenue de la

7 7

Avenue de la



VILLE DE Maisonneuve

COMTE D'HOCHELAGA, P. Q.

RÉPARTITION DU COÛT DES ÉGOUTS DE LA VILLE.

RUE Lafontaine - (de Jeanne d'Arc vers Pi IX.)

Répartition du coût de l'égout en Grès de 12 pouces, de dimensions intérieures, suivant **REGLEMENTS Municipaux** en vigueur.

NOMS DES PROPRIETAIRES	Nos. du Cadastre		Fronts des lots en mesures anglaises		Taux de la répartition par pied de front	Montant de la répartition pour chacun des lots ou parties de lots.	REMARQUES
	Nos. Primitifs	Nos. de Subd.	Pieds	Pouces			
<u>Côté Nord</u>							
<u>Jeanne d'Arc</u>	✓ 14	223	30	0	\$ 0.60	— —	<u>Corporation</u>
<u>E. Perusse</u>	✓ "	224-1	21	0			
"	"	224-2	9	0			
"	"	225-1	12	0			
"	"	225-2	13	0			
<u>A. A. Ranger & E. Perusse</u>	"	226-1	8	0			
"	"	226-2	17	0			
<u>A. A. Ranger</u>	"	227-1	4	0			
"	"	227-2	21	0			
<u>L. A. Gaudet</u>	"	228	15	0		9.00	
150 6							
<u>Côté Sud.</u>							
<u>Avenue Jeanne d'Arc</u>	✓ 14	147	30	0	\$ 0.60	— —	<u>Corporation.</u>
<u>S. Ricard</u>	✓ "	165	30	0			
<u>W. Rousseau</u>	✓ "	164	25	0			
<u>L. Provost</u>	✓ "	163	25	0			
"	✓ "	162	25	0			
<u>A reporter</u>			285	0		\$ 135.00	

Lafontaine (suite)

NOMS DES PROPRIETAIRES	Nos. du Cadastre		Fronts des lots en mesures anglaises		Taux de la répartition par pied de front	Montant de la répartition pour chacun des lots ou parties de lots.	REMARQUES
	Nos. Primitifs	Nos. de Subd.	Pieds	Pouces			
Reparts.			285	00		\$ 135.00	
L. Provost.	14	161 ^B	15	0	\$ 0.60	\$ 9.00	
Totaux.			<u>300</u>	<u>00</u>		<u>\$ 144.00</u>	

Montreal, le 30 Décembre 1907.

Préparé par:

J. Guite Duvivier
 Ingenieur de la Ville de Maisonneuve.

Ave Jacques L'Arc

100	100
200	200
300	300
400	400
500	500
600	600
700	700
800	800
900	900
1000	1000

Rec. LaFontaine



VILLE DE Maisonneuve.

COMTE D'HOCHELAGA, P. Q.

RÉPARTITION DU COÛT DES ÉGOUTS DE LA VILLE.

RUE Ernest - 1^o de Ouest Ave Desjardins à l'Ave. Bourbonnière.
2^o de l'Ave. Lasalle à limite S.O. terre Morgan.

Répartition du coût de l'égout en Brique de 3'x2', de dimensions intérieures, suivant REGLEMENTS Municipaux en vigueur.

NOMS DES PROPRIETAIRES	Nos. du Cadastre		Fronts des lots en mesures anglaises		Taux de la répartition par pied de front	Montant de la répartition pour chacun des lots ou parties de lots.	REMARQUES
	Nos. Primitifs	Nos. de Subd.	Pieds	Pouces			
<u>1^o De l'ouest Ave. Desjardins à l'Ave. Bourbonnière.</u>							
<u>Côté Nord.</u>							
Smith Carter & Smith Co. Ltd.	14	563	25	0	#149	37 25	
"	"	515E	20	0	"	29 80	
"	"	515D	20	0	"	29 80	
"	"	515C	25	0	"	37 25	
"	"	515B	25	0	"	37 25	Partie N.E.
Nap. Belanger	"	515B	15		"	22 35	" S.E.
"	"	515A	25	0	"	37 25	
"	14	515	25	0	"	37 25	
<u>Avenue Pie IX</u>	14	514	100	0	"		Corporation
Hon. A. Desjardins	14	511A	30	0	"	44 70	
"	"	511B	30	0	"	44 70	
Ald. Diliakault	"	512	25	0	"	37 25	
Hon. A. Desjardins	"	512A	25	0	"	37 25	
Napoléon Legu	"	512B	25	0	"	37 25	
Hon. A. Desjardins	"	465	25	0	"	37 25	
"	"	464	25	0	"	37 25	
"	"	463	25	0	"	37 25	
à reporter			475	0	#	558 75	

Rue Ernest (suite)

NOMS DES PROPRIETAIRES	Nos. du Cadastre		Fronts des lots en mesures anglaises		Taux de la répartition par pied de front	Montant de la répartition pour chacun des lots ou parties de lots.	REMARQUES
	Nos. Primitifs	Nos. de Subd.	Pieds	Pouces			
			475	0		558 75	
Reporte <i>à la suite</i>							
Mon. Alp Desjardins	144	462	25	0	149	37 25	
Avenue Jeanne d'Arc	144	461	60	0			Corporation
	17	129 ^{pt}					
Alex. Walker Blanchard	17	129 ^{pt}	118	0	"	175 82	
Rue Charlemagne	17	364	50	0			do - do
Ruelle	18	542	17	0			do - do
J. A. Magnan	"	543	78	0	"	116 22	
Ruelle	"	581	15	0			do - do
Iréné Constantine	"	582	78	0	"	116 22	
Avenue d'Orléans	"	619	66	0			do - do
Dame J. M. A. Mayer	"	620	78	0	"	116 22	
Ruelle	"	657	15	0			do - do
J. Préfontaine <i>J. Tompkins</i>	"	658	78	0	"	116 22	
Ave. Bourbonnière	18	694	33	0			do - do
			1186	0			372
<u>Côté Sud.</u>							
La Cie. des Ter. de Maisonneuve	144	391	25	0		37 25	
L. C. Desjardins	"	390 B	20	0		29 80	
"	"	390 A	20	0		29 80	
"	"	390	25	0		37 25	
La Cie. des Ter. de Maisonneuve	"	389 B	25	0		37 25	
"	"	389 A	25	0		37 25	
"	144	389	25	0		37 25	
Avenue Pétit	144	362	100	0			Corporation
Mon. Alp Desjardins	144	346 A	30	0		44 70	
"	"	346	30	0		44 70	
"	"	345 B	25	0		37 25	
"	"	345 A	25	0		37 25	
"	"	345	25	0		37 25	
"	"	344	25	0		37 25	
à reporter			1611	0		1720 15	

Rue Ernest (suite)

NOMS DES PROPRIETAIRES	Nos. du Cadastre		Fronts des lots en mesures anglaises		Taux de la répartition par pied de front	Montant de la répartition pour chacun des lots ou parties de lots.	REMARQUES
	Nos. Primitifs	Nos de Subd.	Pieds	Pouces			
Reports			1611	0		\$ 1720.15	
Non Alp. Desjardins	14	343	25	0	4149	37 25	
" " "	"	342	25	0	"	37 25	
" " "	"	341	25	0	"	37 25	
Avenue Jeanne d'Arc	14	302	60	0		—	Corporation
Alf. Walker	17	127 pt	118	0	"	175 82	
Rue Charlemagne	17	364	50	0		—	do do
Ruelle	18	407	17	0		—	do do
Montreal Street Railway	"	428	78	0	"	116 22	
Ruelle	"	429	15	0		—	do do
Montreal L.H. & P. Coy.	"	453	78	0	"	116 22	
Avenue Orléans	"	454	66	0		—	do do
Jos. Laurin	"	479	78	0	"	116 22	
Ruelle	"	480	15	0		—	do do
Prud. Desjardine	"	508	78	0	"	116 22	
Avenue Bourbonnière	18	509 pt.	33			—	do do

2° De l'Avenue Lasalle à limite S.O. de terre Morgan.

Cote Nord							
Ave. Lasalle	8	6 pt.	30	0		—	Corporation
G. Menard	8	498	25	0	"	37 25	
" " "	"	499	25	0	"	37 25	
Adélard Leduc	"	500	24	0	"	35 76	
" " "	"	501	24	0	"	35 76	
Zeph. Picard	"	502	24	0	"	35 76	
" " "	"	503	24	0	"	35 76	
L. Charpentier	"	504	24	0	"	35 76	
" " "	"	505	25	0	"	37 25	
" " "	8	506	25	0	"	37 25	
Avenue Létourneux	8	16	60	0		—	do do
à reporter.			2682	0		\$ 2801.20	

- 4 -
Rue Ernest suite)

NOMS DES PROPRIETAIRES	Nos. du Cadastre		Fronts des lots en mesures anglaises		Taux de la répartition par pied de front	Montant de la répartition pour chacun des lots ou parties de lots.	REMARQUES
	Nos. Primitifs	Nos. de Subd.	Pieds	Pouces			
<i>Reports.</i>			2682	0		\$ 2801.20	
Walter Reed	8	507	24	0	*149	35.76	
" "	"	508	24	0	"	35.76	
" "	"	509	24	0	"	35.76	
Napoleon Massy	"	510	24	0	"	35.76	
" "	"	511	24	5	"	36.38	
<i>Limite S.O. Terre Morgan.</i>							
<i>Côte Sud.</i>							
Avenue Lasalle	8	6 pt	30	0		—	Corporation
C. St. Létourneux	8	484	35	0	"	37.25	154
" "	"	483	35	0	"	37.25	
" "	"	482	24	0	"	35.76	
" "	"	481	24	0	"	35.76	
" "	"	480	24	0	"	35.76	
" "	"	479	24	0	"	35.76	
" "	"	478	24	0	"	35.76	
Michel Montigny	"	477	35	0	"	37.25	3232.10
" "	"	476	35	0	"	37.25	2272
Avenue Létourneux	8	16	60	0	"	—	160.00
Michel Montigny	8	475	24	0	"	35.76	430.5
" "	"	474	24	0	"	35.76	
" "	"	473	24	0	"	35.76	
" "	"	472	24	0	"	35.76	
" "	"	471	24	5	"	36.38	
<i>Total</i>			3232	10		\$ 3487.84	

Montreal, 30 Decembre 1907

Preparé par:
J. Guillebaud
Ingénieur de la Ville de Maisonneuve

4 510	4 510
5 10	5 10
10 20	10 20
15 30	15 30
20 40	20 40
25 50	25 50
30 60	30 60
35 70	35 70
40 80	40 80
45 90	45 90
50 100	50 100
55 110	55 110
60 120	60 120
65 130	65 130
70 140	70 140
75 150	75 150
80 160	80 160
85 170	85 170
90 180	90 180
95 190	95 190
100 200	100 200

Avenue *Libourne*

AVENUE DESJARDINS

4 510	4 510
5 10	5 10
10 20	10 20
15 30	15 30
20 40	20 40
25 50	25 50
30 60	30 60
35 70	35 70
40 80	40 80
45 90	45 90
50 100	50 100
55 110	55 110
60 120	60 120
65 130	65 130
70 140	70 140
75 150	75 150
80 160	80 160
85 170	85 170
90 180	90 180
95 190	95 190
100 200	100 200

ERNEST

AVE. PIE IX

4 510	4 510
5 10	5 10
10 20	10 20
15 30	15 30
20 40	20 40
25 50	25 50
30 60	30 60
35 70	35 70
40 80	40 80
45 90	45 90
50 100	50 100
55 110	55 110
60 120	60 120
65 130	65 130
70 140	70 140
75 150	75 150
80 160	80 160
85 170	85 170
90 180	90 180
95 190	95 190
100 200	100 200

JEANNE D'ARC

AVENUE D'ORLEANS

4 510	4 510
5 10	5 10
10 20	10 20
15 30	15 30
20 40	20 40
25 50	25 50
30 60	30 60
35 70	35 70
40 80	40 80
45 90	45 90
50 100	50 100
55 110	55 110
60 120	60 120
65 130	65 130
70 140	70 140
75 150	75 150
80 160	80 160
85 170	85 170
90 180	90 180
95 190	95 190
100 200	100 200

RUE

AVENUE BOURBONNIERE

Province de Québec,
District de Montréal.

Je, soussigné, Secrétaire-Trésorier
de la Ville de Maisonneuve, déclare
par les présentes:

AVOIR préparé et annexé au présent avis, le rôle spécial
répartissant le coût total des égouts construits dans la Ville
dans les rues ci-après mentionnées, savoir:

- 1ère. AVENUE, de la rue Ontario à environ 226' 6" en allant
vers le nord.
- 2ème. AVENUE, de la rue Ontario à environ 257' 3" en allant
vers le nord.
- 3ème. AVENUE, de la rue Ontario à environ 351' 10" en allant
vers le nord.
- 4ème. AVENUE, de la rue Ontario à environ 411' 7" en allant
vers le nord.
- 5ème. AVENUE, de la rue Ontario à environ 584' 1" en allant
vers le nord.
- SUR l'AVENUE PREVOST (Terrasse Viau), de la rue Notre-Dame au
fleuve.
- SUR la RUE AIRD, de la rue Notre-Dame au sud de la rue On-
tario, sur une distance d'environ 2072' 5".
- SUR la RUE BENNETT, 1o. De la rue Notre-Dame au sud de la rue
Ontario; 2o. De la rue Ontario au nord
de la rue Ernest, sur une distance d'en-
viron 3242'.
- SUR la RUE Wm. DAVID, de la rue Notre-Dame au sud de la rue On-
tario sur une distance d'environ 2056' 11".
- SUR la RUE LETOURNEUX de la rue Ernest en allant vers le nord
sur une distance d'environ 280'.
- SUR la RUE DESJARDINS du sud de la rue Ernest au sud de la rue
Boyer sur une distance d'environ 2046'.
- SUR la RUE PIE IX, du nord de la rue Ontario jusqu'à la rue
Sherbrooke sur une distance d'environ
3437' 3".
- SUR la RUE JEANNE D'ARC du nord de la rue Ontario au nord de
la rue Ernest sur une distance d'environ
717' 6".
- SUR la RUE ORLEANS de la rue Ontario jusqu'au nord de la rue
Sherbrooke sur une distance d'environ
4076'.
- SUR la RUE BOURBONNIERE 1o. de la ligne nord de la rue Notre-
Dame vers la rue Ste. Catherine, sur une
distance d'environ 231'; 2o. de la rue
Ontario au nord de la rue Ernest sur
une distance d'environ 2262'.
- SUR la RUE ADAM, 1o. De la rue Orlians à la rue Pie IX
sur une distance d'environ 665' 5"; 2o.
Des limites nord-est de la rue Letour-
neux aux limites sud-est de la terre Viau
sur une distance d'environ 1163' 1".
- SUR la RUE Ste. CATHERINE de la rue Letourneux aux limites sud-
ouest de la terre Viau sur une distan-
ce d'environ 1415' 1".

Sur la RUE LAFONTAINE 1o. De la rue Letourneux jusqu'aux limites sud-ouest de la terre Viau sur une distance d'environ 1,413' 5";
2o. De la rue Jeanne d'Arc vers la rue Pie IX sur une distance d'environ 300'.

Sur la RUE ERNEST, 1o. De l'ouest de l'avenue Desjardins à l'ave. Bourbonnière sur une distance d'environ 1,186'; 2o. De l'ave. Lassalle aux limites sud-ouest de la terre Morgan sur une distance d'environ 430' 5".

Que ce dit rôle restera déposé dans mon bureau pour l'examen des parties intéressées, durant trente jours à compter de ce jour, c'est-à-dire jusqu'au vingt-six février prochain (1908), et après l'expiration de ce délai le Conseil examinera, corrigera et homologuera le dit rôle qui alors deviendra en force.

En foi de quoi j'ai signé à Maisonneuve ce vingt-septième jour du mois de janvier mil neuf cent-huit.

Sec.-Trés.

M. J. Lacombe
de la Ville de Maisonneuve.

Chemins de Fer, Tramways, Routes,
Aqueducs, Canaux d'Égouts,
Pavages, etc.

Installations de Pouvoirs Moteurs

ARCHITECTURE

EDIFICES PUBLICS ET PARTICULIERS,
ETABLISSEMENTS INDUSTRIELS, ETC.

ARBITRAGES, EXPERTISES

TELEPHONE BELL: UPTOWN 2816

J. EMILE VANIER
Ingénieur Civil, Architecte et Arpenteur
Provincial

B.A.S.—A.M.C. Soc. I. C.—M. Soc. I. C. DE FRANCE
M. Soc. DES ARCHITECTES DE LA P. DE Q.

BUREAUX: No 5, Square Beaver Hall

Montréal, 15 Novembre 1906

M. G. Ecrément, Ecr.,
Sec. Trésorier
Ville de Maisonneuve -

111/906

Cher Monsieur,

Permettez moi de vous rappeler que je n'ai pas encore
reçu ordre de votre Conseil de préparer les rôles de répartitions du
coût des égouts.

Le plus tôt ce sera fait, le moins d'intéret vous perdrez sur ces
paiements ainsi différés.

Je me tiens à la disposition de votre Conseil pour faire ce tra-
vail.

Bien à vous,

J. Emile Vanier
Ingénieur Ville de Maisonneuve-

13 Déc. 1906.

Mr. J.E. Vanier,

Montréal.

111/906
Mon Cher Monsieur, -

J'ai l'honneur de vous informer que le Conseil vous a autorisé de faire les rôles de répartition des nouveaux égouts qui ont été construits dans les rues de la Ville de Maisonneuve depuis la dernière répartition que vous avez faite, aux conditions ordinaires et tels que ceux que vous avez déjà faits auparavant.

Espérant que vous vous mettrez à l'oeuvre immédiatement pour la confection de ces rôles,

Veuillez me croire

Votre très humble serviteur


Sec.-Trés.
de la Ville de Maisonneuve.

J. EMILE VANIER
Civil Engineer and Architect

OFFICE:
NO. 5 BEAVER HALL SQUARE
MONTREAL

Montreal, 30 Décembre 1907

316/8

à son Honneur le Maire
et à M.M. les Conseillers de la
Ville de Maisonneuve -

Messieurs,

J'ai l'honneur de vous transmettre présentement les rôles de répartition du coût des égouts construits chez vous depuis 1902, c'est-à-dire depuis l'époque où avaient été faites les dernières répartitions antérieures. Comme toujours ces répartitions ont été faites suivant les règlements en force.

Dans le cas présent il a été tenu compte de l'époque où chaque tronçon d'égout sur une rue a été fait, c'est-à-dire du temps où les propriétaires riverains en ont eu la possession et l'usage.

Le tout a été fait de la manière la plus équitable possible.

Ces répartitions comprennent 20 rues et 1424 lots à bâtir ou bâtis.

Le montant total de la répartition, frais d'ingénieur compris, est comme l'indique le tableau ci-joint de \$62609.09 que votre Ville aura à percevoir.

J'ai l'honneur d'être, Messieurs,

Votre très obéissant serviteur,

J. Emile Vanier
Ingénieur Ville de Maisonneuve -

J. EMILE VAN DER
Civil Engineer and Architect

OFFICE:
No. 5 BEAVER HALL SQUARE
MONTREAL

Montreal.

REPARTITION DU COUT DES EGOUTS CONSTRUITS
A MAISONNEUVE, Comté
D'HOCHELAGA, P. Q.
De 1902 à 1907 inclusivement -

		NOMBRE DE LOTS (MONTANT DE (LA REPARTI- (TION	
1o	1 ^{ère} AVENUE (de Ontario vers le nord)	n 9 lots	1.83 \$652.39
2o.	DEUXIEME AVENUE (do do)	12 "	.92 384.86
3o.	TROISIEME AVENUE (do do)	19 "	1.28 777.80
4o.	QUATRIEME AVENUE (do do)	22 "	.87 632.12
5o.	AVIGUELEME AVENUE (do do)	36 "	1.08 1157.84
6o.	TERRASSE VIAU (de Notre Dame au fleuve	22 "	0.88.3 492.27
7o.	AVENUE AIRD (de Notre Dame à sud Ontario,..	95 "	.93 3263.59
8o	AVENUE BENNETT (a) de Notre Dame au sud Ontario) (b) de Ontario au nord d'Ernest)	136 "	.93 5356.73
9o	WILLIAM DAVID (de Notre Dame à sud Ontario),....	94 "	1.17 4054.52
10o	LETOURNEUX (de Ernest vers le nord)	12 "	1.26 579.60
11o	DESJARDINS (de sud Ernest à sud Boyce),.....	127 "	1.59 5887.77
12o.	PIE IX (de nord Ontario à Sher- brooke)	121 "	1.80 11300.09
13o.	JEANNE D'ARC (de nord Ontario à nord Ernest)	43 "	1.37 1734.65
14o.	ORLEANS(de Ontario à nord Sherbrooke)	313 "	1.54 11595.43
15o.	BOURBONNIERE (a) de la ligne nord de Notre Dame vers la rue Ste.Catherine) (b) de la rue Ontario au nord (d'Ernest))	87 "	.98 2593.57
16o	Ste.CATHERINE de Letourneux à limi- ouest de la terre Viau,.	57 "	.92 2146.67
17o.	ADAM (a) de Orleans à Pie IX () (b) délimite est terre Letourneux) à limite ouest Terre Viau)	79 "	1.04 3268.46
		à reporter,..... 1234 lots	\$55378.36

	Nombre de lots -	Montant de la Répartition -
Reports,...	1284 lots	\$55878.36
<u>18o. LAFONTAINE</u> (de Letourneux à terre Viau -	56	1.33 3098.89
<u>19o. D06</u> do de Jeanne d'Arc vers PIE IX grès,.....	14	.60 144.00
<u>20o. ERNEST</u> (a) de l'ouest Dejardins à l'Avenue Bourbonnière)		
(b) de l'Avenue Lasalle à limite ouest de Terre Viau)	70	1.49 3487.84
TOTAUX,.....	1424 lots	\$62609.09

Montréal 30 Décembre 1907

J. Emile Vaurel
Ingénieur Ville de Maisonneuve -

Maisonneuve du cant 1.2 et le pied

Original

Y D W N O F M A I S O N N E U V E
P U B L I C N O T I C E

PUBLIC NOTICE is hereby given: 10. That the assessment roll has been prepared by the undersigned, dividing the total cost to be levied for the payment of sewers constructed in the streets and part of streets following, to wit:

- 1st. AVENUE from Ontario street on a distance of about 236' 6" going north.
- 2nd. AVENUE from Ontario Street on a distance of about 257' 2" going north.
- 3rd. AVENUE from Ontario Street on a distance of about 351' 10" going north.
- 4th. AVENUE from Ontario Street on a distance of about 411' 7" going north.
- 5th. AVENUE from Ontario Street on a distance of about 584' 1" going north.

On PREVOST AVE. (Terrasse Viau) from Notre-Dame St. to the river.
 On AIRD St. from Notre-Dame St. going south of Ontario St. to a distance of about 2,072' 5".

On BENNETT St. 10. From Notre-Dame St. going south of Ontario St.; 20. From Ontario St. north of Ernest St. on a distance of about 3,342'.

On WM. DAVID St. From Notre-Dame St. going south of Ontario St. on a distance of about 2,056' 11".

On LETOURNEUX Ave. from Ernest St. going north on a distance of about 220'.

On PIE IX Ave. from north of Ontario St. as far as Sherbrooke St. on a distance of about 3,437' 2".

On DESJARDINS Ave. from the south of Ernest St. going south of Boyce St. on a distance of about 2,046'.

On St. CATHERINE St. from Letourneux Ave. to the south-west limits of Viau's farm on a distance of about 1,415' 1".

On JEANNE D'ARC Ave. from the north of Ontario St. going north of Ernest St. on a distance of about 717' 6".

On ORLEANS Ave. From Ontario St. going north of Sherbrooke on a distance of about 4,076'.

On BOURBONNIERE Ave. 10. From the north line of Notre-Dame St. towards St. Catherine St., on a distance of about 231'; 20. From Ontario St. going north of Ernest St. on a distance of about 2,232'.

On ADAM St. 10. From Orleans Ave. to Pie IX Ave. on a distance of about 665' 5"; 20. From the north-east limits of Letourneux Ave. to the south-east limits of Viau's farm, on a distance of about 1,163' 1".

On LAFONTAINE St. 10. From Letourneux Ave. as far as the south-west limits of Viau's farm on a distance of about 1,413' 5"; 20. From Jeanne d'Arc Ave. towards Pie IX Ave. on a distance of about 300'.

On ERNEST St. 10. From the west side of Desjardine ave. to Bourbonniere ave. on a distance of about 1,186'; 20. From Lasalle Ave. to the south-west limits of Morgan's farm on a distance of about 430' 5".

20. That said roll has been signed by me and is deposited in my office for the examination by the interested parties during thirty days from this date.

30. That after the expiration of said delay of thirty days, to wit: 26th day of February next (1908), at 2 1/2 o'clock P.M. in the Council Chambers, the Council will examine, correct and homologate said roll which will then become into force.

40. That the Secretary-Treasurer of the Town of Maisonneuve will address by registered letter to each rate-payer whose name appears in said roll, his bill for the first instalment of said assessment, and after fifteen days from the date of that letter, the account for the first instalment of said assessment shall bear interest at the rate of (6%) six per cent per annum and will be collected according to law.

Given at Maisonneuve this twenty-fifth day of the month of January nineteen hundred and eight.

M. G. Lamont
 Sec.-Treas.
 of the Town of Maisonneuve.

Je, soussigné, constable assermenté, certifie sous mon serment d'office que j'ai ce jour affiché l'avis public ci-dessus à au moins deux endroits les plus publics de cette Ville.

En foi de quoi j'ai signé à Maisonneuve ce vingt-septième jour du mois de Janvier mil neuf cent-huit.

Joseph Desjardins Constable assermenté.

VILLE DE MAISONNEUVE
AVIS PUBLIC

MAISONNEUVE
AVIS PUBLIC

Avis public est par les présentes donné : 10. Qu'un rôle de cotation a été préparé par le soussigné, répartissant le coût total à imposer pour le paiement des canaux d'égouts construits dans les rues ou parties de rues suivantes, savoir :

1. Sur l'AVENUE PREVOST, (Terrasse Viau), de la rue Notre-Dame au fleuve.

2. Sur la RUE AIRD, de la rue Notre-Dame, au sud de la rue Ontario, sur une distance d'environ 2,072' 5".

3. Sur la RUE BENNETT, 10. De la rue Notre-Dame au sud de la rue Ontario; 20. De la rue Ontario au nord de la rue Ernest, sur une distance d'environ 3,342'.

4. Sur la RUE WM. DAVID, de la rue Notre-Dame au sud de la rue Ontario sur une distance d'environ 2,056' 11".

5. Sur la RUE LETOURNEUX, de la rue Avenir en allant vers le nord, sur une distance d'environ 250'.

6. Sur la RUE PIE IX, du nord de la rue Ontario jusqu'à la rue Sherbrooke, sur une distance d'environ 3,417' 2".

7. Sur la RUE DESJARDINS, du sud de la rue Ernest au sud de la rue Boyce, sur une distance d'environ 2,046'.

8. Sur la RUE SAINTE-CATHERINE, de la rue Letourneux aux limites sud-ouest de la terre Viau, sur une distance d'environ 1,163' 1".

9. Sur la RUE JEANNE D'ARC, du nord de la rue Ontario au nord de la rue Ernest, sur une distance d'environ 717' 6".

10. Sur la RUE ORLEANS, de la rue Ontario jusqu'au nord de la rue Sherbrooke, sur une distance d'environ 4,076'.

11. Sur la RUE BOURBONNIERE, 10. de la ligne nord de la rue Notre-Dame vers la rue Sainte-Catherine, sur une distance d'environ 231'; 20. de la rue Ontario au nord de la rue Ernest, sur une distance d'environ 2,232'.

12. Sur la RUE ADAM, 10. de la rue Orléans à la rue Pie IX sur une distance d'environ 665' 5"; 20. Des limites nord-est de la rue Letourneux aux limites sud-est de la terre Viau, sur une distance d'environ 1,163' 1".

13. Sur la RUE LAFONTAINE, 10. de la rue Letourneux jusqu'aux limites sud-ouest de la terre Viau, sur une distance d'environ 1,413' 5"; 20. de la rue Jeanne d'Arc vers la rue Pie IX, sur une distance d'environ 300'.

14. Sur la RUE ERNEST, 10. de l'ouest de l'avenue Desjardins à l'ave. Bourbonnière sur une distance d'environ 1,186'; 20. de l'ave. Lasalle aux limites sud-ouest de la terre Morgan sur une distance d'environ 430' 5".

public est par les présentes donné : 10. Qu'un rôle de cotation a été préparé par le soussigné, répartissant le coût total à imposer pour le paiement des canaux d'égouts construits dans les rues ou parties de rues suivantes, savoir :

RUE, de la rue Ontario à environ 228' 6" en allant vers le nord.

RUE, de la rue Ontario à environ 257' 2" en allant vers le nord.

RUE, de la rue Ontario à environ 351' 10" en allant vers le nord.

RUE, de la rue Ontario à environ 411' 7" en allant vers le nord.

RUE, de la rue Ontario à environ 584' 1" en allant vers le nord.

RUE PREVOST (Terrasse Viau), de la rue Notre-Dame au fleuve.

RUE AIRD de la rue Notre-Dame au sud de la rue Ontario sur une distance d'environ 2,072' 5"

RUE BENNETT 10. De la rue Notre-Dame au sud de la rue Ontario; 20. De la rue Ontario au nord de la rue Ernest, sur une distance d'environ 3,342'.

RUE WM. DAVID de la rue Notre-Dame au sud de la rue Ontario sur une distance d'environ 2,056' 11"

RUE LETOURNEUX de la rue Ernest en allant vers le nord sur une distance d'environ 250'.

RUE PIE IX du nord de la rue Ontario jusqu'à la rue Sherbrooke sur une distance d'environ 3,417' 2".

RUE DESJARDINS du sud de la rue Ernest au sud de la rue Boyce sur une distance d'environ 2,046'.

RUE SAINTE-CATHERINE de la rue Letourneux aux limites sud-ouest de la terre Viau sur une distance d'environ 1,163' 1".

RUE JEANNE D'ARC de la rue Ontario au nord de la rue Ernest sur une distance d'environ 717' 6".

RUE ORLEANS de la rue Ontario jusqu'au nord de la rue Sherbrooke sur une distance d'environ 4,076'.

RUE BOURBONNIERE 10. de la ligne nord de la rue Notre-Dame vers la rue Ste. Catherine, sur une distance d'environ 231'; 20. de la rue Ontario au nord de la rue Ernest sur une distance d'environ 2,232'.

RUE ADAM 10. De la rue Orléans à la rue Pie IX sur une distance d'environ 665' 5"; 20. Des limites nord-est de la rue Letourneux aux limites sud-est de la terre Viau, sur une distance d'environ 1,163' 1".

RUE LAFONTAINE 10. de la rue Letourneux jusqu'aux limites sud-ouest de la terre Viau sur une distance d'environ 1,413' 5"; 20. de la rue Jeanne d'Arc vers la rue Pie IX sur une distance d'environ 300'.

RUE ERNEST 10. de l'ouest de l'avenue Desjardins à l'ave. Bourbonnière sur une distance d'environ 1,186'; 20. de l'ave. Lasalle aux limites sud-ouest de la terre Morgan sur une distance d'environ 430' 5".

Que le dit rôle a été signé par moi et est déposé dans mon bureau pour l'examen par les parties intéressées, durant trente jours à compter de ce jour.

30. Qu'après l'expiration du dit délai de trente jours, savoir le 26 février prochain (1903), à 3 1/2 hrs. P.M., dans la salle du Conseil, ce dernier examinera, corrigera et homologuera le dit rôle qui deviendra alors en force;

40. Que le Secrétaire-Trésorier de la Ville de Maisonneuve enverra alors à chaque contribuable dont le nom apparaît au dit rôle, son compte pour le premier paiement de la dite cotation, par lettre enregistrée, et à partir de quinze jours de l'envoi de cette lettre enregistrée, le compte pour le premier paiement de la cotation portera intérêt au taux de six pour cent (6%) par an et sera recouvrable en justice de la manière ordinaire.

DONNÉ à Maisonneuve ce vingt-septième jour du mois de janvier mil neuf cent-huit.

M. G. ECREMENT
Sec.-Tres.
de la Ville de Maisonneuve.

Sec.-Tres.

VILLE DE MAISONNEUVE

AVIS PUBLIC

Avis public est par les présentes donné: 10. qu'un rôle de cotisation a été préparé par le soussigné, répartissant le coût total à imposer pour le paiement des canaux d'égouts construits dans les rues ou parties de rues suivantes, savoir:

- 1ère. AVENUE, de la rue Ontario à environ 326' 6" en allant vers le nord.
- 2ème. AVENUE, de la rue Ontario à environ 257' 2" en allant vers le nord.
- 3ème. AVENUE, de la rue Ontario à environ 351' 10" en allant vers le nord.
- 4ème. AVENUE, de la rue Ontario à environ 411' 7" en allant vers le nord.
- 5ème. AVENUE, de la rue Ontario à environ 584' 1" en allant vers le nord.
- SUR 1' AVENUE PREVOST (Terrasse Viau), de la rue Notre-Dame au fleuve.
- SUR 18 RUE AIRD de la rue Notre-Dame au sud de la rue Ontario sur une distance d'environ 2,072' 5"
- SUR 18 RUE BENNETT 10. De la rue Notre-Dame au sud de la rue Ontario; 20. De la rue Ontario au nord de la rue Ernest, sur une distance d'environ 3,242'.
- SUR 18 RUE Wm. DAVID de la rue Notre-Dame au sud de la rue Ontario sur une distance d'environ 2,056' 11"
- SUR 18 RUE LETOURNEUX de la rue Ernest en allant vers le nord sur une distance d'environ 280'.
- SUR 18 RUE PIE IX du nord de la rue Ontario jusqu'à la rue Sherbrooke sur une distance d'environ 3,437' 3".
- SUR 18 RUE DESJARDINS du sud de la rue Ernest au sud de la rue Boyce sur une distance d'environ 2,046'.
- SUR 18 RUE STE. CATHERINE de la rue Letourneux aux limites sud-ouest de la terre Viau sur une distance d'environ 1,415' 1".
- SUR 18 RUE JEANNE D'ARC du nord de la rue Ontario au nord de la rue Ernest sur une distance d'environ 717' 6".
- SUR 18 RUE ORLEANS de la rue Ontario jusqu'au nord de la rue Sherbrooke sur une distance d'environ 4,076'.
- SUR 18 RUE BOURBONNIERE 10. de la ligne nord de la rue Notre-Dame vers la rue Ste. Catherine, sur une distance d'environ 231'; 20. de la rue Ontario au nord de la rue Ernest sur une distance d'environ 2,222'.
- SUR 18 RUE ADAM 10. De la rue Orléans à la rue Pie IX sur une distance d'environ 665' 5"; 20. Des limites nord-est de la rue Letourneux au limites sud-est de la terre Viau, sur une distance d'environ 1,163' 1".
- SUR 18 RUE LAFONTAINE 10. de la rue Letourneux jusqu'aux limites sud-ouest de la terre Viau sur une distance d'environ 1,413' 5"; 20. de la rue Jeanne d'Arc vers la rue Pie IX sur une distance d'environ 300'.
- SUR 18 RUE ERNEST 10. de l'ouest de l'avenue Desjardins à l'ave. Bourbonnière sur une distance d'environ 1,186'; 20. de l'ave. LaSalle aux limites sud-ouest de la terre Morgan sur une distance d'environ 430' 5".

20. Que le dit rôle a été signé par moi et est déposé dans mon bureau pour l'examen par les parties intéressées, durant trente jours à compter de ce jour:

30. qu'après l'expiration du dit délai de trente jours, savoir le 26 février prochain (1908), à 2 1/2 hrs. P.M., dans la salle du Conseil, ce dernier examinera, corrigera et homologuera le dit rôle qui deviendra alors en force.

40. Que le Secrétaire-Trésorier de la Ville de Maisonneuve enverra alors à chaque contribuable dont le nom apparaît au dit rôle, son compte pour le premier paiement de la dite cotisation, par lettre enregistrée, et à partir de quinze jours de l'envoi de cette lettre enregistrée, le compte pour le premier paiement de la cotisation portera intérêt au taux de six pour cent (6%) par an et sera recouvrable en justice de la manière ordinaire.

DONNÉ à Maisonneuve ce vingt-septième jour du mois de janvier mil neuf cent-huit.

M. J. G. G.
Sec.-Trés.
de la Ville de Maisonneuve.

Sec.-Trés.

Wanderers. Ottawa. Shamrock. Victoria. Québec. Montréal.

QUEBEC

Grâce à un effort de la part de la Douze à traversation du temps en faveur de 1500 spectateur dernier allié à victoire victorieuse en étant en club local. La surprise de la soirée se lance en énergie farouche points consécutif avec un score Québec.

A la fin de la score était de 2 en 15 secondes lites, puis le Mo enregistra quatre visiteurs étaient Jordan et de Me étaient remplacés les.

La partie fut club local luttant contre les un meilleur sort. Les équipes se suit:

Montréal.
Panic.
Leader.
Lynch.
Hooper.
Eveligh.
Price.
Mellen.
Referee. Duncan
Ser. Scorer. Emmet

SOMM

1-Québec.
2-Québec.
3-Montréal.
4-Montréal.

Deuxième

1-Québec.
2-Montréal.
3-Montréal.
4-Montréal.
5-Montréal.
6-Québec.
7-Québec.
8-Québec.
9-Québec.
10-Québec.
11-Québec.
12-Québec.
13-Québec.
14-Québec.

OTTAWA, 5. S. Ottawa, 24 - Le jeu fut samedi des Sham de 1 à 2, dans une partie de la fin du premier était de 1 à 1, et le absolument incertain. un effort à la reprise enregistra quatre points à leur tour, les Sham attaque désespérée et c point de la partie. Les Shamrocks ont leurs besoins dans le temps, mais c'est le com Shamrocks ont un œil sur la tête endommagé. Les équipes furent envoyées Ottawa et un Shamrocks étaient les de Lavolette et d. Les équipes furent envoyées Ottawa et un Shamrocks étaient les de Lavolette et d. Les équipes furent envoyées Ottawa et un Shamrocks étaient les de Lavolette et d.

Les arbitres, Russell et Pufford, donneront satisfaction à la défense des Ottawas. Il aurait été dit Pufford et Taylor. Les équipes se composent:

Ottawa, 5
Lesneur. Buts.
Pufford. Point.
Taylor. Couverts.
Westwick. Avants.
Walsh. Avants.
Enlth. Avants.
Phillips. Avants.

Referee, M. Russell. Bot Chronométreurs, MM. T. J. Rosenthal et G. G. Galea.

SOMMAIRE:
Parties Clubs
1-Ottawa. Scorer
2-Shamrocks. Westwic
Gardner