

89

**RIVIÈRE DES
PRAIRIES**

RUE	PAGE	RUE	PAGE	RUE	PAGE
ADOLPHE RND AV	1024	FERNAS BL	741	* JACQUES ROUSSEAU	292
AIME L'EFFROY	662	PIERRE BLANCHET PLACE	812	* EMILE ROBICHAUD	650
ALBESLINE MORSE	729	FILRRE CHASSEUR	1074		
ALFRED NOBEL	303	PLACE PERRAS	767		
ANDRE AMPERE AV	955	RENE DESCARTES	904		
ANDRE ARNOUX	750	RENE DESCARTES AV	856		
AUGUSTE PIGEARD AV	727	RENE DESCARTES COTE NORD	1017		
BARTHELEMY	1051	RENE DESCARTES COTE SUD	1056		
ELAZEL PASCAL	1079	RUE JEAN SICARD COTE SUD	1056		
ELAZEL PASCAL	1079	RUE LOUIS LUMIERE	556		
CLICHT DE	1	RUE PROJETEE P-1 ETC	5		
EAMIEL DONT AVE	1054	RUE PROJETEE 100-32 ETC	614		
DOBERGER	594	RUE PROJETEE 135-85	1071		
FERNAND FOREST	302	RUE PROJETEE RD-40 COTE NORD	290		
	333	SALOMON HARTON AV	414		
FRANCOIS DEROME PE	1030	SAMUEL MORSE	601		
FRANCOIS LAROCQUE	643		677		
GEORGES MURARGU PL	1022	SHERBOROKE COTE NORD	1127		
	1025	VALINI PE DE LA	1074		
GOUIN P BL	6	ONE RUE RIV PRAIRIES	675		
MICHAEL BENVIER PL	1024	ONE RUE RIV PRAIRIES COTE NORD	744		
MENAI POURASSA E	1095	ONE RUE RIV PRAIRIES	895		
ILE CAD RIV PRAIRIES P173	1189	ONE RUE RIV PRAIRIES COTE NORD	966		
ILE CAD 172-173-177	1195	1E RUE	246		
ILE CAD 175	1190	1E RUE RIV PRAIRIES	272		
ILE CAD 176	1189	10E RUE	1021		
ILE CAD 177	1189	2E RUE	339		
ILE CAD 178	1189	2E RUE RIV PRAIRIES	314		
ILE CAD 179	1189	3E RUE RIV PRAIRIES	322		
ILE CAD 180	1189	RE RUE	1036		
JEAN SALETS AV	1084	9E RUE	1044		
JUAN VINCENT COTE NORD	414				
JULIOT CURIE AV	614				
JOSEPH DE MONTENON	660				
LA MARTINIERE	1041				
LA PLACE FRANCOIS ARMAND	1059				
LA VALINIERE	1076				
LEON RINGOLD	701				
	334				
LOT RUE PROJETEE 170-712 COTE	345				
LOT RUE PROJETEE 170-714 COTE	345				
LOUIS DARVEAU	791				
LOUIS LUMIERE	561				
	591				
LOUIS LUMIERE AV	591				
MARIE VICTORIN BL	894				
MAURICE DUPLESSIS	992				
MAURICE DUPLESSIS BL COTE NORD	838				
OCTAVE PELLETIER	367				
PERRAS BL	491				

* JACQUES ROUSSEAU 292
 * EMILE ROBICHAUD 650
 Rodolphe Forget 448-A

+526

7075 Gouin st 1212
 OZIAZ LEWE 350A
 CLICHT 1
 ARTHUR BARAUD 616
 Louis Hainault 368 & 408
 Pierre Martin 281
 Hubert Latour 620

Paul Letondal 345-- NICOLAS LEBLANC 655
 MARIE RIBBEAU 250-351-353

CODE	COMPTE	EMPLACEMENT - NOM, PROFESSION, RÉSIDENCE						CATEGORIE BÂTIMENT	SCOLAIRE		VALEUR EN DOLLARS			MUNICIPAL	REMARQUES	
		DIV. CAD.	CADASTRE	SUBDIVISION	FRONT	PROFONDEUR	SUPERFICIE		TERR. P. C.	TERRAIN	BÂTISSE	TOTAL				
7101	89000000	DEBUT DE CLICHY DE														
1001	89000400	9525 DE CLICHY						4021								
2001		21 96	866		2700	8200										
2001						8600										
2002		21 96	867		2700	8600										
2002						9200										
2003		21 96	868		2700	9200										
2003						10200										
2004		21 96	869		1400	10200										
2004						1700										
2005		21 93	1		1300	10600										
2005						10600										
2999					1000	10600										
						10,13200										
3001																
4201		MME MARYSE BARROT														
4601		9515 DE CLICHY HIE 1A1						SF	1	2B1	15300	38100	53400	T R I		
1001	89000500	LOT DE CLICHY						4021								
2002		21 93	2		2700	10800										
2002						11800										
2004		21 93	P3		1350	11800										
2004						12200										
2999						4,68300										
3001																
4203		M CLAUDE BARROT, INTERPRETE														
4605		9565 DE CLICHY HIE 1A1						IF	1	2B1	8500		8500	T V V I		
6620		PROPRIETE SUJETTE A SURTAXE SUR TERRAIN VAGUE DESSERVI														
1001	89000600	9565 DE CLICHY						4021								
2002		21 93	P3		1350	12200										
2002						12600										
2004		21 93	4		2700	12600										
2004						14000										
2006		21 93	5-1		1000	14000										
2006					IRR	14665										
2999						6,68700										
3001																
4203		M CLAUDE BARROT, INTERPRETE														
4605		9565 DE CLICHY HIE 1A1						IF	1	2B1	8300	12700	21000	T R I		
1001	89001100	9565 DE CLICHY						4021								
		MICROFICHE 156 J-14														

CODE	COMPTE	EMPLACEMENT - NOM, PROFESSION, RESIDENCE					CATEGORIE BÂTIMENT	SCOLAIRE		VALEUR EN DOLLARS			MUNICIPAL	REMARQUES		
		DIV. CAD	CADASTRE	SUBDIVISION	FRONT	PROFONDEUR		SUPERFICIE	TERR	P	C	TERRAIN			BÂTISSSE	TOTAL
2001	69001100	21	92	1	2700	18000	4,79200									
2001						17500										
2002		21	92	2	2700	18000	4,99500									
2002						19000										
2004		21	93	P5	1700	14700	2,59200									
2004						15800										
2006		21	93	6	2700	15800	4,49500									
2006						17500										
2999							16,87400									
3001								2A	1	2B1	19000	37800	56800	T R 1		
4204		M JEAN-LOUIS BELANGER, TECHNICIEN														
4604		9585 DE CLICHY HIE 1A1														
1001	89001200	9595 DE CLICHY														
2002		21	92	3	2600	19000	5,00500									
2002						19500										
2004		21	92	4	2600	19500	5,13500									
2004						20000										
2999							10,14000									
3001								2A	1	2B1	11400	28000	39400	T R 1		
4201		MME MARJOLAINE TESSIER-LANDRY														
4601		9595 DE CLICHY HIE 1A1														
7 11		INTERSECTION 92-5														
1001	89001600	DE CLICHY														
2002		21 BLOC-1														
2002					1RR	66105	13,54700									
					2005	62683										
3001								6B		2B1	10200	22800	33000	ED4 204-1		
4201		PROVINCE DE QUEBEC MINS DE L ENVIRONNEMENT														
4601		5199 SHERBROOKE E HIE 3X2														
		BLOC #1 ARR DE CLICHY, BERGE DE LA RIVIERE DES PRAIRIES														
1001	89001800	9645 DE CLICHY														
2002		21	91	2	2600	20000	5,13500									
2002						19500										
2004		21	91	3	2600	19500	5,00500									
2004						19000										
2999							10,14000									
3001								6B		2B1	22800	22800	ED6 204-3			
		MICHE FICHE 156 K-14														

89001100

1FT1

4201 H. Daniel Pelonne

4601 9585 de Clichy HIE 181

CERT.	EFF.	
29/10/85	20/10/85	356

89001200

2FT1

4201 Mme Francesca Angello

4601 9595 De Clichy HIE 181

CERT.	EFF.	
12/10/85	3/10	

CODE	COMPTE	EMPLACEMENT - NOM, PROFESSION, RÉSIDENCE					CATEGORIE BÂTIMENT	SCOLAIRE		VALEUR EN DOLLARS			MUNICIPAL *	REMARQUES	
		DIV CAD	CADASTRE	SUBDIVISION	FRONT	PROFONDEUR		SUPERFICIE	TERR. P. C.	TERRAIN	BÂTISSE	TOTAL			
4201 4601	89001800	LA VILLE DE MONTRÉAL - SERVICE DE LA GESTION IMMOBILIERE 507 PLACE D'ARMES #300 MONTRÉAL H2Y 2W8					9F	1							
1001	89002000	LOT DE CLICHY						68							
2002 2002 2004 2004 2999		21 91	4		2700	19000					5,06200				
		21 91	5		2700	18500					4,87300				
						17600					9,93500				
3001							68	281	22400		22400	ED6	204-3		
4201 4601		LA VILLE DE MONTRÉAL - SERVICE DE LA GESTION IMMOBILIERE 507 PLACE D'ARMES #300 MONTRÉAL H2Y 2W8					9F	1							
7101		INTERSECTION 91-6 ET 91-7													
1101	89002400	LOT DE CLICHY						68							
2002 2002 2004 2004 2006 2006 2009 2009 2999		21 91	8		2600	16200					4,13400				
						15600									
		21 91	9		2600	15600					4,03000				
						15400									
		21 91	10		2700	15400					3,97800				
						15200									
		21 91	11		2700	15200					3,92600				
						15000									
											16,56800				
3001							68	281	36200		36200	ED6	204-3		
4201 4601		LA VILLE DE MONTRÉAL - SERVICE DE LA GESTION IMMOBILIERE 507 PLACE D'ARMES #300 MONTRÉAL H2Y 2W8					9F	1							
1001	89003100	9695 DE CLICHY						68							
2002 2002 2004 2004 2006 2006 2008 2008 2010 2010 2999		21 83	1		2400	15000					3,52800				
						14400									
		21 83	2		2400	14400					3,38400				
						13800									
		21 83	3		2400	13800					3,24000				
						13200									
		21 83	4		2400	13200					3,09600				
						12600									
		21 83	5		2400	12600					2,95200				
						12000									
											16,20000				
3001							68	281	36400		36400	ED6	204-3		

CODE	COMPTÉ	EMPLACEMENT - NOM, PROFESSION, RESIDENCE					CATEGORIE BÂTIMENT	SCOLAIRE	VALEUR EN DOLLARS			MUNICIPAL	REMARQUES	
		DIV. CAD.	CADASTRE	SUBDIVISION	FRONT	PROFONDEUR			SUPERFICIE	TERRAIN	BÂTIMENT			TOTAL
4201 4601	89003100	LA VILLE DE MONTRÉAL - SERVICE DE LA GESTION IMMOBILIERE 507 PLACE D'ARMES #300 MONTRÉAL H2Y 2W8					9F	1						
7001		INTERSECTION 83-6												
1001	89003300	LOT DE CLICHY												
2002		21 63	7		2400	10400					2,46000			
2002						10100								
2004		21 63	8		2400	10100					2,38500			
2004						9600								
2999											4,84500			
3001							69	281	10900			10900	EC6 204-3	
4201 4601		LA VILLE DE MONTRÉAL - SERVICE DE LA GESTION IMMOBILIERE 507 PLACE D'ARMES #300 MONTRÉAL H2Y 2W8					9F	1						
1001	89003500	9715 DE CLICHY												
2002		21 63	9		2400	9800					2,31600			
2002						9500								
2004		21 63	10		2400	9500					2,24400			
2004						9200								
2006		21 63	11		2400	9200					2,18400			
2006						9000								
2007		21 P82			1985	11952					2,05300			
2007					2119	11214								
2999											8,79700			
3001							2A	1 281	16400	72600		89000	T R 1	
4201 4601		PIERRE VALIQUETTE, PROFESSEUR 9715 DE CLICHY HIC 153					9F	1						
7001		INTERSECTION CAD-82												
7001		TRAVERSEZ COTE SUD												
7003		INTERSECTION CAD-82												
1001	89004000	LOT DE CLICHY												
2002		21 P81			7500	10150					9,69700			
2002					2210	10050								
3001							60	281	10600			10600	EC6 204-3	
4201 4601		LA VILLE DE MONTRÉAL - SERVICE DE LA GESTION IMMOBILIERE 507 PLACE D'ARMES #300 MONTRÉAL H2Y 2W8					9F	1						
1001	89004200	LOT DE CLICHY												
		MICROFICHE 156 M-14												

CODE	COMPTÉ	EMPLACEMENT - NOM, PROFESSION, RÉSIDENCE					CATEGORIE BÂTIMENT	SCOLAIRE		VALEUR EN DOLLARS			REMARQUES
		SECTION CADASTRE	SUBDIVISION	FRONT	PROFONDEUR	SUPERFICIE		PAR M ²	P. C.	TERRAIN	BÂTISSE	TOTAL	
2002	89004200	21 FE1		6490	10050	11,87400	D						
2002				IR?	15900								
3001							68	281	26700		26700	E06	204-3
4001		LA VILLE DE MONTREAL - SERVICE DE LA GESTION IMMOBILIERE					9F	1					
4001		507 PLACE D'ARMES 3300 MONTREAL H2Y 2W8											
	8484400												
1001	89004600	LOT DE CLICHY						(02)					
2002		21 92	10	10600	1500	2,80900							
2002					3800								
2004		21 92	11	10600	2500	2,65000							
2999						5,45900							
3001							78	1 281	10600		10600	TVV	1
4001		VILLE MARIE CHAMPAGNE					3F	1					
4601		3830 BL ROSEMONT MIX IL4											
6620		PROPRIETE SUJETTE A SURTAXE SUR TERRAIN VAGUE DESSERVI											
7001		INTERSECTION											
7002		LIMITE OUEST 96-965											
7003		BL GOUIN COTE NORD											
7004		DEBUT DE RUE PROJETEE P-1 ETC											
1001	89004900	LOT RUE PROJETEE P1.						(02)					
2002		21 P1											
3001							68	281	1		1	E06	204-3
4001		LA VILLE DE MONTREAL - SERVICE DE LA GESTION IMMOBILIERE					9F	1					
4001		507 PLACE D'ARMES 3300 MONTREAL H2Y 2W8											
1001	89005301	LOT RUE PROJETEE 93.6 ETC.						(02)					
2002		21 93	6	1500	10300	1,54500	D						
2003		21 93	30				D						
3001							68	281	1		1	E26	NOMINALE
4004		RUE DES JARDINS					1F	1					
1001	89005325	AV ALEXIS-CARREL						(02)					
2002		21 128	23	19793	89268	131,73200							
2002				19777	89233								
3001							18	281	266600	630600	897200	E06	204-3
		MICROFICHE 156 N-14											

CODE	COMPTÉ	EMPLACEMENT - NOM, PROFESSION, RÉSIDENCE					CATEGORIE IMMEUBLE	SCOLAIRE	VALEUR EN DOLLARS			MUNICIPAL	REMARQUES		
		DIV. CAD.	CADASTRE	SUBDIVISION	FRONT	PROFONDEUR			SUPERFICIE	TERR. P. C.	TERRAIN			BÂTISSE	TOTAL
1001	89004400	LOT DE CLICHY													
2002		21	91	50	3317	11322									
2002					3232	10587									
3001															
4201		A. Lacombe Rénovations Inc.													
4601		11132 Bl. Gouin E. H1C 1B4					CF	1							
6620		Propriété sujette à surtaxe sur terrain vague desservi													
1001	89004425	LOT DE CLICHY													
2002		21	91	49	2257	10587									
2002					2201	10088									
3001															
4201		A. Lacombe Rénovations Inc.													
4601		11132 Bl. Gouin E. H1C 1B4					CF	1							
6620		Propriété sujette à surtaxe sur terrain vague desservi													
1001	89004450	LOT DE CLICHY													
2002		21	91	48	2257	10088									
2002					2201	9590									
3001															
4201		A. Lacombe Rénovations Inc.													
4601		11132 Bl. Gouin E. H1C 1B4					CF	1							
6620		Propriété sujette à surtaxe sur terrain vague desservi													
1001	89004475	LOT DE CLICHY													
2002		21	91	47	3077	9590									
2002					3000	8907									
3001															
4201		A. Lacombe Rénovations Inc.													
4601		11132 Bl. Gouin E. H1C 1B4					CF	1							
6620		Propriété sujette à surtaxe sur terrain vague desservi													

CERT.	EFF.
24/5/86	6/5/86
382	

Provient de
87000100

CERT.	EFF.
24/5/86	6/5/86
382	

Provient de
87000100

CERT.	EFF.
24/5/86	6/5/86
382	

Provient de
87000100

CERT.	EFF.
22/5/86	6/5/86
382	

Provient de
87000100

CODE	COMTE	EMPLACEMENT - NOM, PROFESSION, RESIDENCE					CATEGORIE BÂTIMENT	SCOLAIRE		VALEUR EN DOLLARS			MUNICIPAL	REMARQUES	
		DIV. CAD.	CADASTRE	SUBDIVISION	FRONT	PROFONDEUR		SUPERFICIE	TERR. P. C.	TERRAIN	BÂTISSE	TOTAL			
4201 4601	89005325	LA VILLE DE MONTREAL - SERVICE DE LA GESTION IMMOBILIERE 507 PLACE D'ARMES #300 MONTREAL H2Y 2W8					9F	1							
1001	89005330	LOT AV FERNAND-FOREST						333							
2002		21 130	55	31203	IRR	64,29000									
3001							68	2B1	199300		199300	E06	204-3		
4201 4601		LA VILLE DE MONTREAL - SERVICE DE LA GESTION IMMOBILIERE 507 PLACE D'ARMES #300 MONTREAL H2Y 2W8					9F	1							
7001		DEBUT DE ALFRED NOBEL													
1001	89005331	12150 ALFRED NOBEL						301							
2002		21 130	130	4134	11039	6,77200									
2002				8827	10613										
3001							2A	2 2B1	17700	59300	77000	T R			
4201 4601		M GIOVANNI PRATA 12150 ALFRED NOBEL H1E 4T5					1F	1							
4202 4602		MME GIUSEPPINA IAFANTI-PRATA 12150 ALFRED NOBEL H1E 4T5					2F	1							
1001	89005333	12140 ALFRED NOBEL						301							
2002		21 130	159	4264	15124	8,48700									
2002				10065	11039										
3001							2A	1 2B1	21100	91400	112500	T R			
4201 4601		M CARMELO PIZZICHEMI 12140 AV ALFRED NOBEL H1E 4T5					1F	1							
4202		MME SANTA C COLABRO-PIZZICHEMI					2F	1							
1001	89005335	LOT AV ALFRED-NOBEL						333							
2002		21 130	53	27500	13205	36,31400									
3001							68	2B1	106200		106200	E06	204-3		
4201 4601		LA VILLE DE MONTREAL - SERVICE DE LA GESTION IMMOBILIERE 507 PLACE D'ARMES #300 MONTREAL H2Y 2W8					9F	1							
7001		DEBUT DE GOVIN E BL													
1001	89005350	LOT BL GOVIN E						460							

CODE	COMPTE	EMPLACEMENT - NOM, PROFESSION, RÉSIDENCE					CATEGORIE BÂTIMENT	SCOLAIRE		VALEUR EN DOLLARS			MUNICIPAL	REMARQUES	
		DIV. CAD	CADASTRE	SUBDIVISION	FRONT	PROFONDEUR		SUPERFICIE	TERR. P. C.	TERRAIN	BÂTISSE	TOTAL			
2002 2004 2006 2008 2010	89005350	21 170	P699			31.00									
		21 170	P702			40.00									
		21	Bloc P2			2600									
		21	P474												
3001															
4201 4601	Mlle PIERRETTE SAMSON														
	6995 BL GOUIN E #408 MTL NORD HIG 6L1														
6001 6701 6510	RE CPTÉ #30000001 MTL-NORD FRACTION DE COPROPRIÉTÉ S-126238 Occupant du jour provincial H pi. ca. 100%														
1001	89005351														
	LOT BL GOUIN E														
2002 2004 2006 2008 2010		21 170	P699			30.00									
		21 170	P702			29.00									
		21	Bloc P2			2500									
		21	P474												
3001															
4201 4601	Mlle CARMEN GIRARD														
	6995 BL GOUIN E #308 MTL NORD HIG 6L1														
6001 6701 6510	RE CPTÉ #30000002 MTL-NORD FRACTION DE COPROPRIÉTÉ S-122998 Occupant du jour provincial H pi. ca.														
1001	89005352														
	LOT BL GOUIN E														
2002 2004 2006 2008 2010		21 170	P699			45.00									
		21 170	P702			29.00									
		21	Bloc P2												
		21	P474												
3001															
4202 4602	Mlle SUZANNE RIVARD														
	6995 BL GOUIN E #208 MTL NORD HIG 6L1														
6001 6701 6510	RE CPTÉ #30000003 MTL NORD FRACTION DE COPROPRIÉTÉ S-139178 Occupant du jour provincial pour H pi. ca.														
1001	89005353														
	LOT BL GOUIN E														
2002 2004 2006 2008 2010		21 170	P699			34.00									
		21 170	P702			46.00									
		21	Bloc P2			29.00									
		21	P474 (2)												
3001															
4203 4603	Mlle GEORGETTE LAMY														
	6995 BOUL GOUIN E #108 MTL NORD HIG 6L1														
6001 6701 6510	RE CPTÉ #30000004 MTL NORD FRACTION DE COPROPRIÉTÉ S-139178 Occupant du jour provincial pour H pi. ca.														

CODE	COMpte	EMPLACEMENT - NOM, PROFESSION, RÉSIDENCE				CATEGORIE BÂTIMENT	SCOLAIRE		VALEUR EN DOLLARS			MUNICIPAL *	REMARQUES		
		SY CAD	CADASTRE	SUBDIVISION	FRONT		PROFONDEUR	SUPERFICIE	TERR. P. C.	TERRAIN	BÂTISSE			TOTAL	
2102 2104 2006 2593 3001	89005350	21 170 21 170 21 Bloc P2 21 P474	P699 P702			31.00 46.00 28.00								CERT. EFF. 367 29-86 1-1-86	
4201 4601	Mlle PIERRETE SAMSON	6995 BL GOUIN E #408 MTL NORD	HIG 6LI				3C	1	2B1						CERT. EFF. 17 17-86 3-10-86 Mme: Ote Ote Ote proc 89005620 di 89005620
6101 6701 6510	RE COTE #30000001 MTL-NORD	FRACTION DE COPROPRIETE 0-126238													
1101	89005351	LOT BL GOUIN E													
2102 2104 2006 2593 3001		21 170 21 170 21 Bloc P2 21 P474	P699 P702			30.00 37.00 25.00									CERT. EFF. 367 29-86 1-1-86 Mme: Ote Ote Ote proc 89005620
4201 4601	Mlle CARMEN GIRARD	6995 BL GOUIN E #308 MTL NORD	HIG 6LI				3C	1	2B1						CERT. EFF. 17 17-86 3-10-86
6101 6701 6510	RE COTE #30000002 MTL-NORD	FRACTION DE COPROPRIETE 0-122998													
1101	89005352	LOT BL GOUIN E													
2102 2104 2006 2593 3001		21 170 21 170 21 Bloc P2 21 P474	P699 P702			45.00 28.00									CERT. EFF. 367 29-86 1-1-86 Mme: Ote Ote Ote proc 89005620
4201 4601	Mlle SUZANNE RIVARD	6995 BL GOUIN E #208 MTL NORD	HIG 6LI				3C	1	2B1						CERT. EFF. 17 17-86 3-10-86
6101 6701 6510	RE COTE #30000003 MTL NORD	FRACTION DE COPROPRIETE 0-139178													
1101	89005353	LOT BL GOUIN E													
2102 2104 2006 2593 3001		21 170 21 170 21 Bloc P2 21 P474	P699 P702			34.00 46.00 28.00									CERT. EFF. 367 29-86 1-1-86 Mme: Ote Ote Ote proc 89005620
4201 4601	Mlle GEORGETTE LAMY	6995 BUL GOUIN E #108 MTL NORD	HIG 6LI				3C	2	2B1						CERT. EFF. 17 17-86 3-10-86
6101 6701 6510	RE COTE #30000004 MTL NORD	FRACTION DE COPROPRIETE 0-139178													

SERVICE D'ÉVALUATION

CODE	COMPTÉ	EMPLACEMENT - NOM, PROFESSION, RÉSIDENCE					CATEGORIE D'IMMEUBLE	SCOLAIRE		VALEUR EN DOLLARS			MUNICIPAL	REMARQUES		
		DIV. CAD.	CADASTRE	SUBDIVISION	FRONT	PROFONDEUR		SUPERFICIE	TERR. P. C.	TERRAIN	BÂTI-SE	TOTAL				
1001	89005354	LOT 51 GOUIN E					160									
2002		21	170	P699											CERT. EFF. 367 29-86 11-86	
2004		21	170	P732												
2005	2008	21	BLOC P2			35.00									Note: J'ai été J'ai payé 89005620	
2005		21	P474 (2)			37.50									17	
3001							3C	1	281	300 250	100 100	400 350	T R	(2) 17-86 31-86 17		
4203		Mlle RITA TURCOTTE					3F									
4603		5995 BOUL GOUIN E #209 MTL NORD HIG 6LI														
6101		RE CITE #30000006 MTL NORD														
6701		FRACTION DE COPROPRIETE D.142412														
6510		Occupant du genre commercial pour # pi.ca. 11 (2)														
1001	89005355	LOT 51 GOUIN E					160									
2002		21	170	P699											CERT. EFF. 367 29-86 11-86	
2004		21	170	P732												
2005	2008	21	BLOC P2			29.00									Note: J'ai été J'ai payé 89005620	
2005		21	P474 (2)			27.00									17	
3001							3C	1	281	(2) 200 300 250	100. 100	300. 400	T R	(2) 17-86 31-86 17		
4203		M GILLES BOUCHER					1F									
4603		5995 BL GOUIN E #109 MTL NORD HIG 6LI														
4204		MRS KATHRYN CARSON					2A									
4604		5995 BL GOUIN E #109 MTL NORD HIG 6LI														
6101		RE CITE #30000008 MTL NORD														
6701		FRACTION DE COPROPRIETE D.119752 g(2)														
6510		Occupant du genre commercial pour # pi.ca.														
1001	89005356	LOT 51 GOUIN E					160									
2002		21	170	P699											CERT. EFF. 367 29-86 11-86	
2004		21	170	P732												
2005	2008	21	BLOC P2			29.00									Note: J'ai été J'ai payé 89005620	
2005		(2) 21	P474			29.00									17	
3001							3C	1	281	300 250	100 100	400 350	T R	(2) 17-86 31-86 17		
4203		Mlle JACQUELINE ST LAURENT					3F									
4603		5995 BL GOUIN E #212 MTL NORD HIG 6LI														
6101		RE CITE #30000009 MTL NORD														
6701		FRACTION DE COPROPRIETE D.119752														
6510		Occupant du genre commercial pour # pi.ca. (2)														
1001	89005357	LOT 51 GOUIN E					160									
2002		21	170	P699											CERT. EFF. 367 29-86 11-86	
2004		21	170	P732												
2005	2008	21	BLOC P2			30.00									Note: J'ai été J'ai payé 89005620	
2005		21	P474 (2)			40.00									17	
3001							3C	1	281	(2) 200 300 250	100. 100	300. 400	T R	(2) 17-86 31-86 17		

CODE	COMPTÉ	EMPLACEMENT - NOM, PROFESSION, RÉSIDENCE					CATEGORIE BÂTIMENT	SCOLAIRE		VALEUR EN DOLLARS			MUNICIPAL	REMARQUES
		DIV. CAD.	CADASTRE	SUBDIVISION	FRONT	PROFONDEUR		SUPERFICIE	TERR P.	TERRAIN	BÂTISSÉ	TOTAL		
4203	89005357	MME FRANCOISE BOURASSA					2F	2						
4203		6995 BL GOUIN E #312 MTL NORD HIG 6LI												
6101		RE CPTÉ #30000010 MTL NORD												
6701		FRACTION DE COPROPRIÉTÉ 0-122998												
6510		Occupant du Jour provincial pour H. P. ca. 9/12												
1001	89005358	LOT BL GOUIN E												
2002		21 170 P699												
2004		21 170 P702												
2490		21 Bloc P2												
2490		21 P474												
3001														
4201		MME ALICE PICARD												
4801		6995 BL GOUIN E #412 MTL NORD HIG 6LI												
6101		RE CPTÉ #30000011 MTL NORD												
6701		FRACTION DE COPROPRIÉTÉ 0-126238 100 ca.												
6510		Occupant du Jour provincial pour H. P. ca.												
1001	89005359	LOT BL GOUIN E												
2002		21 170 P699												
2004		21 170 P702												
2490		21 Bloc P2												
2490		21 P474 (2)												
3101														
4202		MME AEGINA POIRIER												
4802		6995 BL GOUIN E #512 MTL NORD HIG 6LI												
6101		RE CPTÉ #30000012 MTL NORD												
6701		FRACTION DE COPROPRIÉTÉ 0-126238												
6510		Occupant du Jour provincial pour H. P. ca. 10/12												
1001	89005360	LOT BL GOUIN E												
2002		21 170 P699												
2004		21 170 P702												
2490		21 Bloc P2												
2490		21 P474 (2)												
3001														
4202		MME DIANE NADEAU												
4802		5796 MAURICE DUPLESSIS MTL NORD HIG 1Y1												
6101		RE CPTÉ #30000013 MTL NORD												
6701		FRACTION DE COPROPRIÉTÉ 0-113283												
6510		Occupant du Jour provincial pour H. P. ca. 9/12												
1001	89005361	LOT BL GOUIN E												
2002		21 170 P699												

CODE	COMPTÉ	EMPLACEMENT - NOM, PROFESSION, RÉSIDENCE					C	C	C	C	VALEUR EN DOLLARS			MUNICIPAL	REMARQUES		
		DIV CAD	CADASTRE	SUBDIVISION	FRONT	PROFONDEUR					SUPERFICIE	C	TERRAIN			BÂTISSE	TOTAL
2374 2579 2008	8905361	21	170	P702							③ 29.00 27.00 24.00	3C	1 2B1	300 250 ③ 300	100 100	400 300	Mme: Oline Orléan Oline Orléan 89005620 CERT. EFF. 17 17-12-86 31-10-86 VB
4201 4601 4202 4203 4204					VERDU							3C	1 2B1	300 250 ③ 300	100 100	400 300	Mme: Oline Orléan Oline Orléan 89005620 CERT. EFF. 17 17-12-86 31-10-86 VB
5701 5702					ATT FIDUCIE DU QUEBEC							3C	1 2B1	300 250 ③ 300	100 100	400 300	Mme: Oline Orléan Oline Orléan 89005620 CERT. EFF. 17 17-12-86 31-10-86 VB
6101 6701 6510					RE COTE #30000014 MTL NORD							3C	1 2B1	300 250 ③ 300	100 100	400 300	Mme: Oline Orléan Oline Orléan 89005620 CERT. EFF. 17 17-12-86 31-10-86 VB
1001 2002 2003 2579 2008	89005362	21	170	P699							③ 28.00 24.50 28.00	3C	1 2B1	300 250 ③ 300	100 100	400 300	Mme: Oline Orléan Oline Orléan 89005620 CERT. EFF. 17 17-12-86 31-10-86 VB
4203 4603					ROLLAND PICHETTE							3C	1 2B1	300 250 ③ 300	100 100	400 300	Mme: Oline Orléan Oline Orléan 89005620 CERT. EFF. 17 17-12-86 31-10-86 VB
6101 6701 6510					RE COTE #30000015 MTL NORD							3C	1 2B1	300 250 ③ 300	100 100	400 300	Mme: Oline Orléan Oline Orléan 89005620 CERT. EFF. 17 17-12-86 31-10-86 VB
1001 2002 2004 2579 2008	89005363	21	170	P699							③ 28.00 27.00 24.50	3C	1 2B1	300 250 ③ 300	100 100	400 300	Mme: Oline Orléan Oline Orléan 89005620 CERT. EFF. 17 17-12-86 31-10-86 VB
4201 4601					IRÈNE GAGNON-FARRESE							3C	1 2B1	300 250 ③ 300	100 100	400 300	Mme: Oline Orléan Oline Orléan 89005620 CERT. EFF. 17 17-12-86 31-10-86 VB
6101 6701 6510					RE COTE #30000016 MTL NORD							3C	1 2B1	300 250 ③ 300	100 100	400 300	Mme: Oline Orléan Oline Orléan 89005620 CERT. EFF. 17 17-12-86 31-10-86 VB
1001 2002 2004 2579 2008	89005364	21	170	P699							③ 28.00 27.00 24.50	3C	1 2B1	300 250 ③ 300	100 100	400 300	Mme: Oline Orléan Oline Orléan 89005620 CERT. EFF. 17 17-12-86 31-10-86 VB

89005361

2F13

4201 Mme Rita Peloguin

4601 6995 Bl. Gouin E. 608

Mtl Doré #16611

CERT.	NO.	
12105	12105	258

RÔLE D'ÉVALUATION

CODE	COMPTÉ	EMPLACEMENT - NOM, PROFESSION, RÉSIDENCE					CATEGORIE BÂTIMENT	SCOLAIRE		VALEUR EN DOLLARS			MUNICIPAL	REMARQUES	
		DIV CAD	CADASTRE	SUBDIVISION	FRONT	PROFONDEUR		SUPERFICIE	TERR. P. C.	TERRAIN	BATISSE	TOTAL			
4201 4601	89005364	M MARIO SAVARD 6995 GOUIN E #908 MTL NORD HIG 6LI					IF	2							
6501 6701 6510		RE CPTÉ #30000017 MTL NORD FRACTION DE COPROPRIÉTÉ C.113268 Occupant du jour provincial pour 1/3 pi. ca. 9 (2)													
1001	89005365	LOT 5L GOUIN E						600							
2002 2004 2006 2008		21 170 P699 21 170 P702 21 bloc P2 21 P474 (2)													
3001								300	I	2B1	300	100	400	T R	
4203 4603		MME PIERRE SCOTT (CLAUDETTE PIETRO GRAZZIO) 6995 BL GOUIN E #1508 MTL NORD HIG 6LI					2F	2							
6501 6701 6510		RE CPTÉ #30000018 MTL NORD FRACTION DE COPROPRIÉTÉ C.113268 Occupant du jour provincial pour 1/3 pi. ca. 9 (2)													
1001	89005366	LOT 5L GOUIN E						600							
2002 2004 2006 2008		21 170 P699 21 170 P702 21 bloc P2 21 P474 (2)													
3001								300	I	2B1	300	100	400	T R	
4201 4601		MME JACQUELINE CLAUDE-GUILLET 6995 BL GOUIN EST #112 MTL NORD HIG 6LI					2F	2							
6501 6701 6510		RE CPTÉ #30000019 MTL NORD FRACTION DE COPROPRIÉTÉ C.116528 Occupant du jour provincial pour 1/3 pi. ca. 9 (2)													
1001	89005367	LOT 5L GOUIN E						600							
2002 2004 2006 2008		21 170 P699 21 170 P702 21 bloc P2 21 P474 (2)													
3001								300	I	2B1	300	100	400	T R	
4202 4602		M FRANCOIS BOURBONNAIS 6995 BL GOUIN E #1012 MONTREAL NORD HIG 6LI					1F	2							
6501 6701 6510		RE CPTÉ #30000020 MTL NORD FRACTION DE COPROPRIÉTÉ C.116528 Occupant du jour provincial pour 1/3 pi. ca. 9 (2)													
1001	89005368	LOT 5L GOUIN E						600							
2002		21 170 P699													

CODE	COMPTE	EMPLACEMENT - NOM, PROFESSION, RÉSIDENCE					CATEGORIE BÂTIMENT	SCOLAIRE		VALEUR EN DOLLARS			MUNICIPAL	REMARQUES	
		DIV CAD	CADASTRE	SUBDIVISION	FRONT	PROFONDEUR		SUPERFICIE	TERR. P. C.	TERRAIN	BÂTISSSE	TOTAL			
2004 2008 3008	89005368	21	170	P702											
		21	BLOC P2												
		21	P414 (2)												
3001							3C	1	2B1	300 200	100 100	400 300			
4202		M	CLAUDE BEAUPRE, GERANT				IF	2		200	100	300			
4602			6995 BL GOUIN E #912 MTL NORD HIG 6L1												
6001			RE COTE #30000021 MTL NORD												
6701			FRACTION DE COPROPRIETE 0-116528												
6510			Occupant du gour. provincial pour 13 pi. ca. 9(2)												
1001	89005369		LOT BL GOUIN E												
2002	A179473	21	170	P699											
2004	12-5-86	21	170	P702											
2008		21	BLOC P2												
2008		21	P414 (2)												
3001							3C	1	2B1	300 200	100 100	400 300			
4202		M	DONALS SEGUIN				IF	2		200	100	300			
4602			6995 BL GOUIN E #812 MTL NORD HIG 6L1												
6001			RE COTE #30000022 MTL NORD												
6701			FRACTION DE COPROPRIETE 0-122998												
6510			Occupant du gour. provincial pour 14 pi. ca. 9(2)												
1001	89005370		LOT BL GOUIN E												
2002		21	170	P699											
2004		21	170	P702											
2008		21	BLOC P2												
2008		21	P414 (2)												
3001							3C	1	2B1	300 200	100 100	400 300			
4202		M	CHARLES ROY				IF	2		200	100	300			
4601			6995 BL GOUIN E #712 MTL NORD HIG 6L1												
6001			RE COTE #30000023 MTL NORD												
6701			FRACTION DE COPROPRIETE 0-119758												
6510			Occupant du gour. provincial pour 14 pi. ca. 9(2)												
1001	89005371		LOT BL GOUIN E												
2002		21	170	P699											
2004		21	170	P702											
2008		21	BLOC P2												
2008		21	P414 (2)												
3001							3C	1	2B1	300 200	100 100	400 300			
4204		M	MARCEL ROY				IF	2		200	100	300			
4604			6995 BL GOUIN E #612 MTL NORD HIG 6L1												
			3150 Rue Victoria JCL 200												
6001			RE COTE #30000024 MTL NORD												
6701			FRACTION DE COPROPRIETE 0-119758												
6510			Occupant du gour. provincial pour 14 pi. ca. 9(2)												

CODE	COMPTE	EMPLACEMENT - NOM, PROFESSION, RÉSIDENCE					CATEGORIE BÂTIMENT	SCOLAIRE		VALEUR EN DOLLARS			MUNICIPAL	REMARQUES
		DIV. CAD	CADASTRE	SUBDIVISION	FRONT	PROFONDEUR		SUPERFICIE	TERR. P. I. C.	TERRAIN	BÂTISSE	TOTAL		
1001	89005372													
2002		21	170	P699			(60)							
2004		21	170	P702										
2900		21		Bloc P2										
2908		21		P474 (2)										
3001														
4201														
4601														
6001														
6701														
6510														
1001	89005373													
2002		21	170	P699			(60)							
2004		21	170	P702										
2900		21		Bloc P2										
2908		21		P474 (2)										
3001														
4202														
4602														
6001														
6701														
6510														
1001	89005374													
2002		21	170	P699			(60)							
2004		21	170	P702										
2900		21		Bloc P2										
2908		21		P474 (2)										
3001														
4204														
4604														
6001														
6701														
6510														
1001	89005375													
2002		21	170	P699			(60)							
2004		21	170	P702										
2900		21		Bloc P2										
2908		21		P474 (2)										
3001														
4201														
4601														
6001														
6510														

CODE	COMPTÉ	EMPLACEMENT - NOM, PROFESSION, RÉSIDENCE						CATEGORIE BÂTIMENT	SCOLAIRE		VALEUR EN DOLLARS			MUNICIPAL	REMARQUES
		DIV. CAD.	CADASTRE	SUBDIVISION	FRONT	PROFONDEUR	SUPERFICIE		TERR. P. C.	TERRAIN	BÂTISSE	TOTAL			
6701	89005375	FRACTION DE COPROPRIÉTÉ G.116528													
1001	89005376	LOT BL GOUIN E						4603							
2002		21	170	P699											
2004		21	170	P702											
2993	2008	21	Bloc P2												
3101		21	P474 (2)												
4201		M LAURENT LEMOINE						1F	2						
4601		6995 BL GOUIN E #302 MTL NORD HIG 6L1						2F	2						
4202		MME SUZANNE GARNEAU-LEMOINE													
6001		RE CPTÉ #30000031 MTL NORD													
6701		FRACTION DE COPROPRIÉTÉ G.122992													
0510		Occupant du Jour. Provincial pour H. pi. ca. 9 (2)													
1001	89005377	LOT BL GOUIN E						4603							
2002		21	170	P699											
2004		21	170	P702											
2993	2008	21	Bloc P2												
3001		21	P474 (2)												
4202		MME MARIE CLAUDE LAFORTUNE						3F	2						
4602		6995 BL GOUIN E #202 MTL NORD HIG 6L1													
4203		M PIERRE RIOPEL, AVOCAT						1F	2						
4603		6995 BL GOUIN E #202 MTL NORD HIG 6L1													
6001		RE CPTÉ #30000032 MTL NORD													
6701		FRACTION DE COPROPRIÉTÉ G.126238													
0510		Occupant du Gouvernement Provincial pour H. pi. ca. 9 (2)													
1001	89005378	LOT BL GOUIN E						4603							
2002		21	170	P699											
2004		21	170	P702											
2993	2008	21	Bloc P2												
3101		21	P474 (2)												
4201		M CARLO GIZZARELLI						1F	2						
4601		6995 BL GOUIN #103 MONTREAL NORD HIG 6L1						2F	2						
4202		MME DENYSE PROVENCAL-GIZZARELLI													
4602		6995 BL GOUIN #103 MONTREAL NORD HIG 6L1													
6001		RE CPTÉ #30000033 MTL NORD													
6701		FRACTION DE COPROPRIÉTÉ G.135948													
0510		Occupant du Jour. Provincial pour H. pi. ca. 10 (2)													
1001	89005379	LOT BL GOUIN E						4603							
2002		21	170	P699											

CODE	COMPTE	EMPLACEMENT - NOM, PROFESSION, RÉSIDENCE						CATEGORIE BÂTIMENT	SCOLAIRE	VALEUR EN DOLLARS			MUNICIPAL	REMARQUES		
		DIV. CAD.	CADASTRE	SUBDIVISION	FRONT	PROFONDEUR	SUPERFICIE			TERRAIN	BÂTISSE	TOTAL				
2154 2793 2005	89705379	21 170	P702			33.00 43.00 2800										
3001		21	Bloc P2 P474 (2)					3C	1	2B1	300 200 200	100 100 100	400 300 300	T R	CERT. EFF. 367 29-1-86 1-1-86 Mme: Olie Portie, Olie pour 89005620	
4202		Mlle YOLANDE FERLAND, COMPTABLE						3F								
4602		6995 BL GOUIN E #1003 MONTREAL NORD HIG 6L1						2								
4203		M JOHN PATA, CONTRACTEUR						1F								
4603		6995 BL GOUIN E #1003 MONTREAL NORD HIG 6L1						2								
6001		RE CPTÉ #30000034 MTL NORD														
6701		FRACTION DE COPROPRIÉTÉ 0-132758														
6510		Occupant du Jour Provincial Jour 15 pi. ca. 10 (2)														
1001	89005380	LOT BL GOUIN E						460								
2002		21 170	P699			29.00 37.00 2400										
2004		21 170	P702													
2993		21	Bloc P2 P474 (2)					3C	1	2B1	300 200 200	100 100 100	400 300 300	T R	CERT. EFF. 367 29-1-86 1-1-86 Mme: Olie Portie, Olie pour 89005620	
3001		M GASTON BEAUDET						1F								
4201		6995 BL. GOUIN E. #802 MTL-NORD HIG 6L1						2								
4601		Mlle LUCETTE GOUGEON						3F								
4202		RE CPTÉ #30000035 MTL NORD						2								
6001		FRACTION DE COPROPRIÉTÉ 0-116528														
6701		Occupant du Jour Provincial Jour 15 pi. ca. 9 (2)														
6510																
1001	89005381	LOT BL GOUIN E						460								
2002		21 170	P699			29.00 37.00 2400										
2004		21 170	P702													
2993		21	Bloc P2 P474 (2)					3C	1	2B1	300 200 200	100 100 100	400 300 300	T R	CERT. EFF. 367 29-1-86 1-1-86 Mme: Olie Portie, Olie pour 89005620	
3001		Mlle JACQUELINE ROY						3F								
4202		6995 BL GOUIN E #902 MTL NORD HIG 6L1						2								
4602		M JEAN PIERRE MENARD						1F								
4203		6995 BL GOUIN E #902 MTL NORD HIG 6L1						2								
4603		RE CPTÉ #30000036 MTL NORD														
6001		FRACTION DE COPROPRIÉTÉ 0-116528														
6701		Occupant du Jour Provincial Jour 15 pi. ca. 9 (2)														
6510																
1001	89005382	LOT BL GOUIN E						460								
2002		21 170	P699			28.00 37.00 2400										
2004		21 170	P702													
2993		21	Bloc P2 P474 (2)					3C	1	2B1	300 200 200	100 100 100	400 300 300	T R	CERT. EFF. 367 29-1-86 1-1-86 Mme: Olie Portie, Olie pour 89005620	
3001		Mlle JACQUELINE ROY						3F								
4202		6995 BL GOUIN E #902 MTL NORD HIG 6L1						2								
4602		M JEAN PIERRE MENARD						1F								
4203		6995 BL GOUIN E #902 MTL NORD HIG 6L1						2								
4603		RE CPTÉ #30000036 MTL NORD														
6001		FRACTION DE COPROPRIÉTÉ 0-116528														
6701		Occupant du Jour Provincial Jour 15 pi. ca. 9 (2)														
6510																

SERVICE D'ÉVALUATION

CODE	COMPTE	EMPLACEMENT - NOM, PROFESSION, RÉSIDENCE					CATEGORIE BÂTIMENT	SCOLAIRE		VALEUR EN DOLLARS			MUNICIPAL	REMARQUES
		DIV. CAD	CADASTRE	SUBDIVISION	FRONT	PROFONDEUR		SUPERFICIE	TERR. P. C.	TERRAIN	BÂTISSE	TOTAL		
4202 4602 4233 4603	89005382	M VICTOR CAYER, AVOCAT 6995 BL GOUIN E #1002 MTL NORD HIG 6L1 Mlle FRANCINE LANTEIGNE 6995 BL GOUIN E #1002 MTL NORD HIG 6L1					IF 3F							
6501 6701 6510		RE CPTÉ #30000037 MTL NORD FRACTION DE COPROPRIÉTÉ O.113287 Occupant du gouv. provincial pour 1/3 pi. ca. 9 (2)												
1001	89005383	LOT BL GOUIN E												
2002 2004 2006 2999		21 170 P699 21 170 P702 21 Bloc P2 21 P474 (2)				(2) 28.00 27.00 24.00								
3001														
4201 4601		M ROGER LEDUC 6995 GOUIN E #102 MTL NORD HIG 6L1												
6501 6701 6510		RE CPTÉ #30000038 MTL NORD FRACTION DE COPROPRIÉTÉ O.113288 Occupant du gouv. provincial pour 1/3 pi. ca. 9 (2)												
1001	89005384	LOT BL GOUIN E												
2002 2004 2006 2999		21 170 P699 21 170 P702 21 Bloc P2 21 P474 (2)				(2) 32.00 12.00 27.00								
3001														
4201 4601		Mlle JEANNE BELZIL 6995 BL GOUIN E #203 MONTREAL NORD HIG 6L1												
6501 6701 6510		RE CPTÉ #30000039 MTL NORD FRACTION DE COPROPRIÉTÉ O.129468 Occupant du gouv. provincial pour 1/3 pi. ca. 10 (2)												
1001	89005385	LOT BL GOUIN E												
2002 2004 2006 2999		21 170 P699 21 170 P702 21 Bloc P2 21 P474 (2)				(2) 32.00 12.00 27.00								
3001														
4201 4601		Mlle CECILE COTE 6995 BL GOUIN E #303 HIG 6L1												
6501 6701 6510		RE CPTÉ #30000040 MTL NORD FRACTION DE COPROPRIÉTÉ O.129468 Occupant du gouv. provincial pour 1/3 pi. ca. 10 (2)												
1001	89005386	LOT BL GOUIN E												

MICROFICHE 156 J-15

PAGE 16

CERT.	EFF.	367
29-1-86	1-1-86	

Mme. Orla Jortie,
1 Orla Jortie 89005620

CERT.	EFF.	17
17-12-86	31-10-86	13

CERT.	EFF.	367
29-1-86	1-1-86	

Mme. Orla Jortie,
1 Orla Jortie 89005620

CERT.	EFF.	17
17-12-86	31-10-86	13

CERT.	EFF.	367
29-1-86	1-1-86	

Mme. Orla Jortie,
1 Orla Jortie 89005620

CERT.	EFF.	17
17-12-86	31-10-86	13

CODE	COMPTE	EMPLACEMENT - NOM, PROFESSION, RÉSIDENCE					CATEGORIE BÂTIMENT	SCOLAIRE		VALEUR EN DOLLARS			MUNICIPAL *	REMARQUES		
		DIV. CAD	CADASTRE	SUBDIVISION	FRONT	PROFONDEUR		SUPERFICIE	TERR. P. C.	TERRAIN	BÂTISSSE	TOTAL				
2002 2004 2005 2008 3001	89005386	21 170	P699			29.00										
		21 170	P702			29.00										
		21	Bloc P2			25.00										
		21	P474 (2)													
4202 4602		M BRUNO LEBLANC, OPERATEUR 6995 BL GOUIN E #403 MONTREAL NORD HIG 6LI					1F	2								
4203 4603		MME MICHELE AUTHIER, COMMIS 6995 BL GOUIN E #403					3F	2								
6001 6701 6510		RE CPTÉ #30000041 MTL-NORD FRACTION DE COPROPRIÉTÉ C.119758 Occupant du jour provincial pour 4 pi. ca. 9 (2)														
1001	89005387	LOT BL GOUIN E														
2002 2004 2005 2008 3001		21 170	P699			29.00										
		21 170	P702			29.00										
		21	Bloc P2			25.00										
		21	P474 (2)													
4202 4602		M ROBERT LECAVALIER 6995 SOUL GOUIN E #503 MTL NORD HIG 6LI					1F	2								
6001 6701 6510		RE CPTÉ #30000042 MTL-NORD FRACTION DE COPROPRIÉTÉ C.119758 Occupant du jour provincial pour 4 pi. ca. 9 (2)														
1001	89005388	LOT BL GOUIN E														
2002 2004 2005 2008 3001		21 170	P699			35.00										
		21 170	P702			46.00										
		21	Bloc P2			33.00										
		21	P474 (2)													
4201 4601		MME THERESE GERMAIN 6995 BL GOUIN E #603 MONTREAL NORD HIG 6LI					3F	2								
6001 6701 6510		RE CPTÉ #30000043 MTL-NORD FRACTION DE COPROPRIÉTÉ C.142418 Occupant du jour provincial pour 4 pi. ca. 11 (2)														
1001	89005389	LOT BL GOUIN E														
2002 2004 2005 2008 3001		21 170	P699			35.00										
		21 170	P702			46.00										
		21	Bloc P2			32.00										
		21	P474 (2)													
4202 4602		MME SUZANNE PONDEAU 6995 BL GOUIN E #703 MTL NORD HIG 6LI					3F	2								
6001 6510		RE CPTÉ #30000044 MTL-NORD Occupant du jour provincial pour 4 pi. ca. 11 (2)														

CODE	COMPTÉ	EMPLACEMENT - NOM, PROFESSION, RÉSIDENCE					CATEGORIE BÂTIMENT	SCOLAIRE		VALEUR EN DOLLARS			MUNICIPAL	REMARQUES	
		EN CAD	CADASTRE	SUBDIVISION	FRONT	PROFONDEUR		SUPERFICIE	TERR P.C.	TERRAIN	BÂTISSÉ	TOTAL			
6701	89005389	FRACTION DE COPROPRIÉTÉ D.142918													
1001	89005390	LOT BL GOUIN E					4601								
2002		21	170	P699											
2004		21	170	P702		29.00									
2005		01	Bloc P2			27.00									
2006		21	P474(2)			24.00									
3001															
4202		Mlle JACQUELINE D'ARCHE					3F								
4603		6995 BL GOUIN E #803 MTL NORD HIG 6LI					2								
6101		RE CPTÉ #30000045 MTL-NORD													
6701		FRACTION DE COPROPRIÉTÉ D.116528													
6510		Occupant du Jour provincial pour 12 pi. ca. 9(2)													
1001	89005391	LOT BL GOUIN E					4601								
2002		21	170	P699		29.00									
2004		21	170	P702		27.00									
2005		01	Bloc P2			27.00									
2006		21	P474			25.00									
3001															
4202		M CHARLES BOROSSA, TRAVAILLEUR SOCIAL					3F								
4602		4799 AVE VICTORIA MTL H3W 2M9					2								
6001		RE CPTÉ #30000046 MTL-NORD													
6701		FRACTION DE COPROPRIÉTÉ D.119752 9(2)													
6510		Occupant du Jour provincial pour 14 pi. ca.													
1001	89005392	LOT BL GOUIN E					4601								
2002		21	170	P699		196.00									
2004		21	170	P702		254.00									
2005		21	Bloc P2			11700									
2006		21	P474(2)												
3001															
4201		PLACEMENTS D & J BELIVEAU INC					CF								
4601		6850 PL PASCAL GAGNON MONTRÉAL NORD HIP 1A1					2								
6101		RE CPTÉ #30000101 MTL-NORD													
6701		FRACTION DE COPROPRIÉTÉ D.796198													
6510		Occupant du Jour provincial pour 9 pi. ca. 6(2)													
1001	89005393	LOT BL GOUIN E					4601								
2002		21	170	P699		195.00									
2004		21	170	P702		259.00									
2005		21	Bloc P2			1660									
2006		21	P474(2)												
3001															
4201															
4601															
6101															
6701															
6510															
1001	89005393	LOT BL GOUIN E					4601								
2002		21	170	P699		195.00									
2004		21	170	P702		259.00									
2005		21	Bloc P2			1660									
2006		21	P474(2)												
3001															
4201															
4601															
6101															
6701															
6510															

CODE	COMPTÉ	EMPLACEMENT - NOM, PROFESSION, RESIDENCE					CATEGORIE BÂTIMENT	SOLAIRE		VALEUR EN DOLLARS			MUNICIPAL	REMARQUES	
		DIV. CAD.	CADASTRE	SUBDIVISION	FRONT	PROFONDEUR		SUPERFICIE	TERR.	BÂTISSE	TERRAIN	BÂTISSE			TOTAL
4201 4801	89005393	M	ROGER LEDUC												
			6995 GOUIN E #102 MTL NORD	HIG 6LI											
6101 6701 6510			RE COTE #30000102 MTL-NORD												
			FRACTION DE COPROPRIETE C.792968												
			Occupant du Jour provincial pour 84 pi. ca.												
1001	89005394		LOT 2L GOUIN F												
2002 2004 2005 2008			21 170 P699												
			21 170 P702												
			21 BLOC P2												
			21 P474												
3101															
4201 4601 4202 4602		M	CARLO GIZZARELLI												
			6995 EL GOUIN #103 MONTREAL NORD	HIG 6LI											
			MME D'YSE PROVENCAL-GIZZARELLI												
			6995 EL GOUIN #103 MONTREAL NORD	HIG 6LI											
6101 6701 6510			RE COTE #30000103 MTL-NORD												
			FRACTION DE COPROPRIETE C.773548												
			Occupant du Jour provincial pour 84 pi. ca.												
1001	89005395		LOT 1L GOUIN E												
2002 2004 2005 2008			21 170 P699												
			21 170 P702												
			21 BLOC P2												
			21 P474												
3101															
4201 4601		M	DOMENICO BRILLANTE												
			6995 SOUL GOUIN E #104 MTL NORD	HIG 6LI											
6101 6701 6510			RE COTE #30000104 MTL-NORD												
			FRACTION DE COPROPRIETE C.773548												
			Occupant du Jour provincial pour 84 pi. ca.												
1001	89005396		LOT 1L GOUIN E												
2002 2004 2005 2008			21 170 P699												
			21 170 P702												
			21 BLOC P2												
			21 P474												
3001															
4201 4601 4602		M	GERMAIN ASSELIN												
			6995 GOUIN EST #105 MTL NORD	HIG 6LI											
			MME JEANNINE HOULE												
6101 6701 6510			RE COTE #30000105 MTL-NORD												
			FRACTION DE COPROPRIETE C.715268												
			Occupant du Jour provincial pour 84 pi. ca.												
1001	89005397		LOT 1L GOUIN E												

SECT. D'ÉVALUATION


CODE	COMPTÉ	EMPLACEMENT - NOM, PROFESSION, RESIDENCE					CATEGORIE BÂTIMENT	SOLAIRE		VALEUR EN DOLLARS			MUNICIPAL	REMARQUES	
		D.V. CAD.	CADASTRE	S. SECTION	FRONT	PROFONDEUR		SUPERFICIE	TERR.	BÂTISSE	TERRAIN	BÂTISSE			TOTAL
2002 2004 2005 2006	89005397	21	170	P699											
		21	170	P702		104.00 117.00 14000									
		21	Succ P2												
		21	P471 (2)												
3001															
4201															
4601															
6001															
6701															
6510															
1001	89005398														
		21	170	P699		155.00 207.00 13200									
		21	170	P702											
		21	Succ P2												
		21	P471 (2)												
3001															
4203															
4603															
6001															
6701															
6510															
1001	89005399														
		21	170	P699		153.00 201.00 13000									
		21	170	P702											
		21	Succ P2												
		21	P471 (2)												
3001															
4203															
4603															
4204															
4604															
6001															
6701															
6510															
1001	89005400														
		21	170	P699		153.00 201.00 13000									
		21	170	P702											
		21	Succ P2												
		21	P471 (2)												
3001															
4203															
4603															
6001															
6701															
6510															
1001	89005400														
		21	170	P699		153.00 201.00 13000									
		21	170	P702											
		21	Succ P2												
		21	P471 (2)												
3001															
4203															
4603															
6001															
6701															
6510															

89005399

IFI 2

4201 M. Lucien Caille

4601 6995 Bl. Gouin #109 MC Ford HIG 6L1



COSE	COMPTE	EMPLACEMENT - NOM, PROFESSION, RESIDENCE					CATEGORIE D'IMMEUBLE	SCOLAIRE		VALEUR EN DOLLARS			MUNICIPAL	REMARQUES	
		DIV. CAD.	CADASTRE	SUBDIVISION	FRONT	PROFONDEUR		SUPERFICIE	TERR.	P. C.	TERRAIN	BÂTISSE			TOTAL
6701	89005400	FRACTION DE COPROPRIETE D-621428													
1001	89035401	LOT BL GOUIN E					4601								
2002		21	170	P699		196.00									
2004		21	170	P702		257.00									
2005		21	BLOC P2			16700									
2008		21	P474 (2)												
3001							3C	1	2B1	1900	100	2000	T R		
										1200	100	1300			
										1400	100	1500			
4201		MME RACHEL BARIL					3F								
4601		6995 BL GOUIN E #111 HIG 6LI					1								
6001		RE CPTÉ #30000111 MTL-NORD													
6701		FRACTION DE COPROPRIETE C-796198													
6510		Occupant du Jour. Provincial pour Appi. ca. 60 (2)													
1001	89005402	LOT BL GOUIN E					4601								
2002		21	170	P699		196.00									
2004		21	170	P702		257.00									
2005		21	BLOC P2			16700									
2008		21	P474 (2)												
3001							3C	1	2B1	1900	100	2000	T R		
										1200	100	1300			
										1400	100	1500			
4201		MME JACQUELINE CLAUDE-GUILLET					3F								
4601		6995 BL GOUIN EST #112 MTL NORD HIG 6LI					2								
6001		RE CPTÉ #30000112 MTL-NORD													
6701		FRACTION DE COPROPRIETE C-796198													
6510		Occupant du Jour. Provincial pour Appi. ca. 60 (2)													
1001	89005403	LOT BL GOUIN E					4601								
2002		21	170	P699		196.00									
2004		21	170	P702		257.00									
2005		21	BLOC P2			16700									
2008		21	P474 (2)												
3001							3C	1	2B1	1900	100	2000	T R		
										1200	100	1300			
										1500	100	1600			
4201		MME LIETIE LAPIN					2F								
4601		6995 BL GOUIN E #201 MTL NORD HIG 6LI					2								
6001		RE CPTÉ #30000201 MTL-NORD													
6701		FRACTION DE COPROPRIETE C-818852													
6510		Occupant du Jour. Provincial pour Appi. ca. 62 (2)													
1001	89005404	LOT BL GOUIN E					4601								
2002		21	170	P699		196.00									
2004		21	170	P702		257.00									
2005		21	BLOC P2			16700									
2008		21	P474 (2)												
3001							3C	1	2B1	1900	100	2000	T R		
										1200	100	1300			
										1500	100	1600			

SERVICE D'ÉVALUATION

CODE	COMPTE	EMPLACEMENT - NOM, PROFESSION, RÉSIDENCE					CATEGORIE DATUM	SCOLAIRE		VALEUR EN DOLLARS			MUNICIPAL	REMARQUES	
		DIV. CAD	CADASTRE	SUBDIVISION	FRONT	PROFONDEUR		SUPERFICIE	TERR.	BÂTISSE	TERRAIN	BÂTISSE			TOTAL
4202 4602 4203 4603	89005404	Mlle MARIE CLAUDE LAFORTUNE 6995 BL GOUIN E #202 MTL NORD HIG 6LI					3F IF								
6601 6701 6510		RE Cpte #30000202 MTL-NORD FRACTION DE COPROPRIÉTÉ 0.218658 Occupant du Jour provincial pour 44 pi. ca. 62 (2)													
1001 2002 2004 2003 2003	89005405	LOT BL GOUIN E 21 170 P699 21 170 P702 21 Bloc P2 21 P474 (2)					4601								
3001															
4201 4601		Mlle JEANNE BELZIL 6995 BL GOUIN E #203 MONTREAL NORD HIG 6LI					7F								
6601 6701 6510		RE Cpte #30000203 MTL-NORD FRACTION DE COPROPRIÉTÉ 0.773548 Occupant du Jour provincial pour 49 pi. ca. 59													
1001 2002 2004 2003	89005406	LOT BL GOUIN E 21 170 P699 21 170 P702 21 Bloc P2 21 P474 (2)					4601								
3001															
4202 4602 4203 4603		Mme RENE BLANCHET (ROBERTE GONTHIER) 6995 BL GOUIN E #204 HIG 6LI M RENE BLANCHET 6995 BL GOUIN E #204 HIG 6LI					2 1								
6601 6701 6510		RE Cpte #30000204 MTL-NORD FRACTION DE COPROPRIÉTÉ 0.773548 59(2) Occupant du Jour provincial pour 49 pi. ca.													
1001 2002 2004 2003	89005407	LOT BL GOUIN E 21 170 P699 21 170 P702 21 Bloc P2 21 P474 (2)					4601								
3001															
4202 4602		MR ROBERT MCKEOWN 6995 BL GOUIN E #205 MONTREAL NORD HIG 6LI					1K								
6601 6701 6510		RE Cpte #30000205 MTL-NORD FRACTION DE COPROPRIÉTÉ 0.715288 54(2) Occupant du Jour provincial pour 42 pi. ca.													

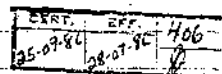
MICROFICHE 156 P-15

PAGE 22

8700 5404

1F12

4201 M. Robert Oppenheimer
4601 6995 Bd. Gouvern. #202 710 - Nord HIG 641



CODE	COMPTE	EMPLACEMENT - NOM, PROFESSION, RÉSIDENCE					CATEGORIE BÂTIMENT	SCOLAIRE		VALEUR EN DOLLARS			MUNICIPAL	REMARQUES	
		DIV CAD	CADASTRE	SUBDIVISION	FRONT	PROFONDEUR		SUPERFICIE	TERR	P. C.	TERRAIN	BÂTISSE			TOTAL
1551	89005408	LOT BL GOUIN E					460								
2552		21	175	P699		164.00									
2554		21	175	P702		217.00									
2555	3008	21	BLOC P2			14255									
3101		21	P474 (2)												
4201		MME FRANCOISE BRETON					3C	1	2B1	1100	100	1700			
4601		6995 BL GOUIN E #236 HIG 6L1								1500	100	1100			
6101		RE COTE #30000206 MTL-NORD								1100	100	1300			
6701		FRACTION DE COPROPRIETE C.666732 51 (2)													
6510		Occupant du gouv. provincial pour 77 pi. ca.													
1001	89005409	LOT BL GOUIN E					460								
2502		21	175	P699		154.00									
2504		21	175	P702		201.00									
2505	3008	21	BLOC P2			13255									
3101		21	P474 (2)												
4203		GESTION DE ROSE INC					3C	2	2B1	1500	100	1200			
4603		876 ROSE DE LIMA LAVAL H7E 255								1500	100	1100			
6101		RE COTE #30000207 MTL-NORD													
6701		FRACTION DE COPROPRIETE C.627898													
6510		Occupant du gouv. provincial pour 77 pi. ca.													
1001	89005410	LOT BL GOUIN E					460								
2502		21	175	P699		153.00									
2504		21	175	P702		201.00									
2505	3008	21	BLOC P2			13255									
3101		21	P474 (2)												
4202		MME SUZANNE RIVARD					3C	1	2B1	1500	100	1100			
4602		6995 BL GOUIN E #208 MTL NORD HIG 6L1								1100	100	1200			
6101		RE COTE #30000208 MTL-NORD													
6701		FRACTION DE COPROPRIETE C.631138													
6510		Occupant du gouv. provincial pour 72 pi. ca.													
1001	89005411	LOT BL GOUIN E					460								
2502		21	175	P699		153.00									
2504		21	175	P702		201.00									
2505	3008	21	BLOC P2			13255									
3101		21	P474												
4203		MME RITA TURCOTTE					3C	1	2B1	1400	100	1500			
4603		6995 BOUL GOUIN E #209 MTL NORD HIG 6L1								1100	100	1200			
6101		RE COTE #30000209 MTL-NORD													
6510		Occupant du gouv. provincial pour 77 pi. ca.													

CODE	COMPTÉ	EMPLACEMENT - NOM, PROFESSION, RÉSIDENCE					CATEGORIE BÂTIMENT	SCOLAIRE	VALEUR EN DOLLARS			MUNICIPAL	REMARQUES	
		DIV. CAD.	CADASTRE	SUBDIVISION	FRONT	PROFONDEUR			SUPERFICIE	TERR.	BÂTISSE			TOTAL
6701	89005411	FRACTION DE COPROPRIÉTÉ D-62142X												
1001	89005412	LOT 3L GOUIN E					460							
2002		21	170	P699		2153.00								
2004		21	170	P702		201.00								
2006		21	BLOC P2			1300								
2008		21	P474(2)											
3001														
4001		MME GISELE SAVARIA-CUSTEAU					2F	2						
4601		6995 BL GOUIN E #210 MTL NORD H16 6L1												
6001		RE CPTÉ #38000210 MTL-NORD												
6701		FRACTION DE COPROPRIÉTÉ D-62142X												
6510		Occupant du Jour. provincial pour Hpi.ca. 47(2)												
1001	89005413	LOT 3L GOUIN E					460							
2002		21	170	P699		196.00								
2004		21	170	P702		258.00								
2006		21	BLOC P2			1675								
2008		21	P474(2)											
3001														
4001		MME HUGUETTE BOISVERT, ENSEIGNANTE					3F	2						
4602		6995 BL GOUIN E #211 MONTREAL NORD H16 6L1												
6001		RE CPTÉ #38000211 MTL-NORD												
6701		FRACTION DE COPROPRIÉTÉ D-79619X												
6510		Occupant du Jour. provincial pour Hpi.ca. 60(2)												
1001	89005414	LOT 3L GOUIN E					460							
2002		21	170	P699		196.00								
2004		21	170	P702		258.00								
2006		21	BLOC P2			1675								
2008		21	P474(2)											
3001														
4001		MME JACQUELINE ST LAURENT					3F	2						
4601		6995 BL GOUIN E #212 MTL NORD H16 6L1												
6001		RE CPTÉ #38000212 MTL-NORD												
6701		FRACTION DE COPROPRIÉTÉ D-79619X												
6510		Occupant du Jour. provincial pour Hpi.ca. 60(2)												
1001	89005415	LOT 3L GOUIN E					460							
2002		21	170	P699		201.00								
2004		21	170	P702		266.00								
2006		21	BLOC P2			1725								
2008		21	P474(2)											
3001														

CODE	COMPTÉ	EMPLACEMENT - NOM, PROFESSION, RÉSIDENCE					CATEGORIE D'IMMEUBLE	SCOLAIRE		VALEUR EN DOLLARS			MUNICIPAL	REMARQUES	
		DIV. CAD.	CADASTRE	SUBDIVISION	FRONT	PROFONDEUR		SUPERFICIE	TERR.	P. C.	TERRAIN	BÂTIMENT			TOTAL
4222 4602	89005415	M MICHEL LAGRASSE	VERSOS 6995 BL GOUIN E #301 MTL NORD HIG 6L1					IF	2						
6901 6701 6510			RE CPTÉ #30000301 MTL-NORD FRACTION DE COPROPRIÉTÉ 0.818858 <i>Occupant du genre provincial pour 62 pi. ca. 62 (2)</i>												
1001	89005416		LOT BL GOUIN E												
2002 2004 2000 2008			21 170 P699 21 170 P702 21 <i>blc 12</i> 21 <i>P494 (2)</i>												
3001										1900 1200 ② 1500	100 100 100	2000 1300 1600			
4201 4601 4202		M LAURENT LEMOINE	6995 BL GOUIN E #302 MTL NORD HIG 6L1					IF	2						
6001 6701 6510		MME SUZANNE GARNEAU-LEMOINE	RE CPTÉ #30000302 MTL-NORD FRACTION DE COPROPRIÉTÉ 0.818858 <i>62 (2)</i> <i>Occupant du genre provincial pour 64 pi. ca.</i>					2F	2						
1001	89005417		LOT BL GOUIN E												
2002 2004 2000 2008			21 170 P699 21 170 P702 21 <i>blc 12</i> 21 <i>P494 (2)</i>												
3001										1800 1200 ② 1400	100 100 100	1900 1300 1500			
4201 4601		MME CECILE COTE	6995 BL GOUIN E #303 HIG 6L1					7F	1						
6001 6701 6510			RE CPTÉ #30000303 MTL-NORD FRACTION DE COPROPRIÉTÉ 0.773548 <i>59 (2)</i> <i>Occupant du genre provincial pour 89 pi. ca.</i>												
1001	89005418		LOT BL GOUIN E												
2002 2004 2000 2008			21 170 P699 21 170 P702 21 <i>blc 12</i> 21 <i>P494 (2)</i>												
3001			VERSOS							1800 1200 ② 1400	100 100 100	1900 1300 1500			
4203 4603		M RICHARD ESPOSITO	6995 BL GOUIN E #304 MTL NORD HIG 6L1					IF	2						
4204 4604		MME COLETTE DUMAIS	6995 BL GOUIN E #304 MTL NORD HIG 6L1					2F	2						
6001 6701 6510			RE CPTÉ #30000304 MTL-NORD FRACTION DE COPROPRIÉTÉ 0.773548 <i>Occupant du genre provincial pour 89 pi. ca. 59 (2)</i>												
1001	89005419		LOT BL GOUIN E												

89005415

ANNULE

IFT2

4201 M. Jean Tremblay
 4601 (995) Bl. Guin E #301 HIG-Dord
 HIG 6L1

CERT.	EFF.	
20/11/85	21/11/85	256

89005415

LFT2

4201 M. Paul Faillie
 4601 6995 Bl. Guin E, #301, HIG-Dord HIG 6L1

2FE2

4202 Mme Leik Bedard

CERT.	EFF.	
28/7/86	5/6/86	393

89005418

IFT2

4201 M. Guy Deslauriers
 4601 1226 O. Bl. Guin E, #304, HIG-Dord HIG 6L1 F1226 5666 8119/9180

2FE1

4202 Mme Yolande Deslauriers

CERT.	EFF.	
27/8/86	1/8/86	368

SERVICE D'ÉVALUATION

CODE	COMPTE	EMPLACEMENT - NOM, PROFESSION, RÉSIDENCE						CATEGORIE BÂTIMENT	SOLAIRE		VALEUR EN DOLLARS			MUNICIPAL	REMARQUES		
		DIV. CAD	CADASTRE	SUBDIVISION	FRONT	PROFONDEUR	SUPERFICIE		TERR. P. C.	TERRAIN	BÂTISSE	TOTAL					
2002 2004 2008 3008	89005419	21	170	P699													
		21	170	P702													
		21	blde P2														
		21	P474 (2)														
3001																	
4202 4203		M	CLAUDE MORIN, SUPERVISEUR 6995 BL GOUIN E #305 MTL NORD HIG 6LI						IF	2							
6001 6701 6510			RE CPTÉ #30000305 MTL-NORD FRACTION DE COPROPRIÉTÉ 0.712588 Occupant du Jour provincial pour 87 pi. ca. 34 (2)														
1001	89005420		LOT BL GOUIN E														
2002 2004 2008 3008		21	170	P699													
		21	170	P702													
		21	blde P2														
		21	P474 (2)														
3001																	
4203 4203		MME	PIERRETTE HEPELL 6995 BL GOUIN E #306 MTL NORD HIG 6LI						ZF	2							
6001 6701 6510			RE CPTÉ #30000306 MTL-NORD FRACTION DE COPROPRIÉTÉ 0.666738 Occupant du Jour provincial pour 77 pi. ca. 31 (2)														
1001	89005421		LOT BL GOUIN E														
2002 2004 2008 3008		21	170	P699													
		21	170	P702													
		21	blde P2														
		21	P474 (2)														
3001																	
4203 4203		M	CLAUDE LEDUC 6995 BL GOUIN E #307 MTL NORD HIG 6LI						IF	2							
6001 6701 6510			RE CPTÉ #30000307 MTL-NORD FRACTION DE COPROPRIÉTÉ 0.627898 Occupant du Jour provincial pour 72 pi. ca. 48 (2)														
1001	89005422		LOT BL GOUIN E														
2002 2004 2008 3008		21	170	P699													
		21	170	P702													
		21	blde P2														
		21	P474 (2)														
3001																	
4203 4203		MME	CARMEN GIRARD 6995 BL GOUIN E #308 MTL NORD HIG 6LI						OF	2							
6001 6701 6510			RE CPTÉ #30000308 MTL-NORD FRACTION DE COPROPRIÉTÉ 0.631138 Occupant du Jour provincial pour 72 pi. ca. 48 (2)														

MICROFICHE 156 E-16

CODE	COMPTE	EMPLACEMENT - NOM, PROFESSION, RÉSIDENCE					CATEGORIE BÂTIMENT	SCOLAIRE		VALEUR EN DOLLARS			MUNICIPAL	REMARQUES	
		DIV CAD.	CADASTRE	SUBDIVISION	FRONT	PROFONDEUR		SUPERFICIE	TERR. F. C.	TERRAIN	BÂTISSE	TOTAL			
1001	89005423	LOT BL GOUIN E					1601								
2002		21	170	P699											
2004		21	170	P702											
2008		21	Blue P2												
2008		21	P474 (2)												
3001															
4201		M ALBERT MARTIN					1F	2							
4801		6995 BL GOUIN E #309, MONTREAL NORD HIG 6LI													
6001		RE CPTÉ #30000309 MTL-NORD													
6701		FRACTION DE COPROPRIÉTÉ 0.621428													
6510		Occupant du jour provincial pour 47 pi. ca. 47 (2)													
1001	89005424	LOT BL GOUIN E					1601								
2002		21	170	P699											
2004		21	170	P702											
2008		21	Blue P2												
2008		21	P474 (2)												
3001															
4202		MME GINETTE MORIN					3F	2							
4802		6995 BL GOUIN E #310 MTL NORD HIG 6LI													
6001		RE CPTÉ #30000310 MTL-NORD													
6701		FRACTION DE COPROPRIÉTÉ 0.621428													
6510		Occupant du jour provincial pour 47 pi. ca. 47 (2)													
1001	89005425	LOT BL GOUIN E					1601								
2002		21	170	P699											
2004		21	170	P702											
2008		21	Blue P2												
2008		21	P474 (2)												
3001															
4202		MME LUCILLE ENOND					3F	2							
4802		6995 BL GOUIN E #311 MTL NORD HIG 6LI													
6001		RE CPTÉ #30000311 MTL-NORD													
6701		FRACTION DE COPROPRIÉTÉ 0.783258													
6510		Occupant du jour provincial pour 40 pi. ca. 40 (2)													
1001	89005426	LOT BL GOUIN E					1601								
2002		21	170	P699											
2004		21	170	P702											
2008		21	Blue P2												
2008		21	P474 (2)												
3001															
4203		MME FRANCOISE BOURASSA					2F	2							
4803		6995 BL GOUIN E #312 MTL NORD HIG 6LI													
6001		RE CPTÉ #30000312 MTL-NORD													
6510		Occupant du jour provincial pour 40 pi. ca. 40 (2)													

89.005425

3F12

4202 Mlle Lucille Bmond

4602 6995 Bl. Lorrain E. #311

Mtl. Nord Htg 641

1F11

4203 M. Gerard Vinet

DEPT.	EFF.	A
81289	11036	LB

CODE	COMPTE	EMPLACEMENT - NOM, PROFESSION, RÉSIDENCE						CATEGORIE BÂTIMENT	SCOLAIRE		VALEUR EN DOLLARS			MUNICIPAL	REMARQUES
		DIV. CAD.	CADASTRE	SUBDIVISION	FRONT	PROFONDEUR	SUPERFICIE		GEN.	TERR. P. C.	TERRAIN	BÂTISSE	TOTAL		
6701	89005426	FRACTION DE COPROPRIETE C-763258													
1001	89005427	LOT BL GOVIN E						4601							
2002		21	170	P699		(2) 201.00									
2004		21	170	P702		266.00									
2008		21	Bloc P2			172.00									
3001		21	P474	(2)											
4202		M ROMAN LER MEDYNSKI						IF	2						
4602		254 SE AVENUE LAVAL DES RAPIDES LAVAL H7N 4M8													
6001		RE CPTÉ #30000401 MTL-NORD													
6701		FRACTION DE COPROPRIETE C-818852													
6510		Occupant du jour provincial pour 44 pi. ca. 62 (2)													
1001	89005428	LOT BL GOVIN E						4601							
2002		21	170	P699		(2) 201.00									
2004		21	170	P702		266.00									
2008		21	Bloc P2			172.00									
3001		21	P474	(2)											
4201		M FRANCESCO DIDJO						IF	2						
4601		6995 BL GOVIN E #402 MTL-NORD HIG 6LI 12018 Bl. Taylor H2M 2J8 F1228 (92-786) om 5536													
6701		RE CPTÉ #30000402 MTL-NORD													
6701		FRACTION DE COPROPRIETE C-818858													
6510		Occupant du jour provincial pour 44 pi. ca. 62 (2)													
1001	89005429	LOT BL GOVIN E						4601							
2002		21	170	P699		(2) 190.00									
2004		21	170	P702		251.00									
2008		21	Bloc P2			162.00									
3001		21	P474	(2)											
4202		M BRUNO LEBLANC, OPERATEUR						IF	2						
4602		6995 BL GOVIN E #403 MONTREAL NORD HIG 6LI													
4203		MME MICHELE AUTHIER, COMMIS						3F	2						
4603		6995 BL GOVIN E #403 MONTREAL NORD HIG 6LI													
6701		RE CPTÉ #30000403 MTL-NORD													
6701		FRACTION DE COPROPRIETE C-773548													
6510		Occupant du jour provincial pour 49 pi. ca. 59 (2)													
1001	89005430	LOT BL GOVIN E						4601							
2002		21	170	P699		(2) 190.00									
2004		21	170	P702		251.00									
2008		21	Bloc P2			162.00									
3001		21	P474	(2)											

CODE	COMPTÉ	EMPLACEMENT - NOM, PROFESSION, RÉSIDENCE					CATEGORIE BÂTIMENT	SCOLAIRE		VALEUR EN DOLLARS			MUNICIPAL	REMARQUES
		DIV. CAD.	CADASTRE	SUBDIVISION	FRONT	PROFONDEUR		SUPERFICIE	TERR. P. I. C.	TERRAIN	BÂTISSE	TOTAL		
3001	89005430													
4201	P191791													
4601	21-10-86													
5101														
6701														
6510														
1001	89005431													
2002														
2004														
2996														
2008														
3001														
4201														
4601														
6001														
6701														
6510														
1001	89005432													
2002														
2004														
2996														
2008														
3001														
4202														
4602														
6001														
6701														
6510														
1001	89005433													
2002														
2004														
2996														
2008														
3001														
4202														
4602														
6001														
6701														
6510														
1001														
4202														
4602														
6001														
6701														
6510														

89005433

IFI 2

4201 m. Jean Gerard Belzil
4601 6995 Bl. Marin E #402 #1007
6905 mtl-nord HIG 6L1

(E1222 #55754, 15/8/66)

CERT.	EFF.	389
7/1/86	27/5/86	je

89005430

IFI 2

4201 M. Jean Pierre Brochu
4601 6995 Bl. Marin E #404
mtl-nord HIG 6L1

CERT.	EFF.	4
18-12-86	21-10-86	L.B.

CODE	COMPTE	EMPLACEMENT - NOM, PROFESSION, RÉSIDENCE						CATEGORIE BÂTIMENT	SCOLAIRE		VALEUR EN DOLLARS			MUNICIPAL	REMARQUES
		DIV. CAD.	CADASTRE	SUBDIVISION	FRONT	PROFONDEUR	SUPERFICIE		TERR. P. C.	TERRAIN	BÂTISSÉ	TOTAL			
1001	89005434	LOT BL GOUIN E						1601							
2002		21	170	P699											
2004		21	170	P702											
2990		21	Bloc P2												
2008		21	P474 (2)												
3001															
4201		MME PIERRETTE SAMSON						3C	1	2B1				T R	
4601		6995 BL GOUIN E #408 MTL NORD HIG 6LI													
6501		RE COTE #30000408 MTL-NORD													
6701		FRACTION DE COPROPRIETE C.631132													
6510		Occupant du gouv. provincial pour 72 pi. ca. 48 (2)													
1001	89005435	LOT BL GOUIN E						1601							
2002		21	170	P699											
2004		21	170	P702											
2990		21	Bloc P2												
2008		21	P474 (2)												
3001															
4202		MME OVIETTE LOOF						3C	1	2B1				T R	
4602		6995 BL GOUIN E #409 MTL NORD HIG 6LI													
6501		RE COTE #30000409 MTL-NORD													
6701		FRACTION DE COPROPRIETE C.621428													
6510		Occupant du gouv. provincial pour 74 pi. ca. 47 (2)													
1001	89005436	LOT BL GOUIN E						1601							
2002		21	170	P699											
2004		21	170	P702											
2990		21	Bloc P2												
2008		21	P474 (2)												
3001															
4205		MME MONIQUE FORTIN						3C	1	2B1				T R	
4605		6995 BL GOUIN E #410 MTL NORD HIG 6LI													
6501		RE COTE #30000410 MTL-NORD													
6701		FRACTION DE COPROPRIETE C.621428													
6510		Occupant du gouv. provincial pour 74 pi. ca. 47 (2)													
1001	89005437	LOT BL GOUIN E						1601							
2002		21	170	P699											
2004		21	170	P702											
2990		21	Bloc P2												
2008		21	P474 (2)												
3001															
4201		M MARCEL MORIN						3C	1	2B1				T R	
4601		6995 BL GOUIN E #411 MTL NORD HIG 6LI													
6501		RE COTE #30000411 MTL-NORD													
6510		Occupant du gouv. provincial pour 70 pi. ca. 59 (2)													

89005434

3 FJ 2

7201 Mlle. Alice Boldy

7601 6995 Rte. Main E, #408, Mt-Royal

HIG 661

CERT.	EFF.	394
21/6/81	2/7/81	de

CODE	COMPTE	EMPLACEMENT - NOM, PROFESSION, RÉSIDENCE						CATEGORIE BÂTIMENT	SCOLAIRE		VALEUR EN DOLLARS			MUNICIPAL	REMARQUES
		DIV. CAD.	CADASTRE	SUBDIVISION	FRONT	PROFONDEUR	SUPERFICIE		TERR.	P. C.	TERRAIN	BÂTISSE	TOTAL		
6701	89005437	FRACTION DE COPROPRIÉTÉ G-783258													
1001	89005438	LOT BL GOUIN E						1601							
2002		21	170	P699											
2004		21	170	P702											
2008		21	Bloc P2												
2008		21	P474 (2)												
3001								3C	I	281					
4201		MME ALICE PICARD													
4601		6995 BL GOUIN #412 MTL NORD HIG 6L1													
6001		RE CPTÉ #30000412 MTL-NORD													
6701		FRACTION DE COPROPRIÉTÉ G-783258													
6910		Occupant du gour. provincial pour 40 pi. ca. 59 (2)													
1001	89005439	LOT BL GOUIN E						1601							
2002		21	170	P699											
2004		21	170	P702											
2008		21	Bloc P2												
2008		21	P474 (2)												
3001								3C	I	281					
4202		M GUIDO LOMBARDI													
4602		6995 BL GOUIN E #501 MTL NORD HIG 6L1													
4203		MME PIERRETTE FONTAINE													
4603		6995 BL GOUIN E #501 MTL NORD HIG 6L1													
6001		RE CPTÉ #30000501 MTL-NORD													
6701		FRACTION DE COPROPRIÉTÉ G-818858													
6910		Occupant du gour. provincial pour 44 pi. ca. 62 (2)													
1001	89005440	LOT BL GOUIN E						1601							
2002		21	170	P699											
2004		21	170	P702											
2008		21	Bloc P2												
2008		21	P474 (2)												
3001								3C	I	281					
4204		M GUY LAVIGNE													
4604		6995 BL GOUIN E #502 MTL NORD HIG 6L1													
6001		RE CPTÉ #30000502 MTL-NORD													
6701		FRACTION DE COPROPRIÉTÉ G-818858													
6910		Occupant du gour. provincial pour 44 pi. ca. 62 (2)													
1001	89005441	LOT BL GOUIN E						1601							
2002		21	170	P699											
2004		21	170	P702											
2008		21	Bloc P2												
2008		21	P474 (2)												

CERT.	EFF.	368
27/86	1/86	
Mme: Olive Orléan		
Olive Orléan 89005620		
CERT.	EFF.	17
17/12/86	31/10/86	V3

CERT.	EFF.	368
27/86	1/86	
Mme: Olive Orléan		
Olive Orléan 89005620		
CERT.	EFF.	17
17/12/86	31/10/86	V3

CERT.	EFF.	17
17/12/86	31/10/86	V3
Mme: Olive Orléan		
Olive Orléan 89005620		
CERT.	EFF.	368
29/1/86	1/7/86	

CERT.	EFF.	368
29/1/86	1/7/86	

CERT.	EFF.	17
17/12/86	31/10/86	V3

CERT.	EFF.	368
29/1/86	1/7/86	

CERT.	EFF.	17
17/12/86	31/10/86	V3

CERT.	EFF.	368
29/1/86	1/7/86	

CERT.	EFF.	17
17/12/86	31/10/86	V3

CERT.	EFF.	368
29/1/86	1/7/86	

CERT.	EFF.	17
17/12/86	31/10/86	V3

RELEVÉ D'ÉVALUATION

CODE	COMPTÉ	EMPLACEMENT - NOM, PROFESSION, RÉSIDENCE						CATEGORIE BÂTIMENT	SCOLAIRE	VALEUR EN DOLLARS			MUNICIPAL	REMARQUES	
		DIV. CAD.	CADASTRE	SUBDIVISION	FRONT	PROFONDEUR	SUPERFICIE			TERR. P.C.	TERRAIN	BÂTISSÉ			TOTAL
3001	89005441							3C	1	2B1	1250	100	1350	T R	
4202											1800	100	1900		
4602											① 1400	100	1500		
6001															
6701															
6510															
M ROBERT LECAVALIER 6995 BOUL GOUIN E #503 MTL NORD HIG 6LI RE CPTÉ #30000503 MTL-NORD FRACTION DE COPROPRIÉTÉ D.773548 Occupant du jour provincial pour 89 pi. ca. 59 (2)															
1001	89005442														
2002															
2004															
2508															
3001															
4201															
4601															
6001															
6701															
6510															
LOT BL GOUIN E 21 170 P699 ② 190.00 21 170 P702 -251.00 21 Bloc P2 16200 21 P474 (2)															
1001	89005443														
2002															
2004															
2508															
3001															
4201															
4601															
6001															
6701															
6510															
M CLAUDE GELINAS 6995 BL GOUIN E #504 MTL NORD HIG 6LI RE CPTÉ #30000504 MTL-NORD FRACTION DE COPROPRIÉTÉ D.773548 Occupant du jour provincial pour 89 pi. ca. 59 (2)															
1001	89005444														
2002															
2004															
2508															
3001															
4201															
4602															
6001															
6701															
6510															
MME JACQUELINE BOURQUE-GERVAIS 6995 BL GOUIN E #505 MONTREAL NORD HIG 6LI RE CPTÉ #30000505 MTL-NORD FRACTION DE COPROPRIÉTÉ D.715282 Occupant du jour provincial pour 89 pi. ca. 59 (2)															
1001	89005445														
2002															
2004															
2508															
3001															
4202															
4602															
6001															
6701															
6510															
MME THERÈSE MANELLA, DESSINATRICE 6995 BL GOUIN E #506 MONTREAL NORD HIG 6LI RE CPTÉ #30000506 MTL-NORD FRACTION DE COPROPRIÉTÉ D.666732 Occupant du jour provincial pour 77 pi. ca. 51 (2)															
1001	89005445														
2002															
2004															
2508															
3001															
4202															
4602															
6001															
6701															
6510															
LOT BL GOUIN E 21 170 P699 ② 164.00 21 170 P702 -209.00 21 Bloc P2 13200 21 P474 (2)															

89005443

IFTA

4201 M. Raymond Garipey

4601 6995 St. Germain E. #505,

Montreal - Nord H1G 6L1

CERT.	EFF.	348
11-10-85	20-8-85	

CODE	COMPTÉ	EMPLACEMENT - NOM, PROFESSION, RÉSIDENCE					CATEGORIE BÂTIMENT	SCOLAIRE		VALEUR EN DOLLARS			MUNICIPAL	REMARQUES	
		DIV. C.F.D.	CADASTRE	SUBDIVISION	FRONT	PROFONDEUR		SUPERFICIE	TERR.	BÂTISSE	TERRAIN	BÂTISSE			TOTAL
2002 2004 2008	89005445	21 170	P699			① 154.00 264.00 13200									
3001		21	Bloc P2 P474 (2)						1500	100	1600				
4202 4602		Mlle YOLANDE TAILLON, SECRÉTAIRE							① 1100	100	1200				
4203 4603		M Claude PILON, COORDONNATEUR													
6001 6701 6510		RE C/PTE #30000507 MTL-NORD FRACTION DE COPROPRIÉTÉ D-627892 Occupant du jour provincial pour 77 pi. ca. 48 (2)													
1001	89005446	LOT BL GOUIN E													
2002 2004 2008		21 170	P699			② 155.00 264.00 13200									
3001		21	Bloc P2 P474 (2)						1500	100	1600				
4202 4602		Mlle DIANE NADÉAU							① 1100	100	1200				
6001 6701 6510		RE C/PTE #30000506 MTL-NORD FRACTION DE COPROPRIÉTÉ D-631138 Occupant du jour provincial pour 77 pi. ca. 48 (2)													
1001	89005447	LOT BL GOUIN E													
2002 2004 2008		21 170	P699			① 153.00 264.00 13200									
3001		21	Bloc P2 P474						① 1100	100	1200				
4202 4602		Mlle ÉLISE NADÉAU							① 1100	100	1200				
6001 6701 6510		RE C/PTE #30000509 MTL-NORD FRACTION DE COPROPRIÉTÉ D-621428 Occupant du jour provincial pour 77 pi. ca. 47 (2)													
1001	89005448	LOT BL GOUIN E													
2002 2004 2008		21 170	P699			① 153.00 264.00 13200									
3001		21	Bloc P2 P474 (2)						① 1100	100	1200				
4202 4602		Mlle LINA CYR							① 1100	100	1200				
6001 6701 6510		RE C/PTE #30000510 MTL-NORD Occupant du jour provincial pour 77 pi. ca. 47 (2)													

89505446

3 FTD

4201 Mlle Renée Perrin

4601 6495 R. Armin E, #508, 2211-Abnd, H1G-644

CERT.	EFF.	A
23/7/86	3/6/86	393

CODE	COMPTE	EMPLACEMENT - NOM, PROFESSION, RÉSIDENCE					CATEGORIE BÂTIMENT	SCOLAIRE		VALEUR EN DOLLARS			MUNICIPAL	REMARQUES	
		DIV CAD	CADASTRE	SUBDIVISION	FRONT	PROFONDEUR		SUPERFICIE	TERR.	P. C.	TERRAIN	BATISSE			TOTAL
6701	89005448	FRACTION DE COPROPRIÉTÉ D.621428													
1001	89005449	LOT BL GOUIN E					1601								
2002		21 170	P699			② 192.00									
2004		21 170	P702			254.00									
2990		21	Bloc P2			16430									
2008		21	P474 (2)												
3001							3C	1	2B1	1800	100	1900	T R		
4202		MME MARIE REINE CARDIN					ZF	2		② 1400	100	1500			
4602		6995 BL GOUIN E #511 MTL NORD HIG 6LI													
6501		RE CPTÉ #30000511 MTL-NORD													
6701		FRACTION DE COPROPRIÉTÉ D.783258													
6510		Occupant du Jour provincial pour 40 pi. ca. 59 (2)													
1001	89005450	LOT BL GOUIN E					1601								
2002		21 170	P699			② 192.00									
2004		21 170	P702			254.00									
2990		21	Bloc P2			16430									
2008		21	P474 (2)												
3001							3C	1	2B1	1800	100	1900	T R		
4202		MME REGINA POIRIER					ZF	2		② 1400	100	1500			
4602		6995 BL GOUIN E #512 MTL NORD HIG 6LI													
6501		RE CPTÉ #30000512 MTL-NORD													
6701		FRACTION DE COPROPRIÉTÉ D.783258													
6510		Occupant du Jour provincial pour 40 pi. ca. 59 (2)													
1001	89005451	LOT BL GOUIN E					1601								
2002		21 170	P699			② 201.00									
2004		21 170	P702			266.00									
2990		21	Bloc P2			17200									
2008		21	P474 (2)												
3001							3C	1	2B1	② 1500	100	1600	T R		
4203		M ROBERT SOUPRAS					IF	2		1900	100	2000			
4603		6995 BL GOUIN E #601 MTL NORD HIG 6LI								② 1200	100	1300	T R		
6501		RE CPTÉ #30000601 MTL-NORD													
6701		FRACTION DE COPROPRIÉTÉ D.818858													
6510		Occupant du Jour provincial pour 44 pi. ca. 62 (2)													
1001	89005452	LOT BL GOUIN E					1601								
2002		21 170	P699			② 201.00									
2004		21 170	P702			266.00									
2990		21	Bloc P2			17200									
2008		21	P474 (2)												
3001							3C	1	2B1	② 1500	100	1600	T R		
4203		M ROBERT SOUPRAS								1900	100	2000			
4603		6995 BL GOUIN E #601 MTL NORD HIG 6LI								② 1200	100	1300	T R		
6501		RE CPTÉ #30000601 MTL-NORD													
6701		FRACTION DE COPROPRIÉTÉ D.818858													
6510		Occupant du Jour provincial pour 44 pi. ca. 62 (2)													
1001	89005452	LOT BL GOUIN E					1601								
2002		21 170	P699			② 201.00									
2004		21 170	P702			266.00									
2990		21	Bloc P2			17200									
2008		21	P474 (2)												
3001							3C	1	2B1	② 1500	100	1600	T R		
4203		M ROBERT SOUPRAS								1900	100	2000			
4603		6995 BL GOUIN E #601 MTL NORD HIG 6LI								② 1200	100	1300	T R		
6501		RE CPTÉ #30000601 MTL-NORD													
6701		FRACTION DE COPROPRIÉTÉ D.818858													
6510		Occupant du Jour provincial pour 44 pi. ca. 62 (2)													

LE PAGE D'ÉVALUATION

CODE	COMPTÉ	EMPLACEMENT - NOM, PROFESSION, RÉSIDENCE					CATEGORIE SATIEMENT	SCOLAIRE		VALEUR EN DOLLARS			MUNICIPAL *	REMARQUES	
		DIV. CAD.	CADASTRE	SUBDIVISION	FRONT	PROFONDEUR		SUPERFICIE	TERR.	P. I. C.	TERRAIN	BÂTISSE			TOTAL
4202 4602	89005452	M FLORIN TOFAN					IF	2							
		6995 BL GOUIN E #602 MTL NORD HIG 6LI													
6601 6701 6510		RE CPTÉ #30000602 MTL-NORD FRACTION DE COPROPRIÉTÉ G.816858 <i>Occupant du gour. provincial pour 24 fi. ca. 62 (2)</i>													
1001	89005453	LOT BL GOUIN E													
2002 2004 2008		21 170 P699 21 170 P702 21 bloc P2 21 P474 (2)				(2) 190.00 251.00 16200									
3001															
4201 4601		M LLE THERÈSE GERMAIN					3F	2							
		6995 BL GOUIN E #603 MONTREAL NORD HIG 6LI													
6601 6701 6510		RE CPTÉ #30000603 MTL-NORD FRACTION DE COPROPRIÉTÉ G.773548 59 (2) <i>Occupant du gour. provincial pour 24 fi. ca.</i>													
1001	89005454	LOT BL GOUIN E													
2002 2004 2008		21 170 P699 21 170 P702 21 bloc P2 21 P474 (2)				(2) 190.00 251.00 16200									
3001															
4201 4601		M JEAN JACQUES MARCIL					IF	2							
		6995 BL GOUIN E #604 MTL NORD HIG 6LI													
6601 6701 6510		RE CPTÉ #30000604 MTL-NORD FRACTION DE COPROPRIÉTÉ G.773548 <i>Occupant du gour. provincial pour 24 fi. ca. 39 (2)</i>													
1001	89005455	LOT BL GOUIN E													
2002 2004 2008		21 170 P699 21 170 P702 21 bloc P2 21 P474 (2)				(2) 190.00 251.00 16200									
3001															
4202 4602		M LLE FRANÇOISE BOIVIN, COMMIS					3F	2							
		6995 BL GOUIN E #605 MONTREAL NORD HIG 6LI													
4203 4603		M GILLES BOISVERT, ASS GERANT					IF	2							
		6995 BL GOUIN E #605 MONTREAL NORD HIG 6LI													
6601 6701 6510		RE CPTÉ #30000605 MTL-NORD FRACTION DE COPROPRIÉTÉ G.715228 <i>Occupant du gour. provincial pour 24 fi. ca. 34 (2)</i>													
1001	89005456	LOT BL GOUIN E													

CERT.	EFF.	368
29-186	1-1-86	
Mou: Ota Ota, Ota Ota 89005620		
CERT.	EFF.	17
17-12-86	31-10-86	VB

CERT.	EFF.	17
17-12-86	31-10-86	VB
CERT.	EFF.	368
29-186	1-1-86	

CERT.	EFF.	17
17-12-86	31-10-86	VB
CERT.	EFF.	368
29-186	1-1-86	

CODE	COMPTE	EMPLACEMENT - NOM, PROFESSION, RÉSIDENCE					CATEGORIE BÂTIMENT	SCOLAIRE		VALEUR EN DOLLARS			MUNICIPAL	REMARQUES	
		DIV. CAD.	CADASTRE	SUBDIVISION	FRONT	PROFONDEUR		SUPERFICIE	TERR. P. C.	TERRAIN	BÂTISSÉ	TOTAL			
2002 2368 2998 2008	89005456	21 170	P699												
3001		21 170	P702												
		21	Blot P2												
		21	P474 (2)												
4201 4601 4202															
6001 6701 6510															
1001	89005457														
2002 2004 2998 2008		21 170	P699												
3001		21 170	P702												
		21	Blot P2												
		21	P474 (2)												
4201 4601 4202															
6001 6701 6510															
1001	89005458														
2002 2004 2998 2008		21 170	P699												
3001		21 170	P702												
		21	Blot P2												
		21	P474 (2)												
4201 4601 4202															
6001 6701 6510															
1001	89005459														
2002 2004 2998 2008		21 170	P699												
3001		21 170	P702												
		21	Blot P2												
		21	P474 (2)												

VERSO

89005458

2FT2

4201 Mme Rita Peloguin

4601 6995 Ol Gouin E # 608

H10 - Nord HIG. 611

CSM	111111	358
-----	--------	-----

CODE	COMPTE	EMPLACEMENT - NOM, PROFESSION, RÉSIDENCE					CATÉGORIE BÂTIMENT	SOCIÉTÉ		VALEUR EN DOLLARS			MUNICIPAL	REMARQUES
		DIV. CAD.	CADASTRE	SUBDIVISION	FRONT	PROFONDEUR		SUPERFICIE	TERR. P. C.	TERRAIN	BÂTISSE	TOTAL		
4201 4201 4202 4602	89005459	M	GILLES LAPORTE 6995 GOUIN E #609 MTL NORD HIG 6LI MME LISE RANGER 6995 GOUIN E #609 MTL NORD HIG 6LI	IF	2									
6001 6701 6510			RE C/PTE #30002609 MTL-NORD FRACTION DE COPROPRIÉTÉ D.621428 Occupant du Jour. provincial pour 4 pi. ca. 47 (2)											
1001	89005460		LOT BL GOUIN E											
2002 2004 2008 3001	A-173/77 4-786		21 170 P699 21 170 P702 21 Bloc P2 21 P474											
4202 4602		M	MICHEL SYLVESTRE 6995 BL GOUIN E #610 MTL NORD HIG 6LI	IF	2									
6001 6701 6510			RE C/PTE #30000610 MTL-NORD FRACTION DE COPROPRIÉTÉ D.621428 Occupant du Jour. provincial pour 4 pi. ca. 47 (2)											
1001	89005461		LOT BL GOUIN E											
2002 2004 2008 3001			21 170 P699 21 170 P702 21 Bloc P2 21 P474											
4202 4602		M	MILLE ANCIILLA LEONARDOZZI 6995 BL GOUIN E #611 MTL NORD HIG 6LI	IF	2									
4203 4603		M	VICTOR DE MONTE 6995 BL GOUIN E #611 MTL NORD HIG 6LI	IF	2									
6001 6701 6510			RE C/PTE #30000611 MTL-NORD FRACTION DE COPROPRIÉTÉ D.783258 Occupant du Jour. provincial pour 40 pi. ca. 39 (2)											
1001	89005462		LOT BL GOUIN E											
2002 2004 2008 3001			21 170 P699 21 170 P702 21 Bloc P2 21 P474 (2)											
4204 4604		M	MARCEL ROY 6995 BL GOUIN E #612 MTL NORD HIG 6LI 7150 NOMI Desjardins VOL 280 FRAIS 5034-0m 12/10/86 VARENNES (F120045100 31249561)	IF	2									
6001 6701 6510			RE C/PTE #30000612 MTL-NORD FRACTION DE COPROPRIÉTÉ D.783258 Occupant du Jour. provincial pour 40 pi. ca. 39 (2)											

89005460

3 FI 2

4201. Mlle Marie Boussard

4601. 6995 Bl. Marie E # 610 mtl. nord
HIG 641

CERT.	EFF.	394
21/4/8	9/11/81	se

89005459

1 FI 2

4201 M. Ivan Savard

4601 6995 Bl. Marie E. Hig 641

4202 Mme Madeleine Fortin

4602 6995 Bl. Marie E. Hig 641

CERT.	EFF.	4
27/1/81	25/11/80	LB

CODE	COMPTÉ	EMPLACEMENT - NOM, PROFESSION, RÉSIDENCE					CATEGORIE BÂTIMENT	SCOLAIRE		VALEUR EN DOLLARS			MUNICIPAL	REMARQUES		
		DIV. CAD.	CADASTRE	SUBDIVISION	FRONT	PROFONDEUR		SUPERFICIE	TERR. P. C.	TERRAIN	BÂTISSÉ	TOTAL				
1501	89005463	LOT BL GOVIN E					1601									
2002		21	170	P699												
2504		21	170	P702												
2999		21	BLOC P2													
		21	P474 (2)													
3001																
4201		M RAPHAEL GUZZO VERSOS					IF	2								
4601							6995 BL GOVIN E #701 MONTREAL NORD HIG 6LI									
6001		RE COTE #30000701 MTL-NORD														
6701		FRACTION DE COPROPRIETE C-818858														
6510		Occupant du zone provincial pour 24 pi. ca. 63 (2)														
1501	89005464	LOT BL GOVIN E					1601									
2002		21	170	P699												
2504		21	170	P702												
2999		21	BLOC P2													
		21	P474 (2)													
3001																
4201		M BESSIM BESSIM VERSOS					IF	2								
4601							6995 BL GOVIN E #702 MONTREAL NORD HIG 6LI									
6001		RE COTE #30000702 MTL NORD														
6701		FRACTION DE COPROPRIETE C-818858														
6510		Occupant du zone provincial pour 24 pi. ca. 62 (2)														
1501	89005465	LOT BL GOVIN E					1601									
2002		21	170	P699												
2504		21	170	P702												
2999		21	BLOC P2													
		21	P474 (2)													
3001																
4202		M LLE SUZANNE RONDEAU					3F	2								
4602							6995 BL GOVIN E #703 MTL NORD HIG 6LI									
6001		RE COTE #30000703 MTL-NORD														
6701		FRACTION DE COPROPRIETE C-773548														
6510		Occupant du zone provincial pour 29 pi. ca. 59 (2)														
1501	89005466	LOT BL GOVIN E					1601									
2002		21	170	P699												
2504		21	170	P702												
2999		21	BLOC P2													
		21	P474 (2)													
3001																
4202		M RAYMOND MARCIL					IF	1								
4602							6995 BL GOVIN E #704 MTL NORD HIG 6LI									
6001		RE COTE #30000704 MTL-NORD														
6510		Occupant du zone provincial pour 24 pi. ca. 59 (2)														

89005463

3FI2

4201 Mlle Patricia Bombardieri
4601 8267 Robitchev, St-Germain

HIR 249

4202 M. Jean Nadai

CERT.	EFF.	
20/1/85	20/1/85	356

89005464

1FI2

4201 M. Jean Claude Perrier
4601 6995 Bl. Mariv. #902
Mtl. Nord Htg 641

2FI2

4202 Mme Therese Bousquet
4602 6995 Bl. Mariv. #902
Mtl. Nord Htg 641

CERT.	EFF.	
20/1/85	20/1/85	L.B.

CODE	COMPTE	EMPLACEMENT - NOM, PROFESSION, RÉSIDENCE						CATEGORIE BÂTIMENT	SCOLAIRE		VALEUR EN DOLLARS			MUNICIPAL	REMARQUES
		DIV CAD	CADASTRE	SUBDIVISION	FRONT	PROFONDEUR	SUPERFICIE		TERR.	P. C.	TERRAIN	BÂTISSE	TOTAL		
6701	8905466	FRACTION DE COPROPRIÉTÉ C-773548													
1001	89005467	LOT BL GOVIN E						1603							
2002		21 170	P699			(2) 196.00									
2004		21 170	P702			232.00									
2993		21	Blot P2			15980									
2008		21	P474 (2)												
3001								3C	1	2B1	1700	100	1800		
4203		M LUCIEN BELLEFLEUR													
4603		6995 BL GOVIN E #705 MTL NORD HIG 6L1						1F	2		(2) 1300	100	1400	T R	
6001		RE CPTÉ #30000705 MTL-NORD													
6701		FRACTION DE COPROPRIÉTÉ C-715282													
6510		Occupant du gouv. provincial pour 54 pi. ca. (2)													
1001	89005468	LOT BL GOVIN E						1603							
2002		21 170	P699			164.00									
2004		21 170	P702			217.00									
2993		21	Blot P2			14800									
2008		21	P474 (2)												
3001								3C	1	2B1	1600	100	1700	T R	
4202		MME ROSE DELLAGUARDIA									(2) 1300	100	1300	T R	
4602		6995 BL GOVIN E #706 MTL NORD HIG 6L1						2F	2						
6001		RE CPTÉ #30000706 MTL-NORD													
6701		FRACTION DE COPROPRIÉTÉ C-666732													
6510		Occupant du gouv. provincial pour 47 pi. ca. (2)													
1001	89005469	LOT BL GOVIN E						1603							
2002		21 170	P699			(2) 154.00									
2004		21 170	P702			201.00									
2993		21	Blot P2			13200									
2008		21	P474 (2)												
3001								3C	1	2B1	(2) 1100	100	1200	T R	
4201		SUCCESSION JOANNES NONDEDEO									1500	100	1600	T R	
5701		ATT MME JEANNINE LAVALLÉE-NONDEDEO									1200	100	1100	T R	
5702		6995 BL GOVIN E #707 MTL NORD HIG 6L1						DFB	2						
6001		RE CPTÉ #30000707 MTL-NORD													
6701		FRACTION DE COPROPRIÉTÉ C-627892													
6510		Occupant du gouv. provincial pour 72 pi. ca. (2)													
1001	89005470	LOT BL GOVIN E						1603							
2002		21 170	P699			(2) 155.00									
2004		21 170	P702			204.00									
2993		21	Blot P2			13200									
2008		21	P474 (2)												

CODE	COMPTE	EMPLACEMENT - NOM, PROFESSION, RESIDENCE					CATEGORIE BÂTIMENT	SCOLAIRE	VALEUR EN DOLLARS			MUNICIPAL	REMARQUES	
		DIV. CAD.	CADASTRE	SUBDIVISION	FRONT	PROFONDEUR			SUPERFICIE	TERR.	BATISSE			TOTAL
3501	89005470													
4203		M	ROLLAND PICHETTE				IF	2						
4603			2995 BL GOUIN E #758 MTL NORD	HIG 6L1										
6501			RE COTE #30000738 MTL NORD											
6701			FRACTION DE COPROPRIETE 0.631138											
6510			Occupant du jour provincial pour 78 pi. ca.											
1001	89005471		LOT BL GOUIN E											
2002			21 170 P699			(2) 153.00								
2604			21 170 P702			201.00								
2908			21 Bloc P2			13000								
3009			21 P474 (2)											
3501														
4201		M	FRANCESCO MARIANI				IF	2						
4601			6995 BL GOUIN E #779 MTL NORD	HIG 6L1										
6501			2985 Belcourt, Longueuil J4M 1Z9 (F1222 #5821 Ac 9/12/60)											
6701			RE COTE #30000709 MTL-NORD											
6510			FRACTION DE COPROPRIETE 0.621428											
			Occupant du jour provincial pour 77 pi. ca.											
1001	89005472		LOT BL GOUIN E											
2002			21 170 P699			(2) 153.00								
2604			21 170 P702			201.00								
2908			21 Bloc P2			13000								
3009			21 P474 (2)											
3501														
4201		MR	HERBERT BRALEY				1A	1						
4601			6995 BL GOUIN E #710	HIG 6L1										
6501			RE COTE #30000710 MTL-NORD											
6701			FRACTION DE COPROPRIETE 0.621428											
6510			Occupant du jour provincial pour 77 pi. ca.											
1001	89005473		LOT BL GOUIN E											
2002			21 170 P699			(2) 192.00								
2604			21 170 P702			254.00								
2908			21 Bloc P2			16400								
3009			21 P474 (2)											
3501														
4203		MME	JEAN LEGALL (FERNANDE GELINAS)				2F	2						
4603			6995 BL GOUIN E #711 MTL NORD	HIG 6L1										
6501			RE COTE #30000711 MTL-NORD											
6701			FRACTION DE COPROPRIETE 0.783258											
6510			Occupant du jour provincial pour 90 pi. ca.											
1001	89005474		LOT BL GOUIN E											

89005472

1FT2

4201 M. Henri Mahew

4601 6995 Bl. Goume E # 710

Montreal - Nord H1G6U

2FT3

4202 Mme Rita Cardinal

10105	10105	350
-------	-------	-----

CODE	COMPTÉ	EMPLACEMENT - NOM, PROFESSION, RÉSIDENCE					CATEGORIE D'IMMEUBLE	SCOLAIRE		VALEUR EN DOLLARS			MUNICIPAL	REMARQUES	
		DIV. CAD.	CADASTRE	SUBDIVISION	FRONT	PROFONDEUR		SUPERFICIE	TERR.	BÂTIMENT	TERRAIN	BÂTIMENT			TOTAL
2002 2004 2005 2008	89005474	21 170	P699				② 192.00 254.00 162.00								
3001		21 170	P702						1800	100	1900				
4201 4801		21 BLOC P2							② 1400	100	1500				
6101 6701 6510		RE CPTÉ #30000712 MTL-NORD FRACTION DE COPROPRIÉTÉ G.763258 Occupant du Jour provincial pour 40 pi. ca. 59 (2)													
1001	69005475	LOT BL GOUIN E													
2002 2004 2005 2008		21 170	P699				② 201.00 266.00 172.00								
3001		21 BLOC P2							② 1500	100	1600				
4201 4801		21 174 (2)							1900	100	2000				
6101 6701 6510		MME DANIELLE LEMIRE-FILTEAU 6995 GOUIN E #801 HIG 6LI							1200	100	1300				
1001	89005476	LOT BL GOUIN E													
2002 2004 2005 2008		21 170	P699				② 201.00 266.00 172.00								
3001		21 BLOC P2							② 1500	100	1600				
4201 4801 4802		21 174 (2)							1900	100	2000				
6101 6701 6510		M GASTON BEAUDET 6995 BL GOUIN E #802 MTL NORD HIG 6LI							1200	100	1300				
1001	89005477	LOT 2L GOUIN E													
2002 2004 2005 2008		21 170	P699				② 190.00 251.00 162.00								
3001		21 BLOC P2							② 1400	100	1500				
4201 4802		21 174 (2)							1800	100	1900				
6101 6701 6510		MME JACQUELINE DARCHÉ 6995 BL GOUIN E #803 MTL NORD HIG 6LI							1200	100	1300				
1001		RE CPTÉ #30000802 MTL-NORD FRACTION DE COPROPRIÉTÉ G.818858 Occupant du Jour provincial pour 44 pi. ca. 62 (2)													
2002 2004 2005 2008		21 170	P699				② 190.00 251.00 162.00								
3001		21 BLOC P2							② 1400	100	1500				
4201 4802		21 174 (2)							1800	100	1900				
6101 6701 6510		MME JACQUELINE DARCHÉ 6995 BL GOUIN E #803 MTL NORD HIG 6LI							1200	100	1300				
1001		RE CPTÉ #30000803 MTL-NORD FRACTION DE COPROPRIÉTÉ G.773548 Occupant du Jour provincial pour 47 pi. ca. 59 (2)													

CODE	COMPTÉ	EMPLACEMENT - NOM, PROFESSION, RESIDENCE					CATEGORIE BÂTIMENT	SCOLAIRE		VALEUR EN DOLLARS			MUNICIPAL	REMARQUES	
		DIV CAD	CADASTRE	SUBDIVISION	FRONT	PROFONDEUR		SUPERFICIE	TERR P. D	TERRAIN	BÂTISSE	TOTAL			
1001	89005478	LOT BL GOUIN E					4603								
2002		21	170	P699		(2) 190.00									
2004		21	170	P702		251.00									
2006		21	Bloc (2)			16200									
2008		21	P411 (2)												
3001							3C	1	2B1	1200	100	1300	T R		
4202		MME GILLES CAMPEAU (CARMEN LALONDE)					5F	2							
4602		6995 BL GOUIN E #804 MTL NORD HIG 6L1									(2) 1400	100	1500	T R	1 Nov. 01e Jée, 21e Jée 89005620
6001		RE COTE #30000804 MTL-NORD													
6701		FRACTION DE COPROPRIETE D-773553													
6510		Occupant du jour commercial pour 29 pi. ca. 59 (2)													
1001	89005479	LOT BL GOUIN E					4603								
2002	A179512	21	170	P699		(2) 176.00									
2004		21	170	P702		252.00									
2006		21	Bloc (2)			15900									
2008		21	P424 (2)												
3001							3C	1	2B1	(2) 1200	100	1300	T R	1 Nov. 01e Jée, 21e Jée 89005620	
4202		MME JEAN CLAUDE RIGUX (VALERIE DEMERS)					5F	2							
4602		6995 BL GOUIN E #805 MTL NORD HIG 6L1													
6001		RE COTE #30000805 MTL NORD													
6701		FRACTION DE COPROPRIETE D-715282													
6510		Occupant du jour commercial pour 48 pi. ca. 54 (2)													
1001	89005480	LOT BL GOUIN E					4603								
2002	A179512	21	170	P699		(2) 164.00									
2004		21	170	P702		217.00									
2006		21	Bloc (2)			14000									
2008		21	P424 (2)												
3001							3C	1	2B1	1200	100	1300	T R	1 Nov. 01e Jée, 21e Jée 89005620	
4202		M WASHINGTON OLMEDO, ARCHITECTE					1F	2							
4602		6995 BL GOUIN E #806 MTL NORD HIG 6L1													
4603		MME WASHINGTON OLMEDO (SUZANNE DOMMELEERS)					2F	2							
4603		6995 BL GOUIN E #806 MTL NORD HIG 6L1													
6001		RE COTE #30000806 MTL-NORD													
6701		FRACTION DE COPROPRIETE D-666732													
6510		Occupant du jour commercial pour 29 pi. ca. 31 (2)													
1001	89005481	LOT BL GOUIN E					4603								
2002		21	170	P699		(2) 154.00									
2004		21	170	P702		201.00									
2006		21	Bloc (2)			13200									
2008		21	P424 (2)												
3001							3C	1	2B1	(2) 1100	100	1200	T R	1 Nov. 01e Jée, 21e Jée 89005620	
										1500	100	1600			
										1500	100	1600			

CODE	OCCUPTE	EMPLACEMENT - NOM, PROFESSION, RÉSIDENCE					CATEGORIE BÂTIMENT	SCOLAIRE		VALEUR EN DOLLARS			MUNICIPAL	REMARQUES		
		ILL. CAD.	CADASTRE	SUBDIVISION	FRONT	PROFONDEUR		SUPERFICIE	TERR.	BÂTISSE	TERRAIN	BÂTISSE			TOTAL	
42.2 4702	89005481	MME PIERRETTE PARE, PROFESSEUR	6995 BL GOUIN E #807 MONTREAL NORD HIG 6LI					2F	2							
6101 6701 6510			RE COTE #30000907 MTL-NORD FRACTION DE COPROPRIETE C-627892 <i>Occupant du Jour Provincial Jour 77 pi. ca. 48 (a)</i>													
1001	89005482	LOT BL GOUIN E						660								
2002 2004 2902 3002			21 170 P699 21 170 P702 21 Bloc P2 21 P471 (a)					(a) 155.00 264.00 132.00		(a) 1100	100	1200				
3001								3C	1 2B1	1500 1600	100 100	1600 1100		T R 1		
4201 4601		MME IRENE GAGNON-FARRESE	6995 BL GOUIN E #808 MTL NORD HIG 6LI					2F	2							
6101 6701 6510			RE COTE #30000808 MTL-NORD FRACTION DE COPROPRIETE C-631138 <i>Occupant du Jour Provincial Jour 77 pi. ca. 48 (a)</i>													
1001	89005483	LOT BL GOUIN E						660								
2002 2004 2902 3002			21 170 P699 21 170 P702 21 Bloc P2 21 P471 (a)					(a) 155.00 264.00 132.00		(a) 1100	100	1200				
3001								3C	1 2B1	1400 900	100 100	1500 1000		T R 1		
4201 4601		MME SUZANNE BEDARD	6995 BL GOUIN E #809 MTL NORD HIG 6LI					3F	2							
6101 6701 6510			RE COTE #30000809 MTL-NORD FRACTION DE COPROPRIETE C-621422 <i>Occupant du Jour Provincial Jour 77 pi. ca. 47 (a)</i>													
1001	89005484	LOT BL GOUIN E						660								
2002 2004 2902 3002			21 170 P699 21 170 P702 21 Bloc P2 21 P471 (a)					(a) 155.00 264.00 132.00		(a) 1100	100	1200				
3001								3C	1 2B1	1400 900	100 100	1500 1000		T R 1		
4201 4601		MME COLETTE PROTEAU VIAU	6995 BL GOUIN E #810 MONTREAL NORD HIG 6LI					2F	2							
6101 6701 6510			RE COTE #30000810 MTL-NORD FRACTION DE COPROPRIETE C-621422 <i>Occupant du Jour Provincial Jour 77 pi. ca. 47 (a)</i>													
1001	89005485	LOT BL GOUIN E						660								
2002			21 170 P699													

CODE	COMPTÉ	EMPLACEMENT - NOM, PROFESSION, RESIDENCE					CATEGORIE RATINEMENT	SCOLAIRE		VALEUR EN DOLLARS			MUNICIPAL	REMARQUES	
		D. N. CAD.	CADASTRE	SUBDIVISION	FRONT	PROFONDEUR		SUPERFICIE	TERR.	BÂTISSE	TERRAIN	BÂTISSE			TOTAL
2004 2002	89005485														
		ZI 170	P702			(2) 192.00 254.00 162.00									
3101		ZI Bloc P2													
		ZI P474 (2)													
4202 4602		VERSO													
		M CLAUDE BEAUCHAMP, MANUFACTURIER 6995 BL GOUIN E #811 MTL NORD HIG 6LI													
6101 6701 6510		RE COTE #30000811 MTL-NORD FRACTION DE COPROPRIETE 0.763258 Occupant du Jour provincial pour 90 pi. ca. 59 (2)					IF	2							
1001	89005486	LOT BL GOUIN E													
2002 2004 2002	A177473 12-5-86	ZI 170	P699			(2) 192.00 254.00 162.00									
3101		ZI Bloc P2													
		ZI P474 (2)													
4202 4632		VERSO													
		M DONALD SEGUIN 6995 BL GOUIN E #812 MTL NORD HIG 6LI					IF	2							
6101 6701 6510		RE COTE #30000812 MTL-NORD FRACTION DE COPROPRIETE 0.763258 Occupant du Jour provincial pour 90 pi. ca. 59 (2)													
1001	89005487	LOT BL GOUIN E													
2002 2004 2002		ZI 170	P699			(2) 201.00 266.00 172.00									
3001		ZI Bloc P2													
		ZI P474 (2)													
4204 4604		MME MICHELINE MORISSETTE ALLARD 6995 BL GOUIN E #901 MONTREAL NORD HIG 6LI					ZF	2							
6101 6701 6510		RE COTE #30000901 MTL-NORD FRACTION DE COPROPRIETE 0.818858 Occupant du Jour provincial pour 44 pi. ca. 62 (2)													
1001	89005488	LOT BL GOUIN E													
2002 2004 2002		ZI 170	P699			(2) 201.00 266.00 172.00									
3101		ZI Bloc P2													
		ZI P474 (2)													
4202 4002 4003 4603		Mlle JACQUELINE ROY 5600 Jager, Mtl-Nord HIG 6K3 6995 BL GOUIN E #902 MTL NORD HIG 6LI F12225386 H1275K					BF	2							
		M JEAN PIERRE MENARD 6995 BL GOUIN E #902 MTL NORD HIG 6LI 5600 Jager					IF	2							
6101 6701 6510		RE COTE #30000902 MTL-NORD FRACTION DE COPROPRIETE 0.818858 Occupant du Jour provincial pour 44 pi. ca. 62 (2)													

89005485

IF2

41201 M. André MARCHLOND

4601 6995 Bl. Gouin E. #811, Montreal - nord
#16-611

CERT.	EFF.	
4-10-85	17-8-85	348

89005486

IF2

4701 m Jean Paul Desjardins

4601 6995 Bl. Gouin E. #812

ntl. mod. HIG. 611

CERT.	EFF.	
7/7/8	12/5/8	389 je

CODE	COMPTE	EMPLACEMENT - NOM, PROFESSION, RESIDENCE					CATEGORIE BÂTIMENT	SCOLAIRE		VALEUR EN DOLLARS			MUNICIPAL	REMARQUES	
		DIV. CAD.	CADASTRE	SUBDIVISION	FRONT	PROFONDEUR		SUPERFICIE	TERR. P. C.	TERRAIN	BÂTISSE	TOTAL			
1001	89005489 A 175465 25.08.86	LOT BL GOUIN E					(2) 190.00 251.00 162.00								
2002		21 170 P699													
2004		21 170 P702													
2008		21 Bloc P2													
2008		21 P474 (2)													
3001															
4202		M CHARLES BOROSSA, TRAVAILLEUR SOCIAL													
4602		4799 AVE VICTORIA MTL H3B 2M9													
6001		RE COTE #30000903 MTL-NORD													
6701		FRACTION DE COPROPRIETE G.773548													
6910		Occupant du pour. provincial pour 89 pi. ca. 59 (2)													
1001	89005490 A 177469 30-4-86	LOT BL GOUIN E					(2) 190.00 251.00 162.00								
2002		21 170 P699													
2004		21 170 P702													
2008		21 Bloc P2													
2008		21 P474													
3001															
4201		Mlle NICOLE ST PIERRE													
4601		6995 BL GOUIN E #904 MONTREAL NORD H1G 6L1													
6001		RE COTE #30000904 MTL-NORD													
6701		FRACTION DE COPROPRIETE G.773548													
6910		Occupant du pour. provincial pour 89 pi. ca. 59 (2)													
1001	89005491 A 166437 20-2-86	LOT BL GOUIN E					(2) 190.00 251.00 162.00								
2002		21 170 P699													
2004		21 170 P702													
2008		21 Bloc P2													
2008		21 P474 (2)													
3001															
4202		M LIONEL HURTUSISE, POMPIER													
4602		6995 BL GOUIN E #905 MTL NORD H1G 6L1													
4203		Mlle JACQUELINE VERDI													
4603		6995 BL GOUIN E #905 MTL NORD H1G 6L1													
6001		RE COTE #30000905 MTL-NORD													
6701		FRACTION DE COPROPRIETE G.773548													
6910		Occupant du pour. provincial pour 89 pi. ca. 59 (2)													
1001	89005492	LOT BL GOUIN E					(2) 169.00 224.00 145.00								
2002		21 170 P699													
2004		21 170 P702													
2008		21 Bloc P2													
2008		21 P474 (2)													
3001															

89005490

IFI 2

4201 m. George Baril
 4601 6995 Bl. Davin E #904
 mtl-mad HIG 6L1

IFI 2

4202 mme Nicole Dubé

CERT.	EFF.	359
1/17/86	2/4/86	DE

89005491

IFI 2

4201 m. Jean Bastien
 4601 6995 Bl. Davin E #905
 mtl-mad HIG 6L1

IFI 2

4202 mme Claudette Carlos

CERT.	EFF.	789
1/17/86	2/5/86	DE

89005489

IFI 1

4201 Mlle Aurora La Madeline
 4601 6995 Bl. Davin E #903 Montreal-11000
 H4K 3G7

CERT.	EFF.	406
20/10/86	25/08/86	DE

CODE	COMPTÉ	EMPLACEMENT - NOM, PROFESSION, RÉSIDENCE					CATEGORIE SACRÉMENT	SCOLAIRE		VALEUR EN DOLLARS			MUNICIPAL *	REMARQUES
		DIV. CAD	CADASTRE	SUBDIVISION	FRONT	PROFONDEUR		SUPERFICIE	TERR. P.C.	TERRAIN	BATISSE	TOTAL		
1001	89005489 A175465	LOT BL GOUIN E					4601							
2002		21 170 P699				(2) 190.00								
2004		21 170 P702				251.00								
2005		21 BLOC P2				16200								
2008		21 P474 (2)												
3001														
4202		M CHARLES BOROSSA, TRAVAILLEUR SOCIAL					3C	1	2B1	1300	100	1400	T R	
4002		4799 AVE VICTORIA MTL H3W 2M9								1200	100	1300		
6001		RE CPTÉ #30000903 MTL-NORD								(2) 1400	100	1500		
6701		FRACTION DE COPROPRIÉTÉ O.773548								1300	100	1400	T R	
6510		Occupant du jour provincial pour 84 pi. ca. 59 (2)								1200	100	1300		
1001	89005490	LOT BL GOUIN E					4601							
2002		21 170 P699				(2) 190.00								
2004		21 170 P702				251.00								
2005		21 BLOC P2				16200								
2008		21 P474												
3001														
4201		MME NICOLE ST PIERRE					3C	1	2B1	1400	100	1500	T R	
4001		6995 BL GOUIN E #904 MONTREAL NORD H1G 6L1								1300	100	1400		
6001		RE CPTÉ #30000904 MTL-NORD								(2) 1400	100	1500		
6701		FRACTION DE COPROPRIÉTÉ O.773548								1300	100	1400	T R	
6510		Occupant du jour provincial pour 84 pi. ca. 59 (2)								1200	100	1300		
1001	89005491	LOT BL GOUIN E					4601							
2002		21 170 P699				(2) 190.00								
2004		21 170 P702				251.00								
2005		21 BLOC P2				16200								
2008		21 P474 (2)												
3001														
4202		M LIONEL HURTUBISE, POMPIER					3C	1	2B1	1300	100	1400	T R	
4002		6995 BL GOUIN E #905 MTL NORD H1G 6L1								1200	100	1300		
4203		MME JACQUELINE VERDI												
4003		6995 BL GOUIN E #905 MTL NORD H1G 6L1												
6001		RE CPTÉ #30000905 MTL-NORD								(2) 1400	100	1500		
6701		FRACTION DE COPROPRIÉTÉ O.773548								1300	100	1400	T R	
6510		Occupant du jour provincial pour 84 pi. ca. 59 (2)								1200	100	1300		
1001	89005492	LOT BL GOUIN E					4601							
2002		21 170 P699				(2) 169.00								
2004		21 170 P702				224.00								
2005		21 BLOC P2				14500								
2008		21 P474 (2)												
3001														
4202		M LIONEL HURTUBISE, POMPIER					3C	1	2B1	1200	100	1300	T R	
4002		6995 BL GOUIN E #905 MTL NORD H1G 6L1								1600	100	1700		
4203		MME JACQUELINE VERDI												
4003		6995 BL GOUIN E #905 MTL NORD H1G 6L1								1500	100	1600	T R	
6001		RE CPTÉ #30000905 MTL-NORD								(2) 1200	100	1300		
6701		FRACTION DE COPROPRIÉTÉ O.773548								1600	100	1700	T R	
6510		Occupant du jour provincial pour 84 pi. ca. 59 (2)								1500	100	1600		

89005490

IFI 2

4201 m. Georges Baril
4601 6995 Bl. Davin E. #904
mtl. nord HIG 6L1

2FI 2

4202 mme Nicole Dubé

CERT.	EFF.	389
7/7/80	2/4/81	02

89005491

IFI 2

4201 m. Jean Bastien
4601 6995 Bl. Davin E. #905
mtl. nord HIG 6L1

2FI 2

4202 mme Claudette Carlos

CERT.	EFF.	389
7/7/80	2/5/81	02

89005489

2FI 1

4201 Mlle Aurora La Madeleine
4601 6995 Bl. Davin E. #903 Montréal Nord
H4K 3G7

CERT.	EFF.	406
20-10-80	25-08-80	02

CODE	COMPTÉ	EMPLACEMENT - NOM, PROFESSION, RÉSIDENCE						CATEGORIE BÂTIMENT	SCOLAIRE		VALEUR EN DOLLARS			MUNICIPAL	REMARQUES
		DIV. CAD.	CADASTRE	SUBDIVISION	FRONT	PROFONDEUR	SUPERFICIE		TERR. P. C.	TERRAIN	BÂTISSÉ	TOTAL			
4203 4204 4204 4804	89005492	Mlle MADELEINE RACINE 6995 BL GOUIN E #906 MTL NORD HIG 6LI Mlle MONIQUE RACINE 6995 BL GOUIN E #906 MTL NORD HIG 6LI					3F	2							
6001 6701 6510		RE COTE #30000906 MTL-NORD FRACTION DE COPROPRIETE D-689398 Occupant du jour provincial pour 79 pi. ca. 52 (2)													
1001	89005493	LOT BL GOUIN E						4601							
2002 2004 2598 2008		21 170 P699 21 170 P702 21 Bloc P2 21 P474 (2)													
3001								3C	1	281					
4202 4602		M. HARRY SUTHERLAND, PRESIDENT 6995 EL GOUIN E #907 MTL NORD HIG 6LI					1A	2							
6001 6701 6510		RE COTE #30000907 MTL-NORD FRACTION DE COPROPRIETE G-627898 48 (2) Occupant du jour provincial pour 77 pi. ca.													
1001	89005494 A-215009 02-07-86	LOT BL GOUIN E						4601							
2002 2004 2598 2008		21 170 P699 21 170 P702 21 Bloc P2 21 P474 (2)													
3001								3C	1	281					
4201 4601		M. MARIO SAVARD 6995 GOUIN E #908 MTL NORD HIG 6LI					3F	2							
6001 6701 6510		RE COTE #30000908 MTL-NORD FRACTION DE COPROPRIETE C-631138 Occupant du jour provincial pour 77 pi. ca. 48 (2)													
1001	89005495 A-172168 1-3-86	LOT BL GOUIN E						4601							
2002 2004 2598 2008		21 170 P699 21 170 P702 21 Bloc P2 21 P474 (2)													
3001								3C	1	281					
4201 4601		MME RITA PELOQUIN-BRALEY 6995 GOUIN E #909 HIG 6LI					2F	3							
6001 6701 6510		RE COTE #30000909 MTL-NORD FRACTION DE COPROPRIETE D-621428 Occupant du jour provincial pour 77 pi. ca. 47 (2)													
1001	89005496	LOT BL GOUIN E						4601							

89.005495

1 P. I. 2

4201 M. Gilles Bertrand

4601 6995 Pl. Laurier, #909 MTL (NORR. HIG. 64)

2 P. I. 2

4202 Mme Diane Blais

CERT.	CCP.	
03/4/72	4/1/72	377

CODE	COMPTÉ	EMPLACEMENT - NOM, PROFESSION, RÉSIDENCE				SUPERFICIE	CATEGORIE BÂTIMENT	SCOLAIRE		VALEUR EN DOLLARS			MUNICIPAL	REMARQUES										
		UN. CAD.	CADASTRE	SUBDIVISION	FRONT			PROFONDEUR	TERR. P.C.	TERRAIN	BÂTISSÉ	TOTAL												
2002 2004 2590 2008	29005496	21	170	P699		(2) 153.00 201.00 153.00									<table border="1"> <tr><td>CERT.</td><td>EFF.</td><td>368</td></tr> <tr><td>29-1-86</td><td>1-1-86</td><td></td></tr> </table>	CERT.	EFF.	368	29-1-86	1-1-86				
CERT.	EFF.	368																						
29-1-86	1-1-86																							
3001		21	Blot P2						1400	100	1500				<table border="1"> <tr><td>CERT.</td><td>EFF.</td><td>17</td></tr> <tr><td>17-12-86</td><td>31-10-86</td><td>V3</td></tr> </table>	CERT.	EFF.	17	17-12-86	31-10-86	V3			
CERT.	EFF.	17																						
17-12-86	31-10-86	V3																						
4201 4601	M DENIS TRÉPANIÉ						IF	2	1	281	100	1000			<table border="1"> <tr><td>CERT.</td><td>EFF.</td><td>17</td></tr> <tr><td>17-12-86</td><td>31-10-86</td><td>V3</td></tr> </table>	CERT.	EFF.	17	17-12-86	31-10-86	V3			
CERT.	EFF.	17																						
17-12-86	31-10-86	V3																						
6001 6701 6910															<p>Mme: Rita Pelquin-Sraley Plus pour 89005620</p> <table border="1"> <tr><td>CERT.</td><td>EFF.</td><td>17</td></tr> <tr><td>17-12-86</td><td>31-10-86</td><td>V3</td></tr> </table>	CERT.	EFF.	17	17-12-86	31-10-86	V3			
CERT.	EFF.	17																						
17-12-86	31-10-86	V3																						
1001	29005497																							
2002 2004 2590 2008		21	170	P699		(2) 192.00 254.00 192.00										<table border="1"> <tr><td>CERT.</td><td>EFF.</td><td>368</td></tr> <tr><td>29-1-86</td><td>1-1-86</td><td></td></tr> </table>	CERT.	EFF.	368	29-1-86	1-1-86			
CERT.	EFF.	368																						
29-1-86	1-1-86																							
3001		21	Blot P2						1400	100	1500					<table border="1"> <tr><td>CERT.</td><td>EFF.</td><td>17</td></tr> <tr><td>17-12-86</td><td>31-10-86</td><td>V3</td></tr> </table>	CERT.	EFF.	17	17-12-86	31-10-86	V3		
CERT.	EFF.	17																						
17-12-86	31-10-86	V3																						
4201 4601	MME RITA PELQUIN-SRALEY						IF	1	1	281	100	1000												
6001 6701 6910																<p>Mme: Rita Pelquin Plus pour 89005620</p> <table border="1"> <tr><td>CERT.</td><td>EFF.</td><td>17</td></tr> <tr><td>17-12-86</td><td>31-10-86</td><td>V3</td></tr> </table>	CERT.	EFF.	17	17-12-86	31-10-86	V3		
CERT.	EFF.	17																						
17-12-86	31-10-86	V3																						
1001	29005498																							
2002 2004 2590 2008		21	170	P699		(2) 192.00 254.00 192.00											<table border="1"> <tr><td>CERT.</td><td>EFF.</td><td>368</td></tr> <tr><td>29-1-86</td><td>1-1-86</td><td></td></tr> </table>	CERT.	EFF.	368	29-1-86	1-1-86		
CERT.	EFF.	368																						
29-1-86	1-1-86																							
3001		21	Blot P2						1400	100	1500						<table border="1"> <tr><td>CERT.</td><td>EFF.</td><td>17</td></tr> <tr><td>17-12-86</td><td>31-10-86</td><td>V3</td></tr> </table>	CERT.	EFF.	17	17-12-86	31-10-86	V3	
CERT.	EFF.	17																						
17-12-86	31-10-86	V3																						
4202 4602	M CLAUDE BEAUPRE, GERANT						IF	2	1	281	100	1000												
6001 6701 6910																								
1001	29005499																							
2002 2004 2590 2008		21	170	P699		(2) 200.00 245.00 200.00												<table border="1"> <tr><td>CERT.</td><td>EFF.</td><td>368</td></tr> <tr><td>29-1-86</td><td>1-1-86</td><td></td></tr> </table>	CERT.	EFF.	368	29-1-86	1-1-86	
CERT.	EFF.	368																						
29-1-86	1-1-86																							
3001		21	Blot P2						1900	100	2000							<table border="1"> <tr><td>CERT.</td><td>EFF.</td><td>17</td></tr> <tr><td>17-12-86</td><td>31-10-86</td><td>V3</td></tr> </table>	CERT.	EFF.	17	17-12-86	31-10-86	V3
CERT.	EFF.	17																						
17-12-86	31-10-86	V3																						
4203 4603	M DENIS RIYARD						IF	2	1	281	100	1000												
6001 6701 6910																								

VERSO

2900 5499

IFED

4201 M. Lionel Lapierre

4601 6995 Bl. Davin #1001

mtl-mat #16 661

CERT.	EFF.	389
1/7/2	1/5/2	ge

CODE	COMPTÉ	EMPLACEMENT - NOM, PROFESSION, RÉSIDENCE					CATEGORIE BÂTIMENT	SCOLAIRE		VALEUR EN DOLLARS			MUNICIPAL	REMARQUES		
		DIV CAD	CADASTRE	SUBDIVISION	FRONT	PROFONDEUR		SUPERFICIE	TERR	P.C.	TERRAIN	BÂTISSÉ			TOTAL	
1221	89005503	LOT 5L GOUIN E					1601									
2102		21	170	P699												
2104		21	170	P732												
2900		21	Bloc P2													
2009		21	P474 (2)													
3001																
4202		M VICTOR CAYER, AVOCAT					3C	1	2B1							
4602		6995 EL GOUIN E #1002 MTL NORD HIG 6LI														
4203		MME FRANCINE LANTEIGNE														
4603		6995 3L GOUIN E #1002 MTL NORD HIG 6LI														
6001		RE COTE #30001002 MTL-NORD														
6701		FRACTION DE COPROPRIETE 0.815618														
6510		Occupant du Jour provincial pour 74 pi ca. 62 (2)														
1001	89005501	LOT 2L GOUIN E					1601									
2102		21	170	P699												
2104		21	170	P732												
2900		21	Bloc P2													
2009		21	P474 (2)													
3001																
4202		MME YOLANDE FERLAND, COMPTABLE					3C	1	2B1							
4602		6995 3L GOUIN E #1003 MONTREAL NORD HIG 6LI														
4203		M JOHN PATA, CONTRACTEUR														
4603		6995 2L GOUIN E #1003 MONTREAL NORD HIG 6LI														
6001		RE COTE #30001003 MTL-NORD														
6701		FRACTION DE COPROPRIETE 0.770298														
6510		Occupant du Jour provincial pour 88 pi ca. 38 (2)														
1001	89005502	LOT 2L GOUIN E					1601									
2102		21	170	P699												
2104		21	170	P732												
2900		21	Bloc P2													
2009		21	P474 (2)													
3001																
4202		MME LISE CHOINTERE					3C	1	2B1							
4602		6995 2L GOUIN E #1004 MTL NORD HIG 6LI														
6001		RE COTE #30001004 MTL-NORD														
6701		FRACTION DE COPROPRIETE 0.770298														
6510		Occupant du Jour provincial pour 88 pi ca. 38 (2)														
1001	89005503	LOT 2L GOUIN E					1601									
2102		21	170	P699												
2104		21	170	P732												
2900		21	Bloc P2													
2009		21	P474 (2)													
3001																
4202		MME LISE CHOINTERE					3C	1	2B1							
4602		6995 2L GOUIN E #1004 MTL NORD HIG 6LI														
6001		RE COTE #30001004 MTL-NORD														
6701		FRACTION DE COPROPRIETE 0.770298														
6510		Occupant du Jour provincial pour 88 pi ca. 38 (2)														

89005500

2FI2

4201 Mme Alice Da Eptala Maroco
4601 6995 Bl. Gouin E. #1002 Mtl Nord HIG 641

DEPT.	EFF.	406
20-10-86	28-08-86	

89005501

2FI2

4201 Mme Lactane Luyon
4601 6995 Bl. Gouin E. #1003
Mtl. Nord HIG 641

1FI2

4202 M. Raymond Dutrisac

DEPT.	EFF.	4
11-11-86	1-11-86	L.B.

CODE	COMPTE	EMPLACEMENT - NOM, PROFESSION, RÉSIDENCE						CATEGORIE BÂTIMENT	SCOLAIRE	VALEUR EN DOLLARS			MUNICIPAL	REMARQUES	
		DIV CAD	CADASTRE	SUBDIVISION	FRONT	PROFONDEUR	SUPERFICIE			TERR	TERRAIN	BÂTISSSE			TOTAL
4203 4603 6601 6701 6510	89005503	M	REAL PAQUETTE												
			6995 BL GOUIN E #1005 MTL NORD HIG 6LI												
			RE CPTÉ #30001005 MTL-NORD												
			FRACTION DE COPROPRIÉTÉ 0-770298												
			Occupant du Jour provincial pour 88 pi. ca. 58												
1001	89005504		LOT BL GOUIN E												
2002 2004 2990 2008			21 170 P699												
			21 170 P702												
			21 Bloc P2												
			21 P474 (2)												
3001															
4203 4603 4204 4604		M	FERNANDE DILIELLO												
			6995 BL GOUIN E #1006 MTL NORD HIG 6LI												
		M	JOHN IZZO												
			6995 BL GOUIN E #1006 MTL NORD HIG 6LI												
6601 6701 6510			RE CPTÉ #30001006 MTL-NORD												
			FRACTION DE COPROPRIÉTÉ 0-686158												
			Occupant du Jour provincial pour 74 pi. ca. 52 (2)												
1001	89005505		LOT BL GOUIN E												
2002 2004 2990 2008			21 170 P699												
			21 170 P702												
			21 Bloc P2												
			21 P474 (2)												
3001															
4202 4602		M	Mlle Thérèse Parent												
			6995 BL GOUIN E #1007 MTL NORD HIG 6LI												
6601 6701 6510			RE CPTÉ #30001007 MTL-NORD												
			FRACTION DE COPROPRIÉTÉ 0-624668												
			Occupant du Jour provincial pour 72 pi. ca. 49 (2)												
1001	89005506		LOT BL GOUIN E												
2002 2004 2990 2008			21 170 P699												
			21 170 P702												
			21 Bloc P2												
			21 P474 (2)												
3001															
4203 4603		M	Mme Pierre Scott (Claudette Pietro Grazzio)												
			6995 BL GOUIN E #1008 MTL NORD HIG 6LI												
6601 6701 6510			RE CPTÉ #30001008 MTL-NORD												
			FRACTION DE COPROPRIÉTÉ 0-627898												
			Occupant du Jour provincial pour 77 pi. ca. 48 (2)												
1001	89005507		LOT BL GOUIN E												

89005503

3F12

4201 Mlle Claire Sevigny
4601 6995 Bl. Gouin E.
Mtl. Nord Htg 641

DATE	EFF.	BY
11-12-84	11-11-86	LB

CODE	COMPTE	EMPLACEMENT - NOM, PROFESSION, RESIDENCE					CATEGORIE D'IMMEUBLE	SCOLAIRE		VALEUR EN DOLLARS			MUNICIPAL *	REMARQUES
		DIV. CAD.	CADASTRE	SUBDIVISION	FRONT	PROFONDEUR		SUPERFICIE	TERR. P. C.	TERRAIN	BÂTISSE	TOTAL		
2002 2004 2008	89005507	21 170 P699 21 170 P702 21 bloc P2 21 P474 (2)				① 112.00 148.00 56.00	3C	1	2B1	1100 700 ② 800	100 100 100	1200 800 900	TR	CERT. EFF. 368 29/86 11/86 Mme: Ota Orléan, Ota Orléan 89005620
4204 4624		MME HUGUETTE RANGER-LANTHIER 6995 BOUL GOUIN E #1009 MTL NORD HIG 6LI					2F	2						② 17/86 31/86 V.B.
6001 6701 6510		RE COTE #30001009 MTL-NORD FRACTION DE COPROPRIETE 0.456357 Occupant du jour provincial pour 38 fi.ca (2)												
1001	89005508	LOT BL GOUIN E					600							
2002 2004 2008		21 170 P699 21 170 P702 21 bloc P2 21 P474 (2)				① 152.00 204.00 139.00	3C	1	2B1	1100 950 ② 1100	100 100 100	1500 1300 1200	TR	CERT. EFF. 368 29/86 11/86 Mme: Ota Orléan, Ota Orléan 89005620
4201 4601		MME SIMONNE BEAUCHAMPS 6995 BL GOUIN E #1010 MTL NORD HIG 6LI					3F	2						② 17/86 31/86 V.B.
6001 6701 6510		RE COTE #30001010 MTL-NORD FRACTION DE COPROPRIETE 0.618128 Occupant du jour provincial pour 47 fi.ca (2)												
1001	89005509	LOT BL GOUIN E					600							
2002 2004 2008		21 170 P699 21 170 P702 21 bloc P2 21 P474 (2)				① 229.00 302.00 173.00	3C	1	2B1	2200 1400 ② 1700	100 100 100	2300 1500 1500	TR	CERT. EFF. 368 29/86 11/86 Mme: Ota Orléan, Ota Orléan 89005620
4204 4624		M JCAN GUY FERLAND 6995 EL GOUIN E #1011 MTL NORD HIG 6LI					1F	2						② 17/86 31/86 V.B.
6001 6701 6510		RE COTE #30001011 MTL-NORD FRACTION DE COPROPRIETE 0.932118 Occupant du jour provincial pour 107 fi.ca (2)												
1001	89005511	LOT BL GOUIN E					600							
2002 2004 2008		21 170 P699 21 170 P702 21 bloc P2 21 P474 (2)				192.00 254.00 164.00	3C	1	2B1	1800 1700 ② 1400	100 100 100	1900 1500 1500	TR	CERT. EFF. 368 29/86 11/86 Mme: Ota Orléan, Ota Orléan 89005620
4202 4602		M FRANCOIS BOURBONNAIS, OPTICIEN 6995 GOUIN #1012 MTL NORD HIG 6LI					1F	2						② 11/86 31/86 V.B.
6001 6701 6510		RE COTE #30001012 MTL-NORD FRACTION DE COPROPRIETE 0.780018 Occupant du jour provincial pour 90 fi.ca (2)												

89005508

ANNULÉ

1872

99005508

2871

4201 M. Paul-Cécile Duval
4601 408 Fabre Joliette JGE 2V2

4201 Mme Monique Chartrand - G. J. J. J.
4601 6995 Bp. Gouin E. 1010 Horticul - Nord
HIE 6L1

CRAT.	EFF.	406
25/5/82	01-01-82	

CRAT.	EFF.	406
25/5/82	01-01-82	

CODE	COUVERTE	EMPLACEMENT - NOM, PROFESSION, RÉSIDENCE					CATEGORIE D'IMMEUBLE	SCOLAIRE		VALEUR EN DOLLARS			MUNICIPAL	REMARQUES	
		CH. CAD.	CADASTRE	SUBDIVISION	FRONT	PROFONDEUR		SUPERFICIE	TERR.	BÂTISSE	TERRAIN	BÂTISSE			TOTAL
1001	89035512	LOT 3L GOUIN E					1601								
2002		21	170	P699											
2004		21	170	P702											
2008		21	Bloc P2												
2008		21	P474 (2)												
3001															
4201		M JEAN PAUL HARTON													
4201		6995 BL GOUIN E #607 MTL NORD HIG 6LI													
4202		MME THERESE DUMAIS													
6001		RE COTE #30030001 MTL-NORD													
6701		FRACTION DE COPROPRIETE D-113283													
6510		Occupant du genre provincial pour 1/3 pi ca.													
1001	89035513	LOT 3L GOUIN E					1601								
2002		21	170	P699											
2004		21	170	P702											
2008		21	Bloc P2												
2008		21	P474 (2)												
3001															
4202		MME YOLANDE TAILLON, SECRETAIRE													
4202		6995 BL GOUIN E #507 MONTREAL NORD HIG 6LI													
4203		M CLAUDE PILON, COORDONNATEUR													
4203		6995 BL GOUIN E #507 MONTREAL NORD HIG 6LI													
4603		RE COTE #30030002 MTL-NORD													
6701		FRACTION DE COPROPRIETE G-113285													
6510		Occupant du genre provincial pour 1/3 pi ca.													
1001	89035514	LOT 3L GOUIN E					1601								
2002		21	170	P699											
2004		21	170	P702											
2008		21	Bloc P2												
2008		21	P474 (2)												
3001															
4202		MME CECILE BEDARD													
4202		6995 BL GOUIN E #407 MTL NORD HIG 6LI													
4203		M PAUL FAILLE, TYPOGRAPHE													
4203		6995 BL GOUIN E #407 MTL NORD HIG 6LI													
4603		RE COTE #30030003 MTL-NORD													
6701		FRACTION DE COPROPRIETE G-113285													
6510		Occupant du genre provincial pour 1/3 pi ca.													
1001	89035515	LOT 3L GOUIN E					1601								
2002		21	170	P699											
2004		21	170	P702											
2008		21	Bloc P2												
2008		21	P474 (2)												
3001															
4202		MME CECILE BEDARD													
4202		6995 BL GOUIN E #407 MTL NORD HIG 6LI													
4203		M PAUL FAILLE, TYPOGRAPHE													
4203		6995 BL GOUIN E #407 MTL NORD HIG 6LI													
4603		RE COTE #30030003 MTL-NORD													
6701		FRACTION DE COPROPRIETE G-113285													
6510		Occupant du genre provincial pour 1/3 pi ca.													

CONF.	COMPTÉ	EMPLACEMENT - NOM, PROFESSION, RÉSIDENCE					CATEGORIE BÂTIMENT	SCOLAIRE		VALEUR EN DOLLARS			MUNICIPAL	REMARQUES	
		DIV. CAD.	CADASTRE	SUBDIVISION	FRONT	PROFONDEUR		SUPERFICIE	TERR.	BÂTISSE	TERRAIN	BÂTISSE			TOTAL
4203 4603	89005515	M	CLAUDE LEDUC												
6501 6701 6510			6995 BL GOUIN E #307 MTL NORD HIG 6LI				IF	2							
			RE COTE #30030004 MTL-NORD												
			FRACTION DE COPROPRIETE D-106818												
			Occupant du grou. provincial pour 47 pi. ca. 8 (2)												
1001	89005516		LOT BL GOUIN E												
2002 2004 2006 2008			21 170 P699												
			21 170 P702												
			21 Bloc P2												
			21 P474 (2)												
3001															
4203 4603			GESTION DE ROSE INC				CF	2							
6501 6701 6510			676 ROSE DE LIMA LAVAL H7E 255												
			RE COTE #30030005 MTL-NORD												
			FRACTION DE COPROPRIETE D-131978 10 (2)												
			Occupant du grou. provincial pour 15 pi. ca.												
1001	89005517		LOT BL GOUIN E												
2002 2004 2006 2008			21 170 P699												
			21 170 P702												
			21 Bloc P2												
			21 P474 (2)												
3001															
4201 4601		M	ALBERT MARTIN				IF	2							
6501 6701 6510			6995 BL GOUIN E #309 MONTREAL NORD HIG 6LI												
			RE COTE #30030006 MTL-NORD												
			FRACTION DE COPROPRIETE D-142418												
			Occupant du grou. provincial pour 10 pi. ca. 11 (2)												
1001	89005518		LOT BL GOUIN E												
2002 2004 2006 2008			21 170 P699												
			21 170 P702												
			21 Bloc P2												
			21 P474												
3001															
4202 4602		M	Mlle OVIETTE LOOF				3F	2							
6501 6701 6510			6995 BL GOUIN E #409 MTL NORD HIG 6LI												
			RE COTE #30030008 MTL-NORD												
			FRACTION DE COPROPRIETE D-135948 10 (2)												
			Occupant du grou. provincial pour 16 pi. ca.												
1001	89005519		LOT BL GOUIN E												
2002			21 170 P699												

More: Ote Orie,
Ote Orie 89005620

CERT.	EFF.	17
17-12-86	31-10-86	VB
CERT.	EFF.	367
29-1-86	1-1-86	

CERT.	EFF.	367
29-1-86	1-1-86	

More: Ote Orie,
Ote Orie 89005620

CERT.	EFF.	17
17-12-86	31-10-86	VB

CERT.	EFF.	367
29-1-86	1-1-86	

More: Ote Orie,
Ote Orie 89005620

CERT.	EFF.	17
17-12-86	31-10-86	VB

CODE	COMPTÉ	EMPLACEMENT - NOM, PROFESSION, RÉSIDENCE						CATEGORIE BÂTIMENT	SCOLAIRE			VALEUR EN DOLLARS			MUNICIPAL * REMARQUES														
		DIV. CAD.	CADASTRE	SUBDIVISION	FRONT	PROFONDEUR	SUPERFICIE		P.C.	TERR.	P.C.	TERRAIN	BÂTISSÉ	TOTAL															
2894 2896 2898 2008	89085519	21 170 P702 21 Bloc P2 21 P474 (2)				(2) 43.00 10.00 2880										<table border="1"> <tr><td>CERT.</td><td>EFF.</td><td>367</td></tr> <tr><td>29-1-86</td><td>1-1-86</td><td></td></tr> </table> I move: Oline Orlino Oline Orlino 8908520 <table border="1"> <tr><td>CERT.</td><td>EFF.</td><td>17</td></tr> <tr><td>17-12-86</td><td>31-10-86</td><td>13</td></tr> </table>	CERT.	EFF.	367	29-1-86	1-1-86		CERT.	EFF.	17	17-12-86	31-10-86	13	
CERT.	EFF.	367																											
29-1-86	1-1-86																												
CERT.	EFF.	17																											
17-12-86	31-10-86	13																											
4202 4602	Mlle DIANE NADEAU	5796 MAURICE DUPLESSIS MTL NORD HIG 1Y1					3F	2								(2)													
6601 6701 6510		RE C/PTE #30030009 MTL-NORD FRACTION DE COPROPRIETE 0.132708 Occupant du Jour provincial pour 15 pi. ca. 10 (2)																											
1001	89085520	LOT BL GOUIN E					(60)																						
2002 2004 2008 2008		21 170 P699 21 170 P702 21 Bloc P2 21 P474 (2)				(2) 26.00 31.00 2268											<table border="1"> <tr><td>CERT.</td><td>EFF.</td><td>367</td></tr> <tr><td>29-1-86</td><td>1-1-86</td><td></td></tr> </table> I move: Oline Orlino Oline Orlino 8908520 <table border="1"> <tr><td>CERT.</td><td>EFF.</td><td>17</td></tr> <tr><td>17-12-86</td><td>31-10-86</td><td>13</td></tr> </table>	CERT.	EFF.	367	29-1-86	1-1-86		CERT.	EFF.	17	17-12-86	31-10-86	13
CERT.	EFF.	367																											
29-1-86	1-1-86																												
CERT.	EFF.	17																											
17-12-86	31-10-86	13																											
4201 4601 4202 4602	M GILLES LAPOINTE MME LISE RANGER	6995 GOUIN E #609 MTL NORD HIG 6L1					1F 2F	2 2									(2)												
6601 6701 6510		RE C/PTE #30030011 MTL-NORD FRACTION DE COPROPRIETE 0.106815 Occupant du Jour provincial pour 12 pi. ca. 8 (2)																											
1001	89085521	LOT BL GOUIN E				(2) 28.00 37.00 2488																							
2002 2004 2008 2008		21 170 P699 21 170 P702 21 Bloc P2 21 P474 (2)				(2) 28.00 37.00 2488											<table border="1"> <tr><td>CERT.</td><td>EFF.</td><td>367</td></tr> <tr><td>29-1-86</td><td>1-1-86</td><td></td></tr> </table> I move: Oline Orlino Oline Orlino 8908520 <table border="1"> <tr><td>CERT.</td><td>EFF.</td><td>17</td></tr> <tr><td>17-12-86</td><td>31-10-86</td><td>13</td></tr> </table>	CERT.	EFF.	367	29-1-86	1-1-86		CERT.	EFF.	17	17-12-86	31-10-86	13
CERT.	EFF.	367																											
29-1-86	1-1-86																												
CERT.	EFF.	17																											
17-12-86	31-10-86	13																											
4201 4601	M FRANCESCO MARIANI	6995 BL GOUIN E #709 MTL NORD HIG 6L1 2985 Pelcourt, Longueuil J4M 1Z9 (0122 # 5321 AC 9/12/86)					1F	2								(2)													
6601 6701 6510		RE C/PTE #30030012 MTL-NORD FRACTION DE COPROPRIETE 0.113285 Occupant du Jour provincial pour 13 pi. ca. 9 (2)																											
1001	89085522	LOT BL GOUIN E				(2) 28.00 37.00 2488																							
2002 2004 2008 2008		21 170 P699 21 170 P702 21 Bloc P2 21 P474 (2)				(2) 28.00 37.00 2488											<table border="1"> <tr><td>CERT.</td><td>EFF.</td><td>367</td></tr> <tr><td>29-1-86</td><td>1-1-86</td><td></td></tr> </table> I move: Oline Orlino Oline Orlino 8908520 <table border="1"> <tr><td>CERT.</td><td>EFF.</td><td>17</td></tr> <tr><td>17-12-86</td><td>31-10-86</td><td>13</td></tr> </table>	CERT.	EFF.	367	29-1-86	1-1-86		CERT.	EFF.	17	17-12-86	31-10-86	13
CERT.	EFF.	367																											
29-1-86	1-1-86																												
CERT.	EFF.	17																											
17-12-86	31-10-86	13																											
4201 4601	Mlle SUZANNE BEDARD	6995 BL GOUIN E #809 MONTREAL HIG 6L1					3F	2								(2)													
6601 6701 6510		RE C/PTE #30030013 MTL-NORD FRACTION DE COPROPRIETE 0.113285 Occupant du Jour provincial pour 13 pi. ca. 9 (2)																											

CODE	COMPTE	EMPLACEMENT - NOM, PROFESSION, RÉSIDENCE					CATEGORIE BÂTIMENT	SCOLAIRE		VALEUR EN DOLLARS			MUNICIPAL	REMARQUES	
		DIV. CAD	CADASTRE	SUBDIVISION	FRONT	PROFONDEUR		SUPERFICIE	TERR	P. C.	TERRAIN	BÂTISSE			TOTAL
1001	89005523	LOT BL GOVIN E					(60)								
2002	A177465	21	170	P699											
2004	4-3-86	21	170	P702											
2008		21	Bloc P2												
2009		21	P474												
3001															
4201		MME RITA PELOQUIN-BRALEY					2F								
4601		6995 BL GOVIN E #909 MTL NORD HIG 6LI													
6001		RE CPTÉ #30030014 MTL-NORD													
6701		FRACTION DE COPROPRIÉTÉ G.116528													
6510		Occupant du jour provincial pour 12 pi. ca.													
1001	89005524	LOT BL GOVIN E					(60)								
2002		21	170	P699											
2004		21	170	P702											
2008		21	Bloc P2												
2009		21	P474 (2)												
3001															
4204		MME HUGUETTE RANGER-LANTHIER					2F								
4604		6995 BOUL GOVIN E #1009 MTL NORD HIG 6LI													
6001		RE CPTÉ #30030015 MTL-NORD													
6701		FRACTION DE COPROPRIÉTÉ G.116528													
6510		Occupant du jour provincial pour 13 pi. ca.													
1001	89005525	LOT BL GOVIN E					(60)								
2002		21	170	P699											
2004		21	170	P702											
2008		21	Bloc P2												
2009		21	P474												
3001															
4202		MME LISE CHOINIERE					3F								
4602		6995 BL GOVIN E #1004 MTL NORD HIG 6LI													
6001		RE CPTÉ #30030016 MTL-NORD													
6701		FRACTION DE COPROPRIÉTÉ G.129462													
6510		Occupant du jour provincial pour 15 pi. ca.													
1001	89005526	LOT BL GOVIN E					(60)								
2002	A177461	21	170	P699											
2004	30-4-86	21	170	P702											
2008		21	Bloc P2												
2009		21	P474 (2)												
3001															
4201		MME NICOLE ST PIERRE					3F								
4601		6995 BL GOVIN E #904 MONTREAL NORD HIG 6LI													
6001		RE CPTÉ #30030017 MTL-NORD													
6510		Occupant du jour provincial pour 15 pi. ca.													

CODE	COMPTE	EMPLACEMENT - NOM, PROFESSION, RÉSIDENCE					CATEGORIE BÂTIMENT	SCOLAIRE		VALEUR EN DOLLARS			MUNICIPAL	REMARQUES	
		DIV CAD	CADASTRE	SUBDIVISION	FRONT	PROFONDEUR		SUPERFICIE	TERR. P. C.	TERRAIN	BÂTISSSE	TOTAL			
6701	89005526	FRACTION DE COPROPRIÉTÉ C-12946Z													
1001	89005527	LOT BL GOUIN E					4603								
2002		21 170	P699			(a) 29.00									
2004		21 170	P702			29.00									
2993		21	Blcc P2			2500									
3008		21	P474 (2)												
3001							3C	1	2B1	300	100	400			
4202		MME GILLES CAMPEAU (CARMEN LALONDE)					5F	2		200	100	300			
4602		6995 BL GOUIN E #604 MTL NORD HIG 6L1													
6001		RE CPTÉ #30030018 MTL-NORD													
6701		FRACTION DE COPROPRIÉTÉ C-11975Z													
6510		Occupant du gouv. provincial pour 1/4 fi. ca. 9 (2)													
1001	89005528	LOT BL GOUIN E					4603								
2002		21 170	P699			(a) 29.00									
2004		21 170	P702			29.00									
2993		21	Blcc P2			2500									
3008		21	P474 (2)												
3001							3C	1	2B1	300	100	400			
4202		M RAYMOND MARCIL					1F	1		200	100	300			
4602		6995 BL GOUIN E #704 MTL NORD HIG 6L1													
6001		RE CPTÉ #30030019 MTL-NORD													
6701		FRACTION DE COPROPRIÉTÉ C-11975Z 9 (2)													
6510		Occupant du gouv. provincial pour 1/4 fi. ca.													
1001	89005529	LOT BL GOUIN E					4603								
2002		21 170	P699			(a) 28.00									
2004		21 170	P702			28.00									
2993		21	Blcc P2			2500									
3008		21	P474 (2)												
3001							3C	1	2B1	300	100	400			
4202		M JEAN JACQUES MARCIL					1F	2		400	100	500			
4602		6995 BL GOUIN E #604 MTL NORD HIG 6L1													
6001		RE CPTÉ #30030020 MTL-NORD													
6701		FRACTION DE COPROPRIÉTÉ C-15535Z 12 (2)													
6510		Occupant du gouv. provincial pour 1/8 fi. ca.													
1001	89005530	LOT BL GOUIN E					4603								
2002		21 170	P699			(a) 33.00									
2004		21 170	P702			33.00									
2993		21	Blcc P2			2900									
3008		21	P474 (2)												
3001							3C	2	2B1	300	100	400			
4202										200	100	300			

CODE	COMPTE	EMPLACEMENT - NOM, PROFESSION, RÉSIDENCE	DIV. CAD.	CADASTRE	SUBDIVISION	FRONT	PROFONDEUR	SUPERFICIE	CATEGORIE BÂTIMENT	SCOLAIRE		VALEUR EN DOLLARS			MUNICIPAL	REMARQUES
										TERR. P. C.	TERRAIN	BÂTISSE	TOTAL			
4201 4601 6001 6701 6510	89005530	M. CLAUDE GÉLINAS 6995 BL GOUIN E #304 MTL NORD HIG 6LI RE CPTÉ #30030021 MTL-NORD FRACTION DE COPROPRIÉTÉ C-132703 Occupant du jour provincial pour 15 pi. ca. 10							1F							
1001 2002 2004 2005 2006 3001	89005531	LOT BL GOUIN E 21 170 P699 21 170 P702 21 Bloc P2 21 P494 (2)						33.00 42.00 2750	160							
4201 4601 6001 6701 6510	M. FRANÇOIS PAQUIN 745 ST FORTIER #206 V ST LAURENT HIG 5A9 6995 Gouin E. HIG 2A2 F1222 #5521 22/7/86 RE CPTÉ #30030022 MTL-NORD FRACTION DE COPROPRIÉTÉ C-132703 Occupant du jour provincial pour 15 pi. ca. 10 (2)								1							
1001 2002 2004 2005 2006 3001	89005532	LOT BL GOUIN E 21 170 P699 21 170 P702 21 Bloc P2 21 P494 (2)						33.00 42.00 2750	160							
4203 4603 4204 4604 6001 6701 6510	M. RICHARD ESPOSITO 6995 BL GOUIN E #304 MTL NORD HIG 6LI MME COLETTE DUMAIS 6995 BL GOUIN E #304 MTL NORD HIG 6LI RE CPTÉ #30030023 MTL-NORD FRACTION DE COPROPRIÉTÉ C-129465 Occupant du jour provincial pour 15 pi. ca. 10 (2)								1F 2F							
1001 2002 2004 2005 2006 3001	89005533	LOT BL GOUIN E 21 170 P699 21 170 P702 21 Bloc P2 21 P494 (2)						33.00 42.00 2750	160							
4202 4602 4203 4603 6001 6701 6510	MME RENE BLANCHET (ROBERTE GONTHIER) 6995 BL GOUIN E #204 MTL NORD HIG 6LI M. RENE BLANCHET 6995 BL GOUIN E #204 MTL NORD HIG 6LI RE CPTÉ #30030024 MTL-NORD FRACTION DE COPROPRIÉTÉ C-129465 Occupant du jour provincial pour 15 pi. ca. 10 (2)								2 1							

VERSO

CERT.	EFF.	367
29-186	1-1-86	
1 Note: Othe Othe Othe pour 89005620		
CERT.	EFF.	17
17-12-86	31-10-86	VB
1 Note: Othe Othe Othe pour 89005620		
CERT.	EFF.	17
17-12-86	31-10-86	VB
CERT.	EFF.	367
29-186	1-1-86	

89005532

1712

4201 M^o Guy Deslauriers
4001 1226 1^{er} Avenue, St. Redempteur. G05 360

2FJ1

4202 Mme Yolande Deslauriers

CERT.	REF.	367
23186	1786	

CODE	COMPTÉ	EMPLACEMENT - NOM, PROFESSION, RÉSIDENCE					CATEGORIE BÂTIMENT	SCOLAIRE		VALEUR EN DOLLARS			MUNICIPAL	REMARQUES	
		DIV. CAD.	CADASTRE	SUBDIVISION	FRONT	PROFONDEUR		SUPERFICIE	TERR.	BÂTISSE	TERRAIN	BÂTISSE			TOTAL
1001	89005534	LOT BL GOUIN E					1601								
2002		21	170	P699		(2) 29.00									
2004		21	170	P702		29.00									
2008		21	BLOC P2			2400									
3001		21	P494 (2)												
4201		M DOMENICO BRILLANTE					IF	2							
4601		6995 BOUL GOUIN E #104 MTL NORD HIG 6L1													
6001		RE COTE #30030025 MTL-NORD													
6701		FRACTION DE COPROPRIETE D.116528													
6510		Occupant du Gouv. provincial pour 13 pi. ca. 9 (2)													
1001	89005535	LOT BL GOUIN E					1601								
2002	A 116637	21	170	P699		(2) 29.00									
2004		21	170	P702		29.00									
2008	20.5.86.	21	BLOC P2			2400									
3001		21	P494 (2)												
4202		M LIONEL HURTUBISE, POMPIER					IF	2							
4602		6995 BL GOUIN E #905 MTL NORD HIG 6L1													
4203		MME JACQUELINE VERDI					BF	2							
4603		6995 BL GOUIN E #905 MTL NORD HIG 6L1													
6001		RE COTE #30030026 MTL-NORD													
6701		FRACTION DE COPROPRIETE D.116528													
6510		occupant du Gouv. provincial pour 13 pi. ca. 9 (2)													
1001	89005536	LOT BL GOUIN E					1601								
2002	A 179512	21	170	P699		(2) 29.00									
2004		21	170	P702		29.00									
2008	31-10-86	21	BLOC P2			2500									
3001		21	P494 (2)												
4202		MME JEAN CLAUDE RIOUX (VALERIE DEMERS)					BF	2							
4602		6995 BL GOUIN E #805 MTL NORD HIG 6L1													
6001		RE COTE #30030027 MTL-NORD													
6701		FRACTION DE COPROPRIETE D.119758 9 (2)													
6510		Occupant du Gouv. provincial pour 14 pi. ca.													
1001	89005537	LOT BL GOUIN E					1601								
2002		21	170	P699		(2) 29.00									
2004		21	170	P702		29.00									
2008		21	BLOC P2			2500									
3001		21	P494 (2)												
4202		MME JEAN CLAUDE RIOUX (VALERIE DEMERS)					BF	2							
4602		6995 BL GOUIN E #805 MTL NORD HIG 6L1													
6001		RE COTE #30030027 MTL-NORD													
6701		FRACTION DE COPROPRIETE D.119758 9 (2)													
6510		Occupant du Gouv. provincial pour 14 pi. ca.													

COMPTÉ	EMPLACEMENT - NOM, PROFESSION, RÉSIDENCE	CATEGORIE BÂTIMENT	SCOLAIRE		VALEUR EN DOLLARS			MUNICIPAL	REMARQUES
			TERR.	TERR.	TERRAIN	BÂTISSE	TOTAL		
4203 4603 6001 6701 6510	89005537 M LUCIEN BELLEFLEUR 6995 BL GOUIN E #705 MTL NORD HIG 6LI RE CPTÉ #30030028 MTL-NORD FRACTION DE COPROPRIÉTÉ 0.119752 Occupant du jour provincial pour 1/9 ^{pi} ca. 9 (2)	1F	2						
1001 2002 2004 2008	89005538 LOT 5L GOUIN E 21 170 P699 (2) 29.00 21 170 P702 37.00 21 Bloq P2 2400 21 P474 (2)								
3001		3C	1	2B1	300 200 (2) 200	100 100 100	400 300 300	T R	1 Nov: Olie Justice Olie pour 89005620 CERT. EFF. 17 11/12/86 31/10/86 V3
4202 4602 4203 4603 6001 6701 6510	Mlle FRANCOISE BOIVIN, COMMIS 6995 BL GOUIN E #605 MTL NORD HIG 6LI M GILLES BOISVERT, ASS GERANT 6995 BL GOUIN E #605 MTL NORD HIG 6LI RE CPTÉ #30030029 MTL-NORD FRACTION DE COPROPRIÉTÉ 0.116528 Occupant du jour provincial pour 1/9 ^{pi} ca. 9 (2)	3F 1F	2 2						
1001 2002 2004 2008	89005539 LOT 5L GOUIN E 21 170 P699 (2) 29.00 21 170 P702 41.00 21 Bloq P2 2800 21 P474 (2)								
3001		3C	1	2B1	300 200 (2) 200	100 100 100	400 300 300	T R	1 Nov: Olie Justice Olie pour 89005620 CERT. EFF. 17 11/12/86 31/10/86 V3
4202 4602 6001 6701 6510	MME JACQUELINE BOURQUE-GERVAIS 6995 BL GOUIN E #505 MTL NORD HIG 6LI RE CPTÉ #30030031 MTL NORD FRACTION DE COPROPRIÉTÉ 0.113288 Occupant du jour provincial pour 1/9 ^{pi} ca. 9 (2)	2F	2						
1001 2002 2004 2008	89005540 LOT 5L GOUIN E 21 170 P699 (2) 28.00 21 170 P702 41.00 21 Bloq P2 2800 21 P474 (2)								
3001		3C	1	2B1	300 200 (2) 200	100 100 100	400 300 300	T R	1 Nov: Olie Justice Olie pour 89005620 CERT. EFF. 17 11/12/86 31/10/86 V3
4201 4601 6001 6701 6510	M ARMAND ARES 55 ST SYLVESTRE #307 LONGUEUIL J4H 2B1 RE CPTÉ #30030032 MTL-NORD FRACTION DE COPROPRIÉTÉ 0.113288 Occupant du jour provincial pour 1/9 ^{pi} ca. 9 (2)	1	2						
1001	89005541 LOT 5L GOUIN E								

H. Raymond Carey

01 6955 At Carey, R. # 505 - Montreal
 9145 Secordain, St. Remond, H.R. 265 - FIDELUS 5011/16
 nonde H.C. 641

CERT.	EFF.	348
410-85	20-8-85	

CODE	COMPTE	EMPLACEMENT - NOM, PROFESSION, RÉSIDENCE						CATEGORIE BÂTIMENT	SCOLAIRE		VALEUR EN DOLLARS			MUNICIPAL *	REMARQUES
		DIV. CAD.	CADASTRE	SUBDIVISION	FRONT	PROFONDEUR	SUPERFICIE		TERR. P. C.	TERRAIN	BÂTISSE	TOTAL			
2002 2004 2008	89005541	21 170	P699			(2) 27.00									
3001		21 170	P702			24.00									
4202 4602		21 Bloc P2				2300									
6001 6701 6510		21 P474													
1001	89005542														
2002 2004 2008		21 170	P699			(2) 28.00									
3001		21 170	P702			27.00									
4202 4602		21 Bloc P2				2400									
6001 6701 6510		21 P474 (2)													
1001	89005543														
2002 2004 2008		21 170	P699			(2) 27.00									
3001		21 170	P702			26.00									
4202 4602		21 Bloc P2				2300									
6001 6701 6510		21 P474 (2)													
1001	89005544														
2002 2004 2008		21 170	P699			(2) 28.00									
3001		21 170	P702			27.00									
4202 4602		21 Bloc P2				2400									
6001 6701 6510		21 P474 (2)													

SERVICE D'ÉVALUATION

CODE	COMPTE	EMPLACEMENT - NOM, PROFESSION, RÉSIDENCE						CATEGORIE BATIMENT	VALEUR EN DOLLARS			MUNICIPAL	REMARQUES		
		DIV. CAD.	CADASTRE	SUBDIVISION	FRONT	PROFONDEUR	SUPERFICIE		TERR. P. C.	TERRAIN	BATISSE			TOTAL	
1001	89005545	LOT 6L GOUIN E						160							
2002						(2) 28.00									
2504						37.00									
2580						2400									
2608															
3001															
4202															
4602		M. GIUSEPPE F INTEGLIA, COMPTABLE						IF							
6001		6995 BL GOUIN E #406 MTL NORD HIM 6L1						2							
6701		RE C/PTE #30030037 MTL-NORD													
6510		FRACTION DE COPROPRRIETE O-113288 Occupant du jour provincial pour 13 pi ca. 9 (2)													
1001	89005546	LOT 2L GOUIN E						160							
2002						(2) 28.00									
2504						37.00									
2580						2400									
2608															
3001															
4202		MME THERESE MANELLA, DESSINATRICE						3F							
4602		6995 BL GOUIN E #506 MTL NORD HIM 6L1						2							
6001		RE C/PTE #30030038 MTL-NORD													
6701		FRACTION DE COPROPRRIETE O-113288													
6510		Occupant du jour provincial pour 13 pi ca. 9 (2)													
1001	89005547	LOT 6L GOUIN E						160							
2002						(2) 29.00									
2504						37.00									
2580						2400									
2608															
3001															
4201		MME LINA CYR						3F							
4601		7190 BEAUBIEN E #506 V D ANJOU HIM 1B2						2							
6001		RE C/PTE #30030039 MTL-NORD													
6701		FRACTION DE COPROPRRIETE O-116528 9 (2)													
6510		Occupant du jour provincial pour 13 pi ca.													
1001	89005548	LOT 6L GOUIN E						160							
2002						(2) 29.00									
2504						37.00									
2580						2400									
2608															
3001															
4205		MME MONIQUE FORTIN						3F							
4605		6995 BL GOUIN E #410 MTL NORD HIM 6L1						2							
6001		RE C/PTE #30030040 MTL-NORD 9 (2)													
6510		Occupant du jour provincial pour 13 pi ca.													

CERT.	EFF.
29-186	1-86
367	

Misc: Olie D'olive, Olie D'olive, Olie D'olive

CERT.	EFF.
17-12-86	31-10-86
17	
V.B.	

CERT.	EFF.
29-186	1-86
367	

Misc: Olie D'olive, Olie D'olive, Olie D'olive

CERT.	EFF.
17-12-86	31-10-86
17	
V.B.	

CERT.	EFF.
29-186	1-86
367	

Misc: Olie D'olive, Olie D'olive, Olie D'olive

CERT.	EFF.
17-12-86	31-10-86
17	
V.B.	

CERT.	EFF.
29-186	1-86
367	

Misc: Olie D'olive, Olie D'olive, Olie D'olive

CERT.	EFF.
17-12-86	31-10-86
17	
V.B.	

MICROFICHE 156 I-18

CODE	COMPTE	EMPLACEMENT - NOM. PROFESSION. RÉSIDENCE					CATEGORIE BÂTIMENT	SCOLAIRE		VALEUR EN DOLLARS			MUNICIPAL	REMARQUES	
		DIV. CAD.	CADASTRE	SUBDIVISION	FRONT	PROFONDEUR		SUPERFICIE	TERR.	BÂTISSE	TOTAL				
6701	89005548														
1001	89005549						4601								
2002		21	170	P699		29.00									
2004		21	170	P702		37.00									
2993		21		Bloc P2		2400									
2008		21		P494											
3001							3C	1	2B1	300	100	400	T R		
4202										200	100	300			
4602										200	100	300			
6801							3F								
6701															
6510															
1001	89005550						4601								
2002		21	170	P699		29.00									
2004		21	170	P702		37.00									
2993		21		Bloc P2		2400									
2008		21		P494 (2)											
3001							3C	1	2B1	300	100	400	T R		
4201										200	100	300			
4601										200	100	300			
6801							2F								
6701															
6510															
1001	89005551						4601								
2002		21	170	P699		(2) 26.00									
2004		21	170	P702		34.00									
2993		21		Bloc P2		2200									
2008		21		P494 (2)											
3001							3C	1	2B1	200	100	300	T R		
4201															
5701							0F6								
5702															
6801															
6701															
6510															
1001	89005552						4601								
2002		21	170	P699		(2) 25.00									
2004		21	170	P702		34.00									
2993		21		Bloc P2		2200									
2008		21		P494 (2)											

CODE	COMPTE	EMPLACEMENT - NOM, PROFESSION, RÉSIDENCE					CATEGORIE BÂTIMENT	SCOLAIRE		VALEUR EN DOLLARS			MUNICIPAL *	REMARQUES	
		DIV. CAD.	CADASTRE	SUBDIVISION	FRONT	PROFONDEUR		SUPERFICIE	TERR. P. C.	TERRAIN	BÂTISSE	TOTAL			
3001	89035552														
4202		MME PIERRETTE PARE, PROFESSEUR					2F	2							
4602		6995 BL GOUIN E #807 MTL NORD H1H 6L1													CERT. EFF. 367 29186 1186
6001		RE COTE #30030044 MTL-NORD													171286 311086 17
6701		FRACTION DE COPROPRIETE D.103578													171286 311086 17
6510		Occupant du jour provincial pour 1/8 pi.ca.													171286 311086 17
1001	89005553	LOT BL GOUIN E													
2002		21 170	P699			(2) 27.00									
2604		21 170	P702			31.00									
2990		21	Bloc P2			2300									
3008		21	P474 (2)												
3001															
4202		MR HARRY SUTHERLAND, PRESIDENT					1A	2							
4602		6995 BL GOUIN E #907 MTL NORD H1G 6L1													
6001		RE COTE #30030045 MTL-NORD													
6701		FRACTION DE COPROPRIETE D.110038													
6510		Occupant du jour provincial pour 1/8 pi.ca.													
1001	89005554	LOT BL GOUIN E													
2002		21 170	P699			(2) 25.00									
2604		21 170	P702			31.00									
2990		21	Bloc P2			2200									
3008		21	P474 (2)												
3001															
4202		MME THERESE PARENT					3F	2							
4602		6995 BL GOUIN E #1007 MTL NORD H1G 6L1													
6001		RE COTE #30030046 MTL-NORD													
6701		FRACTION DE COPROPRIETE D.103578													
6510		Occupant du jour provincial pour 1/8 pi.ca.													
1001	89005555	LOT BL GOUIN E													
2002		21 170	P699			(2) 23.00									
2604		21 170	P702			42.00									
2990		21	Bloc P2			2700									
3008		21	P474 (2)												
3001															
4202		MME OLIVETTE TAILLEUR-BEGIN					2F	2							
4602		6995 BL GOUIN E #110 MTL NORD H1G 6L1													
6001		RE COTE #30030047 MTL-NORD													
6701		FRACTION DE COPROPRIETE D.129468 10 (2)													
6510		Occupant du jour provincial pour 1/8 pi.ca.													
1001	89035556	LOT BL GOUIN E													

CODE	COMPTE	EMPLACEMENT - NOM, PROFESSION, RÉSIDENCE					CATEGORIE BÂTIMENT	SCOLAIRE		VALEUR EN DOLLARS			MUNICIPAL *	REMARQUES
		DIV. CAD.	CADASTRE	SUBDIVISION	FRONT	PROFONDEUR		SUPERFICIE	TERR. P. C.	TERRAIN	BÂTISSÉ	TOTAL		
2302 2504 2608 3001	89005556	21 170 21 170 21 Bloc P2 21 P474 (2)	P699 P702			(2) 32.00 42.00 2700	3C	1	2B1	300 200	100 100	400 300		CERT. EFF. 367 29-186/1-86 Mme: Olie Olie, Olie pour 89005556
4201 4601	MLLE SIMONNE BEAUCHAMPS 6995 BL GOUIN E #1010 MTL NORD HIG 6LI						3F	2		(2) 200	100	300	(2)	CERT. EFF. 17 17-1286/31-10-86
6601 6701 6510	RE CPTÉ #30030048 MTL-NORD FRACTION DE COPROPRIÉTÉ O.139178 Occupant du jour provincial pour 15 pi. ca. 10 (2)													VERS
1001	89005557	LOT BL GOUIN E												
2302 2504 2608 3001		21 170 21 170 21 Bloc P2 21 P474 (2)	P699 P702			(2) 33.00 42.00 2800	3C	1	2B1	300 200	100 100	400 300		CERT. EFF. 367 29-186/1-86 Mme: Olie Olie, Olie pour 89005557
4201 4601	M DENIS TREPANIER 6995 BL GOUIN E #910 MTL NORD HIG 6LI						1F	2		(2) 200	100	300	(2)	CERT. EFF. 17 17-1286/31-10-86
6601 6701 6510	RE CPTÉ #30030049 MTL-NORD FRACTION DE COPROPRIÉTÉ O.132708 Occupant du jour provincial pour 15 pi. ca. 10 (2)													
1001	89005558	LOT BL GOUIN E												
2302 2504 2608 3001		21 170 21 170 21 Bloc P2 21 P474 (2)	P699 P702			(2) 32.00 42.00 2800	3C	1	2B1	300 200	100 100	400 300		CERT. EFF. 367 29-1-86/1-86 Mme: Olie Olie, Olie pour 89005558
4201 4601	MME COLETTE PROTEAU VIAU 6995 BL GOUIN E #810 MONTREAL NORD HIG 6LI						2F	2		(2) 200	100	300	(2)	CERT. EFF. 17 17-1286/31-10-86
6601 6701 6510	RE CPTÉ #30030050 MTL-NORD FRACTION DE COPROPRIÉTÉ O.132708 Occupant du jour provincial pour 15 pi. ca. 10 (2)													
1001	89005559	LOT BL GOUIN E												
2302 2504 2608 3001		21 170 21 170 21 Bloc P2 21 P474 (2)	P699 P702			(2) 29.00 37.00 2500	3C	1	2B1	300 200	100 100	400 300		CERT. EFF. 367 29-1-86/1-86 Mme: Olie Olie, Olie pour 89005559
4201 4601	MR HERBERT BRALEY 6995 BL GOUIN E #710 HIG 6LI						1A	1		(2) 200	100	300	(2)	CERT. EFF. 17 17-1286/31-10-86
6601 6701 6510	RE CPTÉ #30030051 MTL-NORD FRACTION DE COPROPRIÉTÉ O.119758 Occupant du jour provincial pour 11 pi. ca. 9 (2)													

89005559

IFT2

4201 M. Gene Mahew
 4601 6995 Bl. Guim E # 710
 Montreal-Dond HIG 641

89005556

IFT2

4201 M. Paul Emile Durand
 4601 408 Fabre Joliette JBE 272

89005556

2FI1

4201 Mme Monique Chartrand-Grenier
 4601 6995 Bl. Guim E. # 1010
 Mt. Nord HIG 641

2FI2

4202 Mme Rita Cardinal

ANNULE

CRAT	EFF	A
25-9-84	1-26	LB

CRAT	EFF	A
25-9-84	1-26	LB

CRAT	EFF	A
13-12-83	9-10-83	358

CODE	COMPTE	EMPLACEMENT - NOM, PROFESSION, RÉSIDENCE						CATEGORIE BÂTIMENT	VALEUR EN DOLLARS			MUNICIPAL *	REMARQUES	
		DIV. CAD.	CADASTRE	SUBDIVISION	FRONT	PROFONDEUR	SUPERFICIE		TERRAIN	BÂTISSE	TOTAL			
1001	89005560	LOT BL GOUIN E						4601						
2002	A173477	21	170	P699			31.00							
2004	4-7-86	21	170	P702			40.00							
2005		21	Blue P2				26.00							
2008		21	P474 (2)											
3001								3C	1	2B1	300	100	400	
4202		M MICHEL SYLVESTRE						IF	2		200	100	300	
4602		6995 BL GOUIN E #610 MTL NORD HIG 6L1									200	100	300	
6001		RE COTE #30030052 MTL-NORD												
6701		FRACTION DE COPROPRIETE 0.126238												
6510		Occupant du jour provincial pour 4 fi. ca. 10 (2)												
1001	89005561	LOT BL GOUIN E						4601						
2002		21	170	P699			31.00							
2004		21	170	P702			40.00							
2005		21	Blue P2				26.00							
2008		21	P474 (2)											
3001								3C	1	2B1	300	100	400	
4202		MME HUGUETTE BOISVERT, ENSEIGNANTE						3F	2		200	100	300	
4602		6995 BL GOUIN E #211 MTL NORD HIG 6L1									200	100	300	
6001		RE COTE #30030053 MTL-NORD												
6701		FRACTION DE COPROPRIETE 0.126238 10 (2)												
6510		Occupant du jour provincial pour 4 fi. ca.												
1001	89005562	LOT BL GOUIN E						4601						
2002	A174652	21	170	P699			(1) 31.00							
2004	21-10-86	21	170	P702			40.00							
2005		21	Blue P2				26.00							
2008		21	P474 (2)											
3001								3C	1	2B1	300	100	400	
4202		MME LUCILLE EHOND						3F	2		200	100	300	
4602		6995 BL GOUIN E #311 MTL NORD HIG 6L1									200	100	300	
6001		RE COTE #30030054 MTL-NORD												
6701		FRACTION DE COPROPRIETE 0.126238												
6510		Occupant du jour provincial pour 4 fi. ca. 10 (2)												
1001	89005563	LOT BL GOUIN E						4601						
2002		21	170	P699			(2) 26.00							
2004		21	170	P702			34.00							
2005		21	Blue P2				22.00							
2008		21	P474 (2)											
3001								3C	1	2B1	200	100	300	
4201		M MARCEL MORIN						1	2					
4601		6995 GOUIN E #411 MTL NORD HIG 6L1												
6001		RE COTE #30030055 MTL-NORD 8 (2)												
6510		Occupant du jour provincial pour 12 fi. ca.												

CODE	COMPTE	EMPLACEMENT - NOM, PROFESSION, RÉSIDENCE					CATEGORIE BÂTIMENT	SCOLAIRE		VALEUR EN DOLLARS			MUNICIPAL	REMARQUES	
		DIV. CAD.	CADASTRE	SUBDIVISION	FRONT	PROFONDEUR		SUPERFICIE	TERR. P.C.	TERRAIN	BÂTISSE	TOTAL			
6701	89005563	FRACTION DE COPROPRIETE C.106818													
1001	89005564	LOT BL GOUIN E					1601								
2002		21	170	P699		(a) 26.00									
2104		21	170	P702		34.00									
2988		21	Blce P2			2200									
3008		21	P474 (2)												
3001							3C	I	2B1	200	100	300	T R		
4202		MME MARIE REINE CARDIN					2F								
4602		6995 BL GOUIN E #511 MTL NORD HIG 6L1					2								
6001		RE COTE #30030056 MTL-NORD													
6701		FRACTION DE COPROPRIETE C.106818													
6510		Occupant du Jour Provincial pour 1/2 pi. ca. 8 (2)													
1001	89005565	LOT BL GOUIN E					1601								
2002		21	170	P699		(a) 26.00									
2104		21	170	P702		34.00									
2988		21	Blce P2			2200									
3008		21	P474 (2)												
3001							3C	I	2B1	200	100	300	T R		
4202		MME ANCIILLA LEONARDUZZI					3F								
4602		6995 BL GOUIN E #611 MTL NORD HIG 6L1					2								
4203		M VICTOR DE MONTE					1F								
4603		6995 BL GOUIN E #611 MTL NORD HIG 6L1					2								
6001		RE COTE #30030057 MTL-NORD													
6701		FRACTION DE COPROPRIETE C.106818													
6510		Occupant du Jour Provincial pour 1/2 pi. ca. 8 (2)													
1001	89005566	LOT BL GOUIN E					1601								
2002		21	170	P699		(a) 28.00									
2104		21	170	P702		37.00									
2988		21	Blce P2			2400									
3008		21	P474 (2)												
3001							3C	I	2B1	300	100	400	T R		
4202		MME JEAN LEGALL (FERNANDE GELINAS)					2F								
4603		6995 BL GOUIN E #711 MTL NORD HIG 6L1					2								
6001		RE COTE #30030058 MTL-NORD													
6701		FRACTION DE COPROPRIETE C.113288													
6510		Occupant du Jour Provincial pour 1/2 pi. ca. 9 (2)													
1001	89005567	LOT BL GOUIN E					1601								
2002		21	170	P699		(a) 25.00									
2104		21	170	P702		33.00									
2988		21	Blce P2			2100									
3008		21	P474 (2)												
3001							3C	I	2B1	300	100	400	T R		
4202		MME JEAN LEGALL (FERNANDE GELINAS)					2F								
4603		6995 BL GOUIN E #711 MTL NORD HIG 6L1					2								
6001		RE COTE #30030058 MTL-NORD													
6701		FRACTION DE COPROPRIETE C.113288													
6510		Occupant du Jour Provincial pour 1/2 pi. ca. 9 (2)													
1001	89005567	LOT BL GOUIN E					1601								
2002		21	170	P699		(a) 25.00									
2104		21	170	P702		33.00									
2988		21	Blce P2			2100									
3008		21	P474 (2)												
3001							3C	I	2B1	300	100	400	T R		
4202		MME JEAN LEGALL (FERNANDE GELINAS)					2F								
4603		6995 BL GOUIN E #711 MTL NORD HIG 6L1					2								
6001		RE COTE #30030058 MTL-NORD													
6701		FRACTION DE COPROPRIETE C.113288													
6510		Occupant du Jour Provincial pour 1/2 pi. ca. 9 (2)													

CERT.	EFF.	367
29-1-86	7-1-86	

Note: Olie partie, Olie pour 89005620

CERT.	EFF.	17
19-12-86	3-10-86	VB

CERT.	EFF.	367
29-1-86	1-1-86	

Note: Olie partie, Olie pour 89005620

CERT.	EFF.	17
17-12-86	2-10-86	VB

CERT.	EFF.	367
29-1-86	1-1-86	

Note: Olie partie, Olie pour 89005620

CERT.	EFF.	17
17-12-86	3-10-86	VB

Note: Olie partie, Olie pour 89005620

CERT.	EFF.	17
19-12-86	2-10-86	VB

CODE	COMPTE	EMPLACEMENT - NOM, PROFESSION, RÉSIDENCE					CATEGORIE BÂTIMENT	SCOLAIRE		VALEUR EN DOLLARS			MUNICIPAL	REMARQUES	
		DIV CAD	CADASTRE	SUBDIVISION	FRONT	PROFONDEUR		SUPERFICIE	TERR. P. C.	TERRAIN	BÂTISSE	TOTAL			
3601	89005567														
4252		M. CLAUDE BEAUCHAMP, MANUFACTURIER VERSO					1C	1	2B1	200	100	300	T	R	1
4602		6995 BL GOUIN E #811 MTL NORD HIG 6LI													
6501		RE CPTÉ #30030059 MTL-NORD													
6701		FRACTION DE COPROPRIÉTÉ D.100338													
6510		Occupant du Jour provincial pour 1/2 pi. ca. 8 (2)													
1001	89005568	LOT BL GOUIN E.													
2002		21 170	P699			(2) 25.00									
2004		21 170	P702			34.00									
2008		21 Bloc P2				2200									
3001		21 P474	(2)												
4201		MME RITA PELDQUIN-BRALEY					3C	1	2B1	200	100	300	T	R	1
4601		6995 BL GOUIN E #909 MTL NORD HIG 6LI													
6501		RE CPTÉ #30030060 MTL-NORD													
6701		FRACTION DE COPROPRIÉTÉ D.103578													
6510		Occupant du Jour provincial pour 1/2 pi. ca. 8 (2)													
1001	89005569	LOT BL GOUIN E													
2002		21 170	P699			(2) 26.00									
2004		21 170	P702			34.00									
2008		21 Bloc P2				2200									
3001		21 P474	(2)												
4204		M. JEAN GUY FERLAND					3C	1	2B1	200	100	300	T	R	1
4604		6995 BL GOUIN E #1011 MTL NORD HIG 6LI													
6501		RE CPTÉ #30030061 MTL-NORD													
6701		FRACTION DE COPROPRIÉTÉ D.106818													
6510		Occupant du Jour provincial pour 1/2 pi. ca. 8 (2)													
1001	89005570	LOT BL GOUIN E													
2002		21 170	P699			(2) 26.00									
2004		21 170	P702			34.00									
2008		21 Bloc P2				2200									
3001		21 P474	(2)												
4201		Mlle RACHEL BARTIL					3C	1	2B1	200	100	300	T	R	1
4601		6995 BL GOUIN E #111 HIG 6LI													
6501		RE CPTÉ #30030062 MTL-NORD													
6701		FRACTION DE COPROPRIÉTÉ D.106818													
6510		Occupant du Jour provincial pour 1/2 pi. ca. 8 (2)													
1001	89005571	LOT BL GOUIN E													

89005569

IFIR

4201 H. André Marchildon

4601 6995 Bd. Coeur E. #811, Montréal -

Nrd. H16 621

CERT.	EPP.	342
410.85	19.885	

CODE	COMPTÉ	EMPLACEMENT - NOM, PROFESSION, RESIDENCE					CATEGORIE BÂTIMENT	SCOLAIRE		VALEUR EN DOLLARS			MUNICIPAL	REMARQUES
		DIV. CAD	CADASTRE	SUBDIVISION	FRONT	PROFONDEUR		SUPERFICIE	TERR. P. C.	TERRAIN	BÂTISSE	TOTAL		
2002 2004 2006 2008 3001	89005571 A-101667 92-86	21 170 21 170 21 170 21 170	P699 P702 Bluc P2 P474 (2)			(2) 26.00 34.00 22.00	3C	1	2B1	200	100	300	T R I	CERT. EFF. 367 29-186/1-86 Mme: Julie Perle, Plus pour 89005620 CERT. EFF. 17 17-186/31-86/13
4203 4603	M DENIS RIVARD 6995 BL GOUIN E #1001 MTL NORD HIG 6LI						2F	2						
6101 6701 6510	RE CPTÉ #30030065 MTL-NORD FRACTION DE COPROPRIÉTÉ D.106813 Occupant du Jour provincial pour 13 pi. ca. 8 (2)													
1001	89005572	LOT BL GOUIN E					4601							
2002 2004 2006 2008 3001		21 170 21 170 21 170 21 170	P699 P702 Bluc P2 P474 (2)			(2) 28.00 37.00 24.00	3C	1	2B1	300 200 (2) 200	100 100	400 300 300	T R I	CERT. EFF. 367 29-186/1-86 Mme: Julie Perle Plus pour 89005620 CERT. EFF. 17 17-186/31-86/13
4204 4604	MME MICHELINE MORISSETTE ALLARD 6995 BL GOUIN E #901 MTL NORD HIG 6LI						2F	2						
6101 6701 6510	RE CPTÉ #30030066 MTL-NORD FRACTION DE COPROPRIÉTÉ D.113282 Occupant du Jour provincial pour 13 pi. ca. 9 (2)													
1001	89005573	LOT BL GOUIN E					4601							
2002 2004 2006 2008 3001		21 170 21 170 21 170 21 170	P699 P702 Bluc P2 P474 (2)			(2) 28.00 37.00 24.00	3C	1	2B1	300 200 (2) 200	100 100	400 300 300	T R I	CERT. EFF. 367 29-186/1-86 Mme: Julie Perle Plus pour 89005620 CERT. EFF. 17 17-186/31-86/13
4201 4601	MME DANIELLE LEMIRE-FILTEAU 6995 BOUL GOUIN E #801 MTL NORD HIG 6LI						2F	2						
6101 6701 6510	RE CPTÉ #30030067 MTL-NORD FRACTION DE COPROPRIÉTÉ D.113282 9 (2) Occupant du Jour provincial pour 13 pi. ca.													
1001	89005574	LOT BL GOUIN E					4601							
2002 2004 2006 2008 3001		21 170 21 170 21 170 21 170	P699 P702 Bluc P2 P474 (2)			(2) 28.00 37.00 24.00	3C	1	2B1	300 200 (2) 200	100 100	400 300 300	T R I	CERT. EFF. 367 29-186/1-86 Mme: Julie Perle Plus pour 89005620 CERT. EFF. 17 17-186/31-86/13
4201 4601	M RAPHAEL GUZZO 6995 BL GOUIN E #701 MONTREAL NORD HIG 6LI						2F	2						
6101 6701 6510	RE CPTÉ #30030068 MTL-NORD FRACTION DE COPROPRIÉTÉ D.113282 Occupant du Jour provincial pour 13 pi. ca. 9 (2)													

VERCO

89005574

3512

4201 H. Patricia Bernhardt
4601 8267 Prokhorov, St. Leonard

111249

4202 H. Jean Dadi
4602 11147 Tanguay H3L 3H4

CERT.	2000	
adults	adults	356

CODE	COMPTE	EMPLACEMENT - NOM, PROFESSION, RÉSIDENCE					CATEGORIE BÂTIMENT	SCOLAIRE		VALEUR EN DOLLARS			MUNICIPAL	REMARQUES		
		DIV. CAD	CADASTRE	SUBDIVISION	FRONT	PROFONDEUR		SUPERFICIE	TERR	P. C.	TERRAIN	BÂTISSSE			TOTAL	
1001	89005575	LOT BL GOVIN E					4601									
2002	89005575	21	170	P699												
2004	89005575	21	170	P702												
2008	89005575	21	Bloc P2													
3001	89005575	21	P474 (2)													
4203	89005575	M ROBERT SOUPRAS					IF	1								
4603	89005575	6995 EL GOVIN E #601 MTL NORD HIG 6L1														
6001	89005575	RE COTE #30030069 MTL-NORD														
6701	89005575	FRACTION DE COPROPRIETE S.116528 9 (2)														
6510	89005575	Occupant du Jour provincial Jour 73 pi. ca.														
1001	89005576	LOT BL GOVIN E					4601									
2002	89005576	21	170	P699												
2004	89005576	21	170	P702												
2008	89005576	21	Bloc P2													
3001	89005576	21	P474 (2)													
4202	89005576	M GUIDO LOMBARDI					IF	2								
4602	89005576	6995 EL GOVIN E #501 MTL NORD HIG 6L1														
4203	89005576	M LLE PIERRETTE FONTAINE					BF	2								
4603	89005576	6995 EL GOVIN E #501 MTL NORD HIG 6L1														
6001	89005576	RE COTE #30030070 MTL-NORD														
6701	89005576	FRACTION DE COPROPRIETE S.113288														
6510	89005576	Occupant du Jour provincial Jour 73 pi. ca.														
1001	89005577	LOT BL GOVIN E					4601									
2002	89005577	21	170	P699												
2004	89005577	21	170	P702												
2008	89005577	21	Bloc P2													
3001	89005577	21	P474 (2)													
4202	89005577	M ROMAN LEM MEDYNSKI					IF	2								
4602	89005577	6995 EL GOVIN E #401 MTL NORD HIG 6L1														
6001	89005577	RE COTE #30030071 MTL-NORD														
6701	89005577	FRACTION DE COPROPRIETE S.110038														
6510	89005577	Occupant du Jour provincial Jour 73 pi. ca.														
1001	89005578	LOT BL GOVIN E					4601									
2002	89005578	21	170	P699												
2004	89005578	21	170	P702												
2008	89005578	21	Bloc P2													
3001	89005578	21	P474 (2)													

CODE	COMPTE	EMPLACEMENT - NOM, PROFESSION, RÉSIDENCE					CATEGORIE D'IMMEUBLE	SCOLAIRE		VALEUR EN DOLLARS			MUNICIPAL	REMARQUES
		DIV. CAD.	CADASTRE	SUBDIVISION	FRONT	PROFONDEUR		SUPERFICIE	TERR.	P.C.	TERRAIN	BÂTISSE		
4202 4602	89005578	M	MICHEL LABROSSE	VERSO										
6501 6701 6510			6995 BL GOUIN E #301	MTL NORD	HIG 6L1		IF	I						
			RE COTE #30030072	MTL-NORD										
			FRACTION DE COPROPRIETE G-113283											
			Occupant du Jour provincial pour 13 fi. ca. 9 (2)											
1001	89005579		LOT BL GOUIN E											
2002 2004 2008			21 170	P699		(2) 28.00								
			21 170	P702		37.00								
			21 Bloc P2			2400								
			21 P474 (2)											
3001														
4201 4601			MME LIETTE LARIN											
			6995 BL GOUIN E #201	HIG 6L1			2F	I						
6501 6701 6510			RE COTE #30030073	MTL-NORD										
			FRACTION DE COPROPRIETE G-113283											
			Occupant du Jour provincial pour 13 fi. ca. 9 (2)											
1001	89005580		LOT BL GOUIN E											
2002 2004 2008			21 170	P699		(2) 27.00								
			21 170	P702		36.00								
			21 Bloc P2			2385								
			21 P474 (2)											
3001														
4201 4601			PLACEMENTS D & J BELIVEAU INC											
			6055 PL PASCAL GAGNON	MONTRÉAL NORD	HIP 1A1		CF	2						
6501 6701 6510			RE COTE #30030074	MTL-NORD										
			FRACTION DE COPROPRIETE G-113033											
			Occupant du Jour provincial pour 13 fi. ca. 8 (2)											
1001	89005581		LOT BL GOUIN E											
2002 2004 2008			21 170	P699		(2) 28.00								
			21 170	P702		37.00								
			21 Bloc P2			2400								
			21 P474 (2)											
3001														
4201 4601 4202			M GERMAIN ASSELIN											
			6995 GOUIN EST #105	MTL NORD	HIG 6L1		IF	2						
			MME JEANNINE HOULE				3F	2						
6501 6701 6510			RE COTE #30030075	MTL-NORD										
			FRACTION DE COPROPRIETE G-113283											
			Occupant du Jour provincial pour 13 fi. ca. 9 (2)											
1001	89005582		LOT BL GOUIN E											

89005578

1872

4301 H. Jean Tremblay
4601 6995 Bl. Spavin # 301 HIG-Dord
HIG 611

CFRT	REV	
211185	211185	356

CODE	COMPTÉ	EMPLACEMENT - NOM, PROFESSION, RESIDENCE					CATEGORIE BÂTIMENT	VALEUR EN DOLLARS			MUNICIPAL *	REMARQUES	
		DIV. CAD.	CADASTRE	SUBDIVISION	FRONT	PROFONDEUR		TERR. P. C.	TERRAIN	BÂTISSE			TOTAL
2802 2804 2805 2806 2808 3801	89005582	21	170	P699									CERT. EFF. 367 29-86 11-86
4203 4603		21	170	P732									11-86 31-10-86
6801 6701 6510		21	BLOC P2										17
21		21	P474 (2)										17 11-86 31-10-86
4203 4603	M REAL PAQUETTE												17
6801 6701 6510													
1801	89005583												
2802 2804 2805 2806 2808 3801		21	170	P699									CERT. EFF. 367 29-86 11-86
4203 4601		21	170	P732									17 11-86 31-10-86
6801 6701 6510		21	BLOC P2										17
21		21	P484 (2)										17 11-86 31-10-86
4201 4601	M LUIGI BARONE												17
6801 6701 6510													
1801	89005584												
2802 2804 2805 2806 2808 3801		21	170	P699									CERT. EFF. 367 29-86 11-86
4203 4603		21	170	P732									17 11-86 31-10-86
6801 6701 6510		21	BLOC P2										17
21		21	P474 (2)										17 11-86 31-10-86
4203 4603	M FERNANDE DILIELLO												17
6801 6701 6510													
1801	89005585												
2802 2804 2805 2806 2808 3801		21	170	P699									CERT. EFF. 367 29-86 11-86
4203 4603		21	170	P732									17 11-86 31-10-86
6801 6701 6510		21	BLOC P2										17
21		21	P474 (2)										17 11-86 31-10-86
4203 4603	M LUC MADELINE SACINE												17
6801 6701 6510													

CODE	COMPTE	EMPLACEMENT - NOM, PROFESSION, RÉSIDENCE						CATEGORIE BÂTIMENT	SCOLAIRE		VALEUR EN DOLLARS				MUNICIPAL	REMARQUES
		DIV CAD	CADASTRE	SUBDIVISION	FRONT	PROFONDEUR	SUPERFICIE		TERR.	P. C.	TERRAIN	BÂTISSE	TOTAL			
4204 4804	89005585	Mlle MONIQUE PACINE 6995 BL GOUIN E #906 MTL NORD HIG 6LI					3F	2								
6701 6701 6510		RE COTE #30030080 MTL-NORD FRACTION DE COPROPRIETE D.110038 Occupant du jour provincial pour 1/2 pi. ca. 8 (2)														
1001	89005586	LOT BL GOUIN E														
2002 2004 2006 2008 2008	A 19512 31-10-86	21 170 P699 21 170 P702 21 Bloc P2 21 P474 (2)					(2) 26.00 34.00 2205									
3001								3C	1	2B1	200	100	300	T R		
4202 4602 4203 4603		M WASHINGTON OLHEDO, ARCHITECTE 6995 BL GOUIN E #806 MTL NORD HIG 6LI MME WASHINGTON OLHEDO (SUZANNE DOMMELEERS) 6995 BL GOUIN E #806 MTL NORD HIG 6LI					1F 2F	2								
6501 6701 6510		RE COTE #30030081 MTL-NORD FRACTION DE COPROPRIETE D.106818 Occupant du jour provincial pour 1/2 pi. ca. 8 (2)														
1001	89005597	LOT BL GOUIN E														
2002 2004 2006 2008 2008		21 170 P699 21 170 P702 21 Bloc P2 21 P474					26.00 34.00 2205									
3001								3C	1	2B1	200	100	300	T R		
4202 4602		MME ROSE DELLAGUARDIA 6995 BL GOUIN E #706 MTL NORD HIG 6LI					2F	2								
6501 6701 6510		RE COTE #30030082 MTL-NORD FRACTION DE COPROPRIETE D.106817 Occupant du jour provincial pour 1/2 pi. ca. 8 (2)														
1001	89005588	LOT BL GOUIN E														
2002 2004 2006 2008 2008		21 170 P699 21 170 P702 21 Bloc P2 21 P474 (2)					(2) 26.00 34.00 2205									
3001								3C	1	2B1	200	100	300	T R		
4202 4602		M RONALD LEFEBVRE, TECHNICIEN 6995 BL GOUIN E #606 MTL NORD HIG 6LI					1F	2								
6501 6701 6510		RE COTE #30030083 MTL-NORD FRACTION DE COPROPRIETE D.106818 Occupant du jour provincial pour 1/2 pi. ca. 8 (2)														
1001	89005610	LOT BL GOUIN E														

ANNULÉ

CODE	COMPTE	EMPLACEMENT - NOM, PROFESSION, RESIDENCE					CATEGORIE BÂTIMENT	SCOLAIRE		VALEUR EN DOLLARS			MUNICIPAL	REMARQUES		
		DIV. CAD.	CADASTRE	SUBDIVISION	FRONT	PROFONDEUR		SUPERFICIE	TEERR	PIC	TERRAIN	BÂTISSE			TOTAL	
2602 2602 2604 2599	89005618 A/60912 24.02%	21 17L	P699		3662	IRR	26,71000								ANNULÉ 7A 1 2B1 29400 29400 TWV 1 CERT. EFF. 378 11/7/86 2/4/86 J.C. Annulé et payé sur 89005620	
		21 17E	P731		333	5015	1600									
							26,72600									
42021 46521 4702 4603 6620		MME COLACERIO MIGLIARA ANTONIETTA MIGLIARA 12440 JOSEPH EDOUARD SAMSON H4K 2N9 Mme. Suzanne Berthiaume 6935 Metman H4K 2S1 PROPRIÉTÉ SUJETTE A SURTAXE SUR TERRAIN VAGUE DESSERVI					2F 2F								CERT. EFF. 375 7/4/86 10/1/86	
1501 2502 3501	89005618 A/60912 24.02%	21 17G	P702		IRR	IRR	24300								ANNULÉ 7A 1 2B1 300 300 TWV 1 sur 89005620 CERT. EFF. 378 11/7/86 2/6/86 J.C. Annulé et payé sur 89005620	
4201 4651 4702 4603 6620		MME ANTONIETTA MIGLIARA 12440 JOSEPH EDOUARD SAMSON H4K 2N9 Mme. Suzanne Berthiaume 6935 Metman H4K 2S1 PROPRIÉTÉ SUJETTE A SURTAXE SUR TERRAIN VAGUE DESSERVI sur pages 72-A					2F 2F								CERT. EFF. 375 7/4/86 10/1/86	
1501 2602 2602 2604 2604 2599	89005710	7031	BL GOUIN E												2A 1 2B1 14100 58700 72800 TR 1	
		21 17G	P699		2640	10000	2,26600									
		21 17G	P700		1990	IRR										
4202 4602		M LUIGI FRANCESCO, COMMERCANT 7031 BL GOUIN E H1E 1A2					1F									
1501 2101 2101 2102 2102 2599	89005750	7035	BL GOUIN E												2A 1 2B1 14100 58700 72800 TR 1	
		21 17G	P700		1316	9993	1,14600									
		21 17G	P701		994	9997										
4203 4603		M QUINTO MOROSIN, DIRECTEUR 7035 EL GOUIN H1E 1A2					1F									
1501	89006000	BL GOUIN E														

CODE	COMPTÉ	EMPLACEMENT - NOM, PROFESSION, RÉSIDENCE						CATEGORIE BÂTIMENT	SCOLAIRE		VALEUR EN DOLLARS			MUNICIPAL	REMARQUES
		DIV. CAD.	CADASTRE	SUBDIVISION	FRONT	PROFONDEUR	SUPERFICIE		TERR	P. C.	TERRAIN	BÂTISSE	TOTAL		
1001	89005620														
2002	A-179512														
2002	3-1-10-86														
3001															
4201															
4601															
4202															
4602															
6620															
6620															

1001 89005620
 2002 A-179512
 2002 3-1-10-86
 3001
 4201
 4601
 4202
 4602
 6620
 6620

Lot bl. Gouin E
 21 474
 36.65 IRR
 IRR
 26,927.00
 ① VERSO (Pour cadastre)

SCOLAIRE
 TERR P. C.
 3A
 2B1
 7A
 7A

VALEUR EN DOLLARS
 TERRAIN BÂTISSE TOTAL
 31300 2028300 2066600
 29700 2528300 2558000
 29700 29700
 38300 38300

REMARQUES
 17
 1-11-86
 CERT. EFF. 388
 11/1/86 2/6/86
 Provient de 89005610 et 18
 11/1/86 11/1/86
 Mue: J. J. J. J. J.
 Proc: 89 005 5500 5588
 17
 11/1/86 11/1/86
 CERT. EFF. 388

89005620 (Cadastral)

Parc. (m ²)	Cod.	Séct.	Front	Prof.	Superficie	
2002	21	P174	35.30	1.21	26692.00	
2002				1.21		
2004	21	170	P102	20.50	43.75	177.00
2004				5.54	29.33	
2006	21	170	P699	91.17	29.33	536.00
2006				63.37	0.00	
2008	21	170	P699	93.56	79.36	3513.00
2008				1.21	40.00	
2010	21	Bloc P2		1.21	74.83	3887.00
2010				59.41	59.87	
2999						34805.00

Acc: Olie Olie. Olie Olie
 89005350 à 89005588

1110-86	3110-86	11	13
---------	---------	----	----

LIGNE	COMPTES	EMPLACEMENT - NOM, PROFESSION, RÉSIDENCE					CATEGORIE BÂTIMENT	SOLAIRE		VALEUR EN DOLLARS			MUNICIPAL	REMARQUES									
		DIV. CAD.	CADASTRE	SUBDIVISION	FRONT	PROFONDEUR		SUPERFICIE	TERR.	P.C.	TERRAIN	BÂTISSE			TOTAL								
2002 2002	89006000	21 BLOC-2			IRR	5718	12,06300								<table border="1"><tr><td>CERT.</td><td>EFF.</td><td>387</td></tr><tr><td>11/88</td><td>11/88</td><td>JE</td></tr></table>	CERT.	EFF.	387	11/88	11/88	JE		
CERT.	EFF.	387																					
11/88	11/88	JE																					
3101																							
4201 4601		PROVINCE DE QUEBEC MINS DE L ENVIRONNEMENT 5199 SHERBROOKE E HIT 3X2																					
6101 6000		BLOC #2 ARR GOVIN, BERGE DE LA RIVIERE DES PRAIRIES <i>Cad. E-01 - 12653 p.c. (comp. p.c.)</i>																					
1001	89006100	7347 BLVD GOVIN EST																					
2002 2002 2004 2499 3001		21 170	696		5000	9490	4,81000									<table border="1"><tr><td>CERT.</td><td>EFF.</td><td>385</td></tr><tr><td>11/88</td><td>11/88</td><td>JE</td></tr></table>	CERT.	EFF.	385	11/88	11/88	JE	
CERT.	EFF.	385																					
11/88	11/88	JE																					
		21 P170			50.00	301.00	15,000.00			28300	16500	44800											
4211 4611		M GILLES ROY, CHAUFFEUR 7347 BL GOVIN E N1E 1A2															<table border="1"><tr><td>CERT.</td><td>EFF.</td><td>386</td></tr><tr><td>11/88</td><td>11/88</td><td>JE</td></tr></table> Ptes pour de 89006600	CERT.	EFF.	386	11/88	11/88	JE
CERT.	EFF.	386																					
11/88	11/88	JE																					
1001	89006400 <i>A-12623</i>	⁶⁰⁵ 7052 BLVD GOVIN EST																					
2002 2502 2004 2499 3001		21 P170			5700	48560	22,74000																
		21 170	PI		700	8600	60200																
							23,34200																
4204 4604		VERSO M JOSEPH LAURIN 615 CH LAC TAUPÉAU ST-MICHEL-DES-SAINTS JOK 3B3																					
5600		<i>Propriété sujette à surtaxe sur terrain vague desservi</i>																					
1001	89006600	LOT BL GOVIN E																					
2002 3001		21 P170			5000	30000	15,00000																
4201 4601		M GILLES ROY, CHAUFFEUR 7347 BL GOVIN E N1E 1A2																					
6600		PROPRIÉTÉ SUJETTE À SURTAXE SUR TERRAIN VAGUE DESSERVI																					
1001	89006750	LOT BL GOVIN E																					
2002 2002		21 170	703		9987	IRR	44,45600																
					10000	43236																	
3101																							
		MICROFICHE 157 H-01																					

89006400

IFI 1

4001 M. Gellan Roy

4001 7047 bl. Guin. St. HIE 1A2

IFI 1

4002 M. Quinte Morosin

4002 7035 bl. Guin. St. HIE 1A2

IFI 2

4003 M. Jean Pierre Nallaire

4003 3240 Tracy, Royal H7E 1L8

CERT.	EFF.	A
11/15/70	25/3/70	381

CODE	COMPTE	EMPLACEMENT - NOM, PROFESSION, RÉSIDENCE						CATEGORIE BATIMENT	SCOLAIRE		VALEUR EN DOLLARS			MUNICIPAL *	REMARQUES
		DIV CAD	CADASTRE	SUBDIVISION	FRONT	PROFONDEUR	SUPERFICIE		TERR. P. C.	TERRAIN	BÂTISSE	TOTAL			
4201 4601 6620	89006750	LES DEVELOPPEMENTS INTERNATIONAUX LA VIGIE LTEE 7075 BL GOUIN E H1E 1A2					CF	0							
		PROPRIETE SUJETTE A SURTAXE SUR TERRAIN VAGUE DESSERVI													
1001	89506800	LOT BL GOUIN E													
2002 2002 2004 2004 2999		21 P170		18217	43238	86,32700									
		IRR			48494										
		21 P165		9220	48494	31,74700									
				7981	51027										
						118,07400									
3001								7B	2	2B1	265500		265500	TVV	
4201 4601 6620		96825 CANADA LTEE 2320 EST FLEURY H2B 1K9					CF	1							
		PROPRIETE SUJETTE A SURTAXE SUR TERRAIN VAGUE DESSERVI													
1001	89006810	LOT BL GOUIN E													
2002 2002		21 P294		15502	24475	37,89500									
				15367	24606										
3001								7A	2	2B1	224400		224400	TVV 1	
4201 4601 6620		LES DEVELOPPEMENTS INTERNATIONAUX LA VIGIE LTEE 7075 BL GOUIN E H1E 1A2					CF	1							
		PROPRIETE SUJETTE A SURTAXE SUR TERRAIN VAGUE DESSERVI													
1001	89006815	LOT ARR BL GOUIN E													
2002 2002		21 P294		15367	2421	3,65700									
				15361	2333										
3001								7A	2	2B1	5300		5300	TVV	
4201 4601 6620		BANQUE CONTINENTALE DU CANADA 600 OUEST DORCHESTER #100 H3B 1N4					CF	1							
		PROPRIETE SUJETTE A SURTAXE SUR TERRAIN VAGUE DESSERVI													
1001	89006830	LOT BL GOUIN E													
2002 2002		21 195		IRR	IRR	41,10700									
				IRR	19531										
3001								7A	2	2B1	222000		222000	TVV 1	

89006750

9FII

4201 Collège Marie-Victorin
4601 7000 bl Marie-Victorin HIG 256

CERT.	EFF.	28
21-1-87	1-1-86	<i>[Signature]</i>

89006810

9FII

4201 Collège Marie-Victorin
4601 7000 bl Marie-Victorin HIG 256

CERT.	EFF.	28
21-1-87	1-1-86	<i>[Signature]</i>

CODE	COMPTE	EMPLACEMENT - NOM, PROFESSION, RÉSIDENCE					CATEGORIE BÂTIMENT	SCOLAIRE		VALEUR EN DOLLARS			MUNICIPAL *	REMARQUES	
		DIV CAD	CADASTRE	SUBDIVISION	FRONT	PROFONDEUR		SUPERFICIE	TERR P/C	TERRAIN	BÂTISSE	TOTAL			
4201 4601	89006830	LES DEVELOPPEMENTS INTERNATIONAUX LA VIGIE LTÉE 7075 BL GOUIN E H1E 1A2 VERSO					CF								
6620		PROPRIETE SUJETTE A SURTAXE SUR TERRAIN VAGUE DESSERVI													
1001	89006840	LOT BL GOUIN E					KG11								
2002 2002		21 186			15502 15213	18373 18504				28,50100					
3001		VERSO													
4201 4601		LES DEVELOPPEMENTS INTERNATIONAUX LA VIGIE LTÉE 7075 BL GOUIN E H1E 1A2					CF								
6620		PROPRIETE SUJETTE A SURTAXE SUR TERRAIN VAGUE DESSERVI													
1001	89008200	LOT BL GOUIN E					KG11								
2002 2002 2004 2004 2006 2006 2006		21 165	982		6000	7000 7870				4,46100					
2004 2004 2006 2006		21 165	983		1325	7870 8100				1,05800					
2006 2006		21 P165			7403	31300 28709				22,61700					
2006 2006					IRR					28,13600					
3001								7A	1 281	38800		38800	TVV 1		
4206 4606		M JEAN SANSOUCY, ADM 1243 ST HUBERT H2L 3Y8					IF								
6620		PROPRIETE SUJETTE A SURTAXE SUR TERRAIN VAGUE DESSERVI													
1001	89008400	LOT BLVD GOUIN EST					KG11								
2002 2002 2004 2004 2006 2006 2006		21 165	984		4967	8100 8800				4,19700					
2004 2004 2006 2006		21 165	15-1		1033	8800				1,06500					
2006 2006		21 P165			1388	28709 12000				13,45100					
2006 2006					IRR					18,71300					
3001								7A	1 281	28300		28300	TVV 1		
4212 4612		MME JEAN SANSOUCY-(YOLANDE SARAZIN) 1243 ST HUBERT H2L 3Y8					5F								
6620		PROPRIETE SUJETTE A SURTAXE SUR TERRAIN VAGUE DESSERVI													
1001	89008450	LOT BL GOUIN E					KG11								
MICROFICHE 157 J-01															

89006830

89006840

9FE1

9FE1

4201 Collège Marie-Victorin
4661 7000 bl Marie-Victorin HIG 256

4201 Collège Marie-Victorin
4601 7000 bl Marie-Victorin HIG 256

CERT.	EFF.	28
21/1/88	11/1/88	28

CERT.	EFF.	28
21/1/88	11/1/88	28

AEB20

AEB20

CODE	COMPTE	EMPLACEMENT - NOM, PROFESSION, RÉSIDENCE						CATEGORIE BÂTIMENT	SCOLAIRE		VALEUR EN DOLLARS			MUNICIPAL	REMARQUES
		DIV. CAD.	CADASTRE	SUBDIVISION	FRONT	PROFONDEUR	SUPERFICIE		TERR. P. C.	TERRAIN	BATISSE	TOTAL			
2002 2002	89008450	21 165	905	IRP	20971 11010	28,99900									
3001							6B	2B1	65200			65200	E06	204-3	
4201 4601		LA VILLE DE MONTRÉAL - SERVICE DE LA GESTION IMMOBILIERE 507 PLACE D'ARMES #300 MONTRÉAL H2Y 2W8						9F	1						
6001		PARC													
1001	89008600	LOT BL GOUIN E													
2002 2002		21 P164		15400 IRR	16000 13750	25,07900									
3001							6B	2B1	56400			56400	E04	204-1	
4211 4611		PROVINCE DE QUÉBEC MINS DE LA VOIRIE 255 BL CREMAZIE E #800 H2M 1L5						9F	1						
1001	89008850	LOT BL GOUIN E													
2002 2002		21 P164		7530 3920	15000 IRR	8,64300									
3001							6B	2B1	19400			19400	E04	204-1	
4201 4601		PROVINCE DE QUÉBEC MINS DE LA VOIRIE 255 BL CREMAZIE E #800 H2M 1L5						9F	1						
1001	89009000	LOT BL GOUIN E													
2002 2002		21 P164		13400 17000	14500	22,04000									
3001							6B	2B1	66600			66600	E04	204-1	
4201 4601		PROVINCE DE QUÉBEC MINS DE LA VOIRIE 255 BL CREMAZIE E #800 H2M 1L5						9F	1						
1001	89009600	LOT BL GOUIN E													
2002 2002		21 P164		4800	14500	6,96000									
3001							6B	2B1	21000			21000	E04	204-1	
4201 4601		PROVINCE DE QUÉBEC MINS DE LA VOIRIE 255 BL CREMAZIE E #800 H2M 1L5						9F	1						
1001	89009620	LOT BL GOUIN E													
		MICROFICHE 157 K-01													

CODE	COMPTE	EMPLACEMENT - NOM, PROFESSION, RÉSIDENCE					CATEGORIE BÂTIMENT	SCOLAIRE		VALEUR EN DOLLARS			MUNICIPAL *	REMARQUES	
		DIV. CAD.	CADASTRE	SUBDIVISION	FRONT	PROFONDEUR		SUPERFICIE	TERR. P.C.	TERRAIN	BÂTISSE	TOTAL			
2002	89089620	21	P164		4800	14500	6,96000								
3001								6B	2B1	21000		21000	ED4	204-1	
4201		PROVINCE DE QUEBEC MINS DE LA VOIRIE					9F	1							
4601		255 BL CREMAZIE E #800 H2M ILS													
1001	89010000	LGT BL GOVIN E													
2002		21	164	1	6000	14500	8,70000								
2002						13850									
2004		21	164	P2	550	14500	75400								
2004					490										
2999							9,45400								
3001								6B	2B1	28500		28500	ED9	204-1	
4201		PROVINCE DE QUEBEC MINS DE LA VOIRIE					9F	1							
4601		255 BL CREMAZIE E #800 H2M ILS													
1001	89010010	ARR 7191 BL GOVIN E													
2002		21	164	P2		7,35200									
3001								1A	2B1	17600	2200	19800	ED4	204-1	
4201		PROVINCE DE QUEBEC MINS DE LA VOIRIE					9F	1							
4601		255 BL CREMAZIE E #800 H2M ILS													
6001		FUTURE AUTOROUTE 25													
1001	89010200	7225-29 BL GOVIN E													
2002		21	P162		7000	12500	8,75000								
3001								2C	1 2B1	17600	53300	70900	T R	1	
4204		MME JEAN RENE MATHIEU (AURORE PEPIN)					5F	1							
4604		7225 BL GOVIN E H1E 1A2													
1001	89010700	7215-17 BL GOVIN E													
2002		21	P162		9945	12500	11,93300								
2002					9820										
3001								2B	1 2B1	27600	19600	47200	T R	1	
4201		MME ELISE COUILLARD-FORTIN, USUFRUITIERE					8F	1							
4601		7215 BL GOVIN E H1E 1A2													

CODE	COMPTE	EMPLACEMENT - NOM, PROFESSION, RESIDENCE					CATEGORIE BÂTIMENT	SCOLAIRE	VALEUR EN DOLLARS			MUNICIPAL	REMARQUES	
		DIV. CAD.	CADASTRE	SUBDIVISION	FRONT	PROFONDEUR			SUPERFICIE	TERR. P. C.	TERRAIN			BATISSE
1001	89011400													
2002														
3001														
4204														
4604														
1001	89011800													
2002														
2002														
3001														
4204														
4604														
1001	89012500													
2002														
2002														
2004														
2004														
3999														
3001														
4211														
4611														
1001	89012900													
2002														
2004														
2999														
3001														
4201														
4601														
4202														
1001	89013100													
2002														
2004														
2999														
3001														

MICROFICHE 157 M-01

399
2188 235 de Jell
Plus forté par
99013100

399
2188 235 de Jell
Plus forté de
99012900

CODE	COMTE	EMPLACEMENT - NOM PROFESSION, RÉSIDENCE					C	S	CATEGORIE D'IMMEUBLE	SCOLAIRE		VALEUR EN DOLLARS			MUNICIPAL	REMARQUES		
		DIV CAD	CADASTRE	SUBDIVISION	FRONT	PROFONDEUR				SUPERFICIE	TERR	P.C.	TERRAIN	BÂTIMENT			TOTAL	
4204 4604	89013100	MME MARCEL BRUNELLE (GISELE JULIEN)	7265 BL GOUIN E NIE 1A2							SF								
			VERS0															
1101	89013300		7275 BL GOUIN E							401								
2002		21 160	P12		900	12500												
2104		21 160	11		2500	12500												
2106		21 160	10		2500	12500												
2009		21 160	9		2500	12500												
2599																		
3001										22	1 ZB1	21000	48000	69000	T R 1			
4201 4601		MME NORBERT PATENAUDE (CLAIRE PERIN)	7275 EL GOUIN E NIE 1A2							2F								
1001	89013600		7225 BL GOUIN E							401								
2002		21 160	8		2400	12500												
2004		21 160	7		2400	12500												
2006		21 160	P6		1200	12500												
2599																		
3001										2A	1 ZB1	15100	31900	47000	T R 1			
4204 4604		MME PIERRE PAUL GRANGER (LUCIE DEPELTEAU)	7285 BL GOUIN E NIE 1A2							SF								
1001	89013900		7305 BL GOUIN E							401								
2002		21 160	P6		1200	12500												
2104		21 160	5		2400	12500												
2106		21 160	4		2400	12500												
2599																		
3001										2A	1 ZB1	13000	25000	38000	T R 1			
4202 4602		MME CECILE RIVARD JULIEN	7305 GOUIN E NIE 1A2							2F								
1001	89014100		7315 BL GOUIN E							401								
2002		21 160	3		2400	12500												
2104		21 160	P2		1200	12500												
2599																		
3001										2A	1 ZB1	7800	18200	26000	T R 1			
4201 4601		MME JOYANNE FRENCH	7423 BL GOUIN EST NIE 2A6							3F								
4202 4602		Mlle Renette Picard	7315 Bl. Gouin E NIE 1A7							3F								

REV. 1986	REV. 1985	406
REV. 1984	REV. 1983	366

REV. 1986	REV. 1985	366
REV. 1984	REV. 1983	366

89013100

2FII

4201 Mme Pierrette Bravin

4601 7265 Avenue E HIE 1A2

1FII

4202 m. Yves Vachon

CERT.	EFF.	294
3/4/01	13/6/02	je

CODE	COMPTE	EMPLACEMENT - NOM, PROFESSION, RÉSIDENCE						CATEGORIE BÂTIMENT	SCOLAIRE		VALEUR EN DOLLARS			MUNICIPAL	REMARQUES
		DIV. CAD	CADASTRE	SUBDIVISION	FRONT	PROFONDEUR	SUPERFICIE		TERR P.C.	TERRAIN	BÂTISSE	TOTAL			
1001	89014200	7325 BL GOUIN E						1011							
2002		21 160	P2		1200	12500									
2004		21 160	1		2400	12500									
2999						4,50000									
3001								2A	1 2B1	9100	18600	27700	T R 1		
4211		M ANICET LEBREUX, RELEVEUR DE COMPTE													
4311		7325 BL GOUIN E HIE 1A7													
1001	89014400	7345 BL GOUIN E						1011							
2002		21 P159			10500	10000									
3001								2A	1 2B1	24200	41900	65600	T R 1		
4204		M MARCEL BERNARD, MARCHAND													
4604		7345 BL GOUIN E HIE 1A7													
1001	89014610	7355 BL GOUIN E						1011							
2002		21 P159				5,12100									
3001								7A	1 2B1	9900		9900	T W		
4201		M LUCIEN MARQUIS													
4601		8140 BL GOUIN E HIE 1B7													
6670		PROPRIÉTÉ SUJETTE A SURTAXE SUR TERRAIN VAGUE DESSERVI													
1001	89014620	7355 LOT BL GOUIN E						1011							
2002		21 159	135		7475	10500									
2002		21 159			7900	8600									
3001		21 159			391.00	40.00									
4201		M LUCIEN MARQUIS													
4601		8140 BL GOUIN E HIE 1B7													
6670		PROPRIÉTÉ SUJETTE A SURTAXE SUR TERRAIN VAGUE DESSERVI													
1001	89014630	LOT BL GOUIN E						1011							
2002		21 159	136		7514	8600									
2002		21 159			7456	6714									
3001		21 159			74.56	40.00									
4201		M LUCIEN MARQUIS													
4601		8140 BL GOUIN E HIE 1B7													
6670		PROPRIÉTÉ SUJETTE A SURTAXE SUR TERRAIN VAGUE DESSERVI													
1001	89014630	LOT BL GOUIN E						1011							
2002		21 159	136		7514	8600									
2002		21 159			7456	6714									
3001		21 159			74.56	40.00									
4201		M LUCIEN MARQUIS													
4601		8140 BL GOUIN E HIE 1B7													
6670		PROPRIÉTÉ SUJETTE A SURTAXE SUR TERRAIN VAGUE DESSERVI													

CODE	COMPTE	EMPLACEMENT - NOM, PROFESSION, RÉSIDENCE						CATEGORIE BÂTIMENT	SCOLAIRE		VALEUR EN DOLLARS			MUNICIPAL	REMARQUES
		DIV. CAD	CADASTRE	SUBDIVISION	FRONT	PROFONDEUR	SUPERFICIE		TERR	P. C.	TERRAIN	BÂTISSE	TOTAL		
4201 4601	89014630	M LUCIEN MARQUIS 8140 BL GOUIN E H1E 187						1F							
6620		PROPRIETE SUJETTE A SURTAXE SUR TERRAIN VAGUE DESSERVI													
1001	89014900	7375 BL GOUIN E													
2002		21 P157			8000	12000	9,60000								
3001									2A	1 2B1	22100	12900	35000	T R 1	
4201 4601		MME ANTOINETTE CHARETTE-THIBODEAU 1606 SHERBROOKE E H2K 183						2F							
4202 4602		MME ALICE CHARETTE-LANDRY 2001 MARIE ANNE E H2H 1M5						8F							
4203 4204 4604		MME BLANCHE CHARETTE-CHARTRAND M PAUL CHARETTE 4682 AV PAPINEAU H2H 1V3						8F 1F							
5701 5702 5703		SUCCESSION T A CHARETTE ATT M PAUL CHARETTE 2001 MARIE ANNE MONTREAL H2H 1M5													
1001	89014960	LOT BL GOUIN E													
2002 2002		21 P154			2500	9000	1,96900								
3001									7A	2 2B1	4600		4600	T V 1	
4201 4601		16418923 QUEBEC INC 7900 MARCO POLO H1E 255						CF							
6620		PROPRIETE SUJETTE A SURTAXE SUR TERRAIN VAGUE DESSERVI													
1001	89015100	QUEST 7395 BL GOUIN E													
2002		21 154 3			2900	9350	2,55200								
2002						9560									
2004		21 154 2			2500	9560	2,41700								
2004						9780									
2006		21 154 1			2500	9780	2,47200								
2006						10800									
2999							7,44100								
3001									2E	2 2B1	14300	9600	23900	T R 1	
4201 4601		1641-8923 QUEBEC INC 7900 MARCO POLO H1E 255						CF							
1001	69015400	<i>ohet</i> 7395 BL GOUIN E													

COTE	COMPTE	EMPLACEMENT - NOM, PROFESSION, RÉSIDENCE					CATEGORIE BÂTIMENT	SCOLAIRE		VALEUR EN DOLLARS			MUNICIPAL	REMARQUES	
		DIV CAD	CADASTRE	SUBDIVISION	FRONT	PROFONDEUR		SUPERFICIE	TERR P.C.	TERRAIN	BÂTISSE	TOTAL			
2002	89015400	21	P154		5000	13000	5,17500								
2002					5050	10700									
3001															
4201		16418923	QUEBEC INC												
4601		7900	MARCO POLO	HIE 25E											
2000		<i>Propriété fixée à paraxe sur terrain vague desservi</i>													
1001	89015500	7403-07	BL GOUIN E												
2002		21	154	4	4550	10700	5,19200								
2002					5170	10686									
2004		21	156	3	3550	10686	3,30300								
2004						10650									
2999							8,49500								
3001															
4211		CLAUDE PION													
4611		7407	BL GOUIN E	HIE 1A7											
1001	89015600		BL GOUIN E												
2002		21	BLOC-S		IRR	IRR	35,98700								
2002					21191	IRR									
3001															
4201		PROVINCE DE QUEBEC	MINS DE L'ENVIRONNEMENT												
4601		5199	SHERBROOKE E	MIT 3X2											
6001			RUE POUR LE PONT DE L'ILE ROCHON												
6002			BLOC NS ARRIERE BL GOUIN												
1001	89015700	7425-29	BL GOUIN E												
2002		21	156	4	2240	10730	2,11600								
2002					1680	10960									
2004		21	156	2	7708	8900	7,66900								
2004					7708	11000									
2999							9,78500								
3001															
4201		ARMAND RICHARD													
4601		7425	BL GOUIN E	HIE 1A7											
89015750		<i>Vous page 82 A</i>													
89015800															
1001	89015900	7435	BL GOUIN E												
2002		21	153	PI	13427	13960	17,22500								
2002					13820	11630									

CODE	COMPTE	EMPLACEMENT - NOM, PROFESSION, RESIDENCE					CATEGORIE BATIMENT	SCOLAIRE		VALEUR EN DOLLARS			MUNICIPAL	REMARQUES	
		DIV. CAD.	CADASTRE	SUBDIVISION	FRONT	PROFONDEUR		SUPERFICIE	TERR. P. C.	TERRAIN	BÂTISSE	TOTAL			
1001	89015750	7435 BL. GOUIN EST													
2002	A. Madu 12-9-86	21	156	1	12.79	116.30					1,474.00			Provient de 89015900	
2004		21	153	1-2	13.00	114.30					6,785.00			CERT. 399 12-9-86/18-86 JLL	
2999					55.25	116.31					6,785.00				
					57.97	125.92					8,259.00				
3001		VERSO													
4201		M. Bruno Orlando Funaro					IF	2							
4601		7060 Verdier, St-Léonard HIS 2H2													
1001	89015800	BL. GOUIN EST													
2002		21	153	1-1	79.00	125.92					10,479.00			Provient de 89015900	
3001					80.71	139.60								CERT. 399 12-9-86/18-86 JLL	
4201		M. Bruno Orlando Funaro					IF	2							
4601		7060 Verdier, St-Léonard HIS 2H2													
6620		Propriété sujette à surtaxe sur terrain vague desservi													

89015750

IFI2

4201 M. Francesco Schenbre

4601 6135 Robert St-Leonard

CRAT.	EFF.	A
121276	12 9 86	LB

CODE	COMPTE	EMPLACEMENT - NOM, PROFESSION, RESIDENCE						CATEGORIE BÂTIMENT	SCOLAIRE		VALEUR EN DOLLARS			MUNICIPAL	REMARQUES	
		DIV CAD	CADASTRE	SUBDIVISION	FRONT	PROFONDEUR	SUPERFICIE		TERR.	P.C.	TERRAIN	BATISSE	TOTAL			
2554	89015900	21 156	1	1275	11630	1,47400										
2004				1300	11430											
2999						18,69900										
3001		ANNULÉ														
4201		M BRUNO ORLANDO FUNARO						IF	2							
4601		7869 VERDIER ST LEONARD HIS 2H2														
1001	89016000	7453 BL GOUIN E														
2002		21 153	306													
2002				7550	14531	11,01700										
3001				7031	16400											
4211		MME JACQUELINE BEAUCHAMP						3F	1							
4611		7453 BL GOUIN E HIE 1A7														
1001	89016200	7465 BL GOUIN E														
2002		21 153	P302													
2002				3919	15581	6,71900										
3001				4515	IRR											
4205		M ROCH TREMBLAY, COMPTABLE						IF	1							
4605		7465 BL GOUIN E HIE 1A7														
1001	89016250	7467 BL GOUIN E														
2002		21 153	P302													
2002				4081	IRR	5,57400										
3001				3497	15141											
4201		MME NOELLA LACROIX						2F	1							
4601		7467 BL GOUIN E HIE 1A7														
1001	89016300	LOT BL GOUIN E														
2002		21 153	303													
2002				6657	15141	10,12900										
3001				6909	14767											
4201		M ROCH TREMBLAY, COMPTABLE						IF	1							
4601		7465 GOUIN E HIE 1A7														
6620		PROPRIETE SUJETTE A SURTAXE SUR TERRAIN VAGUE DESSERVI														

CERT. 398
 2-4-86 1-1-86
 399
 12-9-86 4-8-86
 annulé après sur
 89015800 + 89015750

CODE	COMPTE	EMPLACEMENT - NOM, PROFESSION, RÉSIDENCE						CATEGORIE BÂTIMENT	SCOLAIRE		VALEUR EN DOLLARS			MUNICIPAL	REMARQUES
		DIV. CAD	CADASTRE	SUBDIVISION	FRONT	PROFONDEUR	SUPERFICIE		TERR. P.C.	TERRAIN	BÂTISSE	TOTAL			
1001	89016500	7483 BL GOUIN E													
2002		21 150	453		7009	16200	11,34000								
2002					7000										
3001								2A	1 2B1	15700	45900	62600	T R I		
4201		M JEAN CLAUDE BEDARD						IF	1						
4601		7483 BL GOUIN E H1E 1A7													
	89016600	voir page 84-A													
1001	89016700	LOT BLVD GOUIN EST													
2002		21 P150			6015	16200	9,90000								
2002					6000	16800									
3001								6B	2B1	22300		22300	E06 204-3		
4201		LA VILLE DE MONTRÉAL - SERVICE DE LA GESTION IMMOBILIERE						OF	1						
4601		507 PLACE D'ARMES #300 MONTRÉAL H2Y 2W8													
1001	89016800	7505 BL GOUIN E													
2002		21 150	454		6000	16400	9,96000								
2002						16800									
3001								2B	1 2B1	14400	35600	50000	T R I		
4212		MME EUGENE LEVESQUE (MURIELLE ROUSSEAU)						5F	1						
4612		7505 BL GOUIN E H1E 1A7													
1001	89017100	7515 BL GOUIN E													
2002		21 148	2		7600	16800	12,84400								
2002					IRR	17000									
3001								2A	1 2B1	23600	48000	71600	T R I		
4204		M FRANCOIS BELISLE, JARDINIER						IF	1						
4604		7515 BL GOUIN E H1E 1A7													
1001	89017200	7525 BL GOUIN E													
2002		21 148	1		4000	19200	7,68000								
2004		21 P148			200	19200	38400								
2999							8,06400								
3001								2A	1 2B1	14000	24500	38500	T R I		
4201		M GIUSEPPE NAPOLITANO						IF	1						
4601		7525 BL GOUIN E H1E 1A7													

VERSÒ

89017200

1FE1

4201 M. André Gougeon 7/3

4601 7525 Guin E. HIE 1A7

3FE1

4202 Mlle Johanne Turgeon 7/3

CERT.	EFF.	348
41683	28883	

CODF	COMPTE	EMPLACEMENT - NOM, PROFESSION, RÉSIDENCE					CATEGORIE BÂTIMENT	SCOLAIRE		VALEUR EN DOLLARS			MUNICIPAL	REMARQUES
		DIV. CAD.	CADASTRE	SUBDIVISION	FRONT	PROFONDEUR		SUPERFICIE	TERR. P. C.	TERRAIN	BÂTISSE	TOTAL		
1001	89016600			Lot Arr. Boul. Gouin										
2002		21	HLOC	6	60.66	188.73	11,014.00							
2002					60.60									
3001														
4201				Gouvernement du Québec - Ministère de l'Environnement				9F	1					
4601				5199 Sherbrooke Est H1T 3X1										
								6B	2B1	8,900.		8,900.	E 04	204-01

proc. de remplassage

CERT.	ESP.	gm
11/18/87	11/18/87	49

CODE	COMPTE	EMPLACEMENT - NOM, PROFESSION, RÉSIDENCE						CATEGORIE BÂTIMENT	SCOLAIRE		VALEUR EN DOLLARS			MUNICIPAL	REMARQUES
		DIV. CAD.	CADASTRE	SUBDIVISION	FRONT	PROFONDEUR	SUPERFICIE		TERR.	P. C.	TERRAIN	BÂTISSE	TOTAL		
1001	89017400	7535 BL GOUIN E						1011							
2002		21 P147													
3001															
4204		MME BERNARD SANCHE (GERMAINE HUM)													
4604		7535 BL GOUIN E H1E 1A7													
1001	89017450	LOT BL GOUIN E						1011							
2002		21 147 1			3100	16000									
3001															
4215		M GASTON CHAMAILLARD, CONSEILLER													
4615		7555 BL GOUIN E H1E 1A7													
6620		PROPRIETE SUJETTE A SURTAXE SUR TERRAIN VAGUE DESSERVI													
1001	89017500	7555 BL GOUIN E						1011							
2002		21 143 733			11227	16000									
2002		IRR			16200										
3001															
4211		M GASTON CHAMAILLARD, CONSEILLER													
4611		7555 BL GOUIN E H1E 1A7													
1001	89017900	7565 BL GOUIN E						1011							
2002		21 P143			7000	18000									
2002						17200									
3001															
4201		LA VILLE DE MONTRÉAL - SERVICE DE LA GESTION IMMOBILIERE													
4601		527 PLACE D'ARMES #300 MONTRÉAL H2Y 2W8													
1001	89018100	7569 BL GOUIN E						1011							
2002		21 143 732			13600	15000									
3001															
4204		M MARCEL DESJARDINS													
4604		7569 BL GOUIN E H1E 1A7													
1001	89018115	7565 BL GOUIN E						1011							

CODE	COMPTE	EMPLACEMENT - NOM, PROFESSION, RESIDENCE					CATEGORIE BÂTIMENT	SCOLAIRE		VALEUR EN DOLLARS			MUNICIPAL	REMARQUES		
		DIV. CAD.	CADASTRE	SUBDIVISION	FRONT	PROFONDEUR		SUPERFICIE	TERR. P.I.C.	TERRAIN	BÂTISSE	TOTAL				
2002 2002	89018115	21	P142		7200	17900	12,25800									
3001						16150		ZA	1	2B1	22400	33600	56000	T R 1		
4202 4202 4234		Mlle MARIE ANNE PAQUET S/6 7585 GOUIN E HIE 1A7 Mlle LEONIE PAQUET 1/6														
1001 2002 2002	89018120				7595 BL GOUIN E											
3001		21	142	555	5050	16150	7,88800									
4204 4204 4207 4210 4610		Mlle CARMEN LECLERC, CAISSIERE 7595 BL GOUIN E HIE 1A7 Mlle EVANGELINE LECLERC, INSTITUTRICE Mlle LILLIANNE LECLERC, INSTITUTRICE 7595 BL GOUIN E														
1001 2002 2002	89018200 A171541 16-10-86				7607 BL GOUIN E											
3001		21	P142		5830 5800	15400 15000	8,81600									
4201 4601 4202 4602		M RICHARD PAQUETTE 7607 BL GOUIN E HIE 1A7 Mlle JOHANNE GUADAGNO 7627 BL GOUIN E HIE 1A7														
1001 2002 3001	89018400				7615 BL GOUIN E											
4213 4613		21	P142		3500	13000	4,55000									
1001 2002 2002 3001	89018700	JEAN RENE LABEL 7615 BL GOUIN E HIE 1A7														
2002 2002 2002		21	P142	594	75439500	13000	975000	5,85000								
3001		21	P142		3600	13000	3,90000									
							9,75000									
								11500			11500					
								11500	1	2B1	11500	25500	37000	T R 1		
								11500			187500	199000				

CERT. EFF. 7
21-86/161086/L.R.

CERT. EFF.
21/2/86/161086/377

CERT. EFF.
21/10/85/11180/556

CERT. EFF. 4005
2996/1-7-86/V3

CODE	COMTE	EMPLACEMENT - NOM, PROFESSION, RESIDENCE					CATEGORIE BÂTIMENT	SCOLAIRE		VALEUR EN DOLLARS			MUNICIPAL	REMARQUES	
		DIV. CAD.	CADASTRE	SUBDIVISION	FRONT	PROFONDEUR		SUPERFICIE	TERR. P. C.	TERRAIN	BÂTISSE	TOTAL			
4201 4601 6620	89016700	MME ELENORA PUNO-ARATO 8929 PRIMOT ST LEONARD H1R 3A8					2F								
		<i>Propriété payée à l'usage du terrain vague des environs</i>													
1001 2002 3101	89018900	LOT BL GOUIN E 21 141 335 2200 5000 1,25000													
								68	2B1	5600		5600		E06	204-3
4201 4601		LA VILLE DE MONTREAL - SERVICE DE LA GESTION IMMOBILIERE 507 PLACE D'ARMES #300 MONTREAL H2Y 2W8					9F								
1001 2002 2002 2003 2003 2499	89019000	7635 BL GOUIN E 21 141 336 5000 10770 4,91200 21 141 337 10000 8880 8,73000 21 141 337 10000 8580 8,73000													
3001								2A	1 2B1	31400 31400	153100 151600	185000 183000		T R 1	
4205 4605		M DONATO DI TULLIO, AVOCAT 7635 BL GOUIN E H1E 1A7					1F								
1001 2004 2004	89019200	7645-47 BL GOUIN E 21 141 338 10000 8580 8,24000 21 141 338 10000 7900 7900													
3001								2B	1 2B1	19000	18000	37000		T R 1	
4201 4601		M DONATO DI TULLIO 7633 BL GOUIN EST H1E 1A7					1F								
1001 2002 2002	89019500	7665 BL GOUIN E 21 141 339 10000 7900 8,42500 21 141 339 10000 8950 8950													
3001								2A	1 2B1	19900	89600	109500		T R 1	
4201 4601		M CHARLES LEGNE 7665 EST BL GOUIN H1E 1A7					1F								
1001 2002 2002	89019700	7663 BL GOUIN E 21 141 6500 15000 9,16500 21 141 6500 13200 13200													
		MICROFICHE 157 G-52													

CODE	COMPTÉ	EMPLACEMENT - NOM, PROFESSION, RESIDENCE					CATEGORIE D'IMMEUBLE	SCOLAIRE	VALEUR EN DOLLARS			MUNICIPAL	REMARQUES		
		DIV. CAD.	CADASTRE	SUBDIVISION	FRONT	PROFONDEUR			SUPERFICIE	TERR.	BÂTISSE			TOTAL	
3001	89019700														
4201	A-163375	M RICARDO RICK CORSILLI, GEPANT					IF	1	281	16900	28100	45000	T	R	1
4601	4-4-86	7683 BL GOUIN E H1E 2A2													
		VERSO													
1001	89019600	7675 BL GOUIN E													
2002		21	141	378		10000					12779	12,73700			
3001															
4201		M FRANCO BORSSELLINO					IF	1	281	25000	121800	146800	T	R	1
4601		7675 BL GOUIN E RIV PRAIRIES H1E 1A2 2A2 <i>Ann (5000) 112850</i>													
4202		MME FRANCO BORSSELLINO (NINETTA TRIASSI)					2F	1							
4602		7675 BL GOUIN E RIV PRAIRIES H1E 1A2 2A2 <i>Ann (5000) 112850</i>													
1001	89019900	7695 BL GOUIN E													
2002		21	139	2		5550					13200	7,93900			
2002						5800					13000				
3001															
4201		M SAMUEL J MILLER, JOURNALIER					IF	1	281	16900	32500	48900	T	R	1
4603		7695 BL GOUIN E H1E 1A2													
1001	89019905	7705 BL GOUIN E													
2002		21	139	4		4050					13000	5,04600			
2002											12500				
3001															
4201		MME LUCIEN TREMBLAY (NICHELINE THEROUX)					2F	1	281	11500	48700	60200	T	R	1
4601		7705 BL GOUIN E H1E 2A2													
1001	89020200	7715 BL GOUIN E													
2002		21	139	5		7800					12500	8,15000			
2002						TRP					11250				
3001															
4202		M JEAN CHARLES BOURASSA 475					IF	1	281	19900	50300	70200	T	R	1
4602		7715 BL GOUIN E H1E 2A2													
4203		MME NICOLE BOULIANNE 175					7F	1							
4603		7715 BL GOUIN E H1E 2A2													
1001	89020400	7727 BL GOUIN E													
		MICROFICHE 157 H-02													

89019700

IFI

4001 M. Jacques Delisle

4601 7685 St. Louis HIE 202
10240 de Montigny H2B 215 FIDE 5666711914

CERT	EFF	381
10/5/82	7/1/82	

CODE	COMPTE	EMPLACEMENT - NOM, PROFESSION, RÉSIDENCE						CATEGORIE BÂTIMENT	SCOLAIRE		VALEUR EN DOLLARS			MUNICIPAL *	REMARQUES	
		DIV. CAD.	CADASTRE	SUBDIVISION	FRONT	PROFONDEUR	SUPERFICIE		TERR. P.C.	TERRAIN	BÂTISSE	TOTAL				
2002 2002	89020400	21	139	1	5140 IRR	11250 10600	5,65000									
3001								2B	1	2B1	14400	26300	40700	T R 1		
4201 4601		M RAYMOND PARIZEAU, GERANT 7727 BL GOUIN E H1E 2A2						IF	1							
1001	89020700				7735 BL GOUIN E			K021								
2002 2002		21	139	3	5100	10600 12000	5,54000									
3001								2A	1	2B1	15400	48900	64300	T R 1		
4203 4603		MME MICHELINE LARIN 7735 BL GOUIN E H1E 2A2						3F	2							
1001	89020800				7745 BL GOUIN E			K021								
2002 2002		21	P138		2900	12080 11750	3,41700									
3001								2A	1	2B1	8300 6300	2800 17200	30300 25500	T R 1	01/05/11/06 258	
4211 4611		MME DENISE VIEL, GERANTE 7745 BL GOUIN E H1E 2A2						3F	1							
1001	89020900				7755 BL GOUIN E			K021								
2002		21	P138		6000	11000	6,60000									
3001								2A	1	2B1	16300	19300	35600	T R 1		
4201 4601 4202		M ANDRE RACICOT 7755 BL GOUIN E H1E 2A2 MME ROLANDE RACICOT-OUELLET						IF 3F	1 1							
1001	89021000				LOT BLVD GOUIN EST			K021								
2002		21	P138		2500	7000	1,75000									
3001								6B		2B1	3900		3900	ED6 204-3		
4201 4601		LA VILLE DE MONTRÉAL - SERVICE DE LA GESTION IMMOBILIERE 507 PLACE D'ARMES #300 MONTRÉAL H2Y 2W8						9F	1							
6001		FINS PRIVÉES														
1001	89021100				7775 BOUL GOUIN E			K011								

CODE	COMPTE	EMPLACEMENT - NOM, PROFESSION, RESIDENCE					CATEGORIE RATNMENT	SCOLAIRE		VALEUR EN DOLLARS			MUNICIPAL *	REMARQUES	
		DIV. CAD.	CADASTRE	SUBDIVISION	FRONT	PROFONDEUR		SUPERFICIE	TERR. P. C.	TERRAIN	BÂTISSE	TOTAL			
2002 2002	89021100	21	136	1-P2	8879 9589	9380 10538	9,13300								
3001								2A	1	2B1	19900	82600	102500	T R 1	
4201 4201	M NORBERT DUMAS						1F	1							
					7775 GOUIN EST	H1E 2A2									
1001	89021200														
2001 2001 2002 2002 2004 2004 2999															
					7765 BL GOUIN E										
2001 2001 2002 2002 2004 2004 2999		21	136	1-P2	1200 1211	10538 10700	1,27400								
		21	136	1-1	1100	10700	1,18200								
		21	136	2	5000	10800	5,56700								
						11200									
							8,02300								
3001								2A	1	2B1	18200	72900	91100	T R 1	
4201 4601	M ANDRE RACICOT							1F	1						
					7765 BL GOUIN E	H1E 2A2									
4202 4602	M LLE ROLANDE RACICOT							3F	1						
					7765 BL GOUIN E	H1E 2A2									
1001	89021400														
2002 2002		21	137	P1385	10533	7500 7000	7,63600								
3001								2A	1	2B1	20000		20000	T R 1	
4211 4611	M FRANCOIS DUROCHER, INDUSTRIEL							1F	02						
					5191 BL GOUIN E MONTREAL NORD	H1G 6A3									
4620					PROPRIETE SUJETTE A SURTAXE SUR TERRAIN VAGUE DESSERVI										
1001	89021500														
2002 2002		21	137	P1385	10533	7500 8000	8,16300								
3101								6B		2B1	18400		18400	E06 204-3	
4201 4601	LA VILLE DE MONTREAL - SERVICE DE LA GESTION IMMOBILIERE							9F	1						
					507 PLACE D'ARMES #300 MONTREAL	H2Y 2W8									
1001	89021600														
2002 2002		21	137	1386-3	7000	8000 8333	5,70100								
					MICROFICHE 157 J-02										

			1853	
			1854	
			1855	
			1856	
			1857	
			1858	
			1859	
			1860	
			1861	
			1862	
			1863	
			1864	
			1865	
			1866	
			1867	
			1868	
			1869	
			1870	
			1871	
			1872	
			1873	
			1874	
			1875	
			1876	
			1877	
			1878	
			1879	
			1880	
			1881	
			1882	
			1883	
			1884	
			1885	
			1886	
			1887	
			1888	
			1889	
			1890	
			1891	
			1892	
			1893	
			1894	
			1895	
			1896	
			1897	
			1898	
			1899	
			1900	
1	1000	1000	1000	1000
2	1000	1000	1000	1000
3	1000	1000	1000	1000
4	1000	1000	1000	1000
5	1000	1000	1000	1000
6	1000	1000	1000	1000
7	1000	1000	1000	1000
8	1000	1000	1000	1000
9	1000	1000	1000	1000
10	1000	1000	1000	1000
11	1000	1000	1000	1000
12	1000	1000	1000	1000
13	1000	1000	1000	1000
14	1000	1000	1000	1000
15	1000	1000	1000	1000
16	1000	1000	1000	1000
17	1000	1000	1000	1000
18	1000	1000	1000	1000
19	1000	1000	1000	1000
20	1000	1000	1000	1000
21	1000	1000	1000	1000
22	1000	1000	1000	1000
23	1000	1000	1000	1000
24	1000	1000	1000	1000
25	1000	1000	1000	1000
26	1000	1000	1000	1000
27	1000	1000	1000	1000
28	1000	1000	1000	1000
29	1000	1000	1000	1000
30	1000	1000	1000	1000
31	1000	1000	1000	1000
32	1000	1000	1000	1000
33	1000	1000	1000	1000
34	1000	1000	1000	1000
35	1000	1000	1000	1000
36	1000	1000	1000	1000
37	1000	1000	1000	1000
38	1000	1000	1000	1000
39	1000	1000	1000	1000
40	1000	1000	1000	1000
41	1000	1000	1000	1000
42	1000	1000	1000	1000
43	1000	1000	1000	1000
44	1000	1000	1000	1000
45	1000	1000	1000	1000
46	1000	1000	1000	1000
47	1000	1000	1000	1000
48	1000	1000	1000	1000
49	1000	1000	1000	1000
50	1000	1000	1000	1000
51	1000	1000	1000	1000
52	1000	1000	1000	1000
53	1000	1000	1000	1000
54	1000	1000	1000	1000
55	1000	1000	1000	1000
56	1000	1000	1000	1000
57	1000	1000	1000	1000
58	1000	1000	1000	1000
59	1000	1000	1000	1000
60	1000	1000	1000	1000
61	1000	1000	1000	1000
62	1000	1000	1000	1000
63	1000	1000	1000	1000
64	1000	1000	1000	1000
65	1000	1000	1000	1000
66	1000	1000	1000	1000
67	1000	1000	1000	1000
68	1000	1000	1000	1000
69	1000	1000	1000	1000
70	1000	1000	1000	1000
71	1000	1000	1000	1000
72	1000	1000	1000	1000
73	1000	1000	1000	1000
74	1000	1000	1000	1000
75	1000	1000	1000	1000
76	1000	1000	1000	1000
77	1000	1000	1000	1000
78	1000	1000	1000	1000
79	1000	1000	1000	1000
80	1000	1000	1000	1000
81	1000	1000	1000	1000
82	1000	1000	1000	1000
83	1000	1000	1000	1000
84	1000	1000	1000	1000
85	1000	1000	1000	1000
86	1000	1000	1000	1000
87	1000	1000	1000	1000
88	1000	1000	1000	1000
89	1000	1000	1000	1000
90	1000	1000	1000	1000
91	1000	1000	1000	1000
92	1000	1000	1000	1000
93	1000	1000	1000	1000
94	1000	1000	1000	1000
95	1000	1000	1000	1000
96	1000	1000	1000	1000
97	1000	1000	1000	1000
98	1000	1000	1000	1000
99	1000	1000	1000	1000
100	1000	1000	1000	1000

CODE	COMPTÉ	EMPLACEMENT - NOM, PROFESSION, RÉSIDENCE						CATEGORIE BÂTIMENT	SCOLAIRE	VALEUR EN DOLLARS			MUNICIPAL	REMARQUES	
		DIV. CAD.	CADASTRE	SUBDIVISION	FRONT	PROFONDEUR	SUPERFICIE			TERR. P. C.	TERRAIN	BÂTISSE			TOTAL
3101 4201 4601	89021600							68	281	14300		14300	ED6	204-3	
		VILLE DE MONTRÉAL SERVICE DE LA GESTION IMMOBILIERE 507 PL D'ARMES #300 H2Y 2W8													
1001 2002 2002	89021625			21 137	1386-2	7000	8333 8666	4021				5,93500			
		LOT BL GOUIN E													
3001 4201 4601	89021625							68	281	14900		14900	ED6	204-3	
		LA VILLE DE MONTRÉAL - SERVICE DE LA GESTION IMMOBILIERE 507 PLACE D'ARMES #300 MONTREAL H2Y 2W8													
1001 2002 2002	89021650			21 137	1386-1	7066	6666 9000	4021				6,22600			
		LOT BL GOUIN E													
3001 4201 4601	89021650							68	281	15600		15600	ED6	204-3	
		LA VILLE DE MONTRÉAL - SERVICE DE LA GESTION IMMOBILIERE 507 PLACE D'ARMES #300 MONTREAL H2Y 2W8													
1001 2002 2002 2004 2599	89021800			21 P136		19310	9000 IRR 4500	4021				14,41500 10,744.00 11,95400 25,159.00 26,31900			
		LOT BL GOUIN E													
3001 4201 4601	89021800			21 P136		7000	7000 IRR 5800	68	281	56,600		56,600	ED6	204-3	
		LA VILLE DE MONTRÉAL - SERVICE DE LA GESTION IMMOBILIERE 507 PLACE D'ARMES #300 MONTREAL H2Y 2W8													
1001 2002 2002 2004 2001	89022500			21 135	11	5000	5000 5670 58,40	4021				2,86700 1,160.00 4,027.00			
		7925 BL GOUIN E													
4201 4601	89022500			21 P136		20.00	5870	2A	1 281	10,400 7500	48,500	58,900 56,000	ED6	204-3	
		M JACQUES DERY 7925 BL GOUIN E HIE 2A2													
1001	89022600							4021							
		7935 BL GOUIN E													
		MICROFICHE 197 K-02													

CERT. EFF. 17/10/86 374

Point sur 89022500

CERT. EFF. 17/10/86 374

Point sur 89021800

CODE	COMPTÉ	EMPLACEMENT - NOM, PROFESSION, RESIDENCE					SUPERFICIE	CATEGORIE D'IMMEUBLE	SCOLAIRE		VALEUR EN DOLLARS			MUNICIPAL	REMARQUES	
		DIV. CAD.	CADASTRE	SUBDIVISION	FRONT	PROFONDEUR			TERR.	TERR.	TERRAIN	BÂTISSE	TOTAL			
2102	59022605	21 135	P10		5635	IRR	2,79100									
2004		21 135	P9		123	2369	1400									
2004					000	2390										
2999							2,80500									
3001								2A	I	2B1	7400	28100	35500	T R 1		
4204		MR PHILIP A HENLEY						1A								
4604		7935 BL GOUIN E HIE 2A2														
4211		MRS PHILIP A HENLEY (MARCELLE PERARD)						1A								
4611		7935 BL GOUIN E HIE 2A2														
1001	89022700	7945-47 BL GOUIN E						1021								
2002		21 135	P9		2377	IRR	1,87300									
2004		21 135	P10		000	3231	2600									
2004					165	3210										
2999							1,89900									
3001								2B	I	2B1	4900	28100	33000	T R 1		
4214		SIMON DOIRON, CHAUFFEUR						1F								
4614		7947 BL GOUIN E HIE 2A2														
1001	89022800	7955-57 BL GOUIN E						1021								
2002		21 135	P9		2500		1,86700	D								
3001								2B	I	2B1	4900	34200	39100	T R 1		
4204		M ADRIEN CATELLIER, LAITIER						1F								
4604		7955 BL GOUIN E HIE 2A2														
1001	89022900	LOT BLVD GOUIN EST						1021								
2002		21 135	P8		1250	IRR	50000									
3001								7A	I	2B1	800		800	TVV 1		
4201		M J GLIVIER RENAUD						1F								
6620		PROPRIETE SUJETTE A SURTAXE SUR TERRAIN VAGUE DESSERVI														
1001	89023000	LOT BLVD GOUIN EST						1021								
2002		21 135	P8		1250	IRR	47500									
3001								7A	I	2B1	800		800	TVV 1		

CODE	COMPTE	EMPLACEMENT - NOM, PROFESSION, RÉSIDENCE						CATEGORIE BÂTIMENT	SCOLAIRE		VALEUR EN DOLLARS			MUNICIPAL	REMARQUES
		DIV CAD	CADASTRE	SUBDIVISION	FRONT	PROFONDEUR	SUPERFICIE		TERR	P.C.	TERRAIN	BÂTISSE	TOTAL		
4201	89023000	M J OLIVIER	RENAUD					1F							
6620		PROPRIÉTÉ SUJETTE A SURTAXE SUR TERRAIN VAGUE DESSERVI													
1001	89023100	7965 BL	GOUIN E					402							
2002		21 135	7		5000	5000	2,50000								
3001								2A	1	2B1	6600	15400	22000	T R 1	
4201		M ROBERT BOUCHARD						1							
4601		7965 BL GOUIN E HIC 154 F1222 (11-4-84) V0 5248													
4202		Mlle FRANCE BOULIANNE						3F							
1001	89023200	LOT BLVD	GOUIN EST					402							
2002		21 135	6		5000	5860	2,71500								
2002						5600									
3001								6B		2B1	6100		6100	ED6 204-3	
4201		LA VILLE DE MONTRÉAL - SERVICE DE LA GESTION IMMOBILIERE													
4601		507 PLACE D'ARMES #300 MONTRÉAL H2Y 2W8													
1001	89023300	LOT BLVD	GOUIN EST					402							
2002		21 135	5		5000	5860	2,84000								
2002						5500									
3001								6B		2B1	6400		6400	ED6 204-3	
4201		LA VILLE DE MONTRÉAL - SERVICE DE LA GESTION IMMOBILIERE													
4601		507 PLACE D'ARMES #300 MONTRÉAL H2Y 2W8													
1001	89023400	LOT BL	GOUIN E					402							
2002		21 135	4		5000	5500	2,95000								
2002						6350									
3001								6B		2B1	6600		6600	ED6 204-3	
4201		LA VILLE DE MONTRÉAL - SERVICE DE LA GESTION IMMOBILIERE													
4601		507 PLACE D'ARMES #300 MONTRÉAL H2Y 2W8													
1001	89023600	LOT BL	GOUIN E					402							
2002		21 135	3		5000	6350	3,08000								
2002						6000									
3001								6B		2B1	6900		6900	ED6 204-3	
		MICROFICHE 157 M-02													

CODE	COMPTÉ	EMPLACEMENT - NOM, PROFESSION, RÉSIDENCE						CATEGORIE BÂTIMENT	SCOLAIRE		VALEUR EN DOLLARS			MUNICIPAL	REMARQUES	
		DIV. CAD	CADASTRE	SUBDIVISION	FRONT	PROFONDEUR	SUPERFICIE		TERR.	P. C.	TERRAIN	BÂTISSE	TOTAL			
4201 4601	89023600	LA VILLE DE MONTRÉAL - SERVICE DE LA GESTION IMMOBILIERE 507 PLACE D'ARMES #300 MONTRÉAL H2Y 2W8						9F	1							
1001	89023700	LOT BL GOUIN E						4021								
2002		21 135	2		9000	6000					7,61000					
3001								6B	2B1	17100		17100	E06	204-3		
4201 4601		LA VILLE DE MONTRÉAL - SERVICE DE LA GESTION IMMOBILIERE 507 PLACE D'ARMES #300 MONTRÉAL H2Y 2W8						9F	1							
1001	89023800	LOT BL GOUIN E						4021								
2002		21 135	1		7500	14400					11,30000					
3001								6B	2B1	25400		25400	E06	204-3		
4201 4601		LA VILLE DE MONTRÉAL - SERVICE DE LA GESTION IMMOBILIERE 507 PLACE D'ARMES #300 MONTRÉAL H2Y 2W8						9F	1							
1001	89023810	8015 BL GOUIN E						4021								
2002		21 134	917-P2		5233	16114					8,92400					
2002					5517	17895										
3001								2A	1 2B1	18400	50600	69000	T R 1			
4204 4604		JEAN LOUIS PELLERIN, CHANTEUR 8015 BL GOUIN E H1E 2A2						1F	1							
1001	89023815	LOT ARR BL GOUIN						4021								
2002		21 134	917-P2		5517	3154					1,65500					
2002					5520	3155										
3001								6B	2B1	3700		3700	E06	204-3		
4201 4601		LA VILLE DE MONTRÉAL - SERVICE DE LA GESTION IMMOBILIERE 507 PLACE D'ARMES #300 MONTRÉAL H2Y 2W8						9F	1							
1001	89023820	8023 BL GOUIN E						4021								
2002		21 134	917-P1		767	17895					1,38500					
2002					810	18149										
2004		21 134	P916		6000	18149					10,42500					
2004					5203	19815										
2006		21 134	915-P2		987	19815					3,87000					
2006					2109	20946										

CODE	COMPTE	EMPLACEMENT - NOM, PROFESSION, RÉSIDENCE					SUPERFICIE	CATEGORIE BÂTIMENT	SCOLAIRE		VALEUR EN DOLLARS			MUNICIPAL	REMARQUES	
		DIV. CAD	CADASTRE	SUBDIVISION	FRONT	PROFONDEUR			TERR.	P. I. C.	TERRAIN	BÂTISSE	TOTAL			
2008 2008 2559	89023820	21 134	915-1-P2	1510 1585	20446 20987	3,12600 18,80600										
3001								2A	1	2B1	30900	80100	111000	T R I		
4211 4611		M JACQUES MILETTE, PHARMACIEN 8023 BL GOUIN E H1E 2A2						1F								
1001	89023900	LOT BL GOUIN E						102								
2001 2602		21 134	917-P1	810	3155	24300										
2002		21 134	P916	5030	3155	1,53500										
2003 2603		21 134	915-P2	5203	3105	65700										
2003 2004 2504		21 134	915-1-P2	2109 2270	3150	65700										
2004 2504		21 134	915-1-P2	7650 9600	IRR 26810	20,22600										
3001								6B		2B1	39900		39900	E06	204-3	
4201 4601		LA VILLE DE MONTRÉAL - SERVICE DE LA GESTION IMMOBILIERE 507 PLACE D'ARMES #300 MONTRÉAL H2Y 2W8						9F								
1001	89024200	LOT BL GOUIN E						102								
2002 2002		21 134	914	5000	27300 29000	14,07500										
2004 2004 2599		21 134	915-1-1	1059 1000	27120 26810	2,77500										
2004 2599						16,85000										
3001								6B		2B1	37900		37900	E06	204-3	
4201 4601		LA VILLE DE MONTRÉAL - SERVICE DE LA GESTION IMMOBILIERE 507 PLACE D'ARMES #300 MONTRÉAL H2Y 2W8						9F								
1001	89024300	LOT BL GOUIN E						102								
2002 2602		21 134	P7	4120 4137	3036 2780	1,19900										
2004 2504		21 134	P6	4137 4160	2500	1,03700										
2006 2006 2599		21 134	P5	4160 4170	1100 2700	45800										
2006 2599						2,69400										
3001								6B		2B1	6100		6100	E06	204-3	
4201 4601		LA VILLE DE MONTRÉAL - SERVICE DE LA GESTION IMMOBILIERE 507 PLACE D'ARMES #300 MONTRÉAL H2Y 2W8						9F								

CODE	COMPTE	EMPLACEMENT - NOM, PROFESSION, RESIDENCE						CATEGORIE BÂTIMENT	SCOLAIRE		VALEUR EN DOLLARS			MUNICIPAL *	REMARQUES
		DIV CAD	CADASTRE	SUBDIVISION	FRONT	PROFONDEUR	SUPERFICIE		TERR P.C.	TERRAIN	BATISSE	TOTAL			
1001	89024600	LOT 8L GOUIN E						002							
2002		21	134	P7	3750	3036									
2002						3300									
2004		21	134	P6	3750	2500									
2006		21	134	P5	3750	1800									
2999						2,79400									
3001								6B	2B1	6300		6300	ED6	204-3	
4201		LA VILLE DE MONTRÉAL - SERVICE DE LA GESTION IMMOBILIERE						9F							
4601		507 PLACE D'ARMES #300 MONTRÉAL H2Y 2W8													
6001		PARC													
7001		25 EME AVENUE													
1001	89024900	LOT 8L GOUIN E						002							
2002		21	134	913-1	4075	5750									
2004		21	134	912-1	4075	5750									
2006		21	134	P913-2	1250	4075									
2006						658									
2008		21	134	P912-2	663	4075									
2008						675									
2999						5,14400									
3001								6B	2B1	11600		11600	ED6	204-3	
4201		LA VILLE DE MONTRÉAL - SERVICE DE LA GESTION IMMOBILIERE						9F							
4601		507 PLACE D'ARMES #300 MONTRÉAL H2Y 2W8													
1001	89025100	LOT 8L GOUIN E						002							
2002		21	134	911	4075	26440									
2002						25290									
3001								6B	2B1	23700		23700	ED6	204-3	
4201		LA VILLE DE MONTRÉAL - SERVICE DE LA GESTION IMMOBILIERE						9F							
4601		507 PLACE D'ARMES #300 MONTRÉAL H2Y 2W8													
1001	89026000	LOT 8L GOUIN E						002							
2002		21	134	P910	4075	27620									
2002						26440									
3001								6B	2B1	24800		24800	ED6	204-3	
4201		LA VILLE DE MONTRÉAL - SERVICE DE LA GESTION IMMOBILIERE						9F							
4601		507 PLACE D'ARMES #300 MONTRÉAL H2Y 2W8													
MICROFICHE 157 P-02															
												PAGE	98		

CODE	COMPTE	EMPLACEMENT - NOM, PROFESSION, RÉSIDENCE						CATEGORIE BÂTIMENT	SCOLAIRE		VALEUR EN DOLLARS			MUNICIPAL *	REMARQUES
		DIV. CAD.	CADASTRE	SUBDIVISION	FRONT	PROFONDEUR	SUPERFICIE		TERR. P. C.	TERRAIN	BÂTISSE	TOTAL			
1001	89026300	LOT BL GOUIN E													
2002		21	133	1453	9200	18000	17,11200								
2002						19200									
3001								4K	2	261	20500		20500	TVV 1	
4212		SUPER MARCHÉ MERITE 1973 INC						CF							
4612		8150 BL GOUIN E MIE 187													
6220		TERRAIN DE STATIONNEMENT													
6620		PROPRIÉTÉ SUJETTE À SURTAXE SUR TERRAIN VAGUE DESSERVI													
1001	89026400	LOT BL GOUIN E						402							
2002		21	133	1452	10000	16200	17,10000								
2002						18000									
3001								6B		281	38500		38500	ED6 204-3	
4201		LA VILLE DE MONTRÉAL - SERVICE DE LA GESTION IMMOBILIÈRE						9F							
4601		507 PLACE D'ARMES #300 MONTRÉAL H2Y 2W8													
6001		PARC													
1001	89026500	LOT BL GOUIN E						402							
2002		21	133	1	2600	16200	4,03000								
2002						16000									
3001								6B		281	9100		9100	ED6 204-3	
4201		LA VILLE DE MONTRÉAL - SERVICE DE LA GESTION IMMOBILIÈRE						9F							
4601		507 PLACE D'ARMES #300 MONTRÉAL H2Y 2W8													
6001		PARC													
1001	89026600	LOT BLVD GOUIN EST						402							
2002		21	133	2	2600	15000	3,77000								
2002						14000									
3001								6B		281	8500		8500	ED6 204-3	
4201		LA VILLE DE MONTRÉAL - SERVICE DE LA GESTION IMMOBILIÈRE						9F							
4601		507 PLACE D'ARMES #300 MONTRÉAL H2Y 2W8													
6001		PARC													
1001	89026700	LOT BLVD GOUIN EST						402							
		MICROFICHE 157 8-03													

CODE	COMPTE	EMPLACEMENT - NOM, PROFESSION, RESIDENCE						CATEGORIE BÂTIMENT	SCOLAIRE		VALEUR EN DOLLARS			MUNICIPAL	REMARQUES
		DIV. CAD.	CADASTRE	SUBDIVISION	FRONT	PROFONDEUR	SUPERFICIE		TERR.	P. C.	TERRAIN	BÂTISSE	TOTAL		
2002 2002	89026700	21	133	3	2700	14000	3,64500								
3001						13000		68	2B1	8200		8200	ED6	204-3	
4201 4601		LA VILLE DE MONTRÉAL - SERVICE DE LA GESTION IMMOBILIERE 507 PLACE D'ARMES #300 MONTRÉAL H2Y 2W8						9F	1						
6001		PARC													
1001	89026800	LOT BLVD GOUIN EST													
2002		21	133	4	2700	13000	3,51000								
3001								68	2B1	7900		7900	ED6	204-3	
4201 4601		LA VILLE DE MONTRÉAL - SERVICE DE LA GESTION IMMOBILIERE 507 PLACE D'ARMES #300 MONTRÉAL H2Y 2W8						9F	1						
6001		PARC													
1001	89026900	LOT. BL GOUIN E													
2002		21	133	5-1	4000	13000	5,28000								
2004		21	133	5-2	1000	13000	1,30000								
2006		21	133	6	2600	13000	3,51000								
2006						15000									
2008		21	133	7	2600	14000	3,77000								
2008						15000									
2999							13,78000								
3001								68	2B1	31000		31000	ED6	204-3	
4201 4601		LA VILLE DE MONTRÉAL - SERVICE DE LA GESTION IMMOBILIERE 507 PLACE D'ARMES #300 MONTRÉAL H2Y 2W8						9F	1						
6001		PARC													
1001	89027300	LOT BLVD GOUIN EST													
2002		21	133	8	2600	15000	4,03000								
2002						16000									
2004		21	133	9	2600	16000	4,42000								
2004						18000									
2999							8,45000								
3001								68	2B1	19000		19000	ED6	204-3	
4201 4601		LA VILLE DE MONTRÉAL - SERVICE DE LA GESTION IMMOBILIERE 507 PLACE D'ARMES #300 MONTRÉAL H2Y 2W8						9F	1						
6001		PARC													

CODE	COMPTE	EMPLACEMENT - NOM, PROFESSION RESIDENCE						CATEGORIE BATIMENT	SCOLAIRE			VALEUR EN DOLLARS			MUNICIPAL	REMARQUES	
		DIV CAD	CADASTRE	SUBDIVISION	FRONT	PROFONDEUR	SUPERFICIE		TERR	P. I. C.	TERRAIN	BATISSE	TOTAL				
1001	89027500	8295 BL GOUIN E						4021									
2002		21	133	13	2600	18000											
2002						19000											
2004		21	133	11	2600	19000											
2004						20000											
2006		21	133	12	2600	20000											
2006						21000											
2008		21	133	13	2600	21000											
2008						22000											
2010		21	133	14	2600	22000											
2010						23000											
2999		21	133	11	5000	18500											
						20100											
3001		21	133	10	5000	22500											
						18500		4A	1	2B1	41100	47300	88400	T	S	I	
4205		M ANDRE BOISVERT, COMMERÇANT															
4605		3180 LAC CLAIR ST COME JOLIETTE JOK 280										91.100	41.300	138.400			
1001	89028400	LOT BL GOUIN E						4021									
2001		21	132	11	5000	18500											
2001						20100											
2002		21	132	13	5000	22300											
2002						18500											
2999						19,85000											
3001								7B	1	2B1	40400		40400	TV	W	I	
4201		M ANDRE BOISVERT															
4601		3180 LAC CLAIR ST COME JOLIETTE JOK 280															
6620		PROPRIETE SUJETTE A SURTAXE SUR TERRAIN VAGUE DESSERVI															
1001	89028500	8335 BL GOUIN E						4021									
2001		21	132	9	5000	22800											
2001						22500											
2002		21	132	156	3000	13630											
2002						19200											
2999						15,64500											
3001								2D	1	2B1	26300	112100	138400	T	R	I	
4201		M JOSEPH PITTARELLI															
4601		8335 BL GOUIN E #2 HIE 2P6															
4202		M SERGE MARTINEAU															
4602		8335 BL GOUIN E #2 HIE 2P6															
1001	89028700	LOT BL GOUIN E						4021									
2002		21	132	155	3280	8600											
2002					3620	9230											

CERT.	EFF.	352
32-10-85	1-1-86	

Prov. 89028400

CERT.	EFF.	352
32-10-85	1-1-86	

annule partie
sur 89037500

ANNULÉ

CODE	COMPTE	EMPLACEMENT - NOM, PROFESSION, RÉSIDENCE						CATEGORIE BÂTIMENT	SCOLAIRE		VALEUR EN DOLLARS			MUNICIPAL *	REMARQUES	
		DIV. CAD.	CADASTRE	SUBDIVISION	FRONT	PROFONDEUR	SUPERFICIE		TERR.	P. G.	TERRAIN	BÂTISSE	TOTAL			
3001	89026700							7B	1	2B1	6600		6600	TVV	1	
4201		MME MICHEL MORNEAULT (MANON OUELLET)						2								
4601		31 ALEXANDER #609 TORONTO ONTARIO M4Y 1B2														
6620		PROPRIETE SUJETTE A SURTAXE SUR TERRAIN VAGUE DESSERVI														
1001	89028800	LOT BLVD GOUIN EST														
2002		21	132	154	1000	22860	2,29300									
2002						23000										
3001								6B		2B1	5200		5200	E06	204-3	
4201		LA VILLE DE MONTRÉAL - SERVICE DE LA GESTION IMMOBILIERE						9F								
4601		507 PLACE D'ARMES #300 MONTRÉAL H2Y 2W8														
6001		FINS PRIVÉES														
1001	89028900	LOT BL GOUIN E														
2002		21	132	153	4570	7160	3,44000									
2002						7980										
3001								6B		2B1	7700		7700	E06	204-3	
4201		LA VILLE DE MONTRÉAL - SERVICE DE LA GESTION IMMOBILIERE						9F								
4601		507 PLACE D'ARMES #300 MONTRÉAL H2Y 2W8														
1001	89029000	LOT BL GOUIN E														
2002		21	132	152	3920	8740	3,22900									
2002					3695	8250										
3001								6B		2B1	7300		7300	E06	204-3	
4201		LA VILLE DE MONTRÉAL - SERVICE DE LA GESTION IMMOBILIERE						9F								
4601		507 PLACE D'ARMES #300 MONTRÉAL H2Y 2W8														
1001	89029100	LOT BL GOUIN E														
2002		21	132	151	3645	7880	3,05000									
2002						8600										
3001								6B JA	2	2B1	4000		4000	E06	204-3 1	
4201		BANQUE DE MONTRÉAL						CF								
4601		7172 BL ST LAURENT H2S 3E2														
6620		PROPRIETE SUJETTE A SURTAXE SUR TERRAIN VAGUE DESSERVI														
		MICROFICHE 157 E-03														

89029/00

9FE1

4201 Ville de Montreal Service de la Gestion

Immobilier

4601 507 R. d'Amee #300 H2Y 2W8

CERT.	EFF.	366
1786	16-10-85	

14 3 34

100 1

(15)

DE LA GESTION IMMOBILIERE

35 1

100 1

DE LA GESTION IMMOBILIERE

35 1

100 1

DE LA GESTION IMMOBILIERE

35 1

100 1

1786

(15)

CODE	COMPTE	EMPLACEMENT - NOM, PROFESSION, RÉSIDENCE					CATEGORIE BÂTIMENT	SCOLAIRE		VALEUR EN DOLLARS			MUNICIPAL *	REMARQUES	
		DIV. CAD. CADASTRE	SUBDIVISION	FRONT	PROFONDEUR	SUPERFICIE		TERR. P.C.	TERRAIN	BATISSE	TOTAL				
1001	89029200	LOT BL GOUIN E													
2002		21 132	150	4240	6250	3,48300									
2002				4550	7700										
3001							6B	2B1	7800			7800	EO6	204-3	
4201		LA VILLE DE MONTREAL - SERVICE DE LA GESTION IMMOBILIERE					9F	1							
4601		507 PLACE D'ARMES 4300 MONTREAL H2Y 2W8													
1001	89029300	8355-85 BL GOUIN E													
2002		21 132	149	8300	7000	5,28200									
2002				8160	6010										
3001							4B	1 2B1	10000	66500	76500	T C 1			
4203		MME PAULINE BEAUPRE, AGENT IMMOBILIER					3F	2							
4603		1127 DE POITOU PTE AUX TREMBLES H1B 3E8													
1001	89029400	LOT BLVD GOUIN EST													
2002		21 132	148	1000	22000	2,21500									
2002					22310										
3001							6B	2B1	1			1 E26	NOMINALE		
4204		M ALCIDE MARTIN					1F	1							
4604		8361 BL GOUIN E H1E 2P6													
1001	89029500	8375 BL GOUIN E													
2002	A-164403	21 132	5	5000	20300	10,57000									
2002	22-4-86				22000										
3001							2A	1 2B1	17000	45300	62300	T R 1			
4201		Mlle Jacqueline Beaudin					3F	1							
4601		GEORGES BOUTIN, VENDEUR 8385 BL GOUIN E H1E 2P6													
1001	89029650	8363-89 BL GOUIN E													
2002		21 132	4	5000	20300	9,32500									
2002					17000										
2004		21 132	3	5000	17000	8,45000									
2004					16800										
2006		21 132	2	5000	16800	8,20000									
2006					16000										
2999						25,97500									
3001							4A	1 2B1	43100	192200	235300	T C 1			

CERT.	EFF.
10/6/86	22/4/86
	3 25

CODE	COMPTE	EMPLACEMENT - NOM, PROFESSION, RESIDENCE						CATEGORIE BÂTIMENT	SCOLAIRE		VALEUR EN DOLLARS			MUNICIPAL	REMARQUES
		DIV. CAD.	CADASTRE	SUBDIVISION	FRONT	PROFONDEUR	SUPERFICIE		TERR. P. C.	TERRAIN	BÂTISSE	TOTAL			
4211 4611	89029650	M GEORGES BOUTIN, COIFFEUR						1F							
		8383 BL GOUIN E H1E 2P6													
1001	89030100	8405-07 BL GOUIN E						1022							
2002		21 132 1			400	16000	64000								
2004		21 131 2			5000	16000	7,31400								
2004					4600	15800									
2999							7,95400								
3001								4B	1 2B1	14300	61800	76100	T C 1		
4201 4601		MME LOUISE COULOMBE						2F							
		12745 AV PAUL DUFALDT H1E 287													
1001	89030400	8415 BL GOUIN E						1022							
2002	A-176345	21 131 1			5000	15800	8,05000								
2002	15-9-86					16400									
3001								2A	1 2B1	15500	25500	41000	T R 1		
4201 4601		M VICTOR WILLIAMS, POLICIER						1F							
		8415 BL GOUIN E H1E 2P6													
		<i>Mme Marion Rochelau</i>						2F							
1001	89030500	8425 BL GOUIN E						1022							
2002		21 P131			11600	17700	19,85000								
2302					8250	13750									
3001								4A	1 2B1	26500	92700	69200	T S 1		
4201 4601		M SERAFINO SERGIO OLIVERIO						1F							
		8425 BL GOUIN E H1E 2P6													
1001	89030600	8435 BL GOUIN E						1022							
2001		21 131 3			5800	13750	8,24000								
2001					6840	12700									
3001								2A	1 2B1	18100	14400	32500	T R 1		
4201 4601		MME CHANTAL DERY						2F							
		8435 BL GOUIN E H1E 2P6													
1001	89030900	8455 BL GOUIN E						1022							
2002		21 P130			1190	12780	16,003 00								
2602					128,40 2-70	12300	17,44000								

DEPT.	EFF.	466
12-10-86	6-27-86	R

CODE	COMPTÉ	EMPLACEMENT - NOM, PROFESSION, RÉSIDENCE						CATEGORIE BÂTIMENT	SCOLAIRE		VALEUR EN DOLLARS			MUNICIPAL	REMARQUES
		DIV. CAD.	CADASTRE	SUBDIVISION	FRONT	PROFONDEUR	SUPERFICIE		TERR. P.C.	TERRAIN	BÂTISSE	TOTAL			
4202 4602	89031700	M													
1001	89031800														
2002 2002															
3001															
4204 4604		M													
1001	89032000														
2002 2002															
3001															
4201 4601		M													
1001	89032100														
2002 2002															
3001															
4201 4601		M													
1001	89032200														
2002 2002															
3001															
4201 4601		M													
1001	89032210														
2002 2002															
3001															
4202 4602		M													
1001	89032210														
2002 2002															
3001															

CODE	COMTE	EMPLACEMENT - NOM, PROFESSION, RESIDENCE					CATEGORIE BÂTIMENT	SCOLAIRE		VALEUR EN DOLLARS			MUNICIPAL	REMARQUES
		SY. CAD.	CADASTRE	SUBDIVISION	FRONT	PROFONDEUR		SUPERFICIE	TERR. P. C.	TERRAIN	BÂTISSÉ	TOTAL		
4201 4601 6620	89032210	M HUGO VAN HERCK 8540 BL GOUIN E HIE 1C2 PROPRIETE SUJETTE A SURTAXE SUR TERRAIN VAGUE DESSERVI					IF							
1001 2002 3001	89032600	8565 BL GOUIN E 21 P126		4500	19200	8,64000								
4201 4601		M LUIGI GALANTE, ASSUREUR VIE 8565 BL GOUIN E HIE 2P6					IF							
1001 2501 2001 3001	89032700	8555 BL GOUIN E 21 P126		3500	17752 17695	6,11500								
4201 4601 4202 4602		M GUY LE BRUN 8555 BL GOUIN E HIE 2P6 MME GUY LE BRUN (DIANE ROBIDOUX) 8555 BL GOUIN E HIE 2P6					IF IF							
1001 2002 2002 3001	89032800	8545 BL GOUIN E 116 21 P126	66.30 TAX 4500	155.36 176.95 17695	1,835.00 12,86500									
4201 4601		M ROGER PARENT 8545 BL GOUIN E RIVIERE DES PRAIRIES HIE 2P6					IF							
1001 2002 2004 2599 3001	89032900	8575 BL GOUIN E 21 P122 21 P126		200 4300	19200 19200	38400 8,25600 8,64000								
4203 4603 4204 4604		M CLAUDE LALONDE, CONSEILLER 8575 BL GOUIN E HIE 2P6 MME CLAUDE LALONDE (ALINE COUTU) 8575 BL GOUIN E HIE 2P6					IF ZF							
1001	89033100	8585 BL GOUIN E												

VERSO

CERT. 378
15480 213-86

99032800

1E11

4201 N. Jean Market
4001 8545 Bl. Jean L. H1E2P6

CERT	EF	366
7276	8-11-35	

CODE	COMPTÉ	EMPLACEMENT - NOM, PROFESSION, RÉSIDENCE					C	C	C	C	C	C	VALEUR EN DOLLARS			MUNICIPAL	REMARQUES
		DIV CAD.	CADASTRE	SUBDIVISION	FRONT	PROFONDEUR							SUPERFICIE	CATÉGORIE BÂTIMENT	SCOLAIRE		
2002	89033100		21 P122		9000	21000											
3001																	
4204			Mlle ANTOINETTE BRUNET, COMMISS														
4604			8585 BL GOUIN E H1E 2P6														
1001	89033200		LOT BLVD GOUIN EST.														
2002			21 P122		11800	19000											
3001																	
4211			M LOUIS ALEXANDRE FRENIERE, MARCHAND														
4611			8618 BL GOUIN E H1E 2P6														
6620			PROPRIÉTÉ SUJETTE A SURTAXE SUR TERRAIN VAGUE DESSERVI														
1001	89033300		8615 BL GOUIN E														
2002			21 P121		2000	26500											
3001																	
4204			M ALEXANDRE FRENIERE, COMMERÇANT														
4604			8615 BL GOUIN E H1E 2P6														
1001	89033400		LOT BL GOUIN E														
2002			21 P121		10000	30000											
3001																	
4211			M GUY FRENIERE, COMMISS														
4611			6210 PAPINEAU H2G 2W9														
4212			M CLAUDE FRENIERE, COMMISS														
4612			8493 BL GOUIN E H1E 2P6														
6620			PROPRIÉTÉ SUJETTE A SURTAXE SUR TERRAIN VAGUE DESSERVI														
1001	89033500		8675 BL GOUIN E														
2002			21 121	1929	14213	30575											
2002					IRR	28278											
3001																	
4205			M EUGENE TALBOT														
4605			8675 BL GOUIN E H1E 2P6														

VERSUS

99033500

2111

4201 Mme. Marie Talbot
4601 9675 St. Germain E. H1E 2P6

CERT.	REF.	366
7786	21-10-25	

CODE	COMPTÉ	EMPLACEMENT - NOM, PROFESSION, RESIDENCE						CATEGORIE D'IMMEUBLE	SCOLAIRE		VALEUR EN DOLLARS			MUNICIPAL #	REMARQUES	
		DIV. CAD.	CADASTRE	SUBDIVISION	FRONT	PROFONDEUR	SUPERFICIE		TERR. P.	TERR. C.	TERRAIN	BÂTISSÉ	TOTAL			
1001	89033600	8695-97 BL GOUIN E						402								
2002		21	121	1927	8834	28278										
2002					2750	27171										
3001								2B	1	2B1	43400	81500	124900	T R 1		
4212		CHRISTIAN DAGENAIS						1F								
4612		8695 BL GOUIN E H1E 2P6														
1001	89033700	LOT BL GOUIN E						402								
2002		21	121	1928	8834	27171										
2002					8750	26064										
3001								7A	1	2B1	42700		42700	T V V 1		
4203		M ANDRE RACICOT, INDUSTRIEL						1F								
4603		3100 BL LOSCH ST HUBERT J3Y 3V8														
4204		MME ROLANDE RACICOT						3F								
4604		3100 BL LOSCH ST HUBERT J3Y 3V8														
6620		PROPRIETE SUJETTE A SURTAXE SUR TERRAIN VAGUE DESSERVI														
1001	89035150	8735 BL GOUIN E						402								
2002		21	121	16	5000	20520										
2002						20400										
2004		21	121	17	2500	10200										
2004						10160										
2006		21	121	18	2500	10160										
2006						10120										
2008		21	121	19	2500	10020										
2008						10160										
2010		21	121	20	2500	10160										
2010						10120										
2012		21	121	21	2500	10120										
2012						10090										
2014		21	121	22	2500	10120										
2014						10090										
2016		21	121	23	2500	10090										
2016						10060										
2018		21	121	24	2500	10090										
2018						10060										
2020		21	121	25	2500	10060										
2020						10030										
2022		21	121	26	2500	10060										
2022						10030										
2024		21	121	P27	920	10030										
2024					900	10020										
2026		21	121	P28	900	10030										
2026					880	10020										
2028		21	121	P1	18420	5000										
2028					IRR											
2099																
																46,39700

CODE	COMPTE	EMPLACEMENT - NOM, PROFESSION, RESIDENCE						CATEGORIE BÂTIMENT	SCOLAIRE		VALEUR EN DOLLARS			MUNICIPAL	REMARQUES	
		DIV. CAD.	CADASTRE	SUBDIVISION	FRONT	PROFONDEUR	SUPERFICIE		TERR. P.	TERR. C.	TERRAIN	BÂTISSE	TOTAL			
3001	89035150							2B	1	281	83700	45500	129200	T R 1		
4212		M ALFRED SALZANI, CONTRACTEUR						1F								
4612		8735 BL GOUIN E H1E 2P6														
4213		MME BIANCA D'ERRICO SALZANI						2F								
4613		8735 BL GOUIN E H1E 2P6														
1001	89036050	LOT BL GOUIN E						022								
2002		21 121	P28		1600	10020										
2004		21 121	P27		1600	10020										
2006		21 121	P1		1600	5000						80000				
2599												4,00300				
3001								7A	1	281	10500		10500	TVV 1		
4211		M JEAN HUBERT MARANDA, AVOCAT						1F								
4611		37 MAPLEWOOD AV OUTREMONT H2V 2L9														
4212		M JEAN GABRIEL MARANDA, AVOCAT						1F								
4612		37 MAPLEWOOD AV OUTREMONT H2V 2L9														
4213		M CLAUDE MARANDA, DENTISTE						1F								
4613		325 BL ST JOSEPH E H2T 1J3														
6620		PROPRIETE SUJETTE A SURTAXE SUR-TERRAIN VAGUE DESSERVI														
1001	89036300	LOT BL GOUIN E						022								
2002		21 120			6700	24000							16,10000			
2004		21 P119			4600	25000							11,50000			
2599													27,60000			
3001								68		281	62100		62100	ED6 204-3		
4201		LA VILLE DE MONTRÉAL - SERVICE DE LA GESTION IMMOBILIERE						VF								
4601		507 PLACE D'ARMES #300 MONTRÉAL H2V 2W8														
1001	89036500	LOT BL GOUIN E						022								
2002		21 P119			9000	25900							24,03000			
2502						27500										
3001								68		281	54100		54100	ED6 204-3		
4201		LA VILLE DE MONTRÉAL - SERVICE DE LA GESTION IMMOBILIERE						VF								
4601		507 PLACE D'ARMES #300 MONTRÉAL H2V 2W8														
1001	89036550	2849 BL GOUIN EST						022								
2002		21 119	340		5512	26950							14,84200			
2502					5522	27060										

CODE	COMPTE	EMPLACEMENT - NOM, PROFESSION, RÉSIDENCE						CATEGORIE BÂTIMENT	SCOLAIRE		VALEUR EN DOLLARS			MUNICIPAL	REMARQUES	
		DIV. CAD	CADASTRE	SUBDIVISION	FRONT	PROFONDEUR	SUPERFICIE		TERR.	P.C.	TERRAIN	BATISSE	TOTAL			
3001	89036550							2A	1	2B1	26600	111400	138000	T R		
4201		M GIOVANNI DE BENEDECTIS						1F								
4601		8849 GOUIN E HIE 2P7														
4202		MME MARIA MOFFA-DE BENEDECTIS						2F								
4602		8849 GOUIN E HIE 2P7														
1001	89036600	8855-65 BL GOUIN E														
2002		21 119	341		9220	27068	25,19400									
2002					9270	27700										
3001								2B	1	2B1	43000	209000	252000	T R 1		
4201		MME YOLANDE RIOUX-COLLARD						2								
4601		8855 BL GOUIN E HIE 2P7														
1001	89036800	8875 BL GOUIN E														
2002		21 110	3-2		1000	13700	1,39400									
2002						13850										
2004		21 110	2-3		5670	13850	7,78500									
2004					5810	13610										
2999							9,17900									
3001								2A	1	2B1	12000	25000	37000	T S 1		
4201		MME GILLES ALARIE (LUCILLE LAPORTE)						2F								
4601		8875 BL GOUIN E HIE 2P7														
1001	89036850	8875A BL GOUIN E														
2002		21 110	3-1		1000	13400	1,33600									
2002						13320										
2004		21 110	2-2		4490	13320	5,89700									
2004					4470	12950										
2006		21 110	2-1		1200	12950	1,54800									
2006						12850										
2999							8,78100									
3001								4B	1	2B1	15700	10300	26000	T C 1		
4202		MME GILLES ALARIE (LUCILLE LAPORTE)						2F								
4602		8875 BL GOUIN E HIE 2P7														
1001	89037000	8885 BL GOUIN E														
2002		21 110	1		6500	25000	16,25000									
3001								2A	1	2B1	30700	33300	64000	T R 1		

CODE	COMPTE	EMPLACEMENT - NOM, PROFESSION, RÉSIDENCE						CATEGORIE BÂTIMENT	SCOLAIRE		VALEUR EN DOLLARS			MUNICIPAL	REMARQUES
		DIV. CAD	CADASTRE	SUBDIVISION	FRONT	PROFONDEUR	SUPERFICIE		TERR. P. C.	TERRAIN	BÂTISSSE	TOTAL			
4201 4601	89037000	M	PAOLO CASULLO					IF	1						
			8885 BL GOUIN E												
1001	89037300		8895 BL GOUIN E						2021						
2002 2002			21 P109			9900 9800	24400 24900					29,82700			
3001									2A	1	2B1	46700	31400	78100	T R I
4204 4604		M	ERNEST CARDINAL					IF	1						
			8895 BL GOUIN E												
1001	89037310		8905 BL GOUIN E						2021						
2002 2002			21 109 7			6500	24900 24500					16,04800			
3001									2A	1	2B1	30500	96500	127000	T R I
4201 4601		M	ROGER MOUSSEAU					IF	1						
			8905 BL GOUIN E												
1001	89037400		<i>Rat. Bl. Gouin E</i> 8915 GOUIN						2021						
2002			21 109 6			4990	24500					12,22500			
3001									7A 2E	1	2B1	23300 23300	730	23300	TVV I
4201 4601 4202		M M	Mlle ANNE LAUZON 4712 BL LEGER MONTREAL NORD M YVES ARSENAULT					3F 1F	2 2						
6620			PROPRIETE SUJETTE A SURTAXE SUR TERRAIN VAGUE DESSERVI												
1001	89037500		8925 BL GOUIN E						2021						
2002			21 P109			5000	25000					12,50000			
3001									2A	1	2B1	23600 23600	38400 33400	61000 57000	T R I
4211 4611		M	ROCK STE MARIE, TECHNICIEN					IF	1						
			8925 BL GOUIN E												
1001	89037600		8937 BL GOUIN E						2021						
2002 2002			21 109 5			5470 IRR	23500 25000					13,66100			
3001									2A	1	2B1	25800	84200	110000	T R I

CODE	COMPTE	EMPLACEMENT - NOM, PROFESSION, RÉSIDENCE						CATEGORIE BÂTIMENT	SCOLAIRE		VALEUR EN DOLLARS			MUNICIPAL	REMARQUES	
		DIV. CAD.	CADASTRE	SUBDIVISION	FRONT	PROFONDEUR	SUPERFICIE		TERR. P. C.	TERRAIN	BÂTISSSE	TOTAL				
4201 4601	89037600	M	MARCEL TOUSIGNANT, PEINTRE 8937 BL GOVIN E H1E 2P7						IF	1						
1001	89037650		8945 BL GOVIN E						4021							
2002 2002			21 109	4		5300	21800	12,26900								
						IRR	23500									
3001									2A	1	2B1	24300	52700	77000	T R 1	
4201 4601 4202 4602		M	MAURICE TOUSIGNANT, PEINTRE 8945 BL GOVIN E H1E 2P7 ME MAURICE TOUSIGNANT (FLORIDE CHATEAUNEUF) 8945 BL GOVIN E H1E 2P7						IF 5F	1						
1001	89037700		8955-57 BL GOVIN E						4021							
2002 2002			21 109	1		5000	21800	10,80000								
						IRR	21400									
3001									2B	1	2B1	22300	73400	95700	T R 1	
4202 4602		M	NORMAND P LECAVALIER, GERANT 8955 BL GOVIN E H1E 2P7						IF	1						
1001	89037800		8965 BL GOVIN E						4021							
2002			21 P109			7100	21500	15,26500								
3001									2A	1	2B1	31500	31500	63000	T R 1	
4201 4601		M	YVAN SIMARD, MENUISIER 8965 BL GOVIN E H1E 2P7						IF	1						
1001	89037900		8975 BL GOVIN E						4021							
2002			21 109	8		6040 6000 6140	21250 21000 21140	12,824.00 12,80000								
3001									2A	1	2B1	26200 26200	40200 40200	67000 66400	T R 1	
4204 4604		M	YVES GAUTHIER, NOTAIRE 8975 BL GOVIN E H1E 2P7						IF	1						
1001	89038110		8985 BL GOVIN E						4021							
2002 2002			21 109	3		6250	21115	12,76400								
						6235	20000									
3001									2A	1	2B1	27000	43300	70300	T R 1	

calculs villes 258

CODE	COMPTE	EMPLACEMENT - NOM, PROFESSION, RÉSIDENCE						CATEGORIE BÂTIMENT	SCOLAIRE		VALEUR EN DOLLARS			MUNICIPAL	REMARQUES	
		DIV. CAD	CADASTRE	SUBDIVISION	FRONT	PROFONDEUR	SUPERFICIE		TERR. P. C.	TERRAIN	BÂTISSE	TOTAL				
4211 4611	89038110	M	JEAN PAUL TESSIER, GARAGISTE 8985 BL GOUIN E HIE 2P7						1F							
1001	89038120		8995-99 BL GOUIN E						1021							
2002 2002			21 109	2		3100 4200	20000					8,35100				
3001								4A	1	281	13100	42000	55100	T S 1		
4212 4612		M	GIANCARLO FARNESI, MARCHAND 11651 HURTEAU MONTREAL NORD HIG 3W8						1F							
1001	89038200		9005 BL GOUIN E						1021							
2002 2002			21 1109			8500	20000					17,00000				
3001								2A	1	281	36800	18200	55000	T R 1		
4202 4602		M	FRANK DELEVO (GERMAINE LAURIN) 9005 BL GOUIN E HIE 2P8						1F							
1001	89038900		9045 BL GOUIN E						1021							
2002 2002			21 106	1-1		6500	17600					11,44000				
3001								2A	1	281	26900	36100	63000	T R 1		
4201 4601		M	YVES LEDUC, DIRECTEUR 9045 BL GOUIN E HIE 2P8						1F							
1001	89039200		9055 BL GOUIN E						1021							
2002 2002			21 106	P1		5230	15690 17600					8,70200				
3001								4A	1	281	15800	57300	73100	T R 1		
4205 4605		M	BERNARD HAMEL, REPRESENTANT 9057 BL GOUIN E HIE 2P8						1F							
1001	89039205		9065 BL GOUIN E						1021							
2002 2002			21 106	1-2		12000 11800	15490 15690					17,80000				
3001								2A	1	281	39000 37500	30000 28900	69000 66400	T R 1		
			MICROFICHE 157 B-04													

CERT.	EFF.	31
07/87	17/86	22

CODE	COMPTÉ	EMPLACEMENT - NOM, PROFESSION, RESIDENCE					CATEGORIE BÂTIMENT	SCOLAIRE		VALEUR EN DOLLARS			MUNICIPAL	REMARQUES	
		DIV CAD	CADASTRE	SUBDIVISION	FRONT	PROFONDEUR		SUPERFICIE	TERR.	P. C.	TERRAIN	BÂTISSE			TOTAL
4201 4601	89039700	LA VILLE DE MONTRÉAL - SERVICE DE LA GESTION IMMOBILIERE 507 PLACE D'ARMES #300 MONTRÉAL H2Y 2W8					9F	1							
1001	89040200	LOT BL GOUIN						023							
2001 2001		21 P104		1000	7700	51500									
3001					2600		68	2B1	1200		1200	ED6	204-3		
4201 4601		LA VILLE DE MONTRÉAL - SERVICE DE LA GESTION IMMOBILIERE 507 PLACE D'ARMES #300 MONTRÉAL H2Y 2W8					9F	1							
1001	89040500	ARR. ST. GOUIN E						023							
2002 2004 2006 2999		21 P104		500	37800	1,89000									
		21 P104		500	77200	3,86000									
		21 P104		300	72956	2,18900									
						7,93900									
3001							68	2B1	17900		17900	ED6	204-3		
4201 4601		LA VILLE DE MONTRÉAL - SERVICE DE LA GESTION IMMOBILIERE 507 PLACE D'ARMES #300 MONTRÉAL H2Y 2W8					9F	1							
1001	89040600	LOT BL GOUIN E						023							
2002 2002 2004 2004 2006 2006 2999		21 103	102	1960	2600	49550									
				IRR	2410										
		21 103	101	1960	2410	47350									
					2390										
		21 103	100	1960	2390	45250									
					2280										
						1,42150									
3001							68	2B1	3200		3200	ED6	204-3		
4201 4601		LA VILLE DE MONTRÉAL - SERVICE DE LA GESTION IMMOBILIERE 507 PLACE D'ARMES #300 MONTRÉAL H2Y 2W8					9F	1							
1001	89041000	LOT BLVD GOUIN EST						023							
2002 2002		21 103	99	1950	2283	43100									
				IRR	2158										
3001							68	2B1	1000		1000	ED6	204-3		
4201 4601		LA VILLE DE MONTRÉAL - SERVICE DE LA GESTION IMMOBILIERE 507 PLACE D'ARMES #300 MONTRÉAL H2Y 2W8					9F	1							
7001		INTERSECTION 103-98													
		MICROFICHE 157 D-04													

CODE	COMPTE	EMPLACEMENT - NOM, PROFESSION, RÉSIDENCE					CATEGORIE BÂTIMENT	VALEUR EN DOLLARS			MUNICIPAL	REMARQUES	
		DIV. CAD.	CADASTRE	SUBDIVISION	FRONT	PROFONDEUR		SUPERFICIE	TERR. P.C.	TERRAIN			BÂTISSE
1001	89041100	LOT BLVD GOUIN EST					002						
2002		21 103	97		1950	1933				36600			
2002					IRR	1825							
2004		21 103	96		1950	1825				34500			
2004					IRR	1717							
2999										71100			
3001							68	281	1600		1600	ED6 204-3	
4201		LA VILLE DE MONTRÉAL - SERVICE DE LA GESTION IMMOBILIERE					9F						
4601		507 PLACE D'ARMES #300 MONTRÉAL H2Y 2W8											
1001	89041300	LOT BLVD GOUIN EST					002						
2002		21 103	95		1950	1717				32400			
2002					IRR	1608							
2004		21 103	94		1950	1608				30400			
2004					IRR	1500							
2999										62800			
3001							68	281	1400		1400	ED6 204-3	
4201		LA VILLE DE MONTRÉAL - SERVICE DE LA GESTION IMMOBILIERE					9F						
4601		507 PLACE D'ARMES #300 MONTRÉAL H2Y 2W8											
1001	89041600	LOT BLVD GOUIN EST					002						
2002		21 102	668		28700	1500				4,30500			
2002					IRR	1500							
3001							68	281	9700		9700	ED6 204-3	
4201		LA VILLE DE MONTRÉAL - SERVICE DE LA GESTION IMMOBILIERE					9F						
4601		507 PLACE D'ARMES #300 MONTRÉAL H2Y 2W8											
1001	89042000	LOT BLVD GOUIN EST					002						
2002		21 P100			15000	2000				3,00000			
3001							7A	1 281	1800		1800	TVV 1	
4201		MRS ROSE PERZOG-ROHL					2A						
4601		2745 GILBERTON AV. H3S 2L8											
6620		7920 Cte. St. Lucie #206, Cte. St. Lucie #400 #13 F102024631/17/1985											
		PROPRIÉTÉ SUJETTE À SURTAXE SUR TERRAIN VAGUE DESSERVI											
1001	89042100	LOT BLVD GOUIN EST					002						
2002		21 P99			9720	3500				3,25600			
2002					IRR	3200							
		MICROFICHE 157 E-04											

CODE	COMPTÉ	EMPLACEMENT - NOM, PROFESSION, RÉSIDENCE						CATEGORIE BÂTIMENT	SCOLAIRE		VALEUR EN DOLLARS			MUNICIPAL	REMARQUES	
		DIV. CAD.	CADASTRE	SUBDIVISION	FRONT	PROFONDEUR	SUPERFICIE		TEPR	P.C.	TERRAIN	BÂTISSE	TOTAL			
3001	89042100							6B		2B1	7300		7300	ED6	204-3	
4201		LA VILLE DE MONTREAL - SERVICE DE LA GESTION IMMOBILIERE						9F								
4601		507 PLACE D'ARMES #300 MONTREAL H2Y 2W8														
1001	89042310	LOT BL GOVIN						1022								
2002		21 98	152		5274	12153	6,51000									
2002					5412	12217										
3001								7A	1	2B1	9800		9800	TW 1		
4201		M GIUSEPPE LIBERTELLA						1F								
4601		5339 CHARLEROI MONTREAL NORD H1G 3A6														
6620		PROPRIETE SUJETTE A SURTAXE SUR TERRAIN VAGUE DESSERVI														
1001	89042312	LOT BL GOVIN						1022								
2002		21 98	153		5390	12217	6,60300									
2002						12283										
3001								7A	1	2B1	9900		9900	TW 1		
4201		M GIUSEPPE LIBERTELLA						1F								
4601		5339 CHARLEROI MONTREAL NORD H1G 3A6														
6620		PROPRIETE SUJETTE A SURTAXE SUR TERRAIN VAGUE DESSERVI														
1001	89042314	LOT BL GOVIN						1022								
2002		21 98	154		5390	12283	6,66000									
2002						12350										
3001								7A	1	2B1	10000		10000	TW 1		
4201		M GIUSEPPE LIBERTELLA						1F								
4601		5339 CHARLEROI MONTREAL NORD H1G 3A6														
6620		PROPRIETE SUJETTE A SURTAXE SUR TERRAIN VAGUE DESSERVI														
1001	89042316	LOT BL GOVIN E						1022								
2002		21 98	155		5390	12350	6,67500									
2002						12416										
3001								7A	1	2B1	10000	90000	100000	TW 1		
4201		MME GABRIELLE PRETORIAN-PEICU														
4601		15571 4E AVENUE 9236 R. Duval E, H1E 1C8														
		MICROFICHE 157 F-04														

CERT.	EV.	368
R/22-86	11-80	

CODE	COMPTE	EMPLACEMENT - NOM, PROFESSION, RÉSIDENCE					C	C	C	C	VALEUR EN DOLLARS			MUNICIPAL	REMARQUES
		DIV. CAD.	CADASTRE	SUBDIVISION	FRONT	PROFONDEUR					SUPERFICIE	CATÉGORIE BÂTIMENT	TERR. P.C.		
4212	89042316	M GEORGES PETOU					IF	1							
		PROPRIÉTÉ SUJETTE À SURTAXE SUR TERRAIN VAGUE DESSERVI													
1001	89042318	LOT 6L GOUIN													
2002		21 98	156	3000	12416	3,73100									
2002					12453										
3001									7A	1 2B1	5500		5500	TW 1	
4201		M GIUSEPPE LIBERTELLA					IF	2							
4601		5339 CHARLEROI MONTREAL NORD H16 3A6													
6620		PROPRIÉTÉ SUJETTE À SURTAXE SUR TERRAIN VAGUE DESSERVI													
1001	89042320	LOT 6L GOUIN													
2002		21 98	157	3874	12453	4,76800									
2002				3768	12501										
3001									7A	1 2B1	7100		7100	TW 1	
4201		M GIUSEPPE LIBERTELLA					IF	2							
4601		5339 CHARLEROI MONTREAL NORD H16 3A6													
6620		PROPRIÉTÉ SUJETTE À SURTAXE SUR TERRAIN VAGUE DESSERVI													
1001	89042400	LOT BLVD GOUIN EST													
2002		21 P98		35750	2400	10,01000	D								
2002					3000										
3001									6B	2B1	22500		22500	ED6 204-3	
4201		LA VILLE DE MONTRÉAL - SERVICE DE LA GESTION IMMOBILIÈRE					IF	1							
4601		507 PLACE D'ARMES #300 MONTREAL H2Y 2W8													
1001	89042500	LOT BL GOUIN E													
2002		21 P98		7220	2600	1,80500	D								
2002				IRR	2400										
3001									6B	2B1	4100		4100	ED6 204-3	
4201		LA VILLE DE MONTRÉAL - SERVICE DE LA GESTION IMMOBILIÈRE					IF	1							
4601		507 PLACE D'ARMES #300 MONTREAL H2Y 2W8													
1001	89043500	LOT BLVD GOUIN EST													
		MICROFICHE 157 G-04													

CODE	COMPTE	EMPLACEMENT - NOM. PROFESSION. RESIDENCE					CATEGORIE BÂTIMENT	SCOLAIRE		VALEUR EN DOLLARS			MUNICIPAL	REMARQUES
		DIV. CAD.	CADASTRE	SUBDIVISION	FRONT	PROFONDEUR		SUPERFICIE	TERR F. C.	TERRAIN	BÂTISSE	TOTAL		
2002 2002	89043500	21 97	10		5400	2000 2100	1,10700							
3001								6B	2B1	2500		2500	ED6	204-3
4201 4601		LA VILLE DE MONTREAL - SERVICE DE LA GESTION IMMOBILIERE 507 PLACE D'ARMES #300 MONTREAL H2Y 2W8					9F	1						
1001 2002 2002	89043600	21 97	7		5000	2100 2200	1,07500							
3001								6B	2B1	2400		2400	ED6	204-3
4201 4601		VILLE DE MONTREAL SERVICE DE LA GESTION IMMOBILIERE 507 PL D'ARMES #300 H2Y 2W8					9F	1						
7001		INTERSECTION 97-8												
1001 2002 2002	89043700	21 97	7		5000	2400 2550	1,23700							
3001								6B 7B	1 2B1	900		900	ED6	204-3
4204 4604		M VICTOR LANTHIER, EXPEDITEUR 9300 EL GOVIN E H1E 1C9					IF	2						
6621		PROPRIETE SUJETTE A SURTAXE SUR TERRAIN VAGUE DESSERVI												
1001 2002 2002	89043800	21 97	6		5000	2550 2700	1,31200							
3001								6B	2B1	3000		3000	ED6	204-3
4201 4601		VILLE DE MONTREAL SERVICE DE LA GESTION IMMOBILIERE 507 PL D'ARMES #300 H2Y 2W8					9F	1						
6620		PROPRIETE SUJETTE A SURTAXE SUR TERRAIN VAGUE DESSERVI												
1001 2002 2002	89043900	21 97	PS		4500	2710 2910	1,27000							
3001								6B	2B1	2500		2500	ED6	204-3

89042700

4201 Ville de Montreal Service de la Gestion Immobilière
4601 507 Pl. d'Amos 4300 H2Y 2W8

9EE1

CERT. 17290/10005 366

CODE	COMPTE	EMPLACEMENT - NOM, PROFESSION, RÉSIDENCE						C	C	C	C	C	C	C	C	C	C	C	REMARQUES	
		DIX CAD.	CADASTRE	SUBDIVISION	FRONT	PROFONDEUR	SUPERFICIE													CATÉGORIE BÂTIMENT
4201 4601	89043900	LA VILLE DE MONTRÉAL - SERVICE DE LA GESTION IMMOBILIÈRE 507 PLACE D'ARMES #300 MONTRÉAL H2Y 2W8						9F												
1001	89044000	LOT BLVD GOUIN EST																		
2002		21 97	PS		2000	2900	58000													
2004		21 97	4		6500	2900	1,95000													
2004						3100														
2599							2,53000													
3001										6B	2B1	5700		5700		ED6	204-3			
4201 4601		LA VILLE DE MONTRÉAL - SERVICE DE LA GESTION IMMOBILIÈRE 507 PLACE D'ARMES #300 MONTRÉAL H2Y 2W8						9F												
7001		INTERSECTION 97-3																		
1001	89044200	LOT BLVD GOUIN EST																		
2002		21 97	2		3500	3300	1,17200													
2002						3400														
2009		21 97	P1		2000	3400	68000													
2599							1,85200													
3001										6B	2B1	4200		4200		ED6	204-3			
4201 4601		LA VILLE DE MONTRÉAL - SERVICE DE LA GESTION IMMOBILIÈRE 507 PLACE D'ARMES #300 MONTRÉAL H2Y 2W8						9F												
1001	89044500	9375 BL GOUIN E																		
2002		21 96	P847		4000	5500	1,90000													
2002						4000														
3001										2A	1 2B1	5100	17900	23000		T R 1				
4204 4604		M FELIX FOURNIER, CHAUFFEUR 9375 BL GOUIN E H1E 2S1						1F												
1001	89044600	9383 BL GOUIN E																		
2002		21 96	P847		4000	4000	1,26000													
2002						2400														
2004		21 97	F1		1500	3400	51000													
2599							1,77000													
3001										2A	1 2B1	3800	19200	18000		T R 1				
4211 4611		M ROBERT LAFOREST 9383 BL GOUIN E H1E 2S1						1F												

CODE	COMPTE	EMPLACEMENT - NOM, PROFESSION, RESIDENCE						CATEGORIE BAYMENT	SCOLAIRE		VALEUR EN DOLLARS			MUNICIPAL	REMARQUES	
		DIV. CAD.	CADASTRE	SUBDIVISION	FRONT	PROFONDEUR	SUPERFICIE		TERR.	P. C.	TERRAIN	BÂTISSE	TOTAL			
4212 4612	89044600	MME ROBERT LAFOREST (SUZETTE NADEAU) 9383 BL GOUIN E HIE 251						7F								
7501		INTERSECTION 96-846														
1001	89044910	LOT BL GOUIN E						602								
2002		21 96	P849		2600	6000										
2002						9000										
2004		21 96	P850		1600	9000										
2004						9400										
2999											3,68200					
3001								7B	1 2B1	7500			7500	T W 1		
4201		M GIORGIO BLANDINO						1								
4601		9435 BL GOUIN EST HIE 251														
4202		MME GIORGIO BLANDINO (GIULIA SOLARINO)						2								
4602		9435 BL GOUIN EST HIE 251														
6620		PROPRIETE SUJETTE A SURTAXE SUP TERRAIN VAGUE DESSERVI														
1001	89044940	9435 BL GOUIN E						2023								
2002		21 96	P853		1000	9400										
2002						9600										
2004		21 96	P851		2600	9600										
2004						10000										
2006		21 96	P852		1500	10000										
2006						10400										
2999											5,02400					
3001								2A	1 2B1	9400	53700		63100	T R 1		
4201		M GIORGIO BLANDINO						1F								
4601		9435 SOUL GOUIN E HIE 251														
4202		MME GIORGIO BLANDINO (GIULIA SOLARINO)						2F								
4602		9435 SOUL GOUIN E HIE 251														
1001	89045320	EST DE 9435 BL GOUIN E						1023								
2002		21 327			6362	10400										
2002					1RR	12001										
3001								2C 2E	1 2B1	12900	145000	157200	17800	1100	13920	T R
4201		M LUCIANO PREDAN						1F								
4601		9435 TERRAINE ST LEONARD HIE 371 9445 bl. Louis et HIE 251 F122 (5031) 131285 98														
1001	89045300	9475-77 BL GOUIN E						1023								

CERT.	EFF.	3622
19/1/85	1/1/86	

NUMÉRO	COMPTÉ	EMPLACEMENT - NOM, PROFESSION, RÉSIDENCE					SUPERFICIE	CATEGORIE BÂTIMENT	SCOLAIRE		VALEUR EN DOLLARS			MUNICIPAL	REMARQUES	
		DIV. CAD.	CADASTRE	SUBDIVISION	FRONT	PROFONDEUR			TERR. P. C.	TERRAIN	BÂTISSÉ	TOTAL				
2002	89045300	21	96	855	2500	12000	3,12500									
2002						13000										
2004		21	96	856	2700	13000	3,59100									
2004						13600										
2006		21	96	857	2600	13600	3,65300									
2006						14500										
2008		21	96	858	2600	14500	3,87400									
2008						15300										
2999							14,24300									
3001								2B	1	281	29800	22300	52100	T R 1		
4212		M GILLES BERNIER, PROFESSEUR														
4612		9475 BL GOUIN E MIE 251														
1001	89046350	LOT BL GOUIN E														
2002		21	96	871	2700	8000	2,25400									
2002						8700										
2004		21	96	872	2700	8700	2,44300									
2004						9200										
2006		21	96	873	2700	9400	2,63200									
2006						10100										
2008		21	96	874	1200	10100	1,34500									
2008						1400										
2010		21	93	8	1500	10600	1,49800									
2010						1300										
2999							10,17200									
3001								7B	1	281	25400		25400	TVV 1		
4201		M WALTER PRETTO, GARAGISTE														
4601		9505 GOUIN E MIE 251														
6620		PROPRIETE SUJETTE A SURTAXE SUR TERRAIN VAGUE DESSERVI														
1001	89046800	LOT BL GOUIN E														
2002		21	93	9	2700	10800	3,01000									
2002						11500										
3001								7B	1	281	8600		8600	TVV 1		
4202		M NADER ELARI, MACHINISTE														
4602		8577 L ACADIE #4 M3N 2#7														
6620		PROPRIETE SUJETTE A SURTAXE SUR TERRAIN VAGUE DESSERVI														
	89046850	voir page 121-A														
1001	89046900	9555-67 BL GOUIN EST														
2002		21	93	10	2700	11500	3,17900									
2002						12200										
2004		21	93	11	2700	12200	3,36800									
2004						12900										

CODE	COMFTE	EMPLACEMENT - NOM, PROFESSION, RÉSIDENCE						CATEGORIE BÂTIMENT	SCOLAIRE		VALEUR EN DOLLARS			MUNICIPAL	REMARQUES	
		DIV. CAD	CADASTRE	SUBDIVISION	FRONT	PROFONDEUR	SUPERFICIE		TERR. P. I. C.	TERRAIN	BÂTISSE	TOTAL				
1001	89046850 A-185101	9553-9555 Bl Gouin E														
2002 2002	16-12-86	21	93	10	27.00	115.00 122.00	3199.00									
3001																
4201		M. Giuseppe D'Iuso						1F	2							
4601		10848 Ethier, Montréal-Nord H1H 3G4														
4202		M. Guildo Serafino						1F	2							
4602		10846 Ethier, Montréal-Nord H1H 3G4														

13/12/86, file 369
Prov. de
89046900

121-A

CODE	COMPTE	EMPLACEMENT - NOM, PROFESSION, RÉSIDENCE						CATEGORIE BÂTIMENT	SCOLAIRE		VALEUR EN DOLLARS			MUNICIPAL	REMARQUES	
		DIV. CAD.	CADASTRE	SUBDIVISION	FRONT	PROFONDEUR	SUPERFICIE		TERR. P. C.	TERRAIN	BÂTISSE	TOTAL				
2006 2006 2599	89046900 A-140304 21-2-86.	21 93	12		2700	12900 13600	3,57700 6,065,00 10,716,400									
3001								4A	1	2B1	15100 22150	193700 288200	208800 310300		TS B. de R. M-87-RA-0733 St. 22/1/87 Lot 21	
4201 4601	VINCENZO MELIA 12257 60E AVENUE														VERS0	
1001	89047200	9575-77 BL. GOUIN E														
2002 2002		21 93	13		2700	13600 14300	3,76600									
3001								4A	1	2B1	8200 8200	85500 138900	93700 139200		B. de R. M-86-RA- 2760 B. 2-11-86 LOT 407	
4201 4601	VINCENZO MELIA 12257 60E AVENUE														VERS0	
1001	89047250	9585-89 BL. GOUIN E														
2001 2001 2002 2002 2599		21 92	12		2700	10200 10700 10700 11100	2,83500 2,94300 5,77800									
3001								4A	1	2B1	13200 13200	200,200 240100	213,500 253400		B. de R. M-87-RA-0733 St. 22/1/87 Lot 28	
4201 4601	VINCENZO MELIA 12257 60E AVENUE														VERS0	
1001	89047500	LOT BLVD GOUIN EST														
2002 2002 2004 2004 2599		21 92	14		2600	11100 11400 11400 11600	2,92500 3,01600 5,94100									
3001								7B	1	2B1	14900		14900		TVV 1	
4201 4601	ALFREDO DIPANCRAZIO, CONSTRUCTEUR 2695 TAILLON															
6623		PROPRIÉTÉ SUJETTE À SURTAXE SUR TERRAIN VAGUE DESSERVI														
7101		INTERSECTION 92-16														
1001	89047700 A Rose 30.06.86.	LOT BL GOUIN E														

89043350

IFI1

4201 M. Giovanni Gatta
4601 7634 Leonard de Vinci H2A 2P6

89046900

IFI1

4201 M. Giovanni Gatta
4601 7634 Leonard de Vinci H2A 2P6

IFI1

4202 M. Salvatore Ricastro
4602 9100 Lauriane - St-Leonard H1P 2P54202 M. Salvatore Ricastro
4602 9100 Lauriane H1P 2P5
St-Leonard P1227754128-266-02

CERT.	EFF.
20/11/85	29/11/85
	356

CERT.	EFF.
23/1/86	24/2/86
	377

89047200

IFI2

4201 M. Giovanni Rubato
4601 6390 Fiset Montreal Nord H1G 2B6

2FI2

4202 Mme Lucia Mattucci

IFI2

4203 M. Nicola Reppe
4603 11260 Lacite Montreal Nord H1G 5J1

2FI2

4204 Mme Maria Mattucci

CERT.	EFF.
17-2/86	25-1/86
	366

CODE	COMPTE	EMPLACEMENT - NOM, PROFESSION, RÉSIDENCE					CATEGORIE BÂTIMENT	SCOLAIRE		VALEUR EN DOLLARS			MUNICIPAL	REMARQUES		
		DIV. CAD.	CADASTRE	SUBDIVISION	FRONT	PROFONDEUR		SUPERFICIE	TERR. P. C.	TERRAIN	BÂTISSE	TOTAL				
2002	89047700	21	92	17	2400	8000	2,60000									
2002					4100	23200										
2004		21	92	18	2500	8000	2,00000									
2006		21	92	19	2500	8000	2,00000									
2008		21	92	20	2500	8000	2,00000									
2010		21	92	21	2700	10000	2,74000									
2012						10300										
2012		21	92	22	2700	10300	2,82100									
2012						10600										
2014		21	92	23	2600	10600	2,78200									
2016		21	91	13	2600	4700	1,14400									
2016						4100										
2018		21	91	14	2600	2500	65000									
2020		21	91	15	2600	2500	65000									
2022		21	91	16	2600	2500	65000									
2024		21	PBB		IRK 2700	IRK 24600	680,341.00	2,400000								
2026		21	92	6	2700	20000	5,48100									
2026						20600										
2028		21	92	7	2700	20600	5,58900									
2028						20800										
2030		21	92	8	2600	20800	5,40800									
2032		21	91	1	2600	20800	5,30400									
2032						20000										
2999																
3001							764,000.00 ① 765,817.00 ② 122,110.00		6B	2B1	1264000	1189400	1264000	E10	204-7	
4204		LA COMMISSION HYDROELECTRIQUE DE QUEBEC														
4604		75 BL DORCHESTER O SERVICE DES TAXES 18E ETAGE					N22 1A4									
1001	89049010	9625			LOT BL GOUIN E											
2002	A-163836	21	91	92	3309	11093	3,49500									
2002	15-4-86				3202	10800										
3001									2A 7A	2 2B1	7500 7500	46000	53500	R TW	CERT. EFF. 368 22-186 1-1-86	
4201		A LACOMBE RENOVATIONS INC														
4601		11132 GOUIN E HIC 1B4					HIC 1B4									
4620		PROPRIETE SUJETTE A SURTAXE SUR TERRAIN VAGUE DESSERVI														
1001	89049030	9645			LOT BL GOUIN E											
2002	A-170380	21	91	92	2205	8576	1,86900									
2002	07.06.86				2201	8409										
3001									2A 7A	2 2B1	4200 4200	45900	50100	R TW	CERT. EFF. 368 22-186 11-86	
4201		A LACOMBE RENOVATIONS INC														
4601		11132 GOUIN E HIC 1B4					HIC 1B4									
4620		PROPRIETE SUJETTE A SURTAXE SUR TERRAIN VAGUE DESSERVI														

89049010

1FE1

4202 M. Guy Depierre
4601 9675 Bl. Jean F., HVE 1E5

3FE1

4202 Mlle Jocelyne Lévesque

CERT.	EFF.
10/6/86	15/4/86
	385

89049030

ANNULÉ

CFUL

4201 1860-0916 Ave. Du
4601 2657 Avenue E., H3Y 1G8

CERT.	EFF.
10/6/86	2/6/85
	385

89049030

IFI1

4201 M. Michel Botross
4601 9645 Bl. Jean F., HVE 1E5

3FI1

4202 Mlle Marie Thérèse Lavoie

CERT.	EFF.
10/6/86	27/6/86
	397

CODE	COMPTE	EMPLACEMENT - NOM, PROFESSION, RÉSIDENCE						CATEGORIE BÂTIMENT	SCOLAIRE		VALEUR EN DOLLARS			MUNICIPAL	REMARQUES
		DIV. CAD.	CADASTRE	SUBDIVISION	FRONT	PROFONDEUR	SUPERFICIE		TERR. P. C.	TERRAIN	BÂTISSE	TOTAL			
1001	89049020	4635													① CERT. EFF. 363 1/1/86 1/1/86 Omission au rôle 86. ② CERT. EFF. 368 22/86 1-1-86
2002	A. H. S. B. 7	21	91	41	22.05	84.09	1,832.00								
2002	20 S. B. 6				22.01	82.45									
3001								2A		4100	45900	50000	R		
4201								7A	2B1	4,100		4,100.	T		
4601		A. Lacombe Renovations Inc. VERSO 11132 Gouin E. H1C 1B4													

99049020 ANNULÉ

CPNL

4201 1860-0916 Ouellet St.

4601 2659 Beaulieu E., HAY 168

CERT.	EFF.	
17/4/66	27/6/66	385

99049020

LEES

4201 M. Bernard L'abbé

4601 9635 Pl. Jean E., HIE LES

CERT.	EFF.	
28/7/66	20/5/76	393

CODE	COMPTE	EMPLACEMENT - NOM, PROFESSION, RÉSIDENCE					CATEGORIE BÂTIMENT	SCOLAIRE	VALEUR EN DOLLARS			MUNICIPAL	REMARQUES	
		DIV. CAD	CADASTRE	SUBDIVISION	FRONT	PROFONDEUR			SUPERFICIE	TERR	TERRAIN			BÂTISSE
1001	89049040	9655	LOT BL GOVIN E					2021						
2002	A-173012	21 91	43		2205	8740					1,90500			
2002	240286				2201	8576								
3001							2A		4300	45900	50200	R		
4201	A LACOMBE RENOVATIONS INC						7A	2 2B1	4300		4300	R		
4601	11132 GOVIN E HIC 184													
6622	PROPRIETE SUJETTE A SURTAXE SUR TERRAIN VAGUE DESSEVRI													
1001	89049050	9665	LOT BL GOVIN E					2021						
2002	A-174285	21 91	44		3442	9000					3,04500			
2002	13-8-86					8740								
3001							2A		6900	46000	52900	R		
4201	A LACOMBE RENOVATIONS INC						7A	2 2B1	6900		6900	R		
4601	11132 GOVIN E HIC 184													
6622	PROPRIETE SUJETTE A SURTAXE SUR TERRAIN VAGUE DESSEVRI													
7001	INTERSECTION 91-28													
1001	89049800		6675 BL GOVIN E											
2002		21 91	36		2700	9600					2,60500			
2002						9700								
2004		21 91	P37		1483	9700					1,98600			
2004					1576	9758								
2999											4,09100			
3001							4B	1 2B1	7900	39300	47200	T C I		
4201	M RENE RONDEAU						IF	2						
4601	210 RANG SUD ST THOMAS DE JULIETTE													
	984 Notre Dame													
001	89050000		9685 BL GOVIN E					2021						
001		21 91	P37		1217	9758					1,14600			
001					1124	9800								
002		21 91	38		2600	9800					2,56100			
002						9950								
002											3,78700			
3001							2A	1 2B1	7500	25900	33400	T R I		
4201	M MARCEL CHRISTIN						IF							
4601	9787 BL GOVIN E HIC 152													

CERT. ECV. 22186/1-86 368

CERT. ECV. 22186/1-86 368

89049040

ANNULÉ

CFNL

4201 1860-0916 Quebec Inc
4601 2659 Beaubien E., H2Y 1G8

CERT.	EFF.
18/6/86	21/6/86
	385

89049040

IFI1

4201 M. Claudio Pasquero
4601 7384 D'Arville H2E 2Y8

4202 Mme Giuseppina Keratras

CERT.	EFF.	397
27-8-86	24-9-86	B

89049050

CFN1

4201 A. Lacombe Rejuvenation Inc
4601 2661 Beaubien E., H2Y 1G8

CERT.	EFF.	406
20-10-86	13-06-87	B

89049050

ANNULÉ

CFN2

4201 1860-0916 Quebec Inc
4601 2659 Beaubien E., H2Y 1G8

CERT.	EFF.
18/6/86	21/6/86
	385

CODE	COMPTE	EMPLACEMENT - NOM, PROFESSION, RÉSIDENCE					CATEGORIE BÂTIMENT	SCOLAIRE		VALEUR EN DOLLARS			MUNICIPAL	REMARQUES	
		DIV. CAD.	CADASTRE	SUBDIVISION	FRONT	PROFONDEUR		SUPERFICIE	TERR.	P.C.	TERRAIN	BÂTISSE			TOTAL
1001	89050100	9687-97 BL GOVIN E													
2002		21 83	21		2400	7900					1,84800				
2002						7500									
2004		21 91	39		2600	9900					2,58700				
2006		21 83	P22		300	7900					23800				
2006						7950									
2999											4,67300				
3001															
4201		M MARCEL CHRISTIN													
4601		9707 BL GOVIN E MIC 152						4A	1 2B1	9200	72900	82100	T C 1		
1001	89050300	9709-09 BL GOVIN E													
2002		21 83	P22		2100	7950					1,72700				
2002						8500									
2004		21 83	23		2400	8500					2,04000				
2004						8700									
2999											3,76700				
3001															
4204		M MARCEL CHRISTIN, COMMIS													
4604		9707 BL GOVIN E MIC 152						2C	1 2B1	8500	36900	44900	T R 1		
1001	89050500	9717 BL GOVIN EST													
2002		21 83	24		2400	8700					2,13600				
2002						9100									
2004		21 83	25		2400	9100					2,23200				
2004						9500									
2006		21 83	29		12000	2500					3,00000				
2006		21 83	P19		12000	300					36000				
2999											7,72800				
3001															
4201		M GERARD ROZON, CAMIONNEUR													
4601		9717 BL GOVIN E MIC 152						2A	1 2B1	14800	28700	43500	T R 1		
6101		OCCUPATION DU DOMAINE PUBLIC					VALEUR								
7001		INTERSECTION 63-26					51								
1001	89051000	9735 BL GOVIN E													
2002		21 83	37		2400	9200					2,25600				
2002						9600									
2004		21 83	38		2400	9600					2,35200				
2004						10000									
2005		21 P8Z			IRR	10538					2,63200				
2005					2323	11043									

CODE	COMPTÉ	EMPLACEMENT - NOM, PROFESSION, RÉSIDENCE					CATEGORIE BÂTIMENT	SCOLAIRE		VALEUR EN DOLLARS			REMARQUES	
		DIV. CAD.	CADASTRE	SUBDIVISION	FRONT	PROFONDEUR		SUPERFICIE	TERR. P.	TERR. C.	TERRAIN	BÂTISSE		TOTAL
2599	89051000						7,24000							
3101								2A	1	2B1	16300	97700	64000	T R 1
4204		GILLES LEVESQUE, PROFESSEUR												
4604		9735 BL GOUIN E NIC 1A2												
1001	89051200	LOT BL GOUIN E												
2002														
2002														
3101								6B		2B1	5000		5000	EDG 204-3
4201		LA VILLE DE MONTREAL - SERVICE DE LA GESTION IMMOBILIERE												
4601		507 PLACE D'ARMES #300 MONTREAL H2V 2W8												
6001		PARC												
1001	89051300	LOT ARR BL GOUIN E												
2001														
2001														
3001								7A	2	2B1	3500		3500	TVV 1
4201		ORDRE HOSPITALIER DE ST JEAN DE DIEU												
4601		12817 60E AVENUE RIV PRAIRIES NIC 1P7												
6620		PROPRIETE SUJETTE A SURTAXE SUR TERRAIN VAGUE DESSERVI												
1001	89051401	LOT BLVD GOUIN EST												
2002														
2002														
3001								6B		1	2B1	96600	96600	EDG 204-3
3001								7B		1	2B1	92200	92200	TVV 1
4201		ANDRE JONCAS												
4601		260 CR CHATELOIS BOISBRIAND J76 2L7												
6620		PROPRIETE SUJETTE A SURTAXE SUR TERRAIN VAGUE DESSERVI												
1001	89051600	9801-15 BL GOUIN E												
2002														
2002														
3001								4A	1	2B1	27900	201300	229200	T 5 1

89051401

97 E2

4201 Ville de Montréal
Service de la gestion immobilière

4601 507, Place d'Armes bureau 300
Montréal H2Y 2W3

CERT.	SPF
4601	4601
	315

ANNEE	COTE	EMPLACEMENT - NOM, PROFESSION, RESIDENCE						CATEGORIE BÂTIMENT	VALEUR EN DOLLARS				MUNICIPAL *	REMARQUES	
		NO. CAD.	CADASTRE	SUBDIVISION	FRONT	PROFONDEUR	SUPERFICIE		TERR. P. C.	TERRAIN	BATISSE	TOTAL			
4201 4601	89051800	BRASSERIE DES MOUSQUETAIRES INC 7407 VERDIER ST LÉONARD HIS 2M6						CF	2						
		VERSO.													
1001	89051700	LOT BLVD GOUIN EST						1001							
2002 2002		21 P81		15916	27127	43,63500									
				IRR	35090										
3001							68	2B1	98200		98200	ED6	204-3		
4201 4601		LA VILLE DE MONTREAL - SERVICE DE LA GESTION IMMOBILIERE 507 PLACE D'ARMES #300 MONTREAL H2Y 2W8						9F	1						
6001		PARC													
1001	89051900	LOT BLVD GOUIN EST						1001							
2002 2002		21 76	1245	10400	6000	7,28000									
					2000										
3001							68	2B1	16400		16400	ED6	204-3		
4201 4601		LA VILLE DE MONTREAL - SERVICE DE LA GESTION IMMOBILIERE 507 PLACE D'ARMES #300 MONTREAL H2Y 2W8						9F	1						
1001	89052000	LOT BL GOUIN E						1001							
2002 2002		21 76	1244	10400	6500	6,50000									
					6000										
3001							68	2B1	14600		14600	ED6	204-3		
4201 4601		LA VILLE DE MONTREAL - SERVICE DE LA GESTION IMMOBILIERE 507 PLACE D'ARMES #300 MONTREAL H2Y 2W8						9F	1						
1001	89052100	LOT BLVD GOUIN EST						1001							
2002 2002		21 76	1243	10500	7000	7,08000									
					6500										
3001							68	2B1	15900		15900	ED6	204-3		
4201 4601		LA VILLE DE MONTREAL - SERVICE DE LA GESTION IMMOBILIERE 507 PLACE D'ARMES #300 MONTREAL H2Y 2W8						9F	1						
1001	89052200	LOT BLVD GOUIN EST						1001							
2002 2002		21 76	1242	10500	7000	6,82500									
					6000										

89051600

2 FTL

4201 M. Jean Label

4601 1508-39 Avenue, H3A 4C3

2 FTL

4202 M. Roland Bianchi

4602 2025 Bl. St-Jean Baptiste, H3B 4A8

CERT.	EFF.
10/6/76	2/1/77
315	

COTE	COMTE	EMPLACEMENT - NOM, PROFESSION, RÉSIDENCE						CATEGORIE BÂTIMENT	SCOLAIRE		VALEUR EN DOLLARS			MUNICIPAL	REMARQUES	
		SECTION CADASTRIQUE	SUBDIVISION	FRONT	PROFONDEUR	SUPERFICIE	TERR		PIC	TERRAIN	BÂTISSE	TOTAL				
3.01	89052200							6B	2B1		15900		15400	E06	204-3	
4201		LA VILLE DE MONTRÉAL - SERVICE DE LA GESTION IMMOBILIERE						9F	1							
4801		507 PLACE D'ARMES #300 MONTRÉAL H2Y 2W8														
1001	89052300	LOT BLVD GOUIN EST														
2002		21 76	1241	4000	6000	2,44000										
2002					6200											
3001								6B	2B1	1				E06 204-3	NOMINALE	
4204		M HENRI L AUGER						1F	1							
4604		8425 MILLER H2R 1K6 VERSO														
1001	89052400	LOT EST DE 645 AVENUE														
2002		21 76	1246	11800	7000	7,78000										
2002					6200											
3001								5B	2 2B1	8600	11000	19600	T C 1			
4205		LOMEY INC						CA	1							
4605		4900 BL MAURICE DUPLESSIS H1C 1G2														
6001		AGRIS POUR POMPES														
1001	89052425	LOT DE GOUIN E														
2002		21 175		15000	7000	10,87500										
2002					7500											
3001								7A	2 2B1	15300		15300	TVV 3			
4201		PENZON ENTREPRISES INC 26-76%						CA	2							
4801		124 CANTWRIGHT AV TORONTO ONT M6A 1V2														
4211		PRAIRIES GARDENS INC 32-32%						CA	1							
4611		6740 AVE WILSONTON H3S 2L9														
4213		SUDCO INVESTMENT CORP 20-46%						CA	1							
4613		6000 CH COTE DES NEIGES #249 H3S 1Z8														
4214		MEYMAN ENTERPRISE INC 20-46%						CA	1							
4614		5845 COTE DES NEIGES RD #690 H3S 1Z4														
6620		PROPRIETE GUILTY A SURTAXE SUR TERRAIN VAGUE DESSERVI														
1001	89052450	LOT 5L GOUIN E														
2002		21 175		16,17500	7500	12,45500										
3.01								6B	2 2B1	17400		17400	E06			
								7A		17200		17200	TVV			

CERT	EFF.
11/2/86	11/1/86
377	

89652300

9FE1

4201 Vile de Montreal - Service de la Section
Immobilier

4201 507 Place d'Armes #300 H2Y 2W8

CICIT.	EPT.	381
16/5/80	4/3/80	

CODE	COMTE	EMPLACEMENT - NOM, PROFESSION, RÉSIDENCE					CATEGORIE BÂTIMENT	SCOLAIRE		VALEUR EN DOLLARS			MUNICIPAL	REMARQUES
		DIV. CAD.	CADASTRE	SUBDIVISION	FRONT	PROFONDEUR		SUPERFICIE	TERR.	P. C.	TERRAIN	BÂTISSE		
4212	89052450	PERZON ENTERPRISES INC 37-5348												
4212		124 CATHARIGHT AVE TORONTO ONT M6A 1V2												
4213		MELOFF INVESTMENT CORP 20-465												
4213		3250 SOUTH OCEAN BL PALM BEACH FLORIDA 33480 USA												
4214		HAYMAN ENTERPRISE INC 31-2332												
4214		5245 COTE DES NEIGES RD #690 H3S 1Z4												
4215		SUDCO INVESTMENT CORP 10-7732												
4215		6000 CH DE LA COTE DES NEIGES H3S 1Z5												
6622		PROPRIETE SUJETTE A SURTAXE SUR TERRAIN VAGUE DESSERV												
1001	89053410	LOT BL GOUIN E												
2002		21 P75		3860	10000	3,85800								
2002				3877										
3001							6B	2B1	8700		8700	E06	204-3	
4201		LA VILLE DE MONTREAL - SERVICE DE LA GESTION IMMOBILIERE					9F							
4201		507 PLACE D'ARMES #300 MONTREAL H2Y 2W8												
1001	89053430	LOT BL GOUIN E												
2002		21 P75		19000	7500	9,92600								
2002				IRR	6500									
3001							6B	2B1	22300		22300	E06	204-3	
4201		LA VILLE DE MONTREAL - SERVICE DE LA GESTION IMMOBILIERE					9F							
4201		507 PLACE D'ARMES #300 MONTREAL H2Y 2W8												
1001	89053600	LOT BLVD GOUIN EST												
2002		21 P75		IRR	6500	10,53400								
2002					8138									
3001							6B	2B1	23700		23700	E06	204-3	
4201		LA VILLE DE MONTREAL - SERVICE DE LA GESTION IMMOBILIERE					9F							
4201		507 PLACE D'ARMES #300 MONTREAL H2Y 2W8												
1001	89054000	LOT BLVD GOUIN EST												
2002		21 73		5200	2500	1,30000								
3001							6B	2B1	2900		2900	E06	204-3	
4201		LA VILLE DE MONTREAL - SERVICE DE LA GESTION IMMOBILIERE					9F							
4201		507 PLACE D'ARMES #300 MONTREAL H2Y 2W8												

2905 2450

4261 Ville de Montréal
Service de l'Évaluation Immobilière

9F81

4681 507, place St-Jacques, ét. 300
Montréal - H3C 1V9

CENF.	EFF.
11	329

CODE	COMPTE	EMPLACEMENT - NOM PROFESSIONAL RESIDENCE					CATEGORIE D'IMMEUBLE	SCOLAIRE		VALEUR EN DOLLARS			MUNICIPAL	REMARQUES	
		LOT CADASTRE	SUB-DIVISION	FRONT	PROFONDEUR	SUPERFICIE		TYPE	TERRE P.C.	TERRAIN	BATISSE	TOTAL			
1001	89054200	LOT 8L GOUIN E					000								
2002		21 75	1	6000	8138	5,42200									
2002					9938										
3001							68	281	12200		12200	E06	204-3		
4201		LA VILLE DE MONTRÉAL - SERVICE DE LA GESTION IMMOBILIERE					99								
4601		507 PLACE D'ARMES #300 MONTRÉAL H2V 2W8													
1001	89054300	LOT 2L GOUIN E					000								
2002		21 63		6000		7,06000									
2002				10190											
3001							68	281	15700		15700	E06	204-3		
4201		LA VILLE DE MONTRÉAL - SERVICE DE LA GESTION IMMOBILIERE					99								
4601		507 PLACE D'ARMES #300 MONTRÉAL H2V 2W8													
1001	89055010	LOT 9L GOUIN E					000								
2002		21 P59		571.13 52600	710.04 10320	66,506.00 56,70000									
2002					118.29										
3001							68	281	149600		149600	E06	204-3		
4201		LA FABRIQUE ST JOSEPH DE RIVIERE DES PRAIRIES					99								
4601		10050 5L GOUIN E HIC 1A8													
1001	89055500	1009E 2L GOUIN E					000								
2002		21 51		6500	6000	3,90000									
3001							24	1 281	5500	37200	42700	T 5 1			
4204		MARCEL MATTEAU					99								
4604		10095 5L GOUIN E HIC 1A2													
1001	89055700	10015-17 3L GOUIN E					000								
2002		21 P52		4030	9500	3,67500									
2002				4470	8000										
3001							4A	1 281	4100	36400	42700	T 5 1			
4201		PAUL EMILE KINGSLEY					99								
4601		12610 15E AVENUE R D P HIC 1S9													
1001	89055800	10105-07 3L GOUIN E					000								

VERSO

CERT	REV	368
6286	1/86	

89055010

9FE1
4201 Ville de Montreal - Service de la Section
Immobilier
4601 507 Place d'Armes #300 H2Y 2W8

DES	CC	368
67/6	11/6	

CODE	COMPTE	EMPLACEMENT - NOM, PROFESSION, RESIDENCE					CATEGORIE BÂTIMENT	SCOLAIRE		VALEUR EN DOLLARS			MUNICIPAL	REMARQUES	
		EN CAD	CADASTRE	SUBDIVISION	FRONT	PROFONDEUR		SUPERFICIE	TERR	P.C.	TERRAIN	BÂTISSÉ			TOTAL
2002 3001	89055800	21 P50													
4202 4602		M SERGE PARENT 10105 BL GOUIN E													
1001	89056000	10125-27 BL GOUIN E													
2002 2002		21 P49													
3001															
4204 4604		M ALBERT PARIZEAU 10125 BL GOUIN E													
1001	89056100	LOT BL GOUIN E													
2002 2002		21 P49													
2004 2004		21 P178													
2999															
3001															
4201 4601		M ALBERT PARIZEAU, JOURNALIER 10125 BL GOUIN E													
6620		PROPRIETE SUJETTE A SURTAXE SUR TERRAIN VAGUE DESSERVI													
1001	89056300	10143-47 BL GOUIN E													
2001 2001		21 P170													
2002 2002		21 49													
2999															
3001															
4201 4601		M GERALD BEAUCHAMP 143 RG ST ISIDORE													
1001	89056400	LOT BLVD GOUIN EST													
2002 2002		21 47													
2004 2999		21 46 2													

CORRECTION		
CERT.	EFF.	
16/1/87	1-1-86	28

CERT.	EFF.	
R 17/3/86	1/1/86	374

CODE	COMPTE	EMPLACEMENT - NOM PROFESSION, RÉSIDENCE						CATEGORIE BÂTIMENT	SCOLAIRE		VALEUR EN DOLLARS			REMARQUES
		DIV CAD.	CADASTRE	SUBDIVISION	FRONT	PROFONDEUR	SUPERFICIE		TERR P.C.	TERRAIN	BÂTISSE	TOTAL	MUNICIPAL	
3001	89056400							7A	1	201	2900		2900	TVV 1
4201		M YVAN SIMARD, MENUISIER						IF						
4601		8965 BL GOUIN E H1E 2P7												
6620		PROPRIÉTÉ SUJETTE A SURTAXE SUR TERRAIN VAGUE DESSERVI												
1001	89056600							081						
2002		21 46	3		3930	5000							2,12400	
2002					4890									
3001								2A	1	201	2900	12300	15200	T R 1
4201		M YVAN SIMARD, MENUISIER						IF						
4601		8965 BL GOUIN E H1E 2P7												
1001	89056800													
2002		21 P46			9950	11033							10,39100	
2002					IRR	9000								
3001								1B		201	14000	10300	24300	E06 204-3
4201		LA VILLE DE MONTRÉAL - SERVICE DE LA GESTION IMMOBILIÈRE						RF						
4601		507 PLACE D'ARMES #300 MONTRÉAL H2Y 2W8												
6009		STATION DE POMPAGE												
1001	89056810							081						
2002		21 46	1		2990	9000							2,01000	
2002					1710	8610								
3001								7A	1	201	2800		2800	TVV 1
4201		MME FERNAND GRACY (RAYMONDE WILL)						BF						
4601		44 LIEGE PAU FRANCE												
5701		ATT MME FERNAND GRACY												
5702		10217 BL GOUIN E H1C 1A2												
6620		PROPRIÉTÉ SUJETTE A SURTAXE SUR TERRAIN VAGUE DESSERVI												
1001	89056820							081						
2002		21 P46			11700	8610							9,72800	
2002						8020								
3001								2A	1	201	13700	17200	30900	T R 1

CODE	COMPTÉ	EMPLACEMENT - NOM, PROFESSION, RÉSIDENCE						CATEGORIE BÂTIMENT	SCOLAIRE		VALEUR EN DOLLARS			MUNICIPAL	REMARQUES
		DIV. CAD.	CADASTRE	SUBDIVISION	FRONT	PROFONDEUR	SUPERFICIE		TERR. P. C.	TERRAIN	BÂTISSE	TOTAL			
4201 4601	89056820	MME FERNAND GRACY (RAYMONDE WILL) 44 LIEGE PAU FRANCE					BF	Z							
5701 5702		ATT MME FERNAND GRACY 10217 BL GOUIN E MIC 1A2													
1001	89057100	10237 BL GOUIN E													
2002 2002	A 118303 14-10 BL		21 44	1043	8830 IRR	8020 8480	6,71100	D							
3001									2A	1 2B1	9400	44350	53700	T R I	
4204 4604		M REAL OUELLET 10237 BL GOUIN E MIC 1A2						IF							
1001	89057150	10239 BL GOUIN E													
2002 2002			21 44	1066	9724 10000 1,67	7000 70,00	6,90000								
3001			21 44	P1069			7,017,00		2A	1 2B1	17400	114000	131400	T R	
4201 4601		MME THERESE DUVAL-BRIEN 10239 BL GOUIN E MIC 1A2						2							
1001	89057200	10255-57 BL GOUIN E													
2002 2002			21 44	P1069 1569	IRR 122 34 224 81	70,00 5000 5000	14,833,00 14,833,00								
3001									4B	1 2B1	25900	61700	87600	T C 1	
4230 4630		M ROLAND DAIGNEAULT, RESTAURATEUR 10270 BL GOUIN E MIC 1B1						IF							
1001	89057600	LOT BLVD GOUIN EST													
2002 2002			21 44	1042	15450 16200	5000	7,91200								
3001									6B	2B1	10700		10700	ED6 204-3	
4201 4601		LA VILLE DE MONTREAL - SERVICE DE LA GESTION IMMOBILIERE 507 PLACE D'ARMES #300 MONTREAL H2Y 2W9						9F							
6001		FINS DE PARC													
1001	89057610	LOT BL GOUIN E													
		MICROFICHE 107 H-05													

CERT. 11180 11180 366
Proc. de 89057200

CERT. 11180 11180 366
Proc. de 89057150

89057100

4201 A. Jacques Clément /FI/

4601 10237 Bl. Haum. Est HIC 1A2

2/FI/

4202 Mme Suzanne Pouch

27.11.14.10	10
26.11.14	14

CODE	COMPTE	EMPLACEMENT - NOM, PROFESSION, RESIDENCE						CATEGORIE BÂTIMENT	SCOLAIRE		VALEUR EN DOLLARS			MUNICIPAL	REMARQUES
		DIV. CAD.	CADASTRE	SUBDIVISION	FRONT	PROFONDEUR	SUPERFICIE		TERR.	P. C.	TERRAIN	BÂTISSE	TOTAL		
2002 2002	89057610	21 P43			14176 IRR	5000 6000	4,48900								
3001								68	2B1	6100		6100	E06	204-3	
4201 4201		LA VILLE DE MONTRÉAL - SERVICE DE LA GESTION IMMOBILIERE 507 PLACE D'ARMES #300 MONTRÉAL H2Y 2W8						9F	1						
6001		FINS DE PARC													
1001	89057800	LOT BL GOUIN E						4091							
2002 2002		21 43	797		16030 IRR	9600 8000	13,45600								
3001								68	2B1	18000		18000	E06	204-3	
4201 4601		LA VILLE DE MONTRÉAL - SERVICE DE LA GESTION IMMOBILIERE 507 PLACE D'ARMES #300 MONTRÉAL H2Y 2W8						9F	1						
6001		FINS DE PARC													
1001	89057850	LOT 2L GOUIN E						4091							
2002 2002		21 P43			9392 IRR	2600 2100	2,18100								
3001								68	2B1	2900		2900	E06	204-3	
4201 4601		LA VILLE DE MONTRÉAL - SERVICE DE LA GESTION IMMOBILIERE 507 PLACE D'ARMES #300 MONTRÉAL H2Y 2W8						9F	1						
6001		FINS DE PARC													
1001	89057870	LOT 8L GOUIN E						4091							
2002 2002		21 P42			13490 IRR	2100 1900	2,15500								
3001								68	2B1	2900		2900	E06	204-3	
4201 4601		LA VILLE DE MONTRÉAL - SERVICE DE LA GESTION IMMOBILIERE 507 PLACE D'ARMES #300 MONTRÉAL H2Y 2W8						9F	1						
6001		FINS DE PARC													
1001	89060000	LOT BLVD GOUIN EST						4091							
2002		21 41	2		7000	3000	2,10000								
3001								68	2B1	2800		2800	E06	204-3	

CODE	COMPTÉ	EMPLACEMENT - NOM, PROFESSION, RÉSIDENCE						CATÉGORIE BÂTIMENT	SCOLAIRE	VALEUR EN COLLARS			MUNICIPAL	REMARQUES	
		DIV. CAD	CADASTRE	SUBDIVISION	FRONT	PROFONDEUR	SUPERFICIE			TERR.	BÂTISSE	TOTAL			
4201 4601	89060000	LA VILLE DE MONTRÉAL - SERVICE DE LA GESTION IMMOBILIERE 507 PLACE D'ARMES #300 MONTRÉAL H2Y 2W8						9F	1						
1001	89060200	LOT BLVD GOUIN EST #1V#41,4													
2002		21 41		4	29480	3000	7,33500								
3001								68	2B1	9900		9900	ED6	204-3	
4201 4601		LA VILLE DE MONTRÉAL - SERVICE DE LA GESTION IMMOBILIERE 507 PLACE D'ARMES #300 MONTRÉAL H2Y 2W8						9F							
1001	89060220	LOT BL GOUIN E													
2002		21 P81			IRR	1600	4,83300								
2002					IRR	1000									
3001								68	2B1	6500		6500	ED6	204-3	
4201 4601		LA VILLE DE MONTRÉAL - SERVICE DE LA GESTION IMMOBILIERE 507 PLACE D'ARMES #300 MONTRÉAL H2Y 2W8						9F	1						
6001		FINS DE PARC													
1001	89060500	LOT BLVD GOUIN EST													
2002		21 P40			51500	IRR	17,51000								
3001								68	2B1	23600		23600	ED6	204-3	
4201 4601		LA VILLE DE MONTRÉAL - SERVICE DE LA GESTION IMMOBILIERE 507 PLACE D'ARMES #300 MONTRÉAL H2Y 2W8						9F	1						
6001		FINS DE PARC													
1001	89061900	LOT BLVD GOUIN EST													
2002		21 P36			19550	1500	3,86000								
2002					19350	3000									
3001								68	2B1	5200		5200	ED6	204-3	
4201 4601		LA VILLE DE MONTRÉAL - SERVICE DE LA GESTION IMMOBILIERE 507 PLACE D'ARMES #300 MONTRÉAL H2Y 2W8						9F	2						
6001		FINS DE PARC													
1001	89062500	LOT BLVD GOUIN EST													

CODE	COMPTÉ	EMPLACEMENT - NOM, PROFESSION, RÉSIDENCE						CATEGORIE BÂTIMENT	SCOLAIRE		VALEUR EN DOLLARS			MUNICIPAL *	REMARQUES	
		DIV. CAD.	CADASTRE	SUBDIVISION	FRONT	PROFONDEUR	SUPERFICIE		TERR. P. C.	TERRAIN	BÂTISSÉ	TOTAL				
2002 2002	89062500	21 P35			10300	2600 4200	3,50200									
3001								68	281	4700			4700	ED6	204-3	
4201 4601		LA VILLE DE MONTRÉAL - SERVICE DE LA GESTION IMMOBILIERE 507 PLACE D'ARMES #300 MONTRÉAL H2Y 2W8						9F								
6001		FINS DE PARC														
1001	89062600	LOT BLVD GOUIN EST														
2002 2002		21 P35			7900	3000 19000	5,70000									
3001								68	281	7700			7700	ED6	204-3	
4201 4601		LA VILLE DE MONTRÉAL - SERVICE DE LA GESTION IMMOBILIERE 507 PLACE D'ARMES #300 MONTRÉAL H2Y 2W8						9F								
6001		FINS DE PARC														
1001	89062625	LOT BL GOUIN E														
2002 2002		21 P33			9570	1000 IRR 1600	1,94700									
3001								68	281	2600			2600	ED6	204-3	
4201 4601		LA VILLE DE MONTRÉAL - SERVICE DE LA GESTION IMMOBILIERE 507 PLACE D'ARMES #300 MONTRÉAL H2Y 2W8						9F								
1001	89062650	LOT BL GOUIN E														
2002 2002		21 P33			IRR	1600 2700	3,56600									
3001								68	281	4800			4800	ED6	204-3	
4201 4601		LA VILLE DE MONTRÉAL - SERVICE DE LA GESTION IMMOBILIERE 507 PLACE D'ARMES #300 MONTRÉAL H2Y 2W8						9F								
1001	89062750	LOT BL GOUIN E														
2002 2004 2006 2999		21 P30			IRR	27.70 14.00 IRR	6170.00									
		21 P29			IRR	14.00 IRR	4390.00									
		21 P28			IRR	12.00 IRR	1780.00									
						40.00	29510.00									
3001								68	281	3900 42400			3900 42400	ED6	204-3	

LENT.	EFF.	43
30.08.87	01.01.86	JK

CODE	COMPTE	EMPLACEMENT - NOM, PROFESSION, RESIDENCE						CATEGORIE BATIMENT	SCOLAIRE		VALEUR EN DOLLARS			MUNICIPAL	REMARQUES
		DIV. CAD.	CADASTRE	SUBDIVISION	FRONT	PROFONDEUR	SUPERFICIE		TERR. P. C.	TERRAIN	BÂTISSE	TOTAL			
4201 4601	89062750	PROVINCE DE QUEBEC MINS DE LA VOIRIE													
		255 BL CREMAZIE E #800 H2M 1L5					9F								
		VERSO													
1001	89062760	BL GOUIN E													
2002 2002		21 BLOC-4		IRR	000	615,93800									
		3,19380		000											
3001								6A	2B1	406100		406100	ED9	204-1	
4201 4601		PROVINCE DE QUEBEC MINS DE L ENVIRONNEMENT													
		5199 SHERBROOKE E HIT 3X2													
6001		BLOC #4 ARRIERE BL GOUIN													
1001	89064950	LOT BL GOUIN E													
2002 2002		21 P24		11840	4000	8,59400									
		IRR		4600											
3001								6B	2B1	11600		11600	ED6	204-3	
4201 4601		LA VILLE DE MONTRÉAL - SERVICE DE LA GESTION IMMOBILIERE					9F								
		507 PLACE D'ARMES #300 MONTREAL H2Y 2W8													
6001		PARCS													
1001	89067900	LOT BLVD GOUIN EST													
2002		21 P24		37500	IRR	18,10400									
3001								6B	2B1	24400		24400	ED6	204-3	
4201 4601		LA VILLE DE MONTRÉAL - SERVICE DE LA GESTION IMMOBILIERE					9F								
		507 PLACE D'ARMES #300 MONTREAL H2Y 2W8													
6001		PARC													
1001	89069100	LOT BLVD GOUIN EST													
2002		21 P23		60000	IRR	36,49200									
3001								6B	2B1	49300		49300	ED6	204-3	
4201 4601		LA VILLE DE MONTRÉAL - SERVICE DE LA GESTION IMMOBILIERE					9F								
		507 PLACE D'ARMES #300 MONTREAL H2Y 2W8													
6001		PARC													
1001	89070050	LOT BL GOUIN E													

89062750

9FNI

4201 VILLE DE MONTREAL - SERVICE DE LA
GESTION IMMOBILIERE

4601 507 PL. D'ARMES #300 H2Y 2W8

CERT.	EFF.	
2002-87	01-01-96	43 GR

CODE	COMPLÉ	EMPLACEMENT - NOM, PROFESSION, RÉSIDENCE					CATEGORIE BÂTIMENT	SCOLAIRE		VALEUR EN DOLLARS			MUNICIPAL	REMARQUES
		DIV. CAD.	CADASTRE	SUBDIVISION	FRONT	PROFONDEUR		SUPERFICIE	TERR. P. C.	TERRAIN	BÂTIMENT	TOTAL		
2102 2502	69070052	21 P22		IRP	6800 4800	52,42700								
3001							6B	2B1	70800		70800	ED6	204-3	
4201 4401		LA VILLE DE MONTRÉAL - SERVICE DE LA GESTION IMMOBILIERE 507 PLACE D'ARMES #300 MONTRÉAL H2Y 2W8					9F							
6001		PARC												
1001	69071700	LOT BL GOUIN E					1001							
2002		21 P21		38000	IRR	25,72900								
3001							6B	2B1	23200		23200	ED6	204-3	
4201 4401		LA VILLE DE MONTRÉAL - SERVICE DE LA GESTION IMMOBILIERE 507 PLACE D'ARMES #300 MONTRÉAL H2Y 2W8					9F							
6001		PARC												
1001	69071750	LOT BL GOUIN E					1001							
2102 2602		21 P19		7200 6500	IRR	24,32500								
3001							6B	2B1	21900		21900	ED6	204-3	
4201 4401		LA VILLE DE MONTRÉAL - SERVICE DE LA GESTION IMMOBILIERE 507 PLACE D'ARMES #300 MONTRÉAL H2Y 2W8					9F							
6001		PARC												
1001	69072050	LOT BL GOUIN E					1001							
2002 2602		21 P18		IRR	8500 4600	25,79500								
3001							6B	2B1	23200		23200	ED6	204-3	
4201 4401		LA VILLE DE MONTRÉAL - SERVICE DE LA GESTION IMMOBILIERE 507 PLACE D'ARMES #300 MONTRÉAL H2Y 2W8					9F							
6001		PARC												
1001	69072055	LOT BL GOUIN E					1001							
2102 2602		21 P19		79760	7200	68,30000								
2004 2604		21 P19		81050	93850	754,53400								
2004				IRR	97190									

24072055 voir page 138A

ANNULÉ

CODE	COMPTE	EMPLACEMENT - NOM, PROFESSION, RÉSIDENCE					CATEGORIE BÂTIMENT	SCOLAIRE		VALEUR EN DOLLARS			MUNICIPAL	REMARQUES	
		DIV. CAD.	CADASTRE	SUBDIVISION	FRONT	PROFONDEUR		SUPERFICIE	TERR. P. C.	TERRAIN	BÂTISSE	TOTAL			
1001	89072055	Lot boul. Gouin e.													
2002		21	18	3	22750	4600									
2002					IRR.	4300									
3001															
4201		La Ville de Montréal-Service de la gestion immobilière						5B	2B1	5700		5700		E 06	204-3
4601		507, place d'Armes #300 H2Y 2W8													

CERT. EFF 371
 11-3 1-1
 26 26

Provenant de
 89978500

CODE	COMPTE	EMPLACEMENT - NOM, PROFESSION, RÉSIDENCE					CATEGORIE PARCEMENT	SCOLAIRE		VALEUR EN DOLLARS			MUNICIPAL	REMARQUES
		DIV. CAD.	CADASTRE	SUBDIVISION	FRONT	PROFONDEUR		SUPERFICIE	TERR. P. C.	TERRAIN	BÂTISSE	TOTAL		
2006	59375050	21 15	51		9400	2500	2,35000							
2008		21 15	52		9400	2500	2,35000							
2010		21 15	53		9400	2500	2,35000							
2012		21 15	54		9400	2500	2,35000							
2014		21 15	55		9400	2500	2,35000							
2016		21 15	56		9400	2500	2,35000							
2018		21 15	57		9400	2500	2,35000							
2020		21 15	58		9400	2500	2,35000							
2022		21 15	63		9400	2500	2,35000							
2024		21 15	64		9400	2500	2,35000							
2026		21 15	65		9400	2500	2,35000							
2028		21 15	66		9400	2500	2,35000							
2030		21 15	67		9400	2500	2,35000							
2032		21 15	69		9400	2500	2,35000							
2034		21 15	70		9400	2500	2,35000							
2036		21 15	71		9400	2500	2,35000							
2038		21 15	72		9400	2500	2,35000							
2040		21 15	73		9400	2500	2,35000							
2042		21 15	74		9400	2500	2,35000							
2044		21 15	81		2800	8800	2,46400							
2046		21 15	82		2900	8800	2,28800							
2048		21 15	83		2600	8800	2,28800							
2050		21 15	84		2600	8800	2,28800							
2052		21 15	P124		2600	6150	1,96900							
2052					2797	5143								
2054		21 15	P125		2600	5143	1,20500							
2054					2797	4128								
2056		21 15	P126		2600	4128	94100							
2056					2797	3113								
2058		21 15	P127		2600	3113	67700							
2058					2797	2098								
2060		21 15	P128		2600	2098	41300							
2060					2797	1083								
2062		21 15	P129		2600	1083	15000							
2062					2797	068								
2064		21 15	P130		068	174	600							
2064					000	183								
2066		21 15	1		3360	4600	1,39500							
2066					IRR	4700								
2066		21 15	2		3360	4700	1,53000							
2066					IRR	5500								
2070		21 15	3		3140	5500	1,51200							
2070					IRR	5300								
2072		21 15	4		3140	5300	1,40000							
2072					IRR	4700								
2074		21 15	10		3367	8140	2,67100							
2074					3000	9670								
2076		21 15	11		3367	9670	3,13000							
2076					3000	11200								
2076		21 15	12		3142	11200	3,33500							
2078					2800	12620								
2080		21 15	13		3142	12620	3,73500							
2080					2800	14050								
2082		21 15	15		10390	2500	2,60000							
2082					10390									
2084		21 15	16		10390	2500	2,59600							
2084					10390									
2086		21 15	17		10380	2660	2,78000							
2086					10370									

ANNULÉ

CODE	COMPTE	EMPLACEMENT - NOM, PROFESSION, RÉSIDENCE					CATEGORIE BÂTIMENT	VALEUR EN DOLLARS			MUNICIPAL *	REMARQUES			
		DIR. CAD.	CADASTRE	SUBDIVISION	FRONT	PROFONDEUR		SUPERFICIE	TERR. P.C.	TERRAIN			BÂTISSE	TOTAL	
2088	89075050	21 15	16		10370	2690	2,78800								
2088					10360										
2090		21 15	26		10270	2500	2,56500								
2090					10250										
2092		21 15	27		10250	2500	2,55900								
2092					10220										
2094		21 15	28		10220	2500	2,55200								
2094					10200										
2096		21 15	37		10020	2500	2,50400								
2096					10010										
2098		21 15	38		1010	2500	2,50100								
2098					10000										
2100		21 15	43		2800	8800	2,96400								
2102		21 15	44		2800	8800	2,96400								
2104		21 15	86		2400	10000	2,90000								
2106		21 15	87		2400	10000	2,90000								
2108		21 15	P91		574	600	600								
2108					614	215									
2110		21 P16			41520	4600	20,70700								
2110					41660	3200									
2112		21 P16			41520	98620	358,65600								
2112					41660	96830									
2114		21 P17			52710	3200	22,07900								
2114					TRR	4300									
2599															
3001								15	291	699400	32400	731800	ED8	204-5	
4201		COMMUNAUTE URBAINE DE MONTREAL													
4601		2 COMPLEXE DESJARDINS CP 129 H5B 1E6													
6001		PARC REGIONAL													
89075060		voir page 140 A-B													
89075080		voir page 140 C-D-E													
1001	89075050	LOT 5140 BOUW EST													
2002		21 15	6		2800	3850	1,07800								
2004		21 15	7		2600	3900	1,02700								
2999							2,10500								
3001								68	291	1900		1900	ED8	204-5 89075060	
4201		COMMUNAUTE URBAINE DE MONTREAL													
4601		2 COMPLEXE DESJARDINS C P 129 H5B 1E6													
1001	89075900	LOT 5140 BOUW EST													
2002		21 15	9		2600	3100	80400								
2004		21 15	8		2600	3600	93600								
2999							1,74000								
3001								68	291	1600		1600	ED8	204-5 89075060	
4201		COMMUNAUTE URBAINE DE MONTREAL													
4601		2 COMPLEXE DESJARDINS C P 129 H5B 1E6													

CERT.	EFF.
1/1/86	3/7/86

annulé et porté sur
8 9075060

ANNULÉ

CERT.	EFF.
1/1/86	3/7/86

annulé et porté sur
89075060

ANNULÉ

CERT.	EFF.
1/1/86	3/7/86

annulé et porté sur
89075060

ANNULÉ

ROLE D'ÉVALUATION DES IMMEUBLES POUR L'EXERCICE FINANCIER 1986

SERVICE D'ÉVALUATION

CODÉ	COMPTE	EMPLACEMENT - NOM, PROFESSION, RÉSIDENCE					CATEGORIE BÂTIMENT	SCOLAIRE		VALEUR EN DOLLARS			MUNICIPAL	REMARQUES	
		CIV. CAD.	CADASTRE	SUBDIVISION	FRONT	PROFONDEUR		SUPERFICIE	TERR.	P. C.	TERRAIN	BÂTISSE			TOTAL
1001	89075060	11,802	Boul. Gouin E.												
1002		12,907-13,250	Boul. Gouin E.												
2002		Voir cadastres au verso.													
2999															
3001							1B			2 B1	7172700	129,300	7,302,000	E08 204-5	
4201		Communauté urbaine de Montréal					9F								
4601		2, Complexe Desjardins, C.P. 129, H5B 1E6													13,415,522.00 ANNULÉ CERT. EFF. 1/1/80 2/1/80 274 Provient de 89075050, 89080850, 89084550, 88196400, 88197600 à 88197800, 88223600 à 88223900, 89075700, 900, 89079100, 300, 500, 89115303, 89115452, 89231800 et 89231900 CERT. EFF. 4/1/83 5/1/86 Ponté par 89075080

18	2018 15	103.70	26.90	2 788	2018 15	94.00	25.00	2 350
17	2017 15	103.80	26.80	2 780	2017 15	94.00	25.00	2 350
16	2016 15	103.80	25.00	2 596	2016 15	94.00	25.00	2 350
15	2015 15	103.90	25.00	2 600	2015 15	94.00	25.00	2 350
13	2013 15	104.00	25.00	2 600	2013 15	94.00	25.00	2 350
13	2013 15	31.42	126.20	3 735	2013 15	94.00	25.00	2 350
12	2012 15	28.00	126.20	3 335	2012 15	94.00	25.00	2 350
12	2012 15	31.42	112.00	3 335	2012 15	94.00	25.00	2 350
11	2011 15	30.00	112.00	3 130	2011 15	94.00	25.00	2 350
11	2011 15	33.67	96.70	2 671	2011 15	88.00	88.00	2 464
10	2010 15	30.00	96.70	2 671	2010 15	88.00	88.00	2 464
10	2010 15	33.67	81.40	804	2010 15	88.00	88.00	2 464
9	2009 15	26.00	31.00	804	2009 15	100.00	100.00	2 501
8	2008 15	26.00	26.00	936	2008 15	100.10	25.00	2 504
7	2011 15	26.00	39.00	1 027	2011 15	100.10	25.00	2 504
6	2010 15	28.00	38.50	1 078	2010 15	100.20	25.00	2 515
4	2011 15	IRR.	47.00	1 400	2011 15	100.50	25.00	2 519
4	2011 15	31.40	53.00	1 512	2011 15	100.70	25.00	2 522
3	2011 15	IRR.	53.00	1 530	2011 15	100.80	25.00	2 522
3	2011 15	31.40	55.00	1 530	2011 15	101.00	25.00	2 522
2	2010 15	IRR.	47.00	1 395	2010 15	102.00	25.00	2 552
2	2010 15	33.60	47.00	1 395	2010 15	102.20	25.00	2 552
1	2008 15	IRR.	46.00	358 656	2008 15	102.20	25.00	2 559
1	2008 15	33.60	46.00	358 656	2008 15	102.50	25.00	2 559
0006 P16	2006 P16	415.20	986.20	20 707	2006 P16	102.50	25.00	2 565
0004 P16	2004 P16	416.60	416.60	20 707	2004 P16	102.70	25.00	2 565
0004 P16	2004 P16	415.20	46.00	22 079	2004 P16	103.60	25.00	2 589
0002 P17	0002 P17	IRR.	43.00	22 079	0002 P17	103.60	25.00	2 589
0002 P17	0002 P17	527.10	32.00	22 079	0002 P17	103.60	25.00	2 589

bank pass - 2

bank pass - 2

89075 060

CODE	COMPTE	EMPLACEMENT - NOM, PROFESSION, RÉSIDENCE			É	SCOLAIRE	VALEUR EN DOLLARS	DIPAL	REMARQUES								
89075060...																	
dir.	cad.	subd.	front	prof.	superf.	cad.	subd.	front	prof.	superf.	cad.	subd.	front	prof.	superf.		
21	2024	15	66	94.00	25.00	2 350	2192	15	P127	26.00	31.13	677	2166	P9	231.80	86.00	15 858
	2086	15	67	94.00	25.00	2 350				27.97	20.98		IRR.		73.00		
	2088	15	69	94.00	25.00	2 350	2194	15	P128	26.00	20.98	413	2168	P9	229.30	2033.50	400 275
	2090	15	70	94.00	25.00	2 350				27.97	10.83		201.40	1868.60			
	2092	15	71	94.00	25.00	2 350	2196	15	P129	26.00	10.83	150	2170	P8	IRR.	86.00	58 492
	2094	15	72	94.00	25.00	2 350				27.97	0.00		IRR.	36.00			
	2096	15	73	94.00	25.00	2 350	2198	15	P130	0.68	1.74	6	2172	P8	232.00	2033.56	1 613 258
	2098	15	74	94.00	25.00	2 350				0.00	1.83		IRR.	IRR.			
	2100	15	75	94.00	25.00	2 350	2196	P14		797.60	72.00	66 300	2174	P8	678.00	652.00	164 075
	2102	15	76	94.00	25.00	2 350				IRR.	54.00		0.00	IRR.			
	2104	15	77	94.00	25.00	2 350	2192	P14		810.50	938.50	754 534	2176	P7	785.40	20.00	15 420
	2106	15	78	94.00	25.00	2 350				IRR.	971.40		IRR.				
	2108	15	81	28.00	88.00	2 464	2144	P13		705.08	72.01	65 302	2178	7	76.70	20.00	1 534
	2110	15	82	26.00	88.00	2 288				IRR.	138.99		160.50	58.00			
	2112	15	83	26.00	88.00	2 288	2146	P13		619.13	316.40	182 724	2180	7	IRR.	67.00	11 535
	2114	15	84	26.00	88.00	2 288				618.43	316.66		IRR.				
	2116	15	86	24.00	100.00	2 400	2148	P12		199.90	70.00	11 435	2182	7	125.00	87.00	9 380
	2118	15	87	24.00	100.00	2 400				IRR.	134.00		58.00	58.00			
	2120	15	P88	24.00	100.00	2 292	2150	12	5	67.00	33.45	1 731	2184	7	20.00	83.00	1 686
	2122	15	P89	25.26	90.81	2 148				71.50	30.70		87.00	87.00			
	2124	15	P91	5.74	2.15	6	2152	12	10	65.00	36.30	6 390	2186	P7	604.77	IRR.	3 436 624
	2126	15	P124	26.00	61.58	1 469				IRR.	IRR.		1100.80	IRR.			
	2128	15	P125	26.00	51.43	1 205	2154	12	9	128.70	IRR.	9 670	2188	7	160.50	195.50	31 479
	2130	15	P126	26.00	41.28	941				IRR.			160.00	198.50			
				27.97	31.13		2156	P12		547.80	50.00	29 070	2190	7	125.00	198.50	24 668
										IRR.	58.60		122.60	200.00			
							2158	P12		IRR.	1533.71	1 579 168	20.00	200.00			4 600
										858.00	1101.30		26.00				
							2160	P11		422.90	35.00	13 325	2194	P6	1159.20	63.00	98 813
										IRR.	50.00		IRR.	85.50			
							2162	P11		423.90	1625.00	560 253	2196	P6	1159.10	2574.90	2 223 967
										386.50	1527.00		1676.60	1280.70			
							2164	P10		675.30	73.00	26 365	2198	P5	510.20	41.00	32 320
										IRR.	35.00		IRR.	63.00			
							2166	P10		676.80	1868.60	1 008 268	2000	P5	159.40	IRR.	367 113
										597.80	1625.80		906.40				
													155.20	324.00			49 892
													155.80	319.00			

CODE	COMTE	EMPLACEMENT					NOM	PROFESSION	RÉSIDENCE	CATEGORIE BÂTIMENT	SCOLAIRE		VALEUR EN DOLLARS			MUNICIPAL	REMARQUES			
		CADASTRE	SECTION	FRONT	PROFONDEUR	SUPERFICIE					TERR. P. C.	TERRAIN	BÂTISSE	TOTAL						
1001 2002 etc.	89075080															<table border="1"> <tr> <td>CERT.</td> <td>EFF.</td> </tr> <tr> <td>4/10/86</td> <td>3/4</td> </tr> </table> Prov. de 89075060 89079700	CERT.	EFF.	4/10/86	3/4
CERT.	EFF.																			
4/10/86	3/4																			
3001																				
4201 4601																				
6001 6801 6802																				
									1B	281	7175200.	129300.	7304500.			E 08 204-5				

RÔLE D'ÉVALUATION DES IMMEUBLES POUR L'EXERCICE FINANCIER

SERVICE D'ÉVALUATION

CODE	COMTE	EMPLACEMENT - NOM, PROFESSION, RÉSIDENCE					CATEGORIE BÂTIMENT	SCOLAIRE		VALEUR EN DOLLARS			MUNICIPAL	REMARQUES
		NOY. CAD.	CADASTRE	SUBDIVISION	PROJET	PROFONDEUR		SURFACE	TERR. P. D.	TERRAIN	BÂTISSE	TOTAL		
69075080														
		002		17		527.10	32.00				22079.00			
		2002				180.00	45.00							
		2003	11	112		475.00	38.00				70707.00			
		2004				471.00	38.00							
		2005	11	112		475.00	38.00				70707.00			
		2006				460.00	38.00							
		2007	24	13	1	38.00	38.00				4878.00			
		2008				150	47.00							
		2009	24	17	2	55.00	47.00				810.00			
		2010				180	38.00							
		2011	24	15	3	34.00	38.00				1512.00			
		2012				180	38.00							
		2013	24	15	4	11.00	38.00				400.00			
		2014				150	47.00							
		2015	24	16	6	28.00	35.00				4073.00			
		2016	24	16	7	28.00	38.00				4027.00			
		2017	24	16	8	26.00	38.00				396.00			
		2022	24	16	9	28.00	34.00				804.00			
		2024	24	16	10	33.27	34.00				2671.00			
		2024				30.00	34.70							
		2028	24	16	11	33.87	38.70				2130.00			
		2015				30.00	112.00							
		2028	24	16	12	31.42	112.00				3803.00			
		2028				28.00	125.70							
		2030	24	16	13	31.42	126.20				3735.00			
		2030				28.00	140.50							
		2032	24	16	15	104.00	23.00				2600.00			
		2032				103.70								
		2034	24	16	16	102.90	25.00				2576.00			
		2034				103.20								
		2036	24	16	17	103.20	26.00				2780.00			
		2036				103.70								
		2038	24	16	18	103.70	21.00				2763.00			
		008				103.00								
		2040	24	16	19	103.00	25.00				2559.00			
		2042				103.50								
		2042	24	16	26	102.70	25.00				2543.00			
		2042				102.50								
		2044	24	16	27	102.50	25.00				2559.00			
		2044				102.20								
		2044	24	16	28	102.20	25.00				2382.00			
		2044				102.00								
		2048	24	16	32	101.00	25.00				2632.00			
		2048				100.50								
		2050	24	16	33	100.50	25.00				2549.00			
		2050				100.70								
		2052	24	16	34	100.70	25.00				2515.00			
		2052				100.50								
		2054	24	16	37	100.20	25.00				2504.00			
		2054				100.40								
		2056	24	16	38	100.40	25.00				2504.00			
		2056				100.00								
		058	24	16	43	28.00	28.00				2464.00			
		2001	24	15	44	28.00	25.00				2464.00			
		2002	24	15	51	31.00	25.00				2350.00			
		2004	24	15	52	34.00	25.00				2350.00			
		2005	24	15	53	34.00	25.00				2350.00			
		2005	24	15	54	34.00	25.00				2350.00			
		2070	24	15	55	34.00	25.00				2350.00			
		2072	24	15	56	34.00	25.00				2350.00			

(suite vers)

page 140-D

890750130 (suite)

2073	21	15	57	94.00	25.00	2350.00
2074	21	15	58	94.00	25.00	2350.00
2075	21	15	59	94.00	25.00	2350.00
2076	21	15	60	94.00	25.00	2350.00
2077	21	15	61	94.00	25.00	2350.00
2078	21	15	62	94.00	25.00	2350.00
2079	21	15	63	94.00	25.00	2350.00
2080	21	15	64	94.00	25.00	2350.00
2081	21	15	65	94.00	25.00	2350.00
2082	21	15	66	94.00	25.00	2350.00
2083	21	15	67	94.00	25.00	2350.00
2084	21	15	68	94.00	25.00	2350.00
2085	21	15	69	94.00	25.00	2350.00
2086	21	15	70	94.00	25.00	2350.00
2087	21	15	71	94.00	25.00	2350.00
2088	21	15	72	94.00	25.00	2350.00
028	21	15	73	94.00	25.00	2350.00
2095	21	15	74	94.00	25.00	2350.00
2100	21	15	75	94.00	25.00	2350.00
2102	21	15	76	94.00	25.00	2350.00
2104	21	15	77	94.00	25.00	2350.00
2106	21	15	78	94.00	25.00	2350.00
2108	21	15	79	28.00	88.00	2464.00
2110	21	15	80	28.00	88.00	2288.00
2112	21	15	81	26.00	88.00	2288.00
2114	21	15	82	26.00	88.00	2288.00
2116	21	15	83	26.00	88.00	2288.00
2118	21	15	84	26.00	88.00	2288.00
2120	21	15	85	24.00	100.00	2400.00
2122	21	15	P88	24.00	100.00	2292.00
2124				25.26	90.31	
2126	21	15	P89	25.00	90.61	2145.00
2128				26.84	81.35	
2130	21	15	P91	5.74	2.43	5.00
2132				6.74	0.00	
2134	21	15	P124	26.00	61.58	1469.00
126				27.97	51.43	
2138	21	15	P125	26.00	51.43	1205.00
2140				27.97	41.28	
2142	21	15	P126	26.00	41.28	944.00
2144				27.97	31.13	
2146	21	15	P127	26.00	31.13	677.00
2148				27.97	20.98	
2150	21	15	P128	26.00	20.98	413.00
2152				27.97	10.83	
2154	21	15	P129	26.00	10.83	150.00
2156				27.97	0.68	
2158	21	15	P130	0.68	1.74	5.00
2160				0.00	1.33	
2162	21	P14		797.60	72.00	66300.00
2164				IRR	54.00	
2166	21	P14		81.50	938.50	754534.00
2168				IRR	974.40	
2170	21	P43		795.08	72.00	65302.00
2172				IRR	132.99	
146	21	P13		649.43	316.40	102724.00
2176				649.43	316.65	
2178	21	P12		199.90	70.00	14435.00
2180				IRR	134.00	
2182	21	P12		547.90	50.00	29070.00
2184				IRR	58.60	
2186	21	P12		IRR	1553.74	1579468.00
2188				859.00	1101.30	
2190	21	12	5	57.00	33.45	1734.00
2192				71.50	30.70	
2194	21	12	8	64.40	IRR	5640.00
2196				IRR	58.60	
2198	21	12	9	129.70	IRR	9670.00
2200				IRR		
2202	21	12	10	65.00	36.30	6390.00
2204				IRR	IRR	
2206	21	P11		472.90	35.00	13125.00

CODE	COMPTE	EMPLACEMENT - NOM, PROFESSION, RÉSIDENCE					CATEGORIE BÂTIMENT	SCOLAIRE		VALEUR EN DOLLARS			MUNICIPAL	REMARQUES	
		DIV. CAD.	CADASTRE	SUBDIVISION	FRONT	PROFONDEUR		SUPERFICIE	TERR. P. C.	TERRAIN	BÂTISSE	TOTAL			
1501	89079100	LOT BLVD GOUIN EST					1103								
2002		21 12	5		6700	3345					1,73100				
2002					7150	3070									
3001							68	2B1	1600			1600	EDB	204-5 annulé	
4201		COMMUNAUTÉ URBAINE DE MONTRÉAL					9F								porté sur 89075060
4601		2 COMPLEXE DESJARDINS C P 129 H5B 1E6													
ANNULÉ															
1501	89079200	LOT BL GOUIN E					1103								
2002	A165186	21 12	6		3670	3345					72300				
2002	1-5-86				1920	2515									
3001							7A	1 2B1	400			400	TSV	1	
4201		VILLE LUCIENNE TREMBLAY					3F								
4601		12130 GOUIN E H1C 1B8													
6630		PROPRIÉTÉ SUJETTE A SURTAXE SUR TERRAIN VAGUE NON DESSERVI													
ANNULÉ															
1501	89079300	LOT BLVD GOUIN EST					1103								
2002		21 12	10		6500	3067					6,39000				
2002					3630	IRR									
3001							68	2B1	3200			3200	EDB	204-5 annulé et	
4201		COMMUNAUTÉ URBAINE DE MONTRÉAL					9F								porté sur 89075060
4601		2 COMPLEXE DESJARDINS CP 129 H5B 1E6													
6630		PROPRIÉTÉ SUJETTE A SURTAXE SUR TERRAIN VAGUE NON DESSERVI													
ANNULÉ															
1501	89079500	LOT BLVD GOUIN EST					1103								
2002		21 12	9		12670	IRR					9,67000				
2002					IRR										
3001							68	2B1	4700			4700	EDB	204-5 annulé	
4201		COMMUNAUTÉ URBAINE DE MONTRÉAL					9F								porté sur 89075060
4601		2 COMPLEXE DESJARDINS C P 129 H5B 1E6													
6630		PROPRIÉTÉ SUJETTE A SURTAXE SUR TERRAIN VAGUE NON DESSERVI													
ANNULÉ															
1501	89079700	LOT BLVD GOUIN EST					1103								
2002		21 12	8		6440	IRR					5,61000				
2002					IRR	5860									
3001							7A	1 2B1	2500			2500	TSV	1	
ANNULÉ															
MICROFICHE 157 P-05															
													PAGE	141	

CERT.	EFF.
11/10/86	11/10/86
374	

porté sur 89075060

89079200

FEI

4201 m. Charles Camirand

7601 12130 Bl. Duin E. HIC 1.B8

CERT.	EFF.	359
7/1/88	7/5/88	je

CODE	COMPTE	EMPLACEMENT - NOM, PROFESSION, RÉSIDENCE					CATEGORIE BÂTIMENT	SCOLAIRE		VALEUR EN DOLLARS			MUNICIPAL	REMARQUES	
		DIV. CAD.	CADASTRE	SUBDIVISION	FRONT	PROFONDEUR		SUPERFICIE	TERR. P. C.	TERRAIN	BÂTISSE	TOTAL			
4204 4604	89079700	JEAN PAUL DESHARAIS, ING STAT 12150 BL GOVIN E HIC 189													
4435		PROPRIÉTÉ SUJETTE A SURTAXE SUR TERRAIN VAGUE NON DESSERVI													
1001 2002 2002	89080001	LOT ARR BL GOVIN E 21 P11 50700 65000 227,71900 50500 65150					100								
3001							68	281	31200		31200		E28		
4211 4611		COMMUNAUTÉ URBAINE DE MONTRÉAL 2 COMPLEXE DESJARDINS CP 129 H58 1E6													
6050		SYSTEME D'EPURATION													
1001 2002 2002	89080002	LOT BL GOVIN E 21 P11 38600 2,16860 730,42200 50700 1,94320					100								
3001							68	281	657400		657400		E28		
4212 4612		COMMUNAUTÉ URBAINE DE MONTRÉAL 2 COMPLEXE DESJARDINS CP 129 H58 1E6													
6050		SYSTEME D'EPURATION													
1001 2002 2002	89080005	LOT ARR BL GOVIN E 21 P11 50050 1,88160 581,31200 35100 1,46850					100								
3001							68	281	1		1		E04	204-1	
4212 4612		PROVINCE DE QUÉBEC MINS DE LA VOIRIE 255 BL CREMAZIE E #800 H2M 1L5													
1001 2002 2002	89080010	LOT BLVD GOVIN EST 21 P11 51400 43460 152,15000 50050 42500					100								
3001							68	281	1		1		E04	204-1	
4204 4604		PROVINCE DE QUÉBEC MINS DE LA VOIRIE 255 CREMAZIE E #800 H2M 1L5													
1001	89080050	LOT BL GOVIN E					100								
		MICROFICHE 157 B-06													

CODE	COMPTÉ	EMPLACEMENT - NOM, PROFESSION, RESIDENCE						CATEGORIE BÂTIMENT	SCOLAIRE		VALEUR EN DOLLARS			MUNICIPAL	REMARQUES	
		DIV. CAD.	CADASTRE	SUBDIVISION	FRONT	PROFONDEUR	SUPERFICIE		TERR. P. C.	TERRAIN	BÂTISSE	TOTAL				
2002	69081050	21	P9		23180	8600	15,85800									
2002					IRR	7300										
2004		21	P9		22930	2,03350	400,27500									
2004					20140	1,86880										
2006		21	P10		67530	7300	26,36500									
2006					IRR	3500										
2008		21	P10		67680	1,86880	1,008,26800									
2008					59780	1,62580										
2010		21	P11		42290	3500	13,32500									
2010					IRR	5000										
2012		21	P11		42390	1,62580	560,25300									
2012					38650	1,52796										
2014		21	P12		54780	5900	29,07000									
2014					IRR	5860										
2016		21	P12		19990	7000	11,93500									
2016					IRR	13400										
2018		21	P12		85800	1,10130	1,579,16000									
2018																
2999							3,644,01700									
3001								68	281	3279600		3279600	E28	204-5		
4201		COMMUNAUTÉ URBAINE DE MONTRÉAL						9F	1							
4601		2 COMPLEXE DESJARDINS CP 129 H58 IE6														
6001		PARC REGIONAL														
1001	89061504	LOT ARR BL GOVIN E						4103								
2002		21	P10		IRR	1,99320	1,004,42200									
2002					84770	1,43770										
3001								68	281	904000		904000	E28	Group. cpte annulé Dette sur 89611500 2-11-85 1-1-86 355		
4213		COMMUNAUTÉ URBAINE DE MONTRÉAL						9F	1							
4613		2 COMPLEXE DESJARDINS CP 129 H58 IE6														
6050		SYSTEME D'EPURATION														
1001	89061507	LOT ARR BL GOVIN E						4103								
2002		21	P10		84770	65130	381,95800									
2002					84990	64990										
3001								68	281	283600 343000		283600 343000	E28	Group. cpte annulé Dette sur 89611500 2-11-85 1-1-86 355		
4211		COMMUNAUTÉ URBAINE DE MONTRÉAL						9F	1							
4611		2 COMPLEXE DESJARDINS CP 129 H58 IE6														
1001	89081510	LOT BLVD GOVIN EST						4103								
2002		21	P10		84990	43370	255,20400									
2002					85120	43460										
		MICROFICHE 157 C-06														

ANNULÉ

CODE	COMPTE	EMPLACEMENT - NOM, PROFESSION, RÉSIDENCE						CATEGORIE BÂTIMENT	SCOLAIRE		VALEUR EN DOLLARS			MUNICIPAL	REMARQUES
		DIV. CAD.	CADASTRE	SUBDIVISION	FRONT	PROFONDEUR	SUPERFICIE		TERR.	P. C.	TERRAIN	BÂTISSE	TOTAL		
3001	89081510							68	281	1			1	ED4 204-1	
4204		PROVINCE DE QUEBEC MINS DE LA VOIRIE						9F							
4604		255 CREMAZIE E #800 H2M 1L5													
1001	89082503	LOT ARR BL GOUIN E						68	281	18200		18200	E26		
2002		21 P9		28440	64990	125,79600									
2002				27870	65110										
3001		ANNULÉ						68	281	18200		18200	E26		
4211		COMMUNAUTÉ URBAINE DE MONTRÉAL						9F							
4611		2 COMPLEXE DESJARDINS CP 129 H58 1E6													
6050		SYSTEME D EPURATION													
1001	89082504	LOT ARR BL GOUIN E						68	281	111200		111200	E28		
2002		21 P9		1RR	1,43770	256,71500	HONDL								
2002				28040	1,18530										
3001		ANNULÉ						68	281	111200		111200	E28		
4213		COMMUNAUTÉ URBAINE DE MONTRÉAL						9F							
4613		2 COMPLEXE DESJARDINS CP 129 H58 1E6													
6050		SYSTEME D EPURATION													
1001	89082505	LOT ARR BL GOUIN E						68	281	1			1	ED4 204-1	
2002		21 P9		27800	1,74390	340,62400									
2002				30760	1,78340										
2004		21 P10		85120	1,78340	1,093,36000									
2004				91640	1,88160										
2999						1,433,98400									
4214		PROVINCE DE QUEBEC MINS DE LA VOIRIE						9F							
4614		255 CREMAZIE E #800 H2M 1L5													
1001	89082510	LOT BLVD GOUIN EST						68	281	1			1	ED4 204-1	
2002		21 P9		43370	27800	83,42400									
3001		ANNULÉ						68	281	1			1	ED4 204-1	
4204		PROVINCE DE QUEBEC MINS DE LA VOIRIE						9F							
4604		255 CREMAZIE E #800 H2M 1L5													

CODE	COMTE	EMPLACEMENT - NOM, PROFESSION, RÉSIDENCE						CATEGORIE D'IMMEUBLE	SCOLAIRE		VALEUR EN DOLLARS			MUNICIPAL	REMARQUES
		DIV. CAD.	CADASTRE	SUBDIVISION	FRONT	PROFONDEUR	SUPERFICIE		TERR. P. C.	TERRAIN	BATISSE	TOTAL			
1001	89084550	13250-12970	BL GOUIN E												
2002		21 P5			51020	4100	32,32000								
2002					IRR	6300									
2004		21 S	1		15520	32400	49,89700								
2004					15580	31900									
2006		21 P5			15940	IRR	367,11300								
2006					90640										
2008		21 P6			1,15920	6300	98,81300								
2008					IRR	6550									
2010		21 P6			1,15910	1,28070	2,223,96700								
2010					1,47660	2,58210									
2012		21 7	5		2000	8300	1,68600								
2012						8700									
2014		21 7	6		12500	8700	9,38000								
2014						5800									
2016		21 7	P7		15500	5800	11,42500								
2016						6700									
2018		21 7	1		2000	20000	4,60000								
2018					2600										
2020		21 7	2		12500	20000	24,66900								
2020					12260	19850									
2022		21 7	P3		3500	19850	6,07100								
2022					2600	19700									
2024		21 P7			17500	2800	4,63800								
2024						2500									
2026		21 7	P3		12550	19740	25,40800								
2026					13400	19550									
2028		21 P7			60477	IRR	3,431,98600								
2028					1,11080										
2030		21 P8			67800	65280	164,07500								
2030					000	IRR									
2032		21 P7			78540	2000	15,42000								
2032					IRR										
2034		21 7	P7		550	2000	11600								
2036		21 7	S		7670	2000	1,53400								
2999							6,473,10600								
3001								18	281	2220600	96900	2317500	E08	204-5	
4201		COMMUNAUTE URBAINE DE MONTREAL						9F	1						
4601		2 COMPLEXE DESJARDINS C P 129			H58 IE6										
6601		PARC REGIONAL													
6801		AIRE DE PROTECTION BIENS CULTURELS SUR LES													
6802		CAD. P6 7-P3 7-5 7-6 7-P7 ET P7													
1001	89091600	LOT BLVD GOUIN EST													
2002		21 P4			43200	IRR	11,80000								
2002					IRR										
3001								68	281	10600		10600	E06	204-3	
4201		LA VILLE DE MONTREAL - SERVICE DE LA GESTION IMMOBILIERE						9F	1						
4601		507 PLACE D'ARMES #300, MONTREAL H2Y 2W6													
		MICROFICHE 157 E-06													

CERT. EFF.
14/10/86 11/10/86 3/84
annule et poste
sur 59075000

ANNULÉ

CODE	COMPTE	EMPLACEMENT - NOM, PROFESSION, RÉSIDENCE						CATEGORIE BÂTIMENT	SCOLAIRE		VALEUR EN COLLARS			MUNICIPAL	REMARQUES	
		DIV. CAD.	CADASTRE	SUBDIVISION	FRONT	PROFONDEUR	SUPERFICIE		TERR.	P.C.	TERRAIN	BÂTISSÉ	TOTAL			
1001	89093500	LOT BL GOUIN E						1101								
2002					IRR	3200										
2002						7800										
3001								6B	2B1	8100		8100	ED6	204-3		
4201		LA VILLE DE MONTRÉAL - SERVICE DE LA GESTION IMMOBILIERE						9F	1							
4601		507 PLACE D'ARMES #300 MONTRÉAL H2Y 2W8														
1001	89093610	LOT BL GOUIN E						1101								
2002					9667	3000										
2002					IRR	4000										
3001								6B	2B1	2500		2500	ED6	204-3		
4201		LA VILLE DE MONTRÉAL - SERVICE DE LA GESTION IMMOBILIERE						9F	1							
4601		507 PLACE D'ARMES #300 MONTRÉAL H2Y 2W8														
1001	89093900	LOT BLVD GOUIN EST						1101								
2002					10045	5000										
2002					IRR	4000										
3001								6B	2B1	3900		3900	ED6	204-3		
4201		LA VILLE DE MONTRÉAL - SERVICE DE LA GESTION IMMOBILIERE						9F	1							
4601		507 PLACE D'ARMES #300 MONTRÉAL H2Y 2W8														
1001	89094500	LOT BL GOUIN E						1101								
2002					3300	12020										
2002					2780	12100										
3001								6B	2B1	4300		4300	ED6	204-3		
4201		LA VILLE DE MONTRÉAL - SERVICE DE LA GESTION IMMOBILIERE						9F	1							
4601		507 PLACE D'ARMES #300 MONTRÉAL H2Y 2W8														
1001	89094700	LOT BL GOUIN						1101								
2002					3910	4830										
2002						5000										
3001								6B	2B1	2800		2800	ED6	204-3		
4201		LA VILLE DE MONTRÉAL - SERVICE DE LA GESTION IMMOBILIERE						9F	1							
4601		507 PLACE D'ARMES #300 MONTRÉAL H2Y 2W8														

CODE	COMPTE	EMPLACEMENT - NOM, PROFESSION, RÉSIDENCE						CATEGORIE BÂTIMENT	SCOLAIRE		VALEUR EN DOLLARS			MUNICIPAL *	REMARQUES
		DIV. C-40	CADASTRE	SUBDIVISION	FRONT	PROFONDEUR	SUPERFICIE		TERR. P.	C.	TERRAIN	BÂTISSE	TOTAL		
1001	89095900	LOT BL GOUIN E						100							
2002		21		P1	19000	12000	15,86000								
2002					17500										
3001								68	2B1	20700		20700	E06	204-3	
4201		LA VILLE DE MONTREAL - SERVICE DE LA GESTION IMMOBILIERE						9F	1						
4601		507 PLACE D'ARMES #300 MONTREAL H2Y 2W8													
1001	89096000	LOT BL GOUIN E						100							
2002		21		21	9800	IRR	11,90000	0							
2002					IRR	22700									
3001								68	2B1	12100		12100	E06	204-3	
4201		LA VILLE DE MONTREAL - SERVICE DE LA GESTION IMMOBILIERE						9F	1						
4601		507 PLACE D'ARMES #300 MONTREAL H2Y 2W8													
1001	89096100	LOT BLVD GOUIN EST						100							
2002		21		P1	2000	22600	4,53000								
2002						22700									
3001								68	2B1	5000		5000	E06	204-3	
4201		LA VILLE DE MONTREAL - SERVICE DE LA GESTION IMMOBILIERE						9F	1						
4601		507 PLACE D'ARMES #300 MONTREAL H2Y 2W8													
1001	89096300	LOT BLVD GOUIN EST						100							
2002		21		20	20000	22600	43,10600								
2002						24850									
3001								68	2B1	47900		47900	E06	204-3	
4201		LA VILLE DE MONTREAL - SERVICE DE LA GESTION IMMOBILIERE						9F	1						
4601		507 PLACE D'ARMES #300 MONTREAL H2Y 2W8													
1001	89096500	LOT BL GOUIN E						100							
2002		21		61	5000	25800	12,90000								
3001								68	2B1	13200		13200	E06	204-3	
4201		LA VILLE DE MONTREAL - SERVICE DE LA GESTION IMMOBILIERE						9F	1						
4601		507 PLACE D'ARMES #300 MONTREAL H2Y 2W8													
1001	89096600	LOT BL GOUIN E						100							

CODE	COMPTE	EMPLACEMENT - NOM, PROFESSION, RÉSIDENCE						CATEGORIE BÂTIMENT	SCOLAIRE		VALEUR EN DOLLARS			MUNICIPAL	REMARQUES
		DIV. CAD.	CADASTRE	SUBDIVISION	FRONT	PROFONDEUR	SUPERFICIE		TERR.	P. C.	TERRAIN	BÂTISSE	TOTAL		
2002 2002	89096600	21 1	121		29800 28725	25600 11225	56,90700								
3001								68	281	61100		61100	ED6	204-3	
4201 4601		LA VILLE DE MONTRÉAL - SERVICE DE LA GESTION IMMOBILIERE 507 PLACE D'ARMES #300 MONTRÉAL H2Y 2W8						9F	1						
1001	89098390	LOT BL GOUIN E						1103							
2002 2002		21 P1			24900 IRR	11250 4800	13,80000								
3001								68	281	12400		12400	ED6	204-3	
4201 4601		LA VILLE DE MONTRÉAL - SERVICE DE LA GESTION IMMOBILIERE 507 PLACE D'ARMES #300 MONTRÉAL H2Y 2W8						9F	1						
1001	89098400	LOT BL GOUIN E						1103							
2002 2002		21 P1			IRR	5000 9000	10,20200								
3001								68	281	9200		9200	ED6	204-3	
4201 4601		LA VILLE DE MONTRÉAL - SERVICE DE LA GESTION IMMOBILIERE 507 PLACE D'ARMES #300 MONTRÉAL H2Y 2W8						9F	1						
1001	89098410	LOT BL GOUIN E						1103							
2002 2002		21 P1			IRR	4800 9500	27,30000								
3001								68	281	24600		24600	ED6	204-3	
4201 4601		LA VILLE DE MONTRÉAL - SERVICE DE LA GESTION IMMOBILIERE 507 PLACE D'ARMES #300 MONTRÉAL H2Y 2W8						9F	1						
1001	89098600	LOT BLVD GOUIN EST						1103							
2002 2002		21 1	10		10640	9500 20500	16,28100								
3001								68	281	14700		14700	ED6	204-3	
4201 4601		LA VILLE DE MONTRÉAL - SERVICE DE LA GESTION IMMOBILIERE 507 PLACE D'ARMES #300 MONTRÉAL H2Y 2W8						9F	1						
1001	89098900	LOT BLVD GOUIN EST						1103							
		MICROFICHE 157 H-06													

CODE	COMPTE	EMPLACEMENT - NOM, PROFESSION, RÉSIDENCE					CATEGORIE BÂTIMENT	SCOLAIRE		VALEUR EN DOLLARS			MUNICIPAL *	REMARQUES	
		DIV. CAD	CADASTRE	SUBDIVISION	FRONT	PROFONDEUR		SUPERFICIE	TERR P. C.	TERRAIN	BÂTISSE	TOTAL			
2002 2002	89098900	21 1	9		10320	20500 14000	17,60200								
3001								68	281	16000		16000	E06	204-3	
4201 4601		LA VILLE DE MONTREAL - SERVICE DE LA GESTION IMMOBILIERE 507 PLACE D'ARMES #300 MONTREAL H2Y 2W8					9F	1							
1001	89099100	LOT BLVD GOUIN EST													
2002 2002		21 1	124		11100 12830	14000 11411	15,06800								
3001								68	281	13600		13600	E06	204-3	
4201 4601		LA VILLE DE MONTREAL - SERVICE DE LA GESTION IMMOBILIERE 507 PLACE D'ARMES #300 MONTREAL H2Y 2W8					9F	1							
1001	89099200	LOT BLVD GOUIN EST													
2002 2002		21 1	123		11411 12830	14000 9292	13,01500								
3001								68	281	11700		11700	E06	204-3	
4201 4601		LA VILLE DE MONTREAL - SERVICE DE LA GESTION IMMOBILIERE 507 PLACE D'ARMES #300 MONTREAL H2Y 2W8					9F	1							
1001	89099300	LOT BLVD GOUIN EST													
2002 2002		21 1	122		1200	9292	1,11500								
3001								68	281	1000		1000	E06	204-3	
4201 4601		LA VILLE DE MONTREAL - SERVICE DE LA GESTION IMMOBILIERE 507 PLACE D'ARMES #300 MONTREAL H2Y 2W8					9F	1							
1001	89099600	LOT BL GOUIN E													
2002 2002		21 1	114		5000	9292 9430	4,68700								
3001								68	281	6100		6100	E06	204-3	
4201 4601		LA VILLE DE MONTREAL - SERVICE DE LA GESTION IMMOBILIERE 507 PLACE D'ARMES #300 MONTREAL H2Y 2W8					9F	1							
1001	89100400	LOT BLVD GOUIN EST													

CODE	COMPTÉ	EMPLACEMENT - NOM, PROFESSION, RÉSIDENCE						CATEGORIE BÂTIMENT	SCOLAIRE		VALEUR EN DOLLARS			MUNICIPAL	REMARQUES	
		DIV CAD	ENREGISTRE	SUBDIVISION	FRONT	PROFONDEUR	SUPERFICIE		TERR	P. C.	TERRAIN	BÂTISSE	TOTAL			
2002 2002	89100400	21 1	PA		11800 IRR	6500 6650	4,52300									
3001								6B		2B1	5900		5900	ED6	204-3	
4201 4001		LA VILLE DE MONTRÉAL - SERVICE DE LA GESTION IMMOBILIERE 537 PLACE D'ARMES #300 MONTRÉAL H2Y 2W6														
1001	89100410	LOT BL GOVIN E														
2002 2002	A17384/4 6-8-86	21 1	PA		12000 IRR	6650 6500	6,65500									
3001								4B 7A		1 2B1	3000		3000	E 26 204-3 154-1		
4211 4011		M ROGER AYOTTE, INGENIEUR 6400 AV MAUBOURG H1M 2C8														
		VERSO														
		PROPRIETE SUJETTE A SURTAXE SUR TERRAIN VAGUE NON DESSERVI														
1001	89100420	LOT BL GOVIN E														
2002 2002		21 1	PA		27700 IRR	6960 4300	13,671,00 13,722,00									
3001								6B 7A		1 2B1	3700 6000		3700 6000	C 06 204-3 154-1		
4204 4004		M JEAN PAUL MATTEAU, POMPIER 1000 SE RANG ST ETIENNE DES GRES GOX 2P0														
6630		PROPRIETE SUJETTE A SURTAXE SUR TERRAIN VAGUE NON DESSERVI														
7001		LIMITES EST														
1001	89100500	13932 BL GOVIN E														
2002 2002 2004 2999		21 1	17		6200 500	11000 10000	3,61000 50000 4,11000									
3001								2A		1 2B1	4100	14400	18500	T R 1		
4201 4001		M GILLES DESJARDINS, ASSEMBLEUR 13932 BL GOVIN E H1A 2H2														
7001		134 ENE AVENUE														
1001	89100700	13922 BL GOVIN E														
2002 2002		21 1	16		5000	9850 10100	4,98700									
		MICROFICHE 157 J-86														

29100420

89100410

9FE1

7FN1

4201 La Ville de Montréal - Service de la
Section Immobilière
4601 503 Pl. d'Armes 200, May 2008

4201 Ville de Montréal
4601 275, Stata-Dame J. H24-106

0.00	0.00	0.00
0.00	0.00	0.00
0.00	0.00	0.00

CERT.	EFF.	2407
29/08/08	01/08/08	06

CODE	COMPTÉ	EMPLACEMENT - NOM, PROFESSION, RÉSIDENCE						CATÉGORIE BÂTIMENT	SCOLAIRE		VALEUR EN DOLLARS			MUNICIPAL	REMARQUES
		DIV. CAD.	CADASTRE	SUBDIVISION	FRONT	PROFONDEUR	SUPERFICIE		TERR.	P. C.	TERRAIN	BÂTISSE	TOTAL		
3001	89100700							2A	1	281	5000	20000	25000	T R 1	
4201	A-110330														CERT. EFF. 192 5/8/86 2/2/86 2/1
4201	666 Bl.														
4202															
4204															
4204															
1001	89100900							100							
2002															
2004															
2004															
2999															
3001								2A	1	281	6000	19600	25600	T R 1	
4211															
4211															
1001	89101100							100							
2002															
2002															
2004															
2004															
2999															
3001								2A	1	281	8300	23500	31800	T R 1	
4204															
4204															
7001															
1001	89101200							100							
2002															
2002															
2004															
2004															
2999															
3001								2A	1	281	12300	19100	31400	T R 1	
4204															
4204															
1001	89101400							100							
2002															
2002															
2004															
2004															
2999															
3001								7B	2	281	7,700	7,700	15,400	TSV 1	

ANNULÉ

CERT. EFF. 404
30-10-86 14.9% F
more plus forte sur 1891/1500
CERT. EFF. 2
23/10/87/11/12/87 2
pour par 89101425

CODE	COMPTÉ	EMPLACEMENT - NOM, PROFESSION, RÉSIDENCE					CATEGORIE BÂTIMENT	SCOLAIRE		VALEUR EN DOLLARS			MUNICIPAL	REMARQUES	
		DIV. CAD.	CADASTRE	SUBDIVISION	FRONT	PROFONDEUR		SUPERFICIE	TERR.	P. C.	TERRAIN	BATISSE			TOTAL
4201 4601	89101400	CONSTRUCTION LEO MARCOTTE INC 1339 NOTRE DAME ST SULPICE JOK 3JO													
6630		PROPRIÉTÉ SUJETTE A SURTAXE SUR TERRAIN VAGUE NON DESSERVI													
1001	89101500 89101485 89101550 89101600	Page 152A Vou page 152 B 13830 BL GOUIN E													
2002		21 1	6		5800	10170					5,94200				
2002					5240	11600									
2004		21 1	13		2380	7860					1,07000				
2006		21 1	12		2500	11600					2,99200				
2006						12340									
2999											10,30400				
3001							2A	1 2B1	12900	21600	34500	T R I			
4204 4604		M PAUL EMILE MENARD, LAITIER 13830 BL GOUIN E HIA 269					1F	1							
1001	89101900	13820 BL GOUIN E													
2002		21 1	P14		7000	14840					9,30000				
2002					6550	16000									
3001							2A	1 2B1	9400	17200	26600	T R I			
4204 4604		M ROLAND GAUTHIER 13820 BL GOUIN E HIA 269					1F	1							
4207 4607		MME ROLAND GAUTHIER (FLEURETTE FABRE) 13820 BL GOUIN E HIA 269					1F	1							
1001	89102000	13610 BL GOUIN E													
2002		21 1	P14		7000	16000					10,02000				
2002					6550	17350									
3001							2A	1 2B1	10600	21600	32200	T R I			
4201 4601		MR FRANCES HENRY 13810 BL GOUIN E HIA 269					1A	1							
4202 4602		MRE ALAIN FILIATRAULT (ANN PICARD) 13810 BL GOUIN E HIA 269					2F	1							
1001	89102100	13800 BL GOUIN E													
2002		21 1	34		5000	8850					4,96200				
2004		21 1	33		5000	8500					4,25000				
2999											9,21200				
3001							2A	1 2B1	10500	17200	27700	T R I			

CODE	COMPTÉ	EMPLACEMENT - NOM, PROFESSION, RÉSIDENCE						CATEGORIE BÂTIMENT	SCOLAIRE		VALEUR EN DOLLARS			MUNICIPAL	REMARQUES
		ENV. CAD.	CADASTRE	SUBDIVISION	FRONT	PROFONDEUR	SUPERFICIE		TERR.	P.C.	TERRAIN	BÂTISSÉ	TOTAL		
1001	89101500	Lot B1, Coin Est													
2002		21	1	P8	53.54	101.70	5,053.00								
2004		21	1	P5	52.59	25.00	1,262.00								
2999							6,315.00								
3001															
4201		Mme Thérèse Lafrance													
4601		2925 Langelier #4, R1N 344													
6630		Propriété sujette à surtaxe sur terrain vague non desservi.													
								7A		8,500		8,500	T SV		

ANNULÉ

CERT.	EFF.	404
30/10/86	4736	

mise prov. de
89101400

CERT.	EFF.	02
25/11/87	1670/86	

Porte. par 89101550

CODE	COMPTÉ	EMPLACEMENT - NOM, PROFESSION, RÉSIDENCE					CATEGORIE BÂTIMENT	SCOLAIRE		VALEUR EN DOLLARS			MUNICIPAL	REMARQUES
		PARC. CAD.	CADASTRE	DIVISION	FRONT	PROFONDEUR		SUPERFICIE	TERR. P. G.	TERRAIN	BÂTISSE	TOTAL		
1001	89101425													
2002														
2002														
3001														
4201														
4601														
6630														

CERT.	EFF.	
33/11/82	10/11/82	am

Prov. de
89101400

T 667

RÔLE D'ÉVALUATION DES IMMEUBLES POUR L'EXERCICE FINANCIER 1986

RÔLE D'ÉVALUATION

CODE	COMTE	EMPLACEMENT - NOM, PROFESSION, RÉSIDENCE					CATEGORIE BÂTIMENT	SCOLAIRE		VALEUR EN DOLLARS			MUNICIPAL	REMARQUES	
		DIV. CAD.	CADASTRE	SUBDIVISION	FROIT	PROFONDEUR		SUPERFICIE	TERR. P. C.	TERRAIN	BÂTISSE	TOTAL			
1001	89101550	Lot El Gouin E													
2002		21	1	126	53.54	123.59									
2002					52.59	126.70									
3001															
4201		Mme Thérèse Lafrance					2F	7A	2 B1	8,500.		8,500.	T SV		
4601		2925 Langelier #4 HLN 3AA													
6630		Propriété sujette à surtaxe sur terrain vague non desservi													

CERT.	EFF.	
		2
Prov. de		
89101500		

CODE	COMPTÉ	EMPLACEMENT - NOM, PROFESSION, RÉSIDENCE						CATEGORIE BÂTIMENT	SCOLAIRE		VALEUR EN DOLLARS			MUNICIPAL	REMARQUES	
		DIV CAD	CADASTRE	SUBDIVISION	FRONT	PROFONDEUR	SUPERFICIE		TERR	P.C.	TERRAIN	BÂTISSE	TOTAL			
4205 4605	89102100	MME NICOLE PARENT, FOURREUR 13800 BL GOUIN H1A 269						3F								
1001	89102101	13770 BL GOUIN E						R101								
2002 2002	A 177255 29.9.86	21	36		9300 2500	14500 17000	8,55500									
3001								2A	1	2B1	9600	7900	17500	T R 1		
4205 4605 4206 4606		M REAL CHAMPAGNE, BIJOUTIER 13760 BL GOUIN E H1A 267 MME JOHANNE LEFEBVRE 13760 BL GOUIN E H1A 267						1F 3F								
1001	89102200	13760 BL GOUIN E						R101								
2002 2002	A 177255 29.9.86	21	11		18950 17000	15500 1800	13,63500									
3001								2A	1	2B1	13600	17500	31100	T R 1		
4205 4605 4206 4606		M REAL CHAMPAGNE, BIJOUTIER 13760 BL GOUIN E H1A 267 MME JOHANNE LEFEBVRE 13760 BL GOUIN E H1A 267						1F 3F								
1001	89102300	13750 BL GOUIN E						R101								
2002 2002		21	37		6900 5500	19150 15550	9,54200									
3001								2A	1	2B1	11800	29200	41000	T R 1		
4206 4605		MME ARTHUR BEAUCHAMP (HELENE BLEAU) 13750 BL GOUIN E H1C 187						3F								
1001	89102540	LOT BL GOUIN E						R101								
2002 2002		21	P118		IRR 8160	9120 3050	4,07800									
3001								6B		2B1	4900		4900	EO6	204-3	
4201 4601		LA VILLE DE MONTRÉAL - SERVICE DE LA GESTION IMMOBILIERE 507 PLACE D'ARMES #300 MONTRÉAL H2Y 2W8						3F								
1001	89102550	13740 BL GOUIN E						R101								

89102200

IFI

4201 M. Stepland Bismar
4601 8540 Tr. Tech. HIL 153

3FI

4202 Mlle Louise Garneau
4602 1925 Georges Vanette #6 HIA 471

CRAT.	EFF.
DTTC	406

CODE	COMPTE	EMPLACEMENT - NOM, PROFESSION, RÉSIDENCE						CATEGORIE BÂTIMENT	SCOLAIRE	VALEUR EN DOLLARS				REMARQUES		
		DIV. CAD.	CADASTRE	SUBDIVISION	FRONT	PROFONDEUR	SUPERFICIE			TERR. P. C.	TERRAIN	BÂTISSÉ	TOTAL		MUNICIPAL	
2002 2002	89102550	21 1	P118		9120 7300	16100 17980	13,09200									
3001								2A	1	281	12100	45000	57100	T R 1		
4201 4601		M JEAN MARIE LAFORTUNE 13740 BL GOUIN E H1A 2G7						1F								
4202 4602		MME JEAN MARIE LAFORTUNE (CAROLE ARIAL) 13740 BL GOUIN E H1A 2G7						2F								
1001	89103200	LOT BL GOUIN E						1101								
2002 2002		21 1	63		6600 10140	9938	5,57700									
3001								6B		281	7700		7700	E06	204-3	
4201 4601		LA VILLE DE MONTRÉAL - SERVICE DE LA GESTION IMMOBILIERE 507 PLACE D'ARMES #300 MONTRÉAL H2V 2W8						9F								
1001	89103600	LOT BLVD GOUIN EST						1101								
2002 2002		21 1	64		5000 10400	10150	5,13700									
3001								6B		281	7000		7000	E06	204-3	
4201 4601		LA VILLE DE MONTRÉAL - SERVICE DE LA GESTION IMMOBILIERE 507 PLACE D'ARMES #300 MONTRÉAL H2V 2W8						9F								
7001		128 EME AVENUE														
1001	89103700	LOT BL GOUIN E						1101								
2002 2002		21 1	70		5000 10600	10900	5,37500									
3001								6B		281	7200		7200	E06	204-3	
4201 4601		LA VILLE DE MONTRÉAL - SERVICE DE LA GESTION IMMOBILIERE 507 PLACE D'ARMES #300 MONTRÉAL H2V 2W8						9F								
1001	89103800	LOT BLVD GOUIN EST						1101								
2002 2002		21 1	71		5000 11200	10900	5,52500									
3001								6B		281	7200		7200	E06	204-3	

CODE	COMPTE	EMPLACEMENT - NOM, PROFESSION, RÉSIDENCE						CATEGORIE BÂTIMENT	SCOLAIRE		VALEUR EN DOLLARS			MUNICIPAL	REMARQUES	
		DIV. CAD.	CADASTRE	SUBDIVISION	FRONT	PROFONDEUR	SUPERFICIE		TERR.	P. C.	TERRAIN	BÂTISSSE	TOTAL			
4201 4601	89103800	LA VILLE DE MONTREAL - SERVICE DE LA GESTION IMMOBILIERE 507 PLACE D'ARMES #300 MONTREAL H2Y 2W8						9F	1							
1001	89104200	LOT BL GOVIN E														
2002 2002		21 1		72	6900	11200	4,98000	0								
					1900	IRR										
3001									6B	2B1	6500		6500	ED6	204-3	
4201 4601		LA VILLE DE MONTREAL - SERVICE DE LA GESTION IMMOBILIERE 507 PLACE D'ARMES #300 MONTREAL H2Y 2W8						9F	1							
1001	89104400	LOT BL GOVIN E														
2002 2004 2999		21 1		P2	IRR	IRR	815,43500									
		21 P4			IRR	IRR	883,49600									
							1,698,93100									
3001									6B	2B1	830600		830600	ED6	204-3	
4201 4601		LA VILLE DE MONTREAL - SERVICE DE LA GESTION IMMOBILIERE 507 PLACE D'ARMES #300 MONTREAL H2Y 2W8						9F	1							
1001	89104600	LOT BL GOVIN E														
2002 2002		21 1		P2	15100	8500	11,38500	HOMOL								
					10798	10470										
3001									6B	2B1	14900		14900	ED6	204-3	
4201 4601		LA VILLE DE MONTREAL - SERVICE DE LA GESTION IMMOBILIERE 507 PLACE D'ARMES #300 MONTREAL H2Y 2W8						9F	1							
1001	89104700	LOT BL GOVIN E														
2002		21 1		P2	5000	8500	9,25000									
3001									6B	2B1	5600		5600	ED6	204-3	
4201 4601		LA VILLE DE MONTREAL - SERVICE DE LA GESTION IMMOBILIERE 507 PLACE D'ARMES #300 MONTREAL H2Y 2W8						9F	1							
6001		PARC														
1001	89104900	LOT BL GOVIN E														
2002 2002		21 1		P2	8404	IRR	23,15100									
					18519	20979										

CODE	COMPTE	EMPLACEMENT - NOM, PROFESSION, RESIDENCE					CATEGORIE BÂTIMENT	SCOLAIRE		VALEUR EN DOLLARS			MUNICIPAL	REMARQUES
		DIV. CAD.	CADASTRE	SUBDIVISION	FRONT	PROFONDEUR		SUPERFICIE	TERR. P.C.	TERRAIN	BATISSE	TOTAL		
3001	89104900							6B	2B1	26000		26000	ED6	204-3
4201		LA VILLE DE MONTREAL - SERVICE DE LA GESTION IMMOBILIERE					9F							
4601		507 PLACE D'ARMES #300 MONTREAL H2Y 2W8												
1001	89105010	LOT BL GOUIN E												
2002		21 1	P2		IRR	IRR				9,66600				
2002					9900	12370								
3001								6B	2B1	12500		12500	ED6	204-3
4201		LA VILLE DE MONTREAL - SERVICE DE LA GESTION IMMOBILIERE					9F							
4601		507 PLACE D'ARMES #300 MONTREAL H2Y 2W8												
6001		PARC												
1001	89105300	13470-72 BL GOUIN E												
2002		21 1	111		3780	10590				4,35700				
2002					4300	10980								
2004		21 1	112		3670	4300				1,54000				
2004					3550									
2999						5,91700								
3001								4A	2 2B1	6400	22100	28500	T S 1	
4201		P E MOREAU CONSTRUCTION LIMITEE					CF							
4601		10935 ST DENIS H3L 2J8												
7001		127 EME AVENUE												
1001	89105310	LOT BL GOUIN E												
2002		21 1	110		1580	21730				3,40500				
2002					1530	22070								
3001								7B	2 2B1	4700		4700	TSV 1	
4201		P E MOREAU CONSTRUCTION LIMITEE					CF							
4601		10935 ST DENIS H3L 2J8												
6030		PROPRIETE SUJETTE A SURTAXE SUR TERRAIN VAGUE NON DESSERVI												
1001	89105400	LOT BLVD GOUIN EST												
2002		21 1	103		4760	3100				1,59000				
2002					4540	3690								
3001								7B	2 2B1	2200		2200	TSV 1	

CODE	COMPTE	EMPLACEMENT - NOM. PROFESSION. RÉSIDENCE						CATEGORIE BATIMENT	SCOLAIRE		VALEUR EN DOLLARS			MUNICIPAL	REMARQUES
		DIV. CAD	CADASTRE	SUBDIVISION	FRONT	PROFONDEUR	SUPERFICIE		TERR.	P. C.	TERRAIN	BATISSE	TOTAL		
4201 4601	89105400	P E						CF							
6633															
1001	89105500														
2002															
2002															
2004															
2999															
3001															
4201 4601															
1001	89105600														
2002															
2002															
3001															
4201 4601															
1001	89105700														
2002															
2002															
3001															
4201 4601															
6001															
1001	89105800														
2002															
3001															
4201 4601															
1001	89106000														

CODE	COMPTÉ	EMPLACEMENT - NOM, PROFESSION, RÉSIDENCE						CATEGORIE BÂTIMENT	SCOLAIRE		VALEUR EN DOLLARS			MUNICIPAL	REMARQUES	
		DIV. CAD.	CADASTRE	SUBDIVISION	FRONT	PROFONDEUR	SUPERFICIE		TERR.	P. C.	TERRAIN	BÂTISSE	TOTAL			
2002	89106000		21 2		4800	5600	2,68800									
2004			21 P3		5424	8045	4,32800									
2004					4880	9494										
2006			21 3	15	3550	16090	4,95300									
2006					2730	16100										
2999							11,96900									
3001								68	281	15200		15200	ED6	204-3		
4201		LA VILLE DE MONTRÉAL - SERVICE DE LA GESTION IMMOBILIERE						VF	1							
4601		507 PLACE D'ARMES #300 MONTRÉAL H2Y 2W8														
7001		126 EME AVENUE														
1001	89106100	LOT BL GOUIN E														
2002			21 3	1	4420	17430	7,26200									
2002					4900											
3001								68	281	9100		9100	ED6	204-3		
4201		LA VILLE DE MONTRÉAL - SERVICE DE LA GESTION IMMOBILIERE						VF	1							
4601		507 PLACE D'ARMES #300 MONTRÉAL H2Y 2W8														
1001	89106300	LOT BL GOUIN E														
2002			21 P3		2500	17500	4,37500									
2004			21 P4		9000	17500	15,75000									
2999							20,12500									
3001								68	281	20700		20700	ED6	204-3		
4201		LA VILLE DE MONTRÉAL - SERVICE DE LA GESTION IMMOBILIERE						VF	1							
4601		507 PLACE D'ARMES #300 MONTRÉAL H2Y 2W8														
1001	89107000	LOT BL GOUIN E														
2002			21 P4		18970	32000	55,46800									
2002						37000										
3001								68	281	36100		36100	ED6	204-3		
4201		LA VILLE DE MONTRÉAL - SERVICE DE LA GESTION IMMOBILIERE						VF	1							
4601		507 PLACE D'ARMES #300 MONTRÉAL H2Y 2W8														
1001	89107400	LOT BL GOUIN E														
2002			21 P4		10342	22500	23,04400									
3001								68	281	25100		25100	ED6	204-3		

CODE	COMPTÉ	EMPLACEMENT - NOM, PROFESSION, RÉSIDENCE						CATEGORIE BÂTIMENT	SCOLAIRE	VALEUR EN DOLLARS			MUNICIPAL	REMARQUES	
		DIV. CAD.	CADASTRE	SUBDIVISION	FRONT	PROFONDEUR	SUPERFICIE			TERR. P. C.	TERRAIN	BÂTISSE			TOTAL
4201 4601	89107400	LA VILLE DE MONTREAL - SERVICE DE LA GESTION IMMOBILIERE 507 PLACE D'ARMES #300 MONTREAL H2Y 2W8						9F	1						
1001	89107500	LOT BL GOUIN E													
2002 2002			21 P4		9650	49800	48,54000								
3001						50800		68	281	43700		43700	ED6	204-3	
4201 4601		LA VILLE DE MONTREAL - SERVICE DE LA GESTION IMMOBILIERE 507 PLACE D'ARMES #300 MONTREAL H2Y 2W8						9F	1						
1001	89107700	LOT BL GOUIN E													
2002			21 P4		4900	28400	13,91600								
3001								68	281	13800		13800	ED6	204-3	
4201 4601		LA VILLE DE MONTREAL - SERVICE DE LA GESTION IMMOBILIERE 507 PLACE D'ARMES #300 MONTREAL H2Y 2W8						9F	1						
1001	89108300	LOT BL GOUIN E													
2002			21 P4		9600	29000	27,84500								
3001								68	281	1		1	ED4	204-1	
4204 4604		PROVINCE DE QUEBEC MINS DE LA VOIRIE 255 CREMAZIE E #800 H2M 1L5						9F	1						
1001	89108400	LOT BL GOUIN E													
2002 2002			21 P5		91750	IRR	224,95500	0							
3001					IRR	60620		68	281	1		1	ED4	204-1	
4204 4604		PROVINCE DE QUEBEC MINS DE LA VOIRIE 255 CREMAZIE E #800 H2M 1L5						9F	1						
1001	89109510	LOT ARR BL GOUIN E													
2002 2002			21 P5		1,02550	60620	265,84100								
3001					89420	44450		68	281	1		1	ED4	204-1	

REF. DE L'ÉVALUATION

DISE	COMPTÉ	EMPLACEMENT - NOM, PROFESSION, RÉSIDENCE					CATÉGORIE D'IMMEUBLE	SCOLAIRE		VALEUR EN DOLLARS				REMARQUES	
		REG. PAR	CADASTRIQUE	SUBDIVISION	FRONT	PROFONDEUR		SUPÉRIEURE	TERR.	BÂTIM.	TERRAIN	BÂTIM.	TOTAL		
4209 4604	89109510	PROVINCE DE QUÉBEC MINS DE LA VOIRIE 255 CREMAZIE E #800 H2M ILS					9F	1							
1001	29109520	LOT ARR BL GOUIN E					1100								
2002		21 P5		IRR	IRR	3,139,63900									
3001							68	281	1359900			1359900	E06	204-3	
4201 4601		LA VILLE DE MONTRÉAL - SERVICE DE LA GESTION IMMOBILIERE 507 PLACE D'ARMES #300 MONTREAL H2Y 2W8					9F	1							
1001	29109700	13150 BL GOUIN E													
2002		21 P5		16000	35000	56,00000									
3001							18	281	38700	236400		275100	E11	209-B	
4201 4601		COMMUNAUTÉ CHRÉTIENNE ST VALÉRIEN 13150 BL GOUIN E HIC ICI					9F	1							
6550		OCCUPANT PROPRIÉTÉ DE LA COMMUNAUTÉ URBAINE DE MONTRÉAL													
1001	29109905	LOT ARR BL GOUIN E					1100								
2002		21 P5		71900	1,67280	836,80900									
2002				71900	1,67990										
3001							68	281	753100			753100	E04	209-3	
4201 4601		LA VILLE DE MONTRÉAL - SERVICE DE LA GESTION IMMOBILIERE 507 PLACE D'ARMES #300 MONTREAL H2Y 2W8					9F	1							
6001		PARC													
1001	29109910	LOT BLVD GOUIN EST					1100								
2002		21 P6		1,49840	49050	500,90600									
2002				1,66520	43190										
3001							68	281					1 E04	204-1	
4209 4604		PROVINCE DE QUÉBEC MINS DE LA VOIRIE 255 CREMAZIE E #800 H2M ILS					9F	1							
1001	29109920	LOT BL GOUIN E					1100								
2002		21 P6		1,67490	20060	1,833,48300									
2002				IRR	IRR										

CODE	COMPTÉ	EMPLACEMENT - NOM, PROFESSION, RÉSIDENCE						CATEGORIE D'IMM.	SCOLAIRE		VALEUR EN DOLLARS			MUNICIPAL	REMARQUES	
		DIV. CAD.	CADASTRE	SUBDIVISION	FRONT	PROFONDEUR	SUPERFICIE		TERR.	P. C.	TERRAIN	BÂTISSE	TOTAL			
3001	89105920															
4201		LA VILLE DE MONTRÉAL - SERVICE DE LA GESTION IMMOBILIERE						9F	1							
4601		507 PLACE D'ARNES #300 MONTREAL H2Y 2W6														
6101		PARC														
1001	89110560	12930 BL GOUIN E														
2002		21	7	4	7670	19550	14,85000									
2002					7600	19350										
3101																
4201		GUY FRENIERE														
4601		12930 BL GOUIN E HIC 1C1														
6001		AIRE DE PROTECTION BIENS CULTURELS														
1001	89110700	12750 BL GOUIN E														
2002		21	P7		17500	30000	52,50000									
3001																
3002																
4204		GASTON ROY, CULTIVATEUR														
4604		12750 BL GOUIN E HIC 1C1														
6001		INCLUS DANS ZONE AGRICOLE DE MONTRÉAL 3227900														
1001	89110810	LOT BL GOUIN E														
2002		21	P7		55890	43190	167,71400									
2002					55750	43090										
3001																
4204		PROVINCE DE QUEBEC MINS DE LA VOIRIE														
4604		265 CREAZIE E #200 H2M 1L5														
1001	89110920	LOT ARR BL GOUIN E														
2002		21	P7		55250	91250	276,51100									
2002					38460	52220										
3101																
4201		LA VILLE DE MONTRÉAL - SERVICE DE LA GESTION IMMOBILIERE						9F	1							
4601		507 PLACE D'ARNES #300 MONTREAL H2Y 2W6														

CERT. EFF. 363
11/86 11/86

CODE	COMPTE	EMPLACEMENT - NOM, PROFESSION, RÉSIDENCE						CATEGORIE BÂTIMENT	SCOLAIRE		VALEUR EN DOLLARS			MUNICIPAL	REMARQUES	
		Div. CAD.	CADASTRE	SUBDIVISION	FRONT	PROFONDEUR	SUPERFICIE		TERR.	P. C.	TERRAIN	BÂTISSÉ	TOTAL			
1001	89110905	LOT ARR BL GOUIN E						1101								
2002				21 P7	28740	52220	83,73000									
2002					19930	31690										
3001								68	2B1	75400			75400	ED6	204-3	
4204		LA VILLE DE MONTREAL - SERVICE DE LA GESTION IMMOBILIERE														
4604		507 PLACE D'ARMES #300 MONTREAL H2Y 2W8														
1001	89110910	LOT BLVD GOUIN EST						1101								
2002				21 P7	IRR	43090	627,33800									
2002					97690	97690										
3001								68	2B1	1			1 ED4	204-1		
4204		PROVINCE DE QUEBEC MINS. DE LA VOIRIE														
4604		255 CREMAZIE E #800 H2M 1L5														
1001	89110915	LOT ARR BL GOUIN E						1101								
2002				21 P7	IRR	63230	527,65300									
2002					92290	1,25320										
3001								68	2B1	1			1 ED4	204-1		
4204		PROVINCE DE QUEBEC MINS. DE LA VOIRIE														
4604		255 CREMAZIE E #800 H2M 1L5														
1001	89111010	LOT BLVD GOUIN EST						1101								
2002				21 P7	11240	10250	6,59200									
3001								68	2B1	1			1 ED4	204-1		
4204		PROVINCE DE QUEBEC MINS. DE LA VOIRIE														
4604		255 CREMAZIE E #800 H2M 1L5														
1001	89111503	12610-50 BL GOUIN E						1101								
2002				21 P8	IRR	IRR	761,250.00									
2004				21 8	52373	1,13300	2,746,08100									
2004				1	51800	93100	542,09200									
2499							1,502,842.00									
3001							3,207,17900									
3002																
3003																

CERT.		EFF.	
15.11.86	1.8.86		
		0.4/8	
		2	
CERT.		EFF.	
15.10.85	1.1.86		
		374	

CODE	COMPTE	EMPLACEMENT - NOM, PROFESSION, RÉSIDENCE					CATEGORIE BÂTIMENT	SCOLAIRE		VALEUR EN DOLLARS			MUNICIPAL	REMARQUES	
		DIV. CAD.	CADASTRE	SUBDIVISION	FRONT	PROFONDEUR		SUPERFICIE	TERR. P. C.	TERRAIN	BÂTISSE	TOTAL			
4201 4601 6601	89111503	OEUVRE DES SAINTS APOTRES 12630 BL GOUIN E H1C 1B9 COLLEGE ST JEAN VIANNEY					9F								
1001 2002 2002 3001 4202 4602 6050	89111504	LOT ARR BL GOUIN E 21 PB COMMUNAUTÉ URBAINE DE MONTRÉAL 2 COMPLEXE DESJARDINS CP 129 H5B 1E6 SYSTEME D EPURATION			IRR IRR	1,18390 IRR	388,50500	1100 68		281	349700		349700	E28	Group: cpte annulé 07-76 sur 89111500 7-11-85 1-1-86
1001 2002 3001 4201 4601 6050	89111506	LOT BL GOUIN E 21 PB COMMUNAUTÉ URBAINE DE MONTRÉAL 2 COMPLEXE DESJARDINS CP 129 H5B 1E6 SYSTEME D EPURATION			IRR IRR	IRR IRR	325,56880	1100 68		281	107400 203200		107400 293600	E28	Group: cpte annulé 07-76 sur 89111500 7-11-85 1-1-86 355
1001 2002 2002 3001 4204 4604	89111510	LOT BLVD GOUIN EST 21 PB PROVINCE DE QUEBEC MINS DE LA VOIRIE 255 CREMAZIE E #800 H2M 1L5			IRR IRR	97690 IRR	901,39400	1100 68		281	1			1 ED4 204-1	
1001 2002 2002 3001 4212 4612	89111520	LOT ARR BL GOUIN E 21 PB PROVINCE DE QUEBEC MINS DE LA VOIRIE 255 BL CREMAZIE E #800 H2M 1L5			IRR IRR	1,25520 1,72010	1,760,81600	1100 68		281	1			1 ED4 204-1	
1001	89112500	ARR. CHARRIER LOT BLVD GOUIN EST MICROFICHE 157 H-27						1100							

SÉRIE D'ÉVALUATION

CODE	COMPTÉ	EMPLACEMENT - NOM, PROFESSION, RÉSIDENCE					CATEGORIE BÂTIMENT	SCOLAIRE	VALEUR EN DOLLARS			MUNICIPAL	REMARQUES	
		DIV. CAD.	CADASTRE	SUBDIVISION	FRONT	PROFONDEUR			SUPERFICIE	TERR. P. O.	TERRAIN			BÂTISSE
2002	89112500			21 P11	101 97	217 22	9546 00							
3001						121 76								
4201		PROVINCE DE QUEBEC MINS DES TRAVAUX PUBLICS												
4601		HOTEL DU GOUVERNEMENT G1A 1A7												
6001		CENTRE ECOLOGIQUE D'EDUCATION A LA NATURE												
1001	89113504	LOT BL GOUIN E												
2002				21 P12	85790	2,68680	1,939,97600							
2002					1,15080	2,16850								
2004				21 P12	1,17850	64830	517,33500							
2004					1,15080	65000								
2499							2,457,31100							
3001								6B	2B1	1058700		1058700	E28	
4201		COMMUNAUTÉ URBAINE DE MONTRÉAL												
4601		2 COMPLEXE DESJARDINS B P 129 H5B 1E6												
6000		SYSTEME D'EPURATION												
1001	89113510	LOT BLVD GOUIN EST												
2002				21 P12	R 1,11130	42500	374,32100							
2002					IRR	61630								
2004				21 P12	IRR	1,46830	733,39100							
2004					IRR	33890								
2499							1,107,66200							
3001								6B	2B1	1		1	E04 204-1	
4204		PROVINCE DE QUEBEC MINS DE LA VOIRIE												
4604		255 CREMAZIE E #800 H2M 1L5												
1001	89114700	LOT BLVD GOUIN EST												
2002				21 P12/3	1R4 29 00	1R4 47 00	319 456 00							
2002					400 00	210 00	273 792 00							
2004				21 P12	0 00	351 15	679 600							
2499					423 53	391 60	28732 00							
3001								6A	2B1	232 800		232 800	E04 204-5	
4201		PROVINCE DE QUEBEC MINS DES TRAVAUX PUBLICS												
4601		HOTEL DU GOUVERNEMENT QUEBEC G1A 1R7												
6001		CENTRE ECOLOGIQUE D'EDUCATION A LA NATURE												
1001	89114710	LOT BL GOUIN E												

ANNULE

VERSO

VERSO

Group. epte. annule
Jus à sur 89611500
2/1/85 1/1/86 355

89112500

9FEE

4301 Communauté Urbaine de Montréal
4601 2 Compl. Desjardins, H.B.F.E.G.

SCERT	EFF.
25/03/66	374

89114700

9FEE

4301 Communauté Urbaine de Montréal
4601 2 Compl. Desjardins, H.B.F.E.G.

SCERT	EFF.
25/03/66	374

CODE	COMPTÉ	EMPLACEMENT - NOM, PROFESSION, RÉSIDENCE					CATEGORIE BÂTIMENT	SOLAIRE		VALEUR EN DOLLARS			MUNICIPAL	REMARQUES	
		DIV CAD	CADASTRE	SUBDIVISION	FRONT	PROFONDEUR		SUPERFICIE	TERR	P. C.	TERRAIN	BÂTIMENT			TOTAL
2102	89114712		21 P12		16340	14200	7,81800								
2002					000	10200									
3101							65	281	1				1 E04	204-1	
4204		PROVINCE DE QUEBEC MINS DE LA VOIE					37	1							
4204		255 CREMAZIE E #200 H2M ILS													
1101	89115000		12150 BL GOVIN E				1109								
2102			21 12	1	14424	000									
2002					9972	10400									
2104			21 12	2	2520	11972									
2004						12975									
2106			21 12	3	1520	10400									
2106						11467									
2599															
						10,66000									
3101							2A	1 281	12400	22400		39800	T R 1		
4204		M JEAN PAUL DESMARAIS, ING STAT					15	1							
4404		12150 BL GOVIN E HIC 189													
1101	89115100		12140 BL GOVIN E				1105								
2102			21 P12		4171	0000									
2104			21 12	4	6220	6295									
2104					4170	4630									
2599															
						6,22900									
3101							2A	1 281	7900	17400		25300	T R 1		
4201		M LUCIEN GOSSELIN, CHAUFFEUR					15	1							
4601		12140 BL GOVIN E HIC 188													
1101	89115200		12130 BL GOVIN E				1109								
2002			21 12	7	6060	8290									
2002					6030	IRR									
3101							2A	1 281	7800	31300		39100	T R 1		
4101		Mlle LUCIENNE TREMBLAY					DF	1							
4401		12130 GOVIN E HIC 188													
1101	89115452		12050 BL GOVIN E				1109								
2102			21 P12		IRR	0000									
2002					70300	8000									
2104			21 P12		IRR	11013									
2004					62050	9020									
2102			21 P13		IRR	104,15									
2002					6,912	603,00									

VERSO

89115200

IFEI

4201 M. Charles Camirand

4601 12132 Bl. Marie E HIC 18C

CERC.	EFF.	354
1/1/80	1/5/80	Je

ANNEE	COMTE	EMPLACEMENT - NOM, PROFESSION, RESIDENCE					CATEGORIE BÂTIMENT	SCOLAIRE		VALEUR EN DOLLARS			MUNICIPAL	REMARQUES	
		DIV. CAD.	CADASTRE	SUBDIVISION	FRONT	PROFONDEUR		SUPERFICIE	TERR. P. C.	TERRAIN	BÂTISSE	TOTAL			
2000	89115452														
3001															
4211															
4611															
1001	89115501														
2002															
2002															
3001															
4211															
4611															
6000															
1001	89115502														
2002															
2002															
3001															
4212															
4612															
6000															
1001	89115503														
2002															
2002															
3001															
4201															
4601															
	89115506														
1001	89115510														
2002															
2002															
3001															
4204															
4604															

CODE	COMPTE	EMPLACEMENT - NOM PROFESSION, RÉSIDENCE					CATEGORIE BÂTIMENT	SCOLAIRE		VALEUR EN DOLLARS			MUNICIPAL	REMARQUES	
		DIV. CAD	CADASTRE	SUBDIVISION	FRONT	PROFONDEUR		SUPERFICIE	TERR	PIC	TERRAIN	BÂTISSE			TOTAL
1001	89115506			Lot Bl. Gouin E.											
2002		21	P13		618.44	316.40					182,724.00				
2002					619.13	316.66									
3001															
4201				Communauté urbaine de Montréal				6B	2B1	91,300		91,300	E08	204-5	
4601				2 Complexe Desjardins, CP. 129, H5B 1B6											

CERT.	EFF.
14/86	1/10/86 374

Provient de
89115452
(groupé au 89115506
au 85)

Pibb-A

CODE	COMPTE	EMPLACEMENT - NOM, PROFESSION, RÉSIDENCE						CATEGORIE BÂTIMENT	SCOLAIRE		VALEUR EN DOLLARS			MUNICIPAL	REMARQUES	
		DIV CAD.	CADASTRE	SUBDIVISION	FRONT	PROFONDEUR	SUPERFICIE		TERR. P. C.	TERRAIN	BÂTISSE	TOTAL				
1001	89115809	LOT ARR BL GOUIN E						1101								
2002				21 P14	62740	3,60720	1,923,10400									
2002					IRR	3,05270										
3001								68	281	833200		833200	E28		Group: cote annule Dette sur 896 11500 7-11-85 1-1-86 355	
4214		COMMUNAUTE URBAINE DE MONTREAL														
4614		2 COMPLEXE DESJARDINS CP 129 H58 1E6														
6050		SYSTEME D EPURATION														
1001	89115808	LOT ARR BL GOUIN E						1101								
2002				21 P14		IRR	312,79800									
3001								68	281	50700 385100		50700 385100	E28		Group: cote annule Dette sur 896 11500 CERT. 7-11-85 1-1-86 355	
4211		COMMUNAUTE URBAINE DE MONTREAL														
4611		2 COMPLEXE DESJARDINS CP 129 H58 1E6														
6050		SYSTEME D EPURATION														
1001	89115810	LOT BLVD GOUIN EST						1101								
2002				21 P14		IRR	42670					107,23800				
2002						28640	18610									
2004				21 P14		12620	21650					13,64400				
2004							24330									
2999												120,88200				
3001								68	281	1		1	E04	204-1		
4204		PROVINCE DE QUEBEC MINS DE LA VOIRIE														
4604		255 CREMAZIE E #800 H2M ILS														
1001	89116700	LOT EL GOUIN E						1101								
2002				21 P14	22500	27500	29,25000									
3001								68	281	1		1	E04	204-1		
4204		PROVINCE DE QUEBEC MINS DE LA VOIRIE														
4604		295 BL CREMAZIE E #800 H2M ILS														
1001	89117200	LOT BLVD GOUIN EST						1101								
2002				21 15	48	2600	12560					3,36600				
2002							13330									
2004				21 15	49	2600	13330					3,56600				
2004							14100									
		MICROFICHE 157 L-07														

CODE	COMPTÉ	EMPLACEMENT - NOM, PROFESSION, RÉSIDENCE					CATEGORIE BÂTIMENT	SCOLAIRE		VALEUR EN DOLLARS			MUNICIPAL	REMARQUES	
		DIV CAD	CADASTRE	SUBDIVISION	FRONT	PROFONDEUR		SUPERFICIE	TERR	P. G.	TERRAIN	BÂTISSÉ			TOTAL
2999	89117200						6,93200								
3001								6B	2B1	8600		8600	E08	204-5	
4201		COMMUNAUTÉ URBAINE DE MONTRÉAL													
4601		2 COMPLEXE DESJARDINS C P 129 HSB 1E6													
1001	89117400														
2002															
2002		21 15	47		2600	11340	3,10700								
2504						12560									
2804		21 15	45		2800	9980	2,98500								
2599						11340									
3001							6,09200								
3001								6B	2B1	8400		8400	E08	204-5	
4201		COMMUNAUTÉ URBAINE DE MONTRÉAL													
4601		2 COMPLEXE DESJARDINS C P 129 HSB 1E6													
7001		101 EME AVENUE													
1001	89118204														
2002															
2002		21 P16			20570	2,52380	493,77500								
3001					19330	IRR									
3001								6B	2B1	444400		444400	E08	204-3	
4201		LA VILLE DE MONTRÉAL - SERVICE DE LA GESTION IMMOBILIERE													
4601		507 PLACE D'ARMES #300 MONTRÉAL H2Y 2W8													
1001	89119054														
2002															
2002		21 P16			21250	2,53000	479,37700								
3001					20350	1,91916									
3001								6B	2B1	207700		207700	E28		
4212		COMMUNAUTÉ URBAINE DE MONTRÉAL													
4812		2 COMPLEXE DESJARDINS CP 129 HSB 1E6													
6050		SYSTEME D'EPURATION													
1001	89121020														
2002															
2002		21 P21			8100	48860	27,86100								
3001					7200	IRR									
3001								6B	2B1	25100		25100	E06	204-3	

Group: 496 annulé
2016 sur 89611500
 7-11-85 | 1-1-86 | 255

Group: 496 annulé
2016 sur 89611500
 7-11-85 | 1-1-86 | 255

ANNULÉ

CODE	COMPTE	EMPLACEMENT - NOM, PROFESSION, RÉSIDENCE						C	L	C	C	C	C	VALEUR EN DOLLARS			MUNICIPAL	REMARQUES
		DIV CAD	CADASTRE	SUBDIVISION	FRONT	PROFONDEUR	SUPERFICIE							CATÉGORIE BÂTIMENT	SCOLAIRE	TERR. P.C.		
4201 4601 6001	89121020	LA VILLE DE MONTRÉAL - SERVICE DE LA GESTION IMMOBILIÈRE 507 PLACE D'ARMES #300 MONTRÉAL H2Y 2W8						9F										
		PARC																
1001 2002 2002	89123700	LOT BL GOUIN E																
		21 P21		5000	12500	6,95000												
					13300													
3001 4202 4602 6633	89123700	LOT BL GOUIN E																
		21 P21		5000	12500	6,95000												
					13300													
		REAL HETU, NOTAIRE 6635 FABRE H2G 2Z4						IF										
		PROPRIÉTÉ SUJETTE À SURTAXE SUR TERRAIN VAGUE NON DESSERVÉ																
1001 2002 2002	89123730	11400 BL GOUIN E																
		21 21	698	5846	9950	5,93400												
				5325	12200													
3001 4201 4601	89123730	LOT BL GOUIN E																
		21 21	698	5846	9950	5,93400												
				5325	12200													
		GERALD GRANDHAISON 11400 BL GOUIN E H1C 1B7 VERSO						IF										
1001 2002 2002	89123740	LOT BL GOUIN E																
		21 21	689	4888	12200	5,91500												
				4500	19084													
3001 4201 4601	89123740	LOT BL GOUIN E																
		21 21	689	4888	12200	5,91500												
				4500	19084													
		LA VILLE DE MONTRÉAL - SERVICE DE LA GESTION IMMOBILIÈRE 507 PLACE D'ARMES #300 MONTRÉAL H2Y 2W8						9F										
1001 2002 2002	89123750	LOT BL GOUIN E																
		21 21	693	4888	14084	6,76200												
				4500	15968													
3001 4201 4601	89123750	LOT BL GOUIN E																
		21 21	693	4888	14084	6,76200												
				4500	15968													
		LA VILLE DE MONTRÉAL - SERVICE DE LA GESTION IMMOBILIÈRE 507 PLACE D'ARMES #300 MONTRÉAL H2Y 2W8						9F										
1001	89124200	LOT BL GOUIN E																
		21 21	693	4888	14084	6,76200												
				4500	15968													

89123730


1611

4201 M. Michel Martin

4601 11860 Marcel Savary HIE 401

3511

4202 M^{rs} Nicole Barbosa



CODE	COMPTE	EMPLACEMENT - NOM, PROFESSION, RÉSIDENCE						CATEGORIE BÂTIMENT	SCOLAIRE		VALEUR EN DOLLARS			MUNICIPAL *	REMARQUES	
		DIV. CAD.	CADASTRE	SUBDIVISION	FRONT	PROFONDEUR	SUPERFICIE		TERR. P.	TERR. C.	TERRAIN	BÂTISSE	TOTAL			
2002 2002	89124200	21 22	14	IRR	26158	211,18600										
3001					81273	25397		7A	2	2B1	192300		192300	TSV	1	
4201 4601		LES CONSTRUCTIONS FEDERALES INC 1550 BL DE MAISONNEUVE O #810 H3G 1N2						CF								
6630		PROPRIETE SUJETTE A SURTAXE SUR TERRAIN VAGUE DESSERVI														
1001	89124800	LOT APR BL GOUIN E														
2001		21 P22			47600	1,01700										
3001								7C	2	2B1	194800		194800	TSV	1	
4201 4601		99467 CANADA INC 8205 CHAMP D EAU ST LEONARD HIP 1Y1						CF								
6630		PROPRIETE SUJETTE A SURTAXE SUR TERRAIN VAGUE NON DESSERVI														
1001	89124810	LOT RUE PROJETEE 22-4														
2002 2002		21 22	10		1,08733 1,49120	36277 7956										
3001								7A	2	2B1	139200		139200	TSV		
4201 4601		LES CONSTRUCTIONS FEDERALES INC 1550 BL DE MAISONNEUVE O #810 H3G 1N2						CF								
6630		PROPRIETE SUJETTE A SURTAXE SUR TERRAIN VAGUE NON DESSERVI														
1001	89124820	LOT RUE PROJETEE 22-4														
2002 2002		21 22	9		62697 57802	16768 16000										
3001								7A	2	2B1	85000		85000	TSV		
4201 4601		LES CONSTRUCTIONS FEDERALES INC 1550 BL DE MAISONNEUVE O #810 H3G 1N2						CF								
6630		PROPRIETE SUJETTE A SURTAXE SUR TERRAIN VAGUE NON DESSERVI														
1001	89124830	LOT RUE PROJETEE 22-4														
2002 2002		21 22	12		28661 30790	11919 22484										
3001								7A	2	2B1	37000		37000	TSV		

CODE	COMPTÉ	EMPLACEMENT - NOM, PROFESSION, RÉSIDENCE					CATEGORIE BÂTIMENT	SCOLAIRE		VALEUR EN DOLLARS			MUNICIPAL	REMARQUES	
		DIV CAD	CADASTRE	SUBDIVISION	FRONT	PROFONDEUR		SUPERFICIE	TERR. P.	C	TERRAIN	BÂTISSÉ			TOTAL
4201 4601	89124830	LES CONSTRUCTIONS FEDERALES INC 1550 BL DE MAISONNEUVE O #810 H36 IN2					CF								
6630		PROPRIETE SUJETTE A SURTAXE SUR TERRAIN VAGUE NON DESSERVI													
1001	89124840	LOT RUE PROJETEE 22-4					7091								
2002 2002		21 22	13		29550 29200	28412 28665	83,80200								
3001								7A	2	281	30100		30100	TSV	
4201 4601		LES CONSTRUCTIONS FEDERALES INC 1550 BL DE MAISONNEUVE O #810 H36 IN2					CF								
6630		PROPRIETE SUJETTE A SURTAXE SUR TERRAIN VAGUE NON DESSERVI													
1001	89124850	LOT RUE PROJETEE 22-5					7091								
2002 2002		21 22	7		31040 34596	30427 19216	93,30000								
3001								7A	2	281	61700		61700	TSV	
4201 4601		LES CONSTRUCTIONS FEDERALES INC 1550 BL DE MAISONNEUVE O #810 H36 IN2					CF								
6630		PROPRIETE SUJETTE A SURTAXE SUR TERRAIN VAGUE NON DESSERVI													
1001	89124860	LOT RUE PROJETEE 22-5					7091								
2002 2002		21 22	A		57802 62697	16768 16000	128,31200								
3001								7A	2	281	85000		85000	TSV	
4201 4601		LES CONSTRUCTIONS FEDERALES INC 1550 BL DE MAISONNEUVE O #810 H36 IN2					CF								
6630		PROPRIETE SUJETTE A SURTAXE SUR TERRAIN VAGUE NON DESSERVI													
1001	89124870	LOT RUE PROJETEE 22-5					7091								
2002 2002		21 22	11		57490 55256	8350 18038	58,44700								
3001								7A	2	281	38800		38800	TSV	
4201 4601		LES CONSTRUCTIONS FEDERALES INC 1550 BL DE MAISONNEUVE O #810 H36 IN2					CF								
6630		PROPRIETE SUJETTE A SURTAXE SUR TERRAIN VAGUE NON DESSERVI													

CODE	COMPTE	EMPLACEMENT - NOM, PROFESSION, RESIDENCE						CATEGORIE CATIMENT	SCOLAIRE		VALEUR EN DOLLARS			MUNICIPAL *	REMARQUES	
		DIV. CAD.	CADASTRE	SUBDIVISION	FRONT	PROFONDEUR	SUPERFICIE		TERR. F. C.	TERRAIN	BÂTISSE	TOTAL				
1.001	89124900	LOT ARR BL GOUIN						109								
2.002					5183	13073										
2.002					5271	12961										
3.001								68	281	8800		8800	ED6	204-3		
4201		LA VILLE DE MONTRÉAL - SERVICE DE LA GESTION IMMOBILIERE						9F								
4601		507 PLACE D'ARMES #300 MONTREAL H2Y 2W8														
1.001	89124920	11190 BL GOUIN						109								
2.002				995	6000	12919										
2.002					5961	13870										
3.001								2A	1 281	8900	50700	59600	T R			
4201		M DANIEL LAFORCE						1F								
4601		11190 BL GOUIN E HIC 185														
4202		MME LISE BAILLARGEON-LAFORCE						2F								
4602		5134 FRANCOIS PREMIER ST LEONARD H1R 1E6														
1.001	89124930	11180 BL GOUIN E						109								
2.002				996	6000	12772										
2.002					5961	12919										
3.001								2A	1 281	10400	40400	50800	T R			
4201		M CHARLES GELINAS						1F								
4601		11180 GOUIN E HIC 186														
7.001		89E AVENUE														
1.001	89124950	LOT BL GOUIN E						109								
2.002					5157	3448										
2.002					5000	4710										
3.001								1B	281	2700	1000	3700	ED6	204-3		
4201		LA VILLE DE MONTRÉAL - SERVICE DE LA GESTION IMMOBILIERE						9F								
4601		507 PLACE D'ARMES #300 MONTREAL H2Y 2W8														
1.001	89125300	11170 BL GOUIN E						109								
2.002				718	3000	13200										
2.002						12200										
2.004				719	2700	12200										
2.004						11200										
2.999																
						8,98900										

CODE	COMPTÉ	EMPLACEMENT - NOM, PROFESSION, RÉSIDENCE						E	C	C	C	VALEUR EN DOLLARS			MUNICIPAL	REMARQUES	
		DIV. CAD.	CADASTRE	SUBDIVISION	FRONT	PROFONDEUR	SUPERFICIE					CATÉGORIE BÂTIMENT	TERR. P. C.	TERRAIN			BÂTISSÉ
3701	89125300																
4201		MME MADELEINE BOURGEOIS-LAURIN						2F									
4601		11170 GOUIN E MIC 1B5															
1001	89125500	LOT BL GOUIN E															
2002		21 23	721	2500	10400	2,50500	H										
2002						7600											
2004		21 23	722	2500	11200	2,71500	H										
2004						10400											
2999						5,22000											
3001																	
4201		MME MADELEINE BOURGEOIS LAURENT						2F									
4601		11170 GOUIN E MIC 1B5															
6620		PROPRIÉTÉ SUJETTE A SURTAXE SUR TERRAIN VAGUE DESSERVÉ															
1001	89125700	11160 BL GOUIN E															
2002		21 23	722	2500	13100	3,03000											
2004		21 23	723	2500	12200	2,16200											
2004						13100											
2999						6,19200											
3001																	
4201		M ANDRE LAPLANTE						2F									
4601		11160 E GOUIN MIC 1B5															
1001	89125900	11150 BL GOUIN E															
2002		21 23	724	2000	11200	3,27600											
2002						12200											
2004		21 23	725	3000	11200	3,18000											
2004						10500											
2999						6,45600											
3001																	
4204		MME GUIBERT BELLERASE						2F									
4604		2275 AV DE LORIMIER H2K 3X2															
7001		AV ARMAND CHAPUT															
1001	89126100	11140 BL GOUIN E															
2002		21 23	742	3000	12400	3,52500											
2002						11300											
		MICROFICHE 1S7 C-08															

SP. DE EVALUATION

CODE	COMTE	EMPLACEMENT - NOM, PROFESSION, RESIDENCE					CATEGORIE D'IMMEUBLE	SOLLAIRE	VALEUR EN DOLLARS			MUNICIPAL	REMARQUES	
		DIV. CAS	CADASTRE	SUBDIVISION	FRONT	PROFONDEUR			SUPERFICIE	TERRAIN	BATISSE			TOTAL
2001	89126100							2A	1 281	4500	11900	16400	1 R 1	
4201		MME THERESE LEFAIVRE-NANTEL					2A							
4201		11140 EST GOUIN HIC 184					2A							
4202		M ANDRE NANTEL					1F							
4202		1425 BERNARD AV OUTREMONT H2V 1W5					1F							
4203		M JEAN MARIE NANTEL					1F							
4203		4277 LUDOVIC LACHENATTE					1F							
4204		M PIERRE NANTEL					1F							
4204		2055 ROUGE MONT AV H2W 2R3					1F							
4205		M GEORGES NANTEL					1F							
4205		7608 CASGRAIN AV H2R 1X2					1F							
1001	89126200	11126-32 BL GOUIN E					1091							
2002	A-174286	21 23	997	TRP	11299	5,29500								
2002	13 8 86			5000	10000									
3001								2C	1 281	7300	149800	157100	1 R 1	
4201		M ALAIN LACOMBE					1F							
4201		11126 GOUIN E VERSO					1F							
		2661 Boulevard E. H17 105 F1224 5137 R 27126					1F							
1001	89126300	LOT 3190 GOUIN EST					1091							
2002		21 23	9744	1500	10000	1,50000								
2002					9900									
2004		21 23	745	2600	9900	2,54500								
2004					9700									
2004						4,04500								
3001								2B	281	5500		5500	104 204-3	
4201		LA VILLE DE MONTREAL - SERVICE DE LA GESTION IMMOBILIERE					9F							
4201		537 PLACE D'ARMES 4300 MONTREAL H2Y 2W2					9F							
1001	89126400	LOT 31 GOUIN E					1091							
2002		21 24	1	5400	11420	5,69800								
2002					10590									
3001								7A	1 281	7600		7600	100 1	
4211		MME CHAPLEMAGNE GRAVEL (AURORE CORBEIL)					8							
4211		CP 264 VILLE DES LAURENTIDES JOR 1C0					8							
6000		PROPRIETE SUJETTE A SURTAXE SUR TERRAIN VAGUE DESSERVI												
1001	89126510	LOT 31 GOUIN E					1091							
2002	A-174111	21 24	3	5320	10110	5,33800								
2002	03-07-86				9900									
		MICROFICHE 157 D-28												


89136300

1531

4301 M. Dominique Angers
41601 13630 49^e Avenue H.E. 358

3531

4302 Mme Marie-Ange Colette



CODE	COMPTÉ	EMPLACEMENT - NOM, PROFESSION, RÉSIDENCE					CATEGORIE BÂTIMENT	SOLAIRE	VALEUR EN DOLLARS			REMARQUES	
		QUARTIER	CADASTRE	SECTION	FRONT	PROFONDEUR			SUPERFICIE	FERR	TERRAIN		BÂTIMENT
3121	89126510												
4201		M	ANDRE LUX										
4801			12315 87ÈME AVENUE		HIC 105								
4620			PROPRIÉTÉ SUJETTE À SURTAXE SUR TERRAIN VAGUE DESSERVÉ										
7101			87ÈME AVENUE										
1131	89126530		LOT 8L GOUIN E										
2002			21 29	2	5920	10530							
2002						10110							
3101													
4201		M	Mlle NICHELINE BOURGEOIS										
4801			5266 EMILE ROBICHAUD		HIC 422								
4620			PROPRIÉTÉ SUJETTE À SURTAXE SUR TERRAIN VAGUE DESSERVÉ										
1001	89126700		LOT 8L GOUIN E										
2002			21 24	43	4500	10080							
2002						10280							
2004			21 24	P49	2000	10280							
2004						10360							
2999													
3101													
4201		M	GEORGES SAID, COMMERÇANT										
4801			12345 87È AVENUE RIV PRAIRIES		HIC 105								
4202		M	MME GEORGES SAID (ATTIEM SOUMAYA)										
4802			12345 87È AVENUE RIV PRAIRIES		HIC 105								
4620			PROPRIÉTÉ SUJETTE À LA SURTAXE SUR TERRAIN VAGUE DESSERVÉ										
1001	89126900		11070 BL GOUIN E										
2002			21 24	P49	3500	10360							
2102						10520							
3101													
4204		M	RAYMOND SAVARD, FERRAILLEUR										
4804			11050 BL GOUIN E		HIC 182								
1001	89127000		11060 BL GOUIN EST										
2102			21 24	P45	1500	10500							
2102					3600	IRR							

89126530

LEI

4201 M. Victor Victoire
4601 11108 Bl. Louis E. HIC 184

3E11

4202 Mlle. Marie Françoise Paul

CERT.	EFF.	
5/8/86	11/6/86	293

89126700

LEI

4201 M. Riol Beunelle
4601 12,265 28E Avenue HIE 2A5

CERT.	SEA.	
9/3/87	23/12/86	28

89126510

LEI

4201 M. Edward Raddatz
4601 11100 Bl. Louis E. HIC 184

CERT.	EFF.	
35-09-84	02-07-84	406

CODE	COMPTÉ	EMPLACEMENT - NOM, PROFESSION, RÉSIDENCE						CATEGORIE BÂTIMENT	SCOLAIRE			VALEUR EN DOLLARS			MUNICIPAL	REMARQUES
		DIV. CAD.	CADASTRE	SUBDIVISION	FRONT	PROFONDEUR	SUPERFICIE		TERR.	P. I. C.	TERRAIN	BÂTISSE	TOTAL			
3601	89127000							2A	1	2B1	3400	25200	28600	T R 1		
4204		M RAYMOND SAVARD, JOURNALIER														
4604		11050 BL GOUIN E RIC 182														
1001	89127100	11050 BL GOUIN EST														
2002	A-183550				40.75	60.66	3,259.00									
2002		21 24	P45		4600	10900	3,400.00									
2002	18-12-86				IRR 14.50	IRR 107.60	4,803.00									
2004		21 24	265		41.24	114.99	4,000.00									
2004					40.65	120.87	8,062.00									
2999							8,229.00									
3601		VERSO														
4201		M JEAN GUY ROSSIGNOL, CHAUDRONNIER														
4601		11050 BL GOUIN E RIC 182														
1001	89127200	LOT BL GOUIN E														
2002	A-174984	21 24	264		6112	12087	7,57500									
2002					6097	12956										
2004	25 8 86	21 25	2		1466	12956	1,89400									
2004					1450	13166										
2999							9,46900									
3601								7B	1	2B1	12700		12700	T R 1		
4201		M LLE SALIMA SAID														
4601		1730 KILSORN AV OTTAWA ONT K1N 6M9														
6620		PROPRIETE SUJETTE A SURTAXE SUR TERRAIN VAGUE DESSERVI														
1001	89127230	11000 BL GOUIN E														
2002		21 25	1		IRR	13166	10,11600									
2002					7500	13671										
3601								2A	1	2B1	11800	52200	64000	T R 1		
4201		M RAYMOND SAVARD														
4601		11000 BL GOUIN E RIC 182														
1001	89127300	10750 BL GOUIN E														
2004		21 P27			4294	3706	11,35900									
2004					3491	4566										
2006		21 28	P3		28256	IRR	56,24200									
2006					59431	18989										
2010		21 28	P2		59584	1,71824	1,071,04400									
2010					61836	1,77630										

CORRECTION
CERT. EFF. 28
2/3/87 18/12/86

89127100

2FII

4201 Mre Franine Beotte
460 11050 Bl Gouin 2 HIC 162

18/12/87 19/12/87 28

89127220

1FII

4201 M Jan-Pac Deschamps
4601 12376 42^e Avenue HIC 263

2FII

4202 Mme Jucette Corbin

18/12/87 19/12/87 406

COEFF	COMPTÉ	EMPLACEMENT - NOM, PROFESSION, RESIDENCE						CATEGORIE BÂTIMENT	SCOLAIRE			VALEUR EN DOLLARS			MUNICIPAL	REMARQUES	
		DIV. CAD.	CADASTRE	SUBDIVISION	FRONT	PROFONDEUR	SUPERFICIE		TERR.	BÂTISSE	TOTAL	TERRAIN	BÂTISSE	TOTAL			
2010	89127300	21 29	P246		27560	18989	74,63400										
2016					IRR	IRR											
2022		21 29	P247		46804	1,74629	815,30500										
2022					46365	1,71824											
2026		21 30	P207		IRR	IRR	170,16900										
2026					48912	IRR											
2030		21 30	P206		48804	1,74699	852,74800										
2030					49417	1,72750											
2999							3,051,70100										
3101								1A	2B1	1510600	4530700	6041300	E19	209-14			
4201		BOSCOVILLE															
4401					10950 BL GOVIN E	HIC 188											
1001	89127302				10839 LOT BL GOVIN E												
2002		21 30	207-2		IRR	IRR	7,11600										
2002					5516	11363											
3001																	
4201		BOSCOVILLE															
4401					10950 BL GOVIN E	HIC 188											
6550		Occupant Terrain Boscoville															
1001	89127304				10836 BL GOVIN E												
2002		21 30	207-3		5203	11363	6,34900										
2002					5813	11697											
3101								2A	1 2B1	6300	50800	59100	T R				
4201		PAUL PARENT															
4401					10836 BL GOVIN E	HIC 182											
6550		OCCUPANT TERRAIN BOSCOVILLE															
1001	89127306				10840 BL GOVIN E												
2002		21 30	207-4		4094	11697	7,61100										
2002					8651	13283											
3101								2A	1 2B1	9700	84000	93700	T R				
4201		MME YVONNE LOISEL															
4401					10840 BL GOVIN E	HIC 182											
6550		OCCUPANT TERRAIN BOSCOVILLE															
1001	89127310				10850-52 BL GOVIN E												

DATE	268
10/2/86	11/86

9600	73300	82900
9600	73300	82900

89127802

1FII

4201 M. Jean Jurek Boulton

4601 10832 Bl. Green HIC 182

2FII

4202 Mrs. Christiana Fournier - Boulton

4602 10832 Bl. Green E. HIC 182

①	CERT.	EFF.	378-
	1848	11-36	

CODE	COMPTÉ	EMPLACEMENT - NOM, PROFESSION, RÉSIDENCE					CATEGORIE BÂTIMENT	SCOLAIRE		VALEUR EN DOLLARS			MUNICIPAL	REMARQUES
		DIV. CAD.	CADASTRE	SUBDIVISION	FRONT	PROFONDEUR		SUPERFICIE	TERR. P.C.	TERRAIN	BÂTISSE	TOTAL		
2001	89127310	21 29	P248		3295	30894	9,88000							
2101						30000								
2002		21 30	P207		IRR	34250	39,18500							
2002					11895	30894								
2999							49,06500							
3001								1A 20						
4201								1	2B1	37800	33800	71600	E19 1-0-1	204.14
4801														
6001														
1001	89127315		LOT BL GOUIN											
2002		21 29	248-1		IRR	IRR	52,98900							
2002					IRR	40387								
2004		21 30	207-5		1000	IRR	10,81700							
2004					4245	IRR								
2999							63,80100							
3001								6B	2B1	38000		38000	E06	204-3
4201														
4801														
6001														
1001	89127317		10860 BL GOUIN E											
2002		21 29	248-2		5401	18939	9,58800							
2002					5221	17950								
3001								2A	1 2B1	10200	67700	77900	T R	
4201														
4801														
6550														
1001	89127319		10870 BL GOUIN E											
2002		21 29	248-3		5347	17950	9,12400							
2002					5221	17179								
3001								2A	1 2B1	9700	50700	60400	T R	
4201														
4801														
6550														

Correction
CERT. 28
rel. 15/4/86

89127310

9FII

4201 Boscoville

460 10950 pl. Coum & HEBB

CORRECTION

CERT.	IFP.	28
12/1/87	15/4/86	18

15150
15150

15150
15150

15150
15150

15150

15150
15150

CODE	COMPTÉ	EMPLACEMENT - NOM, PROFESSION, RÉSIDENCE						CATEGORIE SATIMENT	SCOLAIRE		VALEUR EN DOLLARS			MUNICIPAL	REMARQUES	
		DIV. CAD.	CADASTRE	SUBDIVISION	FRONT	PROFONDEUR	SUPERFICIE		TERR	P. C.	TERRAIN	BÂTISSE	TOTAL			
1001	89127321	10880	BL GOUIN E					409								
2002		21 29	248-4	5300	17179	8,77800										
2002				5221	16617											
3001								2A	1	2B1	9400	50300	59700	T R		
4201		M PATRICK JOS TURCOT														
4601		10880 BL GOUIN E	HIC 1B2													
6550		OCCUPANT TERRAIN BOSCOVILLE														
1001	89127323	10890	BL GOUIN E					409								
2002		21 29	248-5	IRR	16617	8,54000										
2002				5221	16261											
3001								2A	1	2B1	9100	55400	64500	T R		
4201		M SERGE GUELLETTE														
4601		10890 BL GOUIN E	HIC 1B2													
6550		OCCUPANT TERRAIN BOSCOVILLE														
1001	89127325	10900	BL GOUIN E					409								
2002		21 29	248-6	5251	16261	8,38900										
2002				5221	16005											
3001								2A	1	2B1	9000	52500	61500	T R		
4202		M JEAN PREMONT														
4602		10900 BL GOUIN E	HIC 1B2													
6550		OCCUPANT TERRAIN BOSCOVILLE														
1001	89127327	10910	BL GOUIN E					409								
2002		21 29	248-7	1704	16005	2,50300										
2002				1455	15901											
2004		21 28	3-1	3547	15901	5,75200										
2099				3766	15748											
2099						8,25500										
3001								LA			11100	86200	97300			
								CA			11100		11100	ESP	204 14	
								JA						OT R I		
4201		BOSCOVILLE														
4601		10950 BL GOUIN E	HIC 1B2													
6550		Occupant terrain Boscoville														
1001	89127329	10920	BL GOUIN E					409								

89127327

1FT1

4201 M. Roux (Retiree)

4601 10910 Bl. Gouin E. HIC 1B2

2FT1

4202 Mme Danielle Lecard - (Retiree)

4602 10910 Bl. Gouin E. HIC 1B2

CERT.	DEPT.	378
15-4-86	11-86	

CODE	COMPLÉ	EMPLACEMENT - NOM, PROFESSION, RÉSIDENCE						CATEGORIE BÂTIMENT	SCOLAIRE		VALEUR EN DOLLARS			MUNICIPAL	REMARQUES	
		DIV. CAD.	CADASTRE	SUBDIVISION	FRONT	PROFONDEUR	SUPERFICIE		TERR. P. C.	TERRAIN	BÂTISSÉ	TOTAL				
2002	89127329	21 28	3-2		4743	15748	7,80000									
2002					4990	15494										
2004		21 27	1		177	15494	31400									
2004					231	15490										
2499							8,12200									
3001								2A	1 2B1	8700	62500	71200	T R			
4201		DANIEL CHARTRAND														
4601		15913 BL GOVIN E NIC 1B8														
4202		Mme Louise Hébert														
6550		OCCUPATION TERRAIN BOSCOVILLE														
1001	89127331	10930 BL GOVIN E														
2002		21 27	2		5262	15490	7,97400									
2002					5221	15161										
3001								2A	1 2B1	8500	63300	71800	T R			
4201		NORMAND BELAIR														
4601		10950 BL GOVIN E NIC 1B8														
6550		OCCUPATION TERRAIN BOSCOVILLE														
1001	89127333	10940 BL GOVIN E														
2002		21 27	3		5291	15161	7,77200									
2002					5221	14709										
3001								2A	1 2B1	8300	51900	60200	T R			
4201		YVES BOISVERT														
4601		10940 BL GOVIN E NIC 1B2														
6550		OCCUPATION TERRAIN BOSCOVILLE														
1001	89127365	10960 BL GOVIN E														
2001		21 P26			1800	19200	6,14200									
2001					4706	19645										
2002		21 P27			IRR	19175	9,38100									
2002					5436	19200										
2003		21 28	P3		10142	6440	5,76600									
2100					11047	4719										
2999							21,28900									
3001								2A	1 2B1	14500	42100	58600	T R 1			
4201		CLAUDE BILLOEAU														
4601		10960 BL GOVIN E NIC 1B8														
		MICROFICHE 157 J-08														

CERT. EFF. 406
20-10-86 19-09-86

CODE	COMPTÉ	EMPLACEMENT - NOM, PROFESSION, RÉSIDENCE						CATEGORIE BÂTIMENT	SCOLAIRE		VALEUR EN DOLLARS			MUNICIPAL	REMARQUES
		DIV CAD	CADASTRE	SUBDIVISION	FRONT	PROFONDEUR	SUPERFICIE		TERR P. C.	TERRAIN	BÂTISSE	TOTAL			
4202 4602	89127365	MME MICHELLE CORRIVEAU 10960 BL GOUIN E HIC 188						2F							
1001	89127370	10970 BL GOUIN E													
2001 2001 2002 2002 2999		21 P26			IRR	19645	16,99200								
		21 28 P3			9187	18914									
					9187	4714	3,57200								
					8925	3361									
							20,56400								
3001									2A	1 281	17900	40400	58300	T R 1	
4201 4601		MME MADELEINE GERVAIS 10970 BL GOUIN E HIC 188						3F							
1001	89127375	10980 BL GOUIN E													
2001 2401 2002 2002 2999		21 P26			IRR	18914	16,85000								
					9131	19345									
		21 28 P3			9131	3361	2,36000								
					8850	2019									
							19,21000								
3001									2A	1 281	16900	42100	59000	T R 1	
4201 4601		MME LISE JEAN 10980 BL GOUIN E HIC 188						2F							
4202 4602		M PIERRE MC LEAN 10980 BL GOUIN E HIC 188						3F							
1001	89127380	10992 BL GOUIN E													
2001 2001 2002 2002 2999		21 P26				4190	19345	5,29500							
						1368	19200								
		21 28 P3				7102	IRR	15,01900							
						8165	20666								
								20,31400							
3001									2A	1 281	17800	40400	58200	T R 1	
4201 4601		M JEAN DUCHARME 10992 BL GOUIN E HIC 188 5869 Bl. Fongher W 17 2153													
1001	89128500	LOT BL GOUIN E													
2002 2002		21 31				4600	9000	3,67200							
						3500	12000								
3001									7B	1 281	5500		5500	T V V 1	

CODE	COMPTE	EMPLACEMENT - NOM, PROFESSION, RESIDENCE					CATEGORIE BÂTIMENT	SCOLAIRE		VALEUR EN DOLLARS			MUNICIPAL	REMARQUES	
		DIV. CAD.	CADASTRE	SUBDIVISION	FRONT	PROFONDEUR		SUPERFICIE	TERR. F. C.	TERRAIN	BÂTISSE	TOTAL			
4201 4601 6623	89128500	M LEO TURMEL 5087 MOLSON H1Y 3C8 5443				1922245447/41116	IF								
		PROPRIETE SUJETTE A SURTAXE SUR TERRAIN VAGUE DESSERVI													
1801 2302 2002 2004 2104 2999	89128600	10780 BL GOUIN E													
		21 32			7460	19600					16,31000				
						24440									
		21 33	495		2250	24440					5,74900				
					2290	2690									
											22,05900				
3001								2A	1 2B1	25500	44000	69500	T R 1		
4201 4601 4202 4602		M EUGENE LAFLEUR, GERANT 10780 BL GOUIN E H1C 1B2 MME EUGENE LAFLEUR (EUGENELLE MORIN) 10780 BL GOUIN E H1C 1B2					1F 2F								
1801 2002 2002	89129000	10760 BL GOUIN E													
		21 33	498		4134	11263					4,82100				
					4114	12907									
3001								2A	1 2B1	6700	9500	16200	T R 1		
4201 4601		M REAL CARRIERE 10750 BL GOUIN E H1C 1B2					1F								
1801 2002 2002	89129100	10750 BL GOUIN E RIV PRAIRIES													
		21 33	497		7359	12907					9,67600				
					6480	15800									
3001								2A	1 2B1	13400	44900	58300	T R		
4201 4601		M REAL CARRIERE 10750 BL GOUIN H1C 1B2					1F								
7001		BL SAINT JEAN BAPTISTE													
1801 2002 2002	89129600	LOT BLVD GOUIN EST													
		21 34			11950	14450					17,69100				
					12000	15000									
3001								7B	1 2B1	26200		26200	TVV 1		

CODE	COMPTÉ	EMPLACEMENT NOM, PROFESSION, RÉSIDENCE						CATEGORIE BÂTIMENT	SCOLAIRE		VALEUR EN DOLLARS			MUNICIPAL	REMARQUES
		DIV CAD	CADASTRE	SUBDIVISION	FRONT	PROFONDEUR	SUPERFICIE		TERR P.C.	TERRAIN	BÂTISSE	TOTAL			
4201 4601 4202	89129600	M	JACQUES DE BLOCK					IF	2						
			5577 LEGER RD MTL NORD	HIG	1K4			2F	2						
			MME SONJA ALLARD-DE BLOCK												
6620			PROPRIÉTÉ SUJETTE A SURTAXE SUR TERRAIN VAGUE DESSERVI												
7601			81 EME AVENUE												
1601 2602 3601	89129700		10675 BL GOUIN E					099							
			21 35	25	3400	13000	4,33500								
								2A	1	2B1	5700	29600	35300	T R 1	
4201 4601 4202			Mlle HELENE FRECHETTE					0F	1						
			10670 EST GOUIN BL	HIC	1B1			1F	1						
			M FRANCOIS LAFLAMME												
1601 2602 2602 2604 2604 2999	89129600		10660 BL GOUIN E					099							
			21 35	26	3400	12500	4,16500								
						12000									
			21 35	27	3400	12000	4,16500								
						11500									
							8,33000								
3601 4204 4604			M LEO H COTE					IF	1						
			10660 BL GOUIN E	HIC	1B1										
1601 2602 2602	89130020		LOT BL GOUIN E					099							
			21 P35		IRR	IRR	665,61600								
							1,642,11000								
3601 4211 4611 4212 4612 4213 4613			MR PAUL NILOFF 40%, PHYSICIAN					1A	1						
			5501 Adolbert, Cote St-Louis	H40	2B1			CA	1						
			6000 CH DE LA COTE DES NEIGES #145 MTL	H35	1Z8										
			M A & LABORATORIES QUEBEC LIMITED	SDK											
			5645 CH DE LA COTE DES NEIGES	H35	1Z4										
			MR PAUL NILOFF 10%, IN-TRUST					1A	1						
			6000 CH DE LA COTE DES NEIGES #145	H35	1Z8										
6620			PROPRIÉTÉ SUJETTE A SURTAXE SUR TERRAIN VAGUE DESSERVI												
1601 2602 2602	89130600		LOT BL GOUIN E					099							
			21 P36		19517	90342	173,69400								
					19520	90665									

CERT.	EFF.	28
5/1/87	1/1/88	8

CODE	COMPTÉ	EMPLACEMENT - NOM, PROFESSION, RÉSIDENCE						CATEGORIE BATIMENT	SCOLAIRE		VALEUR EN DOLLARS			MUNICIPAL	REMARQUES
		DIV. CAD	CADASTRE	SUBDIVISION	FRONT	PROFONDEUR	SUPERFICIE		TERR. P.C.	TERRAIN	BÂTISSE	TOTAL			
3001	89131800							7A	1	2B1	122400		122400	TSV	1
4201		M	CLAUDE PICARD 16.67%					1F							
4601			5195 BREBŒUF	H2J	3L6										
4202		M	YVAN PICARD 16.67%					1F							
4603			12630 52E AVENUE	H1E	2HS										
4203		MME	PIERRETTE PICARD-FRENIERE 16.66%					2F							
4604			8493 GOUIN EST	H1E	2P6										
4204		M	BRUNO CAVALLARO 25.0%					1F							
4604			12720 FORTIN MONTREAL NORD	H1G	9A9										
4205		MME	MARIA IENCO-CAVALLARO 25.0%					2F							
6630		PROPRIETE SUJETTE A SURTAXE SUR TERRAIN VAGUE NON DESSERVI													
1001	89132000	10610-12 BL GOUIN E													
2002			21 38	1	6100	24750	12,00300								
2602					3600										
3001								2B	1	2B1	12500	29900	42400	T R	1
4202		M	JOSEPH DIEUDONNE AYOTTE, VENDEUR	VERS0				1F							
4602			10610 GOUIN E	H1C	1B1										
1001	89132100	10600 BL GOUIN E													
2002			21 38	3	3100	21800	8,74400								
2002					4800	23200									
2004			21 38	P4	9600	IRR	139,14500								
2004					IRR										
2006			21 39	1	10000	16600	18,43700								
2006					9600	21800									
2008			21 39	P2	10200	IRR	137,85800								
2008					IRR										
2010			21 38	2	1200	23200	2,81400								
2010					23700										
2999							306,99800								
3001								2A	2	2B1	100000	9400	109400	TSV	1
4201		EDILVAL CONSTRUCTION INC						CF							
4601		6950 BL COUTURE ST LEONARD H1P 3A9													
6620		<i>Propriete sujette a surtaxe sur terrain vague desservi</i>													
1001	89132810	LOT BL GOUIN E													
2102			21 40	39	8674	38442	40,87100								
2902					9000	IRR									
3001								7A	2	2B1	26000		26000	TSV	1
4201		104625 CANADA INC						CF							
4601		1550 OUEST DE MAISONNEUVE H1111 H3G 1A2													
6620		PROPRIETE SUJETTE A SURTAXE SUR TERRAIN VAGUE DESSERVI													

4-15	1-1	R
R	PB	1X

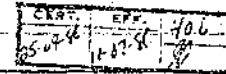
89132000

1811

4201 M. Christian T. Dubault

4601 ~~12537~~ 58^e Avenue H1E 2P4
10610 Boul. Gouin Est H1C 1B1 (F1222 # 5915 12/31/20)
30-11

4202 Mlle Lyne Chouave



CODE	COMPTE	EMPLACEMENT - NOM, PROFESSION, RÉSIDENCE						CATEGORIE BÂTIMENT	SCOLAIRE		VALEUR EN DOLLARS			MUNICIPAL	REMARQUES
		DIV. CAD.	CADASTRE	SUBDIVISION	FRONT	PROFONDEUR	SUPERFICIE		TERR.	P. C.	TERRAIN	BÂTISSE	TOTAL		
1001	89132880	LOT BL PERRAS						450							
2002		21	40	37	43294	85823	212,51400								
2002					IRR	IRR									
2004		21	41	34	12497	IRR	60,68600								
2004					12572										
2999							273,20000								
3001								7A	2	2B1	180300		180300	TSV	
4201		104625 CANADA INC						CF							
4601		1550 OUEST DE MAISONNEUVE #1111 H36 IN2													
6620		PROPRIETE SUJETTE A SURTAXE SUR TERRAIN VAGUE DESSERVI													
1001	89132930	LOT BL PERRAS						450							
2002		21	40	25	43212	IRR	105,63500								
2002					IRR	28160									
2004		21	41	31	6007	13333	3,98700								
2004						14052									
2999							109,62200								
3001								7A	2	2B1	95300		95300	TSV	
4201		104625 CANADA INC						CF							
4601		1550 OUEST DE MAISONNEUVE #1111 H36 IN2													
6630		PROPRIETE SUJETTE A SURTAXE SUR TERRAIN VAGUE NON DESSERVI													
1001	89132960	LOT RUE PROJETEE 40-26						450							
2002		21	40	27	6061	20000	9,46100								
2002					600	IRR									
3001								7A	2	2B1	3800		3800	TSV	
4201		104625 CANADA INC						CF							
4601		1550 OUEST DE MAISONNEUVE #1111 H36 IN2													
6630		PROPRIETE SUJETTE A SURTAXE SUR TERRAIN VAGUE NON DESSERVI													
1001	89132970	LOT RUE PROJETEE 40-23						450							
2002		21	40	29	37155	IRR	106,68800								
2002					IRR	39940									
3001								7A	2	2B1	43200		43200	TSV	
4201		104625 CANADA INC						CF							
4601		1550 OUEST DE MAISONNEUVE #1111 H36 IN2													
6630		PROPRIETE SUJETTE A SURTAXE SUR TERRAIN VAGUE NON DESSERVI													

89133000
voir page
185-A

MICROFICHE 157 0-08

PAGE 185

CODE	COMPTÉ	EMPLACEMENT - NOM, PROFESSION, RÉSIDENCE						CATEGORIE RATÉMENT	SCOLAIRE		VALEUR EN DOLLARS			MUNICIPAL	REMARQUES	
		DIV. CAD	CADASTRE	SUBDIVISION	FRONT	PROFONDEUR	SUPERFICIE		TERR. P.	TERR. C.	TERRAIN	BÂTISES	TOTAL			
1001	89133000	Lot rus projetée														
2002		21 40	P22		IRR	IRR										
2004		21 41	P29		IRR	IRR										
2999																
3001																
4201		Ville de Montréal - Service de la Gestion Immobilière														
4601		507 Place d'Armes app 300 H2Y 2W8														
								6B	2B1	20500		20500	E 06	204-3		

CERT.	EFF.	348
11/1/86	15/1/86	je

Provient de
89133020

CODE	COMPTE	EMPLACEMENT - NOM, PROFESSION, RÉSIDENCE					CATEGORIE D'IMMEUBLE	SCOLAIRE		VALEUR EN DOLLARS			MUNICIPAL	REMARQUES					
		DIV. CAD.	CADASTRE	SUBDIVISION	FRONT	PROFONDEUR		SUPERFICIE	TERR.	P.C.	TERRAIN	BÂTISSE		TOTAL	CERT.	EFF.	388		
1001	89133020	LOT RUE PROJETEE 40-23					1501												
2002	11-104400	21 40	P22		1AA	73,790.00													
2002	25-4-86				64918	73,893.00													
2104		21 41	P29		1AA IRR	59,854.00													
2004					62585	111,059.00													
2999					1AA 26316	133,644.00													
					778*	184,748.00													
3001							7A	2	2B1	54100		54100	TSV						
										74950		74950							
4201		104625 CANADA INC					CF												
4601		1550 OUEST DE MAISONNEUVE #1111 H36 IN2																	
6630		PROPRIETE SUJETTE A SURTAXE SUR TERRAIN VAGUE NON DESSERVI																	
1001	89133050	LOT RUE PROJETEE 40-23					1501												
2002		21 40	30		IRR	37854													
2002					20003	36335													
3001							7A	2	2B1	30500		30500	TSV						
4201		104625 CANADA INC					CF												
4601		1550 OUEST DE MAISONNEUVE #1111 H36 IN2																	
6630		PROPRIETE SUJETTE A SURTAXE SUR TERRAIN VAGUE NON DESSERVI																	
1001	89133070	LOT RUE PROJETEE 40-31					1501												
2002		21 40	32		36414	85127													
2002					12093	IRR													
3001							7A	2	2B1	63800		63800	TSV						
4201		104625 CANADA INC					C												
4601		1550 DE MAISONNEUVE 0 #1111 H36 IN2																	
6630		PROPRIETE SUJETTE A SURTAXE SUR TERRAIN VAGUE NON DESSERVI																	
1001	89133080	LOT RUE PROJETEE 40-18					1501												
2002		21 40	20		IRR	16837													
2002					60003	16230													
2104		21 41	26		60000	2162													
2004						2769													
2999																			
3001							7A	2	2B1	48600		48600	TSV						
4201		104625 CANADA INC					CF												
4601		1550 OUEST DE MAISONNEUVE #1111 H36 IN2																	
6630		PROPRIETE SUJETTE A SURTAXE SUR TERRAIN VAGUE NON DESSERVI																	

CODE	COMPTE	EMPLACEMENT - NOM, PROFESSION, RÉSIDENCE					CATEGORIE BÂTIMENT	SCOLAIRE		VALEUR EN DOLLARS			MUNICIPAL	REMARQUES	
		DIV. CAD.	CADASTRE	SUBDIVISION	FRONT	PROFONDEUR		SUPERFICIE	TERR. P. C.	TERRAIN	BÂTISSE	TOTAL			
1001	89133170	LOT RUE PROJETEE 40-13					4501								
2002		21 40	11		65114	IRR				190,23900					
2002					IRR	45230									
3001							7A	2	ZB1	77100		77100	TSV		
4201		104625 CANADA INC					CF								
4601		1550 OUEST DE MAISONNEUVE #1111 H36 IN2													
6630		PROPRIETE SUJETTE A SURTAXE SUR TERRAIN VAGUE NON DESSERVI													
1001	89133180	LOT RUE PROJETEE 40-9					4501								
2002		21 40	8		7349	20652				14,19300					
2002					6420	IRR									
3001							7A	2	ZB1	5900		5900	TSV		
4201		104625 CANADA INC					CF								
4601		1550 OUEST DE MAISONNEUVE #1111 H36 IN2													
6630		PROPRIETE SUJETTE A SURTAXE SUR TERRAIN VAGUE NON DESSERVI													
1001	89133190	LOT RUE PROJETEE					4501								
2002		21 40	6		32667	IRR				109,04200					
2002					IRR	22005									
3001							7A	2	ZB1	44100		44100	TSV		
4201		104625 CANADA INC					CF								
4601		1550 OUEST DE MAISONNEUVE #1111 H36 IN2													
6630		PROPRIETE SUJETTE A SURTAXE SUR TERRAIN VAGUE NON DESSERVI													
1001	89133210	LOT BL MAURICE DUPLESSIS					4501								
2002		21 40	3		61394	IRR				227,74500					
2002					59802	41643									
2004		21 41	12		33855	IRR				399,12500					
2004					43494	32975									
2999										621,67000					
3001							7A	2	ZB1	251900		251900	TSV		
4201		104625 CANADA INC					CF								
4601		1550 OUEST DE MAISONNEUVE #1111 H36 IN2													
6630		PROPRIETE SUJETTE A SURTAXE SUR TERRAIN VAGUE NON DESSERVI													
1001	89133220	LOT BL MAURICE DUPLESSIS					4501								

CODE	COMPTE	EMPLACEMENT - NOM, PROFESSION, RESIDENCE					CATEGORIE D'IMMEUBLE	SCOLAIRE		VALEUR EN DOLLARS			MUNICIPAL	REMARQUES	
		DIV CAD	CADASTRE	SUBDIVISION	FRONT	PROFONDEUR		SUPERFICIE	TERR	TERRAIN	BÂTISSE	TOTAL			
2002 2002 2004 2004 2999	89133220	21 40	2		65392 68422	17142 3910	58,06000								
2004 2004 2999		21 41	6		64104 68681	41742 17142	186,72500								
3001							246,78500								
4201 4601	104625 CANADA INC							7A	2	2B1	179600		179600	TSV	
4601															
6630															
6630															
1001 2002 2002	89133230	21 41	35		16429 15387	30000 24173	41,06800								
3001								7A	2	2B1	34400		34400	TSV	
4201 4601	104625 CANADA INC														
4601															
6630															
6630															
1001 2002 2002	89133244	21 41	39		199 31378	48987 14794	57,27341								
3001								7A	2	2B1	42900		42900	TSV	
4201 4601	104625 CANADA INC														
4601															
6630															
6630															
1001 2002 2002	89133246	21 41	41		37749 30344	21772 20654	66,73090								
3001								7A	2	2B1	61800		61800	TSV	
4201 4601	10465 CANADA INC														
4601															
6630															
6630															
1001	89133249														
1001	89133250														

CERT.	EFF.	UE
3/11/86	27/10/86	401

ANNULÉ

ANNULÉ

Porte sur 89133249 et 89997500

CODE	COMPTE	EMPLACEMENT - NOM, PROFESSION, RÉSIDENCE						CATEGORIE BÂTIMENT	SCOLAIRE		VALEUR EN DOLLARS			MUNICIPAL *	REMARQUES	
		DIV. CAD.	CADASTRE	SUBDIVISION	FRONT	PROFONDEUR	SUPERFICIE		TERR P. C.	TERRAIN	BATISSE	TOTAL				
1001	89133249	Lot Bl. Perras														
2002		21	41	41-1	IRR	108.86	35,580.00									
2002					331.04	102.76										
3001																
4201		104625 Canada Inc.														
4601		1550 Bl. de Maisonneuve app. 1111 H3G 1N2						CF	1							
6620		PROPRIETE SUJETTE A SURTAXE SUR TERRAIN VAGUE DESSERVI														
								7A		2B1	46,600		46,600	T	VV	

CERT.	EFF.	cc
3/10/86	27/8/86	401

Provient de
89133248

P159-A

SERVICE D'ÉVALUATION

CODE	COMpte	EMPLACEMENT - NOM, PROFESSION, RESIDENCE						CATEGORIE RATIERM	SCOLAIRE		VALEUR EN DOLLARS			MUNICIPAL	REMARQUES
		DIV. CAD.	CADASTRE	SUBDIVISION	FRONT	PROFONDEUR	SUPERFICIE		TERR.	P. C.	TERRAIN	BÂTIMENT	TOTAL		
2002 2302	89133250	21 41	23		7408 6751	60627 56903	39,22000								
3101								7A	2	2B1	26900		26900	TSV	
4201 4601	104625 CANADA INC							CF	1						
6633															
4201 4601	1550 OUEST DE MAISONNEUVE #1111						H3G 1N2								
6633															
1101	89133260														
2002 2302		21 41	21		20000	3805 3750	7,55700								
3101								7A	2	2B1	3200		3200	TSV	
4201 4601	104625 CANADA INC							CF	1						
6633															
4201 4601	1550 OUEST DE MAISONNEUVE #1111						H3G 1N2								
6633															
1101	89133270														
2002 2302		21 41	20		20000	3734 3677	7,37900								
3101								7A	2	2B1	3300		3300	TSV	
4201 4601	104625 CANADA INC							CF	1						
6633															
4201 4601	1550 OUEST DE MAISONNEUVE #1111						H3G 1N2								
6633															
1101	89133280														
2002 2302		21 41	18		6590 6434	10751 10000	6,51600								
3101								7A	2	2B1	2700		2700	TSV	
4201 4601	104625 CANADA INC							CF	1						
6633															
4201 4601	1550 OUEST DE MAISONNEUVE #1111						H3G 1N2								
6633															
1101	89133290														
2002 2302		21 41	22		45600	18990	64,36600								
3101								7A	2	2B1	34200		34200	TSV	

CODE	COMPTÉ	EMPLACEMENT - NOM, PROFESSION, RESIDENCE					CATEGORIE BÂTIMENT	SCOLAIRE		VALEUR EN DOLLARS			REMARQUES	
		DIV. CAD.	CADASTRE	SUBDIVISION	FRONT	PROFONDEUR		SUPERFICIE	TERR. P. C.	TERRAIN	BÂTISSSE	TOTAL		
4201 4601	89133290	104625 CANADA INC					CF	1						
		1550 OUEST DE MAISONNEUVE #1111			H36	1m2								
6630		PROPRIETE SUJETTE A SURTAXE SUR TERRAIN VAGUE NON DESSERVI												
1001	89133310	LOT RUE PROJETEE 41-25												
2002		21 41	29		76000	18940					144,36000			
2002					80052	18500								
3001														
4201 4601		104625 CANADA INC					CF	1						
		1550 OUEST DE MAISONNEUVE #1111			H36	1m2								
6630		PROPRIETE SUJETTE A SURTAXE SUR TERRAIN VAGUE NON DESSERVI												
1001	89133320	LOT RUE PROJETEE 41-17												
2002		21 41	37		9900	9850					4,87600			
2002					000	13966								
3001														
4201 4601		104625 CANADA INC					CF	1						
		1550 OUEST DE MAISONNEUVE #1111			H36	1m2								
6630		PROPRIETE SUJETTE A SURTAXE SUR TERRAIN VAGUE NON DESSERVI												
1001	89133330	LOT RUE PROJETEE 41-15												
2002		21 41	16		29888	43350					83,79100			
2002					41129	14229								
3001														
4201 4601		104625 CANADA INC					CF	1						
		1550 OUEST DE MAISONNEUVE #1111			H36	1m2								
6630	89133335	PROPRIETE SUJETTE A SURTAXE SUR TERRAIN VAGUE NON DESSERVI												
1001	89133340	LOT RUE PROJETEE 41-15												
2002		21 41	36		39614	10551					41,18100			
2002					41644									
3001														
4201 4601		104625 CANADA INC					CF	1						
		1550 OUEST DE MAISONNEUVE #1111			H36	1m2								
6630		PROPRIETE SUJETTE A SURTAXE SUR TERRAIN VAGUE NON DESSERVI												

VERSO

49133310

9 F E I

4201 Villa de Montreal Service de la
Section Immobilier

4601 507 Place d'Armes #300
H2Y 3W8

CERT.	EFF.	3509
17/11	4/12	ge

NUMÉRO	COMPTÉ	EMPLACEMENT - NOM, PROFESSION, RÉSIDENCE					CATEGORIE BÂTIMENT	SCOLAIRE		VALEUR EN DOLLARS			MUNICIPAL	REMARQUES	
		DIV. CAD.	CADASTRE	SUBDIVISION	FRONT	PROFONDEUR		SUPERFICIE	TERR. P.C.	TERRAIN	BÂTISSE	TOTAL			
1001	89133335	Lot arr. rue projetée													
2002		21	P41		IRR	IRR					47,356.00				
3001							7A	2B1	18900		18900		T SV		
4201		104625 Canada Inc					CP	1							
4601		1550 bl. de Maisonneuve O app 1111 H3G 1N2													
6630		Propriété sujette à surtaxe sur terrain vague non desservi													

CERT.	EFF.	385
11/7/86	25/1/86	92

Provient de
89134510

CODE	COMPTÉ	EMPLACEMENT - NOM, PROFESSION, RÉSIDENCE						CATEGORIE BÂTIMENT	SCOLAIRE		VALEUR EN DOLLARS			MUNICIPAL	REMARQUES
		DIV CAD	CADASTRE	SUBDIVISION	FRONT	PROFONDEUR	SUPERFICIE		TERR. P. C.	TERRAIN	BÂTISSE	TOTAL			
1001	89133350	LOT RUE PROJÉTÉE 41-11						450							
2002		21 41			40397	000									
2002					36729	IRR									
3001															
4201		104625 CANADA INC						CF							
4601		1550 QUÉST DE MAISONNEUVE #1111 H36 IN2													
6633		PROPRIÉTÉ SUJETTE A SURTAXE SUR TERRAIN VAGUE NON DESSERVÉ													
1001	89133360	LOT BL MAURICE DUPLESSIS						450							
2002		21 41	7		19127	38819									
2002					10734	38839									
3001															
4201		104625 CANADA INC						CF							
4601		1550 QUÉST DE MAISONNEUVE #1111 H36 IN2													
6633		PROPRIÉTÉ SUJETTE A SURTAXE SUR TERRAIN VAGUE NON DESSERVÉ													
1001	89133900	10510 BL GOUIN E						409							
2002		21 P40			21890	38400									
2002					20000	30000									
3001															
4201		M JEAN GUY FORTIER													
4601		10510 BL GOUIN EST H1C 191													
4202		MME DANIELLE DESJARDINS						BF							
1001	89134510	LOT BL GOUIN E						450							
2002		21 P41			IRR	IRR									
2004		21 P41			IRR	IRR									
2999															
3001															
4201		VILLE DE MONTRÉAL SERVICE DE LA GESTION IMMOBILIERE						VF							
4601		507 PLACE D'ARMES #300 H2Y 2#8													
1001	89135500	10433-32 BL GOUIN E						409							
2002		21 41	P1		7000	10000									
2002					IRR	IRR									
3001															
		MICROFICHE 157 G-09													

CERT. EFF. 11/1/86

CERT. EFF. 25/4/86

204-38913335
289137155

CODE	COMPTÉ	EMPLACEMENT - NOM, PROFESSION, RÉSIDENCE						CATEGORIE D'IMMEUBLE	SCOLAIRE		VALEUR EN DOLLARS			MUNICIPAL	REMARQUES
		DIV. CAD.	CADASTRE	SUBDIVISION	FRONT	PROFONDEUR	SUPERFICIE		TERR.	P. I. C.	TERRAIN	BÂTIMENT	TOTAL		
4204 4604	89135500	MME JACQUES FLAMENT (CLAIRE DEMARRE) 10430 BL GOUIN E HIC 1B1													
1001	89135700	10450-60 BL GOUIN E													
2002 2002		21 41 3 24450				IRR 20000					44,00000				
3001								2A	1 2B1	54500	55600	110100		T R 1	
4204 4604	89136800	MME ARTHUR DEMARRE (EVA PARE) 10450 BL GOUIN E HIC 1B1 <i>à 7116 Voir page 193-A</i>													
1001	89137000	10400 BL GOUIN E													
2002		21 P42									15,13700				
3001								2B	1 2B1	30600 26600	43200 36100	64400 56700		T R 1	
4201 4601		M JACQUES STE MARIE 10400 BL GOUIN E HIC 1B1													
1001	89137111	LOT BL GOUIN													
2002 2002		21 42 30				IRR 230.21 24564 32194 245.67 23448									
3001								7A	2 2B1	54600 55100	54600	55100		T R 1	
4201 4601		107783 CANADA INC 5810 COTE ST LUC RD #36 H3X 2G3													
6620		PROPRIETE SUJETTE A SURTAXE SUR TERRAIN VAGUE DESSERVI													
1001	89137113	LOT BL GOUIN													
2002 2002		21 42 32				30593 21752 34606 11762						63,43380			
3001								7A	2 2B1	67200		67200		TSV	
4201 4601		107783 CANADA INC 5810 COTE ST LUC RD #36 H3X 2G3 1550 CULST OC MARIANNEUVE #1111, H3G 1M9 (F122 #5771 ac 9/12/86)													
6630		PROPRIETE SUJETTE A SURTAXE SUR TERRAIN VAGUE NON DESSERVI													
1001	89137115	LOT BL GOUIN													
2002 2002		21 42 34				41431 21752 41302 21752						02,81370			

min 11160 3581

CERT. EFF. 100
1/10/86 27/10/86 101

Rede mar 89136100
21 1913710000

2999 8000
CERT. EFF. 107
2/12/86 03/12/86 107
Cernidin

ANNULÉ

ANNULÉ

CERT. EFF. 107
ANNULÉ

CODE	COMPTE	EMPLACEMENT - NOM, PROFESSION, RÉSIDENCE					CATEGORIE BÂTIMENT	SCOLAIRE		VALEUR EN DOLLARS			MUNICIPAL	REMARQUES	
		DIV. CAD.	CADASTRE	SUBDIVISION	FRONT	PROFONDEUR		SUPERFICIE	TERR. P. C.	TERRAIN	BÂTISSE	TOTAL			
1001	89136800	Lot Bl. Gouin E.													
2002	Amada	21	43	833-2	104.07	141.70	15,033.00								CERT. EFF. 401 31/10/86 27/10/86 401 Provient de 89137313
2002	10-10-86				110.17	156.69									
3001								7A	2B1	15,600		15,600	T VV		
4201		Société de Promotion Immobilière Prime Ltée					CF	2							
4601		4060 Ste-Catherine O. app. 750 Westmount, H3Z 2Z3													
6620		PROPRIETE SUJETTE A SURTAXE SUR TERRAIN VAGUE DESSERVI													
1001	89136900	Lot Bl. Gouin E.													
2002		21	42	30-2	137.14	141.70	19,633.00								CERT. EFF. 401 31/10/86 27/10/86 401 Provient de 89137111
2002					140.06	147.64									
3001								7A	2B1	20,900		20,900	T VV		
4201		107783 Canada Inc.					CF	2							
4601		5810 Côte St-Luc Rd. app. 36, H3X 2G3													
6620		PROPRIETE SUJETTE A SURTAXE SUR TERRAIN VAGUE DESSERVI													
1001	89137100	Lot Bl. Gouin E.													
2002		21	42	30-3	78.87	IRR	15,873.00								CERT. EFF. 401 31/10/86 27/10/86 401 Provient de 89137111
2002					93.67	166.37									
3001								7A	2B1	16,300		16,300	T VV		
4201		107783 Canada Inc.					CF	2							
4601		5810 Côte St-Luc Rd. app. 36, H3X 2G3													
6620		PROPRIETE SUJETTE A SURTAXE SUR TERRAIN VAGUE DESSERVI													
1001	89137116	Lot Bl. Ferras													
2002		21	42	34-1	413.81	108.76	41,395.00								CERT. EFF. 401 31/10/86 27/10/86 401 Provient de 89137115
2002					414.04	108.86									
3001								7A	2B1	55,900		55,900	T VV		
4201		107783 Canada Inc. 615 Bl. Dorchester O. #326 H3R 1P5					CF	2							
4601		5810 Côte St-Luc Rd. app. 36, H3X 2G3 (P1222 (11-11-90) # 5818													
6620		PROPRIETE SUJETTE A SURTAXE SUR TERRAIN VAGUE DESSERVI													

P193-A

89136800

IFI

4201 M. Rolland Daigneault
4601 10270 St. Louis E.
HIC 188

EST.	EXP.	?
11-12-46	1-10-46	1-15

CODE	COMPTE	EMPLACEMENT - NOM, PROFESSION, RESIDENCE						CATEGORIE BATIMENT	SCOLAIRE		VALEUR EN DOLLARS			MUNICIPAL	REMARQUES	
		DIV. CAD.	CADASTRE	SUBDIVISION	FRONT	PROFONDEUR	SUPERFICIE		CLASSE	TERR.	TERRAIN	BATISSE	TOTAL			
3801	89137115							7A	2	2B1	83900		83900	TSV		
4201		107783 CANADA INC						CF								
4601		5810 COTE ST LUC RD #36 H3X 2G3														CERT. EFF. CC 3/10/86 11/10/86 401
6620		PROPRIETE SUJETTE A SURTAXE SUR TERRAIN VAGUE DESSERVI														2000 sur 89137115 et 89497600
1501	89137120	LOT BL PERRAS						500								
2002		21 42	3		41186	40357							183,78500			
2602					37828	56903										
3001								7A	2	2B1	128600		128600	TSV		
4201		107783 CANADA INC						CF								
4601		5810 COTE ST LUC RD #36 H3X 2G3 1550 OUEST DE MAISONNEUVE #1111 H3G 1M9 (F1222 #5881 Ac 9/12/86)														
6630		PROPRIETE SUJETTE A SURTAXE SUR TERRAIN VAGUE NON DESSERVI														
1001	89137130	LOT RUE PROJETEE 42-4						500								
2002		21 42	5		37835	20000							75,70400			
2602					37864											
3001								7A	2	2B1	35700		35700	TSV		
4201		107783 CANADA INC						CF								
4601		5810 COTE ST LUC RD #36 H3X 2G3 1564 OUEST DE MAISONNEUVE #1111 H3G 1M9 (F1222 #5881 Ac 9/12/86)														
6630		PROPRIETE SUJETTE A SURTAXE SUR TERRAIN VAGUE NON DESSERVI														
1001	89137140	LOT RUE PROJETEE 42-6						500								
2002		21 42	7		37074	20000							75,78000			
2602					37904											
3001								7A	2	2B1	35700		35700	TSV		
4201		107783 CANADA INC						CF								
4601		5810 COTE ST LUC RD #36 H3X 2G3 1550 OUEST DE MAISONNEUVE #1111 H3G 1M9 (F1222 #5881 Ac 9/12/86)														
6630		PROPRIETE SUJETTE A SURTAXE SUR TERRAIN VAGUE NON DESSERVI														
1001	89137150	LOT RUE PROJETEE 42-8						500								
2002		21 42	9		37913	20000							61,95500			
2602					IRR	10000										
3001								7A	2	2B1	29300		29300	TSV		

CODE	COMPTE	EMPLACEMENT - NOM, PROFESSION, RÉSIDENCE						CATEGORIE DATUMENT	SCOLAIRE		VALEUR EN DOLLARS			MUNICIPAL	REMARQUES
		DIV. CAD.	CADASTRE	SUBDIVISION	FRONT	PROFONDEUR	SUPERFICIE		TERR. P. C.	TERRAIN	BÂTISSE	TOTAL			
4201 4601	89137150	107763 CANADA INC						CF							
		5010 COTE ST LUC RD #36 H3K 2G3 1550 OUEST DE MAISONNEUVE # 1111 H3G 1M9 (F1222 # 5281 AC 9/12/86)													
6630	89137155	PROPRIETE SUJETTE A SURTAXE SUR TERRAIN VAGUE NON DESSERVI													
		<i>voir page 145 A</i>													
1001	89137160	LOT RUE PROJETEE 42-12						4501							
2002	A Kellas	21 42 10		IRR	IRR	56,14300									
2002	25-4-86			49960	000										
3001								7A 60	2B1	37900		37900	TSV		
4201 4601		VILLE DE MONTRÉAL SERVICE DE LA GESTION IMMOBILIERE						9F							
		507 PLACE D'ARMES #300 H2Y 2W8													
6601		PARC													
6620		<i>Propriété sujette à surtaxe sur terrain vague desservi</i>													
1001	89137170	LOT RUE PROJETEE 42-11 ETC						4501							
2002		21 42 13		18540	IRR	127,05700									
2002				IRR											
3001								7A	2 2B1	60000		60000	TSV		
4201 4601		107783 CANADA INC						CF							
		5010 COTE ST LUC RD #36 H3K 2G3 1550 OUEST DE MAISONNEUVE # 1111 H3G 1M9 (F1222 # 5281 AC 9/12/86)													
6630		PROPRIETE SUJETTE A SURTAXE SUR TERRAIN VAGUE NON DESSERVI													
1001	89137180	LOT RUE PROJETEE 42-16						4501							
2002		21 42 15		18000	IRR	57,28200									
2002				32418											
3001								7A	2 2B1	27000		27000	TSV		
4201 4601		107783 CANADA INC						CF							
		5010 COTE ST LUC RD #36 H3K 2G3 1550 OUEST DE MAISONNEUVE # 1111 H3G 1M9 (F1222 # 5281 AC 9/12/86)													
6630		PROPRIETE SUJETTE A SURTAXE SUR TERRAIN VAGUE NON DESSERVI													
1001	89137185	LOT PROJETEE 42-16						4501							
2002		21 42 29		1184	1191	7000									
2002				000	1677										
3001								6B	2B1	100		100	EO6 204-3		
4203 4603		VILLE DE MONTRÉAL SERVICE DE LA GESTION IMMOBILIERE						9F							
		507 PLACE D'ARMES #300 H2Y 2W8													
6001		PARC													
		MICROFICHE 157 J-09													

VERSO

89137/60

CFM1

4201 109625 Canada Inc

4601 1550 Bl. de Maisonneuve #1111

H3G 1N2

CERT.	EFF.	
11/7/36	23/4/46	395
		je

1833
1127

11.3

12

13

14

11.3

12

13

14

11.3

11.3

11.3

11.3

11.3

11.3

CODE	COMPTE	EMPLACEMENT - NOM, PROFESSION, RÉSIDENCE					CATEGORIE BÂTIMENT	SCOLAIRE		VALEUR EN DOLLARS			MUNICIPAL *	REMARQUES	
		DIV. CAD.	CADASTRE	SUBDIVISION	FRONT	PROFONDEUR		SUPERFICIE	TERR. S. C.	TERRAIN	BÂTISSE	TOTAL			
1001	89137190	LOT RUE PROJETEE 42-16					(50)								
2002		21	42	17	28000	1191									
2002					41129	IRR									
3001							7A	2	2B1	21600		21600	TSV		
4201		107783 CANADA INC					CF	1							
4601		5015 COTE ST LUC RD #36 H3X 2G3 1550 OUEST DE MAISONNEUVE # 1111 H3G 1M9 (F122 # 5281 AC 9/12/86)													
6630		PROPRIETE SUJETTE A SURTAXE SUR TERRAIN VAGUE NON DESSERVI													
1001	89137210	LOT RUE PROJETEE 42-18					(50)								
2002		21	42	19	10397	IRR									
2002					600	16100									
3001							7A	2	2B1	3000		3000	TSV		
4201		107783 CANADA INC					CF	1							
4601		5015 COTE ST LUC RD #36 H3X 2G3 1550 OUEST DE MAISONNEUVE # 1111 H3G 1M9 (F122 # 5281 AC 9/12/86)													
6630		PROPRIETE SUJETTE A SURTAXE SUR TERRAIN VAGUE NON DESSERVI													
1001	89137220	LOT RUE PROJETEE 42-19					(50)								
2002		21	42	21	18000	IRR									
2002					23507										
3001							7A	2	2B1	24900		24900	TSV		
4201		107783 CANADA INC					CF	1							
4601		5015 COTE ST LUC RD #36 H3X 2G3 1550 OUEST DE MAISONNEUVE # 1111 H3G 1M9 (F122 # 5281 AC 9/12/86)													
6630		PROPRIETE SUJETTE A SURTAXE SUR TERRAIN VAGUE NON DESSERVI													
1001	89137230	LOT RUE PROJETEE 42-22					(50)								
2002		21	42	23	18000	IRR									
2002					36729										
3001							7A	2	2B1	23600		23600	TSV		
4201		107783 CANADA INC					CF	1							
4601		5015 COTE ST LUC RD #36 H3X 2G3 1550 OUEST DE MAISONNEUVE # 1111 H3G 1M9 (F122 # 5281 AC 9/12/86)													
6630		PROPRIETE SUJETTE A SURTAXE SUR TERRAIN VAGUE NON DESSERVI													
1001	89137240	LOT RUE PROJETEE 42-26					(50)								
2002		21	42	26	20783	22000									
2002					IRR	IRR									
		MICROFICHE 157 K-09													

CODE	COMPTE	EMPLACEMENT - NOM, PROFESSION, RÉSIDENCE						CATEGORIE BÂTIMENT	SCOLAIRE		VALEUR EN DOLLARS			MUNICIPAL	REMARQUES	
		DIV. CAD.	CADASTRE	SUBDIVISION	FRONT	PROFONDEUR	SUPERFICIE		P.	C.	TERRAIN	BÂTISSE	TOTAL			
3101	89137240							7A	2	2B1	26700		26700	TSV		
4201		107783 CANADA INC						CF								
4601		5015 COTE ST LUC RD #36 H3X 2G3 1550 DE MAISONNEUVE O # 1111 H3G 1A9 (F1222 H 5285 R09/12/86)														
6630		PROPRIETE SUJETTE A SURTAXE SUR TERRAIN VAGUE NON DESSERVI														
1001	89137250	LOT 8L MAURICE DUPLESSIS						4501								
2002		21	42	27	38298	38819	148,37100									
2002					38189											
3001								7A	2	2B1	70100		70100	TSV		
4201		107783 CANADA INC						CF								
4601		5015 COTE ST LUC RD #36 H3X 2G3 1550 DE MAISONNEUVE O # 1111 H3G 1A9 (F1222 H 5285 R09/12/86)														
6630		PROPRIETE SUJETTE A SURTAXE SUR TERRAIN VAGUE NON DESSERVI														
1001	89137260	LOT 8L MAURICE DUPLESSIS						4501								
2002		21	42	28	38278	41742	188,38000									
2002					41138	56509										
3001								7A	2	2B1	127700		127700	TSV		
4201		107783 CANADA INC						CF								
4601		5015 COTE ST LUC RD #36 H3X 2G3 1550 DE MAISONNEUVE O # 1111 H3G 1A9 (F1222 H 5285 R09/12/86)														
6630		PROPRIETE SUJETTE A SURTAXE SUR TERRAIN VAGUE NON DESSERVI														
1001	89137311	LOT 8L PERRAS						4501								
2002		21	43	831	10013	14244	14,685.00									
2002					10298	11637	14,685.00									
3001					103.02			7A	2	2B1	11100		11100	TSV		
4201		SOCIETE DE PROMOTION IMMOBILIERE PRIME LEE						C								
4601		4260 STE CATHERINE O #750 WESTMOUNT H3Z 2Z3														
6630		PROPRIETE SUJETTE A SURTAXE SUR TERRAIN VAGUE NON DESSERVI														
1001	89157313	LOT 8L PERRAS						4501								
2002		21	43	833	22821	188	39160.00									
2002					24558	29564	39,179.69									
3001					104.58	245.67		7A	2	2B1	30800		30800	TSV		

CERT.	EFF.	107
9/9/86	53/7/86	95

Correction

ANNULÉ

CERT.	EFF.	106
9/9/86	27/7/86	901

Porté par 84136500

et 99998100

CERT.	EFF.	107
9/9/86	53/7/86	95

Correction

CODE	CUMULÉ	EMPLACEMENT - NOM, PROFESSION, RESIDENCE						CATEGORIE BÂTIMENT	SCOLAIRE		VALEUR EN DOLLARS			MUNICIPAL *	REMARQUES	
		DIV. CAD.	CADASTRE	SUBDIVISION	FRONT	PROFONDEUR	SUPERFICIE		TERR. P.I.C.	TERRAIN	BÂTISSE	TOTAL				
4201	89137313	SOCIÉTÉ DE PROMOTION IMMOBILIÈRE PRIME L.TÉE						C	2							
4601		4060 STE CATHERINE O #750 WESTMOUNT H3Z 2Z3														
6620		PROPRIÉTÉ SUJETTE À SURTAXE SUR TERRAIN VAGUE NON DESSERVI														
1001	89137315	LOT BL PERRAS						7501								
2002		21 43	835		40563	21982					87,16900					
2502					42176	21752										
3001								7A	2	2B1	45800		45800	TSV		
4201		SOCIÉTÉ DE PROMOTION IMMOBILIÈRE PRIME L.TÉE						C	2							
4601		4060 STE CATHERINE O #750 WESTMOUNT H3Z 2Z3														
6620		PROPRIÉTÉ SUJETTE À SURTAXE SUR TERRAIN VAGUE NON DESSERVI														
1001	89137317	LOT BL PERRAS						7501								
2002		21 43	837		9534	25191					20,62433					
2502					7756	20188										
3001								7A	2	2B1	20100		20100	TSV		
4201		SOCIÉTÉ DE PROMOTION IMMOBILIÈRE PRIME L.TÉE						C	2							
4601		4060 STE CATHERINE O #750 WESTMOUNT H3Z 2Z3														
6620		PROPRIÉTÉ SUJETTE À SURTAXE SUR TERRAIN VAGUE DESSERVI														
1001	89137318	LOT BL PERRAS						7501								
2002		21 43	838		29383	21509					55,15393					
2502					25863	21752										
3001								7A	2	2B1	56600		56600	TSV		
4201		SOCIÉTÉ DE PROMOTION IMMOBILIÈRE PRIME L.TÉE						C	2							
4601		4060 STE CATHERINE O #750 WESTMOUNT H3Z 2Z3														
6620		PROPRIÉTÉ SUJETTE À SURTAXE SUR TERRAIN VAGUE DESSERVI														
	89137316	19 Voir page 191-A														
1001	89137320	LOT BL PERRAS						7501								
2002	89137322	21 43	831		28278	40358					89,87000					
2502	29-12-86				IRR	27995										
3001								7A	2	2B1	71100		71100	TSV		
4201		SOCIÉTÉ DE PROMOTION IMMOBILIÈRE PRIME L.TÉE						C	2							
4601		4060 STE CATHERINE O #750 WESTMOUNT H3Z 2Z3														
6620		PROPRIÉTÉ SUJETTE À SURTAXE SUR TERRAIN VAGUE NON DESSERVI														

89137320

CFN2

4201 Centre Commercial des Prairies Inc
4401 4400 St Catherine O.F.750 USTRAUMT
H3Z 2Z3

CERT.	DIE.	28
19/12/89	9/15/89	28

CODE	COMPTE	EMPLACEMENT - NOM, PROFESSION, RESIDENCE					CATEGORIE BÂTIMENT	SCOLAIRE		VALEUR EN DOLLARS			MUNICIPAL *	REMARQUES	
		DIV. CAD.	CADASTRE	SUBDIVISION	FRONT	PROFONDEUR		SUPERFICIE	TERP. P. C.	TERRAIN	BÂTISSE	TOTAL			
1001	89137316	Lot Bl. Ferras													
2002		21	43	837-1	95.34	112.14					9,533.00				
3001															
4201		Société de Promotion Immobilière Prime Ltée					CF	2							
4601		4060 Ste-Catherine O. app. 750 Westmount, H3Z 2Z3													
6620		PROPRIETE SUJETTE A SURTAXE SUR TERRAIN VAGUE DESSERVI													
1001	89137319	Lot Bl. Ferras													
2002		21	43	838-1	283.83	112.14					27,984.00				
2002					275.82	108.76									
3001															
4201		Société de Promotion Immobilière Prime Ltée					CF	2							
4601		4060 Ste-Catherine O. app. 750 Westmount, H3Z 2Z3													
6620		PROPRIETE SUJETTE A SURTAXE SUR TERRAIN VAGUE DESSERVI													
							7A	2B1	12,000		12,000		T VV		
							7A	2B1	37,800		37,800		T VV		

CERT.	EFF.	
3/10/86	27/1/86	401

Provient de
89137317

CERT.	EFF.	
3/10/86	27/1/86	401

Provient de
89137318

CODE	COMPTÉ	EMPLACEMENT - NOM, PROFESSION, RÉSIDENCE						CATEGORIE BÂTIMENT	SCOLAIRE		VALEUR EN DOLLARS			MUNICIPAL	REMARQUES	
		SM. CAD	CADASTRE	SUBDIVISION	FPONT	PROFONDEUR	SUPERFICIE		TERR. P. I. C.	TERRAIN	BÂTISSÉ	TOTAL				
1001	89137330	LOT RUE PROJETEE 43-802						4500								
2002		21 43	803		21279	IRR	19,04400									
2002					22575											
3001								7A	2	2B1	15900		15900	TSV		
4201		2171-2649 QUEBEC INC														
4601		13000 SHERBROOKE E #302 H1A 3R2														
6630		PROPRIETE SUJETTE A SURTAXE SUR TERRAIN VAGUE NON DESSERVI														
1001	89137340	LOT RUE PROJETEE 43-806						4500								
2002		21 43	P809		18000	IRR	120,86300									
2002					9000											
3001								7A	2	2B1	57200		57200	TSV		
4201		104625 CANADA INC														
4601		1550 OUEST DE MAISONNEUVE #1111 H3G 1N2														
6630		PROPRIETE SUJETTE A SURTAXE SUR TERRAIN VAGUE NON DESSERVI														
1001	89137350	LOT RUE PROJETEE 43-802						4500								
2002		21 43	P809		33750	10000	39,70000									
2002					34750	IRR										
3001								7A	2	2B1	16400		16400	TSV		
4201		SOCIETE DE PROMOTION IMMOBILIERE PRIME LTEE														
4601		4060 STE CATHERINE O #750 WESTMOUNT H3Z 2Z3														
6630		PROPRIETE SUJETTE A SURTAXE SUR TERRAIN VAGUE NON DESSERVI														
1001	89137360	LOT RUE PROJETEE 43-807						4500								
2002		21 43	808		25000	350	74400									
2002						384										
3001								7A	2	2B1	500		500	TSV		
4201		104625 CANADA INC														
4601		1550 OUEST DE MAISONNEUVE #1111 H3G 1N2														
6630		PROPRIETE SUJETTE A SURTAXE SUR TERRAIN VAGUE NON DESSERVI														
1001	89137370	LOT RUE PROJETEE						4500								
2002		21 43	811		20000	427	68000									
2002						453										

CODE	COMPTÉ	EMPLACEMENT - NOM PROFESSION. RÉSIDENCE						CATEGORIE RATIFIÉE	SCOLAIRE		VALEUR EN DOLLARS			MUNICIPAL *	REMARQUES	
		DIV. CAD	CADASTRE	SUBDIVISION	FRONT	PROFONDEUR	SUPERFICIE		TERR.	P. C.	TERRAIN	BÂTISSE	TOTAL			
3001	89137370							7A	2	281	500		500	TSV		
4201		104625 CANADA INC						CF	1							
4601		1550 OUEST DE MAISONNEUVE #1111 H3G 1N2														
6630		PROPRIÉTÉ SUJETTE A SURTAXE SUR TERRAIN VAGUE NON DESSERVI														
1001	89137380	LOT RUE PROJETEE 43-602														
2002		21 43	805		15295	IRR					12,59000					
2002					16296	7687										
3001		OVERSO														
4201		SOCIÉTÉ DE PROMOTION IMMOBILIÈRE PRIME LTÉE						C	2							
4601		4060 STE CATHERINE O #750 WESTMOUNT H3Z 2Z3														
6630		PROPRIÉTÉ SUJETTE A SURTAXE SUR TERRAIN VAGUE DESSERVI														
1001	89137390	LOT RUE PROJETEE 43-802														
2002		21 43	814		82422	7687					61,35000					
2002					83383	IRR										
3001		ANNULÉ														
4201		2171-2849 QUEBEC INC						C	1							
4601		13000 SHERBROOKE E #302 H1A 3B2														
6630		PROPRIÉTÉ SUJETTE A SURTAXE SUR TERRAIN VAGUE NON DESSERVI														
1001	89137400	LOT RUE PROJETEE														
2002		21 43	813		IRR	459					72300					
2002					17713	800										
3001								7A	2	281	500		500	TSV		
4201		104625 CANADA INC						CF	1							
4601		1550 OUEST DE MAISONNEUVE #1111 H3G 1N2														
6630		PROPRIÉTÉ SUJETTE A SURTAXE SUR TERRAIN VAGUE NON DESSERVI														
1001	89137410	LOT RUE PROJETEE 43-812														
2002		21 43	815		18000	IRR					115,99000					
2002					32418											
3001								7A	2	281	54600		54600	TSV		
		MICROFICHE 157 0-09														

CERT. 1986
172/86/1786 372
annulé & porte sur
87438780 & 8940

89137280

9FE1

4201 Jule de Montreal - Service de la
gestion immobiliere
4601 507 R. d'Annes # 300 Montreal Hayatob

CERT.	EFF.
1980	11/18/80

COEFF	COMPTE	EMPLACEMENT - NOM, PROFESSION, RESIDENCE					CATEGORIE BÂTIMENT	SCOLAIRE		VALEUR EN DOLLARS			MUNICIPAL	REMARQUES	
		DIV CAD	CADASTRE	SUBDIVISION	FRONT	PROFONDEUR		SUPERFICIE	TERR F.C.	TERRAIN	BÂTISSE	TOTAL			
4201 4601 6630	89137410	SOCIÉTÉ DE PROMOTION IMMOBILIÈRE PRIME LTÉE 4060 STE CATHERINE O #750 WESTMOUNT H3Z 2Z3					C	2							
		PROPRIÉTÉ SUJETTE À SURTAXE SUR TERRAIN VAGUE NON DESSERVI													
1001 2002 2002	89137420	LOT RUE PROJÉTÉE 43-802						1500							
		21 43	819		43907	8819					80,42800				
					IRR	IRR									
3001							7A	2	281	36000		38000	TSV		
4201 4601 6630		SOCIÉTÉ DE PROMOTION IMMOBILIÈRE PRIME LTÉE 4060 STE CATHERINE O #750 WESTMOUNT H3Z 2Z3					C	2							
		PROPRIÉTÉ SUJETTE À SURTAXE SUR TERRAIN VAGUE NON DESSERVI													
1001 2002 2002	89137430	LOT RUE PROJÉTÉE 43-822						1500							
		21 43	821		IRR	20000					82,84000				
					IRR	16100									
3001							7A	2	281	39200		39200	TSV		
4201 4601 6630		SOCIÉTÉ DE PROMOTION IMMOBILIÈRE PRIME LTÉE 4060 STE CATHERINE O #750 WESTMOUNT H3Z 2Z3					C	2							
		PROPRIÉTÉ SUJETTE À SURTAXE SUR TERRAIN VAGUE NON DESSERVI													
1001 2002 2002	89137440	LOT RUE PROJÉTÉE 43-824						1500							
		21 43	823		38881	20000					78,59500				
					IRR	23510									
3001							7A	2	281	37200		37200	TSV		
4201 4601 6630		SOCIÉTÉ DE PROMOTION IMMOBILIÈRE PRIME LTÉE 4060 STE CATHERINE O #750 WESTMOUNT H3Z 2Z3					C	2							
		PROPRIÉTÉ SUJETTE À SURTAXE SUR TERRAIN VAGUE NON DESSERVI													
1001 2002 2002	89137450	LOT RUE PROJÉTÉE 43 828						1500							
		21 43	827		29265	IRR					66,45100				
					29205	22000									
3001							7A	2	281	31500		31500	TSV		
4201 4601 6630		SOCIÉTÉ DE PROMOTION IMMOBILIÈRE PRIME LTÉE 4060 STE CATHERINE O #750 WESTMOUNT H3Z 2Z3					C	2							
		PROPRIÉTÉ SUJETTE À SURTAXE SUR TERRAIN VAGUE NON DESSERVI													

CODE	COMPTÉ	EMPLACEMENT - NOM, PROFESSION, RESIDENCE						C	C	C	C	C	C	C	C	C	C	C	C	C	C	REMARQUES		
		D.V. CAD.	CADASTRE	SUBDIVISION	FRONT	PROFONDEUR	SUPERFICIE																CATÉGORIE BÂTIMENT	SCOLAIRE
1001	89137460	LOT RUE PROJÉTÉE 43-826																						
2002		21 43	825		64426	IRR	17,91700																	
2002					66424																			
3001																								
4201		SOCIÉTÉ DE PROMOTION IMMOBILIÈRE PRIME L.TÉE						C																
4601		4060 STE CATHERINE O #750 WESTMOUNT H3Z 2Z3																						
6630		PROPRIÉTÉ SUJETTE A SURTAXE SUR TERRAIN VAGUE NON DESSERVÉ																						
1001	89137470	LOT BL MAURICE DUPLESSIS																						
2002		21 43	829		29324	IRR	117,51900																	
2002					29271	38820																		
3001																								
4201		SOCIÉTÉ DE PROMOTION IMMOBILIÈRE PRIME L.TÉE						C																
4601		4060 STE CATHERINE O #750 WESTMOUNT H3Z 2Z3																						
6630		PROPRIÉTÉ SUJETTE A SURTAXE SUR TERRAIN VAGUE NON DESSERVÉ																						
1001	89137480	LOT BL MAURICE DUPLESSIS																						
2002		21 43	833		38284	56510	243,16600																	
2002					40587	71086																		
3001																								
4201		SOCIÉTÉ DE PROMOTION IMMOBILIÈRE PRIME L.TÉE						C																
4601		4060 STE CATHERINE O #750 WESTMOUNT H3Z 2Z3																						
6630		PROPRIÉTÉ SUJETTE A SURTAXE SUR TERRAIN VAGUE NON DESSERVÉ																						
1001	89138450	10330 BL GOUIN E																						
2002		21 43	798		13045	16000	21,04300																	
2002					13852	17481																		
2004		21 43	P489	R	3500	17481	4,65000																	
2004						16800																		
2999							25,69300																	
3001																								
4201		MME MONIQUE ASSELIN-TREMBLAY						ZF																
4601		10330 BL GOUIN E H1C 1B1																						
1001	89138475	LOT BL GOUIN E																						

CODE	COMTE	EMPLACEMENT - NOM, PROFESSION, RESIDENCE						CATEGORIE BÂTIMENT	SCOLAIRE			VALEUR EN DOLLARS			MUNICIPAL *	REMARQUES
		DIV. CAD.	CADASTRE	SUBDIVISION	FRONT	PROFONDEUR	SUPERFICIE		TERR. P.C.	TERRAIN	BÂTISSE	TOTAL				
2002 2002 2004 2999	89138475	21 43	P489	R	2800	16800	4,34000									
3001																
4201 4601																
6620																
1001	89138500	10300-12	BL GOUIN E													
2002 2002 2004 2004 2006 2006 2008 2008 2999		21 43			2500	13500	3,31700									
3001																
4212 4612																
1001	89139100	LOT 5650	GOUIN EST													
2002 2002	A-157192 6-1-86	21 44	P1041		90.00 15500 12800	138.97 12700 14500	10,372.00 18,710.00									
3001																
4201 4601																
6620																
1001	89139300	BL GOUIN E														
2002 2004 2999		21 44	29		2600	12010	3,12500									
3001		21 44	28		2600	11820	3,07500									
4201 4601																
6620																

89139100

CFDI

4301 Section Nouvelle Académ. Tru
4601 10270 Bl. Gouin E HIC 181

ANNULÉ

131215151485 358

89139300

CFDI

4301 Section Nouvelle Académ. Tru
4601 10270 Bl. Gouin E HIC 181

131215151485 358

CODE	COMPTE	EMPLACEMENT - NOM, PROFESSION, RÉSIDENCE					CATEGORIE BÂTIMENT	SCOLAIRE		VALEUR EN DOLLARS			MUNICIPAL	REMARQUES	
		DIV. CAD.	CADASTRE	SUBDIVISION	FRONT	PROFONDEUR		SUPERFICIE	TERR. P.	TERR. C.	TERRAIN	BÂTISSE			TOTAL
1001	89139000	Lot Bl. Gouin													
2002		21	44	P1041	60.00	145.90									
2002						138.97									
3001															
4201		M. Richard Joubert													
4601		12555 70e avenue H1C 1L3													
6620		Propriété sujette à surtaxe sur terrain vague desservi													
	89139120	*9120 Voir page 203-B													
							7A	2	BI	13200.		13200.			

2186 11186 269
Prov. de
89139100

correction

TSV	INT	CFR	28
27/87	1/186		

CODE	COMPTE	EMPLACEMENT - NOM, PROFESSION, RÉSIDENCE					CATEGORIE BÂTIMENT	SCOLAIRE		VALEUR EN DOLLARS			MUNICIPAL	REMARQUES		
		DIV. CAD.	CADASTRE	SUBDIVISION	FRONT	PROFONDEUR		SUPERFICIE	TERR. P. C.	TERRAIN	BÂTISSE	TOTAL				
1001	89139120	Lot Bl. Gouin E.														
2002		21	44	P1041	89.67	128.34	9,932.00								CERT. EFF. 26/3/86 6/1/86 374 Provient de 89139100	
2002					70.30	125.70										
3001								7B	2B1	11,500		11,500			CERT. EFF. 31 TSV 13/1/87 4/1/86 82	
4201		Mlle Sylvie Daigneault					3F									
4601		10,270 Bl. Gouin E., H1C 1B1														
6620		PROPRIETE SUJETTE A SURTAXE SUR TERRAIN VAGUE DESSERVI														
1001	89139130	Lot Bl. Arr. Gouin E.														
2002		21	44	P1041	70.30	10.63	440.00								CERT. EFF. 26/3/86 6/1/86 274 Provient de 89139100	
3001								7B	2B1	200		200			CERT. EFF. 410 TSV 1/1/80 1/1/80 92	
4201		Gestion Lucille Asselin Inc.					OF									
4601		10,270 Bl. Gouin E., H1C 1B1														CERT. EFF. 36 TSV 13/1/87 6/1/86 82
6630		PROPRIETE SUJETTE A SURTAXE SUR TERRAIN VAGUE NON DESSERVI														

P 205-12

CODE	COMPTÉ	EMPLACEMENT - NOM, PROFESSION, RÉSIDENCE					CATEGORIE BÂTIMENT	SCOLAIRE		VALEUR EN DOLLARS			MUNICIPAL #	REMARQUES	
		DIV. CAD.	CADASTRE	SUBDIVISION	FRONT	PROFONDEUR		SUPERFICIE	TERR. P. C.	TERRAIN	BÂTISSÉ	TOTAL			
1001	89139500	LOT BLVD GOUIN EST					809								
2002		21 44	27		2500	12200					3,02500				
2002						12000									
2004		21 44	26		2500	12000					2,97500				
2004						11800									
2006		21 44	25		2500	11800					2,92500				
2006						11600									
2999											8,92500				
3001		VERSUS					78	2	281		13800		13800	TSV 13/18 11/88 31	
4201		PREMIERE ET FILS INC													
4601		6210 AV PAPINEAU H2G 2P9													
6620		PROPRIETE SUJETTE A SURTAXE SUR TERRAIN VAGUE DESSERVI													
1001	89139700	LOT 6L GOUIN E					809								
2002		21 44	22		2700	10000					2,70000				
2004		21 44	23		2700	10000					2,70000				
2006		21 44	24		4500	10000					4,39100				
2006					IRR	IRR									
2006		21 44	20		4000	10300					3,63100				
2008					IRR	IRR									
2010		21 44	21		4600	10300					5,66000				
2010					4000	10300									
2999											19,28200				
3001		VERSUS					78	1	281		33400		33400	TSV 13/18 11/88 31	
4201		HOLLAND DAIGNEAULT													
4601		10270 E BL GOUIN H1C 1B1													
6620		PROPRIETE SUJETTE A SURTAXE SUR TERRAIN VAGUE DESSERVI													
7001		INTERSECTION 49-19													
	89139800	MIC page 204A													
	89139900	MIC page 204B													
1001	89140000	10270 BL GOUIN E					809								
2002		21 44	5		IRR	IRR					3,02700				
2002					2800	10900									
2004		21 44	24		2722	10900					2,86200				
2004					2800	IRR									
2006		21 44	P1		IRR	3053					1,60900				
2006					5837	IRR									
2006		21 44	P19		1919	1919					8400				
2008					000	IRR									
2999											7,58200				
3001		VERSUS					2A	1	281		10600		70100	80700 3 5 1	
4211		MME ROLAND DAIGNEAULT (LUCILLE ASSELIN)													
4611		10270 BL GOUIN E H1C 1B1													

89139500

CFM1

4301 Canton Lavelle Avenue Inc.
4601 10270 St. Jean E. HIC 181

10/10/85 10/10/85 250

99139700

CFM2

4301 Canton Lavelle Avenue Inc.
4601 10270 St. Jean E. HIC 181

DEPT. 375
12/31/85 12/31/85 375

RÔLE D'ÉVALUATION DES IMMEUBLES POUR L'EXERCICE FINANCIER

REVENUE EVALUATION

CODE	COUPE	EMPLACEMENT - NOM, PROFESSION, RÉSIDENCE					CATEGORIE BÂTIMENT	VALEUR EN DOLLARS				MUNICIPAL	REMARQUES	
		EN 247	CADASTRE	SURVEILLON	FRONT	PROFONDEUR		SURFACE	TERR E. C.	TERRAIN	BÂTISSE			TOTAL
1001	89139800	Lot bl. Gouin Est												
2002	<i>A 16 2984</i>	21	44	P19	1171	1991				2700				
2002	<i>2-4-26</i>				000	1171								
2004		21	44	P1	6965	3005				2,49700				
2004					6681	IRR								
2999										2,52400				
3001							<i>71</i> 68	2B1	3,600		3,600	<i>E-06</i>	204-3	
4201		Ville de Montréal Service de la Gestion Immobilière					9F							Prov. du dom.
4601		507 Place d'Armes, app. 300 H2Y 2W8												public
6670		<i>Propriété sujette à partage sur terrain vague pérenne</i>												

CERT. EFF. 299
24/01/0186

CERT. EFF. 31
17/01/0186

89139800

IFIL

1001 M. Rolland Desjardins
1001 10270 St. Louis E. H.R. 181.

CEMZ	SP	381
20/6/80	2/1/80	

AB320

CODE	COMpte	EMPLACEMENT NOM, PROFESSION, RÉSIDENCE					CATEGORIE BÂTIMENT	SCOLAIRE		VALEUR EN DOLLARS			MUNICIPAL	REMARQUES	
		DIV. CAD.	CADASTRE	SUBDIVISION	FRONT	PROFONDEUR		SUPERFICIE	TERR. P. C.	TERRAIN	BÂTISSE	TOTAL			
1001	89139900	Lot Bl Gouin E													
2002		21	44	Pl	103.12	IRR.	2,267.00								
2002					72.08										
2004		21	44	Pl9	72.08	200.46	15,051.00								
2004					IRR.	272.96									
2006		21	44	P30	0.00	22.50	129.00								
2006					22.74	25.26									
2999							17,447.00								
3001															
4201		La Ville de Montréal - Service de la gestion immobilière													
4601		507 Place d'Armes #507 H2Y 2W8													
								6B	2 Bl	25,100.		25,100.	E 06	204-3	

CERT. C.F.F.
9/11/86 15/12/86
Prov. du domaine public

CODE	COMPTE	EMPLACEMENT - NOM, PROFESSION, RESIDENCE						CATEGORIE BÂTIMENT	SCOLAIRE		VALEUR EN DOLLARS			MUNICIPAL	REMARQUES
		DIV. CAD.	CADASTRE	SUBDIVISION	FRONT	PROFONDEUR	SUPERFICIE		TERR.	P. C.	TERRAIN	BÂTISSE	TOTAL		
1001	89140200	10260 BL GOVIN E						1093							
2002	A-14694 12-7-86	21 44	P1068		5901	13543	7,15300								
2002					5119	12613									
2003		21 44	P1		006	3053	1100								
2003					078	3071									
2005		21 44	P4		078	10600									
2005				300	10475										
2999						7,27000									
3001							2A	1 281	10500	81500	92000	T R			
4202		M ROLLAND DAIGNEAULT						IF							
4602		10270 BL GOVIN E HIC 181 VERSO													
1001	89140240	10250 BL GOVIN E						1093							
2002		21 44	1067		6791	12575	7,99500								
2002					6509	11552									
2004		21 44	P1068		171	12576	34600								
2004					380	12613									
2999						8,34100									
3001							2A	1 281	12600	79400	92000	T R			
4201		MME JACQUELINE LABERGE-CYR						2F							
4601		7094 PIERRE GADOTS HIC 249 10250 BL GOVIN E. HIC 181 F1222 = 5412 30-26-86													
1001	89140250	LOT ARR BL GOVIN E						1081							
2002		21 P44			6510	10707	6,82300								
2002					6289	10653									
3001							78	1 281	6100		6100	TVV			
4201		MME SYLVIE DAIGNEAULT						3F							
4601		10270 BL GOVIN HIC 181													
6630		PROPRIETE SUJETTE A SURTAXE SUR TERRAIN VAGUE NON DESSERVI													
1001	89140600	LOT ARR BL GOVIN						1081							
2002		21 P44			13253	16236	21,72000								
2002					13939	15965									
3001							78	1 281	16700		16700	TVV			
4201		M YVON GOVIN						IF							
4601		12780 AUGUSTE LAURENT HIC 385													
4202		M PIERRE BEDARD						IF							
4602		10390 PELLETIER MONTREAL NORD HIC 383													
6620		PROPRIETE SUJETTE A SURTAXE SUR TERRAIN VAGUE DESSERVI													

89140250

3811

4301 Hill Jacqueline Gaborge

4601 10250 O.E. Gouin HIC 181

10-11-82 10-23-82 11/1

89140200

1811

4201 M. Yon-Guy Valliere

4601 10250 O.E. Gouin E. HIC 181

10-11-82 10-23-82 11/1

CODE	COMPTÉ	EMPLACEMENT - NOM, PROFESSION, RÉSIDENCE					CATEGORIE D'IMMEUBLE	SCOLAIRE		VALEUR EN DOLLARS			MUNICIPAL	REMARQUES	
		DIV. CAD.	CADASTRE	SUBDIVISION	FRONT	PROFONDEUR		SUPERFICIE	TERR. P. C.	TERRAIN	BÂTISSE	TOTAL			
1001	89140610	LOT RUE PROJETEE 44 1040-2					7501								CERT. EFF. 1/12/86 1/1/86 372 Compte pôle 87438170 à 87438250
2002		21 44	1040-1	IRR	6670	9,20700									
2002					11100	10216									
2004		21 44	P1345		16683	10271				16,08100					
2999						25,28800									
3001							7A	2	2B1	12000		12000	TSV		
4201		TRICOT ROMA LTEE													
4601		1390 SHERBROOKE O #17 H3G 1J9													
6630		PROPRIETE SUJETTE A SURTAXE SUR TERRAIN VAGUE NON DESSERVI													
1001	89140620	LOT RUE PROJETEE 44 1040-2					7501								
2002		21 44	1040-3		11663	12379				16,08200					
2002					11227	16301									
3001							6B								
3001							7A	2	2B1	7500		7500	TSV		
4201		TRICOT ROMA LTEE													
4601		1395 SHERBROOKE O #17 H3G 1J9													
6001		PARC													
6630		PROPRIETE SUJETTE A SURTAXE SUR TERRAIN VAGUE NON DESSERVI													
1001	89140630	LOT RUE PROJETEE 44 1040-5					7501								
2002		21 44	1040-4		6000	IRR				69,82200					
2002					11227	83383									
3001							7A	2	2B1	30600		30600	TSV		
4201		TRICOT ROMA LTEE													
4601		1390 SHERBROOKE O #17 H3G 1J9													
6630		PROPRIETE SUJETTE A SURTAXE SUR TERRAIN VAGUE NON DESSERVI													
1001	89140640	LOT RUE PROJETEE 44 1040-5					7501								
2002		21 44	1040-6		6000	33300				16,48100					
2002					13169	21630									
3001							7A	2	2B1	7800		7800	TSV		
4201		TRICOT ROMA LTEE													
4601		1390 SHERBROOKE O #17 H3G 1J9													
6630		PROPRIETE SUJETTE A SURTAXE SUR TERRAIN VAGUE NON DESSERVI													
1001	89140650	LOT RUE PROJETEE 44 1040-9					7501								
		MICROFICHE 157 F-10													

ANNULÉ

②

Vill de Montreal Service de la Gestion Immobilière
507 Pl. D'Armes #300
H2Y 2W8

VERSO

ANNULÉ

VERSO

89140630

CFN1

4201 3171-2849 Quebec Ave
 4601 1205 30 ~~Traverse~~ H3G 2A2
 1300 Sherbrooke E H1A 3W2
 F1222 (282-80) V3 5138

REF.	SEC.	DATE
211185	12/104	358

89140640

CFN1

4201 Truesdell Row Linc
 4601 1390 Sherbrooke O #17 H3G 1N9

3A11

4202 Meté Nour Belar
 4602 3510 De La montagne #44 H3G 2A6

CERT.	SEC.	DATE
7286	11/185	366

CODE	COMPTÉ	EMPLACEMENT - NOM, PROFESSION, RESIDENCE						CATEGORIE BÂTIMENT	SCOLAIRE		VALEUR EN DOLLARS			MUNICIPAL	REMARQUES
		QU. CAD.	CADASTRE	SUBDIVISION	FRONT	PROFONDEUR	SUPERFICIE		TERR. P. C.	TERRAIN	BÂTISSÉ	TOTAL			
2002 2002	89140650	21 44	1040-8	IRR	11676	1,51100									
3001					3445	7625									
					VERSO			7A	2 2B1	800		800	TSV		
4201 4601				TRICOT ROMA LTEE											
					1395 SHERBROOKE 0 #17	H36 1J9									
6630					PROPRIETE SUJETTE A SURTAXE SUR TERRAIN VAGUE NON DESSERVI										
1001	89140660				LOT RUE PROJETEE 44 1040-9										
2002		21 44	1040-10		6000	20000									
3001					VERSO			7A	2 2B1	5700		5700	TSV		
4201 4601				TRICOT ROMA LTEE											
					1395 SHERBROOKE 0 #17	H36 1J9									
6630					PROPRIETE SUJETTE A SURTAXE SUR TERRAIN VAGUE NON DESSERVI										
1001	89140670				LOT RUE PROJETEE 44 1040-11										
2002		21 44	1040-12		6000	20000									
3001					VERSO			7A	2 2B1	5700		5700	TSV		
4201 4601				TRICOT ROMA LTEE											
					1395 SHERBROOKE 0 #17	H36 1J9									
6630					PROPRIETE SUJETTE A SURTAXE SUR TERRAIN VAGUE NON DESSERVI										
1001	89140680				LOT RUE PROJETEE 44 1040-13										
2002		21 44	1040-14		6000	66424									
3001					VERSO			7A	2 2B1	18800		18800	TSV		
4201 4601				TRICOT ROMA LTEE											
					1395 SHERBROOKE 0 #17	H36 1J9									
6630					PROPRIETE SUJETTE A SURTAXE SUR TERRAIN VAGUE NON DESSERVI										
	89140700				voir page 207-B										
1001	89140710				LOT DE TERRAIN										
2002 2002		21 44	1044		250430	12651									
3001					ANNULÉ										
					ERR	33442									
					ANNULÉ			7A	2 2B1	134000		134000	TSV		
	89140711				voir page 207-A										
					MICROFICHE 157 G-10										

CERT. EFF. 60
 8/10/86 40
 Pour Suis 89140711
 et 89997900

89140650

CFNI

4201 Tricot Roma Ltee
4601 1390 Sherbrooke O #17 H3G 1J9

3A11

4202 Mlle Nora Goba
4602 3510 De la Montagne #44 H3G 2A6

CERT.	EFF.	366
1-2-86	1-11-85	

89140670

CFNI

4201 Tricot Roma Ltee
4601 1390 Sherbrooke O #17 H3G 1J9

3A11

4202 Mlle Nora Goba
4602 3510 De la Montagne #44 H3G 2A6

CERT.	EFF.	366
1-2-86	1-11-85	

89140660

CFNI

4201 Tricot Roma Ltee
4601 1390 Sherbrooke O #17 H3G 1J9

3A11

4202 Mlle Nora Goba
4602 3510 De la Montagne #44 H3G 2A6

CERT.	EFF.	366
1-2-86	1-11-85	

89140680

CFNI

4201 Tricot Roma Ltee
4601 1390 Sherbrooke O #17 H3G 1J9
4602 St. Catharines O #750 H3Z 2Z3
(1002#5545#9151#110)

3A11

4202 Mlle Nora Goba
4602 3510 De la Montagne #44 H3G 2A6

CERT.	EFF.	366
1-2-86	1-11-85	

LOPE	COMPTÉ	EMPLACEMENT - NOM, PROFESSION, RÉSIDENCE					CATEGORIE BÂTIMENT	SCOLAIRE		VALEUR EN DOLLARS			MUNICIPAL *	REMARQUES	
		DIV. CAD.	CADASTRE	SUBDIVISION	FRONT	PROFONDEUR		SUPERFICIE	TERR P. C.	TERRAIN	BÂTISSE	TOTAL			
1001	89140711	Lot Bl. Perras													
2002		21	44	1044-1	IRR	104.30					60,862.00				
2002						112.14									
3001															
4201		Société de Promotion Immobilière Prime Ltée					CF	2							
4601		4060 Ste-Catherine O. app. 750 Westmount, H3Z 2Z3													
6620		PROPRIÉTÉ SUJETTE A SURTAXE SUR TERRAIN VAGUE DESSERVI													

CERT.	EFF.	WC
Blot Se 27/1/86 461		

Provient de
89140710

T VU

P207-A

CODE	COMPTÉ	EMPLACEMENT - NOM, PROFESSION, RÉSIDENCE					CATEGORIE BÂTIMENT	SCOLAIRE		VALEUR EN DOLLARS			MUNICIPAL	REMARQUES		
		QUANT. CAD.	CADASTRE	SUBDIVISION	FRONT	PROFONDEUR		SUPERFICIE	TERR P. C.	TERRAIN	BÂTISSE	TOTAL				
1001	89140700	Lot Arr. Bl Perras														
2002		21	44	P55	10.00	15.00	150.00									
2004		21	44	54	100.00	15.00	1,500.00									
2006		21	44	190	103.00	15.00	1,545.00									
2008		21	44	P191	6.00	15.00	89.00									
2008					5.87											
2010		21	44	P49	IRR.	IRR.	2,498.00									
2010					572.96											
2012		21	58	P29	10.00	4.00	40.00									
2014		21	58	P30	5.32	459.00	2,932.00									
2999							32,754.00									
3001								6B	2	BI	44,200.	44,200.	E 06	204-3		
4201		La Ville de Montréal - Service de la gestion immobilière					9F	1								
4601		507 Place d'Armes #507 HZY 2W8														

CERT. EFF. 10/10/15/18/20
Prov. du domaine public

CODE	COMPTÉ	EMPLACEMENT - NOM, PROFESSION, RESIDENCE					CATEGORIE SAUFIMENT	SCOLAIRE		VALEUR EN DOLLARS			MUNICIPAL	REMARQUES		
		NO CAD	CADASTRE	SUBDIVISION	FRONT	PROFONDEUR		SUPERFICIE	TERR	P C	TERRAIN	BÂTISSE			TOTAL	
4201 4601 6620	89140710	SOCIÉTÉ DE PROMOTION IMMOBILIÈRE PRIME LTÉE 4060 STE CATHERINE O #750 WESTMOUNT H3Z 2Z3					C									
ANNULÉ																
1001 2002 2002 3001 4201 4601 6620	89140720	LOT DE RUES 21 44 P1045 2171-2849 QUÉBEC INC 13000 SHERBROOKE E #302 H1A 3W2					C									
ANNULÉ																
1001 2002 2002 3001 4201 4601 6620	89140730	LOT RUE PROJÉTÉE 44-1046 21 44 1051 3219 12379 3,62500 3087 11300					C									
ANNULÉ																
1001 2002 2002 3001 4201 4601 6620	89140740	LOT RUE PROJÉTÉE 44-1046 21 44 1053 34646 1RR 111,35800 3087					C									
ANNULÉ																
1001 2002 2102 3001	89140750	LOT RUE PROJÉTÉE 44-1047 21 44 P1046 110,631.00 120,827.00					C									
ANNULÉ																

29140730

99EL

4201, Delle de Montreal - Service de la

Gestion immobilière

4601, 503, Bd. d'Anvers # 300 May 2008

CERT. EFF.
31/05/08 96

CODE	COMPTE	EMPLACEMENT - NOM, PROFESSION, RESIDENCE					CATEGORIE BÂTIMENT	SCOLAIRE		VALEUR EN DOLLARS			MUNICIPAL	REMARQUES		
		DIV. CAD.	CADASTRE	SUBDIVISION	FRONT	PROFONDEUR		SUPERFICIE	TERR.	P. C.	TERRAIN	BÂTISSE			TOTAL	
1001	89140721	Lot rue Projetée 44-1046													27/1/86 11/1/86 306 Prov. de 89140720	
2002		21	44	P1045	27.07	IRR.					3,843.00				27/1/86 11/1/86 372 subd. parti sur 87438000	
2002					37.07	105.00										
3001							7A		2B1	6100.		6100.	T	VV		
4201		Entreprises Margip Inc.					CF									
4601		974 Montée Ste-Julie, Ste-Julie JOL 200														
6620		Propriété sujette à surtaxe sur terrain vague desservi														
1001	89140722	Lot rue Projetée 44-1046													27/1/86 11/1/86 306 Prov. de 89140720	
2002		21	44	P1045	32.15	105.00					3,377.00				27/1/86 11/1/86 372 subd. parti sur 87438010	
3001							7A		2B1	5400.		5400.	T	VV		
4201		Entreprises Margip Inc.					CF									
4601		974 Montée Ste-Julie, Ste-Julie JOL 200														
6620		Propriété sujette à surtaxe sur terrain vague desservi														
1001	89140723	Lot rue Projetée 44-1046													27/1/86 11/1/86 306 Prov. de 89140720	
2002		21	44	P1045	32.15	105.00					3,377.00				27/1/86 11/1/86 372 subd. parti sur 87438020	
3001							7A		2B1	5400.		5400.	T	VV		
4201		M.R.G. Construction Ltée					CF									
4601		13000 Sherbrooke E #300 H1A 3W2														
6620		Propriété sujette à surtaxe sur terrain vague desservi														
1001	89140724	Lot rue projetée 44-1046													27/1/86 11/1/86 306 Prov. de 89140720	
2002		21	44	P1045	32.15	105.00					3,377.00				27/1/86 11/1/86 372 subd. parti sur 87438030	
3001							7A		2B1	5400.		5400.	T	VV		
4201		M.R.G. Construction Ltée					CF									
4601		13000 Sherbrooke E. #300 H1A 3W2														
6620		Propriété sujette à surtaxe sur terrain vague desservi														

CODE	COMPTE	EMPLACEMENT - NOM, PROFESSION, RÉSIDENCE					CATEGORIE BÂTIMENT	SCOLAIRE		VALEUR EN DOLLARS			MUNICIPAL	REMARQUES	
		DIV CAD	CADASTRE	SUBDIVISION	FRONT	PROFONDEUR		SUPERFICIE	TERR. P. C.	TERRAIN	BÂTISSE	TOTAL			
4201 4601 6630	89140750	2171-2849 QUEBEC INC 13000 SHERBROOKE E #302 H1A 3W2													ANNULÉ
	89140755	756 non payé des - A													
1001	89140760	LOT RUE PROJETEE 44-1050					750								
2002 2002		21 44 1352	IRR	4760	11,99800										
3001			21000												
4201 4601 6620		2171-2849 QUEBEC INC 13000 SHERBROOKE E #302 H1A 3W2					7A	2	2B1	5700		5700	TSV		ANNULÉ
		PROPRIETE SUJETTE A SURTAXE SUR TERRAIN VAGUE DESSERVI													
1001	89140770	LOT RUE PROJETEE 44-1056 ETC					750								
2002 2002	A-176440 16-9-86	21 44 1055	IRR	IRR	161 0 74 00 107,63480										
3001	A-180344						7A	2	2B1	76200		76200	TSV		
4201 4601 6630	10-11-86 A-182136 3-12-86	SOCIETE DE PROMOTION IMMOBILIERE PRIME LTEE 4060 STE CATHERINE O #750 WESTMOUNT H3Z 2Z3					2								
		PROPRIETE SUJETTE A SURTAXE SUR TERRAIN VAGUE NON DESSERVI													
1001	89140780	LOT RUE PROJETEE 44-1058					750								
2002 2002		21 44 1057	35095	IRR	70,13500										
3001			30640												
4201 4601 6630		SOCIETE DE PROMOTION IMMOBILIERE PRIME LTEE 4060 STE CATHERINE O #750 WESTMOUNT H3Z 2Z3					7A	2	2B1	33200		33200	TSV		
		PROPRIETE SUJETTE A SURTAXE SUR TERRAIN VAGUE NON DESSERVI													
1001	89140790	LOT BL MAURICE DUPLESSIS					750								
2002 2002		21 44 1059	53278	1,17621	377,72200										
3001			52247	IRR											
4201 4601 6630		SOCIETE DE PROMOTION IMMOBILIERE PRIME LTEE 4060 STE CATHERINE O #750 WESTMOUNT H3Z 2Z3					7A	2	2B1	178500		178500	TSV		
		PROPRIETE SUJETTE A SURTAXE SUR TERRAIN VAGUE NON DESSERVI													

CODE	COMFTE	EMPLACEMENT - NOM, PROFESSION, RÉSIDENCE					CATEGORIE BÂTIMENT	SCOLAIRE		VALEUR EN DOLLARS			MUNICIPAL	REMARQUES					
		DIV. CAD	CADASTRE	SUBDIVISION	FRONT	PROFONDEUR		SUPERFICIE	TEPR P. C.	TERRAIN	BÂTISSE	TOTAL							
1001	89140755	Lot Rue Projetée 44-1047					7A	2	B1	8200.	8200.	T SV	<table border="1"> <tr> <td>CERT.</td> <td>EFF.</td> <td></td> </tr> <tr> <td>12/1/86</td> <td>11/1/86</td> <td>366</td> </tr> </table> Prov. de 89140750	CERT.	EFF.		12/1/86	11/1/86	366
CERT.	EFF.																		
12/1/86	11/1/86	366																	
2002		21	44	P1048	50.52	105.00	5,098.00						<table border="1"> <tr> <td>CERT.</td> <td>EFF.</td> <td></td> </tr> <tr> <td>12/1/86</td> <td>11/1/86</td> <td>372</td> </tr> </table> subd. part. sur 87438340	CERT.	EFF.		12/1/86	11/1/86	372
CERT.	EFF.																		
12/1/86	11/1/86	372																	
3001																			
4201		Entreprises Margip Inc.																	
4601		974 Montée Ste-Julie, Ste-Julie JOL 200																	
6630		Propriété sujette à surtaxe sur terrain vague non desservi.																	
1001	89140756	Lot Rue Projetée 44-1647					7A	2	B1	8200.	8200.	T SV	<table border="1"> <tr> <td>CERT.</td> <td>EFF.</td> <td></td> </tr> <tr> <td>12/1/86</td> <td>11/1/86</td> <td>366</td> </tr> </table> Prov. de 89140750	CERT.	EFF.		12/1/86	11/1/86	366
CERT.	EFF.																		
12/1/86	11/1/86	366																	
2002		21	44	P1048	48.56	105.00	5,098.00						<table border="1"> <tr> <td>CERT.</td> <td>EFF.</td> <td></td> </tr> <tr> <td>12/1/86</td> <td>11/1/86</td> <td>372</td> </tr> </table> subd. part. sur 87438350	CERT.	EFF.		12/1/86	11/1/86	372
CERT.	EFF.																		
12/1/86	11/1/86	372																	
3001																			
4201		M.R.G. Construction Ltée																	
4601		13000 Sherbrooke E. #300 H1A 3W2																	
6620		Propriété sujette à surtaxe sur terrain vague non desservi																	

CODE	COMPTÉ	EMPLACEMENT - NOM, PROFESSION, RÉSIDENCE						CATEGORIE BÂTIMENT	SCOLAIRE		VALEUR EN DOLLARS			MUNICIPAL	REMARQUES
		DIV. CAD.	CADASTRE	SUBDIVISION	FRONT	PROFONDEUR	SUPERFICIE		TERR.	P. C.	TERRAIN	BÂTISSE	TOTAL		
1001	89140810	LOT RUE PROJETEE 44-1063						508							
2002		21 44	1064		18000	IRR	21,61900								
2002					20000										
3001								7A	2	2B1	10200		10200	TSV	
4201		SOCIETE DE PROMOTION IMMOBILIERE PRIME LTEE						C	2						
4601		4060 STE CATHERINE O #750 WESTMOUNT H3Z 2Z3													
6630		PROPRIETE SUJETTE A SURTAXE SUR TERRAIN VAGUE NON DESSERVI													
1001	89140820	LOT RUE PROJETEE 44-1060						508							
2002		21 44	1061		54419	IRR	112,67700								
3001								7A	2	2B1	53300		53300	TSV	
4201		SOCIETE DE PROMOTION IMMOBILIERE PRIME LTEE						C	2						
4601		4060 STE CATHERINE O #750 WESTMOUNT H3Z 2Z3													
6630		PROPRIETE SUJETTE A SURTAXE SUR TERRAIN VAGUE NON DESSERVI													
1001	89141000	10238-40 BL GOUIN EST						099							
2002		21 P44			000	IRR	5300								
2002					100	7060									
2004		21 P45			4750	12210	4,88700								
2004					3610	11375									
2006		21 P44			2060	1844	40000								
2006					2102	2010									
2999							5,34000								
3001								4A	1	2B1	5800	24500	30300	T S I	
4201		M GAETAN TRIBERT, MARCHAND						IF	1						
4601		10238 BL GOUIN E NIC 181													
1001	89141100	10232-30 BL GOUIN E						109							
2002		21 P44				IRR	8160								
2002					13465	10000	9,83000								
2004		21 P45			5950	11375	5,11300								
2004					6390	10250									
2006		21 P59			3900	10250	3,60000								
2006					3400	9900									
2999							18,54300								
3001								4A	1	2B1	17200	100700	117900	T S I	
4201		M GAETAN TRIBERT						IF	1						
4601		10240 BL GOUIN EST NIC 181													

CODE	COMPTÉ	EMPLACEMENT - NOM, PROFESSION, RÉSIDENCE					CATEGORIE BÂTIMENT	SCOLAIRE		VALEUR EN DOLLARS				MUNICIPAL	REMARQUES
		DIV. CAD.	CADASTRE	SUBDIVISION	FRONT	PROFONDEUR		SUPERFICIE	TERR.	BÂTISSE	TERRAIN	BÂTISSE	TOTAL		
1001	89142100	10210-12 BL GOVIN E					208								
2002	A 169516	21 P58			7925	9815									
2002	1940-86				7800	8940									
3001							20	1	2B1	10400	43500	53900	T R	1	
4201		M PIERRE CYR					IF	1							
4601		10250 BL GOVIN E HIC 181													VERSO
1001	89142200	10200 BL GOVIN E					208								
2002		21 58	1074		3280	8560									
2002					4131	8940									
3001							2A	1	2B1	4600	15800	20400	T R	1	
4211		M JOSEPH TRUDEL, MENUISIER					IF	1							
4611		10200 BL GOVIN E HIC 181													
4212		MME JOSEPH TRUDEL (MARIE ANGE PARE)					MF	1							
4612		10200 BL GOVIN E HIC 181													
7001		71 EME AVENUE													
1001	89142300	10180 BL GOVIN E													
2002		21 58	16		3000	11400									
2002						14100									
2004		21 58	17		3000	13800									
2004						14100									
2006		21 58	P18		6000	5000									
2006					3400	1R1									
2999															
						10,02700									
3001							1B	2B1	12200	29100	41300	E16	204-12		
4224		LA CORP DES SOEURS DU SACRE COEUR DE JESUS DE SAINT HUBERT					IF	1							
4624		10180 BL GOVIN E HIC 1A9													
6001		RÉSIDENCE DE RELIGIEUSES													
1001	89142600	LOT BLVD GOVIN EST					208								
2002		21 57			3800	18800									
2502						17200									
3001							7A	1	2B1	6500		8500	TVV	1	
4201		M JACQUES MAYER, POMPIER					IF	1							
4601		10150 BL GOVIN E HIC 1A9													
6625		PROPRIÉTÉ SUJETTE À SURTAXE SUR TERRAIN VAGUE DESSERVI													

89112100

1571

1201 20 Dany Jany

1601 10213 Bl. Dany E HIC 1.01

CERT.	EFF.	394
21/5/01	19/6/01	De

CODE	COMPTÉ	EMPLACEMENT - NOM, PROFESSION, RÉSIDENCE					CATEGORIE BÂTIMENT	SCOLAIRE		VALEUR EN DOLLARS			MUNICIPAL	REMARQUES	
		DIV. CAD.	CADASTRE	SUBDIVISION	FRONT	PROFONDEUR		SUPERFICIE	TEPP	PIC	TERRAIN	BÂTISSE			TOTAL
1001	89142700	10150	BL GOUIN E				4081								
2002		21 56		5000	15900	2,50000									
3001							2A	1	2B1	10900	8000	18900	T R I		
4205		MME JACQUES MAYER (LOUISE PARE)					2F	1							
4605		10150	BL GOUIN E												
1001	89142800	10130	BL GOUIN E				4081								
2002		21 55		4200	14200	6,69720									
2002				4700	15900										
3001							2A	1	2B1	9000	16100	25100	T R I		
4201		M PIERRE PAQUETTE, CHAUFFEUR					1F	1							
4601		10130	BL GOUIN E												
1001	89142900	10112	BL GOUIN E				4081								
2002		21 P54		5000	14000	6,30000									
2002				4000											
3001							2A	1	2B1	6800	7000	15600	T R I		
4201		MME LEA PARE-DUPLESSIS					2F	1							
4601		12380	25E AVENUE												
1001	89143000	10110	BL GOUIN E				4081								
2002		21 P54		5000	14000	6,000,00									
2002				4000	13000	4,30500									
3001							2A	1	2B1	8400	7900	16300	T R I		
4201		MME HERVE GOUIN (YVETTE PROVOST)					2F	1							
4601		10110	BL GOUIN E												
	89143100	voir page 212-A													
1001	89143100	10100-02	BL GOUIN E				4081								
2002		21 P53		3300	13400	4,28800									
3001							2B	1	2B1	6000	27300	33300	T R I		
4201		M EUGENE HARVEY					1	3							
4601		10102	BL GOUIN EST												
4202		MME EMILIEENNE BRODEUR-HARVEY					2F	2							
1001	89143400	10090	BL GOUIN E				4081								
		MICROFICHE 157 L-10													

CERT
 10106, 1186 306
 Rue Fle 89143010

VERSO

26
 17850
 130,00
 IRR
 17850
 130,00
 6,000,00
 4,30500

2400
 8000
 2900
 7900
 16300
 28700

89142900

CEN 1

4201 Société Municipale d'Habitation de
Montréal

4601 425 Sherbrooke E H2L 1J9

CERT.	BY
72-86/12-1185	366

CODE	COMPTE	EMPLACEMENT - NOM, PROFESSION, RESIDENCE					CATEGORIE BATIMENT	SCOLAIRE		VALEUR EN DOLLARS			MUNICIPAL	REMARQUES
		DIV. CAD.	CADASTRE	SUBDIVISION	FRONT	PROFONDEUR		SUPERFICIE	TERR. P. C.	TERRAIN	BÂTISSE	TOTAL		
1001	89143010			Lot B1 Gouin E.										
2002		21	P54		13.91	30.05					300.00			
2002					7.45	27.10								
3001														
4201				Société Municipale d'Habitation de Montréal			7A	2B1	400.		400.		T WV	
4601				425 Sherbrooke E H2L 1J9										
6620				Propriété sujette à surtaxe sur terrain vague desservi										

DATE	HEURE
01/06/86	11h 06

Prov. de
89143000

CODE	COMPTE	EMPLACEMENT - NOM, PROFESSION, RÉSIDENCE						CATEGORIE BÂTIMENT	SCOLAIRE		VALEUR EN DOLLARS			MUNICIPAL	REMARQUES	
		DIV. CAD.	CADASTRE	SUBDIVISION	FRONT	PROFONDEUR	SUPERFICIE		TERR.	P. C.	TERRAIN	BÂTISSE	TOTAL			
2002	89143400	21 52	1		1000	11840	1,19200									
2002						12000										
2004		21 53	2		3200	12000	3,95200									
2004						12700										
2999							5,14400									
3001								2A	1	2B1	7300	25000	32300	T R 1		
4201		M PAUL TURGEON						IF								
4601		10090 GOUIN E H1C 1A8														
1001	89143450	10050 BL GOUIN E														
2002		21 P59			22108	35587	74,31000									
2002					21536	IRR										
3001								1B		2B1	56700	245400	304100	E11	204-8	
4201		LA FABRIQUE ST JOSEPH DE RIVIERE DES PRAIRIES						IF								
4601		10050 BL GOUIN E H1C 1A8														
6001		EGLISE C PRESBYTERE														
1001	89143510	DUEST DE 10050 BL GOUIN EST														
2002		21 P59			18361	IRR	249,66300									
2002					30750	IRR										
3001								1B		2B1	174300	800	175100	E06	204-3	
4201		LA VILLE DE MONTREAL - SERVICE DE LA GESTION IMMOBILIERE						IF								
4601		507 PLACE D'ARMES #300 MONTREAL H2Y 2W8														
6001		PARC														
1001	89143550	LOT BL GOUIN E														
2001		21 P59			17207	63335	134,91400									
2001					25961	59903										
3001								6B		2B1	158500		158500	E06	204-3	
4201		LA VILLE DE MONTREAL - SERVICE DE LA GESTION IMMOBILIERE						IF								
4601		507 PLACE D'ARMES #300 MONTREAL H2Y 2W8														
1001	89143610	LOT BL PERRAS														
2002		21 P59			58674	1,35614	805,42200									
2002					57265	1,46185										
3001								6B		2B1	579900		579900	E13	204-9	

CODE	COMPTE	EMPLACEMENT - NOM, PROFESSION, RÉSIDENCE						CATEGORIE BÂTIMENT	SCOLAIRE		VALEUR EN DOLLARS			MUNICIPAL	REMARQUES	
		DIV. CAD	CADASTRE	SUBDIVISION	FRONT	PROFONDEUR	SUPERFICIE		TERR	P. C.	TERRAIN	BÂTISSÉ	TOTAL			
4201 4601	89143610	LA FABRIQUE ST JOSEPH DE RIVIERE DES PRAIRIES 10050 BL GOVIN E HIC 1A8						9F								
1001	89143660	10004 BL GOVIN E														
2001 2001		21 P59		25961	IRR	69,30800									0 CEST. EFF. 368 4280 1786	
2001				27931	IRR										0.17 204-13 204-8 ②	
3001							1B	2B1	200900	1000000	1200900				②	
4202 4602		LA COMMISSION DES ECOLES CATHOLIQUES DE MONTRÉAL 3737 SHERBROOKE E. H1X 3B3						9F								CEST. EFF. 368 4280 1786
6001 6008 6550		ECOLE NOTRE DAME DE LA PAIX C.E.C.M. Visé art 35 ① Occupant Fabrique St Joseph de Riviere des Prairies ②														
1001	89144020	2782-92 BL GOVIN E						10B								CEST. EFF. 407 sollicité 20/9/86
2002 2004 2004 2999		21 64		9200	5250	4,83000										
		21 P65		5680	2390	91600										
				5690		5,74800										
3001							6B		7700		7700					
							1B	2B1	7700	40300	48000		E06	204-3		
4201 4601		VILLE DE MONTRÉAL SERVICE DE LA GESTION IMMOBILIERE 507 PL D ARMES #300 H2Y 2W8						9F								
7001		67E AVENUE														
	89144070	voir page 214-A														
1001	89144100	9962 BL GOVIN E						10B								
2002 2002		21 72		5700	7000 8200	4,33200										
3001							2A	1 2B1	6200	19600	25800		T R 1			
4201 4601 4202		M SERGE GAGNON 9962 BL GOVIN E HIC 1A6 MME FRANCE GUIMOND-GAGNON						1F 2F								
1001	89144200	9960-70 BL GOVIN E						10B								
2002 2002		21 74		3700	11300 3200	3,82900										
3001							2B	1 2B1	5500	16600	22100		T R 1			
4201 4601		MME MARCEL DEMARRE (MARIE ALICE PARE) 9960 BL GOVIN E HIC 1A6						5F								
5701 5702		ATT LA CURATELLE PUBLIQUE TOUR DE LA BOURSE C.P. 51 MONTRÉAL H4Z 1J6														

CODE	COMITÉ	EMPLACEMENT - NOM, PROFESSION, RÉSIDENCE					CATEGORIE BÂTIMENT	SCOLAIRE		VALEUR EN DOLLARS			MUNICIPAL	REMARQUES		
		DIV. CAD.	CADASTRE	SUBDIVISION	FRONT	PROFONDEUR		SUPERFICIE	TERR. P. C.	TERRAIN	BÂTISSE	TOTAL				
1001	89144040	Lot boul. Gouin E.														
2002		21	P180		19.19	121.59	2,222.00									
2002					17.81	119.62										
2004		21	P71		57.58	33.23	1,976.00									
2004					57.87	35.24										
2990							4,198.00									
3001								74 68	2B1	9400		9400				
4201		La ville de Montréal - Service de la Gestion Immobilière					9P	1								
4601		507 Pl. d'Armes app 300 H2V 2W8														
4201		②														
4601																
4202																
6620																

CERT.	EFF.	
14/1/87	15/9/86	6

Provient de
87294525 et
domaine public.

CERT.	EFF.	
14/1/87	11/1/86	28

TUV
E86-284-3

CODE	COMPTÉ	EMPLACEMENT - NOM, PROFESSION, RESIDENCE						CATEGORIE BÂTIMENT	SCOLAIRE	VALEUR EN DOLLARS			MUNICIPAL	REMARQUES	
		DIV. CAD.	CADASTRE	SUBDIVISION	FRONT	PROFONDEUR	SURFACE			TERR. P. C.	TERRAIN	BATISSE			TOTAL
1001	89144300	9950-52 BL GOUIN E						1081							
2002		21 74	2		3100	10900									
2002						10400									
3001															
4201		M MARCEL LORD						IF	2						
4601		31472 BL LANGELIER #1 MTL WORD H16 3L5						IF	2						
4202		MME SYLVIE CHEVRIER						IF	2						
1001	89145100	9900 BL GOUIN E													
2002	V.L.	21 75	P28		10520	IRR					50,08500				
2002					13520	43450									
3001															
4201		FONDATION HABITATION CHAMPLAIN						CF	1						
4601		7150 MARIE VICTORIN H16 2JS													
1001	89145150	LOT BL GOUIN E						1081							
2002		21 75	P28		3000	29639					8,41900				
2002					IRR	24277									
3001															
4201		LA VILLE DE MONTREAL - SERVICE DE LA GESTION IMMOBILIERE						9F	1						
4601		507 PLACE D'ARQUES #300 MONTREAL H2V 208													
6001		FINS PRIVEES													
1001	89145160	9940 LOT BL GOUIN E						1081							
2002		21 75	32		10639	10000					10,83700				
2002					10693	10180									
3001															
4201		M ALAIN CHAGNON						I	1						
4601		9940 BL GOUIN E H1C 1Y3						I	1						
4202		MME FRANCINE PASQUARELLI						IF	1						
6001		PROPRIETE SUJETTE A SURTAXE SUR TERRAIN VAGUE DESSERVI													
1001	89145300	LOT BLVD GOUIN EST						1081							
2002		21 P75			149.50 IRR	156.00 IRR	39,242.00 86,970.00				30,000				
2002					172.00	162.00									
3001															
								7A	2 2B1		222000	372000			
											30,000	30,000			

CERT.	EFF.	
25/4/86	11/1/86	774

CERT.	EFF.	40
10/1/86	11/1/86	40

1 Pont au-dessus
Rue de la
89145310, 20, 30, 40, 50

CODE	COMPTÉ	EMPLACEMENT - NOM, PROFESSION, RÉSIDENCE					CATEGORIE D'IMMOBILITÉ	SCOLAIRE	VALEUR EN DOLLARS			MUNICIPAL	REMARQUES	
		DIV. CAD.	CADASTRE	SUBDIVISION	FRONT	PROFONDEUR			SUPERFICIE	TERREIN	BÂTIMENT			TOTAL
4207	89145350	PERZON ENTERPRISES INC 37-5343					CA							
4607		41 OVERBROOK PL DOWNSVIEW ONT M3H 4P3												
4210		MELOFF INVESTMENT CORP 20-462					CA							
4610		6000 CH CÔTE DES NEIGES #145 H3S 1Z8												
4211		DR PAUL NILOFF 10-773, PHYSICIAN					IA							
4611		6000 CH DE LA CÔTE DES NEIGES H3S 1Z8												
4210		MAYMAN ENTERPRISES INC 31-233					CA							
4610		5845 CÔTE DES NEIGES RD #690 H3S 1Z4												
6620		PROPRIÉTÉ SUJETTE À SURTAXE SUR TERRAIN VAGUE DESSERVI												
	89145310	<i>à 50 Voir page 216-A...</i>												
1001	89145400	LOT ARR BL GOUIN E												
2002		21 P75				613,82400	D							
3001								78	2 281	283800		283800	TVV 1	
4204		PERZON ENTERPRISES INC 37-542					CA							
4604		41 OVERBROOK PL DOWNSVIEW ONT M3H 4P3												
4207		MELOFF INVESTMENT CORP 20-462					CA							
4607		6000 CH CÔTE DES NEIGES #145 H3S 1Z8												
4210		MAYMAN ENTERPRISES INC 31-233					CA							
4610		5845 CÔTE DES NEIGES RD #690 H3S 1Z4												
4210		DR PAUL NILOFF 10-773, PHYSICIAN					IA							
4610		6000 CH DE LA CÔTE DES NEIGES #145 H3S 1Z8												
5701		ATT H PERZON												
5702		41 OVERBROOK PL DOWNSVIEW ONT M3H 4P3												
6620		PROPRIÉTÉ SUJETTE À SURTAXE SUR TERRAIN VAGUE DESSERVI												
1001	89145900	LOT BL GOUIN C												
2002		21 76 2	2450	7500		1,81400								
3001								7A	1 251	2500		2500	TVV 1	
4202		M RAOUL EUGENE, SUPERVISEUR					IF							
4602		847 MADEIRA DR NE CALGARY ALBERTA T2A 4N2												
6620		PROPRIÉTÉ SUJETTE À SURTAXE SUR TERRAIN VAGUE DESSERVI												
1001	89146000	LOT BL GOUIN E												
2002		21 76 3	2450	7760		1,86500								
2002				7590										
3001								7A	1 251	2700		2700	TVV 1	
4202		M RAOUL EUGENE, SUPERVISEUR					IF							
4602		847 MADEIRA DR NE CALGARY ALBERTA T2A 4N2												
6620		PROPRIÉTÉ SUJETTE À SURTAXE SUR TERRAIN VAGUE DESSERVI												

8914.5300

CFN2

4201. Immeuble Paté de

4601 8976 St. Joseph #216 St. Jean, H1P 3C6

8000 Bl. Langlois #808 St. Léonard H1P 3K2

6222 #5567 St. Louis 154

GERT.	EFF.
17/3/74	17/12/74
	375

RÔLE D'ÉVALUATION DES IMMEUBLES POUR L'EXERCICE FINANCIER 1986

SERVICE D'ÉVALUATION

CODE	COMPTÉ	EMPLACEMENT - NOM PROFESSION, RÉSIDENCE					CATEGORIE BÂTIMENT	SCOLAIRE		VALEUR EN DOLLARS			MUNICIPAL	REMARQUES			
		DIV. CAD.	CADASTRE	SUBDIVISION	FRONT	PROFONDEUR		SUPERFICIE	TERR.	F. C.	TERRAIN	BÂTISSE			TOTAL		
1001	89145310	Lot Bl. Perras															
2002		21	75	38	564.99	192.85					105,133.00					CERT. EFF. 02 11/2/86 11/2/86 401 Provient de 89145300	
2002					IRR	158.27											
3001																	
4201		Immeubles Petra Ltée						7A		2B1	80,400		80,400	T	VV		
4601		8,000 Bl. Langelier app. 808 St-Léonard, H1P 3K2					CF	2									
6620		PROPRIETE SUJETTE A SURTAXE SUR TERRAIN VAGUE DESSERVI															
1001	89145320	Lot rue projetée															
2002		21	75	39	IRR	201.90					163,447.00					CERT. EFF. 02 10/10/86 11/2/86 401 Provient de 89145300	
2002					1128.67	IRR											
3001																	
4201		Immeubles Petra Ltée						7A		2B1	125,000		125,000	T	SV		
4601		8,000 Bl. Langelier app. 808 St-Léonard, H1P 3K2					CF	2									
6630		PROPRIETE SUJETTE A SURTAXE SUR TERRAIN VAGUE EDN DESSERVI															
1001	89145330	Lot Bl. Marien															
2002		21	75	40	IRR	IRR					221,237.00					CERT. EFF. 02 10/10/86 11/2/86 401 Provient de 89145300	
2002																	
3001																	
4201		Immeubles Petra Ltée						7A		2B1	169,200		169,200	T	SV		
4601		8,000 Bl. Langelier app. 808 St-Léonard, H1P 3K2					CF	2									
6630		PROPRIETE SUJETTE A SURTAXE SUR TERRAIN VAGUE NON DESSERVI															

CODE	COMPTE	EMPLACEMENT - NOM, PROFESSION, RESIDENCE						CATEGORIE BÂTIMENT	SCOLAIRE		VALEUR EN DOLLARS			MUNICIPAL	REMARQUES	
		DIV. CAD.	CADASTRE	SUBDIVISION	FRONT	PROFONDEUR	SUPERFICIE		TERR.	P. C.	TERRAIN	BÂTISSE	TOTAL			
1001	89145340	Lot Bl. Marien														
2002		21	75	41	IRR	IRR										
2002					994.46	60.14					96,775.00					
3001																
4201		Immeubles Petra Ltée						CF	2							
4601		8,000 Bl. Langelier app. 808 St-Léonard, H1P 3K2														
6630		PROPRIETE SUJETTE A SURTAXE SUR TERRAIN VAGUE NON DESSERVI														
								7A			2B174,000		74,000	T	SV	
1001	89145350	Lot rue projetée														
2002		21	75	42	IRR	266.93										
2002					478.05	197.54					96,674.00					
3001																
4201		Immeubles Petra Ltée						CF	2							
4601		8,000 Bl. Langelier app. 808 St-Léonard, H1P 3K2														
6630		PROPRIETE SUJETTE A SURTAXE SUR TERRAIN VAGUE NON DESSERVI														
								7A			2B174,000		74,000	T	SV	

CERT.	EFF.	OC
		401
Provient de		
89145300		

CERT.	EFF.	OC
		401
Provient de		
89145300		

216-B

CODE	COMPTE	EMPLACEMENT - NOM, PROFESSION, RÉSIDENCE					CATEGORIE DATUMET	SCOLAIRE		VALEUR EN DOLLARS			MUNICIPAL	REMARQUES
		DIV. CAD.	CADASTRE	SUBDIVISION	FRONT	PROFONDEUR		SUPERFICIE	TERR. P.C.	TERRAIN	BÂTISSÉ	TOTAL		
1001	89146100	9883 BL GOUIN E					2081							
2002		21 76	4		2450	7760					1,91750			
2002						7970								
2004		21 76	5		2450	7970					1,96950			
2004						8190								
2999											3,88700			
3001								2A	1	2B1	5500	6700	12200	T R I
4202		M RAOUL EUGENE, MECANICIEN					IF	2						
4602		847 MADEIRA DR NE CALGARY ALBERTA			T2A 4N2									
7001		64 2ME AVENUE												
1001	89146210	LOT BL GOUIN					2081							
2002		21 76	1254		4330	12010					5,38700			
2002					4597	12140								
3001								7A	1	2B1	7400		7400	T W
4201		M EUGENE PATEREK					1	1						
4601		9811 2E RUE HIC 1X3												
4202		MME FRANCOISE JAMET-PATEREK					2F	1						
4602		9811 2E RUE												
6670		PROPRIETE SUJETTE A SURTAXE SUR TERRAIN VAGUE DESSERVI												
1001	89146500	9822-26 BL GOUIN E					2081							
2002		21 P76			7500	13063					9,77700			
2002					7527	12870								
3001								2D	1	2B1	13700	45600	59300	T R I
4218		M JEAN GUY PANNETON, EMPLOYE MUNICIPAL					IF	1						
4618		4822 BL GOUIN E HIC 1A1												
1001	89146600	9845-42 BL GOUIN E					2081							
2002		21 P76			13000	20370					30,59300			
2002					15914	19800								
3001								2B	1	2B1	31900	24300	56200	T R I
4204		MME ANDREA DESJARDINS (ANDREA GUELLETTE)					IF	1						
4604		9842 BL GOUIN E HIC 1A1												
1001	89146605	9850 BL GOUIN E					2081							
		MICROFICHE 157 B-11												

CODE	COMPTE	EMPLACEMENT - NOM, PROFESSION, RÉSIDENCE						CATEGORIE BÂTIMENT	SCOLAIRE		VALEUR EN DOLLARS			MUNICIPAL	REMARQUES
		DIV. CAD.	CADASTRE	SUBDIVISION	FRONT	PROFONDEUR	SUPERFICIE		TERR.	TERR.	TERRAIN	BÂTISSE	TOTAL		
2002 2002	89146605	21 76	1247	5923 4398	12500 12390	6,45100									
3001							2A	1	2B1	9100	42700	51800	T R 1		
4212 4212		M. REAL VETILLETTE, EXPÉDITEUR 9850 BL GOUIN E HIC 1A1						1F							
1001	89146700	9860-62 BL GOUIN E						1086							
2002 2002	A-167305 21-5-86	21 76	1248	8088 8102	12390 12590	10,09300									
3001							2A	1	2B1	14100	29900	44000	T R 1		
4201 4201 4202		M. Jean Luc Maricette MME NICHELINE RATELLE-LECLERC 9860 BL GOUIN E HIC 1A1 Mlle Diane Tremblay						1F 2F 3F							CERT. EFF. 1 28/1/86 28/1/86 397
1001	89146800	9870-72 BL GOUIN E						1087							
2002 2002	A-173144 25-7-86	21 P76		2920 3000	12500	4,18700									
3001							2B	1	2B1	5900	36100	42000	T R 1		
4211 4211		MME GEORGES L. HEUREUX (GERMAINE GAGNE) 9870 BL GOUIN E HIC 1A1						5F							
1001	89146900	9800 BL GOUIN E						1088							
2002 2002		21 77		4701 4705	20390 20276	9,54900									
3001							2A	1	2B1	10800	18500	29300	T R 1		
4201 4201 4202 4202		M. JACQUES BOUCHARD, CHAUFFEUR 9800 BL GOUIN E HIC 1A1 MME JACQUES BOUCHARD (LISE L. ABBE) 9800 BL GOUIN E HIC 1A1						1F 2F							CERT. EFF. 2 10-12-86 13-1-86 DATE 89149100 69234425
1001	89148900	9750-62 BL GOUIN E						1089							
2002		21 P76		9000	15000	13,50000									
3001							2B	1	2B1	16900	39100	56000	T R 1		
4204 4204		M. MAURICE PARE, COMPTABLE 9750 BL GOUIN E HIC 1A1						1F							
1001	89149150	9790 BL GOUIN E						1081							

89146800

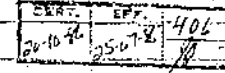
1012

4201 M. Luc Lacroix

4601 ~~11991~~ ~~Propriete~~ ~~Montreal~~ ~~Wood~~
4870 GOUIN EST (RUE 181) (P. 222 N 5535 AC 7112161)
4112 351

3012

4202 Mlle Marie-Josée Giguere



CODE	COMPTÉ	EMPLACEMENT - NOM, PROFESSION, RESIDENCE						CATEGORIE BÂTIMENT	SCOLAIRE		VALEUR EN DOLLARS			MUNICIPAL	REMARQUES
		DIV. CAD.	CADASTRE	SUBDIVISION	FRONT	PROFONDEUR	SUPERFICIE		TERR. P. C.	TERRAIN	BÂTISSE	TOTAL			
1001	89149100	9800 Bl. Gouin E.													
2002		21	77	2	47.01	137.27	6551.00								
2002					47.38	141.50									
3001															
4201		M. Jacques Bouchard						2A			7900	18500	26400	T R	
4601		9800 Bl Gouin E. H1C 1A1						1F							PROV. 89146900
4202		Mme Jacques Bouchard (Lise L'Abbé)													

CERT.	EFF.	Q.
10-1-84	3-1-84	R

CODE	COMPTE	EMPLACEMENT - NOM, PROFESSION, RÉSIDENCE					CATEGORIE D'IMMEUBLE	SCOLAIRE		VALEUR EN DOLLARS			MUNICIPAL *	REMARQUES	
		CIV. CAD.	CADASTRE	SUBDIVISION	FRONT	PROFONDEUR		SUPERFICIE	TERR. P. C.	TERRAIN	BÂTISSE	TOTAL			
2002	89149150	21 78	73		7490	15000	11,23500								
3001								2A	1 2B1	15800	8800	24600	T R I		
4201		MME FRANCOISE LEHATRE-AUGER, COMEDIENTE					2F								
4601		3714 RENTANA H2X 3R3													
1001	89149210	9780 BL GOVIN E													
2002	A 144509	21 78	79		7200	15000	11,23500								
2002	18-8-86				7840	119									
3001								2A	1 2B1	15800	53300	69100	T R I		
4212		M MICHEL PARE, TECHNICIEN					IF								
4612		9780 BL GOVIN E HIC 1A1 VERSO													
1001	89149220	LOT BL GOVIN E													
2002	A 141969	21 78	140		5882	15003	6,26000								
2002	2-12-86				2421	15029									
3001								7A	2 2B1	7700		7700	TVV		
4201		IMMEUBLES NIJAM INC					CF								
4601		4309 NOTRE DAME LAVAL H7R 1T3													
6620		PROPRIETE SUJETTE A LA SURTAXE SUR TERRAIN VAGUE DESSERVI													
1001	89149310	9752 BL GOVIN E													
2002		21 80	1		9680	15000	15,13800								
2002					9500	16870									
3001								2A	1 2B1	21700	49300	71000	T R I		
4201		M MICHAEL D'ERRICO					IF								
4601		9752 BL GOVIN E HIC 1A1													
1001	89149700	9740-44 BL GOVIN E													
2002	A 168408				92.30	104.63	19774.00								
2002	5-6-86	21 P80			10920	133	18,24800								
					11700	16800									
					115.10	111				32700	22800	55500			
3001								2C	1 2B1	30200	22000	53600	T R I		
4201		M PASQUALE IAVONELLI					IF								
4601		10025 SACRE COEUR H2C 253 VERSO													
7001		60 EME AVENUE													

CERT.	EFF.	407
9/1/86	6/6/86	St

Correction

89149710

3PEL

4201 Mlle Hélène Michaud
4601 402 de Rigaud #2010, H2L 459

CERT.	EFF.	N
5/1/86	12/6/86	393

89149210

3PEL

4201 Mlle Nicole Vigne
4601 9780 Bp. Gouin E HIC 1A1

CERT.	EFF.	486
2/10/86	1/20/86	486

CODE	COMPTE	EMPLACEMENT - NOM, PROFESSION, RÉSIDENCE						CATEGORIE BÂTIMENT	SCOLAIRE		VALEUR EN DOLLARS			MUNICIPAL	REMARQUES	
		DIV. CAD.	CADASTRE	SUBDIVISION	FRONT	PROFONDEUR	SUPERFICIE		TERR. P.	TERR. C.	TERRAIN	BÂTISSE	TOTAL			
1001	89149985	LOT 31 GOUIN E						021								
2004		21 84	P2		3760	7800	4,36700									
2004						9800										
2006		21 84	3		4760	9800	4,94000									
2006						11000										
2008		21 84	4		4500	9500	4,27500									
2010		21 85			3300	8000	2,64000									
2012		21 86	1		1000	11200	2,70300									
2012					4300	IRR										
2014		21 86	P2		2120	11570	2,42800									
2014						11340										
2016		21 86	P3		4500	6870	3,09100									
2999							24,44400									
3001								6B	2B1	48400		48400	E06	204-3		
4201		VILLE DE MONTRÉAL SERVICE DE LA GESTION IMMOBILIERE						9F								
4601		507 PL D'ARMES #300 H2V 2#8														
7001		BL RIVIERE DES PRAIRIES														
	89149905	à 65 Voir page 220-A														
1001	89150000	9690 BL GOUIN E														
2002		21 89	4		9240	10000	9,16800									
2002					9126											
2004		21 90	1-1		3000	10000	3,00000									
2006		21 90	2-1		3000	10000	3,00000									
2999							15,16800									
3001								4G	1 2B1	30000	45500	75500	T C 1			
4205		M YVAN STE MARIE, GARAGISTE						1F								
4605		205 BENJAMIN MOREAU REPENTIGNY J6A 1H3														
7001		58 EME AVENUE														
1001	89150200	9652-60 BL GOUIN E														
2002		21 88	2		2500	10700	2,71200									
2002						11000										
2004		21 88	3		2500	11000	2,78700									
2004						11300										
2006		21 88	4		2500	11300	2,86200									
2006						11600										
2999							8,36100									
3001								4B	2 2B1	19000	57400	76400	T C 1			
4201		GILLES BUREAU LTEE						CF								
4601		5150 BL GOUIN O H4J 1C3														
1001	89150310	LOT ARR 58E AVENUE RIV PRAIRIES														
		MICROFICHE 157 E-11														

CERT. EFF. 7/11/86 10/14/86 971

Porte'eur 89149905
2 89149963
8708515015500

ANNULÉ

VERSO

8915.0200

DETA

4201 M. Antonio Bruni

4601 12276 R. Rivière des Prairies H.C. L.R.S.

CERT.	EFF.	N°
5/16/76	9/6/76	393

CODE	COMPTÉ	EMPLACEMENT - NOM PROFESSION, RÉSIDENCE					CATEGORIE BÂTIMENT	SCOLAIRE	VALEUR EN DOLLARS			MUNICIPAL	REMARQUES	
		SIV CAD	CADASTRE	SUBDIVISION	FRONT	PROFONDEUR			SUPERFICIE	TERR	TERRAIN			BATISSE
1001	89149905 A. 172051	Lot Bl. Gouin E.												CERT. EFF. 1/16/86 12/1/86 374 Provient de 89149900
2002	11.07.86	21	464		46.46	109.48					5,218.00			
2002					47.57	117.65								
3001														
4201		La Ville de Montréal Service de la Gestion Immobilière ②					9F							
4601		507 Pl. d'Armes, app. 300, H2Y 2W8												
6620		<i>Propriété sujette à mutation sur terrain vague déservi. VERSO</i>												
1001	89149925	Lot Bl. Gouin E.												CERT. EFF. 1/16/86 12/1/86 374 Provient de 89149900
2002	A. 172051	21	465		IRR	101.97					4,232.00			
2002	11.07.86				40.00	109.48								
3001														
4201		La Ville de Montréal Service de la Gestion Immobilière ②					9F							
4601		507 Pl. d'Armes app. 300, H2Y 2W8												
6620		<i>Propriété sujette à mutation sur terrain vague déservi. VERSO</i>												
1001	89149945	Lot Bl. Gouin E.												CERT. EFF. 1/16/86 12/1/86 374 Provient de 89149900
2002	A. 172050	21	466		IRR	93.77					3,920.00			
2002	11.07.86				40.00	101.97								
3001														
4201		La Ville de Montréal Service de la Gestion Immobilière ②					9F							
4601		507 Pl. d'Armes app. 300, H2Y 2W8												
6620		<i>Propriété sujette à mutation sur terrain vague déservi. VERSO</i>												
1001	89149965	Lot Bl. Gouin E.												CERT. EFF. 1/16/86 12/1/86 374 Provient de 89149900
2002	A. 172050	21	467		30.94	IRR					3,521.00			
2002	11.07.86				40.00	93.77								
3001														
4201		La Ville de Montréal Service de la Gestion Immobilière ②					9F							
4601		507 Pl. d'Armes app. 300, H2Y 2W8												
6620		<i>Propriété sujette à mutation sur terrain vague déservi. VERSO</i>												

89149905

3F12

4201 Mlle Chantal Coestermauche
4601 67 Ruimet, Repentigny J6A 5K4

CERT.	EFF.	407
25/9/80	11/7/80	95

89149925

3F12

4201 Mlle Chantal Coestermauche
4601 67 Ruimet, Repentigny J6A 5K4
(18 1222 @ 5115 X 110/80)

CERT.	EFF.	407
25/9/80	11/7/80	95

89149945

1F12

4201 M. Michel Coestermauche
4601 67 Ruimet, Repentigny J6A 5K4

CERT.	EFF.	407
25/9/80	11/7/80	95

89149965

1F12

4201 M. Michel Coestermauche
4601 67 Ruimet, Repentigny J6A 5K4

CERT.	EFF.	407
25/9/80	11/7/80	95

AEB30

AEB30

AEB30

CODE	COMPTÉ	EMPLACEMENT - NOM, PROFESSION, RÉSIDENCE						CATEGORIE BÂTIMENT	SCOLAIRE		VALEUR EN DOLLARS			MUNICIPAL	REMARQUES	
		DIV. CAD.	CADASTRE	SUBDIVISION	FRONT	PROFONDEUR	SUPERFICIE		TERR.	P. C.	TERRAIN	BÂTISSE	TOTAL			
3001	89150310							50	2	281		270000	270000	T C 1		
4201		UNION CARBIDE CANADA LTD						CA	2							
4601		123 EGLINTON E TORONTO ONT M4P 1J7 <i>3</i> <i>File 141-6 p. 5816</i>														
6001		PTIE OCCUPATION DOMAINE PUBLIQUE ET PTIE SOUS TERRAIN N° 2														
6002		PIPELINE														
6101		OCCUPATION DU DOMAINE PUBLIC VALEUR 364 <i>1</i>														
1001	89150315	LOT ARP 58E AVENUE RIV PRAIRIES														
3001								50	2	281		782000	782000	T C 1		
4201		BASEF CANADA LTD						CA	2							
4601		5850 COTE DE LIESSE W MT ROYAL M4T 1B2														
6001		PIPELINE														
1001	89150400	LOT BLVD GOUIN EST														
2002		21 94	1	2500	8700	2,21200										
2002					9050											
2004		21 94	2	2500	9050	2,30600										
2004					9400											
2006		21 94	3	2500	9400	2,39300										
2006					9750											
2999						6,91100										
3001								78	1	281	13900	13900	TW 1			
4201		M JACQUES LEMIRE						IF	1							
4601		12610 41EME AVENUE H1E 2E7														
4202		MME LUCIENNE LARIVIERE						3F	1							
6620		PROPRIETE SUJETTE A SURTAXE SUR TERRAIN VAGUE DESSERVI														
1001	89150410	9600 BL GOUIN EST RIV PRAIRIES														
2002		21 94	4	4000	9750	4,01000										
2002					10300											
3001								48	1	281	7400	17000	24400	T C 1		
4201		M H HENRI DUROCHER, ELECTRONICIEN						IF	1							
4601		12695 54E AVENUE RIV PRAIRIES H1E 2J9														
7001		57E AVENUE														
1001	89150600	9580-90 BL GOUIN E														
2002		21 94	615	4000	8800	3,68800										
2002					9633											
		MICROFICHE 157 F-11														

89150400

(FT2)

4201 H. Jean-Paul Boyer
4601 5705 St-Donat, J. d'Anjou
H.K. 377

10105 11105 358

CODE	COMPTÉ	EMPLACEMENT - NOM, PROFESSION, RÉSIDENCE						CATEGORIE BÂTIMENT	SCOLAIRE		VALEUR EN DOLLARS			MUNICIPAL	REMARQUES	
		DIV. CAD	CADASTRE	SUBDIVISION	FRONT	PROFONDEUR	SUPERFICIE		TERR. P.	TERR. C.	TERRAIN	BÂTISSE	TOTAL			
3001	89150600							4B	1	2B1	6800	66300	73100	T C 1		
4213		M DOMENICO SICARI, RESTAURATEUR														
4613		12655 41E AVENUE RIV PRAIRIES H1E 2E6														
1001	89150610	9560-70 BL GOUIN E														
2002		21 94	614		2500	9633						2,47500				
2002						10150										
3001								4B	1	2B1	6200	89900	96100	T C 1		
4201		MME LUCETTE TREMBLAY														
4601		2919 BUREAU H2K 2V4 4419 des Coûbles H2K 3V4 F1222 (503) 1312 ES 59-														
1001	89150600	LOT BL GOUIN E														
2002		21 94	34		2500	10160						2,60000				
2002						10680										
2004		21 94	35		2500	10680						2,72500				
2004						11200										
2999												5,32500				
3001								7B	1	2B1	10800		10800	T 9V 1		
4204		M JEAN PAUL TREMBLAY, CONTREMAITRE														
4604		3828 LA VERENDRYE ST VINCENT DE PAUL LAVAL H7E 1K8														
6620		PROPRIETE SUJETTE A SURTAXE SUR TERRAIN VAGUE DESSERVI														
1001	89151000	9540 BL GOUIN E														
2002		21 95	4		2700	10700						2,82100				
2002						9900										
2004		21 95	3		2700	11200						2,95600				
2004						10700										
2999												5,77700				
3001								2A	1	2B1	12100	10000	22100	T R 1		
4211		MME WILFRID GAMACHE (BLANCHE TARDIF)														
4611		9540 BL GOUIN E H1E 1E4														
1001	89151200	9530 BL GOUIN E														
2002		21 95	2		2600	11700						2,97700				
2002						11200										
3001								2A	1	2B1	5500	8500	14000	T R 1		

CODE	COMPTÉ	EMPLACEMENT - NOM, PROFESSION, RÉSIDENCE						C	C	C	C	C	C	C	C	REMARQUES
		DIV CAD	CADASTRE	SUBDIVISION	FRONT	PROFONDEUR	SUPERFICIE									
4204 4604	89151200	M GERARD BOUCHER, CANADAIR														
		9530 BL GOVIN E HIE 1E4														
7001		56 EME AVENUE														
1001	89151300	9510 BL GOVIN E														
2002 2002		21 96 883		3000	10620	3,10800										
					10100											
3001									28	1 2B1	6600	23500	30100	T R 1		
4204 4604		MME ALPHONSE BEAULIEU														
		9510 BL GOVIN E HIE 1E3														
1001	89151400	9500-02 BL GOVIN E														
2002 2002 2004 2004 2099	A-143178 28-7-86	21 96 882		3900	10620	4,27000	0									
		21 96 881		4100	11200	4,77200	0									
					12000											
						9,04200										
3001									28	1 2B1	19000	23100	42100	T R 1		
4201 4601		M MICHEL TREPANIER														
		9500 BL GOVIN E HIE 1E3														
1001	89151600	9490 BL GOVIN EST														
2002 2002 2004 2004 2099		21 96 880		2500	12000	3,03200										
					12420											
		21 96 879		2500	12420	3,15800										
					12850											
						6,19000										
3001									2A	1 2B1	14700	52000	66700	T R 1		
4201 4601		M ROBERT RENAUD														
		9490 BL GOVIN EST HIE 1E3														
7001		55 EME AVENUE														
1001	89151800	9450 BL GOVIN E														
2002 2004 2004 2006 2006 2006 2008 2008		21 96 875		2400			0									
		21 96 846		2700	9620	2,66000										
					10090											
		21 96 845		2700	10090	2,78600										
					10550											
		21 96 844		2600	10550	2,80100										
					11000											

89151400

2511

4201 Mme Claudette Forest
4601 9500 R.L. Gouin E. H1E 1E3

CRÉ.	EXP.	406
20-15-46	25-07-4	

CODE	COMPTE	EMPLACEMENT - NOM, PROFESSION, RÉSIDENCE					SUPERFICIE	CATEGORIE RATÉMENT	SCOLAIRE		VALEUR EN DOLLARS			MUNICIPAL *	REMARQUES	
		DIV. CAD.	CADASTRE	SUBDIVISION	FACIT	PROFONDEUR			TERR. P. C.	TERRAIN	BÂTISSE	TOTAL				
2010	89151800	21 96	P241		8000	748	60000									
2012		21 96	P876		2400	748	18000									
2599							11,35500									
3001								2A	1	2B1	22700	47600	70300	T R 1		
4201		M. PIERRE PAUL LANTHIER						1F								
4601		9450 BL GOUIN E H1E 1E2														
4202		Mlle HELEN BUGYI						3F								
1001	89152200	9400-02 BL GOUIN E						302								
2002		21 96	842		2600	11900	3,03500									
2002						11400										
2004		21 96	843		2600	11400	3,03500									
2004						11000										
2006		21 96	P841		5200	748	39000									
2999							6,96000									
3001								2B	1	2B1	13800	24400	38200	T R 1		
4201		MME BERTHE COUJU-BERGERON						2F	2							
4601		1251 RTE 343 CP 151 ST AMBROISE DE KILDARE JCK 100														
7101		54 EMC AVENUE														
1001	89152400	9380 BL GOUIN E														
2002		21 96	798		2600	9600	2,34400									
2002						9200										
2004		21 96	799		2700	9200	2,91600									
2006		21 96	800		2700	8700	2,28100									
2006						8700										
2008		21 96	797	R	1500	8000	1,20000									
2010		21 96	796		2500	9000	2,00000									
2012		21 96	795		2500	8000	2,00000									
2999							12,24100									
3001								1B		2B1	27500	47800	75300	ED6 204-3		
4201		LA VILLE DE MONTREAL - SERVICE DE LA GESTION IMMOBILIERE						9F	1							
4601		507 PLAC D'ARMES #300 MONTREAL H2Y 2W8														
1001	89152600	9370 BL GOUIN E														
2002		21 97	11		3500	14100	4,89300									
2002						13860										
2004		21 97	12		3500	13860	4,80900									
2004						13620										
2006		21 97	13		7000	5000	3,59200									
2006						7390										
2999							13,29400									
3001								4G	1	2B1	17600	38200	55800	T C 1		

CODE	COMPTE	EMPLACEMENT - NOM, PROFESSION, RÉSIDENCE						CATEGORIE BÂTIMENT	SCOLAIRE		VALEUR EN DOLLARS			MUNICIPAL *	REMARQUES
		DIV CAD	CADASTRE	SUBDIVISION	FRONT	PROFONDEUR	SUPERFICIE		TERR P. C.	TERRAIN	BÂTISSE	TOTAL			
4201 4601 4202 4602	89152600	M	ROCCO TRIMARCO					1F							
			8415 DROLET	H2P	2H8										
		MME	SPERANZA BOCCIA TRIMARCO					2F							
			8415 DROLET	H2P	2H8										
7001			53E AVENUE												
1001 2002 2002 2004 2999	89152900 A-170672 22-0786		9350 BL GOVIN E						2022						
			21 97	28		6500	12210					8,94000			
			21 97	P29		2000	12760					2,55200			
												10,99200			
3001									2A	1 2B1	22300	36700	59000	T R 1	
4201 4601		M	GILLES PELLAND					1F							
			9350 BL GOVIN E	H1E	1C9										
1001 2002 2002	89153100		LOT BL GOVIN E						2022						
			21 97	29-1		4500	12271						5,59500		
							12595								
3001									7A	1 2B1	11400		11400	T V V 1	
4201 4601 4202		M	ALEX KANAREISKY					1F							
			8570 PERRAS #5												
		MME	WIRA NAIDENKO-KANAREISKY					2F							
6620			PROPRIETE SUJETTE A SURTAXE SUR TERRAIN VAGUE DESSERVI												
1001 2002 3001	89153200		9308 BL GOVIN E						2022						
			21 97	5B		5000							6,07200		
									2A	1 2B1	12300	24200	36500	T R 1	
4201 4601		M	ROBERT SHEA, TECHNICIEN					1F							
			9308 BL GOVIN E	H1E	1C9										
1001 1002	89153300		9300 BL GOVIN E						2022						
			12745 52E AVENUE RIV PRAIRIES												
2002 3001			21 97	59		5000	11800						5,90000		
									2B	1 2B1	12000	22100	34100	T R 1	
4204 4604		M	VICTOR LANTHIER					1F							
			9300 BL GOVIN E	H1E	1C9										
7001			52 EME AVENUE												

89153100

IFI

4201 M. Paul Demers
4601 10060 D. J. Bernier 42B 2TH

3FI

4802 Mlle. Marcelle Beaulieu

CERT.	NO.	366
7286	26-10-78	

89153900

IFI

4201 M. Michel Pironzio
 4601 9350 Bl. Louis E. HTE 109
 12088 STE-GERTRUDE, MILLE MILLS H16 523
 (P. 1222 & 5825 AC 5/10/86) 26FI
 4802 M. Mrs. Chr. P. C. C. C.

STAT.	EFF.	406
15-07-84	22-07-84	

CODE	COMPTE	EMPLACEMENT - NOM, PROFESSION, RÉSIDENCE							CATEGORIE BÂTIMENT	SCOLAIRE				VALEUR EN DOLLARS			MUNICIPAL	REMARQUES	
		DIV CAD	CADASTRE	SUBDIVISION	FRONT	PROFONDEUR	SUPERFICIE	TERR P.C.		TERRAIN	BÂTISSE	TOTAL	TERRAIN	BÂTISSE	TOTAL				
1001	89153400	9270 BL GOVIN E																	
2002		21 97	61		5000	11200	5,60700												
3001									46	1	2B1	12600	18000	30600					
4201		M STEFANO DIPISA						IF											
4601		12480 6DE AVENUE RIV PRAIRIES																	
1001	89153500	9258 BL GOVIN E																	
2002		21 97	62		5390	11200	6,02200												
2002					5360														
3001									2A	1	2B1	12300	33200	45500					
4211		MME ERNEST OLIVIER (ADRIENNE LEBLANC)						IF											
4611		9258 BL GOVIN E																	
1001	89153505	9250 BL GOVIN E																	
2002		21 P98			7500	12500	9,37500												
3001									2A	1	2B1	19000	58500	77500					
4201		M CARLO TENUTA						IF											
4601		9250 EST GOVIN																	
1001	89153600	9220 BL GOVIN E																	
2002		21 P98					3,75000												
3001									2A	1	2B1	7600	18400	26000					
4204		M CHARLES ARTHUR BOUCHER, PROFESSEUR						IF											
4604		P O BOX 1171 STATION B OTTAWA 2 ONT																	
5701		ATT. MLES MARQUERITE & GERMAINE BOUCHER																	
5702		9220 BL GOVIN E																	
1001	89153610	LOT ARR BL GOVIN E																	
2002		21 P98			7500	7152	5,30000												
2002					7418	7060													
3001									7A	1	2B1	4500		4500					
4202		M GIUSEPPE LIBERTELLA						IF											
4602		5339 CHARLEVOIX MONTREAL NORD																	
6630		PROPRIETE SUJETTE A SURTAXE SUR TERRAIN VAGUE NON DESSERVI																	

CODE	COMPTE	EMPLACEMENT - NOM, PROFESSION, RÉSIDENCE						CATEGORIE BÂTIMENT	SCOLAIRE		VALEUR EN DOLLARS			MUNICIPAL	REMARQUES	
		DIV. CAD.	CADASTRE	SUBDIVISION	FRONT	PROFONDEUR	SUPERFICIE		CLASSE	TERR. P. C.	TERRAIN	BÂTISSE	TOTAL			
1001	89154300	9200	BL GOUIN E													
2002		21 188			24100	37500	90,69600									
2002					24300											
3001								4B	2	2B1	122400	487000	609400	T C	1	
4211		PROULX & GUAY INC						CF	1							
4611		12720 LEON RINGUET	HIE 386													
1001	89154350	LOT ARR BL GOUIN E														
2002		21 P99			9720	42500	40,18200									
2002					9760	IRR										
2004		21 P100			4500	8500	3,82500									
2999							44,00700									
3001								7A	2	2B1	57700		57700	T M	1	
4201		PROULX ET GUAY INC						CF	1							
4651		12720 LEON RINGUET	HIE 386													
6620		PROPRIETE SUJETTE A SURTAXE SUR TERRAIN VAGUE DESSERVI														
1001	89154460	LOT BL GOUIN EST														
2002		21 P101			9591	8500	8,06500									
2002					IRR											
3001								7A	2	2B1	10600		10600	T M	1	
4201		PROULX ET GUAY						CF	1							
4603		12720 LEON RINGUET	HIE 386													
6620		PROPRIETE SUJETTE A SURTAXE SUR TERRAIN VAGUE DESSERVI														
1001	89154600	9170 BL GOUIN E RIV PRAIRIES														
2001		21 102	873		8880	10955	9,95100									
2001						11475										
3001								2A	2	2B1	24300	92700	117000	T R	1	
4201		LOND CONSTRUCTION LTÉE						CA	2							
4601		3460 MONSELET MONTREAL NORD	HIM 2A2													
		1200 St. Martin St. Nord, 878 2E4														
1001	89155050	9150-52 BL GOUIN E														
2002		21 102	P1		IRR	2400	1,73400									
2002					6805	3000										
2004		21 102	P37		3805	5215	3,16200									
2004					3000	8593										
		MICROFICHE 157 L-11														

CERT.	EFF.	31
13/11/86	11/11/86	JL

CERT.	EFF.	31
13/11/86	11/11/86	JL

CODE	COMPTÉ	EMPLACEMENT - NOM, PROFESSION, RESIDENCE						CATEGORIE BÂTIMENT	SCOLAIRE		VALEUR EN DOLLARS			MUNICIPAL	REMARQUES
		DIV. CAD	CADASTRE	SUBDIVISION	FRONT	PROFONDEUR	SUPERFICIE		TERR.	P. C.	TERRAIN	BÂTISSE	TOTAL		
2006 2999	89155050	21 102	6		2220	8900	1,97000								
3001							6,86600								
4201 4601	M JACQUES MORIN, CONTREMAITRE							2B	1	2B1	17900	24800	42700	T R I	
7501	9152 BL GOUIN E N1E 1C8														
	49E AVENUE														
1001	89155150	9130 BL GOUIN E						2A	1	2B1	22000	76900	98900	T R I	
2002 2002		21 102	874		11421 12300	IRR 7070	8,51100								
3001															
4201 4601	M ADOLFO PIACENTINI														
	9130 BL GOUIN EST N1E 1C7														
1001 1002	89155400	9118 BL GOUIN E						2B	1	2B1	21900	69800	91700	T R I	
2002 2002 2004 2004 2006 2006 2008 2008 2999		12782-67-48E AVENUE RIV PRAIRIES													
		21 103	P2		1950	11625	2,28600								
						11708									
		21 103	P3		1950	11708	2,30000								
						11758									
		21 103	P4		1950	11758	2,31200								
						11033									
		21 103	P1		1950	11558	2,27200								
						11695									
							9,17000								
3001								2B	1	2B1	21900	69800	91700	T R I	
4201 4601	M GIUSEPPE PISCITELLI, JOURNALIER														
7501	9118 BL GOUIN E N1E 1C7														
	46 EME AVENUE														
1001	89156000	9110 BL GOUIN E						2A	1	2B1	14500	43300	57800	T R I	
2002 2002 2004 2004 2006 2006 2008 2008 2999		21 103	48-1		1951 1950	6917 6992	1,35600								
		21 103	49-1		1951	6992	1,37000								
						7058									
		21 103	50-1		1951	7058	1,38300								
						7125									
		21 103	51-1		1951	7125	1,39700								
						7200									
							5,50600								
3001															

SERVICE D'ÉVALUATION

CODE	COMPTE	EMPLACEMENT - NOM. PROFESSION RÉSIDENCE					CATEGORIE BÂTIMENT	SCOLAIRE		VALEUR EN DOLLARS			MUNICIPAL	REMARQUES	
		DRY CAD	CADASTRE	SUBDIVISION	FRONT	PROFONDEUR		SUPERFICIE	TERR.	P. I. C.	TERRAIN	BÂTISSSE			TOTAL
4203 4603	89156000	MME RAYMOND GAUDET (CHRISTIANE DE FRANCESCO)													
		9110 BL GOUIN E													
		MIC 106													
1001	89156300	LOT BL HENRI BOURASSA EST													
2002		21 F104			IRR	IRR					243,25000				
2004		21 102	P774		3500	19200					3,36000				
2004					000										
2006		21 102	P809		IRR	IRR					3,24700				
2008		21 102	810		IRR	10000					2,39000				
2008					2500	10150									
2010		21 102	811		2500	10150					2,53700				
2010						10250									
2012		21 102	P812		1250	10250					1,27800				
2014		21 102	P817		1250	10000					1,25000				
2016		21 102	818		2500	10000					2,50000				
2018		21 102	819		2500	10000					2,50000				
2020		21 102	P820		3000	6250					1,87500				
2022		21 102	P821		10500	6250					6,56200				
2024		21 102	P822		3000	6250					1,87500				
2026		21 102	P825		1250	10000					1,25000				
2028		21 102	826		2500	10000					2,50000				
2030		21 102	827		2500	10000					2,50000				
2032		21 102	828		2500	10000					2,50000				
2034		21 102	829		2500	10000					2,50000				
2036		21 102	P830		1250	10000					1,25000				
2038		21 102	P833		4400	6250					2,63500				
2038					4000										
2040		21 102	P834		5750	9000					2,90200				
2040					3050										
2042		21 102	835		IRR	9000					2,27300				
2044		21 102	836		2700	9000					2,43000				
2046		21 102	837		2700	9000					2,43000				
2048		21 102	838		2700	9000					2,43000				
2050		21 102	839		2700	9000					2,43000				
2052		21 102	840		2700	9000					2,43000				
2054		21 102	841		2500	9500					2,37500				
2056		21 102	843		2500	9500					2,37500				
2058		21 102	844		2500	9500					2,37500				
2060		21 102	845		2500	9500					2,37500				
2062		21 102	846		2500	9500					2,37500				
2064		21 102	847		2500	9500					2,37500				
2066		21 102	848		2500	9500					2,37500				
2068		21 102	849		2500	9500					2,37500				
2070		21 102	850		2500	9500					2,37500				
2072		21 102	851		2500	9500					2,37500				
2074		21 102	852		2500	9500					2,37500				
2076		21 102	853		2500	9500					2,37500				
2078		21 102	854		2500	9500					2,37500				
2080		21 102	855		2500	9500					2,37500				
2082		21 102	856		2500	9500					2,37500				
2084		21 102	857		2500	9500					2,37500				
2086		21 102	858		2500	9500					2,37500				
2088		21 102	859		2500	9500					2,37500				
2090		21 102	860		2500	9500					2,37500				
2092		21 102	861		2500	9500					2,37500				
2094		21 102	862		2500	9500					2,37500				

CODE	COMPTE	EMPLACEMENT - NOM, PROFESSION, RESIDENCE					CATEGORIE BÂTIMENT	SCOLAIRE		VALEUR EN DOLLARS			MUNICIPAL	REMARQUES	
		DIV. CAD	CADASTRE	SUBDIVISION	FRONT	PROFONDEUR		SUPERFICIE	TERR P C	TERRAIN	BÂTISSE	TOTAL			
2096	89156300	21	102	863	2500	9500	2,37500								
2098		21	102	864	2500	9500	2,37500								
2100		21	102	865	2500	9500	2,37500								
2102		21	102	866	2500	9500	2,37500								
2104		21	102	667	2200	9500	1,71700								
2104					1500	IRR									
2106		21	P104		29750	34799	100,79700								
2106					29367	34678									
2108		21	102	768	2700	9000	2,43000								
2110		21	102	769	2700	9000	2,43000								
2112		21	102	770	2700	9000	2,43000								
2114		21	102	771	2700	9000	2,43000								
2116		21	102	772	2700	9000	2,43000								
2118		21	102	773	IRR	IRR	2,27300								
2120		21	102	767	2500	9500	2,37500								
2122		21	102	766	2500	9500	2,37500								
2124		21	102	765	2500	9500	2,37500								
2126		21	102	764	2500	9500	2,37500								
2128		21	102	763	2500	9500	2,37500								
2130		21	102	762	2500	9500	2,37500								
2132		21	102	761	2500	9500	2,37500								
2134		21	102	760	2500	9500	2,37500								
2136		21	102	P759	IRR	IRR	1,44800								
2139		21	102	711	IRR	IRR	2,11500								
2140		21	102	712	2500	9000	2,25000								
2142		21	102	713	2500	9000	2,25000								
2144		21	102	714	2500	9000	2,25000								
2146		21	102	715	IRR	IRR	2,11500								
2148		21	102	716	2500	9000	2,25000								
2150		21	102	717	2500	9000	2,25000								
2152		21	102	718	2500	9000	2,25000								
2154		21	102	719	2500	9000	2,25000								
2156		21	102	720	2500	9000	2,25000								
2158		21	102	P721	IRR	IRR	2,38900								
2160		21	102	701	2500	10000	2,50000								
2162		21	102	700	2500	10000	2,50000								
2164		21	102	699	2500	10000	2,50000								
2166		21	102	698	2500	10000	2,50000								
2168		21	102	697	2500	10000	2,50000								
2170		21	102	696	2500	10000	2,50000								
2172		21	102	695	2500	10000	2,50000								
2174		21	102	694	2500	10000	2,50000								
2176		21	102	693	2500	10000	2,50000								
2178		21	102	P692	IRR	IRR	1,34000								
2599							550,30300								
3001								50	2	281	4100	164900	169000	T C	
3002								68	281	340300		340300	E10	204-7	
4204		LA COMMISSION HYDROELECTRIQUE DE QUEBEC													
4404		75 BL DORCHESTER 6 SERVICE DES TAXES 10E ETAGE					M2Z	IAN							
6109		EQUIPEMENT HYDRO QUEBEC ROLE MARS 71					015000								
1001	89157000	9080 BL GOVIN E													
2002		21	105	P2	4700	6950	3,26650								
2002					9100										

CODE	COMPTÉ	EMPLACEMENT - NOM, PROFESSION, RÉSIDENCE					CATEGORIE BÂTIMENT	SCOLAIRE		VALEUR EN DOLLARS			MUNICIPAL	REMARQUES	
		NO CAD	CADASTRE	SUBDIVISION	FRONT	PROFONDEUR		SUPERFICIE	TAUX	TEGR	TERRAIN	BÂTISSE			TOTAL
2004 2009 2999	89157000	21 P106			9100	16350	14,60800								
					8400	16900	17,87450								
3001								1B	2B1	22900	10700	33100	E06	204-3	
4201 4601		LA VILLE DE MONTREAL - SERVICE DE LA GESTION IMMOBILIERE 507 PLACE D'ARMES #300 MONTREAL H2Y 2W8					9F	1							
1001	89158300	9030 BL GOUIN E													
2002		21 P106			12500	56000	70,00000								
3001								1B	2B1	77000	450700	527700	E17	204-13	
4204 4604		LA COMMISSION DES ECOLES CATHOLIQUES DE MTL 3737 SHERBROOKE E H1X 3B3					9F	1							
6001		ECCLE THOMAS CHAPAIS													
1001	89159000	LOT BLVD GOUIN EST													
2002		21 P106			13040	20600	27,31900								
2002					12500	23710									
2004		21 P106			6800	81670	53,25500								
2004					6600	79710									
2006		21 P106			11601	81670	481,55000								
2006					40847	IRR									
2999							562,12400								
3001								6E	2B1	470500		470500	E06	204-3	
4201 4601		LA VILLE DE MONTREAL - SERVICE DE LA GESTION IMMOBILIERE 507 PLACE D'ARMES #300 MONTREAL H2Y 2W8					9F	1							
1001	89159550	LOT BL GOUIN													
2002		21 P107			IRR	IRR	613,53500								
3001								6E	2B1	742400		742400	E06	204-3	
4201 4601		LA VILLE DE MONTREAL - SERVICE DE LA GESTION IMMOBILIERE 507 PLACE D'ARMES #300 MONTREAL H2Y 2W8					9F	1							
1001	89159575	LOT BL GOUIN E													
2002		21 P107			4160	37740	16,74200								
2002					20469	IRR									
3001								7A	2 2B1	20200		20200	TW		

ANNULÉ

CERT.	EFF.	353
30-10-85	1-1-86	

annule porte sur
89159620 à 9630

CODE	COMPTÉ	EMPLACEMENT - NOM, PROFESSION, RÉSIDENCE						CATEGORIE D'IMMEUBLE	SCOLAIRE	VALEUR EN DOLLARS			MUNICIPAL	REMARQUES	
		DIV. CAD.	CADASTRE	SUBDIVISION	FRONT	PROFONDEUR	SUPERFICIE			TERR. P. C.	TERRAIN	BÂTISSE			TOTAL
4201 4601 6620	89159575	ENTREPRISES V. P. CONSTRUCTION LTEE 4354 MILAN ST LEONARD HIS 169						CF	2						
		PROPRIETE SUJETTE A SURTAXE SUR TERRAIN VAGUE DESSERVI													
1001 2002 2002 3001	89159600	LOT BL GOUIN 21 F107 2309 35000 38,43100 165.00 IRR							1021						
		ANNULÉ													
4201 4601 6630	89159600 a	ENTREPRISES V. P. LTEE 4354 MILAN ST LEONARD HIS 169 PROPRIETE SUJETTE A SURTAXE SUR TERRAIN VAGUE NON DESSERVI 30 voir page 235 A & B						CF	2						
		ANNULÉ													
1001 2002 2002 3001	89160050 A 159106 04-02-86	9020 St. Louis LOT BL GOUIN E 21 107 76 6486 10036 6,21700 6421 9547 IRR 168 115500 6,69200							1021 7A						
		VERSUS													
4201 4601 6620		ENTREPRISES V. P. LTEE 4354 MILAN ST LEONARD HIS 169 PROPRIETE SUJETTE A SURTAXE SUR TERRAIN VAGUE DESSERVI						CF	2						
		VERSUS													
1001 2002 2002 3001	89160055 A 167952 3-6-86	9010 LOT BL GOUIN E 21 107 75 4735 9547 4,47000 4728 9501							1021 7A						
		VERSUS													
4201 4601 6620		LES ENTREPRISES V. P. CONSTRUCTION LTEE 4354 MILAN ST LEONARD HIS 169 9010 BL GOUIN R.D.P. HIS 166 (F122 & S125 A & B) PROPRIETE SUJETTE A SURTAXE SUR TERRAIN VAGUE DESSERVI						CF	2						
		VERSUS													
1001 2002 3001	89160060 A 167952 3-6-86	9000 LOT BL GOUIN E 21 107 74 4728 9501 4,46600							1021 7A						
		VERSUS													
4201 4601 6620		LES ENTREPRISES V. P. CONSTRUCTION LTEE 4354 MILAN ST LEONARD HIS 169 PROPRIETE SUJETTE A SURTAXE SUR TERRAIN VAGUE DESSERVI						CF	2						
		VERSUS													

CERT. EFF. 353
22-10-85 1-1-86
annule porte sur 89159620 à 9630 et 89160050

CERT. EFF. 376
18/4/86 15/1/86
CONSTRUCTION

CERT. EFF. 353
22-10-85 1-1-86
annule porte sur 89159600

CERT. EFF. 348
7-10-85 1-1-86

CERT. EFF. 385
12/6/86 15/1/86

89160050

IFT 1

4201 M. Jacques Hanson
4601 9020 Bl. Gounn, H.E. 1CG

IFT 1

4202 Mlle Ninette Laquette

CERT.	EFF.
7/4/76	14/2/76
	375

89160060

IFT 2

4201 M. Roberto Lania
4601 4363 Forest, West-Neud, H.A. 2N4
EFF. 12/22/76 (F1222 + 5895 AC 9/12/76)

4202 Mlle Maria Dominica Esnacci

CERT.	EFF.
5/8/76	7/6/76
	372

89160055

IFT 1

4201 Stefano Agnelli

4601 9010 Bl. Gounn H.K. 1G2
H.E. 1CG F1222 02/14/76
02/14/76

IFT 1

4202 Luciana Cantiani

4602 9010 Bl. Gounn H.K. 1G2
H.E. 1CG

CERT.	EFF.
10/10/76	02/10/76
	4

ROLE D'ÉVALUATION DES IMMEUBLES POUR L'EXERCICE FINANCIER

SERVICE D'ÉVALUATION

CODE	COMPTÉ	EMPLACEMENT - NOM, PROFESSION, RÉSIDENCE					CATEGORIE BÂTIMENT	SCOLAIRE		VALEUR EN DOLLARS			MUNICIPAL	REMARQUES							
		DIV. CAD.	CADASTRE	SUBDIVISION	FRONT	PROFONDEUR		SUPERFICIE	TERR. P. C.	TERRAIN	BÂTISSE	TOTAL									
1001	89159620	Lot bl. Gouin E.																			
2001		21	107	77	14000	6001	12,06000														
2001					IRR																
3001								7A	2B1	1.			1.	TSV	<table border="1"> <tr><td>CERT.</td><td>EFF.</td><td>352</td></tr> <tr><td>22-10-85</td><td>1-1-86</td><td></td></tr> </table>	CERT.	EFF.	352	22-10-85	1-1-86	
CERT.	EFF.	352																			
22-10-85	1-1-86																				
4201		Entreprises VP Construction Ltée					CP	2								Prov. 89159575 & 89159600					
4601		4354 Milan, St-Léonard HLS 1G9																			
6630		Propriété sujette à la surtaxe sur terrain vague non desservi																			
1001	89159621	Pl. Edward-Kelly Lot bl. Gouin E.																			
2001		21	107	78	80.51	5,082.00															
2001					IRR	4,258.00															
2001					5151 61.55	7221															
3001								7A	2B1	11,400		11,400		TSV	<table border="1"> <tr><td>CERT.</td><td>EFF.</td><td>352</td></tr> <tr><td>22-10-85</td><td>1-1-86</td><td></td></tr> </table>	CERT.	EFF.	352	22-10-85	1-1-86	
CERT.	EFF.	352																			
22-10-85	1-1-86																				
4201		Entreprises VP Construction Ltée					CP	2								Prov. 89159575 & 89159600					
4601		4354 Milan, St-Léonard HLS 1G9																			
6630		Propriété sujette à la surtaxe sur terrain vague non desservi																			
1001	89159622	Pl. Edward-Kelly Lot bl. Gouin E.																			
2001		21	107	79	2398	7877	3,157.00														
2001					4760																
2001					11.94	85.50	1724.00														
3001		21	107	117	31.5	75.11	4,521.00														
3001					ERR	85.50	4,057.00														
3001					68.50	80.51															
4201		Entreprises VP Construction Ltée					CP	2								Prov. 89159575 & 89159600					
4601		4354 Milan, St-Léonard HLS 1G9																			
6630		Propriété sujette à la surtaxe sur terrain vague non desservi																			

CODE	COMPTÉ	EMPLACEMENT - NOM, PROFESSION, RESIDENCE					CATEGORIE BÂTIMENT	SCOLAIRE		VALEUR EN DOLLARS			MUNICIPAL	REMARQUES	
		DIV. CAD.	CADASTRE	SUBDIVISION	FRONT	PROFONDEUR		SUPERFICIE	TERR.	P. C.	TERRAIN	HÂTISSÉ			TOTAL
1001	89159623	12860 R. Edouard-Kelly Lot bl. Gouin E.													
2001		21	107	116	30.58	96.39									
2001	A 176901	21	107	P 80	IRR	85.50					7,866.00				
2001	22-9-86	21	107		4.32	2126	10541	45.44			3,950.00				
2001		21	107		4.32	7398	7877	45.39			5,640.00				
3001		21	107		4.32		10541	45.39			7,571.00				
4201		Entreprises VP Construction Ltée													
4601		4354 Milan, St-Léonard HLS 1G9													
6630		Propriété sujette à la surtaxe sur terrain vague non desservi													
1001	89159624	Lot bl. Gouin E.													
2001		21	107	81	2126	9639					5,640.00				
2001	22-9-86				IRR	10541									
3001															
4201		Entreprises VP Construction Ltée													
4601		4354 Milan, St-Léonard HLS 1G9													
6630		Propriété sujette à la surtaxe sur terrain vague non desservi													
1001	89159625	12840 R. Edouard-Kelly Lot bl. Gouin E.													
2001		21	107	82	2739	8990					3,805.00				
2001	A 178862				5666	9639									
2001	22-10-86	21	107	83	2739	96.46					3,201.00				
3001					56.66	89.90					7,619.00				
4201		Entreprises VP Construction Ltée													
4601		4354 Milan, St-Léonard HLS 1G9													
6630		Propriété sujette à la surtaxe sur terrain vague non desservi													

89159623

1FE1

4201 M. RAFFAELE D. LAUW
 4601 6725 PIERRE-GADIS HIM 2TG

2FE1

4202 MME JEANNINE GAUTHIER
 4602 6725 PIERRE-GADIS HIM 2TG

CERT.	EFF.	2
24-1-86	10-86	R

89159625


1FE1

4201 M. Antonio D'Addario
 4601 12840 Place Edouard Kelly
 HIL 309

3FE1

4202 Mlle Rosa Romani

CERT.	EFF.	3
15-1-86	22-1-86	L B-



CODE	COMPTÉ	EMPLACEMENT - NOM, PROFESSION, RÉSIDENCE					CATEGORIE BÂTIMENT	SCOLAIRE		VALEUR EN DOLLARS			MUNICIPAL	REMARQUES	
		DIV. CAD.	CADASTRE	SUBDIVISION	FRONT	PROFONDEUR		SUPERFICIE	TERR.	B.C.	TERRAIN	BATISSE			TOTAL
1001	89159626	Lot bl. Gouin E.													
2001		21	107	83	2739	9646					3,80700				
2001					5666	8990									
3001															
4201		Entreprises VP Construction Ltée													
4601		4354 Milan, St-Léonard HIS 1G9													
6630		Propriété sujette à la surtaxe sur terrain vague non desservi													
1001	89159627	Lot bl. Gouin E.													
2001		21	107	84	2126	12103					6,03200				
2001						9646									
2002		21	107	85	2126	8245					4,571.00				
3001						12103					10,603.00				
4201		Entreprises VP Construction Ltée													
4601		4354 Milan, St-Léonard HIS 1G9													
6630		Propriété sujette à la surtaxe sur terrain vague non desservi													
1001	89159628	Lot bl. Gouin E.													
2001		21	107	85	2126	8245					4,57100				
2001					8323	12103									
3001															
4201		Entreprises VP Construction Ltée													
4601		4354 Milan, St-Léonard HIS 1G9													
6630		Propriété sujette à la surtaxe sur terrain vague non desservi													

ANNULÉ

VERSO

VERSO

ANNULÉ

CERT.	EFF.	354
31.10.86	1-10-86	
group porte sur 89159625		

CERT.	EFF.	353
22-10-86	1-1-86	

Prov. 89159575 & 89159600

CERT.	EFF.	042
23-10-86	15-7-86	

CERT.	EFF.	353
22-10-86	1-1-86	

Prov. 89159575 & 89159600

CERT.	EFF.	353
6/1/86	1/1/86	

Prov. de 89159623

CERT.	EFF.	353
22-08-86	1-1-86	

Prov. 89159575 & 89159600

CERT.	EFF.	353
6/1/86	1/1/86	

Porté par 89159607

89159627

4201 Mr. Giuseppe Lamiano ^{1A21}
4601 12.820 Edward Kelly HIE 5N3
2A21
4202 Mrs. Giuseppina Piazza

CERT.	EFF.	
5/1/86	4/6/86	292

89159628

~~4201 M. Giuseppe Lamiano ^{1A21}~~
~~4601 12.820 Edward Kelly HIE~~

ANNULÉ

CERT.	EFF.	
5/8/86	4/6/86	292

CODE	COMPTE	EMPLACEMENT - NOM, PROFESSION, RÉSIDENCE						CATEGORIE BÂTIMENT	SCOLAIRE		VALEUR EN DOLLARS			MUNICIPAL	REMARQUES	
		DIV. CAD.	CADASTRE	SUBDIVISION	FRONT	PROFONDEUR	SUPERFICIE		TERR.	P. C.	TERRAIN	BÂTISSE	TOTAL			
1001	89159629	12810 Pl. Edmond Kelly Lot bl. Couin E.														
2001	A-179854	21	107	86	3189	8001	3,20500									
2001	4-11-86				4803	8245										
3001								2A		8000	92600	100600				
4201		Entreprises VP Construction Ltée														
4601		4354 Milan, St-Léonard H1S 1G9						CF	2							Prov. 89159575 & 89159600
6630		Propriété sujette à la surtaxe sur terrain vague non desservi														
1001	89159630	12800 Pl. Edouard Kelly Lot bl. Couin E.														
2001	A-177258	21	107	87	IRR	6499	4,03300									
2001	29-9-86				5102	8001										
3001								2A		10,000	92,600	102,600				
4201		Entreprises VP Construction Ltée														
4601		4354 Milan, St-Léonard H1S 1G9						CF	2		10,000		10,000			Prov. 89159575 & 89159600
6630		Propriété sujette à la surtaxe sur terrain vague non desservi														

VERSO

VERSO

CERT.	EFF.	
20-10-86	1-1-86	352

CERT.	EFF.	
23-10-86	15-9-86	14

CERT.	EFF.	
20-10-86	1-1-86	

CERT.	EFF.	
22/06/85	15/06/86	406

ent. avec mutation

89159629

I.F.I.

4201 M. Della Rocca Cosmo
4601 12810 Pl. Edouard Kelly
2.F.I.
4202 Mme Anna Nini

CART.	EFF.	4
18-11-56	19-11-56	L.B.

89159630

I.F.I.

4201 M. Fernando Mendonca
4601 12800 Pl. Edouard Kelly

CART.	EFF.	406
12-11-56	19-11-56	⊗

89160070

IFI 2

4001 M. Danilo Pavanello
4601 9997 Paris, Montreal Nord H1H 458.

CERT.	EFF.	
16/5/70	21/6/81	381

89160075

IFI 2

4001 M. Danilo Pavanello
4601 9997 Paris, Montreal Nord H1H 458.

CERT.	EFF.	
16/5/70	21/6/81	381

89160090

IFI 2

4001 M. Danilo Pavanello
4601 9997 Paris, Montreal Nord H1H 458.

CERT.	EFF.	
16/5/70	21/6/81	221

89160065

IFI 1

4001 M. Enzo Stigliani
4601 8990 Gouin E.

3531

4002 Mlle. Adriana Bonfigli

CERT.	EFF.	
16/5/70	21/6/81	406

CODE	COMPTE	EMPLACEMENT - NOM, PROFESSION, RESIDENCE					CATEGORIE BÂTIMENT	SCOLAIRE		VALEUR EN DOLLARS			MUNICIPAL	REMARQUES
		DIV. CAD.	CADASTRE	SUBDIVISION	FRONT	PROFONDEUR		SUPERFICIE	TERR P.C.	TERRAIN	BÂTISSE	TOTAL		
4201 4601 4202 4602	89160105	M ROGER BARBEAU 8950 BL GOUIN E H1E 1C5 MME ROGER BARBEAU (MONIQUE BLANCHARD) 8950 BL GOUIN E H1E 1C5					1F 5F							
1001	89160200	8930-40 BL GOUIN E												
2002 2004 2006 2999	A-183131 16-10-86	21 108 41 21 108 42 21 108 119 4000 4000 4000				9,08600 9,30800 9,53200 12,92600								
3001														
4201 4601		M ALFONSO IOANNONI 1014 RANG SUD ST CUTHBERT JOK 2CQ					1	2						
7001		41 2ME AVENUE												
1001	89160500	8920-22 BL GOUIN E												
2002 2002 2006 2006 2999		21 106 2 21 106 1 3750 10030 10000 10060 10030				3,75000 3,78700 7,53700								
3001														
4201 4601		M PAUL HENRI LESSARD 12575 38EME AVENUE H1E 2C7					1F	1						
1001	89160700	8910 bl. LOT 1145 GOUIN EST												
2002 2002 3004 3004 3001		21 113-1 21 113 2 4060 4048 4060 4048				5,93400 5,964 00 11,89800								
4201 4601 4202		MR ANTONIO GAMBACORTE-GAMBACORTA. MME FOUCHER DEN 149 7715 Bl. Gouin E, H1E 1C4 MRS GIOVANNA TASSONI-GAMBACORTE					1A 2A							
6600		PROPRIETE SUJETTE A SURTAXE SUR TERRAIN VAGUE DESSERVI												
1001	89160800	LOT 1145 GOUIN EST												
2002 3002		21 113-2 4060 4048				5,96400								
3001														

VERSUS

CERT. EFF. 363
15/1/86 1/1/86

CERT. EFF. 371
15/1/86 1/1/86

CERT. EFF. 381
15/1/86 1/1/86

CERT. EFF. 371
15/1/86 1/1/86

ANNULÉ

89160200

11
4201 Antonio Romano
4601 4870 Paisley #1 H1S1T3

IFI1

1152
4202 Ft. Joseph Robert Romano
4602 8909 25^e Avenue H1Z4B8

IFI1

GENY.	OFF.	
12/2/87	10/12/87	28
		36

10130

CODE	COMPTE	EMPLACEMENT - NOM, PROFESSION, RÉSIDENCE					CATEGORIE BÂTIMENT	SCOLAIRE	VALEUR EN DOLLARS			MUNICIPAL	REMARQUES	
		DIV. CAD.	CADASTRE	SUBDIVISION	FRONT	PROFONDEUR			SUPERFICIE	TERR.	BÂTISSSE			TOTAL
4201 4601 4202	89163600	MR ANTONIO GAMBACORTE-GAMBACORTA 9115 FOUCHER H2N 1V9					1A							
4202		MRS GIOVANNA TASSONI-GAMBACORTE					2A							
6620		PROPRIETE SOUJETTE A SURTAXE SUR TERRAIN VAGUE DESSERVI												
1001 2002 2001 3001	89160900 A-114356 14-8-86	8900 BL GOUIN E 21 P112					1021							
				161.81 16353 160.99	147.50 4686 150.59	24,041.00 7352369				63200 5200 69000				
4201 4601		MME ANNA CICHOCKA-MAZUR 7420 DE CARPIQUET H3R 2T5					2	1	2B1	17800	32700	50500	TR 1	CERT. EFF. 407 31/10/80 14/8/80 95 Corrective
1001 2004 2004 3001	89160950	LOT ARR BL GOUIN 21 P114					1021							
			IRR	97313	153,36600									
4201 4601		LA VILLE DE MONTRÉAL - SERVICE DE LA GESTION IMMOBILIERE 507 PLACE D'ARMES #300 MONTRÉAL H2Y 2W8					9F		2B1	142600		142600	ED6 204-3	
1001 2002 2002	89161100	8870 BL GOUIN E 21 P111					1021							
			13182 13300	21298	28,15300									
3001 4201 4601 4202	89161150 89161200 van boger, 235A	ANNULÉ M PASQUALE CIOFFI 8870 BL GOUIN E H1E 1C4					1F		2B1	54200	10400	64600	TR 1	CERT. EFF. 380 15/5/80 22/1/80 Annulé et porté sur 89161150 et 89161200.
1001 2001 2001	89161400	8830 BL GOUIN EST 21 119 162-1					1321							
			IRR	12530	6,91600									
3001 4201 4601 4202 4602		M PIERO CAMPANELLI 8830 BL GOUIN E H1E 1C4					1F		2B1	18100	100900	119000	TR 1	
		MME ROSA IOBIA 8285 PROVENCHEP ST LEONARD H1R 2Y9					3F							
1001	89161410	LOT BL GOUIN					1321							

89160900

IFI

4201 M. Michel A. Taddeo

4401 8900 St. Louis E. HIE 104

AGENT	EXP.	408
31/10/80	11/11/80	

CODE	COMPTÉ	EMPLACEMENT - NOM, PROFESSION, RÉSIDENCE					CATEGORIE BÂTIMENT	SCOLAIRE		VALEUR EN DOLLARS			MUNICIPAL	REMARQUES
		DIV. CAD.	CADASTRE	SUBDIVISION	FRONT	PROFONDEUR		SUPERFICIE	TERR.	BÂTIMENT	TERRAIN	BÂTIMENT		
1001	89161150													
2002														
2002														
3001														
4201														
4601														
4202														
6620														
1001	89161200													
2002														
2002														
3001														
4201														
4601														
4202														
6620														

CODE	COMPTE	EMPLACEMENT - NOM, PROFESSION, RÉSIDENCE					CATEGORIE BÂTIMENT	SCOLAIRE		VALEUR EN DOLLARS			MUNICIPAL	REMARQUES	
		CH. CAD.	CADASTRE	SUBDIVISION	FRONT	PROFONDEUR		SUPERFICIE	TERR P. C.	TERRAIN	BÂTISSE	TOTAL			
1001	89161250	Lot Boul. Gouin Est													
2002		21 119	161-2		42.39	130.00					5,584.00				
2002					44.59	127.00									
3001		VERSO					7A	2B1	21,800.		21,800.				
4201		M. Mario Ruscio					1F	2							
4601		5455 San Remo, St-Léonard HLP 1X1													
6620		Propriété Sujette à Surtaxe sur Terrain Vague Desservi													
1001	89161300	Lot Boul Gouin Est													
2002		21 119	161-1		36.19	127.00					6,770.00				
2002					54.69	Irr									
3001		VERSO					7A	2B1	26,300.		26,300.				
4201		M. Mario Ruscio					1F	2							
4601		5455 San Remo, St-Léonard HLP 1X1													
6620		Propriété Sujette à Surtaxe sur Terrain Vague Desservi													

CERT.	EFF.	392
17/5/86	22/4/86	900

Subd. prov de
86375580

CERT.	EFF.	392
17/5/86	22/4/86	900

Subd. prov de
86375580

CERT.	EFF.	467
24/10/86	16/8/86	8

89161250

1F11

4201 M Michel Lévy
4601 16160 Charles Lévy

2F11

4202 Mme Marie Louise Fimelus

CEST	SEP	393
12886	22480	SEA

89161300

1F31

4201 M Michel Lévy
4601 16160 Dr Charles Lévy

2F31

4202 Mme Marie Louise Fimelus

CEST	SEP	393
12886	22480	SEA

CODE	COMPTE	EMPLACEMENT - NOM, PROFESSION, RÉSIDENCE					CATÉGORIE D'IMMEUBLE	SCOLAIRE		VALEUR EN DOLLARS			MUNICIPAL	REMARQUES	
		DIV. CAD.	CADASTRE	SUBDIVISION	FRONT	PROFONDEUR		SUPERFICIE	TERR. S. C.	TERRAIN	BÂTIMENT	TOTAL			
2101 2001 3001	89161410	21 114	162-2	6211	12530	7,25800									
4201 4601		M NICOLA NICK FRANCESCHINI 8345 VIAU ST LEONARD MIR 2YS					1A								
6620		PROPRIÉTÉ SUJETTE A SURTAXE SUR TERRAIN VAGUE DESSERVI													
1001 2002 2002 2004 2004 2599	89161500	21 121	127-1	1322	9840	1,30200									
3001		21 121	130	2690	10240	2,66000									
4201 4601		MR VINCENTO DEL GAUDIO 446 Raymond, Front, Vieux-Port, Laval H7M 3K5 12220 41E AVENUE MIE 2E7 71220 45134 27/2/86					1A								
6620		PROPRIÉTÉ SUJETTE A SURTAXE SUR TERRAIN VAGUE DESSERVI													
1001 2002 2004 2004 2599	89161600	21 121	128	2630	9400	2,58700									
3001		21 121	P129	1310	9700	1,29300									
4204 4604		M RODIAS LEBEAU, REST 6792 BL GOUIN E MIE 1C4					2A	1	2B1	8700	11300	20000	T R I		
7001		39 EME AVENUE													
1001 2002 2002 2004 2004 2599	89161700 A-157898 15-1-86	21 121	66	2600	10200	2,60900									
3001		21 121	65	2600	9870	2,52300									
4204 4604		M CLAUDE A VOUKIRAKIS, GERANT 5775 BL GOUIN E MIE 1C3					2A	1	2B1	13500	43300	56800	T R I		
7001		34 EME AVENUE													

CERT.	EFF.
2/10/86	2/10/86
	406

VERS

99161700

3F11

4201 Telle Jacqueline Beaudin
4601 2770 Bl. Jean E, HSE 106

CERT.	EFF.
14/10	15/10
375	

CODE	COMPTE	EMPLACEMENT - NOM, PROFESSION, RÉSIDENCE					CATEGORIE BÂTIMENT	VALEUR EN DOLLARS				REMARQUES		
		NO. CAD	CADASTRE	SUBDIVISION	FACIEN	PROFONDEUR		SUPERFICIE	SCOLAIRE	TERR P. C.	TERRAIN		BÂTIMENT	TOTAL
1001	89162000	8700-60	BL GOUIN E											
2002		21 121	64		2500	9540					2,34600			
2002						9230								
2004		21 121	63		2500	9230					2,26800			
2004						6920								
2006		21 121	62		2600	8920					2,27600			
2006						8590								
2008		21 121	61		2600	8590					2,19000			
2008						8260								
2010		21 121	60		2600	8260					2,10400			
2010						7930								
2999											11,18400			
3001														
4212								48	1 2B1	25900	126000	151900	T C 1	
4212														
M ANDRÉ GOUIN, CONSTRUCTEUR 8700 BL GOUIN EST 67 HIE 3A5 8700 BL GOUIN EST 67 HIE 3A5 8700 BL GOUIN E #1301, MHL-N:CO HIG 6LA (F1222+SGS AL 9/12/80) 5763 <i>F1222 (14-10-80) D3</i>														
1001	89162050	8690	BL GOUIN E											
2001		21 121	31		11000	2700					2,92400			
2001						10660								
2002		21 121	30		10660	2700					2,83200			
2002						10320								
2003		21 121	29		10320	2600					2,63100			
2003						10000								
2999											6,38700			
3001														
4201								24	1 2B1	14700	74100	88800	T S 1	
4601														
4202														
4602														
M LOUIS JEANNOTTE 8690 BL GOUIN E HIE 1C2 8690 BL GOUIN E HIE 1C2 <i>8260 Maurice Duplessis #208 HIE 3A3</i> MME RICHELE BAILLARGEON-JEANNOTTE <i>F1222 (5051) 1312 15 811</i> 8690 BL GOUIN E HIE 1C2														
1001	89162300	8670	BL GOUIN E											
2002		21 121			9400	20000					19,27000			
2002						21000								
3001														
4201								24	1 2B1	36000	35800	71800	T R 1	
4601														
4202														
M DOMENICO SINONIELLO 8670 BL GOUIN E HIE 1C2 MME NICHÉLINE GERARD														
1001	89162450	LOT	BL GOUIN E											
2002		21 121	P1953		14940	10535					15,35100			
2002					14950	10020								
3001														
4201								7A	2 2B1	38900		38900	T V 1	

CODE	COMPTÉ	EMPLACEMENT - NOM, PROFESSION, RÉSIDENCE						CATÉGORIE BÂTIMENT	SCOLAIRE		VALEUR EN DOLLARS			MUNICIPAL	REMARQUES
		DIV. CAD.	CADASTRE	SUBDIVISION	FRONT	PROFONDEUR	SURFACE		TERR. P. I. C.	TERRAIN	BÂTIMENT	TOTAL			
4201 4601	89162450	MARLAC INC						CF							
		6120 JEAN TALON E #800 ST LEONARD H1S 3A9													
5701 5702		ATT BRILLANTE DOMENICO													
		6995 BL GOUIN E #104 MONTRÉAL NORD H1G 6L1													
6620		PROPRIÉTÉ SUJETTE A SURTAXE SUR TERRAIN VAGUE DESSERVI													
1001	89162500	8630-32 BL GOUIN E						022							
2002 2002		21 P121		20000	20000	38,00000									
3001				18200											
4204 4604		MME ALEXANDRA CREVIER						2F							
		8632 BL GOUIN E H1E 1C2													
1001	89162600	LOT BLVD GOUIN EST						022							
2002		21 P121		IRR	IRR	229,52100									ORD. R. M. ET. RA. 2116 Séance - 20/11/86
3001															
4204 4604		P CANADA LTD						CA							
		1500 AV ATWATER H22 3A3													
5701 5702 6301 6620		ATT PRODUITS PETRO CANADA INC 40310													
		240 DUNCAN MILL RD DON MILLS ONTARIO H3B 3B2													
		Reserve Fina Paris et low rue Ech. 26-09-87													
		PROPRIÉTÉ SUJETTE A SURTAXE SUR TERRAIN VAGUE DESSERVI													
1001	89162750	Lot arr. boul Henri-Bourassa Est.						022							
		EST BL GOUIN E				250,055.00									
2002		21 P121		IRR 949.33	IRR 360.69	248,01500									
				IRR	252.13										
3001															
4211 4611		P CANADA LTD						CA							
		1245 SHEPHERD O H3G 1G2													
5701 5702 6301 6620		ATT ROGER ST AMOUR													
		1500 AV ATWATER H32 3A3													
		Reserve Fina Paris et low rue Ech. 26-09-87													
		PROPRIÉTÉ SUJETTE A SURTAXE SUR TERRAIN VAGUE DESSERVI													
1001	89163000	8600 BL GOUIN E						022							
2002 2104 2104		21 P121		1800	5000	90000									
		21 P123		5840	25500	14,95000									
					25700										

89.162750

CFN2

4201 Entreprises Chapam Ltée
 4601 2604 Ch. du Lac Langueuil J4M1B8

CERT.	EFF.	28
26/11/84	16/10/86	28

ANNULÉ

89.162750

1F11

4201 M. Calogero Alacchi
 4601 3500 Pl. Elie-Anclair H3M1E4

2F11

4202 Mme Maria Teresa Landazzo
 4602 3500 Pl. Elie-Anclair H3M1E4

1F11

4203 Pietro Roberto Alacchi
 4603 3500 Pl. Elie-Anclair H3M1E4

AEY20

1F11

4204 M. Carlo Alacchi
 4604 3500 Pl. Elie-Anclair H3M1E4

1F11

4205 M. Ugo Alacchi
 4605 3500 Pl. Elie-Anclair H3M1E4

CERT.	EFF.	28
26/11/84	16/10/86	28

CODES	COMPTÉ	EMPLACEMENT - NOM, PROFESSION, RÉSIDENCE						CATEGORIE BÂTIMENT	SCOLAIRE		VALEUR EN DOLLARS			MUNICIPAL	REMARQUES
		DIV. CAD.	CADASTRE	SUBDIVISION	FRONT	PROFONDEUR	SUPERFICIE		TERR.	P. C.	TERRAIN	BÂTISSE	TOTAL		
2106 2106 2499	89163300	71 P124			5230	25700	13,49300								
3001						25900	29,34300								
4201 4601		MR MICHAEL SALZANI 8600 BL GOUIN E			H1E 1C2			1A	1						
1001	89163400	8580 BL GOUIN E						102							
2002 2002 2604 2604 2999		21 124	11		499	11995	54000								
		21 125	106		4560	12018	5,58800								
					4554	12372	6,12800								
3001								2A	1	2B1	14300	70200	84500	T R 1	
4201 4601 4202 4602		M EGIPIO BROTTI 1/2 8580 BL GOUIN E			H1E 1C2			1	1						
		MME GINA MOLINO-BROTTI 1/2 8580 BL GOUIN E			H1E 1C2			2	1						
1001	89163500	8560 BL GOUIN E						102							
2002		21 P125			13200	23400	30,88800								
3001								2A	1	2B1	57700	7300	65000	T R 1	
4204 4604		M ORANCE DUPLESSIS, CULTIVATEUR 8560 BL GOUIN E			H1E 1C2			1F	1						
1001	89163650	LOT BL GOUIN E						102							
2002 2002	A-171383 07-07-86	21 127	109		6601	11781 11847	7,79500								
3001								7A	1	2B1	18400		18400	T V V 1	
4201 4601 4202 4602		M RAFFAELE FICOCELLI 9847 D IBERVILLE			H2B 2TS			1F	1						
		MME RAFFAELE FICOCELLI (CRISTINA VIGNONE) 9847 D IBERVILLE			H2B 2TS			2F	1						
6620		PROPRIETE SUJETTE A SURTAXE SUR TERRAIN VAGUE DESSERVI													
1001	89163700	8530-40 BL GOUIN E						102							
2002 2004 2004		21 P127			1000	23400	2,35500								
		21 P127			9500	23400	30,65800								
					IRR	IRR									

VERS

89163650

IFI 2

4201 St. Louis Cousineau

4601 1392 Rexin, Notarial Prod. HIG 2P5

3FI 2

4202 Mlle. Siella Lacasse

CERT.	OFF.	
29-886	3-7-86	397
		9

CODE	COMPTE	EMPLACEMENT - NOM, PROFESSION, RESIDENCE					CATEGORIE BÂTIMENT	SCOLAIRE		VALEUR EN DOLLARS			MUNICIPAL	REMARQUES	
		DIV. CAD.	CADASTRE	SUBDIVISION	FRONT	PROFONDEUR		SUPERFICIE	TERR.	P.C.	TERRAIN	BÂTISSE			TOTAL
2999	89163700						33,01300								
3001															
4201		M	HUGO VAN HERCK												
4401			3540 BL GOUIN E												
1201	89164100														
2502															
2602															
3001															
4201		M	CLAUDE ST JEAN												
4401			9990 BL GOUIN E												
4202		M	JEAN GUY ST JEAN												
4402			9992 BL GOUIN E												
4400			PROPRIETE SUJETTE A SURTAXE SUR TERRAIN VAGUE DESSERVI												
1001	89164200														
2502															
2602															
3001															
4201		M	CLAUDE ST JEAN												
4401			9990 BL GOUIN E												
4202		M	JEAN GUY ST JEAN												
4402			9992 BL GOUIN E												
4400			PROPRIETE SUJETTE A SURTAXE SUR TERRAIN VAGUE DESSERVI												
7001			ALEXIS CARREL												
1001	89164500														
2502															
2602															
3001															
4203		M	MOCABEC INC												
4403			7453 PAPINEAU												
			7495												
1001	89164600														
2502															
3001															
4203															
4403															
1001	89164600														
2502															
3001															
4203															
4403															
1001	89164600														
2502															
3001															
4203															
4403															

89164100

1FE1

4201 M. Claude St-Jean

4601 2220 St. Jean E. HIE 108

CERT. EFF.
3/10/85 11/86

89164200

2FE1

4201 Mme Gene Smith

4601 8540 Jean X. HIE 102

CERT. EFF.
1/10/85 11/86 23

AFSSO

CODE	COMPTÉ	EMPLACEMENT - NOM, PROFESSION, RÉSIDENCE						CATEGORIE BÂTIMENT	SCOLAIRE		VALEUR EN DOLLARS			MUNICIPAL	REMARQUES
		DIV. CAD.	CADASTRE	SUBDIVISION	FRONT	PROFONDEUR	SUPERFICIE		TERR. P. C.	TERRAIN	BÂTISSE	TOTAL			
4201 4401	89164600	M													
1001	89164800														
2002 2002															
3001															
4204 4404		M													
1001	89164855														
2002 2002															
3001															
4201 4401 4202 4402		M													
1001	89164860														
2002 2002															
3001															
4201 4401		MME													
1001	89164865														
2002 2002															
3001															
4201 4401 4202 4402		M													
1001	89164870														

CODE	COMPTE	EMPLACEMENT - NOM, PROFESSION, RÉSIDENCE					CATEGORIE D'IMMEUBLE	SCOLAIRE		VALEUR EN DOLLARS			MUNICIPAL	REMARQUES	
		CIV. CAD.	CADASTRE	SUBDIVISION	FRONT	PROFONDEUR		SUPERFICIE	TERR. P. I. C.	TERRAIN	BÂTISSE	TOTAL			
2002 2002	89164870	21 130	65-6		4880 4686	12969 13011	6,27800								
3001								2A	1 2B1	12900	86200	99100	T R 1		
4201 4601		M VICTOR CIARALLO 8460 BL GOUIN E H1E ICI					1F	1							
4202 4602		MME VICTOR CIARALLO (MARIA TENAGLIA) 8460 BL GOUIN E H1E ICI					2F	1							
1001	89164875	8456 BL GOUIN EST					1331								
2002 2002		21 130	65-5		4880 4886	13011 13053	6,29800								
3001								2A	1 2B1	13100	86000	99100	T R 1		
4201 4601		M GIUSEPPE SMARGIASSI 8456 BL GOUIN E H1E ICI					1F	1							
1001	89164880	8450 BL GOUIN EST					1331								
2002 2002		21 130	65-4		4900 4312	13053 13036	6,30300								
3001								2A	1 2B1	13100	86000	99100	T R 1		
4201 4601		M ANTONIO RENDA 8450 BL GOUIN E H1E ICI					1F	1							
1001	89164885	8446 BL GOUIN EST					1331								
2002 2002	A-1160129 20-2-86-	21 130	65-3		5130 4898	13036 12114	6,07700								
3001								2A	1 2B1	12100	87000	99100	T R 1		
4201 4601		M FRANK BRUZZESE 8446 BL GOUIN E H1E ICI					1F	1							
1001	89164890	8450 BL GOUIN EST					1331								
2002 2002		21 130	65-2		5130 4898	12114 11191	5,63200								
3001								2A	1 2B1	9900	89400	99300	T R 1		
4201 4601		M MOHSEN POURJAMSHID 8440 BL GOUIN E H1E ICI					1F	1							

8916-4885

4201 M. Giovanni John Vaccarella
4601 8446 Pl. Louis E. H.P. I.C.I.
4202 Mlle. Georgette Amar

1 F I 1

H.P. I.C.I.

3 F I 1

DEPT.	EFF.	
24/12	20/12	377

CODE	COMPTÉ	EMPLACEMENT - NOM, PROFESSION, RÉSIDENCE						CATEGORIE BÂTIMENT	SCOLAIRE		VALEUR EN DOLLARS			MUNICIPAL	REMARQUES
		DIV. CAD.	CADASTRE	SUBDIVISION	FRONT	PROFONDEUR	SUPERFICIE		TERR. P.	TERR. C.	TERRAIN	BÂTISSÉ	TOTAL		
1001	89164895	8436 BL GOUIN EST						333							
2002		21	130	65-1	2710	11191									
2002					2536	10705									
2004		21	131	6-1	2451	10705									
2004					2342	10265									
2999						5,22100									
3001								ZA	1	2B1	11400	87600	99200	T R 1	
4201		MR VALENTINO PERO						1A							
4601		12335 HURTEAU MTL NORD HIG 389 <i>8436 Bl. Gouin est HIE 10</i>													
4202		MRS HAYDÉE AMELIA DAJ PERO						2A							
4602		12335 HURTEAU MTL NORD HIG 389													
		<i>FR 22 (50.31) 1312.85 sq.</i>													
1001	89165900	8430-32 BL GOUIN E						4021							
2002		21	P131			7,16600									
3001								2B	1	2B1	16600	36200	54800	T R 1	
4212		M LUIGI ISATICI, MECANICIEN						1F							
4612		8430 BL GOUIN E HIE 101													
4213		MME LUIGI ISATICI (CYLANDA GOLINO)						1F							
4613		8430 BL GOUIN E HIE 101													
1001	89166200	8430 BL GOUIN E						4021							
2002		21	131	7	7343	11000									
2002					8428	9265									
3001								2A			20000	167300	127500	T R	
4201		M MARIO BIDARO						2A							
4601		9091 JM LEFEBVRE ST LEONARD HIR 3M8													
4600		PROPRIÉTÉ SUJETS À SURTAXE SUR TERRAIN VAGUE DESSERVI													
1001	89166200	LOT BLVD GOUIN EST						4021							
2002		21	P132		2256	11900									
2002					2363										
3001								6B		2B1	6000		6000	ED6 204-3	
4201		LA VILLE DE MONTRÉAL - SERVICE DE LA GESTION IMMOBILIERE						1F							
4601		507 PLACE D'ARMES #300 MONTRÉAL H2Y 2W8													
1001	89166600	8406-12 BL GOUIN E						4021							
2002		21	132	23	4000	15200									
2002						15900									
		MICROFICHE 157 M-12													

CERT.	EFF.
11/17/36	25/4/81
95	95

CERT.	EFF.
11/17/36	25/4/81
95	95

Annulé et porté sur 8443 2200

CODE	COMPTÉ	EMPLACEMENT - NOM, PROFESSION, RESIDENCE					SUPERFICIE	CATEGORIE BÂTIMENT	SCOLAIRE		VALEUR EN DOLLARS			MUNICIPAL	REMARQUES
		DIV. CAD.	CADASTRE	SUBDIVISION	FRONT	PROFONDEUR			TERR. P. I. C.	TERRAIN	BÂTISSE	TOTAL			
2504 2504 2999	89166800	21 132	24		4000	15900 16600	6,52000 12,74000								
3001								2C	1 2B1	27300	38100	65400	T R 1		
4207 4657		M ROLAND GAUDET, CRIMINOLOGUE 8408 BL GOUIN E HIE 1C1						IF							
1001	89166900	8372 BL GOUIN E													
2002 2504 2506 2999		21 132	19		4000		3,20000 2,50100 2,91800 8,61900								
3001								4G	1 2B1	15400	40700	56100	T C 1		
4201 4601 4202		M LIONEL MAILLOUX 12170 28E AVENUE HIE 2A6 M BENOIT RACINE						IF IF							
1001	89167200	8360 BL GOUIN E													
2002 2002		21 132	17		4250 3470		2,68100								
3001		<i>M. Carol Bigas</i>													
4201 4601		Mlle GINETTE LAVOIE 8360 BL GOUIN E HIE 1B9						IF							
1001	89167300	LOT BLVD GOUIN EST													
2002 2002		21 132	16		1500	6740 8300	1,00000								
3001								6B	2B1	2250		2250	ED 204-3		
4201 4601		LA VILLE DE MONTRÉAL - SERVICE DE LA GESTION IMMOBILIERE 507 PLACE D'ARMES 4300 MONTREAL H2Y 2W8						9F							
1001	89167400	8350 BL GOUIN E													
2002		21 132	P15		3300	8300	2,65600								
3001								2A	1 2B1	7000	21300	28300	T R 1		
4201 4601		MME REGINE MICHAUD-DUFRESNE 8342 BL GOUIN E HIE 1B9						2F							

CERT.	EFF.	363
13/1/85	1/1/84	

CODE	COMPTÉ	EMPLACEMENT - NOM, PROFESSION, RESIDENCE						CATEGORIE BÂTIMENT	SCOLAIRE		VALEUR EN DOLLARS			MUNICIPAL	REMARQUES
		QU. CAD.	CADASTRE	SUBDIVISION	FRONT	PROFONDEUR	SUPERFICIE		TERR.	P. C.	TERRAIN	BÂTISSE	TOTAL		
1001	89167500	8340 BL GOUIN E						4021							
2002		21 132	P14		3000	8300									
2004		21 132	P15		400	8300									
2009															
3001								2A	1	2B1	7600	17400	25000	T R 1	
4212		M PATRICE FORTIN, EXPÉDITEUR						1F							
4612		8340 BL GOUIN E N1E 189													
1001	89167550	8330 BL GOUIN E						4021							
2002		21 132	294		4204	IRR									
2002					3600	IRR									
3001								2A	1	2B1	11400	18100	29500	T R	
4201		M NORMAND ROY						1F							
4601		8330 BL GOUIN E N1E 189													
4202		MME PAULINE LANGLOIS-ROY						4F							
4602		8330 BL GOUIN E N1E 189													
1001	89167800	8342-52 BL GOUIN E						4021							
2002		21 132	P59		IRR	23000									
2002					12000	15866									
3001								2A	1	2B1	33400	39000	72400	T R 1	
4201		MME REGINE MICHAUD-DUFRESNE						2F							
4601		8342 BL GOUIN E N1E 189													
1001	89167900	8320 BL GOUIN E						4021							
2002		21 132	12		14100	24960									
2002					16940	26200									
3001								2B	1	2B1	71600	8500	80100	T R 1	
4201		M GASTON LAMBERT, VENDEUR						1F							
4601		8320 BL GOUIN E N1E 189													
1001	89168000	LOT BL GOUIN E						4021							
2002		21 133	P178		2500	5700									
3001								7B	2	2B1	3600		3600	T R 1	

CODE	COMPTE	EMPLACEMENT - NOM, PROFESSION, RÉSIDENCE						CATEGORIE BÂTIMENT	SCOLAIRE		VALEUR EN DOLLARS			MUNICIPAL	REMARQUES	
		DIV. CAD.	CADASTRE	SUBDIVISION	FRONT	PROFONDEUR	SUPERFICIE		TERR. P.C.	TERRAIN	BÂTISSE	TOTAL				
4201 4601	89168000	ALIMENTS LIVIA FOODS INC 8240 DONREMY ST LEONARD HIR 2N9						CF	2							
6620		PROPRIETE SUJETTE A SURTAXE SUR TERRAIN VAGUE DESSERVI														
1001	89168200	8302 BL GOUIN E							102							
2002		21 133	P178		2500	5700					1,42500					
2004		21 133	177		2800	11600					3,21300					
2004						11350										
2006		21 133	176		2800	11350					3,14800					
2006						11900										
2999											7,77800					
3001									2A	1 281	20900	16000	36400	T R I		
4204 4604		M PAUL SIGRAS, CHAUFFEUR 5302 BL GOUIN E HIE 189						IF	1							
1001	89168400	8270-90 BL GOUIN E							102							
2002		21 133	175		2900	11080					3,22600					
2002						10830										
2004		21 133	174		2900	10830					3,11700					
2004						10670										
2999											6,34300					
3001									4A	2 281	11390	197700	209000	T R I		
4201 4601		ALIMENTS LIVIA FOODS INC 8240 DONREMY HIR 2N9						CF	2							
7001		28 EME AVENUE														
1001	89168600	8260 BL GOUIN E							102							
1002		12790-92 28E AVENUE RIV PRAIRIES														
2002		21 133	P100		2715	8962					2,42500					
2002					2712	9000										
2004		21 133	P99		2715	8925					2,41500					
2004					2712	8962										
2999											4,84000					
3001									2B	1 281	12800	29400	42200	T R I		
4201 4601		MME AUDREY SCALLON 1850 AV LINCOLN #201 HIR 2N6 12192 28 ^{EME} AVE R.P.P. HIE 2A1 (F0228395 de 9/12/86)						SF	1							
4201 4601	89168800	MME ARMANDE HONDoux 12780 28E AVENUE HIE 2A8						SF	1							

CERT.	EFF.	363
15/86	11/86	

2916 8825

VAR. PAGE 246 A

MICROFICHE 157 P-12

PAGE 246

CODE	COMpte	EMPLACEMENT NOM, PROFESSION, RÉSIDENCE					CATEGORIE BÂTIMENT	SCOLAIRE	VALEUR EN DOLLARS			REMARQUES	
		DIV. CAS.	CADASTRE	SUBDIVISION	FRONT	PROFONDEUR			SUPERFICIE	TERR. P. C.	TERRAIN		BÂTISSÉ
1001	89168825	BL GOUIN E											
2002		21 133	P98		2717	8829					241200		
2004		21 133	P97		2717	8927					243600		
2999											484800		
3001		VERSUS											
4201							MARTINEZ CARLOS					7A	
4601		2150 BL ST-JOSEPH E #5 H2H 1E8							13000	-		13000	T VV
4202		BOUDREAU ANNE											
4602		2150 BL ST-JOSEPH E #5 H2H 1E8											
6620		PROPRIETE SUJETTE A SURTAXE SUR TERRAIN VAGUE DESSERVI											

CERT.	EFF.	B
16-12-87	27-08-87	108

PROVIENT DE
89168850

CERT.	EFF.	B
16-12-87	27-08-87	108

PORTE SUR
89168830

ANNULÉ

891688 25

4201 PELLETIER DANIEL

4601 4275 MADINE, TERREBONNE, JONINO

CERT.	OFF.	8
09-128/14-05-86		112

891688

11/11/86

CODE	COMPTÉ	EMPLACEMENT - NOM, PROFESSION, RÉSIDENCE					CATEGORIE BÂTIMENT	SCOLAIRE		VALEUR EN DOLLARS			MUNICIPAL	REMARQUES	
		DIV. CAD.	CADASTRE	SUBDIVISION	FRONT	PROFONDEUR		SUPERFICIE	TERR P. C.	TERRAIN	BÂTISSE	TOTAL			
1001	89168830	BL GOUIN E													
2002		21 133	98-1		2717	8819					241200				
2004		21 133	97-1		2717	8927					243600				
3001															
4201		PELLETIER DANIEL													
4601		4275 NADINE TERBONNE JON INO													
6620		PROPRIETE SUJETTE A SURTAXE SUR TERRAIN VAGUE DESSERVI													
							7A			13000	-	13000	T VV		

CERT.	EFF.	8
162-87	2405-86	AK

PROVIENT DE
89168825

CODE	COMPTÉ	EMPLACEMENT - NOM, PROFESSION, RÉSIDENCE						CATEGORIE BÂTIMENT	VALEUR EN DOLLARS			MUNICIPAL	REMARQUES		
		DIR. CAD.	CADASTRE	SUBDIVISION	FRONT	PROFONDEUR	SUPERFICIE		S.	P. C.	TERRAIN			BÂTIMENT	TOTAL
7001	89162850	LOT BL GOUIN E						1021							
2002		21	133	95	2712	12240									
2002					2750	12000									
2004		21	133	97	2712	12000									
2004					2700	11750									
2999		<i>culottes vers verso.</i>													
3001								7B	1	2B1	17500		17500	TVV	
4201		M. CARLOS MARTINEZ													
4601		2150 BL ST JOSEPH E #5 H2H 1E8													
4202		MME ANNE BOUDREAU													
6620		PROPRIETE SUJETTE A SURTAXE SUR TERRAIN VAGUE DESSERVI													
ANNULÉ															
1001	89169000	8250 BL GOUIN E						1021							
2002		21	133	96	2700	11750									
2002						11510									
2004		21	133	95	2700	11510									
2004						11270									
2006		21	133	101	8100	2500									
2999															
3001								2A	1	2B1	16300	19700	36000	T R 1	
4201		M. JEAN GRIBLING													
4601		11200 BL GOUIN MONTRÉAL NORD H1H 5E9 <i>8250 Bl. Guin et H1E138</i>													
7001		27 LME AVENUE													
1001	89169200	LOT BLVD GOUIN EST						1021							
2002		21	133	21	2800	10630									
2002						10570									
2004		21	133	20	2700	10570									
2004						10330									
2999															
3001								7B	1	2B1	14600		14600	TVV 1	
4201		M. ANTONIO GUARINO													
4601		5640 CLAUDE MONTRÉAL NORD H1G 1V2													
6620		PROPRIETE SUJETTE A SURTAXE SUR TERRAIN VAGUE DESSERVI													
1001	89169500	8166-72 BL GOUIN E						1021							
2002		21	133	1471	3127	10758									
2002					2851	10872									
3001								4A	1	2B1	9100	100700	109800	T R 1	

CERT. EFF. 8
 14/28/86
 PORTÉ SUR
 89168825
 et 86051100

VERSO

ANNULÉ

CERT. EFF. 363
 15/1/86 11/1/86

89168850

LPT2

4301 M. Daniel Pelletier

4601 4225 ~~Madison~~ ~~Temple~~ ~~BYND~~
8256 GOVINE HIE IBI (P1224 5885 AC 9/12/16)

CERT.	EFF.	
28/2/16	14/5/16	393

89168850

Seg.	Q cad	Col.	Sub	Front	Prof.	Superficie
1000	21	133	98-1	27.17	28.17	242.00
1002				27.46	29.27	
1004	21	133	97-1	27.17	29.27	2436.00
1004				27.66	29.35	
1006	21	133	97-1	27.66	34.21	860.00
1006				27.00	30.73	
1008	21	133	97-1	27.66	30.73	720.00
1008				27.00	27.15	
1009						6478.00

CERT.	EFF.	
28/2/16	29/1/16	407

CODE	COMPTÉ	EMPLACEMENT - NOM, PROFESSION, RÉSIDENCE						C	M	N	C	C	C	C	C	C	C	REMARQUES	
		DIV CAD	CADASTRE	SUBDIVISION	FRONT	PROFONDEUR	SUPERFICIE												CATÉGORIE BÂTIMENT
4201 4601	89169500	M ANTONIO GUARINO 5840 CLAUDE MONTREAL NORD H1G 1V2						IF											
1001	89169600	8164 BL GOUIN E																	
2001 2001		21 133	1972	2451	10750	2,62000													
				2461	IRR														
3001									4E	1 2B1	7800	128600	136600				T C 1		
4201 4601		M ANTONIO GUARINO 5840 CLAUDE MONTREAL NORD H1G 1V2						IF											
1001	89169700	6140-50 BL GOUIN EST																	
2001		21 133	16	2708	9603	2,56000													
2001				2708	9360														
2002		21 133	P17	2500	IRR	2,46600													
2002				2507	9603														
2003		21 133	22	IRR	2500	1,83500													
2003				8200															
2004		21 133	23	8200	2500	2,05000													
2999						8,91100													
3001									4A	1 2B1	16700	130600	149300				T C 1		
4211 4611		M LUCIEN MARQUIS 8140 BL GOUIN E H1E 1B7						IF											
4212 4612		MME LUCIEN MARQUIS (RIYA DEMERS) 8140 BL GOUIN E H1E 1B7						IF											
7001		26 EME AVENUE																	
1001	89170100	8110 BL GOUIN E																	
1002	89170100	12790 26E AVENUE RIV PRAIRIES																	
2002		21 134	143	2500	7000	1,75000													
2004		21 134	142	2500	7000	1,75000													
2006		21 134	141	2500	7000	1,75000													
2008		21 134	140	2500	7000	1,75000													
2010		21 134	144	2500	7000	1,75000													
2012		21 134	145	3050	7000	1,69700													
2012				1800															
2999						10,44700													
3001									4A	2 2B1	20900	59500	80400				T C 1		
4252 4602		DEPANNEUR M DU TREMBLE INC 8113 BL GOUIN EST H1E 1B6						IF											
1001	89170700	8102 BL GOUIN E																	

89170100

1811

4201 M. Louis Yarnotte

4601 8690 St. Germain E. H1E 1C2

2511

4202 Mlle Michèle Baillargeon

CEFF.	EFF.	406
12-1-86	30-2-86	00

CODE	COMPTÉ	EMPLACEMENT - NOM, PROFESSION, RÉSIDENCE						CATEGORIE BÂTIMENT	SCOLAIRE		VALEUR EN DOLLARS			MUNICIPAL	REMARQUES
		DIV. CAD.	CADASTRE	SUBDIVISION	FRONT	PROFONDEUR	SUPERFICIE		TERR.	P.C.	TERRAIN	BÂTISSE	TOTAL		
2002	89170700	21	134	67	7114	4300	2,56500								
2002					7500	3030									
2004		21	134	70	2500	7000	1,75000								
2006		21	134	71	2500	7000	1,75000								
2008		21	134	68	2500	7000	1,75000								
2010		21	134	69	2500	7000	1,75000								
2999							9,56500								
3001								4B	1	2B1	17100	31700	48800	T C A	
4201		M	PASQUALINO POTESTA					IF	1						
4601			8102 BL GOUIN E	HIE	1B6										
4202		M	GIANNI POTESTA					IF	2						
4602			6250 LACHENAIE ST LEONARD	HIS	1P3										
4203		M	ANTONIO PASSUCCI					IF	1						
4603			7930 JOSEPH DE MONTENON	HIE	2V4										
4204		M	PIERO PASSUCCI					IF	2						
4604			6242 LACHENAIE ST LEONARD	HIS	1P3										
4205		M	PASQUALINO PASSUCCI					IF	2						
4605			6242 LACHENAIE ST LEONARD	HIS	1P3										
6101			OCCUPATION DU DOMAINE PUBLIC			VALEUR	61								
7101			25 EME AVENUE												
1001	89171000		8090-92 BL GOUIN E												
2001		21	134	27	7574	2630	1,75900								
2001					7550	2030									
2002		21	134	28	7550	2500	1,88700								
2002						2030									
2003		21	134	29	7550	2500	1,88700								
2004		21	134	30	7550	2500	1,88700								
2999							7,92000								
3001								2B	1	2B1	19400	79500	98900	T R 1	
4201			MILLE LISETTE HARDY												
4601			8090 BL GOUIN E	HIE	1B5										
1001	89171100		LOT BLVD GOUIN EST												
2002		21	134	919	18227	97400	174,54100								
2002					17630	97550									
3001								6B		2B1	244500		244500	E06 204-3	
4201			LA VILLE DE MONTRÉAL - SERVICE DE LA GESTION IMMOBILIERE					IF	1						
4601			507 PLACE D'ARMES #300 MONTREAL	H2Y	2W8										
1001	89171115		LOT BL GOUIN E												
2002		21	134	P943	11200	1,41160	162,14700								
2002					11769	1,40820									
			MICROFICHE		157	G-13									

336

VERSO

89170700

CFN2

4201 C.V.B.A.L. Investements Inc

4601 11147 Rendon, Montreal Nord H1H 4N3

CERT	3166
7-2-80	3166

CODE	COMPTE	EMPLACEMENT - NOM, PROFESSION, RÉSIDENCE						CATEGORIE BÂTIMENT	SCOLAIRE		VALEUR EN DOLLARS			MUNICIPAL	REMARQUES
		DIV. CAD.	CADASTRE	SUBDIVISION	FRONT	PROFONDEUR	SUPERFICIE		TERR.	P. C.	TERRAIN	BÂTISSE	TOTAL		
3601	89171115							6B	281	233100		233100	ED6	204-3	
4201		LA VILLE DE MONTRÉAL - SERVICE DE LA GESTION IMMOBILIERE						PF							
4201		507 PLACE D'ARMES #300 MONTRÉAL H2Y 2W6													
6001		PARC													
1001	89171330	7950 BL GOUIN E						62							
2002		21 P135		4000	11600	4,64000									
3001							2A	1 281	12100	19700	31800	T R 1			
4215		M DONAT MARTIN, MENUISIER						1F							
4615		7950 BL GOUIN E H1E 1B3													
4216		MME DONAT MARTIN (GERMAINE TRUDEL)						4F							
4616		7950 BL GOUIN E H1E 1B3													
1001	89171360	LOT ARR BL GOUIN E						62							
2002		21 P135		4000	1400	36000									
2002				3672	400										
2004		21 P135		3672	2300	84500									
2006		21 135	P76	5328	2300	1,22500									
2999						2,43000									
3001							7A	1 281	3300		3300	T R 1			
4211		MME JEAN CHEVALIER (AURORE GUINET)						8F							
4311		544 GOUIN STE DOROTHEE LAVAL H7X 1L8													
4212		MME RAOUL LABERGE (EUGENIE GUINET)						2F							
4213		MME ARTHUR JETTE (BERTHA GUINET)						2F							
4214		MME LEOPOLD ROGER (BLANCHE GUINET)						2F							
5701		DONAT MARTIN													
5702		7950 BL GOUIN E H1E 1B3													
6620		PROPRIETE SUJETTE A SURTAXE SUR TERRAIN VAGUE DESSERVI													
1001	89171700	7970 BL GOUIN E						62							
2002	0174752	21 P135		8000	14200	13,44000									
2002	2110-86				17400										
3001		VERS0						2A	1 281	28100	26900	55000	T R 1		
4201		M ROGER SAVARIA, OPERATEUR						1F							
4601		7970 PL GOUIN E H1E 1B3													
1001	89171901	8000 BL GOUIN E													
		MICROFICHE 157 E-13													

89171700

1 F I 1

4201 M. Philippe Mediate
4601 7970 Bl. Laurin &
H.E. 1B3

2 F I 1

4202 Mme Maria Poliproni

CRAT.	EFF.	2
17/10/80	23-10-80	L.B.

CODE	COMPTE	EMPLACEMENT - NOM, PROFESSION, RÉSIDENCE						CATEGORIE BÂTIMENT	SCOLAIRE	VALEUR EN DOLLARS			MUNICIPAL	REMARQUES		
		DIV. CAD.	CADASTRE	SUBDIVISION	FRONT	PROFONDEUR	SUPERFICIE			TERR. P. C.	TERRAIN	BÂTISSE			TOTAL	
2002 2002	89171901	21 135	P122		IRR 52557	IRR 1,40838	296,10000									
3001								18		2B1	666200	79000	745200	E06	204-3	
4201 4601		LA VILLE DE MONTRÉAL - SERVICE DE LA GESTION IMMOBILIERE 507 PLACE D'ARMES #300 MONTRÉAL H2Y 2W8						9F								
1001	8917195C	LOT BL GOUIN E														
2002 2002 2004 2004 2999		21 135	P21		6645 1803	16806 20005	8,94700									
2004 2999		21 135	P22		1803 000	IRR	1,18000									
3001								68		2B1	21700		21700	E06	204-3	
4201 4601		LA VILLE DE MONTRÉAL - SERVICE DE LA GESTION IMMOBILIERE 507 PLACE D'ARMES #300 MONTRÉAL H2Y 2W8						9F								
6001		PARC														
1001	89172100	7940 BL GOUIN E														
2002 2002		21 135	P76		5380 5380	11000 12100	6,07400									
3001								2A	1	2B1	16000	24000	40000	T R I		
4201 4601		MME FLORE PETIT 7940 BL GOUIN E H1E 1B3						ZF								
1001	89172200	7960 BL GOUIN E														
2002 2002		21 135	12		5100	16200 15200	8,00700									
3001								2D	1	2B1	17300	53000	70300	T R I		
4201 4601 4202 4602		M CLAUDE SICARD 7960 BL GOUIN E #1 H1E 1B3 MME THERESE GAUDREAU 7960 BL GOUIN E #1 H1E 1B3						1F ZF								
1001	89172300	7920-30 BL GOUIN E														
2002 3001	A-170165 11-07-86 A-173510 31-7-86 A-174351 14-8-86	21 135			6000	13300	7,98000									
3001								2A	1	2B1	17500	12600	30000	T R I		
		MICROFICHE 157 F-13														

CODE	COMPTÉ	EMPLACEMENT - NOM, PROFESSION, RESIDENCE						CATEGORIE BÂTIMENT	SCOLAIRE		VALEUR EN DOLLARS			MUNICIPAL	REMARQUES
		DIV CAD	CADASTRE	SUBDIVISION	FRONT	PROFONDEUR	SUPERFICIE		TERR	P. C.	TERRAIN	BÂTISSE	TOTAL		
4204 4604	89172300	EUDORE BRULOTTE 505 PIERRE ANTOINE LAVIL H7K 1E+ 1747 Palms Beach Dr., #215, Fort Myers, Florida, USA 33907 FILL # 5023 7/20/17													
1001	89172400	7900 BL GOUIN E						1023							
2002 2602		21 136	1353		11330	12930					13,94400				
3001					11270	12200									
4205 4605		M SYLVAIN GENORON 7900 BL GOUIN E RIV PRAIRIES H1E 103						1F	1						
1001	89172500	7830 BL GOUIN E						1023							
2002 2002 2004 2004 2006 2006 2999		21 136	79		2600	10625					2,66100				
		21 136	78		2600	9850					2,44700				
		21 136	77		2600	8975					2,23700				
						8200					7,35500				
3001								2B	1 2B1	19300	12800	32100	T R 1		
4204 4604		M GERARD FERRAGNE, SURINTENDANT 11784 DRAPEAU MONTREAL NORD H1H 3K6						1F	02						
7101		INTERSECTION 136-1174													
1001	89173100	OUEST DE 7630 BL GOUIN EST													
2002 2002	A-157340 7-1-86	21 P136			13500	11410					13,00600				
3001					12550	8850									
4201 4601		LA VILLE DE MONTREAL - SERVICE DE LA GESTION IMMOBILIERE 507 PLACE D'ARMES 4300 MONTREAL H2Y 2P8						0F	1						
1001	89173200	7700 BL GOUIN E													
2002 2004 2008 2008 2012 2012 2999		21 137	1848		2000	12500					2,49600				
		21 137	1846-1		15599	12500					19,86700				
		21 137	1847-1		17599	12500					20,90500				
					IRR	9993									
		21 137	P1847		IRR	000					1,05700				
					5952	2507									
											43,92500				
3001								1B	2B1	98800	184700	283500	E16 204-12		

89172300

1F11

4209 M. André Delisle

4609 7920 Bl. Gracieux E. H1E 3A3
1036 DE CORINTHE, MAJEL MK 9 Z 7 (F 222-5895 AG)
2/12/86

CERT.	EFF.	406
25-09-86	15-08-86	

89172300

ANNULÉ 0F611

4205 Succ. Sidora Bpulte

4605 8260 Bl. Maurice Duplessis #208 H1E 3A3

CERT.	EFF.	406
25-09-86	11-07-86	

89172300

ANNULÉ 3F12

4206 Mlle. Violette Bpulte

4606 1747 Pebble Beach DR #215 Fort Myers
Florida 33907

CERT.	EFF.	406
25-09-86	31-03-86	

89172300

ANNULÉ 1F4N1

4207 M. Louis Yvanotte fiduciaire

4607 8260 Bl. Maurice Duplessis H1E 3A3

1F4N1

4208 M. Michèle Baillargeon fiduciaire

4608 8260 Bl. Maurice Duplessis H1E 3A3

CERT.	EFF.	406
25-09-86	14-08-86	

CODE	COMPTÉ	EMPLACEMENT - NOM, PROFESSION, RÉSIDENCE						CATEGORIE RATÉMENT	SCOLAIRE		VALEUR EN DOLLARS			MUNICIPAL *	REMARQUES		
		DIV. CAD.	CADASTRE	SUBDIVISION	FRONT	PROFONDEUR	SUPERFICIE		TERR. P. C.	TERRAIN	BÂTISSE	TOTAL					
4201 4601	89173200	CENTRE CHARISMATIQUE LE JOURDAIN INC 7780 BL GOUIN E H1E 1B3						9F									
1001	89173500	LOT BL GOUIN E						1021									
2001		21 137	1846-2		401	12500						49900					
2002		21 137	P1175		9064	15010						13,75600					
2002					9276	15020											
2999												14,25500					
3001								7A	1	2B1	28400		28400	TVV 1			
4201 4601		M GILBERT DUPNIS, PROFESSEUR 7751 PL EDMOND HARDY H1E 3P7						IF	1								
4202 4602		M LOIS VAN BUSKIRK, PROFESSEUR 7751 PL EDMOND HARDY H1E 3P7						IF	1								
6620		PROPRIETE SUJETTE A SURTAXE SUR TERRAIN VAGUE DESSERVI															
7001		19 EME AVENUE															
1001	89173600	7730 BL GOUIN E															
2002		21 137	3		2500	10000						2,50000					
2004		21 137	2		2500	10000						2,50000					
2999												5,00000					
3001								1B		2B1	11200	72000	83200	E16	204-12		
4201 4601		LES FRERES DE LA CHARITE 4950 CORONET H3V 1E1						9F	1								
1001	89173800	LOT BL GOUIN						1021									
2002		21 137	4		2500	10000						2,50000					
2004		21 137	5		2500	10000						2,50000					
2999												5,00000					
3001								7A	2	2B1	13100		13100	TVV 1			
4201 4601		LES FRERES DE LA CHARITE 4950 CORONET H3V 1E1						9F	1								
6620		PROPRIETE SUJETTE A SURTAXE SUR TERRAIN VAGUE DESSERVI															
1001	89174700	LOT BLVD GOUIN EST						1021									
2002		21 140	35		2500	9550						7,50800					
2002						10000											
3001								7A	1	2B1	6600		6600	TVV 1			

CODE	COMPTÉ	EMPLACEMENT - NOM, PROFESSION, RÉSIDENCE						CATEGORIE BÂTIMENT	SCOLAIRE		VALEUR EN DOLLARS			MUNICIPAL	REMARQUES
		DIV. CAD.	CADASTRE	SUBDIVISION	FRONT	PROFONDEUR	SUPERFICIE		TERR. P. C.	TERRAIN	BÂTISSÉ	TOTAL			
4202 4602	89174700	M	ROGER DUFORT, GERANT												
			7720 BL GOUIN E												
6620			PROPRIETE SUJETTE A SURTAXE SUR TERRAIN VAGUE DESSERVI												
7601			18 EXE AVENUE												
1001	89174800		7700 BL GOUIN E												
2002 2002			21 140	316	10000	12100	10,46000								
			9300		10000										
3001								2A	1	2B1	24200	43200	67400	T R 1	
4212 4612		M	ANDRE TETREAU, DIRECTEUR ADJOINT												
			7700 BL GOUIN E												
1001	89174910		7696 BL GOUIN E												
2001 2001			21 140	367	5835	IRR	9,39000								
					6090	19700									
3001								2A	1	2B1	16900	103100	120000	T R	CERT. EFF. 2/2/86 1/1/86 374
4201 4601		M	RONALD COMTOIS												
			7696 BL GOUIN EST												
1001	89175010		7690-92 BL GOUIN E												
2002 2002	A-166983 18-3-86		21 P140		75-47 5500	146-31 2500	16194-007 48000								
					67-53 5500	138-77 14700									
3001								2B	1	2B1	19200	8400	28100	T R	CERT. EFF. 6/3/86 1/1/86 374
											14100	6900	23000		
4201 4601		M	MR THEOPHILUS SUBACIUS												
			BOX 2151 POST OFFICE BRAMALEA ONT L6T 354												
1001	89175050		7680 BL GOUIN E												
2002 2002	A-166843 22-5-86		21 140	318	6540	13500	8,57000								
3001								2A	1	2B1	16200	60600	76800	T R 1	
4211 4611		M	THEOPHILUS SUBACIUS												
			BOX 2151 BRAMALEA ONT L6T 354												
1001	89175060		LOT BL GOUIN												
2002 2002			21 140	377	IRR	10777	10,60000								
					7831	19177									

89175010

ANNULÉ

1F11

4201 M. Rich. Hétu 73
4601 6635 Fabre, H2G 224

1F11

4202 M. Michel Bernault 43
4602 7831 André Ampère, H1E 4M8

CERT.	EFF.	
6/3/86	11/13/86	374

89175050

ANNULÉ

1F11

4201 M. Rich. Hétu 73
4601 6635 Fabre, H2G 224

1F11

4202 M. Michel Bernault 43
4602 7831 André Ampère, H1E 4M8

CERT.	EFF.	
6/3/86	11/13/86	375

89175010

1F12

4201 M. Jacques Delisle
4601 12311 Villard, 46, Mt-Nord, H2G 6E9

ANNULÉ

CERT.	EFF.	
6/3/86	1/1/86	374

89175050

ANNULÉ

1F11

4201 M. Nicolas L'Écuyer
4601 7620 St. Louis E., H1E 2B2

3F11

4202 Mlle Antonietta Toggi

CERT.	EFF.	
28/7/86	22/8/86	393

89175010

2F21

4201 Mme. Micheline Lusin
4601 7735 St. Louis E., H1E 2A2

CERT.	EFF.	
10/5/86	10/3/86	381

89175050

1F12

4201 M. Antonio Orzella
4601 10336 Av. Suzanne Montcalm-Nord
H1H 5B3

CERT.	EFF.	
26-10-86	08-08-86	462

CODE	COMPTE	EMPLACEMENT - NOM, PROFESSION, RESIDENCE						C2	C2	C2	C2	C2	C2	C2	C2	C2	C2	C2	REMARQUES
		DIV. CAD.	CADASTRE	SUBDIVISION	FRONT	PROFONDEUR	SUPERFICIE												
3601	89175060																		
4202		M REJEAN MELANCON																	
4602		6591 JEROME LALEMENT HIE 324																	
6620		PROPRIETE SUJETTE A SURTAXE SUR TERRAIN VAGUE DESSERVI																	
1001	89175200	7720 BL GOVIN E																	
2002		21 P140			7500		11000												
2002							11160												
3601																			
4204		M ROGER DUFORT, COMMERÇANT																	
4604		7720 BL GOVIN E HIE 183																	
7001		16 EME AVENUE																	
1001	89175300	LOT BL GOVIN EST																	
2002		21 141 P77			5500		8120												
2002							7990												
3001																			
4204		M ROGER LEFEBVRE, RESTAURATEUR																	
4604		11857 LAMOUREUX MONTRÉAL NORD HIG 5H7																	
6620		PROPRIETE SUJETTE A SURTAXE SUR TERRAIN VAGUE DESSERVI																	
1001	89175400	EST BL GOVIN E																	
2002		21 141 P78			5400		8000												
2002																			
3001																			
4202		M JOSEPH DEOM, CHAUFFEUR																	
4602		12770 160 AVENUE RIV PRAIRIES HIE 1T5																	
4206		MME JOSEPH DEOM (RITA PRINEAU)																	
4606		12770 160 AVENUE RIV PRAIRIES HIE 1T5																	
6620		PROPRIETE SUJETTE A SURTAXE SUR TERRAIN VAGUE DESSERVI																	
1001	89175600	7642 BL GOVIN E																	
2002		21 141 05			5400		14880												
2002							14250												
2004		21 141 06			5500		14250												
2004							13610												
2499																			

89175300

(FT)

4201 M. Donato Di Tullio

4601 7635 St. Sulpice E. HUE 1A7

ANNULÉ

CERT.		
20/05/1975	18/05/1975	25/6

89175400

(FT)

4201 M. Donato Di Tullio

4601 7635 St. Sulpice E. HUE 1A7

ANNULÉ

CERT.		
20/05/1975	18/05/1975	25/6

CODE	COMPTÉ	EMPLACEMENT - NOM, PROFESSION, RÉSIDENCE						CATEGORIE BÂTIMENT	SCOLAIRE		VALEUR EN DOLLARS			MUNICIPAL *	REMARQUES
		DIV. CAD.	CADASTRE	SUBDIVISION	FRONT	PROFONDEUR	SUPERFICIE		TERR.	P. C.	TERRAIN	BÂTISSE	TOTAL		
1001	89175350	Lot Bl. Gouin Est													
2002		21	141	408	109.74	81.23	8365.00								
2002					IRR.	75.00									
2004		21	141	P77	54.99	4.00	97.00								
2004						0.00									
2006		21	141	P78	54.33	6.00	290.00								
2006					IRR.	4.00									
2999							8752.00								
3001								7B		19500		19500	T VV		
4201		M. Donato Di Tullio						1F	1						Prov.
4601		7365 Bl. Gouin Est H1E 1A7													89175300 89175400
6620		propriété sujette à surtaxe sur terrain vague desservi													

CERT.	EMIS	2
21-11-85	23-6-85	12

CODE	COMPTE	EMPLACEMENT - NOM PROFESSION. RESIDENCE						CATEGORIE BÂTIMENT	SCOLAIRE		VALEUR EN DOLLARS			MUNICIPAL	REMARQUES	
		DIV. CAD	CADASTRE	SUBDIVISION	FRONT	PROFONDEUR	SUPERFICIE		TERR.	TEPR. P. C.	TERRAIN	BÂTISSE	TOTAL			
3001	89175600							4G	2	2B1	27700	68000	95700	T C 1		
4204		TEXACO CANADA LIMITED						CA								
5701		ATT SERVICE DES TAXES														
5702		90 WYNFORD DRIVE DON MILLS ONT M3C 1K5														
7001		15 ERE AVENUE														
1001	89175700	7616 BL GOUIN E														
2002		21 141	243		5000	10900	5,45000									
3001								2B	1	2B1	12100	9900	22000	T R 1		
4201		M EMANUELE TOMASINO						1F	2							
4601		3845 PRIEUR E MONTREAL NORD H1H 2M3														
4202		MME EMANUELA OLIVERI TOMASINO						2F	2							
4602		3845 PRIEUR E MONTREAL NORD H1H 2M3														
1001	89175800	7600 BL GOUIN E														
2002		21 142	584		14600	10000	14,50000									
3001								2A	1	2B1	28200	71600	100000	T R 1		
4201		M GERARD JOYAL						1F	1							
4601		7600 BL GOUIN E H1E 1A9														
4202		MME YVETTE LEMOINE JOYAL						2F	1							
4602		7600 BL GOUIN E H1E 1A9														
1001	89176400	7580 BL GOUIN E														
2002		21 142	3		7500	40400	30,30000									
2004		21 143	3		8100	40400	32,72400									
2999							63,02400									
3001								1B		2B1	141800	307900	449700	E11 204-8		
4204		FABRIQUE DE LA PAROISSE STE MARTHE						1F	1							
4604		7580 BL GOUIN E H1E 1A8														
1001	89176500	12550 19E AVENUE RIV PRAIRIES														
2002		21 142	4		7500	32500	28,35000									
2004		21 143	4		8100	32500	28,55000									
2999							52,00000									
3001								1B		2B1	117000	405900	522900	E17 204-13		

CODE	COMPTE	EMPLACEMENT - NOM, PROFESSION, RÉSIDENCE						CATEGORIE BÂTIMENT	SCOLAIRE	VALEUR EN DOLLARS			MUNICIPAL	REMARQUES	
		DIV. CAD.	CADASTRE	SUBDIVISION	FRONT	PROFONDEUR	SUPERFICIE			TERR. P. C.	TERRAIN	BÂTISSE			TOTAL
4204 4604	89176500	LA COMMISSION DES ECOLES CATHOLIQUES DE MTL 3737 SHERBROOKE E H1X 3B3						9F							
6001		ECOLE STE MARTHE													
7001		13 EME AVENUE													
1001	89176600	LOT BLVD GOVIN EST													
2002 2002		21 P143			14190 13438	22334 IRR	38,61900								
3001								7B	2	2B1	66700		66700	TW	1
4201 4601		CEDAR INVESTMENTS INC 1745 CEDAR AV H3G 1A7						CA							
6620		PROPRIETE SUJETTE A SURTAXE SUR TERRAIN VAGUE DESSERVI													
1001	89176700	LOT BL GOVIN E													
2002 2002		21 P143 P143					209,76000	D							
3001								6B		2B1	225500		225500	ED6	204-3
4201 4601		LA VILLE DE MONTRÉAL - SERVICE DE LA GESTION IMMOBILIERE 507 PLACE D'ARMES #300 MONTRÉAL H2Y 2W8						9F							
1001	89176810	7560 BL GOVIN E													
2002 2002		21 146 6			5000 4915	13832 12916	6,57300								
3001								2A	1	2B1	12500	58100	70600	T R	1
4201 4601		MR ZUBILLASA E SEGURA 7560 BL GOVIN E H1E 1A8						1A							
4202 4602		MR MACOUZET O SEGURA SARATOGA 340 LOMAS HIPODROMO 7 EX 10 D S MEXICO						1A							
1001	89176820	7550 BL GOVIN E													
2002 2002		21 146 5			5000 4915	12916 12000	6,12300								
3001								2A	1	2B1	12300	58400	70700	T R	1
4201 4601		MME LILIANE CHAREST 2610 DARLING H1W 2X4						2F							

CODE	COMPTÉ	EMPLACEMENT - NOM, PROFESSION, RÉSIDENCE						CATEGORIE BÂTIMENT	SCOLAIRE		VALEUR EN DOLLARS			MUNICIPAL	REMARQUES	
		DIV. CAD.	CADASTRE	SUBDIVISION	FRONT	PROFONDEUR	SUPERFICIE		TERR.	B. C.	TERRAIN	BÂTISSE	TOTAL			
1001	89176630	LOT APR. 5L GOUIN E						7013								
2002		21 P146			9830	14968	15,24000									
2002					10000	16800										
3001								78	2	2B1	16800		16800	TRV	1	
4201		CONSTRUCTION M. L. D. LIMITEE						CF	1							
4401		2645 BIE AVE ST MICHEL H1Z 2X4														
5701		AIT INDUSTRIES LAMBERT & FILS														
5702		8645 BE AVENUE H1Z 2X4														
6600		PROPRIETE SUJETTE A SURTAXE SUR TERRAIN VAGUE DESSERVI														
1001	89177000	7540 BL GOUIN E						7013								
2002		21 146	1		1000	13200	1,31100									
2004		21 146	2		2200	13200	2,94800									
2006						13600										
2006		21 146	3		2200	13600	3,03600									
2006						14000										
2008		21 P146			4900	10000	4,90000									
2999							12,19500									
3001								2A	1	2B1	17000	33000	50000	T R	1	
4204		M ROGER COTE, TYPOGRAPHE						IF	1							
4604		7540 BL GOUIN E H1E 1A8														
1001	89177200	7530-32 BL GOUIN E						7013								
2002		21 146	4		500	10000	50000									
2004		21 149	1		1200	12900	1,54900									
2006		21 149	2		4000	12000	4,96600									
2006						12800										
2009		21 149	5		5200	10000	5,20000									
2999							12,21500									
3001								2B	1	2B1	20600	24400	45000	T R	1	
4201		M DANIEL LACHAINE 7532 BL GOUIN E H1E 1A8 F1202X4E31/17/8/ET						IF	2							
4601		6025 V1AU ST LEONARD H1R 2T2														
4202		MME LUCIE TURCOTTE						BF	2							
1001	89177300	7520 BL GOUIN E						7013								
2002		21 149	3		4400	11900	5,26400									
2002						12030										
2004		21 150	443		600		71300									
2999							5,97700									
3001								2A	1	2B1	12400	79200	91600	T R	1	

CODE	COMPTÉ	EMPLACEMENT - NOM, PROFESSION, RÉSIDENCE						CATEGORIE D'IMMUT	SCOLAIRE		VALEUR EN DOLLARS			MUNICIPAL	REMARQUES
		DIV CAD	CADASTRE	SUBDIVISION	FRONT	PROFONDEUR	SUPERFICIE		TERR P	TERRAIN	BATISSE	TOTAL			
4202 4602 4203 4603	89177300	M MARIO DI GIROLAMO, PEINTRE 7520 BL GOUIN E HIE 1A8 MME MARIA FORTE 7520 BL GOUIN C HIE 1A8					1F 2F								
1001	89177500	LOT ARR. BLVD GOUIN EST													
2002 2004 2999		21 149 4 21 150 446		4400 600	10000 10000	4,40000 60000 5,00000									
3001								7A	1 2B1	5800			5800	T M 1	
4203 4603 4204 4604		M MARIO DI GIROLAMO, PEINTRE 7520 BL GOUIN E HIE 1A8 MME MARIA FORTE 7520 BL GOUIN E HIE 1A8					1F 2F								
6620		PROPRIETE SUJETTE A SURTAXE SUR TERRAIN VAGUE DESSERVI													
1001	89177700	7510 BL GOUIN E													
2002 2002		21 150 444		5600	11690 11870	6,58200									
3001								2A	1 2B1	13800	23200		37000	T R 1	
4201 4601		M JULIEN SAUTHIER, MECANICIEN 7510 BL GOUIN E HIE 1A8					1F								
1001	89177800	7512 BL GOUIN E													
2002 2002		21 150 447		5600	10000	5,60000									
3001								2A	1 2B1	6900	19600		26000	T R 1	
4201 4601		M ROBERT BLAIS 7512 BL GOUIN E HIE 1A8					1F								
1001	89177900	7500 BL GOUIN E													
2002 2002		21 150 445		5200 5160	11430 11690	5,98700									
3001								2A 1B	2B1	12700	13200		25900	T R 1	
4201 4601		VILLE DE MONTREAL SERVICE DE LA GESTION IMMOBILIERE 507 PL D'ARMES 3300 LAC2Y 208					0F								
1001	89178000	LOT ARR. BLVD GOUIN EST													

VERSUS

39177900

IFEI

4201 M. Michel Desaulniers
4401 3333 Bélair, H2A 2A5

SERY:	EFF:	407
12/18	12/18	05

7.340

CODE	COMPTÉ	EMPLACEMENT - NOM, PROFESSION, RÉSIDENCE					CATEGORIE TRAITEMENT	SOLAIRE		VALEUR EN DOLLARS			MUNICIPAL	REMARQUES
		QU. CAD.	CADASTRE	SUBDIVISION	FRONT	PROFONDEUR		SUPERFICIE	TERR. P. C.	TERRAIN	BÂTISSE	TOTAL		
2002	89178000	21	150	448	5160	10000	5,17000							
3101	A-173105 28-7-86							7A 68	281	5600		5600	TVA	204-3
4201		VILLE DE MONTREAL SERVICE DE LA GESTION IMMOBILIERE					9F	1						
4401		507 PL D'ARMES #300 H2Y 2#8												
4620		<i>Propriete sujete a surtaxe par terrain vague desservi.</i>												
1001	89178100	LOT BLVD GOUIN EST												
2002		21	150	449	6600	11360	7,49100							
2002						11340								
2001								68	281	1		1	1 E06	204-3
4201		LA VILLE DE MONTREAL - SERVICE DE LA GESTION IMMOBILIERE					9F	1						
4601		507 PLACE D'ARMES #300 MONTREAL H2Y 2#8												
7001		11 EME AVENUE												
1001	89178150	LOT BL GOUIN E												
2002		21	153	269	5400	10700	5,68300							
2002					5360	10430								
3001								2A 7A	1 281	11400	66100	77500	TVA	
4201		LAURIER PERRON					1F	2						
4601		4531 AVENUE MONTREAL NORD NIG 2#1												
4620		PROPRIETE SUJETTE A SURTAXE TERRAIN VAGUE DESSERVI												
1001	89178175	LOT BL GOUIN E												
2002	A-163566	21	153	273	5400	10430	5,55400							
2002	16-4-86					10160								
3001	A-169402 20-6-86							7A	1 281	11100		11100	TVA	
4201		M JEAN CLAUDE LEBOEUF					1F	2						
4601		1002Z LAURENTIDE MONTREAL NORD H1H 4#1												
6620		PROPRIETE SUJETTE A SURTAXE TERRAIN VAGUE DESSERVI												
1001	89178210	7452-58 BOUL GOUIN												
2002		21	153	271	5500	10160	5,51100							
2002						9880								
2104		21	153	272	5500	9880	5,35700							
2204						9600								
2999							10,86800							
3001								20	1 281	24700	136800	161500	TVA	

89178175

1 F I 2

4201 M. Martin Delisle
 4601 1360 Ch. des Anglais, Mascouche, J7L 3R9

ANNULÉ

CERT.	EFF.
1/16/10	1/14/10
	385

89178175

1 F I 1

4201 M. Stefano Velasco
 4601 12520 6^e Avenue H1E 3S1

4202 Mrs. Marguerite Acerno

CERT.	EFF.
11/9/08	20/1/10
	394
	6E

89178000.

3 F I 1

4201 Mlle. Genevieve Martha Sabourin
 4601 8442 Pl. Aldéric Beaulac H2M 2P1

CERT.	EFF.
25/9/08	26/1/10
	407
	85

CODE	COMPTE	EMPLACEMENT - NOM, PROFESSION, RESIDENCE						CATEGORIE BÂTIMENT	SCOLAIRE		VALEUR EN DOLLARS			MUNICIPAL	REMARQUES
		DIV. CAD.	CADASTRE	SUBDIVISION	FRONT	PROFONDEUR	SUPERFICIE		TERR.	P. I. C.	TERRAIN	BÂTISSE	TOTAL		
4201 4601 4202 4602	89178210	M ANTONIO PARENTE, MENUISIER 7456 BL GOUIN E H1E 1A8 MME ANTONIO PARENTE (MARIA PONTILLO) 7456 BL GOUIN E H1E 1A8					1F 4F								
1001 2002 3001	89178700	7430 BL GOUIN E 21 P153			5000	10000						5,00000			
4204 4604		MME MAURICE LACOMBE 7435 BL GOUIN E H1E 1A6					2F								
1001 2002 3001	89178800	7420 BL GOUIN E 21 P153			5000	10000						5,00000			
4204 4604		M RENE ROCHON, POLICIER 7420 BL GOUIN E H1E 1A6					1F								
1001 2002 2002 3001	89178805	7412-16 BL GOUIN E 21 154 106			6164 6155	10000 10667						6,31800			
4202 4602 4203 4603 4204 4604		Mlle CLAIRE PAPILLON 7414 BL GOUIN E H1E 1A6 Mlle YVETTE PAPILLON, PROFESSEUR 7414 BL GOUIN E H1E 1A6 M GERARD PAPILLON 7414 BL GOUIN E H1E 1A6					3F 3F 1F								
1001 2002 2002 2004 2999 3001	89178810	7410 BL GOUIN E 21 154 106			IRR 6221	10667 11346						3,72500			
4202 4602		M AGOSTINO DORAZIO 7410 BL GOUIN E H1E 1A6			3523	8632						3,03600			
1001	89178815	7400 BL GOUIN E										6,76100			
4202 4602		M AGOSTINO DORAZIO 7410 BL GOUIN E H1E 1A6					1F								
1001	89178815	7400 BL GOUIN E													

CODE	COMPTÉ	EMPLACEMENT - NOM, PROFESSION, RÉSIDENCE						CATEGORIE BÂTIMENT	SCOLAIRE		VALEUR EN DOLLARS			MUNICIPAL	REMARQUES	
		DIV. CAD.	CADASTRE	SUBDIVISION	FRONT	PROFONDEUR	SUPERFICIE		TERR. P. I. C.	TERRAIN	BÂTISSE	TOTAL				
2002 2002	89178815	21 159	104		6150 6221	11346 12025	7.17800									
3001								2A	1 2B1	13100	88900	102000	T R 1			
4202 4602		M UMBERTO DI BIASE 7400 BL GOUIN E H1E 1A3						1F	1							
1001	89179450	7380 BL GOUIN E						4171								
2002 2002 2004 2006 2006 2999		21 P159			IRR 21557	29015 IRR	43.14100									
2004 2006 2006 2999		21 158 21 P159			4796 200	9592 13249	4.60000 13200									
2999					000	13200	47.87300									
3001								2A	1 2B1	64900	70100	135000	T R 1			
4201 4601		MME SUZANNE RODRIGUE 7380 BL GOUIN E H1E 1A6						3F	1							
1001	89179500	7360-64 BL GOUIN E						4171								
2002 2002		21 159	1		5240 5000	10000 13200	5.39300									
3001								2A	1 2B1	9800	42700	52500	T R 1			
4205 4605		MME AUGUSTIN GINGRAS (BERTHE L ABBE) 7360 BL GOUIN E H1E 1A6						8F	1							
1001	89179550	LOT ARR BL GOUIN E						4011								
2002		21 P159			20000	9900	19.80000	D								
3001								6B	2B1	44500		44500	ED6 204-3			
4201 4601		LA VILLE DE MONTRÉAL - SERVICE DE LA GESTION IMMOBILIERE 507 PLACE D'ARMES #300 MONTRÉAL H2V 2W8						9F	1							
1001	89180500	LOT ARR BL GOUIN E						4011								
2004 2004		21 P159			9603 IRR	33355 IRR	22.95700									
3001								6B 7A	1 2B1	26300		26300	ED6 204-3 1			
4203 4603		M PASQUALE TORTORICI, CONTRACTEUR 7244 BLONDIN ST LEONARD H1S 2C2						1F	2							
		MICROFICHE 157 B-14														

VERS

ANNULÉ

ERT. EFF. 361
21-12-85 1-1-86
annule et porte
sur 85351621

89180500

9FE1

4201 Ville de Montréal Service de la
Création Immobilière
4601 507 Pl. d'Armenie #300 H2Y 2W8.

CERT.	EFF.	348
4-10-85	25-285	

CODE	COMPTE	EMPLACEMENT - NOM, PROFESSION, RESIDENCE						S	C	C	C	C	C	C	C	C	C	REMARQUES
		DIV. CAD	CADASTRE	SUBDIVISION	FRONT	PROFONDEUR	SURFACE											
4204	89180500	M GIUSEPPE BORSELLINO, CONTRACTEUR																
4204		6389 VAL MARIE ST LEONARD H1P 3A3																
4205		M GIACOMO BORSELLINO, CONTRACTEUR																
4205		7125 CANNES ST LEONARD H1S 2P9																
6630		PROPRIÉTÉ SUJETTE À SUITE SUR TERRAIN VAGUE NON DESSERVI																
1001	89180610	7350 BL GOUIN E																
2002		21 159 40			5312	11300												
2002		5630 11417																
3001																		
4202		MME FELIPA LOPEZ																
4602		7350 BL GOUIN E H1E 1A6																
1001	89180620	7340 BL GOUIN E																
2002		21 159 39			5377	11417												
2002		5381 11437																
3001																		
4201		MR BOGHOS ADAJIAN																
4601		7340 BL GOUIN E H1E 1A6																
1001	89180630	7330 BL GOUIN E																
2002		21 159 38			5377	11437												
2002		5381 11457																
3001																		
4201		M AGOSTINO CASTELLI																
4601		7330 BL GOUIN E H1E 1A6																
4202		MME AGOSTINO CASTELLI (TERESA PEDICELLI)																
4602		7330 BL GOUIN E H1E 1A6																
1001	89180640	7320 BL GOUIN E																
2002		21 159 37			4652	11457												
2002		5381 12000																
3001																		
4201		M VINCENZO VIGORITO																
4601		7320 BL GOUIN EST H1E 1A6																
4202		M GIOVANNI VIGORITO																
4602		7350 BL GOUIN E H1E 1A6																

CODES	COMPTE	EMPLACEMENT - NOM, PROFESSION, RÉSIDENCE					CATEGORIE D'IMMEUBLE	SCOLAIRE		VALEUR EN DOLLARS			MUNICIPAL	REMARQUES	
		CIV. CAD.	CADASTRE	SUBDIVISION	FRONT	PROFONDEUR		SUPERFICIE	CLASSE	TERP. P. C.	TERRAIN	BÂTIMENT			TOTAL
1001	89180700	7300-15 BL GOUIN E					1015								
2002		21 160	14		2500	10700									
2002						10620									
2004		21 160	15		2500	10620									
2104						10540									
2006		21 160	16		3000	10540									
2006						10460									
2999											8,46000				
3001									2C	1 281	18600	31400	50000	T R 1	
4201		M ANGELO MANGANIELLO, PLOMBIER					IF								
4601		7300 BL GOUIN E HIE 1A6													
7001		6 EME AVENUE													
		LOT													
1001	89181020	7250 BL GOUIN E					5015								
2002	A 179737	21 160	42		3000	10340									
2002	3-11-86					10260									
2004		21 160	P43		2000	10260									
2004						10200									
2999											5,13400				
3001									7A	②	11,500		11,500	T VV	
4201		M ALFRED BOSSE, ADM					IF								
4601		7276 BL GOUIN E HIE 1A5													
6620		Propriété sujette à servitude d'entretien vague des servitudes													
1001	89181220	7280 BL GOUIN E					1015								
2002	A 165416	21 160	P43		500	10200									
2002	02-05-86					10180									
2004		21 160	44		2500	10180									
2104						10100									
2006		21 160	45		2500	10100									
2006						10020									
2999											5,62100				
3001									2B	1 281	12900	43800	56700	T R 1	
4201		MME ALYRE LEBLANC (THÉRÈSE CHARBONNEAU)					BF								
4601		7280 BL GOUIN E HIE 1A5													
		VERSO													
1001	89181400	7270-76 BL GOUIN E					1015								
2102		21 160	46		2500	10020									
2002						9940									
2004		21 160	47		3000	9940									
2004						9860									
2999											5,46500				
3001									2C	1 281	12700	54500	67200	T R 1	

CERT.	EFF.	381
22/5/86	11/1/86	

DEMOLITION		
CERT.	EFF.	28
22/1/87	15/12/86	

89181220

1FII

4201 m. Françoise Dorca

4601 725 St. Louis HIE 119

7280 Gouin E. HIE 1A5 2FII

4302 mme. Marie Carmen Beaune

CERT.	EFF.	359
11/8	7/5/8	92

89181020

3FII

4201 Mlle. Micheline Thibault

4601 7290 Bl. Gouin E. HIE 1A5

CERT.	EFF.	4
11/8	7/5/8	101

CODE	COMPTÉ	EMPLACEMENT - NOM, PROFESSION, RÉSIDENCE						CATEGORIE BÂTIMENT	SCOLAIRE		VALEUR EN DOLLARS			MUNICIPAL	REMARQUES
		D.V. CAD	CADASTRE	SUBDIVISION	FRONT	PROFONDEUR	SUPERFICIE		TERR	P. C.	TERRAIN	BÂTISSE	TOTAL		
4201 4601 7001	89181400	MME GILLES VALIQUETTE (ALINE BOSSE) 7276 BL GOUIN E HIE 1A3 5 EME AVENUE					SF	1							
1001 2002 2002 2104 2999	89181600	7260 BL GOUIN E 21 160 95 3000 9740 2,91000 21 160 P96 1500 9660 1,44000 2,95000													
3001								2A	1 2B1	10000	21000	31000	T R 1		
4201 4601 4202		M FRANCOIS POIRIER 7260 BL GOUIN E HIE 1A3 MME JOSEE ROY-POIRIER					IF ZF	1 1							
1001 2002 2004 2004 2999	89181800	LOT BL GOUIN 21 160 P96 1000 1,00000 21 160 97 2500 9500 2,38500 3,38500													
3001								7A	1 2B1	7800		7800	TVV 1		
4201 4601 6620		M ANDRE GOUIN 7255 GOUIN E HIE NORD HIE 1A3 <i>7255 Beaupré, V. de Louisa HIE 228 F1022 (11-4-86) 18</i> PROPRIETE SUJETTE A SURTAXE SUR TERRAIN VAGUE DESSERVI ⁵²⁵⁰					IF	2							
1001 2002 3001	89181900	7232-28 BL GOUIN E 21 P161 6400 13000 8,32000													
4201 4601		M REAL SOREL, PLATRIER 7232 BL GOUIN E HIE 1A3					IF	1							
1001 2002 3001	89182005	LOT ARR BL GOUIN E 21 P161 IRR IRR 21300													
4211 4611		PROVINCE DE QUEBEC MINS DE LA VOIRIE 255 BL CREMAZIE E #800 H2M 1L5					9F	1							
		MICROFICHE 157 E-14													

CODE	COMPTE	EMPLACEMENT - NOM, PROFESSION, RÉSIDENCE						CATEGORIE BÂTIMENT	SCOLAIRE		VALEUR EN DOLLARS			MUNICIPAL	REMARQUES
		DIV. CAD.	CADASTRE	SUBDIVISION	FRONT	PROFONDEUR	SUPERFICIE		TERR.	P. C.	TERRAIN	BÂTISSE	TOTAL		
1001	89182006	⁰⁷³⁵⁰ LOT BL GOUIN E						2011							
2002		21 161		151	8110	12035	10,32800								
2002					8041	12743									
3001								03A							
4201		M ANDRE GOUIN						7B	1	2B1	25,000	306,600	331,600	R	
4601		7250 GOUIN E 46									25000		25000	T	
4620		PROPRIETE SUJETTE A SURTAXE SUR TERRAIN VAGUE DESSERVI													
1001	89182008	LOT BL MAURICE DUPLESSIS						2011							
2002		21 162		P406	17750	IRR	24,40900								
2002					IRR	10550									
3001								7C	2	2B1	43500		43500	T	1
4201		A QUENNEVILLE CONSTRUCTION LIMITEE						CF							
4601		11390 4E AVENUE H1E 3A6													
6620		PROPRIETE SUJETTE A SURTAXE SUR TERRAIN VAGUE DESSERVI													
1001	89182009	7230-40 MAURICE DUPLESSIS						121							
2002		21 161		125	14500	10550	16,32300								
2002					14363	12140									
3001								5C	1	2B1	32300	201300	233600	T	C 1
4201		M ANDRE GOUIN, CONTRACTEUR													
4601		7150 BL GOUIN EST #7 H1E 3A6													
		423 rue Beaumont, Nivel H7E 2Z8 F122 (5031) 1312 85 29.													
1001	89182010	LOT BL GOUIN E						601							
2002		21 P161			13600	64500	89,15700								
2002					14100	65200									
3001								6A		2B1	84900		84900	E03	204-1
4201		PROVINCE DE QUÉBEC MINS DE LA VOIRIE						9F							
4601		255 BL CREHAZIE E #800 H2M 1L5													
1001	89182050	LOT ARR BL GOUIN E						601							
2002		21 P162			IRR	IRR	54,61100								
3001								6A		2B1	35400		35400	E03	204-1
		MICROFICHE 157 F-14													

CODE	COMPTE	EMPLACEMENT - NOM, PROFESSION, RÉSIDENCE						CATEGORIE BÂTIMENT	SCOLAIRE		VALEUR EN DOLLARS			MUNICIPAL	REMARQUES	
		DIV. CAD.	CADASTRE	SUBDIVISION	FRONT	PROFONDEUR	SUPERFICIE		TERR. P.I.C.	TERRAIN	BÂTISSE	TOTAL				
4203 4603	89182950	PROVINCE DE QUÉBEC MINS DE LA VOIRIE 255 BL CREMAZIE E #800 H2M ILS						9F								
1001	89182100	LOT EL GOUIN E						6012								
2002		21 162	P2		IRR	IRR	48300									
2004		21 162	P1		IRR	IRR	30400									
2999							78700									
3001								68	281	1			1	ED4 204-1		
4204 4604		PROVINCE DE QUÉBEC MINS DE LA VOIRIE 255 BL CREMAZIE E #800 H2M ILS						9F								
1001	89182220	LOT BL GOUIN E						6012								
2002		21 162	P2		IRR	IRR	2,03100									
2004		21 162	P1		IRR	IRR	2,01700									
2999							4,04800									
3001								68	281	9100			9100	ED4 204-1		
4213 4613		PROVINCE DE QUÉBEC MINS DE LA VOIRIE 255 BL CREMAZIE E #800 H2M ILS						9F								
1001	89182300	LOT BL GOUIN E						6012								
2002		21 162	P3		IRR	IRR	64700									
3001								68	281	1			1	ED4 204-1		
4204 4604		PROVINCE DE QUÉBEC MINS DE LA VOIRIE 255 BL CREMAZIE E #800 H2M ILS						9F								
1001	89182320	LOT BL GOUIN E						6012								
2002		21 162	P3		IRR	IRR	1,85300									
3001								68	281	4200			4200	ED4 204-1		
4213 4613		PROVINCE DE QUÉBEC MINS DE LA VOIRIE 255 BL CREMAZIE E #800 H2M ILS						9F								
1001	89182340	LOT BL GOUIN E						6012								
2002		21 162	P4		IRR	IRR	1,68900									
2004		21 162	P5		IRR	IRR	1,52500									
2999							3,21400									
3001								68	281	7200			7200	ED4 204-1		

CODE	COMPTÉ	EMPLACEMENT - NOM PROFESSION. RÉSIDENCE						CATEGORIE BÂTIMENT	SCOLAIRE		VALEUR EN DOLLARS			MUNICIPAL	REMARQUES	
		DIV. CAD.	CADASTRE	SUBDIVISION	FRONT	PROFONDEUR	SURFACE		TEAR	P. C.	TERRAIN	BÂTISSÉ	TOTAL			
4213 4613	89182360	PROVINCE DE QUEBEC MINS DE LA VOIRIE 255 BL CREMAZIE E #800 H2M ILS						9F								
1001	89182400	LOT BL GOUIN E						NOI								
2002		21 162	P4		IRR	IRR					81100					
2004		21 162	P5		IRR	IRR					97500					
2999											1,78600					
3001								68	2B1					1 E04	204-1	
4204 4604		PROVINCE DE QUEBEC MINS DE LA VOIRIE 255 BL CREMAZIE E #600 H2M ILS						9F								
7001		4E AVENUE														
1001	89182600	LOT BL GOUIN E						NOI								
2002		21 162	P14		IRR	IRR					1,57100					
2004		21 162	P15		IRR	IRR					1,73300					
2999											3,30400					
3001								68	2B1					1 E04	204-1	
4204 4604		PROVINCE DE QUEBEC MINS DE LA VOIRIE 255 BL CREMAZIE E #600 H2M ILS						9F								
1001	89182650	LOT BL GOUIN E						NOI								
2002		21 162	P14		IRR	IRR					92900					
2004		21 162	P15		IRR	IRR					76700					
2006		21 162	P16		IRR	IRR					34900					
2999											2,04500					
3001								68	2B1	4600			4600	E04	204-1	
4213 4613		PROVINCE DE QUEBEC MINS DE LA VOIRIE 255 BL CREMAZIE E #600 H2M ILS						9F								
1001	89182800	LOT BL GOUIN E						NOI								
2002		21 162	17	2500	10000	2,50000										
2004		21 162	P16		IRR	IRR					2,15100					
2999											4,65100					
3001								68	2B1					1 E04	204-1	
4204 4604		PROVINCE DE QUEBEC MINS DE LA VOIRIE 255 BL CREMAZIE E #600 H2M ILS						9F								
6001		PROJET AUTOROUTE 25														

CODE	COMPTE	EMPLACEMENT - NOM, PROFESSION, RÉSIDENCE						CATÉGORIE D'IMMEUBLE	SCOLAIRE	VALEUR EN DOLLARS			MUNICIPAL *	REMARQUES
		DIV. CAD.	CADASTRE	SUBDIVISION	FRONT	PROFONDEUR	SURFACE			TERR. P.C.	TERRAIN	BÂTIMENT		
7001	89182800			3E AVENUE										
1001	89182810			LOT BL GOUIN E				7012						
2002				21 P164		IRR	IRR				70,91000			
3001								68	2B1	64700		64700	ED4	204-1
4211				PROVINCE DE QUÉBEC MINS DE LA VOIRIE				9F						
4611				255 BL CREMAZIE E #800 H2M ILS										
1001	89183100			LOT BL GOUIN E				7012						
2002				21 P164		28730	3,73550				990,11700			
2002						25000	3,73670							
3001								68	2B1	1001000		1001000	ED4	204-1
4204				PROVINCE DE QUÉBEC MINS DE LA VOIRIE				9F						
4604				255 BL CREMAZIE E #800 H2M ILS										
1001	89183200			LOT BL GOUIN E				7012						
2002				21 P164		IRR	IRR				269,72000			
2004				21 P164		IRR	IRR				366,77600			
2999											635,99600			
3001								68	2B1	579400		579400	ED4	204-1
4204				PROVINCE DE QUÉBEC MINS DE LA VOIRIE				9F						
4604				255 BL CREMAZIE E #800 H2M ILS										
1001	89183201			LOT BL GOUIN E				7012						
2002				21 P164		IRR	IRR				258,55100			
2104				21 P164		IRR	IRR				80,86100			
2999											338,41200			
3001								68	2B1	308700		308700	ED4	204-1
4204				PROVINCE DE QUÉBEC MINS DE LA VOIRIE				9F						
4601				255 BL CREMAZIE #800 H2M ILS										
1001	89183203			LOT ARR BL GOUIN E				7012						
2002				21 P164		IRR	IRR				89,90200			
3001								68	2B1	81800		81800	ED4	204-1

CODE	COMPTÉ	EMPLACEMENT - NOM, PROFESSION, RÉSIDENCE						CATEGORIE BÂTIMENT	SCOLAIRE		VALEUR EN DOLLARS			MUNICIPAL	REMARQUES		
		DIV. CAD.	CADASTRE	SUBDIVISION	FRONT	PROFONDEUR	SUPERFICIE		TERR. P. C.	TERRAIN	BÂTISSE	TOTAL					
4212 4612	89183203	PROVINCE DE QUÉBEC MINS DE LA VOIRIE 255 BL CREMAZIE E #800 H2M ILS						9F									
1001 2002 2002	89183210	LOT BL GOUIN E 21 P164															
					11200	IRR					13,92200						
3001						IRR					12550						
4204 4604		PROVINCE DE QUÉBEC MINS DE LA VOIRIE 255 BL CREMAZIE E #800 H2M ILS						9F									
1001 2002 2002	89183220	LOT BL GOUIN E 21 P170															
					13172	IRR					71,80000						
						IRR					39528						
4201 4601		VILLE DE MONTRÉAL SERVICE DE LA GESTION IMMOBILIERE 507 PLACE D'ARMES #300 MONTRÉAL H2Y 2W8						9F									
1001 2002 2002 2004 2004 2999	89183250 A-159914 18-2-86	LOT BL GOUIN 21 P165															
						IRR					882,71600						
						IRR					77503						
						IRR					57917						
						IRR					563						
						IRR					58406						
						IRR					1070						
						IRR					899,14700						
3001						IRR					1070						
4201 4601	89183251	LA VILLE DE MONTRÉAL - SERVICE DE LA GESTION IMMOBILIERE 507 PLACE D'ARMES #300 MONTRÉAL H2Y 2W8						9F									
1001 2002 2002	89183252 A181670 27-11-86	LOT BL GOUIN E 21 344															
						IRR					17,16000						
						IRR					11549						
						IRR					13839						
						IRR					13251						
3001		VERSO															
4201 4601		ENTREPRISES ST LUC INC 13000 SHERBROOKE E #302 H1A3W2 F122 (503) 1312 85 09						CF									
6600		PROPRIÉTÉ SUJETTE À SURTAXE SUR TERRAIN VAGUE DESSERVÉ															
1001	89183254	LOT BL GOUIN E															
						IRR					41200						
						IRR					41200						

CERT.	EP
18/1/86	12/2/86
378	

Montreal 141832514
11987050

89183252

CFN1

4201 Realisations St-Luc Inc
4601 1300 Sherbrooke E. #302
HIA 302

EXPT.	EFF.	1
M18	2018	LB

CODE	COMPTE	EMPLACEMENT - NOM, PROFESSION, RÉSIDENCE						CATEGORIE BÂTIMENT	SCOLAIRE		VALEUR EN DOLLARS			MUNICIPAL *	REMARQUES	
		DIS. CAD.	CADASTRE	SUBDIVISION	FRONT	PROFONDEUR	SUPERFICIE		TERR P.	C.	TERRAIN	BÂTISSE	TOTAL			
1001	89183251	LOT BL. GOUIN														
2002		21	P165		IRR	IRR						72701700				
2004		21	P170		57917	563						773100				
2004					58406	1070										
2999												73474800				
3001								6B		2B1	1102100		1102100	E 06	204-3 Provient de 89183250	
4201		La Ville de Montréal-Service Gestion Immobilière						9F	1							
4601		507 Pl. D'Armes, *300 H2Y 2W8														

CERT.	EFF.
15/1/86	11/2/86
	375

CODE	COMPTÉ	EMPLACEMENT - NOM, PROFESSION, RÉSIDENCE					CATEGORIE BÂTIMENT	SCOLAIRE		VALEUR EN DOLLARS			MUNICIPAL *	REMARQUES	
		Div. CAD	CADASTRE	SUBDIVISION	FRONT	PROFONDEUR		SUPERFICIE	TERR. P. C.	TERRAIN	BÂTISSE	TOTAL			
2002	89183254	21 343			11483	13839	15,89300								
3001	A/81670 28-11-86							7A	2	2B1	38100		38100	TVV	
4201		ENTREPRISES ST LUC INC VERSO					CF								
4601		13000 SHERBROOKE E # 302 H1A 3W2 F122 (S031) 131285 sq.													
6620		PROPRIÉTÉ SUJETTE A SURTAXE SUR TERRAIN VAGUE DESSERVI													
1001	89183256	LOT BL GOUIN E					2701								
2002	A/81670 28-11-86	21 340			11345	13839	15,70300								
3001								7A	2	2B1	37700		37700	TVV	
4201		ENTREPRISES ST LUC INC VERSO					CF								
4601		13000 SHERBROOKE E # 302 H1A 3W2 F122 (S050) 131285 sq.													
6620		PROPRIÉTÉ SUJETTE A SURTAXE SUR TERRAIN VAGUE DESSERVI													
1001	89183258	LOT BL GOUIN E					2701								
2002	A/81670	21 339			15144	13957	19,71000								
2002	28-11-86				13343	13839									
3001								7A	2	2B1	47300		47300	TVV	
4201		ENTREPRISES ST LUC INC VERSO					CF								
4601		13000 SHERBROOKE E # 302 H1A 3W2 F122 (S050) 131285 sq.													
6620		PROPRIÉTÉ SUJETTE A SURTAXE SUR TERRAIN VAGUE DESSERVI													
1001	89183300	LOT BL GOUIN E					2012								
2002		21 165	979		3465	9600	3,78000								
2002					4100	10030									
2004		21 165	112-1		135	9600	6500								
2004					IRR										
2999							3,84500								
3001								7A	1	2B1	8900		8900	TVV I	
4203		GEORGES HEBERT, MEDECIN					CF								
4603		7110 BL GOUIN E H1E 1A3													
6620		PROPRIÉTÉ SUJETTE A SURTAXE SUR TERRAIN VAGUE DESSERVI													
1001	89183400	7110 BL GOUIN E					2012								
2002		21 165	981		3390	11100	4,02400								
2002					3569	IRR									
		MICROFICHE 157 K-14													

89183258

CFNI

4201 Realisations St-Luc Inc
4601 1300 Sherbrooke E. #302 HIA 3W2

DEPT.	EFF.	LA
2117	21-11-76	LB

89183254

CFNI

4201 Realisations St-Luc Inc
4601 1300 Sherbrooke E. #302
HIA 3W2

DEPT.	EFF.	LA
2117	21-11-76	LB

89183256

CFNI

4201 Realisations St-Luc Inc
4601 1300 Sherbrooke E. #302
HIA 3W2

DEPT.	EFF.	LA
2117	21-11-76	LB

CODE	COMARTE	EMPLACEMENT - NOM, PROFESSION, RÉSIDENCE					SUPERFICIE	CATEGORIE D'IMMEUBLE	SCOLAIRE		VALEUR EN DOLLARS			MUNICIPAL	REMARQUES
		DIV. CAD.	CADASTRE	SUBDIVISION	FRONT	PROFONDEUR			TERRA P.C.	TERRAIN	BÂTIMENT	TOTAL			
2504 2526 2599	89183409	21 165	113-1		985	11090	83200								
		21 165	980		4650	10404	5,04600								
							9,90200								
3001								2A	1 2B1	21900	34500	56300	T R 1		
4203 4603		M GEORGES HEBERT, MEDECIN 7110 BL GOVIN E N1E 1A3						IF							
1001	89183710	LOT BL GOVIN E						4019							
2002		21 P165			IRR	IRR	3,54400								
3001								6B	2B1	8000		8000	ED4 204-1		
4204 4604		PROVINCE DE QUEBEC MINS DE LA VOIRIE 255 BL CREMAZIE E 4800 H2M 1L5						4F							
7001 7002 7003 7004		LIMITES OUEST 1ERE RUE COTE NORD INTERSECTION 162-13 TRAVERSEZ 162-19 COTE SUD													
1001	89186500	LOT BL GOVIN E						4019							
2002		21 162	P128	R	6600	IRR	85100								
2004		21 162	P13	R	6600	IRR	3,36200								
2006		21 162	P19	R	6000	IRR	2,62300								
2008		21 162	P107	R	5000	25700	1,28870								
2010		21 162	P41	R	5000	IRR	3,09900								
2012		21 162	P62	R	6600	IRR	5,10100								
2014		21 162	P64	R	5000	IRR	6,01900								
2599							34,14200								
3001								6B	2B1	1		1	ED4 204-1		
4204 4604		PROVINCE DE QUEBEC MINS DE LA VOIRIE 255 BL CREMAZIE E 4800 H2M 1L5						4F							
7001		DEBUT DE 1E RUE RIV PRAIRIES													
1001	89186506	7995 1E RUE RIV PRAIRIES						4041							
2002		21 135	P20		6013	IRR	5,50500								
2002					5684	9000									
3001								2A	1 2B1	14300	37300	51600	T R 1		
4212 4612		M ALBERT GAGNON, GERANT 7995 1ERE RUE RIV PRAIRIES N1E 162						IF							
1001	89186510	7985 1E RUE RIV PRAIRIES						4041							

FOIE	COMPTÉ	EMPLACEMENT - NOM, PROFESSION, RÉSIDENCE						CATEGORIE ÉVALUATION	SOLAIRE		VALEUR EN DOLLARS			MUNICIPAL	REMARQUES
		DIV. CAD.	CADASTRE	SUBDIVISION	FRONT	PROFONDEUR	SUPERFICIE		TERR. P. C.	TERRAIN	BÂTISSE	TOTAL			
2002	89186510	21	135	19	6000	9000	5,45000								
3001								2A	1 2B1	14000	34300	48300	T R 1		
4201		MME FLEURETTE TURCOTTE-WARDELL						2F							
4601		7985 1E RUE HIE 162													
1001	89186515	7975 1E RUE RIV PRAIRIES						3043							
2002		21	135	18	6000	9000	5,40000								
3001								2A	1 2B1	14000	40800	54800	T R 1		
4211		M GERALD LEBLANC, REPRÉSENTANT						1F							
4411		7975 1ERE RUE RIV PRAIRIES HIE 162													
4212		MME JACQUELINE TESSIER						3F							
4612		7975 1ERE RUE HIE 162													
1001	89186520	7965 1E RUE RIV PRAIRIES						3043							
2002		21	135	17	6000	9000	5,40000								
3001								2A	1 2B1	14000	37700	51700	T R 1		
4204		M CHARLES EDOUARD VAILLANCOURT, CHAUFFEUR						1F							
4604		7965 1ERE RUE RIV PRAIRIES HIE 162													
1001	89186525	7955 1E RUE RIV PRAIRIES						3043							
2002		21	135	16	6000	9000	5,40000								
3001								2A	1 2B1	14000	50900	64900	T R 1		
4201		M FRANCOIS BARRETTE						1F							
4601		7955 1ERE RUE HIE 162													
4202		MME MICHELLE PELLETIER						3F							
1001	89186530	7945 1E RUE RIV PRAIRIES						3043							
2002		21	135	15	6000	9000	5,40000								
3001								2A	1 2B1	14000	47900	61900	T R 1		
4211		M JEAN PIERRE CORREIL, VICE PRESIDENT						1F							
4411		7945 1ERE RUE RIV PRAIRIES HIE 162													
4212		<i>Mlle Genevieve Bouchard</i>						3F							
1001	89186535	7935 1E RUE RIV PRAIRIES						3043							
2002		21	135	P14			4,95000								

CODE	COMPTÉ	EMPLACEMENT - NOM, PROFESSION, RESIDENCE						CATEGORIE BÂTIMENT	SCOLAIRE		VALEUR EN DOLLARS			MUNICIPAL *	REMARQUES	
		DIV CAD	CADASTRE	SUBDIVISION	FRONT	PROFONDEUR	SUPERFICIE		TERR	P. C.	TERRAIN	BATISSE	TOTAL			
3001	89186535							2A	1	2B1	12900	47100	60000	T R I		
4201		M DOMENICO MACRI						IF								
4601		7935 12 RUE RIV PRAIRIES H1E 1G2														
1001	89186540	LOT 1E RUE RIV PRAIRIES														
2002		21	135	P14	800	9000	36000									
2002					000											
2004		21	136	1190	700	9000	99000									
2004					1500	9040										
2999							1,35000									
3001								68		2B1	4100		4100	E06 204-3		
4201		LA VILLE DE MONTRÉAL - SERVICE DE LA GESTION IMMOBILIERE						9F								
4601		807 PLACE D'ARMES #300 MONTRÉAL H2Y 2W8														
6001		FINS PUBLIQUES														
1001	89186608	7925 1E RUE RIV PRAIRIES														
2002		21	136	1189	3500	10010	5,69900									
2002					9520	9000										
3001								2A	1	2B1	14800	41500	56300	T R I		
4202		M MAURICE MATHIEU, REPRESENTANT						IF								
4602		7925 1E RUE H1E 1G2														
1001	89186609	7915 1E RUE RIV PRAIRIES														
2002		21	136	1188	3970	9000	6,25900									
2002					188	10000										
3001								2A	1	2B1	16300	41800	58100	T R I		
4202		M BENOIT GENDRON, ESTIMATEUR						IF								
4602		7915 1ERE RUE RIV PRAIRIES H1E 1G2														
1001	89186610	7905 1E RUE RIV PRAIRIES														
2002		21	136	1187	5500	9000	4,95000									
3001								2A	1	2B1	12900	40600	53500	T R I		
4212		M MARCEL CHAMPAGNE, POMPIER						IF								
4612		7905 1ERE RUE RIV PRAIRIES H1E 1G2														
1001	89186611	7901 1E RUE RIV PRAIRIES														
		MICROFICHE 157 N-14														

CODE	COMPTE	EMPLACEMENT - NOM, PROFESSION, RÉSIDENCE						CATEGORIE BÂTIMENT	SCOLAIRE		VALEUR EN DOLLARS			MUNICIPAL *	REMARQUES
		DIV. CAD	CADASTRE	SUBDIVISION	FRONT	PROFONDEUR	SUPERFICIE		TERR.	P. C.	TERRAIN	BÂTISSE	TOTAL		
2002 2002 2003 2999	89186611	21 136	1186		4000 7000	9480 9000	4,95000								
		21 136	P1180		IRR	IRR	58500								
							5,53500								
3101								2A	1	2B1	14400	36600	51000	T R 1	
4211 4611	M BERNARD MILETTE, PHARMACIEN							1F	1						
	7901 1ERE RUE RIV PRAIRIES					HIE 162									
7101						TRAVERSEZ CÔTE SUD									
1001	89186612					7930 1E RUE RIV PRAIRIES									
2002 2004 2104 2999		21 135	25		IRR	IRR	1,03400								
		21 136	1192		5000	9070	3,97400								
					3290	IRR	5,00800								
3001								2A	1	2B1	13000	42100	55100	T R 1	
4211 4611	MME ROBERT POMERLEAU (LISE VAILLANT)							5F	1						
	7930 1ERE RUE RIV PRAIRIES					HIE 163									
1001	89186613					7940 1E RUE RIV PRAIRIES									
2002 2002 2004 2004 2999		21 136	1193		670	1720	5800								
					000	1850									
		21 135	26		4330	IRR	4,95000								
					6130	9070	5,00800								
3001								2A	1	2B1	13000	38300	51300	T R 1	
4201 4601 4202	M GUY BERGERON							1F	1						
	7940 1ERE RUE					HIE 163									
	MME JOCELYNE OSSCHATELETS							3F	1						
1001	89186614					7950 1E RUE RIV PRAIRIES									
2002 2502		21 135	28		5000	IRR	8,52000								
					3530	13860									
3101								2A	1	2B1	17900	38000	55900	T R 1	
4204 4604	M PATRICE CARON, MACHINISTE							1F	1						
	7950 1ERE RUE RIV PRAIRIES					HIE 163									
1001	89186615					7960 1E RUE RIV PRAIRIES									
2102 2002		21 135	29		7000	13860	8,98000								
					7290	11820									

CODE	COMPTE	EMPLACEMENT - NOM, PROFESSION, RÉSIDENCE							CATEGORIE BÂTIMENT	SCOLAIRE		VALEUR EN DOLLARS			MUNICIPAL	REMARQUES	
		DIV. CAD.	CADASTRE	SUBDIVISION	FRONT	PROFONDEUR	SUPERFICIE	TERR. P.		TERR. C.	TERRAIN	BÂTISSÉ	TOTAL				
3001	89186615								2A	1	2B1	20200	39800	60000	T R 1		
4201		M JOE LOEUB							1F								
4601		7960 1E RUE H1E 163															
4202		MME MARIE LAUZON-LOEUB							2F								
1001	89186616	7970 1E RUE RIV PRAIRIES							204								
2002		21	135	30		7000	9780	7,56000									
2602						7290	11820										
3001		VERS0							2A	1	2B1	18700	37600	56300	T R 1		
4204		M ROGER CLOUTIER							1F								
4604		7970 1ERE RUE RIV PRAIRIES H1E 163															
1001	89186617	7980 1E RUE RIV PRAIRIES							204								
2002		21	135	31		7000	9780	6,72300									
2602						7010	9430										
3001		M MARCEL LONGPRE, MECANICIEN							2A	1	2B1	17600	44800	62400	T R 1		
4204		7980 1ERE RUE RIV PRAIRIES H1E 163							1F								
4604																	
1001	89186618	7990 1E RUE RIV PRAIRIES							204								
2002		21	135	32		IRR	9430	6,93600									
2602						4760	IRR										
3001		MME MARGUERITE GIRARD							2A	1	2B1	18100	45700	63800	T R 1		
4201		7990 1E RUE RIV PRAIRIES H1E 163							2F								
4601																	
7001		24 EME AVENUE															
1001	89187000	LOT 1E RUE RIV PRAIRIES							201								
2002		21	96	836		2600	9500	2,47000									
2004		21	96	837		2600	9500	2,47000									
2959								4,94000									
3001		LA VILLE DE MONTRÉAL - SERVICE DE LA GESTION IMMOBILIERE							6B		2B1	11100		11100	E06 204-3		
4201		507 PLACE D'ARMES #300 MONTRÉAL H2Y 2W8							9F								
4601																	
1001	89187200	9449-1E RUE RIV PRAIRIES							240								
		MICROFICHE 157 P-14															

89186616

IFI

4201 M. Claude Freres

4601 7970 Lese rue HIE 193

CRAT	EFF	4
2770	10/11/66	1.15

CODE	COMPTE	EMPLACEMENT - NOM, PROFESSION, RÉSIDENCE					CATEGORIE BÂTIMENT	SCOLAIRE		VALEUR EN DOLLARS			MUNICIPAL	REMARQUES	
		DIV. CAD.	CADASTRE	SUBDIVISION	FRONT	PROFONDEUR		SUPERFICIE	TERR. P. C.	TERRAIN	BÂTISSE	TOTAL			
2002	89187200	21 96	832		2600	9500	2,47000								
2004		21 96	839		2700	9500	2,56500								
2006		21 96	P841		5299	748	39700								
2999							5,93200								
3001								2A	1	2B1	12200	58600	70800	T R 1	
4201		M MICHEL PARENT					1								
4201		9449 1E RUE RIV PRAIRIES H1E 487													
4202		MME MICHEL PARENT (MARYSE LACHAPELLE)					2								
4202		9449 1E RUE RIV PRAIRIES H1E 487													
7001		55E AVENUE													
7002		56E AVENUE													
1001	89188600	LOT 1E RUE RIV PRAIRIES													
2002		21 15	41		2800	8800	2,46400								
3001								7A	1	2B1	1100		1100	TWV 1	
4204		MR FORLINI LODOVICO					1A								
4204		8925 25E AVENUE ST MICHEL H1Z 487													
4204		4365 St-Jean , St-Léonard H1R 1G4 F1222 44736 J.C. 18-9-75													
6620		PROPRIETE SUJETTE A SURTAXE SUR TERRAIN VAGUE DESSERVI													
1001	89188700	LOT 1E RUE RIV PRAIRIES													
2002		21 15	42		2800	8600	2,46400								
3001								7A	1	2B1	1100		1100	TWV 1	
4204		MR FORLINI LODOVICO					2A								
4204		8925 25E AVENUE ST MICHEL H1Z 487													
4204		4365 St-Jean , St-Léonard H1R 1G4 F1222 44736 J.C. 18-9-75													
6620		PROPRIETE SUJETTE A SURTAXE SUR TERRAIN VAGUE DESSERVI													
1001	89212300	LOT 1E RUE RIV PRAIRIES													
2002		21 1	83		5000	10000	5,00000								
2004		21 1	82		5000	10000	5,00000								
2999							10,00000								
3001								2E	1	2B1	9200	1300	10500	T R 1	
4204		M ERNEST BROWN, COMMERÇANT					1F								
4204		12705 132E AVENUE RIV PRAIRIES H1A 2M4													
1001	89212500	LOT 1E RUE RIV PRAIRIES													
2002		21 1	P81		2500	10000	2,50000								

CODE	COMPTE	EMPLACEMENT - NOM, PROFESSION, RÉSIDENCE						CATÉGORIE BÂTIMENT	SCOLAIRE		VALEUR EN DOLLARS			MUNICIPAL	REMARQUES	
		DIV. CAD.	CADASTRE	SUBDIVISION	FRONT	PROFONDEUR	SUPERFICIE		TERR.	P. C.	TERRAIN	BÂTISSE	TOTAL			
3001	89212500							7B	1	291	3400		3400	TSV	1	
4204		M ERNEST BROYN, COMMERÇANT						IF								
4604		12705 132E AVENUE RIV PRAIRIES H1A 2H4														
6633		PROPRIÉTÉ SUJETTE À SURTAXE SUR TERRAIN VAGUE NON DESSERVÉ														
1001	89212600	13845 1E RUE RIV PRAIRIES						4111								
2002		21 1	81-1	2500	10000	2,50000										
2004		21 1	80	5000	10000	5,00000										
2999						7,50000										
3001							2A	1	2B1	9400	30800	40200	T R	1		
4205		M MARC BEAUDOIN						IF								
4605		13845 1ERE RUE H1A 2J6														
4206		MME MARC BEAUDOIN (DIANE BARDIER)						SF								
4606		13845 1ERE RUE H1A 2J6														
1001	89212700	13865 1E RUE RIV PRAIRIES						4111								
2002		21 1	79	5000	10000	5,00000										
2304		21 1	78	5000	10000	5,00000										
2999						10,00000										
3001							2A	1	2B1	12500	22300	34800	T R	1		
4203		M YVES LAJEUNESSE, CONCIERGE						IF								
4603		13865 1E RUE H1A 2J6														
7001		133 5ME AVENUE														
1001	89212900	13915 1E RUE RIV PRAIRIES						4111								
2002		21 1	39	6800	10000	5,54300										
2002				4500												
3001							2A	1	2B1	7000	12200	19200	T R	1		
4204		MME ALBERT TISSEUR (PAULINE RENAUD)						SF								
4604		13915 1ERE RUE RIV PRAIRIES H1A 2J8														
7001		134 5ME AVENUE														
7002		TRAVERSEZ 1ERE RUE COTE SUD														
1001	89213000	13920-22 1E RUE RIV PRAIRIES						4111								
2002		21 1	57	5780	8000	6,08400										
2002				8400	10000											
3001							2B	1	2B1	7600	13700	21300	T R	1		

CODE	COMPTE	EMPLACEMENT - NOM, PROFESSION, RESIDENCE						CATEGORIE D'ARRIÈRE	SCOLAIRE		VALEUR EN DOLLARS			MUNICIPAL	REMARQUES
		DIV CAD.	CADASTRE	SUBDIVISION	FRONT	PROFONDEUR	SUPERFICIE		TERR. P.C.	YERRAIN	BATISSE	TOTAL			
4211 4611 4212 4612	89213000	M PAUL EMILE GOUGEON 13922 1E RUE RIV PRAIRIES H1A 2J7 MME PAUL EMILE GOUGEON (THERESE DESROCHES) 13922 1E RUE RIV PRAIRIES H1A 2J7						1F							
7001		133 EME AVENUE													
1001 2002 3001	89213100	13870-72 1E RUE RIV PRAIRIES						1F11							
		21 1 86 5000 10000 5,00000													
4201 4601		M ROGER NANTEL, SECHEUR 13872 1E RUE RIV PRAIRIES H1A 2J5						1F							
1001 2002 3001	89213200	LOT 1E RUE RIV PRAIRIES						1F11							
		21 1 87 5000 10000 5,00000													
4204 4604		M JEAN MARC AYOtte, JOURNALIER 2143 ST GERMAIN H1W 2T8						1F							
6650		PROPRIETE SUJETTE A SURTAXE SUR TERRAIN VAGUE NON DESSERVI													
1001 2002 3001	89213300	13850 1E RUE RIV PRAIRIES						1F11							
		21 1 88 5000 10000 5,00000													
4201 4601		M ROBERT FORGET, PROFESSEUR 13850 1E RUE RIV PRAIRIES H1A 2J5						1F							
1001 2002 3001	89213400	LOT 1E RUE RIV PRAIRIES						1F11							
		21 1 89 5000 10000 5,00000													
4205 4605		M PAUL DE BLOCK, OUILLEUR 13810 1E RUE RIV PRAIRIES H1A 2J5						1F							
6650		PROPRIETE SUJETTE A SURTAXE SUR TERRAIN VAGUE NON DESSERVI													
1001	89213500	LOT 1E RUE RIV PRAIRIES						1F11							

CERT.	EFF.	4/10
1/10/86	1/10/86	ge

CERT.	EFF.	4/10
1/10/86	1/10/86	ge

CODE	COMPTE	EMPLACEMENT NOM PROFESSION, RESIDENCE						CATEGORIE BÂTIMENT	SCOLAIRE			VALEUR EN DOLLARS			MUNICIPAL	REMARQUES			
		DIV. CAD.	CADASTRE	SUBDIVISION	FRONT	PROFONDEUR	SUPERFICIE		TERR.	BÂT.	TOTAL	TERRAIN	BÂTISSE	TOTAL					
2002	89213500	21 1	90		5000	10000	5,00000												
3001								7A	1	201		6300		6300	TSV				
4205		M PAUL DE BLOCK, OUTILLEUR						IF	1										
4605		13810 1E RUE RIV PRAIRIES H1A 2J5																	
6610		PROPRIETE SUJETTE A SURTAXE SUR TERRAIN VAGUE NON DESSERVI																	
1001	89213600	13810 1E RUE RIV PRAIRIES																	
2002		21 1	91		5000	10000	5,00000												
2004		21 1	92		5000	10000	5,00000												
2999							10,00000												
3001								2A	1	2B1		12500	15100	27600	T R 1				
4211		MME CHARLES EMILE DESY (SIMONNE SAILLANT)						9F	1										
4611		13810 1E RUE H1A 2J5																	
1001	89213800	13800-04 1E RUE RIV PRAIRIES																	
2002		21 1	93		7000	10000	5,47500												
2002					3950	10900													
3001								2C	1	2B1		6900	49400	56300	T R 1				
4204		M ERNEST BROWN, MARCHAND						IF	1										
4604		12705 132E AVENUE RIV PRAIRIES H1A 2H4																	
7001		132 EME AVENUE																	
1001	89236700	LOT 1E RUE RIV PRAIRIES																	
2002		21 15	P197		2614	3303	66800												
2002					2400	2365													
2004		21 15	P196		2571	2365	45700												
2004					2400	1442													
2999							1,12500												
3001								6B		2B1		2500		2500	ED6			204-3	
4201		LA VILLE DE MONTREAL - SERVICE DE LA GESTION IMMOBILIERE						9F	1										
4601		507 PLACC D'ARMES #300 MONTREAL H2Y 2W0																	
1001	89236900	LOT 1E RUE RIV PRAIRIES																	
2002		21 15	P195		2678	1492	24000												
2002					2500	481													
2004		21 15	P194		1340	481	3000												
2004					1251														

CRÉD.	EFF.	410
1/2/86	1/1/86	92

Group. cpte annule
Orig. sur 89611500

7-11-85	1-1-86	355
---------	--------	-----

Group. cpte annule
Orig. sur 89611500

7-11-85	1-1-86	355
---------	--------	-----

CODE	COMPTE	EMPLACEMENT - NOM, PROFESSION, RÉSIDENCE						CATEGORIE BÂTIMENT	SCOLAIRE		VALEUR EN DOLLARS			MUNICIPAL	REMARQUES
		DIV. CAD	CADASTRE	SUBDIVISION	FRONT	PROFONDEUR	SUPERFICIE		TERR.	P. C.	TERRAIN	BÂTISSE	TOTAL		
2999	89230906						27000								
3001								6B	2B1	600		600	E06	204-3	
4201		LA VILLE DE MONTREAL - SERVICE DE LA GESTION IMMOBILIERE						9F							
4601		507 PLACE D'ARMES #300 MONTREAL H2Y 2W8													
7001		102 EME AVENUE													
1001	89231006	LOT 15 RUE RIV PRAIRIES						2011							
2002		21 15	P89		2500	8105	2,14800								
2002					2684	9081									
3001								6B	2B1	4800		4800	E08	204-5 annulé	
4201		COMMUNAUTE URBAINE DE MONTREAL						9F							
4601		2 COMPLEXE DESJARDINS C P 129 H5B 1E6													partie sur \$ 8 07000
1001	89231906	LOT 15 RUE RIV PRAIRIES						2011							
2002		21 15	P88		2400	9081	2,29200								
2002					2526	10000									
3001								6B	2B1	5200		5200	E08	204-5 annulé et partie sur \$ 8 07000	
4201		COMMUNAUTE URBAINE DE MONTREAL						9F							
4601		2 COMPLEXE DESJARDINS C P 129 H5B 1E6													
1001	89235500	8560 AV PIERRE MARTIN						2071							
2002		21 125	3		IRR	IRR	7,00000								
2002					6000	12000									
3001								2A	1 2B1	18700	37300	56000	T R I		
4202		MME FLORENCE CURADEAU						6F							
4602		8560 AV PIERRE MARTIN H1E 1G1													
1001	89235600	8550 AV PIERRE MARTIN						2071							
2002		21 125	2		6000	12000	7,20000								
3001								2A	1 2B1	19200	31400	50600	T R I		
4202		M PIERRE RAYMOND, PEAGER						1F							
4602		8550 PIERRE MARTIN H1E 1G1													
4203		MME PIERRE RAYMOND (NICOLE GOURGUES), SECRETAIRE						2F							
4603		8550 PIERRE MARTIN H1E 1G1													

CODE	COMPTE	EMPLACEMENT - NOM, PROFESSION, RÉSIDENCE						CATEGORIE BÂTIMENT	SCOLAIRE		VALEUR EN DOLLARS			MUNICIPAL	REMARQUES	
		DIV CAD	CADASTRE	SUBDIVISION	FRONT	PROFONDEUR	SUPERFICIE		TERR	P.I.C.	TERRAIN	BÂTISSÉ	TOTAL			
1001	89235700	8540 AV PIERRE MARTIN						407								
2002			21 125	1		1100	12000									
2004			21 127	10		IRR	12000									
2999						4900	IRR									
3001																
4204		M ARMAND GAUCHER, AGENT ASSCE						IF								
4604		8540 AV PIERRE MARTIN HIE 101														
7001		AV GASTON RAMON														
1001	89235900	8520 AV PIERRE MARTIN						407								
2002			21 127	6		IRR	IRR									
2002						6500	11400									
3001																
4201		M ROBERT ROUSSEL						IF								
4601		8520 AV PIERRE MARTIN HIE 109														
1001	89236000	8510 AV PIERRE MARTIN						407								
2002			21 127	5		6180	11900									
2002						5700	10900									
3001																
4204		M JEAN D'ARC FAUCHER, CONTREMAITRE						IF								
4604		8510 AV PIERRE MARTIN HIE 109														
1001	89236100	8500 AV PIERRE MARTIN						407								
2002			21 127	1		6800	10900									
2002						5800	10900									
3001																
4201		M LLE MAUREEN GAUTHIER						IF								
4601		8500 PIERRE MARTIN HIE 109														
4202		M GINO PEGORARO						IF								
7001		AV ALEXIS CARREL														
1001	89236100	8480 AV PIERRE MARTIN						433								
2002			21 130	61-13		IRR	9334									
2002						9000	5367									
		MICROFICHE 157 G-15														

CODE	COMPTÉ	EMPLACEMENT - NOM, PROFESSION, RÉSIDENCE						CATEGORIE BÂTIMENT	SCOLAIRE		VALEUR EN DOLLARS			MUNICIPAL	REMARQUES
		DIV CAD	CADASTRE	SUBDIVISION	FRONT	PROFONDEUR	SUPERFICIE		TERR. P. C.	TERRAIN	BÂTISSE	TOTAL			
2004 2999	89236106	21 130		61-F12	9000	3490	3,14100 8,42400								
3001								2A	1 281	24800	119400	144200	T R 1		
4201 4601		M JEAN CLAUDE TRUDEAU 8480 AV PIERRE MARTIN H1E 1E9						IF							
1001	89236110	8490 AV PIERRE MARTIN						3071							
2002 2002		21 127		2	9050 7860	7680 9000	7,04000								
3001								2A	1 281	21100	40000	61100	T R 1		
4201 4601		M RENE ROBICHAUD, AGT D ASS 8490 AV PIERRE MARTIN H1E 1E8						IF							
1001	89236120	8474 AV PIERRE MARTIN						333							
2002 2002		21 130		61-14	5991 5958	15347 15053	9,01800								
3001								2A	1 281	20300	109900	130200	T R 1		
4202 4602		M ENZO GAVITA, ADMINISTRATEUR 8474 PIERRE MARTIN H1E 355						IF							
1001	89236125	8464 AV PIERRE MARTIN						333							
2002 2002		21 130		61-15	5991 5958	15053 14759	8,84400								
3001								2A	1 281	20200	92200	112400	T R 1		
4201 4601		MME LUCIA RAPONE-MOTTA 8464 PIERRE MARTIN H1E 355						BF							
1001	89236130	8458 AV PIERRE MARTIN						333							
2002 2002		21 130		61-16	5991 5958	14759 14465	8,67000								
3001								2A	1 281	20200	68000	88200	T R 1		
4202 4602		M GIUSEPPE RAPONE, EBENISTE 8458 PIERRE MARTIN H1E 355						IF							
4203 4603		MME GIUSEPPE RAPONE (ELENA GAGLIANO) 8458 PIERRE MARTIN H1E 355						RF							
7001		TRAVERSEZ COTE NORD													
		MICROFICHE 157 H-15													

CODE	COMPTÉ	EMPLACEMENT - NOM, PROFESSION, RESIDENCE					CATEGORIE BÂTIMENT	SCOLAIRE		VALEUR EN DOLLARS			MUNICIPAL	REMARQUES
		D.V. CAD	CADASTRE	SUBDIVISION	FRONT	PROFONDEUR		SUPERFICIE	TERR. P. C.	TERRAIN	BÂTISSÉ	TOTAL		
1001	89236153	8441 LOT AV PIERRE MARTIN					333							
2002		21 131	6-2	2336	9000	2,06400								
2002				2342	9037									
2004		21 130	65-18	3094	9037	2,30300								
2004				2103	8979									
2999						4,36700								
3001							2A	2 2B1	11600	69900	81500			
4201		M ANTONIO PIETRAROLA												
4601		8441 PIERRE MARTIN H1E 304												
		PROPRIÉTÉ SOUJETTE À SURTAXE SUR TERRAIN VAGUE DESSERVI												
1001	89236154	8443 LOT AV PIERRE MARTIN					333							
2002		21 130	65-17	5000	8979	4,32300								
2002				4601	9693									
3001							2A	2 2B1	11400	73300	84700	T R		
4201		CONSTRUCTIONS GIACOMO PENNINO INC												
4601		9265 JEAN BOURDON AV H4K 2B1												
		PROPRIÉTÉ SOUJETTE À SURTAXE SUR TERRAIN VAGUE DESSERVI												
1001	89236159	8453 AV PIERRE MARTIN					333							
2002		21 130	65-16	5000	9043	4,54100								
2002				5001	9121									
3001							2A	1 2B1	13600	69700	83300	T R		
4204		M ROCCO CIRILLO, FINISSEUR DE CIMENT												
4604		8453 PIERRE MARTIN H1E 3N8												
4205		M SALVATORE CIRILLO												
4605		8453 PIERRE MARTIN H1E 3N8												
1001	89236162	8459 AV PIERRE MARTIN					333							
2002		21 130	65-15	5000	9121	4,58000								
2002				5001	9200									
3001							2A	1 2B1	13600	69700	83300	T R		
4204		M LUCIANO SBROCCA, MECANICIEN												
4604		8459 PIERRE MARTIN H1E 3N8												
1001	89236165	8465 AV PIERRE MARTIN					333							

DEPT.	SFF.
19935	1186
348	

DEPT.	SFF.
19935	1186
356	

89236156

IF I I

4201 M. Francesco Ciccolti

4601 8447 Pierre Martin H1E 3N3
F1224 83174 7/5/16
3E 31

4202 Nlle Conetta Pettinisc Nio

CERT.	EPP.	848
410-85	16-8-85	

CODE	COMPTE	EMPLACEMENT - NOM, PROFESSION, RÉSIDENCE						CATEGORIE BÂTIMENT	SCOLAIRE		VALEUR EN DOLLARS			MUNICIPAL	REMARQUES	
		DIV. CAD	CADASTRE	SUBDIVISION	FRONT	PROFONDEUR	SUPERFICIE		TEMP	P. C.	TERRAIN	BÂTISSE	TOTAL			
2002	89236165	21	130	65-14	5000	9200	4,60000									
3001								2A	1	2B1	13600	69700	83300	T R I		
4204		M MARIO CARUSO, INSTALLATEUR						1F	1							
4604		8465 PIERRE MARTIN HIE 3NB														
4205		MME MARIO CARUSO (ELENA GAVITA)						2F	1							
4605		8465 PIERRE MARTIN HIE 3NB														
1001	89236168	8471 AV PIERRE MARTIN														
2002		21	130	65-13	5000	9200	4,60000									
3001								2A	1	2B1	13600	69700	83300	T R I		
4204		M LÉLIO MARINELLI, PEINTRE						1F	1							
4604		8471 AV PIERRE MARTIN HIE 3NB														
1001	89236171	8477 AV PIERRE MARTIN														
2002	A 176500 16-9-86.	21	130	65-12	5000	9200	4,60000									
3001								2A	1	2B1	13600	69700	83300	T R I		
4204		M GIOVANNI CANUTO, MARCHAND						1F	1							
4604		8477 AV PIERRE MARTIN HIE 3NB														
1001	89236174	8483 AV PIERRE MARTIN														
2002	A 165062 30-04-86.	21	130	65-11	5000	9200	4,60000									
3001								2A	1	2B1	13600	71800	85400	T R I		
4204		M ALFREDO CIARDULLO, CUISINIER						1F	1							
4604		8483 AV PIERRE MARTIN HIE 3NB														
1001	89236177	8489 AV PIERRE MARTIN														
2002		21	130	65-10	3663	9200	3,99100									
2002					5016	9298										
2004		21	128	28-1	1337	7410	58600									
2004					265	7293										
2999							4,57700									
3001								2A	1	2B1	13600	73900	87500	T R I		
4201		MR LUCIANO LICURSI 928						1A	1							
4601		8489 PIERRE MARTIN HIE 3NB														
4202		MME LUCIANO LICURSI (FRANCINE MERCIER BS)						2F	1							
4602		8489 PIERRE MARTIN HIE 3NB														

89236174

LEI

4201 M. Leonel Medeiros

4601 8483 Av. Pierre Martin H/E 3A8

3EII

4202 Mlle Adeline Maria Barbosa

CERT.	EFF.	389
7/7/8	50/4/8	Je

89236171

LEI

4201 M. Giuseppe Morello

4601 8477 Av. Pierre Martin H/E 3A8

3AII

4202 M. Ines J. Calvosa

CERT.	EFF.	406
12-11-86	16-08-86	Je

CODE	COMPTE	EMPLACEMENT - NOM, PROFESSION, RESIDENCE						CATEGORIE BÂTIMENT	SCOLAIRE		VALEUR EN DOLLARS			MUNICIPAL	REMARQUES	
		DIV. CAD.	CADASTRE	SUBDIVISION	FRONT	PROFONDEUR	SUPERFICIE		TERR.	F. C.	TERRAIN	BATISSE	TOTAL			
1001	89236184	8495 AV PIERRE-MARTIN						333								
2002		21	126	123	6415	7772										
2002					IRR	9751										
3001								2A	1	2B1	24200	105000	129200	T R		
4201		M NICOLA DE SANCTIS						1F								
4601		2495 PIERRE-MARTIN HIE 3N8														
4202		MME CONCETTA D'ALLEVA-DE SANCTIS						2F								
4602		8495 PIERRE-MARTIN HIE 3N8														
1001	89236186	LOT AV PIERRE-MARTIN						333								
2002		21	128	122	5154	IRR										
2002					5361	7772										
3001								7A	1	2B1	12700		12700	TW		
4201		M NICOLA DE SANCTIS						1F								
4601		8495 PIERRE-MARTIN HIE 3N8														
4202		MME CONCETTA D'ALLEVA-DE SANCTIS						2F								
4602		8495 PIERRE-MARTIN HIE 3N8														
6620		PROPRIETE SUJETTE A SURTAXE SUR TERRAIN VAGUE DESSERVI														
1001	89236190	8555 PIERRE MARTIN						333								
2001		21	127	108	6601	11847										
2001						11781										
3001								2A	1	2B1	20800	67400	88200	T R		
4201		MME FRANCINE BIONNE-BATTANI						3F								
4601		8555 PIERRE MARTIN HIE 3W7														
7001		DEBUT DE 1E RUE														
1001	89236196	LOT AV PIERRE MARTIN						333								
2002		21	125	105	4554	10997										
2002						11000										
2004		21	124	10	449	11000										
2999																
3001								7A	1	2B1	13500		13500	TW		
4201		MME FILOMENA DI MAULO-MOLINO						2								
4601		568 R. LA COMIN E HIE 1G2 7350 Boulevard HAE 121														
6620		PROPRIETE SUJETTE A SURTAXE SUR TERRAIN VAGUE DESSERVI														

CODE	COMPTÉ	EMPLACEMENT - NOM, PROFESSION, RÉSIDENCE					CATEGORIE BÂTIMENT	SCOLAIRE		VALEUR EN DOLLARS			MUNICIPAL	REMARQUES	
		DIV. CAD.	CADASTRE	SUBDIVISION	FRONT	PROFONDEUR		SUPERFICIE	TERR. P. C.	TERRAIN	BÂTIMENT	TOTAL			
1001	89236503	7475	LOT 1E RUE												
2002		21 153	273	5320	10000	5,34000									
2002				5365											
3001															
4201		M GASTON PERRON					1F								
4601		7475 LOUIS DARVEAU HIE 4E1													
4202		M LLE FRANCINE FERLAND					3F								
6625		PROPRIÉTÉ SUJETTE À SURTAXE SUR TERRAIN VAGUE DESSERVI													
1001	89236506	7465	LOT 1E RUE												
2002		21 153	274	5400	10000	5,40000									
3001															
4201		M GHISLAIN MEILLEUR					1F								
4601		7465 LOUIS DARVEAU HIE 4E1													
4202		M ANDRÉE PERRON					3F								
4602		7465 LOUIS DARVEAU HIE 4E1													
6625		PROPRIÉTÉ SUJETTE À SURTAXE SUR TERRAIN VAGUE DESSERVI													
	8923 6650	à 85 Voir page 257-A...													
1001	89237400		LOT 1E RUE RIV PRAIRIES												
2002		21 162	24	2600	8000	2,08000									
2004		21 162	25	2500	8000	2,00000									
2999						4,08000									
3001															
4204		PROVINCE DE QUÉBEC MINS DE LA VOIRIE					9F								
4604		255 BL CREMAZIE E #800 H2M 1L5													
1001	89237600		LOT 1E RUE RIV PRAIRIES												
2002		21 162	26	2500	8000	2,00000									
2004		21 162	27	2500	8000	2,00000									
2999						4,00000									
3001															
4204		PROVINCE DE QUÉBEC MINS DE LA VOIRIE					9F								
4604		255 BL CREMAZIE E #800 H2M 1L5													
1001	89237800		LOT 1E RUE RIV PRAIRIES												
2002		21 162	28	2500	8000	2,00000									

ORDRE	COMPLÉ	EMPLACEMENT					PROFONDEUR	SUPERFICIE	CATEGORIE BÂTIMENT	SCOLAIRE		VALEUR EN DOLLARS			MUNICIPAL	REMARQUES	
		DIV. CAD.	CADASTRE	SUBDIVISION	FRONT					TERR. P. C.	TERRAIN	BÂTISSSE	TOTAL				
1001	89236650	Lot Louis-Darveau															
2002		21	300	14	47.24	126.87	6,234.00									CERT. EFF. 116 12/19/86/1/11/86 401 Provient de 89250700 @ B. de L. A. 87 AA-1509 P. 24/1/87 Lt 42	
2002					48.26	137.24											
3001									7A		@ 6 700 2B1 7,700		6 700 7,700		T SV		
4201		Construction Sellfior Inc.							CP	1							
4601		747 ^{1/2} Jacques Rousseau, H1E 4R4															
		81222 (11-11-82) P. 5520															
6630		PROPRIETE SUJETTE A SURTAXE SUR TERRAIN VAGUE NON DESSERVI															
1001	89236655	Lot Louis-Darveau															
2002		21	300	13	49.38	137.24	7,045.00									CERT. EFF. 121 12/19/86/1/11/86 401 Provient de 89250700 @ B. de L. A. 87 AA-1509 P. 24/1/87 Lt 42	
2002					50.56	148.10											
3001									7A		@ 7100 2B1 8,700		7100 8,700		T SV		
4201		Construction Sellfior Inc.							CP	1							
4601		747 ^{1/2} Jacques Rousseau, H1E 4R4															
		81222 (11-11-82) P. 5520															
6630		PROPRIETE SUJETTE A SURTAXE SUR TERRAIN VAGUE NON DESSERVI															
1001	89236660	Lot Louis-Darveau															
2002		21	300	12	49.38	148.10	7,581.00									CERT. EFF. 122 12/19/86/1/11/86 401 Provient de 89250700 @ B. de L. A. 87 AA-1509 P. 24/1/87 Lt 42	
2002					50.56	158.99											
3001									7A		@ 7100 2B1 8,600		7100 8,600		T SV		
4201		Construction Sellfior Inc.							CP	1							
4601		747 ^{1/2} Jacques Rousseau, H1E 4R4															
		81222 (11-11-82) P. 5520															
6630		PROPRIETE SUJETTE A SURTAXE SUR TERRAIN VAGUE NON DESSERVI															
1001	89236665	Lot Louis-Darveau															
2002		21	300	11	49.38	158.99	8,118.00									CERT. EFF. 123 12/19/86/1/11/86 401 Provient de 89250700 @ B. de L. A. 87 AA-1509 P. 24/1/87 Lt 42	
2002					50.56	169.85											
3001									7A		@ 7100 2B1 9,300		7100 9,300		T SV		
4201		Construction Sellfior Inc.							CP	1							
4601		747 ^{1/2} Jacques Rousseau, H1E 4R4															
		81222 (11-11-82) P. 5520															
6620		PROPRIETE SUJETTE A SURTAXE SUR TERRAIN VAGUE NON DESSERVI															

P287-A

ROLE D'ÉVALUATION DES IMMEUBLES POUR L'EXERCICE FINANCIER 1986

REVALUATION

CODE	COMPTÉ	EMPLACEMENT - NOM, PROFESSION, RÉSIDENCE					CATEGORIE D'IMPLANT	SOLAIRE		VALEUR EN DOLLARS			MUNICIPAL	REMARQUES		
		EN CAS CADASTRE	SUBDIVISION	FRONT	PROFONDEUR	SUPERFICIE		TERR. P. C.	TERRAIN	BÂTISSE	TOTAL					
1001	89236670	Lot Louis-Darveau														
2002		21	300	10	49.38	169.85					8,654.00					
2002					50.56	180.71										
3001																
4201		Construction Selfior Inc.					CF									
4601		7474 Jacques Rousseau, H1E 4R4														
		2 F1273 (11-11-86) P. #5820														
6630		PROPRIETE SUJETTE A SURTAXE SUR TERRAIN VAGUE NON DESSERVI														
1001	89236675	Lot Louis-Darveau														
2002		21	300	9	49.38	180.71					9,139.00					
2002					IRR	186.68										
3001																
4201		Construction Selfior Inc.					CF									
4601		7474 Jacques Rousseau, H1E 4R4														
		2 F1273 (11-11-86) P. #5820														
6630		PROPRIETE SUJETTE A SURTAXE SUR TERRAIN VAGUE NON DESSERVI														
1001	89236680	Lot Louis-Darveau														
2002		21	300	2	49.54	92.19					4,557.00					
2002						91.73										
3001																
4201		Construction Selfior Inc.					CF									
4601		7474 Jacques Rousseau, H1E 4R4														
		2 F1273 (11-11-86) P. #5820														
6630		PROPRIETE SUJETTE A SURTAXE SUR TERRAIN VAGUE NON DESSERVI														
1001	89236685	Lot Louis-Darveau														
2002		21	300	1	37.07	91.73					5,158.00					
2002					57.71	IRR										
3001																
4201		Construction Selfior Inc.					CF									
4601		7474 Jacques Rousseau, H1E 4R4														
		2 F1273 (11-11-86) P. #5820														
6630		PROPRIETE SUJETTE A SURTAXE SUR TERRAIN VAGUE NON DESSERVI														

CERT.	EFF.	WE
12/1/86	1/1/86	401

Provient de
89250700

② del. 11-27-84-1509
P. 201/87 lot 42

CERT.	EFF.	WE
12/1/86	1/1/86	401

Provient de
89250700

② del. 11-27-84-1509
P. 201/87 lot 42

CERT.	EFF.	WE
12/1/86	1/1/86	401

Provient de
89250700

② del. 11-27-84-1509
P. 201/87 lot 42

CERT.	EFF.	WE
12/1/86	1/1/86	401

Provient de
89250700

② del. 11-27-84-1509
P. 201/87 lot 42

P287-B

CODE	COMPTE	EMPLACEMENT - NOM, PROFESSION, RÉSIDENCE						CATEGORIE BAIEMENT	SCOLAIRE		VALEUR EN DOLLARS			MUNICIPAL	REMARQUES
		DIV. CAD.	CADASTRE	SUBDIVISION	FRONT	PROFONDEUR	SUPERFICIE		TERR.	P. C.	TERRAIN	BÂTIMENT	TOTAL		
2504	89237800	21 162	29		2500	8000	2,00000								
2506		21 162	30		2560	8000	2,05200								
2599					2570		6,05200								
3001								68	2B1	13600		13600	ED4	204-1	
4204		PROVINCE DE QUEBEC MINS DE LA VOIRIE						9F							
4604		255 BL CREMAZIE E #800 H2M ILS													
1001	89238100	LOT ARR 1E RUE RIV PRAIRIES						701							
2002		21 162	31		2570	8000	2,06000								
2002					2580										
3001								68	2B1	4600		4600	ED4	204-1	
4204		PROVINCE DE QUEBEC MINS DE LA VOIRIE						9F							
4604		255 BL CREMAZIE E #800 H2M ILS													
1001	89238200	LOT ARR 1E RUE RIV PRAIRIES						701							
2002		21 162	32		2500	8000	2,00000								
3001								68	2B1	4500		4500	ED4	204-1	
4204		PROVINCE DE QUEBEC MINS DE LA VOIRIE						9F							
4604		255 BL CREMAZIE E #800 H2M ILS													
1001	89238300	LOT ARR 1E RUE RIV PRAIRIES						701							
2002		21 162	33		2500	8000	2,00000								
3001								68	2B1	4500		4500	ED4	204-1	
4204		PROVINCE DE QUEBEC MINS DE LA VOIRIE						9F							
4604		255 BL CREMAZIE E #800 H2M ILS													
1001	89238400	LOT ARR 1E RUE RIV PRAIRIES						701							
2002		21 162	35		2500	8000	2,00000								
2004		21 162	34		2500	8000	2,00000								
2599							4,00000								
3001								68	2B1	9000		9000	ED4	204-1	
4204		PROVINCE DE QUEBEC MINS DE LA VOIRIE						9F							
4604		255 BL CREMAZIE E #800 H2M ILS													
1001	89238600	LOT ARR 1E RUE RIV PRAIRIES						701							

CODE	COMPTE	EMPLACEMENT - NOM, PROFESSION, RESIDENCE						CATEGORIE BÂTIMENT	SCOLAIRE		VALEUR EN DOLLARS			MUNICIPAL	REMARQUES
		DIV. CAD.	CADASTRE	SUBDIVISION	FRONT	PROFONDEUR	SUPERFICIE		TERR.	P. C.	TERRAIN	BÂTISSE	TOTAL		
2002	89238600	21 162	37		2600	8000	2,08000								
2004		21 162	36		2500	8000	2,00000								
2999							4,08000								
3001								6B	2B1	9200		9200	ED4	204-1	
4204		PROVINCE DE QUEBEC MINS DE LA VOIRIE						9F	1						
4604		255 BL CREMAZIE E #800 H2M ILS													
1001	89238900	LOT ARR 1E RUE RIV PRAIRIES													
2002		21 162	45		2600	8000	2,08000								
2004		21 162	P46		1260	8000	1,04000								
2999							3,12000								
3001								6B	2B1	7000		7000	ED4	204-1	
4204		PROVINCE DE QUEBEC MINS DE LA VOIRIE						9F	1						
4604		255 BL CREMAZIE E #800 H2M ILS													
1001	89239100	LOT ARR 1E RUE RIV PRAIRIES													
2002		21 162	47		2500	8000	2,00000								
2004		21 162	P46		1260	8000	1,04000								
2999							3,04000								
3001								6B	2B1	6800		6800	ED4	204-1	
4204		PROVINCE DE QUEBEC MINS DE LA VOIRIE						9F	1						
4604		255 BL CREMAZIE E #800 H2M ILS													
1001	89239200	LOT ARR 1E RUE RIV PRAIRIES													
2002		21 162	49		2500	8000	2,00000								
2004		21 162	48		2500	8000	2,00000								
2999							4,00000								
3001								6B	2B1	9000		9000	ED4	204-1	
4204		PROVINCE DE QUEBEC MINS DE LA VOIRIE						9F	1						
4604		255 BL CREMAZIE E #800 H2M ILS													
1001	89239400	LOT ARR 1E RUE RIV PRAIRIES													
2002		21 162	50		2500	8000	2,00000								
2004		21 162	51		2590	8000	2,07600								
2004					2600										
2999							4,07600								
3001								6B	2B1	9200		9200	ED4	204-1	

CODE	COMPTE	EMPLACEMENT - NOM, PROFESSION, RESIDENCE						CATEGORIE BÂTIMENT	SCOLAIRE		VALEUR EN DOLLARS			MUNICIPAL *	REMARQUES	
		DIV CAD.	CADASTRE	SUBDIVISION	FRONT	PROFONDEUR	SUPERFICIE		TERR. P. C.	TERRAIN	BÂTISSE	TOTAL				
4204 4604	89239400	PROVINCE DE QUEBEC MINS DE LA VOIRIE 255 BL CREMAZIE E #800 H2N 1L5						97	1							
7001		DEBUT DE RUE PROJETEE 80-4- COTE NORD														
1001	89239405	LOT RUE PROJETEE 80-4						1019								
2002		21 80	4	R	6607	9510					6,27600					
3001								68	2B1	1			1 526	NOMINALE		
4212 4612		M LUIGI MINMO TRINCI, BRIQUETEUR 5519 WILLIAM ALLAN MONTREAL NORD H1G 2E9						1F	2							
1001	89239410	LOT RUE PROJETEE 80-4						4421								
2002		21 80	3		4755	10280					4,90400					
2002					4750	10450										
3001								7A	1 2B1	4900		4900	TSV 1			
4213 4613		M LUIGI MINMO TRINCI, BRIQUETEUR 6324 BEAUCOURT H1G 2J4						1F	1							
6633		PROPRIETE SUJETTE A SURTAXE SUR TERRAIN VAGUE NON DESSERVI														
1001	89239420	LOT RUE PROJETEE 80-4						4421								
2002		21 80	2		4755	10450					5,02300					
2002					4750	10700										
3001								7A	1 2B1	5100		5100	TSV 1			
4212 4612		M MINMO TRINCI, CONTREMAITRE 6324 BEAUCOURT H1G 2J4						1F	1							
6630		PROPRIETE SUJETTE A SURTAXE SUR TERRAIN VAGUE NON DESSERVI														
7001		TRAVERSEZ COTE SUD														
1001	89239426	9811 2E RUE						4421								
2002		21 76	1253		4860	10216					4,67500					
2002					4597	9642										
3001								2A	1 2B1	8100	52400	60500	7 R			
4201 4601		M EUGENE FATEREK 9811 2E RUE H1C 1X3														

CODE	COMPTE	EMPLACEMENT - NOM, PROFESSION, RÉSIDENCE					CATEGORIE BÂTIMENT	SCOLAIRE		VALEUR EN DOLLARS			MUNICIPAL	REMARQUES
		DIV. CAD	CADASTRE	SUBDIVISION	FRONT	PROFONDEUR		SUPERFICIE	F	C	TERRAIN	BÂTISSE		
1001	89239425													
2002	# 183697 19-12-66													
3001														
4201														
4601														
4202														
6630														

Lot 2e Rue

21 77 3 47.38 85.00 3995.00

M. Jacques Bouchard - Constructions A. Leveillé Inc. (2)

~~3800 St. Guin E. H1C-1A1 9800 3e RUE H1C1C5~~

Mme Jacques Bouchard (Lise L'Abbé)

propriété sujette à surtaxe sur terrain vague non desservi

7A

7200

7200

T SV

CERT.	EFF.	2
10-12-84	13-11-84	

Prov.
89146900†
DOMAINE PUBLIC

CERT.	EFF.	28
10/2/87	19/12/87	

1000

CODE	COMPTE	EMPLACEMENT - NOM, PROFESSION, RÉSIDENCE						CATEGORIE BÂTIMENT	SCOLAIRE			VALEUR EN DOLLARS			MUNICIPAL	REMARQUES
		DIV. CAD	CADASTRE	SUBDIVISION	FRONT	PROFONDEUR	SUPERFICIE		TERR.	TERR.	TERR.	TERRAIN	BÂTISSE	TOTAL		
4202 4602	89239426	MME FRANCOISE JAMET-PATEREK 9211 2E RUE						2F								
1001	89239430	LOT RUE PROJETEE 80-4														
2002 2002		21 80 5 4755 13940 4770 13770				6,58100										
3001								7A	1	2B1	6500		6500	TSV	I	
4212 4612		M GERARD THIFAUT, CHEF D ORCHESTRE 2700 ATERNA ST LEONARD HIP 289 3804 Monastel, Montreal-Nord 1111 256 F122 et S582 JC 19-7-86						1F								
6630		PROPRIETE SUJETTE A SURTAXE SUR TERRAIN VAGUE NON DESSERVI														
1001	89239440	LOT RUE PROJETEE 80-4														
2002 2002		21 80 6 4755 13770 4770 13600				6,50000										
3001								7A	1	2B1	6500		6500	TSV	I	
4212 4612		M GERARD THIFAUT, CHEF D ORCHESTRE 2700 ATERNA ST LEONARD HIP 289 3804 Monastel, Montreal-Nord 1111 256 F122 et S582 JC 19-8-86						1F								
6620		PROPRIETE SUJETTE A SURTAXE SUR TERRAIN VAGUE DESSERVI														
7001		DEBUT DE LOUIS DARVEAU														
1001	89239710	7401 LOUIS DARVEAU														
2002 2002		21 154 191 IRR 6221 12025 11508				7,33600										
3001								2A	1	2B1	19800	60200	80000	T R	I	
4201 4601 4602		<i>Notre Dame</i> M ARTHUR WITKO 7401 LOUIS DARVEAU HIE 4A4 <i>Mme Suzanne Belanger</i>						1F								
1001	89239713	LOT RUE PROJETEE 154-108														
2002 2002		21 154 190 6472 11508 6221 10455				6,74500										
3001								7A	2	2B1	14700		14700	TSV	I	
4201 4601		122643 CANADA INC 12127 PIERRE BLANCHET HIE 3T1						CF								
6620		PROPRIETE SUJETTE A SURTAXE SUR TERRAIN VAGUE DESSERVI														

89239710

IFI1

4201 M. Franklin Paulino

4601 7401 Louis Darveau HIE4A4

Mre

2FI1

4202 DEDINDA Guinada

4602 7401 Louis Darveau HIE4A4

CERT.	EFF.	28
18/12/89	11/12/89	

89239713

IFI2

4201 M. Sergio Nappi

4601 11256 av Jules Paul Tardivel

Mtl Nord H19 4PI

IFI2

4202 M. Eduardo Nappi

4602 11338 av Ethur Mtl Nord

H1H 3H1

CERT.	EFF.	28
18/12/89	11/12/89	

CODE	COMPTE	EMPLACEMENT - NOM, PROFESSION, RÉSIDENCE						CATEGORIE BÂTIMENT	SCOLAIRE		VALEUR EN DOLLARS			MUNICIPAL	REMARQUES	
		DIV. CAD.	CADASTRE	SUBDIVISION	FRONT	PROFONDEUR	SUPERFICIE		TERR.	P. C.	TERRAIN	BÂTISSE	TOTAL			
1101	89239716	7421 LOUIS DARVEAU						171								
2002		21 154	139		IRR	10455	6,06400									
2002					6155	10000										
3101								2A	1	2B1	18200	49300	67500	T R 1		
4201		M ROBERT BELZY						1F								
4401		7421 LOUIS DARVEAU H1E 4A4														
4202		MME MARIE LOURDES GLAUDIN-BELZY						2F								
7001		10E AVENUE														
1101	89239730	7453-55 LOUIS DARVEAU						171								
2001		21 153	305		5000	11000	5,50000									
3001								2A	1	2B1	15500	64500	80000	T R 1		
4201		M DANIEL ALLARD						1								
4401		7453 LOUIS DARVEAU H1E 4E1														
4202		MME SILVIE HUARD ALLARD						2F								
4602		7453 LOUIS DARVEAU														
1101	89239740	LOT JACQUES ROUSSEAU						1671								
2002		21 376			IRR	IRR	15,95000									
2002					16670	10758										
3001								7A	2	2B1	47900		47900	TVV		
4201		CONSTRUCTIONS SELLFIOR INC						CF								
4601		1312 DE LA CONCORDE LAVAL H7N 1J3														
6620		PROPRIETE SUJETTE A TERRAIN VAGUE DESSERVI														
1101	89239742	LOT JACQUES ROUSSEAU						1671								
2002		21 325			14659	10758	15,98500									
2002					14662	11050										
3001								7A	2	2B1	46000		48000	TVV		
4201		CONSTRUCTIONS SELLFIOR INC						CF								
4601		1312 DE LA CONCORDE LAVAL H7N 1J3														
6620		PROPRIETE SUJETTE TERRAIN VAGUE DESSERVI														
1101	89239744	LOT JACQUES ROUSSEAU						1671								
2002		21 324			IRR	11050	15,02600									
2002					13980	11350										
		MICROFICHE 157 B-16														

CERT.	EFF.	353
31-10-85	1-1-86	

annulé porte aux
89239740 à 9796

ANNULÉ

CERT.	EFF.	353
31-10-85	1-1-86	

annulé porte aux
89239742 à 9796

ANNULÉ

ANNULÉ

CODE	COMPTÉ	EMPLACEMENT - NOM, PROFESSION, RÉSIDENCE						CATEGORIE BÂTIMENT	SCOLAIRE		VALEUR EN DOLLARS			MUNICIPAL	REMARQUES	
		DIV. CAD.	CADASTRE	SUBDIVISION	FRONT	PROFONDEUR	SUPERFICIE		TERR. P.	TERR. C.	TERRAIN	BÂTISSÉ	TOTAL			
3201	89239744							7A	2	281	45000		45000	TVV		
4201		CONSTRUCTIONS SELLFIOR INC														
4601		1312 DE LA CONCORDE LAVAL H7N 1J3														
6620	89239766	PROPRIÉTÉ SUJETTE À TERRAIN VAGUE DESSERVI														
1001	89239772	196 voir page 293 D à G														
2002	89239774	LOT JACQUES ROUSSEAU														
2002	89240202	21	303	8	4291	10466	10,73500									
3001	ATK607				IRR	19209										
4201	179-86	LES PLACEMENTS BEAUCHATEL INC														
4601		12600 AV BEAUCHATEL H1E 4A5														
6620	89240184	PROPRIÉTÉ SUJETTE À SURTAXE SUR TERRAIN VAGUE DESSERVI														
1001	89240203	à 11 Voir page 293 H...														
2002	89240203	LOT JACQUES ROUSSEAU														
2002	89240203	21	303	7	3983	14209	9,86000									
3001	14-11-96				IRR	11385										
4201		LES PLACEMENTS BEAUCHATEL INC														
4601		12600 AV BEAUCHATEL H1E 4A5														
6620		PROPRIÉTÉ SUJETTE À SURTAXE SUR TERRAIN VAGUE DESSERVI														
1001	89240204	LOT JACQUES ROUSSEAU														
2002	89240204	21	303	6	5932	11385	6,74800									
2002	89240204				IRR	11283										
3001		LES PLACEMENTS BEAUCHATEL INC														
4201		12600 AV BEAUCHATEL H1E 4A5														
6620		PROPRIÉTÉ SUJETTE À SURTAXE SUR TERRAIN VAGUE DESSERVI														
1001	89240205	LOT JACQUES ROUSSEAU														
2002	89240205	21	303	5	5932	11283	6,40600									
2002	89240205				6010	10315										
3001		PROPRIÉTÉ SUJETTE À SURTAXE SUR TERRAIN VAGUE DESSERVI														
								7A	2	281	19200		19200	TVV		

89240202

ANNULÉ

CFNL

4201 Ste de Construction Inc
 4601 12600 Beauchatél, HEE 4A5
 3918 Henri Bourassa E. Hill Road H1H 1K7
 (F1222 755754/1510/6)

CERT.	EFF.	
17/3/16	30/12/16	375

89240204

CFNL

4201 Ste de Construction Inc
 4601 12600 Beuchatél, HEE 4A5
 3918 Henri Bourassa E. Hill Road H1H 1K7
 (F1222 755754/1510/6)

ANNULÉ

CERT.	EFF.	
17/3/16	30/12/16	375

89240202

IFE1

4201 M. Genevieve Tanguay
 4601 8033 Paul De Meunier H1E 2W3
 3FI1

4202 Mlle Denise Veillette

CERT.	EFF.	
10/11/16	17/09/16	406

89240203

CFNL

4201 Ste de Construction Inc
 4601 12600 Beuchatél, HEE 4A5
 3918 Henri Bourassa E. Hill Road H1H 1K7
 (F1222 755754/1510/6)

ANN

CERT.	EFF.	
17/3/16	30/12/16	375

89240203

IFE1

4201 M. Lionel Provost
 4601 5180 Mansabre H1M 2P8

CERT.	EFF.	
27/11/16	14/11/16	3
		L.B.

89240204

IFE2

4201 M. Robert Trahan
 4601 6795 D'Avila #1
 St-Leonard H1T 1J3

CERT.	EFF.	
12/2/17	5/12/16	29
		28

RÔLE D'ÉVALUATION DES IMMEUBLES POUR L'EXERCICE FINANCIER

ANNÉE D'ÉVALUATION

COTE	COMPLÉ	EMPLACEMENT					CATEGORIE BÂTIMENT	SCOLAIRE		VALEUR EN DOLLARS			MUNICIPAL	REMARQUES	
		DISTRICT	CADASTRIQUE	SURVEILLANCE	FRONT	PROFONDEUR		SUPERFICIE	TERR P.C.	TERRAIN	BÂTIMENT	TOTAL			
1001	89239760	①716 Lot Jacques Rousseau													
2001		21	324	2	1778	IRR					96100				
2002		21	324	PI	1824	5371					2,53700				
2990											3,49800				
3001							3C		②12600	12400	55000	TR			
4201							7A	2B1	12600		12600	TR			
4601		Constructions Sellfior Inc. 1312 de La Concorde, Laval H7N 1J3					CF	2							Prov. 89239744
6620		Propriété sujette à la surtaxe sur terrain vague desservi													
6701		Fraction de co-propriété 0.2816													
1001	89239762	②7130 Lot Jacques Rousseau													
2001		21	324	3	1531	5371					81800				
2002		21	324	PI	1485	IRR					87700				
2990											1,69500				
3001							3C		②1400	43600	48500	TR			
4201							7A	2B1	4400		4400	TR			
4601		Constructions Sellfior Inc. 1312 de La Concorde, Laval H7N 1J3					CF	2							Prov. 89239744
6620		Propriété sujette à la surtaxe sur terrain vague desservi													
6701		Fraction de co-propriété 0.0974													
1001	89239764	②7134 Lot Jacques Rousseau													
2001	A-182852	21	324	4	1532	5371					82300				
2002	11-12-84	21	324	PI							89600				
2990											1,71900				
3001							3C		②1500	43500	48000	TR			
4201							7A	2B1	4500		4500	TR			
4601		Constructions Sellfior Inc. 1312 de La Concorde, Laval H7N 1J3					CF	2							Prov. 89239744
6620		Propriété sujette à la surtaxe sur terrain vague desservi													
6701		Fraction de co-propriété 0.0994													

CERT.	EFF.	381
7/1/85	11/1/86	

CERT.	EFF.	381
23/5/85	11/1/86	

CERT.	EFF.	381
7/1/85	11/1/86	

CERT.	EFF.	381
23/5/85	11/1/86	

CERT.	EFF.	381
23/5/85	11/1/86	

CERT.	EFF.	381
7/1/85	11/1/86	

P29219

89239760

IFI

4201 M. Michel Ouellette
4601 7436 Jacques Bourreau HIE 484
F122 (21.1.86) am 5090

3FI

4202 Mlle Marcein Followe

CERT.	EFF.
12/18/85	27/18/85 358

89239764

OF6N1

4202 Succession Marcel Nadon

5701 ATT: Marie-Jeanne Nadon -

Brouillard ex TEST

5702 1718 Colbert, Laval H7M 2T1

CERT.	EFF.
9/3/82	11/2/82 28

89239762

IFI

4201 M. Pierre Beaudoin
4601 7430 Jacques Bourreau HIE 484
F122 (21.1.86) am 5090

2FI

4202 Mme Michèle Gosselin-Beaudoin

CERT.	EFF.
12/18/85	27/18/85 358

89239764

IFI

4201 M. Marcel Nadon
4601 7434 Jacques Bourreau HIE 484
F122 (21.1.86) am 5090

ANNULÉ

CERT.	EFF.
12/18/85	27/18/85 358

ROLE D'ÉVALUATION DES IMMEUBLES POUR L'EXERCICE FINANCIER

SERVICE D'ÉVALUATION

CODE	DÉPTE	EMPLACEMENT - NOM, PROFESSION, RÉSIDENCE					CATEGORIE D'IMMEUBLE	SCOLAIRE		VALEUR EN DOLLARS			MUNICIPAL	REMARQUES
		NO. CAD.	CADASTRE	SUBDIVISION	FRONT	PROFONDEUR		SUPERFICIE	TERR.	BÂTISSE	TOTAL			
1001	89239766	Lot Jacques Rousseau												
2001		21	324	5		1528	5371							
2001						1582								
2002		21	324	PI										
2990														
3001														
4201		Constructions Sellfior Inc.					CF	2						
4601		1312 de La Concorde, Laval H7N 1J3												
6620		Propriété sujette à la surtaxe sur terrain vague desservi												
6701		Fraction de co-propriété 0.0986												
1001	89239768	Lot Jacques Rousseau												
2001		21	324	6		1525	5371							
2002		21	324	PI										
2990														
3001														
4201		Constructions Sellfior Inc.					CF	2						
4601		1312 de La Concorde, Laval H7N 1J3												
6620		Propriété sujette à la surtaxe sur terrain vague desservi												
6701		Fraction de co-propriété 0.0979												
1001	89239770	Lot Jacques Rousseau												
2001		21	324	7		1526	5371							
2002		21	324	PI										
2990														
3001														
4201		Constructions Sellfior Inc.					CF	2						
4601		1312 de La Concorde, Laval H7N 1J3												
6620		Propriété sujette à la surtaxe sur terrain vague desservi												
6701		Fraction de co-propriété 0.0974												

CERT. EFF. 381
1/1/82

CERT. EFF. 381
1/1/82

CERT. EFF. 381
1/1/82

CERT. EFF. 381
1/1/82

CERT. EFF. 381
1/1/82

CERT. EFF. 381
1/1/82

CERT. EFF. 381
1/1/82

89239766

1E11

4201 H. Sany Turcotte

4601 7438 Jacques Roussin HIE HIE
F112 (11-1-84) am 5090

3E11

4202 Mlle Sany Dupuis

13/10/84 358

89239768

1E11

4201 H. General C. Bergeron

4601 7442 Jacques Roussin HIE HIE
F112 (11-1-84) am 5090

13/10/84 358

89239770

1E11

4201 H. Sany Ruelo

4601 7446 Jacques Roussin HIE HIE
F112 (11-1-84) am 5090

3E11

4202 Mlle Sany Ruelo

13/10/84 358

POLE D'ÉVALUATION DES IMMEUBLES POUR L'EXERCICE FINANCIER

SERVICE D'ÉVALUATION

CODE	COMPTÉ	EMPLACEMENT - NOM, PROFESSION, RÉSIDENCE					CATÉGORIE BÂTIMENT	ÉCOLES	VALEUR EN DOLLARS			REMARQUES	
		LOT	SECTION	FRONT	PROFONDEUR	SURFACE			TERRAIN	BÂTISSE	TOTAL		
1001	89239772	Lot Jacques Rousseau											
2001		21	324	8	1775	5371				95300			
2002		21	324	F1						2,05100			
2990										3,00400			
3001							2R 7A	210200	44800	55600			
4201		Constructions Sellfior Inc.					CP	2B1					
4601		1312 de La Concorde, Laval H7N 1J3											
5620		Propriété sujette à la surtaxe sur terrain vague des zones											
6701		Fraction de copropriété 0.2277											

②

CERT.	EFF.	3/1
1/1/85	1/1/86	

①

CERT.	EFF.	3/1
3/1/85	1/1/86	

Prov. 89239744

P293c

89734722

3ft 1

4301 Mile Denise Desjardine

4401 7450 Jacques Edouard HIE HK4
F122 (21.1.84) am 5090

3ft 1

4303 Mile Manon Desjardine

3	1	1
066	276	350

RÔLE D'ÉVALUATION DES IMMEUBLES POUR L'EXERCICE FINANCIER

SERV. DE ÉVALUATION

CODE	COMPTÉ	EMPLACEMENT - NOM PROFESSION. RESIDENCE					CATEGORIE D'IMMEUBLE	SCOLAIRE		VALEUR EN DOLLARS			MUNICIPAL	REMARQUES						
		DIR. CAD.	CARACTÈRE	SUBDIVISION	FRONT	PROFONDEUR		SURFACE	TERR. P. C.	TERRAIN	BÂTIMENT	TOTAL								
1001	89239774	7454 lot Jacques Rousseau												<table border="1"> <tr> <td>CERT.</td> <td>EFF.</td> <td>467</td> </tr> <tr> <td>19/8/84</td> <td>17/8/84</td> <td>9</td> </tr> </table>	CERT.	EFF.	467	19/8/84	17/8/84	9
CERT.	EFF.	467																		
19/8/84	17/8/84	9																		
2001	A-169305	21 325 1	3451	10981	3,80200															
2001	17.6.86.			11050										<table border="1"> <tr> <td>CERT.</td> <td>EFF.</td> <td>352</td> </tr> <tr> <td>31-10-85</td> <td>1-1-86</td> <td></td> </tr> </table>	CERT.	EFF.	352	31-10-85	1-1-86	
CERT.	EFF.	352																		
31-10-85	1-1-86																			
3001						2A 7A		11 400	55 600	67 000	TR									
4201		Constructions Sellfior Inc.				CF	2							Prov. 89239740, 9742						
4601		1312 de la Concorde, Laval H7N 1J3 7474 Jacques Rousseau, H7E 4R4																		
6620		Propriété sujette à la surtaxe sur terrain vague desservi																		
1001	89239776	7456 lot Jacques Rousseau																		
2001	A-173279	21 325 2	2034	10942	2,22900															
2001	29.7.86.			10981																
3001						2A 7A		6 700	53 300	60 000	TR									
4201		Constructions Sellfior Inc.				CF	2							Prov. 89239740, 9742						
4601		1312 de la Concorde, Laval H7N 1J3 7474 Jacques Rousseau, H7E 4R4																		
6620		Propriété sujette à la surtaxe sur terrain vague desservi																		
1001	89239778	7458 lot Jacques Rousseau																		
2001	A-169304	21 325 3	2034	10942	2,22200															
2001	17.6.86.			10902																
3001						2A 7A		6 700	53 300	60 000	TR									
4201		Constructions Sellfior Inc.				CF	2							Prov. 89239740, 9742						
4601		1312 de la Concorde, Laval H7N 1J3 7474 Jacques Rousseau, H7E 4R4																		
6620		Propriété sujette à la surtaxe sur terrain vague desservi																		

89239774

1 F I 1

4201 M. Jean Loxel Pierre

4601 7454 Jacques Rousseau HIE 4R4

2 F I 1

4202 Mme Elisabeth Clavaux Pierre

CERT.	EFF.	397
29-8-86	17-6-86	#

89239776

1 F I 1

4201 M. Jean Trudel

4601 ~~3812 Rochelle L #3~~ HIX 149
7456 Jacques Rousseau HIE 4R4
(12-1-86) (P. 352) 2 F I 1

4202 Mme Françoise Beaupré

CERT.	EFF.	397
29-8-86	29-7-86	#

89239778

1 A I 1

4201 Mr Gordon Sharp

4601 7458 Jacques Rousseau HIE 4R4

2 A I 1

4202 Mrs Carolyn Wlyke Sharp

CERT.	EFF.	397
29-8-86	17-6-86	#

CODE	COMPTÉ	EMPLACEMENT - NOM, PROFESSION, RÉSIDENCE					CATEGORIE BÂTIMENT	SCOLAIRE	VALEUR EN DOLLARS			MUNICIPAL	REMARQUES		
		DIV. CAD.	CADASTRE	SUBDIVISION	FRONT	PROFONDEUR			SUPERFICIE	TERR. P. C.	TERRAIN			BÂTISSÉ	TOTAL
1001	89239780	7460	Lot Jacques Rousseau												
2001	A-168303	21	325	4	2034	10860								② CERT. EFF. 467 19/8/85 1/7/86	
2001	17-6-86					10902									
3001							2A 7A	2B1	6700 6,700	53300	60000 6,700	TR TRV		① CERT. EFF. 352 31-10-85 1-1-86	
4201		Constructions Sellfior Inc. VERSO					CF	2							
4601		1312 de la Concorde, Laval H7N 1J3 F122205396 2/27/86 7474 Jacques Rousseau, H1E 4R4													Prov. 89239740, 9742
6620		Propriété sujette à la surtaxe sur terrain vague desservi													
1001	89239782	7462	Lot Jacques Rousseau												
2001	A-168703	21	325	5	3455	10791									
2001	17-6-86					10860									
3001							2A 7A	2B1	11200 11,200	55800	67000 11,200	TR TRV		① CERT. EFF. 352 31-10-85 1-1-86	
4201		Constructions Sellfior Inc. VERSO					CF	2							
4601		1312 de la Concorde, Laval H7N 1J3 F122205396 2/27/86 7474 Jacques Rousseau, H1E 4R4													Prov. 89239740, 9742
6620		Propriété sujette à la surtaxe sur terrain vague desservi													
1001	89239784	7464	Lot Jacques Rousseau												
2001	A-163700	21	325	6	1650	10758									
2001	11-4-86					10791									
2002		21	326	1	1827	10722									
2002						10757									
3001							3) 2A 7A	2B1	14600 5,300	52400	67000 11200 5,300	R		CERT. EFF. 375 15/4/86 1/4/86 Prov. 89239774 CERT. EFF. 352 31-10-85 1-1-86	
4201		Constructions Sellfior Inc. VERSO					CF	2							
4601		1312 de la Concorde, Laval H7N 1J3													Prov. 89239740, 9742
6620		Propriété sujette à la surtaxe sur terrain vague desservi													

89239784

3 F.I.L.

4201 Mlle Marie Claude Robineau

4601 7464 Jacques Rousseau, H1E 4R4

CERT.	EFF.	
14/6/86	11/11/86	385

89239782

2 F.I.L.

4201 M. Jean Bégin

4601 7462 Jacques Rousseau H1E 4R4

CERT.	EFF.	
5/3/86	11/6/86	393

89239780

2 F.I.L.

4201 Mme Collette Goulet

4601 7460 Jacques Rousseau H1E 4R4

1 F.I.L.

4202 M. Jean François Cocheux

CERT.	EFF.	
29-8-86	17-6-86	397
		4

CODE	COMPTÉ	EMPLACEMENT - NOM, PROFESSION, RÉSIDENCE						CATEGORIE BÂTIMENT	SCOLAIRE		VALEUR EN DOLLARS			MUNICIPAL	REMARQUES		
		DIV. CAD.	CADASTRE	SUBDIVISION	FRONT	PROFONDEUR	SUPERFICIE		TERR. P. C.	TERRAIN	BÂTISSE	TOTAL					
1001	89239786	Lot Jacques Rousseau															
2001		21	326	1	1827	10722	1,96200									CERT. 15/1/86 EFF. 1/4/86 375	
2001						10758										CERT. 21-10-85 EFF. 1-1-86 352	
3001								7A	2B1	5,900		5,900	TVV			Prov. 89239740, 9742	
4201		Constructions Sellfior Inc.						CF	2								
4601		1312 de la Concorde, Laval H7N 1J3															
6620		Propriété sujette à la surtaxe sur terrain vague desservi															
1001	89239788	Lot Jacques Rousseau															
2001		21	326	2	2034	10682	2,17700									CERT. 21/1/86 EFF. 1/4/86 381	
2001						10722										CERT. 21-10-85 EFF. 1-1-86 352	
3001								2A 7A	2B1	6,500	53,500	60,000	TVV			Prov. 89239740, 9742	
4201		Constructions Sellfior Inc.						CF	2								
4601		1312 de la Concorde, Laval H7N 1J3 7474 Jacques Rousseau HEE 4R4															
6620		Propriété sujette à la surtaxe sur terrain vague desservi															
1001	89239790	Lot Jacques Rousseau															
2001		21	326	3	2034	10640	2,17000									CERT. 18/1/86 EFF. 1-1-86 378	
2001						10682										CERT. 21-10-85 EFF. 1-1-86 352	
3001								JA 7A	2B1	6,500	53,500	60,000	TVV			Prov. 89239740, 9742	
4201		Constructions Sellfior Inc.						CF	2								
4601		1312 de la Concorde, Laval H7N 1J3															
6620		Propriété sujette à la surtaxe sur terrain vague desservi															

89239740

2821

4201 M. Richard Dugnette

4601 7468 Jacques Rousseau, H1E 4R4

(F1222 (12-7-86) nm 5526)

CERT.	EFF.
17/3/86	23/12/85
374	

89239788

2821

4201 M. me Nicole Lamerce

4601 7468 Jacques Rousseau H1E 4R4

7474 (F1222 # 5225 ac 9/12/86)

CERT.	EFF.
20/12/85	20/12/85
406	

CODE	COMPTE	EMPLACEMENT - NOM, PROFESSION, RÉSIDENCE					CATEGORIE BÂTIMENT	SCOLAIRE		VALEUR EN DOLLARS			MUNICIPAL	REMARQUES	
		DIV. CAD.	CADASTRE	SUBDIVISION	FRONT	PROFONDEUR		SUPERFICIE	TERR. P. C.	TERRAIN	BÂTISSE	TOTAL			
1001	89239792	① 7470	Lot Jacques Rousseau												
2001			21	326	4	2034	16000								
2001						10640									
3001								2A							
4201								7A	② 6500	53500	60000				
4601									2B1	6,500		6,500	TVV		
4201															
4601															
6620															
1001	89239794	① 7472	Lot Jacques Rousseau												
2001			21	326	5	2034	10560								
2001						10600									
3001								2A							
4201								7A	② 6500	53500	60000				
4601									2B1	6,500		6,500	TVV		
4201															
4601															
6620															
1001	89239796	① 7474	Lot Jacques Rousseau												
2001	A-150774		21	326	6	IRR	7907								
2001	29-1-86					6706	10560								
3001								2A							
4201								7A	② 15800	52200	68000				
4601									2B1	15,800		15,800	TVV		
4201															
4601															
6620															

CERT.	EFF.	378
18-4-86	1-1-86	
CERT.	EFF.	352
31-10-85	1-1-86	

Prov. 89239740, 9742

CERT.	EFF.	378
18-4-86	15-1-86	
CERT.	EFF.	352
31-10-85	1-1-86	

Prov. 89239740, 9742

CERT.	EFF.	352
31-10-85	1-1-86	

Prov. 89239740, 9742

CERT.	EFF.	368
10-2-86	1-1-86	
CERT.	EFF.	381
9/5/82	1/1/86	

Page 293 G

8923.9792

LPTI

4201 M. Raymond Desjardis

4601 7470 Jacques Rousseau, H.A. 4R4
F1222 (22-7-84) 5836
3PTI

4202 Mlle Genevieve Landry

CERT.	EFF.
17/3/86	23/12/85
	375

8923.9796

LPTI

4201 M. Jacques Deslauriers

4601 5970 R. de Laignan H.M. 248

CERT.	EFF.
1/4/86	29/1/86
	375

COMPTÉ	COMPTÉ	EMPLACEMENT - NOM, PROFESSION, RESIDENCE					CATEGORIE BÂTIMENT	SCOLAIRE		VALEUR EN DOLLARS			MUNICIPAL	REMARQUES			
		DIV. CAD.	CADASTRE	SUBDIVISION	FRONT	PROFONDEUR		SUPERFICIE	PERR	PIC	TERRAIN	BÂTISSE			TOTAL		
1001	89240184	7474-82															
		Lot Jacques-Rousseau															
2002		21	300	7	37.07	IRR			14 100	155 200	169 300						
2002					56.17	94.82			14 100		14 100						
3001																	
4201		Construction Sellfior Inc.					CF										
4601		7474 Jacques Rousseau, H1E 4R4															
6620		PROPRIETE SUJETTE A SURTAXE SUR TERRAIN VAGUE DESSERVI															
1001	89240186																
		Lot Jacques-Rousseau															
2002		21	300	8	48.56	94.82											
2002					IRR	92.75											
3001																	
4201		Construction Sellfior Inc.					CF										
4601		7474 Jacques Rousseau, H1E 4R4															
6620		PROPRIETE SUJETTE A SURTAXE SUR TERRAIN VAGUE DESSERVI															
1001	89240188																
		Lot Jacques-Rousseau															
2002		21	300	15	48.56	IRR											
2002					IRR	177.30											
3001																	
4201		Construction Sellfior Inc.					CF										
4601		7474 Jacques Rousseau, H1E 4R4															
6620		PROPRIETE SUJETTE A SURTAXE SUR TERRAIN VAGUE DESSERVI															
1001	89240190																
		Lot Jacques-Rousseau															
2002		21	300	16	54.13	177.30											
2002					37.73	180.41											
3001																	
4201		Construction Sellfior Inc.					CF										
4601		7474 Jacques Rousseau, H1E 4R4															
6620		PROPRIETE SUJETTE A SURTAXE SUR TERRAIN VAGUE DESSERVI															

P293-H

CODE	COMPTE	EMPLACEMENT - NOM, PROFESSION, RESIDENCE					CATEGORIE BÂTIMENT	SCOLAIRE		VALEUR EN DÉCLARS			MUNICIPAL	REMARQUES		
		DIV. CAD.	CADASTRE	SUBDIVISION	FRONT	PROFONDEUR		SUPERFICIE	TERR.	TERRAIN	BÂTISSE	TOTAL				
1001	89240192	Lot Jacques-Rousseau														
2002		21	300	17	66.47	180.41	9,000.00								CERT. EFF. 401 12/16/86/18/86 Provient de 89250700	
2002					43.90	IRR										
3001								TA		11900	11900					
4201		Construction Selfior Inc.					CF	1								
4601		7474 Jacques Rousseau, H1E 4R4														
6620		PROPRIETE SUJETTE A SURTAXE SUR TERRAIN VAGUE DESSERVI														
1001	89240194	Lot Jacques-Rousseau														
2002		21	300	18	IRR	IRR	9,792.00								CERT. EFF. 401 12/16/86/18/86 Provient de 89250700	
2002					51.41	IRR										
3001								TA		11900	11900					
4201		Construction Selfior Inc.					CF	1								
4601		7474 Jacques Rousseau, H1E 4R4														
6620		PROPRIETE SUJETTE A SURTAXE SUR TERRAIN VAGUE DESSERVI														
1001	89240196	Lot Jacques-Rousseau														
2002		21	300	19	IRR	IRR	8,018.00								CERT. EFF. 401 12/14/86/18/86 Provient de 89250700	
2002					51.44	IRR										
3001								TA		11900	11900					
4201		Construction Selfior Inc.					CF	1								
4601		7474 Jacques Rousseau, H1E 4R4														
6620		PROPRIETE SUJETTE A SURTAXE SUR TERRAIN VAGUE DESSERVI														
1001	89240198	Lot Jacques-Rousseau														
2002		21	300	20	32.05	IRR	8,202.00								CERT. EFF. 401 12/16/86/18/86 Provient de 89250700	
2002					83.01	137.80										
3001								TA		9400	9400					
4201		Construction Selfior Inc.					CF	1								
4601		7474 Jacques Rousseau, H1E 4R4														
6620		PROPRIETE SUJETTE A SURTAXE SUR TERRAIN VAGUE DESSERVI														

CODE	COMTE	EMPLACEMENT - NOM PROFESSION/RÉSIDENCE					CATEGORIE BÂTIMENT	SCOLAIRE		VALEUR EN DOLLARS			REMARQUES	
		DE L'AD.	CADASTRE	SURCHAÎN	FRONT	PROFONDEUR		SURFACE	TEPP P.C.	TERRAIN	BASSE	TOTAL		
4201 4601 6620	89240205	LES PLACEMENTS BEAUCHATEL INC 12600 AV BEAUCHATEL H1E 4A5 VERSO					CF	1						
PROPRIÉTÉ SUJETTE À SURTAXE SUR TERRAIN VAGUE DESSERVI														
1001	89240206	LOT JACQUES ROUSSEAU												
2002 2102	8175969 23-10-86	21 303	4		5932	10315	5,88200							
					IRR	9701								
3001								7A	2 2B1	17600		17600	TVM	
4201 4601 6620		LES PLACEMENTS BEAUCHATEL INC 12600 AV BEAUCHATEL H1E 4A5 VERSO					CF	1						
PROPRIÉTÉ SUJETTE À SURTAXE SUR TERRAIN VAGUE DESSERVI														
1001	89240207	LOT JACQUES ROUSSEAU												
2002 2102	A 116608 17-9-86	21 303	3		6089	9701	6,02700							
					IRR	10469								
3001								7A	2 2B1	16100		16100	TVM	
4201 4601 6620		LES PLACEMENTS BEAUCHATEL INC 12600 AV BEAUCHATEL H1E 4A5 VERSO					CF	1						
PROPRIÉTÉ SUJETTE À SURTAXE SUR TERRAIN VAGUE DESSERVI														
1001	89240208	7-96 LOT JACQUES ROUSSEAU												
2002 2102	A 116616 13-5-86	21 303	2		5909	10469	6,15500							
						10367								
3001	A 116619 23-9-86							2D 7A	2 2B1	18500 16500	194500	213000	A 1886 1-86 18	
4201 4601 6620		LES PLACEMENTS BEAUCHATEL INC 12600 AV BEAUCHATEL H1E 4A5 VERSO					CF	1						
PROPRIÉTÉ SUJETTE À SURTAXE SUR TERRAIN VAGUE DESSERVI														
1001	89240209	7-86 LOT JACQUES ROUSSEAU												
2002 2102	A 116615 13-5-86	21 303	1		IRR 5446	10367 2140	6,92200							
3001	A 116618 11-8-86							2D 7A	2 2B1	20500 20500	192500	213000	A 2086 1-86 18	
4201 4601 6620		LES PLACEMENTS BEAUCHATEL INC 12600 AV BEAUCHATEL H1E 4A5 VERSO					CF	1						
PROPRIÉTÉ SUJETTE À SURTAXE SUR TERRAIN VAGUE DESSERVI														

89240208 ANNULÉ CFN1 4201 Construction Beauchatel Inc 4601 12600 Av Beauchatel HIE 4A5 CERT. EFF. 418 4-10-85 13-8-85	89240205 4201 St de Construction Inc 4601 12600 Beauchatel HIE 4A5 3918 Henri Bourassa E. 9 ^e Et. Nord H1H 1K7 F12275575 9/15/86 ANNULÉ CERT. EFF. 375 11/31/86 30/12/86	89240206 ANNULÉ CFN2 4201 2135-4052 Jubilee Dr 4601 6935 Thomas Aubert H4K 2H2 CERT. EFF. 393 27/10/86 13/11/86
89240209 CFN1 4201 Construction Beauchatel Inc 4601 12600 Av Beauchatel HIE 4A5 ANNULÉ CERT. EFF. 348 9-10-85 13-8-85	89240206 ANNULÉ CFN1 4201 St de Construction Inc 4601 12600 Beauchatel HIE 4A5 3918 Henri Bourassa E. 9 ^e Et. Nord H1H 1K7 F12275575 9/15/86 ANNULÉ CERT. EFF. 375 11/31/86 30/12/86	89240207 1FI2 4201 M. Vito Calabrese 4601 12401 Southwin Montmart-Nord HIE 4R1 3E21 4602 Mlle Michèle Faggella 4603 7314 André Armand HIE 4A6
89240209 CFN1 4201 2135 4052 Jubilee Dr 4601 6935 Thomas Aubert H4K 1H7 ANNULÉ CERT. EFF. 389 9/7/86 13/5/86	89240207 ANNULÉ CFN1 4201 St de Construction Inc 4601 12600 Beauchatel HIE 4A5 3918 Henri Bourassa E. 9 ^e Et. Nord H1H 1K7 F12275575 9/15/86 ANNULÉ CERT. EFF. 375 11/31/86 30/12/86	89240208 1FI1 4201 M. Stephen Steve Cavallera 4601 Jacques Rousseau HIE 5K8 2FI1 4602 Mme Gina Cifuni CERT. EFF. 406 11/31/86 30/12/86
89240209 1FI1 4201 M. Domenico Marra 4601 7480 Jacques Rousseau ANNULÉ CERT. EFF. 406 20/11/86 11/15/86	89240205 1FI2 4201 M. Alessandro Sgambato 0667 4601 6230 St. Louisier, St. Leonard HIP 2X8 1FI2 4602 M. Vincenzo Sgambato 0333 4602 6299 St. Louisier, St. Leonard HIP 2Z1	89240208 4201 M. Stephen Steve Cavallera 4601 Jacques Rousseau HIE 5K8 4602 Mme Gina Cifuni CERT. EFF. 406 11/31/86 30/12/86
89240206 1FI2 4201 M. Raymond Boudrias 4601 1124 Victor Hugo Marcouche J7K 2C9 1FI2 4202 M. Bogdan Waszcyuk 4602 1136 Victor Hugo Marcouche J7K 2C9 CERT. EFF. 9 11/20/86 5/3/87	89240206 1FI2 4201 M. Raymond Boudrias 4601 1124 Victor Hugo Marcouche J7K 2C9 1FI2 4202 M. Bogdan Waszcyuk 4602 1136 Victor Hugo Marcouche J7K 2C9 CERT. EFF. 9 11/20/86 5/3/87	89240206 1FI2 4201 M. Raymond Boudrias 4601 1124 Victor Hugo Marcouche J7K 2C9 1FI2 4202 M. Bogdan Waszcyuk 4602 1136 Victor Hugo Marcouche J7K 2C9 CERT. EFF. 9 11/20/86 5/3/87

CODE	COMPTE	EMPLACEMENT - NOM, PROFESSION, RÉSIDENCE						CATEGORIE BÂTIMENT	SCOLAIRE		VALEUR EN DOLLARS			MUNICIPAL	REMARQUES
		DIV. CAD.	CADASTRE	SUBDIVISION	FRONT	PROFONDEUR	SUPERFICIE		TERR.	P. C.	TERRAIN	BÂTISSSE	TOTAL		
7101	89240209	EL MARC AURELE FORTIN													
1001	89240211	7414-16 JACQUES ROUSSEAU						189							
2002		21	154	188	4058	IRR						3,38500			
2002					2710	10000									
3001								28	1	281	7800	77200	85000	T R	
4201		* VITTORIO CASINO													
4601		7414 JACQUES ROUSSEAU HIE 4R4													
4202		* ALDO CASINO													
4602		7416 JACQUES ROUSSEAU													
1001	89240212	7410-12 JACQUES ROUSSEAU						189							
2002		21	154	187	3300	10000						3,30000			
3001								28	1	281	7600	77400	85000	T R	
4201		* THEODORE SABIN 7412 Jacques Rousseau HIE 4R4													
4601		12520 25EME AVENUE HIE 2A7 F1222 (10-3-80) V3 5156													
4202		* MME LISE BABIN													
4602		12262 61EME AVENUE HIE 152													
1001	89240214	7404-06 JACQUES ROUSSEAU						189							
2002		21	154	186	3300	10000						3,30000			
3001								28	1	281	7600	80400	88000	T R	
4201		* GIUSEPPE PENDINO													
4601		7406 JACQUES ROUSSEAU HIE 4R4													
4202		* DOMINIQUE SYRACUSE													
4602		6982 AV DAVID D'ANGERS V D'ANJOU H1M 3G5													
1001	89240215	7400-02 JACQUES ROUSSEAU						189							
2002		21	154	185	3300	10000						3,30000			
3001								28	1	281	7600	77400	85000	T R	
4201		* CLEMENT RAINVILLE													
4601		7402 JACQUES ROUSSEAU HIE 4R4													
4202		* MME GISELE BEAULIEU													
1001	89240217	7394-96 JACQUES ROUSSEAU						189							
2002		21	154	184	3300	10000						3,30000			

CODE	COMPTE	EMPLACEMENT - NOM, PROFESSION, RÉSIDENCE						CATEGORIE BÂTIMENT	SCOLAIRE		VALEUR EN DOLLARS			MUNICIPAL	REMARQUES	
		DIV. CAD.	CADASTRE	SUBDIVISION	FRONT	PROFONDEUR	SUPERFICIE		TERR.	P. C.	TERRAIN	BÂTISSE	TOTAL			
3001	89240217							2B	1	2B1	7600	77400	85000	T R		
4201	A-170917	M ^{lle} CLAIRE PREVOST 508						BF	1							
4601	22 @ 86	7396 JACQUES ROUSSEAU H1E 4R4														
4202		M ALAIN BOUCHARD 258						IF	2							
4602		6402 PASCAL #30 MONTREAL NORD H1G 1T7														
4203		M ^{lle} SYLVIE VAILLANT 258						BF	2							
1001	89240218	7390-92 JACQUES ROUSSEAU														
2002		21	154	183	3300	10000	3,30000									
3001								2B	1	2B1	7600	77400	85000	T R		
4201		M MICHEL LAMARRE						IF	1							
4601		7392 JACQUES ROUSSEAU H1E 4R4														
1001	89240220	7384-86 JACQUES ROUSSEAU														
2002		21	154	182	3300	10000	3,30000									
3001								2B	1	2B1	7600	77400	85000	T R		
4201		M CIRO SCOTTI						1	1							
4601		7384 JACQUES ROUSSEAU R.D.P. H1E 4R4														
6620		PROPRIETE SUJETTE A SURTAXE SUR TERRAIN VAGUE DESSERVI														
1001	89240221	7380-82 JACQUES ROUSSEAU														
2002		21	154	181	3300	10000	3,30000									
3001								2B	1	2B1	7600	77400	85000	T R		
4201		M SERGE JEAN BAPTISTE 7382 JACQUES ROUSSEAU H1E 4R4						IF	2							
4601		12204 MURTEAU MONTREAL NORD H1G 3X1 F1222#5521 22/7/86														
4202		M ^{lle} SOLANGE CESAR						BF	2							
1001	89240223	7374-76 JACQUES ROUSSEAU														
2002		21	154	180	3300	10000	3,30000									
3001								2B	1	2B1	7600	77400	85000	T R		
4201		M CONSTANTINO 1221						IF	1							
4601		12197 158 AVENUE H1E 2V5														
1001	89240224	7370-72 JACQUES ROUSSEAU														

89240217

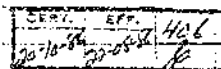
1611

4201 M. Grand Antoine

4601 2540 St. Omer E. #7

3611

4202 Mlle Marie Louise Chénier



CODE	COMPTÉ	EMPLACEMENT - NOM PROFESSION RESIDENCE					CATEGORIE D'IMMEUBLE	SCOLAIRE		VALEUR EN DOLLARS			MUNICIPAL	REMARQUES
		DIV. CAD.	CADASTRE	SUBDIVISION	FRONT	PROFONDEUR		SUPERFICIE	TERR. P. C.	TERRAIN	BÂTIMENT	TOTAL		
2002	89240224	21	154	179	3300	10000	3,30000							
3001								28	1	281	7600	84900	92500	T R
4201		M GIOVANNI PETRARDIA												
4601		7372 JACQUES ROUSSEAU HIE 484												
4202		M VITALIANO PETRARDIA												
1001	89240226	7364-66 JACQUES ROUSSEAU												
2002	A 170099	21	154	178	3300	10000	3,30000							
3001	26.06/8							28	1	281	7600	77400	85000	T R
4201	A 170598	M ANTONIO PALKORINO												
4601	30.06/8	7364 JACQUES ROUSSEAU HIE 484												
4202		MME CECILE DANTEL												
1001	89240227	7360-62 JACQUES ROUSSEAU												
2002		21	154	177	3087	10000	3,77200							
2002					4455	IRR								
3001								28	1	281	8600	78400	87000	T R
4201		M GARDEAU BRIZARD												
4601		92294, 48255 RUE HIE 115 7362 Jacques Rousseau HIE 484												
4202		MME MARIE ERMITTE DESROSIERS Filet (5054) 13125/8												
6620		PROPRIETE SUJETTE A SURTAXE SUR TERRAIN VAGUE DESSERVI												
1001	89245700	LOT 2E RUE RIV PRAIRIES												
2002		21	162	52	2600	8000	2,08400							
2002					2610									
2104		21	162	53	2500	8000	2,00000							
2999							4,08400							
3001								68		281	9200		9200	E04 204-1
4204		PROVINCE DE QUEBEC MINS DE LA VOIRIE												
4604		255 BL CREMAZIE E 4800 H2M 115												
1001	89245900	LOT 2E RUE RIV PRAIRIES												
2002		21	162	54	2500	8000	2,00000							
3001								68		281	4500		4500	E04 204-1

89240226

ANNULÉ

2 F.I. 1

4201 ~~Mme Cecile Kestel~~

4601 7364 Jacques Rousseau HIF 4R4

CERT.	EFF.	397
25886	30686	7

89240226

1 F.I. 1

4201 M Joseph Guilman

4601 ~~11416 Hotel de Ville~~ HIF 3R4
7364 JACQUES ROUSSEAU HIF 4R4 (P 222 # 5855 NO 912/26)
2 F.I. 1

4202 Mme Clothilde Carreau

CERT.	EFF.	397
25886	30686	7

CODE	COMITÉ	EMPLACEMENT - NOM, PROFESSION, RESIDENCE					CATEGORIE D'IMMEUBLE	SCOLAIRE		VALEUR EN DOLLARS			MUNICIPAL	REMARQUES	
		DEGRÉ CADASTRE	SUBDIVISION	FRONT	PROFONDEUR	SUPERFICIE		TERR. P.C.	TERRAIN	BÂTIMENT	TOTAL				
4204 4604	89245900	PROVINCE DE QUEBEC NMS DE LA VOIRIE 255 BL CREMAZIE E 8000 M2M ILS					9F	1							
1001	89246300	LOT 25 RUE RIV PRAIRIES						6013							
2002		21 162	55	2500	8000	2,00000									
2004		21 162	56	2500	8000	2,00000									
2099						4,00000									
3001							68	2B1	9000		9000	E04	204-1		
4204 4604		PROVINCE DE QUEBEC NMS DE LA VOIRIE 255 BL CREMAZIE E 8000 M2M ILS					9F	1							
1001	89246200	LOT 25 RUE RIV PRAIRIES						6013							
2002		21 162	57	2500	8000	2,00000									
3001							68	2B1	4500		4500	E04	204-1		
4204 4604		PROVINCE DE QUEBEC NMS DE LA VOIRIE 255 BL CREMAZIE E 8000 M2M ILS					9F	1							
1001	89246300	LOT 25 RUE RIV PRAIRIES						6013							
2002		21 162	58	2600	8000	2,08000									
3001							68	2B1	4700		4700	E04	204-1		
4204 4604		PROVINCE DE QUEBEC NMS DE LA VOIRIE 255 BL CREMAZIE E 8000 M2M ILS					9F	1							
7001		4 EME AVENUE													
7002		5 EME AVENUE													
7003		6 EME AVENUE													
7004		INTERSECTION CAD-P159, P159													
1001	89250700	LOT 25 PROJETEE 302						6013							
2002		21 300		IRR 38074	IRR 26966	137,96600									
3001							7A 6B	2B1	209,000 455300		209,000 955300	TUV E04	204-3		
4204 4604 6070		VILLE DE MONTRÉAL SERVICE DE LA GESTION IMMOBILIERE 507 PLACE D'ARMES 1300 H2Y 2W8 <i>Propriété soumise à la surtaxe sur terrain vague desservi</i>					9F	1							
1001	89253300	LOT 25 RUE RIV PRAIRIES						6181							

CERT. OFF.

CERT. OFF. ALL.

VERSO ANNULÉ

Bde R88 RA-2204 *parade d'ill*
1-1-86 au 31-7-86
4 119/50 1215
209,000
455300

ANNULÉ

85594555 à 90,
x 89256650 à 85 pt
x 89240124 à 58

89250700

CFNI

4201 Construction Sillier Inc.

4601 747 La Source HIE 4114

7474 Jacques Lussier HIE 4114

(#1221531) 2/23/86

CERT	368
1986	02/23/86

ANNULÉ

CODE	COMPTÉ	EMPLACEMENT - NOM, PROFESSION, RÉSIDENCE						CATEGORIE BÂTIMENT	SCOLAIRE		VALEUR EN DOLLARS			MUNICIPAL	REMARQUES
		DIV CAD	CADASTRE	SUBDIVISION	FRONT	PROFONDEUR	SUPERFICIE		P	C	TERRAIN	BÂTISSE	TOTAL		
2002 2502	89253300	21 140	31		2440	8000	2,20000								
3001					2680			6B	2B1	6500		6500	E06	204-3	
4201 4601		VILLE DE MONTRÉAL-SERVICE DE LA GESTION IMMOBILIERE 507 PL D ARMES #100 H2Y 2W8						9F	1						
1001	89253400	LOT 26 RUE RIV PRAIRIES						1B1							
2002 3001		21 140	32		2700	8000	2,16000								
3001								6B	2B1	6300		6300	E06	204-3	
4201 4601		VILLE DE MONTRÉAL-SERVICE DE LA GESTION IMMOBILIERE 507 PL D ARMES #300 H2Y 2W8						9F	1						
1001	89253500	LOT 26 RUE RIV PRAIRIES						1B1							
2002 2004 2004 2999		21 140	33		2700	8000	2,16000								
		21 140	34		2600	8000									
					3210	8030	4,38000								
3001								6B	2B1	12800		12800	E06	204-3	
4201 4601		LA VILLE DE MONTRÉAL - SERVICE DE LA GESTION IMMOBILIERE 507 PLACE D'ARMES #300 MONTREAL H2Y 2W8						9F	1						
7001		18 EME AVENUE													
1001	89253700	LOT 26 RUE RIV PRAIRIES						1B1							
2002 2004 2004 2999		21 140	53		2500	8000	2,00000								
		21 140	52		2830	8020	2,80000								
					2160	8000	4,00000								
3001								6B	2B1	11700		11700	E06	204-3	
4201 4601		VILLE DE MONTRÉAL SERVICE DE LA GESTION IMMOBILIERE 507 PL D ARMES #300 H2Y 2W8						9F	1						
1001	89253900	LOT 26 RUE RIV PRAIRIES						1B1							
2002 2004 2999		21 140	54		2500	8000	2,00000								
		21 140	55		2500	8000	2,00000								
							4,00000								
3001								6B	2B1	11700		11700	E06	204-3	

CODE	COMPTE	EMPLACEMENT - NOM, PROFESSION, RÉSIDENCE						CATEGORIE BÂTIMENT	SCOLAIRE		VALEUR EN DOLLARS			MUNICIPAL *	REMARQUES	
		DIV. CAD.	CADASTRE	SUBDIVISION	FRONT	PROFONDEUR	SUPERFICIE		TERR. P. C.	TERRAIN	BÂTISSE	TOTAL				
4201 4601 7001	89253900	VILLE DE MONTRÉAL SERVICE DE LA GESTION IMMOBILIERE 507 PL D ARMES #300 H2Y 2W8 19 EME AVENUE						9F								
1001 2002 2002	89254200	LOT 2E RUE RIV PRAIRIES 21 137 1406 5400 8020 4,27200 5200 8000						1F								
3001								7A	1	2B1	4900		4900	TSV 1		
4201 4601 4202 4602		VILLE LINA LENKO 10820 VERVILLE H3L 3E9 2042 <i>Rue Bourassa est H2B 1S5</i> M VITTORIO SGROSSO 10820 VERVILLE H3L 3E9						3F 1F								
6630		PROPRIETE SUJETTE A SURTAXE SUR TERRAIN VAGUE NON DESSERVI														
1001 2002 3001	89254300	LOT 2E RUE RIV PRAIRIES 21 137 1407 5200 8000 4,16000						1F								
3001								7A	1	2B1	4800		4800	TSV 1		
4207 4607 4208 4209 4210		M GIUSEPPE FORCIONE 1/2 3042 BOLDUC HIL 4H6 MME GIOVANNA FORCIONE 1/6 M FRANCO FORCIONE 1/6 MME SONIA FORCIONE 1/6						1F 2F 1F 2F								
6630		PROPRIETE SUJETTE A SURTAXE SUR TERRAIN VAGUE NON DESSERVI														
1001 2002 3001	89254400	LOT 2E RUE RIV PRAIRIES 21 137 1406 5200 8000 4,16000						1F								
3001								7A	1	2B1	4800		4800	TSV 1		
4204 4604		M SERGIO MALTONI 12213 MARTIN H4K 286						1F								
6630		PROPRIETE SUJETTE A SURTAXE SUR TERRAIN VAGUE NON DESSERVI														
1001 2002 3001	89254500	LOT 2E RUE RIV PRAIRIES 21 137 1409 5200 8000 4,16000						1F								
3001								7A	1	2B1	4800		4800	TSV 1		

CODE	COMPTE	EMPLACEMENT - NOM, PROFESSION, RÉSIDENCE						CATEGORIE D'IMMEUBLE	SCOLAIRE		VALEUR EN DOLLARS			MUNICIPAL	REMARQUES
		DIV. CAD.	CADASTRE	SUBDIVISION	FRONT	PROFONDEUR	SUPERFICIE		TERR. P. C.	TERRAIN	BÂTISSE	TOTAL			
4204 4604	89254500	MR PRIMO BORELLI, COOK 4444 BOURBONNIERE MIX 2M4						1A							
5701 5702		ATT ISADORO BORELLI 6529 D Aoust V LASALLE MBN 2C3													
6634		PROPRIETE SUJETTE A SURTAXE SUR TERRAIN VAGUE NON DESSERVI													
7001 7004 7005		25 EME AVENUE 28 EME AVENUE DEBUT DE LEON RINGUET													
1001	89254600	12705-07 LEON RINGUET						102							
2002 2002		21 132 66		5500	9400 9600	5,22500									
3001								28	1	2B1	13700	67400	81100	T R 1	
4201 4601 4202		M YVON BERGERON 4414 PIERRE NI MONTREAL NORD H16 1P2 MME CHRISTIANE CONTANT						1F 3F	2						
1001	89254700	12715-17 LEON RINGUET						102							
2002 2002		21 132 65		5500	9600 9800	5,33500									
3001								28	1	2B1	13900	58300	72200	T R 1	
4201 4601 4202		M ROCK SMITH 12717 LEON RINGUET H1E 1G7 MME DANIELLE JACQUES-SMITH						1F 2F	2						
1001	89254800	12725 LEON RINGUET						102							
2002 2002		21 132 64		5500	9800 10000	5,44500									
3001								2A	1	2B1	14300	46500	60800	T R 1	
4201 4601		M ROGER PROULX, COMMERÇANT 12725 AV LEON RINGUET H1E 1G7						1F	1						
1001	89254900	12735 AV LEON RINGUET						102							
2002 2002		21 132 63		5500	10000	5,50000									
3001								2A	1	2B1	14500	44500	59000	T R 1	

CODE	COMPTE	EMPLACEMENT - NOM, PROFESSION, RÉSIDENCE					CATEGORIE BÂTIMENT	SCOLAIRE		VALEUR EN DOLLARS			MUNICIPAL	REMARQUES	
		DIV. CAD.	CADASTRE	SUBDIVISION	FRONT	PROFONDEUR		SUPERFICIE	TERR.	P. C.	TERRAIN	BÂTISSÉ			TOTAL
4701 4601	89254900	M RAYMOND BOURGET, ASSEMBLEUR 12735 LEON RINGUET HIE 167					IF	1							
1001	89255000	12745 LEON RINGUET													
2002		21 132 62		7200	10000	7,20000									
3001								2A	1 2B1	16000	10000	26000	T R 1		
4204 4604		M OVILA GAGNON, GARDIEN 12745 AV LEON RINGUET HIE 167					IF	1							
1001	89255100	12755 LEON RINGUET													
2002		21 132 61		6000	10000	6,00000									
3001								2A	1 2B1	15800	54200	70000	T R 1		
4202 4602		M LUIGI FILIPPI, CHAUFFEUR 12755 AV LEON RINGUET HIE 167					IF	1							
4203 4603		MME LUIGI FILIPPI (IRENE SAVINETTI) 12755 AV LEON RINGUET HIE 167					2F	1							
7001 7002		AV PAUL DUFAULT DEBUT DE FERNAND FOREST													
1001	89255265	8455 AV FERNAND FOREST													
2001 2001		21 130 108		IRR 6870	9524 9500	6,52700									
3001								2A	1 2B1	19300	116200	135500	T R 1		
4201 4601 4202		M ARNALDO IANWETTI 8455 AV FERNAND FOREST HIE 168 MME SILVANA TIZZONI					IF 3F	1 1							
1001	89255270	8465 AV FERNAND FOREST													
2001		21 130 107		6877	9500	6,53200									
3001								2A	1 2B1	19300	132000	151300	T R 1		
4201 4601		M SALVATORE TIZZONI 8465 AV FERNAND FOREST HIE 9K2													
1001	89255280	LOT AV FERNAND FOREST													
2001		21 130 106		6877	9500	6,53200									

CODE	COMPTE	EMPLACEMENT - NOM, PROFESSION, RESIDENCE						CATEGORIE BÂTIMENT	SCOLAIRE		VALEUR EN DOLLARS			MUNICIPAL *	REMARQUES
		DIV. CAD	CADASTRE	SUBDIVISION	FRONT	PROFONDEUR	SUPERFICIE		TERR.	P. C.	TERRAIN	BÂTISSE	TOTAL		
3401	89255280							7A	1	2B1	17100		17100	TW	1
4201		M GIUSEPPE TIZZONI					1F								
4601		1827 CHARLAND H1Z 1A1													
6620		PROPRIETE SUJETTE A SURTAXE SUR TERRAIN VAGUE DESSERVI													
1001	89255285	LOT AV FERNAND FOREST						333							
2001	A-161593 12-3-86.	21 130 185		6877	9500	6,53200									
3001								7A	1	2B1	17100		17100	TW	1
4201		M GIUSEPPE TIZZONI					1F								
4601		1827 CHARLAND H1Z 1A1													
6620		PROPRIETE SUJETTE A SURTAXE SUR TERRAIN VAGUE DESSERVI													
1001	89255290	8485 AV FERNAND FOREST						333							
2001		21 130 58-10		6000	9500	5,71100									
2001				6023											
3001								2A	1	2B1	16900	67800	84700	T R	1
4201		M FERNANDO BANDERA					1								
4601		8485 FERNAND FOREST H1E 4K2													
4202		MME DIANE BARBADORO					3F								
4602		12219 4E AVENUE													
7001		AV GABRIEL VOISIN													
7001	89255299	DEBUT DE ALBERTINE MORIN													
1001	89255300	12511 ALBERTINE MORIN						222							
2002		21 224 9		3465	12098	4,06200									
2002				3466	11072										
3001								2A	1	2B1	10900	44900	55300	T R	1
4201		M PIERRE TREMBLAY					1								
4601		12511 ALBERTINE MORIN H1E 4K6													
4202		MME FRANCE MORIN-TREMBLAY					2F								
1001	89255302	12515 ALBERTINE MORIN						222							
2002		21 224 10		3465	11072	4,02600									
2002				3506	11638										

89255285

IFI

4201 M. Mario DiLallo

4601 M. Heo Revaliniere HIE 274

3FCI

4202 Mlle. Josie Litrossi

CERT.	EFF.	381
16/5/80	10/3/80	

CODE	COMPTE	EMPLACEMENT - NOM, PROFESSION, RÉSIDENCE						CATEGORIE BÂTIMENT	SCOLAIRE		VALEUR EN DOLLARS			MUNICIPAL	REMARQUES
		DIV CAD	CADASTRE	SUBDIVISION	FRONT	PROFONDEUR	SUPERFICIE		TERR P.C.	TERRAIN	BÂTISSE	TOTAL			
3001	89255302							2A	1	2B1	10900	43700	54600	T R	
4201		M GUY LEBLANC													
4601		12515 ALBERTINE MORIN			HIE 4x6										
4202		Mlle FRANCINE BOURQUE													
1001	89255304	12521 ALBERTINE MORIN						222							
2002		21 224	11		3465	11638	3,94600								
2002					3508	11403									
3001								2A	1	2B1	10900	44500	55400	T R	
4201		MME SYLVIE ROY-VERPAELST													
4601		12521 ALBERTINE MORIN			HIE 4x6										
1001	89255306	12525 ALBERTINE MORIN						222							
2002	A 179837	21 224	12		3465	11403	3,86600								
2002	4-11-86				3508	11169									
3001								2A	1	2B1	10700	44400	55100	T R	
4201		M JACQUES DUBE													
4601		12525 ALBERTINE MORIN			HIE 4x6										
4202		MME MARIE THERESE ROUSSEAU DUBE Mme Ginette Provost													
1001	89255308	12531 ALBERTINE MORIN						222							
2002		21 224	13		3496	11169	4,25000								
2002					4346	11115									
3001								2A	1	2B1	12000	45700	57700	T R	
4201		M ROBERT DUCHESNEAU													
4601		12531 ALBERTINE MORIN			HIE 4x6										
4202		MME JOSEE DENIS-DUCHESNEAU													
1001	89255310	12535 ALBERTINE MORIN						222							
2002		21 224	14		3496	11115	4,15000								
2002					4346	10467									
3001								2A	1	2B1	11900	45200	57100	T R	
4201		M PAUL EMILE LARIVIERE													
4601		12535 ALBERTINE MORIN AV			HIE 4x6										
4202		MME LUCILLE NORMAND-LARIVIERE													
1001	89255312	12541 ALBERTINE MORIN						222							

CERT.	EXP.	7
1986-11-86		LB

89255204

1871

4201 M. Michel Gecompte

11601 12521 ALBERTINE HOMIN 11E 406

COOP
29/10/51 11/10/51 256

CODE	COMPTÉ	EMPLACEMENT - NOM, PROFESSION, RÉSIDENCE						CATEGORIE BÂTIMENT	SCOLAIRE		VALEUR EN DOLLARS			MUNICIPAL	REMARQUES	
		QUÉBEC	CADASTRE	SUBDIVISION	FRONT	PROFONDEUR	SUPERFICIE		TERR.	P. C.	TERRAIN	BÂTISSE	TOTAL			
2002 2002	89255312	21 224	15		2978 6694	10967 11050	5,30800									
3001								2A	1	2B1	15100	44900	60000	T R		
4201 4601 4202		M LOUIS GRIECO 12541 AV ALBERTINE MORIN HIE 4W6 MME THERESA ANZINI-GRIECO						1F 2F	1							
1001	89255314	12547 ALBERTINE MORIN														
2002 2002		21 224	16		3042 9300	11050 15380	7,19400									
3001								2A	2	2B1	18200	39800	58000	T R		
4201 4601 4202		M ROBERT LEGER 12547 AV ALBERTINE MORIN HIE 4W6 MME MARTINE METIVIER-LEGER						1F 2F	1							
1001	89255316	12553 ALBERTINE MORIN														
2002 2002		21 224	17		2689 8269	15380 11720	6,66900									
3001								2A	1	2B1	16300	45700	62000	T R		
4201 4601 4202		M ANDRE MARTIN 12553 ALBERTINE MORIN HIE 4W6 MME DENISE AUGER-MARTIN						1F 2F	1							
1001	89255318	12561 ALBERTINE MORIN														
2002 2002		21 224	18		2381 6000	11720 10970	4,91200									
3001								2A	1	2B1	13400	44800	59200	T R		
4201 4601 4202		M CLAUDE ROBILLARD 12561 ALBERTINE MORIN HIE 4W6 MME ODETTE TOUSIGNANT-ROBILLARD						1F 2F	1							
1001	89255320	12565 ALBERTINE MORIN														
2002 2002		21 224	19		3412	10953 10970	3,74000									
3001								2A	1	2B1	10500	44800	55300	T R		

VERS

89255318

IFI

4201 M. Paul Fournier

4601 12561 av. Albertine Marie HIE 446

3FI

4202 Mlle. Lise David

12/1/70	12/1/70	337
---------	---------	-----

ARRAS

CODE	COMPTE	EMPLACEMENT - NOM, PROFESSION, RESIDENCE						CATEGORIE BÂTIMENT	SCOLAIRE		VALEUR EN DOLLARS			MUNICIPAL	REMARQUES
		DIV CAD	CADASTRE	SUBDIVISION	FRONT	PROFONDEUR	SUPERFICIE		TERR P. C.	TERRAIN	BÂTISSE	TOTAL			
4201 4601 4202	89255320	M DENIS BUREAU 12565 ALBERTINE MORIN MME LOUISE BERTRAND						1F 3F							
1001 2002 2002	89255322	12571 ALBERTINE MORIN						221							
			21 224	20		3412	10936 10953								
3001								2A	1 2B1	10500	47500	58000	T R		
4201 4601 4202		M CARMINE MEZZACAPPA 12571 ALBERTINE MORIN HIE 486 MME GIUSEPPINA D ADDARIO-MEZZACAPPA						1 2F							
1001 2002 2002	89255324	12575 ALBERTINE MORIN						221							
			21 224	21		3412	10919 10936								
3001								2A	1 2B1	10500	49400	59900	T R		
4201 4601 4202		M <i>Beine Van Dyke</i> ANDRÉ VERMEERSCH 12575 ALBERTINE MORIN HIE 486 MME DANIELE LORRAIN-VERMEERSCH <i>Maison Lorraine</i>						1F 2F							
1001 2002 2002	89255326	12581 ALBERTINE MORIN						221							
			21 224	22		3412	10919 IRR								
3001								2A	1 2B1	10500	47400	57900	T R		
4201 4601		MME GABRIELLE TREMBLAY-DUNOULIN 12581 ALBERTINE MORIN HIE 486						2							
1001 2002 2002	89255328	12585 ALBERTINE MORIN						221							
			21 224	23		3412	10927 10919								
3001								2A	1 2B1	10500	43700	54200	T R		
4201 4601 4202		MME ROLLANDE FRECHETTE-FORTIN 12585 ALBERTINE MORIN HIE 486 MME LINE RATIER						0 3F							
1001	89255330	12591 ALBERTINE MORIN						221							

CERT.	EFF.
28/1/86	15/1/86
	393

CODE	COMPTÉ	EMPLACEMENT - NOM, PROFESSION, RÉSIDENCE						CATEGORIE BÂTIMENT	SCOLAIRE		VALEUR EN DOLLARS			MUNICIPAL	REMARQUES	
		DIV. CAD.	CADASTRE	SUBDIVISION	FRONT	PROFONDEUR	SUPERFICIE		TERR.	P. I. C.	TERRAIN	BÂTISSE	TOTAL			
2002 2002	8925533C	21	224	24	3412	10934	3,72900									
3001								2A	I	2B1	10500	44600	55100	T R		
4201 4201 4202		M SIMON HERNANDEZ 12591 ALBERTINE MORIN HIE 4#6 MME CLAUDINE DOUVILLE-HERNANDEZ						1 2F								
1001	89255332	12595 ALBERTINE MORIN														
2002 2002		21	224	25	3412	10941	3,73200									
3001								2A	I	2B1	10500	45300	55800	T R		
4201 4201 4202		M ANGELO MICELI 12595 ALBERTINE MORIN HIE 4#6 MME FRANCA APOLLONIO-MICELI						1 2F								
1001	89255334	12601 ALBERTINE MORIN														
2002 2002		21	224	26	3412	10948	3,73500									
3001								2A	I	2B1	10500	46400	56900	T R		
4201 4201 4202		M JR LAIRD BONNELL 12601 ALBERTINE MORIN HIE 4#6 MISS COLLEEN FAGAN						1 3A								
6400		CORRESPONDANCE ANGLAISE														
1001	89255336	12605 ALBERTINE MORIN														
2002 2002		21	224	27	3412	10956	3,73700									
3001								2A	I	2B1	10500	45300	55800	T R		
4201 4201 4202		M ANGELO DE MARCO 12605 ALBERTINE MORIN HIE 4#6 MME MAURA SANTIN-DE MARCO						1 2F								
1001	89255338	12611 ALBERTINE MORIN														
2002 2002		21	224	28	3412	10966	3,74000									
3001					IRR	10956		2A	I	2B1	10500	43700	54200	T R		

CODE	COMPTE	EMPLACEMENT - NOM, PROFESSION, RÉSIDENCE							CATEGORIE BÂTIMENT	SCOLAIRE		VALEUR EN DOLLARS			MUNICIPAL	REMARQUES
		DI. CAD.	CADASTRE	SUBDIVISION	FRONT	PROFONDEUR	SUPERFICIE	TERR.		P.I.C.	TERRAIN	BÂTIMENT	TOTAL			
4201 4601 4202	89255338	M CLAUDE BEAULAC 12611 ALBERTINE MORIN MME LUCIE DUBÉ-BEAULAC			H1E 4x6			1 2F								
1001 2002 2002	89255340	12615 ALBERTINE MORIN							222							
		21 224 29		3412	10977 10966	3,74400										
3001									2A	2 2B1	10500	44600	55100	T R		
4201 4601 4202		M DINO ELISIO 12615 ALBERTINE MORIN MME LINA PERRI-ELISIO			H1E 4x6			1 2F								
1001 2002 2002	89255342	12621 ALBERTINE MORIN							222							
		21 224 30		3412	10988 10977	3,74700										
3001									2A	1 2B1	10500	45700	56200	T R		
4201 4601		M DANIEL VALOIS 12621 ALBERTINE MORIN			H1E 4x6			1								
1001 2002 2002	89255344	12625 ALBERTINE MORIN							222							
		21 224 31		IRR 3700	IRR 10988	4,11700										
3001									2A	1 2B1	11600	46700	58300	T R		
4201 4601 4202		M NICOLAS VATRANO 12625 ALBERTINE MORIN MME DENISE OUELLETTE			H1E 4x6			1 3F								
1001 2002 2002	89255346	12510 ALBERTINE MORIN							222							
		21 224 32		3492 3373	9578 10737	3,65800										
3001									2A	1 2B1	10400	45000	55400	T R		
4202 4602 4203 4603		M JACQUES CORBIN 12510 ALBERTINE MORIN MME JACQUELINE LEGAULT 12510 ALBERTINE MORIN			H1E 4x7			1 2F								
1001	89255348	12514 ALBERTINE MORIN							222							

CODE	COMPTE	EMPLACEMENT - NOM, PROFESSION, RESIDENCE						CATEGORIE BÂTIMENT	SCOLAIRE	VALEUR EN DOLLARS			MUNICIPAL	REMARQUES
		DIV. CAD.	CADASTRE	SUBDIVISION	FRONT	PROFONDEUR	SUPERFICIE			TERR. P. C.	TERRAIN	SATISSE		
2002 2002	89255348	21 224	33	IRR	10737	3,77200								
3001				3504	10745									
4201 4201 4202	M ANDRE FORGET 12514 ALBERTINE MORIN HIE 487 MME GINETTE TREMBLAY-FORGET						1	1						
1001	89255350	12520 ALBERTINE MORIN												
2002 2002		21 224	34	3540	10745	3,69600								
3001				3504	10343									
4201 4201 4202	M GUY DE MONTGAILLARD 12520 ALBERTINE MORIN HIE 487 MME SUZANNE DAIGLE-DE MONTGAILLARD						1	1						
1001	89255352	12524 ALBERTINE MORIN												
2002 2002		21 224	35	3540	10343	3,56700								
3001				3504	10008									
4201 4201 4202	M PIERO PUTALIVO 12524 ALBERTINE MORIN HIE 487 MME DIANA CIANFAGLIA-PUTALIVO						1	1						
1001	89255354	12530 ALBERTINE MORIN												
2002 2002		21 224	36	3540	10008	3,43800								
3001				3504	9638									
4201 4201 4202	M PIERRE PAUL LEMIEUX 12530 ALBERTINE MORIN HIE 487 MME FRANCINE JOBIN-LELIEUX						1	1						
1001	89255356	12534 ALBERTINE MORIN												
2002 2002		21 224	37	IRR	9638	3,71200								
3001				4004	7498									

CODE	COMPTE	EMPLACEMENT - NOM, PROFESSION, RÉSIDENCE						CATEGORIE RATIFIÉ	SCOLAIRE	VALEUR EN DOLLARS			MUNICIPAL	REMARQUES	
		DIV. CAD.	CADASTRE	SUBDIVISION	FRONT	PROFONDEUR	SUPERFICIE			TERR. P. C.	TERRAIN	BÂTIMENT			TOTAL
4201 4401 4202	89255356	M BERNARD AYOTTE 12534 ALBERTINE MORIN H1E 487 MME ROSELYNE GENDRON-AYOTTE					1 2F								
1001 2002 2002	89255358 <i>A 168894 le 86.</i>	12560 ALBERTINE MORIN 21 224 33 IRR 7498 4598 9713						422							
3001 4201 4401 4202		<i>Relève Paris</i> M PAUL LAVIGNE 12560 ALBERTINE MORIN H1E 487 MME SYLVIE MORIN-LAVIGNE <i>Relève Compt. Paris</i>					1F 2F	ZA	1 281	12900	45100	58000	T R		CERT. EFF. 2 1/1/86 6/1/86 3/87
1001 2002 2002	89255360	12564 ALBERTINE MORIN 21 224 39 3800 9713 3804 9891						422							
3001 4202 4402		MME JOCELYNE ROBERTSON-LALANDE 12564 ALBERTINE MORIN H1E 487					2	ZA	1 281	11100	50100	61200	T R		
1001 2002 2002	89255362	12570 ALBERTINE MORIN 21 224 40 IRR 9891 10205 13678						422							
3001 4201 4401 4202		M JACQUES PARADIS 12570 ALBERTINE MORIN H1E 487 MME SYLVIE MORIN-PARADIS					1 2F	ZA	1 281	15300	47700	63000	T R		
1001 2002 2002	89255364	12576 ALBERTINE MORIN 21 224 41 IRR 13678 IRR 10667						422							
3001 4201 4401 4202		M ANTOINE LA CORTE 12576 ALBERTINE MORIN H1E 487 MME SANDRINA ABELLA-LA CORTE					1 2F	ZA	1 281	19800	41700	61500	T R		
1001	89255366	12582 ALBERTINE MORIN						422							

CODE	COMPTÉ	EMPLACEMENT - NOM, PROFESSION, RÉSIDENCE					CATEGORIE BÂTIMENT	SCOLAIRE		VALEUR EN DOLLARS			MUNICIPAL *	REMARQUES		
		DIV. CAD.	CADASTRE	SUBDIVISION	FRONT	PROFONDEUR		SUPERFICIE	TERR.	P.C.	TERRAIN	BÂTISSE			TOTAL	
2002	89255366	21	224	42	3000	10667	4,58300									
2002					6000	10157										
3001								2A	1	2B1	13400	46000	59400	T R		
4201		M CHARLES COUTURE														
4201		12582 ALBERTINE MORIN HIE 447														
4202		MME CELINE GRENIER-COUTURE														
1001	89255366	12588 ALBERTINE MORIN														
2002		21	224	43	3000	10157	4,55900									
2002					6000	10515										
3001								2A	1	2B1	13300	48100	61400	T R		
4201		M RICHARD JOLY														
4201		12588 ALBERTINE MORIN HIE 447														
1001	89255370	12594 ALBERTINE MORIN														
2002		21	224	44	IRR	10515	7,74700									
2002					IRR	13705										
3001								2A	1	2B1	20600	47600	68200	T R		
4201		M MARIO CHOQUINARD														
4201		12594 ALBERTINE MORIN HIE 447														
4202		MME LUCIE THERIAULT-CHOQUINARD														
1001	89255372	12600 ALBERTINE MORIN														
2002		21	224	45	IRR	13705	6,23200									
2002					10266	9915										
3001								2A	1	2B1	16700	48100	64800	T R		
4201		MME DIANE LABRECQUE														
4201		12600 ALBERTINE MORIN HIE 447														
1001	89255374	12606 ALBERTINE MORIN														
2002		21	224	46	3800	9915	3,73900									
2002					3804	9739										
3001								2A	1	2B1	11100	46400	57500	T R		
4202		M ROGER QUINTIN														
4202		12606 ALBERTINE MORIN HIE 447														

CODE	COMPLÉ	EMPLACEMENT - NOM, PROFESSION, RESIDENCE						CATEGORIE BÂTIMENT	SCOLAIRE		VALEUR EN DOLLARS			MUNICIPAL	REMARQUES
		DIV. CAD.	CADASTRE	SUBDIVISION	FRONT	PROFONDEUR	SUPERFICIE		TERR. P. C.	TERRAIN	BÂTISSE	TOTAL			
4203 4603	89255374	MME JOHANNE BOUTIN-QUINTIN 12606 ALBERTINE MORIN					2F								
1001 2002 2602	89255376 9124352 27-12-86	12610 ALBERTINE MORIN 21 224 47													
3001															
4201 4601		MME CHANTAL FERRON 12610 ALBERTINE MORIN H1E 487					7								
1001 2002 2602	89255378	8870 FERNAND FOREST 21 224 48													
3001															
4201 4601 4202		M MICHEL PARADIS 8870 FERNAND FOREST H1E 4Y7 MME HELENA PANNITTI					1 3F								
1001 2602 2602	89255380	8866 FERNAND FOREST 21 224 49													
3001															
4201 4601 4202		M LUC LAVARENNE 8866 FERNAND FOREST H1E 4Y7 MME PAULA PICOLG-LAVARENNE					1 2F								
1001 2002 2602	89255382	8862 FERNAND FOREST 21 224 50													
3001															
4201 4601		MME DANIELLE PARADIS 8862 FERNAND FOREST H1E 4Y7					3								
1001 2002 2602	89255384	8858 FERNAND FOREST 21 224 51													

CERT.	EFF.	
26-9-85	1-1-86	348

12900	50800	63700
12900	48300	57200

T R

T R

T R

T R

T R

T R

T R

T R

T R

T R

T R

T R

T R

T R

T R

T R

T R

T R

T R

T R

T R

T R

T R

T R

T R

T R

T R

T R

T R

T R

T R

T R

89255376

LEI

4201 N. GARRY Albanese
4601 12610 Pl. Albertine MORIN H1E4W7

2PEI

4202 N. CARMEN TERRANOVA
4602 12610 Pl. Albertine MORIN H1E4W7

DEPT.	EFF.	28
9/3/87	29/12/87	0

CODE	COMPTE	EMPLACEMENT - NOM, PROFESSION, RÉSIDENCE						C	C	C	C	C	C	C	C	C	C	C	C	REMARQUES
		CIV CAD	CADASTRE	SUBDIVISION	FRONT	PROFONDEUR	SUPERFICIE													
3001	89255384																			
4201		M ALAIN WILSON																		
4601		8850 FERNAND FOREST HIE 4Y7																		
4202		MME LOUISE MORISSETTE-WILSON																		
1001	89255386	8254 FERNAND FOREST																		
2002		21 224 52			3488	11831														
2002					3431	12317														
3001																				
4201		M LUC BOUCHER																		
4601		8854 FERNAND FOREST HIE 4Y7																		
4202		MME GISELE GAGNON-BOUCHER																		
1001	89255388	8850 FERNAND FOREST																		
2002		21 224 53			3439	12317														
2002					3540	12593														
3001																				
4201		MME PAULETTE GIGNET-BAKER																		
4601		8850 FERNAND FOREST HIE 4Y7																		
1001	89255390	8801 AV FERNAND FOREST																		
2002		21 224 54			IRR	8000														
2002					3698	10032														
3001																				
4201		M DANIEL BRUNET																		
4601		8801 FERNAND FOREST HIE 2R1																		
4202		MME SUZANNE GROULX-BRUNET																		
1001	89255392	8809 AV FERNAND FOREST																		
2002		21 224 55			3399	10032														
2002					3394	10195														
3001																				
4201		M JACQUES FAFARD																		
4601		8809 FERNAND FOREST HIE 2R1																		
4202		MME JOANNES VARIN-FAFARD																		
1001	89255394	8815 AV FERNAND FOREST																		
		MICROFICHE 157 H-17																		

89255390

3ED1

4401 Mlle Suzanne Stouly
4401 8801 or Fernand Fataux HIE 281

1970	1971	1972	1973	1974	1975
					256

CODE	COMPTE	EMPLACEMENT - NOM, PROFESSION, RÉSIDENCE						CATEGORIE BÂTIMENT	SCOLAIRE		VALEUR EN DOLLARS			MUNICIPAL	REMARQUES	
		DIV CAD	CADASTRE	SUBDIVISION	FRONT	PROFONDEUR	SUPERFICIE		TERR	P. C.	TERRAIN	BÂTISSE	TOTAL			
2002 2002	89255394	21 224	56		3406 IRR	10195 10432	3,50400									
3001								2A	1	2B1	10400	47600	58000	T	R	
4201 4601		M CLAUDE NOEL 8615 FERNAND FOREST H1E 2R1														
1001	89255396	8821 AV FERNAND FOREST														
2002 2002		21 224	57		IRR 3435	10432 10363	3,54000									
3001								2A	1	2B1	10400	46100	56500	T	R	
4201 4601 4202		M ROBERT SULLIVAN 8821 FERNAND FOREST H1E 2R1 MME GENEVIEVE PERRAULT-SULLIVAN														
1001	89255398	8839 AV FERNAND FOREST														
2002 2002		21 224	58		3442 IRR	10363 10100	3,47000									
3001								2A	1	2B1	10200	47800	58000	T	R	
4201 4601 4202		M ANDRE PAGE 8839 FERNAND FOREST H1E 2R1 MME ANNE MARIE PELTIER-PAGE														
1001	89255400	8845 AV FERNAND FOREST														
2002 2002		21 224	59		3468 3496	10100 9973	3,40300									
3001								2A	1	2B1	10200	47800	58000	T	R	
4201 4601		MME JEANNINE JOUBERT-PELTIER 8845 FERNAND FOREST H1E 2R1														
1001	89255402	8851 FERNAND FOREST														
2002 2002		21 224	60		3501 3496	9973 9990	3,38400									
3001								2A	1	2B1	5900	51600	57500	T	R	
4201 4601		M JOSEPH LOBASSO 8851 FERNAND FOREST H1E 2R1														

CODE	COMPTÉ	EMPLACEMENT - NOM, PROFESSION, RÉSIDENCE						CATEGORIE BÂTIMENT	SCOLAIRE			VALEUR EN DOLLARS			MUNICIPAL	REMARQUES
		DIV. CAD.	CADASTRE	SUBDIVISION	FRONT	PROFONDEUR	SUPERFICIE		TERR. P. C.	TERRAIN	BÂTISSE	TOTAL				
4202	89255402	MME ANNA D ANGELO-LOBASSO						2F								
1001	89255404	8859 FERNAND FOREST						222								
2002		21 224 61			3149	9990	3,40400									
2002		IRR				10076										
3001									2A	1	2B1	10200	48300	58500	T	R
4201		MME DIANE VAILLANCOURT-LEMIEUX														
4601		8859 FERNAND FOREST HIE 2R1						2								
1001	89255406	8865 FERNAND FOREST														
2002		21 224 62			3471	10076	3,49500									
2002		IRR				10596										
3001									2A	1	2B1	10400	47200	57600	T	R
4201		M GERARD LEGENDRE														
4601		8865 FERNAND FOREST HIE 2R1						1								
4202		MME SYLVIE FOURNIER-LEGENDE						2F								
1001	89255408	8871 FERNAND FOREST														
2002		21 224 63			3443	10596	3,69800									
2002					3394	11167										
3001									2A	1	2B1	10500	48000	58500	T	R
4201		M LUC NIRON														
4601		8871 FERNAND FOREST HIE 2R1						1F								
4202		MME CAROLE GAGNON-MIRON						2F								
1001	89255410	8879 AV FERNAND FOREST														
2002		21 224 64			3421	11167	3,86700									
2002					3394	11590										
3001									2A	1	2B1	10700	46900	57600	T	R
4201		M JEAN DUSSAULT														
4601		8879 FERNAND FOREST HIE 2R1						1								
4202		MME JOANNE DESCHAMPS-DUSSAULT						2F								
1001	89255412	8885 AV FERNAND FOREST														
2002		21 224 65			3406	11590	3,98500									
2002					3394	11860										

CODE	COMPTE	EMPLACEMENT - NOM, PROFESSION, RESIDENCE						CATEGORIE BÂTIMENT	SCOLAIRE		VALEUR EN DOLLARS			MUNICIPAL	REMARQUES	
		DIV. CAD.	CADASTRE	SUBDIVISION	FRONT	PROFONDEUR	SUPERFICIE		TERR.	P. C.	TERRAIN	BATISSE	TOTAL			
3001	89255412							2A	1	2B1	10700	47700	58400	T R		
4201		M DANIEL MARTEL						1								
4601		8885 FERNAND FOREST HIE 2R1														
4202		MME CLAUDETTE LEHIEUX-MARTEL						2F								
1001	89255414	8891 AV FERNAND FOREST														
2002		21	224	66		3397	11860						4,05400			
2002						3394	11997									
3001								2A	1	2B1	10700	45300	56000	T R		
4201		M HURAT CESAIRE						1								
4601		8891 FERNAND FOREST HIE 2R1														
4202		MME MARIE AGNECE BAZELAIS-CESAIRE						2F								
1001	89255416	8899 AV FERNAND FOREST														
2002		21	224	67		IRR	11997						4,13200			
2002						3394	12000									
3001								2A	1	2B1	10900	45100	56000	T R		
4201		M ARNOUX MINDRON						1								
4601		8899 FERNAND FOREST HIE 2R1														
4202		MME GHISLAINE LOUIS-MINDRON						2F								
1001	89255600	8515 AV FERNAND FOREST														
2002		21	127	63		6000	9000						5,40000			
3001								2A	1	2B1	16200	40300	56500	T R		
4204		MME JEANNE BOUTEILLE						3F								
4604		8515 AV FERNAND FOREST HIE 1G8														
1001	89255700	8525 AV FERNAND FOREST														
2002		21	127	64		IRR	9000						5,20000			
2002						6000	IRR									
3001								2A	1	2B1	15600	60400	76000	T R		
4211		M JACQUES DUPUIS, VOYAGEUR DE COMMERCE						1F								
4611		8525 AV FERNAND FOREST HIE 1G8														
1001	89255900	8535 AV FERNAND FOREST														

CODE	COMPTS	EMPLACEMENT - NOM, PROFESSION, RÉSIDENCE					CATEGORIE BÂTIMENT	SCOLAIRE		VALEUR EN DOLLARS			MUNICIPAL	REMARQUES		
		DIV. CAD.	CADASTRE	SUBDIVISION	FRONT	PROFONDEUR		SUPERFICIE	TERR. P. D.	TERRAIN	BÂTISSSE	TOTAL				
2002	89255900	21	127	66	IRR	IRR										
2002					5400	9000										
2004		21	125	26	480	9000										
2004					600											
2999						5,20000										
3001							2A	1	2B1	15600	38700	54300	T R I			
4211		M ROBERT DEMERS, POMPIER					1F	1								
4611		8535 AV FERNAND FOREST H1E 1H1														
1001	89256000	8545 AV FERNAND FOREST														
2002		21	125	27	6000	9000										
3001							2A	1	2B1	16200	40600	56800	T R I			
4211		M BERNARD DEPOCAS, POMPIER					1F	1								
4611		8545 AV FERNAND FOREST H1E 1H1														
4212		MME LISE LAPIERRE					3F	1								
1001	89256100	8555 AV FERNAND FOREST														
2002		21	125	32	6250	9000										
2002						9002										
3001							2A	1	2B1	16900	44100	61000	T R I			
4201		M JEANNOT DE FOYE					1F	1								
4601		8555 AV FERNAND FOREST H1E 1H1														
1001	89256200	LOT AV FERNAND FOREST														
2002		21	121	1949-23	5164	13748										
2002					5000	12425										
3001							7A	1	2B1	14700		14700	T V V I			
4201		M ROSARIO SCIORTINO					1F	2								
4601		6096 CHOISY ST LEONARD H1T 2J5														
4202		MME GIUSEPPA FUCALÉ-SCIORTINO					2F	2								
6620		PROPRIÉTÉ SUJETTE À SURTAXE SUR TERRAIN VAGUE DESSERVI														
1001	89256202	LOT AV FERNAND FOREST														
2002		21	121	1949-24	5164	12425										
2002					5000	11102										
3001							7A	1	2B1	14100		14100	T V V I			

CODE	COMPTE	EMPLACEMENT - NOM, PROFESSION, RÉSIDENCE						CATEGORIE D'IMMEUBLE	SCOLAIRE		VALEUR EN DOLLARS			MUNICIPAL	REMARQUES
		RIV CAD	CADASTRE	SUBDIVISION	FRONT	PROFONDEUR	SUPERFICIE		TERR P.C.	TERRAIN	BÂTISSE	TOTAL			
4201 4601 4202	89256202	M ROSARIO SCIORTINO 6896 CHOISY ST LEONARD HIT 2J5 MME GIUSEPPA FUCALE-SCIORTINO						1F 2F							
6620		PROPRIETE SUJETTE A SURTAXE SUR TERRAIN VAGUE DESSERVI													
1001 2002 2002	89256204	LOT AV FERNAND FOREST 21 121 1949-25 5164 11102 5,22000 5000 9797													
3001									7A	1 2B1	13500		13500	TR 1	
4201 4601		M ROSARIO SCIORTINO 6896 CHOISY ST LEONARD HIT 2J5						1F							
6620		PROPRIETE SUJETTE A SURTAXE SUR TERRAIN VAGUE DESSERVI													
1001 2002 2002	89256206	8731 AV FERNAND FOREST 21 121 1949-26 IRR 9777 5,31900 5897 8497													
3001									2A	1 2B1	9300	54900	64200	TR 1	
4201 4601 4202		MME DANIELLE DESROCHERS 8731 FERNAND FOREST HIE 4L2 M. Giuseppe Agnello						3F 1F							
1001 2002 2004 2006 2008 2999	89256500	8750 FERNAND FOREST 21 121 192 2600 8800 2,28800 21 121 193 2600 8800 2,28800 21 121 194 2600 8800 2,28800 21 121 195 2500 8800 2,20000 9,06400													
3001									2A	1 2A2	19400	16600	36000	TR 1	
4201 4601		M MARC GRAVEL, TAILLEUR 8750 FERNAND FOREST HIE 2X3						1F							
7001		38E AVENUE													
1001 2002 2004 2999	89257200	LOT 2E RUE RIV PRAIRIES 21 121 123 2500 8800 2,20000 21 121 124 2500 8800 2,20000 4,40000													
3001									7A	1 2B1	11500		11500	TRV 1	

CERT.	EFF.
14.10.86	385

CERT.	EFF.
13.1.87	2

PORTÉ 89256510
84256520

VERSO

ANNULÉ

89256500

1871

4201 H. Gilles Garro
4601 8750 Fernand Forest H/E 283

ANNULÉ

CERT.	EFF.	389
7/7/0	9/5/01	je

89256500

2871

4201 Mme Anita Charette
4601 8750 av. Fernand Forest H/E 283

ANNULÉ

CERT.	EFF.	389
7/7/0	9/5/01	je

RÔLE D'ÉVALUATION DES IMMEUBLES POUR L'EXERCICE FINANCIER 1986

SERVICE D'ÉVALUATION

CODE	COMPTÉ	EMPLACEMENT - NOM, PROFESSION, RÉSIDENCE						CATEGORIE BÂTIMENT	SCOLAIRE	VALEUR EN DOLLARS			MUNICIPAL	REMARQUES	
		DIV. CAD.	CADASTRIQUE	SUBDIVISION	FRONT	PROFONDEUR	SUPERFICIE			TERR. P.C.	TERRAIN	BÂTISSE			TOTAL
1001	89256510	8750 Av. Fernand Forest													
2002		21	121	192	26.00	88.00	2288.00								
2004		21	121	193	26.00	88.00	2288.00								
2999							4576.00								
3001								2A		9800	16600	26400	T R		
4201		M. Antonio Vigorito						1F	1						Prov. 89256500
4601		12655 53e Avenue H1E 2H8													
1001	89256520	Lot Fernand Forest													
2002		21	121	194	26.00	88.00	2288.00								
2004		21	121	195	25.00	88.00	2200.00								
2999							4488.00								
3001								7A		9600		9600	T VV		
4201		Mme Anita Charette-Lavoie						2F	1						Prov. 89256500
4601		12670 38e Avenue H1E 2C8													
6620		propriété sujette à surtaxe sur terrain vague desservi													

CERT.	EXP.	2
13-1-87	4-11-87	R

CERT.	EXP.	2
13-1-87	4-11-87	R

CODE	COMPTE	EMPLACEMENT - NOM, PROFESSION, RÉSIDENCE						CATEGORIE BÂTIMENT	SCOLAIRE		VALEUR EN DOLLARS			MUNICIPAL	REMARQUES	
		DIV. CAD.	CADASTRE	SUBDIVISION	FRONT	PROFONDEUR	SUPERFICIE		TERR. P. C.	TERRAIN	BÂTISSE	TOTAL				
4213 4613 6620	89257200	M DOMINIQUE SAVAGEAU, MECANICIEN 12675 38E AV RIV PRAIRIES H1E 2C9						IF								
		PROPRIETE SUJETTE A SURTAXE SUR TERRAIN VAGUE DESSERVI														
1801 2002 2004 2999	89257400	8795 FERNAND FOREST						1020								
		21 121 125 2600 8800 2,28800														
		21 121 126 2600 8800 2,28800														
												4,57600				
3001								2A	1	2B1	12000	52300	64300	Y R	1	
4201 4601 4202 4602		M JULES BEAUDDIN 8795 AV FERNAND FOREST H1E 2R1 MME JULES BEAUDDIN (YOLANDE MILOT) 8795 AV FERNAND FOREST H1E 2R1						IF MF								
7001 7002		39E AVENUE DEBUT DE 2E RUE RIV PRAIRIES														
1001 2002 2002	89258860	9825 2E RUE						1420								
		21 76 1255 7512 8500 6,34700														
3001								2A	1	2B1	11400	45200	56600	T R		
4201 4601 4202 4602		M GILLES MORNEAU 9825 2E RUE H1C 1X3 MME EDITH LEBLANC-MORNEAU 9825 2E RUE H1C 1X3						1 2								
1001 2002 2002	89259002	LOT 2E RUE						1420								
		21 78 132 3000 10698 3,42000														
		2-12-86 3579 10240														
3001		VERS0						7A	2	2B1	6000		6000	TW		
4201 4601 6620		IMMEUBLES NIJAK INC 4309 NOTRE DAME LAVAL H7W 1T3 PROPRIETE SUJETTE A LA SURTAXE SUR TERRAIN VAGUE DESSERVI						CF	2							
1001 2002 2002	89259004	LOT 2E RUE						1420								
		21 78 133 3100 10240 3,11400														
		2-12-86 3123 9858														
3001								7A	2	2B1	5600		5600	TW		

89257200

1F12

4201 M. Salvatore Pallota
4601 5157 Frances Premier St. L'Assommoir MIR 387

4202 Mme Bambina Episcelle

CERT. EFF. 406
10-11-56 12-19-56

89259002

CFN2

4201 2423 6168 Quebec Inc
4601 5835 Bl. Leger #305
Mtl. Nord Hlg 6E1^a

CERT. EFF. 7
11-19-56 12-11-56 LB

CODE	COMPTE	EMPLACEMENT - NOM, PROFESSION, RÉSIDENCE						CATEGORIE BÂTIMENT	SCOLAIRE		VALEUR EN DOLLARS			MUNICIPAL	REMARQUES
		DIV. CAD	CADASTRE	SUBDIVISION	FRONT	PROFONDEUR	SUPERFICIE		TERR P. C.	TERRAIN	BÂTISSE	TOTAL			
4201 4601 6620	89259004	IMMEUBLES NIJAM INC 4309 NOTRE DAME LAVAL H7W 1T3						CF	2						
		VERSOS													
		PROPRIETE SUJETTE A LA SURTAXE SUR TERRAIN VAGUE DESSERVI													
1001 2302 2002 3001	89259006 R191969 2-12-86	LOT 2E RUE 21 78 134			3100 3133	9858 9396	2,99100		423						
										7A	2	2B1	5500	5500	TVV
4201 4601 6620		IMMEUBLES NIJAM INC 4309 NOTRE DAME LAVAL H7W 1T3						CF	2						
		VERSOS													
		PROPRIETE SUJETTE A LA SURTAXE SUR TERRAIN VAGUE DESSERVI													
1001 2002 2002 3001	89259008 R191969 2-12-86	LOT 2E RUE 21 78 135			3100 3143	9396 8914	2,82500		423						
										7A	2	2B1	5100	5100	TVV
4201 4601 6620		IMMEUBLES NIJAM INC 4309 NOTRE DAME LAVAL H7W 1T3						CF	2						
		VERSOS													
		PROPRIETE SUJETTE A LA SURTAXE SUR TERRAIN VAGUE DESSERVI													
1001 2002 2002 3001	89259010 R191969 2-12-86	LOT 2E RUE 21 78 136			3100 3114	8914 8608	2,71600		423						
										7A	2	2B1	4900	4900	TVV
4201 4601 6620		IMMEUBLES NIJAM INC 4309 NOTRE DAME LAVAL H7W 1T3						CF	2						
		VERSOS													
		PROPRIETE SUJETTE A LA SURTAXE SUR TERRAIN VAGUE DESSERVI													
1001 2002 2002 3001	89259012 R191969 2-12-86	LOT 2E RUE 21 78 137			3100 3114	8608 8307	2,62200		423						
										7A	2	2B1	4700	4700	TVV
4201 4601 6620		IMMEUBLES NIJAM INC 4309 NOTRE DAME LAVAL H7W 1T3						CF	2						
		VERSOS													
		PROPRIETE SUJETTE A LA SURTAXE SUR TERRAIN VAGUE DESSERVI													

89259008

CFN2

4201 2423 6168 Québec Inc
 4601 5835 Bl. Lévesque #305
 Mtl. Nord Hlg 6E1

CRAT.	EFF.	4
21-89	12-86	LB

89259004

CFN2

4201 2423 6168 Québec Inc
 4601 5835 Bl. Lévesque #305
 Mtl. Nord Hlg 6E1

CRAT.	EFF.	4
21-89	12-86	LB

89259006

CFN2

4201 2423 6168 Québec Inc
 4601 5835 Bl. Lévesque #305
 Mtl. Nord Hlg 6E1

CRAT.	EFF.	4
21-89	12-86	LB

89259010

CFN2

4201 2423 6168 Québec Inc
 4601 5835 Bl. Lévesque #305
 Mtl. Nord Hlg 6E1

CRAT.	EFF.	4
21-89	12-86	LB

89259012

CFN2

4201 2423 6168 Québec Inc
 4601 5835 Bl. Lévesque #305
 Mtl. Nord Hlg 6E1

CRAT.	EFF.	4
21-89	12-86	LB

CODE	COMPTÉ	EMPLACEMENT - NOM, PROFESSION, RÉSIDENCE					CATEGORIE BÂTIMENT	SCOLAIRE		VALEUR EN DOLLARS			MUNICIPAL	REMARQUES	
		DIV. CAD.	CADASTRE	SUBDIVISION	FRONT	PROFONDEUR		SUPERFICIE	TERR. P. C.	TERRAIN	BÂTISSE	TOTAL			
1001	89259014	LOT 25 RUE					423								
2002	A/81969	21 78	138		3100	8307					2,52800				
2002	A-1A-86				3114	8005									
3001		VERSO					7A	2	2B1	4600		4600	TVV		
4201		IMMEUBLES NIJAM INC					CF	2							
4601		4309 NOTRE DAME LAVAL H7W 1T3													
6620		PROPRIETE SUJETTE A LA SURTAXE SUR TERRAIN VAGUE DESSERVI													
1001	89259016	LOT 2E RUE					423								
2002	A/81969	21 78	139		3323	8005					2,81500				
2002	2-1A-86				4450	7651									
3001		VERSO					7A	2	2B1	5100		5100	TVV		
4201		IMMEUBLES NIJAM INC					CF	2							
4601		4309 NOTRE DAME LAVAL H7W 1T3													
6620		PROPRIETE SUJETTE A LA SURTAXE SUR TERRAIN VAGUE DESSERVI													
1001	89261400	LOT 2E RUE RIV PRAIRIES					1093								
2002		21 15	119		2100	8800					1,88700				
2002					2190										
3001		ANNULE					6B		2B1	5500		5500	E28	Group: cpte annulé Posté aux 896 11500 2-11-85, 1-1-86 355	
4201		COMMUNAUTÉ URBAINE DE MONTRÉAL					9F	3							
4601		2 COMPLEXE DESJARDINS C P 129 H5B 1E6													
6050		SYSTEME D'EPURATION													
1001	89261700	LOT 2E RUE RIV PRAIRIES					1093								
2002		21 15	120		2400	8800					2,11200				
3001		ANNULE					6B		2B1	2900		2900	E28	Group: cpte annulé Posté aux 896 11500 2-11-85, 1-1-86 355	
4201		COMMUNAUTÉ URBAINE DE MONTRÉAL					9F	3							
4601		2 COMPLEXE DESJARDINS C P 129 H5B 1E6													
6050		SYSTEME D'EPURATION													
1001	89261800	LOT 2E RUE RIV PRAIRIES					1093								
2002		21 15	121		2400	8800					2,11200				
3001		ANNULE					6B		2B1	2900		2900	E28	Group: cpte annulé Posté aux 896 11500 2-11-85, 1-1-86 355	

89259014

CFM2

4201 2423 6168 Quebec Inc.
 4601 5835 Bl. Leger #305 Mtl. Mad
 Hlg. 6E1

CRAT.	EFF.	4
2744	10-16	LB

89259016

CFM2

4201 2423 6168 Quebec Inc.
 4601 5835 Bl. Leger #305
 Mtl. Mad Hlg. 6E1

CRAT.	EFF.	4
2744	10-16	LB

CODE	COMPTE	EMPLACEMENT - NOM, PROFESSION, RESIDENCE						CATEGORIE PATRIMON	SCOLAIRE		VALEUR EN DOLLARS			MUNICIPAL	REMARQUES
		DIV. CAD.	CADASTRE	SUBDIVISION	FRONT	PROFONDEUR	SUPERFICIE		TERR. P.	TERR. C.	TERRAIN	BATISSE	TOTAL		
4211 4611 6050	89261800	COMMUNAUTE URBAINE DE MONTREAL 2 COMPLEXE DESJARDINS CP 129			H5B 1E6		9F	1							
1001 2002 3001	89261900	LOT 2E RUE RIV PRAIRIES						1093							
		21 15	122	2400	8800	2,11200									
								68	2B1	2900		2900	E28		Group: cpte annule Dtlé aux 89611500 7-11-85 1-1-86 355
4211 4611 6050		COMMUNAUTE URBAINE DE MONTREAL 2 COMPLEXE DESJARDINS CP 129			H5B 1E6		9F	1							
7001		USINE D EPURATION													
1001 2002 3001	89262000	LOT 2E RUE RIV PRAIRIES						1093							
		21 15	186	2600	8800	2,28800									
								68	2B1	3100		3100	E28		Group: cpte annule Dtlé aux 89611500 7-11-85 1-1-86 355
4201 4601 6050		COMMUNAUTE URBAINE DE MONTREAL 2 COMPLEXE DESJARDINS C P 129			H5B 1E6		9F	1							
6050		SYSTEME D EPURATION													
1001 2002 3001	89262100	LOT 2E RUE RIV PRAIRIES						1093							
		21 15	187	2600	8800	2,28800									
								68	2B1	3100		3100	E28		Group: cpte annule Dtlé aux 89611500 7-11-85 1-1-86 355
4201 4601 6050		COMMUNAUTE URBAINE DE MONTREAL 2 COMPLEXE DESJARDINS C P 129			H5B 1E6		9F	1							
6050		SYSTEME D EPURATION													
1001 2002 3001	89262200	LOT 2E RUE RIV PRAIRIES						1093							
		21 15	188	2600	8800	2,28800									
								68	2B1	3100		3100	E28		Group: cpte annule Dtlé aux 89611500 7-11-85 1-1-86 355
4201 4601 6050		COMMUNAUTE URBAINE DE MONTREAL 2 COMPLEXE DESJARDINS C P 129			H5B 1E6		9F	1							
6050		SYSTEME D EPURATION													

CODE	COMPTÉ	EMPLACEMENT - NOM, PROFESSION, RÉSIDENCE					CATEGORIE BÂTIMENT	SCOLAIRE		VALEUR EN DOLLARS			MUNICIPAL	REMARQUES	
		DIV. CAD.	CADASTRE	SUBDIVISION	FRONT	PROFONDEUR		SUPERFICIE	TERR. P. C.	TERRAIN	BÂTISSÉ	TOTAL			
1001	89262300	LOT 25 RUE RIV PRAIRIES					1099								
2002		21 15 189			2600	8800					2,28800				
3001							68	2B1	3100			3100	E28		Group: cpte annulé Inlé aux 89611500 CERT. 7-11-85 1-1-86 355
4201		COMMUNAUTÉ URBAINE DE MONTREAL					1								
4601		2 COMPLEXE DESJARDINS CP 129				H5B 1E6									
6050		SYSTEME D'EPURATION													
1001	89262400	LOT 25 RUE RIV PRAIRIES					1099								
2002		21 15 190			2600	8800					2,28800				
3001							68	2B1	3100			3100	E28		Group: cpte annulé Inlé aux 89611500 CERT. 7-11-85 1-1-86 355
4201		COMMUNAUTÉ URBAINE DE MONTREAL					1								
4601		2 COMPLEXE DESJARDINS CP 129				H5B 1E6									
6050		SYSTEME D'EPURATION													
1001	89262500	LOT 25 RUE RIV PRAIRIES					1099								
2002		21 15 191			2600	8800					2,28800				
3001							68	2B1	3100			3100	E28		Group: cpte annulé Inlé aux 89611500 CERT. 7-11-85 1-1-86 355
4201		COMMUNAUTÉ URBAINE DE MONTREAL					1								
4601		2 COMPLEXE DESJARDINS CP 129				H5B 1E6									
6050		SYSTEME D'EPURATION													
1001	89262600	LOT 25 RUE RIV PRAIRIES					1099								
2002		21 15 192			2600	8800					2,28800				
3001							68	2B1	3100			3100	E28		Group: cpte annulé Inlé aux 89611500 CERT. 7-11-85 1-1-86 355
4201		COMMUNAUTÉ URBAINE DE MONTREAL					1								
4601		2 COMPLEXE DESJARDINS CP 129				H5B 1E6									
6050		SYSTEME D'EPURATION													
7001		112 EME AVENUE													
1001	89262700	LOT 25 RUE RIV PRAIRIES					1099								
2002		21 15 227			2600	8800					2,28800				
3001							68	2B1	3100			3100	E28		Group: cpte annulé Inlé aux 89611500 CERT. 7-11-85 1-1-86 355

CODE	COMPTÉ	EMPLACEMENT - NOM, PROFESSION, RESIDENCE						CATEGORIE BÂTIMENT	SCOLAIRE		VALEUR EN DOLLARS			MUNICIPAL	REMARQUES	
		DIV. CAD.	CADASTRE	SUBDIVISION	FRONT	PROFONDEUR	SUPERFICIE		TERR.	TERR. P.C.	TERRAIN	BÂTISSE	TOTAL			
4201 4401 6050	89262700	COMMUNAUTÉ URBAINE DE MONTRÉAL 2 COMPLEXE DESJARDINS CP 129 HSB 1E6						9F								
		SYSTEME D'EPURATION														
1001 2002 3001	89262800	LOT 2E RUE RIV PRAIRIES						1091								
		21 15	228	2500	8800	2,20000										
		ANNULÉ						6B	2B1	3000		3000	E28		Group. cpte annulé Cote sur 89611500 9-11-85 1-1-86 355	
4201 4401 6050		COMMUNAUTÉ URBAINE DE MONTRÉAL 2 COMPLEXE DESJARDINS CP 129 HSB 1E6						9F								
		SYSTEME D'EPURATION														
1001 2002 3001	89262900	LOT 2E RUE RIV PRAIRIES						1091								
		21 15	229	2500	8800	2,20000										
		ANNULÉ						6B	2B1	3000		3000	E28		Cert. annulé cote sur 89611500	
4201 4401 6050		COMMUNAUTÉ URBAINE DE MONTRÉAL 2 COMPLEXE DESJARDINS CP 129 HSB 1E6						9F								
		SYSTEME D'EPURATION														
1001 2002 3001	89263000	LOT 2E RUE RIV PRAIRIES						1091								
		21 15	230	2600 2590	8800	2,26100										
		ANNULÉ						6B	2B1	3100		3100	E28		Cert. annulé cote sur 89611500	
4201 4401 6050		COMMUNAUTÉ URBAINE DE MONTRÉAL 2 COMPLEXE DESJARDINS CP 129 HSB 1E6						9F								
		SYSTEME D'EPURATION														
7001 7002 7003		LIMITES DU QUARTIER TRAVERSEZ COTE SUD LIMITES DU QUARTIER														
1001 2002 3001	89293200	LOT 2E RUE RIV PRAIRIES						1091								
		21 15	331	2560 2530	8800	2,23900										
		ANNULÉ						6B	2B1	3000		3000	E28		Group. cpte annulé Cote sur 89611500 9-11-85 1-1-86 355	

CODE	COMPTE	EMPLACEMENT - NOM, PROFESSION, RÉSIDENCE						CATEGORIE BÂTIMENT	SCOLAIRE		VALEUR EN DOLLARS			MUNICIPAL	REMARQUES	
		DIV CAD	CADASTRE	SUBDIVISION	FRONT	PROFONDEUR	SUPERFICIE		TERR P.C.	TERRAIN	BÂTISSE	TOTAL				
4201 4601 6050	89293200	COMMUNAUTÉ URBAINE DE MONTRÉAL 2 COMPLEXE DESJARDINS C P 129 H58 1E6						9F								
		SYSTEME D EPURATION														
1001 2002 3001	89293300 A-167518 30-8-86	LOT 25 RUE RIV PRAIRIES 21 15 330 2500 8800 2,20000						1098 68		2B1	3000		3000	E 06 204-3 E28		
4204 4604		MRS PERICLIS LUIZIDOU (EKATERINI TSOUMBOU) 477 HOWARD #104 BARNABY 2 B C VERSO						2A	1							
5701 5702		ATT COMMUNAUTÉ URBAINE DE MONTRÉAL 2 COMPLEXE DESJARDINS C P 129 MONTRÉAL H58 1E6														
6001 6050		PRISE DE POSSESSION PREALABLE PAR LA CUM SYSTEME D EPURATION														
1001 2002 3001	89293400	LOT 25 RUE RIV PRAIRIES 21 15 329 2600 8800 2,28800						1098 68		2B1	3100		3100	E28	Group: cpte annuelle Qnté aux 89611500 7-11-85 1-1-86 355	
		COMMUNAUTÉ URBAINE DE MONTRÉAL 2 COMPLEXE DESJARDINS CP 129 H58 1E6						9F								
		SYSTEME D EPURATION														
1001 2002 3001	89293500	LOT 25 RUE RIV PRAIRIES 21 15 328 2600 8800 2,28800						1098 68		2B1	3100		3100	E28	Group: cpte annuelle Qnté aux 89611500 7-11-85 1-1-86 355	
		COMMUNAUTÉ URBAINE DE MONTRÉAL 2 COMPLEXE DESJARDINS CP 129 H58 1E6						9F								
		SYSTEME D EPURATION														
7001		102 EME AVENUE														
1001 2002 3001	89293600	LOT 25 RUE RIV PRAIRIES 21 15 321 2600 8800 2,28800						1098 68		2B1	3100		3100	E28	Group: cpte annuelle Qnté aux 89611500 7-11-85 1-1-86 355	
		COMMUNAUTÉ URBAINE DE MONTRÉAL 2 COMPLEXE DESJARDINS CP 129 H58 1E6														
		SYSTEME D EPURATION														

89293300

9FE1

4001 Ville de Montréal - Service de la
Justice Immobilière

4601 507 Pl. d'Armes #300 H2Y 2W8

CERT.	EFF.	407
25/9/84	30/5/80	SG

CODE	COMPTE	EMPLACEMENT - NOM PROFESSION. RÉSIDENCE						CATEGORIE BÂTIMENT	SCOLAIRE		VALEUR EN DOLLARS			MUNICIPAL	REMARQUES
		DIV. CAD	CADASTRE	SUBDIVISION	FRONT	PROFONDEUR	SUPERFICIE		TERR. P. C.	TERRAIN	BÂTISSE	TOTAL			
4201 4601 6050	89293800	COMMUNAUTÉ URBAINE DE MONTRÉAL 2 COMPLEXE DES JARDINS C P 129					MSB 1E6	9F							
1001 2002 3001	89293700	LOT 2E RUE RIV PRAIRIES						1091							
		21 15	279	2600	8800	2,28800									
								6B	2B1	3100		3100	E2B		Group: cpte annule Oblig sur 89611500 CERT. 7-11-85 1-1-86 355
4201 4601 6050		COMMUNAUTÉ URBAINE DE MONTRÉAL 2 COMPLEXE DES JARDINS C P 129					MSB 1E6	9F							
1001 2002 3001	89293800	LOT 2E RUE RIV PRAIRIES						1091							
		21 15	269	2600	8800	2,28800									
								6B	2B1	3100		3100	E2B		Group: cpte annule Oblig sur 89611500 CERT. 7-11-85 1-1-86 355
4201 4601 6050		COMMUNAUTÉ URBAINE DE MONTRÉAL 2 COMPLEXE DES JARDINS CP 129					MSB 1E6	9F							
1001 2002 3001	89293900	LOT 2E RUE RIV PRAIRIES						1091							
		21 15	268	2600	8800	2,28800									
								6B	2B1	3100		3100	E2B		Group: cpte annule Oblig sur 89611500 CERT. 7-11-85 1-1-86 355
4201 4601 6050		COMMUNAUTÉ URBAINE DE MONTRÉAL 2 COMPLEXE DES JARDINS CP 129					MSB 1E6	9F							
1001 2002 3001	89294000	LOT 2E RUE RIV PRAIRIES						1091							
		21 15	267	2600	8800	2,28800									
								6B	2B1	3100		3100	E06		Group: cpte annule Oblig sur 89611500 CERT. 7-11-85 1-1-86 355
4201 4601		LA VILLE DE MONTRÉAL - SERVICE DE LA GESTION IMMOBILIERE 507 PLACE D'ARMES #300 MONTRÉAL H2Y 2W8						9F	1						204-3
1001	89294100	LOT 2E RUE RIV PRAIRIES						1091							

CODE	COMPTE	EMPLACEMENT - NOM, PROFESSION, RÉSIDENCE						CATEGORIE BÂTIMENT	SCOLAIRE		VALEUR EN DOLLARS			MUNICIPAL	REMARQUES	
		DIV. CAD	CADASTRE	SUBDIVISION	FRONT	PROFONDEUR	SUPERFICIE		TERR P. I. C.	TERRAIN	BÂTISSE	TOTAL				
2002	89294100	21	15	266	2600	8800	2,28800									
3001								68	2B1	3100			3100	E06	Group: cpte annule Dote aux 89611500 7-11-85 1-1-86 355 204-3	
4201		LA VILLE DE MONTRÉAL - SERVICE DE LA GESTION IMMOBILIERE														
4601		557 PLACE D'ARMES #300 MONTRÉAL H2Y 2W8														
1001	89294200	LOT 2E RUE RIV PRAIRIES														
2002		21	15	265	2600	8800	2,28800									
3001								68	2B1	3100			3100	E28	Group: cpte annule Dote aux 89611500 7-11-85 1-1-86 355	
4201		COMMUNAUTÉ URBAINE DE MONTRÉAL														
4601		2 COMPLEXE DESJARDINS CP 129 MONTRÉAL H5B 1E6														
6050		SYSTEME D EPURATION														
7001		101 EME AVENUE														
1001	89294300	LOT 2E RUE RIV PRAIRIES														
2002		21	15	235	2400	8900	2,11200									
3001								68	2B1	2900			2900	E28	Group: cpte annule Dote aux 89611500 7-11-85 1-1-86 355	
4201		COMMUNAUTÉ URBAINE DE MONTRÉAL														
4601		2 COMPLEXE DESJARDINS C P 129 H5B 1E6														
6050		SYSTEME D EPURATION														
1001	89294400	LOT 2E RUE RIV PRAIRIES														
2002		21	15	234	2400	8900	2,11200									
3001								68	2B1	2900			2900	E28	Group: cpte annule Dote aux 89611500 7-11-85 1-1-86 355	
4201		COMMUNAUTÉ URBAINE DE MONTRÉAL														
4601		2 COMPLEXE DESJARDINS C P 129 H5B 1E6														
6050		SYSTEME D EPURATION														
1001	89294500	LOT 2E RUE RIV PRAIRIES														
2002		21	15	233	2400	8900	2,11200									
3001								68	2B1	2900			2900	E06	Group: cpte annule Dote aux 89611500 7-11-85 1-1-86 355 204-3	
4201		LA VILLE DE MONTRÉAL - SERVICE DE LA GESTION IMMOBILIERE														
4601		557 PLACE D'ARMES #300 MONTRÉAL H2Y 2W8														

CODE	COMPTE	EMPLACEMENT - NOM, PROFESSION, RÉSIDENCE					CATEGORIE BÂTIMENT	SCOLAIRE		VALEUR EN DOLLARS			MUNICIPAL	REMARQUES	
		DIV. CAD.	CADASTRE	SUBDIVISION	FRONT	PROFONDEUR		SUPERFICIE	TERR. P. C.	TERRAIN	BÂTISSE	TOTAL			
1501	89294600	LOT 2E RUE RIV PRAIRIES					1099								Group: Lyle Arnold Dette: aux 89611500 SER: EF 9-11-86 355
2002		21 15	232		2160	6800									
2002					2120										
3001							68	281	2500		2500	ED6	204-3		
4201		LA VILLE DE MONTRÉAL - SERVICE DE LA GESTION IMMOBILIERE					95	1							
4601		507 PLACE D'ARMES #300 MONTRÉAL H2Y 2W8													
7001		93 EME AVENUE													
7002		INTERSECTION CAD.43													
1001	89298100	LOT 2E RUE RIV PRAIRIES					1099								
2002		21 44	41		2600	11000				2,86000					
2004		21 44	39		2700	10890				2,99200					
2006		21 44	38		2600	11000				2,86000					
2008		21 44	40		2700	10690				2,88700					
2999										11,54900					
3001							78	2 281	7000		7000	TSV	1		
4201		PRIME DEVELOPMENT LIMITED					CA	2							
4601		1303 AV GREENE #303 WESTMOUNT H3Z 2A7 4060 Ste-Catherine O. #750, Westmount H3Z 2Z3 F1222 (11-4-86) V 5248													
6630		PROPRIETE SUJETTE A SURTAXE SUR TERRAIN VAGUE NON DESSERVI													
1001	89298500	LOT 2E RUE RIV PRAIRIES					1099								
2002		21 44	37		2500	11000				2,75000					
2004		21 44	36		2500	11000				2,75000					
2006		21 44	35		2500	11000				2,75000					
2999										8,25000					
3001							78	2 281	4600		4600	TSV	1		
4201		PRIME DEVELOPMENT LIMITED					CA	2							
4601		1303 AV GREENE #303 WESTMOUNT H3Z 2A7 4060 Ste-Catherine O. #750, Westmount H3Z 2Z3 F1222 (11-4-86) V 5248													
6630		PROPRIETE SUJETTE A SURTAXE SUR TERRAIN VAGUE NON DESSERVI													
7001		INTERSECTION 44-19													
7007		41 EME AVENUE													
1001	89298602	LOT 2E RUE					1421								
2002		21 78	148		3327	IRR				3,85700					
2002					3711	10522									
3001							7A	2 281	6900		6900	TVV			
MICROFICHE 157 H-18															

CODE	COMPTE	EMPLACEMENT - NOM, PROFESSION, RESIDENCE						CATEGORIE BÂTIMENT	SCOLAIRE	VALEUR EN DOLLARS			MUNICIPAL	REMARQUES	
		DIV. CAD	CADASTRE	SUBDIVISION	FRONT	PROFONDEUR	SUPERFICIE			TERRAIN	BÂTISSE	TOTAL			
4201 4601 6620	89298602	IMMEUBLES NIJAM INC 4309 NOTRE DAME LAVAL H7W 1T3 PROPRIETE SUJETTE A LA SURTAXE SUR TERRAIN VAGUE DESSERVI						CF	2						
1001 2002 2002 3001	89298604 A/81969 2-12-86	LOT 2E RUE 21 78 147 IRR			3202 10522 10780	3,40200									
4201 4601 6620	89298604	IMMEUBLES NIJAM INC 4309 NOTRE DAME LAVAL H7W 1T3 PROPRIETE SUJETTE A LA SURTAXE SUR TERRAIN VAGUE DESSERVI						CF	2						
1001 2002 2002 3001	89298606 A/81969 2-12-86	LOT 2E RUE 21 78 146 3228 3225			10780 10925	3,50000									
4201 4601 6620	89298606	IMMEUBLES NIJAM INC 4309 NOTRE DAME LAVAL H7W 1T3 PROPRIETE SUJETTE A LA SURTAXE SUR TERRAIN VAGUE DESSERVI						CF	2						
1001 2002 2002 3001	89298608 A/81969 2-12-86	LOT 2E RUE 21 78 145 3228 3225			10925 11070	3,54700									
4201 4601 6620	89298610	IMMEUBLES NIJAM INC 4309 NOTRE DAME LAVAL H7W 1T3 PROPRIETE SUJETTE A LA SURTAXE SUR TERRAIN VAGUE DESSERVI						CF	2						
1001 2002 2002 3001	89298610 A/81969 2-12-86	LOT 2E RUE 21 78 144 3228 3225			11070 11214	3,59300									
4201 4601 6620	89298610	IMMEUBLES NIJAM INC 4309 NOTRE DAME LAVAL H7W 1T3 PROPRIETE SUJETTE A LA SURTAXE SUR TERRAIN VAGUE DESSERVI						CF	2						

89298602

CFN2

4201 2423 6168 Quebec Inc.
 4601 5835 Bl. Leger #305 Mtl. Nord
 Htg. 6E1

CRAT.	EFF.	3
27-12-87	11-12-87	L.B.

89298604

CFN2

4201 2423 6168 Quebec Inc.
 4601 5835 Bl. Leger #305
 Mtl. Nord Htg. 6E1

CRAT.	EFF.	3
27-12-87	11-12-87	L.B.

89298606

CFN2

4201 2423 6168 Quebec Inc.
 4601 5835 Bl. Leger #305
 Mtl. Nord Htg. 6E1

CRAT.	EFF.	3
27-12-87	11-12-87	L.B.

89298608

CFN2

4201 2423 6168 Quebec Inc.
 4601 5835 Bl. Leger #305 Mtl. Nord
 Htg. 6E1

CRAT.	EFF.	4
27-12-87	11-12-87	L.B.

89298610

CFN2

4201 2423 6168 Quebec Inc.
 4601 5835 Bl. Leger #305 Mtl. Nord
 Htg. 6E1

CRAT.	EFF.	4
27-12-87	11-12-87	L.B.

DOSE	COMPTÉ	EMPLACEMENT - NOM, PROFESSION, RESIDENCE					CATEGORIE MATERIEL	SCOLAIRE		VALEUR EN DOLLARS			MUNICIPAL	REMARQUES	
		DIV. CAD.	CADASTRE	SURTAISON	FRONT	PROFONDEUR		SUPERFICIE	TERR.	P. C.	TERRAIN	BATISSE			TOTAL
1001	89298612	LOT 2E RUE					423								
2002	A/181969	21 78	143		3228	11214					3,63900				
2002	2-12-86				3225	11358									
3001		VERSO					7A	2	2B1	6200		6200	TVV		
4201		IMMEUBLES NIJAM INC					CF	2							
4601		4309 NOTRE DAME LAVAL H7W 1T3													
6620		PROPRIETE SUJETTE A LA SURTAXE SUR TERRAIN VAGUE DESSERVI													
1001	89298614	LOT 2E RUE					423								
2002	A/181969	21 78	142		3228	11358					3,68700				
2002	2-12-86				3225	11500									
3001		VERSO					7A	2	2B1	6200		6200	TVV		
4201		IMMEUBLES NIJAM INC					CF	2							
4601		4309 NOTRE DAME LAVAL H7W 1T3													
6620		PROPRIETE SUJETTE A LA SURTAXE SUR TERRAIN VAGUE DESSERVI													
1001	89298616	LOT 2E RUE					423								
2002	A/181969	21 78	141		3415	11500					3,89700				
2002	2-12-86				3320	11654									
3001		VERSO					7A	2	2B1	6500		6500	TVV		
4201		IMMEUBLES NIJAM INC					CF	2							
4601		4309 NOTRE DAME LAVAL H7W 1T3													
6620		PROPRIETE SUJETTE A LA SURTAXE SUR TERRAIN VAGUE DESSERVI													
1001	89301206	6974 AV FERNAND FOREST					351								
2002		21 107	35		4777	ERR					3,97100				
2002					4396	8500									
3001							2A	1	2B1	13000	41000	54000	T R 1		
4201		LEONARDO POLISENO					1								
4601		6974 FERNAND FOREST H1E 3K9													
4202		MME BOHENICA RICCARDI POLISENO					2F								
4602		8974 AV FERNAND FOREST													
1001	89301202	8970 AV FERNAND FOREST					351								
2002		21 107	36		3200	8500					2,72000				

89298612

CFN2

4201 2423 6168 Quebec Inc
 4601 5835 Bl. Legu #305
 Mtl. Nord Htg 6E1

CERT.	EFF.	4
21-89	1-12-86	LIB

89298614

CFN2

4201 2423 6168 Quebec Inc.
 4601 5835 Bl. Legu #305
 Mtl. Nord Htg 6E1

CERT.	EFF.	4
21-89	1-12-86	LIB

89298616

CFN2

4201 2423 6168 Quebec Inc
 4601 5835 Bl. Legu #305
 Mtl. Nord Htg 6E1

CERT.	EFF.	4
21-89	1-12-86	LIB

CODE	COMPLÉ	EMPLACEMENT - NOM, PROFESSION RÉSIDENCE						CATEGORIE D'IMMEUBLE	SCOLAIRE	VALEUR EN DOLLARS			MUNICIPAL	REMARQUES	
		DIV. CAD.	CADASTRE	SUBDIVISION	FRONT	PROFONDEUR	SUPERFICIE			TERR. P. C.	TERRAIN	BÂTISSE			TOTAL
3001	89301202							2A	1 281	8900	45600	54500	T R I		
4201		M WILLY VANCOL						1							
4601		8970 FERNAND FOREST H/E 3K9						1							
4202		MRS MAUDE SANON VANCOL						2A							
4602		8970 FERNAND FOREST													
1001	89301204	8964 AV FERNAND FOREST						35							
2002		21 107	37		3200	8500	2,72000								
3001								2A	1 281	8900	45600	54500	T R I		
4201		M JEAN CAVALLO						1							
4601		8964 FERNAND FOREST H/E 3K9						1							
4202		MME ADELE DI CARLO						2F							
4602		8964 AV FERNAND FOREST													
1001	89301206	8960 AV FERNAND FOREST						35							
2002		21 107	38		3200	8500	2,72000								
3001								2A	1 281	8900	45600	54500	T R I		
4201		M VITO RICCARDI						1							
4601		8960 FERNAND FOREST H/E 3K9						1							
4202		MME DORIE LEBOUTHILLIER RICCARDI						2F							
4602		8960 AV FERNAND FOREST													
1001	89301208	8954 AV FERNAND FOREST						35							
2002		21 107	39		3000	8500	2,55000								
3001								2A	1 281	8500	46000	54500	T R I		
4201		M ROLAND BRUNEL						1							
4601		8954 FERNAND FOREST H/E 3K9						1							
4202		MME NICOLE ANDRE-BRUNEL						2F							
1001	89301210	8950 AV FERNAND FOREST						35							
2002		21 107	40		3095	8500	2,64200								
2102					3122										
3001								2A	1 281	6600	45900	54500	T R I		
4201		M JEAN CLAUDE ADE						1							
4601		8950 FERNAND FOREST H/E 3K9						1							
4202		MME MARLENE BENOIT ADE						2F							
4602		8950 AV FERNAND FOREST													

CODE	COMPTE	EMPLACEMENT - NOM, PROFESSION, RÉSIDENCE						CATEGORIE BÂTIMENT	SCOLAIRE		VALEUR EN DOLLARS			MUNICIPAL *	REMARQUES	
		DIV. CAD.	CADASTRE	SUBDIVISION	FRONT	PROFONDEUR	SUPERFICIE		TERR. P. C.	TERRAIN	BÂTISSSE	TOTAL				
1001	69301402	8951 AV FERNAND FOREST						35								
2002					3000	8500										
2004					3176	8500										
2004					3150											
2999																
3001									2A	1 2B1	16900	53600	70700	T R 1		
4201		M GEORGES LAFRAMBOISE						1								
4601		8951 FERNAND FOREST H1E 4L1														
4202		MME JEANWINE AUDET LAFRAMBOISE						2F								
4602		8951 AV FERNAND FOREST														
1001	89301404	8961 AV FERNAND FOREST						35								
2002					3200	8500										
3001									2A	1 2B1	8900	45600	54500	T R 1		
4201		M MICHAEL ANGELO RAINONE						1								
4601		8961 FERNAND FOREST H1E 4L1														
4202		MME SHELLEY STEPANOVITCH RAINONE						2F								
4602		8961 AV FERNAND FOREST														
1001	89301406	8965 AV FERNAND FOREST						35								
2002					3200	8500										
3001									2A	1 2B1	8900	45600	54500	T R 1		
4201		M JACQUES HARTEL						1F								
4601		8965 FERNAND FOREST H1E 4L1														
4202		MME NICOLE BEAUDET						2F								
1001	89301408	8971 AV FERNAND FOREST						35								
2002					3200	8500										
3001									2A	1 2B1	8900	45600	54500	T R 1		
4201		M MICHAEL M GREEN						1F								
4601		8971 FERNAND FOREST H1E 2R1														
4202		MME LISA BOUCHARD-GREEN						2F								
1001	89301410	8975 AV FERNAND FOREST						35								
2002					4690	8500										
2002					4708											
3001									2A	1 2B1	13000	43000	56000	T R 1		
		MICROFICHE 157 L-18														

CODE	COMPTÉ	EMPLACEMENT - NOM PROFESSION. RÉSIDENCE						CATEGORIE BÂTIMENT	SCOLAIRE		VALEUR EN DOLLARS			MUNICIPAL	REMARQUES
		DIV. CAD.	CADASTRE	SUBDIVISION	FRONT	PROFONDEUR	SUPERFICIE		TERR. P. C.	TERRAIN	BÂTISSSE	TOTAL			
4201 4601 4202 4602	89301410	M NICHELE ROMANO 8975 FERNAND FOREST H1E 2R1 MME SANTINA SIMONCINI ROMANO 8975 FERNAND FOREST H1E 2R1					IF 2F								
1001	89301680	8790 AV FERNAND FOREST					1021								
2002 2004 2006 2999		21 121 198 21 121 197 21 121 196			2600 2600 2500	8800 8800 8800					2,28800 2,28800 2,20000 6,77600				
3101							2A	1 2B1	17800	96200	64300	T R 1			
4201 4601 4202		M PIERRE PAQUIN 8790 FERNAND FOREST H1E 2X3 MME RITA LAURIN					1 3F								
7001 7002		38 5ME AVENUE DEBUT DE FERNAND FOREST													
1001	89302370	8690 AV FERNAND FOREST					321								
2002 2002		21 121 1954-1		IRR	4091	8822 10252					5,55000				
3001							2A	1 2B1	16400	39500	55900	T R 1			
4201 4601 4202 4602		MR ANTONIO CAFARO 8690 AV FERNAND FOREST H1E 1G9 MRS ANTONIO CAFARO (JEANINA TROMBINO) 8690 AV FERNAND FOREST H1E 1G9					1A 2A								
1001	89302375	8680 AV FERNAND FOREST					321								
2002 2002	A-169023 B-6-86	21 121 1954-2			5000 5000	10253 10056					5,07800				
3001							2A	1 2B1	14800	40600	55400	T R 1			
4201 4601		<i>Eng. Patrizzi</i> M DOMENICO MACRI 8680 AV FERNAND FOREST H1E 1G9					1F								
1001	89302380	8670 AV FERNAND FOREST					321								
2002 2002		21 121 1954-3			4249 4252	10056 9888					4,23800				
3001							2A	1 2B1	12400	40500	52900	T R 1			

CERT.	EFF.
5/1/86	12/6/86
	593

CODES	COMPTÉ	EMPLACEMENT - NOM, PROFESSION, RÉSIDENCE					CATEGORIE BÂTIMENT	SCOLAIRE		VALEUR EN DOLLARS			MUNICIPAL *	REMARQUES	
		DIV. CAD.	CADASTRE	SUBDIVISION	FRONT	PROFONDEUR		SUPERFICIE	TERR.	P.C.	TERRAIN	BÂTISSE			TOTAL
4201 4601 4202 4602	89302380	M FRANK IERFINO 8670 AV FERNAND FOREST			HIE 169		1F								
		Mlle KATHERINE BOND 8670 AV FERNAND FOREST			HIE 169		3F								
1001 2002 2002	89302385	8660 AV FERNAND FOREST					321								
		21 121 1954-4		4249	9886	4,14500									
				4252	9718										
3001							2A	1	2B1	12400	40500	52900	T R I		
4201 4601 4202		M FERNAND TREMBLAY 8660 FERNAND FOREST			HIE 169		1F								
		Mlle DIANE DAIGNEAULT					3F								
1001 2002 2002	89302390	8650 AV FERNAND FOREST					321								
		21 121 1954-5		5000	9718	4,80900									
				5003	9521										
3001							2A	1	2B1	14200	39700	53900	T R I		
4202 4602		MRS MARIO TOMARO (APOLLONIA D ALESSANDRO) 8650 AV FERNAND FOREST			HIE 169		2A								
1001 2002 2002	89302395	8640 AV FERNAND FOREST					321								
		21 121 1954-6		IRR	9521	5,51200									
				7057	9705										
3001							2A	1	2B1	16400	38600	55000	T R I		
4201 4601 4202 4602		MR LIBORIO IACONO 8640 AV FERNAND FOREST			HIE 169		2A								
		MRS LIBORIO IACONO (LAURA PROVENZANO) 8640 AV FERNAND FOREST			HIE 169		2A								
1001 2002 2002	89302400	8634 AV FERNAND FOREST					071								
		21 125 15		3660	10820	3,86500									
					10300										
3001							2A	1	2B1	11600	29500	41100	T R I		
4201 4601 4202		MME BRIGITTE VINCENT-DUMONT 8634 FERNAND FOREST			HIE 169		2F								
		M ROBERT DUMONT					1F								
1001	89302500	8626 AV FERNAND FOREST					071								

CODE	COMPTE	EMPLACEMENT - NOM, PROFESSION, RÉSIDENCE						CATEGORIE BÂTIMENT	SCOLAIRE		VALEUR EN DOLLARS			MUNICIPAL *	REMARQUES	
		DIV CAD	CADASTRE	SUBDIVISION	FRONT	PROFONDEUR	SUPERFICIE		TERR E. C.	TERRAIN	BÂTISSE	TOTAL				
2552 2502	89302500	21	125	16	2000	10300 10020	2,03200									
3001								2A	1	281	6100	31700	37800	T R I		
4201 4601		M JACQUES CHARBONNEAU, PROFESSEUR 8626 AV FERNAND FOREST H1E 169						1F								
1001	89302600	8618 AV FERNAND FOREST						107)								
2502 2502	A-179244 28-10-86	21	125	17	2000	10020 9700	1,97600									
3001								2A	1	281	5800	31500	37300	T R I		
4201 4601 4202 4602		M RICHARD DECARIE 8618 AV FERNAND FOREST H1E 169 MME R DECARIE 8618 AV FERNAND FOREST H1E 169						1F 2F								
1001	89302700	8610 AV FERNAND FOREST						107)								
2502 2502		21	125	18	3250	9700 9280	3,09600									
3001								2A	1	281	9300	31500	40800	T R I		
4201 4601		M OLA HACHE, MACHINISTE 8610 AVENUE FERNAND FOREST H1E 169						1F								
1001	89302800	LOT AV FERNAND FOREST						132)								
2002 2002		21	125	19	2000	9280 9000	1,82800									
3001								6B		281	5300		5300	ED6 204-3		
4201 4601		LA VILLE DE MONTRÉAL - SERVICE DE LA GESTION IMMOBILIERE 507 PLACE D'ARMES #300 MONTRÉAL H2Y 2W8						9F								
6001		FINS PRIVÉES														
1001	89302900	8598 AV FERNAND FOREST						107)								
2502		21	125	20	3250	9000	2,92500									
3001								2A	1	281	8800	31100	39900	T R I		
4201 4601		M AURELE VENNÉ 8598 FERNAND FOREST H1E 169						1F								

89302600

1E11

4201 M. Jean Jette
4601 8648 av. Fernand Forest
H1E 1G9

DATE	EFF.	Y.
11-2-74	12-10-74	L.B.

CODE	COMPTE	EMPLACEMENT - NOM, PROFESSION, RÉSIDENCE						CATEGORIE BÂTIMENT	SCOLAIRE		VALEUR EN DOLLARS			MUNICIPAL	REMARQUES	
		DIV CAD	CADASTRE	SUBDIVISION	FRONT	PROFONDEUR	SUPERFICIE		TERR	P.C.	TERRAIN	BÂTISSE	TOTAL			
4202	89302900	MME CLAIRE PARADIS-VENNE						ZF	1							
1001	89303000	8590 AV FERNAND FOREST							1073							
2002		21	125	21	2000	9000					1,80000					
3001								2A	1	2B1	5600	31000	36600	T R I		
4201		M FRANCOIS THIMOTHEE						IF	1							
4601		8590 AV FERNAND FOREST HIE 169														
4202		MME SIMONE JULIEN						3F	1							
1001	89303100	8582 AV FERNAND FOREST							1073							
2002		21	125	22	2000	9000					1,80000					
3001								2A	1	2B1	5600	31000	36600	T R I		
4201		MME PAULINE BONIN						3F	1							
4601		8582 AV FERNAND FOREST HIE 169														
1001	89303200	8574 AV FERNAND FOREST							1073							
2002		21	125	23	3250	9000					2,92500					
3001								2A	1	2B1	8800	31000	39800	T R I		
4205		M ROSAIRE FORTIN, CONTRACTEUR						IF	1							
4605		8574 AV FERNAND FOREST HIE 169														
1001	89303300	8566 AV FERNAND FOREST							1073							
2002		21	125	24	3250	9000					2,92500					
3001								2A	1	2B1	8800	20800	29600	T R I		
4205		MME HARRICE CARREAU - BIBIANE TARDIF <i>Carreau</i>						3F	1							
4605		8566 AV FERNAND FOREST HIE 169														
1001	89303400	8558 AV FERNAND FOREST							1073							
2002		21	125	25	2000	9000					1,80000					
3001								2A	1	2B1	5600	31000	36600	T R I		
4201		M JEAN CARNE PIERRE						IF	1							
4601		3491 CI PLE IX 87 H17 3TB 8558 Fernand Forest HIE 169 (F11024 5575 8/15/86)														

CERT.	EFF.
19/01/86	26/86
	385

89303200

2.F.I.1

4201 Mme Lise Page

4601 8574 Fernand Forest HIE 169

CERT.	EFF.	389
7/1/80	5/5/80	je

CODE	COMSTE	EMPLACEMENT - NOM, PROFESSION, RÉSIDENCE						CATEGORIE BÂTIMENT	SCOLAIRE		VALEUR EN DOLLARS			MUNICIPAL	REMARQUES
		EN CAD.	CADASTRE	SUBDIVISION	FRONT	PROFONDEUR	SUPERFICIE		TERR. P. C.	TERRAIN	BÂTISSE	TOTAL			
4202	89303400	MME MARIE ROSE ANNA JEAN LOUIS						2F							
1001	89303500	8550 AV FERNAND FOREST						107							
2002		21 127 26			2000	9000									
3001								2A	1	2B1	5600	31000	36600	T R I	
4211		M LUCIEN BOURDELAIS						1F							
4611		8550 AV FERNAND FOREST H1E 169													
4212		MME LUCIEN BOURDELAIS (BERNADETTE BONINI)						1F							
4612		8550 AV FERNAND FOREST H1E 169													
1001	89303600	8542 AV FERNAND FOREST						107							
2002		21 127 29			3250	9000									
3001								2A	1	2B1	8800	31500	40300	T R I	
4201		M BERTRAND BARRIAULT						1F							
4601		8542 AV FERNAND FOREST H1E 169													
4202		MME BERTRAND BARRIAULT (MONIQUE LAGACE)						2F							
4602		8542 AV FERNAND FOREST H1E 169													
1001	89303700	8534 AV FERNAND FOREST						107							
2002		21 127 33			3250	9000									
3001								2A	1	2B1	8800	34000	42800	T R I	
4204		M HENRI DUGUAY, MENUISIER						1F							
4604		8534 AV FERNAND FOREST H1E 169													
1001	89303800	8526 AV FERNAND FOREST						107							
2002		21 127 31			2000	9000									
3001								2A	1	2B1	5600	31000	36600	T R I	
4204		M LIONEL LEBRUN, INSPECTEUR						1F							
4604		8526 AV FERNAND FOREST H1E 169													
1001	89303900	8518 AV FERNAND FOREST						107							
2002		21 127 32			2000	9000									
3001								2A	1	2B1	5600	31000	36600	T R I	

CODE	COMPTE	EMPLACEMENT - NOM, PROFESSION, RÉSIDENCE						CATEGORIE BÂTIMENT	SCOLAIRE		VALEUR EN DOLLARS			MUNICIPAL	REMARQUES
		DIV. CAD.	CADASTRE	SUBDIVISION	FRONT	PROFONDEUR	SUPERFICIE		TERR. P.C.	TERRAIN	BÂTISSE	TOTAL			
4254 4604	89303900	M ADRIEN DUBE 8518 AV FERNAND FOREST			H1E 1G9			IF	1						
1001	89304000	8510 AV FERNAND FOREST							107						
2002 2002		21 127 33		5520 3920	9000 9390	3,84300									
3001								2A	1 2B1	11500	29600	41100	T R 1		
4201 4601		M ANDRÉ ISABELLE 8510 AV FERNAND FOREST			H1E 1G9			IF	1						
7001 7002 7003		AV ALEXIS CARREL AV PAUL DUFAULT DEBUT DE LEON RINGUET													
1001	89304900	12730 AV LEON RINGUET							102						
2002		21 132 193		5970	7890	4,68000									
3001								2A	1 2B1	12300	45700	58000	T R 1		
4201 4601		M JEAN CLAUDE DAVIAULT 12730 LEON RINGUET			H1E 3B6			IF	1						
1001	89305000	12720 AV LEON RINGUET							102						
2002		21 132 194		5970	7890	4,68000									
3001								2A	1 2B1	12300	49100	61400	T R 1		
4201 4601		M RAYMOND PROULX, ENTREPRENEUR 12720 AV LEON RINGUET			H1E 3B6			IF	1						
7001		AV LEON RINGUET													
1001	89305100	12710-12 LEON RINGUET							102						
2002 2104 2999		21 132 119 21 132 P120		6020 050	10000 10000	6,00000 5000 6,05000									
3001								2B	1 2B1	14500	60300	74800	T R 1		
4201 4601		M NICOLA BIONDI 1/2 12712 LEON RINGUET H1Z 2T1 10450 ALBERT NOBEL AV H1E 3A8 F1222 45521 22/7/90						IF	1						
4202 4602		Mlle GIOVANNA BIONDI 1/4 10450 PROVENCE ST LEONARD H1A 2A2 12710 Leon Riquet H1Z 2T1 (F1222*5575 9/15/86)						IF	2						

CODE	COMPTE	EMPLACEMENT - NOM, PROFESSION, RÉSIDENCE						CATEGORIE BÂTIMENT	SCOLAIRE		VALEUR EN DOLLARS			MUNICIPAL	REMARQUES
		DIV. CAD.	CADASTRE	SUBDIVISION	FRONT	PROFONDEUR	SUPERFICIE		TERR. P. C.	TERRAIN	BÂTISSÉ	TOTAL			
4203 7001	89305100	M GIUSEPPE MORHINA 174						IF	2						
		DEBUT DE 2E RUE													
1001 2002 3001	89305200 A 145384 00. 05. 86	12700-02 LEON RINGUET						022							
		21 132 P120 5050 10000 5,85000													
4201 4601		JACQUES VAILLANCOURT 12700 LEON RINGUET H1E 166						IF	3						
7001 7002		28 EME AVENUE INTERSECTION CAD. P136													
1001 2002 2002	89305300	LOT 2E RUE RIV PRAIRIES						022							
		21 137 1430 4310 9000 3,88800													
3001								6B	2B1	6700		8700	ED6	204-3	
4201 4601		LA VILLE DE MONTRÉAL - SERVICE DE LA GESTION IMMOBILIERE 507 PLACE D'ARMES #300 MONTRÉAL H2Y 2W8						IF	1						
1001 2002 3001	89305400	LOT 2E RUE RIV PRAIRIES						022							
		21 137 1429 4700 9000 4,23000													
4204 4604		MR SANTO LAZZARA, LABORER 7932 21E AVENUE ST MICHEL H1Z 3S8						IA	1						
6620		PROPRIÉTÉ SUJETTE A SURTAXE SUR TERRAIN VAGUE DESSERVI													
1001 2002 3001	89305500	LOT 2E RUE RIV PRAIRIES						022							
		21 137 1428 4700 9000 4,23000													
4201 4601		LA VILLE DE MONTRÉAL - SERVICE DE LA GESTION IMMOBILIERE 507 PLACE D'ARMES #300 MONTRÉAL H2Y 2W8						IF	1						
1001 2002 2002	89309600	LOT 2E RUE RIV PRAIRIES						181							
		21 145 207 6072 11745 6,73000													
		4849 IRR													
		MICROFICHE 158 E-01													

89305200

1FE1

4201 M. Tony Perricone

4601 7213 Marguerite H2E 2C9

3FE1

4205 Mlle Patricia Aguzzo

CERT.	EFF.	389
1/1/86	2/5/86	pe

CODE	COMPTE	EMPLACEMENT - NOM, PROFESSION, RÉSIDENCE						CATEGORIE BÂTIMENT	SCOLAIRE		VALEUR EN DOLLARS			MUNICIPAL	REMARQUES	
		DIV. CAD.	GADASTRE	SUBDIVISION	FRONT	PROFONDEUR	SUPERFICIE		P.	C.	TERRAIN	BÂTISSE	TOTAL			
2004 2004 2999	89389600	21 150	388		000 1550	6640 10100	46600 7,19600									
3001								7A	2	2B1	7000		7000	NV		
4201 4601		COOPERATIVE D HABITATION L UNION 7521 BOUL PERRAS #2 H1E 4M4						CF	1							
6001 6600		BAIL EMPHYTEOTIQUE ECHEANCE 2034-09-01 PROPRIETE SUJETTE A SURTAXE SUR TERRAIN VAGUE NON DESSERVI														
1001	89310000	LOT 20 RUE RIV PRAIRIES														
2002 2002 2004 2004 2999		21 150	387		2560 1660	9200 IRR	2,22400									
3001		21 145	194		840 000	3550 4000	38800 2,61200									
4201 4601		LA VILLE DE MONTRÉAL - SERVICE DE LA GESTION IMMOBILIERE 507 PLACE D'ARMES #300 MONTRÉAL H2Y 2W8						9F	1							
1001	89310200	LOT 20 RUE RIV PRAIRIES														
2002 2002		21 150	386		2550 2500	8650 9200	2,23100									
3001								6B		2B1	6500		6500	ED6	204-3	
4201 4601		LA VILLE DE MONTRÉAL - SERVICE DE LA GESTION IMMOBILIERE 507 PLACE D'ARMES #300 MONTRÉAL H2Y 2W8						9F	1							
1001	89310300	LOT 20 RUE RIV PRAIRIES														
2002 2002 2004 2004 2999		21 150	384		3150 IRR	5990 8100	2,00100									
3001		21 150	385		2560 2500	8100 8650	2,09400 4,09500									
4201 4601		LA VILLE DE MONTRÉAL - SERVICE DE LA GESTION IMMOBILIERE 507 PLACE D'ARMES #300 MONTRÉAL H2Y 2W8						9F	1							
7001		11 EME AVENUE														
1001	89312200	7290 20 RUE RIV PRAIRIES														
		MICROFICHE 158 F-01														

CODE	COMPTE	EMPLACEMENT - NOM, PROFESSION, RÉSIDENCE						CATEGORIE BÂTIMENT	SCOLAIRE		VALEUR EN DOLLARS			MUNICIPAL	REMARQUES	
		DIV. CAD.	CADASTRE	SUBDIVISION	FRONT	PROFONDEUR	SUPERFICIE		TERR. P.	TERR. C.	TERRAIN	BÂTISSE	TOTAL			
2002	89312200	21 160	150		3000	8500	2,55000									
3001								2A	1	281	5900	25600	31500	T R 1		
4211		M JEAN GUY BIGAQUETTE, JOURNALIER						1F	1							
4611		7290 2E RUE RIV PRAIRIES H1E 165														
1001	89312300	LOT 2E RUE RIV PRAIRIES						1F								
2002		21 160	151		2500	8500	2,12500									
2004		21 160	152		2500	8500	2,12500									
2999							4,25000									
3001								7A	1	281	9800		9800	T R 1		
4201		M JEAN GUY BIGAQUETTE, JOURNALIER						1F	1							
4601		7290 2E RUE RIV PRAIRIES H1E 165														
6620		PROPRIETE SUJETTE A SURTAXE SUR TERRAIN VAGUE DESSERVI														
7001		5 EME AVENUE														
7002		INTERSECTION CAD P161														
7003		4E AVENUE														
1001	89313000	LOT 2E RUE RIV PRAIRIES						1F								
2002		21 162	67		2600	8100	2,10600									
2004		21 162	68		2600	8100	2,10600									
2999							4,21200									
3001								6B		281	9500		9500	E04 204-1		
4204		PROVINCE DE QUEBEC MINS DE LA VOIRIE						9F	1							
4604		255 BL CREMAZIE E #800 H2M 1L5														
1001	89313200	LOT 2E RUE RIV PRAIRIES						1F								
2002		21 162	69		2500	8100	2,02500									
2004		21 162	70		2500	8100	2,02500									
2999							4,05000									
3001								6B		281	9100		9100	E04 204-1		
4204		PROVINCE DE QUEBEC MINS DE LA VOIRIE						9F	1							
4604		255 BL CREMAZIE E #800 H2M 1L5														
1001	89313400	LOT 2E RUE RIV PRAIRIES						1F								
2002		21 162	71		2500	8100	2,02500									
2004		21 162	72		2500	8100	2,02500									
2999							4,05000									

CODE	COMPTE	EMPLACEMENT - NOM, PROFESSION, RÉSIDENCE						CATEGORIE BÂTIMENT	SCOLAIRE	VALEUR EN DOLLARS			MUNICIPAL	REMARQUES	
		DIV. CAD.	CADASTRE	SUBDIVISION	FRONT	PROFONDEUR	SUPERFICIE			TERR. F. C.	TERRAIN	BÂTISSÉ			TOTAL
3001	89313400							68	281	9100		9100	ED4	204-1	
4204		PROVINCE DE QUEBEC MINS DE LA VOIRIE						9F							
4604		255 BL CREMAZIE E #800 H2M ILS													
1001	89313600	LOT 2E RUE RIV PRAIRIES						4163							
2002		21 162	73		2520	8100						2,04500			
2002					2530										
3001								68	281	4600		4600	ED4	204-1	
4204		PROVINCE DE QUEBEC MINS DE LA VOIRIE						9F							
4604		255 BL CREMAZIE E #800 H2M ILS													
1001	89313700	LOT 2E RUE RIV PRAIRIES						4163							
2002		21 162	74		2530	8100						2,05300			
2002					2540										
2004		21 162	75		2500	8100						2,02500			
2999												4,07800			
3001								68	281	9200		9200	ED4	204-1	
4204		PROVINCE DE QUEBEC MINS DE LA VOIRIE						9F							
4604		255 BL CREMAZIE E #800 H2M ILS													
1001	89313900	LOT 2E RUE RIV PRAIRIES						4163							
2002		21 162	76		2500	8100						2,02500			
3001								68	281	4600		4600	ED4	204-1	
4204		PROVINCE DE QUEBEC MINS DE LA VOIRIE						9F							
4604		255 BL CREMAZIE E #800 H2M ILS													
1001	89314000	LOT 2E RUE RIV PRAIRIES						4163							
2002		21 162	77		2500	8100						2,02500			
3001								68	281	4600		4600	ED4	204-1	
4204		PROVINCE DE QUEBEC MINS DE LA VOIRIE						9F							
4604		255 BL CREMAZIE E #800 H2M ILS													
1001	89314100	LOT 2E RUE RIV PRAIRIES						4163							
2002		21 162	78		2500	8100						2,02500			
3001								68	281	4600		4600	ED4	204-1	

CODE	COMPTÉ	EMPLACEMENT - NOM, PROFESSION, RÉSIDENCE					CATEGORIE D'IMMUTÉ	SCOLAIRE		VALEUR EN DOLLARS			MUNICIPAL	REMARQUES	
		DIV. CAD.	CADASTRE	SUBDIVISION	FRONT	PROFONDEUR		SUPERFICIE	TERR. P. G.	TERRAIN	BÂTISSE	TOTAL			
4204 4604	89314100	PROVINCE DE QUEBEC MINS DE LA VOIRIE 255 BL CREMAZIE E #800 H2M 1LS					9F	1							
1001	89314200	LOT 20 RUE RIV PRAIRIES													
2002		21 162	79	2600	8100	2,10600									
2004		21 162	80	2600	8100	2,10600									
2999						4,21200									
3001							68	201	9500		9500	ED4	204-1		
4204 4604		PROVINCE DE QUEBEC MINS DE LA VOIRIE 255 BL CREMAZIE E #800 H2M 1LS					9F	1							
1001	89314400	LOT 2E RUE RIV PRAIRIES													
2002		21 162	89	2220	10000	2,22000									
2004		21 162	90	2220	10000	2,22000									
2999						4,44000									
3001							68	201	1		1	ED4	204-1		
4204 4604		PROVINCE DE QUEBEC MINS DE LA VOIRIE 255 BL CREMAZIE E #800 H2M 1LS					9F	1							
1001	89314600	LOT 2E RUE RIV PRAIRIES													
2002		21 162	92	2220	10000	2,22000									
2004		21 162	91	2220	10000	2,22000									
2999						4,44000									
3001							68	201	10000		10000	ED4	204-1		
4204 4604		PROVINCE DE QUEBEC MINS DE LA VOIRIE 255 BL CREMAZIE E #800 H2M 1LS					9F	1							
1001	89314800	LOT 2E RUE RIV PRAIRIES													
2002		21 162	93	2220	10000	2,22000									
2004		21 162	94	2220	10000	2,22000									
2999						4,44000									
3001							68	201	10000		10000	ED4	204-1		
4204 4604		PROVINCE DE QUEBEC MINS DE LA VOIRIE 255 BL CREMAZIE E #800 H2M 1LS					9F	1							
1001	89315000	LOT 2E RUE RIV PRAIRIES													

CODE	COMPTE	EMPLACEMENT - NOM, PROFESSION, RESIDENCE					SUPERFICIE	CATEGORIE D'IMMOBILITE	SCOLAIRE		VALEUR EN DOLLARS			MUNICIPAL	REMARQUES	
		DIV. D'AD.	CADASTRE	SUBDIVISION	FRONT	PROFONDEUR			TERR.	P. C.	TERRAIN	BATISSE	TOTAL			
2002	89315000	21 162	95		2220	10000	2,22000									
2004		21 162	361		2220	10000	2,21500									
2004					2220											
2999							4,43500									
3001								6B	2B1	10000			10000	EB9	204-1	
4204		PROVINCE DE QUEBEC MINS DE LA VOIRIE														
4604		255 BL CREMAZIE E 9800 H2M ILS														
1001	89315200	LOT 2E RUE RIV PRAIRIES														
2002		21 162	96		2220	10000	2,22000									
2004		21 162	362		2220	10000	2,22500									
2004					2230											
2999							4,44500									
3001								6B	2B1	10000			10000	EB9	204-1	
4204		PROVINCE DE QUEBEC MINS DE LA VOIRIE														
4604		255 BL CREMAZIE E 9800 H2M ILS														
1001	89315400	LOT 2E RUE RIV PRAIRIES														
2002		21 162	98		2220		2,22000									
2004		21 162	97		2220	10000	2,22000									
2999							4,44000									
3001								6B	2B1	10000			10000	EB9	204-1	
4204		PROVINCE DE QUEBEC MINS DE LA VOIRIE														
4604		255 BL CREMAZIE E 9800 H2M ILS														
1001	89315600	LOT 2E RUE RIV PRAIRIES														
2002		21 162	99		2220	10000	2,22000									
2004		21 162	100		2220	10000	2,22000									
2999							4,44000									
3001								6B	2B1	10000			10000	EB9	204-1	
4204		PROVINCE DE QUEBEC MINS DE LA VOIRIE														
4604		255 BL CREMAZIE E 9800 H2M ILS														
1001	89315800	LOT 2E RUE RIV PRAIRIES														
2002		21 162	101		2220	10000	2,22000									
2004		21 162	102		2220	10000	2,22000									
2999							4,44000									
3001								6B	2B1	10000			10000	EB9	204-1	

CODE	COMPTÉ	EMPLACEMENT - NOM, PROFESSION, RÉSIDENCE						CATEGORIE (BÂTIMENT)	SCOLAIRE		VALEUR EN DOLLARS			MUNICIPAL	REMARQUES	
		NOY. 500	CADASTRE	SUBDIVISION	FRONT	PROFONDEUR	SURFACE		RESEAUX	P	C	TERRAIN	BÂTIMENT			TOTAL
4204 4604	89315200	PROVINCE DE QUÉBEC MINS DE LA VOIRIE 255 BL CREMAZIE E #800 H2M ILS						9F	1							
1001	89316000	LOT 25 RUE RIV PRAIRIES						1163								
2002		21 162	111	2600	8100	2,10600										
2004		21 162	112	2600	8100	2,10600										
2999						4,21200										
3001							68	281	9500			9500	E04	204-1		
4204 4604		PROVINCE DE QUÉBEC MINS DE LA VOIRIE 255 BL CREMAZIE E #800 H2M ILS						9F	1							
1001	89316200	LOT 25 RUE RIV PRAIRIES						1163								
2002		21 162	113	2500	8100	2,02500										
3001							68	281	4600			4600	E04	204-1		
4204 4604		PROVINCE DE QUÉBEC MINS DE LA VOIRIE 255 BL CREMAZIE E #800 H2M ILS						9F	1							
1001	89316300	LOT 25 RUE RIV PRAIRIES						1163								
2002		21 162	114	2500	8100	2,02500										
2004		21 162	115	2500	8100	2,02500										
2999						4,05000										
3001							66	281	9100			9100	E04	204-1		
4204 4604		PROVINCE DE QUÉBEC MINS DE LA VOIRIE 255 BL CREMAZIE E #800 H2M ILS						9F	1							
1001	89316500	LOT 25 RUE RIV PRAIRIES						1163								
2002		21 162	115	2500	8100	2,02500										
2004		21 162	117	2580	8100	2,09300										
2004				2590												
2999						4,11800										
3001							68	281	9300			9300	E04	204-1		
4204 4604		PROVINCE DE QUÉBEC MINS DE LA VOIRIE 255 BL CREMAZIE E #800 H2M ILS						9F	1							
7001 7002		LIMITES DEBUT DE LOT RUE PROJETEE 170-714 COTE SUD														
1001	89317500	LOT RUE PROJETEE 170-714						1511								

CODE	COMPTÉ	EMPLACEMENT - NOM, PROFESSION, RÉSIDENCE						CATEGORIE D'IMMEUBLE	SCOLAIRE	VALEUR EN DOLLARS			MUNICIPAL	REMARQUES	
		DIV. CAD.	CADASTRE	SUBDIVISION	FRONT	PROFONDEUR	SUPERFICIE			TEMP	TERRAIN	BÂTIMENT			TOTAL
2002	89317500	21	175	753	1657	9186	3,24700								
2002					3625	IRR									
3003								2A							
4201								2A	1	281	7900	57100	65000	R	CERT. EFF. 348 19-9-85/1-1-86
4601								2A			7900		7900	TUV	
4201															
4601															
4202															
4601															
1001	89317505							1511							
2002		21	170	752	2083	9186	1,91400								
3001								2A							
4201								2A	1	281	5700	54300	60000	R	CERT. EFF. 348 19-9-85/1-1-86
4601								2A			5700		5700	TUV	
4202															
4601															
1001	89317512							1511							
2002		21	170	795	3123	9186	2,87100								
3001								2A							
4201								2A	1	281	7300	57200	64500	R	CERT. EFF. 348 19-9-85/1-1-86
4601								2A			7300		7300	TUV	
4202															
4601															
1001	89317517							1511							
2002		21	170	795	3127	9186	2,87100								
3001								2A							
4201								2A	2	281	7300	57700	65000	R	CERT. EFF. 467 19-9-85/1-1-86
4601								2A			7300		7300	TUV	
4202															
4601															
1001	89317525							1511							
2002		21	170	748	2083	9186	1,91400								
3001								2A							
4201								2A	2	281	5700	54900	60600	R	CERT. EFF. 368 19-9-85/1-1-86
4601								2A			5700		5700	TUV	

89317517

ANNULÉ

CFN1

89317517

2FE1

4201 Réalisations St Luc Inc.

4201 Mme Chantal Durose

4601 13000 Chertroboe lot #302 H1A 3W2

4601 7066 Paul Lévesque H1E 5J2

CERT.	EFF.	306
7286	6/2/85	

CERT.	EFF.	406
12-11-86	12-17-86	

CODE	COMPTE	EMPLACEMENT - NOM, PROFESSION, RESIDENCE						CATEGORIE BÂTIMENT	SCOLAIRE	VALEUR EN DOLLARS			MUNICIPAL	REMARQUES	
		CIV. CAD.	CADASTRE	SUBDIVISION	FRONT	PROFONDEUR	SUPERFICIE			TERR P. C.	TERRAIN	BÂTISSE			TOTAL
4201 4601 6625	89317525	LES ENTREPRISES ST-LUC INC 915 RANG DU GOLF L'ASSOMPTION JOK 160						CF	2						
		PROPRIETE SUJETTE A SURTAXE SUR TERRAIN VAGUE DESSERVI													
		<i>7070 Paul Letondal</i> LOT RUE PROJETEE 170-714													
1001	89317535							511							
2002 3001	A-140308 21-2-86.	21 170 747		2083	9186	1,91400		2A 7A	2 2B1	5700 5700	54300	60000	5700	R TV	CERT. EFF. 12/6/86 15/4/86 388
4201 4601 6625		LES ENTREPRISES ST-LUC INC 915 RANG DU GOLF L'ASSOMPTION JOK 160						CF	2						
		PROPRIETE SUJETTE A SURTAXE SUR TERRAIN VAGUE DESSERVI													
		<i>7072 Paul Letondal</i> LOT RUE PROJETEE 170-714													
1001	89317535							511							
2002 2002 2004 2004 2999	A-170050 25-6-86.	21 170 746	IRR	2923	8693 9186	2,65100									
		21 165 992	IRR	702	7218 8693	59700									
						3,24800		3A 7A	2 2B1	7900 7900	57100	65000	7900	R TV	CERT. EFF. 1/6/86 15/4/86 389
4201 4601 6625		LES ENTREPRISES ST-LUC INC 915 RANG DU GOLF L'ASSOMPTION JOK 160						CF	2						
		PROPRIETE SUJETTE A SURTAXE SUR TERRAIN VAGUE DESSERVI													
7001		TRAVERSEZ COTE NORD													
		<i>7051 Paul Letondal</i> LOT RUE PROJETEE 170-714													
1001	89317540							511							
2002 2002 2004 2004 2999	A-174038 6-9-86.	21 165 993	IRR	827	8794 7218	67300									
		21 170 761	IRR	2799	9186 8794	2,57400									
						3,24700		2A 7A	2 2B1	7900 7900	64100	92800	7900	R TV	CERT. EFF. 11/4/86 1-2-86 372
4201 4601 6625		LES ENTREPRISES ST-LUC INC 915 RANG DU GOLF L'ASSOMPTION JOK 160						CF	2						
		PROPRIETE SUJETTE A SURTAXE SUR TERRAIN VAGUE DESSERVI													
		<i>7069 Paul Letondal</i> LOT RUE PROJETEE 170-714													
1001	89317545							511							
2002		21 170 760		2083	9186	1,91400									

89317525
CFNI
4201 Realisations St Luc Inc.
4601 13000 Sherbrooke E #302 H1A 3W2
ANNULÉ
CERT. EFF. 366
7-28-6 12-85

89317535
CFNI
4201 Realisations St Luc Inc.
4601 13000 Sherbrooke E #302 H1A 3W2
ANNULÉ
CERT. EFF. 366
7-28-6 12-85

89317530
IAFI
4201 Mr E. Richard Schubert
4601 7070 Paul Letondal H1E 5S2
2 P.F.I.
4202 Mrs T. Louise Tomaso
CERT. EFF. 377
11/1/6 1-1/12

89317530
ANNULÉ
CFNI
4201 Realisations St Luc Inc.
4601 13000 Sherbrooke E #302 H1A 3W2
ANNULÉ
CERT. EFF. 366
7-28-6 15-11-85

89317540
CFNI
4201 Realisations St Luc Inc.
4601 13000 Sherbrooke E #302 H1A 3W2
ANNULÉ
CERT. EFF. 366
7-28-6 15-11-85

89317525
IAFI
4201 M. Julien Gagnier
4601 7068 Paul Letondal H1E 5J2
CERT. EFF. 381
14/5/8 10/5/8

89317535
IAFI
4201 M. Pierre Lapointe
4601 7072 Paul Letondal
2 P.F.I.
4202 Mme. Céline Raymond
CERT. EFF. 394
2/1/8 25/1/8

89317540
IAFI
4201 M. Guy Ziegler
4601 7071 Paul Letondal
3 P.F.I.
4202 Mlle. Claudette Murray
CERT. EFF. 406
20/10/81 20/10/81

CODE	COMPTE	EMPLACEMENT - NOM, PROFESSION, RESIDENCE					CATEGORIE D'IMMEUBLE	SCOLAIRE	VALEUR EN DOLLARS			REMARQUES				
		DIV. CAD.	CADASTRE	SUBDIVISION	FRONT	PROFONDEUR			SUPERFICIE	TEPR P. C.	TERRAIN		BÂTISSE	TOTAL		
3001	89317545															
4201	A-169292	LES ENTREPRISES ST-LUC INC					CF	2	2B1	5700	54300	60000	TRV	CERT.	EFF.	
4601	14-6-86	915 RANG DU GOLF L'ASSOMPTION JOK 160										5700			5700	
6000		PROPRIÉTÉ SUJETTE À SURTAXE SUR TERRAIN VAGUE DESSERVI														
1001	89317550	LOT RUE PROJETÉE 170-714 7067 Paul Letondale					CF	2	2B1				TRV	CERT.	EFF.	407
2002	A-170049	21 170	759		2083	9186				1,91400						
3001		PROPRIÉTÉ SUJETTE À SURTAXE SUR TERRAIN VAGUE DESSERVI														
4201		LES ENTREPRISES ST-LUC INC					CF	2	2B1	5700	61300	66900	TRV			
4601		915 RANG DU GOLF L'ASSOMPTION JOK 160										5700			5700	
6000		PROPRIÉTÉ SUJETTE À SURTAXE SUR TERRAIN VAGUE DESSERVI														
1001	89317557	LOT RUE PROJETÉE 170-714 7065 Paul Letondale					CF	2	2B1				TRV	CERT.	EFF.	407
2002		21 170	794		3127	9186				2,87100						
3001		PROPRIÉTÉ SUJETTE À SURTAXE SUR TERRAIN VAGUE DESSERVI														
4201		ENTREPRISES ST LUC INC					CF	2	2B1	7300	68900	76000	TRV			
4601		13000 SHERBROOKE E										7300			7300	
6000		PROPRIÉTÉ SUJETTE À SURTAXE SUR TERRAIN VAGUE DESSERVI														
1001	89317562	LOT RUE PROJETÉE 170-714 7063 Paul Letondale					CF	2	2B1				TRV	CERT.	EFF.	378
2002	A-170938	21 170	793		3123	9186				2,87100						
3001		PROPRIÉTÉ SUJETTE À SURTAXE SUR TERRAIN VAGUE DESSERVI														
4201		ENTREPRISES ST LUC INC					CF	2	2B1	7300	59700	65000	TRV			
4601		13000 SHERBROOKE E #302, HSA 342										7300			7300	
6000		PROPRIÉTÉ SUJETTE À SURTAXE SUR TERRAIN VAGUE DESSERVI														
1001	89317570	LOT RUE PROJETÉE 170-714 7061 Paul Letondale					CF	2	2B1				TRV	CERT.	EFF.	368
2002		21 170	755		2083	9186				1,91400						
3001		PROPRIÉTÉ SUJETTE À SURTAXE SUR TERRAIN VAGUE DESSERVI														
4201		LES ENTREPRISES ST-LUC INC					CF	2	2B1	5700	54300	60000	TRV			
4601		915 RANG DU GOLF L'ASSOMPTION JOK 160										5700			5700	
6000		PROPRIÉTÉ SUJETTE À SURTAXE SUR TERRAIN VAGUE DESSERVI														

89317570	ANNULÉ	89317545	ANNULÉ	89317557	ANNULÉ																	
4201 Realisations St-Luc Inc	CFNJ	4201 Realisations St-Luc Inc	CFNJ	4201 Realisations St-Luc Inc	CFNJ																	
4601 13000 Sherbrooke E #302 HIA 3W2		4601 13000 Sherbrooke E #302 HIA 3W2		4601 13000 Sherbrooke E #302																		
Fin 22 NPT #43 13-12-85																						
<table border="1"><tr><td>CERT.</td><td>EFF.</td><td>356</td></tr><tr><td>12/26</td><td>15/11/85</td><td></td></tr></table>	CERT.	EFF.	356	12/26	15/11/85		<table border="1"><tr><td>CERT.</td><td>EFF.</td><td>366</td></tr><tr><td>12/26</td><td>15/11/85</td><td></td></tr></table>	CERT.	EFF.	366	12/26	15/11/85		<table border="1"><tr><td>CERT.</td><td>EFF.</td><td>366</td></tr><tr><td>12/26</td><td>15/11/85</td><td></td></tr></table>	CERT.	EFF.	366	12/26	15/11/85			
CERT.	EFF.	356																				
12/26	15/11/85																					
CERT.	EFF.	366																				
12/26	15/11/85																					
CERT.	EFF.	366																				
12/26	15/11/85																					

89317570	IFI	89317550	ANNULÉ	89317557	IFI																	
4201 M. Michel Gagnon	CFNJ	4201 Realisations St-Luc Inc	CFNJ	4201 M. Jean Barbeau	IFI																	
4601 177 de Davel, Canal #76 2K9		4601 13000 Sherbrooke E #302 HIA 3W2		4601 1244 St-Jamesville #200 1R7																		
				7065 Paul Létourneau (Fin 22 # 5985 AC 9/11/86)																		
4202 Mlle Duchesne - Couronne	CFI																					
<table border="1"><tr><td>CERT.</td><td>EFF.</td><td>356</td></tr><tr><td>12/26</td><td>15/11/85</td><td></td></tr></table>	CERT.	EFF.	356	12/26	15/11/85		<table border="1"><tr><td>CERT.</td><td>EFF.</td><td>366</td></tr><tr><td>12/26</td><td>15/11/85</td><td></td></tr></table>	CERT.	EFF.	366	12/26	15/11/85		<table border="1"><tr><td>CERT.</td><td>EFF.</td><td>366</td></tr><tr><td>12/26</td><td>13/12/85</td><td></td></tr></table>	CERT.	EFF.	366	12/26	13/12/85			
CERT.	EFF.	356																				
12/26	15/11/85																					
CERT.	EFF.	366																				
12/26	15/11/85																					
CERT.	EFF.	366																				
12/26	13/12/85																					

89317562	IFI	89317550	IFI	89317545	IFI																	
4201 M. Jean Claude Lussier	CFI	4201 M. Jean Lussier	CFI	4201 M. Ross Robillard	IFI																	
4601 7063 Paul Létourneau HIE 5L5		4601 7067 Paul Létourneau		4601 7069 Paul Létourneau HIE 5L5																		
(Fin 22 # 5979 249-40) 2FI				Fin 22 # 5979 249-40 2FI																		
4202 Mme Helene Szypcok		4202 M. Carlos Mina		4202 Mme Lise Bessifant																		
<table border="1"><tr><td>CERT.</td><td>EFF.</td><td>399</td></tr><tr><td>12/26</td><td>15/11/85</td><td></td></tr></table>	CERT.	EFF.	399	12/26	15/11/85		<table border="1"><tr><td>CERT.</td><td>EFF.</td><td>395</td></tr><tr><td>12/26</td><td>15/11/85</td><td></td></tr></table>	CERT.	EFF.	395	12/26	15/11/85		<table border="1"><tr><td>CERT.</td><td>EFF.</td><td>397</td></tr><tr><td>12/26</td><td>17/6/86</td><td></td></tr></table>	CERT.	EFF.	397	12/26	17/6/86			
CERT.	EFF.	399																				
12/26	15/11/85																					
CERT.	EFF.	395																				
12/26	15/11/85																					
CERT.	EFF.	397																				
12/26	17/6/86																					

CODE	CONTE	EMPLACEMENT - NOM, PROFESSION, RÉSIDENCE					CATEGORIE PAYEMENT	VALEUR EN DOLLARS			MUNICIPAL	REMARQUES						
		ENCLAVÉ	CADASTRE	SUBDIVISION	FRONT	PROFONDEUR		SURFACE	TERR P.C.	TERRAIN		BÂTIMENT	TOTAL	CERT.	EFF.	407		
1001	89317575																	
2002	A-157142		21 170	754	IR4	7218												
2002	16-6-86				3625	9186												
3001							2A 21	2 2B1	7900 7800	57100	65 000							
4201	75917576	LES ENTREPRISES ST-LUC INC					CF	2										
4601		915 RANG DU GOLF L'ASSOMPTION JOK 160																
6002	342-A.S.C.	PROPRIÉTÉ SUJETTE À SURTAXE SUR TERRAIN VAGUE DESSERVI																
7001		DEBUT DE LOT RUE PROJÉTÉE 170-712 CÔTE SUD.																
1001	89317581	LOT RUE PROJÉTÉE P 165																
2002	A-157106		21 334		6252	9875												
3001	15-1-86						7A	2 2B1	24300				24300					
4201	A-15345	ENTREPRISES ST LUC INC					CF	1										
4601	26-3-86	12000 SHERBROOKE E #302, H2L3M2																
6002	A-15313	PROPRIÉTÉ SUJETTE À SURTAXE SUR TERRAIN VAGUE DESSERVI																
6002	03.04.86																	
1001	89317586	LOT RUE PROJÉTÉE P 165																
2002	A-157106		21 333		7218	9875												
3001	15-1-86						7A	2 2B1	21400				21400					
4201	A-157107	ENTREPRISES ST LUC INC					CF	1										
4601	25-1-86	12000 SHERBROOKE E, #302, H2L3M2																
6002	(102,104)	PROPRIÉTÉ SUJETTE À SURTAXE SUR TERRAIN VAGUE DESSERVI																
6002	A-157106																	
1001	89317590	LOT RUE PROJÉTÉE P 165																
2002	A-157106		21 332		7218	9875												
3001	15-1-86						7A	2 2B1	21400				21400					
4201	A-173817	ENTREPRISES ST LUC INC					CF	1										
4601	S-8-86	12000 SHERBROOKE E, #302, H2L3M2																
6002	(301)	PROPRIÉTÉ SUJETTE À SURTAXE SUR TERRAIN VAGUE DESSERVI																
1001	89317595	LOT RUE PROJÉTÉE P 165																
2002	A-157106		21 331		7218	9875												
3001	15-1-86						7A	2 2B1	21400				21400					
4201	A-173813	ENTREPRISES ST LUC INC					CF	1										
4601	A-173812	12000 SHERBROOKE E, #302, H2L3M2																
6002	S-8-86	PROPRIÉTÉ SUJETTE À SURTAXE SUR TERRAIN VAGUE DESSERVI																
6002	(102,104)																	
1001	89317595	LOT RUE PROJÉTÉE P 165																
2002	A-157106		21 331		7218	9875												
3001	15-1-86						7A	2 2B1	21400				21400					
4201	A-173813	ENTREPRISES ST LUC INC					CF	1										
4601	A-173814	12000 SHERBROOKE E, #302, H2L3M2																
6002	S-8-86	PROPRIÉTÉ SUJETTE À SURTAXE SUR TERRAIN VAGUE DESSERVI																
6002	(301, 303)																	
1001	89317595	LOT RUE PROJÉTÉE P 165																
2002	A-157106		21 331		7218	9875												
3001	15-1-86						7A	2 2B1	21400				21400					
4201	A-173813	ENTREPRISES ST LUC INC					CF	1										
4601	A-173814	12000 SHERBROOKE E, #302, H2L3M2																
6002	S-8-86	PROPRIÉTÉ SUJETTE À SURTAXE SUR TERRAIN VAGUE DESSERVI																
6002	(301, 303)																	

ANNULÉ

ANNULÉ

ANNULÉ

ANNULÉ

CERT. EFF. 407

CERT. EFF. 375

CERT. EFF. 375

CERT. EFF. 375

CERT. EFF. 375

CERT. EFF. 407

CERT. EFF. 375

CERT. EFF. 2

89317575

ANNULÉ

CEDI

4201 Grande Vallée St-Huc Inc

4601 15000 Ste-Anne E #302 HIA 3022

F1322 (NCC-43) 1312859

CERT.	EFF.	#
11/14	10/15	356

89317575

CEDI

4201 M. Claude Villeneuve

4601 3470 H. J. H. 244
7059 Paul & St-Jacques H1E 5L5 (416) 881-5818

CEDI

4202 Villa Louise Cote

CERT.	EFF.	#
11/14	10/15	393

CODE	COMPTÉ	EMPLACEMENT - NOM, PROFESSION, RÉSIDENCE					CATEGORIE BÂTIMENT	SCOLAIRE		VALEUR EN DOLLARS			MUNICIPAL	REMARQUES	
		DIV. CAD.	CADASTRE	SUBDIVISION	FRONT	PROFONDEUR		SUPERFICIE	P.	C.	TERRAIN	BÂTISSSE			TOTAL
1001	89317576	12660													
		21 332		101											
2002		21 332		P1											
2004		21 332		P2											
2006		21 332													
2990						927.00									
3001															
4201															
4601															
6620															
6701															
1001	89317578	12660													
		21 332		102											
2002		21 332		A01											
2004		21 332		P1											
2006		21 332		P2											
2990						1,069.00									
3001															
4201															
4601															
6620															
6701															
1001	89317580	12660													
		21 332		201											
2002		21 332		P1											
2004		21 332		P2											
2006		21 332													
2990						927.00									
3001															
4201															
4601															
6620															
6701															

CERT.	EFF.	404
29/1/86	31/1/86	12

R Provient de
VW 89317590

CERT.	EFF.	404
29/1/86	31/1/86	12

R Provient de
VW 89317590

CERT.	EFF.	404
29/1/86	31/1/86	12

R Provient de
89317590

CERT.	EFF.	404
29/1/86	31/1/86	12

R Provient de
89317590

CERT.	EFF.	404
29/1/86	31/1/86	12

R Provient de
89317590

CERT.	EFF.	404
29/1/86	31/1/86	12

R Provient de
89317590

89317576

3 F I 1

4201 Mlle Lucille Raiche

4601 12660 Ojias Leduc #101 HIE 5H8

DEPT.	EFF.	4
27-1-87	12-1-86	LB

89317578

1 F I 1

4201 M. Sylvain Lamarche

4601 12660 Ojias Leduc #102 HIE 5H8

2 F I 1

4202 Mme Sylvie Piche

DEPT.	EFF.	4
27-1-86	5-1-86	LB

89317580

2 F I 1

4201 Mme Collette Durocher

4601 12660 Ojias Leduc HIE 5H8

DEPT.	EFF.	4
27-1-87	5-1-86	LB

CODE	COMPTÉ	EMPLACEMENT - NOM, PROFESSION, RÉSIDENCE					CATEGORIE BÂTIMENT	SCOLAIRE		VALEUR EN DOLLARS			MUNICIPAL	REMARQUES	
		DIV. CAD.	CADASTRAL	SUBDIVISION	FRONT	PROFONDEUR		SUPERFICIE	TERR.	P. C.	TERRAIN	BÂTISSE			TOTAL
1001	89317582	12660													
2002		21 332		202											
2004		21 332		A03											
2006		21 332		P1											
2008		21 332		P2											
2990						998.00									
3001							3C			3000	48700	51700			
4201							7A		2B1	3.000		3.000			
4601															
6620															
6701															
1001	89317584	12660													
2002		21 332		301											
2004		21 332		A05											
2006		21 332		P1											
2008		21 332		P2											
2990						1,212.00									
3001							3C			3500	58400	61900			
4201							7A		2B1	3.500		3.500			
4601															
6620															
6701															
1001	89317586	12660													
2002		21 332		302											
2004		21 332		A04											
2006		21 332		P1											
2008		21 332		P2											
2990						1,212.00									
3001							3C			3500	59300	62800			
4201							7A		2B1	3.500		3.500			
4601															
6620															
6701															

89317582

2 F I I

4201 Mme Micheline Frechette
 4601 12660 Ojias Ledue HIE 5H8

EXAT.	EFF.	q
27-188	08-16	LB

89317584

2 F I I

4201 Mme Diane Desaut
 4601 12660 Ojias Ledue *301 HIE 5H8

EXAT.	EFF.	q
27-188	08-16	LB

89317586

2 F I I

4201 Mme Claudette Lingo
 4601 12660 Ojias Ledue *302 HIE 5H8

EXAT.	EFF.	q
27-188	08-16	LB

CODE	COMPTE	EMPLACEMENT - NOM, PROFESSION, RÉSIDENCE					CATEGORIE BÂTIMENT	SCOLAIRE		VALEUR EN DOLLARS			MUNICIPAL	REMARQUES
		DIV CAD	CADASTRE	SUBDIVISION	FRONT	PROFONDEUR		SUPERFICIE	TEHR	P. C.	TERRAIN	BÂTISSSE		
1001	89317588	1560												
		Lot Ozias Leduc # 002												
2002		21 332		A02										
2004		21 332		P1										
2006		21 332		P2										
2990						784.00								
3001							3C							
							7A							
4201									2400	34200	36600			
4601								2B1	2,400.		2,400.			
4620		Propriété sujette à surtaxe sur terrain vague desservi												
6701		Fraction de copropriété: 0.11 (A02)												

CERT.	EFF.	404
11/10/86	11/11/86	12

R. Provient de
89317590

CERT.	EFF.	10
21-11-86	15-8-86	14

CODE	COMPTE	EMPLACEMENT - NOM, PROFESSION, RESIDENCE						CATEGORIE BÂTIMENT	SCOLAIRE		VALEUR EN DOLLARS			MUNICIPAL	REMARQUES
		DIV. CAD.	CADASTRE	SUBDIVISION	FRONT	PROFONDEUR	SUPERFICIE		TERR.	TERR.	TERRAIN	BÂTISSE	TOTAL		
4201 4601 6620	89317595	Indication NYE-PRISES ST LUC INC 13000 SHERBROOKE E. #302, H2L1M3													CERT. EFF. 7/4/86 1/1/86 375
1001 2002 3001 4201 4601 6620	89317650 893176402 89317652	LOT RUE PROJETEE P 165 21 330 REALISATIONS ST-LUC INC. 13000 SHERBROOKE E. H1R 3W2 F1222 #4440 Jc. 12-9-85		7218	9875	7,12800		7A	2 2B1	21400		21400	TW		CERT. EFF. 30/4/85 1/1/86 348 Annulé et porte sur 893176402 S2.
1001 2002 3001 4201 4601 6620	89317655 89317660 89317670	LOT RUE PROJETEE P 165 21 329 REALISATIONS ST LUC INC 13000 SHERBROOKE E. H1A 3W2 F1222 #4440 Jc. 12-9-85		7218	9875	7,12800		7A	2 2B1	21400		21400	TW		CERT. EFF. 30/4/85 1/1/86 348 Annulé et porte sur 89317660 S2.
1001 2002 2502 3001 4201 4601 6620	89317610	LOT RUE PROJETEE P 165 21 326 IRR 9813 7497 9875 10,02700						7A	2 2B1	15000		15000	TW		CERT. EFF. 22/1/86 1/1/86 392 Porté sur 893176204 S2
1001 2002 2002 3001 4201 4601 4202 6620	893176204 89317632 893176500 89318009	89317662 non pagé 350 J-1 et 350 J-3 2056 MARIUS BARBEAU LOT RUE PROJETEE 170-712 21 170 810 8704 10551 5,29700 5013 9741						2A 7A	1 2B1	11000 11000	53000	64000	TW		CERT. EFF. 19985 1-1-86
		M RICHARD TRUDEAU 7056 MARIUS BARBEAU HIESH9 F1222 (5054) 131285 Jc.													
		Mlle NICOLE BROUILLET													
		PROPRIETE SUJETTE A SURTAXE SUR TERRAIN VAGUE DESSERVI													
		MICROFICHE 150 P-G1													

RÔLE D'ÉVALUATION DES IMMEUBLES POUR L'EXERCICE FINANCIER 1986

SECTEUR D'ÉVALUATION

CODE	COMPTÉ	EMPLACEMENT - NOM, PROFESSION, RÉSIDENCE					CATEGORIE BÂTIMENT	SCOLAIRE	VALEUR EN DOLLARS			MUNICIPAL	REMARQUES							
		LOT CAD.	CADASTRE	SUBDIVISION	FRONT	PROFONDEUR			SUPERFICIE	TERRE	BÂTIMENT			TOTAL						
1001	89317592	12670																		
		Lot Ozias-Leduc #1002																		
2002		21	331	A02																
2004		21	331	P1																
2006		21	331	P2																
2990						784.00														
3001							36													
							7A													
4201		Réalizations St-Luc Inc.																		
4601		1300 Sherbrooke E. #302 H2L 1M2																		
6620		propriété sujette à surtaxe sur terrain vague desservi																		
6701		fraction de copropriété:0.11																		
1001	89317594	12670																		
		Lot Ozias-Leduc #101																		
2002		21	331	101																
2004		21	331	A04																
2006		21	331	P1																
2008		21	331	P2																
2990						998.00														
3001							36													
							7A													
4201		Réalizations St-Luc Inc.																		
4601		1300 Sherbrooke E. #302 H2L 1M2																		
6620		propriété sujette à surtaxe sur terrain vague desservi																		
6701		fraction de copropriété:0.14																		
1001	89317596	12670																		
		Lot Ozias-Leduc #102																		
2002		21	331	102																
2004		21	331	P1																
2006		21	331	P2																
2990						927.00														
3001							36													
							7A													
4201		Réalizations St-Luc Inc.																		
4601		1300 Sherbrooke E. #302 H2L 1M2																		
6620		propriété sujette à surtaxe sur terrain vague desservi																		
6701		fraction de copropriété:0.13																		
1001	89317598	12670																		
		Lot Ozias-Leduc #201																		
2002		21	331	201																
2004		21	331	P1																
2006		21	331	P2																
2990						927.00														
3001							36													
							7A													
4201		Réalizations St-Luc Inc.																		
4601		1300 Sherbrooke E. #302 H2L 1M2																		
6620		propriété sujette à surtaxe sur terrain vague desservi																		
6701		fraction de copropriété:0.13																		

CERT.	EFF.	2
10-12-86	15-8-86	R

CERT.	EFF.	2
10-12-86	31-7-86	R

CERT.	EFF.	2
10-12-86	15-8-86	R

CERT.	EFF.	2
10-12-86	31-7-86	R

CERT.	EFF.	2
10-12-86	15-8-86	R

CERT.	EFF.	2
10-12-86	31-7-86	R

CERT.	EFF.	2
10-12-86	15-8-86	R

CERT.	EFF.	2
10-12-86	31-7-86	R

89317592

1.F.I.I

4201 M. André Dugas
4601 12.670 Ozias Leduc #002 HIESH8

2.F.I.I

4202 Mme Lisette Cloutier
4602 12.670 Ozias Leduc #002 HIESH8

CERT.	EFF.	28
13/2/87	5/8/86	8

89317594

1.F.I.I

4201 M. Jacques Rose
4601 12.670 Ozias Leduc #101 HIESH8

2.F.I.I

4202 Mme Nicole Fortin
4602 12.670 Ozias Leduc #101 HIESH8

CERT.	EFF.	28
13/2/87	5/8/86	8

89317596

1.F.I.I

4201 Serge Fortin
4601 12.670 Ozias Leduc #102 HIESH8

3.F.I.I

4202 Mme Suzanne Bertrand
4602 12.670 Ozias Leduc #102 HIESH8

ANNULÉ

CERT.	EFF.	28
13/2/87	5/8/86	8

89317598

1.F.I.I

4201 M. Marc Landrias
4601 12.670 Ozias Leduc #201 HIESH8

5530

CERT.	EFF.	28
13/2/87	5/8/86	8

89317596

3.F.I.I

4201 Mme Mariette Dobrowsky
4601 12.670 Ozias Leduc #102 HIESH8

CERT.	EFF.	28
13/2/87	5/8/86	8

UNITE	COMTE	EMPLACEMENT - NOM, PROFESSION, RESIDENCE					CATEGORIE D'IMMEUBLE	SCOLAIRE		VALEUR EN DOLLARS			MUNICIPAL	REMARQUES		
		DIV. CAD.	CADASTRE	SUBDIVISION	FACIOT	PROFONDEUR		SUPERFICIE	TERR. P.C.	TERRAIN	BATISSE	TOTAL				
1001	89317600	/2176 lot Ozias-Leduc # 202														
2002		21	331	202											②	
2004		21	331	A05											CERT. EFF. 2 10-2-84 15-8-84	
2006		21	331	P1												
2008		21	331	P2												
2990		VERSÒ					1069.00	3C	②	3200	50600	53800	T R			
3001								7A						3200		3200
4201		Réalizations St-Luc Inc.					CF	1								
4601		1300 Sherbrooke E. #302 H2L 1M2														Prov. 89317595
6620		propriété sujette à surtaxe sur terrain vague desservi														
6701		fraction de copropriété:0.15														
1001	89317602	/2170 lot Ozias-Leduc # 301														
2002		21	331	301											②	
2004		21	331	A03											CERT. EFF. 2 10-2-84 15-8-84	
2006		21	331	P1												
2008		21	331	P2												
2990		VERSÒ					1212.00	3C	②	3600	58700	62300	T R			
3001								7A						3600		3600
4201		Réalisation St-Luc Inc.					CF	1								
4601		1300 Sherbrooke E. #302 H2L 1M2														Prov. 89317595
6620		propriété sujette à surtaxe sur terrain vague desservi														
6701		fraction de copropriété:0.17														
1001	89317604	/2170 lot Ozias-Leduc # 302														
2002		21	331	302											②	
2004		21	331	A01											CERT. EFF. 2 10-2-84 15-8-84	
2006		21	331	P1												
2008		21	331	P2												
2990		VERSÒ					1212.00	3C	②	3600	58700	62300	T R			
3001								7A						3600		3600
4201		Réalisation St-Luc Inc.					CF	1								
4601		1300 Sherbrooke E. #302 H2L 1M2														Prov. 89317595
6620		propriété sujette à surtaxe sur terrain vague desservi														
6701		fraction de copropriété:0.17														

89317600

1FII

4201 M. Gerard Lauzon
4601 12670 Ozias Leduc #202 HIESH8

1FII

4202 M. Pierre Fournier
4602 12670 Ozias Leduc #202 HIESH8

CERT.	EFF.	28
18/2/82	5/2/82	19

89317602

1FII

4201 M. Daniel Lebovencu
4601 12670 Ozias Leduc #301 HIESH8

2FII

4201 Mre Ghislaine Fournier
4601 12670 Ozias Leduc #301 HIESH8

CERT.	EFF.	28
18/2/82	5/2/82	19

89317604

2FII

4201 Mre Jacqueline Briant
4601 12670 Ozias Leduc #302 HIESH8

CERT.	EFF.	28
18/2/82	5/2/82	19

CODE	COMPTÉ	EMPLACEMENT - NOM, PROFESSION, RÉSIDENCE					CATEGORIE BÂTIMENT	SCOLAIRE		VALEUR EN DOLLARS			MUNICIPAL *	REMARQUES
		DIV. CAD.	CADASTRE	SUBDIVISION	PONT	PROFONDEUR		SUPERFICIE	TERR.	P. C.	TERRAIN	BÂTISSE		
1001	89317620	12700		Lot Ozias Leduc #001										
2001	A-170925		21 328	A01										
2002	02-07 86		21 328	P1										
2003			21 328	P2										
2990						1,20300								
3001							3C 7A		3600 3600	34200	37800	3600		
4201								2B1						
4601														Prov. 89317610
4601														
6620														
6701														
1001	89317622	12700		Lot Ozias Leduc #101										
2001			21 328	101										
2002			21 328	A02										
2003			21 328	P1										
2004			21 328	P2										
2990						1,45400								
3001							3C 7A		4400 4400	46800	51200	4400		
4201								2B1						
4601														Prov. 89317610
4601														
6620														
6701														

CERT.	EFF.	
22/10/85	11/1/86	322
CERT.	EFF.	
23/5/86	11/1/86	322

CERT.	EFF.	
24/10/85	11/1/86	322
CERT.	EFF.	
23/5/86	11/1/86	322

81317622

IFTI

4201 M. Daniel Soudiers

4601 12700 Oziar Leduc #101 HIE 548
F1222 (21-1-86) ann 5090

3FTI

4202 Mlle Diane Dupont

89317620

3FTI

4201 Mlle Marie Ange Hagron

4601 12700 Oziar Leduc #A.01 HIE 548
(FND 52279341)

3FTI

4202 Mlle Mylaine Desros

CERT.	EFF.	397
13/1/86	20/5/86	358

CERT.	EFF.	397
29-8-86	2-7-86	4

CODE	COMPTE	EMPLACEMENT - NOM, PROFESSION, RÉSIDENCE					CATEGORIE BÂTIMENT	SCOLAIRE		VALEUR EN DOLLARS			MUNICIPAL	REMARQUES
		DIV. CAD.	CADASTRE	SUBDIVISION	FRONT	PROFONDEUR		SUPERFICIE	TERR. P. C.	TERRAIN	BÂTISSE	TOTAL		
1001	89317624	12705	Lot Ozias Ieduc	7702										
2001		21	328	102										
2002		21	328	A03										
2003		21	328	P1										
2004		21	328	P2										
2990						1,35400								
3001							3C 7A							
4201														
4601														
6620														
6701														
1001	89317626	12700	Lot Ozias Ieduc	4201										
2001		21	328	201										
2002		21	328	A04										
2003		21	328	P1										
2004		21	328	P2										
2990						1,45400								
3001							3C 7A							
4201														
4601														
6620														
6701														

CERT.	EFF.	
24/10/89	1/1/86	382

CERT.	EFF.	
23/9/89	1/1/86	382

CERT.	EFF.	
24/10/89	1/1/86	382

CERT.	EFF.	
23/9/89	1/1/86	382

89317624

1FT1

4301 M. Alain Deslauriers

4601 12700 Ogilvie Road #102 HIE 518
F1222 (21-1-86) om 5090

CERT	
1316185	305165 358

89317626

3FT1

4301 HIE Claudette Guilbeault

4601 12700 Ogilvie Road #201 HIE 518
F1222 (21-1-86) om 5090

CERT	
1316185	305165 358

ROLE D'ÉVALUATION DES IMMEUBLES POUR L'EXERCICE FINANCIER

SERVICE D'ÉVALUATION

CODE	COMPTÉ	EMPLACEMENT - NOM, PROFESSION, RÉSIDENCE					CATEGORIE BÂTIMENT	SCOLAIRE	VALEUR EN DOLLARS			MUNICIPAL	REMARQUES	
		DIV. CAD.	CATASTRE	SUBDIVISION	FRONT	PROFONDEUR			SUPERFICIE	TERR. P.C.	TERRAIN			BÂTIMENT
1001	89317628	12700 Lot Ozias Ieduc #202												
2001		21	328	202										
2002		21	328	A05										
2003		21	328	P1										
2004		21	328	F2										
2990						1,45400								
3001							3C 7A		4400 4400	47600	52000 4400			
4201		Réalizations St-Luc Inc. VERSO					CF	1						
4601		13000 Sherbrooke Est., Mtl H/A 3W2 F1220 # 4831 # 17/9/85												
6620		Propriété sujette à la surtaxe sur terrain vague desservi												
6701		Fraction de co-propriété 0.145												
1001	89317630	12700 Lot Ozias Ieduc #301												
2001		21	328	301										
2002		21	328	P1										
2003		21	328	F2										
2990						1,55400								
3001							3C 7A		4600 4600	55900	60500 4600			
4201		Réalizations St-Luc Inc. #302					CF	1						
4601		13000 Sherbrooke Est., Mtl H/A 3W2 F1220 # 4831 # 17/9/85												
6620		Propriété sujette à la surtaxe sur terrain vague desservi												
6701		Fraction de co-propriété 0.155												
1001	89317632	12700 Lot Ozias Ieduc #302												
2001		21	328	302										
2002		21	328	P1										
2003		21	328	F2										
2990						1,55400								
3001							3C 7A		4600 4600	55900	60500 4600			
4201		Réalizations St-Luc Inc. VERSO					CF	1						
4601		13000 Sherbrooke Est., Mtl H/A 3W2 F1220 # 4831 # 17/9/85												
6620		Propriété sujette à la surtaxe sur terrain vague desservi												
6701		Fraction de co-propriété 0.155												

CERT.	EFF.	
24/10/84	11/1/86	382

CERT.	EFF.	
23/5/84	11/1/86	382

CERT.	EFF.	
24/10/84	11/1/86	382

CERT.	EFF.	
23/5/84	11/1/86	382

CERT.	EFF.	
24/10/84	11/1/86	382

CERT.	EFF.	
23/5/84	11/1/86	382

P350C

89317628

3FI1

4201 Mlle Michelle Roy

4601 13700 Opéra Québec # 202 HIE 5H8
F1222 (21-1-86) am 5090

15/1/85	21/1/85	358
---------	---------	-----

89317632

1FI1

4201 M. Claude Bernier

4601 13700 Opéra Québec # 302 HIE 5H8
F1222 (21-1-86) am 5090

3FI1

4202 Mlle Chantale Turner

15/1/85	14/1/85	359
---------	---------	-----

CODE	COMPTÉ	EMPLACEMENT - NOM, PROFESSION, RÉSIDENCE					CATEGORIE BÂTIMENT	SCOLAIRE		VALEUR EN DOLLARS			MUNICIPAL *	REMARQUES	
		CH. CAD.	CADASTRE	SUBDIVISION	FRONT	PROFONDEUR		SUPERFICIE	TERR. P. C.	TERRAIN	BÂTISSE	TOTAL			
1001	89317640	12680													
		Lot Ozias Leduc # 101													
2002		21	330	A01											
2004		21	330	P1											
2006		21	330	P2											
2990						784.00									
3001							3C 7A	2B1	2,400	24,600	37,000	TR			
4201		Réalizations St-Luc Inc. VERSO					CF								
4601		13000 Sherbrooke E. H1A 3W2 F1222 #4511C.5-11-25													
6620		Propriété sujette à surtaxe sur terrain vague desservi													
6701		Fraction de co-propriété: 0.1100													
1001	89317642	12680													
		Lot Ozias Leduc # 101													
2002		21	330	101											
2004		21	330	A05											
2006		21	330	P1											
2008		21	330	P2											
2990						998.00									
3001							3C 7A	2B1	3,000	50,000	53,000	TR			
4201		Réalizations St-Luc Inc. VERSO					CF								
4601		13000 Sherbrooke E. H1A 3W2 F1222 #4511C.5-11-25													
6620		Propriété sujette à surtaxe sur terrain vague desservi													
6701		Fraction de co-propriété: 0.1400													
1001	89317644	12680													
		Lot Ozias Leduc # 102													
2002		21	330	102											
2004		21	330	A02											
2006		21	330	P1											
2008		21	330	P2											
2990						998.00									
3001							3C 7A	2B1	3,000	40,000	51,000	TR			
4201		Réalizations St-Luc Inc. VERSO					CF								
4601		13000 Sherbrooke E. H1A 3W2 F1222 #4511C.5-11-25													
6620		Propriété sujette à surtaxe sur terrain vague desservi													
6701		Fraction de co-propriété: 0.1400													

89217640

1FT1

4201 M. Genevieve Langue

4601 12680 Ozyia Bedue #001 HIE 518
F1022# 2058 om 17-6-86

3FT1

4202 Mme Diane Langue

12/12/85 12/12/85 358

89217642

3FT1

4201 Mme Diane Sauré

4601 12680 Ozyia Bedue #101 HIE 518
F1022# 2058 om 17/12/86

12/12/85 12/12/85 358

89217644

1FT1

4201 M. Claude Simard

4601 12680 Ozyia Bedue #102 HIE 518
F1022# 2058 om 17/12/86

3FT1

4202 Mme Lucie Paumeton

12/12/85 12/12/85 358

CODE	COMPTE	EMPLACEMENT - NOM, PROFESSION, RÉSIDENCE					CATEGORIE BÂTIMENT	SCOLAIRE		VALEUR EN DOLLARS			MUNICIPAL	REMARQUES
		DIV. CAD.	CADASTRE	SUBDIVISION	FRONT	PROFONDEUR		SUPERFICIE	TERR.	BÂTISSE	TOTAL			
1001	89317646	12680		201										
		Let Ozias Leduc												
2002		21	330	201										
2004		21	330	A04										
2006		21	330	P1										
2008		21	330	P2										
2990						1069.00								
3001														
4201		Réalisations St-Luc Inc.												
4601		13000 Sherbrooke E. H1A 3W2 P1222 H 4881 J.C. 5-11-85												
6620		Propriété sujette à surtaxe sur terrain vague desservi												
6701		Fraction de co-propriété: 0.1500												
1001	89317648	12680		202										
		Let Ozias Leduc												
2002		21	330	202										
2004		21	330	A03										
2006		21	330	P1										
2008		21	330	P2										
2990						998.00								
3001														
4201		Réalisations St-Luc Inc.												
4601		13000 Sherbrooke E. H1A 3W2 P1222 H 4881 J.C. 5-11-85												
6620		Propriété sujette à surtaxe sur terrain vague desservi												
6701		Fraction de co-propriété: 0.1400												
1001	89317650	12680		301										
		Let Ozias Leduc												
2002		21	330	301										
2004		21	330	P1										
2006		21	330	P2										
2990						1140.00								
3001														
4201		Réalisations St-Luc Inc.												
4601		13000 Sherbrooke E. H1A 3W2 P1222 H 4881 J.C. 5-11-85												
6620		Propriété sujette à surtaxe sur terrain vague desservi												
6701		Fraction de co-propriété: 0.1600												

CERT.	EFF.	356
30/9/85	1/1/86	348

CERT.	EFF.	356
30/9/85	1/1/86	348

CERT.	EFF.	356
30/9/85	1/1/86	348

350-E

89317646

1FT1

4201 M. Dommande Lamer

4601 12680 Ozias Reduc * 201 HIE SHB
F1222# 5058 gm 17/12/86

3FT1

4202 Hill Holande Taillefer

CERT.	REF.	
13/12/85	23/08/85	358

89317648

3FT1

4201 Hill Dange Duriocher

4601 12680 Ozias Reduc * 202 HIE SHB
F1222# 5058 gm 17-12-87

CERT.	REF.	
13/12/85	23/08/85	358

89317650

1FT1

4201 M. Daniel Boivert

4601 12680 Ozias Reduc * 201 HIE SHB
F1222# 5058 gm 17/12/86

3FT1

4202 Hill Route Laramie

CERT.	REF.	
13/12/85	23/08/85	358

CODE	COMPTE	EMPLACEMENT - NOM, PROFESSION, RÉSIDENCE						CATEGORIE BÂTIMENT	SCOLAIRE		VALEUR EN DOLLARS			MUNICIPAL	REMARQUES
		DIV. CAD.	CADASTRE	SUBDIVISION	FRONT	PROFONDEUR	SUPERFICIE		TERR.	P. C.	TERRAIN	BÂTISSE	TOTAL		
1001	89317652	21	330	302											
2002	A-168286	21	330	P1											
2004	6-6-86	21	330	P2											
2006		21	330	P2											
2990															
3001							1140.00								
4201															
4601									2B1	3400	55900	59300	T R		
6620										3,400		3,400	T VV		Provient de 89317600
6701															

CHART.			
30/1/86	11/186	376	
30/1/86	11/186	376	

SERV.	EFF.	376
30/1/86	11/186	

89317652

ANNULE

2F12

4201 Mme Josette Pellerin
4601 5650 Bel. Gouin E., 112- Nord

HIG. 185
11203 * 5650 - pm 19-12-85

1F12

4202 H. André J. Belanger

CERT. EFF.
12/15/85 16/10/85 358

89317652

2F11

4201 H. André J. Belanger
4601 12680 Ogen. Leduc #302, 114E. S.H. 8

CERT. EFF.
8/2/86 6/6/86 393

CODE	COMPTÉ	EMPLACEMENT - NOM, PROFESSION, RÉSIDENCE					CATEGORIE BÂTIMENT	VALEUR EN DOLLARS			REMARQUES		
		DIV. CAD.	CADASTRE	SUBDIVISION	FRONT	PROFONDEUR		SUPERFICIE	SCOLAIRE	TERR.		TOTAL	
								TERRAIN	BÂTISSSE	TOTAL			
1001	89317660	12690											
		Lot Ozias Leduc #002											
2002	A. 176885	21	329	A01									
2004		21	329	P1									
2006	302685	21	329	P2									
2990						805.00							
3001													
4201													
4601		Réalizations St-Luc Inc. VERSO 13000 Sherbrooke E. F1222 #52297 3/4/16					CF	1					
6620		Propriété sujette à surtaxe sur terrain vague desservi											
6701		fraction de co-propriété: 0.1130											
1001	89317662	12690											
		Lot Ozias Leduc #101											
2002		21	329	101									
2004		21	329	P1									
2006		21	329	P2									
2990						941.00							
3001													
4201													
4601		Réalizations St-Luc Inc. VERSO 13000 Sherbrooke E. H1A 3W2 F1222 #41310 5-11-85					CF	1					
6620		Propriété sujette à surtaxe sur terrain vague desservi											
6701		Fraction de co-propriété: 0.1320											
1001	89317664	12690											
		Lot Ozias Leduc #102											
2002		21	329	102									
2004		21	329	P1									
2006		21	329	P2									
2990						1034.00 934.00							
3001													
4201													
4601		Réalizations St-Luc Inc. VERSO 13000 Sherbrooke E. H1A 3W2 F1222 #44271 30.5-11-85					CF	1					
6620		Propriété sujette à surtaxe sur terrain vague desservi											
6701		Fraction de co-propriété: 0.1310 (102)											
6702		0.0140 (A04)											

89317662

IFI

4201 M. Jean Boily

4601 12690 Ozias Leduc #101 HIE SH8
F112218331 M. J. J.

CERT.	EFF.
13/10/85	10/10/85 358

89317664

3FI

4201 Mlle Gisèle Lambert

4601 12690 Ozias Leduc #102 HIE SH8
F112218331 M. J. J.

CERT.	EFF.
7-28-86	6-7-86 366

89317660

IFI

4201 M. Laureat Beaulieu

4601 12690 Ozias Leduc #102 HIE SH8
F112218331 M. J. J.

4202 Mlle Anita Laroche

CERT.	EFF.
31-8-86	30-6-86 397

CODE	COMPTE	EMPLACEMENT - NOM, PROFESSION, RÉSIDENCE					CATEGORIE BÂTIMENT	SCOLAIRE		VALEUR EN DOLLARS			MUNICIPAL	REMARQUES										
		DIV. CAD.	CADASTRE	SUBDIVISION	FRONT	PROFONDEUR		SUPERFICIE	TERR. P. C.	TERR.	TERRAIN	BÂTISSE			TOTAL									
1001	89317666	12690	Lot Ozias Leduc #201													<table border="1"> <tr><td>CERT.</td><td>EFF.</td><td>368</td></tr> <tr><td>24/86</td><td>1/86</td><td></td></tr> </table>	CERT.	EFF.	368	24/86	1/86			
CERT.	EFF.	368																						
24/86	1/86																							
2002	A-1161401	21 329	201																					
2004	10-3-86	21 329	P1 A02																					
2006		21 329	P2 P1																					
2990		21 329	P2			1041.00 941.00										<table border="1"> <tr><td>CERT.</td><td>EFF.</td><td>348</td></tr> <tr><td>30/85</td><td>1/86</td><td></td></tr> </table>	CERT.	EFF.	348	30/85	1/86			
CERT.	EFF.	348																						
30/85	1/86																							
3001			VERSO					3C 7A																
4201			Réalizations St-Luc Inc.																					
4601			13000 Sherbrooke E. #302 H1R 3W2 F1222-4488 J.C. 5-11-85					CF	1									<table border="1"> <tr><td>CERT.</td><td>EFF.</td><td>385</td></tr> <tr><td>17/86</td><td>10/86</td><td></td></tr> </table>	CERT.	EFF.	385	17/86	10/86	
CERT.	EFF.	385																						
17/86	10/86																							
6620			Propriété sujette à surtaxe sur terrain vague desservi																					
6701			Fraction de co-propriété: 0.1320 (A01)																					
6702			Fraction de co-propriété: 0.0140 (A02)																					
1001	89317668	12690	Lot Ozias Leduc #202																					
2002		21 329	202																					
2004		21 329	A05																					
2006		21 329	P1																					
2008		21 329	P2																					
2990								977.00																
3001			VERSO					3C 7A																
4201			Réalizations St-Luc Inc.																					
4601			13000 Sherbrooke E. H1R 3W2 F1222-4488 J.C. 5-11-85					CF	1															
6620			Propriété sujette à surtaxe sur terrain vague desservi																					
6701			Fraction de co-propriété: 0.1370																					
1001	89317670	12690	Lot Ozias Leduc #301																					
2002	A-1160019	21 329	301																					
2004	19-2-86	21 329	A03																					
2006		21 329	P1																					
2008		21 329	P2																					
2990								1,219.00																
3001			VERSO					3C 7A																
4201			Réalizations St-Luc Inc.																					
4601			13000 Sherbrooke E. H1R 3W2 F1222-4488 J.C. 5-11-85					CF	1															
6620			Propriété sujette à surtaxe sur terrain vague desservi																					
6701			Fraction de co-propriété: 0.1710																					

89317668

IFI

4301 11. Marie Spolun

4601 12690 Ozias Ledue * 202 H.E.S.H.
F.1222 * 5318 - 7/15/16

CLER.	EFF.
12/1/16	12/1/16
358	

89317670

3.F.F.I

4301 Mlle Françoise Beauvais

4601 12690 OZIAS LEDUC * 301, H.E.S.H.
F.1222 * 5318 * 7/15/16

CLER.	EFF.
11/2/16	11/2/16
377	

89317666

3.F.I.I

4301 Mlle Claire Duhand

4601 12690 Ozias - Ledue H.E.S.H.

CERT.	EFF.
12/1/16	12/1/16
395	

ROLE D'ÉVALUATION DES IMMEUBLES POUR L'EXERCICE FINANCIER 1986

TABLEAU D'ÉVALUATION

DÉSIGNATION	COMPTÉ	EMPLACEMENT - NOM, PROFESSION, RÉSIDENCE					CATEGORIE BÂTIMENT	SCOLAIRE		VALEUR EN DOLLARS			MUNICIPAL	REMARQUES	
		DIV. CAD.	CADASTRE	SUBDIVISION	FRONT	PROFONDEUR		SUPERFICIE	TEAR	P. C.	TERRAIN	BATISSE			TOTAL
1001	89317672	12690	Lot Ozias Leduc #302												
2002	A. 172586		21	329	302										② CERT. EFF. 308 24/86 1/86
2004	H. 07.6		21	329	P1										
2006			21	329	P2										
2990						1,112.00									① CERT. EFF. 348 29/85 1/86
3001							3C 7A		② 3300	57100	60400				
4201									2B1 ① 3,300		3,300				R T VV Provient de 89317605
4601															
6620															
6701															
Réalizations St-Luc Inc. VERSO 13000 Sherbrooke E. H1A 3W2 F1222 #4811 J.C.S-11-85															
Propriété sujette à surtaxe sur terrain vague desservi															
Fraction de co-propriété: 0.1560															
1001	89317674	12690	Lot Ozias Leduc #A02												
2002	A. 16481		21	329	A02										
2004	H. 3-86		21	329	P1										
2006			21	329	P2										
2990						100.00									① CERT. EFF. 348 30/85 1/86
3001							3C 7A		② 300	1100	1400				
4201									2B1 ① 300		300				R T VV Provient de 89317605
4601															
6620															
6701															
Réalizations St-Luc Inc. ANNULÉ 13000 Sherbrooke E. H1A 3W2 F1222 #4811 J.C.S-11-85															
Propriété sujette à surtaxe sur terrain vague desservi															
Fraction de co-propriété: 0.0140															
1001	89317676	12690	Lot Ozias Leduc #A01												
2002			21	329	A04										
2004			21	329	P1										
2006			21	329	P2										
2990						100.00									① CERT. EFF. 348 30/85 1/86
3001							3C 7A		② 300	1100	1400				
4201									2B1 ① 300		300				R T VV Provient de 89317605
4601															
6620															
6701															
Réalizations St-Luc Inc. VERSO 13000 Sherbrooke E. H1A 3W2 F1222 #4811 J.C.S-11-85															
Propriété sujette à surtaxe sur terrain vague desservi															
Fraction de co-propriété: 0.0140															

89317672

IFI

4301 M. Martin Tremblay

4601 12690 Ojiva Leduc #302 HIE 5H8
F123# 5038-DM 17-12-85

4202 Mlle. Gynda Racette

3FI

CERT. EFF. 406
13/12/85 11/10/85 308

89317676

3FI

4201 Mlle. Gisèle Lambert

4601 12690 Ojiva Leduc #102

CERT. EFF. 406
12/86 16/11/85

89317678

IFI

4201 M. Paul Bertolucci

4601 12690 Ojiva Leduc #302 HIE 5H8

4202 Mlle. Johanne Lefevre

3FI

CERT. EFF. 406
20/10/84 11/10/84

CODE	COMPTE	EMPLACEMENT - NOM, PROFESSION, RÉSIDENCE					CATEGORIE D'IMMEUBLE	SCOLAIRE		VALEUR EN DOLLARS			MUNICIPAL	REMARQUES		
		DIV. CAD.	CADASTRE	SUBDIVISION	FRONT	PROFONDEUR		SUPERFICIE	TERR.	BÂTISSE	TOTAL					
1001	89317850	12650 Ozias Reduc # A02 Lot rue projetée														
2002	A-173239	21	333	A02											CERT. EFF. 10/1/86 10/1/86 355	
2004	27-7-86	21	333	P1											Prov. de 89317585	
2006		21	333	P2											CERT. EFF. 29/9/86 1/7/86 12/1/86	
2990						805.00	3C		2500	34200	36700					
3001							7A	2	2500.		2500.					
4201		Réalizations St-Luc Inc.					CF	1								
4601		13000 Sherbrooke E H2L 1M2 VERSO														
6620		Propriété sujette à surtaxe sur terrain vague desservi														
6701		Fraction de copropriété 0.113														
1001	89317852	Lot rue projetée 12650 Ozias Reduc # 101														
2002	A-173239	21	333	101											CERT. EFF. 10/1/86 10/1/86 385	
2004	15-07-86	21	333	P1											Prov. de 89317585	
2006		21	333	P2											CERT. EFF. 29/9/86 1/7/86 467	
2990						941.00	3C		2800	47400	50200					
3001							7A	2	2800.		2800.					
4201		Réalizations St-Luc Inc.					CF	1								
4601		13000 Sherbrooke E H2L 1M2 VERSO														
6620		Propriété sujette à surtaxe sur terrain vague desservi														
6701		Fraction de copropriété 0.132														
1001	89317854	Lot rue projetée 12650 Ozias Reduc # 102														
2002		21	333	102											CERT. EFF. 10/1/86 10/1/86 385	
2004		21	333	A04											Prov. de 89317585	
2006		21	333	P1											CERT. EFF. 29/9/86 1/7/86 467	
2008		21	333	P2												
2990						1012.00	3C		3000	49800	52800					
3001							7A	2	3000.		3000.					
4201		Réalizations St-Luc Inc.					CF	1								
4601		13000 Sherbrooke E H2L 1M2 VERSO														
6620		Propriété sujette à surtaxe sur terrain vague desservi														
6701		Fraction de copropriété 0.142														

89317854

1FI1

4201 M. Francis Connors

4601 12650 Ogden Lodge #102

HIE 5H8

2FI1

4202 Mme Kathleen Kempter

CERT.	EFF.	
29-8-86	25-4-86	397
		7

89317852

1FI1

4201 M. Julien Paris

4601 12650 Ogden Lodge

4202 Mme Madeline Ruel

CERT.	EFF.	
25-9-86	15-01-86	406
		0

89317850

3FI2

4201 Mlle Marie-Paula Cayre

4601 12000 av. H. Renault, Montreal Nord H1G 5T5

CERT.	EFF.	
20-10-86	2-10-86	406
		0

MELRO

MELRO

CODE	COMPTE	EMPLACEMENT - NOM, PROFESSION, RÉSIDENCE					SUPERFICIE	CATEGORIE BÂTIMENT	SCOLAIRE		VALEUR EN DOLLARS			MUNICIPAL	REMARQUES
		DIV. CAD.	CADASTRE	SUBDIVISION	FRONT	PROFONDEUR			TERR. P.C.	TERRAIN	BÂTISSE	TOTAL			
1001	89317856	12450 Baies Leduc #201													① CERT. EFF. 385 Prov. de 89317585 ② CERT. EFF. 407 29/9/86 1/7/86 95
2002	A 170919	21	333	201											
2004	02-0786	21	333	A05											
2006		21	333	P1											
2008		21	333	P2											
2990						1055.00									
3001							3C								
4201		Réalizations St-Luc Inc.													
4601		13000 Sherbrooke E H2L 1M2						7A	2	BL	3200.	50400	53600	T R	
6620		Propriété sujette à surtaxe sur terrain vague desservi													
6701		Fraction de copropriété 0.148													
1001	89317858	12650 Baies Leduc #202													① CERT. EFF. 385 Prov. de 89317585 ② CERT. EFF. 407 29/9/86 1/7/86 95
2002	A-164193	21	333	202											
2004	075-86	21	333	P1											
2006		21	333	P2											
2990						912.00									
3001							3C								
4201		Réalizations St-Luc Inc.													
4601		13000 Sherbrooke E H2L 1M2						7A	2	BL	2700.	47400	50100	T R	
6620		Propriété sujette à surtaxe sur terrain vague desservi													
6701		Fraction de copropriété 0.128													
1001	89317860	12450 Baies Leduc #301													① CERT. EFF. 385 Prov. de 89317585 ② CERT. EFF. 407 29/9/86 1/7/86 95
2002	A 167777	21	333	301											
2004	26-86	21	333	A03											
2006		21	333	P1											
2008		21	333	P2											
2990						1212.00									
3001							3C								
4201		Réalizations St-Luc Inc.													
4601		13000 Sherbrooke E H2L 1M2						7A	2	BL	3600.	60200	63800	T R	
6620		Propriété sujette à surtaxe sur terrain vague desservi													
6701		Fraction de copropriété 0.170													

89317856

IFI

4201 M. Jean Laflamme

4601 12650 Ozias Leduc #201 HIE 5H8
F122 5726 4249.86

CERT.	EFF.	397
29-8-86	2-7-86	7

89317858

3FI

4201 Mlle Mylaine Ross

4601 12650 Ozias Leduc #202 HIE 5H8

CERT.	EFF.	397
29-8-86	2-5-86	7

89317860

IFI

4201 M. Yvon Zasarsky

4601 12650 Ozias Leduc HIE 5H8
F122 5726 4249.86
2FI

4202 Mme Alfredo Toxelli

CERT.	EFF.	397
29-8-86	2-6-86	7

CODE	COMPTE	EMPLACEMENT - NOM, PROFESSION, RÉSIDENCE						CATEGORIE BÂTIMENT	SCOLAIRE	VALEUR EN DOLLARS			MUNICIPAL *	REMARQUES	
		DIV CAD	CADASTRE	SUBDIVISION	FRONT	PROFONDEUR	SUPERFICIE			TERR. P. C.	TERRAIN	BÂTISSE			TOTAL
1001	89317862	Lot rue projetée 12650 Basco Reduc # 302													(1) CERT. EFF. 18/6/86 1/17/86 385 Prov. de 89317585
2002		21	333	302											
2004		21	333	A01											
2006		21	333	P1										(2) CERT. EFF. 29/1/86 1/7/86 467	
2008		21	333	P2											
2990							1190.00								
3001								3C 7A		3600.	58400.	62000.		TR T W	
4201									2B1	3600.					
4601		Réalizations St-Luc Inc. 13000 Sherbrooke E H2L 1M2													VERS0
6620		Propriété sujette à surtaxe sur terrain vague desservi													
6701		Fraction de copropriété 0.167													

89317862

3 F I I

4201 71115 11111 11111

4601 12650 03111 11111 HIE 5H8

CERT.	EFF.	397
398-86	354-86	£

CODE	COMpte	EMPLACEMENT - NOM, PROFESSION, RÉSIDENCE					CATEGORIE BÂTIMENT	SCOLAIRE		VALEUR EN DOLLARS			MUNICIPAL	REMARQUES	
		DIV. CAD.	CADASTRE	SUBDIVISION	FRONT	PROFONDEUR		SUPERFICIE	TERR. F. C.	TERRAIN	BÂTISSE	TOTAL			
1001	89317900	12640 Ozias Leduc #007 (C) Lot rue projetée													
2002	A-168140 10.6.86.	21 334	A02												
2004		21 334	P1												
2006		21 334	P2												
2990						907.00									
3001							3C 7A	2B1	2700	34200	36900	R			
4201		Réalizations St-Luc Inc VERSO					CF								
4601		13000 Sherbrooke est H1A 3W2													
6620		Propriété sujette à surtaxe sur terrain vague desservi (C)													
6701		Fraction de copropriété: 0.112													
1001	89317902	12640 Ozias Leduc #101 (C) Lot rue projetée													
2002	A-170051 25.6.86.	21 334	101												
2004		21 334	P1												
2006	A-177477 25.6.86.	21 334	P2												
2990						1,069.00									
3001							3C 7A	2B1	3200	48900	52100	R			
4201		Réalizations St-Luc Inc VERSO					CF								
4601		13000 Sherbrooke est H1A 3W2													
6620		Propriété sujette à surtaxe sur terrain vague desservi (C)													
6701		Fraction de copropriété: 0.132													
1001	89317904	12640 Ozias Leduc #102 (C) Lot rue projetée													
2002		21 334	102												
2004		21 334	P1												
2006		21 334	P2												
2990						1,069.00									
3001							3C 7A	2B1	3200	47100	50300	R			
4201		Réalizations St-Luc Inc VERSO					CF								
4601		13000 Sherbrooke est H1A 3W2													
6620		Propriété sujette à surtaxe sur terrain vague desservi (C)													
6701		Fraction de copropriété: 0.132													

CERT. EFF. 380
15/5/86 19/3/86

Provient de 89317580

CERT. EFF. 389
26/6/86 15/4/86 ge

CERT. EFF. 380
15/5/86 19/3/86

Provient de 89317580

CERT. EFF. 389
26/6/86 15/4/86 ge

CERT. EFF. 380
15/5/86 19/3/86

Provient de 89317580

CERT. EFF. 389
26/6/86 15/4/86 ge

89317904

I.F.I.

4201 M. Jean Maurice Richard

4601 12640 Ojiaa Seduc #102 (PIZZA #530 #102)

CERT.	EFF.	
2/1/76	3/4/76	389
		J.E.

89317902

I.F.I.

4201 M. Andrei Vanier

4601 12640 Ojiaa Seduc #101 H.I.E.S.H.E.

CERT.	EFF.	
1/1/76	25/1/76	395
		J.E.

89317900

I.F.I.

4201 M. Jean Paul Xeno

4601 12640 Ojiaa Seduc #102 H.I.E.S.H.E. #102 (PIZZA #530 #102)

I.F.I.

4602 Mlle. Yolande Larocque

CERT.	EFF.	
5/6/76	16/6/76	393
		J.

CODE	COMPTE	EMPLACEMENT - NOM, PROFESSION, RÉSIDENCE					CATEGORIE BÂTIMENT	SCOLAIRE		VALEUR EN DOLLARS			MUNICIPAL	REMARQUES	
		NO. CAD.	CADASTRE	SUBDIVISION	FRONT	PROFONDEUR		SUPERFICIE	TERR. P.C.	TERRAIN	BÂTISSE	TOTAL			
1001	89317906	12640 Ozias Leduc # 201 (2) Lot rue projetée													
2002		21	334	201											
2004		21	334	A01											
2006		21	334	P1											
2008		21	334	P2											
2990						1,166.00									
3001							3C 7A								
4201		Réalizations St-Luc Inc													
4601		13000 Sherbrooke est H1A 3W2													
		VERSO													
6620		Propriété sujette à surtaxe sur terrain vague desservi (2)													
6701		Fraction de copropriété: 0.144													
1001	89317908	12640 Ozias Leduc # 202 (2) Lot rue projetée													
2002	A 170930	21	334	202											
2004	02-07-86	21	334	A03											
2006		21	334	P1											
2008		21	334	P2											
2990						1,150.00									
3001							3C 7A								
4201		Réalizations St-Luc Inc													
4601		13000 Sherbrooke est H1A 3W2													
		VERSO													
6620		Propriété sujette à surtaxe sur terrain vague desservi (2)													
6701		Fraction de copropriété: 0.142													
1001	89317910	12640 Ozias Leduc # 301 (2) Lot rue projetée													
2002	A 170584	21	334	301											
2004	30.06.86	21	334	A05											
2006		21	334	P1											
2008		21	334	P2											
2990						1,369.00									
3001							3C 7A								
4201		Réalizations St-Luc Inc													
4601		13000 Sherbrooke est H1A 3W2													
		VERSO													
6620		Propriété sujette à surtaxe sur terrain vague desservi (2)													
6701		Fraction de copropriété: 0.169													

CERT.	EFF.	380
15/5/86	19/3/86	

Provient de
89317580

CERT.	EFF.	389
24/6/86	15/4/86	je

CERT.	EFF.	380
15/5/86	17/6/86	

Provient de
89317580

CERT.	EFF.	389
24/6/86	15/4/86	je

CERT.	EFF.	380
15/5/86	19/3/86	

Provient de
89317580

CERT.	EFF.	389
24/6/86	15/4/86	je

89317908

3FI1

4201 Mlle. Rejeane Patrice)

4601 12640 Ogion Ledue #202 HIE 548

3FI1

4202 Mlle. Lorraine Patrice)

CERT.	EFF.	397
29886	2786	2

89317910

1FI1

4201 M. Daniel Touche)

4601 12640 Ogion Ledue #301 HIE 548

(F1222 #57279249.40) 3FI1

4202 Mlle. Carole Duval)

CERT.	EFF.	397
29886	2786	2

89317906

1FI1

4201 M. Renée Plante)

4601 12640 Ogion - Ledue #201 HIE 548

3FI1

4202 Mme. Christian Lemieux)

4602 12640 Ogion - Ledue #201 HIE 548

CERT.	EFF.	627
29886	2786	2

RÔLE D'ÉVALUATION DES IMMEUBLES POUR L'EXERCICE FINANCIER 1986

SERVICE D'ÉVALUATION

CODE	COMPTÉ	EMPLACEMENT - NOM PROFESSION, RÉSIDENCE					CATEGORIE BÂTIMENT	SCOLAIRE	VALEUR EN DOLLARS			MUNICIPAL	REMARQUES	
		DIV. CAD.	CADASTRE	SUBDIVISION	FRONT	PROFONDEUR			SUPERFICIE	TERR. P. C.	TERRAIN			BÂTISSE
1001	89317912													
2002	A-170583													
2004	30.06.86													
2006														
2008														
2990														
3001														
4201														
4601														
6620														
6701														

12640 *Opéra* *terrace #302* ②
~~Lot rue projetée~~

21 334 302
 21 334 A04
 21 334 P1
 21 334 P2

1,369.00

30
 7A

2B1 4100 58400 62500
 4100 4100

CERT. EFF. 300
 15/01/86 19/3/86

Provient de
 89317580

CERT. EFF.
 24/1/86 15/1/86

VERS0

Réalisations St-Luc Inc
 13000 Sherbrooke est H1A 3W2

~~Propriété sujette à surtaxe sur terrain vague desservi~~ ②

Fraction de copropriété: 0.169

89317912

IFI

4201 M. Claude Martin

4601 19640 Orms Leduc # 302 HIE 5H8
12000 SHERBROOKE E H1A 3W2 (F122) # 5985 AC 3/12/81
F122 # 5727 # 249.86

CERT.	EFF.	
29-8-86	30-6-86	397 #

CODE	COMPTÉ	EMPLACEMENT - NOM, PROFESSION, RÉSIDENCE					CATEGORIE BÂTIMENT	SCOLAIRE		VALEUR EN DOLLARS			MUNICIPAL	REMARQUES	
		DIV. CAD	CADASTRE	SUBDIVISION	FRONT	PROFONDEUR		SUPERFICIE	TERR.	TERRAIN	BÂTISSE	TOTAL			
1001	89318006	LOT RUE PROJETEE 170-712 <i>7054 Marius Barbeau</i>					511								
2002		21	170	811	IRR	9741					2,08000				
2002					IRR	10007									
3001							2A	1	281	6200	53800	60000			
4201		M PIERRE STE MARIE <i>7054 Marius Barbeau HIE SH9 F1222 H5663 R/20/1/16</i>					IF								
4601		6402 JOGUES H4E 214													
4202		Mlle NOELLA MARTINEAU					3F								
6622		PROPRIETE SUJETTE A SURTAXE SUR TERRAIN VAGUE DESSERVI													
1001	89318008	LOT RUE PROJETEE 170-712 <i>7052 Marius Barbeau</i>					511								
2002		21	170	812	2298	10007					3,85000				
2002					6175	9186									
3001							2A	1	281	8800	54700	63500			
4201		M PIERRE RIVARD <i>7052 Marius Barbeau HIE SH9 F1222 (5094) 132 85</i>					IF								
4601		11461 HOTEL DE VILLE H3 HIL NORD H1H 3V6													
4202		Mlle LOUISE DANIEL					3F								
6622		PROPRIETE SUJETTE A SURTAXE SUR TERRAIN VAGUE DESSERVI													
1001	89318020	LOT RUE PROJETEE 170-712 <i>7050 Marius Barbeau</i>					511								
2002		21	170	805	3127	10328					3,26400				
2002					3143	10551									
3001							2A	2	281	7900	58100	66000			
4201		LES ENTREPRISES ST LUC INC VERSO					CF								
4601		915 RANG DU GOLF L ASSOMPTION JOK 1G0 13000 Sherbrooke E. H302 H1H 3W2													
6622		PROPRIETE SUJETTE A SURTAXE SUR TERRAIN VAGUE DESSERVI													
1001	89318027	LOT RUE PROJETEE 170-712 <i>7060 Marius Barbeau</i>					511								
2002		21	170	804	3127	10328					3,19500				
2002					3133	10328									
3001							2A	2	281	7800	58200	66000			
4201		ENTREPRISES ST LUC INC VERSO					CF								
4601		13000 SHERBROOKE E													
6622		PROPRIETE SUJETTE A SURTAXE SUR TERRAIN VAGUE DESSERVI													
1001	89318033	LOT PROJETEE 170-712 <i>7062 Marius Barbeau</i>					511								
2002															
2002															
3001							2A	2	281	7800	58200	66000			
4201		ENTREPRISES ST LUC INC VERSO					CF								
4601		13000 SHERBROOKE E													
6622		PROPRIETE SUJETTE A SURTAXE SUR TERRAIN VAGUE DESSERVI													

89318027

ANNULE

GENL

89318020

GENL

4201 Reine Marie

4601 13000 Sherbrooke E. #302, H2A 3W2

4201 M. Paule Rigau

4601 7058 Avenue Barbeau, H2E 5H9

CERT.	EFF.
19/6/86	16/4/86
393	

4202 Mme Lisa Seguin

CERT.	EFF.
28/7/86	20/5/86
393	

89318027

GENL

4201 M. Jacques Aubry

4601 7060 Avenue Barbeau, H2E 5H9

CERT.	EFF.
10/6/86	25/1/86
393	

4202 Mlle Diane Ducharme

CODE	COMPTE	EMPLACEMENT - NOM, PROFESSION, RÉSIDENCE					CATEGORIE BÂTIMENT	SCOLAIRE		VALEUR EN DOLLARS			MUNICIPAL	REMARQUES	
		CH. CAD	CADASTRE	SUBDIVISION	FRONT	PROFONDEUR		SUPERFICIE	TERR.	P. C.	TERRAIN	BÂTISSE			TOTAL
2002	89318033	21 170	803		3127	9885	3,12600								
2002	A-168924				3133	10108		2A							
3001	12-6-86							7A	2	2B1	7700	62300	70000	T R	② CERT. EFF. 407 2/1/86 15/6/86 4
4201	A-170932														
4601	02-07-86														
6622															
1001	89318042														
2002	A-168924														
2002	12-6-86														
3001	A-170587														
4201	30-6-86														
4601															
6622															
1001	89318042														
2002	A-168924														
2002	12-6-86														
3001	A-170587														
4201	30-6-86														
4601															
6622															
1001	89318047														
2002	A-161800														
2002	28-4-86														
3001	A-165595														
4201	20-5-86														
4601															
6622															
1001	89318055														
2002	A-161800														
2002	28-4-86														
2004	A-168923														
2004															
2999	12-6-86														
3001															
4201															
4601															
6622															
7001															
1001	89318060														

89318047

1A11

4201 Mrs. Frances Camuzano

4601 7066 Maurice Barbeau HIE 549

2F11

4202 Mme. Françoise Roy

CERT.	EFF.	
29/1/66	24/1/66	393

89318033

1F01

4201 M. Charles Hardy

4601 7062 Maurice Barbeau HIE 549

2F11

4202 Mme. Madeleine Trétiak

CERT.	EFF.	
29/1/66	21/1/66	391

89318055

3F12

4201 M. Michel Dumit

4601 St. Michel Dumit, 7068 Maurice Barbeau HIE 549

(F11225726 & 24386) 3F12

4202 Mlle. Marie Genevieve Duchesne

CERT.	EFF.	
29/1/66	24/1/66	393

29318042

1F01

4201 M. Pierre Gagné

4601 7064 Maurice Barbeau HIE 549

(F11225730 & 24386) 3F12

4202 Mlle. Genevieve Parent

CERT.	EFF.	
29/1/66	24/1/66	391

SECTEUR D'ÉVALUATION

CODE	COMPTÉ	EMPLACEMENT - NOM PROPRIÉTAIRE					SUPERFICIE	CATEGORIE D'IMMEUBLE	VALEUR EN DOLLARS			REMARQUES
		CADASTRE	EMPL. SIGN.	FACIT	PROFONDEUR	SCOLAIRE			TERRAIN	BATISSE	TOTAL	
2002	89318065	21 165	991	199	8693	56900						
2002	89318066			702	7218							
2004	89318067	21 170	745	199	9186	2,68300						
2004	89318068			2923	8693							
2499	89318069					3,24700						
3001	89318070						2A					
4201	89318071						7A	2 281	7900	57600	67 500	TR
4601	89318072								7300		7300	TR
6600	89318073											
8001	89318067						RS13					
2002	89318068	21 170	797	3123	9186	2,87100						
3001	89318069						2A		1300	59700	67 000	TR
4201	89318070						7A	2 281	7300		7300	TR
4601	89318071											
6600	89318072											
8001	89318072						RS13					
2002	89318073	21 170	798	3127	9186	2,87100						
3001	89318074						2A		7300	58900	66000	TR
4201	89318075						7A	2 281	7300		7300	TR
4601	89318076											
6600	89318077											
8001	89318077						RS13					
2002	89318078	21 170	799	3127	9186	2,87100						
3001	89318079						2A		7300	58900	66000	TR
4201	89318080						7A	1 281	7300		7300	TR
4601	89318081											
6600	89318082											
8001	89318082						RS13					
2002	89318083	21 170	800	3123	9186	2,87100						
3001	89318084						2A		7300	58900	66000	TR
4201	89318085						7A	2 281	7300		7300	TR

89312072

1F12

4201 M. Yvon Rodrigue

4601 ~~2211 Avenue Des~~
~~7045 Avenue~~ ~~11E 511~~ ~~1164 386~~
~~Columbia~~ ~~1164 386~~

3E13

4202 Mlle Danielle Gavelle

CERT.	EFF.	110
29/1/66	24/1/66	358

89312067

1F21

4201 M. Louis Robert

4601 7067 Marie Beaudin 11E 531

2F51

4202 Mmes Helene Lafontaine

CERT.	EFF.	110
29/1/66	24/1/66	358

89312060

1F21

4201 M. Gilles Richard

4601 ~~4125~~ ~~11E 511~~ ~~1164 386~~
~~7045 Avenue~~ ~~11E 511~~ ~~1164 386~~
~~13000~~ ~~11E 511~~ ~~1164 386~~
4202 Mmes Marie Laure Beaudin

CERT.	EFF.	110
29/1/66	24/1/66	358

CODE	COUPE	EMPLACEMENT - NOM, PROFESSION, RESIDENCE					CATEGORIE D'IMMEUBLE	SCOLAIRE		VALEUR EN DOLLARS			MUNICIPAL	REMARQUES
		DIV. CAD.	CADASTRE	SUBDIVISION	FRONT	PROFONDEUR		SUPERFICIE	TERR.	F. C.	TERRAIN	BÂTISSE		
4201 4601	89318082	REALISATIONS ST LUC INC					CF							
		13000 SHERBROOKE E												
		PROPRIETE SUJETTE A SURTAXE SUR TERRAIN VAGUE DESSERVI												
		7059 Marius Barbeau												
1001	89318095	LOT RUE PROJETEE 170-712					518							
2002		21 170	738	IRR	7218	3,24700								
2002				3625	9186									
3001														
4201		M LUCIEN GUY					IF							
4601		EDRS DE LA GARE MIL NORD HIS 259												
4202		Mlle DENISE HIRON					3F							
		PROPRIETE SUJETTE A SURTAXE SUR TERRAIN VAGUE DESSERVI												
		7030 Marius Barbeau												
1001	89318100	LOT RUE PROJETEE 170-712					518							
2002		21 170	737	IRR	9186	3,29700								
2002				3625	7218									
3001														
4201		M GERALD SHEAUNE					IF							
4601		162 ST AUSTIN CHATEAUGUAY J&K 251												
4202		Mlle RAYMONDE MARQUIS					3F							
		PROPRIETE SUJETTE A SURTAXE SUR TERRAIN VAGUE DESSERVI												
		7032 Marius Barbeau												
1001	89318106	LOT RUE PROJETEE 170-712					518							
2002		21 170	774	3123	9186	2,87100								
3001														
4201		Mlle MARIE REINE PARADIS					3F							
4601		7032 MARIUS BARBEAU HIESH9 F122 (504)13128 89												
		PROPRIETE SUJETTE A SURTAXE SUR TERRAIN VAGUE NON DESSERVI												
		7034 Marius Barbeau												
1001	89318111	LOT RUE PROJETEE 170-712					511							
2002		21 170	773	2096	10505	4,26800								
2002				7195	9186									
3001														

CERT. EFF. 348
19-9-85 1-1-86

CERT. EFF. 348
19-9-85 1-1-86

CERT. EFF. 348
19-9-85 1-1-86

CERT. EFF. 348
19-9-85 1-1-86

87218082

1F11

4301 H. Jacques Marie
4601 7001 Maurice Bonneau HIE 551
E1222 (21-1-86) ann 5090

3F11

4302 Mlle Louise Gede

13/10/85 31/10/85 355

CODE	COMPTE	EMPLACEMENT - NOM, PROFESSION, RÉSIDENCE					CATEGORIE BÂTIMENT	SCOLAIRE		VALEUR EN DOLLARS			MUNICIPAL	REMARQUES	
		DIV. CAD.	CADASTRE	SUBDIVISION	FRONT	PROFONDEUR		SUPERFICIE	TEPR	P.C.	TERRAIN	BÂTISSE			TOTAL
4201 4601 4430	89318111	REALISATIONS ST LUC INC 13000 SHERBROOKE E VERSO					CF								
		PROPRIÉTÉ SUJETTE À SURTAXE SUR TERRAIN VAGUE NON DESSERVI													
		7036 Marius Barbeau LOT RUE PROJETÉE 170-712													
1001 2002 2002	89318116	21	170	772	IRR	11627	4,46700								
					IRR	10505									
3001								JA							
								7A	1	281	9900 9700	50600	60300	A TSV	19-9-85 1-1-86 348
4201 4601 4430		Mlle RENÉE PARENT 7036 Marius Barbeau H2E5H9 11732 GOLLAND MTL-NORD H2E 3V8 F12245783 X120/11R					3F								
		PROPRIÉTÉ SUJETTE À SURTAXE SUR TERRAIN VAGUE NON DESSERVI													
		7038 Marius Barbeau LOT RUE PROJETÉE 170-712													
1001 2002 2002	89318121	21	170	771	1726	9469	3,80700								
					6562	11627									
3001								2A							
								7A	2	281	8700 8700	54800	63500	A TSV	19-9-85 1-1-86 348
4201 4601 4430		REALISATIONS ST LUC INC 13000 SHERBROOKE E #302, H2A 3W2 F122453112/75/R					CF								
		PROPRIÉTÉ SUJETTE À SURTAXE SUR TERRAIN VAGUE NON DESSERVI													
		7040 Marius Barbeau LOT RUE PROJETÉE 170-712													
1001 2002 2002	89318126	21	170	770	2303	9186	3,16700								
					4593	9469									
3001								2A							
								7A	1	281	7800 7800	55700	63500	A TSV	19-9-85 1-1-86 348
4201 4601 4430		Mlle HELENE DEAUDELIN F122 (6054) 131285 dg 12457 HESCHESI H2E 296 7040 Marius Barbeau H2E5H9					3F								
		PROPRIÉTÉ SUJETTE À SURTAXE SUR TERRAIN VAGUE NON DESSERVI													
		7042 Marius Barbeau LOT RUE PROJETÉE 170-712													
1001 2002 3001	89318131	21	170	769	3123	9186	2,87100								
								2A							
								7A	1	281	7300 7300	58700	66000	A TSV	19-9-85 1-1-86 348
4201 4601		M PASQUALE MARINELLI 3134 ONTARIO ST LOUIS DE TERREBONNE JON INC 7042 PAV. G. TONDAI F122 # 1-1-86 96-17-2-75 Marius Barbeau H2E 5H9 F122453112/75/R					1F								

89318111

1E31

4201 M. Yvon Carrière

4601 2140 St. Jean Avenue H1E 1R7

7034 Marie Barbeau H1E 5H9 F122 (5054) B1215/23 F 51

4202 Mme. Micheline G. L.

CERT.	EFF.
4-10-85	168-85

89318121

1E31

4201 M. Yvon Charvet 65%

4601 7038 Marie Barbeau

2E31

4202 Mme. Michèle Girard 35%

CERT.	EFF.
4-10-85	168-85

CODE	COMPTÉ	EMPLACEMENT - NOM, PROFESSION, RÉSIDENCE					CATEGORIE BÂTIMENT	SCOLAIRE		VALEUR EN DOLLARS			MUNICIPAL	REMARQUES
		DIV. CAD.	CADASTRE	SUBDIVISION	FRONT	PROFONDEUR		SUPERFICIE	TERR. P. C.	TERRAIN	BÂTISSE	TOTAL		
4202	69318131	Mlle MARIA PETRARCA					3F	2						
6622		PROPRIÉTÉ SUJETTE À SURTAXE SUR TERRAIN VAGUE DESSERVI												
1001	69318136	7044 Marius Barbeau						4S11						
2002	A 162214	LOT RUE PROJETÉE 170-712												
2002	4-12-86	21 170 765		IRR	9741	2,90300								CERT. EFF. 348 19/9/85 1-186
3001					3127	9186	2A 7A	1	2B1	7400 7400	61400	68800	7436	19/9/85 1-186
4201		M JEAN PAUL MAHER					1F	2						
4601		13000 AV. HENRI LUT. NTL. NORD. N16 514-7044 MARIUS Barbeau #15149												
4202		Mlle COLETTE BOYON					3F	2						CERT. EFF. 28 12/2/87 4/12/86
6622		PROPRIÉTÉ SUJETTE À SURTAXE SUR TERRAIN VAGUE DESSERVI												
1001	69318145	7030 Paul Letondale						4S11						
2002	A 164800	LOT RUE PROJETÉE 170-714												
2002	28-4-86	21 170 775		IRR	7218	3,24800								
2002	A 169146				3625	9186	2A 7A	2	2B1	7900 7900	59600	67500	7936	CERT. EFF. 2 26-11-76 1-7 17
3001	10-6-86	Restrictions												
4201		ENTREPRISES ST LUC INC					CF	1						
4601		13000 SHERBROOKE E #302 H1A 3W2 F1222 (5050) 131285 87												CERT. EFF. 385 14/6/86 24/4/86
6622		PROPRIÉTÉ SUJETTE À SURTAXE SUR TERRAIN VAGUE DESSERVI												
1001	69318150	7028 Paul Letondale						4S11						
2002	A 164800	LOT RUE PROJETÉE 170-714												
2002	28-4-86	21 170 776		2083	9186	1,91400								
3001	A 168368						2A 7A	2	2B1	5700 5700	57800	63500	5700	CERT. EFF. 467 19/8/86 15/1/86 96
4201	10-6-86	Restrictions												
4201		ENTREPRISES ST LUC INC					CF	1						
4601		13000 SHERBROOKE E #302 H1A 3W2 F1222 (5050) 131285 87												CERT. EFF. 385 14/6/86 24/4/86
6622		PROPRIÉTÉ SUJETTE À SURTAXE SUR TERRAIN VAGUE DESSERVI												
1001	69318155	7026 Paul Letondale						4S11						
2002	A 164800	LOT RUE PROJETÉE 170-714												
2002	28-4-86	21 170 777		2083	9186	1,91400								
3001	A 168058						2A 7A	2	2B1	5700 5700	57800	63500	5700	CERT. EFF. 385 14/6/86 24/4/86
4201	4-6-86	Restrictions												
4201		ENTREPRISES ST LUC INC					CF	1						
4601		13000 SHERBROOKE E #302 H1A 3W2 F1222 (5050) 131285 87												CERT. EFF. 385 14/6/86 24/4/86
6622		PROPRIÉTÉ SUJETTE À SURTAXE SUR TERRAIN VAGUE DESSERVI												

8931.8145

L.F.T.

4201 M. Gustave Bluffe

4601 5771 40/6/86 H.Y. 2 N^o 2
7030 Paul Etardal HIE 532

3.F.T.

4202 Mlle Marie Genevieve Tandif

4602 6575-33 General, HST 303

CERT.	EFF.	
5/1/86	16/6/86	393

8931.8155

L.F.T.

4201 M. Pierre H. Georges

4601 5771 40/6/86 H.Y. 2 N^o 2
7034 Paul Etardal HIE 532
(F1022-5726-4-24-86)

3.F.T.

4202 Mlle Marie Genevieve Tandif

CERT.	EFF.	
5/1/86	16/6/86	393

8931.8150

L.F.T.

4201 M. Marie Genevieve Tandif

4601 12365 Monty, Ruth-Nord, HEG-3N9

3.F.T.

4202 Mlle Suzanne Cadieux

CERT.	EFF.	
5/1/86	16/6/86	393

CODE	COMPTÉ	EMPLACEMENT - NOM, PROFESSION, RÉSIDENCE					CATEGORIE BÂTIMENT	SCOLAIRE		VALEUR EN DOLLARS			MUNICIPAL	REMARQUES	
		LOT CAD	CADASTRE	SUBDIVISION	FRONT	PROFONDEUR		SUPERFICIE	TERR. P. C.	TERRAIN	BÂTIMENT	TOTAL			
1001	89318160	LOT RUE PROJETEE 170-714 7034 Paul Letondale					511								
2002	A 164800 28-07-86	21	170	778	3123	9186	2,87100								
3001	A 166293 17-07-86	VERSÒ					2A		9300	58700	68000		T R		
4201							7A	2	2B1		7300				7300
4601		ENTREPRISES ST LUC INC 13000 SHERBROOKE E #302 HIA 3W2 F122 (5050) 131285 99					CF								
6022		PROPRIETE SUJETTE A SURTAXE SUR TERRAIN VAGUE DESSERVI													
1001	89318165	LOT RUE PROJETEE 170-714 7022 Paul Letondale					511								
2002	A 171473 07-07-86	21	170	779	3127	9186	2,87100								
3001	A 172381 16-07-86	VERSÒ					2A		9300	59700	69000		T R		
4201							7A	2	2B1		7300				7300
4601		ENTREPRISES ST LUC INC 13000 SHERBROOKE E #302 HIA 3W2 F122 (5050) 131285 99					CF								
6022		PROPRIETE SUJETTE A SURTAXE SUR TERRAIN VAGUE DESSERVI													
1001	89318170	LOT RUE PROJETEE 170-714 7020 Paul Letondale					511								
2002	A 171473 07-07-86	21	170	780	2083	9186	1,91400								
3001	A 176059 09-07-86	VERSÒ					2A		5700	59000	64700		T R		
4201							7A	2	2B1		5700				5700
4601		ENTREPRISES ST LUC INC 13000 SHERBROOKE E #302 HIA 3W2 F122 (5050) 131285 99					CF								
6022		PROPRIETE SUJETTE A SURTAXE SUR TERRAIN VAGUE DESSERVI													
1001	89318175	LOT RUE PROJETEE 170-714 7018 Paul Letondale					511								
2002	A 171473 07-07-86	21	170	781	2083	9186	1,91400								
3001	A 170374 18-07-86	VERSÒ					2A		5700	57800	63500		T R		
4201							7A	2	2B1		5700				5700
4601		ENTREPRISES ST LUC INC 13000 SHERBROOKE E #302 HIA 3W2 F122 (5050) 131285 99					CF								
6022		PROPRIETE SUJETTE A SURTAXE SUR TERRAIN VAGUE DESSERVI													
1001	89318180	LOT RUE PROJETEE 170-714 7016 Paul Letondale					511								
2002	A 171473 02-07-86	21	170	782	IRR 2083	9186 IRR	1,90200								
3001							2A		5700	57800	63500		T R		
4201							7A	2	2B1		5700				5700

4201 M. Maurice Brousseau
 4601 7024 Paul Letondal H1E 512
 (F 222 5730 8 29 96) 2FI1
 4202 Mme Genevieve Simard

CENT.	EFF.	406
20/10/94	15/07/94	29

89318170
 4201 Réalisations St-Luc Inc.
 4601 13000 Sherbrooke E. #302 H1A 3W2

CFN1

ANNULÉ

CENT.	EFF.	406
20/10/94	15/07/94	29

89318170
 4201 Mlle G. Giovanna Morello
 4601 530 Robertson St. Laurent H4L 1X3

3FI1

CENT.	EFF.	406
20/10/94	15/07/94	29

89318165
 ANNULÉ
 4201 M. Luigi Maddalena
 4601 7022 Paul Letondal
 4202 M^{me} Piette Jenkins

1FI1

2FI1

CENT.	EFF.	406
20/10/94	15/07/94	29

89318165
 ANNULÉ
 4201 Réalisations St-Luc Inc.
 4601 13000 Sherbrooke E. #302 H1A 3W2

CFN1

CENT.	EFF.	406
20/10/94	15/07/94	29

89318165
 4201 M. Luigi Maddalena
 4601 7022 Paul Letondal
 4202 Mme Piette Jenkins

1FI1

2FI1

CENT.	EFF.	406
20/10/94	15/07/94	29

89318175
 4201 M. E. Francisco Corneo
 4601 7018 Paul Letondal

1FI1

3FI1

4202 Mlle Sentina Chiaroluna
 4203 Mlle Matilde Corneo

3FI1

CENT.	EFF.	406
20/10/94	15/07/94	29

89318175
 4201 Réalisations St-Luc Inc.
 4601 13000 Sherbrooke E. #302 H1A 3W2

CFN1

ANNULÉ

CENT.	EFF.	406
20/10/94	15/07/94	29

CODE	COMPTÉ	EMPLACEMENT - NOM, PROFESSION, RÉSIDENCE						CATEGORIE BÂTIMENT	SCOLAIRE		VALEUR EN DOLLARS			MUNICIPAL	REMARQUES	
		DIV. CAD	CADASTRE	SUBDIVISION	FRONT	PROFONDEUR	SUPERFICIE		TERR	P.C.	TERRAIN	BÂTISSE	TOTAL			
4201 4601 6625	89318180	ENTREPRISES ST LUC INC 13000 SHERBROOKE E #302 H1A3W2 F122 (5052) 131285 29 VERSO						CF	1							
		PROPRIETE SUJETTE A SURTAXE SUR TERRAIN VAGUE DESSERVI														
1001 2002 2002 3001 4201 4601 6625	89318185 A-171473 07-07-86 A-172629 17-07-86	LOT RUE PROJETEE 170-714 7014 Paul Letondale 21 170 783 IRR IRR 4,98300 8389 IRR VERSO						CF	1							
		PROPRIETE SUJETTE A SURTAXE SUR TERRAIN VAGUE DESSERVI														
1001 2002 2002 3001 4201 4601 6625	89318190 A175593 03 09 86 A-183299 17-12-86 (302 A04)	LOT RUE PROJETEE 170-714 21 352 IRR IRR 11,97700 14682 10495 VERSO						CF	1							
		PROPRIETE SUJETTE A SURTAXE SUR TERRAIN VAGUE DESSERVI														
1001 2002 2002 3001 4201 4601 6625	89318195 A175593 03 09 86 A-183294 17-12-86 (201 A05)	LOT RUE PROJETEE 170-714 21 351 IRR IRR 11,75800 13993 IRR VERSO						CF	1							
		PROPRIETE SUJETTE A SURTAXE SUR TERRAIN VAGUE DESSERVI														
1001 2002 2002 3001 4201 4601 6625	89318200 A173371 15-07-86 A-173823 5-8-86	7008 Paul Letondale LOT RUE PROJETEE 170-714 21 170 784 IRR IRR 4,42100 7907 IRR VERSO						CF	1							
		PROPRIETE SUJETTE A SURTAXE SUR TERRAIN VAGUE DESSERVI														

89318185

ANNULÉ

CFNI

4201 Realisations St-Luc Inc.

4601 13000 Sherbrooke E. #302 HIA 3W2

①

DEPT.	EFF.	406
20/10/86	21/07/86	/

89318200

ANNULÉ

CFNI

4201 Realisations St-Luc Inc.

4601 13000 Sherbrooke E. #302 HIA 3W2

ANNULÉ

89318200

DEPT.	EFF.	406
20/10/86	15/07/86	/

89318180

CFNI

4201 Realisations St-Luc Inc.

4601 13000 Sherbrooke E. #302 HIA 3W2

DEPT.	EFF.	406
20/10/86	07/07/86	/

89318185

1FI1

4201 M. Alexis Piquemont

4601 6810 16^e Avenue HIA 3W2
7014 PAUL LE TINDAL R.D.P. HIES 21F 1222 #575 RC9101

①

DEPT.	EFF.	406
20/10/86	17/07/86	/

4202 Mlle. Diane Vallières

3FI1

4201 M. Denis Dion

4601 7008 Paul Letondal

4202 Mlle. Lina Martel

1FI1

2FI1

DEPT.	EFF.	406
20/10/86	22/07/86	/

89318195

CFNI

4201 Realisations St-Luc Inc.

4601 13000 Sherbrooke E. #302

HIA 3W2

ANNULÉ

DEPT.	EFF.	406
11/12/86	13/07/86	/

RÔLE D'ÉVALUATION DES IMMEUBLES POUR L'EXERCICE FINANCIER 1986

ANCIEN	NUMÉRO	EMPLACEMENT, NOM, PROFESSION, RÉSIDENCE	DÉTAILS				CATEGORIE BÂTIMENT	SCOLAIRE		VALEUR EN DOLLARS			MUNICIPAL	REMARQUES
			NUMÉRO	ANCIEN	FRONT	PROFONDEUR		SUPERFICIE	TERRAIN	BÂTISSÉ	TOTAL			
1001	89318186	Lot Paul-Letondale												
2002		21 352 A02												
2004		21 352 P1												
2006		21 352 P2												
2990											1,437.00			
3001							7A	2B1	2,300		2,300		T VV	
4201		Les Réalisations St-Luc Inc. VERSO				CP								
4601		13,000 E. Sherbrooke, H1A 3W2												
6620		PROPRIETE SUJETTE A SURTAXE SUR TERRAIN VAGUE DESSERVI												
6701		Fraction de copropriété: 0.1200 (A02)												
1001	89318187	Lot Paul-Letondale												
2002		21 352 101												
2004		21 352 P1												
2006		21 352 P2												
2990											4,557.00			
3001							7A	2B1	2,600		2,600		T VV	
4201		Les Réalisations St-Luc Inc.				CP								
4601		13,000 E. Sherbrooke, H1A 3W2												
6620		PROPRIETE SUJETTE A SURTAXE SUR TERRAIN VAGUE DESSERVI												
6701		Fraction de copropriété: 0.1300 (101)												
1001	89318188	Lot Paul-Letondale												
2002		21 352 102												
2004		21 352 P1												
2006		21 352 P2												
2990											1,557.00			
3001							7A	2B1	2,600		2,600		T VV	
4201		Les Réalisations St-Luc Inc. VERSO				CP								
4601		13,000 E. Sherbrooke, H1A 3W2												
6620		PROPRIETE SUJETTE A SURTAXE SUR TERRAIN VAGUE DESSERVI												
6701		Fraction de copropriété: 0.1300 (101)												

CERT.	EFF.	UC
4/2/87	4/10/86	20

Provient de
89318190

CERT.	EFF.	UC
4/2/87	4/10/86	20

Provient de
89318190

CERT.	EFF.	UC
4/2/87	4/10/86	20

Provient de
89318190

P 358-A

89318186

IFTI

4201 M. Pierre Nebout

4601 7012 Paul Hémondal *002 HIE SJ2

2FT1

4202 Mme Claudine Hillaire

4602 7012 Paul Hémondal

CERT.	EFF.
2210187	2210186

46

REMOVED

89318188

IFTI

4201 M. Guy Spérand

4601 7012 Paul Hémondal *102 HIE SJ3

2FT1

4202 Mme Louise Gormeau

4602 7012 Paul Hémondal *102

CERT.	EFF.
2210187	2210186

46

REMOVED

RÔLE D'ÉVALUATION DES IMMEUBLES POUR L'EXERCICE FINANCIER 1986

TABLEAU D'ÉVALUATION

CODE	COMPTE	EMPLACEMENT					NOM, PROFESSION, RESIDENCE	CATEGORIE BÂTIMENT	SCOLAIRE		VALEUR EN DOLLARS			REMARQUES
		NO. CAD.	CADASTRE	NUM. D'IMP.	FRONT	PROFONDEUR			SUPERFICIE	TERR. P. C.	TERRAIN	BÂTIMENT	TOTAL	
1001	89318189	Lot Paul-Letondale												
2002		21	352	201										
2004		21	352	A05										
2006		21	352	P1										
2008		21	352	P2										
2990						1,677.00								
3001							7A	2B1	2,800		2,800	T VV		
4201		Les Réalisations St-Luc Inc.					CF	1						
4601		13,000 E. Sherbrooke, H1A 3W2												
6620		PROPRIETE SUJETTE A SURTAXE SUR TERRAIN VAGUE DESSERVI												
6701		Fraction de copropriété: 0.1400 (201) et (A05)												
1001	89318191	Lot Paul-Letondale												
2002		21	352	202										
2004		21	352	A03										
2006		21	352	P1										
2008		21	352	P2										
2990						1,677.00								
3001							7A	2B1	2,800		2,800	T VV		
4201		Les Réalisations St-Luc Inc.					CF	1						
4601		13,000 E. Sherbrooke, H1A 3W2												
6620		PROPRIETE SUJETTE A SURTAXE SUR TERRAIN VAGUE DESSERVI												
6701		Fraction de copropriété: 0.1400 (202 et A03)												
1001	89318192	Lot Paul-Letondal												
2002		21	352	301										
2004		21	352	A01										
2006		21	352	P1										
2008		21	352	P2										
2990						2,036.00								
3001							7A	2B1	3,400		3,400	T VV		
4201		Les Réalisations St-Luc Inc.					CF	1						
4601		13,000 E. Sherbrooke, H1A 3W2												
6620		PROPRIETE SUJETTE A SURTAXE SUR TERRAIN VAGUE DESSERVI												
6701		Fraction de copropriété: 0.1700 (301 et A01)												

CERT.	EFF.	ICC
4/15/87	4/15/86	20

Provient de
89318190

CERT.	EFF.	ICC
4/15/87	4/15/86	20

Provient de
89318190

CERT.	EFF.	ICC
4/15/87	4/15/86	20

Provient de
89318190

VERSO

P358-B

89318191

AFTI

H201 Mme Denise Roy
H601 7012 Paul Gendron A 202 HIE 513
20203 46
Jm

CERT.	EFF.
20203	46

2020

CODE	COMPTÉ	EMPLACEMENT - NOM, PROFESSION, RÉSIDENCE					CATEGORIE BÂTIMENT	SCOLAIRE		VALEUR EN DOLLARS			MUNICIPAL *	REMARQUES	
		DIV. CAD.	CADASTRE	SUBDIVISION	FRONT	PROFONDEUR		SUPERFICIE	TERR P. C.	TERRAIN	BÂTISSE	TOTAL			
1001	89318193	Lot Paul-Letondale													
2002		21	352		302										
2004		21	352		A04										
2006		21	352		P1										
2008		21	352		P2										
2990											2,036.00				
3001															
4201		Les Réalisations St-Luc Inc. VERSU					7A								
4601		13,000 E. Sherbrooke, H1A 3W2					2B1		3,400			3,400	T	VV	
6620		PROPRIÉTÉ SUJETTE À SURTAXE SUR TERRAIN VAGUE DESSERVI													
6701		Fraction de copropriétés: 0.1700 (302 et A04)													

CERT.	EFF.	RE
4/18/86	2/1/86	22

Provient de
89318190

P 258C

89318193

3E11

4261 Hsele Antoinette Gossoux

4601 1900 59^e Avenue HIA 2P1

CERT	EFF
22/10/2014	2/11/2014

ROLE D'ÉVALUATION DES IMMEUBLES POUR L'EXERCICE FINANCIER 1986

DEPART D'ÉVALUATION

CODE	COMPTÉ	EMPLACEMENT NOM PROFESSION, RÉSIDENCE					CATEGORIE BÂTIMENT	SCOLAIRE		VALEUR EN DOLLARS			REMARQUES	
		SECTION	SEGMENT	TERRAIN VAGUE	FRONT	PROFONDEUR		SUPERFICIE	TERR P.C.	TERRAIN	BÂTISSÉ	TOTAL		
1001	89318194	Lot Paul-Letondale												
2002		21	351	A02										
2004		21	351	P1										
2006		21	351	P2										
2990						1,293.00								
3001							7A	2B1	2,200		2,200	T VV		
4201		Les Réalisations St-Luc Inc.					CF	1						
4601		13,000 E. Sherbrooke H1A 3W2												
6620		PROPRIETE SUJETTE A SURTAXE SUR TERRAIN VAGUE DESSERVI												
6701		Fraction de copropriété: 0.1100 (A02)												
1001	89318196	Lot Paul-Letondale												
2002		21	351	101										
2004		21	351	P1										
2006		21	351	P2										
2990						1,587.00								
3001							7A	2B1	2,600		2,600	T VV		
4201		Les Réalisations St-Luc Inc.					CF	1						
4601		13,000 E. Sherbrooke H1A 3W2												
6620		PROPRIETE SUJETTE A SURTAXE SUR TERRAIN VAGUE DESSERVI												
6701		Fraction de copropriété: 0.1350 (101)												
1001	89318197	Lot Paul-Letondale												
2002		21	351	102										
2004		21	351	A01										
2006		21	351	P1										
2008		21	351	P2										
2990						1,705.00								
3001							7A	2B1	2,800		2,800	T VV		
4201		Les Réalisations St-Luc Inc. VERSO					CF	1						
4601		13,000 E. Sherbrooke H1A 3W2												
6620		PROPRIETE SUJETTE A SURTAXE SUR TERRAIN VAGUE DESSERVI												
6701		Fraction de copropriété: 0.1450 (102 et A01)												

CERT.	EFF.	UC
4/2/87	4/1/86	30

Provient de
89318195

CERT.	EFF.	UC
4/2/87	4/1/86	30

Provient de
89318195

CERT.	EFF.	UC
4/2/87	4/1/86	30

Provient de
89318195

358-D

89318192

IFTI

4201 M. Amelie Julien

4601 7010 Paul Letourneau - 62

CERT.	EFF.
201607171200	46

MEMO

RÔLE D'ÉVALUATION DES IMMEUBLES POUR L'EXERCICE FINANCIER 1986

ANNUAIRE D'ÉVALUATION

CODE	COMITÉ	EMPLACEMENT					PROFESSION	RÉSIDENCE	CATEGORIE D'IMMEUBLE	SCOLAIRE		VALEUR EN DOLLARS			REMARQUES
		NO. DE	DÉTACHEMENT	TOURNAI	TRACÉ	PROFONDÉUR				SUPERFICIE	HERB (p. c.)	TERRAIN	BÂTISSÉ	TOTAL	
1001	89318198	Lot Paul-Letondale													
2002		21	351			201									
2004		21	351			A05									
2006		21	351			P1									
2008		21	351			P2									
2990							1,705.00								
3001								7A	2B1	2,800		2,800	T VV		
4201		Les Réalisations St-Luc Inc.													
4601		13,000 E. Sherbrooke H1A 3W2							CF	1					
6620		PROPRIETE SUJETTE A SURTAXE SUR TERRAIN VAGUE DESSERVI													
6701		Fraction de copropriété: 0.1450 (201 et A05)													
1001	89318199	Lot Paul-Letondale													
2002		21	351			202									
2004		21	351			P1									
2006		21	351			P2									
2990							1,469.00								
3001								7A	2B1	2,500		2,500	T VV		
4201		Les Réalisations St-Luc Inc.													
4601		13,000 E. Sherbrooke H1A 3W2							CF	1					
6620		PROPRIETE SUJETTE A SURTAXE SUR TERRAIN VAGUE DESSERVI													
6701		Fraction de copropriété: 0.1250 (202)													
1001	89318201	Lot Paul Letondale													
2002		21	351			301									
2004		21	351			A04									
2006		21	351			P1									
2008		21	351			P2									
2990							1,999.00								
3001								7A	2B1	3,400		3,400	T VV		
4201		Les Réalisations St-Luc Inc.													
4601		13,000 Sherbrooke E. H1A 3W2							CF	1					
6620		PROPRIETE SUJETTE A SURTAXE SUR TERRAIN VAGUE DESSERVI													
6701		Fraction de copropriété: 0.1700 (301 et A04)													

CERT.	EFF.	CC
4/15/87	4/15/86	CC

Provient de
89318195

CERT.	EFF.	CC
4/15/87	4/15/86	CC

Provient de
89318195

CERT.	EFF.	CC
4/15/87	4/15/86	CC

Provient de
89318195

89318198

3F11

4201 Mlle Colette Doyon

4601 7010 Paul Hébert # 201 HIE SJ2

F1222 Oct 46
Jan 26-41-57

CERT.	EFF.
22/10/87	13/12/86
	46

89318199

3F11

4201 Mlle Suzanne Parent

4601 7010 Paul Hébert # 202 HIE SJ2

CERT.	EFF.
22/10/87	13/12/86
	46

5320

5321

RÔLE D'ÉVALUATION DES IMMEUBLES POUR L'EXERCICE FINANCIER 1986

SERVICE D'ÉVALUATION

CODE	COMPTE	EMPLACEMENT - NOM, PROFESSION, RÉSIDENCE					CATEGORIE BÂTIMENT	SCOLAIRE	VALEUR EN DOLLARS			MUNICIPAL	REMARQUES		
		DIV. CAD.	CADASTRE	SUBDIVISION	FRONT	PROFONDEUR			SUPERFICIE	TERR. P. C.	TERRAIN			BÂTISSÉ	TOTAL
1001	89318202	Lot Paul-Letondal													
2002		21	351			302									
2004		21	351			A03									
2006		21	351			P1									
2008		21	351			P2									
2990										1,999.00					
3001							7A	2B1	3,400		3,400		T W		
4201		Les Réalisations St-Luc Inc.					CF	1							
4601		13,000 E. Sherbrooke H1A 3W2													
6620		PROPRIETE SUJETTE A SURTAXE SUR TERRAIN VAGUE DESSERVI													
6701		Fraction de copropriété: 0.1700 (302 et A03)													

CERT.	EPF.	WT
40191461220		

Provient de
89318195

350.F

CODE	COMPTE	EMPLACEMENT - NOM, PROFESSION, RESIDENCE					CATEGORIE BÂTIMENT	SCOLAIRE	VALEUR EN DOLLARS			MUNICIPAL	REMARQUES	
		DIV. CAD	CADASTRE	SUBDIVISION	FRONT	PROFONDEUR			SUPERFICIE	TERRAIN	BÂTISSÉ			TOTAL
1001	89318205	LOT RUE PROJETEE 170-714 7006 Paul Letondale					RS11							
2002	A 172378	21	170	785	IRR	IRR								CERT. EFF. 28 9/2/87 1/11/86
3001	15-07-86				2083	8497								
4201	A 176742	ENTREPRISES ST LUC INC VERSO					2A							
4601	20-10-86	13000 SHERBROOKE E #302 H1A 3W2 F122 (5052) 131285					7A	2	2B1	5300	58,200	63,500	TR	
4625		PROPRIETE SUJETTE A SURTAXE SUR TERRAIN VAGUE DESSERVI												
1001	89318210	LOT RUE PROJETEE 170-714 7004 Paul Letondale					RS11							
2002	A 172378	21	170	786	2083	8497								CERT. EFF. 28 9/2/87 1/11/86
3001	15-07-86													
4201	A 182630	ENTREPRISES ST LUC INC VERSO					2A							
4601	10-12-86	13000 SHERBROOKE E #302 H1A 3W2 F122 (5052) 131285					7A	2	2B1	5300	58200	63500	TR	
4625		PROPRIETE SUJETTE A SURTAXE SUR TERRAIN VAGUE DESSERVI												
1001	89318215	LOT RUE PROJETEE 170-714 7002 Paul Letondale					RS11							
2002	A 172378	21	170	787	2083	8497								CERT. EFF. 28 9/2/87 1/11/86
3001	15-07-86													
4201	A 173096	ENTREPRISES ST LUC INC VERSO					2A							
4601	25-7-86	13000 SHERBROOKE E #302 H1A 3W2 F122 (5052) 131285					7A	2	2B1	5300	58200	63500	TR	
4625		PROPRIETE SUJETTE A SURTAXE SUR TERRAIN VAGUE DESSERVI												
1001	89318221	LOT RUE PROJETEE 170-714 7000 Paul Letondale					RS11							
2002	A 172378	21	170	788	3127	8497								CERT. EFF. 28 9/2/87 1/11/86
3001	15-07-86													
4201	A 175017	ENTREPRISES ST LUC INC VERSO					2A							
4601	28-8-86	13000 SHERBROOKE E #302 H1A 3W2 F122 (5052) 131285					7A	2	2B1	7000	61500	68500	R	
4625		PROPRIETE SUJETTE A SURTAXE SUR TERRAIN VAGUE DESSERVI												
1001	89318225	LOT RUE PROJETEE 170-714 6998 Paul Letondale					RS11							
2002	A 168925	21	170	789	3123	8497								CERT. EFF. 28 9/2/87 1/11/86
3001	12-6-86													
4201	A 174039	ENTREPRISES ST LUC INC VERSO					2A							
4601	8-8-86	13000 SHERBROOKE E #302 H1A 3W2 F122 (5052) 131285					7A	2	2B1	7000	60500	67500	R	
4625		PROPRIETE SUJETTE A SURTAXE SUR TERRAIN VAGUE DESSERVI												

89318205 CEN1
 4201 Realisation St Luc Inc
 4601 13000 Spadbrooke E. #302 H1A 3W2
 ANNULÉ

SENT	EFF.	406
25/01/84	15/07/84	P

89318210 CEN1
 4201 Realisation St Luc Inc
 4601 13000 Spadbrooke E. #302 H1A 3W2
 ANNULÉ

SENT	EFF.	406
25/01/84	15/07/84	P

89318215 ANNULÉ CEN1
 4201 Realisation St Luc Inc
 4601 13000 Spadbrooke E. #302 H1A 3W2

SENT	EFF.	406
25/01/84	15/07/84	P

89318220 ANNULÉ CEN1
 4201 Realisation St Luc Inc
 4601 13000 Spadbrooke E. #302 H1A 3W2

SENT	EFF.	406
25/01/84	15/07/84	P

89318205 IFI1
 4201 M. Guglielmo Vernarelli
 4601 7006 Paul Letondal
 3FI1
 4202 Mlle Renata Napoleoni

SENT	EFF.	9
15/12/88	10/12/88	14

89318215 IAI1
 4201 M. Hassan Ouar
 4601 5880 ~~Paul Letondal~~ #18 H17 1Z7
 7002 PAUL LETONDAL H1E 5J2 (F 1222 #5985 AC 912/84) IAI1
 4202 M. Samir Ouar
 IAI1
 4203 M. Taoufik Ouar
 IAI1
 4204 M. Bassam Ouar

89318220 IFI1
 4201 M. Andre Tailliez
 4601 5497 ~~Paul Letondal~~ H1A 3L5
 7000 PAUL LETONDAL H1E 5J2 (F 1222 #5985 AC 912/84) IFI1
 4202 Mme Helene Caribault

SENT	EFF.	406
20/10/84	25/05/84	P

89318210
 4201 Carmelo Lima
 4601 7004 Paul Letondal H1E 5J2
 4202 Angelina Keppucci

SENT	EFF.	0m1
15/2/88	10/12/88	14

SENT	EFF.	406
20/10/84	25/05/84	P

CODE	COMPTE	EMPLACEMENT - NOM, PROFESSION, RÉSIDENCE						CATEGORIE BÂTIMENT	SCCLAIRE		VALEUR EN DOLLARS			MUNICIPAL	REMARQUES							
		DIV. CAR.	CADASTRE	SUBDIVISION	FRONT	PROFONDEUR	SUPERFICIE		TERR. P. C.	TERRAIN	BÂTISSE	TOTAL										
4201 4601 6620	89318225	ENTREPRISES ST LUC INC 13000 SHERBROOKE E # 302 H1A 3W2 F122 (5052) 131285 sq VERSÒ PROPRIETE SUJETTE A SURTAXE SUR TERRAIN VAGUE DESSERVI						CF							<table border="1"> <tr><td>CERT.</td><td>EFF.</td><td></td></tr> <tr><td>5/1/86</td><td>12/6/86</td><td>393</td></tr> </table>	CERT.	EFF.		5/1/86	12/6/86	393	
CERT.	EFF.																					
5/1/86	12/6/86	393																				
1001 2002 3001	89318230 A-168925 12-6-86 A-170927	LOT RUE PROJETEE 170-714 6996 Paul Letondale 21 170 790 2083 8497 1,77100 VERSÒ						511 2A 7A	2	2B1	5300 5300	54700	60000	5300	TR TR	<table border="1"> <tr><td>CERT.</td><td>EFF.</td><td></td></tr> <tr><td>25/6/86</td><td>1/9/86</td><td>467</td></tr> </table>	CERT.	EFF.		25/6/86	1/9/86	467
CERT.	EFF.																					
25/6/86	1/9/86	467																				
4201 4601 4622	02-07-86	ENTREPRISES ST LUC INC 13000 SHERBROOKE E # 302 H1A 3W2 F122 (5052) 131285 sq VERSÒ PROPRIETE SUJETTE A SURTAXE SUR TERRAIN VAGUE DESSERVI						CF							<table border="1"> <tr><td>CERT.</td><td>EFF.</td><td></td></tr> <tr><td>5/1/86</td><td>12/6/86</td><td>393</td></tr> </table>	CERT.	EFF.		5/1/86	12/6/86	393	
CERT.	EFF.																					
5/1/86	12/6/86	393																				
1001 2002 3001	89318235 A-168925 12-6-86 A-170933	LOT RUE PROJETEE 170-714 6994 Paul Letondale 21 170 791 2083 8497 1,77100 VERSÒ						511 2A 7A	2	2B1	5300 5300	54700	60000	5300	TR TR	<table border="1"> <tr><td>CERT.</td><td>EFF.</td><td></td></tr> <tr><td>27/6/86</td><td>1/9/86</td><td>467</td></tr> </table>	CERT.	EFF.		27/6/86	1/9/86	467
CERT.	EFF.																					
27/6/86	1/9/86	467																				
4201 4601 6620	02-07-86	ENTREPRISES ST LUC INC 13000 SHERBROOKE E # 302 H1A 3W2 F122 (5052) 131285 sq VERSÒ PROPRIETE SUJETTE A SURTAXE SUR TERRAIN VAGUE DESSERVI						CF							<table border="1"> <tr><td>CERT.</td><td>EFF.</td><td></td></tr> <tr><td>5/1/86</td><td>12/6/86</td><td>393</td></tr> </table>	CERT.	EFF.		5/1/86	12/6/86	393	
CERT.	EFF.																					
5/1/86	12/6/86	393																				
1001 2002 2002 3001	89318240 A-168925 12-6-86 A-173364 30-7-86	LOT RUE PROJETEE 170-714 6992 Paul Letondale 21 170 792 IRR 8497 2,99800 3625 6523 VERSÒ						511 2A 7A	2	2B1	7500 7500	61000	68500	7500	TR TR	<table border="1"> <tr><td>CERT.</td><td>EFF.</td><td></td></tr> <tr><td>27/6/86</td><td>1/9/86</td><td>467</td></tr> </table>	CERT.	EFF.		27/6/86	1/9/86	467
CERT.	EFF.																					
27/6/86	1/9/86	467																				
4201 4601 6622		ENTREPRISES ST LUC INC 13000 SHERBROOKE E # 302 H1A 3W2 F122 (5052) 131285 sq VERSÒ PROPRIETE SUJETTE A SURTAXE SUR TERRAIN VAGUE DESSERVI						CF							<table border="1"> <tr><td>CERT.</td><td>EFF.</td><td></td></tr> <tr><td>5/1/86</td><td>12/6/86</td><td>393</td></tr> </table>	CERT.	EFF.		5/1/86	12/6/86	393	
CERT.	EFF.																					
5/1/86	12/6/86	393																				
1001 2002 2002 3001	89318245 A-191670 2-8-11-86	LOT RUE PROJETEE 170-715 21 350 7213 IRR 8,98900 9186 9875 VERSÒ						703 7A	2	2B1	13500		13500	13500	TR							
4201 4601 6620		ENTREPRISES ST LUC INC 13000 SHERBROOKE E # 302 H1A 3W2 F122 (5052) 131285 sq VERSÒ PROPRIETE SUJETTE A SURTAXE SUR TERRAIN VAGUE NON DESSERVI						CF														

89318230

IFI

89318225

89318240

4201 M. Orlando Jacent

4601 6996 Paul Letondal HIE 5J2

(F1222#5730#29786) 2FI

4202 Mme Carmela Alba

CERT.	EFF.	ML
29/6/6	27/6/6	398

IAI

4201 M. Steven Adams

4601 6998 Paul Letondal HIE 5J2 (F1222#5735

AC 9/12/6)

4201 M. Vincenzo Valerio

4601 6992 Paul Letondal

IFI

CERT.	EFF.	ML
29/6/6	27/6/6	406

CERT.	EFF.	ML
29/6/6	27/6/6	401

89318235

IFI

89318245

4201 M. Giovanni Corone

4601 6994 Paul Letondal HIE 5J2

(F1222#5730#29786) 2FI

4202 Mme Antonia Matino

CERT.	EFF.	ML
29/6/6	27/6/6	398

CPNI

4201 Realisation St Luc Inc.

4601 1300 Sherbrooke E. #302 H1A3W2

CERT.	EFF.	ML
29/6/6	27/6/6	4

CODE	COMPTE	EMPLACEMENT - NOM, PROFESSION, RÉSIDENCE						CATEGORIE BÂTIMENT	SCOLAIRE		VALEUR EN DOLLARS			MUNICIPAL *	REMARQUES	
		DIV. CAD.	CADASTRE	SUBDIVISION	FRONT	PROFONDEUR	SUPERFICIE		TERR. P.C.	TERRAIN	BÂTISSE	TOTAL				
1001	89318250	LOT RUE PROJETEE 170-715						700								
2002	A181670	21 349			7213	9875	7,12800									
3001	28-11-86							7A	2	2B1	10700		10700	TSV		
4201		ENTREPRISES ST LUC INC						CF								
4601		13000 SHERBROOKE E #302 HIA 3W2 F1222 (5052) 13128507														
6630		PROPRIETE SUJETTE A SURTAXE SUR TERRAIN VAGUE NON DESSERVI														
1001	89318255	LOT RUE PROJETEE 170-715						700								
2002	A181670	21 348			IRR	9875	9,57480									
2002	28-11-86				13550	14137										
3001								7A	2	2B1	12100		12100	TSV		
4201		ENTREPRISES ST LUC INC						CF								
4601		13000 SHERBROOKE E #302 HIA 3W2 F1222 (5052) 13128507														
6630		PROPRIETE SUJETTE A SURTAXE SUR TERRAIN VAGUE NON DESSERVI														
1001	89318260	LOT RUE PROJETEE 170-715						700								
2002	A181670	21 347			IRR	IRR	11,06700									
2002	28-11-86				19311	30999										
3001		VERSUS						7A	2	2B1	12700		12700	TSV		
4201		ENTREPRISES ST LUC INC						CF								
4601		13000 SHERBROOKE E #302 HIA 3W2 F1222 (5052) 13128507														
6630		PROPRIETE SUJETTE A SURTAXE SUR TERRAIN VAGUE NON DESSERVI														
1001	89318265	LOT RUE PROJETEE 170-715						711								
2002	A181670	21 346			IRR	10499	7,91000									
2002	28-11-86				8166	IRR										
3001		VERSUS						7A	2	2B1	11900		11900	TSV		
4201		ENTREPRISES ST LUC INC						CF								
4601		13000 SHERBROOKE E #302 HIA 3W2 F1222 (5052) 13128507														
6630		PROPRIETE SUJETTE A SURTAXE SUR TERRAIN VAGUE NON DESSERVI														
1001	89318270	LOT RUE PROJETEE 170-715						700								
2002	A181670	21 345			IRR	IRR	18,76200									
2002	28-11-86				IRR	13376										

89318250

CFN1

4201 Realisations St-Luc Inc.
4601 1300 Sherbrooke E. #302 H1A 3W2

CERT.	EFF.	Y.
21-87	28-11-86	L.B.

89318255

CFN1

4201 Realisations St-Luc Inc.
4601 1300 Sherbrooke E. #302 H1A 3W2

CERT.	EFF.	Y.
21-87	28-11-86	L.B.

89318260

CFN1

4201 Realisations St-Luc Inc.
4601 1300 Sherbrooke E. #302 H1A 3W2

CERT.	EFF.	Y.
21-87	28-11-86	L.B.

89318265

CFN1

4201 Realisations St-Luc Inc.
4601 1300 Sherbrooke E. #302 H1A 3W2

CERT.	EFF.	Y.
21-87	28-11-86	L.B.

CODE	COMPTE	EMPLACEMENT - NOM, PROFESSION, RÉSIDENCE						CATEGORIE BÂTIMENT	SCOLAIRE		VALEUR EN DOLLARS			MUNICIPAL	REMARQUES	
		DIV. CAD.	CADASTRE	SUBDIVISION	FRONT	PROFONDEUR	SUPERFICIE		TERR.	P. C.	TERRAIN	BÂTISSSE	TOTAL			
3001	89318270							7A	2	2B1	21300		21300	TSV		
4201		ENTREPRISES ST LUC INC						CF								
4601		13000 SHERBROOKE E # 302 H1A 3W2 F122 (5052) 131285 89														
6630		PROPRIETE SUJETTE A SURTAXE SUR TERRAIN VAGUE NON DESSERVI														
1001	89318275	LOT RUE PROJETEE 170-715						4701								
2002	A181670	21 342		11483	13376	15,36100										
3001	29-11-86						7A	2	2B1	19100		19100	TSV			
4201		ENTREPRISES ST LUC INC						CF								
4601		13000 SHERBROOKE E # 302 H1A 3W2 F122 (5052) 131285 89														
6630		PROPRIETE SUJETTE A SURTAXE SUR TERRAIN VAGUE NON DESSERVI														
1001	89318280	LOT RUE PROJETEE 170-715						4701								
2002	A181670	21 341		11345	13376	15,17800										
3001	29-11-86						7A	2	2B1	18900		18900	TSV			
4201		ENTREPRISES ST LUC INC						CF								
4601		13000 SHERBROOKE E # 302 H1A 3W2 F122 (5052) 131285 89														
6630		PROPRIETE SUJETTE A SURTAXE SUR TERRAIN VAGUE NON DESSERVI														
1001	89318285	LOT RUE PROJETEE 170-715						4701								
2002	A181670	21 338		11598	13376	16,68100										
2002	29-11-86			13343	13488											
3001							7A	2	2B1	20800		20800	TSV			
4201		ENTREPRISES ST LUC INC						CF								
4601		13000 SHERBROOKE E # 302 H1A 3W2 F122 (5052) 131285 89														
6630		PROPRIETE SUJETTE A SURTAXE SUR TERRAIN VAGUE NON DESSERVI														
1001	89318290	LOT RUE PROJETEE 170-715						4701								
2002	A181670	21 337		7986	9957	8,52100										
2002	29-11-86			9272	9875											
3001							7A	2	2B1	12800		12800	TSV			
4201		ENTREPRISES ST LUC INC						CF								
4601		13000 SHERBROOKE E # 302 H1A 3W2 F122 (5052) 131285 89														
6630		PROPRIETE SUJETTE A SURTAXE SUR TERRAIN VAGUE NON DESSERVI														

89318270

CFNI

4201 Realisations St-Luc Inc.
4601 1300 Sherbrooke E #302
HIA 3W2

CERT.	EFF.	?
27-11-87	27-11-87	L.B.

89318275

CFNI

4201 Realisations St-Luc Inc.
4601 1300 Sherbrooke E #302 HIA 3W2

CERT.	EFF.	?
27-11-87	27-11-87	L.B.

89318280

CFNI

4201 Realisations St-Luc Inc.
4601 1300 Sherbrooke E #302
HIA 3W2

CERT.	EFF.	?
27-11-87	27-11-87	L.B.

89318285

4201 Les Realisations St-Luc Inc.
4601 13000 Sherbrooke E #302
HIA 3W2

CERT.	EFF.	Ami
15-2-88	28-11-87	14

89318290

CFNI

4201 Realisations St-Luc Inc.
4601 1300 Sherbrooke E #302 HIA 3W2

CERT.	EFF.	?
27-11-87	27-11-87	L.B.

CODE	COMpte	EMPLACEMENT - NOM, PROFESSION, RÉSIDENCE						CATEGORIE BÂTIMENT	SCOLAIRE		VALEUR EN DOLLARS			MUNICIPAL	REMARQUES	
		DIV. CAD.	CADASTRE	SUBDIVISION	FRONT	PROFONDEUR	SUPERFICIE		TERR.	P. C.	TERRAIN	BÂTISSÉ	TOTAL			
1001	89318295	LOT RUE PROJÉTÉE 170-715						1701								
2002	A181670 28-11-86	21 336			8530	9875	8,42400									
3001		VERSO						7A	2	2B1	12600		12600	TSV		
4201		ENTREPRISES ST LUC INC						CF								
4601		13000 SHERBROOKE E #302 H119 302 F122 (5052) 131285 dg														
6630		PROPRIÉTÉ SUJETTE À SURTAXE SUR TERRAIN VAGUE NON DESSERVÉ														
1001	89318300	LOT RUE PROJÉTÉE 170-715						1701								
2002	A181670 28-11-86	21 335			8858	9875	8,74800									
3001		VERSO						7A	2	2B1	13100		13100	TSV		
4201		ENTREPRISES ST LUC INC						CF								
4601		13000 SHERBROOKE E #302 H119 302 F122 (5052) 131285 dg														
6630		PROPRIÉTÉ SUJETTE À SURTAXE SUR TERRAIN VAGUE NON DESSERVÉ														
1001	89322700	LOT 3E RUE RIV PRAIRIES						1161								
2002		21 162	118		2590	8100	2,10100									
2002					2600											
3001								6B		2B1	4800		4800	ED4 204-1		
4204		PROVINCE DE QUÉBEC MINS DE LA VOIRIE						PF								
4604		255 BL CREMAZIE E #800 H2M 1LS														
1001	89322800	LOT 3E RUE RIV PRAIRIES						1161								
2002		21 162	119		2500	8100	2,02500									
2004		21 162	P120		1260	8100	1,01250									
2999							3,03750									
3001								6B		2B1	6800		6800	ED4 204-1		
4204		PROVINCE DE QUÉBEC MINS DE LA VOIRIE						PF								
4604		255 BL CREMAZIE E #800 H2M 1LS														
1001	89323000	LOT 3E RUE RIV PRAIRIES						1161								
2002		21 162	P120		1260	8100	1,01250									
2104		21 162	P121		2500	8100	2,02500									
2999							3,03750									
3001								6B		2B1	6800		6800	ED4 204-1		

89318295

CFN1

4201 Realisations St-Luc Inc.
4601 1300 Sherbrooke E. #302 H1A 3W2

DEPT.	EFF.	1
1146	1146	1146
		1146

89318300

CFN1

4201 Realisations St-Luc Inc.
4601 1300 Sherbrooke E. #302 H1A 3W2

DEPT.	EFF.	1
1146	1146	1146
		1146

CODE	COMPTE	EMPLACEMENT - NOM, PROFESSION, RÉSIDENCE					CATEGORIE D'ÉVALUATION	SCOLAIRE		VALEUR EN DOLLARS			MUNICIPAL	REMARQUES	
		DIV. CAD.	CADASTRE	SUBDIVISION	FRONT	FONDÉUR		SURFACE	TERR. P. C.	TERRAIN	BÂTISSÉ	TOTAL			
4204 4604	89323000	PROVINCE DE QUÉBEC MINS DE LA VOIRIE 255 BL CREMAZIE E #800 H2M ILS					9F								
1101	89323200	LOT 3E RUE RIV PRAIRIES					16								
2002		21 162	122		2500	8100					2,02500				
3001							68	2B1	4600			4600	ED4	204-1	
4204 4604		PROVINCE DE QUÉBEC MINS DE LA VOIRIE 255 BL CREMAZIE E #800 H2M ILS					9F								
1001	89323300	LOT 3E RUE RIV PRAIRIES					16								
2002		21 162	123		2600	8100					2,10600				
2004		21 162	124		2600	8100					2,10600				
2999											4,21200				
3001							68	2B1	9500			9500	ED4	204-1	
4204 4604		PROVINCE DE QUÉBEC MINS DE LA VOIRIE 255 BL CREMAZIE E #800 H2M ILS					9F								
7001		4 ÈME AVENUE													
7002		5 ÈME AVENUE													
7003		6ÈME AVENUE													
1001	89324000	LOT 3E RUE RIV PRAIRIES					16								
2002		21 153	45		4730	9000					4,25700				
3001							7A 68	2B1	8600			8600	ED6		
4201		VILLE DE MONTRÉAL SERVICE DE LA GESTION IMMOBILIERE					9F								
4601		507 PL D'ARMES #300 H2Y 288													
6000		Propriété payée à partaxe sur terrain vague non deservi													
1001	89324000	LOT 3E RUE RIV PRAIRIES					16								
2002		21 153	44		4460	9000					4,01400				
3001							7A 68	2B1	5100			5100	ED6		
4201		VILLE DE MONTRÉAL SERVICE DE LA GESTION IMMOBILIERE					9F								
4601		507 PL D'ARMES #300 H2Y 288													
6000		Propriété payée à partaxe sur terrain vague non deservi													
1001	89325000	LOT 3E RUE RIV PRAIRIES					16								
2002		21 153	43		4730	9000					4,25700				
3001							7A 68	2B1	8600			8600	ED6		
4201		VILLE DE MONTRÉAL SERVICE DE LA GESTION IMMOBILIERE					9F								
4601		507 PL D'ARMES #300 H2Y 288													
6000		Propriété payée à partaxe sur terrain vague non deservi													

CERT. EFF. 378
11/13/86 14/1/86
Annulé et partaxe sur
55353440, 3460, 3470
254-3 3290, 3310
et 3330.

CERT. EFF. 378
11/13/86 14/1/86
Annulé et partaxe sur
55353440, 3460, 3470, 3480.

CERT. EFF. 378
11/13/86 14/1/86
Annulé et partaxe sur
55353440,
3460, 3470, 3480, 3490.

89324800

CFN1

4201 141365 Canada Inc.

4601 12679 39^e Avenue HIC 2E1

9724 4^e Rue suite 203 HIC 1T2
F1222-528592-22-470

ANNULÉ

CFN1	141365	12679	39e
------	--------	-------	-----

89324900

ANNULÉ

CFN1

4201 141365 Canada Inc.

4601 12679 39^e Avenue HIC 2E1

9724 4^e Rue suite 203 HIC 1T2
F1222-528592-22-470

CFN1	141365	12679	39e
------	--------	-------	-----

ANNULÉ

CODE	COMPTE	EMPLACEMENT - NOM, PROFESSION, RÉSIDENCE					CATEGORIE BÂTIMENT	SCOLAIRE		VALEUR EN DOLLARS			MUNICIPAL	REMARQUES	
		DIV. CAD	CADASTRE	SUBDIVISION	FRONT	PROFONDEUR		SUPERFICIE	TEHR	P. C.	TERRAIN	BÂTISSE			TOTAL
4201 4601 6600 7201	89325000	LA VILLE DE MONTRÉAL - SERVICE DE LA GESTION IMMOBILIERE 507 PLACE D'ARMES #300 MONTRÉAL H2Y 2W8 <i>Propriété sujette à purge aux fins terrain vague non desservi</i>					9F								
ANNULÉ															
1001	89325200	LOT 3E RUE RIV PRAIRIES					244								
2002		21 150	389		2500	8000					2,00000				
2004		21 150	390		2500	8000					2,00000				
2999											4,00000				
3001		VERCO ANNULÉ					9A 60		281		8100		8100		
4201 4601 6600		VILLE DE MONTRÉAL - SERVICE DE LA GESTION IMMOBILIERE 507 PL D ARMES #300 H2Y 2W8 <i>Propriété sujette à purge aux fins terrain vague non desservi</i>					9F								
1001	89325400	LOT 3E RUE RIV PRAIRIES					244								
2002		21 150	391		2500	8000					2,00000				
2004		21 150	392		2500	8000					2,00000				
2999											4,00000				
3001		VERCO ANNULÉ					9A 60		281		8100		8100		
4201 4601 6600		VILLE DE MONTRÉAL - SERVICE DE LA GESTION IMMOBILIERE 507 PL D ARMES #300 H2Y 2W8 <i>Propriété sujette à purge aux fins terrain vague non desservi</i>					9F								
1001	89325600	LOT 3E RUE RIV PRAIRIES					244								
2002		21 150	393		2500	8000					2,00000				
2004		21 150	394		2500	8000					2,00000				
2999											4,00000				
3001		VERCO ANNULÉ					9A 60		281		8100		8100		
4201 4601 6600		VILLE DE MONTRÉAL - SERVICE DE LA GESTION IMMOBILIERE 507 PL D ARMES #300 H2Y 2W8 <i>Propriété sujette à purge aux fins terrain vague non desservi</i>					9F								
1001	89325800	LOT 3E RUE RIV PRAIRIES					244								
2002		21 150	F169		2500	2774					69300				
2004		21 150	F361		2080	2774					57300				
2004					2079										
2006		21 145	F169		420	2774					12100				
2006					430										
2999											1,38700				
3001		VERCO ANNULÉ					9A 60		281		1400		1400		
MICROFICHE 150 P-02															

89325000

ANNULÉ

CFWI

~~4801 141365 Canada Inc.
4601 12679 39^e Avenue HIC 2E1
9724 4^e Rue suite 203 HIC 1T2
F1222 #5285 JE 22-4-86~~

~~CERT.
2110185 11101 356~~

89325200

ANNULÉ

CFWI

~~4801 141365 Canada Inc.
4601 12679 39^e Avenue HIC 2E1
9724 4^e Rue suite 203 HIC 1T2
F1222 #8285 JE 22-4-86~~

~~CERT.
2110185 11101 356~~

89325400

CFWI

~~4801 141365 Canada Inc.
4601 12679 39^e Avenue HIC 2E1
9724 4^e Rue suite 203 HIC 1T2
F1222 #5285 JE 22-4-86~~

ANNULÉ

~~CERT.
2110185 11101 356~~

89325600

ANNULÉ

CFWI

~~4801 141365 Canada Inc.
4601 12679 39^e Avenue HIC 2E1
9724 4^e Rue suite 203 HIC 1T2
F1222 #5285 JE 22-4-86~~

~~CERT.
2110185 11101 356~~

ANNULÉ

ANNULÉ

CODE	COMPTE	EMPLACEMENT - NOM, PROFESSION, RÉSIDENCE						CATEGORIE BÂTIMENT	SCOLAIRE		VALEUR EN DOLLARS			MUNICIPAL	REMARQUES
		DIV CAD.	CADASTRE	SUBDIVISION	FRONT	PROFONDEUR	SUPERFICIE		TERR P. C	TERRAIN	BÂTISSE	TOTAL			
4204 4604	89325800	M KOSTAS PANAGEAS, MECHANIC 7730 STUART H3N 2R6						1	21						
8630		PROPRIETE SUJETTE A SURTAXE SUR TERRAIN VAGUE NON DESSERVI													
1001	89326100	LOT 3E RUE RIV PRAIRIES							248						
2002		21 145 P170		2500	2774	69300									
2004		21 145 P171		2765	2774	77300									
2999				2790		1,46600									
3001								60 74	1	281	1500		1500	E 66 204-3 150-1	
4204 4604		M KOSTAS PANAGEAS, MECHANIC 7730 STUART H3N 2R6						1	21						
8630		PROPRIETE SUJETTE A SURTAXE SUR TERRAIN VAGUE NON DESSERVI													
7001		12 EME AVENUE													
7002		13 EME AVENUE													
7003		14 EME AVENUE													
7004		15 EME AVENUE													
7005		16 EME AVENUE													
7006		INTERSECTION CAD P140													
7007		18 E AVENUE													
7008		19 E AVENUE													
1001	89327700	LOT 3E RUE RIV PRAIRIES							1011						
2002		21 137 P1459		3928	352	14400									
2002					379										
3001								68	1	281	300		300	E 66 204-3	
4201 4601		LA VILLE DE MONTRÉAL - SERVICE DE LA GESTION IMMOBILIERE 507 PLACE D'ARMES #300 MONTRÉAL H2Y 2W8						9F	1						
8001		FINS PRIVÉES													
1001	89327800	LOT 3E RUE RIV PRAIRIES							1011						
2002		21 137 P1460		4732	379	18700									
2002					411										
3001								68	1	281	600		600	E 66 204-3	
4201 4601		LA VILLE DE MONTRÉAL - SERVICE DE LA GESTION IMMOBILIERE 507 PLACE D'ARMES #300 MONTRÉAL H2Y 2W8						9F	1						
1001	89327900	LOT 3E RUE RIV PRAIRIES							1011						
		MICROFICHE 158 B-03													

89325800

9FE1

4201 Ville de Montreal - Service de la
gestion immobiliere

4601 507 P.D. d'Annuaire # 300 May 2008

CP	10485	356
----	-------	-----

89326100

9FE1

4201 Ville de Montreal - Service de la
gestion immobiliere

4601 507 P.D. d'Annuaire # 300 May 2008

CP	10485	356
----	-------	-----

CODE	COMPTE	EMPLACEMENT - NOM, PROFESSION, RÉSIDENCE					CATEGORIE PAYEMENT	SCOLAIRE		VALEUR EN DOLLARS			MUNICIPAL *	REMARQUES	
		DIV. CAD.	CADASTRE	SUBDIVISION	FRONT	PROFONDEUR		SUPERFICIE	TERR.	P.C.	TERRAIN	BATISSE			TOTAL
2002 2002	89327900	21 137	P1461		4474	411 444	19300								
3001								68	281	800		600	ED6	204-3	
4201 4601		LA VILLE DE MONTRÉAL - SERVICE DE LA GESTION IMMOBILIERE 507 PLACE D'ARMES #300 MONTRÉAL H2Y 2W8					IF	1							
7001 7002 7003 7004 7005 7006 7007 7008		INTERSECTION CAD-P136 INTERSECTION CAD-P135 INTERSECTION CAD-P134 25 EME AVENUE 26 EME AVENUE 27 EME AVENUE 28 EME AVENUE DEBUT DE OCTAVE PELLETIER													
1001	89330100	6285 OCTAVE PELLETIER													
2002 2004 2006 2999		21 133	212		2800	9000	2,52000								
		21 133	213		2800	9000	2,52000								
		21 133	P214		350	9000	31500								
							5,35500								
3001								2A	1 281	19000	48500	62500	T R 1		
4201 4601		M JULES VILLENEUVE, REPRESENTANT 6285 AV OCTAVE PELLETIER R1E 1H4					IF	1							
1001	89330300	8295 OCTAVE PELLETIER													
2002 2004 2999		21 133	P214		2450	9000	2,22500								
		21 133	215		2900	9000	2,61000								
							4,81500								
3001								2A	1 281	12800	32200	45000	T R 1		
4201 4601 4202		M ERIC LAHENS 8295 AV OCTAVE PELLETIER R1E 1H4 MME MARYSE LEGARDEUR					IF IF	1 1							
1001	89330750	8305 OCTAVE PELLETIER													
2002		21 132	P131		5000	7140	3,57000								
3001								2A	1 281	9400	21900	31300	T R 1		
4201 4601 4202		M ANTONIO VENDETTI 8561 JEROME LALEMANT R1E 3Z4 MME ELVIRA PITTARELLI					IF IF	1 1							
1001	89330770	8315 OCTAVE PELLETIER													
		MICROFICHE 158 C-03													

CODE	COMPTÉ	EMPLACEMENT - NOM, PROFESSION, RÉSIDENCE						CATEGORIE D'IMMEUBLE	SCOLAIRE		VALEUR EN DOLLARS			MUNICIPAL *	REMARQUES	
		DIV. CAD.	CADASTRE	SUBDIVISION	FRONT	PROFONDEUR	SUPERFICIE		TERR. P.C.	TERRAIN	BÂTIMENT	TOTAL				
2001 2002 2999	89330770	21 132	131-1		3450	7140	2,46300									
		21 132	131-2		3450	7190	2,46300									
							4,92600									
3001								2A	1	2B1	12900	47600	60500	T R I		
4202 4602		M SERGE BELLAVANCE 6315 AV OCTAVE PELLETIER H1E 1H4						IF								
7001 7002 7003 7004 7005 7006 7007		AV LEON RINGUET AV PAUL DUFAULT AV ALEXIS CARREL AV GASTON RAMON AV JEAN NOLLET 37E AVENUE DEBUT DE 3E RUE RIV PRAIRIES														
1001	89333800	LOT 3E RUE RIV PRAIRIES						N323								
2002 2002 2004 2006 2999		21 121	188		2610	10000	2,80000									
					2790											
		21 121	189		2750	10000	2,75000									
		21 121	190		2750	10000	2,75000									
							8,30000									
3001								7A	1	2B1	10800		10800	NV TSV I		
4204 4604		MR ANTONIO DIMONACO 6085 49E AVENUE H1Y 2P3						1A								
4207 4607		MR ARMANDO CANNAVINA 7128 14 EME AV V ST MICHEL H2A 2V7						1A								
4210 4610		MR ANTONIO CANNAVINA 7128 14 EME AV V ST MICHEL H2A 2V7						1A								
6600		PROPRIETE SUJETTE A SURTAXE SUR TERRAIN VAGUE NON DESSERVI														
7001		38 EME AVENUE														
1001	89334000	8755 LOUIS HAINAULT						N323								
2001		21 121	2011		3750	8800	3,30000									
3001								2A	2	2B1	9900	50100	60000	T R		
4201 4601		R CAPRINI LTEE 15375 PARC GEORGES MONTRÉAL NORD H1H 4Y4						CF								
		8765														
1001	89334010	LOT LOUIS HAINAULT						N323								
2001		21 121	2012		3250	8800	2,86100									
3001								1A 7A			8600 8600	50400	59000 8600	T R T R		
		MICROFICHE 158 D-03														

CERT. EFF. 410
10/1/86 11/1/86

CERT. EFF. 363
10/1/86 11/1/86

89334000

1FT1

4201 M. Heng Kit

4601 8755 Chaire Hainaut MIE 489
F1222 (21-1-86) am 5090

2FT1

4202 Mme Grog Heng

CMRZ
211085 27 1987 356

CODE	COMPTÉ	EMPLACEMENT - NOM, PROFESSION, RÉSIDENCE						CATEGORIE D'IMMEUBLE	SCOLAIRE	VALEUR EN DOLLARS			MUNICIPAL	REMARQUES	
		DIV. CAD	CADASTRE	SUBDIVISION	FRONT	PROFONDEUR	SUPERFICIE			TERR P. I. C.	TERRAIN	BÂTISSE			TOTAL
4201 4601 6620	89334010	R CAPRINI LEE						CF							
		10375 PARC GEORGES MONTREAL NORD. H1H 9Y4													
		PROPRIETE SUJETTE A SURTAXE SUR TERRAIN VAGUE DESSERVI													
1001 2001 3001	89334020	8775 LOUIS HAINAULT													
		21 121 2013 3250 8800 2,86100													
								2A	1 2B1	8600	50000	58600	T R		
4201 4601 4202 4602		M DOMENICO QUATTROCCHI 8775 LOUIS HAINAULT H1E 4B9						1							
		MME FILOMENA PICCOLO 8775 LOUIS HAINAULT H1E 4B9						3							
1001 2001 3001	89334030	6785 LOUIS HAINAULT													
		21 121 2014 3250 8800 2,86100													
								2A	1 2B1	8600	50500	59100	T R		
4201 4601 4202		M VINCENZO VIOLO 6785 LOUIS HAINAULT H1E 4B9						1							
		MME ADA DOMENICONE-VIOLO						2F							
1001 2002 2004 2999	89334600	6793 LOUIS HAINAULT													
		21 121 P255 1900 8800 1,67200													
		21 121 256 2600 8800 2,28800													
												3,96000			
3001															
								2A	1 2B1	11900	56500	68400	T R 1		
4201 4601 4202 4602		M JEAN GENDRON 6793 LOUIS HAINAULT H1E 4B9						1F							
		MME MARIA T LAURITO 6793 LOUIS HAINAULT H1E 4B9						3F							
7001		39 EME AVENUE													
1001 2002 2004 2999	89338005	9030 SE-AVE RIV PRAIRIES													
		21 106 131-1 6500 3400 2,21000													
		21 108 132-1 6500 5000 3,25000													
												5,46000			
3001															
								2A	1 2B1	14400	49100	63500	T R 1		

89334010

IFT1

4201 M. Tang Chong
4601 8365 Roue Naichant HIE 489

F1272 (21-1-86) am 5090

10/10/85 27/10/85 358

358

CODE	COMPTÉ	EMPLACEMENT - NOM, PROFESSION, RÉSIDENCE						CATEGORIE BÂTIMENT	SCOLAIRE		VALEUR EN DOLLARS			MUNICIPAL	REMARQUES
		DIV. CAD.	CADASTRE	SUBDIVISION	FRONT	PROFONDEUR	SUPERFICIE		TERR.	P. C.	TERRAIN	BÂTISSE	TOTAL		
4202 4602	89338005	VINCENT SICARI 6930 AV FERNAND FOREST H1E 3K9						IF	1						
1001	89338015	LOT 3E RUE RIV PRAIRIES													
2002 2002 2004 2004 2999	A-174184 12-8-86 A-174185 12-8-86	21 108	131-2	6352	3400	2,17100									
		21 108	132-2	6420	5000	3,22000									
				6460		5,39100									
3001								7A	1 281	14300		14300	TSV 1		
4201 4601		DOMENICO SICARI 12655 41E AVENUE RIV PRAIRIES H1E 2E6 VERSO						IF	1						
6630		PROPRIETE SUJETTE A SURTAXE SUR TERRAIN VAGUE NON DESSERVI													
7001 7002 7003 7004 7005 7006 7007		INTERSECTION CAD P107 INTERSECTION CAD P106 INTERSECTION CAD P105 INTERSECTION CAD P104 48E AVENUE 49E AVENUE 50E AVENUE													
1001	89338020	LOT 3E RUE RIV PRAIRIES													
2002 2004 2006 2999		21 100	325	2690	7500	2,39200									
		21 100	324	2550	7500	2,34600									
		21 100	326	3200	7500	2,94400									
						7,68200									
3001								7A	1 281	9900		9900	TSV 1		
4211 4611		NIKOLAOS MILIOTIS, DENTAL TECHNICIAN 11321 ROBIOUS RD MIDLOTHIAN 23113 USA						IA	2						
6630		PROPRIETE SUJETTE A SURTAXE SUR TERRAIN VAGUE NON DESSERVI													
7001		52 2ME AVENUE													
1001	89339000	9355 3E RUE													
2002		21 97	44	5000	10000	5,00000									
3001								2A	1 281	11900	94100	55500	TR 1		
4203 4603		JEAN MARC MINEAULT, PROFESSEUR 12474 FORTIN HTL NORD H1G 37A 9355-3e Rue H1E 2W8						IF	2						
4204 4604		JEAN MARC MINEAULT (LUCIE PERRON) 12474 FORTIN HTL NORD H1G 37A 9355-3e Rue H1E 2W8 (F1030 #5143 & 7.10.86)						2F	2						
7002		53E AVENUE													

ANNULÉ

CERT. EFF. 410
11/3/86 1/1/86
CERT. EFF. 1061
1061/107/108/109
Porté au 89338020
30

89338020 130 Voir page 370-A

ANNULÉ

89338010

ANNULÉ

CFI1

H201 Mme Ogata Spina - Arcadi
H601 12405 Av. Pm. Masson H1E HEB

DEPT.	EFF.	406
20/10/84	13/05/84	0

89338010

CFI1

H201 Construction Tony et Cozy Inc.
H601 8657 Ave. Pm. Masson H1E HEB

ANNULÉ

DEPT.	EFF.	406
20/10/84	13/05/84	0

CODE	COMPTÉ	EMPLACEMENT NOM PROFESSIONEL, RÉSIDENCE					CATEGORIE BÂTIMENT	SCOLAIRE	VALEUR EN DOLLARS			REMARQUES	
		DIV. CAD.	CADASTRE	SUBDIVISION	PROF.	PROFONDEUR			SUPERFICIE	TERR. P. C.	TERRAIN		BÂTISSE
1001	89338020												
				8,938									
				Lot av. Fernand-Forest									
2002		21	108	676	31.76	83.99							
3001							2A						
4201							2B	7,100	68,400	75,500	T R		
4601							2B1	7,100		7,100	T VV		
6620													
1001	89338030												
				Lot av. Fernand-Forest									
2002		21	108	677	31.76	83.99							
2002					32.84								
3001							FA						
4201							2B1	7,200		7,200	T VV		
4601													
6620													

CERT.	EFF.	CC
16/1/89	17/1/86	20

Provient de
89338010

CERT.	EFF.	28
20/2/87	1/12/84	18

CERT.	EFF.	CC
16/1/89	17/1/86	20

Provient de
89338010

CODE	COMPTÉ	EMPLACEMENT - NOM, PROFESSION, RESIDENCE					CATEGORIE BÂTIMENT	SCOLAIRE		VALEUR EN DOLLARS			MUNICIPAL	REMARQUES	
		DIV. CAD.	CADASTRE	SUBDIVISION	FRONT	PROFONDEUR		SUPERFICIE	TERR.	P. C.	TERRAIN	BÂTISSE			TOTAL
7003	89339000														
1001	89339300														
2002															
2002															
2004															
2004															
2006															
2006															
2999															
3001															
4201															
4601															
1001	89339600														
2002															
2002															
2004															
2004															
2999															
3001															
4206															
4606															
1001	89339800														
2002															
2002															
2004															
2004															
2999															
3001															
4207															
4607															
4208															
4608															
1001	89340000														
2002															
2002															
2004															
2004															

CODE	COMPTE	EMPLACEMENT - NOM, PROFESSION, RÉSIDENCE						CATEGORIE D'IMMEUBLE	SCOLAIRE		VALEUR EN DOLLARS			MUNICIPAL *	REMARQUES
		DIV. CAD.	CADASTRE	SUBDIVISION	FRONT	PROFONDEUR	SUPERFICIE		TERR.	P. C.	TERRAIN	BÂTISSÉ	TOTAL		
2599	89340000						4,56000								
3001								2A	1	2B1	10300	60900	71200	T R I	
4201		M	JEAN FRANCOIS D HAITI					1F							
4601			9425 3E RUE NIE 368												
7001			55 EME AVENUE												
7002			56 EME AVENUE												
7003			57EME AVENUE												
1001	89340180		9515 3E RUE RIV PRAIRIES					4A01							
2002			21 94	P62	2000	9355	1,87000								
2002						9348									
2004			21 94	P61	2500	9355	2,34000								
2004						9366									
2999							4,21000								
3001								2A	1	2B1	9600	56800	66400	T R I	
4201		M	YVON ROBERT DORE					1F							
4601			12001 4E AVENUE												
4202		MME	MICHELINE GRISE-DORE					2F							
1001	89340190		9525 3E RUE RIV PRAIRIES					4A01							
2002			21 94	P60	2500	9366	2,34300								
2002						9377									
2004			21 94	P59	3700	9377	3,74800								
2004					4000	IRR									
2999							6,09100								
3001								2A	1	2B1	13900	62200	76100	T R I	
4201		M	NATALINO PASCUZZO					1F							
4601			9525 3E RUE RIV PRAIRIES			NIE 1H8									
4202		MME	NATALINO PASCUZZO (VINCENZA ROTILI)					2F							
4602			9525 3E RUE RIV PRAIRIES			NIE 1H8									
1001	89340200		9605 3E RUE RIV PRAIRIES					4A01							
2002			21 94	617	5750	9417	5,42200								
2002						9442									
3001								2A	1	2B1	12400	51100	63500	T R I	
4201		M	PIERRE LACHAPPELLE, LITHOGRAPHE					1F							
4601			9605 3E RUE RIV PRAIRIES			H1 1H8									
4202		MME	PIERRE LACHAPPELLE (DANIELLE LEHAY)					1F							
4602			9605 3E RUE RIV PRAIRIES			H1 1H8									

CODE	COMPTE	EMPLACEMENT - NOM, PROFESSION, RÉSIDENCE					CATEGORIE BÂTIMENT	SCOLAIRE		VALEUR EN DOLLARS			MUNICIPAL *	REMARQUES	
		DIV. CAD	CADASTRE	SUBDIVISION	FRONT	PROFONDEUR		SUPERFICIE	TERR P. C.	TERRAIN	BÂTISSE	TOTAL			
1001	89340300	9615 3E RUE RIV PRAIRIES					402								
2002		21 94	616		5750	9492									
2002						9467									
3001							2A	1	2B1	12500	51000	63500	T R I		
4201		M GAETAN LEMAY, POLICIER					1F								
4601		9615 3E RUE RIV PRAIRIES H1E 1H8													
4202		MME GINETTE LAPLANTE					3F								
1001	89340500	9655 3E RUE RIV PRAIRIES					402								
2002		21 88	P23		2500	9224									
2002						9263									
2004		21 88	P24		2500	9263									
2004						9301									
2006		21 88	P25		2200	9301									
2006					2500	IRR									
2999															
3001							2A	1	2B1	15900	20300	36200	T R I		
4201		M ALEJANDRO HERRERA					1F								
4601		9655 3E RUE RIV DES PRAIRIES H1E 1H8													
4202		MME HELENE ROBIDAS					3F								
4602		9655 3E RUE RIV DES PRAIRIES H1E 1H8													
7001		58 EME AVENUE													
1001	89340550	LOT 3E RUE RIV PRAIRIES					411								
2002		21 88	791		5023	10344									
2002					5075	10348									
3001							7A	2	2B1	11300		11300	TVV		
4201		MARLAC INC					CF								
4601		6620 JEAN TALON E #800 ST LEONARD H1S 3A9													
5701		ATT BRILLANTE DOMENICO													
5702		6995 BL GOUIN E #104 MONTRÉAL NORD H1G 6L1													
6620		PROPRIÉTÉ SUJETTE A SURTAXE SUR TERRAIN VAGUE DESSERVI													
1001	89340600	LOT 3E RUE RIV PRAIRIES					411								
2002		21 88	792		4557	10348									
2002						10354									
3001							7A	2	2B1	10500		10500	TVV		

CODE	COMPTE	EMPLACEMENT - NOM, PROFESSION, RÉSIDENCE						CATEGORIE BÂTIMENT	SCOLAIRE		VALEUR EN DOLLARS			MUNICIPAL	REMARQUES
		DIV CAD	CADASTRE	SUBDIVISION	FRONT	PROFONDEUR	SUPERFICIE		TERR	P.C.	TERRAIN	RATISSE	TOTAL		
4201 4601	89340600	MARLAC INC 6020 JEAN TALON E #800 ST LEONARD H15 3A9						CF	2						
5701 5702		ATT BRILLANTE DOMENICO 6995 BL GOUIN E #104 MONTREAL NORD H1G 6L1													
6620		PROPRIETE SUJETTE A SURTAXE SUR TERRAIN VAGUE DESSERVI													
1001	89340650	LOT 3E RUE RIV PRAIRIES							411						
2002 2002		21 88 793 5026 10354 5,22400 5062 10358													
3001								7A	2	2B1	11400		11400	TW	
4201 4601		MARLAC INC 6020 JEAN TALON E #800 ST LEONARD H15 3A9						CF	2						
5701 5702		ATT BRILLANTE DOMENICO 6995 BL GOUIN E #104 MONTREAL NORD H1G 6L1													
6620		PROPRIETE SUJETTE A SURTAXE SUR TERRAIN VAGUE DESSERVI													
7001		BL RIVIERE DES PRAIRIES													
1001	89341500	9729-27 3E RUE RIV PRAIRIES							411						
2002 2004 2004 2006 2006 2008 2010 2010 2599		21 84 P11 6800 4500 3,06000 21 84 13 6800 1100 40300 609 21 84 P12 6800 4503 3,06000 21 87 P5 2180 11318 2,30800 11222 21 87 P6 4450 11222 5,20500 4760 1RR													
3001								2B	1	2B1	23700	14600	38300	T R 1	
4205 4605		GUY DUBE, TECHNICIEN 9727 3E RUE RIV PRAIRIES H1C 1C4						1F	1						
7001		60 EME AVENUE													
1001	89341600	LOT 3E RUE RIV PRAIRIES							411						
2002 2002		21 79 P2 4750 11344 4,79700 9955													
3001								7A	1	2B1	6600		6600	TW 1	

CODE	COMPTÉ	EMPLACEMENT - NOM, PROFESSION, RÉSIDENCE						CATEGORIE D'IMMEUBLE	SCOLAIRE	VALEUR EN DOLLARS			MUNICIPAL	REMARQUES	
		DIV. CAD.	CADASTRE	SUBDIVISION	FRONT	PROFONDEUR	SUPERFICIE			TERR.	BÂTISSE	TOTAL			
4204 4604 6620	89341600	M	JEAN LOUIS RENARD					IF	2						
			3765 PRIEUR MONTREAL NORD		H1H 2L9										
			PROPRIÉTÉ SUJETTE A SURTAXE SUR TERRAIN VAGUE DESSERVI												
1101 2002 2002	89341700		9745 3E RUE RIV PRAIRIES						413						
			21 79	P3	4750	10955	4,61200								
						9515									
3001									2A	I 2B1	6300	22700	31000	T R 1	
4204 4604		M	GUY GOUGEON, COMMIS					IF	1						
			9745 3E RUE RIV PRAIRIES		H1C 1C4										
1001 2002 2002	89341800		9755 3E RUE RIV PRAIRIES						413						
			21 79	P4	4750	9515	4,42700								
						9076									
3001									2A	I 2B1	8200	17800	26000	T R 1	
4204 4604		M	CONRAD CHAUSSE, CHAUFFEUR					IF	1						
			9755 3E RUE RIV PRAIRIES		H1C 1C4										
1001 2002 2002	89341900		LOT 3E RUE RIV PRAIRIES						413						
			21 79	P5	4750	9076	4,16800								
						8686									
3001									7A	I 2B1	7700		7700	T R 1	
4201 4601 6620		MME	GABRIELLE LAFORTUNE LATCHMAN					2F	1						
			12378 6E AVENUE RIV PRAIRIES		H1E 1S4										
			PROPRIÉTÉ SUJETTE A SURTAXE SUR TERRAIN VAGUE DESSERVI												
1001 2002 2002	89341950		LOT 3E RUE RIV PRAIRIES						4081						
			21 79	P285	3000	8696	2,55900								
					3016	8376									
3001									6B	2B1	5800		5800	204-3	
4201 4601		LA VILLE DE MONTRÉAL - SERVICE DE LA GESTION IMMOBILIERE						9F	1						
			507 PLACE D'ARMES #300 MONTREAL		H2Y 2W8										
1001	89342370		9775 3E RUE						421						

CODE	COMPTES	EMPLACEMENT - NOM, PROFESSION, RÉSIDENCE						C	C	C	C	C	C	VALEUR EN DOLLARS			MUNICIPAL	REMARQUES
		DIV. CAD	CADASTRE	SUBDIVISION	FRONT	PROFONDEUR	SUPERFICIE							CATEGORIE BÂTIMENT	SCOLAIRE	TERR P. C.		
2002 2002	89342370	21 78	149		3383	11500	3,94200											
3001					3471													
4201 4601 4202								1F	1									
								2F	1									
1001	89342375	9781	3E RUE															
2002	A/65917 09.05.86	21 78	150		3383	11500	3,89000											
3001																		
4201 4601 4202								1F	1									
								2F	1									
1001	89342380	9787	3E RUE															
2002		21 78	151		3383	11500	3,89000											
3001																		
4201 4601								1F	1									
								2F	1									
1001	89342385	9793	3E RUE															
2002	A/61267 06.03.86	21 78	152		3383	11500	3,89000											
3001																		
4201 4601								1F	1									
								2F	1									
1001	89342390	9799	3E RUE															
2002		21 78	153		3383	11500	3,89000											
3001																		
4201 4601 4202								1	1									
								2F	1									
1001	89342395	9805	3E RUE															

89342380

IFTI

4201 M. Antonio Ponzelli
4601 9887 3^e rue HIC 1C4

89342385

IFTI

4201 M. Giovanni Castrogiovanni
4601 9793, 3^e avenue HIC 1C4

4302 Mlle Virginia Apponi

SFTI

CERT.	EFF.	381
11/5/80	11/3/80	

89342375

CFN2

4201 Construction Brenda Villa de
Labeau Inc

4601 7309 Notre-Dame, Parcel H7W173

CERT.	EFF.	389
1/7/81	1/5/81	1e

CODE	COMPTÉ	EMPLACEMENT - NOM, PROFESSION, RÉSIDENCE					SUPERFICIE	CATEGORIE D'ÉVALUATION	SCOLAIRE		VALEUR EN DOLLARS			MUNICIPAL	REMARQUES
		LOT CAD	CADASTRE	SUBDIVISION	FRONT	PROFONDEUR			TERR	P. C.	TERRAIN	BÂTIMENT	TOTAL		
2002	89342395	21 78	154		3383	11500	3,89000								
3001								2A	1 2B1	6500	47200	53700	T R		
4201								1F							
4601								1							
4202								2F							
4203								1F							
4204								2F							
1001	89342400	9815	3E					10B1							
2002		21 78	P2		5850	7600	4,44600								
3001								2A	1 2B1	5300	28800	34100	T R 1		
4201								1F							
4601															
7001															
1001	89342500	9831	3E					1421							
2002		21 76	68		2590	7500	1,93100								
2004		21 76	72		2590	7500	1,93100								
2006		21 76	69		2590	7500	1,93100								
2999							5,79300								
3001								2A	1 2B1	10500	109500	120000	T R 1		
4201								3F							
4601															
	89342700														
	P3990														
1001	89342800	9835	3E					10B1							
2002		21 76	65		2590	7500	1,93100								
2004		21 76	65		2590	7500	1,93100								
2004					2800		2,800								
2006		21 76	67		2590	7500	1,93100								
2999							5,87700								
2002		21 76	P4		23.37	5.00	362.00			7500	5800	13300			
					73.43		6245.00			7000	5800	12800	T R 1		
4201								2							
4601															
7001															
1001	89343100	LOT 3E						1421							
2002		21 76	49		2590	7000	1,80250								

39342850

1811

4201 M. Wilfrid Poiré

4601

9900 B. Gouin P. No. 1, Hct 1

10220 (27-11 & 1/2) P. 5799

CERT.	EFF.	...
7/1/16	22/1/16	375

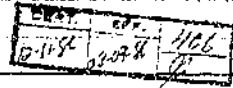
CODE	COMpte	EMPLACEMENT - NOM, PROFESSION, RÉSIDENCE						CATEGORIE BÂTIMENT	SCOLAIRE		VALEUR EN DOLLARS			MUNICIPAL	REMARQUES						
		DIV. CAD	CADASTRE	SUBDIVISION	FRONT	PROFONDEUR	SUPERFICIE		TERR.	P.C.	TERRAIN	BÂTISSE	TOTAL								
1001	89342700			Lot 3E Rue Riv. Prairies											<i>Group. cpte annule compte aux 89342800</i> <table border="1"> <tr> <td>6-3-86</td> <td>22-1-86</td> <td>370</td> </tr> <tr> <td>6-3-86</td> <td>1-7-86</td> <td>370</td> </tr> </table> TVV Morc. prov du domaine public	6-3-86	22-1-86	370	6-3-86	1-7-86	370
6-3-86	22-1-86	370																			
6-3-86	1-7-86	370																			
2002		21	76	P64	73.37	5.00															
2002					73.43																
3001																					
4201				M. Wilfrid Claude Pion				7A	2B1	500.		500.									
4601				3604 Lac Georges, Notre-Dame de la Merci																	
6620				Propriété Sujette à Surtaxe sur Terrain Vague Desservi																	

CODE	COMPTE	EMPLACEMENT - NOM, PROFESSION, RÉSIDENCE						CATEGORIE D'IMM.	SCOLAIRE		VALEUR EN DOLLARS			MUNICIPAL	REMARQUES
		DIV. CAD.	CADASTRE	SUBDIVISION	FRONT	PROFONDEUR	SUPERFICIE		TERR. P. C.	TERRAIN	BÂTISSE	TOTAL			
2004 2004 2006 2999	89343100	21 76	51		2590	7000	1,65350								
					2190										
		21 76	50		2590	7000	1,80250								
							5,25850								
3001								7A	1 2B1	9600			9600	T R V 1	
4201 4601	M RENE MONTPAS														
	8875 35 RUE RIV PRAIRIES HIC 104														
	12562-62 ^{ème} Avenue														
6670															
1001	89343400														
2002 2002 2004 2006 2999		21 76	46		2590	7000	2,02400								
					3200										
		21 76	47		2590	7000	1,80200								
		21 76	43		2590	7000	1,80200								
							5,62800								
3001								2B	1 2B1	7900	42800		50700	T R 1	
4201 4601 4202	M JOE DORVAL														
	9877 3E RUE HIC 109														
	MME CHANTAL ROBILLARD														
7001															
1001	89343700														
2002 2002 2004 2006 2999	A 175945 8-9-86.	21 76	29		2590	7000	1,58000								
					1950										
		21 76	31		2590	7000	1,80200								
		21 76	30		2590	7000	1,80200								
							5,18400								
3001								7A	1 2B1	9500			9500	T R V 1	
4201 4601 4202	M PIERRE PAUL PARENTEAU														
	9200 4E RUE HIC 3M7														
	MME CHANTALE POIRIER-PARENTEAU														
6670															
1001	89343800														
2002 2004 2004 2006 2999	A-15745 9-1-86.	21 76	28		2590	7000	1,80200								
		21 76	26		2590	7000	2,09700								
					3429										
		21 76	27		2590	7000	1,80200								
							5,70100								
3001								2A	1 2B1	10400	34100		44500	T R 1	

89343700

1570

4801 M. Grand Penissier
4601 6770 P.P. D'Antoine Cuyse HIM 3K9



CODE	COMPTÉ	EMPLACEMENT - NOM, PROFESSION, RÉSIDENCE						CATEGORIE BÂTIMENT	SCOLAIRE		VALEUR EN DOLLARS			MUNICIPAL	REMARQUES
		DIV. CAD.	CADASTRE	SUBDIVISION	FRONT	PROFONDEUR	SUPERFICIE		TERR.	P. C.	TERRAIN	BÂTISSE	TOTAL		
4201 4201 4202	89343800	M. GIUSEPPE GUIDO 12400 55 ^e Avenue VERSO 4800 3^e RUE HIC 1E1 RUE 221 11222 N.P.T. #51 950 15-786						IF							
7101 7102 7103 7104		MME MARIE STELLA ROULEAU-GUIDO INTERSECTION CAD. P75 INTERSECTION CAD. 59 70 8ME AVENUE 71 8ME AVENUE						2F							
1001	89345100	LOT 3E RUE RIV PRAIRIES						(109)							
2002 2004 2006 2008 2999		21 44	48	2500	10000	2,50000									
		21 44	46	2500	10000	2,50000									
		21 44	45	3500		3,39100									
		21 44	47	2500	10000	2,50000									
						10,89100									
3001							7B	2	2B1	6800		6800	TSV 1		
4201 4201		PRIME DEVELOPMENT LIMITED 1300 IV GREENE #303 WESTMOUNT H3Z 2A7 4060 Ste-Catherine O. #750, Westmount H3Z 2Z3 F1222 (11-4-86) vs 5248						CA	2						
6630		PROPRIETE SUJETTE A SURTAXE SUR TERRAIN VAGUE NON DESSERVI													
1001	89345500	LOT 3E RUE RIV PRAIRIES						(109)							
2002 2004 2006 2999		21 44	44	2500	11000	2,75000									
		21 44	43	2500	11000	2,75000									
		21 44	42	2500	11000	2,75000									
						8,25000									
3001							7B	2	2B1	5100		5100	TSV 1		
4201 4201		PRIME DEVELOPMENT LIMITED 1300 IV GREENE #303 WESTMOUNT H3Z 2A7 4060 Ste-Catherine O. #750, Westmount H3Z 2Z3 F1222 (11-4-86) vs 5248						CA	2						
6630		PROPRIETE SUJETTE A SURTAXE SUR TERRAIN VAGUE NON DESSERVI													
7001 7002		81 8ME AVENUE 87 8ME AVENUE													
1001	89352500	LOT 3E RUE RIV PRAIRIES						(109)							
2002 2004 2999		21 23	763	3000	10000	3,00000									
		21 23	762	2500	10000	2,50000									
						5,50000									
3001							7A	1	2B1	5000		5000	TSV 1		
4201 4201		M. MARCEL HUDON, CONTREMAITRE 12470 88E AVENUE RIV PRAIRIES HIC 1J2						IF	1						
6630		PROPRIETE SUJETTE A SURTAXE SUR TERRAIN VAGUE NON DESSERVI													

94343900

3P 11

4201 M. Jacques Michaud
4601 9895-3^e Ave, H2C 1E1

3P 11

4202 Mlle Andrie Belinas

CENT.	EFF.
7/18/86	4/1/86
	375

CODE	COMPTÉ	EMPLACEMENT - NOM, PROFESSION, RÉSIDENCE					CATEGORIE BÂTIMENT	SCOLAIRE		VALEUR EN DOLLARS			MUNICIPAL *	REMARQUES	
		DIV CAD	CADASTRE	SUBDIVISION	FRONT	PROFONDEUR		SUPERFICIE	TYPE	YEAR P C	TERRAIN	BÂTISSE			TOTAL
7001	89352500	88 EME AVENUE													
1001	89353100	LOT 3E RUE RIV PRAIRIES													
2002		21 23	696		2500	10000					2,50000				
2004		21 23	695		2500	10000					2,50000				
2006		21 23	697		2500	10000					2,50000				
2999											7,50000				
3001															
4204		MR GIUSEPPE CARMALLERI, CIVIL EMP					1A								
4604		7807 IBERVILLE H2E 2Z3													
6630		PROPRIETE SUJETTE A SURTAXE SUR TERRAIN VAGUE NON DESSERVI													
1001	89353300	LOT 3E RUE RIV PRAIRIES													
2002		21 23	693		2700	10000					2,70000				
2004		21 23	694		3000	10000					3,00000				
2999											5,70000				
3001															
4204		MR GIUSEPPE CARMALLERI, CIVIL EMP					1A								
4604		7807 IBERVILLE H2E 2Z3													
6630		PROPRIETE SUJETTE A SURTAXE SUR TERRAIN VAGUE NON DESSERVI													
7001		89 EME AVENUE													
1001	89353500	LOT 3E RUE RIV PRAIRIES													
2002		21 23	22		3000	10000					3,00000				
3001															
4204		MR PASQUALE NANNO, CLEANER					1A								
4604		7290 CARTIER #1 H2E 2J2													
6630		PROPRIETE SUJETTE A SURTAXE SUR TERRAIN VAGUE NON DESSERVI													
1001	89353600	LOT 3E RUE RIV PRAIRIES													
2002		21 23	21		3000	10000					3,00000				
3001															
4204		MR PASQUALE NANNO, CLEANER					1A								
4604		7290 CARTIER #1 H2E 2J2													
6630		PROPRIETE SUJETTE A SURTAXE SUR TERRAIN VAGUE NON DESSERVI													

BUREAU D'ÉVALUATION

CODE	COMPTÉ	EMPLACEMENT - NOM, PROFESSION, RÉSIDENCE					CATEGORIE BÂTIMENT	SCOLAIRE		VALEUR EN DOLLARS			MUNICIPAL	REMARQUES	
		DIV CAD	CADASTRE	SUBDIVISION	FRONT	PROFONDEUR		SUPERFICIE	TERR P.C.	TERRAIN	BÂTISSE	TOTAL			
1001	89353750	LOT 35 RUE RIV PRAIRIES					1091								
2002		21	23	26	3000	10000	3,00000								
3001								7A	1	2B1	2200		2200	TSV 1	
4204		MR PASQUALE MANNQ, CLEANER					1A								
4604		7290 CARTIER #1 H2E 2J2													
6630		PROPRIÉTÉ SUJETTE A SURTAXE SUR TERRAIN VAGUE NON DESSERVI													
1001	89353800	LOT 35 RUE RIV PRAIRIES					1091								
2002		21	23	19	2500	10000	2,50000								
3001								7A	1	2B1	2000		2000	TSV 1	
4204		MR PASQUALE MANNQ, CLEANER					1A								
4604		7290 CARTIER #1 H2E 2J2													
6630		PROPRIÉTÉ SUJETTE A SURTAXE SUR TERRAIN VAGUE NON DESSERVI													
7001		93 EME AVENUE													
7306		INTERSECTION CAD.P16													
1001	89358500	LOT 35 RUE RIV PRAIRIES					1101								
2002		21	15	260	2340	8800	2,04600								
3001								6B		2B1	1800		1800	EO6 204-3 Group: Cpte Annule Orlé sur 896 11500 7-11-85 1-1-86 355	
4201		LA VILLE DE MONTRÉAL - SERVICE DE LA GESTION IMMOBILIERE					9F								
4601		507 PLACE D'ARMES #300 MONTRÉAL H2Y 2W8													
1001	89358600	LOT 35 RUE RIV PRAIRIES					1101								
2002		21	15	261	2400	8800	2,11200								
3001								6B		2B1	1900		1900	EO6 204-3 Group: Cpte Annule Orlé sur 896 11500 7-11-85 1-1-86 355	
4201		LA VILLE DE MONTRÉAL - SERVICE DE LA GESTION IMMOBILIERE					9F								
4601		507 PLACE D'ARMES #300 MONTRÉAL H2Y 2W8													
1001	89358700	LOT 35 RUE RIV PRAIRIES					1101								
2002		21	15	262	2400	8800	2,11200								
3001								6B		2B1	1900		1900	EO6 204-3 Group: Cpte Annule Orlé sur 896 11500 7-11-85 1-1-86 355	
4201		LA VILLE DE MONTRÉAL - SERVICE DE LA GESTION IMMOBILIERE					9F								
4601		507 PLACE D'ARMES #300 MONTRÉAL H2Y 2W8													

CODE	COMPTÉ	EMPLACEMENT - NOM PROFESSION, RESIDENCE						CATEGORIE BÂTIMENT	SCOLAIRE		VALEUR EN DOLLARS			MUNICIPAL	REMARQUES	
		DIV. CAD.	CADASTRE	SUBDIVISION	FRONT	PROFONDEUR	SUPERFICIE		TERR. P. C.	TERRAIN	BÂTISSE	TOTAL				
4211 4611 6050	89358700	COMMUNAUTÉ URBAINE DE MONTREAL 2 COMPLEXE DESJARDINS CP 129 H5B 1E6						9F								
1001 2002 3001	89358800	LOT 3E RUE RIV PRAIRIES						1101								
4211 4611 6050	89358800	COMMUNAUTÉ URBAINE DE MONTREAL 2 COMPLEXE DESJARDINS CP 129 H5B 1E6						9F								Group. cpte annulé Oml sur 896 11500 7-11-85 1-1-86 355
7001	89358800	101 EME AVENUE														
1001 2002 3001	89358900	LOT 3E RUE RIV PRAIRIES						1101								
4211 4611 6050	89358900	COMMUNAUTÉ URBAINE DE MONTREAL 2 COMPLEXE DESJARDINS CP 129 H5B 1E6						9F								Group. cpte annulé Oml sur 896 11500 7-11-85 1-1-86 355
1001 2002 3001	89359000	LOT 3E RUE RIV PRAIRIES						1101								
4211 4611 6050	89359000	COMMUNAUTÉ URBAINE DE MONTREAL 2 COMPLEXE DESJARDINS CP 129 H5B 1E6						9F								Group. cpte annulé Oml sur 896 11500 7-11-85 1-1-86 355
1001 2002 3001	89359100	LOT 3E RUE RIV PRAIRIES						1101								
4211 4611 6050	89359100	COMMUNAUTÉ URBAINE DE MONTREAL 2 COMPLEXE DESJARDINS CP 129 H5B 1E6						9F								Group. cpte annulé Oml sur 896 11500 7-11-85 1-1-86 355

CODE	COMpte	EMPLACEMENT - NOM, PROFESSION, RÉSIDENCE						CATEGORIE BÂTIMENT	VALEUR EN DOLLARS			MUNICIPAL *	REMARQUES			
		D.V. CAD.	CADASTRE	SUBDIVISION	FRONT	PROFONDEUR	SUPERFICIE		SOLAIRE	TERR P. C.	TERRAIN			BÂTISSE	TOTAL	
1001	89359200			LOT 3E RUE RIV PRAIRIES				1109								
2002		21-15	323		2600	8800	2,28800									
3001								68	2B1	2100		2100	E28			
4211				COMMUNAUTÉ URBAINE DE MONTRÉAL												
4611				2 COMPLEXE DESJARDINS C P 129	HSB 1E6											
6050				Système d'épuration												
1001	89359300			LOT 3E RUE RIV PRAIRIES				1109								
2002		21 15	324		2600	8800	2,28800									
3001								68	2B1	2100		2100	E28			
4211				COMMUNAUTÉ URBAINE DE MONTRÉAL												
4611				2 COMPLEXE DESJARDINS C P 129	HSB 1E6											
6050				Système d'épuration												
1001	89359400			LOT 3E RUE RIV PRAIRIES				1109								
2002		21 15	325		2600	8800	2,28800									
3001								68	2B1	2100		2100	E28			
4201				COMMUNAUTÉ URBAINE DE MONTRÉAL												
4601				2 COMPLEXE DESJARDINS C P 129	HSB 1E6											
6050				USINE D'ÉPURATION												
1001	89359500			LOT 3E RUE RIV PRAIRIES				1109								
2002		21 15	326		2600	8800	2,28800									
3001								68	2B1	2100		2100	E28			
4201				COMMUNAUTÉ URBAINE DE MONTRÉAL												
4601				2 COMPLEXE DESJARDINS C P 129	HSB 1E6											
6050				USINE D'ÉPURATION												
7001				102 ERÉ AVENUE												
1001	89359600			LOT 3E RUE RIV PRAIRIES				1109								
2002		21 15	357		2600	8800	2,28800									
3001								68	2B1	2100		2100	E28			
4201				COMMUNAUTÉ URBAINE DE MONTRÉAL												
4601				2 COMPLEXE DESJARDINS C P 129	HSB 1E6											
6050				USINE D'ÉPURATION												

CODE	COMPTE	EMPLACEMENT - NOM, PROFESSION, RÉSIDENCE						CATEGORIE BÂTIMENT	SCOLAIRE			VALEUR EN DOLLARS			MUNICIPAL	REMARQUES
		DIV. CAD.	CADASTRE	SUBDIVISION	TPONT	PROFONDEUR	SUPERFICIE		TEPR	P	C	TERRAIN	BÂTISSE	TOTAL		
4201 4601 6050	89359600	COMMUNAUTÉ URBAINE DE MONTREAL 2 COMPLEXE DESJARDINS C P 129				H5B IE6	9F									
		SYSTEME D EPURATION														
1001 2002 3001	89359700	LOT 3E RUE RIV PRAIRIES						101								
		21 15 350 2600 8600 2,28800														
		COMMUNAUTÉ URBAINE DE MONTREAL 2 COMPLEXE DESJARDINS C P 129				H5B IE6	9F									
		SYSTEME D EPURATION														
		ANNULÉ														
4201 4601 6050		COMMUNAUTÉ URBAINE DE MONTREAL 2 COMPLEXE DESJARDINS C P 129				H5B IE6	9F									
		SYSTEME D EPURATION														
		ANNULÉ														
1001 2002 3001	89359800	LOT 3E RUE RIV PRAIRIES						101								
		21 15 350 2600 8600 2,28800														
		COMMUNAUTÉ URBAINE DE MONTREAL 2 COMPLEXE DESJARDINS C P 129				H5B IE6	9F									
		SYSTEME D EPURATION														
		ANNULÉ														
4201 4601 6050		COMMUNAUTÉ URBAINE DE MONTREAL 2 COMPLEXE DESJARDINS C P 129				H5B IE6	9F									
		SYSTEME D EPURATION														
		ANNULÉ														
1001 2002 3001	89359900	LOT 3E RUE RIV PRAIRIES						101								
		21 15 360 2700 8800 2,35400														
		COMMUNAUTÉ URBAINE DE MONTREAL 2 COMPLEXE DESJARDINS C P 129				H5B IE6	9F									
		SYSTEME D EPURATION														
		ANNULÉ														
4201 4601 6050		COMMUNAUTÉ URBAINE DE MONTREAL 2 COMPLEXE DESJARDINS C P 129				H5B IE6	9F									
		SYSTEME D EPURATION														
		ANNULÉ														
7001 7002 7003		TERRE 14 ETC TRAVERSEZ COTE SUD TERRE 14 ETC														
1001 2002 3001	89379000	LOT 3E RUE RIV PRAIRIES						101								
		21 15 462 2740 8800 2,39300														
		COMMUNAUTÉ URBAINE DE MONTREAL 2 COMPLEXE DESJARDINS C P 129				H5B IE6	9F									
		SYSTEME D EPURATION														
		ANNULÉ														
4201 4601 6050		COMMUNAUTÉ URBAINE DE MONTREAL 2 COMPLEXE DESJARDINS C P 129				H5B IE6	9F									
		SYSTEME D EPURATION														
		ANNULÉ														
1001 2002 3001	89379000	LOT 3E RUE RIV PRAIRIES						101								
		21 15 462 2740 8800 2,39300														
		COMMUNAUTÉ URBAINE DE MONTREAL 2 COMPLEXE DESJARDINS C P 129				H5B IE6	9F									
		SYSTEME D EPURATION														
		ANNULÉ														
4201 4601 6050		COMMUNAUTÉ URBAINE DE MONTREAL 2 COMPLEXE DESJARDINS C P 129				H5B IE6	9F									
		SYSTEME D EPURATION														
		ANNULÉ														

Group: cpte annulé
Jml' aux 89611500
7-11-85 1-1-86 355

Group: cpte annulé
Jml' aux 89611500
7-11-85 1-1-86 355

Group: cpte annulé
Jml' aux 89611500
7-11-85 1-1-86 355

Group: cpte annulé
Jml' aux 89611500
7-11-85 1-1-86 355

CODE	COMPTÉ	EMPLACEMENT - NOM, PROFESSION, RÉSIDENCE						CATEGORIE BÂTIMENT	SCOLAIRE		VALEUR EN DOLLARS			MUNICIPAL	REMARQUES
		DIV. CAD.	CADASTRE	SUBDIVISION	FRONT	PROFONDEUR	SUPERFICIE		TERR P. C.	TERRAIN	BÂTISSE	TOTAL			
4201 4601 6050	89375000	COMMUNAUTE URBAINE DE MONTREAL 2 COMPLEXE DESJARDINS C.P. 129			HSB 1E6		9F								
1001 2002 3001	89375100	LOT 3E RUE RIV PRAIRIES													
4201 4601 6050		COMMUNAUTE URBAINE DE MONTREAL 2 COMPLEXE DESJARDINS C.P. 129			HSB 1E6		9F								
1001 2002 3001	89375200	LOT 3E RUE RIV PRAIRIES													
4201 4601 6050		COMMUNAUTE URBAINE DE MONTREAL 2 COMPLEXE DESJARDINS C.P. 129			HSB 1E6		9F								
1001 2002 3001	89375300	LOT 3E RUE RIV PRAIRIES													
4201 4601 6050		COMMUNAUTE URBAINE DE MONTREAL 2 COMPLEXE DESJARDINS C.P. 129			HSB 1E6		9F								
7001		102 EHE AVENUE													
1001 2002 3001	89375400	LOT 3E RUE RIV PRAIRIES													
4201 4601 6050		COMMUNAUTE URBAINE DE MONTREAL 2 COMPLEXE DESJARDINS C.P. 129			HSB 1E6		9F								

Group: cpte annule
Dette aux 89611500
CERT. 355
7-11-85 1-1-86

Group: cpte annule
Dette aux 89611500
CERT. 355
7-11-85 1-1-86

Group: cpte annule
Dette aux 89611500
CERT. 355
7-11-85 1-1-86

Group: cpte annule
Dette aux 89611500
CERT. 355
7-11-85 1-1-86

CODE	COMPTE	EMPLACEMENT - NOM, PROFESSION, RÉSIDENCE						CATEGORIE BÂTIMENT	SCOLAIRE		VALEUR EN DOLLARS			MUNICIPAL	REMARQUES						
		DIV. CAD.	CADASTRE	SUBDIVISION	FRONT	PROFONDEUR	SUPERFICIE		TERR. P. C.	TERRAIN	BÂTIMENT	TOTAL									
1001	89375500	LOT 3E RUE RIV PRAIRIES						1101							<i>Group: cpte annulé</i> <i>Ordi' aux 89611500</i> <table border="1"> <tr> <td>CERT.</td> <td>EFF.</td> <td>355</td> </tr> <tr> <td>7-11-85</td> <td>1-1-86</td> <td></td> </tr> </table>	CERT.	EFF.	355	7-11-85	1-1-86	
CERT.	EFF.	355																			
7-11-85	1-1-86																				
2002		21	15	402	2600	8800	2,28800														
3001		ANNULÉ						68	2B1	2100		2100	E28								
4201		COMMUNAUTÉ URBAINE DE MONTREAL						9F													
4601		2 COMPLEXE DESJARDINS C P 129 HSB 1E6						1													
6050		SYSTEME D EPURATION																			
1001	89375600	LOT 3E RUE RIV PRAIRIES						1101						<i>Group: cpte annulé</i> <i>Ordi' aux 89611500</i> <table border="1"> <tr> <td>CERT.</td> <td>EFF.</td> <td>355</td> </tr> <tr> <td>7-11-85</td> <td>1-1-86</td> <td></td> </tr> </table>	CERT.	EFF.	355	7-11-85	1-1-86		
CERT.	EFF.	355																			
7-11-85	1-1-86																				
2002		21	15	401	2600	8800	2,28800														
3001		ANNULÉ						68	2B1	2100		2100	E28								
4201		COMMUNAUTÉ URBAINE DE MONTREAL						9F													
4601		2 COMPLEXE DESJARDINS C P 129 HSB 1E6						1													
6050		SYSTEME D EPURATION																			
1001	89375700	LOT 3E RUE RIV PRAIRIES						1101						<i>Group: cpte annulé</i> <i>Ordi' aux 89611500</i> <table border="1"> <tr> <td>CERT.</td> <td>EFF.</td> <td>355</td> </tr> <tr> <td>7-11-85</td> <td>1-1-86</td> <td></td> </tr> </table>	CERT.	EFF.	355	7-11-85	1-1-86		
CERT.	EFF.	355																			
7-11-85	1-1-86																				
2002		21	15	400	2600	8800	2,28800														
3001		ANNULÉ						68	2B1	2100		2100	E28								
4201		COMMUNAUTÉ URBAINE DE MONTREAL						9F													
4601		2 COMPLEXE DESJARDINS C P 129 HSB 1E6						1													
6050		SYSTEME D EPURATION																			
1001	89375800	LOT 3E RUE RIV PRAIRIES						1101						<i>Group: cpte annulé</i> <i>Ordi' aux 89611500</i> <table border="1"> <tr> <td>CERT.</td> <td>EFF.</td> <td>355</td> </tr> <tr> <td>7-11-85</td> <td>1-1-86</td> <td></td> </tr> </table>	CERT.	EFF.	355	7-11-85	1-1-86		
CERT.	EFF.	355																			
7-11-85	1-1-86																				
2002		21	15	399	2600	8800	2,28800														
3001		ANNULÉ						68	2B1	2100		2100	E28								
4201		COMMUNAUTÉ URBAINE DE MONTREAL						9F													
4601		2 COMPLEXE DESJARDINS C P 129 HSB 1E6						1													
6050		SYSTEME D EPURATION																			
1001	89375900	LOT 3E RUE RIV PRAIRIES						1101						<i>Group: cpte annulé</i> <i>Ordi' aux 89611500</i> <table border="1"> <tr> <td>CERT.</td> <td>EFF.</td> <td>355</td> </tr> <tr> <td>7-11-85</td> <td>1-1-86</td> <td></td> </tr> </table>	CERT.	EFF.	355	7-11-85	1-1-86		
CERT.	EFF.	355																			
7-11-85	1-1-86																				
2002		21	15	398	2600	8800	2,28800														
3001		ANNULÉ						68	2B1	2100		2100	E28								
4201		COMMUNAUTÉ URBAINE DE MONTREAL						9F													
4601		2 COMPLEXE DESJARDINS C P 129 HSB 1E6						1													
6050		SYSTEME D EPURATION																			

CODE	COMPTE	EMPLACEMENT - NOM, PROFESSION, RÉSIDENCE						CATEGORIE BÂTIMENT	SCOLAIRE		VALEUR EN DOLLARS			MUNICIPAL	REMARQUES
		DIV. CAD	CADASTRE	SUBDIVISION	FRONT	PROFONDEUR	SUPERFICIE		TERR. P. C.	TERRAIN	BÂTISSE	TOTAL			
4201 4601 6050	89375900	COMMUNAUTE URBAINE DE MONTREAL 2 COMPLEXE DESJARDINS C P 129					95	1							
1001 2002 3001	89376000	LOT 3E RUE RIV PRAIRIES						110							
			21 15	377	2600	8800									
4201 4601 6050		COMMUNAUTE URBAINE DE MONTREAL 2 COMPLEXE DESJARDINS C P 129					95	1							
7001		101 EME AVENUE													
1001 2002 3001	89376100	LOT 3E RUE RIV PRAIRIES						110							
			21 15	325	2400	8800									
4201 4601 6050		COMMUNAUTE URBAINE DE MONTREAL 2 COMPLEXE DESJARDINS C P 129					95	1							
1001 2002 3001	89376200	LOT 3E RUE RIV PRAIRIES						110							
			21 15	364	2400	8800									
4201 4601 6050		COMMUNAUTE URBAINE DE MONTREAL 2 COMPLEXE DESJARDINS C P 129					95	1							
1001 2002 3001	89376300	LOT 3E RUE RIV PRAIRIES						110							
			21 15	363	2400	8800									
4212 4612 6050		COMMUNAUTE URBAINE DE MONTREAL 2 COMPLEXE DESJARDINS C P 129					95	1							

CODE	COMPTÉ	EMPLACEMENT - NOM, PROFESSION, RÉSIDENCE						CATEGORIE BÂTIMENT	SCOLAIRE		VALEUR EN DOLLARS			MUNICIPAL	REMARQUES	
		DIV. CAD.	CADASTRE	SUBDIVISION	FRONT	PROFONDEUR	SUPERFICIE		TERR.	P.C.	TERRAIN	BÂTISSE	TOTAL			
1001	89376400	LOT 3E RUE RIV PRAIRIES						109								Group: Apte Améli Dm's aux 89611500 CERT 7-11-85 11-86 355
2002		21	15	362		2,09400	D									
3001								6B	2B1	1900		1900	E2B			
4212		COMMUNAUTÉ URBAINE DE MONTRÉAL						9F	1							
4612		2 COMPLEXE DES JARDINS C P 129 HSB 1E6														
6630		SYSTEME D'EPURATION														
7002		INTERSECTION CAD.P16														
7003		INTERSECTION CAD.P17														
7004		INTERSECTION CAD.P18														
7005		INTERSECTION CAD.P19														
7006		93 EME AVENUE														
1001	89381200	LOT 3E RUE RIV PRAIRIES						109								
2002		21	23	24	2500	10000	2,50000									
3001								7A	1 2B1	2000		2000	TSV 1			
4204		MR PASQUALE MANNO, CLEANER						1A	1							
4604		7290 CARTIER #1 H2E 2J2														
6630		PROPRIÉTÉ SUJETTE A SURTAXE SUR TERRAIN VAGUE NON DESSERVI														
1001	89381300	LOT 3E RUE RIV PRAIRIES						109								
2002		21	23	25	3000	10000	3,00000									
3001								7A	1 2B1	2200		2200	TSV 1			
4204		MR PASQUALE MANNO, CLEANER						1A	1							
4604		7290 CARTIER #1 H2E 2J2														
6630		PROPRIÉTÉ SUJETTE A SURTAXE SUR TERRAIN VAGUE NON DESSERVI														
1001	89381400	LOT 3E RUE RIV PRAIRIES						109								
2002		21	23	26	3000	10000	3,00000									
3001								7A	1 2B1	2200		2200	TSV 1			
4204		MR PASQUALE MANNO, CLEANER						1A	1							
4604		7290 CARTIER #1 H2E 2J2														
6630		PROPRIÉTÉ SUJETTE A SURTAXE SUR TERRAIN VAGUE NON DESSERVI														
1001	89381500	LOT 3E RUE RIV PRAIRIES						109								
2002																
3001																
4204		MR PASQUALE MANNO, CLEANER						1A	1							
4604		7290 CARTIER #1 H2E 2J2														
6630		PROPRIÉTÉ SUJETTE A SURTAXE SUR TERRAIN VAGUE NON DESSERVI														
1001	89381500	LOT 3E RUE RIV PRAIRIES						109								
2002																
3001																
4204		MR PASQUALE MANNO, CLEANER						1A	1							
4604		7290 CARTIER #1 H2E 2J2														
6630		PROPRIÉTÉ SUJETTE A SURTAXE SUR TERRAIN VAGUE NON DESSERVI														

CODE	COMPTE	EMPLACEMENT - NOM, PROFESSION, RÉSIDENCE						CATEGORIE BÂTIMENT	SCOLAIRE		VALEUR EN DOLLARS			MUNICIPAL	REMARQUES	
		DIV. CAD.	CADASTRE	SUBDIVISION	FRONT	PROFONDEUR	SUPERFICIE		TERR. P.C.	TERRAIN	BÂTISSE	TOTAL				
2002 3001 4204 4204	89381500	21 23	27		3000	10000	3,00000									
6630 7201		MR PASQUALE MANNO, CLEANER 7290 CARTIER #1 H2E 2J2 PROPRIETE SUJETTE A SURTAXE SUR TERRAIN VAGUE NON DESSERVI 89 EME AVENUE														
1001	89381600	© 12450 89e Avenue LOT 35 RUE RIV PRAIRIES <i>(C.C. CIRCULAIRES 15000)</i>						1099								CERT. 31/10/85 11126 356 P.L. P. P. 89381600
2002 2004 2999		21-23	685		2700	10000	2,70000									
2004 2999		21 23	634		3000	10000	3,00000									
3001								7A 7A	1 2B1							11126 358
4201 4601 4202		M RICHARD GAGNON 8053 RENE DESCARTES H1E 3E2 12450-89e Avenue H1C1H9 MME LUCIE DAZE-GAGNON FR 22 (5054) 161285 88						IF 2F	1 1							
6630		PROPRIETE SUJETTE A SURTAXE SUR TERRAIN VAGUE NON DESSERVI														
1001	89381800	LOT 35 RUE RIV PRAIRIES						1099								CERT. 31/10/85 11126 356 Porte feu 89381600
2002 2004 2999		21 23	667		2500	10000	2,50000									
2004 2999		21 23	686		2500	10000	2,50000									
3001								7A	1 2B1	4600		4600				
4201 4601 4202		M RICHARD GAGNON 8053 RENE DESCARTES H1E 3E2 12450-89e Avenue H1C1H9 MME LUCIE DAZE-GAGNON FR 22 (5054) 161285 88						IF 2F	1 1							
6630		PROPRIETE SUJETTE A SURTAXE SUR TERRAIN VAGUE NON DESSERVI														
1001	89382000	LOT 35 RUE RIV PRAIRIES						1099								
2002 2004 2999	ANASSB 02-09-86	21 23	688		2500	10000	2,50000									
2004 2999		21 23	689		2500	10000	2,50000									
3001								7A	1 2B1	4600		4600				
4211 4611		M RAIMONDO BONGIORNO 2142 L O DAVID H2E 1L3 VERSO						IF	1							
6630		PROPRIETE SUJETTE A SURTAXE SUR TERRAIN VAGUE NON DESSERVI														
		MICROFICHE 158 J-04														

89381600

Cadastral

89382000

1871

Cont. Num. cad.	Cont.	Surface	Front	Prof.	Superficie
2002	21	23	684	22.00	100.00 2000.00
2004	21	23	685	23.00	100.00 2300.00
2006	21	23	686	25.00	100.00 2500.00
2008	21	23	687	25.00	100.00 2500.00
2009:					10700.00

31/10/81 11/12/81 3%

4201 M. Baptiste Gagnon
4601 12450 89^e Avenue H.C. 189

2871

4202 Mme Johanna Vanier

ENTR. DEP. 406
31/10/81 11/12/81

CODE	COMPTÉ	EMPLACEMENT - NOM, PROFESSION, RÉSIDENCE					CATEGORIE BÂTIMENT	SCOLAIRE		VALEUR EN DOLLARS			REMARQUES	
		DIV. CAD.	CADASTRE	SUBDIVISION	FRONT	PROFONDEUR		SUPERFICIE	TERR. P. C.	TERRAIN	BÂTISSE	TOTAL		
1001	89382200	LOT 3E RUE RIV PRAIRIES					(09)							
2002	A 15513 02-04-86	21 23	691		3000	10000								
2004		21 23	690		2800	10000								
2006		21 23	683		750	10000								
2009														
3001														
4211		M RAIMONDO BONGIORNO					IF							
4611		2142 L O DAVID		H2E 1L3										
		VERSO												
6620		PROPRIETE SUJETTE A SURTAXE SUR TERRAIN VAGUE NON DESSERVI												
7001		88 EME AVENUE												
7002		87 EME AVENUE												
7003		36 EME AVENUE												
7004		83 EME AVENUE												
7005		81 EME AVENUE												
7006		CAD. 36												
7007		CAD. 40												
7008		CAD. 41												
7009		CAD. 42												
7010		CAD. P43												
1001	89388950	LOT RUE PROJETEE 44-49					(08)							
2002		21 P44			15000	8400								
3001														
4201		M DENIS BRIEN												
4601		10218 BL GOUIN E		H1C 1B1										
6620		PROPRIETE SUJETTE A SURTAXE SUR TERRAIN VAGUE DESSERVI												
1001	89389980	LOT RUE PROJETEE 44-49					(09)							
2002		21 P44			2496	8400								
2002					2239	8403								
3001														
4201		MME FLEUR ANGE MITCHELL					2F							
4601		10270 BL GOUIN		H1C 1B1										
6620		PROPRIETE SUJETTE A SURTAXE SUR TERRAIN VAGUE DESSERVI												
1001	89399100	LOT DE RUE RIV PRAIRIES					(08)							
2002		21 44	189		2700	10640								
2004		21 44	188		2700	11040								
2006		21 44	187		2700	11040								

89382200

1521

4201 H. Bertrand Gagnon

4601 12450 89^e Avenue HIC 149

2521

4202 H. ms. Jeanne Vanier

DATE	REV.	106
20/10/84	02/10/80	8

CODE	COMPTÉ	EMPLACEMENT - NOM, PROFESSION, RÉSIDENCE						CATEGORIE BÂTIMENT	SCOLAIRE		VALEUR EN DOLLARS			MUNICIPAL *	REMARQUES	
		D.V. CAD.	CADASTRE	SUBDIVISION	FRONT	PROFONDEUR	SUPERFICIE		TERR. P. C.	TERRAIN	BÂTISSÉ	TOTAL				
2506 2599	89389100	21 44	186		2700	11250	3,03800 11,87900									
3101								7A	2	2B1	7400		7400	TSV	1	
4201 4601		PRIME DEVELOPMENT LIMITED 1200 AV GREENE #303 WESTMOUNT H3Z 2A7 4060 Ste-Catherine C. #750, Westmount H3Z 2Z3 F122 (11-4-86) 1/2 5250						CA	2							
6600		PROPRIÉTÉ SUJETTE À SURTAXE SUR TERRAIN VAGUE NON DESSERVI														
1001	89389500	LOT 3E RUE RIV PRAIRIES														
2002 2004 2006 2008 2999		21 44	50		2700	10640	2,87400 3,09400 2,98300 3,09400 12,04500									
3001								7A	2	2B1	7600		7600	TSV	1	
4201 4601		PRIME DEVELOPMENT LIMITED 1300 AV GREENE #353 WESTMOUNT H3Z 2A7 4060 Ste-Catherine C. #750, Westmount H3Z 2Z3 F122 (11-4-86) 1/2 5250						CA	2							
6600		PROPRIÉTÉ SUJETTE À SURTAXE SUR TERRAIN VAGUE NON DESSERVI														
7001 7002 7003		71 EME AVENUE 70 EME AVENUE 65 EME AVENUE														
1001	89390800	9890 3E RUE RIV PRAIRIES														
2002 2004 2006 2008 2010 2012 2012 2999	A-183048 15-12-86	21 76	P74		2540	7490	1,73600 2011 7500 2575 7500 2566 7500 2566 7500 2575 7500 2600 7500 2811									
3001								2A	2	2B1	20900	56400	77300	T R	1	
4201 4601		CONSTRUCTIONS CLAUDE BERNARD INC 9890 31E RUE NIC 176						CF	1							
1001	89391400	LOT 3E RUE RIV PRAIRIES														
2002 2004 2006 2008 2999		21 76	P157		2550	7500	1,80300 1,925.00 1,925.00 5,053.00									
		21 76	P158		25.00	75.00	1,925.00									
		21 76	P159		25.00	75.00	1,925.00									
								7A	1	2B1	2500	2500	2500	TSV		

VERS0

12/18/86	11/18/86	309
R Prior de 89391500		
SCERT.	EFF.	
20/2/86	11/18/86	374

89390800

1 FEI

4201 R. Claude Bernard
4601 9890 3^e Rue HIC 176

CERT	EFF	28
1/2/87	15/2/87	19

AE830

CODE	COMPTÉ	EMPLACEMENT - NOM, PROFESSION, RÉSIDENCE						CATEGORIE BÂTIMENT	SCOLAIRE		VALEUR EN DOLLARS			MUNICIPAL	REMARQUES
		DIV CAD	CADASTRE	SUBDIVISION	FRONT	PROFONDEUR	SUPERFICIE		TERMI	P.C	TERRAIN	BÂTISSE	TOTAL		
4201	89391400	M PIERRE DIOYTE	9860-3 ^e Rue, H1C 1C8					IF	2						
4601			11582 PLAZA HTL NORD H1H 4M6				F12245102 2/27/1/86								
4202		MME NICOLE VANIER-DIOYTE						ZF	2						
6630		PROPRIÉTÉ SUJETTE À SURTAXE SUR TERRAIN VAGUE NON DESSERVI													
1001	89391500	LOT 35 RUE RIV PRAIRIES													
2002			21 76	P159	2566	7500									
2004			21 76	P158	2566	7500									
2999							1,92500								
							1,92500								
							3,85000								
3001		VERSO													
4203		M GERARD ARMSTRONG, INDUSTRIEL						IF	2						
4603			10840 PLAZA HTL NORD H1H 4M6												
6630		PROPRIÉTÉ SUJETTE À SURTAXE SUR TERRAIN VAGUE NON DESSERVI													
1001	89391700	9860 35 RUE RIV PRAIRIES													
2002			21 76	P160	2565	7500									
2004			21 76	P161	2575	7500									
2006			21 76	P162	2585	7500									
2999							1,92500								
							1,93100								
							1,99400								
							5,85000								
3001								2A	1	2B1	7400	37000	44400	TSV	1
4201		M JACQUES LANDRY						IF	1						
4601			9650 35 RUE RIV PRAIRIES H1C 1C8												
7001			63 EME AVENUE												
1001	89392000	LOT 35 RUE RIV PRAIRIES													
2002			21 76	P240	2567	7500									
2004			21 76	P241	2566	7500									
2999							1,86700								
							1,92500								
							3,79200								
3001								7A	2	2B1	5300		5300	TSV	1
4201		ENTREPRISE MAURICE DUPLESSIS INC						CF	2						
4601			850, LE ROYER ST LEONARD H1P 2Y4												
			9839 - 3 ^e Rue H1C 1C8 (F12245102) 2/27/1/86												
6630		PROPRIÉTÉ SUJETTE À SURTAXE SUR TERRAIN VAGUE NON DESSERVI													
1001	89392200	LOT 35 RUE RIV PRAIRIES													
2002			21 76	P242	2566	7500									
2004			21 76	P243	2566	7500									
2999							1,92500								
							1,92500								
							3,85000								
		MICROFICHE 158 K-04													

1986 11/16 369
Prop. de 89391400

CERT.	EFF.	410
1/12/86	1/1/86	22

89391500

1FJ2

4201 M. Pierre Dutilleul

4601 11063 Plaza, Montrial Nord H1H 4M9

2FJ2

4202 Mme Nicole Vanier-Dutilleul

4602 11063 Plaza, Montrial Nord H1H 4M9


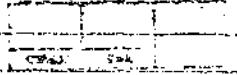
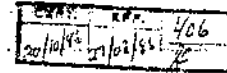
CERT.	3286	1196	368
-------	------	------	-----

CODE	COMPTÉ	EMPLACEMENT - NOM, PROFESSION, RÉSIDENCE						CATEGORIE BÂTIMENT	SCOLAIRE		VALEUR EN DOLLARS			MUNICIPAL	REMARQUES			
		DIV. CAD.	CADASTRE	SUBDIVISION	FRONT	PROFONDEUR	SUPERFICIE		F.	C.	TERRAIN	BÂTISSÉ	TOTAL		CERT.	EFF.		
3001	89392200							7A	1	2B1	5500		5500	150				
4201		M FERNANDO DI ARCANGELO 9832 3 ^e RUE HIC 106						IF										
4601		9021A VILL ST LEONARD HIR 2V6 F1222#5521 22/7/86																
4202		Mlle ANTIDA AMENTE						3F										
4602		2355 SOLIST CURIE #1 HIC 3M3 F1222#5112/25/86																
4602		9832-3 ^e Rue HIC 106																
6600		PROPRIÉTÉ SUJETTE A SURTAXE SUR TERRAIN VAGUE NON DESSERV																
1001	89392400	9830 3E RUE RIV PRAIRIES																
2002		21 76	P245	2575	7500	1,93100												
2004		21 76	P248	2575	7500	1,93100												
2999						3,86200												
3001								2B	1	2B1	5500	16200	21700	T R				
4201		M FERNANDO DI ARCANGELO 9830-3 ^e RUE HIC 106						IF										
4601		9021A VILL ST LEONARD HIR 2V6 F1222 (20-8-85) 13 4992																
4202		Mlle ANTIDA AMENTE						3F										
4602		2355 SOLIST CURIE #1 HIC 3M3 F1222#5611/24/86																
7201		62 EME AVENUE																
1001	89392600	9800 3E RUE RIV PRAIRIES																
2002		21 78	P6	5850	11000	6,42000												
2004		21 78	P7	556	10950	59900												
3001				640		7,019,00												
4205		M CLAUDE LEVEILLE, MENUISIER						IF										
4605		9800 3E RUE R D P HIC 105																
		9770 ②																
1001	89392650	LOT 3E RUE																
2002		21 78	7-1	5300	10955	5,80500												
2002					10950													
2004		21 78	P7	556	10950	59900												
2004				540														
2999						6,40400												
3001								2A			② 9900	63100	75000					
4201		M VITO MONCALIERI						IF										
4601		1277-4E AVENUE HIC 2E7																
4602		9770 3 ^e Rue HIC 105 (F1222#11111) # 4518																
6600		PROPRIÉTÉ SUJETTE A SURTAXE SUR TERRAIN VAGUE DESSERV																
1001	89392750	9780 3E RUE RIV PRAIRIES																
2002		21 P78		14700	19593	28,70000												
2002					19455													

89392650

2F11

4201 74^{me} Catherine De Sauter
4601 9790 3^o Rue HIC 125



125 512 3 1

CODE	COMPTE	EMPLACEMENT - NOM, PROFESSION, RÉSIDENCE						CATEGORIE BÂTIMENT	SCOLAIRE		VALEUR EN DOLLARS			MUNICIPAL *	REMARQUES	
		DIV. CAD.	CADASTRE	SUBDIVISION	FRONT	PROFONDEUR	SUPERFICIE		TERR. P.C.	TERRAIN	BÂTISSE	TOTAL				
3001	89392750							50	2	2B1	32200	340700	372900	T R I		
4211		BELL TELEPHONE CO OF CANADA						CA								
4611		1050 BEAVER HALL HILL H2Z 153														
5701		ATT SERVICE DES TAXES FONCIERES														
5702		BOITE POSTALE 1286 STATION A H3C 2Z9														
6009		EQUIPEMENT TELEPHONE BELL ROLE MARS 71 545300														
7001		61E AVENUE														
1001	89393100	9770 3E RUE RIV PRAIRIES						411								
2002		21 79	P7		4750	8514	4,04600									
2002						8524										
3001								2A	1	2B1	7400	34600	42000	T R I		
4202		MR REAL PARENT						1F								
4602		9770 3E RUE RIV PRAIRIES H1C 1C3														
1001	89393200	9760 3E RUE RIV PRAIRIES						411								
2002		21 79	P8		4500	8524	3,83800									
2002						8535										
3001								2A	1	2B1	7200	29300	36500	T R I		
4201		MR PAUL DAIGLE, OPERATEUR						1F								
4601		11583 VICTORIA PTE AUX TREMBLES H1B 2P4														
5701		ATT PAUL DAIGLE														
5702		9760 3E RUE H1C 1C3														
1001	89393100	9750 3E RUE RIV PRAIRIES						411								
2002		21 79	P8		250	8535	21300									
2004		21 79	P9		2260	8535	1,92100									
2004						8540										
2004							2,13400									
3001								2A	1	2B1	4000	22500	26500	T R I		
4204		MR RUDOLF PAT BABJAK						1A								
4604		1665 14E AVENUE PTE AUX TREMBLES H1B 3V4														
1001	89393400	9740 3E RUE RIV PRAIRIES						411								
2002		21 79	P9		2500	8540	2,13600									
2002						8545										
		MICROFICHE 158 0-04														

CODE	COMPTE	EMPLACEMENT - NOM, PROFESSION, RÉSIDENCE						CATEGORIE BATIMENT	SCOLAIRE		VALEUR EN DOLLARS			MUNICIPAL *	REMARQUES
		DIV. CAD.	CADASTRE	SUBDIVISION	FRONT	PROFONDEUR	SUPERFICIE		TERR.	P. I. C.	TERRAIN	BÂTISSE	TOTAL		
3001	89393400							2A	1	2B1	4000	23000	27000	T R I	
4201		M GAETAN GAGNON					1F								
4601		9740 3E RUE RIV PRAIRIES			HIC 1C3										
4202		MME GAETAN GAGNON (FRANCE LIZOTTE)					2F								
4602		9740 3E RUE RIV PRAIRIES			HIC 1C3										
1001	89393500							(41)							
2002		21 79		P10		4750						8556	3,88600		
2002						4560						8595			
3001								2A	1	2B1	7200	20300	27500	T R I	
4201		M RICHARD BERTRAND					1F								
4601		9730 3E RUE			HIC 1C3										
4202		MME RICHARD BERTRAND (MICHELINE GAGNON)					2F								
4602		9730 3E RUE			HIC 1C3										
7001		60 EME AVENUE													
1001	89393600							(41)							
2002		21 87		P8		4450						IRR.	3,58800		
2002												8570			
3001								2A	1	2B1	6500	22500	29000	T R I	
4201		M RICHARD LAVOIE					1F								
4601		9720 3EME RUE			HIC 1C2										
4202		MME LUCIENNE CYR					3F								
7001		BL RIVIERE DES PRAIRIES													
1001	89393705							(41)							
2002		21 87		313		3683						8573	3,15900		
2002												8579			
3001								7A	2	2B1	5600		5600	TVV	
4201		MARLAC INC					CF		2						
4601		6020 JEAN TALON E #800 ST LEONARD			HIS 3A9										
5701		ATT BRILLANTE DOMENICO													
5702		6995 BL GOUIN E #104 MONTREAL NORD			HIG 6L1										
6600		PROPRIETE SUJETTE A SURTAXE TERRAIN VAGUE DESSERVI													
1001	89393710							(41)							
		LOT 3E RUE RIV PRAIRIES													

CODE	COMPTE	EMPLACEMENT - NOM, PROFESSION, RÉSIDENCE						CATEGORIE BÂTIMENT	SCOLAIRE		VALEUR EN DOLLARS			MUNICIPAL	REMARQUES	
		DIV CAD	CADASTRE	SUBDIVISION	FRONT	PROFONDEUR	SUPERFICIE		TERR. P. D.	TERRAIN	BÂTISSE	TOTAL				
2002 2552	89393710	21 67	312		3686	8579 8584	3,16300									
3001								7A	2	2B1	7200		7200	TVV		
4201 4601	MARLAC INC	6020 JEAN TALON E #800 ST LEONARD M15 3A9						CF	2							
5701 5702		ATT BRILLANTE DOMENICO 6995 BL GOUIN E #104 MONTREAL NORD M16 6L1														
6620		PROPRIETE SUJETTE SURTAXE TERRAIN VAGUE DESSERVI														
1001	89393715	LOT 3E RUE RIV PRAIRIES						(41)								
2002 2002		21 67	311		4925 5046	8584 8592	4,28200									
3001								7A	2	2B1	9800		9800	TVV		
4201 4601	MARLAC INC	6020 JEAN TALON E #800 ST LEONARD M15 3A9						CF	2							
5701 5702		ATT BRILLANTE DOMENICO 6995 BL GOUIN E #104 MONTREAL NORD M16 6L1														
6620		PROPRIETE SUJETTE A SURTAXE SUR TERRAINS VAGUES DESSERVIS														
1001	89393800	LOT 3E RUE RIV PRAIRIES						(41)								
2002 2002 2004 2004 2006 2006 2999		21 88	P110		2500	8647 8645	2,16100									
3001		21 88	P111		1670	8645	1,49200									
2006 2006		21 88	P109		2500	8649 8647	2,16200									
2999							5,81500									
3001								7A	1	2B1	13400		13400	TVV 1		
4201 4601 4202	M LOUIS LAPERLE	9670 3E RUE M1E 3G6						1F	1							
6620	Mlle DANIELLE DE BACKER							3F	1							
6620		PROPRIETE SUJETTE A SURTAXE SUR TERRAIN VAGUE NON DESSERVI														
1001	89394100	9670 3E RUE RIV PRAIRIES						(40)								
2002 2002 2004 2004 2006 2006		21 88	P106		2500	8656 8653	2,16400									
2004		21 88	P108		2500	8691	2,16200									
2006 2006		21 88	P107		2500	8649 8653	2,16300									
2006						8691										

CODE	COMPTE	EMPLACEMENT - NOM, PROFESSION, RÉSIDENCE						CATEGORIE BÂTIMENT	SCOLAIRE		VALEUR EN DOLLARS			MUNICIPAL *	REMARQUES
		DIV. CAD	CADASTRE	SUBDIVISION	FRONT	PROFONDEUR	SUPERFICIE		TERR. P.	TERR. C.	TERRAIN	BÂTISSE	TOTAL		
2999	89394100						6,46900								
3001								2A	1	2B1	14800	62100	76900	T R I	
4201		M LOUIS LAPERLE						1F							
4601		9670 3E RUE HIE 365													
4202		MME DANIELLE DE BACKER						3F							
7001		58 EME AVENUE													
1001	89394400	9650 3E RUE RIV PRAIRIES						400							
2002		21 88 P65			2200	IRR	2,16100								
2002					2500	8698									
2004		21 88 P64			2500	8736	2,17900								
2004						8698									
2006		21 88 P63			2500	8774	2,18900								
2006						8736									
2999							6,52900								
3001								2A	1	2B1	14800	61000	75800	T R I	
4203		M ANTONIO BUDNO													
4603		9650 3E AVENUE R D P HIE 365													
1001	89394600	9550-3E RUE RIV PRAIRIES						400							
2002		21 94 P66			2500	7966	1,99000								
2002						7956									
2004		21 94 P64			2500	7945	1,98500								
2004						7934									
2006		21 94 P67			4000	7984	3,19000								
2006						7966									
2008		21 94 P65			2500	7956	1,98700								
2008						7945									
2999							9,15200								
3001								2A	1	2B1	20900	65100	86000	T R I	
4201		M JEAN PAUL BEDARD						1F							
4601		9550 3E RUE RIV PRAIRIES HIE 365													
4202		MME JEAN PAUL BEDARD (REJEANNE MAURICE)						2F							
4602		9550 3E RUE RIV PRAIRIES HIE 365													
7001		57 EME AVENUE													
1001	89394700	9530 3E RUE						400							
2001		21 94 P112			3740	IRR	3,19700								
2001					4000	8023									
2002		21 94 P113			2500	8023	2,00700								
2002						8034									
2999							5,20400								

SERVICE D'ÉVALUATION

CODE	COMPTE	EMPLACEMENT - NUM. PROFESSION, RÉSIDENCE						CATEGORIE BÂTIMENT	SCOLAIRE		VALEUR EN DOLLARS			MUNICIPAL	REMARQUES	
		DIV. CAD.	CADASTRE	SUBDIVISION	FRONT	PROFONDEUR	SUPERFICIE		TERR P. C.	TERRAIN	BÂTISSÉ	TOTAL				
3001	89394700							2A	1	2B1	12000	41100	73100	T R 1		
4301	A-158106	M SAVERIO MARZELLA						1A	1							
4601	20-1-86.	9535 BEKE RUE HIE 1H6														
1001	89394800	9520 3E RUE														
2001		21 94	P114		2500	8034										
2001						8045										
2002		21 94	P115		2500	8045										
2002						8056										
2009																
3001		M JOSEPH GROPPINI						1F	1							
4201		95203 RUE RDP HIE 1H6														
4601		MME MARIA AMENIO GROPPINI						2F	2							
4202		6427 PIERRE MONTREAL NORD HIG 6C1														
4602																
1001	89395000	9500-08 3E RUE RIV PRAIRIES														
2002	A-168212	21 96	P1034		2600	7591										
2002	5-6-86.					7500										
2004		21 96	P1035		2600	7580										
2004						7568										
2006		21 96	P1036		2700	7568										
2006						7556										
2009		21 96	P1037		79.00	7.50										
3001		M HENRI DUROCHER, ELECT						1F	1							
4204		12695 54E AVENUE RIV PRAIRIES HIE 2J9														
4604		VERSUS														
1001	89395300	9490 3E RUE RIV PRAIRIES														
2002	A-161895	21 96	P951		2700	7495										
2002	17-3-86.					7461										
2004	A-161896	21 96	P952		2300	IRR										
2004	17-3-86.				2600	7495										
2009																
3001	A-175956	M PIERRES MARCHAND						1F	1							
4201		9490 3E RUE HIE 1HS														
4601		MME NICOLE LEMIEUX						2F	2							
4202		VERSUS														
1001	89395400	9480 3E RUE RIV PRAIRIES														
		MICROFICHE 156 D-05														

CERT.	EFF.	VOT.
7/1/86	5/1/86	76

1. Site prov. du domaine public

89394700

IFI 1

4201 M. Françoise Maritza
4601 9530 - 3^e Rue, H1E 1H6

IFI 1

4202 Mme Antonie Carbone

CERT.	EFF.	
11/4/86	02/11/86	375

89395000

IFI 1

4201 M. Jacques Champoux
4601 9502, 3^e Rue H1E 1H6

CERT.	EFF.	
11/9/86	5/16/87	407

89395300.

IFI 1

4201 M. Baby Belanger
4601 1262 av. Honoré Prince H1E 4J6

ANNULÉ

CERT.	EFF.	
11/5/86	11/3/86	381

89395300.

ANNULÉ

IFI 1

4201 M. Marc Bergeron
4601 9490, 3^e Rue H1E 1H5

CERT.	EFF.	
11/5/86	11/3/86	381

89395300

IFI 1

4201 M. Réal Amos
4601 9490 3^e Rue H1E 1H5

IFI 1

4202 M. Michel Fongois
4602 7993 21^e Avenue #8 H1Z 3S95701 Les Entreprises René Poiré Curvy
5702 9490 3^e Rue Montreal H1E 1H5

CERT.	EFF.	
12/11/86	08/09/87	406

CODE	COMPTE	EMPLACEMENT - NOM, PROFESSION, RÉSIDENCE					CATEGORIE BÂTIMENT	SCOLAIRE		VALEUR EN DOLLARS			MUNICIPAL	REMARQUES	
		DIV. CAD.	CADASTRE	SUBDIVISION	FRONT	PROFONDEUR		SUPERFICIE	TERR. P. C.	TERRAIN	BÂTISSE	TOTAL			
2002	89395400	21 96	P950		2700	7427	2,01000								
2002	9-163859					7461									
3001	15-4-86														
4701		Mme. Maurice BERNARDETTE LELIEVRE-LAGACE													
4601		9480 DE RUE HIE IHS													
1001	89395500	9470 3 ^e Rue LOT 30 RUE RIV PRAIRIES													
2002	A 170889	21 96	P949		2700	7392	2,00100								
2002	02-07 86					7427									
2004		21 96	P948		2700	7358	1,99100								
2004						7392									
2999							3,99200								
3001															
4201		HABITATIONS DES PRAIRIES INC													
4601		217 LARENTE LASALLE HBR 1W9													
6635		PROPRIETE SUJETTE A SURTAXE SUR TERRAIN VAGUE NON DESSERVI													
1001	89395700	LOT 30 RUE RIV PRAIRIES													
2002		21 96	P947		2600	7325	1,90900								
2002						7356									
3001															
4201		LA VILLE DE MONTRÉAL - SERVICE DE LA GESTION IMMOBILIERE													
4601		507 PLACE D'ARMES #300 MONTRÉAL H2Y 2W8													
7001		55 EME AVENUE													
1001	89395900	LOT 30 RUE RIV PRAIRIES													
2002		21 96	1725		1RR	6663	2,81400								
2002						3900	7215								
3001															
4201		* MOHAMED BADR 3159 Boulevard St-Louis H4Y 1A1 F22(509)/6285													
4201		* 2002 TERRASSE DE ROSE JOUR LONGUEUIL J4M 1M5													
4202		* HRANT MANOUKIAN													
4602		* 8631 CHAMPAGNEUR #4 H3N 2L1													
4603		* MAURICE FOREST													
4603		* 8659 GOUARD ST LEONARD H1P 2N6													
2		PROPRIETE SUJETTE A SURTAXE SUR TERRAIN VAGUE NON DESSERVI													
6635															
1001	89396000	LOT 31E RUE													
		MICROFICHE 158 E-05													

1FE1

4201 M. Jacques Vaillancourt

4601 9470 30 rue

H1E 1H5

271

4202 Mme Carmen Picot

CERT.	EFF.	
21/10	24/10	398

CODE	COMPTE	EMPLACEMENT - NOM, PROFESSION, RESIDENCE						CATEGORIE BÂTIMENT	SCOLAIRE		VALEUR EN DOLLARS			MUNICIPAL	REMARQUES	
		DIV. CAD.	CADASTRE	SUBDIVISION	FRONT	PROFONDEUR	SUPERFICIE		TERR.	P. C.	TERRAIN	BÂTISSE	TOTAL			
2002 2002	89396000	21 96		1724	3900	7215 7165	2,80400									
3001								7A	1	2B1	6400		6400	TSV	1	
4201 4401 4202 4202 4203 4203		M MOHAMED BADER 3159 Boulevard St-Louis H4M 1M5 (5084) 161285 PD 2880 TERRASSE BEAUSÉJOUR LONGUEUIL J4M 1M5 M HRANT MANOUKIAN 8631 CHAMPAGNEUR #4 H3M 2L1 M MAURICE FOREST 8659 GROUARD ST LEONARD H1P 2N6						IF IF IF IF	2 1 1 1							
6600		PROPRIETE SUJETTE A SURTAXE SUR TERRAIN VAGUE NON DESSERVI														
1001	89396100	9400 3ERUE RIV PRAIRIES							400							
2002 2002 2004 2004 2006 2006 2999		21 96	P271		2600	7163 7130	1,95800									
2004 2006 2999		21 96	P270		2600	7130 7098	1,84900									
2006 2999		21 96	P269		2600	7098 7065	1,84100									
3001								2A	1	2B1	12700	51700	64400	TR	1	
4201 4401		M PASQUALE CHIULLI 9400 3E RUE H1E 3G4						IF	1							
7001		54E AVENUE														
1001	89396200	LOT 30 RUE RIV PRAIRIES							400							
2002 2002 2004 2004 2999		21 96	P267		2300	6969 2600 IRR	1,81200									
2004 2999		21 96	P266		2700	6934 6969	1,87700									
3001								6B		2B1	8300		8300	E06	204-3	
4201 4601		LA VILLE DE MONTRÉAL - SERVICE DE LA GESTION IMMOBILIERE 507 PLACE D'ARMES H300 MONTREAL H2Y 2W8						PF	1							
1001	89396400	LOT 25 RUE RIV PRAIRIES							400							
2002 2002		21 96	P265		2700	6900 6934	1,86800									
3001								7A	1	2B1	4300		4300	TSV	1	

CODE	COMPTÉ	EMPLACEMENT - NOM, PROFESSION RESIDENCE					CATEGORIE BÂTIMENT	SCOLAIRE		VALEUR EN DOLLARS			MUNICIPAL *	REMARQUES		
		DIV. CAD.	CADASTRE	SUBDIVISION	FRONT	PROFONDEUR		SUPERFICIE	TERR. P. C.	TERRAIN	BÂTISSE	TOTAL				
4201 4601 6400	89396400	M	CARMELA CASTAGNA													
			8135 BL LANGELIER ST LEONARD													
			PROPRIETE SUJETTE A SURTAXE SUR TERRAIN VAGUE NON DESSERVI													
			53 EME AVENUE													
			52 EME AVENUE													
			voir page 401 A													
1201 2002 2002	89396600		LOT 3E RUE RIV PRAIRIES													
			21 P97		26000	46700	121,55900									
						46764										
			ANNULÉ													
4201 4601			LA VILLE DE MONTRÉAL - SERVICE DE LA GESTION IMMOBILIERE													
			507 PLACE D'ARMES #300 MONTRÉAL H2Y 2W8													
1201 2001 2001	89396750		LOT 3E RUE RIV PRAIRIES													
			21 P97		9700	46880	45,49100									
						46910										
			ANNULÉ													
4201 4601			LA VILLE DE MONTRÉAL - SERVICE DE LA GESTION IMMOBILIERE													
			507 PLACE D'ARMES #300 MONTRÉAL H2Y 2W8													
1201 2002 2002 2004 2004 2004	89397000		LOT 3E RUE RIV PRAIRIES													
			21 P97		6600	46930	30,69800									
					6600	46910										
			21 P97		9864	47120	46,54300									
					9800	46930										
							77,24100									
			ANNULÉ													
4204 4604			VILLE DE MONTRÉAL													
			275 NOTRE DAME E H2Y 1B6													
6301			RESERVE FINS PARC ECH 26-08-81 (3008289) 30968 PC VILLE													
1201 2002 2002	89397005		LOT 3E RUE RIV PRAIRIES													
			21 98	199	36400	52067	178,15000									
					IRR	47200										
			ANNULÉ													

CODE	COMPTE	EMPLACEMENT - NOM, PROFESSION, RÉSIDENCE					CATEGORIE BÂTIMENT	SCOLAIRE		VALEUR EN DOLLARS			MUNICIPAL	REMARQUES	
		DIV. CAD.	CADASTRE	SUBDIVISION	FRONT	PROFONDEUR		SUPERFICIE	TERR.	P. C.	TERRAIN	BÂTISSE			TOTAL
1001	89396800	Lot 3E Rue Riv. Prairies													
2001		21	P97		41765	23947					99,20400				
2002		21	98	P199	15679	23934					37,85500				
2999											137,05900				
3001															
4201		Ville de Montréal - Service de la Gestion Immobilière					9F	1							
4601		507 Place d'Armes, app. 300 H2Y 2W8													E06 204-3 Prov. 89396600, 89396750, 89397000 et 89397005
1001	89396900	Lot 3E Rue Riv. Prairies													
2001		21	P97		10482	46804					145,08700				
2001						IRR					23219				
2002		21	98	P199	20551	IRR					140,29500				
2002						IRR					52067				
2999											285,38200				
3001		ANNULÉ VERSO													
4201		Archi J.B. Inc.					CF	1							
4601		244 St-Jacques, 7e étage H2Y 1L9 9724 4e rue H1O 1A (F1122 4575 K 9/12/11)													
6620		Propriété sujette à la surtaxe sur terrain vague desservi													
	89396902	à 72 - Voir page 401-B...													

CERT.	EFF.	361
16-12-85	1-1-86	

CERT.	EFF.	121
26/1/86	26/1/86	400

CERT.	EFF.	361
16-12-85	1-1-86	

89396900

CENL

~~4201 146319 Canada Inc
4601 370 St Jacques #405 1127 1123
9724 #2011 WC 152 (P1222#5225 de 9/12/86)~~

CPDT		
20186	1186	308

ANNULÉ

ROLE D'ÉVALUATION DES IMMEUBLES POUR L'EXERCICE FINANCIER 1986

RELEVÉ D'ÉVALUATION

CODE	COMPTÉ	EMPLACEMENT - NOM, PROFESSION, RESIDENCE					CATEGORIE D'IMPLANT	SCOLAIRE		VALEUR EN DOLLARS			MUNICIPAL	REMARQUES	
		LEV. CAD.	CADASTRE	SUBDIVISION	FRONT	PROFONDEUR		SUPERFICIE	TEC.	P.C.	TERRAIN	BÂTISSÉ			TOTAL
1001	89396902	Lot rue projetée													
2002		21	98	261	36.08	102.49									
2002					37.22	102.50									
3001															
4201		146319 Canada Inc.					CP	1							
4601		276 St-Jacques app. 405 H2Y 1N3													
6630		PROPRIETE SUJETTE A SURTAXE SUR TERRAIN VAGUE NON DESSERVI													
1001	89396904	Lot rue projetée													
2002		21	98	260	31.50	102.49									
3001															
4201		146319 Canada Inc.					CP	1							
4601		276 St-Jacques app. 405 H2Y 1N3													
6630		PROPRIETE SUJETTE A SURTAXE SUR TERRAIN VAGUE NON DESSERVI													
1001	89396906	Lot rue projetée													
2002		21	98	259	31.50	102.49									
3001															
4201		146319 Canada Inc.					CP	1							
4601		276 St-Jacques app. 405 H2Y 1N3													
6630		PROPRIETE SUJETTE A SURTAXE SUR TERRAIN VAGUE NON DESSERVI													
1001	89396908	Lot rue projetée													
2002		21	98	258	31.50	102.49									
3001															
4201		146319 Canada Inc.					CP	1							
4601		276 St-Jacques app. 405 H2Y 1N3													
6630		PROPRIETE SUJETTE A SURTAXE SUR TERRAIN VAGUE NON DESSERVI													
1001	89396910	Lot rue projetée													
2002		21	98	257	31.50	102.49									
3001															

CERT. EFF. *llc*
21/98/261/36.08/102.49
 Provient de
 89396900

CERT. EFF. *llc*
21/98/260/31.50/102.49
 Provient de
 89396900

CERT. EFF. *llc*
21/98/259/31.50/102.49
 Provient de
 89396900

CERT. EFF. *llc*
21/98/258/31.50/102.49
 Provient de
 89396900

CERT. EFF. *llc*
21/98/257/31.50/102.49
 Provient de
 89396900

RÔLE D'ÉVALUATION DES IMMEUBLES POUR L'EXERCICE FINANCIER 1986

SERVICE D'ÉVALUATION

CODE	COMPTÉ	EMPLACEMENT - NOM, PROFESSION, RÉSIDENCE					CATEGORIE SATIMENT	SCOLAIRE		VALEUR EN DOLLARS			MUNICIPAL	REMARQUES
		DIV. CAD.	CADASTRE	SUBDIVISION	FRONT	PROFONDEUR		SUPERFICIE	TERR. P. C.	TERRAIN	BATISSE	TOTAL		
4201 4601	89396910	146319	Canada Inc.											
			276 St-Jacques app. 405 H2Y 1N3				CP	1						
6630			PROPRIETE SUJETTE A SURTAXE SUR TERRAIN VAGUE NON DESSERVI											
1001	89396912		Lot rue projetée											
2002 2002		21 98	256	31.48	102.49	3,228.00								
				31.50										
3001														
4201 4601	89396912	146319	Canada Inc.											
			276 St-Jacques app. 405 H2Y 1N3				CP	1						
6630			PROPRIETE SUJETTE A SURTAXE SUR TERRAIN VAGUE NON DESSERVI											
1001	89396914		Lot rue projetée											
2002 2002		21 98	255	16.47	IRR	3,654.00								
				55.78	102.49									
3001														
4201 4601	89396914	146319	Canada Inc.											
			276 St-Jacques app. 405 H2Y 1N3				CP	1						
6630			PROPRIETE SUJETTE A SURTAXE SUR TERRAIN VAGUE NON DESSERVI											

CERT.	EFF.	200
20/10/86 20/10/86 400		
Provient de 89396900		

CERT.	EFF.	200
20/10/86 20/10/86 400		
Provient de 89396900		

SHOBBLE SUTELLE V SHAWKE SIB

STC ST-SCCASH RBB 403 HSA IM3
1403.0 SHAWKE IVC

ST 88 522

22 16
12 41

103 00
103 00

3 024 00

SHAWKE SIB

SHAWKE SIB

CODE	COMpte	EMPLACEMENT - NOM, PROFESSION, RÉSIDENCE					CATEGORIE BÂTIMENT	SCOLAIRE		VALEUR EN DOLLARS			MUNICIPAL	REMARQUES			
		DIV CAD	CADASTRE	SUBDIVISION	FRONT	PROFONDEUR		SUPERFICIE	TERR	P.C.	TERRAIN	BÂTISSE			TOTAL		
1001	89396916	Lot rue projetée															
2002		21	98	254	20.27	IRR					5,034.00						
2002					78.69												
3001																	
4201		146319 Canada Inc.					CF	1									
4601		276 St-Jacques app. 405 H2Y 1N3															
6630		PROPRIETE SUJETTE A SURTAXE SUR TERRAIN VAGUE NON DESSERVI															
1001	89396918	Lot rue projetée															
2002		21	98	253	IRR	IRR					6,445.00						
2002						115.03											
3001																	
4201		146319 Canada Inc.					CF	1									
4601		276 St-Jacques app. 405 H2Y 1N3															
6630		PROPRIETE SUJETTE A SURTAXE SUR TERRAIN VAGUE NON DESSERVI															
1001	89396920	Lot rue projetée															
2002		21	98	252	17.47	111.63					4,651.00						
2002					64.95	IRR											
3001																	
4201		146319 Canada Inc.					CF	1									
4601		276 St-Jacques app. 405 H2Y 1N3															
6630		PROPRIETE SUJETTE A SURTAXE SUR TERRAIN VAGUE NON DESSERVI															
1001	89396922	Lot rue projetée															
2002		21	98	251	31.50	111.52					3,515.00						
2002						111.63											
3001																	
4201		146319 Canada Inc.					CF	1									
4601		276 St-Jacques app. 405 H2Y 1N3															
6630		PROPRIETE SUJETTE A SURTAXE SUR TERRAIN VAGUE NON DESSERVI															

CERT.	EFF.	400
20/8/86	20/6/86	400
Provient de 89396900		

CERT.	EFF.	400
20/8/86	20/6/86	400
Provient de 89396900		

CERT.	EFF.	400
20/8/86	20/6/86	400
Provient de 89396900		

CERT.	EFF.	400
20/8/86	20/6/86	400
Provient de 89396900		

RÔLE D'ÉVALUATION DES IMMEUBLES POUR L'EXERCICE FINANCIER 1986

RELEVÉ D'ÉVALUATION

CORR.	COMPTÉ	EMPLACEMENT - NOM, PROFESSION, RÉSIDENCE					CATEGORIE BÂTIMENT	SCOLAIRE		VALEUR EN DOLLARS			MUNICIPAL	REMARQUES	
		DIV. CAD.	CADASTRE	SUBDIVISION	FRONT	PROFONDEUR		SUPERFICIE	TERR. P. C.	TERRAIN	BÂTISSE	TOTAL			
1001	89396924	Lot rue projetée													
2002		21	98	250	31.50	111.40					3,511.00				
2002						111.52									
3001							7A	2B1	3,700		3,700	T	SV		
4201		146319 Canada Inc.					CF	1							
4601		276 St-Jacques app. 405 H2Y 1N3													
6630		PROPRIETE SUJETTE A SURTAXE SUR TERRAIN VAGUE NON DESSERVI													
1001	89396926	Lot rue projetée													
2002		21	98	249	31.50	111.28					3,507.00				
2002						111.40									
3001							7A	2B1	3,700		3,700	T	SV		
4201		146319 Canada Inc.					CF	1							
4601		276 St-Jacques app. 405 H2Y 1N3													
6630		PROPRIETE SUJETTE A SURTAXE SUR TERRAIN VAGUE NON DESSERVI													
1001	89396928	Lot rue projetée													
2002		21	98	248	28.46	111.18					3,190.00				
2002					28.89	111.28									
2004		21	98	286	3.03	111.17					314.00				
2004					2.60	111.18									
3001							7A	2B1	3,700		3,700	T	SV		
4201		146319 Canada Inc.					CF	1							
4601		276 St-Jacques app. 405 H2Y 1N3													
6630		PROPRIETE SUJETTE A SURTAXE SUR TERRAIN VAGUE NON DESSERVI													
1001	89396930	Lot rue projetée													
2002		21	97	285	31.50	111.05					3,500.00				
2002						111.17									
3001							7A	2B1	3,700		3,700	T	SV		
4201		146319 Canada Inc.					CF	1							
4601		276 St-Jacques app. 405 H2Y 1N3													
6630		PROPRIETE SUJETTE A SURTAXE SUR TERRAIN VAGUE NON DESSERVI													

CERT.	EFF.	UC
24/8/86	30/6/86	400

Provient de
89396900

CERT.	EFF.	UC
24/8/86	30/6/86	400

Provient de
89396900

CERT.	EFF.	UC
24/8/86	30/6/86	400

Provient de
89396900

CERT.	EFF.	UC
24/8/86	30/6/86	400

Provient de
89396900

CODE	COMPTE	EMPLACEMENT - NOM, PROFESSION, RESIDENCE					CATEGORIE BÂTIMENT	SCOLAIRE		VALEUR EN DOLLARS			MUNICIPAL *	REMARQUES	
		DIV. CAD.	CADASTRE	SUBDIVISION	FRONT	PROFONDEUR		SUPERFICIE	TERR.	TERRAIN	BÂTISSÉ	TOTAL			
1001	89396932			Lot rue projetée											
2002		21	97	284	31.50	110.94					3,496.00				
2002						111.05									
3001															
4201				146319 Canada Inc.			CF								
4601				276 St-Jacques app. 405 H2Y 1N3											
6630				PROPRIETE SUJETTE A SURTAXE SUR TERRAIN VAGUE NON DESSERVI											
1001	89396934			Lot rue projetée											
2002		21	97	283	31.50	110.82					3,493.00				
2002						110.94									
3001															
4201				146319 Canada Inc.			CF								
4601				276 St-Jacques app. 405 H2Y 1N3											
6630				PROPRIETE SUJETTE A SURTAXE SUR TERRAIN VAGUE NON DESSERVI											
1001	89396936			Lot rue projetée											
2002		21	97	282	32.83	110.70					3,637.00				
2002						110.82									
3001															
4201				146319 Canada Inc.			CF								
4601				276 St-Jacques app. 405 H2Y 1N3											
6630				PROPRIETE SUJETTE A SURTAXE SUR TERRAIN VAGUE NON DESSERVI											
1001	89396938			Lot rue projetée											
2002		21	97	281	32.83	110.58					3,633.00				
2002						110.70									
3001															
4201				146319 Canada Inc.			CF								
4601				276 St-Jacques app. 405 H2Y 1N3											
6630				PROPRIETE SUJETTE A SURTAXE SUR TERRAIN VAGUE NON DESSERVI											

CODE	COMPTE	EMPLACEMENT - NOM, PROFESSION, RÉSIDENCE					CATEGORIE BÂTIMENT	SCOLAIRE		VALEUR EN DOLLARS			MUNICIPAL *	REMARQUES	
		DIV. CAD.	CADASTRE	SUBDIVISION	FRONT	PROFONDEUR		SUPERFICIE	TERR. P.C.	TERRAIN	BÂTISSE	TOTAL			
1001	89396940	Lot rue projetée													
2002		21	97	280	31.50	110.46					3,481.00				
2002						110.58									
3001															
4201		146319 Canada Inc.					CF	1							
4601		276 St-Jacques app. 405 H2Y 1N3													
6630		PROPRIETE SUJETTE A SURTAXE SUR TERRAIN VAGUE NON DESSERVI													
1001	89396942	Lot rue projetée													
2002		21	97	279	31.50	110.34					3,478.00				
2002						110.46									
3001															
4201		146319 Canada Inc.					CF	1							
4601		276 St-Jacques app. 405 H2Y 1N3													
6630		PROPRIETE SUJETTE A SURTAXE SUR TERRAIN VAGUE NON DESSERVI													
1001	89396944	Lot rue projetée													
2002		21	97	278	31.50	110.23					3,478.00				
2002						110.34									
3001															
4201		146319 Canada Inc.					CF	1							
4601		276 St-Jacques app. 405 H2Y 1N3													
6630		PROPRIETE SUJETTE A SURTAXE SUR TERRAIN VAGUE NON DESSERVI													
1001	89396946	Lot rue projetée													
2002		21	97	277	31.50	110.11					3,471.00				
2002						110.23									
3001															
4201		146319 Canada Inc.					CF	1							
4601		276 St-Jacques app. 405 H2Y 1N3													
6630		PROPRIETE SUJETTE A SURTAXE SUR TERRAIN VAGUE NON DESSERVI													

CERT.	EFF.	400
20/10/86	30/10/86	400

Provient de
89396900

CERT.	EFF.	400
20/10/86	30/10/86	400

Provient de
89396900

CERT.	EFF.	400
20/10/86	30/10/86	400

Provient de
89396900

CERT.	EFF.	400
20/10/86	30/10/86	400

Provient de
89396900

RÔLE D'ÉVALUATION DES IMMEUBLES POUR L'EXERCICE FINANCIER 1986

SERVICE D'ÉVALUATION

CODE	COMPTE	EMPLACEMENT - NOM, PROFESSION, RESIDENCE					CATEGORIE BÂTIMENT	SCOLAIRE		VALEUR EN DOLLARS			MUNICIPAL	REMARQUES			
		DIV CAD	CADASTRE	SUBDIVISION	FRONT	PROFONDEUR		SUPERFICIE	TERR. P. C.	TERRAIN	BÂTISSE	TOTAL					
1001	89396948	Lot rue projetée															
2002		21	97	276	31.50	110.00										CERT. EFF. REC 20/8/86 30/10/86 400	
2002						110.11										Provient de 89396900	
3001																	
4201		146319 Canada Inc.					CF	1									
4601		276 St-Jacques app. 405 H2Y 1N3															
6630		PROPRIETE SUJETTE A SURTAXE SUR TERRAIN VAGUE NON DESSERVI															
1001	89396950	Lot rue projetée															
2002		21	97	275	31.50	109.88										CERT. EFF. REC 20/8/86 30/10/86 400	
2002						110.00										Provient de 89396900	
3001																	
4201		146319 Canada Inc.					CF	1									
4601		276 St-Jacques app. 405 H2Y 1N3															
6630		PROPRIETE SUJETTE A SURTAXE SUR TERRAIN VAGUE NON DESSERVI															
1001	89396952	Lot rue projetée															
2002		21	972	274	31.50	109.77										CERT. EFF. REC 20/8/86 30/10/86 400	
2002						109.88										Provient de 89396900	
3001																	
4201		146319 Canada Inc.					CF	1									
4601		276 St-Jacques app. 405 H2Y 1N3															
6630		PROPRIETE SUJETTE A SURTAXE SUR TERRAIN VAGUE NON DESSERVI															
1001	89396954	Lot rue projetée															
2002		21	97	273	18.80	IRR										CERT. EFF. REC 20/8/86 30/10/86 400	
2002					40.69	109.77										Provient de 89396900	
3001																	
4201		146319 Canada Inc.					CF	1									
4601		276 St-Jacques app. 405 H2Y 1N3															
6630		PROPRIETE SUJETTE A SURTAXE SUR TERRAIN VAGUE NON DESSERVI															

CODE	COMPTE	EMPLACEMENT - NOM, PROFESSION, RÉSIDENCE					CATEGORIE BÂTIMENT	SCOLAIRE		VALEUR EN DOLLARS			MUNICIPAL	REMARQUES	
		DIV. CAD	CADASTRE	SUBDIVISION	FRONT	PROFONDEUR		SUPERFICIE	TERR	P. C.	TERRAIN	BÂTISSE			TOTAL
1001	89396956	Lot rue projetée													
2002		21	97	272	IRR	IRR					7,255.00				
2002					98.49	IRR									
3001							7A	2B1	5,800		5,800	T	SV		
4201		146319 Canada Inc.					CF	1							
4601		276 St-Jacques app. 405 H2Y 1N3													
6630		PROPRIETE SUJETTE A SURTAXE SUR TERRAIN VAGUE NON DESSERVI													
1001	89396958	Lot rue projetée													
2002		21	97	271	21.79	IRR					5,363.00				
2002					81.72	IRR									
3001							7A	2B1	4,700		4,700	T	SV		
4201		146319 Canada Inc.					CF	1							
4601		276 St-Jacques app. 405 H2Y 1N3													
6630		PROPRIETE SUJETTE A SURTAXE SUR TERRAIN VAGUE NON DESSERVI													
1001	89396960	Lot rue projetée													
2002		21	97	270	20.44	IRR					3,829.00				
2002					57.67										
3001							7A	2B1	3,900		3,900	T	SV		
4201		146319 Canada Inc.					CF	1							
4601		276 St-Jacques app. 405 H2Y 1N3													
6630		PROPRIETE SUJETTE A SURTAXE SUR TERRAIN VAGUE NON DESSERVI													
1001	89396962	Lot rue projetée													
2002		21	97	269	22.08	104.63					3,177.00				
2002					31.50	IRR									
3001							7A	2B1	3,500		3,500	T	SV		
4201		146319 Canada Inc.					CF	1							
4601		276 St-Jacques app. 405 H2Y 1N3													
6630		PROPRIETE SUJETTE A SURTAXE SUR TERRAIN VAGUE NON DESSERVI													

CERT.	EFF.	400
20/1/86	30/6/86	400

Provient de
89396900

CERT.	EFF.	400
20/1/86	30/6/86	400

Provient de
89396900

CERT.	EFF.	400
20/1/86	30/6/86	400

Provient de
89396900

CERT.	EFF.	400
20/1/86	30/6/86	400

Provient de
89396900

CODE	COMPTE	EMPLACEMENT - NOM, PROFESSION, RÉSIDENCE						CATEGORIE BÂTIMENT	SCOLAIRE		VALEUR EN DOLLARS			MUNICIPAL	REMARQUES	
		DIV. CAD.	CADASTRE	SUBDIVISION	FRONT	PROFONDEUR	SUPERFICIE		TERR.	P. C.	TERRAIN	BÂTISSE	TOTAL			
1001	89396964	Lot rue projetée														
2002		21	97	268	31.50	104.67										
2002						104.63										
3001																
4201		146319 Canada Inc.						CF	1							
4601		276 St-Jacques app. 405 H2Y 1N3														
6630		PROPRIETE SUJETTE A SURTAXE SUR TERRAIN VAGUE NON DESSERVI														
1001	89396966	Lot rue projetée														
2002		21	97	267	31.50	104.71										
2002						104.67										
3001																
4201		146319 Canada Inc.						CF	1							
4601		276 St-Jacques app. 405 H2Y 1N3														
6630		PROPRIETE SUJETTE A SURTAXE SUR TERRAIN VAGUE NON DESSERVI														
1001	89396968	Lot rue projetée														
2002		21	97	266	31.50	104.75										
2002						104.71										
3001																
4201		146319 Canada Inc.						CF	1							
4601		276 St-Jacques app. 405 H2Y 1N3														
6630		PROPRIETE SUJETTE A SURTAXE SUR TERRAIN VAGUE NON DESSERVI														

CERT.	EFF.	400
20/9/86	20/6/86	400
Provient de		
89396900		

CERT.	EFF.	400
20/9/86	20/6/86	400
Provient de		
89396900		

CERT.	EFF.	400
20/9/86	20/6/86	400
provient de		
89396900		

CODE	COMTE	EMPLACEMENT - NOM, PROFESSION, RÉSIDENCE						CATEGORIE BÂTIMENT	SCOLAIRE		VALEUR EN DOLLARS			MUNICIPAL	REMARQUES	
		DIV. CAD	CADASTRE	SUBDIVISION	FRONT	PROFONDEUR	SUPERFICIE		TERR. P. C.	TERRAIN	BÂTISSE	TOTAL				
1001	89396970	Lot rue projetée														
2002		21	97	265	31.50	104.79	3,300.00									
2002						104.75										
3001								7A		2B1	3,600		3,600	T SV		
4201		146319 Canada Inc.														
4601		276 St-Jacques app. 405 H2Y 1N3						CF	1							
6630		PROPRIETE SUJETTE A SURTAXE SUR TERRAIN VAGUE NON DESSERVI														
1001	89396972	Lot rue projetée														
2002		21	97	264	36.97	104.84	3,829.00									
2002					36.09	104.79										
3001								7A		2B1	4,200		4,200	T SV		
4201		146319 Canada Inc.														
4601		276 St-Jacques app. 405 H2Y 1N3						CF	1							
6630		PROPRIETE SUJETTE A SURTAXE SUR TERRAIN VAGUE NON DESSERVI														

CERT.	EFF.	RC
2/1/86	2/1/86	400
Provient de 89396900		

CERT.	EFF.	RC
2/1/86	20/1/86	400
Provient de 89396900		

CODE	COMPTE	EMPLACEMENT - NOM, PROFESSION, RÉSIDENCE						CATEGORIE D'IMMEUBLE	SCOLAIRE		VALEUR EN DOLLARS			MUNICIPAL	REMARQUES	
		DIV. CAD.	CADASTRE	SUBDIVISION	FRONT	PROFONDEUR	SUPERFICIE		TERR.	P. C.	TERRAIN	BÂTIMENT	TOTAL			
4201 4601 6101	89397005	LA VILLE DE MONTRÉAL - SERVICE DE LA GESTION IMMOBILIERE 587 PLACE D'ARMES #300 MONTRÉAL H2Y 2W8 PARC						9F								
1001 2002 2002	89397800	LOT 3E RUE RIV PRAIRIES 21 100 10 2940 9200 2,70000 2931						4021								
3001 4205 4605 6630		MME ADAMO GUILIANI (GIULA TROJLO) 9234 IBERVILLE H1Z 2R4 PROPRIETE SUJETTE A SURTAXE SUR TERRAIN VAGUE NON DESSERVI						8F	7A	1 2B1	3500		3500	TSV 1		
1001 2002 2004 2999	89397900	LOT 3E RUE RIV PRAIRIES 21 100 11 2800 9200 2,57500 21 100 12 2800 9200 2,57500 5,15000						4021								
3001 4204 4604 4207 4607 6630 7001		MR PIETRO CUTRONA 7662 LEONARD DE VINCI ST MICHEL H2A 2P6 MR CARHELO GUAGENTI 7662 LEONARD DE VINCI ST MICHEL H2A 2P6 PROPRIETE SUJETTE A SURTAXE SUR TERRAIN VAGUE NON DESSERVI 50 EME AVENUE						1A 1A	7A	1 2B1	6600		6600	TSV 1		
1001 2002 3001	89398100	LOT 3E RUE RIV PRAIRIES 21 100 40 2900 9200 2,66600						4021								
4201 5701 5702 6630		SUCCESSION MME JACQUELINE THERRIEN-TURGEON ATT MME MARGUERITE LEGARE EX TEST 341 LULLI LAVAL DES RAPIDES LAVAL H7N 1B5 PROPRIETE SUJETTE A SURTAXE SUR TERRAIN VAGUE NON DESSERVI						DF6	7A	1 2B1	3500		3500	TSV 1		
1001 2002 2004	89398200	LOT 3E RUE RIV PRAIRIES 21 100 41 2800 9200 2,57600 21 100 42 2800 9200 2,57600						4021								

89398100

IF33

4201 St Jean Claude Batis

4601 339 Gulli, Gavel H3N 1B5

CERT	SP	
001/05	75/05	356

89397900

IF21

4201 M. Ciro Cutrona

4601 12232 Rock Desjardins HE 4P4

IF22

4602 M. Carmelo Luagente

4602 7662 Leonard de Vinci H2A 2P6

CERT	SP	381
12/5/80	3/3/80	

CODE	COMPTÉ	EMPLACEMENT - NOM, PROFESSION, RÉSIDENCE						CATEGORIE BÂTIMENT	SCOLAIRE		VALEUR EN DOLLARS			MUNICIPAL	REMARQUES
		DIV. CAD.	CADASTRE	SUBDIVISION	FRONT	PROFONDEUR	SUPERFICIE		F	C	TERRAIN	BÂTISSSE	TOTAL		
2499	89398200						5,15200								
3101								7A	1	2B1	6600		6600	TSV	1
4204		MR LEONARDO BEORCHIA						1A		A2					
4604		4830 DE LA FABRIQUE ST VINCENT DE PAUL LAVAL H7C 1C7													
6630		PROPRIETE SUJETTE A SURTAXE SUR TERRAIN VAGUE NON DESSERVI													
7101		49 EME AVENUE													
7052		46EME AVENUE													
7003		42EME AVENUE													
7004		41EME AVENUE													
1001	89401000	LOT 3E RUE RIV PRAIRIES						7021							
2002		21 119 P47		IRR		IRR	6300								
2002				1132											
2004		21 119 P48		IRR		IRR	3500								
2999							9800								
3101								6B		2B1	200		200	E06	204-3
4201		LA VILLE DE MONTRÉAL - SERVICE DE LA GESTION IMMOBILIERE						9F							
4601		507 PLACE D'ARMES #300 MONTREAL H2Y 2W8													
1001	89401500	LOT 3E RUE RIV PRAIRIES						7321							
2002		21 119 P56		4974		5536	3,06800								
2002				5131		6749									
3001								7A	1	2B1	3400		3400	TSV	1
4204		MR CELESTINO DILEMME, CLERK						1A							
4604		7742 GENES ST LEONARD HIS 2TB													
4207		MR COSMO DILEMME, LABORER						1A							
4607		4250 BL METROPOLITAIN HIS 1A1													
6630		PROPRIETE SUJETTE A SURTAXE SUR TERRAIN VAGUE NON DESSERVI													
1001	89401600	LOT 3E RUE RIV PRAIRIES						7321							
2002		21 119 P55		5000		6749	3,67900								
2002				5146		7967									
3001								7A	1	2B1	4200		4200	TSV	1
4204		MR CELESTINO DILEMME, CLERK						1A							
4604		7742 GENES ST LEONARD HIS 2TB													
4207		MR COSMO DILEMME, LABORER						1A							
4607		4250 BL METROPOLITAIN HIS 1A1													
6630		PROPRIETE SUJETTE A SURTAXE SUR TERRAIN VAGUE NON DESSERVI													

CODE	COMPTÉ	EMPLACEMENT - NOM, PROFESSION, RÉSIDENCE						CATEGORIE BÂTIMENT	SCOLAIRE		VALEUR EN DOLLARS			MUNICIPAL	REMARQUES
		DIV. CAD.	CADASTRE	SUBDIVISION	FRONT	PROFONDEUR	SUPERFICIE		TERR.	P. C.	TERRAIN	BÂTISSE	TOTAL		
1001	89401700	LOT 3E RUE RIV PRAIRIES						328							
2002		21 119	PS4		5000	7967						4,28800			
2002					5148	9185									
3001								7A	1	2B1	4800		4800	TSV 1	
4204		MR VINCENZO MANCINI, LABORER						1A							
4804		4445 BEAUVOIR V ST LEONARD HIR 1V3						2							
6630		PROPRIETE SUJETTE A SURTAXE SUR TERRAIN VAGUE NON DESSERVI													
1001	89401800	LOT 3E RUE RIV PRAIRIES						321							
2002		21 119	52		1189	10000						1,18900			
2002					1190										
2004		21 119	PS3		5000	9185						4,86400			
2004					IRF	10000									
2999												6,05300			
3001								7A	1	2B1	5500		5500	TSV 1	
4204		MR PIETRO LUDOVICO, BARBER						1A							
4804		4457 BEAUVOIR ST LEONARD HIR 1V3						2							
6630		PROPRIETE SUJETTE A SURTAXE SUR TERRAIN VAGUE NON DESSERVI													
7001		CAD. 119-67 COTE SUD													
1001	89402000	LOT 3E RUE RIV PRAIRIES						323							
2002		21 119	PS9		2500	9000						2,25000			
2004		21 119	58		1207	9000						1,08600			
2004					1208										
2999												3,33600			
3001								7A	1	2B1	3800		3800	TSV 1	
4204		MR PIERO GRAZIANI, CARPENTER						1							
4804		955 HILLS ST LAURENT H4M 2S5						2							
4207		MR OTTORINDO GRAZIANI, BARBER						1A							
4807		1045 JARRY O #1 H3N 1H5						1							
6630		PROPRIETE SUJETTE A SURTAXE SUR TERRAIN VAGUE NON DESSERVI													
1001	89402100	LOT 3E RUE RIV PRAIRIES						321							
2002		21 119	PS9		2500	9000						2,25000			
3001								7A	1	2B1	2500		2500	TSV 1	

CODE	COMPTE	EMPLACEMENT - NOM, PROFESSION, RÉSIDENCE						CATEGORIE BÂTIMENT	SCOLAIRE		VALEUR EN DOLLARS			MUNICIPAL *	REMARQUES
		DIV. CAD.	CADASTRE	SUBDIVISION	FRONT	PROFONDEUR	SUPERFICIE		TERR. P. C.	TERRAIN	BÂTISSE	TOTAL			
4204 4604 6630	89402100	MR ANTONIO MANDATO, LABORER						1A	2						
		11023 STE GERTRUDE MONTREAL NORD HIG 5N8													
		PROPRIETE SUJETTE A SURTAXE SUR TERRAIN VAGUE NON DESSERVI													
1001 2002 3001	89402200	LOT 3E RUE RIV PRAIRIES						(32)							
		21 119 60			5000	9000	4,50000								
								7A	1 2B1	5100		5100	TSV 1		
4204 4604 6630		MR LUIGI MANDATO, CIMENT FIN						1A	2						
		11157 BRUNET MONTREAL NORD HIG 5E8													
		PROPRIETE SUJETTE A SURTAXE SUR TERRAIN VAGUE NON DESSERVI													
1001 2002 3001	89402300	LOT 3E RUE RIV PRAIRIES						(32)							
		21 119 61			5000	9000	4,50000								
								7A	1 2B1	5100		5100	TSV 1		
4201 4601 6630		MELLE D ELIA GIOVANNI						0F	1						
		534E LILLE HIZ 285 9088 Boiselles HIZ 209 (1022 25726 4, 249-86)													
		PROPRIETE SUJETTE A SURTAXE SUR TERRAIN VAGUE NON DESSERVI													
1001 2002 3001	89402400	LOT 3E RUE RIV PRAIRIES						(32)							
		21 119 62			5000	9000	4,51000								
					5023										
								7A	1 2B1	5100		5100	TSV 1		
4204 4604 6630		MR LUIGI FALBO, CARPENTER						1A	2						
		11445 AUGER MONTREAL NORD HIG 3R8													
		PROPRIETE SUJETTE A SURTAXE SUR TERRAIN VAGUE NON DESSERVI													
1001 2002 3001	89402500	LOT 3E RUE RIV PRAIRIES						(32)							
		21 119 68			4000		3,38700	D							
								7A	1 2B1	3800		3800	TSV 1		
4202 4602 4203 4603		M GIUSEPPE BORSELLINO, ENTREPRENEUR						1F	2						
		6389 VAL MARIE ST LEONARD HIG 3A3													
		M GIACOMO BORSELLINO, INDUSTRIEL						1F	2						
		7125 CANNES #4 ST LEONARD HIS 2P9													

CODE	COMPTE	EMPLACEMENT - NOM, PROFESSION, RÉSIDENCE						CATEGORIE BÂTIMENT	SCOLAIRE		VALEUR EN DOLLARS			MUNICIPAL	REMARQUES
		DEM. CAD.	CADASTRE	SUBDIVISION	FRONT	PROFONDEUR	SUPERFICIE		TERR.	P. C.	TERRAIN	BÂTISSÉ	TOTAL		
4214 4604	89402500	M PASQUALE TORTORICI, ADM 7244 BLONDIN ST. LEONARD HIS 2C2					IF	2							
6630		PROPRIETE SUJETTE A SURTAXE SUR TERRAIN VAGUE NON DESSERVI													
1001	89402600	LOT 3E RUE RIV PRAIRIES						321							
2002		21 119 67 4000 10000 4,00000													
3001								7A	1 281	4400		4400	TSV 1		
4202 4602		M GIUSEPPE BORSELLINO, ENTREPRENEUR 6389 VAL MARIE ST LEONARD H1P 3A3					IF	2							
4203 4603		M GIACOMO BORSELLINO, INDUSTRIEL 7125 CANNES #4 ST LEONARD HIS 2P9					IF	2							
4204 4604		M PASQUALE TORTORICI, ADM 7244 BLONDIN ST LEONARD HIS 2C2					IF	2							
6630		PROPRIETE SUJETTE A SURTAXE SUR TERRAIN VAGUE NON DESSERVI													
1001	89402700	LOT 3E RUE RIV PRAIRIES						321							
2002		21 119 66 4000 10000 4,00000													
3001								7A	1 281	4400		4400	TSV 1		
4202 4602		M GIUSEPPE BORSELLINO, ENTREPRENEUR 6389 VAL MARIE ST LEONARD H1P 3A3					IF	2							
4203 4603		M GIACOMO BORSELLINO, INDUSTRIEL 7125 CANNES #4 ST LEONARD HIS 2P9					IF	2							
4204 4604		M PASQUALE TORTORICI, ADM 7244 BLONDIN ST LEONARD HIS 2C2					IF	2							
6630		PROPRIETE SUJETTE A SURTAXE SUR TERRAIN VAGUE NON DESSERVI													
1001	89402800	LOT 3E RUE RIV PRAIRIES						321							
2002		21 119 65 4000 10000 4,00000													
3001								7A	1 281	4400		4400	TSV 1		
4202 4602		M GIUSEPPE BORSELLINO, ENTREPRENEUR 6389 VAL MARIE ST LEONARD H1P 3A3					IF	2							
4203 4603		M GIACOMO BORSELLINO, INDUSTRIEL 7125 CANNES #4 ST LEONARD HIS 2P9					IF	2							
4204 4604		M PASQUALE TORTORICI, ADM 7244 BLONDIN ST LEONARD HIS 2C2					IF	2							
6630		PROPRIETE SUJETTE A SURTAXE SUR TERRAIN VAGUE NON DESSERVI													
1001	89402900	LOT 3E RUE RIV PRAIRIES						321							

CODE	COMPTE	EMPLACEMENT - NOM, PROFESSION, RÉSIDENCE						CATEGORIE BÂTIMENT	SCOLAIRE		VALEUR EN DOLLARS			MUNICIPAL	REMARQUES
		DIV CAD	CADASTRE	SUBDIVISION	FRONT	PROFONDEUR	SUPERFICIE		TERR P. C.	TERRAIN	BÂTISSÉ	TOTAL			
2002	89402900	21 119	63		1265	10000	1,26500								
2002					1266										
2104		21 119	64		9000	10000	4,00000								
2999							5,26500								
3001								7A	1	ZB1	5900		5900	TSV	1
4202								IF	2						
4602															
4203								IF	2						
4603															
4204								IF	2						
4604															
6630															
1001	89403100														
2002		21 119	70		6200	8000	4,96000								
3001								7A	1	ZB1	5500		5500	TSV	1
4201								IA	2						
4601															
4204								IA	1						
6630															
1001	89403200														
2002		21 119	71		5000	8000	4,00000								
3001								7A	1	ZB1	4400		4400	TSV	1
4201								IA	2						
4601															
4204								IA	1						
6630															
1001	89403300														
2002		21 119	72		9420	10600	4,68520								
3001								7A	1	ZB1	5100		5100	TSV	1
4202								IF	2						
4602															
4203								IF	2						
4603															
4204								IF	2						
4604															
6630															

CODE	COMPTÉ	EMPLACEMENT - NOM, PROFESSION, RÉSIDENCE						CATEGORIE D'IMMEUBLE	SCOLAIRE		VALEUR EN DOLLARS			MUNICIPAL *	REMARQUES
		DIV. CAD.	CADASTRE	SUBDIVISION	FRONT	PROFONDEUR	SUPERFICIE		TERR. P. I. C.	TERRAIN	BÂTISSÉ	TOTAL			
1001	89403400	LOT 3E RUE RIV PRAIRIES						321							
2002		21 119	73		9420	10600									
3001								7A	1 2B1	5100		5100	TSV 1		
4202		M GIUSEPPE BORSELLINO, ENTREPRENEUR						IF	2						
4602		6389 VAL MARIE ST LEONARD H1P 3A3													
4203		M GIACOMO BORSELLINO, INDUSTRIEL						IF	2						
4603		7125 CANNES #4 ST LEONARD H1S 2P9													
4204		M PASQUALE TORTORICI, ADM						IF	2						
4604		7244 BLONDIN ST LEONARD H1S 2C2													
6630		PROPRIETE SUJETTE A SURTAXE SUR TERRAIN VAGUE NON DESSERVI													
1001	89403500	LOT 3E RUE RIV PRAIRIES						321							
2002		21 119	74		9420	10680									
3001								7A	1 2B1	5100		5100	TSV 1		
4202		M GIUSEPPE BORSELLINO, ENTREPRENEUR						IF	2						
4602		6389 VAL MARIE ST LEONARD H1P 3A3													
4203		M GIACOMO BORSELLINO, INDUSTRIEL						IF	2						
4603		7125 CANNES #4 ST LEONARD H1S 2P9													
4204		M PASQUALE TORTORICI, ADM						IF	2						
4604		7244 BLONDIN ST LEONARD H1S 2C2													
6630	89403600 89403786 P408A C	PROPRIETE SUJETTE A SURTAXE SUR TERRAIN VAGUE NON DESSERVI													
1001	89404850	LOT LOUIS HAINEAULT						321							
2002		21 121	1963-1		5001	9920									
2002					5021	9817									
3001								7A	2 2B1	14800		14800	TVV 1		
4201		123964 CANADA LTEE						CF	2						
4601		6505 BONNIVET ST LEONARD H1P 2H3												Suid. cpte annuité Porté sur 89403600 89403630 372	
6620		PROPRIETE SUJETTE A SURTAXE SUR TERRAIN VAGUE DESSERVI												21-3-86 12-2-86	
1001	89404852	LOT LOUIS HAINEAULT						321							
2002		21 121	1963-2		5001	9817									
2002					5002	9715									
3001								7A	2 2B1	14700		14700	TVV 1	Suid. cpte annuité Porté sur 89403600 89403630 372	
4201		123984 CANADA LTEE						CF	2						
4601		6505 BONNIVET ST LEONARD H1P 2H3												21-3-86 12-2-86	
6620		PROPRIETE SUJETTE A SURTAXE SUR TERRAIN VAGUE DESSERVI													

89404850

ANNULÉ

CFN1

4201 Entreprises Lucien Brouillette Ltée
4601 3108 Legendre E. H12 1N5

CERT	SP	366
7276	26985	

89404852

ANNULÉ

CFN1

4201 Entreprises Lucien Brouillette Ltée
4601 3108 Legendre E. H12 1N5

CERT	SP	366
7276	26985	

89404850

CFN1

4201 Entreprises Lucien Brouillette Ltée
4601 3108 Legendre E. H12 1N5

CFN2

4202 Service de Consultants en Bâtiments
Montreal Inc.
4602 3295 Bl. Benoit E. #108 Mt. Nord

ANNULÉ

H14 S16

CERT	SP	366
7276	27115	

89404852

CFN1

4201 Entreprises Lucien Brouillette Ltée
4601 3108 Legendre E. H12 1N5

CFN2

4202 Service de Consultants en Bâtiments
Montreal Inc.
4602 3295 Bl. Benoit E. #108 Mt. Nord

ANNULÉ

H14 S16

CERT	SP	366
7276	27115	

CODE	COMPTE	EMPLACEMENT - NOM, PROFESSION, RÉSIDENCE						CATEGORIE BÂTIMENT	SCOLAIRE		VALEUR EN DOLLARS			MUNICIPAL	REMARQUES					
		DIV. CAD.	CADASTRE	SUBDIVISION	FRONT	PROFONDEUR	SUPERFICIE		TERR. P. C.	TERRAIN	BÂTISSE	TOTAL	CERT.		EFF.	407				
1001	89403600	Lot Louis Haineault																		
2002	A 178282	21	457		70.31	97.77	6,941.00													
2002	B-10-86				70.67	99.21														
3001	A 179353	Entreprises Lucien Brouillette Ltée						CF	1											
4201	39-10-86	3801 Legendre Est H1Z 1N5																		
4601	101. P.06, A.11																			
4202		Service de Consultants en bâtiments Montréal Inc.						CF	2											
4602		3295 Boul. Gouin Est App. 108, Montréal-Nord H1H 5N6																		
6620		Propriété Sujette à Surtaxe sur Terrain Vague Desservi																		
1001	89403630	Lot Louis Haineault																		
2002	A 178250	21	458		61.51	96.49	5,975.00													
2002	10-10-86					97.77														
3001	A 179352	Entreprises Lucien Brouillette Ltée						CF	1											
4201	102.06, A.11	3801 Legendre Est H1Z 1N5																		
4601	39-10-86																			
4202	101. A.01, A.09	Service de Consultants en Bâtiments Montréal Inc.						CF	2											
4602		3295 Bl. Gouin Est, App. 108, Montréal-Nord H1H 5N6																		
6620		Propriété Sujette à Surtaxe sur Terrain Vague Desservi																		
1001	89403660	Lot Louis Haineault																		
2002	A 180873	21	459		61.51	95.24	5,898.00													
2002	18-11-86					96.49														
3001		Entreprises Lucien Brouillette Ltée						CF	1											
4201		3801 Legendre Est H1Z 1N5																		
4601																				
4202		Service de Consultants en Bâtiments Montréal Inc.						CF	2											
4602		3295 Boul Gouin Est, App. 108, Montréal-Nord H1H 5N6																		
6620		Propriété Sujette à Surtaxe sur Terrain Vague Desservi																		

VERS0

ANNULÉ

ANNULÉ

CERT.	EFF.	407
10/11/86	15/10/86	45

CERT.	EFF.	372
21-3-86	12-2-86	

CERT.	EFF.	13
16-1-87	11-9-86	13

CERT.	EFF.	7
21-1-87	11-9-86	

CERT.	EFF.	372
21-3-86	12-2-86	

CERT.	EFF.	407
10/11/86	15/10/86	45

CERT.	EFF.	372
21-3-86	12-2-86	

P408A

89403660

IFI

4201 Al Romano Luchini

4601 12530 Paul Dufault HIE 295

5701 ATT R. Luchini Construction Inc.

5702 12530 Paul Dufault HIE 295

CRAT.	EFF.	A
APPR	R. H. B.	L. B.

CODE	COMPTÉ	EMPLACEMENT - NOM, PROFESSION, RÉSIDENCE					CATEGORIE BÂTIMENT	SCOLAIRE		VALEUR EN DOLLARS			MUNICIPAL	REMARQUES	
		D.V. CAD.	CADASTRE	SUBDIVISION	FRONT	PROFONDEUR		SUPERFICIE	TERR	P. C.	TERRAIN	BÂTISSE			TOTAL
1001	89403602	② 5620	Lot Louis-Hainault												
2002		21	457	101											
2004		21	457	A06											
2006		21	457	A11											
2008		21	457	P1											
2010		21	457	P2											
2990						1,314.00									
3001															
4201															
4601															
4202															
4601															
6620															
6701															
6702															
6703															
1001	89403604	② 5622	Lot Louis-Hainault												
2002		21	457	201											
2004		21	457	A05											
2006		21	457	A10											
2008		21	457	P1											
2010		21	457	P2											
2990						1,853.00									
3001															
4201															
4601															
4202															
4602															
6620															
6701															
6702															
6703															

CERT.	EXP.	132
16-87	15-10-86	VA

CERT.	EXP.	135
16-87	11-9-86	VA

Subd. prov de
89403600

CERT.	EXP.	125
16-87	15-10-86	VA

CERT.	EXP.	135
16-87	11-9-86	VA

Subd. prov de
89403600

89403602

1FT1

4201 M. Bernard Côté

4601 8620 Louis Hainault HIE 4K7

2FT1

4202 Mme Pierrette Boudreault

4602 8620 Louis Hainault

CERT.	EFF.	Am
25/10/87	21/10/86	46

89403604

1FT1

4201 M. André Gagnier

4601 8622 Louis Hainault HIE 4K7

CERT.	EFF.	Am
25/10/87	21/10/86	46

CODE	COMPTE	EMPLACEMENT - NOM, PROFESSION, RÉSIDENCE					CATEGORIE BÂTIMENT	SCOLAIRE		VALEUR EN DOLLARS			MUNICIPAL	REMARQUES
		DIV. C.A.D.	CADASTRE	SUBDIVISION	FRONT	PROFONDEUR		SUPERFICIE	TERR. P. C.	TERRAIN	BÂTISSE	TOTAL		
1001	89403606	⑥ 3626 Lot		Louis-Hainault										
2002		21	457	102										
2004		21	457	P1										
2006		21	457	P2										
2990						901.00								
3001							3C 7A		② 2700 2B1 2,700.	42300	46000	2,700.		
4201							CF	1						
4601														
4202							CF	2						
4602														
6620														
6701														
1001	89403608	⑥ 3624 Lot		Louis-Hainault										
2002		21	457	202										
2004		21	457	P1										
2006		21	457	P2										
2990						1,326.00								
3001							3C 7A		② 4000 2B1 4,000	51000	55000	4,000.		
4201							CF	1						
4601														
4202							CF	2						
4602														
6620														
6701														

CERT.	EFF.	135
16187	151086	√B
CERT.	EFF.	135
16187	14986	√B

CERT.	EFF.	135
16187	151086	√B
CERT.	EFF.	135
16187	14986	√B

T.V.V. Subd. prov de 89403600

CODE	COMPTÉ	EMPLACEMENT - NOM PROFESSION. RÉSIDENCE					CATEGORIE BÂTIMENT	SCOLAIRE		VALEUR EN DOLLARS			MUNICIPAL	REMARQUES	
		DIV. CAD.	CADASTRE	SUBDIVISION	FRONT	PROFONDEUR		SUPERFICIE	TERR.	TERR.	TERRAIN	BÂTISSE			TOTAL
1001	89403610	③ 8628													
		Lot													
2002		21	457	A02											
2004		21	457	P1											
2006		21	457	P2											
2990						927.00									
3001							JC								
4201							7A		② 2800.	44800.	47600.				
4601								2B1	2,800.		2,800.				
4202															
4602															
6620															
6701															
1001	89403612	Lot													
		Lot													
2002		21	457	A01											
2004		21	457	P1											
2006		21	457	P2											
2990						179.00									
3001							JC								
4201							7A		② 500.	1500.	2000.				
4601								2B1	500.		500.				
4202															
4602															
6620															
6701															

CERT.	EFF.	135
16187	15-10-86	√/5.
CERT.	EFF.	135
16187	11-9-86	√/3

CERT.	EFF.	135
16187	15-10-86	√/5
CERT.	EFF.	135
16187	11-9-86	√/2.

Subd. prov de 89403600

Subd. prov de 89403600

CODE	COMPTE	EMPLACEMENT - NOM, PROFESSION, RESIDENCE					CATEGORIE BÂTIMENT	SCOLAIRE		VALEUR EN DOLLARS			MUNICIPAL	REMARQUES
		DIV. CAD.	CADASTRE	SUBDIVISION	FRONT	PROFONDEUR		SUPERFICIE	TERR.	P. C.	TERRAIN	BÂTISSE		
1001	89403614	Lot		Louis-Hainault										
2002			21 457	A03										
2004			21 457	P1										
2006			21 457	P2										
2990						179.00								
3001							3C							
4201							7A							
4601														
4202														
4602														
6620														
6701														
1001	89403616	Lot		Louis-Hainault										
2002			21 457	A04										
2004			21 457	P1										
2006			21 457	P2										
2990						179.00								
3001							3C							
4201							7A							
4601														
4202														
4602														
6620														
6701														

CERT.	EFF.	135
161-87	1510-86	√3

CERT.	EFF.	135
161-87	11-9-86	√2

Subd. prov de 89403600

CERT.	EFF.	135
161-87	1510-86	√3

CERT.	EFF.	135
161-87	11-9-86	√2

Subd. prov de 89403600

CODE	COMPTE	EMPLACEMENT - NOM, PROFESSION, RÉSIDENCE					CATEGORIE BÂTIMENT	SCOLAIRE		VALEUR EN DOLLARS			MUNICIPAL	REMARQUES	
		DIV. CAD	CADASTRE	SUBDIVISION	FRONT	PROFONDEUR		SUPERFICIE	TERR P. C.	TERRAIN	BÂTISSE	TOTAL			
1001	89403618	③ Lot Louis-Hainault													
2002		21	457	A07											
2004		21	457	P1											
2006		21	457	P2											
2990						28.00									
3001							3C 7A		② 100.	100.	200.	100.			
4201		Entreprises Lucien Brouillette Ltée					CF								
4601		3108 Legendre E. HLZ 1N5													
4202		Service de Consultants en bâtiments Montréal Inc.					CF								
4602		3295 Boul Gouin E. App. 108 Montréal-Nord HLH 5N6													
6620		Propriété sujette à Surtaxe sur Terrain Vague Desservi													
6701		Fraction de Copropriété 0.0040													
1001	89403620	③ Lot Louis-Hainault													
2002		21	457	A08											
2004		21	457	P1											
2006		21	457	P2											
2990						29.00									
3001							3C 7A		② 100.	100.	200.	100.			
4201		Entreprises Lucien Brouillette Ltée					CF								
4601		3108 Legendre E. HLZ 1N5													
4202		Service de Consultants en bâtiments Montréal Inc.					CF								
4602		3295 Boul Gouin E. App. 108, Montréal-Nord HLH 5N6													
6620		Propriété sujette à Surtaxe sur Terrain Vague Desservi													
6701		Fraction de Copropriété 0.00415													

CERT.	EFF.	135
16187	151086	√3

CERT.	EFF.	135
16187	11-9-86	√3

R 16187 11-9-86
Subd. prov de 89403600

CERT.	EFF.	135
16187	151086	√3

CERT.	EFF.	135
16187	11-9-86	√3

R 16187 11-9-86
Subd. prov de 89403600

CODE	COMPTE	EMPLACEMENT - NOM, PROFESSION, RÉSIDENCE					CATEGORIE BÂTIMENT	SCOLAIRE		VALEUR EN DOLLARS			MUNICIPAL	REMARQUES
		DIV. CAD	CADASTRE	SUBDIVISION	FRONT	PROFONDEUR		SUPERFICIE	TERR. P. C.	TERRAIN	BÂTISSE	TOTAL		
1001	89403622													
2002														
2004														
2006														
2990														
3001														
4201														
4601														
4202														
4602														
6620														
6701														

CERT.	EFF.	125
161-87	1510-26	72
CERT.	EFF.	125
161-87	11-9-56	72

Subd. prov de 89403600

CODE	COMPTÉ	EMPLACEMENT - NOM, PROFESSION, RÉSIDENCE				CATEGORIE BÂTIMENT	SCOLAIRE	VALEUR EN DOLLARS			REMARQUES	
		CADASTRE	SUBDIVISION	FRONT	PROFONDEUR			SURFACE	TERRAIN	BÂTISSE		TOTAL
1001	89403626	8638 Lot-Louis-hainault										
2002		21	458	101								
2004		21	458	P1								
2006		21	458	P2								
2990												
3001												
4201		Entreprises Lucien Brouillette Ltée				CF	1					
4601		3108 Legendre E. H1Z 1N5										
4202		Service de Consultants En Bâtiments Montréal Inc.				CF	2					
4602		3295 Bl.Gouin E. #108 Mtl-Nord H1H 5N6										
6620		propriété sujette à surtaxe sur terrain vague desservi										
6701		fraction de copropriété:0.1538										
6702												
1001	89403628	8632 Lot Louis-Hainault										
2002		21	458	102								
2004		21	458	P1								
2006		21	458	P2								
2990												
3001												
4201		Entreprises Lucien Brouillette Ltée				CF	1					
4601		3108 Legendre E. H1Z 1N5										
4202		Service de Consultants en Bâtiments Montréal Inc.				CF	2					
4602		3295 Bl.Gouin E.#108 Mtl-Nord H1H 5N6										
6620		propriété sujette à surtaxe sur terrain vague desservi										
6701		fraction de copropriété:0.1289										
6702												
1001	89403632	8636 Lot Louis-Hainault										
2002		21	458	201								
2004		21	458	P1								
2006		21	458	P2								
2990												
3001												
4201		Entreprises Lucien Brouillette Ltée				CF	1					
4601		3108 Legendre E. H1Z 1N5										
4202		Service de Consultants en Bâtiments Montréal Inc.				CF	2					
4602		3295 Bl.Gouin E. #108 Mtl-Nord H1H 5N6										
6620		propriété sujette à surtaxe sur terrain vague desservi										
6701		fraction de copropriété:0.2368										

CERT.	EFF.	
31-11-86	11-9-86	2

Prov.
89403630

ST.	EFF.	
25-11-86	15-10-86	14

CERT.	EFF.	
4/6/87	29/10/86	20

Prov. de 89 403648
152

CERT.	EFF.	
31-11-86	11-9-86	2

Prov.
89403630

ST.	EFF.	
25-11-86	15-10-86	14

CERT.	EFF.	
4/6/87	validité	20

Prov. de 89403646
156

CERT.	EFF.	
21-11-86	11-9-86	2

Prov.
89403630

ST.	EFF.	
25-11-86	15-10-86	14

89403626

4201 Mme. Claudette Belanger 2FE1
4601 8638 Louis-Hainault HIE 4K7

CERT.	EFF.	et
4/6/87	29/10/87	22

89403628

4201 M. Lucien Bruillette 1FE1
4601 8632 Louis Hainault HIE 4K7

CERT.	EFF.	et
4/6/87	10/10/87	22

AE1320

AE1320

RÔLE D'ÉVALUATION DES IMMEUBLES POUR L'EXERCICE FINANCIER 1986

RELEVÉ D'ÉVALUATION

CDDE	COMPTÉ	EMPLACEMENT - NOM, PROFESSION, RÉSIDENCE					CATEGORIE BÂTIMENT	SCOLAIRE	VALEUR EN DOLLARS			MUNICIPAL	REMARQUES	
		BL. D'AC	CADASSINE	F. BÂTIMENT	ÉTAGE	REF. FONDERS			SUPÉRIEURE	TERR. P. C.	TERRAIN			BÂTIMENTS
1001	89403634	<i>2634</i> Lot Louis-Hainault												
2002		21	458		202									
2004		21	458		P1									
2006		21	458		P2									
2990						1139.00	3C		3300	51700	55000		R	
3001							7A		3300		3300		T LV	
4201		Entreprises Lucien Brouillette Ltée					CF	1						
4601		3108 Legendre E. H12 1N5												Prov. 89403630
4202		Service de Consultants en Bâtiments Montréal Inc.					CF	2						
4602		3295 Bl. Guin E. #108 Mtl-Nord H1H 5N6												
6620		propriété sujette à surtaxe sur terrain vague desservi												
6701		fraction de copropriété: 0.19065												
1001	89403636	<i>2630-38</i> Lot Louis-Hainault # A 01												
2002		21	458		A01									
2004		21	458		P1									
2006		21	458		P2									
2990						156.00	3C		500	1500	2000		R	
3001							7A		-500		-500		T LV	
4201		Entreprises Lucien Brouillette Ltée					CF	1						
4601		3108 Legendre E. H12 1N5												Prov. 89403630
4202		Service de Consultants en Bâtiments Montréal Inc.					CF	2						
4602		3295 Bl. Guin E. #108 Mtl-Nord H1H 5N6												
6620		propriété sujette à surtaxe sur terrain vague desservi												
6701		fraction de copropriété: 0.0261												
1001	89403638	<i>2630</i> Lot Louis-Hainault												
2002		21	458		A02									
2004		21	458		P1									
2006		21	458		P2									
2990						804.00	3C		2400	45200	47600		R	
3001							7A		2400		2400		T LV	
4201		Entreprises Lucien Brouillette Ltée					CF	1						
4601		3108 Legendre E. H12 1N5												Prov. 89403630
4202		Service de Consultants en Bâtiments Montréal Inc.					CF	2						
4602		3295 Bl. Guin E. #108 Mtl-Nord H1H 5N6												
6620		propriété sujette à surtaxe sur terrain vague desservi												
6701		fraction de copropriété: 0.13455												

ROLE D'ÉVALUATION DES IMMEUBLES POUR L'EXERCICE FINANCIER 1986

FEUILLE D'ÉVALUATION

NUMÉRO	COMPTÉ	EMPLACEMENT (NON PROTECTION RESIDENCE)					CATEGORIE BÂTIMENT	SCOLAIRE		VALEUR EN DOLLARS			MUNICIPAL	REMARQUES	
		DIV. CAD.	CADASTRE	SURFACE	FRONT	PROFONDEUR		HAUTEUR	TERR.	BÂTIMENT	TERRAIN	BÂTIMENT			TOTAL
1001	89403640	2630-38 Lot Louis-Hainault # A03													
2002		21	458	A03											
2004		21	458	P1											
2006		21	458	P2											
2990						155.00									
3001															
4201		Entreprises Lucien Brouillette Ltée				CF	1								
4601		3108 Legendre E. H1Z 1N5													
4202		Service de Consultants en Bâtiments Montréal Inc.				CF	2								
4602		3295 Bl.Gouin E. #108 Mtl-Nord H1H 5N6													
6620		propriété sujette à surtaxe sur terrain vague desservi													
6701		fraction de copropriété:0.0259													
1001	89403642	2638 Lot Louis-Hainault													
2															
2002		21	458	A04											
2004		21	458	P1											
2006		21	458	P2											
2990						155.00									
3001															
4201		Entreprises Lucien Brouillette Ltée				CF	1								
4601		3108 Legendre E. H1Z 1N5													
4202		Service de Consultants en Bâtiments Montréal Inc.				CF	2								
4602		3295 Bl.Gouin E. #108 Mtl-Nord H1H 5N6													
6620		propriété sujette à surtaxe sur terrain vague desservi													
6701		fraction de copropriété:0.0259													
1001	89403644	2630-38 Lot Louis-Hainault # A05													
2002	B1E3910	21	458	A05											
2004	20 1A-86	21	458	P1											
2006		21	458	P2											
2990						155.00									
3001															
4201		Entreprises Lucien Brouillette Ltée				CF	1								
4601		3108 Legendre E. H1Z 1N5													
4202		Service de Consultants en Bâtiments Montréal Inc.				CF	2								
4602		3295 Bl.Gouin E. #108 Mtl-Nord H1H 5N6													
6620		propriété sujette à surtaxe sur terrain vague desservi													
6701		fraction de copropriété:0.0259													

ANNULÉ

CERT.	EFF.	2
21-11-86	11-9-86	2

Prov.
89403630

CERT.	EFF.	18
25-11-86	15-10-86	17

CERT.	EFF.	2
21-11-86	11-9-86	2

Prov.
89403630

CERT.	EFF.	18
25-11-86	15-10-86	17

CERT.	EFF.	11C
4/6/87	29/10/86	20

Porté par 89403646

CERT.	EFF.	2
21-11-86	11-9-86	2

Prov.
89403630

CERT.	EFF.	18
25-11-86	15-10-86	17

ROLE D'ÉVALUATION DES IMMEUBLES POUR L'EXERCICE FINANCIER 1986

CODE	COMMUNE	EMPLACEMENT - NOM, PROFESSION, RÉSIDENCE					CATEGORIE BÂTIMENT	SCOLAIRE		VALEUR EN DOLLARS			MUNICIPAL	REMARQUES	
		FRONT	PROFONDEUR	SUPERFICIE	TERR. P.C.	TERRAIN		BÂTISSE	TOTAL						
1001	89403646	8630-35 Lot Louis-Hainault # A06													
2002		21	458	A06											
2004		21	458	P1											
2006		21	458	P2											
2990					186.00		3C		500	1500	2000				
3001							7A		500		500				
4201		Entreprises Lucien Brouillette Ltée				CP	1								
4601		3108 Legendre E. H1Z 1N5													
4202		Service de Consultants en Bâtiment Montréal Inc.				CP	2								
4602		3295 Bl. Gouin E. #108 Mtl-Nord H1H 5N6													
6620		propriété sujette à surtaxe sur terrain vague desservi													
6701		fraction de copropriété: 0.0312													
1001	89403648	8630-38 Lot Louis-Hainault # A07													
2002		21	458	A07											
2004		21	458	P1											
2006		21	458	P2											
2990					25.00		3C		100	100	200				
3001							7A		100		100				
4201		Entreprises Lucien Brouillette Ltée				CP	1								
4601		3108 Legendre E. H1Z 1N5													
4202		Service de Consultants en Bâtiments Montréal Inc.				CP	2								
4602		3295 Bl. Gouin E. #108 Mtl-Nord H1H 5N6													
6620		propriété sujette à surtaxe sur terrain vague desservi													
6701		fraction de copropriété: 0.00415													
1001	89403650	8630-38 Lot Louis-Hainault # A08													
2002		21	458	A08											
2004		21	458	P1											
2006		21	458	P2											
2990					24.00		3C		100	100	200				
3001							7A		100		100				
4201		Entreprises Lucien Brouillette Ltée				CP	1								
4601		3108 Legendre E. H1Z 1N5													
4202		Service de Consultants en Bâtiment Montréal Inc.				CP	2								
4602		3295 Bl. Gouin E. #108 Mtl-Nord H1H 5N6													
6620		propriété sujette à surtaxe sur terrain vague desservi													
6701		fraction de copropriété: 0.0040													

ANNULÉ

CERT.	EFF.	2
21-11-86	11-4-86	2

Prov. 89403630

CERT.	EFF.	2
25-11-86	15-10-86	14

CERT.	EFF.	20
11-11-86	11-11-86	20

Porteur sur 89403630

CERT.	EFF.	2
21-11-86	11-4-86	2

Prov. 89403630

CERT.	EFF.	2
25-11-86	15-10-86	14

CERT.	EFF.	2
21-11-86	11-4-86	2

Prov. 89403630

CERT.	EFF.	2
25-11-86	15-10-86	14

CODE	COMTE	EMPLACEMENT NUM. QUÉBEC, ANN. RÉSIDENCE					CATEGORIE TRAITEMENT	SCOLAIRE		VALEUR EN DOLLARS			MUNICIPAL	REMARQUES	
		QUÉBEC	CADASTRE	QUÉBEC	ANN.	RESIDENCE		ANN.	P.C.	TERRAIN	BÂTIMENT	TOTAL			
1001	89403652	8638 Lot Louis-Hainault													
2002		21	458	A09											
2004		21	458	P1											
2006		21	458	P2											
2990					24.00		3C		100	100	200				
3001							7A		100		100				
4201		Entreprises Lucien Brouillette Ltée				CF	1								
4601		3108 Legendre E. H12 LN5													
4202		Service de Consultants en Bâtiments Montréal Inc.				CF	2								
4602		3295 Bl.Gouin E. #108 Mtl-Nord H1H 5N6													
6620		propriété sujette à surtaxe sur terrain vague desservi													
6701		fraction de copropriété:0.0040													
1001	89403654	8630-38 Lot Louis-Hainault # A10													
2002		21	458	A10											
2004		21	458	P1											
2006		21	458	P2											
2990					24.00		3C		100	100	200				
3001							7A		100		100				
4201		Entreprises Lucien Brouillette Ltée				CF	1								
4601		3108 Legendre E. H12 LN5													
4202		Service de Consultants en Bâtiments Montréal Inc.				CF	2								
4602		3295 Bl.Gouin E. #108 Mtl-Nord H1H 5N6													
6620		propriété sujette à surtaxe sur terrain vague desservi													
6701		fraction de copropriété:0.0040													
1001	89403656	8630-38 Lot Louis-Hainault # A11													
2002		21	458	A11											
2004		21	458	P1											
2006		21	458	P2											
2990					25.00		3C		100	100	200				
3001							7A		100		100				
4201		Entreprises Lucien Brouillette Ltée				CF	1								
4601		3108 Legendre E. H12 LN5													
4202		Service de Consultants en Bâtiment Montréal Inc.				CF	2								
4602		3295 Bl.Gouin E. #108 Mtl-Nord H1H 5N6													
6620		propriété sujette à surtaxe sur terrain vague desservi													
6701		fraction de copropriété:0.00415													

ANNULÉ

ANNULÉ

CERT.	EFF.	2
21-11-80	11-9-80	2

Prov.
89403630

CERT.	EFF.	17
25-11-80	15-10-80	17

CERT.	EFF.	20
4/1/87	29/10/86	20

Porte au 89403630

CERT.	EFF.	2
21-11-80	11-9-80	2

Prov.
89403630

CERT.	EFF.	17
25-11-80	15-10-80	17

CERT.	EFF.	2
21-11-80	11-9-80	2

Prov.
89403630

CERT.	EFF.	17
25-11-80	15-10-80	17

CERT.	EFF.	20
4/1/87	29/10/86	20

Porte au 89403628

CODE	COMPTE	EMPLACEMENT - NOM, PROFESSION, RÉSIDENCE					CATEGORIE BÂTIMENT	SCOLAIRE		VALEUR EN DOLLARS			MUNICIPAL	REMARQUES	
		DIV CAD	CADASTRE	SUBDIVISION	FRONT	PROFONDEUR		SUPERFICIE	TERR	P.C.	TERRAIN	BÂTISSE			TOTAL
1001	89403690	Lot Louis Haineault													
2002	89403690	21	460		61.51	94.00					5,820.00				
2002	89403690					95.24									
3001		VERSO													
4201		Entreprises Lucien Brouillette Ltée					CF	1							
4601		3801 Legendre Est H1Z 1N5													
4202		Service de Consultants en Bâtiments Montréal Inc.					CF	2							
4602		3295 Boul Gouin Est App. 108, Montréal-Nord H1H 5N6													
6620		Propriété Sujette à Surtaxe sur Terrain Vague Desservi													
1001	89403720	Lot Louis Haineault													
2002	89403720	21	461		61.51	92.72					5,744.00				
2002	89403720					94.00									
3001		VERSO													
4201		Entreprises Lucien Brouillette Ltée					CF	1							
4601		3801 Legendre Est H1Z 1N5													
4202		Service de Consultants en bâtiments Montréal Inc.					CF	2							
4602		3295 Boul Gouin Est App. 108, Montréal-Nord H1H 5N6													
6620		Propriété Sujette à Surtaxe sur Terrain Vague Desservi													

CERT.	EFF.	
21-3-86	12-2-86	372

Subd. prov de
89404856
89404858
89404860

CERT.	EFF.	
21-3-86	12-2-86	372

Subd. prov de
89404860
89404862

89403690

IFI

4201 M. Romano Lucherini
4601 12530 Paul Default HIE 2g5

5701 At. R. Lucherini Construction Inc.
5702 12530 Paul Default HIE 2g5

EXPT.	EFF.	9
27124	12#26	L.B.

89403720

IFI

4201 M. Romano Lucherini
4601 12530 Paul Default HIE 2g5

5701 At. R. Lucherini Construction Inc.
5702 12530 Paul Default HIE 2g5

EXPT.	EFF.	9
27124	12#26	L.B.

CCDE	COMPTE	EMPLACEMENT - NOM, PROFESSION, RÉSIDENCE					CATEGORIE BÂTIMENT	SCOLAIRE		VALEUR EN DOLLARS			MUNICIPAL	REMARQUES	
		DIV CAD	CADASTRE	SUBDIVISION	FRONT	PROFONDEUR		SUPERFICIE	TERR. P	TERR. C	TERRAIN	BÂTIMISE			TOTAL
1001	89403750	Lot Louis Haineault													
2002	B180873	21 462			61.51	91.47					5,666.00				
2002	19-11-86					92.72									
3001		VERSO						7A	2B1	16,900.		16,900.	T	Subd. prov de 89404862 89404864	
4201		Entreprises Lucien Brouillette Ltée					CF	1							
4601		3801 Legendre Est H1Z 1N5													
4202		Service de Consultants en Bâtiments Montréal Inc.					CF	2							
4602		3295 Boul Gouin Est, App. 108, Montréal-Nord H1H 5N6													
6620		Propriété Sujette à Surtaxe sur Terrain Vague Desservi													
1001	89403780	Lot Louis Haineault													
2002	B180873	21 463			71.78	90.00					6,598.00				
2002	19-11-86					91.47									
3001		VERSO						7A	2B1	19,700.		19,700.	T	Subd. prov de 89404864 89404866	
4201		Entreprises Lucien Brouillette Ltée					CF	1							
4601		3801 Legendre Est H1Z 1N5													
4202		Service de Consultants en bâtiments Montréal Inc.					CF	2							
4602		3295 Boul. Gouin Est, App. 108, Montréal-Nord H1H 5N6													
6620		Propriété Sujette à Surtaxe sur Terrain Vague Desservi													

CERT.	EFF.	372
21-3-86	12-2-86	

CERT.	EFF.	372
21-3-86	12-2-86	

89403750

IFI

4201 M. Romano Lucherini
4601 12530 Paul Dupault HIE 2g5

5901 Alt. R. Lucherini Construction Inc.
5902 12530 Paul Dupault HIE 2g5

DEPT.	EFF.	2
12-11-80	12-11-80	E.R.

89403780

IFI

4201 M. Romano Lucherini
4601 12530 Paul Dupault HIE 2g5

5901 Alt. R. Lucherini Construction Inc.
5902 12530 Paul Dupault HIE 2g5

DEPT.	EFF.	2
12-11-80	12-11-80	LG.

CODE	COMPTÉ	EMPLACEMENT - NOM, PROPOSÉ ON, RÉSIDENCE					CATEGORIE (A-T)	ÉCLAIRE		VALEUR EN DOLLARS			MUNICIPAL	REMARQUES
		ADRESSE	DATE DE CON.	FRONT	PROFONDEUR	SUPERFICIE		TERR.	TERRAIN	BÂTIMENT	TOTAL			
1001	89404854	LOT LOUIS HAINEAULT					R321							
2002		21 121	1963-3	5001	9715	4,83200								
2002				5000	9613									
3001							7A	2	2B1	14300		14300	TVV 1	Subd. cpte annulé cpte aux 89404850 21-3-86/12-2-86 372
4201		123984 CANADA LTEE					CF	2						
4601		8505 BONNIVET ST LEONARD H1P 2H3												
6620		PROPRIETE SUJETTE A SURTAXE SUR TERRAIN VAGUE DESSERVI												
1001	89404856	LOT LOUIS HAINEAULT					R321							
2002		21 121	1963-4	5001	9613	4,78100								
2002				5000	9511									
3001							7A	2	2B1	14000		14000	TVV 1	Subd. cpte annulé cpte aux 89404850 21-3-86/12-2-86 372
4201		123984 CANADA LTEE					CF	2						
4601		8505 BONNIVET ST LEONARD H1P 2H3												
6620		PROPRIETE SUJETTE A SURTAXE SUR TERRAIN VAGUE DESSERVI												
1001	89404858	LOT LOUIS HAINEAULT					R321							
2002		21 121	1963-5	5001	9511	4,73000								
2002				5000	9408									
3001							7A	2	2B1	14000		14000	TVV 1	Subd. cpte annulé cpte aux 89404850 21-3-86/12-2-86 372
4201		123984 CANADA LTEE					CF	2						
4601		8505 BONNIVET ST LEONARD H1P 2H3												
6620		PROPRIETE SUJETTE A SURTAXE SUR TERRAIN VAGUE DESSERVI												
1001	89404860	LOT LOUIS HAINEAULT					R321							
2002		21 121	1963-6	5001	9408	4,67900								
2002				5000	9307									
3001							7A	2	2B1	14000		14000	TVV 1	Subd. cpte annulé cpte aux 89404850 21-3-86/12-2-86 372
4201		123984 CANADA LTEE					CF	2						
4601		8505 BONNIVET ST LEONARD H1P 2H3												
6620		PROPRIETE SUJETTE A SURTAXE SUR TERRAIN VAGUE DESSERVI												
1001	89404862	LOT LOUIS HAINEAULT					R321							
2002		21 121	1963-7	5001	9307	4,62900								
2002				5000	9204									
3001							7A	2	2B1	14000		14000	TVV 1	Subd. cpte annulé cpte aux 89404850 21-3-86/12-2-86 372
4201		123984 CANADA LTEE					CF	2						
4601		8505 BONNIVET ST LEONARD H1P 2H3												
6620		PROPRIETE SUJETTE A SURTAXE SUR TERRAIN VAGUE DESSERVI												

89404854

ANNULÉ

CFN1

4201 Entreprises Lucien Brouillette Ltée
4601 3108 Legendre E. H1Z 1N5

CERT.	EFF.	366
7286	26985	

89404856

ANNULÉ

CFN1

4201 Entreprises Lucien Brouillette Ltée
4601 3108 Legendre E. H1Z 1N5

CERT.	EFF.	366
7286	26985	

89404858

ANNULÉ

CFN1

4201 Entreprises Lucien Brouillette Ltée
4601 3108 Legendre E. H1Z 1N5

CERT.	EFF.	366
7286	26985	

~~89404854~~~~CFN1~~

~~4201 Entreprises Lucien Brouillette Ltée
4601 3108 Legendre E. H1Z 1N5~~

~~ANNULÉ~~

CERT.	EFF.	366
7286	27115	

~~89404856~~~~CFN1~~

~~4201 Entreprises Lucien Brouillette Ltée
4601 3108 Legendre E. H1Z 1N5~~

CERT.	EFF.	366
7286	27115	

~~89404858~~~~CFN1~~

~~4201 Entreprises Lucien Brouillette Ltée
4601 3108 Legendre E. H1Z 1N5~~

~~ANNULÉ~~

CERT.	EFF.	366
7286	27115	

89404860

ANNULÉ

CFN1

4201 Entreprises Lucien Brouillette Ltée
4601 3108 Legendre E. H1Z 1N5

CERT.	EFF.	366
7286	27115	

~~89404860~~~~CFN1~~

~~4201 Entreprises Lucien Brouillette Ltée
4601 3108 Legendre E. H1Z 1N5~~

~~CFN2~~

~~4202 Service de Consultants en Bâtiments
Montreal Inc.~~

~~4602 3295 Bl. Devin E. #108 Mt. Nord H1H 5N6~~

~~ANNULÉ~~

CERT.	EFF.	366
7286	27115	

CODE	COMPTÉ	EMPLACEMENT - NOM, PROFESSION, RÉSIDENCE						CATEGORIE BÂTIMENT	SCOLAIRE		VALEUR EN DOLLARS			MUNICIPAL *	REMARQUES	
		DIV CAD	C-DASTÉE	SUBDIVISION	FRONT	PROFONDEUR	SUPERFICIE		TERR. P. C.	TERRAIN	BÂTISSE	TOTAL				
3001	89404862							7A	2	281	13900		13900	TVV	1	
4201		123984 CANADA LTEE						CF	2							
4601		6502 BONNIVET ST LEONARD H1P 2H3														
6620		PROPRIÉTÉ SUJETTE A SURTAXE SUR TERRAIN VAGUE DESSERVI														
1001	89404869	LOT LOUIS HAINEAULT						321								
2002		21 121	1963-8		5001	9204	4,57700									
2002					5000	9102										
3001		VERSÒ						7A	2	281	13900		13900	TVV	1	
4201		123984 CANADA LTEE						CF	2							
4601		6505 BONNIVET ST LEONARD H1P 2H3														
6620		PROPRIÉTÉ SUJETTE A SURTAXE SUR TERRAIN VAGUE DESSERVI														
1001	89404866	LOT LOUIS-HAINEAULT						321								
2002		21 121	1963-9		IRR	9102	4,58000									
2002					5376	9000										
3001		VERSÒ						7A	2	281	13900		13900	TVV	1	
4201		123984 CANADA LTEE						CF	2							
4601		6505 BONNIVET ST LEONARD H1P 2H3														
6620		PROPRIÉTÉ SUJETTE A SURTAXE SUR TERRAIN VAGUE DESSERVI														
1001	89404900	8651 LOUIS HAINEAULT						321								
2002		21 121	1959-7		3651	10881	3,90300									
2002					3661	10506										
3001								2A	1	281	11300	41500	52800	T R	1	
4201		M ELIOTHE JOSEPH						I	1							
4601		8651 LOUIS HAINEAULT H1E 4C9														
4202		MME GILDA LOUIS-ELIOTHE						2F	1							
4602		8652 LOUIS HAINEAULT														
1001	89404901	8641 LOUIS HAINEAULT						321								
2002		21 121	1959-8		3651	10506	3,76600									
2002					3661	10131										
3001								2A	1	281	11000	41800	52800	T R	1	

89404862 **ANNULÉ** CFN1

4201 Entreprises Lucien Brouillette Ltée
4601 3108 Legendre E. H12 INS

CERT.	EFF.	366
1-2-86	26-9-85	

89404864 **ANNULÉ** CFN1

4201 Entreprises Lucien Brouillette Ltée
4601 3108 Legendre E. H12 INS

CERT.	EFF.	366
1-2-86	26-9-85	

89404866 **ANNULÉ** CFN1

4201 Entreprises Lucien Brouillette Ltée
4601 3108 Legendre E. H12 INS

CERT.	EFF.	366
1-2-86	26-9-85	

~~89404862 **ANNULÉ** CFN1~~
~~4201 Entreprises Lucien Brouillette Ltée~~
~~4601 3108 Legendre E. H12 INS~~

~~4202 Service de Consultants en Bâtiements
Montreal Inc
4602 3295 Bl. Genin E. #108 Mt. Nord H1H 5N6~~

CERT.	EFF.	366
1-2-86	27-11-85	

ANNULÉ

~~89404864 **ANNULÉ** CFN1~~
~~4201 Entreprises Lucien Brouillette Ltée~~
~~4601 3108 Legendre E. H12 INS~~

~~4202 Service de Consultants en Bâtiements
Montreal Inc
4602 3295 Bl. Genin E. #108 Mt. Nord H1H 5N6~~

CERT.	EFF.	366
1-2-86	27-11-85	

ANNULÉ

~~89404866 **ANNULÉ** CFN1~~
~~4201 Entreprises Lucien Brouillette Ltée~~
~~4601 3108 Legendre E. H12 INS~~

~~4202 Service de Consultants en Bâtiements
Montreal Inc
4602 3295 Bl. Genin E. #108 Mt. Nord H1H 5N6~~

CERT.	EFF.	366
1-2-86	27-11-85	

CODE	COMPTÉ	EMPLACEMENT - NOM PROFESSION RÉSIDENCE						CATEGORIE BÂTIMENT	SCOLAIRE		VALEUR EN DOLLARS			MUNICIPAL	REMARQUES
		DIV. CAD.	CADASTRE	SUBDIVISION	FRONT	PROFONDEUR	SUPERFICIE		TERR. P.	TERR. C.	TERRAIN	BÂTISSE	TOTAL		
4201 4201 4202	89404901	M ANTONIO CASTELLI 8641 LOUIS HAINAULT HIE 409 MME GIOVANNA CASTELLI					1F 2F								
1001 2002 2002	89404902 A-168674 10-6-86	8631 LOUIS HAINAULT 21 121 1959-9 3651 10131 3,62900 3661 9755						323							
3001								2A	1 2B1	10800	43900	54700	T R I		
4201 4601 4202 4602		Melle Jeanne Nive Perreault M MARCEL SYLVAIN 8631 LOUIS HAINAULT HIE 409 MME MARCILLA LAMARRE SYLVAIN 8631 LOUIS HAINAULT HIE 409					1F 2F								CERT. EFF. 2 395
1001 2002 2002	89404903 A-174111 03-07-86	8621 LOUIS HAINAULT 21 121 1959-10 3711 9755 3,53400 3690 9376						323							
3001								2A	1 2B1	10500	42300	52800	T R I		
4201 4601 4202 4602		M SERGE DUBOURG 8621 LOUIS HAINAULT HIE 409 MME LISE CLAIRE-DUBOURG 8621 LOUIS HAINAULT					1 2F								VERSO
1001 2002 2002 2004 2004 2999	89404904	8611 LOUIS HAINAULT 21 125 71-1 5000 2269 1,14400 5046 2288 21 121 1959-11 5046 6233 3,18000 5174 6212 9,32400						323							
3001								2A	1 2B1	12900	53800	66700	T R I		
4201 4601 4202		M ANTONIO IAFRANCESCO 8611 LOUIS HAINAULT HIE 409 MME GUILIA MAIETTA-IAFRANCESCO					1F 2F								
1001 2002 2002 2004 2004 2999	89404905	8601 LOUIS HAINAULT 21 125 71-2 5000 2286 1,14900 2307 21 121 1959-12 5000 6212 3,10100 6193 4,25000						323							
3001								2A	1 2B1	12700	56300	69000	T R I		

1861

4201 M. Heynoldt Chambry

4601 84 St Louis Hainault HIE 409

2151

4000 name Viviane Lacroix

CERT.	EFF.	AGE
29/11/03	31/1/06	39d

CODE	COMPTÉ	EMPLACEMENT - NOM, PROFESSION, RÉSIDENCE						CATEGORIE D'IMMEUBLE	SCOLAIRE		VALEUR EN DOLLARS			MUNICIPAL	REMARQUES
		DIV. C.A.C.	CADASTRE	SUBDIVISION	FRONT	PROFONDEUR	SUPERFICIE		TERR. P. C.	TERRAIN	BÂTISSE	TOTAL			
4201 4601 4202 4602	89429705	M NICODEMO LAROSA 2601 LOUIS HAINAULT H1E 4C9 MME MARIA TERESA SCALI-LAROSA 2601 LOUIS HAINAULT H1E 4C9					IF ZF	1 1							
1001	89434906	2691 LOUIS HAINAULT						321							
2002 2002 2004 2004 2999		21 125 71-3 3500 2307 81000 2320 21 121 1959-13 3500 6193 2,16500 6179 2,97500													
3001								2A	1	2B1	8800	43900	52700	T R I	
4201 4601 4202 4602		M GIOVANNI TURTURRO 2591 LOUIS HAINAULT H1E 4C9 MME OLGA CORTESE TURTURRO 2591 LOUIS HAINAULT H1E 4C9					IF ZF	1 1							
1001	89464907	2501 LOUIS HAINAULT						321							
2002 2002 2004 2004 2999		21 125 71-4 3500 2320 86500 3934 2375 21 121 1959-14 3934 6179 2,78100 5079 6270 3,64600													
3001								2A	1	2B1	10800	42000	52800	T R I	
4201 4601 4202 4602		M WILBERT NARCISSE 2581 LOUIS HAINAULT H1E 4C9 MME LOURDES JOLY-NARCISSE 2581 LOUIS HAINAULT					I ZF	1 1							
1001	89464908	2600 LOUIS HAINAULT						321							
2002 2002		21 125 79 3809 9650 3,61700 3800 9388													
3001								2A	1	2B1	10700	42100	52800	T R I	
4201 4601		MME ROSALIA ZAMBITO-MARCHETTA 2600 LOUIS HAINAULT H1E 4K7					2	1							
1001	89464909	2610 LOUIS HAINAULT						321							
2002 2002		21 125 81 4246 9388 3,63300 3616 9117													
3001								2A	1	2B1	10700	42100	52800	T R I	

CODE	COMPTE	EMPLACEMENT - NOM, PROFESSION, RÉSIDENCE					CATEGORIE BÂTIMENT	SCOLAIRE		VALEUR EN DOLLARS			MUNICIPAL	REMARQUES	
		DIV. CAD.	CADASTRE	SUBDIVISION	FRONT	PROFONDEUR		SUPERFICIE	TERR.	BATISSE	TOTAL				
4201 4301	89404909	M	CONSTANTINO BINETTI 2610 LOUIS HAINEAULT HIE 4K7												
1001	89408700		6290-92 AV OCTAVE PELLETIER					4020							
2002 2004 2999	<i>A 1164509 17-10-86</i>		21 133	378	2800	9000					2,52000				
			21 133	379	2900	9000					2,61000				
											5,13000				
3001								2B	1 2B1	13500	20500	34000	T R I		
4201 4301 4302		M	<i>Prime Detio</i> CLAUDE BELLIVEAU 8290 OCTAVE PELLETIER HIE 1H3 <i>Mme Sylvie Blouin</i>					1F 2F							CERT. EFF. 1 3/4/86 7/4/86 3/8
1001	89408900		8280 AV OCTAVE PELLETIER					4020							
2002 2004 2999			21 133	376	2800	9000					2,52000				
			21 133	377	2600	9000					2,52000				
											5,04000				
3001								2D	1 2B1	13100	52900	66000	T R I		
4201 4301 4302		M	Mlle HERMANCE PAGE 70 PIERRE L'ÉPIPHANIE JEK 130 RENE NAULT <i>14881 Louis Jernabone Kwik 7 1222 (5059) 1612 65 97</i>					1F 2F							
7001			28 EME AVENUE												
1001 1002	89409100		LOT AV OCTAVE PELLETIER ARR 12575 27E AVENUE RIV PRAIRIES					4020							
2002 2004 2999	<i>A 192274 4-12-86</i>		21 133	300	2700	9000					2,43000				
			21 133	0299	23.00 2700	90.00 9000					2,070.00 2,43000				
											4,500.00 4,86000				
3001								2E	1 2B1	11900	500	12400	T R V I		
4201 4301 4302 4302		M	MR GIL S JORGE 12575 27E AVENUE HIE 2A1 MISS MARIA MARQUES 12575 27E AVENUE HIE 2A1					1A 1A							
6620			PROPRIETE SUJETTE A SURTAXE SUR TERRAIN VAGUE DESSERVI												
7001			27 EME AVENUE												
1001	89409500		8220 AV OCTAVE PELLETIER					4020							
2002 2004 2999			21 133	219	2700	9000					2,43000				
			21 133	218	2800	9000					2,62000				
											5,05000				

89409100

IFI 1

4201 M Romano Lucherini

4001 12530 Paul Dufault HIE 205

CRRT.	EFF.	2/
2/3/87	4/12/88	8/

CODE	COMPTÉ	EMPLACEMENT NOM, PROFESSION, RESIDENCE						CATEGORIE BÂTIMENT	SCOLAIRE		VALEUR EN DOLLARS			MUNICIPAL	REMARQUES	
		DIV CAD	CADASTRE	SUBDIVISION	FRONT	PROFONDEUR	SUPERFICIE		TERR P. C.	TERRAIN	BÂTISSE	TOTAL				
3001	89409500															
4201		M ANTONIO DE GAETANO						IF	1	2B1	13300	60400	73700	T	R	I
4601		8220 AV OCTAVE PELLETIER H1E 1H3														
7001		DEBUT DE AV SALOMON MARION														
1001	89411900	7794 LOT AV SALOMON MARION						IF	1	2B1	13300	60400	73700	T	R	I
2002	A-157438 9-1-86	21 140	639-2	3212	11014	2,53800										
3001																
4201		HAAS ET CAVALIERE INC						CF	2	2B1	10000	50000	60000	R	T	M
4601		6565 LEGER #109 MTL NORD H1G 6H8														
6000		PROPRIETE SUJETTE SURTAXE TERRAIN VAGUE DESSERVE														
1001	89411900	7800 LOT AV SALOMON MARION						IF	1	2B1	13300	60400	73700	T	R	I
2002	A-167232 28-5-86	21 140	639-1	2175	11014	2,39600										
3001																
4201		HAAS ET CAVALIERE INC						CF	2	2B1	6800	55200	62000	R	T	M
4601		6565 LEGER #109 MTL NORD H1G 6H8														
6000		PROPRIETE SUJETTE SURTAXE TERRAIN VAGUE DESSERVE														
1001	89411915	7806 LOT AV SALOMON-MARION						IF	1	2B1	13300	60400	73700	T	R	I
2002	A-165011 30-04-86	21 140	638	2175	11014	2,39500										
3001																
4201		HAAS & CAVALIERE INC						CF	2	2B1	6800	54700	61500	R	T	M
4601		6565 BL LEGER #109 MONTREAL NORD H1G 6H8														
6000		PROPRIETE SUJETTE A SURTAXE SUR TERRAIN VAGUE DESSERVE														
1001	89411920	7812 LOT AV SALOMON-MARION						IF	1	2B1	13300	60400	73700	T	R	I
2002	A-157439 9-1-86	21 140	637	2175	11014	2,39500										
3001																
4201		HAAS & CAVALIERE INC						CF	2	2B1	6800	59200	64000	R	T	M
4601		6565 BL LEGER #109 MONTREAL NORD H1G 6H8														
6000		PROPRIETE SUJETTE A SURTAXE SUR TERRAIN VAGUE DESSERVE														

89411900

ANNULÉ CFMI

4201 Construction Rimini Inc.
4601 12065 Jaramin H4K 2PI

CERT.	EFF.
20/10/85	30/10/85 356

89411900

1FE1

4201 M. Fernand Charron
4601 7794 Salomon Tronier H1E 5H6

CERT.	EFF.
17/5/86	19/1/86 375

89411905

1FE1

4201 M. Luigi Passarelli
4601 7850 Salomon Tronier H1E 5H6 P1222*5666 211/1/86

4202 Mme Linda Paschini

CERT.	EFF.
27/8/86	20/1/86 375

89411905

ANNULÉ CFMI

4201 Construction Rimini Inc.
4601 12065 Jaramin H4K 2PI

CERT.	EFF.
20/10/85	30/10/85 356

89411920

1FE1

4201 M. Antonio Laghi
4601 7812 Salomon Tronier H1E 5H6

4202 Mme Elena Lucchini

CERT.	EFF.
17/3/86	19/1/86 375

89411915

CFMI

4201 Construction Rimini Inc.
4601 12065 Jaramin H4K 2PI

CERT.	EFF.
20/10/85	30/10/85 356

89411915

1FE1

4201 M. Edmond Charron
4601 7806 M. Salomon - Maria
H1E 5H6

CERT.	EFF.
7/7/86	30/4/86 389

ANNULÉ

89411920

ANNULÉ CFMI

4201 Construction Rimini Inc.
4601 12065 Jaramin H4K 2PI

CERT.	EFF.
20/10/85	30/10/85 356

CODE	COMPTE	EMPLACEMENT - NOM, PROFESSION, RÉSIDENCE					CATEGORIE BÂTIMENT	SCOLAIRE	VALEUR EN DOLLARS			MUNICIPAL	REMARQUES							
		DIV. CAD.	CADASTRE	SUBDIVISION	FRONT	PROFONDEUR			SUPERFICIE	TERR. P. C.	TERRAIN		BÂTISSE	TOTAL	CERT.	EFF.				
1001	89411925	7878	LOT AV SALOMON-MARION					R150											CERT. EFF. 381 10/15/86 15/13/87	
2002	A-160427 3.3.86		21 140	636	2175	11014	2,39500			6800	55200	62000	TR							
3001								7A	2 2B1	6800		6800	TW							
4201			VERSO					CF	2											
4601			MASS & CAVALIERE INC 6565 BL LEGER #109 MONTREAL NORD HIG 6H8																	
6425			PROPRIETE SUJETTE A SURTAXE SUR TERRAIN VAGUE DESSERVI																	
1001	89411930	7834	LOT AV SALOMON-MARION					R150												CERT. EFF. 378 18-4-86 1-1-86
2002			21 140	635	2175	11014	2,39500			6800	55200	62000	TR							
3001								7A	2 2B1	6800		6800	TW							
4201			VERSO					CF	2											
4601			MASS & CAVALIERE INC 6565 BL LEGER #109 MONTREAL NORD HIG 6H8																	
6425			PROPRIETE SUJETTE A SURTAXE SUR TERRAIN VAGUE DESSERVI																	
1001	89411935	7830	LOT AV SALOMON-MARION					R150												CERT. EFF. 378 18-4-86 1-2-86
2002	A-167954 3.6.86		21 140	634	2175	11014	2,39500			6800	54700	61500	TR							
3001								7A	2 2B1	6800		6800	TW							
4201			VERSO					CF	2											
4601			MASS & CAVALIERE INC 6565 BL LEGER #109 MONTREAL NORD HIG 6H8																	
6425			PROPRIETE SUJETTE A SURTAXE SUR TERRAIN VAGUE DESSERVI																	
1001	89411940	7836	LOT AV SALOMON-MARION					R150												CERT. EFF. 374 25/1/86 1/1/86
2002			21 140	633	3212	11014	3,53900			8500	57500	66000	TR							
3001								7A	2 2B1	8500		8500	TW							
4201			VERSO					CF	2											
4601			MASS & CAVALIERE INC 6565 BL LEGER #109 MONTREAL NORD HIG 6H8																	
6425			PROPRIETE SUJETTE A SURTAXE SUR TERRAIN VAGUE DESSERVI																	
1001	89411945	7844	LOT AV SALOMON-MARION					R150												CERT. EFF. 376 1/1/86 1/1/86
2002	A-163505 9-4-86		21 140	632	3212	11014	3,53900			8500	54500	63000	TR							
3001								7A	1 2B1	8500		8500	TW							

<p>89411925 4201 Construction Rimini Inc. 4601 12065 Jarmun HYK 2PI ANNULÉ</p> <table border="1"> <tr><td>CERT</td><td>EFF</td></tr> <tr><td>2/11/85</td><td>3/16/85</td></tr> <tr><td>356</td><td></td></tr> </table>	CERT	EFF	2/11/85	3/16/85	356		<p>89411930 4201 M^{lle} Serge Pastanguay 4601 4950 Jean Renaud St. Léonard 7824 Salomon MARION HIF 5H6 #12 177 F1222 (10-02-86) 1^{er} 5156 3FI2</p>	<p>89411925 4201 M. Michael Pironi 4601 7818 av. Salomon Marion HIF 5H6 2FI1 4202 Mme. Ania Liberatore</p> <table border="1"> <tr><td>CERT</td><td>EFF</td><td>381</td></tr> <tr><td>1/6/85</td><td>3/6/85</td><td></td></tr> </table>	CERT	EFF	381	1/6/85	3/6/85							
CERT	EFF																			
2/11/85	3/16/85																			
356																				
CERT	EFF	381																		
1/6/85	3/6/85																			
<p>89411930 ANNULÉ 4201 Construction Rimini Inc. 4601 12065 Jarmun HYK 2PI</p> <table border="1"> <tr><td>CERT</td><td>EFF</td></tr> <tr><td>2/11/85</td><td>3/16/85</td></tr> <tr><td>356</td><td></td></tr> </table>	CERT	EFF	2/11/85	3/16/85	356		<p>4202 M^{lle} Sophie Jaccou 4602 7824 Salomon MARION HIF 5H6 F1222 (11-4-86) 1^{er} 5250 3FI2</p> <table border="1"> <tr><td>CERT</td><td>EFF</td><td>366</td></tr> <tr><td>7-2-86</td><td>13-12-86</td><td></td></tr> </table>	CERT	EFF	366	7-2-86	13-12-86		<p>89411935 4201 M. Giuseppe Berninetti 4601 7836 Salomon Marion HIF 5H6 3FI1 4202 M^{lle} Angela Bellizzi</p> <table border="1"> <tr><td>CERT</td><td>EFF</td><td>3</td></tr> <tr><td>5/1/85</td><td>3/6/85</td><td>573</td></tr> </table>	CERT	EFF	3	5/1/85	3/6/85	573
CERT	EFF																			
2/11/85	3/16/85																			
356																				
CERT	EFF	366																		
7-2-86	13-12-86																			
CERT	EFF	3																		
5/1/85	3/6/85	573																		
<p>89411935 ANNULÉ 4201 Construction Rimini Inc. 4601 12065 Jarmun HYK 2PI</p> <table border="1"> <tr><td>CERT</td><td>EFF</td></tr> <tr><td>2/11/85</td><td>3/16/85</td></tr> <tr><td>356</td><td></td></tr> </table>	CERT	EFF	2/11/85	3/16/85	356		<p>89411940 4201 Mrs. Nikolaos Roussis 4601 7826 Salomon Marion HIF 5H6 F1222 05/31/87 2/25/85 3FI1 4202 Mme. Conception Sanchez</p> <table border="1"> <tr><td>CERT</td><td>EFF</td><td>366</td></tr> <tr><td>7-2-86</td><td>9-12-86</td><td></td></tr> </table>	CERT	EFF	366	7-2-86	9-12-86								
CERT	EFF																			
2/11/85	3/16/85																			
356																				
CERT	EFF	366																		
7-2-86	9-12-86																			
<p>89411940 ANNULÉ 4201 Construction Rimini Inc. 4601 12065 Jarmun HYK 2PI</p> <table border="1"> <tr><td>CERT</td><td>EFF</td></tr> <tr><td>2/11/85</td><td>3/16/85</td></tr> <tr><td>356</td><td></td></tr> </table>	CERT	EFF	2/11/85	3/16/85	356															
CERT	EFF																			
2/11/85	3/16/85																			
356																				

CODE	COMPTE	EMPLACEMENT - NOM, PROFESSION, RÉSIDENCE					CATEGORIE BÂTIMENT	SCOLAIRE		VALEUR EN DOLLARS			MUNICIPAL	REMARQUES	
		DIV CAD	CADASTRE	SUBDIVISION	FRONT	PROFONDEUR		SUPÉRIEURE	TERR	P.C.	TERRAIN	BÂTISSE			TOTAL
4201 4601 4202	89411945	Mlle ELIA MARTORELLA 7844 SALOMON MARION Mlle CAROLINA MORENA					3F 3F								
6622		PROPRIÉTÉ SUJETTE À SURTAXE SUR TERRAIN VAGUE DESSERVI													
1001	89411950	7150 LOT AV SALOMON-MARION					MIS								CERT. EFF. 363 10/1/86 11/1/86
2002		21 140 631		2175	11014	2,39500									
3001							2A 7A	2	2B1	6800	54700	61500			R
4201 4601		CONSTRUCTION RIMINI INC 12065 JASMIN H4K 2P1					CF								
6622		PROPRIÉTÉ SUJETTE À SURTAXE SUR TERRAIN VAGUE DESSERVI													
1001	89411955	7256 LOT AV SALOMON-MARION					MIS								CERT. EFF. 363 10/1/86 11/1/86
2002		21 140 630		2175	11014	2,39500									
3001							2A 7A	2	2B1	6800	54700	61500			R
4201 4601		CONSTRUCTION RIMINI INC 12065 JASMIN H4K 2P1					CF								
6622		PROPRIÉTÉ SUJETTE À SURTAXE SUR TERRAIN VAGUE DESSERVI													
1001	89411960	7825 LOT AV SALOMON-MARION					MIS								CERT. EFF. 359 10/1/86 11/1/86
2002		21 140 629		1739	11014	1,91400									
2004		21 137 2213		436	11014	48100									
2999						2,39500									
3001							2A 7A	2	2B1	6800	54700	61500			T R
4201 4601		CONSTRUCTION RIMINI INC 12065 JASMIN H4K 2P1					CF								
6622		PROPRIÉTÉ SUJETTE À SURTAXE SUR TERRAIN VAGUE DESSERVI													
1001	89411965	7628 LOT AV SALOMON-MARION					MIS								CERT. EFF. 363 10/1/86 11/1/86
2002		21 137 2212		2175	11014	2,39500									
3001							2A 7A	2	2B1	6800	58000	64800			R
4201 4601		CONSTRUCTION RIMINI INC 12065 JASMIN H4K 2P1					CF								
6622		PROPRIÉTÉ SUJETTE À SURTAXE SUR TERRAIN VAGUE DESSERVI													

89411965

1FT1

4201 M. Antonino Maveletta

4601 7808 90 Salomon Marion HIE SH6
F122 (5094) 16/285 dg

3FT1

4202 Mlle Stefania Trapani

CERT.	EFF.
13/10/85	8/10/85
354	

89411950

3FT1

4201 Mlle Denise Ailes

4601 ~~7836~~ ~~Salomon Marion~~ HIE SH6
7850 Salomon Marion HIE SH6
F122 (11480) V2 5250

CERT.	EFF.
13/10/85	8/10/85
358	

89411955

1FT1

4201 M. Roger Heiliger

4601 ~~7895~~ ~~Salomon Marion~~ HIE SH6
7856 Salomon Marion HIE SH6
F122 (3702) 12/116

3FT1

4202 Mlle Anita Gaudin

CERT.	EFF.
13/12/85	8/10/85
359	

89411960

3FT1

4201 Mlle Ghislain Marois

4601 7862 Salomon Marion HIE SH6

CERT.	EFF.
7/11/85	30/10/85
377	

89411945

3FT1

4201 M. Nicola Di Salai

4601 7844 Salomon Marion HIE SE6
F122 (5442) 4/1/85

3FT1

4202 Mlle Rosantina Biron

CERT.	EFF.
5/11/85	9/1/85
393	

CERT.	EFF.
10/6/85	9/4/85
335	

CODE	COMPTE	EMPLACEMENT - NOM, PROFESSION, RESIDENCE					CATEGORIE BÂTIMENT	SCOLAIRE		VALEUR EN DOLLARS			MUNICIPAL	REMARQUES		
		ON CAD	CADASTRE	SUBDIVISION	FRONT	PROFONDEUR		SUPERFICIE	TERR P.C.	TERRAIN	BÂTISSE	TOTAL				
1001	89411970	7874	LOT AV SALOMON-MARION													
2002		21 137	2211	2175	11014	2,39500	15									
3001							18 7A	2	2B1	6800 6800	54700	61500				
4201		CONSTRUCTION RHINI INC VERSO														
4601		12065 JASMIN H4K 2P1														
6670		PROPRIETE SUJETTE A SURTAXE SUR TERRAIN VAGUE DESSERVI														
1001	89411975	7880	LOT AV SALOMON-MARION													
2002		21 137	2210	3212	11014	3,53900	15									
3001							18 7A	2	2B1	8500 6500	56000	64500				
4201		CONSTRUCTION RHINI INC VERSO														
4601		12065 JASMIN H4K 2P1														
6670		PROPRIETE SUJETTE A SURTAXE SUR TERRAIN VAGUE DESSERVI														
7001		TRAVERSEZ														
1001	89412513	7941	SALOMON MARION #1													
2002		21 251	A01													
2004		21 251	F1													
2006		21 251	F2													
2008		21 252	P1													
2010		21 252	P2													
2990						1,28300										
3001							3C	1	2B1	3800	33500	37300				
4201		* JULIO CETROLA														
4601		7941 AV SALOMON MARION #1 H1E 4K7														
4202		* ME MARIA RUNCO-CETROLA														
6701		FRACTION DE CO PROPRIETE 0.0560														
1001	89412514	7941	SALOMON MARION #2													
2002		21 251	A02													
2004		21 251	P1													
2006		21 251	F2													
2008		21 252	P1													
2010		21 252	P2													
2990						1,05400										
3001							3C	1	2B1	3100	32800	35900				

89411930

IFT1

4201 M. Antonio Casella

4601 7874 av. Salomon Marion H.E. 5H6
P. 2224 5334 7/11/54

CERT
29/10/53 5/11/53 356

89411935

IFT2

4201 M. Denis Gagnon

4601 7880 Salomon Maron H.E. 5H6
P. 2224 5334 7/11/54
H.E. 5H6
(P. 2224 5334 7/11/54)

CERT
29/10/53 5/11/53 356

4202 Mme Manjelovic Biloban

IFT3

CERT
29/10/53 5/11/53 356

CODE	COMPTÉ	EMPLACEMENT - NOM, PROFESSION, RESIDENCE						CATEGORIE BÂTIMENT	SCOLAIRE		VALEUR EN DOLLARS			MUNICIPAL *	REMARQUES
		DIV. CAD	CADASTRE	SUBDIVISION	FRONT	PROFONDEUR	SUPERFICIE		TERR. P. C.	TERRAIN	BÂTISSE	TOTAL			
4201 4601 6701	89412514	M RENE GUELLET 7941 AV SALOMON MARION #2 H1E 4K7 FRACTION DE CO PROPRIETE 0-0460						1F							
1001 2002 2004 2006 2008 2010 2990	89412515	7941 SALOMON MARION #3 21 251 101 21 251 P1 21 251 P2 21 252 P1 21 252 P2													
3001						1,35200		3C	1 2B1	4100	39900	44000	T R		
4201 4601 6701		MME CHRISTIANE PAQUETTE-SANSCARTIER 7941 AV SALOMON MARION #3 H1E 4K7 FRACTION DE CO PROPRIETE 0-0590						2F							
1001 2002 2004 2006 2008 2010 2990	89412516	7941 SALOMON MARION #4 21 251 102 21 251 P1 21 251 P2 21 252 P1 21 252 P2													
3001						1,35700		3C	1 2B1	4100	40900	45000	T R		
4201 4601 6701		M ANDRE PETIT 7941 AV SALOMON MARION #4 H1E 4K7 FRACTION DE CO PROPRIETE 0-0590						1F							
1001 2002 2004 2006 2008 2010 2990	89412517	7941 SALOMON MARION #5 21 251 201 21 251 P1 21 251 P2 21 252 P1 21 252 P2													
3001						1,35200		3C	1 2B1	4100	39900	44000	T R		
4201 4601 4202 6701		M RENATO CAVALIERE 7941 AV SALOMON MARION #5 H1E 4K7 MME DANIELA CANDIDO FRACTION DE CO PROPRIETE 0-0590						1F 3F							

CODE	COMPTE	EMPLACEMENT - NOM, PROFESSION, RÉSIDENCE						C	C	C	C	C	C	C	C	C	C	C	C	C	REMARQUES	
		DIV CAD	CADASTRE	SUBDIVISION	FRONT	PROFONDEUR	SUPERFICIE															CATÉGORIE BÂTIMENT
1001	89412518	7941 SALOMON MARION #6																				
2002		21	251	202																		
2004		21	251	P1																		
2006		21	251	P2																		
2008		21	252	P1																		
2010		21	252	P2																		
2990							1,35200															
3001																						
4201		M FRANCO DE SANTO																				
4601		7941 AV SALOMON MARION #6 H1E 4K7																				
4202		MME FEBRONIA BONTKPO-DE SANTO																				
6701		FRACTION DE CO PROPRIÉTÉ 0-0590																				
1001	89412519	7941 SALOMON MARION #7																				
2002		21	251	301																		
2004		21	251	P1																		
2006		21	251	P2																		
2008		21	252	P1																		
2010		21	252	P2																		
2990							1,74100															
3001																						
4201		M MARIO DIONNE																				
4601		7941 AV SALOMON-MARION #7 H1E 4K7																				
6701		FRACTION DE CO PROPRIÉTÉ 0-0760																				
1001	89412520	7941 SALOMON MARION #8																				
2002		21	251	302																		
2004		21	251	P1																		
2006		21	251	P2																		
2008		21	252	P1																		
2010		21	252	P2																		
2990							1,97000															
3001																						
4201		MME DIANE LEFEBVRE																				
4601		7941 AV SALOMON-MARION #8 H1E 4K7																				
6701		FRACTION DE CO PROPRIÉTÉ 0-0860																				
1001	89412521	7931 SALOMON MARION #1																				
2002		21	252	A01																		
2004		21	251	P1																		

CODES	COMPTE	EMPLACEMENT - NOM, PROFESSION, RESIDENCE						CATEGORIE BÂTIMENT	SCOLAIRE		VALEUR EN DOLLARS			MUNICIPAL	REMARQUES	
		DIV. CAD.	CADASTRE	SURVEILLANCE	FRONT	PROFONDEUR	SUPERFICIE		TERR.	B. C.	TERRAIN	BÂTISSE	TOTAL			
2106 2108 2110 2190	89412521	21 251 21 252 21 252	P2 P1 P2				1,26000									
3001								3C	1	2B1	3800	33500	37300	1	R	
4201 4601		MME FRANCOISE SIROIS 7931 AV SALOMON MARION #1 H1E 4K7					3F	1								
6701		FRACTION DE CO PROPRIETE 0-0550														
1001	89412522	7931 SALOMON MARION #2														
2002 2004 2006 2008 2010 2090		21 252 21 251 21 251 21 252 21 252	A02 P1 P2 P1 P2				1,05900									
3001								3C	1	2B1	3100	32800	35900	1	R	
4201 4601		MME CLAIRE DESMARAIS 7931 AV SALOMON MARION #2 H1E 4K7					3F	1								
6701		FRACTION DE CO PROPRIETE 0-0460														
1001	89412523	7931 SALOMON MARION #3														
2002 2004 2006 2008 2010 2090		21 252 21 251 21 251 21 252 21 252	J01 P1 P2 P1 P2				1,35200									
3001								3C	1	2B1	4100	39900	44000	1	R	
4201 4601 4202		M FRANCOIS GAUSSIRAN 7931 AV SALOMON MARION #3 H1E 4K7 MME DANIELLE BOURGEOIS-GAUSSIRAN					1F 2F	1 1								
6701		FRACTION DE CO PROPRIETE 0-0590														
1001	89412524	7931 SALOMON MARION #4														
2002 2004 2006 2008 2010 2090		21 252 21 251 21 251 21 252 21 252	102 P1 P2 P1 P2				1,37500									

CODE	COMPTE	EMPLACEMENT - NOM, PROFESSION, RÉSIDENCE						CATEGORIE D'IMMEUBLE	SCOLAIRE		VALEUR EN DOLLARS			MUNICIPAL	REMARQUES	
		DIV. CAD.	CADASTRE	SUBDIVISION	FRONT	PROFONDEUR	SUPERFICIE		TERR. P.C.	TERRAIN	BÂTISSE	TOTAL				
3001	89412525							3C	1	2B1	4100	40900	45000	T R		
4201		M PIERRE YVES CHAREST						IF								
4601		7931 AV SALOMON MARION #4 H1E 4K7														
6701		FRACTION DE CO PROPRIETE 0.0600														
1001	89412526							3C	1	2B1	4100	39900	44000	T R		
2002		21	252	201												
2004		21	251	P1												
2006		21	251	P2												
2008		21	252	P1												
2010		21	252	P2												
2990							1,32900									
3001								3C	1	2B1	4100	39900	44000	T R		
4201		M LAURENT CARREAU						IF								
4601		7931 AV SALOMON MARION #5 H1E 4K7 4X7 F1222(5060)/1912/6/4/8														
4202		MME DIANE TRUDEAU-CARREAU						2F								
6701		FRACTION DE CO PROPRIETE 0.0580														
1001	89412527							3C	1	2B1	4100	39900	44000	T R		
2002		21	252	202												
2004		21	251	P1												
2006		21	251	P2												
2008		21	252	P1												
2010		21	252	P2												
2990							1,35200									
3001								3C	1	2B1	4100	40900	45000	T R		
4201		M NORMAND JAUVIN						IF								
4601		7931 AV SALOMON MARION #6 H1E 4K7 4X7 (F1222 + 5575/15/16)														
6701		FRACTION DE CO PROPRIETE 0.0590														
1001	89412528							3C	1	2B1	5200	46800	54000	T R		
2002		21	252	301												
2004		21	251	P1												
2006		21	251	P2												
2008		21	252	P1												
2010		21	252	P2												
2990							1,74100									
3001								3C	1	2B1	5200	46800	54000	T R		

CODE	COMPTE	EMPLACEMENT - NOM, PROFESSION, RÉSIDENCE						CATEGORIE BÂTIMENT	SCOLAIRE		VALEUR EN DOLLARS			MUNICIPAL	REMARQUES
		DIV CAD	CADASTRE	SUBDIVISION	FRONT	PROFONDEUR	SUPERFICIE		TERR.	P. C	TERRAIN	BÂTISSE	TOTAL		
4201 4601 4202	89412528	M MARC CLOUTIER 7931 AV SALOMON MARION #7 HIE 4K7 MME CHANTAL COTE					1F 3F								
6701		FRACTION DE CO PROPRIETE 0-0768													
1001	89412529	7931 SALOMON MARION #8						4651							
2002 2004 2006 2008 2010 2990		21 252 302 21 251 P1 21 251 P2 21 252 P1 21 252 P2													
						1,99300									
3001								3C	1 2B1	5900	49800	55700	T R		
4201 4601 4202		M JEAN Eudes SIMARD 7931 AV SALOMON MARION #8 HIE 4K7 M CHRISTIAN DESCARY					1F 1F								
6701		FRACTION DE CO PROPRIETE 0-0870													
1001	89412537	7911 SALOMON MARION #1						4651							
2002 2004 2006 2008 2010 2990		21 254 A01 21 254 P1 21 254 P2 21 253 P1 21 253 P2													
						1,09600									
3001								3C	1 2B1	3300	34400	37700	T R		
4201 4601 4202		M RAYMOND GOUPIL 7911 AV SALOMON MARION #1 HIE 4K7 MME MAURZEE DANIEL-GOUPIL					1F 2F								
6701		FRACTION DE COPROPRIETE 0-0560													
1001	89412538	7911 SALOMON MARION #2						4651							
2002 2004 2006 2008 2010 2990		21 254 A02 21 254 P1 21 254 P2 21 253 P1 21 253 P2													
						90000									
3001								3C	2 2B1	2700	33200	35900	T R		

CODE	COMPTE	EMPLACEMENT - NOM, PROFESSION, RESIDENCE						CATEGORIE BATIMENT	SCOLAIRE		VALEUR EN DOLLARS			MUNICIPAL	REMARQUES	
		DIV. CAD.	CADASTRE	SUBDIVISION	FRONT	PROFONDEUR	SUPERFICIE		TERR. P. C.	TERRAIN	BÂTISSE	TOTAL				
4201 4601 6701	89412538	MASS & CAVALIERE INC 6565 BL LEGER MONTREAL NORD HIG 6H8 VERSO						CF								
		FRACTION DE COPROPRIETE 0.0460														
1001	89412539	7911 SALOMON MARION #3						651								
2002 2004 2006 2008 2010 2990		21 254		101												
		21 254		P1												
		21 254		P2												
		21 253		P1												
		21 253		P2												
						1,13500										
3001								3C	1 2B1	3400	40600	44000	T R			
4201 4601 6701		M MARC KHAZOOM 7911 AV SALOMON MARION #3 HIE 4K7						CF								
		FRACTION DE COPROPRIETE 0.0580														
1001	89412540	7911 SALOMON MARION #4						651								
2002 2004 2006 2008 2010 2990		21 254		102												
		21 254		P1												
		21 254		P2												
		21 253		P1												
		21 253		P2												
						1,17400										
3001								3C	1 2B1	3500	40500	44000	T R			
4201 4601 6701		M PAUL Y BRIEN 7911 AV SALOMON MARION #4 HIE 4K7						CF								
		FRACTION DE COPROPRIETE 0.0600														
1001	89412541	7911 SALOMON MARION #5						651								
2002 2004 2006 2008 2010 2990		21 254		201												
		21 254		P1												
		21 254		P2												
		21 253		P1												
		21 253		P2												
						1,13500										
3001								3C	1 2B1	3400	40600	44000	T R			
4201 4601 6701		Mlle MARIA PARASUCO 12345-26 ^e Avenue, HIE 2V7 File #33347/1/86 7911 AV SALOMON MARION #5 HIE 4K7						CF								
		FRACTION DE COPROPRIETE 0.0580														

89/112538

1F11

4201 No Robert Clouette

4601 7911 Salomon Marion #2 NLE 4K7
F122 #5391 1/26/70

2F11

4202 Mme Francine Simard

CERT.	EFF.	366
7-2-86	15-11-85	

CODE	COMPTE	EMPLACEMENT - NOM, PROFESSION, RÉSIDENCE						CATEGORIE BÂTIMENT	SCOLAIRE			VALEUR EN DOLLARS			MUNICIPAL	REMARQUES	
		CIV CAD	CADASTRE	SUBDIVISION	FRONT	PROFONDEUR	SUPERFICIE		TERR P.C.	TERRAIN	BÂTISSÉ	TOTAL					
1001	89412542	7911 SALOMON MARION #6						1651									
2002		21 254		202													
2004		21 254		P1													
2006		21 254		P2													
2008		21 253		P1													
2010		21 253		P2													
2990						1,15400											
3001								3C	1	2B1	3500	41500	45000	T	R		
4201		Mlle LOUISE A MARTINEAU						3F									
4601		7911 AV SALOMON MARION #6 H1E 4K7															
6701		FRACTION DE COPROPRIETE C.0590															
1001	89412543	7911 SALOMON MARION #7						1651									
2002		21 254		301													
2004		21 254		P1													
2006		21 254		P2													
2008		21 253		P1													
2010		21 253		P2													
2990						1,48700											
3001								3C	1	2B1	4900	49600	54000	T	R		
4201		MR JIMMY ERNST LAMBERT						1A									
4601		7911 AV SALOMON MARION #7 H1E 4K7															
6701		FRACTION DE COPROPRIETE D.0760															
1001	89412544	7911 SALOMON MARION #8						1651									
2002		21 254		302													
2004		21 254		P1													
2006		21 254		P2													
2008		21 253		P1													
2010		21 253		P2													
2990						1,70200											
3001								3C	1	2B1	5100	50600	55700	T	R		
4201		Mlle LUCILLE GOURDE						3F									
4601		7911 AV SALOMON MARION #8 H1E 4K7															
6701		FRACTION DE COPROPRIETE C.0670															
1001	89412545	7901 SALOMON MARION #1						1651									
2002		21 253		401													
2004		21 254		P1													
2006		21 254		P2													

CODE	COMPTE	EMPLACEMENT - NOM, PROFESSION, RÉSIDENCE						CATEGORIE BÂTIMENT	SCOLAIRE		VALEUR EN DOLLARS			MUNICIPAL	REMARQUES
		DIV. CAD	CADASTRE	SUBDIVISION	FRONT	PROFONDEUR	SUPERFICIE		TERR P	C	TERRAIN	BÂTISSE	TOTAL		
2508 2510 2590	89412545	21 253	P1												
		21 253	P2				1,07600								
3001								3C	I 2B1	3200	35500	38700	T R		
4201 4601		M MAURICE LARAMEE 7901 AV SALOMON MARION #1 H1E 4K7													
6701		FRACTION DE COPROPRIETE 0.0550													
1001	89412546	7901 SALOMON MARION #2													
2002 2004 2006 2008 2010 2590		21 253	AG2												
		21 254	P1												
		21 254	P2												
		21 253	P1												
		21 253	P2				90000								
3001								3C	I 2D1	2700	33200	35900	T R		
4201 4601 4202		M JEAN BOUCHER 7901 SALOMON MARION #2 H1E 4K7 MME LOUISE LAGACE													
6701		FRACTION DE COPROPRIETE 0.0460													
1001	89412547	7901 SALOMON MARION #3													
2002 2004 2006 2008 2010 2590		21 253	101												
		21 254	P1												
		21 254	P2												
		21 253	P1												
		21 253	P2				1,15400								
3001								3C	I 2B1	3500	40500	44000	T R		
4201 4601 4202		M RICHARD HOULE <i>452 Platte Lane, London Ontario N6C 1S2</i> 7901 AV SALOMON MARION #3 H1E 4K7 (F12245391 1/24/16) MME ROSIE PORCO													
6701		FRACTION DE COPROPRIETE 0.0590													
1001	89412549	7901 SALOMON MARION #4													
2002 2004 2006 2008 2010 2490		21 253	102												
		21 254	P1												
		21 254	P2												
		21 253	P1												
		21 253	P2				1,15400								

CODE	COMPTE	EMPLACEMENT - NOM, PROFESSION, RÉSIDENCE						CATEGORIE BÂTIMENT	SCOLAIRE		VALEUR EN DOLLARS			MUNICIPAL	REMARQUES	
		DIV CAD	CADASTRE	SUBDIVISION	FRONT	PROFONDEUR	SUPERFICIE		TERR.	P. C.	TERRAIN	BÂTISS	TOTAL			
3101	89412549							3C	1	281	3500	41500	45000	T R		
4201		M PATRICK FORGET						IF								
4601		7901 AV SALOMON MARION #4 H1E 4K7														
4202		Mlle JOHANNE GAUTREAU						3F								
6701		FRACTION DE COPROPRIETE 0.0590														
1001	89412550							4651								
2002		21	253	201												
2004		21	254	P1												
2006		21	254	P2												
2008		21	253	P1												
2010		21	253	P2												
2990						1,15400										
3001								3C	1	281	3500	39200	42700	T R		
4201		M NICOLA CIPOLLA						IF								
4601		7901 AV SALOMON MARION #5 H1E 4K7														
6701		FRACTION DE COPROPRIETE 0.0590														
1001	89412551							4651								
2002		21	253	202												
2004		21	254	P1												
2006		21	254	P2												
2008		21	253	P1												
2010		21	253	P2												
2990						1,15400										
3001								3C	1	281	3500	41500	45000	T R		
4201		Mlle CELINE LEVAC						3F								
4601		7901 AV SALOMON MARION #6 H1E 4K7														
6701		FRACTION DE COPROPRIETE 0.0590														
1001	89412552							4651								
2002		21	253	301												
2004		21	254	P1												
2006		21	254	P2												
2008		21	253	P1												
2010		21	253	P2												
2990						1,50700										
3101								3C	1	281	4500	48500	53000	T R		

CODE	COMPTE	EMPLACEMENT - NOM, PROFESSION, RÉSIDENCE						CATEGORIE BÂTIMENT	SCOLAIRE		VALEUR EN DOLLARS			MUNICIPAL	REMARQUES
		DIV. C.D.	CADASTRE	SUBDIVISION	FRONT	PROFONDEUR	SUPERFICIE		TERR. P.	TERR. C.	TERRAIN	BÂTIMENT	TOTAL		
4201 4601 6701	89412552	M CLAUDE LAGACE 7901 AV SALOMON MARION #7 H1E 4K7 X F/2224115200-11-7-95						IF							
1001	89412553	7901 SALOMON MARION #8						165							
2002 2004 2006 2008 2010 2999		21 253 332 21 254 P1 21 254 P2 21 253 P1 21 253 P2													
						1,68300									
3001								30	1	2B1	5000	50700	55700	R	
4201 4601 6701		M LAURIER ARCHAMBAULT 7901 AV SALOMON MARION #8 H1E 4K7						IF							
1001	89417100	LOT 35 RUE RIV PRAIRIES						24							
2002 2004 2999		21 145 168 2540 8400 2,17100 2630 21 145 167 2600 8400 2,18400													
						4,35500									
3001								68		2B1	8800		8800	EC6 204-3	
4201 4601		VILLE DE MONTRÉAL SERVICE DE LA GESTION IMMOBILIERE 507 PL D'ARMES #300 H2Y 2K8						9F							
1001	89417300	LOT 35 RUE RIV PRAIRIES						24							
2002 2004 2006 2008 2999		21 150 304 2600 8400 2,18400 21 150 335 1960 8400 1,64200 1950 21 145 166 640 8400 54200 630													
						4,36800									
3001								68		2B1	8800		8800	EC6 204-3	
4201 4601		VILLE DE MONTRÉAL SERVICE DE LA GESTION IMMOBILIERE 507 PL D'ARMES #300 H2Y 2K8						9F							
1001	89417500	LOT 35 RUE RIV PRAIRIES						24							
2002 2004		21 150 285 1960 8400 1,63800 1940													

CODE	COMÉTE	EMPLACEMENT - NOM, PROFESSION, RESIDENCE						CATEGORIE BÂTIMENT	SCOLAIRE		VALEUR EN DOLLARS			MUNICIPAL	REMARQUES	
		DIV. CAD.	CADASTRE	SUBDIVISION	FRONT	PROFONDEUR	SUPERFICIE		TERR.	P.I.C.	TERRAIN	BÂTISSE	TOTAL			
2004	89417500	21	145	145	543	8400	46200									
2006		21	145	146	2500	8400	2,10000									
2008		21	145	147	2840	8400	2,36800									
2006					2800											
2010		21	150	284	2500	8400	2,10000									
2999							8,66800									
3001								68	2B1	9900		9900	ED6	204-3		
4201		LA VILLE DE MONTRÉAL - SERVICE DE LA GESTION IMMOBILIERE						9F								
4601		507 PLACE D'ARMES #300 MONTRÉAL H2Y 2W8														
1001	89417900	LOT 35 RUE RIV PRAIRIES						24								
2002		21	145	144	2801	8400	2,32200									
2002					2730											
2004		21	145	143	2500	8400	2,10000									
2999							4,42200									
3001								68	2B1	7300		7300	ED6	204-3		
4201		VILLE DE MONTRÉAL SERVICE DE LA GESTION IMMOBILIERE						9F								
4601		507 PL D ARMES #300 H2Y 2W8														
1001	89418100	LOT 35 RUE RIV PRAIRIES						24								
2002		21	150	282	2500	8400	2,10000									
2004		21	150	283	1940	8400	1,61700									
2004					1910											
2006		21	145	142	560	8400	46300									
2006					590											
2999							4,20000									
3001								68	2B1	4000		4000	ED6	204-3		
4201		VILLE DE MONTRÉAL SERVICE DE LA GESTION IMMOBILIERE						9F								
4601		507 PL D ARMES #300 H2Y 2W8														
7001		1) 5ME AVENUE														
1001	89418300	LOT 35 RUE RIV PRAIRIES						24								
2002		21	150	358	2500	8500	2,12500									
2004		21	150	358	2500	8500	2,12500									
2999							4,25000									
3001								7A 68	2B1	8600		8600	ED6	204-3		
4201		VILLE DE MONTRÉAL - SERVICE DE LA GESTION IMMOBILIERE						9F								
4601		507 PL D ARMES #300 H2Y 2W8														
0000		Propriété payée à passaxe par terrain vague non deservi														
1001	89418500	LOT 35 RUE RIV PRAIRIES						24								
		MICROFICHE 158 0-07														

CERT. EFF. 378
 11/3/86 17/1/86
 Annulé et porté
 sur 65395100,5150

ANNULÉ

89418300

CFM11

4601 111205 Canada Inc.

4601 ~~18629~~ 39^e Avenue H.E. 281

9724 4^e Rue de la 263 HIG 172
F1222 # 5285 66 25-1-86

VILLE

ANNULÉ

CERT.		
11185	11186	256

VILLE

CODE	COMPTÉ	EMPLACEMENT - NOM, PROFESSION, RÉSIDENCE					CATEGORIE BATIMENT	VALEUR EN DOLLARS				MUNICIPAL	REMARQUES					
		RIV. CAD.	CADASTRE	SUBDIVISION	FRONT	PROFONDEUR		SUPERFICIE	SCOLAIRE	TERRAIN			TOTAL	CERT.	EFF.			
										P.	C.						TERRAIN	BÂTISSE
2002 2804 2999	89418600	21 150	356		2500	8500	2,12500										378 11/3/86 11/1/86	
2002 2804 2999		21 150	357		2500	8500	2,12500										Annulé et porté sur 85395100, 515	
3001								7A 6B	2B1	8600							8600 TSV E06-204-3	
4201 4601 6600		VILLE DE MONTRÉAL - SERVICE DE LA GESTION IMMOBILIERE 507 PL D'ARMES #300 H2Y 2WB					9F											
6600		Propriété payée à fonds sur terrain vague desservi																
2002 2804 2999	89418700	21 150	354		2500	8500	2,12500										378 11/3/86 11/1/86	
2002 2804 2999		21 150	355		2500	8500	2,12500										Annulé et porté sur 85395100, 515	
3001								7A 6B	2B1	8600							8600 TSV E06-204-3 et plus au dom public	
4201 4601 6600		VILLE DE MONTRÉAL - SERVICE DE LA GESTION IMMOBILIERE 507 PL D'ARMES #300 H2Y 2WB					9F											
6600		Propriété payée à fonds sur terrain vague non desservi																
2002 2804 2999	89418900	21 153	57		5020	8000	4,01600										378 11/3/86 11/1/86	
2002 2804 2999		21 153	57		5020	8000	4,01600										Annulé et porté sur 85353350	
3001								7A 6B	2B1	8100							8100 TSV E06-204-3 et plus au dom public	
4201 4601 6600		LA VILLE DE MONTRÉAL - SERVICE DE LA GESTION IMMOBILIERE 507 PLACE D'ARMES #300 MONTREAL H2Y 2WB					9F											
6600		Propriété payée à fonds sur terrain vague non desservi																
2002 2804 2999	89419000	21 153	80		5000	8000	4,00000										378 11/3/86 11/1/86	
2002 2804 2999		21 153	80		5000	8000	4,00000										Annulé et porté sur 85353360, 70, 80	
3001								7A 6B	2B1	8100							8100 TSV E06-204-3 et plus au dom public	
4201 4601 6600		LA VILLE DE MONTRÉAL - SERVICE DE LA GESTION IMMOBILIERE 507 PLACE D'ARMES #300 MONTREAL H2Y 2WB					9F											
6600		Propriété payée à fonds sur terrain vague non desservi																
2002 2804 2999	89419100	21 153	61		5600	8000	4,48000										378 11/3/86 11/1/86	
2002 2804 2999		21 153	61		5600	8000	4,48000										Annulé et porté sur 85353380, 90 et plus au dom public	
3001								7A 6B	2B1	9100							9100 TSV E06-204-3 et plus au dom public	
4201 4601 6600		LA VILLE DE MONTRÉAL - SERVICE DE LA GESTION IMMOBILIERE 507 PLACE D'ARMES #300 MONTREAL H2Y 2WB					9F											
6600		Propriété payée à fonds sur terrain vague non desservi 15EME AVENUE																
2002 2804 2999	89419200	LOT 35 RUE RIV PRAIRIES																
2002 2804 2999		LOT 35 RUE RIV PRAIRIES																
3001		LOT 35 RUE RIV PRAIRIES																
4201 4601 6600		VILLE DE MONTRÉAL - SERVICE DE LA GESTION IMMOBILIERE 507 PLACE D'ARMES #300 MONTREAL H2Y 2WB					9F											
6600		Propriété payée à fonds sur terrain vague non desservi																

~~89418500~~ ANNULÉ (FNI)
4201 141305 Canada Inc.
4601 12679 3^e Avenue HIE 2E1
9724 4^e Rue suite 203 HIC 1T2
P1222 # 528536 22-4-86

~~CEPT
21105 11186 356~~

~~89419100~~ ANNULÉ (FNI)
4201 141305 Canada Inc.
4601 12679 3^e Avenue HIE 2E1
9724 4^e Rue suite 203 HIC 1T2
P1222 # 528536 22-4-86

~~CEPT
21105 11186 356~~

~~89418300~~ ANNULÉ (FNI)
4201 141305 Canada Inc.
4601 12679 3^e Avenue HIE 2E1
9724 4^e Rue suite 203 HIC 1T2
P1222 # 528536 22-4-86

~~CEPT
21105 11186 354~~

~~89418900~~ ANNULÉ (FNI)
4201 141305 Canada Inc.
4601 12679 3^e Avenue HIE 2E1
9724 4^e Rue suite 203 HIC 1T2
P1222 # 528536 22-4-86

~~CEPT
21105 11186 356~~

~~89419000~~ ANNULÉ (FNI)
4201 141305 Canada Inc.
4601 12679 3^e Avenue HIE 2E1
9724 4^e Rue suite 203 HIC 1T2
P1222 # 528536 22-4-86

~~CEPT
21105 11186 356~~

RÔLE D'ÉVALUATION

CODE	COMPTÉ	EMPLACEMENT - NOM, PROFESSION, RÉSIDENCE					CATEGORIE D'IMPÔT	SCOLAIRE		VALEUR EN DOLLARS			MUNICIPAL	REMARQUES
		DIV. CAD.	CADASTRE	SUBDIVISION	FRONT	PROFONDEUR		SUPERFICIE	TERR.	TERRAIN	BÂTISSÉ	TOTAL		
2002	89419200	21 153	84		IRR	IRR								
2002	A 167018				4650	10900								
3001	26-5-86							7A	6B	2B1	10000		10000	TSV E06-204-3
4201	LA VILLE DE MONTRÉAL - SERVICE DE LA GESTION IMMOBILIERE													
4601	507 PLACE D'ARMES #300 MONTRÉAL H2Y 2W8													CERT. EFF. 11/1/86 30/1/86, 09/9/86 409
6630	Propriété sujette à surtaxe sur terrain vague non desservi													Porte sur 85376800 - dom. public
1001	89419300	21 153	85		4500	10900								
2002	A 167015													
3001	26-5-86							7A	6B	2B1	9900		9900	TSV E06-204-3 CERT. EFF. 11/9/86 409
4201	LA VILLE DE MONTRÉAL - SERVICE DE LA GESTION IMMOBILIERE													
4601	507 PLACE D'ARMES #300 MONTRÉAL H2Y 2W8													Porte sur 85376800
6630	Propriété sujette à surtaxe sur terrain vague non desservi													
1001	89419400	21 153	86		IRR	10900								
2002	A 166015				4650	IRR								
2002	26-5-86							7A	6B	2B1	10000		10000	TSV E06-204-3 CERT. EFF. 12-9-86 17
3001														
4201	LA VILLE DE MONTRÉAL - SERVICE DE LA GESTION IMMOBILIERE													
4601	507 PLACE D'ARMES #300 MONTRÉAL H2Y 2W8													Porte au don public
6630	Propriété sujette à surtaxe sur terrain vague non desservi													
1001	89419500	21 153	83		5600	8000								
2002														
3001								7A	6B	2B1	9100		9100	TSV E06-204-3 CERT. EFF. 11/1/86 378
4201	LA VILLE DE MONTRÉAL - SERVICE DE LA GESTION IMMOBILIERE													
4601	507 PLACE D'ARMES #300 MONTRÉAL H2Y 2W8													Annulé et porte sur 85353210, 3230 3250, 3270, 3730-
6630	Propriété sujette à surtaxe sur terrain vague non desservi													
1001	89419600	21 153	84		5000	8000								
2002														
3001								7A	6B	2B1	8100		8100	TSV E06-204-3 CERT. EFF. 11/1/86 378
4201	VILLE DE MONTRÉAL SERVICE DE LA GESTION IMMOBILIERE													
4601	507 PL D'ARMES #300 H2Y 2W8													Annulé et porte sur 85353230, 3250, 3270 et Plte au don public
6630	Propriété sujette à surtaxe sur terrain vague non desservi													
1001	89419700	21 153	85		5020	8000								
2002														
3001								7A	6B	2B1	8100		8100	TSV E06-204-3 CERT. EFF. 11/1/86 378
4201														
4601														
6630														

89419500

ANNULÉ

(CFN)

4201 141365 Canada Inc
4601 12679 39^e Avenue HIC 2E1
9724 4^e Rue suite 203 HIC 1T2
F1222 # 5235 J2
22-1-74
COSTE
2110/BS/11/80 350

89419200

ANNULÉ

CERT.	EFF.	407
25/8/80	26/5/80	86

4201 M. Norman Malus
4601 22 Cr Aldred, Hampstead H3X 3J1

89419300

ANNULÉ

CERT.	EFF.	407
25/8/80	26/5/80	86

4201 M. Norman Malus
4601 22 Cr Aldred, Hampstead H3X 3J1

89419600

ANNULÉ

(CFN)

4201 141365 Canada Inc
4601 12679 39^e Avenue HIC 2E1
9724 4^e Rue suite 203 HIC 1T2
F1222 # 5235 J2
22-1-74
COSTE
2110/BS/11/80 350

89419400

4201 M. Norman Malus
4601 22 Cr Aldred, Hampstead H3X 3J1

CERT.	EFF.	407
25/8/80	26/5/80	86

ANNULÉ

CODE	COMPTE	EMPLACEMENT - NOM, PROFESSION, RÉSIDENCE					CATEGORIE BÂTIMENT	SCOLAIRE		VALEUR EN DOLLARS			MUNICIPAL	REMARQUES	
		DIV. CAD.	CADASTRE	SUBDIVISION	FRONT	PROFONDEUR		SUPERFICIE	TERR.	P. C.	TERRAIN	BÂTISSE			TOTAL
4201 4401 6600 7001 7002 7003	69419700	LA VILLE DE MONTRÉAL - SERVICE DE LA GESTION IMMOBILIÈRE 507 PLACE D'ARMES MONTRÉAL H2Y 2W8 <i>Propriété sujette à surtaxe sur terrain vague non desservi</i> CAD. P154 CAD. P159 6ÈME AVENUE					9F								
ANNULÉ															
1001 2002 2004 2006 2999	89421300	12421-25 5E AVENUE RIV PRAIRIES					001								
		21 160	273	2500	8500	2,12500									
		21 160	274	2500	8500	2,12500									
		21 160	275	3000	8500	2,55000									
		21 160	276	3000	8500	2,55000									
3001							2C	1	2B1	16500	22800	39300	T R		
4204		SUCCESSION ROSAIRE CHAMPAGNE					0F3								
5701 5702		ATT MME URSULE CHAMPAGNE 12421 SE AVENUE RIV PRAIRIES MONTRÉAL H1E 3A5													
7001 7002 7003		5 ÈME AVENUE CAD. P161 4 ÈME AVENUE													
1001 2002 2004 2999	89422100	LOT 3E RUE RIV PRAIRIES					161								
		21 162	133	2600	8000	2,08000									
		21 162	134	2600	8000	2,08000									
						4,16000									
3001							7A	1	2B1	4100		4100	TSV	1	
4204 4604		MR JOSEPH IASENZA, PLASTERER 7695 SAGARD H2E 2T1					1A								
6301 6630		RESERVE FINS PARC ECH 17-03-84 (3247923R) VILLE PROPRIÉTÉ SUJETTE À SURTAXE SUR TERRAIN VAGUE NON DESSERVI													
1001 2002 3001	89422300	LOT 3E RUE RIV PRAIRIES					161								
		21 162	P135	IRR	IRR	23500									
							7A	1	2B1	200		200	TSV	1	
4204 4604		M IOLANDO IASENZA 8021 BORDEAUX H2E 2N4					1F								
6630		PROPRIÉTÉ SUJETTE À SURTAXE SUR TERRAIN VAGUE NON DESSERVI													
1001	89422500	LOT 3E RUE RIV PRAIRIES					161								

CERT.	EFF.	
10/8/86	1/1/86	374

82419200

ANNULÉ

CEPI

4401 141265 Canada Tue
 4401 12699 392 contract HIC 3e1
 9724 4^e Avenue suite 204 HIC 172
 11222 45283 23-11-76

billets 1162 356

Winnipeg

CODE	COMPTE	EMPLACEMENT - NOM, PROFESSION, RÉSIDENCE					CATEGORIE BÂTIMENT	SCOLAIRE		VALEUR EN DOLLARS			MUNICIPAL	REMARQUES	
		DIV. CAD	CADASTRE	SUBDIVISION	FRONT	PROFONDEUR		SUPERFICIE	TERR. P. C.	TERRAIN	BÂTISSE	TOTAL			
2002	89422505	21 162	137		2500	8000	2,00000								
2004		21 162	136		2500	8000	2,00000								
2006		21 162	P135		1035	IRR	1,84500								
2006					2600	8000									
2108		21 162	P142		1770	8000	1,95000								
2008					2500	IRR									
2010		21 162	138		2500	8000	2,00000								
2999							9,79500								
3001								68	281	1			1 E04	204-1	
4204		PROVINCE DE QUEBEC MINS DE LA VOIRIE					9F								
4604		255 BL CREMAZIE E #800 H2M 1L5													
1001	89422700	LOT 35 RUE RIV PRAIRIES					161								
2002		21 162	139		2500	8000	2,00400								
2002					2510										
3001								68	281	4500			4500 E04	204-1	
4204		PROVINCE DE QUEBEC MINS DE LA VOIRIE					9F								
4604		255 BL CREMAZIE E #800 H2M 1L5													
1001	89422800	LOT 35 RUE RIV PRAIRIES					161								
2002		21 162	140		2510	8000	2,01200								
2002					2520										
3001								68	281	4500			4500 E04	204-1	
4204		PROVINCE DE QUEBEC MINS DE LA VOIRIE					9F								
4604		255 BL CREMAZIE E #800 H2M 1L5													
1001	89422900	LOT 35 RUE RIV PRAIRIES					161								
2002		21 162	141		2500	8000	2,00000								
3001								68	281	4500			4500 E04	204-1	
4204		PROVINCE DE QUEBEC MINS DE LA VOIRIE					9F								
4604		255 BL CREMAZIE E #800 H2M 1L5													
1001	89423000	LOT 35 RUE RIV PRAIRIES					161								
2002		21 162	P142		IRR	IRR	5000								
3001								68	281	100			100 E04	204-1	

CODE	COMPTE	EMPLACEMENT - NOM PROFESSION, RESIDENCE						CATEGORIE BÂTIMENT	SCOLAIRE		VALEUR EN DOLLARS			MUNICIPAL	REMARQUES	
		DIV CAD	CADASTRE	SUBDIVISION	FRONT	PROFONDEUR	SUPERFICIE		TERR	P. C.	TERRAIN	BÂTISSE	TOTAL			
4211 4611	89423000	PROVINCE DE QUEBEC MINS DE LA VOIRIE 255 BL CREMAZIE E #800 H2M 1L5						9F								
1001	89423100	LOT 3E RUE RIV PRAIRIES						1161								
2002		21 162	143		2500	8000	2,00000									
3001								68	2B1	4500		4500	ED4	204-1		
4201 4601		PROVINCE DE QUEBEC MINS DE LA VOIRIE 255 BL CREMAZIE E #800 H2M 1L5						9F								
1001	89423110	LOT 3E RUE RIV PRAIRIES						1161								
2002		21 162	P144		2230	8000	1,66000									
2002					1920											
3001								68	2B1	3700		3700	ED4	204-1		
4201 4601		PROVINCE DE QUEBEC MINS DE LA VOIRIE 255 BL CREMAZIE E #800 H2M 1L5						9F								
1001	89423200	LOT 3E RUE RIV PRAIRIES						1162								
2002		21 162	P144		680	8000	42000									
2002					000											
3001								68	2B1	900		900	ED6	204-3		
4201 4601		VILLE DE MONTRÉAL SERVICE DE LA GESTION IMMOBILIERE 507 PL D'ARMES #300 H2Y 2M8						9F								
1001	89423300	LOT 3E RUE RIV PRAIRIES						1163								
2002		21 162	145		2600	8000	2,06000									
2104		21 162	146		2600		2,08000									
2959							4,16000									
3001								7A	1 2B1	4100		4100	TSV 1			
4104 4604		M ANTONIO DI GENNARO 9414 AVÉ JOSEPH MELANCON H2M 2M8						1F								
6301 6630		RESERVE FINS PARC ECH 21-03-84 (R3248434) VILLE PROPRIETE SUJETTE A SURTAXE SUR TERRAIN VAGUE NON DESSERVI														
1001	89423500	LOT 3E RUE RIV PRAIRIES						1163								
2002		21 162	154		2600	8000	2,08000									

CODE	COMPTE	EMPLACEMENT - NOM PROFESSION, RÉSIDENCE						CATEGORIE DATUMET	SCOLAIRE		VALEUR EN DOLLARS			MUNICIPAL	REMARQUES	
		DIV. CAD.	CADASTRE	SUBDIVISION	FRONT	PROFONDEUR	SUPERFICIE		TERR.	P. C.	TERRAIN	BÂTISSE	TOTAL			
2004 2004 2999	89423500	21 162	P155		2600 2450	8000 IRR	2,05200 4,13200									
3001								7A	I 251	4000		4000	TSV	1		
4201 4601		M ANDRE TESSIER 4061 ST ANDRE H2L 3W4														
6301 6630		RESERVE FINS PARC ECH 12-05-84 (R3261504) VILLE PROPRIETE SUJETTE A SURTAXE SUR TERRAIN VAGUE NON DESSERVI														
1001	89423610	LOT 3E RUE RIV PRAIRIES						4163								
2002 2002		21 162	P155		300 150	3766 3760	2800									
3001								6B	2B1	20		20	ED4	204-1		
4201 4601		PROVINCE DE QUÉBEC MINS DE LA VOIRIE 255 BL CREMAZIE E #800 H2H 1L5						9F	1							
1001	89423700	LOT 3E RUE RIV PRAIRIES						4163								
2002 2002		21 162	P156		170	4240 4244	3600									
3001								7A	I 2B1	100		100	TSV	1		
4204 4604		MR JOHN CHRISTAKIS, REST KEEPER 6937 BIRNAM #3 H3N 2S8						1A								
6301 6630		RESERVE FINS PARC ECH 05-04-84 (R3252541) VILLE PROPRIETE SUJETTE A SURTAXE SUR TERRAIN VAGUE NON DESSERVI														
1001	89423710	LOT 3E RUE RIV PRAIRIES						4163								
2002 2002		21 162	P156		2430 2600	IRR 8000	2,04500									
3001								6B	2B1	4600		4600	ED4	204-1		
4201 4601		PROVINCE DE QUÉBEC MINS DE LA VOIRIE 255 BL CREMAZIE E #600 H2H 1L5						9F	1							
1001	89423800	LOT 3E RUE RIV PRAIRIES						4163								
2002 2002		21 162	157		2500	8000	2,00000									
3001								6B	2B1	4500		4500	ED4	204-1		

CODE	COMPTÉ	EMPLACEMENT - NOM, PROFESSION, RÉSIDENCE						CATEGORIE BÂTIMENT	SCOLAIRE		VALEUR EN DOLLARS			MUNICIPAL	REMARQUES	
		DIV CAD	CADASTRE	SUBDIVISION	FRONT	PROFONDEUR	SUPERFICIE		P.	TERR. C	TERRAIN	BÂTISSE	TOTAL			
4201 4601	89423800	PROVINCE DE QUÉBEC MINS DE LA VOIRIE 255 BL CREMAZIE E #800 H2M ILS						9F								
1001	89423900	LOT 3E RUE RIV PRAIRIES						1161								
2002		21 162	158		2500	8000						2,00000				
2004		21 162	159		2500	8000						2,00000				
2006		21 162	160		2530	8000						2,02800				
2999												6,02800				
3001								6B	2B1	13600			13600	ED4	204-1	
4201 4601		PROVINCE DE QUÉBEC MINS DE LA VOIRIE 255 BL CREMAZIE E #800 H2M ILS						9F								
1001	89424200	LOT 3E RUE RIV PRAIRIES						1161								
2002		21 162	161		2540	8000						2,02600				
2002					2550											
2004		21 162	162		2500	8000						2,00000				
2999												4,02600				
3001								6B	2B1	9100			9100	ED4	204-1	
4201 4601		PROVINCE DE QUÉBEC MINS DE LA VOIRIE 255 BL CREMAZIE E #800 H2M ILS						9F								
1001	89424400	LOT 3E RUE RIV PRAIRIES						1161								
2002		21 162	163		2500	8000						2,00000				
3001								6B	2B1	4500			4500	ED4	204-1	
4201 4601		PROVINCE DE QUÉBEC MINS DE LA VOIRIE 255 BL CREMAZIE E #800 H2M ILS						9F								
1001	89424500	LOT 3E RUE RIV PRAIRIES						1161								
2002		21 162	164		2500	8000						2,00000				
2004		21 162	165		2600	8000						2,08000				
2999												4,08000				
3001								6B	2B1	9200			9200	ED4	204-1	
4201 4601		PROVINCE DE QUÉBEC MINS DE LA VOIRIE 255 BL CREMAZIE E #800 H2M ILS						9F								
1001	89424610	LOT 3E RUE RIV PRAIRIES						1161								

CODE	COMPTE	EMPLACEMENT - NOM, PROFESSION, RÉSIDENCE						CATEGORIE BATIMENT	SCOLAIRE		VALEUR EN DOLLARS			MUNICIPAL *	REMARQUES
		DIV. CAD.	CADASTRE	SUBDIVISION	FRONT	PROFONDEUR	SUPERFICIE		TERR.	P. C.	TERRAIN	BATISSE	TOTAL		
2002 2002	89424610	21 162	P166		420 150	8000 IRR	24300								
3001								68	281	500		500	ED4	204-1	
4201 4601		PROVINCE DE QUEBEC MINS DE LA VOIRIE 255 BL CREMAZIE E #800 H2M 1L5						SF	1						
1001	89424700	LOT 3E RUE RIV PRAIRIES						M161							
2002 2002 2004 2999		21 162	P166		2180 2450	8000 IRR	1,83700								
3001		21 162	167		2600	8000	2,08000 3,91700								
4201 4601		DECIO DE COTIS, SOUDEUR 12376 4E AVENUE RIV PRAIRIES H1E 3G1						SF	1						
6301 6630		RESERVE FINS PARC ECH 15-03-84 (R3247276) VILLE PROPRIETE SUJETTE A SURTAXE SUR TERRAIN VAGUE NON DESSERVI													
1001	89425010	LOT 3E RUE RIV PRAIRIES						M161							
2002		21 162	P176		410	8000	32800								
3001								68	281	700		700	ED4	204-1	
4201 4601		PROVINCE DE QUEBEC MINS DE LA VOIRIE 255 BL CREMAZIE E #800 H2M 1L5						SF	1						
1001	89425100	LOT 3E RUE RIV PRAIRIES						M161							
2002		21 162	177		2600	8000	2,08000								
3001								68	281	4700		4700	ED4	204-1	
4201 4601		PROVINCE DE QUEBEC MINS DE LA VOIRIE 255 BL CREMAZIE E #800 H2M 1L5						SF	1						
1001	89425200	LOT 3E RUE RIV PRAIRIES						M161							
2002 2004 2999		21 162	176		2500	8000	2,00000								
3001		21 162	179		2500	8000	2,00000 4,00000								
3001								68	281	9000		9000	ED4	204-1	

CODE	COMPTE	EMPLACEMENT - NOM, PROFESSION, RÉSIDENCE						CATEGORIE BÂTIMENT	SCOLAIRE		VALEUR EN DOLLARS			MUNICIPAL *	REMARQUES	
		DIV CAD	CADASTRE	SUBDIVISION	FRONT	PROFONDEUR	SUPERFICIE		TERR P/C	TERRAIN	BÂTISSE	TOTAL				
4203 4603	89425200	PROVINCE DE QUEBEC MINS DE LA VOIRIE 255 BL CRÉMAZIE E #800 H2M 1L5						9F	1							
1001	89425400	LOT 3E RUE RIV PRAIRIES						161								
2002		21 162	181		2560	8000										
2002					2570											
2004		21 162	180		2500	8000										
2999																
3001								68	2B1	9100		9100	ED4	204-1		
4203 4603		PROVINCE DE QUEBEC MINS DE LA VOIRIE 255 BL CRÉMAZIE E #800 H2M 1L5						9F	1							
1001	89425600	LOT 3E RUE RIV PRAIRIES						161								
2002		21 162	182		2570	8000										
2002					2580											
2004		21 162	183		2500	8000										
2999																
3001								68	2B1	9100		9100	ED4	204-1		
4203 4603		PROVINCE DE QUEBEC MINS DE LA VOIRIE 255 BL CRÉMAZIE E #800 H2M 1L5						9F	1							
1001	89425800	LOT 3E RUE RIV PRAIRIES						161								
2002		21 162	184		2500	8000										
3001								68	2B1	4500		4500	ED4	204-1		
4203 4603		PROVINCE DE QUEBEC MINS DE LA VOIRIE 255 BL CRÉMAZIE E #800 H2M 1L5						9F	3							
1001	89425900	LOT 3E RUE RIV PRAIRIES						161								
2002		21 162	185		2500	8000										
2004		21 162	186		2600	8000										
2999																
3001								68	2B1	9200		9200	ED4	204-1		
4203 4603		PROVINCE DE QUEBEC MINS DE LA VOIRIE 255 BL CRÉMAZIE E #800 H2M 1L5						9F	1							
1001	89426010	LOT 3E RUE RIV PRAIRIES						161								

CODE	COMPTE	EMPLACEMENT - NOM, PROFESSION, RÉSIDENCE						CATEGORIE BÂTIMENT	SCOLAIRE	VALEUR EN DOLLARS			MUNICIPAL	REMARQUES	
		DIV CAD	CADASTRE	SUBDIVISION	FRONT	PROFONDEUR	SUPERFICIE			TERRAIN	BÂTISSE	TOTAL			
2002	89426010	21 162	P187		410	8000	32600								
3001								68	2B1	700		700	E04	204-1	
4201		PROVINCE DE QUÉBEC MINS DE LA VOIRIE						9F							
4601		255 BL CREMAZIE E #800 H2M ILS													
1001	89426300	LOT 3E RUE RIV PRAIRIES						16A							
2002		21 162	196		2600	8000	2,08000								
2004		21 162	P197		2200	8000	1,76100								
2004					2220	7790									
2999							3,84100								
3001								7A	1 2B1	3800		3800	T5V 1		
4204		MR GERARDO PIROLI						1A	2						
4604		7063 AUBERT ST LEONARD H1S 286													
4207		MR LUCIO PIROLI						1A	3						
6301		RÉSERVE FINS PARC ECH 15-03-84 (R3247274) VILLE													
6630		PROPRIÉTÉ SUJETTE À SURTAXE SUR TERRAIN VAGUE NON DESSERVI													
1001	89426410	LOT 3E RUE RIV PRAIRIES						16A							
2002		21 162	P197		400	7790	31900								
2002					380	8000									
3001								68	2B1	700		700	E04	204-1	
4201		PROVINCE DE QUÉBEC MINS DE LA VOIRIE						9F							
4601		255 BL CREMAZIE E #800 H2M ILS													
1001	89426500	LOT 3E RUE RIV PRAIRIES						16A							
2002		21 162	198		2600	8000	2,08000								
3001								68	2B1	4700		4700	E04	204-1	
4201		PROVINCE DE QUÉBEC MINS DE LA VOIRIE						9F							
4601		255 BL CREMAZIE E #800 H2M ILS													
1001	89426600	LOT 3E RUE RIV PRAIRIES						16A							
2002		21 162	199		2500	8000	2,00000								
2004		21 162	200		2500	8000	2,00000								
2999							4,00000								
3001								68	2B1	9000		9000	E04	204-1	

CODE	COMPTE	EMPLACEMENT - NOM, PROFESSION, RÉSIDENCE						CATEGORIE BÂTIMENT	SCOLAIRE		VALEUR EN DOLLARS				MUNICIPAL	REMARQUES
		DIV. CAD.	CADASTRE	SUBDIVISION	FRONT	PROFONDEUR	SUPERFICIE		TERR. P. C.	TERRAIN	BÂTISSE	TOTAL				
4201 4601	89426600	PROVINCE DE QUEBEC MINS DE LA VOIRIE 255 BL CREMAZIE E #800 H2M ILS						9F								
1001	89426800	LOT 3E RUE RIV PRAIRIES						1161								
2002		21 162	201		2500	8000						2,00000				
2004		21 162	202		2590	8000						2,07600				
2004					2600											
2999												4,07600				
3001								6B	2B1	9200			9200	E04	204-1	
4201 4601		PROVINCE DE QUEBEC MINS DE LA VOIRIE 255 BL CREMAZIE E #800 H2M ILS						9F								
1001	89427000	LOT 3E RUE RIV PRAIRIES						1161								
2002		21 162	204		2500	8000						2,00000				
2004		21 162	203		2600	8000						2,08000				
2999												4,08000				
3001								6B	2B1	9200			9200	E04	204-1	
4201 4601		PROVINCE DE QUEBEC MINS DE LA VOIRIE 255 BL CREMAZIE E #800 H2M ILS						9F								
1001	89427200	LOT 3E RUE RIV PRAIRIES						1161								
2002		21 162	205		2500	8000						2,00000				
3001								6B	2B1	4500			4500	E04	204-1	
4201 4601		PROVINCE DE QUEBEC MINS DE LA VOIRIE 255 BL CREMAZIE E #800 H2M ILS						9F								
1001	89427300	LOT 3E RUE RIV PRAIRIES						1161								
2002		21 162	206		2500	8000						2,00000				
2004		21 162	P207		2320	8000						2,03300				
2999					2600	IRR						4,03300				
3001								6B	2B1	9100			9100	E04	204-1	
4201 4601		PROVINCE DE QUEBEC MINS DE LA VOIRIE 255 BL CREMAZIE E #800 H2M ILS						9F								
1001	89427410	LOT 3E RUE RIV PRAIRIES						1161								

CODE	COMPTE	EMPLACEMENT - NOM, PROFESSION, RESIDENCE						CATEGORIE BÂTIMENT	SCOLAIRE		VALEUR EN DOLLARS			MUNICIPAL *	REMARQUES	
		DIV. CAD	CADASTRE	SUBDIVISION	FRONT	PROFONDEUR	SUPERFICIE		TERR P. C.	TERRAIN	BÂTISSE	TOTAL				
2002 2502	89427410	21 162	P207		280 000	3385 3370	4700									
3001								7A	1	281	100		100	TSV	1	
4201 4601		MRS HARIKLIA STAMATAKI MALIGNES 14-33 143RD WHITESTONE NY 11357 U S A						2A	2							
6301 6630		RESERVE FINS PARC ECH 06-04-84 (R3252868) VILLE PROPRIETE SUJETTE A SURTAXE SUR TERRAIN VAGUE NON DESSERVI														
1001	89427500	LOT 3E RUE RIV PRAIRIES						1163								
2002 2002 2004 2599		21 162	P208		2220 2600	8000 IRR	3,99200									
3001		21 162	Z09		2600	8000	2,08000 4,07200									
4201 4601		LA VILLE DE MONTRÉAL - SERVICE DE LA GESTION IMMOBILIERE 507 PLACE D'ARMES #300 MONTRÉAL H2Y 2W8						9F	1				9200	ED6	204-3	
1001	89427610	LOT 3E RUE RIV PRAIRIES						1163								
2002 2002		21 162	P208		380 000	4630 4645	8800									
3001								6B	2	81	9200		9200	ED6	204-3	
4201 4601		PROVINCE DE QUEBEC MINS DE LA VOIRIE 255 BL CREMAZIE E #800 H2M 1L5						9F	1							
1001	89427700	LOT 3E RUE RIV PRAIRIES						1163								
2002 2004 2999		21 162	217		2600	8000	2,08000									
3001		21 162	218		2600	8000	2,08000 4,16000									
4204 4604		M HARIANO APRUZZESE 6270 NOYELLES ST LEONARD H1P 1K4						1	2							
6301 6630		RESERVE FINS PARC ECH 21-03-84 (R3069025) VILLE PROPRIETE SUJETTE A SURTAXE SUR TERRAIN VAGUE NON DESSERVI														
1001	89427900	LOT 3E RUE RIV PRAIRIES						1163								
2002 2002		21 162	P219		680 1346	8025 8000	80800									
		MICROFICHE 158 P-07														

CODE	COMPTE	EMPLACEMENT - NOM, PROFESSION, RÉSIDENCE						CATEGORIE BÂTIMENT	SCOLAIRE		VALEUR EN DOLLARS			MUNICIPAL *	REMARQUES
		DIV CAD	CADASTRE	SUBDIVISION	FRONT	PROFONDEUR	SUPERFICIE		TERR. P.C.	TERRAIN	BÂTISSE	TOTAL			
3001	89427900							6B	2B1	1800		1800	ED4	204-1	
4208		PROVINCE DE QUÉBEC MINS DE LA VOIRIE						9F	1						
4608		255 BL CREMAZIE E #800 H2M ILS													
1001	89428010	LOT 3E RUE RIV PRAIRIES						16B							
2002		21 162	#219		1920	8025					1,27200				
2002					1260	8000									
2004		21 162	220		2600	8000					2,08000				
2999											3,35200				
3001								6B	2B1	7500		7500	ED4	204-1	
4208		PROVINCE DE QUÉBEC MINS DE LA VOIRIE						9F	1						
4608		255 BL CREMAZIE E #800 H2M ILS													
1001	89428100	LOT 3E RUE RIV PRAIRIES						16B							
2002		21 162	222		2500	8000					2,00000				
2004		21 162	221		2500	8000					2,00000				
2999											4,00000				
3001								6B	2B1	9000		9000	ED4	204-1	
4201		PROVINCE DE QUÉBEC MINS DE LA VOIRIE						9F	1						
4601		255 BL CREMAZIE E #800 H2M ILS													
		89428105 à 75 Voir page 441-A...													
1001	89428300	LOT 3E RUE RIV PRAIRIES						16B							
2002		21 162	223		2520	8000					2,01200				
2002					2540										
3001								6B	2B1	4500		4500	ED4	204-1	
4201		PROVINCE DE QUÉBEC MINS DE LA VOIRIE						9F	1						
4601		255 BL CREMAZIE E #800 H2M ILS													
7001		LIMITES													
7002		DEBUT DE PERRAS BL													
7003		DEBUT DE PERRAS BL													
1001	89428302	7070 BL PERRAS													
2002		21 P165		IRR	IRR	1,896,54900									
2002				76730	2,39180										
2004		21 P170		IRR	2,25892	1,282,06000									
2004				IRR	2,26204										
2006		21 P169		53850	70000	344,17000									
2006				IRR	IRR										
2999						3,522,77900									
		MICROFICHE 158 B-00													

ROLE D'ÉVALUATION DES IMMEUBLES POUR L'EXERCICE FINANCIER 1986

BUREAU D'ÉVALUATION

CODE	COMPTÉ	EMPLACEMENT - NOM, PROFESSION, RÉSIDENCE					CATEGORIE BÂTIMENT	SCOLAIRE		VALEUR EN DOLLARS			MUNICIPAL *	REMARQUES			
		DIV. CAD.	CADASTRE	SUBDIVISION	FRONT	PROFONDEUR		SUPERFICIE	TERR. P.C.	TERRAIN	BÂTISSÉ	TOTAL					
1001	89428105	Lot Bl. Perras															
2002		21	97	287	62.64	119.42										CERT. EFF. <i>cc</i> <i>20/10/86 2/10/86 400</i>	
2002					62.34											Provient de 89396900	
3001							7A	2B1	14,700		14,700		T VV				
4201		146319 Canada Inc.					CF	1									
4601		276 St-Jacques app. 405 H2Y 1N3															
6620		PROPRIETE SUJETTE A SURTAXE SUR TERRAIN VAGUE DESSERVI															
1001	89429110	Lot Bl. Perras															
2002		21	97	288	57.41	119.42										CERT. EFF. <i>cc</i> <i>20/10/86 2/10/86 400</i>	
2002																Provient de 89396900	
3001							7A	2B1	13,900		13,900		T VV				
4201		146319 Canada Inc.					CF	1									
4601		276 St-Jacques app. 405 H2Y 1N3															
6620		PROPRIETE SUJETTE A SURTAXE SUR TERRAIN VAGUE DESSERVI															
1001	89428115	Lot Bl. Perras															
2002		21	97	289	57.41	119.42										CERT. EFF. <i>cc</i> <i>20/10/86 2/10/86 400</i>	
2002																Provient de 89396900	
3001							7A	2B1	13,900		13,900		T VV				
4201		146319 Canada Inc.					CF	1									
4601		276 St-Jacques app. 405 H2Y 1N3															
6620		PROPRIETE SUJETTE A SURTAXE SUR TERRAIN VAGUE DESSERVI															
1001	89428120	Lot Bl. Perras															
2002		21	97	290	57.41	119.42										CERT. EFF. <i>cc</i> <i>20/10/86 2/10/86 400</i>	
2002																Provient de 89396900	
3001							7A	2B1	13,900		13,900		T VV				
4201		146319 Canada Inc.					CF	1									
4601		276 St-Jacques app. 405 H2Y 1N3															
6620		PROPRIETE SUJETTE A SURTAXE SUR TERRAIN VAGUE DESSERVI															

P441-A

COTE	COMPTÉ	EMPLACEMENT - NOM, PROFESSION, RÉSIDENCE					CATEGORIE BÂTIMENT	SCOLAIRE		VALEUR EN DOLLARS			MUNICIPAL	REMARQUES			
		DIV. CAD.	CADASTRE	SUBDIVISION	FRONT	PROFONDEUR		SURFACE	TE	TC	TERRAIN	BÂTISSE			TOTAL		
1001	89428125	Lot Bl. Perras															
2002		21	97	291	57.41	119.42					6,857.00						
3001							7A	2B1	13,900			13,900	T W				
4201		146319 Canada Inc.					CF	1									
4601		276 St-Jacques app. 405, H2Y 1N3															
6620		PROPRIETE SUJETTE A SURTAXE SUR TERRAIN VAGUE DESSERVI															
1001	89428130	Lot Bl. Perras															
2002		21	97	292	57.41	119.42					6,857.00						
3001							7A	2B1	13,900			13,900	T W				
4201		146319 Canada Inc.					CF	1									
4601		276 St-Jacques app. 405, H2Y 1N3															
6620		PROPRIETE SUJETTE A SURTAXE SUR TERRAIN VAGUE DESSERVI															
1001	89428135	Lot Bl. Perras															
2002		21	97	293	57.41	119.42					6,857.00						
3001							7A	2B1	13,900			13,900	T W				
4201		146319 Canada Inc.					CF	1									
4601		276 St-Jacques app. 405, H2Y 1N3															
6620		PROPRIETE SUJETTE A SURTAXE SUR TERRAIN VAGUE DESSERVI															
1001	89428140	Lot Bl. Perras															
2002		21	97	294	57.41	119.55					6,858.00						
2002					57.41	119.42											
3001							7A	2B1	13,900			13,900	T W				
4201		146319 Canada Inc.					CF	1									
4601		276 St-Jacques app. 405, H2Y 1N3															
6620		PROPRIETE SUJETTE A SURTAXE SUR TERRAIN VAGUE DESSERVI															

CERT. EFF. 230
selon 3/16/86

Provient de
 89396900

CERT. EFF. 230
selon 3/16/86

Provient de
 89396900

CERT. EFF. 230
selon 3/16/86

Provient de
 89396900

CERT. EFF. 230
selon 3/16/86

Provient de
 89396900

441-12

ROLE D'ÉVALUATION DES IMMEUBLES POUR L'EXERCICE FINANCIER 1986

REVENUE EVALUATION

CODE	COMTE	EMPLACEMENT - NOM, PROFESSION, RESIDENCE					CATEGORIE D'IMMEUBLE	SCOLAIRE	VALEUR EN DOLLARS			MUNICIPAL	REMARQUES	
		DIV. CAD	CADASTRE	SUBDIVISION	FRONT	PROFONDEUR			SUPERFICIE	TERR. F. C.	TERRAIN			BATISSE
1001	89428145	Lot Bl. Perras												
2002		21	97	295	57.43	121.02				6,908.00				
2002					57.41	119.55								
3001							7A	2B1	14,000		14,000	T VV		
4201		146319 Canada Inc.					CF	1						
4601		276 St-Jacques app. 405 H2Y 1N3												
6620		PROPRIETE SUJETTE A SURTAXE SUR TERRAIN VAGUE DESSERVI												
1001	89428150	Lot Bl. Perras												
2002		21	98	274	56.72	124.18				6,935.00				
2002					56.61	121.04								
2004		21	97	296	0.78	121.04				96.00				
2004					0.80	121.02								
2999										7,031.00				
3001							7A	2B1	14,300		14,300	T VV		
4201		146319 Canada Inc.					CF	1						
4601		276 St-Jacques app. 405 H2Y 1N3												
6620		PROPRIETE SUJETTE A SURTAXE SUR TERRAIN VAGUE DESSERVI												
1001	89428155	Lot Bl. Perras												
2002		21	98	275	57.62	129.02				7,261.00				
2002					57.41	124.18								
3001							7A	2B1	14,500		14,500	T VV		
4201		146319 Canada Inc.					CF	1						
4601		276 St-Jacques app. 405 H2Y 1N3												
6620		PROPRIETE SUJETTE A SURTAXE SUR TERRAIN VAGUE DESSERVI												
1001	89428160	Lot Bl. Perras												
2002		21	98	276	57.79	135.55				7,587.00				
2002					57.41	129.02								
3001							7A	2B1	14,900		14,900	T VV		
4201		146319 Canada Inc.					CF	1						
4601		276 St-Jacques app. 405 H2Y 1N3												
6620		PROPRIETE SUJETTE A SURTAXE SUR TERRAIN VAGUE DESSERVI												

CERT. EFF. *cc*
20/11/86 2/1/86 400
 Provient de
 89396900

CERT. EFF. *cc*
20/11/86 2/1/86 400
 Provient de
 89396900

CERT. EFF. *cc*
20/11/86 2/1/86 400
 Provient de
 89396900

CERT. EFF. *cc*
20/11/86 2/1/86 400
 Provient de
 89396900

441-C

ROLE D'ÉVALUATION DES IMMEUBLES POUR L'EXERCICE FINANCIER 1986

TABLE D'ÉVALUATION

CODE	COMPTE	EMPLACEMENT - NOM, PROFESSION, RÉSIDENCE					CATEGORIE BÂTIMENT	SCOLAIRE		VALEUR EN DOLLARS			MUNICIPAL	REMARQUES	
		DIV. CAD.	CADASTRE	SUBDIVISION	FRONT	PROFONDEUR		SUPERFICIE	TERR. F. C.	TERRAIN	BÂTISSE	TOTAL			
1001	89428165	Lot Bl. Perras													
2002		21	98	277	58.01	143.80						8,011.00			
2002					57.41	135.55									
3001															
4201		146319 Canada Inc.					CF	1							
4601		276 St-Jacques app. 405 H2Y 1N3													
6620		PROPRIETE SUJETTE A SURTAXE SUR TERRAIN VAGUE DESSERVI													
1001	89428170	Lot Bl. Perras													
2002		21	98	278	58.28	120.93						6,665.00			
2002					57.42	111.55									
3001															
4201		146319 Canada Inc.					CF	1							
4601		276 St-Jacques app. 405 H2Y 1N3													
6620		PROPRIETE SUJETTE A SURTAXE SUR TERRAIN VAGUE DESSERVI													
1001	89428175	Lot Bl. Perras													
2002		21	98	279	76.47	135.81						9,655.00			
2002					75.82	120.93									
3001															
4201		146319 Canada Inc.					CF	1							
4601		276 St-Jacques app. 405 H2Y 1N3													
6620		PROPRIETE SUJETTE A SURTAXE SUR TERRAIN VAGUE DESSERVI													

CERT. EFF. *RC*
20/10/86 3/16/86 400
 Provient de
 89396900

CERT. EFF. *RC*
20/10/86 3/16/86 400
 Provient de
 89396900

CERT. EFF. *CC*
20/10/86 3/16/86 400
 Provient de
 89396900

CERT. EFF. *mm*
20/10/86 3/16/86 400

441-D

CODE	COMPTÉ	EMPLACEMENT					NOM, PROFESSION, RÉSIDENCE	CATEGORIE MUTUALITÉ	SCOLAIRE		VALEUR EN DOLLARS			REMARQUES
		DIV. CAD.	CADASTRIQUE	SUBDIVISION	FRONT	PROFONDEUR			SUPERFICIE	TERR. P. C.	TERRAIN	BÂTIMENT	TOTAL	
1001	89428200													
2002		21	99	59-11	51.35	100.00								
					76.15	103.05								
3001								7A	2B1	8,000.		8,000.		TSV Subd. prov de 89428360
4201							CF	1						
4601														
6630														
1001	89428210													
2002		21	99	151-15	5.87	100.00								
					30.74	103.05								
2004		21	99	59-10	50.10	103.05								
2004					25.26	100.00								
2999														
3001								7A	2B1	7,000.		7,000.		TSV Subd. prov de 89428350 89428360
4201							CF	1						
4601														
6630														
1001	89428220													
2002		21	98	151-16	Irr	100.00								
3001								7A	2B1	7,000		7,000.		TSV Subd. prov de 89428350
4201							CF	1						
4601														
6630														
1001	89428230													
2002		21	98	151-17	59.32	100.00								
2002					56.10									
3001								7A	2B1	7,200.		7,200.		TSV Subd. prov de 89428350
4201							CF	1						
4601														
6630														

CODE	COMPTE	EMPLACEMENT					SUPERFICIE	CATEGORIE BÂTIMENT	SCOLAIRE	VALEUR EN DOLLARS			REMARQUES	
		ADRESSE	CADASTRE	ÉLÉMENTS	FRONT	PROFONDEUR				TERR. P. C.	TERRAIN	BÂTISSÉ		TOTAL
1001	89428240	Lot Boul. Perras												
2002		20	98	151-18	59.32	100.00	5,769.00							
2002					Irr									
3001								7A	2B1	7,200.		7,200.	T SV Subd. prov de 89428350	
4201		Les Constructions Fédérales Inc.					CF	1						
4601		1550 Boul de Maisonneuve O. App. 810 H3G 1N2												
6630		Propriété Sujette à Surtaxe sur Terrain Vague non desservi												
1001	89428250	Lot Boul. Perras												
2002		21	98	151-19	59.32	100.00	5,769.00							
2002					56.10									
3001								7A	2 B1	7,200.		7,200.	T SV Subd. prov de 89428350	
4201		Les Constructions Fédérales Inc.					CF	1						
4601		1550 Boul. de Maisonneuve O. App. 810 H3G 1N2												
6630		Propriété Sujette à Surtaxe sur Terrain Vague non-desservi												
1001	89428260	Lot Boul Perras												
2002		21	98	151-20	59.32	100.00	5,769.00							
2002					56.10									
3001								7A	2B1	7,200.		7,200.	T SV Subd. prov de 89428350	
4201		Les Constructions Fédérales Inc.					CF	1						
4601		1550 Boul de Maisonneuve O. App. 810 H3G 1N2												
6630		Propriété Sujette à Surtaxe sur Terrain Vague non-desservi												
1001	89428270	Lot Boul Perras												
2002		21	98	151-21	59.32	100.00	5,769.00							
2002					56.10									
3001								7A	2B1	7,200.		7,200.	T SV Subd. prov de 89428350	
4201		Les Constructions Fédérales Inc.					CF	1						
4601		1550 Boul de Maisonneuve O. App. 810 H3G 1N2												
6630		Propriété Sujette à Surtaxe sur Terrain Vague non-desservi												

CODE	COMPTE	EMPLACEMENT - NOM, PROFESSION, RESIDENCE					CATEGORIE BÂTIMENT	SCOLAIRE		VALEUR EN DOLLARS			MUNICIPAL	REMARQUES	
		DIV. CAD.	CADASTRE	SUBDIVISION	FRONT	PROFONDEUR		SUPERFICIE	TERR. P. C.	TERRAIN	BÂTISS.	TOTAL			
1001	89428280	Lot Boul Perras													
2002		21 98		151-22	74.38	100.07					7,061.00				
2002					66.83	100.00									
3001							7A	251	8,800.			8,800.	T SV	Subd. prov de 89428350	
4201		Les Constructions Fédérales Inc.					CP								
4601		1550 Boul. de Maisonneuve O. App. 810													
6630		Propriété Sujette à Surtaxe sur Terrain Vague non desservi													
1001															

SPÉC. 39
26,887/11286/3

COTE	COMPTÉ	EMPLACEMENT - NOM PROFESSION, RESIDENCE					CATEGORIE MUNICIPAL	SCOLAIRE			VALEUR EN DOLLARS			REMARQUES
		ZON. CADASTRE	SECTION	FRONT	PROFONDEUR	SUPERFICIE		TERR. P. C.	TERRAIN	BÂTIMENT	TOTAL	MUNICIPAL		
3001	89428302						1B							
4201		HOPITAL RIVIERE DES PRAIRIES					9F							
4201		7572 BL PERRAS HIE 144												
1101	89428304	4740 BL PERRAS					942							
2102		21 78	79	5358	9327									
2102				5367										
3001							2A	1 281	9100	49000	58100	T R		
4201		M LOUIS CANADA LORMIL					1							
4201		9790 PERRAS HIC 126												
4202		Mlle ANNE YARDA LAFOND					3F							
1101	89428305	LOT BL PERRAS					1093							
2102		21 P36		19520	1,24484									
2102				19050	1,20707									
3001							7A	1 281	105500		105500	TVV 1		
4201		M CLAUDE PICARD 16.67%					1F							
4201		5195 BENOISEUF H2J 3L8												
4202		M YVAN PICARD 16.67%					1F							
4202		12630 520 AVENUE HIE 2H5												
4203		MME PIERRETTE PICARD-FRENIERE 16.66%					2F							
4203		2473 GOUIN EST HIE 2F6												
4204		M BRUNO CAVALLARO 25.0%					1F							
4204		12720 FORTIN MONTREAL NORD HIE 4A4												
4205		MME MARIA IENCO-CAVALLARO 25.0%					2F							
6202		PROPRIETE SOUJETTE A SURTAXE SUR TERRAIN VAGUE DESSERVI												
1101	89428306	4760 BL PERRAS					942							
2102		21 78	76	6200	9327									
3001							2A	1 281	10100	55100	65200	T R		
4201		M FERNANDO MORGADO 9790 Bl Perras HIC 126					1F							
4201		2261 DE LACALLE H1 H14 2K9												
4202		MME AMELIA ALMEIDA-MORGADO					2F							
1101	89428308	LOT ARR EL PERRAS					1093							
2101		21 P36		196	2,41875									
2101				29636	2,48459									
3101							7A	1 281	170000		170000	TVV 1		

CODE	COMTE	EMPLACEMENT - NOM, PROFESSION, RESIDENCE					CATEGORIE BÂTIMENT	SCOLAIRE		VALEUR EN DOLLARS			MUNICIPAL	REMARQUES	
		NO. CAS	CADASTRE	SUBDIVISION	FONDS	PROFONDEUR		SUPERFICIE	TERR	PIC	TERRAIN	BÂTIMENT			TOTAL
4201 4601 4202	89428306	ARCURI HOLDINGS LTD 80% 7142 VALOUMBRE ST LEONARD H1S 1X1 LOPAESTI CONSTRUCTION INC 20%					CA CF	2 2							
4620 7601		PROPRIETE SUJETTE A SURTAXE SUR TERRAIN VAGUE DESSERV BL SAINT JEAN BAPTISTE													
1001 2002 2002	89428310	LOT BL PERRAS 21 P75 49470 IRR 247,42900 37810 47610													
3101 4201 4601		LA VILLE DE MONTREAL - SERVICE DE LA GESTION IMMOBILIERE 507 PLACE D'ARMES #300 MONTREAL H2Y 2W8							68	2B1	211600		211600	E06	204-3
1001 2002 2004 2004 2999	89428320	LOT BL PERRAS 21 P75 4637 3305 1,52300 21 P75 4637 44302 20,14700 4591 44350 21,67000													
3101 4201 4601		LA VILLE DE MONTREAL - SERVICE DE LA GESTION IMMOBILIERE 507 PLACE D'ARMES #300 MONTREAL H2Y 2W8							68	2B1	46600		46600	E06	204-3
1001 2002 2002	89428330	LOT ARR BOUL PERRAS 21 P75 40054 6631 27,87900 40126 6615													
3101 4201 4601		LA VILLE DE MONTREAL - SERVICE DE LA GESTION IMMOBILIERE 507 PLACE D'ARMES #300 MONTREAL H2Y 2W8							68	2B1	62700		62700	E06	204-3
1001 2002 2002	89428335	9855 BL PERRAS 21 76 1250 6749 11234 7,60000 6857 11109													
3001 4201 4601		M JULES DOLISCAT 9855 BL PERRAS H1C 1V5							2A	1 2B1	13800	42400	56200	T R 1	

CODE	COMPTÉ	EMPLACEMENT - NOM, PROFESSION, RÉSIDENCE					CATEGORIE BÂTIMENT	SCOLAIRE		VALEUR EN DOLLARS			MUNICIPAL	REMARQUES	
		AV. CAD.	CADASTRE	SUBDIVISION	FRONT	PROFONDEUR		SUPERFICIE	TERR. P.C.	TERRAIN	BÂTISSE	TOTAL			
1501	89428337	9781 BL PERRAS					422								
2002		21 78	92		6000	9629				5,77800					
3001							2A	1 281	10500	55500	66000	T R			
4201		M SALVATORE OLIVERIO													
4601		9781 BL PERRAS HIC 1V5													
1501	89428339	9791 BL PERRAS					422								
2002		21 78	93		5361	9629				5,15100					
2002					5338										
3001							2A	1 281	9500	56400	65900	T R			
4201		M ANDRE MAHEL													
4601		9791 BL PERRAS HIC 1V5													
4202		MME FRANCINE DUPERRÉ													
1501	89428340	9715 BL PERRAS					412								
2002		21 87	P277		9500	2231				2,10500					
2002						2250									
2004		21 87	278		9500	4500				4,27500					
2006		21 87	P20		7847	2240				1,71000					
2006					7974	2248									
2008		21 87	P19		7974	4500				3,57100					
2008					7898										
2499										11,66100					
3001							2A	1 281	26700	61000	87700	T R			
4201		M HERBERTO TERSANO MICHEL THIÉRIEN					1F								
4601		9715 BL PERRAS HIC 1V5													
4202		MME SIANE LAUZON THIÉRIEN Stefania Lencore					2F								
4202		9715 BL PERRAS HIC 1V5													
1501	89428342	9740 BL PERRAS					402								
2002		21 96	1743		3665	9243				3,44700					
2002						9236									
3001							2A		1000	48200	49200	T R			
4201		M PIERRE ST LOUIS													
4601		9400 BL PERRAS HIC 2V5/2R					1F								
4202		MME HELEN LAFFENIERE-ST LOUIS					2F								
4202		PROPRIÉTÉ FUJETTE - A SURTAXE SUR TERRAIN VAGUE DESSERVÉ													
1501	89428343	9740 BL PERRAS					402								
2002															
3001							2A	1 281	16100	48200	64300	T R			
4201		M PIERRE ST LOUIS													
4601		9400 BL PERRAS HIC 2V5/2R					1F								
4202		MME HELEN LAFFENIERE-ST LOUIS					2F								
4202		PROPRIÉTÉ FUJETTE - A SURTAXE SUR TERRAIN VAGUE DESSERVÉ													
1501	89428343	9740 BL PERRAS					402								
2002															
3001							2A	1 281	16100	48200	64300	T R			
4201		M PIERRE ST LOUIS													
4601		9400 BL PERRAS HIC 2V5/2R					1F								
4202		MME HELEN LAFFENIERE-ST LOUIS					2F								
4202		PROPRIÉTÉ FUJETTE - A SURTAXE SUR TERRAIN VAGUE DESSERVÉ													

89428339

1971

4401 H. G. Larivière

4401 979N B. P. Rivest H.C. W.S.

201185-24105 356

CODE	COMPTÉ	EMPLACEMENT - NOM, PROFESSION, RÉSIDENCE					CATEGORIE BÂTIMENT	SCOLAIRE		VALEUR EN DOLLARS			MUNICIPAL	REMARQUES	
		AV. CAD.	CADASTRE	SUBDIVISION	FRONT	PROFONDEUR		SUPERFICIE	TERR. P.I.C.	TERRAIN	BÂTISSÉ	TOTAL			
2102 2502	89428343 A-160008	21 96	1744		4100	9252 9243	3,79200								
3001	A-2-86- A 176746							2	2B1	1100 11100	48300	59400	11100	TR	10108 (1) 86 358
4201 4601	19-9-86- RAL CONSTRUCTION CIE LTEE														
1001	89428344														
2001 2301		21 96	P1053		7900	684 670	47400								
3001								7A	1 2B1	1000		1000	TRV 1		
4201 4601															
1001	89428345														
2001 2502 2003 2199		21 96	1052		7900	2500	1,97500								
		21 96	1051		7900	2500	1,97500								
		21 96	1050		7900	2500	1,97500								
							5,92500								
3001								2A	1 2B1	13500	60700	74200	TR 1		
4201 4601															
4202 4602															
1001	89428350														
2002 2502		21 98	151		IRR	20014 20609	86,83100								
3001								7A	2 2B1	105500		105500	TRV		
4201 4601															
1001	89428360														
2002 2502		21 99	59		10144 9501	IRR 39137	39,01000								

*Suivi: cpte annulé
Dette 86642666
à 86642692
1 89428216
8942828 9
26887 11206 39
V3*

8942 2343 ANNULÉ

1511

4201 M. Paul Dancet

4601 9420 Bl. Parnas HLE 5H2
F12224531924/18/86

DEPT.	EFF.	
22/1/86	19/2/86	377

89428343

1511

4201 M. Pierre Lapierre

4601 9420 Bl. Parnas HLE 5H2

DEPT.	EFF.	
12/11/86	12/09/86	466

CODE	COMPTE	EMPLACEMENT - NOM, PROFESSION, RESIDENCE					CATEGORIE BÂTIMENT	SCOLAIRE		VALEUR EN DOLLARS			MUNICIPAL	REMARQUES				
		Div. CAD	CADASTRE	SUBDIVISION	FRONT	PROFONDEUR		SUPERFICIE	TERR	P.C.	TERRAIN	BÂTISSSE			TOTAL			
3101	89428366	FEDERAL CONSTRUCTION LIMITED 1950 BL DE MAISONNEUVE Q #810 H36 1N2 PROPRIETE SUJETTE A SURTAXE SUR TERRAIN VAGUE NON DESSERVI ANNULÉ					CA	7A	2 281	33700		33700	TSV	Subst. epte annule parti avec 80642654 & 80642670, 89428200, 89428210 CERT. EFF. 39 7/4/86 10/3/86 374 Partisan 89428362				
4201																		
4601																		
6620																		
1001	89428365	LOT BL PERRAS																
2001		21	104	107		6179	10812				5,13100							
2001						3595	10499											
3001																		
4201		CONSTRUCTION CASARC INC 8701 NICOLAS DOUCET H1E 4J9 ANNULÉ					CF	7A	2 281	12400		12400	TVV					
4601																		
6620																		
1001	89428367	LOT BL PERRAS																
2001		21	104	100		4200	10499				4,40900							
3001																		
4201		CONSTRUCTION CASARC INC 8701 NICOLAS DOUCET H1E 4J9 ANNULÉ					CF	7A	2 281	10900		10900	TVV					
4601																		
6620																		
1001	89428369	LOT BL PERRAS																
2001		21	104	109		4200	10499				4,40900							
3001																		
4201		CONSTRUCTION CASARC INC 8701 NICOLAS DOUCET H1E 4J9 ANNULÉ					CF	7A	2 281	10900		10900	TVV					
4601																		
6620																		
1001	89428371	LOT BL PERRAS																
2001		21	104	110		2423	10499				5,04000							
2001						4930	IRR											
3001																		
4201		CONSTRUCTION CASARC INC 8701 NICOLAS DOUCET H1E 4J9 ANNULÉ					CF	7A	2 281	12400		12400	TVV					
4601																		
6620																		

89428365

CFD2

4201 143339 Canada Inc.
4601 6050 St. de la Grande Prairie
St-Leonard H.P. 1A2
8976 Pl. Langelen, St-Leonard H.P. 1A2
P. 1222 et 51329/276186

410185	2010185	256
--------	---------	-----

89428367

CFD2

4201 143339 Canada Inc.
4601 8976 Pl. Langelen, St-Leonard H.P. 1A2
6050 St. de la Grande Prairie
St-Leonard H.P. 1A2

410185	2010185	256
--------	---------	-----

89428369

CFD2

4201 143339 Canada Inc.
4601 8976 Pl. Langelen, St-Leonard H.P. 1A2
6050 St. de la Grande Prairie
St-Leonard H.P. 1A2

410185	2010185	256
--------	---------	-----

89428371

CFD2

4201 143339 Canada Inc.
4601 6050 St. de la Grande Prairie
St-Leonard H.P. 1A2

410185	2010185	256
--------	---------	-----

CODE	COMPTE	EMPLACEMENT - NOM, PROFESSION, RESIDENCE					CATEGORIE BÂTIMENT	SCOLAIRE		VALEUR EN DOLLARS			MUNICIPAL	REMARQUES	
		DIV. CAD. CADASTRÉ	SUBDIVISION	FRONT	PROFONDEUR	SUPERFICIE		TERR. P. C.	TERRAIN	BÂTISSÉ	TOTAL				
1901 1802	89423362 A184234	9160-70 LOT BL. PERRAS 12481 Blvd Masson													
2002	24-12-86	21 470		17001	19812	1899000									
2002	(301)			16424	IRR										
3001	A184235						2C 7A		46600	988100	1034700				
4201	24-12-86	143739 CANADA INC.													
4601	(302)	6050 BL. des Grandes Prairies, St-Léonard													
6620	A184236	Propriété sujette à surtaxe sur terrain vague desservi													
	(303)	A184237													
	(304)	A184238													
	(203)	A184239													
	(203)	A184240													
	(203)	A184241													
	(203)	A184242													
	(203)	A184243													
	(203)	A184244													
	(203)	A184245													
	(203)	A184246													
	(203)	A184247													
	(203)	A184248													
	(203)	A184249													
	(203)	A184250													
	(203)	A184251													
	(203)	A184252													
	(203)	A184253													
	(203)	A184254													
	(203)	A184255													
	(203)	A184256													
	(203)	A184257													
	(203)	A184258													
	(203)	A184259													
	(203)	A184260													
	(203)	A184261													
	(203)	A184262													
	(203)	A184263													
	(203)	A184264													
	(203)	A184265													
	(203)	A184266													
	(203)	A184267													
	(203)	A184268													
	(203)	A184269													
	(203)	A184270													
	(203)	A184271													
	(203)	A184272													
	(203)	A184273													
	(203)	A184274													
	(203)	A184275													
	(203)	A184276													
	(203)	A184277													
	(203)	A184278													
	(203)	A184279													
	(203)	A184280													
	(203)	A184281													
	(203)	A184282													
	(203)	A184283													
	(203)	A184284													
	(203)	A184285													
	(203)	A184286													
	(203)	A184287													
	(203)	A184288													
	(203)	A184289													
	(203)	A184290													
	(203)	A184291													
	(203)	A184292													
	(203)	A184293													
	(203)	A184294													
	(203)	A184295													
	(203)	A184296													
	(203)	A184297													
	(203)	A184298													
	(203)	A184299													
	(203)	A184300													

CODE	COMPTE	EMPLACEMENT - NOM, PROFESSION, RÉSIDENCE						CATEGORIE BÂTIMENT	SCOLAIRE		VALEUR EN DOLLARS			MUNICIPAL	REMARQUES	
		DIV. CAD.	CADASTRE	SUBDIVISION	FRONT	PROFONDEUR	SUPERFICIE		TERR.	P.C.	TERRAIN	BÂTIMENT	TOTAL			
7001	89428371	AV RENE MASSON														
1001	89428374	LOT BL PERRAS						35								
2001		21	104	115	761	IRR					4,91700					
2001					5167	IRR										
2002		21	105	12	1904	7950					73500					
2002					000	7721										
2999											5,15200					
3001								7A	2	2B1	12400		12400	TVV		
4201		CONSTRUCTION CASARC INC						CF								
4601		8701 NICOLAS DOUCET H1E 4J9														
6620		PROPRIETE SUJETTE A SURTAXE SUR TERRAIN VAGUE DESSERVI														
1001	89428376	LOT BL PERRAS						35								
2001		21	105	13	4675	IRR					4,70400					
2001					4057	10225										
2002		21	104	116	000	2500					7800					
2002					618	2582										
2999											4,78200					
3101								7A	2	2B1	11800		11800	TVV		
4201		CONSTRUCTION CASARC INC						CF								
4601		8701 NICOLAS DOUCET H1E 4J9														
6620		PROPRIETE SUJETTE A SURTAXE SUR TERRAIN VAGUE DESSERVI														
1001	89428380	LOT BL PERRAS						35								
2004		21	105	S-P1	12817	19257					29,15200					
2004					IRR	IRR										
3001								7A	2	2B1	43500		43500	TVV		
4201		MC GUIRE REALTY CO						CA	2							
4601		904 OLENTANGY ROAD E.U. VERSO														
5701		ATT PHILIP SHUGAR														
5702		715 VICTORIA SQ H4G0 H2Y 2H7														
6620		PROPRIETE SUJETTE A SURTAXE SUR TERRAIN VAGUE DESSERVI														
1001	89428385	LOT BL PERRAS						35								
2002		21	106	P5	40837	IRR					98,19000					
2102					39823	20000										

89428374

CFDI

4201 143739 Canada Inc
 4601 6050 Bd de la Grande Prairie
 8976 St. Leonards St. Leonard HIP 1A2

20/10/85	20/10/85	356
----------	----------	-----

89428376

CFDI

4201 143739 Canada Inc
 4601 6050 Bd de la Grande Prairie
 8976 St. Leonards St. Leonard HIP 1A2

20/10/85	20/10/85	356
----------	----------	-----

89428380

1F12

4201 M. Giacomo Borellino
 4601 2938 Avenue St. Laurent H1K 2E8
 5993 Jean Talon E #202 St. Leonard H1S 1A3
 (F. 1222 # 5885 - Az. 9/12/76) 2F11

4202 Mme Angela Comelle

1F12

4203 M. George Borellino

4603 6389 Val Marie St. Leonard HIP 3A3

2F12

4204 Mme Giuseppina Di Grego

1F12

4205 M. Liborio Ciccarello

4605 1465 Cr. Du Montin Laval H7E 3K7

2F12

4206 Mme Luciana Pulcini

20/10/85	20/10/85	406
----------	----------	-----

CODE	COMPTÉ	EMPLACEMENT - NOM PROFESSION. RÉSIDENCE						CATEGORIE D'IMMEUBLE	SCOLAIRE		VALEUR EN DOLLARS			MUNICIPAL	REMARQUES
		DIV. CAD.	CADASTRE	SUBDIVISION	FRONT	PROFONDEUR	SUPERFICIE		TERR. P. C.	TERRAIN	BÂTISSE	TOTAL			
3-01	89428325 A-164221 184-86							7A	2	281	142300		142300	TM	
4201 4601		MC GUIRE REALTY CO 904 OLENTANGY ROAD E U					CA								
5701 5702		ATT PHILIP SHUGAR 715 VICTORIA SQ #460 H2Y 2N7													
6620		PROPRIETE SUJETTE A SURTAXE SUR TERRAIN VAGUE DESSERVI													
7001		BL BOURGET													
1001	89428400	9179 BL PERRAS													
2002		21 105 P3		19374	1,66446	319,41800									
2002				14839	1,67624										
2004		21 105 P2		4650	7570	3,88700									
2004				4900	9150										
2006		21 P104		29298	1,67624	472,55700									
2006				29300	1,61158										
2999						795,86200									
3001								18		281	768100	2367700	3135800	EO6	204-3
4201 4601		LA VILLE DE MONTRÉAL - SERVICE DE LA GESTION IMMOBILIERE 507 PLACE D'ARMES #300 MONTRÉAL H2Y 2W8					VF								
1001	89428405	8951-55 BL PERRAS						1363							
2002		21 107 19		5868	13660	5,51700									
2002				2986	12618										
3001								28	2	281	17800	87400	105000	T R I	
4201 4601		CORPORATION GENIX LTEE 7200 HUTCHISON #304 H3N 1Z2					CF								
1001	89428410	8961-65 BL PERRAS						1363							
2002		21 107 20		4200	12618	5,08100									
2002				4327	11576										
3001								28	1	281	17600	87400	105000	T R I	
4201 4601 4102		M MARIO FILICE 8042 AV PAPINEAU H2R 2H6 MME SAVERINA PASCUZZO					IF BF								
1001	89428414	8815 BL PERRAS						1363							
2002		21 119 320		IRR	8346	6,46000									
2002				8100	11423										

87428405

1FII

4301 M. Vincenzo Chiappa
 4601 7315 ~~Chêne~~ 355
 8953 BL Ponce HIC 415 F1002 05131 B, 2/12/66

3FII

4403 Mlle Antonina Cingermann

COPIES	DATE	BY
1311/25	1/1/66	359

87428385

1FII

4201 M. Giacomo Baccalino
 4601 3222 ~~Maple~~ St. Laurent H4L 259
 5993 Bar Talon E, St. Bernard HIC 115 (F 1022 05225
 R 9/12/66)

4202 Mme Angela Caramollera

1FII

4203 M. Giuseppe Baccalino

4603 6389 Val Marie St. Leonard H1P 313

3FII

4204 Mme Giuseppina Di Grego

1FII

4205 M. S. Spirito Ciccarello

4605 1465 Ce. Du Montreuil Laval H7E 217

3FII

4206 Mme Luciana Pulcini

COPIES	DATE	BY
1311/25	1/1/66	460

CODE	COMPTÉ	EMPLACEMENT - NOM, PROFESSION, RÉSIDENCE					CATEGORIE D'IMMEUBLE	SCOLAIRE		VALEUR EN DOLLARS			MUNICIPAL	REMARQUES
		DIV. CAD.	CADASTRE	SUBDIVISION	FRONT	PROFONDEUR		SUPERFICIE	TERR.	P. C.	TERRAIN	BÂTISSE		
1001	29428412	<i>17,56 - 12 Robolphe Fougère</i> Bot. St. Pierre								ANNULÉ				
2002		21	426		78.19	115.76								
2002					103.41	93.53								
3001														
4201		Corporation Génix Ltée												
4601		7200 Hutchison, H3N 1Z1												
6630		PROPRIÉTÉ SUJETTE À SURTAXE SUR TERRAIN VAGUE NON DESERVIE												

CERT.	EFF.
28/1/86	21/1/86
	332

Provient de 86481874 et 86481876

Provient de 86481874 et 86481876

CERT.	EFF.
28/1/86	21/1/86
	332

CERT.	EFF.
28/1/86	21/1/86
	332

P548-A

ANNUAIRE D'ÉVALUATION

CODE	COMPTÉ	EMPLACEMENT - NOM PROFESSION RÉSIDENCE						CATEGORIE D'AMENAGEMENT	SCOLAIRE		VALEUR EN DOLLARS			MUNICIPAL	REMARQUES	
		CAD.	CADASTRE	SUBDIVISION	FRONT	PROFONDEUR	SUPERFICIE		TERR.	C	TERRAIN	BATISSE	TOTAL			
3001	89428414							20	2	2B1	18600	152700	171300	T R		
4201		M MAURICE SOMMA 7252 Beauclercq, St-Jacques H/S 208 F1222-56322/4/9/86						1	1							
4201		6815 BL PERRAS HIE 4A3														
4202		M ANTONINO DI TRAPANI						IF	1							
1001	89428415	6805 BL PERRAS						399								
2002	A-167925	21	119	319	5216	11423	6,12600									
2002	3-6-86				5210	12680										
3001								20	1	2B1	16400	142400	158800	T R		
4201		M MARIO MONACO						IF	1							
4201		9526 MILLEN H2M 1X2														
4202		MME ROSARIA LOMBARDO-MONACO						2F	1							
1001	89428430	8345 LOT BL PERRAS						462								
2002		21	216	401												
2004		21	216	P1												
2006		21	216	P2												
2993							1,29000									
3001								3C 7A	1	2B1	3100 3900	3100	35000 3900	T R T R		
4201		M SYLVAIN LALIBERTE						IF	1							
4651		5745 BL PERRAS #1 HIE 4M7 F1222-5702/2121/86														
6701		PROPRIETE SUJETTE A SURTAXE SUR TERRAIN VAGUE DESSERVI FRACTION DE COPROPRIETE 0.128														
1001	89428431	8345 LOT BL PERRAS						462								
2002		21	216	101												
2004		21	216	P1												
2006		21	216	P2												
2993							1,33000									
3001								3C 7A	1	2B1	3900 3900	3900	40500 3900	T R T R		
4201		M MICHEL DESOPLY						IF	1							
4651		5745 BL PERRAS #3 HIE 4M7 F1222-5702/201/86														
4202		MME CELINE BOUGIE						3F	1							
6701		PROPRIETE SUJETTE A SURTAXE SUR TERRAIN VAGUE DESSERVI FRACTION DE COPROPRIETE 0.132														
1001	89428432	8345 LOT BL PERRAS						462								
2002		21	216	102												

9942-8415

1881

4201 M. Angelo Reda

4601 2840 St. Hubert, H2M 2Y5

3881

4202 Mlle Maria Paro

1881

4203 M. Sancia Reda

CERT.	EFF.	
5/8/86	3/6/86	393

CODE	COMPTÉ	EMPLACEMENT - NOM, PROFESSION, RÉSIDENCE					SUPERFICIE	CATEGORIE D'IMMEUBLE	SCOLAIRE		VALEUR EN DOLLARS			MUNICIPAL	REMARQUES	
		DIV. CAD.	CADASTRE	SUBDIVISION	FRONT	PROFONDEUR			TERR. P.C.	TERRAIN	BATISSE	TOTAL				
2004 2006 2990	89428432 A-193478 18-12-86	21 218	P1				2,24700	3C 7A	1	2B1	6200 6800	43200	50600 6800	T R T M V	0 valides 11/86 356	
3001																
4201 4601		MME MICHELE MALVORNI						3F	1							
		8745 BL PERRAS #2	H1E	4x7												
6623 6701		PROPRIETE SUJETTE A SURTAXE SUR TERRAIN VAGUE DESSERVI FRACTION DE COPROPRIETE 0.223														
1001	89428433	8745 LOT BL PERRAS #5						3C 7A	1	2B1	3900 3588	38600	42500 3900	T R T M V	0 valides 11/86 356	
2002 2004 2006 2990		21 218	201				1,34000									
3001																
4201 4601		MME JENA RIVET						3F	1							
		8745 BL PERRAS #5	H1E	4x7												
4202		MME LYNE DESJARDINS						3F	1							
6623 6701		PROPRIETE SUJETTE A SURTAXE SUR TERRAIN VAGUE DESSERVI FRACTION DE COPROPRIETE 0.133														
1001	89428434	8745 LOT BL PERRAS #4						3C 7A	1	2B1	3900 3588	38600	42500 3900	T R T M V	0 valides 11/86 356	
2002 2004 2006 2990		21 218	202				1,25900									
3001																
4201 4601		MME YOLANDE CARON						3F	1							
		8745 BL PERRAS #4	H1E	4x7												
6623 6701		PROPRIETE SUJETTE A SURTAXE SUR TERRAIN VAGUE DESSERVI FRACTION DE COPROPRIETE 0.125														
1001	89428435	8745 LOT BL PERRAS #2						3C 7A	1	2B1	3900 3588	48100	52000 3500	T R T M V	0 valides 11/86 356	
2002 2004 2006 2990		21 218	301				1,31000									
3001																

89428432

LFII

4201 P. Angelo Tentamella
4001 9435 4^e Rue HIE3G8

CERT.	EFF.	28
18/12/83	18/12/83	8

AF 1320

CODE	COMPTE	EMPLACEMENT - NOM, PROFESSION, RÉSIDENCE						CATEGORIE BÂTIMENT	SCOLAIRE		VALEUR EN DOLLARS			MUNICIPAL	REMARQUES
		DIV. CAD.	CADASTRE	SUBDIVISION	FRONT	PROFONDEUR	SUPERFICIE		P.	C.	TERRAIN	BÂTISSE	TOTAL		
4201 4601	89428435	M DENIS FRECHETTE													
		8745 BL PERRAS #7 H1E 4M7													
6223 6701		PROPRIETE SUJETTE A SURTAXE SUR TERRAIN VAGUE DESSERVI FRACTION DE COPROPRIETE G.130													
1001	89428436	BANS 251 BL PERRAS #6						6620							
2002 2004 2006 2990		21 218 302 21 218 P1 21 218 P2					1,30500								
3001								2A 2A	1	2B1	3900 3950	48100	58000	TR	
4201 4601		M JEAN BRUNET													
		8745 EL PERRAS #6 H1E 4M7													
6223 6701		PROPRIETE SUJETTE A SURTAXE SUR TERRAIN VAGUE DESSERVI FRACTION DE COPROPRIETE G.129													
1001	89428438	8735 LOT BL PERRAS						6620							
2002 2002		21 217		5970 7953	IRR 10016		6,19300								
3001								3C 2A	2	2B1	18600	345000	363600	R	
4201 4601		ENTREPRISES LUCIEN BROUILLETTE LTEE													
		3108 EST LEGENDRE H1Z 1N6													
6223		PROPRIETE SUJETTE A SURTAXE SUR TERRAIN VAGUE DESSERVI													
	89428439	8451 VOIE 42000 451 ABCD													
1001	89428445	LOT BL PERRAS						6391							
2002 2002		21 127 93		35210 9798	IRR		252,92000								
3001								6B		2B1	452000		452000	ED6	204-3
4201 4601		LA VILLE DE MONTRÉAL - SERVICE DE LA GESTION IMMOBILIERE													
		507 PLACE D'ARMES #300 MONTRÉAL H2Y 2W8													
1001	89428450	LOT BL PERRAS						6391							
2002 2002		21 127 92		5208 5167	3300		1,71200								
3001								6B		2B1	5000		5000	ED6	204-3
		MICROFICHE 158 L-08													

CERT. EFF. 341085 11/86 306

CERT. EFF. 211/86 11/86 363

ANNULÉ

CERT. EFF. 369
11/86 11/86
annule porte out
89428439 a 8451

CODE	COMPTE	EMPLACEMENT - NOM, PROFESSION, RÉSIDENCE					CATEGORIE BÂTIMENT	SCOLAIRE		VALEUR EN DOLLARS			MUNICIPAL	REMARQUES	
		DIV. CAD.	CADASTRE	SUBDIVISION	FRONT	PROFONDEUR		SUPERFICIE	TERR.	BÂTISSE	TERRAIN	BÂTISSE			TOTAL
1001	89428439	8735 bl. Perras, sous-sol													
2001	21 217	A02													
2002	21 217	P1													
2003	21 217	P2													
2990						16500									
3001							3C	2B1	500	3,000	3,500	T R			
4201	4601	Entreprises Lucien Brouillette Ltée 3108 Legendre E., HLZ 1N5													
6701		Fraction de co-propriété 0.0267													
1001	89428440	8735 bl. Perras, sous-sol													
2001	21 217	A03													
2002	21 217	P1													
2003	21 217	P2													
2990						16500									
3001							3C	2B1	500	3,000	3,500	T R			
4201	4601	Entreprises Lucien Brouillette Ltée 3108 Legendre E. HLZ 1N5													
6701		Fraction de co-propriété 0.0267													
1001	89428441	8735 bl. Perras, sous-sol													
2001	21 217	A04													
2002	21 217	P1													
2003	21 217	P2													
2990						16500									
3001							3C	2B1	500	3,000	3,500	T R			
4201	4601	Entreprises Lucien Brouillette Ltée 3108 Legendre E. HLZ 1N5													
6701		Fraction de co-propriété 0.0267...													

CERT.	EFF.
11/1/80	11/1/80
378	

CERT.	EFF.
11/2/80	11/80
379	

CERT.	EFF.
11/2/80	11/80
378	

Prov. 89428438

CERT.	EFF.
11/2/80	11/80
379	

Prov. 89428438

CERT.	EFF.
11/1/80	11/80
378	

Prov. 89428438

CERT.	EFF.
11/2/80	11/80
379	

Prov. 89428438

CERT.	EFF.
11/1/80	11/80
378	

Prov. 89428438

89428439

ANNULÉ

1 F. I. 1

4201 M Alfred Marin

4601 8735 Bl. Perras #3

2 F. I. 1

4702 Mme Rita Hogné

DEF.	NO.
22/1/8	7/6/8 377

89428440

ANNULÉ

3 F. I. 1

4301 Mme Olinette Ballangen

4601 1735 Bl. Perras #7 H. I. E. 4M7

DEF.	NO.
22/1/8	24/6/8 377

89428441

ANNULÉ

1 F. I. 1

4201 M Robert Lavoie

4601 9735 Bl. Perras #6 H. I. E. 4M7

2 F. I. 1

4702 Mme France Boring

DEF.	NO.
22/1/8	6/6/8 377

CODE	COMPTE	EMPLACEMENT - NOM, PROFESSION, RÉSIDENCE					CATEGORIE BÂTIMENT	SCOLAIRE			VALEUR EN DOLLARS			MUNICIPAL	REMARQUES	
		DIV. CAD.	CADASTRE	SUBDIVISION	FRONT	PROFONDEUR		SUPERFICIE	TERR P: C	TERRAIN	BÂTISSE	TOTAL				
001	89428442	8735 bl. Perras, sous-sol														
001		21	217	A05												
2002		21	217	P1												
2003		21	217	P2												
2990						16500										
3001																
4201		Entreprises Lucien Brouillette Ltée														
4601		3108 Legendre E. H1Z 1N5						3C	2B1	500	3,000	3,500	T R		Prov. 89428438	
6701		Fraction de co-propriété 0.0267														
1001	89428443	8735 bl. Perras, app. 1														
2001		21	217	A01												
2002		21	217	P1												
2003		21	217	P2												
2990						64100										
3001																
4201		Entreprises Lucien Brouillette Ltée														
4601		3108 Legendre E. H1Z 1N5						3C	2B1	1,900	31,100	33,000	T R		Prov. 89428438	
6701		Fraction de co-propriété 0.1035														
1001	89428444	8735 bl. Perras, app. 3														
2001		21	217	101												
2002		21	217	P1												
2003		21	217	P2												
2990						85800										
3001																
4201		Entreprises Lucien Brouillette Ltée														
4601		3108 Legendre E. H1Z 1N5						3C	2B1	2,600	49,400	52,000	T R		Prov. 89428438	
6701		Fraction de co-propriété 0.1386														
6702		" " " " " 0.0267														

CERT.	EFF.
11/4/86	11/1/86
	375

CERT.	EFF.
11-2-86	1-1-86
	369

CERT.	EFF.
11-2-86	1-1-86
	369

CERT.	EFF.
11-2-86	1-1-86
	369

CERT.	EFF.
11/4/86	1/1/86
	375

89428444

1 F 1 1

4201 M. Alfred Duran
4601 8735 Bl. Pansie #3 H 1 E 4M7

2 F 1 1

4202 Mme Rita Dagne

CERT.	EFF.
12/4/86	1/1/86 375

89428442

ANNULÉ

3 F 1 1

4201 Mlle Genevieve Desjardins
4601 8735 Bl. Pansie #2 H 1 E 4M7

CERT.	EFF.
23/1/86	14/1/86 377

89428443

1 F 2 1

4301 M. Pascal Ginet
4601 8735 Bl. Pansie #1 H 1 E 4M7

CERT.	EFF.
23/1/86	28/1/86 377

CODE	COMPTE	EMPLACEMENT - NOM, PROFESSION, RÉSIDENCE					CATEGORIE BÂTIMENT	SCOLAIRE		VALEUR EN DOLLARS			MUNICIPAL *	REMARQUES	
		DIV. CAD.	CADASTRE	SUBDIVISION	FRONT	PROFONDEUR		SUPERFICIE	TERR P. C.	TERRAIN	BÂTISSSE	TOTAL			
1001	89428446	8735 bl. Perras, app. 2													
2001		21	217	102											
2002		21	217	P1											
2003		21	217	P2											
2990						930 00									
3001							3C	2B1	2,300	49,700	52,000	T R			
4201		Entreprises Lucien Brouillette Ltée VERSO					CF								Prov. 89428438
4601		3108 Legendre E. H1Z 1N5													
6701		Fraction de co-propriété 0.1235													
6702		" " " " " " 0.0267													
1001	89428447	8735 bl. Perras, app. 4													
2001	A 168714	21	217	201											
2002	11-6-86	21	217	P1											
2003		21	217	P2											
2990						85900									
3001							3C	2B1	2,600	49,400	52,000	T R			
4201		Entreprises Lucien Brouillette Ltée VERSO					CF								Prov. 89428438
4601		3108 Legendre E. H1Z 1N5													
6701		Fraction de co-propriété 0.1386													
1001	89428448	8735 bl. Perras, app. 5													
2001	A 174553	21	217	202											
2002	13-8-86	21	217	P1											
2003		21	217	P2											
2990						76500									
3001							3C	2B1	2,300	49,700	52,000	T R			
4201		Entreprises Lucien Brouillette Ltée VERSO					CF								Prov. 89428438
4601		3108 Legendre E. H1Z 1N5													
6701		Fraction de co-propriété 0.1235													

CERT.	EFF.	
11/4/86	11/1/86	375
Prov. de 89428442		
CERT.	EFF.	369
11/2/86	1-1-86	

CERT.	EFF.	369
11/2/86	1-1-86	

CERT.	EFF.	369
11/2/86	1-1-86	

8942 8446

J.F.I.I.

4201 Mlle Jeannine Desjardins
 4601 2735 Bl. Penas #2, H1E 4M7

CERT.	EFF.	
15/1/86	11/1/86	375

8942 8447

ANNULÉ

I.F.I.I.

4201 M. Noël Toulon
 4601 8735 Bl. Penas #4 H1E 4M7

CERT.	EFF.	
23/1/82	01/1/82	377

8942 8448

ANNULÉ

I.F.I.I.

4201 M. Lucien Brouillette
 4601 ~~1226~~ ~~8735 Bl. Penas #5, H1E 4M7~~ H1K 7E3
 8735 Bl. Penas #5, H1E 4M7 F1226-5066 H11/8186

CERT.	EFF.	
23/1/82	01/1/82	377

8942 8447

J.F.I.I.

4201 M. Lucien Laroche
 4601 2735 Bl. Penas #4 H1E 4M7

CERT.	EFF.	
5/1/86	11/1/86	393

J.F.I.I.

4202 Mme Bernadette Jolin

8942 8448

I.F.I.I.

4201 M. Roger David
 4601 8735 Penas #5 H1E 4M7

CERT.	EFF.	
20/1/80	18/09/80	406

CODE	COMPTÉ	EMPLACEMENT - NOM, PROFESSION, RÉSIDENCE					CATEGORIE BÂTIMENT	SCOLAIRE		VALEUR EN DOLLARS			MUNICIPAL	REMARQUES	
		DIV. CAD.	CADASTRE	SUBDIVISION	FRONT	PROFONDEUR		SUPERFICIE	TERR. P. C.	TERRAIN	BÂTISSE	TOTAL			
1001	89428449	8735 bl. Perras, app. 7													
2001		21	217	301											
2002		21	217	P1										CERT. EFF. 1/14/86 1/1/86 375	
2003		21	217	P2											
2990						1024.00	85900								
3001								3C	2BL	3100	53900	57000	T R	CERT. EFF. 1/12/86 1-1-86 369	
4201		Entreprises Lucien Brouillette Ltée													Prov. 89428438
4601		3108 Legendre E. H1Z 1N5													
6701		Fraction de co-propriété 0.1386													
6702		" " " " " 0.0267													
1001	89428451	8735 bl. Perras, app. 6													
2001		21	217	302											
2002		21	217	P1											
2003		21	217	P2											
2990						951.00	78600								
3001								3C	2BL	2700	54200	57000	T R	CERT. EFF. 1/12/86 1-1-86 369	
4201		Entreprises Lucien Brouillette Ltée													Prov. 89428438
4601		3108 Legendre E. H1Z 1N5													
6701		Fraction de co-propriété 0.1269													
6702		" " " " " 0.0267													

9942 8449

3 F T L

4201 Julie Dlinette Baillargeon

4601 8735 Bl. Perre, #7, H2E 4M7

CERT.	EFF.	
15/11/86	11/11/86	375

9942 8451

2 F T L

4201 M. Helant Lamare

4601 8735 Bl. Perre, #6, H2E 4M7

2 F T L

4202 James Francis Lemay

CERT.	EFF.	
15/12/86	14/11/86	L.R.

CERT.	EFF.	
15/11/86	11/11/86	375

CODE	COMPTÉ	EMPLACEMENT - NOM, PROFESSION, RESIDENCE						CATEGORIE BÂTIMENT	SCOLAIRE		VALEUR EN DOLLARS			MUNICIPAL	REMARQUES
		DIV CAD	CADASTRE	SUBDIVISION	FRONT	PROFONDEUR	SUPERFICIE		TERR P. C.	TERRAIN	BATISSE	TOTAL			
4201 4601	89428450	LA VILLE DE MONTRÉAL - SERVICE DE LA GESTION IMMOBILIERE 507 PLACE D'ARMES #300 MONTRÉAL H2Y 2W8						9F							
1001	89428455	LOT BL PERRAS													
2002 2002		21 128	30		14778 14777	3300	4,87700								
3001								68	2B1	14300		14300	ED6	204-3	
4201 4601		LA VILLE DE MONTRÉAL - SERVICE DE LA GESTION IMMOBILIERE 507 PLACE D'ARMES #300 MONTRÉAL H2Y 2W8						9F							
1001	89428465	LOT BL PERRAS													
2002		21 130	54		IRR	92533	222,42700								
3001								68	2B1	262000		262000	ED6	204-3	
4201 4601		LA VILLE DE MONTRÉAL - SERVICE DE LA GESTION IMMOBILIERE 507 PLACE D'ARMES #300 MONTRÉAL H2Y 2W8						9F							
1001	89428470	LOT BL PERRAS													
2002		21 130	66		20000	3300	6,60000								
3001								68	2B1	19300		19300	ED6	204-3	
4201 4601		LA VILLE DE MONTRÉAL - SERVICE DE LA GESTION IMMOBILIERE 507 PLACE D'ARMES #300 MONTRÉAL H2Y 2W8						9F							
1001	89428480	LOT BL PERRAS													
2002 2002		21 130	50		11705 13205	30000 36500	50,13100								
3001								68	2B1	89700		89700	ED6	204-3	
4201 4601		LA VILLE DE MONTRÉAL - SERVICE DE LA GESTION IMMOBILIERE 507 PLACE D'ARMES #300 MONTRÉAL H2Y 2W8						9F							
7001		AV ALFRED NOBEL													
1001	89428481	8915 BL PERRAS #1													
2002 2004 2006 2593	A-172658 18-07-86	21 223	AG1												
		21 223	P1												
		21 223	P2												
								1,23600							

CODE	COMPTE	EMPLACEMENT - NOM, PROFESSION, RESIDENCE						CATEGORIE BÂTIMENT	SCOLAIRE		VALEUR EN DOLLARS			MUNICIPAL *	REMARQUES
		DIV. CAD.	CADASTRE	SUBDIVISION	FRONT	PROFONDEUR	SUPERFICIE		TERR. P.C.	TERRAIN	BÂTISSSE	TOTAL			
3101	89426481														
4201		M SERGE HAMEL						3C	1	2B1	3700	35700	39400	T R	
4601		8915 PERRAS #1 HIE 4T9													
4202		MME SOPHIE NANTEL-HAMEL													
6701		FRACTION DE COPROPRIETE 0.1256													
1001	89428482	8915 BL PERRAS #3													
2002		21 223 101													
2004		21 223 P1													
2006		21 223 P2													
2990						1,501.00									
3101						1,524.00									
4201		M MICHEL GAGNON													
4601		8915 BL PERRAS #3 HIE 4T9						3C	1	2B1	4600	13400	48000	T R	
4202		MME JEANNE LAVOIE-GAGNON													
6701		FRACTION DE COPROPRIETE 0.1350 (A01)													
6702		" " " " 0.0178 (A02)													
1001	89428483	8915 BL PERRAS #2													
2002		21 223 102													
2004		21 223 P1													
2006		21 223 P2													
2990						1,276.00									
3101															
4201		M JOSEPH BORIDY													
4601		8915 PERRAS #2 HIE 4T9													
4202		MME LUCIE BOUTIN													
6701		FRACTION DE COPROPRIETE 0.1296													
1001	89428484	8915 BL PERRAS #5													
2002		21 223 201													
2004		21 223 P1													
2006		21 223 P2													
2990						1,281.00									
3101															
4201		M ALAIN JONCAS													
4601		8915 PERRAS #5 HIE 4T9													
4202		MME SYLVIE GIROUX-JONCAS													
6701		FRACTION DE COPROPRIETE 0.1301													

CERT.	EFF.	363
15/1/86	11/1/86	
Prov. de 89428482		

89428482

3F11

4201 Mlle Françoise Bourdua
4601 8915 Bl. Perros #3 H.I.E. 4T9

CRAT.	EFF.	406
25/10/86	31/01/86	2

89428481

1F11

4201 M. Lucien Gagné
4601 8915 Bl. Perros #1 H.I.E. 4T9

CRAT.	EFF.	406
25/10/86	31/01/86	2

CODE	COMPTE	EMPLACEMENT - NOM, PROFESSION, RÉSIDENCE						CATEGORIE BÂTIMENT	SCOLAIRE			VALEUR EN DOLLARS			MUNICIPAL	REMARQUES		
		DIV. CAD.	CADASTRE	SUBDIVISION	FRONT	PROFONDEUR	SUPERFICIE		TERR.	F. C.	TERRAIN	BÂTISSÉ	TOTAL					
1001	89428465	8915 BL PERRAS #4						633										
2002		21 223		202														
2104		21 223		P1														
2006		21 223		P2														
2990						1,276.00												
3101								3C	I	2B1	3800	37000	40800	T	R			
4201		MME YOLANDE BELLENOSE						3F										
4601		8915 BL PERRAS #4 HIE 479																
6701		FRACTION DE COPROPRIETE 0.1296																
1001	89428486	8915 BL PERRAS #7						633										
2002		21 223		302														
2104		21 223		P1														
2006		21 223		P2														
2990						1774.00												
3001						1,574.00		3C	I	2B1	5300	51300	56600	T	R			
4201		MME THERESE DESJARDINS																
4601		8915 PERRAS #7 HIE 479																
6701		FRACTION DE COPROPRIETE 0.1599 (3-1)																
6702		" " " " 0.0203 (A04)																
1001	89428487	8915 BL PERRAS #6						633										
2002		21 223		302														
2104		21 223		P1														
2006		21 223		P2														
2990						1792.00												
3101						1,519.00		3C	I	2B1	7500	43100	47600	T	R			
4201		MME CECILE LAJEUNESSE																
4601		8915 BL PERRAS #6 HIE 479																
4202		MME JOHANNE CHENEL																
6701		FRACTION DE COPROPRIETE 0.1340 (3-0)																
6702		" " " " 0.0176 (A03)																
1001	89428488	8915 BL PERRAS GARAGE A02						633										
2002		21 223		A02														
2104		21 223		P1														
2006		21 223		P2														
2990						17500												
3101								3C	I	2B1	600	5000	5600	T	R			

ANNULÉ

CERT.	EFF.	363
15/1/86	11/1/86	

Prov. de 89428480

CERT.	EFF.	363
15/1/86	11/1/86	

Prov. de 89428487

CERT.	EFF.	363
15/1/86	11/1/86	

Porte sur 89428482

CODE	COMPTÉ	EMPLACEMENT - NOM PROFESSION RÉSIDENCE						CATÉGORIE BÂTIMENT	SCOLAIRE		VALEUR EN DOLLARS			MUNICIPAL	REMARQUES
		DIV. CAD.	CADASTRE	SUBDIVISION	FRONT	PROFONDEUR	SUPERFICIE		TERR. P. C.	TERRAIN	BÂTISSE	TOTAL			
4201 4801 4202 6701	89428488	M MICHEL SAGNON 8915 BL PERRAS #3 HIE 419 MME JEANNE LAVOIE-SAGNON FRACTION DE COPROPRIETE D-0178													
1001 2002 2004 2006 2992 3001	89428489	8915 BL PERRAS GARAGE AG3 21 223 A03 21 223 P1 21 223 P2 17300						363							
4201 4801 4202 6701		MME CECILE LAJEUNESSE 8915 BL PERRAS #6 HIE 419 MME JOHANNE CHENEL FRACTION DE COPROPRIETE D-0174													
1001 2002 2004 2006 2992 3001	89428490	8915 BL PERRAS GARAGE AD4 21 223 A34 21 223 P1 21 223 P2 20000						363							
4201 4801 6701		MME THERESE DESJARDINS 8915 PERRAS #7 HIE 419 FRACTION DE COPROPRIETE D-0203													
1001 2002 2002 3001	89428492	8255A-8257 BL PERRAS 21 133 1469 4050 9915 4,01800 9934						382							
4201 4801 4702 4802		M SALVATORE GALLUCCI 9013 BASILE ROUTHIER H2M 174 MME CARMELA NAPOLITANO 9013 BASILE ROUTHIER H2M 174													
1001 2002 2002	89428493	8265-67 BL PERRAS 21 133 1470 4050 9934 4,02600 9954						382							
		MICROFICHE 158 P-JB													

CERT. EFF. 362
15/1/86 11/1/86

Porte sur
89428487

CERT. EFF. 363
15/1/86 11/1/86

Porte sur
89428486

CODE	COMPTÉ	EMPLACEMENT - NOM, PROFESSION, RÉSIDENCE							CATEGORIE BÂTIMENT	SCOLAIRE		VALEUR EN DOLLARS			MUNICIPAL	REMARQUES	
		DIV. CAD.	CADASTRE	SUBDIVISION	FRONT	PROFONDEUR	SUPERFICIE	TERR. P. C.		TERRAIN	BÂTISSE	TOTAL					
3501	89428493								2B	1	2B1	12000	98700	110700	T R 1		
4201		M MICHELE MAGLIONE, CONTRACTEUR							IF								
4601		8267 BL PERRAS HIE 3W3															
1601	89428495	8695 BL PERRAS #1							621								
2001		21	213	A01													
2002		21	213	P1													
2003		21	213	P2													
2004		21	213	PA02													
2005		21	213	PA03													
2006		21	213	PA04													
2007		21	213	PA05													
2008		21	213	PA06													
2009		21	213	PA07													
2010		21	213	PA08													
2011		21	213	PA09													
2012		21	213	PA10													
2013		21	213	PA11													
2014		21	213	PA12													
2990								83200									
3001									3C	1	2B1	2500	32800	35300	T R		
4204		MME DENISE CHRISTIN							3F								
4604		8695 BL PERRAS #1 HIE 4M7															
6701		FRACTION DE COPROPRIETE \$11.84%															
1001	89428496	8695 BL PERRAS #2							621								
2001		21	213	101													
2002		21	213	P1													
2003		21	213	P2													
2004		21	213	PA02													
2005		21	213	PA03													
2006		21	213	PA04													
2007		21	213	PA05													
2008		21	213	PA06													
2009		21	213	PA07													
2010		21	213	PA08													
2011		21	213	PA09													
2012		21	213	PA10													
2013		21	213	PA11													
2014		21	213	PA12													
2990								1,25200									
3101									3C	1	2B1	3800	49900	53700	T R		
4204		M CHARLES FURNESS							IF								
4604		8695 BL PERRAS #2 HIE 4M7															
4205		MME JACQUELINE BELANGER-FURNESS							2F								
6701		FRACTION DE COPROPRIETE \$17.81%															
		MICROFICHE 158 B-09															

CODE	COMPTE	EMPLACEMENT - NOM, PROFESSION, RÉSIDENCE						CATEGORIE BÂTIMENT	SCOLAIRE		VALEUR EN DOLLARS			MUNICIPAL	REMARQUES	
		DIV. CAD.	CADASTRIQUE	SUBDIVISION	FRONT	PROFONDEUR	SUPERFICIE		TERR.	P. C.	TERRAIN	BÂTISSÉ	TOTAL			
1001	89428497	8695 BL PERRAS #3						4621								
2001		21	213			102										
2002		21	213			P1										
2003		21	213			P2										
2004		21	213			PA02										
2005		21	213			PA03										
2006		21	213			PA04										
2007		21	213			PA05										
2008		21	213			PA06										
2009		21	213			PA07										
2010		21	213			PA08										
2011		21	213			PA09										
2012		21	213			PA10										
2013		21	213			PA11										
2014		21	213			PA12										
2592							79400									
3001								3C	I	281	2500	31500	34000	T R		
4204		M THOMAS SMITH						IF								
4604		8695 BL PERRAS #3 HIE 4M7														
6701		FRACTION DE COPROPRIETE \$11.308														
1001	89428498	8695 BL PERRAS #4						4621								
2001		21	213			201										
2002		21	213			P1										
2003		21	213			P2										
2004		21	213			PA02										
2005		21	213			PA03										
2006		21	213			PA04										
2007		21	213			PA05										
2008		21	213			PA06										
2009		21	213			PA07										
2010		21	213			PA08										
2011		21	213			PA09										
2012		21	213			PA10										
2013		21	213			PA11										
2014		21	213			PA12										
2595							1,24800									
3001								3C	I	281	3700	40300	44000	T R		
4201		M GILLES BRUNET						IF								
4601		8695 BL PERRAS #4 HIE 4M7 315 Lemoyne Rd, Laval, H7C 2K7														
6701		FRACTION DE COPROPRIETE \$17.748														
1001	89428499	8695 BL PERRAS #5						4621								
2001		21	213			202										
2002		21	213			P1										
2003		21	213			P2										
		MICROFICHE 158 C-09														
												PAGE 457				

89428198

(FEI)

4201^{re} Cyrille Paradis

4601 8695 Bl. Ferras #4 H1E4M7

CERT.	DATE	REMARKS
9/3/89	22/12/89	28
		8

420

CODE	COMPTÉ	EMPLACEMENT - NOM, PROFESSION, RÉSIDENCE						CATEGORIE D'IMMEUBLE	SCOLAIRE		VALEUR EN DOLLARS			MUNICIPAL *	REMARQUES
		ENCL. CAD.	CADASTRE	SUBDIVISION	FRONT	PROFONDEUR	SUPERFICIE		TERR.	P. C.	TERRAIN	BÂTISSE	TOTAL		
2004	89428499	21	213	PA02											
2005		21	213	PA03											
2006		21	213	PA04											
2007		21	213	PA05											
2008		21	213	PA06											
2009		21	213	PA07											
2010		21	213	PA08											
2011		21	213	PA09											
2012		21	213	PA10											
2013		21	213	PA11											
2014		21	213	PA12											
2993							84600								
3001								3C	1	281	2500	31500	34000	T	R
4204				MICHEL BRANCHAUD											
4604				8695 BL PERRAS #5 HIE 4M7											
6701				FRACTION DE COPROPRIETE 512.03%											
1001	89428500			8695 BL PERRAS #6											
2001	# 164268	21	213	301											
2002	21-4-86	21	213	P1											
2003		21	213	P2											
2004		21	213	PA02											
2005		21	213	PA03											
2006		21	213	PA04											
2007		21	213	PA05											
2008		21	213	PA06											
2009		21	213	PA07											
2010		21	213	PA08											
2011		21	213	PA09											
2012		21	213	PA10											
2013		21	213	PA11											
2014		21	213	PA12											
2993							1,10800								
3001								3C	1	281	3300	42800	46100	T	R
4204				George Tremblay											
4604				JEAN-YVES GUILLET											
4604				8695 BL PERRAS #6 HIE 4M7											
6701				FRACTION DE COPROPRIETE 515.75%											
1001	89428501			8695 BL PERRAS #7											
2001		21	213	302											
2002		21	213	P1											
2003		21	213	P2											
2004		21	213	PA02											
2005		21	213	PA03											
2006		21	213	PA04											
2007		21	213	PA05											
2008		21	213	PA06											

CODE	COMPTE	EMPLACEMENT - NOM, PROFESSION, RÉSIDENCE						CATEGORIE BÂTIMENT	SCOLAIRE		VALEUR EN DOLLARS			MUNICIPAL *	REMARQUES	
		DIV. CAD	CADASTRE	SUBDIVISION	FRONT	PROFONDEUR	SUPERFICIE		TERR.	TERR.	TERRAIN	BÂTISSE	TOTAL			
2009	89428501	21	213	PA07												
2010		21	213	PA08												
2011		21	213	PA09												
2012		21	213	PA10												
2013		21	213	PA11												
2014		21	213	PA12												
2990							96400									
3001								3C	1	2B1	2900	37800	40700	T R		
4204		<i>Mrs. Lisa Ross</i> DONALD MORIN														
4604					8695 BL PERRAS #7	H1E 4M7										
6701		FRACTION DE COPROPRIETE #13.712														
1001	89428503				8705 BL PERRAS #1											
2001		21	214	A01												
2002		21	214	P1												
2003		21	214	P2												
2004		21	214	PA02												
2005		21	214	PA03												
2006		21	214	PA04												
2007		21	214	PA05												
2008		21	214	PA06												
2990							1,02900									
3001								3C	1	2B1	3100	35400	36500	T R		
4204		MISS JOHANE ROY														
4604					8705 BL PERRAS #1	H1E 4M7										
6701		FRACTION DE COPROPRIETE #13.268														
1001	89428504				8705 BL PERRAS #2											
2001		21	214	I01												
2002		21	214	P1												
2003		21	214	P2												
2004		21	214	PA02												
2005		21	214	PA03												
2006		21	214	PA04												
2007		21	214	PA05												
2008		21	214	PA06												
2990							1,73500									
3001								3C	1	2B1	5200	49800	55000	T R		
4204		M JEAN GRAVEL														
4604					8705 BL PERRAS	H1E 4M7										
4205		Mlle NICOLE GIROUARD (F 122-45885 Ac 9/12/84)														
6701		FRACTION DE COPROPRIETE \$22.368														
		MICROFICHE 158 E-09														

CERT.	EFF.	
5/1/86	11/1/86	7/3

89428505

IFTI

4301 M. Ronald Poiret

4601 8705 Bl. Ferras #3 H1E4M7

CEST	EFF	28
11/21/86	11/21/86	11/21/86

A5180

CODE	COMPTÉ	EMPLACEMENT - NOM, PROFESSION, RÉSIDENCE						CATEGORIE BÂTIMENT	SCOLAIRE		VALEUR EN DOLLARS			MUNICIPAL	REMARQUES
		DIVISION	CADASTRE	SUBDIVISION	FRONT	PROFONDEUR	SUPERFICIE		TERR.	P. C.	TERRAIN	BÂTISSE	TOTAL		
4224 4624	89428507	M ROBERT BERNIER						IF	1						
		8705 BL PERRAS #5													
6701		FRACTION DE COPROPRIETE \$13.137													
1001	89428508	8705 BL PERRAS #6						1621							
2001		21 214		301											
2002		21 214		P1											
2003		21 214		P2											
2004		21 214		PA02											
2005		21 214		PA03											
2006		21 214		PA04											
2007		21 214		PA05											
2008		21 214		PA06											
2990						94100									
3001								3C	1	2B1	2800	40900	43700	T R	
4234 4634		Mlle MADELEINE GUAY						3F	2						
		8705 BL PERRAS #6													
6701		FRACTION DE COPROPRIETE \$12.138													
1001	89428509	8705 BL PERRAS #7						1621							
2001		21 214		302											
2002		21 214		P1											
2003		21 214		P2											
2004		21 214		PA02											
2005		21 214		PA03											
2006		21 214		PA04											
2007		21 214		PA05											
2008		21 214		PA06											
2990						1,03800									
3001								3C	1	2B1	3100	42600	45700	T R	
4202 4602		M BERTRAND DUFORT						IF	1						
		8705 BL PERRAS #7													
6701		FRACTION DE COPROPRIETE \$13.395													
1001	89428510	8715 BL PERRAS #1						1621							
2001		21 215		P1											
2002		21 215		P2											
2003		21 215		AC1											
2990						1,02100									
3001								3C	1	2B1	3100	35400	38500	T R	

CODE	COMPTE	EMPLACEMENT - NOM, PROFESSION, RESIDENCE						CATEGORIE BÂTIMENT	SCOLAIRE		VALEUR EN DOLLARS			MUNICIPAL	REMARQUES	
		EN CAD	CADASTRE	SUBDIVISION	FRONT	PROFONDEUR	SUPERFICIE		TERP	P	C	TERRAIN	BÂTISSSE			TOTAL
4204 4604 6701	89428510	M	JEAN CHARLES VINCELETTE 8715 BL PERRAS #1 HIE 4M7					IF								
			FRACTION DE COPROPRIETE \$13.208													
1001 2001 2002 2003 2990	89428511		8715 BL PERRAS #2					621								
			21	215	P1											
			21	215	P2											
			21	215	101											
							1,03700									
3001								3C	1	2B1	3100	39400	42500	T R		
4201 4601 6701		M	GILLES GAGNON 8715 BL PERRAS #2 HIE 4M7					IF								
			FRACTION DE COPROPRIETE \$13.408													
1001 2001 2002 2003 2990	89428512		8715 BL PERRAS #3					621								
			21	215	P1											
			21	215	P2											
			21	215	102											
							1,70900									
3001								3C	1	2B1	5100	44400	49500	T R		
4201 4601 4202		M	PIERRE TREMBLAY 8715 BL PERRAS #3 HIE 4M7					IF								
		MME	CELINE LAFREYAYE-TREMBLAY					2F								
6701			FRACTION DE COPROPRIETE \$22.108													
1001 2001 2002 2003 2990	89428513		8715 BL PERRAS #4					621								
			21	215	P1											
			21	215	P2											
			21	215	201											
							1,03700									
3001								3C	1	2B1	3100	39400	42500	T R		
4201 4601 4202		M	GUY RIOUX 8715 BL PERRAS #4 HIE 4M7					IF								
		MME	AGATHE GAUTHIER					3F								
6701			FRACTION DE COPROPRIETE \$13.408													
1001	89428514		8715 BL PERRAS #5					621								
			MICROFICHE 158 M-09													

VERSO

VERSO

A-1160405
25-2-86

89428512

1 F E 1

4101 M. Bell D'Argensio

4601 8715 Bl. Perros #1 HIE 447

2 F E 1

4302 Mme Suzanne Ricci-D'Argensio

CERT.	EFF.	
21/1/66	21/1/66	377

89428510

1 F E 1

4001 M. Robert Belce

4601 8715 Bl. Perros #1 HIE 447

CERT.	EFF.	
29/1/66	15/7/66	398

CODE	COMPTE	EMPLACEMENT - NOM, PROFESSION, RÉSIDENCE						C	M	S	C	C	C	C	C	C	C	C	REMARQUES
		DIV. CAD	CADASTRE	SUBDIVISION	FRONT	PROFONDEUR	SUPERFICIE												
2001	89428514	21	215	P1															
2002		21	215	P2															
2003		21	215	202															
2993							93600												
3001																			
4201																			
4601																			
6701																			
1001	89428515	21	215	P1															
2002		21	215	P2															
2003		21	215	301															
2993							1,05900												
3001																			
4201																			
4601																			
4202																			
6701																			
1001	89428516	21	215	P1															
2002		21	215	P2															
2003		21	215	302															
2993							93600												
3001																			
4201																			
4601																			
4202																			
6701																			
1001	89428517	21	216	A01															
2002		21	216	P1															
2003		21	216	P2															
2993							74900												
3001																			
4201																			
4601																			
4202																			
6701																			
1001	89428517	21	216	A01															
2002		21	216	P1															
2003		21	216	P2															
2993							74900												
3001																			
4201																			
4601																			
4202																			
6701																			
1001	89428517	21	216	A01															
2002		21	216	P1															
2003		21	216	P2															
2993							74900												
3001																			
4201																			
4601																			
4202																			
6701																			

89428514

IFTI

4201 M. ARBUT Kobichaud

4601 8315 Bl. Perreault #5 HIE 4079

41605/460105/356

SERVICE D'ÉVALUATION

CODE	COMpte	EMPLACEMENT - NOM. PROFESSION, RÉSIDENCE						CATEGORIE BÂTIMENT	SCOLAIRE		VALEUR EN DOLLARS			MUNICIPAL	REMARQUES
		DIV. CAD.	CADASTRE	SUBDIVISION	FRONT	PROFONDEUR	SUPERFICIE		TERR.	P. C.	TERRAIN	BÂTISSE	TOTAL		
4204 4604	89428517	MME JOHANNE CLOUTIER-GAUTHIER						2F							
		8725 BL PERRAS #1 N1E 4M7													
6701		FRACTION DE COPROPRIETE 512.80%													
1001	89428518	8725 BL PERRAS #2						2F							
2001		21 216 101													
2002		21 216 P1													
2003		21 216 P2													
2990						79600									
3001								3C	1	281	2400	42900	45300	T R	
4201 4601		M GILLES FRENETTE						1F							
4202		8725 BL PERRAS #2 N1E 4M7													
		MME DIANE LECAVALIER-FRENETTE						2F							
6701		FRACTION DE COPROPRIETE 513.60%													
1001	89428519	8725 BL PERRAS #3						2F							
2001		21 216 102													
2002		21 216 P1													
2003		21 216 P2													
2990						89000									
3001								3C	1	281	2700	43400	46100	T R	
4204 4604		M MARCEL PRIEUR						1F							
		8725 BL PERRAS #3 N1E 4M7													
6701		FRACTION DE COPROPRIETE 515.20%													
1001	89428520	8725 BL PERRAS #4						2F							
2001		21 216 P1													
2002		21 216 P2													
2003		21 216 201													
2990						80200									
3001								3C	1	281	2400	38300	40700	T R	
4201 4601		MME NICOLINA RUSCITTO						3							
		8725 BL PERRAS #4 N1E 4M7													
6701		FRACTION DE COPROPRIETE 513.70%													
1001	89428521	8725 BL PERRAS #5						2F							
2001		21 216 P1													

CODE	COMPTE	EMPLACEMENT - NOM, PROFESSION, RÉSIDENCE						CATEGORIE BÂTIMENT	VALEUR EN DOLLARS			MUNICIPAL #	REMARQUES		
		DIV. CAD.	CADASTRE	SUBDIVISION	FRONT	PROFONDEUR	SUPERFICIE		SCOLAIRE	TERR. P. C.	TERRAIN			BÂTISSE	TOTAL
2002 2003 2990	89428521	21 216	P2				89000								
3101		21 216	202					3C	1 2B1	2700	39600	42500	T R		
4204 4604		MME LYSE SHEINK 6725 BL PERRAS #5 H1E 4M7						7F							
6701		FRACTION DE COPROPRIETE \$15.20%													
1001	89428522	6725 BL PERRAS #6						6621							
2001 2002 2003 2990		21 216	P1				83100								
3001		21 216	P2					3C	1 2B1	2500	38200	40700	T R		
4201 4601		MME ROSE ANDRÉE PHILOGÈNE 6725 BL PERRAS #6 H1E 4M7						3							
6701		FRACTION DE COPROPRIETE \$14.20%													
1001	89426523	6725 BL PERRAS #7						6621							
2001 2002 2003 2990		21 216	P1				89000								
3001		21 216	P2					3C	1 2B1	2700	43300	46000	T R		
4201 4601		MME JOHANNE LEBEAU 6725 BL PERRAS #7 H1E 4M7 72 LAVIÈRE, Repentigny J.L.A. 6/83 (F1222 #5809 Ac. 9/11/86)						3							
6701		FRACTION DE COPROPRIETE \$15.20%													
1001	89428525	LOT BL PERRAS						6381							
2002 2002		21 134	P943		11760	3300	3,88500								
3001					11769			68	2B1	13100		13100	ED6 204-3		
4201 4601		LA VILLE DE MONTRÉAL - SERVICE DE LA GESTION IMMOBILIÈRE 507 PLACE D'ARMES #300 MONTRÉAL H2Y 2W8						9F							
6701		PARC													
1001	89428550	LOT BL PERRAS						6381							
		MICROFICHE 158 K-09													

CODE	COMPTÉ	EMPLACEMENT - NOM, PROFESSION, RÉSIDENCE						CATEGORIE BÂTIMENT	SCOLAIRE		VALEUR EN DOLLARS			MUNICIPAL	REMARQUES	
		DIV. CAD.	CADASTRE	SUBDIVISION	FRONT	PROFONDEUR	SUPERFICIE		TERR.	P. C.	TERRAIN	BÂTISSE	TOTAL			
2002 2002	89428550	21 135	P122	IRR	3300	17,27200										
3001				52557	3000											
4201 4601		LA VILLE DE MONTRÉAL - SERVICE DE LA GESTION IMMOBILIERE 507 PLACE D'ARMES #300 MONTRÉAL H2Y 2W8						9F	1							
6001		PARC														
1001	89428675	LOT BL PERRAS						138								
2002 2002		21 136	P1269	IRR	3000	3,57200										
2004 2004		21 136	P1239	IRR	358	25400										
2999				9000	430	3,83600										
3001								6B	2B1	12900		12900	ED6	204-3		
4201 4601		LA VILLE DE MONTRÉAL - SERVICE DE LA GESTION IMMOBILIERE 507 PLACE D'ARMES #300 MONTRÉAL H2Y 2W8						9F	1							
6001		PARC														
1001	89428694	7770-74 BOUL PERRAS						211								
2002 2002	A-159502 11-02-86.	21 140	627	IRR	9154	5,62500										
3001				5168	11183											
4201 4601		ENERGIE B G INC 342 ST CHARLES ST ROCH DE L ACHIGAN JOK 3HD						CF	2							
1001	89428697	7760-64 BOUL PERRAS						211								
2002 2002		21 140	628	4200	11183	4,70400										
2004 2999		21 141	25-1	150	11214	4700										
3001					3100	4,75100										
4201 4601		M ROGER BERTRAND 7550 FLORENTIN NOK 243 7760 Perras NIE348 F1221(5054) 16.12.85 dg.						1F	1							
1001	89428700	LOT ARR BL PERRAS						138								
2002 2002		21 136	P1269	11275	14690	14,28600										
				IRR	11642											
		MICROFICHE 155 L-09														

2842 9694

3F 22

4201. De Bruno Louis

4201. 1074-466-1011-324. 2122-45316-11/10
7772 St-Pierre HIE SBI

3F 23

4202. Jelle Chammaire Bernard

CERT.	EFF.
7/4/80	11/2/80
	373

CODE	COMPTÉ	EMPLACEMENT - NOM, PROFESSION, RÉSIDENCE					CATEGORIE D'IMMEUBLE	SCOLAIRE		VALEUR EN DOLLARS			MUNICIPAL	REMARQUES		
		DIV. CAD.	CADASTRE	SUBDIVISION	FRONT	PROFONDEUR		SUPERFICIE	TERR.	P.C.	TERRAIN	BÂTIMENT			TOTAL	
3101	89426700															
4201		LA VILLE DE MONTREAL - SERVICE DE LA GESTION IMMOBILIERE					9F									
4601		507 PLACE D'ARMES #300 MONTREAL H2Y 2Y6														
6101		PARC														
7101		DEBUT DE PLACE PERRAS														
1001	89426705	7730 PLACE PERRAS					21									
2002		21 141	347		6000	10000	6,00000									
3001		VERS0														
4201		BANQUE EPARGNE CITE DISTRICT MONTREAL					CF									
4601		276 ST JACQUES #505 H2Y 1N3														
1001	89426710	7720 PLACE PERRAS					21									
2002		21 141	346		4900	10000	4,90000									
3001							2A	1 2B1	14700	85400	100100			T R 1		
4201		MPS CAIRN R A STRACHAN PIAZZA					2A									
4601		7720 BL PERRAS H1E 3A8														
1001	89426715	7710 PLACE PERRAS					21									
2002		21 141	345		4900	10000	4,90000									
3001							2A	1 2B1	14700	85400	100100			T R 1		
4201		MME ANGELA PIAZZA					3F									
4601		7710 BL PERRAS H1E 3A8														
1001	89426720	7700 PLACE PERRAS					21									
2002		21 141	344		6000	10000	6,00000									
3101							2A	1 2B1	18000	110300	128300			T R 1		
4201		MME ROSETTA GRAYANO					3F									
4601		7700 BL PERRAS H1E 3A8														
1001	89426723	7410-16 BL PERRAS					18									
2002		21 154	101-1		3404	12240	6,24700									
2002					5333											

89428705

IFI

4201 No. Ignazio Scalia
4601 7730 Pl. Pennes H.E. 3A2 F122-539126/10

CERT.	EX	366
7-2-86	6-11-85	

CODE	COMPTE	EMPLACEMENT - NOM PROFESSION, RÉSIDENCE						CATEGORIE D'AMBIENT	SCOLAIRE		VALEUR EN DOLLARS			MUNICIPAL	REMARQUES	
		DIV CAD	CADASTRE	SUBDIVISION	FRONT	PROFONDEUR	SUPERFICIE		TERR P. C.	TERRAIN	BÂTISSSE	TOTAL				
3001	89428723							2C	1	2B1	21500	140200	161700	T R 1		
4001		M GIOVANNI CASTAGNA						1F								
4001		7414 BL PERRAS H1E 4G3														
4202		MME MICHELINA COLANERI-CASTAGNA						2F								
1001	89428726							1B1								
2002		21	154	101-3		5250	12240					6,97000				
2002						5321	12646									
3001								2C	1	2B1	22000	139700	161700	T R 1		
4201		M NICOLAS AMENDOLA						1F								
4001		4242 ST ANDRE H2L 3B1 7400bl Perras H1E 4G3 F122(5054) 16/285 09														
4202		MME LUCIA CASTAGNA-AMENDOLA						2F								
1001	89428729							1B1								
2002		21	154	101-5		5250	12646					6,68100				
2002						5321	13050									
3001								2C	1	2B1	22300	139300	161600	T R 1		
4201		M MARC ANTONIO DI PALMA						1F								
4001		6152 BL ROBERT ST LEONARD H1F 1A1 7396bl Perras H2E 4G3														
4202		MME MAURIZIA TOIA-DI PALMA						2F								
1001	89428732							1B1								
2002		21	154	101-7		5250	13050					6,89200				
2002						5321	13456									
3001								2C	2	2B1	22400	139200	161600	T R 1		
4201		M ALFONSO IOANNONE						1F								
4001		7382 BL PERRAS H1E 4G3														
4202		MME CONCETTINA DI BATTISTA-IOANNONE						2F								
1001	89428735							1B1								
2002		21	154	101-9		5250	13456					7,10200				
2002						5321	13860									
3001								2C	1	2B1	22500	148600	171100	T R 1		
4201		M ALDO DE CICCIO						1F								
4001		7252 PERRAS H2B 2G3 7370 Blvd-Perras H1E 4G3														
1001	89428738							1B1								
		7360-66 BL PERRAS														
		MICROFICHE 158 N-09														

CODE	COMPTE	EMPLACEMENT - NOM, PROFESSION, RESIDENCE					SUPERFICIE	CATEGORIE BATIMENT	SCOLAIRE		VALEUR EN DOLLARS			MUNICIPAL	REMARQUES
		DIR. CAD	CADASTRE	SUBDIVISION	FRONT	PROFONDEUR			TERR. P	TERR. C	TERRAIN	BATISSE	TOTAL		
2002	89428738	21 154	101-11		5250	13860	7,31300								
2002	<i>A 108672</i>				5321	14266									
3001	<i>10686</i>							2C	1	2B1	22500	139100	161600	T R	I
4201		M CLAUDE GRAVEL						1							
4601		7366 BL PERRAS				HIE 463		1							
4202		MME GINETTE MARLEAU						2							
4602		7366 BL PERRAS				HIE 463									
1001	89428741	<i>7350-34</i>													
		LOT BL PERRAS													
2002		21 154	101-13		5250	14266	7,52400								
2002					5321	14671									
3001								3B							
								7A	1	2B1	17200	114800	132000	T R	I
4201		M DOMENICO PEPE													
4601		7025 YVRE AVENUE H2R 306													
		7352 BL PERRAS HIE 463 712275134 4/27/86													
6623		PROPRIETE SUJETTE A SURTAXE SUR TERRAIN VAGUE DESSERVI													
1001	89428750	<i>8995</i>													
		LOT BOULEVARD PERRAS													
2002		21 289			8667	13226	12,28200								
2002					8536	15377									
3001															
4201		GERARD GIGNAC INC													
4601		3958 RELANGER EST				HIX 187									
6623		PROPRIETE SUJETTE A SURTAXE SUR TERRAIN VAGUE DESSERVI													
7001		395 AVENUE													
1001	89428751	<i>59 voir page 469 ABC</i>													
1001	89428761	8785 BL PERRAS APT 101													
2002		21 285	P1												
2004		21 285	P1												
2106		21 285	P2												
2990							1,30300								
3001															
4201		M MICHEL COTE													
4601		8785 PERRAS #101				HIE 417 F122 (5054) 161285									
4202		MME JEANNINE SEAUROY													
6701		FRACTION DE COPROPRIETE 0.14285													
1001	89428762	8785 BL PERRAS #102													

VERSO

ANNULÉ

CERT. EFF. 367

CERT. EFF. 367
 21/10/86 180 367
 Ce cert. est annulé et remplacé par le cert. # 2

CERT. EFF. 367
 11/10/86 11/86

CERT. EFF. 369
 11/28/86 1-1-86
 annulé poste ann.
 89428751 a 51

8942-9738

2FF2

4201 M. Thomas D. Brown
4601 6265 du Poste St. Leonard, HET 2HG

3FF2

4202 Mlle Marie Louise Gendron

CERT.	EFF.	
5788	10/6/84	✓
		393

RÔLE D'ÉVALUATION DES IMMEUBLES POUR L'EXERCICE FINANCIER

SERVICE D'ÉVALUATION

CODE	COMPTÉ	EMPLACEMENT - NOM, PROFESSION, RÉSIDENCE					CATEGORIE BÂTIMENT	SCOLAIRE		VALEUR EN DOLLARS			MUNICIPAL	REMARQUES	
		DIV. CAD	CADASTRE	SUBDIVISION	FRONT	PROFONDEUR		SUPERFICIE	TERR P. C.	TERRAIN	BÂTISSE	TOTAL			
1001	89428751	8795 bl. Ferras, app. A05													
2001		21	284	A05											
2002		21	284	P1											
2003		21	284	P2											
2990						1,75200									
3001							3C	2B1	4,200	35,700	39,900	T R			
4201		Gérard Gignac Inc.													
4601		3958 Bélanger E. H1X 1B7													
6701		Fraction de co-propriété 0.14286													
1001	89428752	8795 bl. Ferras, app. 101													
2001		21	284	101											
2002		21	284	P1											
2003		21	284	P2											
2990						1,75200									
3001							3C	2B1	4,200	44,700	48,900	T R			
4201		Gérard Gignac Inc.													
4601		3958 Bélanger E. H1X 1B7													
6701		Fraction de co-propriété 0.14286													
1001	89428753	8795 bl. Ferras, app. 102													
2001		21	284	102											
2002		21	284	P1											
2003		21	284	P2											
2990						1,75200									
3001							3C	2B1	4,200	41,400	45,600	T R			
4201		Gérard Gignac Inc.													
4601		3958 Bélanger E. H1X 1B7													
6701		Fraction de co-propriété 0.14286													

CERT.	EFF.	369
11-280	1-180	

Prov. 89428750

CERT.	EFF.	369
11-280	1-180	

Prov. 89428750

CERT.	EFF.	369
11-280	1-180	

Prov. 89428750

8942 8751	8942 8752 ANNULÉ	8942 8753 ANNULÉ												
IFI 1	IFI 2	IFI 1												
4201 M. Roland Belanger 4601 8795 Bl. Perros # A05 H.I.E. 4M7	4201 M. Magella Buisson 4601 8711 Chateaufort Argon H.I.K. 1E3	4201 M. Pizzen Brault 4601 8795 Bl. Perros # 102 H.I.E. 4M7												
<table border="1"> <tr><td>DEPT.</td><td>EFF.</td></tr> <tr><td>23/4/82</td><td>24/10/81 377</td></tr> </table>	DEPT.	EFF.	23/4/82	24/10/81 377	<table border="1"> <tr><td>DEPT.</td><td>EFF.</td></tr> <tr><td>23/4/82</td><td>4/7/85 377</td></tr> </table>	DEPT.	EFF.	23/4/82	4/7/85 377	<table border="1"> <tr><td>DEPT.</td><td>EFF.</td></tr> <tr><td>23/4/82</td><td>18/6/81 377</td></tr> </table>	DEPT.	EFF.	23/4/82	18/6/81 377
DEPT.	EFF.													
23/4/82	24/10/81 377													
DEPT.	EFF.													
23/4/82	4/7/85 377													
DEPT.	EFF.													
23/4/82	18/6/81 377													

8942 8752	8942 8753								
3FI 1	IFI 1								
4201 Mlle Monique Jodanis 4601 8795 Bl. Perros # 101 H.I.E. 4M7	4201 M. Armand Landier 4601 8795 Bl. Perros # 102 H.I.E. 4M7								
IFI 1	2FI 1								
4202 M. Roland Phoenix	4202 Mme. Elodie Chenevit								
<table border="1"> <tr><td>DEPT.</td><td>EFF.</td></tr> <tr><td>23/4/82</td><td>27/1/83 377</td></tr> </table>	DEPT.	EFF.	23/4/82	27/1/83 377	<table border="1"> <tr><td>DEPT.</td><td>EFF.</td></tr> <tr><td>23/4/82</td><td>18/6/81 377</td></tr> </table>	DEPT.	EFF.	23/4/82	18/6/81 377
DEPT.	EFF.								
23/4/82	27/1/83 377								
DEPT.	EFF.								
23/4/82	18/6/81 377								

RÔLE D'ÉVALUATION DES IMMEUBLES POUR L'EXERCICE FINANCIER

SERVICE D'ÉVALUATION

CODE	COMPTE	EMPLACEMENT - NOM. PROFESSION. RESIDENCE					CATEGORIE BÂTIMENT	SCOLAIRE		VALEUR EN DOLLARS			MUNICIPAL	REMARQUES	
		DIV CAD	CADASTRE	SUBDIVISION	FRONT	PROFONDEUR		SUPERFICIE	TERR	P C	TERRAIN	BÂTISSE			TOTAL
1001	89428754	8795 bl. Perras, app. 201													
2001		21	284	201											
2002		21	284	P1											
2003		21	284	P2											
2990						1,75200									
3001							3C	2B1	4,200	41,400	45,600	T R			
4201		Gérard Gignac Inc.													
4601		3958 Bélanger E. H1X 1B7													Prov. 89428750
		VERSOS													
6701		Fraction de co-propriété 0.14286													
1001	89428755	8795 bl. Perras, app. 202													
2001		21	284	202											
2002		21	284	P1											
2003		21	284	P2											
2990						1,75200									
3001							3C	2B1	4,200	41,400	45,600	T R			
4201		Gérard Gignac Inc.													
4601		3958 Bélanger E. H1X 1B7													Prov. 89428750
		VERSOS													
6701		Fraction de co-propriété 0.14286													
1001	89428756	8795 bl. Perras, app. 301													
2001		21	284	301											
2002		21	284	P1											
2003		21	284	P2											
2990						1,75100									
3001							3C	2B1	4,200	53,000	57,200	T R			
4201		Gérard Gignac Inc.													
4601		3958 Bélanger E. H1X 1B7													Prov. 89428750
		VERSOS													
6701		Fraction de co-propriété 0.14286													

8942 8754

3 F.I.I

4201 Mlle Lyse St. Hilare

4601 8795 Bl. Penas # 201 N.E. 447

CEPT.	EXP.
23/4/72	2/16/75 377

8942 8755

3 F.I.I

4201 Mlle Monique Hopper

4601 8795 Bl. Penas # 202 N.E. 447

CEPT.	EXP.
23/4/72	2/16/75 377

8942 8756

2 F.I.I

4201 M. Jose Hermosa Soto

4601 8795 Bl. Penas # 301 N.E. 447

4202 Mme Diane Beaudet

2 F.I.I

CEPT.	EXP.
23/4/72	4/10/75 377

8942 8754

3 F.I.1

4201 Mlle Lyse St Lelaire

4601 8795 Bl Peras #201 N.E. 4M.7

CERT.	EFF.
23/4/52	4/6/55 327

8942 8755

3 F.I.1

4201 Mlle Monique Hopper

4601 8795 Bl Peras #202 N.E. 4M.7

CERT.	EFF.
23/4/52	4/6/55 327

8942 8756

1 F.I.1

4201 M. Jose Harmon Loto

4601 8795 Bl Peras #301 N.E. 4M.7

2 F.I.1

4202 Mme Diane Beaudet

CERT.	EFF.
23/4/52	4/6/55 327

ROLE D'ÉVALUATION DES IMMEUBLES POUR L'EXERCICE FINANCIER

FORMULAIRE D'ÉVALUATION

CODE	COMPTÉ	EMPLACEMENT - NOM, PROFESSION, RESIDENCE					CATEGORIE BÂTIMENT	SCOLAIRE		VALEUR EN DOLLARS			MUNICIPAL	REMARQUES
		DIV. CAD.	CADASTRE	SUBDIVISION	FRONT	PROFONDEUR		SUPERFICIE	TERR. P. C.	TERRAIN	BÂTISSE	TOTAL		
1001	89428757													
2001	<i>A-165500</i>	21	284	302										
2002	<i>05-05-86</i>	21	284	P1										
2003		21	284	P2										
2990		21	284	P3										
						1,75100								
3001														
4201							3C							
4601								2E1	4,200	53,000	57,200	T R		
		Gérard Gignac Inc.												
		3958 Bélanger E.		HLX 1B7										
6701		Fraction de co-propriété 0.14286												

CERT.	EFF.	
11-2-86	1-1-86	309

Prov. 89428750

CERT.	EFF.	
1/17/86	5/5/86	309

89428257

IFI

4201 M. Raymond Leduc

4601 8795 Bl. Persson #302 HIE SA 3

IFI

4202 Mlle. Genevieve Thibault

CERT.	EFF.	389
7/7/81	5/5/86	je

CODE	COMPTE	EMPLACEMENT - NOM, PROFESSION, RÉSIDENCE						CATEGORIE BÂTIMENT	SCOLAIRE		VALEUR EN DOLLARS			MUNICIPAL	REMARQUES
		DIV. CAD.	CADASTRE	SUBDIVISION	FRONT	PROFONDEUR	SUPERFICIE		TERR.	P.C.	TERRAIN	BÂTISSÉ	TOTAL		
2002 2004 2006 2990	89428762	21 285	102				1,30300								
3001		21 285	P1					3C	1 2B1	3600	45200	48800	T R		
4201 4601		M MARCEL PAQUETTE 8785 PERRAS #102 HIE4M7 F122(5055)161285 99.						IF	1						
6701		FRACTION DE COPROPRIETE 0.14285													
1001	89428763	8785 BL PERRAS #201						683							
2002 2004 2006 2990		21 285	201				1,30300								
3001		21 285	P1					3C	1 2B1	3600	45200	48800	T R		
4201 4601		Mlle MARY ANNE DUMOND 8785 PERRAS #201 HIE4M7 F122(5055)161285 99.						3F	1						
6701		FRACTION DE COPROPRIETE 0.14285													
1001	89428764	8785 BL PERRAS APT						683							
2002 2004 2006 2990		21 285	202				1,30300								
3001		21 285	P1					3C	1 2B1	3600	45200	48800	T R		
4201 4601		M GIUSEPPE ZAKBITO 8785 PERRAS #202 HIE4M7 F122(5055)161285 99.						IF	1						
6701		FRACTION DE COPROPRIETE 0.14285													
1001	89428765	8785 BL PERRAS APT 301						683							
2002 2004 2006 2990	A-1169507 A-606.	21 285	301				1,30300								
3001		21 285	P1					3C	2 2B1	3600	49900	53500	T R		
4201 4601		GERARD GIGNAC INC 3958 BELANGER E HIX 187						CF	1						
6701		FRACTION DE COPROPRIETE 0.14285													

VERSO

1661

4701 M. Marcel Duguay

4001 8785 Bl. Perras # 301 H.I.E. 447

2671

4302 Mme Sylvie Parent

CERT.	EFF.	REC.
24/6/66	19/6/66	298

CODE	COMPTE	EMPLACEMENT - NOM, PROFESSION, RÉSIDENCE						CATEGORIE BÂTIMENT	SCOLAIRE		VALEUR EN DOLLARS			MUNICIPAL	REMARQUES	
		CIV. CAD.	CADASTRE	SURDIVISION	FRONT	PROFONDEUR	SUPERFICIE		TERR. P. C.	TERRAIN	BÂTISSE	TOTAL				
1001	89428766	8785 BL PERRAS APT 302						4683								
2002		21 285		302												
2004		21 285		P1												
2006		21 285		P2												
2990						1,30300										
3001								3C	1	ZB1	3600	53500	57100	T R		
4201		M DENIS HUDON						IF	1							
4601		6785 BL PERRAS #302 HIE 7M7 F122 #48383E 11-9-85														
6701		FRACTION DE COPROPRIETE C.14285														
1001	89428767	8785 BL PERRAS APT A-05						4683								
2002	A 178336	21 285		A05												
2004	14-10-86	21 285		P1												
2006		21 285		P2												
2990						1,30200										
3001		VERS0						3C	2	ZB1	3600	32100	35700	T R		
4201		GERARD GIGNAC INC						CF	1							
4601		3958 BELANGER E MIX 187														
6701		FRACTION DE COPROPRIETE D.14285														
1001	89428771	6775 BL PERRAS APT 101						4683								
2002		21 286		101												
2004		21 286		P1												
2006		21 286		P2												
2990						1,39700										
3001								3C	2	ZB1	3600	41900	45500	T R		
4201		GERARD GIGNAC INC						CF	1							
4601		3958 BELANGER E MIX 187														
6701		FRACTION DE COPROPRIETE O.14285														
1001	89428772	8775 BL PERRAS						4683								
2002		21 286		102												
2004		21 286		P1												
2006		21 286		P2												
2990						1,39700										
3001								3C	2	ZB1	3600	41900	45500	T R		
		MICROFICHE 159. B-10														

89428767

3(FI)

4201. Mlle Marie Josée Roussel
4601. 8785. Perras #5 HIE 4m7

CERT.	EFF.	
14/12/66	14/12/66	J.B.

CODE	COMPTÉ	EMPLACEMENT - NOM, PROFESSION, RÉSIDENCE					CATEGORIE BÂTIMENT	SCOLAIRE		VALEUR EN DOLLARS			MUNICIPAL	REMARQUES	
		DIV. CAD.	CADASTRE	SUBDIVISION	FRONT	PROFONDEUR		SUPERFICIE	TERR.	BÂTISE	TOTAL				
4201 4601 6701	89426772	GERARD GIGNAC INC 3952 BELANGER E HIX 187					CF	1							
		FRACTION DE COPROPRIETE C.14265													
1001 2002 2004 2006 2990	89426773	8775 BL PERRAS APT 201						4681							
		21 286 201													
		21 286 P1													
		21 286 P2													
						1,39700									
3001 4201 4601 6701		Mlle GHISLAINE STEVENS 8775 BL PERRAS #201 HIE 7M7 P1222 #4231/0.5-11-75					3F	1							
		FRACTION DE COPROPRIETE C.14265													
1001 2002 2004 2006 2990	89428774	8775 BL PERRAS APT 202						4681							
		21 286 202													
		21 286 P1													
		21 286 P2													
						1,39700									
3001 4201 4601 6701		M. MARCEL FORTIN 8775 PERRAS #202 HIE 7M7 P1222 #4231/0.5-11-75					3F	1							
		FRACTION DE COPROPRIETE C.14265													
1001 2002 2004 2006 2990	89428775	8775 BL PERRAS APT 301						4681							
		21 286 301													
		21 286 P1													
		21 286 P2													
						1,39700									
3001 4201 4601 4802 6701		Mlle DIANE LAPEPPIERE 8775 PERRAS #301 HIE 7M7 P1222 #4231/0.5-11-75					3F	1							
		Mlle DIANE GAUVIN					3F	1							
		FRACTION DE COPROPRIETE C.14265													
1001 2002	89428776	8775 BL PERRAS APT 302						4681							
		21 286 302													

CODE	COMPTÉ	EMPLACEMENT - NOM PROFESSION RÉSIDENCE						CATEGORIE BÂTIMENT	ÉDOLAIRE		VALEUR EN DOLLARS			MUNICIPAL	REMARQUES
		QUANTITÉ	DÉTAILS	SUBDIVISION	FRONT	PROFONDEUR	SURFACE		TERRAIN	BÂTIMENT	TOTAL				
2104 2002 2004 2006 2008	89426776	21 286 21 286 21 286	P1 P2 P4			1,39700									autres lots 376
3101							3C	1 281	3600	53500	57100	T R			
4201 4601 4202 4602		M PIERRE COSSON 8775 EL PERRAS #302 HIE 4M7 MME GISELE GAUTHIER 8775 EL PERRAS #302 HIE 4M7					3F 3F								
6701		FRACTION DE COPROPRIETE D.14285													
1001 2002 2004 2006 2008	89428777 A 170616 30.0636	8776 EL PERRAS APT A05 21 286 21 286 21 286	P05 P1 P2			1,39900									
3101							3C	2 281	3600	32100	35700	T R			
4201 4601		GERARD GIGNAC INC 3958 BELANGER E MIX 187					CF								
6701		FRACTION DE COPROPRIETE D.14285													autres lots 356
1001 2002 2004 2006 2008	89428781	8765 PERRAS #101 21 287 21 287 21 287 21 287	101 P1 P2 P2			1,58900									
3101							3C	1 281	3700	45100	48800	T R			
4201 4601 4202 4602		MME JEANNINE PARCELAIS 8765 EL PERRAS #101 HIE 4M7 M JEAN JACQUES PERRON 8765 EL PERRAS #101 HIE 4M7					3F 3F								
662- 6701		PROPRIETE SUJETTE A SURTAXE SUR TERRAIN VAGUE DESSERVI FRACTION DE COPROPRIETE D.14285													
1001 2002 2004 2006 2008	89428782	8765 PERRAS #102 21 287 21 287 21 287	102 P1 P2			1,58900									
3101							3C	1 281	3700	41800	45500	T R			

1F21

4201 M. Michel Desautels

4201 8795 P. P. P. P. H.E. 4M9

CERT.	EFF.	NO
27/1/66	20/1/66	398

CODE	COMPTÉ	EMPLACEMENT - NOM, PROFESSION, RESIDENCE						CATEGORIE BÂTIMENT	SCOLAIRE		VALEUR EN DOLLARS			MUNICIPAL	REMARQUES
		DIV. CAD.	CADASTRE	SUBDIVISION	FRONT	PROFONDEUR	SUPERFICIE		TERR.	P. C.	TERRAIN	BÂTISSE	TOTAL		
4201 4601 6701	89428782	MME LISE SAINDON 8765 BOUL PERRAS #102 HIE 4M7 P1227 1502 JC-S-11-85					3F								
		FRACTION DE COPROPRIETE D.14285													
1001 2002 2004 2006 2990	89428783	8765 PERRAS #201						1681							
		21 287 201 21 287 P1 21 287 P2													
						1,58900									
3001								3C	1 2B1	3700	45100	48800	T R		
4201 4601 4202		M CLAUDE VIAU 8765 PERRAS #201 HIE 4M7 P1227 #4821 JC-S-11-85					1F								
		MME NOELLA LAROUCHE-VIAU					2F								
6701		FRACTION DE COPROPRIETE C.14285													
1001 2002 2004 2006 2990	89428784	8765 PERRAS #202						1681							
		21 287 202 21 287 P1 21 287 P2													
						1,56900									
3001								3C	1 2B1	3700	45100	48800	T R		
4201 4601		GERARD GIGNAC INC 3958 BELANGER E MIX 187					CF								
6620 6701		PROPRIETE SUJETTE A SURTAXE SUR TERRAIN VAGUE DESSERVI FRACTION DE COPROPRIETE Q.14285													
1001 2002 2004 2006 2990	89428785	8765 PERRAS #301						1681							
		21 287 301 21 287 P1 21 287 P2													
						1,58900									
3001								3C	1 2B1	3700	49900	53600	T R		
4201 4601 4202		M BERNARDINO MARTIN 8765 PERRAS #301 HIE 4M7 P1227 1502 JC-S-11-85					1F								
		MME MARIA BELEN LOPEZ					3F								
6701		FRACTION DE COPROPRIETE D.14285													
1001	89428786	8765 PERRAS #302						1681							

8942 8784

3F11

4301 Mlle Linda Deslongchamps
4661 8765 Bl. Pennac #202, HLE 4M7

CERT.	EFF.	
10/6/86	10/4/80	385

CODE	COMPTE	EMPLACEMENT - NOM, PROFESSION, RESIDENCE						CATEGORIE BÂTIMENT	SCOLAIRE		VALEUR EN DOLLARS			MUNICIPAL	REMARQUES
		DIV. CAD.	CADASTRE	SUBDIVISION	FRONT	PROFONDEUR	SUPERFICIE		TERR.	P. C.	TERRAIN	BÂTISSE	TOTAL		
2002 2004 2006 2990	89428786 A-179430 30-10-46	21 287	302				1,58700								
3001								3C	1	2B1	3700	99900	53600	T R	
4201 4601 4202	M ERNEST LONGCHAMP 8765 PERRAS #302 HIE 4M7 F1222 #4930 J.C. 12-9-85 MME NICOLE PICHÉ							1F 3F	1						
6620 6701	PROPRIÉTÉ SUJETTE À SURTAXE SUR TERRAIN VAGUE DESSERVI FRACTION DE COPROPRIÉTÉ C.14285														
1001	89428787	8765 PERRAS #A05						688							
2002 2004 2006 2990		21 287	A05				1,58700								
3001								3C	1	2B1	3700	32000	35700	T R	
4201 4601 4202	M ANDRÉ GAGNON 8765 BOUL PERRAS UNITÉ A05 HIE 4M7 F1222 #4930 J.C. 5-11-85 MME CHANTAL CESTER							1F 3F	1						
6701	FRACTION DE COPROPRIÉTÉ C.14285														
1001	89428791	8755 PERRAS #101						688							
2002 2004 2006 2990	X	21 288	101				1,89600								
3001								3C	1	2B1	4100	44700	48800	T R	
4201 4601	M CLAUDE VINCENT 8755 PERRAS #101 HIE 4M7 F1222 #4930 J.C. 5-11-85							1F	1						
6701	FRACTION DE COPROPRIÉTÉ C.14285														
1001	89428792	8755 PERRAS #102						688							
2002 2004 2006 2990		21 288	102				1,89600								
3001								3C	2	2B1	4100	44700	48800	T R	

CODE	COMPTÉ	EMPLACEMENT - NOM, PROFESSION, RÉSIDENCE						CATEGORIE D'IMMEUBLE	SCOLAIRE		VALEUR EN DOLLARS			MUNICIPAL	REMARQUES
		DIV. CAD.	CADASTRE	SUBDIVISION	FRONT	PROFONDEUR	SUPERFICIE		TERR.	P. C.	TERRAIN	BÂTIMENT	TOTAL		
4201 4601 6701	89428792	GERARD GIGNAC INC 3958 BELANGER E HIX 187					CF								
		FRACTION DE COPROPRIETE 0.14285													
1001 2002 2004 2006 2990	89428793	6755 PERRAS #201						3C	1 2B1	4100	41400	45500	T R		
		21 288 201													
		21 288 P1													
		21 288 P2				1,89600									
4201 4601 4202 6701		Mlle SYLVIE BOURDAGES 8755 PERRAS #201 HIE 4M7 P1222 #4931) 2.9-11-85					3F								
		Mlle DENISE DEPATIE					3F								
		FRACTION DE COPROPRIETE 0.14285													
1001 2002 2004 2006 2990	89428794	6755 PERRAS #202						3C	1 2B1	4100	44700	46800	T R		
		21 288 202													
		21 288 P1													
		21 288 P2				1,89600									
4201 4601 6701		Mlle MONIQUE FERLAND 8755 PERRAS #202 HIE 4M7 P1222 #4838) 6.18-85					3F								
		FRACTION DE COPROPRIETE 0.14285													
1001 2002 2004 2006 2990	89428795	8755 PERRAS #301						3C	1 2B1	4100	49500	53600	T R		
		21 288 301													
		21 288 P1													
		21 288 P2				1,89600									
4201 4601 4202 6701		Mlle LUCIE LUNGARINI 8755 BL PERRAS #301 HIE 4M7 P1222 (5066) 161285) 10					3F								
		Mlle ELIZABETH LUNGARINI					3F								
		FRACTION DE COPROPRIETE 0.14285													
1001	89428796	8755 PERRAS #302						3C							

CODE	COMPTÉ	EMPLACEMENT - NOM PROFESSION. RESIDENCE						CATEGORIE D'IMMEUBLE	SCOLAIRE		VALEUR EN DOLLARS			MUNICIPAL	REMARQUES	
		NO. CAD.	CADASTRE	SUBDIVISION	FRONT	PROFONDEUR	SUPERFICIE		TERR. P. C.	TERRAIN	BATISSE	TOTAL				
2002 2004 2006 2008	69428796	21 285	302													CERT. EFF. 363 11/85 11/86
3001		21 288	P1													
4201 4601		21 286	P2													
6701		21 288	P2			1,89600										
3001								30	2	2B1	4100	49500	53600	T R		
4201 4601		GERARD GIGNAC INC														
		3956 BELANGER E		HIX 167												
6701																
		FRACTION DE COPROPRIETE 0.14285														
1001	89428797	8755 PERRAS #A55														
2002 2004 2006 2008		21 288	A05													
3001		21 288	P1													
4201 4601		21 288	P2			1,89700										
3001								30	1	2B1	4100	31600	35700	T R		
4201 4601		Mlle LINDA MICHAUD														
		8755 BL PERRAS #A05		HIE 4M7												
6701																
		FRACTION DE COPROPRIETE 0.14285														
1001	89428800	LOT BL PERRAS														
2002 2002		21 P159			3333	25896	8,54700									
					3332	25903										
3001								68		2B1	28800		28800	ED6	204-3	
4201 4601		LA VILLE DE MONTRÉAL - SERVICE DE LA GESTION IMMOBILIERE														
		507 PLACE D'ARMES #300 MONTRÉAL H27 2M8														
	89428810	8831 voie pays 477 H à H														
1001	89428935	7340-42 PERRAS														
2002 2002		21 233			4292	9207	3,80900									
					4318	8578										
3001								28	1	2B1	11400	103600	115000	T R		
4201 4601		Mlle ROSETTA MICIELI														
		5093 CAPRI ST LEONARD		HIR 122												
1001	89428840	7333-32 BL PERRAS														
2002 2002		21 232			4793	8578	3,90000									
					4741	7876										
3001								28	1	2B1	11700	98800	110500	T R		

89428796

1FE1

4201 in Blanche T. Stranell

4601 8755 Perras #302 H/E 407

2FT1

4202 Mon. Rain: Tiscotta

CERT.	EFF.	
22/12/25	1/1/26	363

89428835

1F.I 2

4201 in Eddy Lison

4601 ~~615 Perras, Haut H 9 A 3 197~~

7340 PERRAS HIE493

3FT2

4202 in Bl. Lydia: Coly

CERT.	EFF.	
17/1/26	27/4/26	389 de

CODE	COMPTE	EMPLACEMENT - NOM, PROFESSION, RÉSIDENCE					CATEGORIE BÂTIMENT	SCOLAIRE		VALEUR EN DOLLARS			MUNICIPAL	REMARQUES	
		DIV. CAD	CADASTRE	SUBDIVISION	FRONT	PROFONDEUR		SUPERFICIE	TERR. P.	C	TERRAIN	BÂTISSE			TOTAL
1001	89428810	1155 (2)													
2001	A-171879	21	289	A01											
2002	10.07.86	21	289	P1											
2003		21	289	P2											
2990						75700									
3001							3C 7A								
4201															
4601															
6620															
6701															
1001	89428811	1155 (2)													
2001		21	289	A02											
2002		21	289	P1											
2003		21	289	P2											
2990						75800									
3001							3C 7A								
4201															
4601															
6620															
6701															
1001	89428812	1155 (2)													
2001	A178134	21	289	A03											
2002	9-10-86	21	289	P1											
2003		21	289	P2											
2990						79200									
3001							3C 7A								
4201															
4601															
6620															
6701															

CERT.	EFF.	408
27/10/86	11/11/86	96

CERT.	EFF.	367
11/2/86	11/1/86	

CERT.	EFF.	408
27/10/86	11/11/86	96

CERT.	EFF.	367
11/2/86	11/1/86	

CERT.	EFF.	367
11/2/86	11/1/86	

CERT.	EFF.	408
27/10/86	11/11/86	96

89428810

1 F I I

89428812

2 F I I

4201 M. Lemie Siquin

4601 8855 Perros #B1 HIE 4T9

4201 Mme Helene Rondeau

4601 8855 Perros #B.3 HIE 4T9

CERT.	EFF.	AGE
29/08/88	10/7/88	398

CERT.	EFF.	AGE
11/12/86	19-10-86	213

CODE	COMPTE	EMPLACEMENT - NUM, PROFESSION, RESIDENCE					CATEGORIE BÂTIMENT	SCOLAIRE		VALEUR EN DOLLARS			MUNICIPAL	REMARQUES							
		DIV. CAD.	CADASTRE	SUBDIVISION	FRONT	PROFONDEUR		SUPERFICIE	TERR.	P.C.	TERRAIN	BÂTISSE			TOTAL						
1001	89428813	Lot bl. Perras																			
2001		21	289	A05																	
2002		21	289	P1																	
2003		21	289	P2																	
2990																					
3001						14000															
4201		A. & S. Construction Co. Inc.																			
4601		5110 bl. Notre-Dame, app. 702, Laval H7W 1V7					CF	2	7A	2B1	400		400	TVV	<table border="1"> <tr> <td>CERT.</td> <td>EFF.</td> <td>367</td> </tr> <tr> <td>11/28</td> <td>1-1/8</td> <td></td> </tr> </table>	CERT.	EFF.	367	11/28	1-1/8	
CERT.	EFF.	367																			
11/28	1-1/8																				
6620		Propriété sujette à la surtaxe sur terrain vague desservi																			
6701		Fraction de co-propriété 0.011375																			
1001	89428814	Lot bl. Perras																			
2001	A 14902	21	289	A06																	
2002	22-5-BL	21	289	P1																	
2003		21	289	P2																	
2990																					
3001						14900															
4201		A. & S. Construction Co. Inc.																			
4601		5110 bl. Notre-Dame, app. 702, Laval H7W 1V7					CF	2	7A	2B1	400		400	TVV	<table border="1"> <tr> <td>CERT.</td> <td>EFF.</td> <td>367</td> </tr> <tr> <td>11-28</td> <td>1-1/8</td> <td></td> </tr> </table>	CERT.	EFF.	367	11-28	1-1/8	
CERT.	EFF.	367																			
11-28	1-1/8																				
6620		Propriété sujette à la surtaxe sur terrain vague desservi																			
6701		Fraction de co-propriété 0.012072																			
1001	89428815	Lot bl. Perras # A07																			
2001		21	289	A07																	
2002		21	289	P1																	
2003		21	289	P2																	
2990																					
3001						4200															
4201		A. & S. Construction Co. Inc.																			
4601		5110 bl. Notre-Dame, app. 702, Laval H7W 1V7					CF	2	3C 7A	2B1	100	800	900	TVV	<table border="1"> <tr> <td>CERT.</td> <td>EFF.</td> <td>407</td> </tr> <tr> <td>11/28</td> <td>1/8</td> <td></td> </tr> </table>	CERT.	EFF.	407	11/28	1/8	
CERT.	EFF.	407																			
11/28	1/8																				
6620		Propriété sujette à la surtaxe sur terrain vague desservi																			
6701		Fraction de co-propriété 0.003396																			

CODE	COMPTÉ	EMPLACEMENT - NOM, PROFESSION, RÉSIDENCE					CATEGORIE BÂTIMENT	SCOLAIRE		VALEUR EN DOLLARS			MUNICIPAL *	REMARQUES	
		DIV. CAD.	CADASTRE	SUBDIVISION	FRONT	PROFONDEUR		SUPERFICIE	TERR.	BÂTISSE	TERRAIN	BÂTISSE			TOTAL
1001	89428816	455②													
2001		21	289	A08											
2002		21	289	P1											
2003		21	289	P2											
2990						1000									
3001							3C 7A		② 100	400	500	TR			
4201									2B1	100	100	TR			
4601															Prov. 86375250
6620															
6701															
1001	89428817	455②													
2001		21	289	A09											
2002		21	289	P1											
2003		21	289	P2											
2990						1000									
3001							3C 7A		① 100	400	500	TR			
4201									2B1	100	100	TR			
4601															Prov. 86375250
6620															
6701															
1001	89428818 A159194 04-02-86	455②													
2001		21	289	A10											
2002		21	289	P1											
2003		21	289	P2											
2990						1100									
3001							3C 7A		100	400	500	TR			
4201									2B1	100	100	TR			
4601															Prov. 86375250
6620															
6701															

VERSO

89428818

A201 LEGAULT, MAURICE
A601 8855 BL PERRAS #204, MIE 4T9

A202 BOUTHILLIER, MADELEINE
A602 8855 BL PERRAS #204, MIE 4T9

REF: CERT 87 # F220974

CERT.	REF.
87-0584	29
cell	AK

CODE	COMPTE	EMPLACEMENT - NOM, PROFESSION, RÉSIDENCE					CATEGORIE BÂTIMENT	SCOLAIRE		VALEUR EN DOLLARS			MUNICIPAL	REMARQUES	
		DIV. CAD.	CADASTRE	SUBDIVISION	FRONT	PROFONDEUR		SUPERFICIE	TERR. P. C.	TERRAIN	BÂTISSÉ	TOTAL			
1001	89428819	Lot bl. Perras													
2001	A 171877	21	289	A11											
2002	10.07.86	21	289	P1											
2003		21	289	P2											
2990						1100									
3001		ANNULÉ						7A	2B1	100			100	TVV	
4201		A. & S. Construction Co. Inc.					CF	2							
4601		5110 bl. Notre-Dame, app. 702, Laval H7W 1V7													Prov. 86375250
6620		Propriété sujette à la surtaxe sur terrain vague desservi													
6701		Fraction de co-propriété 0.000924													
1001	89428820	Lot bl. Perras #01													
2001	A-163181	21	289	101											
2002	05.04.86	21	289	P1 AOS											
2003		21	289	P2 P1											
2990		21	289	P2		861.00 741.00									
3001		VERSO						3C		2600	47100	49700		TK	
4201		A. & S. Construction Co. Inc.					CF	2							
4601		5110 bl. Notre-Dame, app. 702, Laval H7W 1V7													Prov. 86375250
6620		Propriété sujette à la surtaxe sur terrain vague desservi													
6701		Fraction de co-propriété 0.060089 (101) Fraction de copropriété 0.011375 (AOS)													
1001	89428821	Lot bl. Perras #102													
2001	A 173706	21	289	102											
2002	4.8.86	21	289	P1											
2003		21	289	P2											
2990						77200									
3001		VERSO						3C		2300	4000	46300		TK	
4201		A. & S. Construction Co. Inc.					CF	2							
4601		5110 bl. Notre-Dame, app. 702, Laval H7W 1V7													Prov. 86375250
6620		Propriété sujette à la surtaxe sur terrain vague desservi													
6701		Fraction de co-propriété 0.062556													

CERT.	EFF.	307
11.2.80	1.1.80	

Prov. 86375250

CERT.	EFF.	cel
11/13/86	10/1/86	401

P. 1016 Rec. 8940.8304

CERT.	EFF.	408
10/1/86	1/1/86	96

CERT.	EFF.	367
11.2.80	1.1.80	

Prov. 86375250

CERT.	EFF.	365
11/16/86	1/1/86	

Prov. de 89428813

CERT.	EFF.	408
11/1/86	1/1/86	96

CERT.	EFF.	367
11.2.80	1.1.80	

Prov. 86375250

89428820

1871

4201 M. Leopold Segnon
4601 8855 Penne # 101 HIE 479

CERT.	EFF.
11/18/86	385

89428821

1871

4201 M. Yves & H. H. H. H.
4601 8855 Bl. Penne # 102 HIE 479

CERT.	EFF.
11/18/86	466

AEK20

RÔLE D'ÉVALUATION DES IMMEUBLES POUR L'EXERCICE FINANCIER

SERVICE D'ÉVALUATION

CODE	COMPTE	EMPLACEMENT - NOM, PROFESSION, RÉSIDENCE					CATEGORIE BÂTIMENT	SCOLAIRE		VALEUR EN DOLLARS			MUNICIPAL	REMARQUES
		DIV CAD	CADASTRE	SUBDIVISION	FRONT	PROFONDEUR		SUPERFICIE	TERR. P. C.	TERRAIN	BÂTISSSE	TOTAL		
1001	89428822	1255	Lot bl. Perras #103											
2001		21	289	103										
2002		21	289	P1										
2003		21	289	P2										
2990						85900								
3001							3C 7A		2600	50100	52700			
4201								2B1	2,600		2,600			
4601			A. & S. Construction Co. Inc.											Prov. 86375250
4601			5110 bl. Notre-Dame, app. 702, Laval H7W 1V7											
6620			Propriété sujette à la surtaxe sur terrain vague desservi											
6701			Fraction de co-propriété 0.069645											
1001	89428823	1255	Lot bl. Perras #104											
2001		21	289	104										
2002		21	289	A04										
2003		21	289	P1										
2004		21	289	P2										
2990						92600								
3001							3C 7A		2800	46900	49700			
4201			A. & S. Construction Co. Inc.					2B1	2,800		2,800			
4601			5110 bl. Notre-Dame, app. 702, Laval H7W 1V7											Prov. 86375250
4601			5110 bl. Notre-Dame, app. 702, Laval H7W 1V7											
6620			Propriété sujette à la surtaxe sur terrain vague desservi											
6701			Fraction de co-propriété 0.061465 (104)											
6702			Fraction de co-propriété 0.013611 (A04)											
1001	89428824	1255	Lot bl. Perras #101											
2001		21	289	201										
2002		21	289	P1 A11										
2003		21	289	P2 P1										
2990		21	289	P2		77200								
3001							3C 7A		2400	44300	46700			
4201			A. & S. Construction Co. Inc.					2B1	2,400		2,400			
4601			5110 bl. Notre-Dame, app. 702, Laval H7W 1V7											Prov. 86375250
4601			5110 bl. Notre-Dame, app. 702, Laval H7W 1V7											
6620			Propriété sujette à la surtaxe sur terrain vague desservi											
6701			Fraction de co-propriété 0.062542 (201)											
6702			Fraction de co-propriété 0.000924 (A11)											

VERSO

VERSO

CERT.	EFF.	408
27/10/86	1/8/86	76

CERT.	EFF.	367
11/2/86	1/1/86	

CERT.	EFF.	408
27/10/86	1/8/86	76

CERT.	EFF.	367
11/2/86	1/1/86	

CERT.	EFF.	408
27/10/86	1/8/86	76

CERT.	EFF.	367
11/2/86	1/1/86	

CERT.	EFF.	408
27/10/86	1/8/86	76

Prov. 477 E

89428823

SFI 1

4201 Mlle Pauline Gingras

4601 8855 Bl. Desrochers #104, H.I.E. 479
F2222333474/12/51

CERT.	EFF.	ILL.
23/4/86	16/11/85	378

89428824

SFI 1

4201 Mme Guile Julien

4601 8855 Desrochers #201 H.I.E. 479

CERT.	EFF.	ILL.
9/4/86	10/1/86	401

CODE	COMPTE	EMPLACEMENT - NOM, PROFESSION, RESIDENCE					CATEGORIE BÂTIMENT	SCOLAIRE		VALEUR EN DOLLARS			MUNICIPAL	REMARQUES	
		DIV CAD	CADASTRE	SUBDIVISION	FRONT	PROFONDEUR		SUPERFICIE	TERR P. I. C.	TERRAIN	BÂTISSE	TOTAL			
1001	89428825	21	289	202											
2001		21	289	P1											
2002		21	289	P2											
2003															
2990						77400									
3001							3C 7A	2300	44000	46300					
4201								2,300			2,300				
4601		A. & S. Construction Co. Inc. 5110 bl. Notre-Dame, app. 702, Laval H7W 1V7													Prov. 86375250
6620		Propriété sujette à la surtaxe sur terrain vague desservi													
6701		Fraction de co-propriété 0.062708													
1001	89428826	21	289	203											
2001		21	289	P1											
2002		21	289	P2											
2003															
2990						85900									
3001							3C 7A	2600	50100	52700					
4201								2,600			2,600				
4601		A. & S. Construction Co. Inc. 5110 bl. Notre-Dame, app. 702, Laval H7W 1V7													Prov. 86375250
6620		Propriété sujette à la surtaxe sur terrain vague desservi													
6701		Fraction de co-propriété 0.069624													
1001	89428827	21	289	204											
2001	A 89194	21	289	P1											
2002	04.0284	21	289	P2											
2003															
2990						76000									
3001							3C 7A	2300	44000	46300					
4201								2,300			2,300				
4601		A. & S. Construction Co. Inc. VERSO 5110 bl. Notre-Dame, app. 702, Laval H7W 1V7													Prov. 86375250
6620		Propriété sujette à la surtaxe sur terrain vague desservi													
6701		Fraction de co-propriété 0.061624													

CERT.	EFF.	408
2/10/89	1/1/89	367

CERT.	EFF.	367
1/2/86	1-1-86	367

CERT.	EFF.	408
2/10/89	1/1/89	367

CERT.	EFF.	367
1/2/86	1-1-86	367

CERT.	EFF.	408
2/10/89	1/1/89	367

CERT.	EFF.	367
1/2/86	1-1-86	367

89428827

IFI

4201 M. Maurice Lecourt

4601 8855 Bl. Péras #204 HIF 479
P. 1222 43337 12/5/16
IFI

4202 Mlle Madeleine Bouthillier

CERT.	EFF.	378
33486	4286	

CODE	COMPTÉ	EMPLACEMENT - NOM, PROFESSION, RÉSIDENCE					SUPERFICIE	CATEGORIE D'IMMEUBLE	SCOLAIRE		VALEUR EN DOLLARS			MUNICIPAL	REMARQUES
		DIV. CAD.	CARASTRE	SUBDIVISION	FRONT	PROFONDEUR			TERR. P. C.	TERRAIN	BÂTISSE	TOTAL			
1001	89428828 A-1671/82 18-6-86	Lot bl. Ferras #301													
2001		21 289	301												
2002		21 289	P1												
2003		21 289	P2												
2990						77900									
3001							3C 7A		2B1	2,300	44,000	46,300	2,300	TR TVV	Prov. 86375250
4201		A. & S. Construction Co. Inc.					CF		2						
4601		5110 bl. Notre-Dame, app. 702, Laval H7W 1V7													
6620		Propriété sujette à la surtaxe sur terrain vague desservi													
6701		Fraction de co-propriété 0.063163													
1001	89428829 A-1671/82 18-6-86	Lot bl. Ferras #302													
2001		21 289	302												
2002		21 289	P1												
2003		21 289	P2												
2990						78200									
3001							3C 7A		2B1	2,300	44,000	46,300	2,300	TR TVV	Prov. 86375250
4201		A. & S. Construction Co. Inc.					CF		2						
4601		5110 bl. Notre-Dame, app. 702, Laval H7W 1V7													
6620		Propriété sujette à la surtaxe sur terrain vague desservi													
6701		Fraction de co-propriété 0.063405													
1001	89428830 A-1671/82 22-5-86	Lot bl. Ferras #303													
2001		21 289	303												
2002		21 289	P1 A06												
2003		21 289	P2 P1												
2990		21 289	P2			1,014.00 86500									
3001							3C 7A		2B1	2,600	53,200	56,200	2,600	TR TVV	Prov. 86375250
4201		A. & S. Construction Co. Inc.					CF		2						
4601		5110 bl. Notre-Dame, app. 702, Laval H7W 1V7													
6620		Propriété sujette à la surtaxe sur terrain vague desservi													
6701		Fraction de co-propriété 0.070107 (303) 0.012072 (A06)													

CERT.	EFF.	408
22/10/86	11/8/86	9

CERT.	EFF.	367
11/2/86	1-1-86	

CERT.	EFF.	408
22/10/86	11/8/86	9

CERT.	EFF.	367
11-2-86	1-1-86	

CERT.	EFF.	367
11-2-86	1-1-86	

CERT.	EFF.	408
22/10/86	22/10/86	401

CERT.	EFF.	408
22/10/86	11/8/86	9

89428828

1821

4201 M. Sandro Mirabella

4601 8855 St. Pierre #301 HIE 479

2821

4202 Mme Lilianna Di Paolo

CERT.	EFF.	CC
24/06/1976	24/06/1976	298

2942 8930

2821

4201 Mme Lucie Chelot

4601 8755 Perras #302 HIE 479
5110 PI NOTRE DAME #702, LAVAL H7W177 (P1222 #5335 AC 5/12/76)

CERT.	EFF.	CC
24/06/1976	24/06/1976	401

RÔLE D'ÉVALUATION DES IMMEUBLES POUR L'EXERCICE FINANCIER

SERVICE D'ÉVALUATION

CODE	COMPTE	EMPLACEMENT - NOM, PROFESSION, RESIDENCE						CATEGORIE BÂTIMENT	SCOLAIRE	VALEUR EN DOLLARS			MUNICIPAL	REMARQUES
		DIV. CAD.	CADASTRE	SUBDIVISION	FONCT.	PROFONDEUR	SUPERFICIE			TERR. F. C.	TERRAIN	BÂTISSE		
1001	89428831	2155	Lot bl. Ferras #304											
2001		21	289	304										
2002		21	289	P1										
2003		21	289	P2										
2990						76900								
3001								3C 7A		2300 2,300	44000	46300	2,300	46300 Prov. 86375250
4201			A. & S. Construction Co. Inc.				CF	2						
4601			5110 Notre-Dame bl., app. 702, Laval H7W 1V7											
6620			Propriété sujette à la surtaxe sur terrain vague desservi											
6701			Fraction de co-propriété 0.062286											

CERT.	EFF.	402
29/10/80	11/6/80	95

CERT.	EFF.	307
11/2/80	1/1/80	

Page 477

CODE	COMPTÉ	EMPLACEMENT - NOM, PROFESSION, RÉSIDENCE						CATEGORIE BÂTIMENT	SCOLAIRE		VALEUR EN DOLLARS			MUNICIPAL	REMARQUES
		DIV. CAD.	CADASTRE	SUBDIVISION	FRONT	PROFONDEUR	SUPERFICIE		TERR. P.T.C.	TERRAIN	BÂTISSÉ	TOTAL			
4201 4601	8942884E A 165367 02-05-86	GIUSEPPE MIELE 11681 CLEMENT ADER			HIE 3YS	VERSO									
1001 2002 2002	8942884E B 141170 20-11-86	7320-22 PERRAS 21 226			5301 5243	9745 8965					9,90500				
3001							2B	1	2B1	14700	105300	120000	T R		
4201 4601 4202		M JEAN PIERRE CHAYER 1115 TERR JACQUES LEONARD MME SYLVIE BOSSE			7320 BL PERRAS HIE 3K4 F122 (S.C.S.S) 16-12-85	HIE 463	1F 3F								
1001 2002 2002	89428850 V.L.	7310-12 BL PERRAS 21 225			4864 4741	8965 8249					9,11400				
3001							2B	1	2B1	12300	105200	117500	T R		
4201 4601		M MATTEO ABATE 11681 CLEMENT ADER			HIE 3YS 7320 BL PERRAS HIE 4M4 F122 (S.C.S.S) 16-12-85	HIE 463	1F								
1001 2002 2002	89428853 V.L.	7375 BL PERRAS 21 154 173			9113 10827	12500 12617					12,46200				
3001							3A	1	2B1	34200	253700	287900	T R		
4201 4601		M MARCEL VEILLEUX 9017 ROBITAILLE			HIE 4R3		1F	2							
1001 2002 3001	89428857 V.L. 0-16-86	7385 BOUL PERRAS 21 154 174			10007	12500					12,50900				
4201 4601	03-6-86	MALGAM CONSTRUCTION INC 161 DOMAINE GAGNON ST FELIX DE VALOIS			JOK 2MO		CF	2							
1001 2004 3001	89428861 V.L. 07-9-86 4-11-86	7395 BL PERRAS 21 154 175			10007	12500					12,50800				
3001							3A	2	2B1	34300	253600	287900	T R		

89428857

4201 M. Gabriel Paradis
4601 5120 Valery St. Leonard H.R. 115

IFI2

89428840

4201 M. Jose Miguel Lima
4601 ~~5120 Valery St. Leonard H.R. 115~~
9595 JULIOT-CURIE HIE 546 (P1222 #8595 AC911211)

IFI1

4202 Mlle Lucile Goulet

3FI2

4202 Mlle Loretta Santamaria

CERT.	EFF.	3166
7/2/86	5/12/85	

CERT.	EFF.	359
7/1/86	2/5/86	1C

89428845

89428857

4201 M. Jacques Kelley
4601 12115 Joseph Casavant H3M 207

IFI1

4201 M. Nicolino Cerone
4601 8996 Martain St. Leonard

HIR 356

2FI2

CERT.	EFF.	395
2/1/86	2/6/86	8C

4202 Mme Margherita Picillo
4602 8996 Martain St. Leonard

HIR 356

CERT.	EFF.	470
5/1/86	10/1/86	L.B.

CODE	COMPTE	EMPLACEMENT - NOM, PROFESSION, RESIDENCE						CATEGORIE BÂTIMENT	VALEUR EN DOLLARS			MUNICIPAL	REMARQUES	
		DIV. CAD.	CADASTRE	SUBDIVISION	FRONT	PROFONDEUR	SUPERFICIE		TERR.	BÂTISSE	TOTAL			
4201 4601	89426861	MAGNAM CONSTRUCTION INC 161 OGMAINE GAGNON ST FELIX DE VALOIS JOK 2MO VERSO						CF						
1001	89426863	7409 BL PERRAS												
2001 2001 2002 2002	A 157015 16-1-86 V.L.	21 154	176		9334	12616	12,73500							
					11040	12500								
		21 154	P175		000	3900	19400							
					1000									
3001														
4202 4602		M DONALD VALLUZI 9116 PERINAVLT ST LEONARD HIP 2L7 VERSO						IF	2					
1001	89428865	LOT BL PERRAS												
2002 2002 2004 2004 2999		21 137	P1485		3500	566	20900							
						618								
		21 137	P1485		3500	7833	2,73700							
						7608								
							2,94600							
3001														
4201 4601		LA VILLE DE MONTRÉAL - SERVICE DE LA GESTION IMMOBILIERE 507 PLACE D'ARMES #300 MONTRÉAL H2Y 2W8						9F	1					
6001		PARC												
1001	89428885	LOT BL PERRAS												
2002 2002 2004 2004 2999		21 137	P1486		4470	643	28900							
						4637								
		21 137	P1486		4637	7780	3,47400							
					4470	7757								
							3,76300							
3001														
4201 4601		LA VILLE DE MONTRÉAL - SERVICE DE LA GESTION IMMOBILIERE 507 PLACE D'ARMES #300 MONTRÉAL H2Y 2W8						9F	1					
6001		PARC												
1001	89428890	LOT BL PERRAS												
2001 2004 2004 2005		21 137	P1480		6600	21746	14,34800							
		21 137	P1462		2654	16723	4,06700							
					IRR	14749								
		21 137	P1510		5000	23000	11,50000							

89428861

JFIJ

4201 M. Jules Gauthier

4601 5196 Charlevoix, Mt-Nord, H2G 3A1

JFIJ

4202 Mme Rollande Duplantier

ANNULÉ

CERT.	EFF.	
17/1/86	24/1/86	375

89428861

CFNI

4201 Constructions A mare Inc.

4601 4257 45e rue H1Z 1M9

CERT.	EFF.	
9/5/86	14/1/86	LB

99429963

JFIJ

4201 M. Giuseppe Bassano

4601 9030 Piceres, St-Jacques, H2P 3E5

CERT.	EFF.	
7/4/86	10/1/86	375

CODE	COMPTÉ	EMPLACEMENT - NOM, PROFESSION RÉSIDENCE						CATEGORIE D'IMMOBILIER	SCOLAIRE		VALEUR EN DOLLARS			MUNICIPAL	REMARQUES
		DIV. CAD.	CADASTRE	SUBDIVISION	FRONT	PROFONDEUR	SUPERFICIE		TERR.	P. C.	TERRAIN	BÂTIMENT	TOTAL		
2999	89428893						27,91500								
3001								68	2B1	87500		87500	ED6	204-3	
4201		LA VILLE DE MONTRÉAL - SERVICE DE LA GESTION IMMOBILIERE						9F	1						
4601		507 PLACE D'ARMES #300 MONTRÉAL H2T 2W8													
	89428891														
	P420A														
1001	89428903	LOT DU PERRAS													
2002	A-159910	21 136	P1267		21.24	18.00	3462.00	1383							
2002	18-206				34.95	18.00	789.00								
					36465	1800	789.00								
					36355	3300									
3001								68	2B1	10100		10100	ED6	204-3	
4201		LA VILLE DE MONTRÉAL - SERVICE DE LA GESTION IMMOBILIERE						9F	1						
4601		507 PLACE D'ARMES #300 MONTRÉAL H2T 2W8													
6001		PARC													
1001	89428903	7790 PERRAS #1													
2002		21 258	A02												
2004		21 258	P1												
2006		21 256	P2												
2008		21 259	P1												
2010		21 259	P2												
2990							96800								
3001								30	1 2B1	2800	35100	37900	T R		
4201		M. JEAN-MARC BERTRAND						1F	1						
4601		7790 PERRAS #1 H1E4X2 F1222(SOSS) 161285													
4202		Mlle EVELYNE SAUVE						3F	1						
6630		PROPRIÉTÉ SUJETTE À SURTAXE SUR TERRAIN VAGUE NON DESSERVI													
6701		FRACTION DE COPROPRIÉTÉ C.035													
1001	89428904	7790 PERRAS #2													
2002		21 258	A01												
2004		21 258	P1												
2006		21 256	P2												
2008		21 259	P1												
2010		21 259	P2												
2990							80800								
3001								30	1 2B1	2100	33800	35900	T R		
4201		M. GERARD GUERIN						1F	1						
4601		7790 BOUL PERRAS #2 H1E4X2 F1222(SOSS) 161285													
6701		FRACTION DE COPROPRIÉTÉ C.046													

CODE	COMPTÉ	EMPLACEMENT - NOM, PROFESSION, RÉSIDENCE					CATEGORIE BÂTIMENT	SCOLAIRE		VALEUR EN DOLLARS			MUNICIPAL	REMARQUES
		DIV. CAD.	CADASTRE	SUBDIVISION	FRONT	PROFONDEUR		SUPERFICIE	TERR.	BÂTISSE	TOTAL			
1001	89428891	Lot Pl. Perras												
2002		21	136	91267	Irr	33.00	4,447.00							
2002					150.00	21.42								
3001								63	2B1	13,000.		13,000.	206	204-3 Morc. prov de 89428900
4201		Ville de Montréal - Service de la Gestion Immobilière					SP	1	ANNULÉ					
4601		507 Pl. d'Armes App. 300 H2Y 2W8												

CERT. EFF. 392
17386 1-1-86

CERT. EFF. 173
14/02/86

Poste au 8580781

P480A

COSE	COMPTE	EMPLACEMENT - NOM, PROFESSION, RÉSIDENCE						CATEGORIE BÂTIMENT	SCOLAIRE		VALEUR EN DOLLARS			MUNICIPAL	REMARQUES	
		DIV. D'AP.	CADASTRE	SUBDIVISION	FRONT	PROFONDEUR	SUPERFICIE		TERR. P. C.	TERRAIN	BÂTISSÉ	TOTAL				
1001	89428905	7790 PERRAS #3						453								
2002		21 258	102													
2004		21 258	P1													
2006		21 258	P2													
2008		21 259	P1													
2010		21 259	P2													
2990						1,03600										
3001								3C	1 2B1	2700	41300	44000	T R			
4201		MME CARMEN RAIL						7F								
4601		7790 PERRAS #3 HIE 4x2 F1222 #47362 IT-4-25														
6701		FRACTION DE COPROPRIETE 0.059														
1001	89428906	7790 PERRAS #4						453								
2002		21 258	101													
2004		21 258	P1													
2006		21 258	P2													
2008		21 259	P1													
2010		21 259	P2													
2990						1,03600										
3001								3C	1 2B1	2700	41300	44000	T R			
4201		MME ANNA GRAND-BARBEAU						8F								
4601		7790 BL PERRAS #4 HIE 4x2 F1222 (5055) 161285														
6701		FRACTION DE COPROPRIETE 0.059														
1001	89428907	7790 PERRAS #5						453								
2002		21 258	232													
2004		21 258	P1													
2006		21 258	P2													
2008		21 259	P1													
2010		21 259	P2													
2990						1,01900										
3001								3C	1 2B1	2700	41300	44000	T R			
4201		MR DOMENICO CONTE						1A								
4601		7790 BOUL PERRAS #5 HIE 4x2 F1222 (5055) 161285														
4202		MRS ANTONIETTA PETTARDI-CONTE						2A								
6701		FRACTION DE COPROPRIETE 0.059														
1001	89428908	7790 PERRAS #6						453								
2002		21 258	231													
2004		21 258	P1													

CODE	COMPTÉ	EMPLACEMENT - NOM, PROFESSION, RÉSIDENCE						CATEGORIE BÂTIMENT	SCOLAIRE		VALEUR EN DOLLARS			MUNICIPAL *	REMARQUES
		DIV. CAD.	CADASTRE	SUBDIVISION	FRONT	PROFONDEUR	SUPERFICIE		TERR. P. C.	TERRAIN	BÂTISSE	TOTAL			
2006 2008 2010 2090	89428908	21 258	P2				1,03600								
3001								3C	1 2B1	2700	42300	45000	T R		
4201 4601 4202		M ROGER BEAUCHEMIN 7790 PERRAS #6 HIE 4x2 F1222 (5055) 161285 27						1F							
4202		MME MADELEINE GERVAIS-BEAUCHEMIN						2F							
6701		FRACTION DE COPROPRIETE 0.059													
1001	89428909	7790 PERRAS #7						651							
2002 2004 2006 2008 2010 2090		21 258	302				1,35300								
3001								3C	1 2B1	3600	50400	54000	T R		
4201 4601 4202		M ALAIN BRULOTTE 7790 PERRAS #7 HIE 4x2 F1222 (5055) 161285 27						1F							
4202		MME FRANCINE LEVESQUE						3F							
6701		FRACTION DE COPROPRIETE 0.077													
1001	89428911	7790 PERRAS #8						651							
2002 2004 2006 2008 2010 2090		21 256	301				1,52800								
3001								3C	1 2B1	4200	53300	57500	T R		
4201 4601 4202		M FRANCOIS THERIAULT 56 7790 PERRAS #8 F1222 (5055) 161285 27						1F							
4202		MME LUCIE LEBEUF 44						3F							
6701		FRACTION DE COPROPRIETE 0.087													
1001	89428912	7790 PERRAS #1						651							
2002 2004 2006 2008		21 259	A02												
		21 259	P1												
		21 258	P2												
		21 259	P1												

CODE	COMPTE	EMPLACEMENT - NOM, PROFESSION, RESIDENCE						CATEGORIE BÂTIMENT	SCOLAIRE	VALEUR EN DOLLARS			MUNICIPAL	REMARQUES	
		D.V. CAD.	CADASTRE	SUBDIVISION	FRONT	PROFONDEUR	SUPERFICIE			TERRAIN	BÂTISSSE	TOTAL			
2010 2490	89428912	21	259	P2			96600								
3001								3C	1	2B1	2500	35100	37700	T R	
4201 4601 4202		M MEDARD LANTEIGNE						1F	1						
		7798 PERRAS #1													
		MME CORINNE FRIGAULT-LANTEIGNE						2F	1						
6701		FRACTION DE COPROPRIETE 0.055.													
1001	89428913	7798	PERRAS	#2			80800								
2002 2004 2006 2008 2010 2490		21	259	AD1											
		21	258	P1											
		21	256	P2											
		21	259	P1											
		21	259	P2											
3001								3C	2	2B1	2100	33800	35900	T R	
4201 4601		HAAS & CAVALIERE INC						CF	2						
		6565 BL LEGER MONTREAL NORD HIG 6H8													
6630 6701		PROPRIETE SUJETTE A SURTAXE SUR TERRAIN VAGUE NON DESSERVI													
		FRACTION DE COPROPRIETE 0.046													
1001	89428914	7798	PERRAS	#3			1,03600								
2002 2004 2006 2008 2010 2490		21	259	102											
		21	258	P1											
		21	256	P2											
		21	259	P1											
		21	259	P2											
3001								3C	1	2B1	2700	40000	42700	T R	
4201 4601 4202		M DENIS BOIVIN						1F	1						
		7798 BL PERRAS #3 HIE4x2 F122 (5056) 161205													
		MME MARYSE HUDON						3F	1						
6701		FRACTION DE COPROPRIETE 0.059													
1001	89428915	7798	PERRAS	#4			1,03600								
2002 2004 2006 2008 2010 2490		21	259	101											
		21	258	P1											
		21	258	P2											
		21	259	P1											
		21	259	P2											

89428913

(F1)

4201 M. Denis Nadreau

4601 7798 Bl. Penas #2, H1E 4Y3
F/222-43374 2/15/14

3F11

4202 Mlle Rita Landry

CERT.	FF-1	316
7280	21285	

CODE	COMPTE	EMPLACEMENT - NOM, PROFESSION, RÉSIDENCE						CATEGORIE BÂTIMENT	SCOLAIRE		VALEUR EN DOLLARS			MUNICIPAL *	REMARQUES	
		DIV. CAD.	CADASTRE	SUBDIVISION	FRONT	PROFONDEUR	SUPERFICIE		TERR P	C	TERRAIN	BÂTISSE	TOTAL			
3001	89428915							3C	1	2B1	2700	42300	45000	T R		
4201		M JEAN CLAUDE BEAUPRE 7798 Perras #4 H/E 4x2 F1222 #5232/11						1F								
4601		M LOUIS NEBERT #4 H/E 4x2														
4202		MME NICOLE LAMONTAGNE-BEAUPRE						2F								
6701		FRACTION DE COPROPRIETE 0.059														
1001	89428916							3C					46500			
2002		21	259													
2004		21	258													
2006		21	258													
2008		21	259													
2010		21	259													
2990							1,03600									
3001								3C	1	2B1	2700	41300	44000	T R		
4201		MME RENEE DANSENEAU 7798 PERRAS #5 H/E 4x2 F1222 (5055) 161285						3F								
4601																
6701		FRACTION DE COPROPRIETE 0.059														
1001	89428917							3C					46500			
2002		21	259													
2004		21	258													
2006		21	258													
2008		21	259													
2010		21	259													
2990							1,03600									
3001								3C	1	2B1	2700	42300	45000	T R		
4201		MME DIANE GOULET 7798 PERRAS #6 H/E 4x2 F1222 (5055) 161285						3F								
4601																
6701		FRACTION DE COPROPRIETE 0.059														
1001	89428918							3C					46500			
2002		21	259													
2004		21	258													
2006		21	258													
2008		21	259													
2010		21	259													
2990							1,33500									
3.01								3C	1	2B1	3600	50400	54000	T R		

CODE	COMPTE	EMPLACEMENT - NOM, PROFESSION, RÉSIDENCE						CATEGORIE BÂTIMENT	SCOLAIRE		VALEUR EN DOLLARS			MUNICIPAL	REMARQUES
		DIV. CAD.	CADASTRE	SUBDIVISION	FRONT	PROFONDEUR	SUPERFICIE		TERR. P. C.	TERRAIN	BÂTISSE	TOTAL			
4201 4601 4202	89428918	M GILLES BLANCHET 7798 BL PERRAS #7 HIE 4X2 F1222 (5055) 161285 AD					1F 7F								
6701		FRACTION DE COPROPRIETE 0.076													
1001	89428919	7798 PERRAS #8													
2002 2004 2006 2008 2010 2990		21 259 301 21 258 P1 21 258 P2 21 259 P1 21 259 P2													
						1,52000									
3001								3C	1 2B1	4200	53800	58000	T R		
4201 4601 4202		M PIERRE PELGQUIN 7798 PERRAS #8 HIE 4X2 F1222 (5055) 161285 AD					1F 3F								
6701		FRACTION DE COPROPRIETE 0.067													
1001	89428931	7610 BL PERRAS APT 1													
2002 2004 2006 2008 2010 2990		21 260 A02 21 260 P1 21 260 P2 21 261 P1 21 261 P2													
						1,11200									
3001								3C	1 2B1	2600	36100	38700	T R		
4201 4601 4202		M CLAUDE JUTRAS 7610 BL PERRAS #1 HIE 4X2 MME JOHANNE NEVILLE-JUTRAS					1F 2F								
6701		FRACTION DE COPROPRIETE 0.056													
1001	89428932	7810 BL PERRAS #2													
2002 2004 2006 2008 2010 2990	A 165896 09.05.86.	21 260 A01 21 260 P1 21 260 P2 21 261 P1 21 261 P2													
						91300									
3001								3C	2 2B1	2100	33800	35900	T R		

CODE	COMPTE	EMPLACEMENT - NOM, PROFESSION, RÉSIDENCE						CATEGORIE BÂTIMENT	SCOLAIRE		VALEUR EN DOLLARS			MUNICIPAL	REMARQUES
		DIV. CAD	CADASTRE	SUBDIVISION	FRONT	PROFONDEUR	SUPERFICIE		TERR.	P.I.C.	TERRAIN	BÂTISSE	TOTAL		
4201 4601 6701	89428932	HAAS & CAVALIERE INC 6565 BL LEGER MONTREAL-NORD H1G 6M8 FRACTION DE COPROPRIETE 0.046						CF	2						
1001 2002 2004 2006 2008 2010 2990	89428933	7810 BL PERRAS APT 3 21 260 102 21 260 P1 21 260 P2 21 261 P1 21 261 P2 1,17100													
3001								3C	1 2B1	2700	40000	42700	T R		
4201 4601 4202 6701		M MICHEL VEZINA 7010 BL PERRAS #3 H1E 4X2 MME FRANCINE GLAIS FRACTION DE COPROPRIETE 0.059						IF 3F	1 1						
1001 2002 2004 2006 2008 2010 2990	89428934	7810 BL PERRAS APT 4 21 260 101 21 260 P1 21 260 P2 21 261 P1 21 261 P2 1,17100													
3001								3C	1 2B1	2700	41300	44000	T R		
4201 4601 4202 6701		M JEAN GUY PERRON 7810 BL PERRAS #4 H1E 4X2 MME ANNIE ROSS FRACTION DE COPROPRIETE 0.059						IF 3F	1 1						
1001 2002 2004 2006 2008 2010 2990	89428935	7810 BL PERRAS APT 5 21 260 202 21 260 P1 21 260 P2 21 261 P1 21 261 P2 1,17100													
3001								3C	1 2B1	2700	41300	44000	T R		
4201 4601		M GERALD LANGEVIN 7810 BL PERRAS #5 H1E 4X2						IF	1						
		MICROFICHE 150 B-11													

8942 8932

3F22

4201 Mlle. Françoise Leblond
-1601 7210 Bl. Perre #2, H1E 4X2

ANNULÉ

CERT.	EFF.
17/3/86	27/12/86
375	

8942 8932

3F21

4201 Mlle. Jocelyne Laporte
-1601 7210 Perre #2 H1E 4X2

F1222*5538 27/7/86

CERT.	EFF.
7/7/86	9/5/86
389	

CODE	COMPTE	EMPLACEMENT - NOM, PROFESSION, RÉSIDENCE						CATEGORIE BÂTIMENT	SCOLAIRE		VALEUR EN DOLLARS			MUNICIPAL *	REMARQUES
		DIV CND	CADASTRE	SUBDIVISION	FRONT	PROFONDEUR	SUPERFICIE		TERR P. C.	TERRAIN	BÂTISSE	TOTAL			
4202	89428935	MME NICOLE MORIN-LANGEVIN						2F							
6701		FRACTION DE COPROPRIETE 0.059													
1001	89428936	7810 BL PERRAS APT 6						653							
2002		21 260 201													
2004		21 260 P1													
2006		21 260 P2													
2008		21 261 P1													
2010		21 261 P2													
2990						1.17200									
3001								3C	1	2B1	2700	42300	45000	T	R
4201		MME PIERRETTE AUBUT						3F							
4601		7810 BL PERRAS #6 HIE 4X2													
6701		FRACTION DE COPROPRIETE 0.059													
1001	89428937	7810 BL PERRAS APT 7						653							
2002		21 260 302													
2004		21 260 P1													
2006		21 260 P2													
2008		21 261 P1													
2010		21 261 P2													
2990						1.52900									
3001								3C	1	2B1	3600	50400	54000	T	R
4201		MME KATHY MYROSZNYCZENKO						3							
4601		7810 BL PERRAS #7 HIE 4X2													
4202		MRS HELEN NAUMOVICZ-MYROSZNYCZENKO						3A							
6701		FRACTION DE COPROPRIETE 0.077													
1001	89428938	7810 BL PERRAS APT 8						653							
2002		21 260 301													
2004		21 260 P1													
2006		21 260 P2													
2008		21 261 P1													
2010		21 261 P2													
2990						1.72700									
3001								3C	1	2B1	4000	51700	55700	T	R
4201		M ROCH TREMBLAY						1F							
4601		7810 BL PERRAS #8 HIE 4X2													
6701		FRACTION DE COPROPRIETE 0.087													

CODE	COMPTE	EMPLACEMENT - NOM, PROFESSION, RESIDENCE						CATEGORIE BÂTIMENT	SCOLAIRE		VALEUR EN DOLLARS			MUNICIPAL	REMARQUES
		DIV. CAD.	CADASTRE	SUBDIVISION	FRONT	PROFONDEUR	SUPERFICIE		TERR	P: C	TERRAIN	BÂTISSE	TOTAL		
1001	89428941	7830 BL PERRAS	APT 1					65							
2002		21 261	AJ2												
2004		21 261	P1												
2006		21 261	P2												
2008		21 260	P1												
2010		21 260	P2												
2990						1,09200									
3001								3C	1	2B1	2600	35100	37700	T R	
4201		M. GUY FORGET						IF							
4601		7830 BL PERRAS #1	MIE 4X2												
6701		FRACTION DE COPROPRIETE 0.055													
1001	89428942	7830 BL PERRAS	APT 2					65							
2002		21 261	A01												
2004		21 261	P1												
2006		21 261	P2												
2008		21 260	P1												
2010		21 260	P2												
2990						91300									
3001								3C	2	2B1	2100	35300	37400	T R	
4201		HAAS & CAVALIERE INC						CF							
4601		6565 BL LEGER	MONTRÉAL NORD	HIG 6H8											
6701		FRACTION DE COPROPRIETE 0.046													
1001	89428943	7830 BL PERRAS	APT 3					65							
2002		21 261	102												
2004		21 261	P1												
2006		21 261	P2												
2008		21 260	P1												
2010		21 260	P2												
2990						1,17100									
3001								3C	1	2B1	2700	40000	42700	T R	
4201		Mlle FRANCINE DAUOELIN						3F							
4601		7830 PERRAS #3	HSE 4X2												
6701		FRACTION DE COPROPRIETE 0.059													
1001	89428944	7830 BL PERRAS	APT 4					65							
2002		21 261	101												
2004		21 261	P1												
2006		21 261	P2												

89428941

IFT.1

4201 H. Normand Emmond

4601 7830 Bl. Poirier HIE 4x2 (5050) 1/12/85

131485	131485	354
--------	--------	-----

CODE	COMPTÉ	EMPLACEMENT - NOM, PROFESSION, RÉSIDENCE					CATEGORIE D'IMMEUBLE	SCOLAIRE		VALEUR EN DOLLARS			MUNICIPAL	REMARQUES		
		DIV. CAD.	CADASTRE	SUBDIVISION	FRONT	PROFONDEUR		SUPERFICIE	TERR.	F. C.	TERRAIN	BÂTIMENT			TOTAL	
2908 2910 2990	89428944	21 260	P1													
		21 260	P2			1,17100										
3001							3C	1	2B1	2700	42300	45000	T R			
4201 4601		M. PAUL DURAS 7830 BL PERRAS #4 H1E 4X2					IF									
6701		FRACTION DE COPROPRIETE 0.059														
1001	89428945	7830 BL PERRAS APT 5					655									
2002 2004 2006 2008 2010 2990		21 261	202													
		21 261	P1													
		21 261	P2													
		21 260	P1													
		21 260	P2			1,17100										
3001							3C	1	2B1	2700	40000	42700	T R			
4201 4601 4602		M. MICHEL LANTHIER 7830 BL PERRAS #5 H1E 4X2 MME FRANCINE RAYMOND					IF GF									
6701		FRACTION DE COPROPRIETE 0.059														
1001	89428946	7830 BL PERRAS APT 6					655									
2002 2004 2006 2008 2010 2990		21 261	201													
		21 261	P1													
		21 261	P2													
		21 260	P1													
		21 260	P2			1,17100										
3001							3C	1	2B1	2700	42300	45000	T R			
4201 4601		MME MARIELE BEAULIEU-FRADET 7830 BL PERRAS #6 H1E 4X2					BF									
6701		FRACTION DE COPROPRIETE 0.059														
1001	89428947	7830 BL PERRAS APT 7					655									
2002 2004 2006 2008 2010 2990		21 261	302													
		21 261	P1													
		21 261	P2													
		21 260	P1													
		21 260	P2			1,48900										
3001							3C	1	2B1	3600	49400	53000	T R			

FORME D'ÉVALUATION

COTE	COMPTE	EMPLACEMENT - NOM, PROFESSION, RESIDENCE					CATEGORIE D'IMMEUBLE	SCOLAIRE		VALEUR EN DOLLARS			MUNICIPAL	REMARQUES	
		DIV. CAD.	CADASTRE	SUBDIVISION	FRONT	PROFONDEUR		SUPERFICIE	TERR	P.C.	TERRAIN	BÂTISSE			TOTAL
4201 4601 4202	89428947	M	CHRISTIAN BENOIT												
			7830 BL PERRAS #7	HIE 4X2			1F								
			MME JOHANNE LEVAC-BENOIT				2F								
6701			FRACTION DE COPROPRIETE 0.075												
1001	89428948		7830 BL PERRAS APT 8												
2002			21 261	P1											
2004			21 261	P2											
2006			21 261	P2											
2008			21 260	P1											
2010			21 260	P2											
2490						1,70700									
3001								3C	1 2B1	4000	51700	55700	T R		
4201 4601		M	JEAN FRANCOIS TURCOTTE												
			7830 BL PERRAS #8	HIE 4X2											
			5055 Côte DES NEIGES #6	HIE 4X2											
6701			FRACTION DE COPROPRIETE 0.086												
1001	89428951		7850 BL PERRAS #2												
2002			21 262	A01											
2004			21 262	P1											
2006			21 262	P2											
2490						1,32400									
3001								3C	1 2B1	3100	34600	37700	T R		
4201 4601		M	LOUIS PAQUETTE												
			7850 BL PERRAS #1	HIE 4X2											
			3850 BL PERRAS #2	HIE 4X2											
6701			FRACTION DE COPROPRIETE 0.111												
1001	89428952		7850 BL PERRAS #1												
2002			21 262	A32											
2004			21 262	P1											
2006			21 262	P2											
2490						1,09700									
3001								3C	2 2B1	2500	33400	35900	T R		
4201 4601		M	MARS & CAVALIERE INC												
			6565 BL LEGER MONTREAL NORD	HIG 6X6											
6701			FRACTION DE COPROPRIETE 0.092												
1001	89428953		7850 BL PERRAS #3												

VERSO

4651
4651
4651

4651
4651
4651

89428952

IF 11

4201 No Paul Belarneau

4601 7850 Perias #2 H+E 4X2 F12245391
2124870

CEINT	SP	366
12-16	05-11-85	

CODE	COMPTÉ	EMPLACEMENT - NOM, PROFESSION, RÉSIDENCE						CATEGORIE BÂTIMENT	SCOLAIRE		VALEUR EN DOLLARS			MUNICIPAL	REMARQUES	
		DIV. CAD.	CADASTRE	SUBDIVISION	FRONT	PROFONDEUR	SUPERFICIE		TERR.	P. C.	TERRAIN	BÂTISSE	TOTAL			
2002	89428953	21 262		101												
2004		21 262		P1												
2006		21 262		P2												
2990						1,40700										
3001								3C	1	2B1	3300	39400	42700	T R		
4201		MME JEANNINE LALONDE-STOSIAK						5F								
4601		7850 BL PERRAS #3 HIE 4x2														
6701		FRACTION DE COPROPRIETE 0.118														
1001	89428954	7850 BL PERRAS #4						465								
2002		21 262		102												
2004		21 262		P1												
2006		21 262		P2												
2990						1,41900										
3001								3C	1	2B1	3300	40700	44000	T R		
4201		M JEAN LEGAULT						1F								
4601		7850 BL PERRAS #4 HIE 4x2														
4202		MME CECILE PIETRACUPA-LEGAULT						2F								
6701		FRACTION DE COPROPRIETE 0.119														
1001	89428955	7850 BL PERRAS #5						465								
2002		21 262		201												
2004		21 262		P1												
2006		21 262		P2												
2990						1,39500										
3001								3C	1	2B1	3300	40700	44000	T R		
4201		MME DIANE CROTEAU						3								
4601		7850 BL PERRAS #5 HIE 4x2														
6701		FRACTION DE COPROPRIETE 0.117														
1001	89428956	7850 BL PERRAS #6						465								
2002		21 262		202												
2004		21 262		P1												
2006		21 262		P2												
2990						1,41900										
3001								3C	1	2B1	3300	41700	45000	T R		
4201		M FRANK TOUSSAINT						1F								
4601		7850 BL PERRAS #6 HIE 4x2														
6701		FRACTION DE COPROPRIETE 0.119														

CODE	COMPTE	EMPLACEMENT - NOM, PROFESSION, RESIDENCE						CATEGORIE BÂTIMENT	SCOLAIRE		VALEUR EN DOLLARS			MUNICIPAL *	REMARQUES
		DIV. CAD	CADASTRE	SUBDIVISION	FRONT	PROFONDEUR	SUPERFICIE		TERR P. C.	TERRAIN	BÂTISSE	TOTAL			
1001	89428957	7850 BL PERRAS #7						4651							
2002		21 262		301											
2004		21 262		P1											
2006		21 262		P2											
2990						1,82900									
3001							3C	1	2B1	4300	50200	54500	T R		
4201		M RAYNALD CARON													
4601		7850 BL PERRAS #7 H1E 4X2 5 Cases #2, C.P. 204, Windsor, Que, J2S 2L2													
6701		FRACTION DE COPROPRIETE D.153													
1001	89428958	7850 BL PERRAS #8						4651							
2002		21 262		302											
2004		21 262		P1											
2006		21 262		P2											
2990						2,03900									
3001							3C	1	2B1	4800	53200	58000	T R		
4201		M LAURENT ROBERT													
4601		7850 BL PERRAS #8 H1E 4X2													
4202		MME HENRIETTE COURTEAU-ROBERT													
4602		7850 BL PERRAS #8 H1E 4X2													
6701		FRACTION DE COPROPRIETE D.171													
1001	89428971	7870 BL PERRAS #4						4651							
2002		21 263		101											
2004		21 263		P1											
2006		21 263		P2											
2008		264		P1											
2010		264		P2											
2990						1,24300									
3001							3C	1	2B1	2900	42100	45000	T R		
4101		MME ARMANDE DEZIEL-GOYER													
4601		7870 BL PERRAS #4 H1E 4X2													
6701		FRACTION DE COPROPRIETE D.059													
1001	89428972	7870 BL PERRAS #3						4651							
2002		21 263		102											
2004		21 264		P1											
2006		21 264		P2											
2008		21 263		P1											
2010		21 263		P2											
MICROFICHE 158 H-11															

CODE	COMPTE	EMPLACEMENT - NOM, PROFESSION, RÉSIDENCE					SUPERFICIE	CATEGORIE D'IMMEUBLE	SCOLAIRE		VALEUR EN DOLLARS			MUNICIPAL *	REMARQUES
		DIV. CAD.	CADASTRE	SUBDIVISION	FRONT	PROFONDEUR			TERR. P.	TERR. C.	TERRAIN	BÂTISSE	TOTAL		
2490	89428972						1,24300								
3001								3C	1	281	2900	41100	44000	T R	
4201		M	ARNALDO SANTOS					1F	1						
4601			7870 BL PERRAS #3												
4202		MME	GRACA VIEIRA-SANTOS					2F	1						
6701			FRACTION DE COPROPRIETE 0.059												
1001	89428973		7870 BL PERRAS #6												
2002			21 263		201										
2004			21 263		P1										
2006			21 263		P2										
2008			264		P1										
2010			264		P2										
2990						1,24300									
3101								3C	1	281	2900	42100	45000	T R	
4201		M	GUY HANEUX					1F	1						
4601			7870 BL PERRAS #6												
4202		M	REAL GARNEAU					1F	1						
6701			FRACTION DE COPROPRIETE 0.059												
1001	89428974		7870 BL PERRAS #8												
2002			21 263		301										
2004			21 263		P1										
2006			21 263		P2										
2008			21 264		P1										
2010			21 264		P2										
2990						1,81300									
3101								3C	1	281	4200	53300	57500	T R	
4201		M	JEAN LUC SARRAZIN					1F	1						
4601			7870 BL PERRAS #8												
4202		MME	SUZANNE VOISARD-SARRAZIN					2F	1						
6701			FRACTION DE COPROPRIETE 0.086												
1001	89428975		7880 BL PERRAS #3												
2002			21 264		101										
2004			21 264		P1										
2006			21 264		P2										
2990						1,24300									
3101								3C	1	281	2900	41100	44000	T R	

CODE	COMPTÉ	EMPLACEMENT - NOM, PROFESSION, RÉSIDENCE						CATEGORIE BÂTIMENT	SCOLAIRE		VALEUR EN DOLLARS			MUNICIPAL	REMARQUES
		DIV. CAD.	CADASTRE	SUBDIVISION	FRONT	PROFONDEUR	SUPERFICIE		TERR.	P. C.	TERRAIN	BÂTISSE	TOTAL		
4201 4601 4202	89428975	MR LEO DRYDEN 7880 BL PERRAS #3 H1E 4X7 MRS MADELEINE MASSEY-DRYDEN					1A 2A								
6701		FRACTION DE COPROPRIETE 0.059													
1001 2002 2004 2006 2008 2010 2990	89428976	7860 BL PERRAS #5 21 264 201 21 264 P1 21 264 P2 263 P1 263 P2													
						1,24300									
3001								3C	1	2B1	2900	39800	42700	T R	
4201 4601		MME MONIQUE GIROUX-GAGNON 7880 BL PERRAS #5 H1E 4X2					2F								
6701		FRACTION DE COPROPRIETE 0.059													
1001 2002 2004 2006 2008 2010 2990	89428977	7880 BL PERRAS #6 21 264 202 21 264 P1 21 264 P2 263 P1 263 P2													
						1,24300									
3001								3C	1	2B1	2900	42100	45000	T R	
4201 4601 4202		M RICHARD SAMSON 7880 BL PERRAS #6 H1E 4X2 MME SYLVIE PICHETTE					1F 3F								
6701		FRACTION DE COPROPRIETE 0.059													
1001 2002 2004 2006 2008 2010 2990	89428978	7860 BL PERRAS #8 21 264 302 21 264 P1 21 264 P2 263 P1 263 P2													
						1,83400									
3001								3C	1	2B1	4100	53400	57500	T R	
4201 4601		M BRUNO CASAROTTO 7880 BL PERRAS #8 H1E 4X2					1F								

CODE	COMPTE	EMPLACEMENT - NOM, PROFESSION, RÉSIDENCE						C	L	S	C	C	C	VALEUR EN DOLLARS			MUNICIPAL	REMARQUES
		DIV. CAD.	CADASTRE	SUBDIVISION	FRONT	PROFONDEUR	SUPERFICIE							CATÉGORIE BÂTIMENT	TERR. P. C.	TERRAIN		
4202	89428978	MME MARIA LIUZZO-CASAROTTO																
6701		FRACTION DE COPROPRIÉTÉ C-087																
1001	89428979	7870 BL PERRAS #2																
2002		21 263 A01																
2004		21 263 P1																
2006		21 263 P2																
2990						97000												
3001										3C	2 281	2400	33500	35900	T	R		
4201		MAAS & CAVALIERE INC																
4601		6565 BL LEGER MTL NORD HIG 6H8								CF	2							
6701		FRACTION DE COPROPRIÉTÉ C-046																
1001	89428980	7870 BL PERRAS #1																
2002		21 263 A02																
2004		21 263 P1																
2006		21 263 P2																
2990						1,18000												
3001										3C	1 281	2800	34900	37700	T	R		
4201		MME CLAIRE DE GRANDPRE																
4601		7870 BOUL PERRAS #1 HIG 4X2								3F	1							
6701		FRACTION DE COPROPRIÉTÉ C-056																
1001	89428981	7870 BL PERRAS #5																
2002		21 263 202																
2004		21 263 P1																
2006		21 263 P2																
2008		21 264 P1																
2010		21 264 P2																
2990						1,24400												
3001										3C	1 281	2900	41100	44000	T	R		
4201		M ALFRED PIETROGRAZIO																
4601		7870 BL PERRAS #5 HIG 4X2								1F	1							
6701		FRACTION DE COPROPRIÉTÉ C-059																
1001	89428982	7870 BL PERRAS #7																
2002		21 263 302																
		MICROFICHE 158 K-11																

8942 7479

EFFI

4201 St. Michel Bureau

4601-7490 St. Louis #2, 1116 412
1617 Avenue, Chomely, Parc, 4770 SW2

RENT	EXP
17/3/54	27/3/54
	375

CODE	COMPTE	EMPLACEMENT - NOM, PROFESSION, RÉSIDENCE					SUPERFICIE	CATEGORIE BÂTIMENT	SCOLAIRE		VALEUR EN DOLLARS			MUNICIPAL	REMARQUES	
		DIV. CAD	CADASTRE	SUBDIVISION	FRONT	PROFONDEUR			TERR.	P. C.	TERRAIN	BÂTISSE	TOTAL			
2104 2006 2990	89428982	21 263	F1				1,58100									
3001		21 263	F2					3C	1	2B1	3700	50300	54000	T R		
4201 4601 4202		MME THERESE CHOINIERE 7552 851 BOUL GOUIN MIE 1A8 7552 851 BOUL GOUIN MIE 1A8 MME MICHELINE SOURDEAU					4222 5444 1/1/76	3F	1							
6701		FRACTION DE COPROPRIETE 0-075														
1001 2002 2004 2006 2990	89428983	7880 BL PERRAS #1						465								
3001		21 264	A01					3C	1	2B1	2600	34900	37700	T R		
4201 4601 4202		21 264	P1													
6701		21 264	P2				1,18000									
4201 4601 4202		M YVON LAFOND 7880 PERRAS #1 MIE 4X2					7222 5392 1/1/76	1F	1							
6701		MME CLAUDINE MARTENS-LAFOND FRACTION DE COPROPRIETE 0-056						2F	1							
1001 2002 2004 2006 2990	89428984	7880 LOT BL PERRAS #2						465								
3001		21 264	A02					3C	2	2B1	2400	33500	35900	T R		
4201 4601		21 264	P1													
6701		21 264	P2				97000									
4201 4601		MAAS & CAVALIERE INC 6565 BL LEGER MTL NORD MIE 3HB						CF	2							
6701		FRACTION DE COPROPRIETE 0-046														
1001 2002 2004 2006 2990	89428985	7880 BL PERRAS #4						465								
3001		21 264	102					3C	1	2B1	2900	42100	45000	T R		
4201 4601		21 264	P1													
6701		21 264	P2				1,26500									
4201 4601		M PATRICE DENERS 7880 BL PERRAS #4 MIE 4X2					7222 5381 1/1/76	1	1							
		MICROFICHE 156 L-11														

89428984

IFI

4201 M. Claude Roy

4601 7880 Bl. Perle #2

HLE 4X2

F1222453817/245

IFI

4202 Mme Lucie Martineau

CERT.	EFF.	366
9286	1-10-85	

CODE	COMPTE	EMPLACEMENT - NOM. PROFESSION. RÉSIDENCE						CATEGORIE BÂTIMENT	SCOLAIRE		VALEUR EN DOLLARS			MUNICIPAL	REMARQUES
		CIV. CAD.	CADASTRE	SUBDIVISION	FRONT	PROFONDEUR	SUPERFICIE		TERR. P. C.	TERRAIN	BÂTISSE	TOTAL			
4252	89428985	MME MARIE CLAUDE LACHAPELLE						3F							
6701		FRACTION DE COPROPRIETE 0-060													
1001	89428986	7880 BL PERRAS #7						651							
2002		21 264 301													
2004		21 264 P1													
2006		21 264 P2													
2990						1,58100									
3001								3C	1	2B1	3700	50300	54000	T R	
4202		M RAPHAEL LEMIEUX						1F							
4602		7880 BL PERRAS #7 HIE 4x2 F1222#4838 02.18-9-85						2F							
4203		MME MARIE NORMAND-LEMIEUX													
6701		FRACTION DE COPROPRIETE 0-075													
1001	89429100	LOT ARR BL PERRAS						381							
2002		21 136 1265			16218	61820	100,26900								
2002						61706									
3001								6B		2B1	122000		122000	ED6	204-3
4201		LA VILLE DE MONTRÉAL - SERVICE DE LA GESTION IMMOBILIERE						9F							
4601		507 PLACE D'ARMES #300 MONTRÉAL H2Y 2W8													
6001		PARC													
1001	89429200	LOT ARR BL PERRAS						381							
2002		21 136 1266			5192	61706	32,02800								
2002						61670									
3001								6B		2B1	93700		93700	ED6	204-3
4201		LA VILLE DE MONTRÉAL - SERVICE DE LA GESTION IMMOBILIERE						9F							
4601		507 PLACE D'ARMES #300 MONTRÉAL H2Y 2W8													
6001		PARC													
1001	89429250	6260-66 BL PERRAS						381							
2001		21 133 P320			8100	150	10200								
2001						111									
2002		21 133 321			8100	2500	2,02500								
2003		21 133 322			8100	2500	2,02500								
2004		21 133 323			8100	2500	2,02500								
2005		21 133 324			8100	2500	2,02500								
		MICROFICHE 153 M-11													

CODE	COMPTE	EMPLACEMENT - NOM, PROFESSION, RÉSIDENCE						CATEGORIE BÂTIMENT	SCOLAIRE		VALEUR EN DOLLARS			MUNICIPAL *	REMARQUES
		DIV. CAD.	CADASTRE	SUBDIVISION	FRONT	PROFONDEUR	SUPERFICIE		TERR. P.	C.	TERRAIN	BÂTISSSE	TOTAL		
2999	89429250						9,20200								
3001								2C	1	2B1	24000	144500	168500	T R 1	
4201		M PASQUALE BRUNI						IF	1						
4601		8260 RUE PERRAS RIV. PRAIRIES H1E 3Y4													
4202		MME ROSINA PUGLIANO-BRUNI						2F	1						
4602		8260 RUE PERRAS RIV. PRAIRIES H1E 3Y4													
1001	89429300	7731 BL PERRAS													
2001		21	141	372	6000	8877	5,31500								
2001						8838									
3001								2A	1	2B1	16000	60400	76400	T R 1	
4201		MR DOMENICO POMPA						1A	1						
4601		7731 PERRAS BL H1E 4E9													
1001	89429310	7721 BL PERRAS													
2001		21	141	373	4900	8838	4,32300								
2001						8805									
3001								2A	1	2B1	12700	62300	75000	T R 1	
4201		M CLAUDE ROBERT						1F	1						
4601		7721 BL PERRAS H1E 4E9													
1001	89429320	7711 BL PERRAS													
2001		21	141	374	4900	8805	4,30700								
2001						8773									
3001								2A	1	2B1	12900	61500	74400	T R 1	
4201		M GERALD MELANCON						1F	1						
4601		7711 BL PERRAS H1G 3Y9													
4202		MME MARCELLE LEONARD-MELANCON						2F	1						
1001	89429330	7701 BL PERRAS													
2001		21	141	375	6000	8773	5,25200								
2001						6734									
3001								2A	1	2B1	15800	72700	88500	T R 1	
4201		M VINCENZO PALERMO						1F	1						
4601		7701 BL PERRAS H1E 4E9													

CODE	COMPTE	EMPLACEMENT - NOM, PROFESSION, RESIDENCE						CATEGORIE BÂTIMENT	SCOLAIRE		VALEUR EN DOLLARS			MUNICIPAL	REMARQUES
		DIV. CAD.	CADASTRE	SUBDIVISION	FRONT	PROFONDEUR	SUPERFICIE		TSRR	P.C.	TERRAIN	BATISSE	TOTAL		
1001	89429340	7691 BL PERRAS						218							
2001	17192221	21 141	376	6000	8748	5,23300									
2001	4-12-86				8699										
3001								2A	1 2B1	15700	87500	103200	Y R I		
4201		M JACQUES GREGOIRE 1/5						1F							
4601		7691 BL PERRAS HIE 484													
4202		MME MONIQUE RACINE 4/5						3F							
4602		7691 BL PERRAS HIE 484													
1001	89429350	7681 BL PERRAS						218							
2001		21 141	377	4900	8699	4,24800									
2001					8648										
3001								2A	1 2B1	12700	80900	93600	Y R I		
4201		M MARIO MAUCIERE						1							
4601		7681 BL PERRAS HIE 484													
4202		MME THERESA MARIA DI CAPUA MAUCIER						2F							
4602		7681 BL PERRAS													
7001		FERNAND GAUTHIER													
1001	89429351	7671 LOT BL PERRAS						118							
2002	A 162168	21 305	2	6827	12024	2,17800									
2002	20-3-86				11923										
3001								2D 7A	2 2D1	21800	167200	186000	Y R		
4201		CONSTRUCTION FLAVIA INC						CF							
4601		1842 JEAN TALON E													
6600		PROPRIETE SUJETTE A SURTAXE SUR TERRAIN VAGUE DESSERVI													
1001	89429352	7515 LOT BL PERRAS						118							
2002		21 303	14	TRR	14839	9,51000									
2002					6890	12707									
3001								2D 7A	2 2B1	24000	189000	213000	R		
4201		CONSTRUCTIONS BEAUCHATEL INC						CF							
4601		12600 BEAUCHATEL HIE 445													
6600		PROPRIETE SUJETTE A SURTAXE SUR TERRAIN VAGUE DESSERVI													
1001	89429353	7575 LOT BL PERRAS						118							

CERT.	EPE.	3672
10/2/86	11/1/86	

CERT.	EPE.	3672
21/1/86	11/1/86	

89429352

1 F I I

4201 H. Jean-François Milanam

4201 10748 Grande Allée H I E 207

adidos 11/10/57 356

89429351

1 F 4 1/2

4201 M. Michel Valente, Educateur

4601 6320 Lavoisier, St. Leonard H I P I L R

2 F 4 1/2

4202 Mme. Giuseppina Pina, Educateur

CERT.	EFF.	381
1/6/57	2/12/57	

89429340

1 F I I

4203 H. Antonio Mancieri

4603 7691 St. Pierre H I E 434

2 F I I

4204 Mme Concettina Santanni

4604 7691 St. Pierre H I E 434

CERT.	EFF.	28
12/1/57	4/12/57	8

COTE	COTE	EMPLACEMENT - NOM, PROFESSION, RESIDENCE					CATEGORIE BÂTIMENT	SCOLAIRE		VALEUR EN DOLLARS			MUNICIPAL	REMARQUES		
		NUMERO	QUARTIER	SUBDIVISION	FRONT	PROFONDEUR		SUPERFICIE	TERR	P.C.	TERRAIN	BATISSE			TOTAL	
2002	89429353	21 303	13		5774	15093	8,61900									
2002					5781	14839										
3001																
4201		CONSTRUCTIONS BEAUCHATEL INC VERSO					CF									
4601		12600 AV BEAUCHATEL H1E 9A5														
6625		PROPRIETE SUJETTE A SURTAXE SUR TERRAIN VAGUE DESSERVI														
1001	89429354	7565														
2002		LOT BL PERRAS														
2002		21 303	12		5771	13075	8,48000									
2002					IRR	15043										
3001																
4201		CONSTRUCTIONS BEAUCHATEL INC VERSO					CF									
4601		12600 BEAUCHATEL AV H1E 9A5														
6625		PROPRIETE SUJETTE A SURTAXE SUR TERRAIN VAGUE DESSERVI														
1001	89429355	7555														
2002		LOT BL PERRAS														
2002		21 303	11		5771	11522	6,86700									
2002					IRR	13045										
3001																
4201		CONSTRUCTIONS BEAUCHATEL INC VERSO					CF									
4601		12600 BEAUCHATEL AV H1E 9A5														
6625		PROPRIETE SUJETTE A SURTAXE SUR TERRAIN VAGUE DESSERVI														
1001	89429356	7545														
2002		LOT BL PERRAS														
2002		21 303	10		5771	11056	6,51100									
2002					5801	11522										
3001																
4201		LES PLACEMENTS BEAUCHATEL INC VERSO					CF									
4601		12600 AV BEAUCHATEL H1E 9A5														
6625		PROPRIETE SUJETTE A SURTAXE SUR TERRAIN VAGUE DESSERVI														
1001	89429357	7535														
7002		LOT BL PERRAS														
7002		21 303	9		6188	10722	6,38300									
2002					5623	11056										
3001																

89429353

2FI1

4201 Mme Marthe Melanson

4601 10740 Grande Allée H3L 2M7

adules/illes 356

89429356

2FI1

4201 Mme Colombe Fournier - Sagne

4601 11713 av. Racette H1G 5H5

1FI1

4202 M. Genard Fournier

89429355

1FI1

4201 M. Richard Melanson

4601 11415 Luridan H3L 1T6

adules/illes 358

2FI1

4202 Mme Marie Hardy - Melanson

adules/illes 356

89429356

1FI1

4201 Construction Beauchamp Inc.

4601 12600 av. Beauchamp H1E 4A5

adules/illes 356

89429354

1FI1

4201 M. Claude Durand

4601 11711 av. Racette, Montreal-Dand H1G 5H5

adules/illes 358

CODE	COMPTE	EMPLACEMENT					NOM, PROFESSION, RÉSIDENCE	CATEGORIE BÂTIMENT	SCOLAIRE		VALEUR EN DOLLARS			MUNICIPAL *	REMARQUES
		D.V. CAD.	CADASTRE	SUBDIVISION	FRONT	PROFONDEUR			SUPERFICIE	TERR. P.C.	TERRAIN	BÂTISSÉ	TOTAL		
4201 4601	89429357						LES PLACEMENTS BEAUCHATEL INC 12600 AV BEAUCHATEL RIE 4A5	CF	1						
6620							PROPRIÉTÉ SUJETTE À SURTAXE SUR TERRAIN VAGUE DESSERVI								
1001	89429360						7521-25 BL PERRAS		4011						
2002 2002 2004 2004 2599	V.E.	21 145	257	4849	IRR	6,73000									
				6072	11745										
		21 143	736	11033	10721	12,38500									
				10882	12007										
						12,11500									
3001	89429360								3A	2 2B1	39100	422400	461500	T R	
4201 4601	15010-1						COOPERATIVE D HABITATION L UNION 7521 BOUL PERRAS #2 RIE 4A4	CF	1						
	89429430						7521-25 BL PERRAS								
1001	89429512						8100-06 BL PERRAS		438A						
2001 2001 2002 2002 2599		21 134	922-4	5200	3300	1,71600									
				5210											
		21 134	923-8	5210	10000	5,22700									
				5243											
						6,94500									
3001									2C	1 2B1	13000	149400	162400	T R 1	
4201 4601							M MASSIMO ISEPNIA 6106 BL PERRAS RIE 4H3	IF	1						
1001	89429514						8040 96 BL PERRAS		438B						
2001 2002 2599		21 134	922-3	5200	3300	1,71600									
		21 134	923-9	5200	10000	5,20600									
						6,91600									
3001									2C	1 2B1	13000	149400	162400	T R 1	
4201 4601 4202							M FRANCESCO DI BENEDETTO 8190 BL PERRAS RIE 4H3 MME GIOVANNA MARINISE-DI BENEDETTO	IF	1						
1001	89429516						8080-06 BL PERRAS		438C						
2001 2002 2599		21 134	922-2	5200	3300	1,71600									
		21 134	923-10	5200	10000	5,20600									
						6,91600									
3001									2C	1 2B1	13000	149400	162400	T R 1	

Group: cpte annule
Droit aux
89429380

39
20-87 14-86
B

ANNULÉ

89429357

89429357

4301 Construction Beauhotel Inc CFM
 4401 1200 av. Beauchate HTE 4AS

ANNULÉ

CERT.	EFF.	356
4/10/85	15/10/85	356

4201 M. Guy Nadeau 461.5210 1F12
 4401 1305 Dupuis, Mascouche 57K 2T4 1F12

4202 M. Guy Nadeau \$19.2490
 4402 105 St. Luc, Steiger, MLE And H1445 2F11

4203 Miree Sylvia Sabourin \$19.2490

CERT.	EFF.	389
7/1/86	1/1/85	389

CERT.	EFF.	381
27/5/80	1/1/80	381

CODE	COMPTÉ	EMPLACEMENT - NOM, PROFESSION, RÉSIDENCE						CATEGORIE BÂTIMENT	SCOLAIRE		VALEUR EN DOLLARS			MUNICIPAL	REMARQUES
		DIV. CAE	CADASTRE	SUBDIVISION	FRONT	PROFONDEUR	SUPERFICIE		TERR P. C.	TERRAIN	BÂTISE	TOTAL			
1001	89429380	7521-25 Boul. Perras													
2002		21	143	736	110.33	107.21	12,385.00								
2002					108.82	120.07									
2004		21	145	207	48.49	117.45	6,730.00								
2004					60.72	Irr									
2006		21	150	388	0.00	69.20	466.00								
2006					15.50	65.00									
2999							19,581.00								
3001								3A	2B1	44,100.	422,400.	466,500.	T	R Group 4 Cont. prov DE. 293 09600 894 29360	
4201		Coopérative d'Habitation L'union						CF							
4601		7521 Bl Perras App. 2 H1E 4N4													

REV. 29887 1-1-86 39
V

CODE	COMPTE	EMPLACEMENT - NOM PROFESSION. RÉSIDENCE					CATEGORIE BÂTIMENT	SCOLAIRE		VALEUR EN DOLLARS			MUNICIPAL	REMARQUES	
		DIV CAD	CADASTRE	SUBDIVISION	FRONT	PROFONDEUR		SUPERFICIE	TERR P. C.	TERRAIN	BÂTISSE	TOTAL			
1001	89429420	8.410-12. LOT BL. PERRAS													
2001	9-12-86	21	130	190	37.66	IRR.	6 007.00								
2001	9-12-86				52.64	115.00									
3001															
4201		M. Giovanni Sauro					LF	2							
4601		11817, Allard Mtl-Nord H1G 5X4													
4202		M. Ciro Cutrona					LF	1							
4602		12232, Roch Desjardins H1E 4P4													
6620		Propriété sujette à surtaxe sur terrain vague desservi.													
1001	89429425	8.410-06. LOT BL. PERRAS													
2001	9-12-86	21	130	191	47.64	115.00	5 504.00								
2001	9-12-86				48.10										
3001															
4201		M. Giovanni Sauro					LF	2							
4601		11817 Allard, Mtl-Nord H1G 5X4													
4202		M. Ciro Cutrona					LF	1							
4602		12232, Roch Desjardins H1E 4P4													
6620		Propriété sujette à surtaxe sur terrain vague desservi.													

CERT.	EFF.	3/00
6/11/86	27/6/86	95
Prov. 89429820		
3/2/87	1/6/86	non
		105

CERT.	EFF.	3/00
6/11/86	27/6/86	95
Prov. 89429820		
3/2/87	1/6/86	non
		105

89429420

89429425

IFI

2FI

4201 W. Anthony Franciello
4601 8911 bl Maurice Duplessis #5

4201 MME Michèle Masséan
4601 8402 BL Perron

CERT.	EFF.	28
9/3/87	9/2/88	8

CERT.	EFF.	28
7/3/87	9/2/88	8

AEK20

AEK20

CODE	COMPTÉ	EMPLACEMENT - NOM, PROFESSION, RESIDENCE					CATEGORIE BÂTIMENT	SCOLAIRE		VALEUR EN DOLLARS			MUNICIPAL	REMARQUES	
		DIV. CAD.	CADASTRE	ENREVISION	FRONT	PROFONDEUR		SUPERFICIE	TERR. P. C.	TERRAIN	BÂTISSE	TOTAL			
1001	89429430	Lot Bl. Perras													
2002	A192594	21	132	295	41.09	115.00					4,699.00				
2002	9-12-86					40.63									
3001							7A	2B1	14,100			14,100	T VV		
4201		Gestion Immobilier Scalco Inc.					1F	2							
4601		7730, bl. Perras					1F	1							
4202		Montréal HLE 3S7													
4602															
6620		PROPRIETE SUJETTE A SURTAXE SUR TERRAIN VAGUE DESSERVI													
1001	89429435	Lot Bl. Perras													
2002	A192593	21	132	296	40.81	115.00					4,693.00				
2002	9-12-86														
3001	A192594						7A	2B1	14,100			14,100	T VV		
4201		Gestion Immobilier Scalco Inc.					1F	2							
4601		7730, bl. Perras					1F	1							
4202		Montréal HLE 3S7													
4602															
6620		PROPRIETE SUJETTE A SURTAXE SUR TERRAIN VAGUE DESSERVI													
1001	89429440	Lot Bl. Perras													
2002	A192595	21	132	297	40.81	115.00					4,693.00				
2002	9-12-86														
3001	A192597						7A	2B1	14,100			14,100	T VV		
4201		Gestion Immobilier Scalco Inc.					1F	2							
4601		7730, bl. Perras					1F	1							
4202		Montréal HLE 3S7													
4602															
6620		PROPRIETE SUJETTE A SURTAXE SUR TERRAIN VAGUE DESSERVI													

ANNULÉ

ANNULÉ

ANNULÉ

P501-A

CODE	COMPTE	EMPLACEMENT - NOM, PROFESSION, RÉSIDENCE					CATEGORIE BÂTIMENT	SCOLAIRE		VALEUR EN DOLLARS			MUNICIPAL	REMARQUES		
		DIV. CAD.	CADASTRE	SUBDIVISION	FRONT	PROFONDEUR		SUPERFICIE	TERR.	BÂTISSE	TERRAIN	BÂTISSE			TOTAL	
1001	89429445	Lot Bl. Perras														
	B192597														CERT. EFF. 1986 6/1/86 27/6/86 292	
2002	9-12-56	21	132	298	40.81	115.00	4,693.00								Provient de 89432200	
3001								7A	2B1	14,100		14,100	T VV			
4201		Gestion Immobilier Scalco Inc.					IF	2								CERT. EFF. 1986 9/2/87 20/9/86 34
4601		7730, bl. Perras														Porte aux 89429445
4202		Montréal H1E 3S7					IF	1								* 48
4602																
6620		PROPRIÉTÉ SUJETTE À SURTAXE SUR TERRAIN VAGUE DESSERVI														
1001	89429450	Lot Bl. Perras														
	B192597														CERT. EFF. 1986 6/1/86 27/6/86 292	
2002	9-12-56	21	132	299	40.81	115.00	4,693.00								Provient de 89432200	
3001								7A	2B1	14,100		14,100	T VV			
4201		Gestion Immobilier Scalco Inc.					IF	2								CERT. EFF. 1986 9/2/87 20/9/86 34
4601		7730, bl. Perras														Porte aux 89429448
4202		Montréal H1E 3S7					IF	1								* 52
4602																
6620		PROPRIÉTÉ SUJETTE À SURTAXE SUR TERRAIN VAGUE DESSERVI														
1001	89429455	Lot Bl. Perras														
	B192597														CERT. EFF. 1986 6/1/86 27/6/86 292	
2002		21	132	300	40.81	115.00	4,693.00								Provient de 89432200	
3001								7A	2B1	14,100		14,100	T VV			
4201		Gestion Immobilier Scalco Inc.					IF	2								CERT. EFF. 1986 9/2/87 20/9/86 34
4601		7730, bl. Perras														Porte aux 89429458
4202		Montréal H1E 3S7					IF	1								* 52
4602																
6620		PROPRIÉTÉ SUJETTE À SURTAXE SUR TERRAIN VAGUE DESSERVI														

ANNULÉ

ANNULÉ

ANNULÉ

P501-13

COUE	COMPTÉ	EMPLACEMENT - NOM, PROFESSION, RÉSIDENCE						CATEGORIE BÂTIMENT	SCOLAIRE		VALEUR EN DOLLARS			MUNICIPAL	REMARQUES		
		DIV CAD	CADASTRE	SUBDIVISION	FRONT	PROFONDEUR	SUPERFICIE		TERR P. C.	TERRAIN	BÂTISSÉ	TOTAL					
1001	89429460	Lot Bl. Perras															
2002		21	132	301	40.81	115.00	4,693.00									CERT. EFF. <input type="checkbox"/> <i>lec</i> 6/8/86 27/6/86 295 Provient de 89432200	
3001								7A	2B1	14,100		14,100	T VV			CERT. EFF. <input type="checkbox"/> <i>lec</i> 9/6/87 30/4/86 24 Porte ann 89429460 + 62	
4201		Gestion Immobilier Scalco Inc.						1F	2								
4601		7730, bl. Perras															
4202		Montréal HLE 3S7						1F	1								
4602																	
6620		PROPRIÉTÉ SUJETTE A SURTAXE SUR TERRAIN VAGUE DESSERVI															
1001	89429465	Lot Bl. Perras															
2002		21	132	302	40.81	115.00	4,693.00									CERT. EFF. <input type="checkbox"/> <i>lec</i> 6/8/86 27/6/86 295 Provient de 89432200	
3001								7A	2B1	14,100		14,100	T VV			CERT. EFF. <input type="checkbox"/> <i>lec</i> 9/6/87 30/4/86 24 Porte ann 89429465 + 62	
4201		Gestion Immobilier Scalco Inc.						1F	2								
4601		7730, bl. Perras															
4202		Montréal HLE 3S7						1F	1								
4601																	
6620		PROPRIÉTÉ SUJETTE A SURTAXE SUR TERRAIN VAGUE DESSERVI															
1001	89429470	Lot Bl. Perras															
2002		21	132	303	40.81	115.00	4,693.00									CERT. EFF. <input type="checkbox"/> <i>lec</i> 6/8/86 27/6/86 295 Provient de 89432200	
3001								7A	2B1	14,100		14,100	T VV			CERT. EFF. <input type="checkbox"/> <i>lec</i> 9/6/87 30/4/86 24 Porte ann 89429470 + 62	
4201		Gestion Immobilier Scalco Inc.						1F	2								
4601		7730, bl. Perras															
4202		Montréal HLE 3S7						1F	1								
4602																	
6620		PROPRIÉTÉ SUJETTE A SURTAXE SUR TERRAIN VAGUE DESSERVI															

ANNULÉ

ANNULÉ

ANNULÉ

P501-C

CODE	COMPTÉ	EMPLACEMENT - NOM, PROFESSION, RÉSIDENCE					CATEGORIE BÂTIMENT	SCOLAIRE		VALEUR EN DOLLARS			MUNICIPAL	REMARQUES					
		DIV. CAD.	CADASTRE	SUBDIVISION	FRONT	PROFONDEUR		SUPERFICIE	TERR. P. C.	TERRAIN	BATISSE	TOTAL							
1001	89429475	Lot Bl. Perras																	
2002		21	132	304	40.81	115.00										CERT. EFF. 112 6/19/86 27/6/86 392			
3001																Provient de 89432200			
4201		Gestion Immobilier Scalco Inc.					1F	2	7A	2B1	14,100		14,100	T VV			CERT. EFF. 100 9/2/87 20/9/86 34		
4601		7730, bl. Perras							ANNULÉ							Porté aux 89429475			
4202		Montréal H1E 3S7					1F												x 72
4602																			
6620		PROPRIÉTÉ SUJETTE À SURTAXE SUR TERRAIN VAGUE DESSERVI																	
1001	89429480	Lot Bl. Perras																	
2002		21	132	305	40.81	115.00										CERT. EFF. 120 6/19/86 27/6/86 392			
3001																Provient de 89432200			
4201		Gestion Immobilier Scalco Inc.					1F	2	7A	2B1	14,100		14,100	T VV			CERT. EFF. 100 9/2/87 20/9/86 34		
4601		7730, bl. Perras							ANNULÉ							Porté aux 89429475			
4202		Montréal H1E 3S7					1F	1											x 78
4602																			
6620		PROPRIÉTÉ SUJETTE À SURTAXE SUR TERRAIN VAGUE DESSERVI																	
1001	89429485	Lot Bl. Perras																	
2002		21	132	306	40.81	115.00										CERT. EFF. 100 6/19/86 27/6/86 392			
3001																Provient de 89432200			
4201		Gestion Immobilier Scalco Inc.					1F	2	7A	2B1	14,100		14,100	T VV			CERT. EFF. 100 9/2/87 20/9/86 34		
4601		7730, bl. Perras							ANNULÉ							Porté aux 89429475			
4202		Montréal H1E 3S7					1F	1											x 80
4602																			
6620		PROPRIÉTÉ SUJETTE À SURTAXE SUR TERRAIN VAGUE DESSERVI																	

P501-D

CODE	COMPTÉ	EMPLACEMENT - NOM, PROFESSION, RESIDENCE						CATEGORIE BÂTIMENT	SCOLAIRE		VALEUR EN DOLLARS			MUNICIPAL	REMARQUES	
		DIV. CAD.	CADASTRE	SUBDIVISION	FRONT	PROFONDEUR	SUPERFICIE		TERR.	F. C.	TERRAIN	BÂTISSE	TOTAL			
1001	89429490	Lot Bl. Perras														
2002		21	132	307	40.81	115.00	4,693.00									
3001																
4201		Gestion Immobilier Scalco Inc.						1F	2							
4601		7730, bl. Perras														
4202		Montréal H1E 3S7														
4602																
6620		PROPRIÉTÉ SUJETTE À SURTAXE SUR TERRAIN VAGUE DÉSERVI														
1001	89429495	Lot Bl. Perras														
2002		21	132	308	41.01	115.00	4,698.00									
3001																
4201		Gestion Immobilier Scalco Inc.						1F	2							
4601		7730, bl. Perras														
4202		Montréal H1E 3S7														
4602																
6620		PROPRIÉTÉ SUJETTE À SURTAXE SUR TERRAIN VAGUE DÉSERVI														

ANNULÉ

ANNULÉ

CERT. EFF. 182

6/18/86 27/6/86 392

Provient de 69432200

CERT. EFF. 182

9/12/87 30/4/88 24

Porte au 89429492
0 83

CERT. EFF. 182

6/18/86 27/6/86 392

Provient de 89432200

CERT. EFF. 182

9/13/87 30/4/88 34

Porte au 89429495

P501-E

ROLE D'ÉVALUATION DES IMMEUBLES POUR L'EXERCICE FINANCIER 1986

TABLEAU D'ÉVALUATION

CODE	COMPTÉ	EMPLACEMENT						NOM	PROFESSION	RÉSIDENCE	CATEGORIE D'IMMEUBLE	SCOLAIRE		VALEUR EN DOLLARS			REMARQUES								
		ADRESSE	CADASTRIQUE	SURFACE	FRONT	PROFONDEUR	SUPERFICIE					TERRE	P.C.	TERRAIN	BÂTIMENT	TOTAL		MUNICIPAL							
1001	89429432	Lot Bl. Perras																							
2002		21	132	309				47.89	115.00	5,479.00															
2002								47.43																	
3001											7A	2B1	16,400		16,400										
4201		Gestion Immobilière Scalco Inc.									CF														
4601		7700 Bl. Perras, H1E 3A8																							
6620		PROPRIÉTÉ SUJETTE A SURTAXE SUR TERRAIN VAGUE DESSERVI																							
<table border="1"> <tr> <td>CERT.</td> <td>EFF.</td> <td>UC</td> </tr> <tr> <td>8/2/87</td> <td>20/9/86</td> <td>34</td> </tr> </table>																				CERT.	EFF.	UC	8/2/87	20/9/86	34
CERT.	EFF.	UC																							
8/2/87	20/9/86	34																							
Provient de 89429430 et 35																									
1001	89429438	Lot Bl. Perras																							
2002		21	132	310				47.61	115.00	5,475.00															
3001											7A	2B1	16,400		16,400										
4201		Gestion Immobilière Scalco Inc.									CF														
4601		7700 Bl. Perras, H1E 3A8																							
6620		PROPRIÉTÉ SUJETTE A SURTAXE SUR TERRAIN VAGUE DESSERVI																							
<table border="1"> <tr> <td>CERT.</td> <td>EFF.</td> <td>UC</td> </tr> <tr> <td>8/2/87</td> <td>30/9/86</td> <td>34</td> </tr> </table>																				CERT.	EFF.	UC	8/2/87	30/9/86	34
CERT.	EFF.	UC																							
8/2/87	30/9/86	34																							
Provient de 89429435 et 40																									
1001	89429442	Lot Bl. Perras																							
2002		21	132	311				47.61	115.00	5,475.00															
3001											7A	2B1	16,400		16,400										
4201		Gestion Immobilière Scalco Inc.									CF														
4601		7730 Bl. Perras, H1E 3A8																							
6620		PROPRIÉTÉ SUJETTE A SURTAXE SUR TERRAIN VAGUE DESSERVI																							
<table border="1"> <tr> <td>CERT.</td> <td>EFF.</td> <td>UC</td> </tr> <tr> <td>8/2/87</td> <td>30/9/86</td> <td>34</td> </tr> </table>																				CERT.	EFF.	UC	8/2/87	30/9/86	34
CERT.	EFF.	UC																							
8/2/87	30/9/86	34																							
Provient de 89429440 et 45																									
1001	89429448	Lot Bl. Perras																							
2002		21	132	312				47.61	115.00	5,475.00															
3001											7A	2B1	16,400		16,400										
4201		Gestion Immobilière Scalco Inc.									CF														
4601		7730 Bl. Perras, H1E 3A8																							
6620		PROPRIÉTÉ SUJETTE A SURTAXE SUR TERRAIN VAGUE DESSERVI																							
<table border="1"> <tr> <td>CERT.</td> <td>EFF.</td> <td>UC</td> </tr> <tr> <td>8/2/87</td> <td>30/9/86</td> <td>34</td> </tr> </table>																				CERT.	EFF.	UC	8/2/87	30/9/86	34
CERT.	EFF.	UC																							
8/2/87	30/9/86	34																							
Provient de 89429445 et 50																									

501-F

89429432

IFTD

4201 M. Sino Gentile
 4601 8926 Boulevard St-Leonard
 NIP 3EG

CERT.	EFF.
23/10/87	9/11/86
	46

89429442

IFTI

4201 M. Anthony Francischello
 4601 8911 Bl. Maurice Duplessis #5 HIE926

IFTI

4202 M. Philippe Messina
 4602 8911 Bl. Maurice Duplessis #5 HIE926

A5430

CERT.	EFF.
23/10/87	9/11/86
	46

89429438

IFTI

4201 M. Franco Gentile
 4601 8380 Bl. Parnas

CERT.	EFF.
23/10/87	9/11/86
	46

89429448

IFTI

4201 M. Anthony Francischello
 4601 8911 Bl. Maurice Duplessis #5 HIE926

4202 Mme Therese Corbo
 4602 8380 Bl. Parnas

AFTI

4202 M. Philippe Messina
 4602 8911 Bl. Maurice Duplessis #5 HIE926

IFTI

CERT.	EFF.
23/10/87	9/11/86
	46

A5430

CODE	COMPTÉ	EMPLACEMENT					NOM, PROFESSION, RÉSIDENCE	CATEGORIE BÂTIMENT	SCOLAIRE		VALEUR EN DOLLARS			MUNICIPAL	REMARQUES							
		QUARTIER	CADASTRE	SUBDIVISION	FRONT	PROFONDEUR			SUPERFICIE	TERR P. C.	TERRAIN	BÂTISSÉ	TOTAL									
1001	89429452	Lot Bl. Perras																				
2002		21	132	313	47.61	115.00	5,475.00									<table border="1"> <tr> <td>CERT.</td> <td>EFF.</td> <td>CC</td> </tr> <tr> <td>9/2/87</td> <td>20/9/86</td> <td>21</td> </tr> </table> Provient de 89429450 et 55	CERT.	EFF.	CC	9/2/87	20/9/86	21
CERT.	EFF.	CC																				
9/2/87	20/9/86	21																				
3001								7A	2B1	16,400		16,400	T	VV								
4201		Gestion Immobilière Scalco Inc.						CF														
4601		7730 Bl. Perras, H1E3A8																				
6620		PROPRIÉTÉ SUJETTE A SURTAXE SUR TERRAIN VAGUE DESSERVI																				
1001	89429458	Lot Bl. Perras																				
2002		21	132	314	47.61	115.00	5,475.00									<table border="1"> <tr> <td>CERT.</td> <td>EFF.</td> <td>CC</td> </tr> <tr> <td>9/2/87</td> <td>20/9/86</td> <td>21</td> </tr> </table> Provient de 89429455 et 60	CERT.	EFF.	CC	9/2/87	20/9/86	21
CERT.	EFF.	CC																				
9/2/87	20/9/86	21																				
3001								7A	2B1	16,400		16,400	T	VV								
4201		Gestion Immobilière Scalco Inc.						CF														
4601		7730 Bl. Perras, H1E 3A8																				
6620		PROPRIÉTÉ SUJETTE A SURTAXE SUR TERRAIN VAGUE DESSERVI																				
1001	89429462	Lot Bl. Perras																				
2002		21	132	315	47.61	115.00	5,475.00									<table border="1"> <tr> <td>CERT.</td> <td>EFF.</td> <td>CC</td> </tr> <tr> <td>9/2/87</td> <td>20/9/86</td> <td>21</td> </tr> </table> Provient de 89429460, 65 et 65	CERT.	EFF.	CC	9/2/87	20/9/86	21
CERT.	EFF.	CC																				
9/2/87	20/9/86	21																				
3001								7A	2B1	16,400		16,400	T	VV								
4201		Gestion Immobilière Scalco Inc.						CF														
4601		7730 Bl. Perras, H1E 3A8																				
6620		PROPRIÉTÉ SUJETTE A SURTAXE SUR TERRAIN VAGUE DESSERVI																				
1001	89429468	Lot Bl. Perras																				
2002		21	132	316	47.61	115.00	5,475.00									<table border="1"> <tr> <td>CERT.</td> <td>EFF.</td> <td>CC</td> </tr> <tr> <td>9/2/87</td> <td>20/9/86</td> <td>21</td> </tr> </table> Provient de 89429470 et 75	CERT.	EFF.	CC	9/2/87	20/9/86	21
CERT.	EFF.	CC																				
9/2/87	20/9/86	21																				
3001								7A	2B1	16,400		16,400	T	VV								
4201		Gestion Immobilière Scalco Inc.						CF														
4601		7730 Bl. Perras, H1E 3A8																				
6620		PROPRIÉTÉ SUJETTE A SURTAXE SUR TERRAIN VAGUE DESSERVI																				

501-G

RÔLE D'ÉVALUATION DES IMMEUBLES POUR L'EXERCICE FINANCIER 1986

SECTEUR D'ÉVALUATION

CODE	COMpte	EMPLACEMENT					NOM, PROFESSION, RÉSIDENCE	CATEGORIE BÂTIMENT	SCOLAIRE		VALEUR EN DOLLARS			MUNICIPAL	REMARQUES
		N. CAD.	CADASTRE	SUBDIVISION	FRONT	PROFONDEUR			SUPERFICIE	FERR. P. C.	TERRAIN	BÂTISSÉ	TOTAL		
1001	89429472						Lot Bl. Perras								
2002		21	132	317	47.61	115.00	5,475.00								
3001								7A	2B1	16,400		16,400	T VV		
4201							Gestion Immobilière Scalco Inc.	CF	1						
4601							7730 Bl. Perras, H1E 3A8								
6620							PROPRIETE SUJETTE A SURTAXE SUR TERRAIN VAGUE DESSERVI								
1001	89429478						Lot Bl. Perras								
2002		21	132	316	47.61	115.00	5,475.00								
3001								7A	2B1	16,400		16,400	T VV		
4201							Gestion Immobilière Scalco Inc.	CF	1						
4601							7730 Bl. Perras, H1E 3A8								
6620							PROPRIETE SUJETTE A SURTAXE SUR TERRAIN VAGUE DESSERVI								
1001	89429482						Lot Bl. Perras								
2002		21	132	319	47.61	115.00	5,475.00								
3001								7A	2B1	16,400		16,400	T VV		
4201							Gestion Immobilière Scalco Inc.	CF	1						
4601							7700 Bl. Perras, H1E 3A8								
6620							PROPRIETE SUJETTE A SURTAXE SUR TERRAIN VAGUE DESSERVI								
1001	89429488						Lot Bl. Perras								
2002		21	132	320	47.61	115.00	5,481.00								
3001								7A	2B1	16,400		16,400	T VV		
4201							Gestion Immobilière Scalco Inc.	CF	1						
4601							7700 Bl. Perras, H1E 3A8								
6620							PROPRIETE SUJETTE A SURTAXE SUR TERRAIN VAGUE DESSERVI								

CERT.	EFF.	cc
9/2/87	20/9/87	24

Provient de
89429475 et 80

CERT.	EFF.	cc
9/2/87	20/9/87	24

Provient de
89429480 et 85

CERT.	EFF.	cc
9/2/87	20/9/87	24

Provient de
89429485 et 90

CERT.	EFF.	cc
9/2/87	20/9/87	24

Provient de
89429490 et 95

506-H

CODE	COMPTE	EMPLACEMENT - NOM, PROFESSION, RÉSIDENCE					CATEGORIE BÂTIMENT	SCOLAIRE		VALEUR EN DOLLARS			MUNICIPAL	REMARQUES	
		DIV. CAD	CADASTRE	SUBDIVISION	FRONT	PROFONDEUR		SUPERFICIE	TERR	C.	TERRAIN	BÂTISSE			TOTAL
4201 4201 4202 4202 4203	89429516	M DOMENICO PALMISANO 50%					1								
		8086 BL PERRAS HIE 1A4					1F								
		M FRANCESCO LEOCI 25%					2F								
		MME DOMENICA PALMISANO-LEOCI 25%													
1001 2001 2002 2599	89429518	8070-76 BL PERRAS					381								
		21 134 922-1			2001	3300					65800				
		21 134 923-11			3199	IRR					6,25800				
					5200	13300					6,91600				
3001							2C	1	2B1	13000	149400	162400	T R I		
4201 4601 4202		M LEONARDO BONADONNA					1F								
		8070 BL PERRAS HIE 4M3													
		MME ROSA TODARO-BONADONNA					2F								
1001 2001 3001	89429520 <i>Alsquds 05-07-86</i>	8060-66 BOUL PERRAS					381								
		21 134 923-12			5200	13300					6,91700				
3001							2C	1	2B1	13000	149400	162400	T R I		
4201 4601 4202		M JOSE MIGUEL-NICHE SIMON					1F								
		8066 PERRAS HIE 4M3													
		MME MARIA LORETO SANTAMARIA					2F								
1001 2001 2001 2002 2599	89429522 <i>0-173618 2-8-86</i>	8050-56 BOUL PERRAS					381								
		21 134 923-13			3419	13300					4,47900				
					3317										
		21 135 80-11			1781	13020					2,38400				
					1880						6,86300				
3001							2C	1	2B1	13000	149400	162400	T R I		
4201 4601 4202		M MARC TURGEON					1F								
		<i>2645 Boulevard Longueuil J4M 1T8 F122(1555) 1622-86</i>													
		2000 TERR. BEAUSEJOUR 45 LONGUEUIL J4M 1M5													
		MME SUZANNE CARON-TURGEON					2F								
1001 2001 3001	89429524	8040-46 BOUL PERRAS					381								
		21 135 80-12			5200	13020					6,77100				
3001							2C	1	2B1	13000	149400	162400	T R I		

894.99520

1FII

4201 M. Lavinia Traversi

4601 12110 - 41^e Avenue, H1E 2E7

3EII

4202 Mlle Maria Costa

CNT	EFF	
17/11/86	31/10	375

894.99522

1FII

4201 M. Pasquale Traversi

4601 12600 Alfred Nobel H1E 3V8

1FII

4202 M. Giacinto Traversi

4602 7285 15^e Avenue H2A 2V9

3EII

4203 Mlle Maria Cucuzella

CNT	EFF	
22/10/86	10/10	406

CODE	COMPTE	EMPLACEMENT - NOM, PROFESSION, RÉSIDENCE						CATEGORIE BÂTIMENT	SCOLAIRE	VALEUR EN DOLLARS			MUNICIPAL	REMARQUES	
		DIV. CAD.	CADASTRE	SUBDIVISION	FRONT	PROFONDEUR	SUPERFICIE			TERRAIN	BÂTISSE	TOTAL			
4201 4601 4202	89429524	M	CONSTANTINO FREZZA		5046 BL PERRAS HIE 4H3 F1227	1F	2								
					11531 LAURIER MONTREAL NORD H1G 4A5										
			MME EZIA MARIA CANZONA			2F	1								
1001 2001 3001	89429526		8030-36 BOUL PERRAS					2381							
			21 135	80-13	5200	13020	6,77100								
4201 4601 4202		M	FELICE MANZO		8030 BL PERRAS HIE 4H3	1F	1								
			MME CALOGERA LILY FERRARO-MANZO			2F	2								
1001 2001 2001 3001	89429528		8020-26 BL PERRAS					2381							
			21 135	80-14-1	5357 5243	13020	6,90100								
4201 4601		M	PASQUALE MARINO		8022 PERRAS HIE 4H3	1F	1								
1001 2001 2001 2002 2002 2999	89429530		8018 PERRAS					2381							
			21 135	80-14-2	460 574	13020	6,7300								
			21 135	80-15	4240 4128	13020	5,97400								
							6,14700								
3001								2C	1	281	15900	146800	162700	T R	
4201 4601 4202		M	PASQUALE MASSARELLI		80189 BL PERRAS HIE 4H3	1F	1								
			MME MADDALENA FIORILLI			3F	1								
1001 2001 2001	89429532		8016 PERRAS					2381							
			21 135	80-18	4700 4701	13131 13300	6,21700								
3001								2C	1	281	15700	155600	171300	T R	
4201 4601 4202		M	GIUSEPPE LASORSA		8016 PERRAS HIE 4H3	1F	1								
			MME MADDALENA GALA-LASORSA			2F	1								
1001	89429534		8010-16 BL PERRAS					2381							

VERS

89429332

1832

4201 M. Lamine Trésante

4201 5555 St. Louis Mt. Road H16 1K4

2532

4202 Mme. Cozetta Raymond

CENT.	EFF.	ILL.
2906	1466	398

CODE	COMPTE	EMPLACEMENT - NOM, PROFESSION, RÉSIDENCE					CATEGORIE BÂTIMENT	SCOLAIRE		VALEUR EN DOLLARS			MUNICIPAL	REMARQUES	
		DIV. CAD.	CASE/STAC.	SUBDIVISION	FRONT	PROFONDEUR		SUPERFICIE	TERR. P.C.	TERRAIN	BÂTISSE	TOTAL			
2001	89429534	21 135	80-15		5200	13300	6,91700								
3001								2B	1	2B1	13100	113800	126900	T R 1	
4201		M PIERRE ALAJARIN 4570 JEAN TALON E #203 HIS 1K2													
4601		VERSO													
1001	89429536	8000-96 BL PERRAS													
2001		21 135	80-16		400	13300	5,33700								
2101					5200	IRR									
2002		21 135	79-1		9800	3300	1,57900								
2002					9770										
2999							6,91600								
3001								2C	1	2B1	13000	149400	162400	T R 1	
4201		M CIRO LINGARO <i>Ungaro</i> 8006 BL PERRAS HIE 4H3													
4601		MME CRMINIA MASELLA													
4202															
1001	89429538	7990-96 BL PERRAS													
2001		21 135	79-2		5200	3300	1,71600								
2002		21 135	80-17		5200	10000	5,20000								
2999							6,91600								
3001								2C	1	2B1	13000	149400	162400	T R 1	
4201		M TITO BRUNI 7990 BL PERRAS HIE 4H3													
4601		MME ANGELA GRECO													
4202															
1001	89429825	LOT BL PERRAS													
2002	<i>A 16019</i>	21 130	P47		8530	IRR	11,51700								
2002	<i>16-6-86</i>				10074	11500									
3001								7A	2	2B1	34600		34600	T W	
4201		CONSTRUCTION RUSSICOTTE INC 12500 157 AVENUE HTE HIE 159													
4601		<i>7474 Maurice Duplessis HIE 371 P122-4467-JCS-1125</i>													
6600		PROPRIÉTÉ SUJETTE A SURTAXE SUR TERRAIN VAGUE DESSERVI													
7001		AV ALFRED NOBEL													
1001	89429822	LOT BL PERRAS													
2002	<i>A 157816</i>	21 130	P48		<i>180.00</i>	<i>115.00</i>	<i>14,957.00</i>								
2002	<i>14-1-86</i>				<i>180</i>	<i>10000</i>	<i>70,960.00</i>								
					<i>41120</i>	<i>11500</i>	<i>43,65200</i>								
		MICROFICHE 159 E-12													

89439820

ANNULÉ

89429537

IFT2

IFZ1

4301 M. Giovanni Saurio
4601 11817 Vallord, Montreal-Nord H1E 5Y44201 St. Francois Di Régis
4601 8753 Adalberto Pina H1E 4Z4
8018 Perron H1E 4H3 72225236/46186
U.P.F.I.4402 H. Cino Cutrona
4602 12232 Roch Desjardine H1E 4P4

4302 Mrs. Maria Lembo (201)

CERT.	EFF.
13/10/85	17/10/85
358	

CERT.	EFF.
7/5/86	2/6/86
382	02

CODE	COMPTE	EMPLACEMENT - NOM, PROFESSION, RÉSIDENCE						CATEGORIE BÂTIMENT	SCOLAIRE		VALEUR EN DOLLARS			MUNICIPAL	REMARQUES
		DIV. CAD.	CADASTRE	SUBDIVISION	FRONT	PROFONDEUR	SUPERFICIE		Y. C.	TERRAIN	BÂTIMENT	TOTAL			
3001 4203 4603 6620	89429822 A 146804 22-5-86	M MARIO RUSCIO, MARCHAND 5455 SAN REMO ST LEONARD HIP 1X1						7A	1	2B1	47500 114600		47500 114600		Man. Ote. Orlie Dit 89429822 CERT. EFF. 322 17-2-86 14-1-86 CERT. EFF. CC 12/9/85 5/8/86 401
1001 2002 2002 2004 2004 2999	89429824 P 505A	LOT AV LOUIS LUMIERE 5041 27641 27662 21 306 12559 17058	P42		11000 11000 IRR 11000	5,555 00 24,755 00 15,417 00 45,172 00 20,992 00									Porteur sur 89429824 33 Sully: L'île annule porteur sur 89432121 C 89432122 CERT. EFF. 328 6-3-86 10-1-86 CERT. EFF. 350 2-10-86 11-1-86
3001 4201 4601 6620	89429825 28 novembre pages 505 B,C	132391 CANADA INC 2075 UNIVERSITY #614 H3A 2M3						7A	2	2B1	59400 127400		59400 127400		ANNULÉ The notes sur 89432119 à 2185
1001 2002 3001 4203 4603 6620	89429833 A 157816 W-1-86 A 146804 22-5-86	LOT BL PERRAS 114.40 20600	P 67		3300	3,175 00 6,260 00					11300 5500 19800		11300 5500 19800		Man. Ote. Orlie Dit 89429833 CERT. EFF. 322 17-2-86 14-1-86 CERT. EFF. CC 26/6/86 24/5/86 401 Coté de sup.
1001 2002 2002 2004 2004 2999	89429831 27 Voir page 505-D 5540	LOT BL PERRAS 7309 7327 7302 7309	22-1 22-1 29-1		8200 8200 3300 3300	6,001 00 2,411 00 8,412 00									
3001 4201 4601 6620	89429835 VERSIO	CONSTRUCTIONS JEAN PAUL BEDARD INC 9550 SE RUE H1E 3G5						7A	2	2B1	25200 25200	197400	232600 25200		ANNULÉ 24/6/85 4/1/86 355
1001 2002 2002	89429836 0 8550	LOT BL PERRAS 7315 7310	72-7		8200 8200	5,997 00									

89429835

1511

4201 H. Fedele Bongelli
4601 17264 av. Elle Beaunegard HIE 413

3511

4202 Mile Rosa Garreffa

CERT.	EFF.	
7280	18/1/85	866

CERT.	EFF.	
21/1/85	18/1/85	356

89429822

CFN2

4201 Hava & Cousins Inc.
4601 6565 Bl. Legu. E109, 7th Nord, HLG 648

ANNULÉ

CERT.	EFF.	
22/7/84	22/5/86	393

89429824

CFN1

4201 Construction Truck Inc.
4601 12570 15^e Avenue HIE 159

89429830

CFN2

4201 Hava & Cousins Inc.
4601 6565 Bl. Legu. E109, 7th Nord, HLG 648

ANNULÉ

CERT.	EFF.	
22/7/84	22/5/86	393

CODE	COMPTE	EMPLACEMENT - NOM, PROFESSION, RÉSIDENCE					CATEGORIE BÂTIMENT	SCOLAIRE		VALEUR EN DOLLARS			MUNICIPAL	REMARQUES
		DIV. CAD.	CADASTRE	SUBDIVISION	FRONT	PROFONDEUR		SUPERFICIE	TERR.	P. C.	TERRAIN	BÂTISSE		
1001	89429823													
	A 163560													
2002		21-130		P67	85.60	33.00								
2004	16-486-	21 130		P48		Irr								
2004					231.00	100.00								
2999														
3001														
4201														
4601														
6620														

ANNULÉ

VERSO

CERT.	EFF.	372-
13-3-86	14-1-86	

7A	2B1	79,500.	79,500.	T VV
----	-----	---------	---------	------

Morc. prov de	
89429822	
89429830	

CERT.	EFF.	384
12-6-86	20-5-86	

annule porte sur	
81429825 à 828	

P505A

89429823

4201 Immeubles ³ Béatrice D'Estée Ltée GENI
4601 12610 av. ¹ Blanche Blamchet HIE 461

AM

CERT.	EFF.	384
10-6-86	11-4-86	

CODE	COMPTÉ	EMPLACEMENT - NOM, PROFESSION, RÉSIDENCE					CATEGORIE BÂTIMENT	SCOLAIRE		VALEUR EN DOLLARS			MUNICIPAL	REMARQUES	
		DIV. CAD	CADASTRE	SUBDIVISION	FRONT	PROFONDEUR		SUPERFICIE	TERR.	P. C.	TERRAIN	BÂTISSÉ			TOTAL
1001	89429825	Lot bl. Ferras													
2002		21	130	48-6	5000	11499					7,42600				
2002					6499	IRR									
3001															
4201		Immeubles Béatrice d'Esté Ltée					CF	1							
4601		12610 av Pierre Blanchet H1E 4G1													
6620		Propriété sujette à la surtaxe sur terrain vague desservi													
1001	89429826	Lot bl. Ferras													
2002		21	130	48-7	5498	11499					6,32400				
3001															
4201		Immeubles Béatrice d'Esté Ltée					CF	1							
4601		12610 av Pierre Blanchet H1E 4G1													
6620		Propriété sujette à la surtaxe sur terrain vague desservi													
1001	89429827	Lot bl. Ferras													
2002		21	130	48-8	2542	IRR					5,34900				
2002					5498	11499									
2004		21	130	67-1	2956	3300					97500				
2999											6,32400				
3001															
4201		Immeubles Béatrice d'Esté Ltée					CF	1							
4601		12610 Pierre Blanchet H1E 4G1													
6620		Propriété sujette à la surtaxe sur terrain vague desservi													

CERT.	EFF.	384
12-6-86	20-5-86	

Prov. 89429823

CERT.	EFF.	384
12-6-86	20-5-86	

Prov. 89429823

CERT.	EFF.	384
12-6-86	20-5-86	

Prov. 89429823

CODE	COMPTE	EMPLACEMENT - NOM, PROFESSION, RÉSIDENCE					CATEGORIE RATHEMENT	SCOLAIRE		VALEUR EN DOLLARS			MUNICIPAL	REMARQUES	
		DIV. CAD	CADASTHE	SUBDIVISION	FRONT	PROFONDEUR		SUPERFICIE	TERR. P. C.	TERRAIN	BÂTISSE	TOTAL			
1001	89429828	Lot bl. Perras													
2002		21	130	67-2	5604	3300					1,84900				
2004		21	130	48-9	5604	8199					4,59400				
2999											6,44300				
3001															
4201		Immeubles Béatrice d'Esté Ltée													
4601		12610 av Pierre Blanchet H1E 4G1					CF	7A	2B1	19,300			19,300	T VV	Prov. 89429823
6620		Propriété sujette à la surtaxe sur terrain vague desservi													

CERT.	EFF.	
12-6-80	20-5-80	384

CODE	COMPTÉ	EMPLACEMENT - NOM, PROFESSION, RÉSIDENCE					CATEGORIE BÂTIMENT	SCOLAIRE		VALEUR EN DOLLARS			MUNICIPAL	REMARQUES
		DIV. CAD.	CADASTRE	SUBDIVISION	FRONT	PROFONDEUR		SUPERFICIE	TERR. P. C.	TERRAIN	BÂTISSE	TOTAL		
1001	89429831	850 Lot Bl. Perras												
2002		21 130 67-4			63.48	33.01					2,095.00			
2004		21 130 48-12			63.48	81.99					5,207.00			
2999											7,302.00			
3001							20 7A		21,900.	197,400.	219,300.			
4201		Haas et Cavalière Inc.												
4601		6565 Bl. Léger app. 109 Montréal-nord, H1G 6H8					CF							
6620		PROPRIÉTÉ SUJETTE À SURTAXE SUR TERRAIN VAGUE DESSERVI												
1001	89429832	Lot Bl. Perras												
2002		21 130 67-3			50.52	33.01					1,667.00			
2004		21 130 48-11			2.99	114.99					5,207.00			
2999											6,153.00			
3001							7A		2B1	18,500		18,500		T VV
4201		Haas et Cavalière Inc.												
4601		6565 Bl. Léger app. 109 Montréal-nord, H1G 6H8					CF							
6620		PROPRIÉTÉ SUJETTE À SURTAXE SUR TERRAIN VAGUE DESSERVI												
1001	89429833	Lot Bl. Perras												
2002		21 130 48-10			63.39	114.99					7,280.00			
2002					63.19									
3001							7A		2B1	21,800		21,800		T VV
4201		Haas et Cavalière Inc.												
4601		6565 Bl. Léger app. 109 Montréal-nord, H1G 6H8					CF							
6620		PROPRIÉTÉ SUJETTE À SURTAXE SUR TERRAIN VAGUE DESSERVI												

P505-D

CODE	COMPTÉ	EMPLACEMENT - NOM, PROFESSION, RÉSIDENCE						CATEGORIE BÂTIMENT	SCOLAIRE		VALEUR EN DOLLARS			MUNICIPAL	REMARQUES	
		DIV. CAD.	CADASTRE	SUBDIVISION	FRONT	PROFONDEUR	SUPERFICIE		TERR. P.	TERR. C.	TERRAIN	BÂTISSE	TOTAL			
2004 2904 2699	89429836	21 128	29-2	7318	3300	2,41500										
3001				7318	3300	8,41200										
4201 4601		CONSTRUCTIONS JEAN PAUL BEDARD INC VERSO						CF								
		9550 3E RUE H1E 3G5														
6620		PROPRIETE SUJETTE A SURTAXE SUR TERRAIN VAGUE DESSERVI														
1001	89429840	LOT 8L PERRAS														
2002 2002 2004 2999		21 125	P58	18949	IRR	23,69800										
				5251	12500											
		21 121	P1941	2000	12500	2,50000										
						26,18800										
3001																
4201 4601		CONSTRUCTIONS JEAN PAUL BEDARD INC						CF								
		9550 3EME RUE R D P H1E 3E5														
6620		PROPRIETE SUJETTE A SURTAXE SUR TERRAIN VAGUE DESSERVI														
1001	89429842	8655 BL PERRAS														
2002 2002		21 125	73	25764	IRR	69,70400										
				IRR	20325											
3001																
4201 4601		CENTRE LOCAL DE SERVICES COMMUNAUTAIRES RIV DES PRAIRIES						CF								
		8655 BL PERRAS H1E 4M7														
1001	89429845	LOT 8L PERRAS														
2002 2002		21 121	P1941	33604	12500	50,58400										
				45327	9292											
3001																
4201 4601		CONSTRUCTION JEAN PAUL BEDARD INC ANNULÉ						CF								
		9550 3E RUE H1E 3G5														
6620		PROPRIETE SUJETTE A SURTAXE SUR TERRAIN VAGUE DESSERVI														
1001	89429846	LOT 8L PERRAS														
2002 2002		21 121	1942	11692	3312	3,85700										
				11663	3333											

CERT. EFF. 356
16/9/86/1/16
Porté sur 8999640
à 8999640

356
356

Sold. 196 annule
Porté sur 89996310
à 89996340
16955 1186 356

ANNULÉ

ANNULÉ

89429836

IFCI

4301 H. Antonio Cattalano

4301 12181 Alfred Dohé #IE 349

3FCI

4302 Mlle. Eulomena Bozzelli

29108910985356

CODE	COMPTE	EMPLACEMENT - NOM, PROFESSION, RESIDENCE						CATEGORIE BÂTIMENT	SCOLAIRE		VALEUR EN DOLLARS			MUNICIPAL	REMARQUES	
		QUÉ. CAD.	CAD. STRE	SUBDIVISION	FRONT	PROFONDEUR	SUPERFICIE		TERR. P. C.	TERRAIN	BÂTISSE	TOTAL				
3001	89429848							7A	2	2B1	11600		11600	TVV	1	
4201		CONSTRUCTIONS JEAN PAUL BEDARD INC														
4601		9550 3E RUE H1E 3G5														
6620		PROPRIETE SUJETTE A SURTAXE SUR TERRAIN VAGUE DESSERVI														
1001	89429849	10705 BL PERRAS														
2002		21 33	P478		9273	759	1,18100									
2002					9210	1824										
2004		21 33	479		9209	2500	2,30200									
2006		21 33	480		9208	2500	2,30200									
2999							5,78500									
3001																
4201		DANIEL GAGNON														
4601		10705 BL PERRAS H1C 1V7														
1001	89429850	LOT BL PERRAS														
2002		21 P24			19045	53770	100,57300									
2002					18829	52641										
3001																
4201		LA VILLE DE MONTREAL-SERVICE DE LA GESTION IMMOBILIERE														
4601		507 PL D'ARMES #300 H2Y 2W8														
6620		PROPRIETE SUJETTE A SURTAXE SUR TERRAIN VAGUE DESSERVI														
1001	89429860	11001 BL PERRAS														
2002		21 24	267		7005	7119	4,92500									
2002					7001	6919										
2004		21 25	4		7001	5528	3,86600									
2004						5518										
2999							8,79100									
3001																
4201		YVES BONNIER 36.48														
4601		11001 BL PERRAS H1C 1V7														
4202		Mlle DENISE W PELLETIER 63.65														
1001	89429865	11011 BL PERRAS														
2002		21 24	266-2		6030	IRR	6,31200									
2002					4081	12162										
2004		21 25	3		1949	5518	1,07600									
2004						5515										

ANNULE

CMPT. EFF. 356
16/9/86
Porte sur 89 946400
6410.6420

89429870.

IFI

4201 M. Jacques Delisle
4601 11021 bl. Lemay HIC 1X2

3FI

4602 mls Lucille Lavigne

CERT.	EPS.	321
16/5/80	3/4/80	

89429888

IFI

4201 M. Richard Gauthier

4601 8560 Bl. Rivard *1 HIE SC7

2FI

4202 Mme Sylvie Carrière

4602 8560 Bl. Rivard *1 HIE SC7

CERT.	EPS.	47
32/10/84	20/4/86	

CODE	COMPTE	EMPLACEMENT - NOM, PROFESSION, RÉSIDENCE						CATEGORIE PATRIMENT	SCOLAIRE		VALEUR EN DOLLARS			MUNICIPAL *	REMARQUES
		DIV. CAD.	CADASTRE	SUBDIVISION	FRONT	PROFONDEUR	SUPERFICIE		TERR.	P. C.	TERRAIN	BÂTISSE	TOTAL		
2990	89429889						1,22200								
3001								3C	1	2B1	3400	40200	43600	T R	
4201		M	BENOIT ST ONGE					1F							
4601			8560 BL PERRAS #2				H1E 5C7								
6701			FRACTION DE COPROPRIETE 0.1272												
1001	89429890		8560 BL PERRAS #3					4631							
2002			21 239		102										
2004			21 239		P1										
2006			21 239		P2		1,720.00								
2990							1,23500								
3001								3C	1	2B1	3400	42500	46400	T R	
4201		M	JEAN GUY LACHANCE					1F							
4601			8560 BL PERRAS #3				H1E 5C7								
6701			FRACTION DE COPROPRIETE 0.1286 (102)												
6702			" " " " 0.1192 (A04)												
1001	89429891		8560 BL PERRAS #4					4631							
2002			21 239		201										
2004			21 239		P1										
2006			21 239		P2										
2990							1,22200								
3001								3C	1	2B1	3400	40200	43600	T R	
4201		M	JACQUES DESRUISSEUX					1F							
4601			8560 BL PERRAS #4				H1E 5C7								
4202		MME	GISELE LAROCHE-DESRUISSEUX					2F							
6701			FRACTION DE COPROPRIETE 0.1272												
1001	89429892		8560 BL PERRAS #5					4631							
2002			21 239		202										
2004			21 239		P1										
2006			21 239		P2										
2990							1,23500								
3001								3C	1	2B1	3400	40200	43600	T R	
4201		MME	GISELE ST PIERRE					3F							
4601			8560 BL PERRAS #5				H1E 5C7								
6701			FRACTION DE COPROPRIETE 0.1286												

CERT.	EFF.	363
15/1/86	11/1/86	

Proc. de 89429897

CODE	COMPTE	EMPLACEMENT - NOM, PROFESSION, RÉSIDENCE						CATEGORIE BÂTIMENT	SCOLAIRE		VALEUR EN DOLLARS			MUNICIPAL	REMARQUES	
		DIV. CAD.	CADASTRE	SUBDIVISION	FRONT	PROFONDEUR	SUPERFICIE		TERR.	TERR.	TERRAIN	BÂTISSE	TOTAL			
1001	89429893	8560 BL PERRAS #6						4631								CERT. EFF. 363 15/1/86 11/1/86 Prov. de 89429895
2002		21 239	301													
2004		21 239	P1													
2006		21 239	P2			1,453.00										
2990						1,466.00										
3001								3C	1	281	4500	51400	55900	T R		
4201		M YVON COUTU						1F								
4601		8560 BL PERRAS #6 HIE SC7														
4202		MME LILIANE DODRIDGE-COUTU						2F								
6701		FRACTION DE COPROPRIETE 0.1520 (301)														
6702		" " " " 0.0172 (A02)														
1001	69429894	8560 BL PERRAS #7						4631								
2002		21 239	302													
2004		21 239	P1													
2006		21 239	P2													
2990						1,454.00										
3001								3C	1	281	4000	49100	53100	T R		
4201		M FRANCESCO LA PALERMA						1F								
4601		8560 BL PERRAS #7 HIE SC7														
4202		MME NELLA OSI-LA PALERMA						2F								
6701		FRACTION DE COPROPRIETE 0.1513														
1001	89429895	8560 BL PERRAS GARAGE AVANT						4631								CERT. EFF. 363 15/1/86 11/1/86 Partisan 89429893
2002		21 239	A02													
2004		21 239	P1													
2006		21 239	P2			18500										
2990																
3001								3C	1	281	500	2300	2800	T R		
4201		M YVON COUTU						1F								
4601		8560 BL PERRAS #6 HIE SC7														
4202		MME LILIANE DODRIDGE-COUTU						2F								
6701		FRACTION DE COPROPRIETE 0.0192														
1001	89429896	8560 BL PERRAS GARAGE CENTRE						4631								CERT. EFF. 363 15/1/86 11/1/86 Partisan 89429893
2002		21 239	A03													
2004		21 239	P1													
2006		21 239	P2			18500										
2990																
3001								3C	1	281	500	2300	2800	T R		

ANNULÉ

ANNULÉ

CODE	COMPTÉ	EMPLACEMENT - NOM, PROFESSION, RÉSIDENCE						CATEGORIE BÂTIMENT	SCOLAIRE		VALEUR EN DOLLARS			MUNICIPAL	REMARQUES
		DIV. CAD.	CADASTRE	SUBDIVISION	FRONT	PROFONDEUR	SUPERFICIE		TERR.	P. C.	TERRAIN	BÂTISSE	TOTAL		
4201 4601 4202	89429896	M JEAN GRONDIN 8560 BL PERRAS #1	HIE	SC7				IF	1						
6701		FRACTION DE COPROPRIETE 0.0192													
1001 2002 2004 2006 2990	89429897	8560 BL PERRAS GARAGE ARRIERE 21 239 A04 21 239 P1 21 239 P2				18500									
3001								3C	1	281	500	2300	2800	T R	
4201 4601		M JEAN GUY LACHANCE 8560 BL PERRAS #3	HIE	SC7				IF	1						
6701		FRACTION DE COPROPRIETE 0.0192													
1001 2002 2004 2006 2990	89429900	8570 BL PERRAS #1 21 240 #01 21 240 P1 21 240 P2				98400									
3001								3C	1	281	2700	34400	37100	T R	
4201 4601		M JEAN PIERRE DESCHENES 8570 BL PERRAS #1	HIE	SC7				IF	1						
6702		FRACTION DE COPROPRIETE 0.1267													
1001 2002 2004 2006 2990	89429901	8570 BL PERRAS #2 21 240 101 21 240 P1 21 240 P2				98700									
3001								3C	1	281	2700	41000	43700	T R	
4201 4601		M TONY D'ERRICO 8570 BL PERRAS #2	HIE	SC7				IF	1						
6702		FRACTION DE COPROPRIETE 0.1272													
1001 2002 2004	89429902	8570 BL PERRAS #3 21 240 102 21 240 A02													

CODE	COMPTE	EMPLACEMENT - NOM, PROFESSION, RÉSIDENCE						CATEGORIE BÂTIMENT	SCOLAIRE		VALEUR EN DOLLARS			MUNICIPAL	REMARQUES	
		DIV. CAD.	CADASTRE	SUBDIVISION	FRONT	PROFONDEUR	SUPERFICIE		TERR.	P.I.C.	TERRAIN	BÂTISSE	TOTAL			
2804 2806 2990	89429902	21 240	P1													
		21 240	P2				4,147.00 49800									
3101								3C	1	2B1	3100 2700	43700 41000	46500 43700		CERT. EFF. 363 15/1/86 11/1/86 Prov. de 89429907	
4201 4601 4202		M GERNARD FORSEY 8570 PERRAS #3 H1E 5C7 MME ANNETTE PETIT						IF OF	1 1							
6702 6702		FRACTION DE COPROPRIETE 0.1286 (102) " " " 0.0192 (802)														
1001	89429903	6570 BL PERRAS #4														
2002 2004 2006 2990		21 240	Z01													
		21 240	P1													
		21 240	P2				98800									
3001								3C	1	2B1	2700	41000	43700		T R	
4201 4601 4202		M EUGENIO CARUSO 8570 BOUL PERRAS #4 H1E 5C7 MME ERMINIA COGLIANORO						IF OF	1 1							
6702		FRACTION DE COPROPRIETE 0.1272														
1001	89429904	8570 BL PERRAS #5														
2002 2004 2006 2990	A176536 23.9.86	21 240	Z02													
		21 240	P1													
		21 240	P2				99800									
3001								3C	1	2B1	2700	41000	43700		T R	
4201 4601 4202		M ALEX KANARISKY 8570 PERRAS #5 H1E 5C7 VERSO MME WIRA NAIDENKO						IF OF	1 1							
6702		FRACTION DE COPROPRIETE 0.1286														
1001	89429905	6570 BL PERRAS #6														
2002 2004 2006 2990	A176810 19.9.86	21 240	Z01													
		21 240	P1													
		21 240	P2				1,335.00 1,18600									
3001								3C	1	2B1	3800 3400	52200 49800	56000 53200		CERT. EFF. 15/1/86 11/1/86 Prov. de 89429907	

89429904

DEI/

4201 Mme. Angèle Vachon - Legendre
4601 8570 Bl. Perras #5 H1E 5C7

DEPT.	EFF.	406
12/10/86	03/10/87	1/2

CODE	COMPTE	EMPLACEMENT - NOM, PROFESSION, RÉSIDENCE					CATEGORIE BÂTIMENT	SCOLAIRE		VALEUR EN DOLLARS			MUNICIPAL	REMARQUES	
		DIV. CAD.	CADASTRE	SUBDIVISION	FRONT	PROFONDEUR		SUPERFICIE	TERR.	P. C.	TERRAIN	SÂTISSE			TOTAL
4201 4601 4202	89429905	M ANDRE GAUDETTE 8570 BL PERRAS #6 H1E 5C7 MME LUCIE COUTO-GAUDETTE					IF 2F								
6702 6702		FRACTION DE COPROPRIETE 0.1528 (301) " " " 0.0192 (A04)													
1001 2002 2004 2006 2990	89429906	8570 BL PERRAS #7 21 240 302 21 240 P1 21 240 P2													
3001						1,324.00 1,175.00									
4201 4601		MME ANNA PELLETIER-NEPVEU 8570 BL PERRAS #7 H1E 5C7					BF								
6702 6702		FRACTION DE COPROPRIETE 0.1513 (302) " " " 0.0192 (A03)													
1001 2002 2004 2006 2990	89429907	8570 BL PERRAS GARAGE AVANT 21 240 A02 21 240 P1 21 240 P2													
3001						14900									
4201 4601 4202		M GERARD FORGET 8570 PERRAS #3 H1E 5C7 MME ANNETTE PETIT					IF 3F								
6702		FRACTION DE COPROPRIETE 0.0192													
1001 2002 2004 2006 2990	89429908	8570 BL PERRAS GARAGE CENTRE 21 240 A03 21 240 P1 21 240 P2													
3001						14900									
4201 4601		MME ANNA PELLETIER-NEPVEU 8570 BL PERRAS #7 H1E 5C7					BF								
6702		FRACTION DE COPROPRIETE 0.0192													
1001	89429909	8570 BL PERRAS GARAGE ARRIERE													

ANNULÉ

ANNULÉ

ANNULÉ

CERT.	EFF.	363
15/1/86	11/1/86	

Porte sur 89429905

CERT.	EFF.	363
15/1/86	11/1/86	

Porte sur 89429902

CERT.	EFF.	363
15/1/86	11/1/86	

Porte sur 89429906

894 29905

3F10

4201 Mlle G. J. Demers

4601 4018 ⁴ ~~9~~ ²⁷ ~~32~~ ^{117R} ~~521~~
9570 PERQAS #6 HIF 307

1512

4202 M. Andre Forget

(1122 # 5871 D.B. 11-12-86)

DEPT.	EFF.	406
12/11/86	12/10/86	0

CODE	COMPTE	EMPLACEMENT - NOM, PROFESSION, RESIDENCE						CATEGORIE TRAITEMENT	SCOLAIRE		VALEUR EN DOLLARS			MUNICIPAL	REMARQUES
		DIV. CAD.	CADASTRE	SUBDIVISION	FRONT	PROFONDEUR	SUPERFICIE		TERR. P. C.	TEHRAIN	BÂTISSE	TOTAL			
2502 2504 2506 2990	8942990	21 240	A04				14900								CERT. EFF. 363 15/1/86 11/1/86 Prov. de 8942990
3001								3C	1 2B1	400	2400	2800	T R		
4201 4601 4202		M ANDRE GAUDETTE 8570 BL PERRAS #6 HIE SC7 MME LUCIE COUTU-GAUDETTE						1F 2F	1						
6702		FRACTION DE COPROPRIETE 0.0192													
1001 2502 2504 2506 2990	89429912	21 241	A01				1137.00 98500								CERT. EFF. 363 15/1/86 11/1/86 Prov. de 89429919
3001								3C	1 2B1	3100 2700	36800 34400	39900 37100	T R		
4201 4601		MME DIANE THERIAULT 6580 BL PERRAS #1 HIE SC7						3F	1						
6702 6702		FRACTION DE COPROPRIETE 0.1267 (A01) " " " " 0.0192 (A02)													
1001 2502 2504 2506 2990	89429913	21 241	101				98800								
3001								3C	1 2B1	2700	41000	43700	T R		
4201 4601 4202		M YVES GAGNON 6580 BL PERRAS #2 HIE SC7 MME DOMINIQUE NANTEL						1F 3F	1						
6702		FRACTION DE COPROPRIETE 0.1272													
1001 2502 2504 2506 2990	89429914	21 241	102				1170.00 99800								CERT. EFF. 363 15/1/86 11/1/86 Prov. de 89429920
3001								3C	1 2B1	3100 2700	73400 41900	46500 43700	T R		

CODE	COMPTE	EMPLACEMENT - NOM, PROFESSION, RESIDENCE						CATEGORIE BÂTIMENT	SCOLAIRE		VALEUR EN DOLLARS			MUNICIPAL *	REMARQUES
		DIV. CAD.	CADASTRE	SUBDIVISION	FRONT	PROFONDEUR	SUPERFICIE		TERR. P. C.	TERRAIN	BÂTISSE	TOTAL			
4201 4401	89429914	M	ROMEO BELLAVANCE												
			8580 BL PERRAS #3												
6702 6102			FRACTION DE COPROPRIETE				0.1286 (102)								
			" " "				0.0192 (803)								
1001	89429915		8580 BL PERRAS #4												
2002			21 241				201								
2004			21 241				P1								
2006			21 241				P2								
2993															
								98700							
3001															
4201 4401			Mlle DENISE GUY												
			8580 BL PERRAS #4												
6702			FRACTION DE COPROPRIETE				0.1272								
1001	89429916		8580 BL PERRAS #5												
2002			21 241				202								
2004			21 241				P1								
2006			21 241				P2								
2993															
								99800							
3001															
4201 4401			M SERGE LEFEBVRE												
			8580 BL PERRAS #5												
6702			FRACTION DE COPROPRIETE				0.1286								
1001	89429917		8580 BL PERRAS #6												
2002			21 241				301								
2004			21 241				P1								
2006			21 241				P2								
2993															
								1,18600							
3001															
4201 4401			M JEAN FRANCOIS JULIEN												
			8580 BL PERRAS #6												
6702			FRACTION DE COPROPRIETE				0.1528								
1001	89429918		8580 BL PERRAS #7												
2002			21 241				302								
2004			21 241				P1								

CODE	COMpte	EMPLACEMENT - NOM PROFESSION, RÉSIDENCE					CATEGORIE BÂTIMENT	SCOLAIRE		VALEUR EN DOLLARS			MUNICIPAL *	REMARQUES	
		DIV. CAD.	CARACTÈRE	SUBDIVISION	FRONT	PROFONDEUR		SUPERFICIE	TERR. P.C.	TERRAIN	BÂTISSSE	TOTAL			
2106 2990	89429918	21 241	P2			1,323.00 1,174.00									CERT. EFF. 363 15/1/86 1/1/86 Pour de 89429921
3101							3C	1 2B1	3700 3300	52300 49400	56000 53200		T R		
4201 4601 4202		M MARC THERRIEN 8580 BL PERRAS #7	HIE SC7				1F	1							
		Mlle NICOLLE ST LOUIS					3F	1							
6702 6702		FRACTION DE COPROPRIETE 0-1513 (302)													
		" " " 0-0192 (A04)													
1001	89429919	8580 BL PERRAS GARAGE AVANT					4639								CERT. EFF. 363 15/1/86 1/1/86 Porteur sur 89429912
2002 2004 2006 2990		21 241 A02 21 241 P1 21 241 P2				14900									
3101							3C	1 2B1	400	2400	2800		T R		
4201 4601		Mlle DIANE THERIAULT 8580 BL PERRAS #1	HIE SC7				3F	1							
6702		FRACTION DE COPROPRIETE 0-0192													
1001	89429920	8580 BL PERRAS GARAGE CENTRE					4639								CERT. EFF. 363 15/1/86 1/1/86 Porteur sur 89429912
2002 2004 2006 2990		21 241 A03 21 241 P1 21 241 P2				14900									
3101							3C	1 2B1	400	2400	2800		T R		
4201 4601		M ROMEO BELLAVANCE 8580 BL PERRAS #3	HIE SC7				1F	1							
6702		FRACTION DE COPROPRIETE 0-0192													
1001	89429921	8580 BL PERRAS GARAGE ARRIERE					4639								CERT. EFF. 363 15/1/86 1/1/86 Porteur sur 89429918
2002 2004 2006 2990		21 241 A04 21 241 P1 21 241 P2				14900									
3101							3C	1 2B1	400	2400	2800		T R		
4201 4601 4202		M MARC THERRIEN 8580 BL PERRAS #7	HIE SC7				1F	1							
		Mlle NICOLLE ST LOUIS					3F	1							
6702		FRACTION DE COPROPRIETE 0-0192													

CODE	COURTE	EMPLACEMENT - NOM, PROFESSION, RÉSIDENCE					CATEGORIE BÂTIMENT	SCOLAIRE			VALEUR EN DOLLARS			MUNICIPAL	REMARQUES	
		DIV. CAD.	CADASTRE	SUBDIVISION	FRONT	PROFONDEUR		SUPERFICIE	TERR. P. C.	TERRAIN	BATISSE	TOTAL				
1001	89429924	8590 BL PERRAS #1					4633									
2002		21 242	A01													
2004		21 242	B1													
2006		21 242	P2			1,401.00										
2990						1,21700										
3001							3C	1	2B1	3900	36000	39900				
4201		MR ADRIAN ORYSCHUK					1A									
4601		8590 BL PERRAS #1 H1E SC7														
4202		MME DIANE LONGVAL					3F									
6701		FRACTION DE COPROPRIETE G-1267 (A01)														
6702		"	"	"	"	0.0192 (A04)										
1001	89429925	8590 BL PERRAS #2					4633									
2002		21 242	101													
2004		21 242	P1													
2006		21 242	P2													
2990						1,22200										
3001							3C	1	2B1	3400	40200	43600	T R			
4201		MR ROBERT PELLETIER					1F									
4601		8590 BL PERRAS #2 H1E SC7														
4202		MME FABIENNE DUFROMONT					3F									
6701		FRACTION DE COPROPRIETE G-1272														
1001	89429926	8590 BL PERRAS #3					4633									
2002		21 242	102													
2004		21 242	P1													
2006		21 242	P2													
2990						1,23500										
3001							3C	1	2B1	3400	40200	43600	T R			
4201		MR JEAN BAPTISTE CHOUINARD					1F									
4601		8590 BL PERRAS #3 H1E SC7														
4202		MME RITA LEVESQUE-CHOUINARD					2F									
6701		FRACTION DE COPROPRIETE G-1286														
1001	89429927	8590 BL PERRAS #4					4633									
2002		21 242	201													
2004		21 242	P1													
2006		21 242	P2													
2990						1,22200										
3001							3C	1	2B1	3400	40200	43600	T R			

CERT.	EFF.	302
15/1/86	11/1/86	

Rev. de 89429933

CODE	COMPTE	EMPLACEMENT - NOM, PROFESSION, RÉSIDENCE						CATEGORIE BÂTIMENT	VALEUR EN DOLLARS			MUNICIPAL	REMARQUES	
		DIV CAD	CADASTRE	SUBDIVISION	FRONT	PROFONDEUR	SUPERFICIE		SCOLAIRE	TERRAIN	BÂTISSE			TOTAL
4201 4601 4202	89429927	M ALPHONSE GIGUERE 8590 BL PERRAS #4 H1E 5C7 MME LAURETTE HICKOK-GIGUERE						IF 2F						
6701		FRACTION DE COPROPRIETE 0-1272												
1001	89429928	8590 BL PERRAS #5						63						
2002 2004 2006 2990	A-169364 14-6-86	21 242 20Z 21 242 P1 21 242 P2												
3001						1,23500								
4201 4601		<i>Mme Tremblay</i> MME TREMBLAY 8590 BL PERRAS #5 H1E 5C7						IF						
6701		FRACTION DE COPROPRIETE 0-1286												
1001	89429929	8590 BL PERRAS #6						63						
2002 2004 2006 2990		21 242 331 A02 21 242 P1 21 242 P2				1,651.00								
3001						1,46700								
4201 4601		MME JACQUELINE TOUSIGNANT 8590 BL PERRAS #6 H1E 5C7						IF						
6701 6702		FRACTION DE COPROPRIETE 0-1528 " " " 0.0192						2F						
1001	89429930	8590 BL PERRAS #7						63						
2002 2004 2006 2990		21 242 30Z 21 242 P1 21 242 P2				1,637.00								
3001						1,45300								
4201 4601 4202 4203		MME NICOLE LAJEUNESSE 8590 BL PERRAS #7 H1E 5C7 MME LISE LAJEUNESSE MME MICHELLE LAJEUNESSE						3F 3F 3F						
6701 6702		FRACTION DE COPROPRIETE 0-1513 (302) " " " 0.0192 (A03)												
1001	89429931	8590 BL PERRAS GARAGE AVANT						63						
		MICROFICHE 158 D-13												

CERT.	EFF.
5/15/86	11/1/86
	370

CERT.	EFF.
12/5/86	1/1/86
	380

CERT.	EFF.
15/1/86	1/1/86
	363

Prov. de 89429932

89429931

8F21

4201 Mme Jacqueline Toussaint - C. de
4601 8590 St. Pierre #6 H/E 507

CERT	EFF	381
10/3/80	2/24/81	

CODE	COMPTE	EMPLACEMENT - NOM, PROFESSION, RÉSIDENCE						CATEGORIE BÂTIMENT	SCOLAIRE		VALEUR EN DOLLARS			MUNICIPAL	REMARQUES	
		DIV. CAD.	CADASTRE	SUBDIVISION	FRONT	PROFONDEUR	SUPERFICIE		UNIVERS.	TERR. P. C.	TERRAIN	BÂTISSSE	TOTAL			
4201 4601	89429936	HENRI LOUIS FRADETTE 12500 ALEXIS CARREL #1 HIE 478						1F								
6701 6702		FRACTION DE COPROPRIETE 0.1267 POUR AQ1 FRACTION DE COPROPRIETE 0.0192 POUR AD2														
1001	89429937	12500 ALEXIS CARREL #2						463								
2002 2004 2006 2990		21 243		101												
		21 243		P1												
		21 243		P2		1,49000										
3001								3C	1 2B1	4100	39500	43600	T R			
4201 4601		RENE BERGERON 12500 ALEXIS CARREL #2 HIE 478						1F								
4202		MME CLAIRE SIOUJ-BERGERON						2F								
6701		FRACTION DE COPROPRIETE 0.1272														
1001	89429938	12500 ALEXIS CARREL #3						463								
2002 2004 2006 2008 2990		21 243		102												
		21 243		A03												
		21 243		P1												
		21 243		P2		1,73100										
3001								3C	1 2B1	4800	41600	46400	T R			
4201 4601		MME CLEMENCE LEPAGE 12500 ALEXIS CARREL #3 HIE 478						3F								
6701 6702		FRACTION DE COPROPRIETE 0.1286 POUR 102 FRACTION DE COPROPRIETE 0.0192 POUR AD3														
1001	89429939	12500 ALEXIS CARREL #4						463								
2002 2004 2006 2990		21 243		201												
		21 243		P1												
		21 243		P2		1,49000										
3001								3C	1 2B1	4100	39500	43600	T R			
4201 4601		MR IRVING SMITH 12500 ALEXIS CARREL #4 HIE 478						1A								
6701		FRACTION DE COPROPRIETE 0.1272														
1001	89429940	12500 ALEXIS CARREL #5						463								

89429936

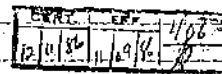
IFI

H201 M. Gaston Charette

H601 12500 Alexis Carrel #1 HIE 418

IFI

H202 M. ou Andree G. Garnier



CODE	COMPTE	EMPLACEMENT - NOM, PROFESSION, RÉSIDENCE						CATEGORIE BÂTIMENT	SCOLAIRE		VALEUR EN DOLLARS			MUNICIPAL	REMARQUES	
		DIV. CAD.	CADASTRE	SUBDIVISION	FRONT	PROFONDEUR	SUPERFICIE		TERR P. C.	TERRAIN	BÂTISSE	TOTAL				
2002 2004 2006 2008 2990	89429940	21 243		202												
		21 243		AD9												
		21 243		P1												
		21 243		P2												
						1,73100										
3001								3C	1	2B1	4800	41600	46400	T R		
4201 4601		MME MONIQUE JETTE 12500 ALEXIS CARREL #5 HIE 478						3F								
6701 6702		FRACTION DE COPROPRIETE 0.1286 POUR 202 FRACTION DE COPROPRIETE 0.0192 POUR AC4.														
1001	89429941	125000 ALEXIS CARREL #6														
2002 2004 2006 2990	A-163726 11-4-86	21 243		301												
		21 243		P1												
		21 243		P2												
						1,78900										
3001		VERS0														
4201 4601		MME SHIRLEY PURDY-NATHAN 7791 SALONON MARION #8 HIE 4X7						2F								
6701		FRACTION DE COPROPRIETE 0.1528														
1001	89429942	12500 ALEXIS CARREL #7														
2002 2004 2006 2990		21 243		302												
		21 243		P1												
		21 243		P2												
						1,77200										
3001																
4201 4601		MME GINETTE MAGNAN 12500 ALEXIS CARREL #7 HIE 4Y8						3F								
6701		FRACTION DE COPROPRIETE 0.1513														
1001	89429948	7898 BL PERRAS #1														
2002 2004 2006 2008 2990		21 249		AD1												
		21 249		P1												
		21 249		P2												
		21 250		P1												
		21 250		P2												
						92400										
3001								3C	1	2B1	2400	34900	37300	T R		

89429941

IFTI

4201 M^o Victor Ménard

4601 12500 Rue Lamarque #16 H1E 4Y9

3F31

3F32

4202 M^{lle} Danielle Thomas4203 M^{lle} Liliange Bessard

4603 165 St. Francois, Ste. Anne, H9R 4K9

CERT.	EFF.
7-7-80	259/81

CERT.	EFF.
10/6/80	111/4/80
	315

89429941

CFN 1

4201 Corporation Henry Jée

4601 7200 Hutchison H3N 1Z1

LRI.	EFF.	D
6-12-80	1-1-81	D
8-8-80	8-8-80	17

N.B.: Correction apportée par la C.V.M.;
 Mme Shirley Sandy - Nathan a
 été inscrite par erreur et est
 la Corporation Henry Jée qui est
 propriétaire.

CODE	COMPTE	EMPLACEMENT - NOM, PROFESSION, RÉSIDENCE						CATEGORIE PATRIMOINE	SCOLAIRE		VALEUR EN DOLLARS			MUNICIPAL *	REMARQUES
		DIV. CAD.	CADASTRE	SUBDIVISION	FRONT	PROFONDEUR	SUPERFICIE		TERR. P	C	TERRAIN	BÂTISSE	TOTAL		
4201 4601 6701	89429948	ALLE ROSE TRINQUE 7898 BL PERRAS #1			H1E 4X2		7F	1							
		FRACTION DE COPROPRIETE 0.047													
1801 2002 2004 2006 2008 2010 2990	89429949	7898 BL PERRAS #2						453							
		21 249 AG2													
		21 249 P1													
		21 249 P2													
		21 250 P1													
		21 250 P2													
						92400									
3001								3C	1	2B1	2400	34900	37300	T R	
4201 4601 6701		M SERGE LEDOUX 7898 BL PERRAS #2			H1E 4X2		1F	1							
		FRACTION DE COPROPRIETE 0.047													
1801 2002 2004 2006 2008 2010 2990	89429950	7898 BL PERRAS #3						453							
		21 249 101													
		21 249 P1													
		21 249 P2													
		21 250 P1													
		21 250 P2													
						1,18000									
3001								3C	1	2B1	3200	40800	44000	T R	
4201 4601 4202		M VICTOR LAVERTU 7898 BL PERRAS #3			H1E 4X2		1F	1							
		MME GISELE LEBLANC-LAVERTU					2F	1							
		FRACTION DE COPROPRIETE 0.060													
1801 2002 2004 2006 2008 2010 2990	89429951	7898 BL PERRAS #4						453							
		21 249 102													
		21 249 P1													
		21 249 P2													
		21 250 P1													
		21 250 P2													
						1,18000									
3001								3C	2	2B1	3200	41800	45000	T R	
4201 4601 6701		PLACEMENTS VAL BOURG INC 11365 MARC AURELE FORTIN			H1E 304		CF	1							
		FRACTION DE COPROPRIETE 0.060													

CODE	COMPTÉ	EMPLACEMENT - NOM, PROFESSION, RÉSIDENCE						CATEGORIE BÂTIMENT	SCOLAIRE		VALEUR EN DOLLARS			MUNICIPAL	REMARQUES	
		DIV CAD	CADASTRE	SUBDIVISION	FRONT	PROFONDEUR	SUPERFICIE		TERR	P.C.	TERRAIN	BÂTISSÉ	TOTAL			
1001	89429952	7898 BL PERRAS #5						265								
2002	A-1679516	21	249	201												
2004	3-6-86.	21	249	P1												
2006		21	249	P2												
2008		21	250	P1												
2010		21	250	P2												
2993						1,18000										
3001								3C	1	2B1	3200	90800	44000	T R		
4201		M ROGER LEVESQUE						1F	1							
4601		7898 BL PERRAS #5 H1E 4X2 7856														
4202		MME ANITA BOULIANNE-LEVESQUE						2F	1							
6701		FRACTION DE COPROPRIETE D.060														
1001	89429953	7898 BL PERRAS #6						265								
2002	A-168915	21	249	202												
2004	12-6-86.	21	249	P1												
2006		21	249	P2												
2008		21	250	P1												
2010		21	250	P2												
2990						1,18000										
3001								3C	1	2B1	3200	41800	45000	T R		
4201		M JEAN PIERRE LAUZON						1F	1							
4601		7898 BL PERRAS #6 H1E 4X2														
4202		MME DANIELLE FAGNAN						3F	1							
6701		FRACTION DE COPROPRIETE D.060														
1001	89429954	7898 BL PERRAS #7						265								
2002		21	249	301												
2004		21	249	P1												
2006		21	249	P2												
2008		21	250	P1												
2010		21	250	P2												
2990						1,53400										
3001								3C	1	2B1	4100	49900	54000	T R		
4201		MME LISETTE METAYER						7F	1							
4601		7898 BL PERRAS #7 H1E 4X2														
6701		665 BL DES MILLE STES, LAVAL H1L1K8 (F 12224 5825 AL 7/12/86)														
6701		FRACTION DE COPROPRIETE D.078														
1001	89429955	7898 BL PERRAS #8						265								
2002		21	249	302												
		MICROFICHE 150 I-13														

8942-9452

3FJ1

4201 Mlle Madeleine Guss

4601 7898 Penna #5, H2E 4X8

3FJ1

4202 Mlle Michèle Labrecque

3FJ1

4203 Mlle Nicole Labrecque

CENT.	EFF.	7.
5/8/80	3/6/80	393

8942-9453

3FJ2

4201 Mlle Christiane Colin

4601 175 St. de la Rivière, St. Laurent 11441 2/81
7898 St. Pierre #6, H2E 4X8 F122015581 125/1/80

CENT.	EFF.	7.
5/8/80	12/6/80	393

CODE	COMPLÈTE	EMPLACEMENT - NOM, PROFESSION, RÉSIDENCE					CATEGORIE BÂTIMENT	SCOLAIRE		VALEUR EN DOLLARS			MUNICIPAL	REMARQUES
		DAV. CAD.	CADASTRE	SUBDIVISION	FRONT	PROFONDEUR		SUPERFICIE	TERR	P C	TERRAIN	BÂTISSE		
2004	89429955		21 249	P1										
2006	A 162679		21 249	P2										
2008			21 250	P1										
2010	373.76		21 250	P2										
2990						1.73000								
3001							3C	1 2B1	4700	51000	55700	T R		
4201		M JEAN PAUL GIRARD					1F							
4601		7908 BL PERRAS #1 H1E 4X2												
4202		MME MARIE CLAIRE GUAY-GIRARD					2F							
6701		FRACTION DE COPROPRIETE 0.068												
1001	89429956		7908 BL PERRAS #1				4653							
2002	A 173040		21 250	A01										
2004	H 07.66		21 249	P1										
2006			21 249	P2										
2008			21 250	P1										
2010			21 250	P2										
2990						92400								
3001							3C	1 2B1	2500	34800	37300	T R		
4201		M ANDRE THERIAULT					1F							
4601		7908 BL PERRAS #1 H1E 4X2												
4202		MME FRANCINE MAURE					3F							
6701		FRACTION DE COPROPRIETE 0.047												
1001	89429957		7908 BL PERRAS #2				4653							
2002			21 250	A02										
2004			21 249	P1										
2006			21 249	P2										
2008			21 250	P1										
2010			21 250	P2										
2990						92400								
3001							3C	1 2B1	2500	34800	37300	T R		
4201		M JEAN MARC LAVERGNE					1F							
4601		7908 BL PERRAS #2 H1E 4X2												
6701		FRACTION DE COPROPRIETE 0.047												
1001	89429958		7908 BL PERRAS #3				4653							
2002			21 250	A01										
2004			21 249	P1										
2006			21 249	P2										
2008			21 250	P1										

87429955

IFI2

4201 M. Alain B. Tremblay
4601 2345 ~~James St~~ ~~St. Louis~~ ~~St. Louis~~ ~~St. Louis~~
7899 St. James #3, HIE 4X2

CRAT.	EFF.	381
16/5/80	27/3/80	

87429956

3FI1

4201 M. Louis Cousinelli
4601 7908 St. Louis #1 HIE 4X2

CRAT.	EFF.	466
25/6/80	1/6/80	

CODE	COMPTÉ	EMPLACEMENT - NOM, PROFESSION, RESIDENCE					CATEGORIE (BÂTIMENT)	SCOLAIRE		VALEUR EN DOLLARS			MUNICIPAL ★	REMARQUES
		DIV. CAD.	CADASTRE	SUBDIVISION	FRONT	PROFONDEUR		SUPERFICIE	TERR. P.C.	TERRAIN	BÂTISSE	TOTAL		
2010 2590	89429958	21	250	P2										
3001						1,18000								
4201 4601 4202							3C	1 2B1	3200	40800	44000	T R		
4201		MME FLORE DANIELE PARADIS					3F	1						
4201		7908 BOUL FERRAS #3 HIE 4X2												
4202		MME MICHELINE SAUVE					3F	1						
6701		FRACTION DE COPROPRIETE 0-060												
1001	89429960	7908	BL FERRAS #4											
2002 2004 2006 2008 2010 2590		21	250	102										
2004		21	249	P1										
2006		21	249	P2										
2008		21	250	P1										
2010		21	250	P2										
2590						1,18000								
3001							3C	1 2B1	3200	41800	45000	T R		
4201 4601 4202							1F	1						
4201		M ROGER PICHE												
4601		7908 BL FERRAS #4 HIE 4X2												
4202		MME LOUISE LISE THIBAUT-PICHE					2F	1						
6701		FRACTION DE COPROPRIETE 0-060												
1001	89429961	7908	BL FERRAS #5											
2002 2004 2006 2008 2010 2590		21	250	201										
2004		21	249	P1										
2006		21	249	P2										
2008		21	250	P1										
2010		21	250	P2										
2590						1,18000								
3001							3C	1 2B1	3200	40800	44000	T R		
4201 4601 4202							1F	1						
4201		M ANTONIO CARMELO COGLIANDRO												
4601		7908 BL FERRAS #5 HIE 4X2												
4202		MME LOUISA FATA-COGLIANDRO					2F	1						
6701		FRACTION DE COPROPRIETE 0-060												
1001	89429962	7908	BL FERRAS #6											
2002 2004 2006 2008 2010 2590		21	250	202										
2004		21	249	P1										
2006		21	249	P2										
2008		21	250	P1										
2010		21	250	P2										
2590						1,18000								

CODE	COMPTE	EMPLACEMENT - NOM, PROFESSION, RÉSIDENCE						CATEGORIE BÂTIMENT	SCOLAIRE		VALEUR EN DOLLARS			MUNICIPAL *	REMARQUES	
		UN. CAD.	CADASTRE	SUBDIVISION	FRONT	PROFONDEUR	SUPERFICIE		TERR. P.C.	TERRAIN	BÂTISSE	TOTAL				
3001	89429962							3C	1	2B1	3200	91800	95000	T R		
4201		M LIVIO DI CELNO						IF								
4601		7908 BL PERRAS #6 H1E 4X2														
6701		FRACTION DE COPROPRIETE 0-060														
1001	89429963							65								
2002		21	250	301												
2004		21	249	P1												
2006		21	249	P2												
2008		21	250	P1												
2010		21	250	P2												
2990						1,53400										
3001								3C	1	2B1	4100	49900	54000	T R		
4201		M ZAKRIA MIRZA						IF								
4601		7908 BL PERRAS #7 H1E 4X2														
6701		FRACTION DE COPROPRIETE 0-078														
1001	89429964							65								
2002		21	250	302												
2004		21	249	P1												
2006		21	249	P2												
2008		21	250	P1												
2010		21	250	P2												
2990						1,73000										
3001								3C	1	2B1	4700	51000	55700	T R		
4201		M LEO BEAUCHAMP						IF								
4601		7908 BL PERRAS #8 H1E 4X2														
4202		MME JEANNINE LUSSIER-BEAUCHAMP						2F								
6701		FRACTION DE COPROPRIETE 0-088														
1001	89429973							65								
2002		21	267	A22												
2004		21	267	P1												
2006		21	267	P2												
2008		21	268	P1												
2010		21	268	P2												
2990						96000										
3001								3C	2	2B1	2600	36100	38700	T R		
		MICROFICHE 158 L-13														

CODE	COMPTE	EMPLACEMENT - NOM, PROFESSION, RÉSIDENCE					CATEGORIE BÂTIMENT	SCOLAIRE		VALEUR EN DOLLARS			MUNICIPAL	REMARQUES	
		DIV. CAD	CADASTRE	SUBDIVISION	FRONT	PROFONDEUR		SUPERFICIE	TERR P	C	TERRAIN	BÂTISSE			TOTAL
4201 4601 4202	89429973	M MAURICE BEAUCHAMP 7791 AV SALOMON MARION #1 HIE 4x7 P122-#450 JL-SILVTS					IF	1							
6701		FRACTION DE COPROPRIETE 0.555					2F	1							
1001	89429974	7791 SALOMON MARION #2													
2002 2004 2006 2008 2010 2990		21 267 A01 21 267 P1 21 267 P2 21 268 P1 21 268 P2													
3001						82000									
4201 4601		HAAS & CAVALIERE INC 6566 BL LEGER MONTRÉAL NORD HIG 6H6					CF	2							
6701		FRACTION DE COPROPRIETE 0.346								2 281	2200	33800	36000	T R	
1001	89429975	7791 SALOMON MARION #3													
2002 2004 2006 2008 2010 2990		21 267 102 21 267 P1 21 267 P2 21 268 P1 21 268 P2													
3001						1,05100									
4201 4601		DANIEL LEVERT 7791 SALOMON MARION #3 HIE 4x7					IF	1							
6701		FRACTION DE COPROPRIETE 0.059													
1001	89429976	7791 SALOMON MARION #4													
2002 2004 2006 2008 2010 2990		21 267 101 21 267 P1 21 267 P2 21 268 P1 21 268 P2													
3001						1,05100									
4201 4601		DANIEL VEILLEUX 7791 SALOMON MARION #4 HIE 4x7 P122-#450 JL-SILVTS					IF	1							
6701		FRACTION DE COPROPRIETE 0.059													
3001															
4201 4601		DANIEL VEILLEUX 7791 SALOMON MARION #4 HIE 4x7 P122-#450 JL-SILVTS					IF	1							
6701		FRACTION DE COPROPRIETE 0.059													
3001															
4201 4601		DANIEL VEILLEUX 7791 SALOMON MARION #4 HIE 4x7 P122-#450 JL-SILVTS					IF	1							
6701		FRACTION DE COPROPRIETE 0.059													
3001															
4201 4601		DANIEL VEILLEUX 7791 SALOMON MARION #4 HIE 4x7 P122-#450 JL-SILVTS					IF	1							
6701		FRACTION DE COPROPRIETE 0.059													
3001															
4201 4601		DANIEL VEILLEUX 7791 SALOMON MARION #4 HIE 4x7 P122-#450 JL-SILVTS					IF	1							
6701		FRACTION DE COPROPRIETE 0.059													
3001															
4201 4601		DANIEL VEILLEUX 7791 SALOMON MARION #4 HIE 4x7 P122-#450 JL-SILVTS					IF	1							
6701		FRACTION DE COPROPRIETE 0.059													
3001															
4201 4601		DANIEL VEILLEUX 7791 SALOMON MARION #4 HIE 4x7 P122-#450 JL-SILVTS					IF	1							
6701		FRACTION DE COPROPRIETE 0.059													
3001															
4201 4601		DANIEL VEILLEUX 7791 SALOMON MARION #4 HIE 4x7 P122-#450 JL-SILVTS					IF	1							
6701		FRACTION DE COPROPRIETE 0.059													
3001															
4201 4601		DANIEL VEILLEUX 7791 SALOMON MARION #4 HIE 4x7 P122-#450 JL-SILVTS					IF	1							
6701		FRACTION DE COPROPRIETE 0.059													
3001															
4201 4601		DANIEL VEILLEUX 7791 SALOMON MARION #4 HIE 4x7 P122-#450 JL-SILVTS					IF	1							
6701		FRACTION DE COPROPRIETE 0.059													
3001															
4201 4601		DANIEL VEILLEUX 7791 SALOMON MARION #4 HIE 4x7 P122-#450 JL-SILVTS					IF	1							
6701		FRACTION DE COPROPRIETE 0.059													
3001															
4201 4601		DANIEL VEILLEUX 7791 SALOMON MARION #4 HIE 4x7 P122-#450 JL-SILVTS					IF	1							
6701		FRACTION DE COPROPRIETE 0.059													
3001															
4201 4601		DANIEL VEILLEUX 7791 SALOMON MARION #4 HIE 4x7 P122-#450 JL-SILVTS					IF	1							
6701		FRACTION DE COPROPRIETE 0.059													
3001															
4201 4601		DANIEL VEILLEUX 7791 SALOMON MARION #4 HIE 4x7 P122-#450 JL-SILVTS					IF	1							
6701		FRACTION DE COPROPRIETE 0.059													
3001															
4201 4601		DANIEL VEILLEUX 7791 SALOMON MARION #4 HIE 4x7 P122-#450 JL-SILVTS					IF	1							
6701		FRACTION DE COPROPRIETE 0.059													
3001															
4201 4601		DANIEL VEILLEUX 7791 SALOMON MARION #4 HIE 4x7 P122-#450 JL-SILVTS					IF	1							
6701		FRACTION DE COPROPRIETE 0.059													
3001															
4201 4601		DANIEL VEILLEUX 7791 SALOMON MARION #4 HIE 4x7 P122-#450 JL-SILVTS					IF	1							
6701		FRACTION DE COPROPRIETE 0.059													
3001															
4201 4601		DANIEL VEILLEUX 7791 SALOMON MARION #4 HIE 4x7 P122-#450 JL-SILVTS					IF	1							
6701		FRACTION DE COPROPRIETE 0.059													
3001															
4201 4601		DANIEL VEILLEUX 7791 SALOMON MARION #4 HIE 4x7 P122-#450 JL-SILVTS					IF	1							
6701		FRACTION DE COPROPRIETE 0.059													
3001															
4201 4601		DANIEL VEILLEUX 7791 SALOMON MARION #4 HIE 4x7 P122-#450 JL-SILVTS					IF	1							
6701		FRACTION DE COPROPRIETE 0.059													
3001															
4201 4601		DANIEL VEILLEUX 7791 SALOMON MARION #4 HIE 4x7 P122-#450 JL-SILVTS					IF	1							
6701		FRACTION DE COPROPRIETE 0.059													
3001															
4201 4601		DANIEL VEILLEUX 7791 SALOMON MARION #4 HIE 4x7 P122-#450 JL-SILVTS					IF	1							
6701		FRACTION DE COPROPRIETE 0.059													
3001															
4201 4601		DANIEL VEILLEUX 7791 SALOMON MARION #4 HIE 4x7 P122-#450 JL-SILVTS					IF	1							
6701		FRACTION DE COPROPRIETE 0.059													
3001															
4201 4601		DANIEL VEILLEUX 7791 SALOMON MARION #4 HIE 4x7 P122-#450 JL-SILVTS					IF	1							
6701		FRACTION DE COPROPRIETE 0.059													
3001															
4201 4601		DANIEL VEILLEUX 7791 SALOMON MARION #4 HIE 4x7 P122-#450 JL-SILVTS					IF	1							
6701		FRACTION DE COPROPRIETE 0.059													
3001															
4201 4601		DANIEL VEILLEUX 7791 SALOMON MARION #4 HIE 4x7 P122-#450 JL-SILVTS					IF	1							
6701		FRACTION DE COPROPRIETE 0.059													
3001															
4201 4601		DANIEL VEILLEUX 7791 SALOMON MARION #4 HIE 4x7 P122-#450 JL-SILVTS					IF	1							
6701		FRACTION DE COPROPRIETE 0.059													
3001															
4201 4601		DANIEL VEILLEUX 7791 SALOMON MARION #4 HIE 4x7 P122-#450 JL-SILVTS					IF	1							
6701		FRACTION DE COPROPRIETE 0.059													
3001															
4201 4601		DANIEL VEILLEUX 7791 SALOMON MARION #4 HIE 4x7 P122-#450 JL-SILVTS					IF	1							
6701		FRACTION DE COPROPRIETE 0.059													
3001															
4201 4601		DANIEL VEILLEUX 7791 SALOMON MARION #4 HIE 4x7 P122-#450 JL-SILVTS					IF	1							
6701															

8942 9974

LE 12

4201 M. René D'Orléans

4601 7791 Salomon Mason #2, H3E 4X7

CENT.	EFF.	
17/3/74	27/1/74	375

8942 9976

LE 12

4201 Dr. Richard Desautels

4601 8939 All. and St. Laurent H3P 2X9
7791 Salomon Mason #4, H3E 4X7 F12215566 7/17/97

CENT.	EFF.	
5/9/86	30/5/86	393

CODE	COMPTÉ	EMPLACEMENT - NOM PROFESSION, RÉSIDENCE						CATEGORIE BÂTIMENT	SCOLAIRE		VALEUR EN DOLLARS			MUNICIPAL	REMARQUES
		DIV CAD	CADASTRE	SUBDIVISION	FRONT	PROFONDEUR	SUPERFICIE		TERR	P.C.	TERRAIN	BÂTISSE	TOTAL		
4202	89429976	MME DOMINIQUE TREMBLAY-VEILLEUX						2F							
6701		FRACTION DE COPROPRIETE 0.059													
1001	89429977	7791 SALOMON MARION #5													
2002		21 267		202											
2004		21 267		P1											
2006		21 267		P2											
2008		21 268		P1											
2010		21 268		P2											
2990						1,03400									
3001								3C	1	2B1	2800	39900	42700	T R	
4201		M JEAN PIERRE VEZINA						1F							
4601		7791 SALOMON MARION #5													
4202		MME MARTHA JIMENEZ-VEZINA						2F							
6701		FRACTION DE COPROPRIETE 0.058													
1001	89429978	7791 SALOMON MARION #6													
2002		21 267		201											
2004		21 267		P1											
2006		21 267		P2											
2008		21 268		P1											
2010		21 268		P2											
2990						1,95100									
3001								3C	1	2B1	2800	42200	45000	T R	
4201		M MARCEL LESSARD						1F							
4601		7791 SALOMON MARION													
4202		MME YOLANDE PAILLE-LESSARD						2F							
6701		FRACTION DE COPROPRIETE 0.059													
1001	89429979	7791 SALOMON MARION													
2002		21 267		302											
2004		21 267		P1											
2006		21 267		P2											
2008		21 268		P1											
2010		21 268		P2											
2990						1,37200									
3001								3C	1	2B1	3700	50300	54000	T R	
4201		M ROSS PURDY						1F							
4601		7791 SALOMON MARION HIE 4X7													
		6950 JEAN TAVERNIER H11256 F1222#5541 30/7/86													

CODE	COMPTÉ	EMPLACEMENT - NOM, PROFESSION, RÉSIDENCE						CATEGORIE BÂTIMENT	SCOLAIRE		VALEUR EN DOLLARS			MUNICIPAL	REMARQUES
		DIV. CAD.	CADASTRE	SUBDIVISION	FRONT	PROFONDEUR	SUPERFICIE		P	C	TERRAIN	BÂTISSE	TOTAL		
4202	89429979	MME LUCIENNE CLOUTIER-PURDY						2F							
6701		FRACTION DE COPROPRIÉTÉ D-077													
1001	89429981	7791 SALOMON MARION #8						465							
2002	A-1105509	21 267		301											
2004	26-2-86	21 267		P1											
2006		21 267		P2											
2008		21 268		P1											
2010		21 268		P2											
2990						1,55000									
3001		VERS0						3C	2	281	4100	51600	55700	T R	
4201		HAAS & CAVALIERE INC						CF	2						
4601		6565 BL LEGER MONTREAL NORD HIG 6H8													
6701		FRACTION DE COPROPRIÉTÉ D-087													
1001	89429982	7799 SALOMON MARION #1						465							
2002		21 268		A02											
2004		21 267		P1											
2006		21 267		P2											
2008		21 268		P1											
2010		21 268		P2											
2990						98000									
3001								3C	1	281	2600	36100	38700	T R	
4201		M SYLVAIN JALBERT						1F	1						
4601		7799 SALOMON MARION HIE 4X7													
6701		FRACTION DE COPROPRIÉTÉ D-055													
1001	89429983	7799 SALOMON MARION #2						465							
2002		21 268		A01											
2004		21 267		P1											
2006		21 267		P2											
2008		21 268		P1											
2010		21 268		P2											
2990						82000									
3001								3C	1	281	2200	35100	37300	T R	
4201		M ROBERT BRUNET						1F	1						
4601		7799 SALOMON MARION #2 HIE 4X7 F122 244 4223/K.5-11-85													
6701		FRACTION DE COPROPRIÉTÉ D-046													

89429981

RF 11

4201 Mme Shirley Purdy-Nathan

4001 7791, Sully Ave, Merion #8 HIC 487

64 Montrosson Dr, Willowdale, Ont, M2P 3P9

25 F1222 #5471M 9/2/80
[F 1222 #5449 AC 9/12/80]

CERT.	EFF.	VAL.
1286	3436	266

CODE	COMPTE	EMPLACEMENT					NOM, PROFESSION, RESIDENCE	CATEGORIE D'ATTIENEMENT	SCOLAIRE		VALEUR EN DOLLARS			MUNICIPAL	REMARQUES
		DIV. CAD.	CADASTRE	SUBDIVISION	FRONT	PROFONDEUR			SUPERFICIE	TERR.	F. C.	TERRAIN	BÂTISSE		
1001	89429984	7799 SALOMON MARION						65							
2002		21 268		102											
2004		21 267		P1											
2006		21 267		P2											
2008		21 268		P1											
2010		21 268		P2											
2990						1,05100									
3001															
4201		MME MARIA NASELLA-COLAVITA						3C	1	2B1	2900	41200	44000	T R	
4601		7799 SALOMON MARION MIE 4X7													
6701		FRACTION DE COPROPRIETE 0.059													
1001	89429985	7799 SALOMON MARION #4						65							
2002		21 268		101											
2004		21 267		P1											
2006		21 267		P2											
2008		21 268		P1											
2010		21 268		P2											
2990						1,05100									
3001															
4201		M SEBASTIANO PUCCIO						3C	1	2B1	2800	42200	45000	T R	
4601		7799 SALOMON MARION #4 MIE 4X7													
4202		MME PIERA DI FRUSCIA													
6701		FRACTION DE COPROPRIETE 0.059													
1001	89429986	7799 SALOMON MARION #5						65							
2002		21 268		202											
2004		21 267		P1											
2006		21 267		P2											
2008		21 268		P1											
2010		21 268		P2											
2990						1,03400									
3001															
4201		MME GINETTE LAMBERT						3C	1	2B1	2800	41200	44000	T R	
4601		7799 SALOMON MARION #5 MIE 4X7													
6701		FRACTION DE COPROPRIETE 0.058													
1001	89429987	7799 SALOMON MARION #6						65							
2002		21 268		201											
2004		21 267		P1											

CERT.	ET.	366
72-86	61-86	

CODE	COMPTÉ	EMPLACEMENT - NOM, PROFESSION, RESIDENCE						CATEGORIE BÂTIMENT	SCOLAIRE		VALEUR EN DOLLARS			MUNICIPAL	REMARQUES	
		DIV. CAD.	CADASTRE	SUBDIVISION	FRONT	PROFONDEUR	SUPERFICIE		TERR. P.	TERR. C.	TERRAIN	BÂTISSE	TOTAL			
2006	89429987	21	267	P2												
2008		21	268	P1												
2010		21	268	P2												
2990							1,05100									
3001								3C	1	2B1	2800	42200	45000	T	R	
4201		MME NICOLE ROUTHIER														
4601		7799 SALOMON MARION HIE 4X7														
6701		FRACTION DE COPROPRIETE 0.059														
1001	89429988	7799 SALOMON MARION #7														
2002		21	268	302												
2004		21	267	P1												
2006		21	267	P2												
2008		21	268	P1												
2010		21	268	P2												
2990							1,37200									
3001								3C	1	2B1	3700	50300	54000	T	R	
4201		M ROBERT VEZINA														
4601		7799 SALOMON MARION HIE 4X7														
4202		MME MARIE GELOS-VEZINA														
6630		PROPRIETE A SURTAXE SUR TERRAIN VAGUE NON DESSERVI														
6701		FRACTION DE COPROPRIETE 0.077														
1001	89429989	7799 SALOMON MARION #8														
2002	A160509	21	268	301												
2004	26-2-86	21	267	P1												
2006		21	267	P2												
2008		21	268	P1												
2010		21	268	P2												
2990							1,55000									
3001								3C	1	2B1	4100	51600	55700	T	R	
4201		M JOAO CORREIA														
4601		7799 SALOMON MARION HIE 4X7														
6701		FRACTION DE COPROPRIETE 0.087														
1001	89430021	7861 SALOMON MARION														
2002		21	277	A01												
2004		21	277	P1												
2006		21	277	P2												
2008		21	278	P1												
2010		21	278	P2												
		MICROFICHE 158 8-14														

89429989

3AE1

4201 Miss Mary Correia

4601 7799 Salomon Marion #8 HIL 487

1AE1

4702 Mr John Correia

CERT.	S.F.	
23/4/61	24/4/61	377

CODE	COMPTE	EMPLACEMENT - NOM, PROFESSION, RÉSIDENCE						CATEGORIE BÂTIMENT	SCOLAIRE		VALEUR EN DOLLARS			REMARQUES
		DIV. CAD.	CADASTRE	SUBDIVISION	FRONT	PROFONDEUR	SUPERFICIE		TERR. P. C.	TERRAIN	BÂTISSE	TOTAL		
2993	89430021						1,15800							
3001	A-180749 16-12-86							3C	1	281	2800	35900	38700	T R
4201		M JOCELYN DURAND						1F						
4601		7881 AV SALOMON MARION			HIE 4X7									
4202		MME JOSÉE GUILBAN-DURAND												
6701		FRACTION DE COPROPRIETE 0.055												
1001	89430022	7881 SALOMON MARION						1651						
2002		21 277		A02										
2004		21 277		P1										
2006		21 277		P2										
2008		21 278		P1										
2010		21 278		F2										
2990						99000								
3001								3C	2	281	2400	33600	36000	T R
4201		HAAS & CAVALIERE INC						CF	2					
4601		6565 BL LEGER MONTREAL NORD			HIG 6X8									
6701		FRACTION DE COPROPRIETE 0.047												
1001	89430031	7881 SALOMON MARION						1651						
2002		21 277		101										
2004		21 277		P1										
2006		21 277		P2										
2008		21 278		P1										
2010		21 278		P2										
2990						1,22100								
3001								3C	1	281	3000	41000	44000	T R
4201		M RICHARD CUENDE						1F						
4601		7881 AV SALOMON MARION #3			HIE 4X7									
4202		MME MARYSE BLAIN						3F						
6701		FRACTION DE COPROPRIETE 0.058												
1001	89430032	7881 SALOMON MARION						1651						
2002		21 277		102										
2004		21 277		P1										
2006		21 277		P2										
2008		21 278		P1										
2010		21 278		P2										
2990						1,26400								
3001								3C	1	281	3000	42000	45000	T R

CERT.	EXP.
15/12/89	10/12/89
	20
	16

VERSO

8443.00.22

2871

4201 M. Germain Lenoir

4661 7881 Salomon Marois #2, H3E 4X7

DATE	EFF.
17/1/94	17/1/94
	375

SERVICE D'ÉVALUATION

CODE	COMPTÉ	EMPLACEMENT - NOM, PROFESSION, RÉSIDENCE						CATEGORIE BÂTIMENT	SCOLAIRE		VALEUR EN DOLLARS			MUNICIPAL	REMARQUES
		DN CAD	CADASTRE	SUBDIVISION	FRONT	PROFONDEUR	SUPERFICIE		TERR P	C	TERRAIN	BÂTIMENT	TOTAL		
4201 4801 6701	89430032	M FIERRE DORAIS						IF							
		7881 AV SALOMON MARION #4													
		FRACTION DE COPROPRIETE 0.060													
1001	89430033	7881 SALOMON MARION						653							
2002		21 277		231											
2004		21 277		P1											
2006		21 277		P2											
2008		21 278		P1											
2010		21 278		P2											
2990						1,22100									
3001								3C	1	2B1	3000	91000	44000	T R	
4201 4801 4202		M RODRIGUE PRESCOTT						IF							
		7881 AV SALOMON MARION #5													
		MME FRANCINE LAFRENIERE-PRESCOTT						2F							
6701		FRACTION DE COPROPRIETE 0.058													
1001	89430034	7881 SALOMON MARION						653							
2002		21 277		207											
2004	A-183110	21 277		P1											
2006	16-12-84	21 277		P2											
2008		21 278		P1											
2010		21 278		P2											
2990						1,26400									
3001								3C	1	2B1	3000	92000	45000	T R	
4201 4801 4202		M SYLVAIN TURPIN						IF							
		7881 AV SALOMON MARION #6													
		MME SYLVIE GOURDE-TURPIN						2F							
6701		FRACTION DE COPROPRIETE 0.060													
1001	89430035	7881 SALOMON MARION						653							
2002		21 277		301											
2004		21 277		P1											
2006		21 277		P2											
2008		21 278		P1											
2010		21 278		P2											
2990						1,60000									
3001								3C	1	2B1	3900	50100	54000	T R	
4201 4801		MME HELENE BOUCHER						3F							
		7881 AV SALOMON MARION #7													
6701		FRACTION DE COPROPRIETE 0.076													
		MICROFICHE 158 D-14													

89430034

4201 M. Claude Ciabueri
4601 7881 Salomon Marion #6
H1E4X7

CERT.	28
18/2/57	16/12/57

CODE	COMPTE	EMPLACEMENT - NOM, PROFESSION, RÉSIDENCE						CATEGORIE BÂTIMENT	SCOLAIRE		VALEUR EN DOLLARS			MUNICIPAL *	REMARQUES	
		CIV CAD	CADASTRE	SUBDIVISION	FRONT	PROFONDEUR	SUPERFICIE		TERR P	C	TERRAIN	BÂTISSE	TOTAL			
1301	89430036	7881 SALOMON MARION						65								
2002		21 277		302												
2004		21 277		P1												
2006		21 277		P2												
2008		21 278		P1												
2010		21 278		P2												
2990						1,83200										
3001								3C	1	2B1	4400	51300	55700	T R		
4201		M LOUIS MIRANDA						1F								
4601		7881 AV SALOMON MARION #3 H1E 4X7														
4202		MME SYLVIE DUBREUIL-MIRANDA						2F								
6701		FRACTION DE COPROPRIETE 0-087														
1001	89430037	7891 SALOMON MARION						65								
2002		21 278		A01												
2004		21 278		P1												
2006		21 278		P2												
2008		21 277		P1												
2010		21 277		P2												
2990						1,15800										
3001								3C	1	2B1	2800	35900	38700	T R		
4201		MME MICHELLE GAGNON						1F								
4601		7891 AV SALOMON MARION H1E 4X7														
6701		FRACTION DE COPROPRIETE 0-055														
1001	89430038	7891 SALOMON MARION						65								
2002		21 278		101												
2004		21 278		P1												
2006		21 278		P2												
2008		21 277		P1												
2010		21 277		P2												
2990						1,22100										
3001								3C	1	2B1	3000	41000	44000	T R		
4201		M MATHIEU RHEAUME						1F								
4601		7891 AV SALOMON MARION #3 H1E 4X7														
4202		MME MONIQUE RENAUD-RHEAUME						2F								
6701		FRACTION DE COPROPRIETE 0-058														
1001	89430039	7891 SALOMON MARION						65								
2002		21 278		102												
		MICROFICHE 158 E-14														

CODE	COMPTE	EMPLACEMENT - NOM, PROFESSION, RÉSIDENCE						CATEGORIE BÂTIMENT	SCOLAIRE		VALEUR EN DOLLARS			MUNICIPAL	REMARQUES
		DIV CAD	CADASTRE	SUBDIVISION	FRONT	PROFONDEUR	SUPERFICIE		TERR P.C	TERRAIN	BÂTISSÉ	TOTAL			
2004	89430039	21	276	P1											
2006		21	276	P2											
2008		21	277	P1											
2010		21	277	P2											
2990							1,24200								
3001								3C	I 2B1	3000	42000	45000	T R		
4201		MME JOCELYNE CREVIER-AGERINGS						2F							
4601		7891 AV SALOMON MARION H1E 4X7													
6701		FRACTION DE COPROPRIETE 0.059													
1001	89430041	7891 SALOMON MARION						652							
2002		21	276	201											
2004		21	276	P1											
2006		21	276	P2											
2008		21	277	P1											
2010		21	277	P2											
2990							1,22100								
3001								3C	I 2B1	3000	41000	44000	T R		
4201		MME GINETTE BOURGEOIS						2F							
4601		7891 AV SALOMON MARION H1E 4X7													
6701		FRACTION DE COPROPRIETE 0.058													
1001	89430042	7891 SALOMON MARION						652							
2002		21	276	202											
2004		21	276	P1											
2006		21	276	P2											
2008		21	277	P1											
2010		21	277	P2											
2990							1,24200								
3001								3C	I 2B1	3000	42000	45000	T R		
4201		MME MARTHE SIROIS-SAINTE MARIE						2F							
4601		7891 SALOMON MARION #6 H1E 4X7													
6701		FRACTION DE COPROPRIETE 0.059													
1001	89430043	7891 SALOMON MARION						652							
2002		21	276	301											
2004		21	276	P1											
2006		21	276	P2											
2008		21	277	P1											
2010		21	277	P2											
2990							1,60000								

CERT.	EFF.
10/6/86	5/8/86
	JBI

CODE	COMPTE	EMPLACEMENT - NOM, PROFESSION, RÉSIDENCE						CATEGORIE RATIER	SCOLAIRE		VALEUR EN DOLLARS			MUNICIPAL	REMARQUES
		CIV CAD	CADASTRE	SUBDIVISION	FRONT	PROFONDEUR	SUPERFICIE		TERR	P. C.	TERRAIN	BÂTISSE	TOTAL		
3001	89430043							3C	1	2B1	3900	50100	54000	T R	
4201		M GIUSEPPE PARASUCO						IF							
4601		7891 SALOMON MARION #7			HIE 4X7										
4202		MME ANTONIA PARASUCO						ZF							
6701		FRACTION DE COPROPRIETE 0.076													
1001	89430044	7891 SALOMON MARION													
2002		21 276		302											
2004		21 276		P1											
2006		21 276		P2											
2008		21 277		P1											
2010		21 277		P2											
2990							1,83200								
3001								3C	1	2B1	4900	51300	55700	T R	
4201		M JEAN PAUL PRUD HOMME						IF							
4601		7891 SALOMON MARION #8			HIE 4X7										
6701		FRACTION DE COPROPRIETE 0.087													
1001	89430045	7891 SALOMON MARION													
2002		21 276		A02											
2004		21 276		P1											
2006		21 276		P2											
2008		21 277		P1											
2010		21 277		P2											
2990							99000								
3001								3C	2	2B1	2400	33500	35900	T R	
4201		HAAS & CAVALIERE INC						CF							
4601		6565 BL LEGER MONTRÉAL NORD			HIG 6H8										
6701		FRACTION DE COPROPRIETE 0.047													
1001	89430050	8875 BL PERRAS #1													
2002		21 219		A01											
2004		21 219		P1											
2006		21 219		P2											
2990							1,15200								
3001								3C	1	2B1	3500	36400	39900	T R	
4201		M CLAUDE PLANTE						IF							
4601		8875 PERRAS #1			HIE 4X7										

VERSO

89430045

1FII

4201 No Miguel Garcia

4601 7891 Solomon Marion #9 H2E 447
F12265312 #12/1/11

2FII

4202 Mme Juanita Fontana Romera

CERT.	EFF.	DATE
7-2-86	25-11-87	2/1/11

CODE	COMPTÉ	EMPLACEMENT - NOM, PROFESSION, RÉSIDENCE					CATEGORIE BÂTIMENT	SCOLAIRE		VALEUR EN DOLLARS			MUNICIPAL	REMARQUES	
		DE V. C. P.	CADASTRE	SUBDIVISION	FRONT	PROFONDEUR		SUPERFICIE	P	C	TERRAIN	BÂTISSE			TOTAL
4202	89430050	Mlle MARIE JEANNE DIDIER					3F								
6701		FRACTION DE COPROPRIETE 0.124													
1001	89430053	8875 BL PERRAS #2					463								
2102		21 219 101													
2004		21 219 P1													
2006		21 219 P2													
2990						1,17400									
3001		VERSOS					3C	2	2B1	3500	39100	42600	T R		
4201		CORPORATION GENIX LTEE					CF								
4601		7200 HUTCHISON #304 H3N 121													
6701		FRACTION DE COPROPRIETE 0.1264													
1001	89430056	8875 BL PERRAS #3					063								
2002		21 219 102													
2004		21 219 P1													
2006		21 219 P2													
2990						1,19600									
3001							3C	1	2B1	3600	39000	42600	T R		
4201		M RICHARD COURCY					1F								
4601		8875 PERRAS #3 H1E 479													
4202		MME JOHANNE LOOF-COURCY					2F								
6701		FRACTION DE COPROPRIETE 0.1287													
1001	89430059	8875 BL PERRAS #4					063								
2102		21 219 201													
2004		21 219 P1													
2006		21 219 P2													
2990						1,17400									
3001							3C	1	2B1	3500	39000	42500	T R		
4201		Mme SINON KENIG					3F								
4601		8875 PERRAS #4 H1E 479													
6701		FRACTION DE COPROPRIETE 0.1264													
1001	89430062	8875 BL PERRAS #5					063								
2002		21 219 202													
2004		21 219 P1													
		MICROFICHE 158 H-14													

CERT.	EPT.	
2/1/86	27/5/86	7/7/86

89430053

1FI1

4201 M. Julien Peneault
4601 8875 St. Ferras #2 H1E4T9

2FI1

4202 Mme Juliette Loesque-Peneault
4602 8875 St. Ferras #2 H1E4T9

CCRT	EFF	28
11/6/89	11/1/88	90

11/5/80

CODE	COMPTE	EMPLACEMENT - NOM, PROFESSION, RESIDENCE					CATEGORIE BÂTIMENT	SCOLAIRE			VALEUR EN DOLLARS			MUNICIPAL	REMARQUES			
		QUARTIER	CADASTRE	SUBDIVISION	FRONT	PROFONDEUR		SUPERFICIE	TERR. P. I. C.	TERRAIN	BÂTISSE	TOTAL	TERRAIN			BÂTISSE	TOTAL	
2006 2590	89430062	21 219		P2		1,387.00 1,20000										CERT. EFF. 363 9/1/86 1/1/86 Proc. de 89430071		
3001							3C	1 2B1	4200 3700	41000 38700	45200 42400							
4201 4601		MME SOLANGE LEGARE-FOISY 8875 PERRAS #5 HIE 419 6880 D. Beau E. West. J. F. Nord H26 449					2822 x 518 = 2125/10	BF	1									
6701 6702		FRACTION DE COPROPRIETE 0.1301 (202) " " " " " " 0.0192 (A02)																
1001	89430065	8875 BL PERRAS #6															CERT. EFF. 363 15/1/86 1/1/86 Proc. de 89430074	
2002 2004 2006 2590		21 219		P2		1,672.00 1,43500												
3001							3C	1 2B1	4300 4300	50600 48300	55400 52600							
4201 4601		M ANDRE BEAUDOIN 8875 PERRAS #6 HIE 419						IF	1									
6701 6702		FRACTION DE COPROPRIETE 0.1544 (301) " " " " " " 0.0192 (A03)																
1001	89430068	8875 BL PERRAS #7																CERT. EFF. 363 15/1/86 1/1/86 Proc. de 89430077
2002 2004 2006 2590		21 219		P2		1,597.00 1,41600												
3001							3C	1 2B1	4100 4300	50600 48300	55100 52600							
4201 4601 4202		M GILSON GOSSELIN 8875 PERRAS #7 HIE 419 MME MICHELLE LABEL-GOSSELIN						IF 2F	1 1									
6701 6702		FRACTION DE COPROPRIETE 0.1524 (302) " " " " " " 0.0192 (A07)																
1001	89430071	8875 BL PERRAS GARAGE A02																CERT. EFF. 363 15/1/86 1/1/86 Proc. de 89430062
2002 2004 2006 2590		21 219		P2		17800												
3001							3C	1 2B1	500	2300	2800							
4201 4601		MME SOLANGE LEGARE-FOISY 8875 PERRAS #5 HIE 419						BF	1									
6701		FRACTION DE COPROPRIETE 0.1192																

ANNULÉ

CODE	COMPTE	EMPLACEMENT - NOM, PROFESSION, RÉSIDENCE						CATEGORIE MAYNMENT	SCOLAIRE		VALEUR EN DOLLARS			MUNICIPAL	REMARQUES		
		DIV. CAD.	CADASTRE	SUBDIVISION	FRONT	PROFONDEUR	SUPERFICIE		TERR.	TERR.	TERRAIN	BÂTISSE	TOTAL				
1001	89430074	8875 BL PERRAS						463								CERT. EFF. 363 15/1/86 1/1/86 Part sur 59430065.	
2002																	
2004																	
2006																	
2990							17800										
3001								3C	1	281	500	2300	2800	T R			
4201		M ANDRE BEAUDOIN						IF									
4601		8875 PERRAS #6															
6701		FRACTION DE COPROPRIETE 0.0192															
1001	89430077	8875 BL PERRAS						463								CERT. EFF. 363 15/1/86 1/1/86 Part sur 89430068	
2002																	
2004																	
2006																	
2990							17800										
3001								3C	1	281	500	2300	2800	T R			
4201		M GILSON GOSSELIN						IF									
4601		8875 PERRAS #7															
4202		MME MICHELLE LEBEL-GOSSELIN						2F									
6701		FRACTION DE COPROPRIETE 0.0192															
1001	89430080	8885 BL PERRAS #1						463									
2002																	
2004																	
2006																	
2990							1,06500										
3001								3C	1	281	3100	36900	40000	T R			
4201		M JOSEPH MARTIN-JALBERT						IF									
4601		8885 PERRAS #1															
6701		FRACTION DE COPROPRIETE 0.124															
1001	89430083	8885 BL PERRAS #2						463									
2002																	
2004																	
2006																	
2990							1,06500										
3001								3C	1	281	3300	39300	42600	T R			
		MICROFICHE 158 J-14															

SCHEMA D'ÉVALUATION

CODE	COPIE	EMPLACEMENT - NOM, PROFESSION, RÉSIDENCE						CATEGORIE BÂTIMENT	SCOLAIRE		VALEUR EN DOLLARS			MUNICIPAL *	REMARQUES
		DIV. D'AD.	CADASTRE	SUBDIVISION	FRONT	PROFONDEUR	SUPERFICIE		P.	C.	TERRAIN	BÂTISSE	TOTAL		
4201 4601 4202	89430083	M GILLES HAMEL 8885 PERRAS #2 MTL H1E 4T9 MME FRANCE LECLAIRE-HAMEL					IF 2F								
6701		FRACTION DE COPROPRIETE 0.1264													
1001	89430086	8885 BL PERRAS #3													
2002 2004 2006 2990		21 220 102 21 220 P1 21 220 P2										1,270.00 1,16500			
3001												3800 3300	41600 39300	45400 42000	T R
4201 4601 4202		M JEAN AUDETTE 8885 PERRAS #3 H1E 4T9 MME NOELLA GAUDREAU-AUDETTE					IF 2F								
6701 6702		FRACTION DE COPROPRIETE 0.1287 (A01) " " " " 0.0172 (A02)													
1001	89430089	8885 BL PERRAS #4													
2002 2004 2006 2990		21 220 201 21 220 P1 21 220 P2													
3001												3300	39200	42500	T R
4201 4601 4202		M LUC HAMER 8885 PERRAS #4 H1E 4T9 MME SUZANNE BRIEN-HAMER					IF 2F								
6701		FRACTION DE COPROPRIETE 0.1264													
1001	89430092	8885 BL PERRAS #5													
2002 2004 2006 2990		21 220 202 21 220 P1 21 220 P2													
3001												3400	39100	42500	T R
4201 4601		CORPORATION GENIX LTEE 7200 HUTCHISON #304 H3N 121					CF								
6701		FRACTION DE COPROPRIETE 0.1301													
1001	89430095	8885 BL PERRAS #6													
		MICROFICHE 158 K-14													

CERT. EFF. 363
15/1/86 11/1/86
Prov. de 89430101

VERSO

39430092

SEI 1

4201 *more drs Thirion*

4601 8885 Rd. Parnas #5 H/E 479

CERT.	EFF.	329
7/7/8	11/85	je

CODE	COMPTE	EMPLACEMENT - NOM, PROFESSION, RÉSIDENCE					SUPERFICIE	CATEGORIE BÂTIMENT	SCOLAIRE		VALEUR EN DOLLARS			MUNICIPAL	REMARQUES	
		DIV. CAD.	CADASTRE	SUBDIVISION	FRONT	PROFONDEUR			TERR.	P. C.	TERRAIN	BATISSE	TOTAL			
2002 2004 2006 2990	89430095	21 220 21 220 21 220	301 P1 P2			1,474.00 1,326.00					4500 4350	5000 48600	55400 52600	T R	CERT. EFF. 363 15/1/86 1/1/86 Prov. de 89430104	
3001								3C	1	2B1						
4201 4601 4202		M RICHARD JOLY 6885 PERRAS #6 MTL H1E 4T9 Mlle GHISLAINE BELAIR						IF 2F	1 1							
6701 6702		FRACTION DE COPROPRIETE 0.1544 (301) " " " 0.0192 (A03)														
1001	89430098	8885 BL PERRAS #7														
2002 2004 2006 2990		21 220 21 220 21 220	302 P1 P2			1,474.00 1,326.00					4400 3950	51000 48700	55400 52600	T R	CERT. EFF. 363 15/1/86 1/1/86 Prov. de 89430107	
3001								3C	1	2B1						
4201 4601 4202		M CLAUDE GAUTHIER 8885 PERRAS #7 MTL H1E 4T9 MME MURIELLE MORNEAU-GAUTHIER						IF 2F	1 1							
6701 6702		FRACTION DE COPROPRIETE 0.1524 (302) " " " 0.0192 (A04)														
1001	89430101	8885 BL PERRAS GARAGE A02														
2002 2004 2006 2990		21 220 21 220 21 220	A02 P1 P2			16500										
3001								3C	1	2B1	500	2300	2800	T R	CERT. EFF. 363 15/1/86 1/1/86 Pate sur 89430086	
4201 4601 4202		M JEAN AUDETTE 8885 PERRAS #3 H1E 4T9 MME NOELLA GAUDREAU-AUDETTE						IF 2F	1 1							
6701		FRACTION DE COPROPRIETE 0.0192														
1001	89430104	8885 BL PERRAS GARAGE A03														
2002 2004 2006 2990		21 220 21 220 21 220	A03 P1 P2			16500										
3001								3C	1	2B1	500	2300	2800	T R	CERT. EFF. 363 15/1/86 1/1/86 Pate sur 89430095	

ANNULÉ

ANNULÉ

CODE	COMPLÉ	EMPLACEMENT - NOM, PROFESSION, RÉSIDENCE						CATEGORIE BÂTIMENT	SCOLAIRE		VALEUR EN DOLLARS			MUNICIPAL	REMARQUES
		DIV. CAD.	CADASTRE	SUBDIVISION	FRONT	PROFONDEUR	SUPERFICIE		TERR	P C	TERRAIN	BÂTISSE	TOTAL		
4201 4601 4202 6701	89430109	M RICHARD JOLY 8885 PERRAS #6 MTL HIE 4T9 MME GHISLAINE BELAIR						1F 3F							
1001 2002 2004 2006 2990 3001 4201 4601 4202 6701	89430107	8885 BL PERRAS GARAGE A04 21 220 A04 21 220 P1 21 220 P2				16500			3C	1 2B1	500	2300	2800	T R	CERT. 363 EFF. 15/1/86 Perras 89430098
1001 2002 2004 2006 2990 3001 4201 4601 4202 6701	89430111	8895 BL PERRAS #1 21 221 A01 21 221 P1 21 221 P2				1,04900			3C	1 2B1	3100	36900	40000	T R	
1001 2002 2004 2006 2990 3001 4201 4601 4202 6701	89430114	8895 BL PERRAS #2 21 221 101 21 221 P1 21 221 P2				1,07000			3C	1 2B1	3200	39400	42600	T R	
1001 2002 2004 2006 2990 3001 4201 4601 4202 6701	89430117	8895 BL PERRAS #3 M MARIO SERGERIE 8895 PERRAS #2 HIE 4T9 MME MARION DUVAL						1F 3F							

CODE	COMPTE	EMPLACEMENT - NOM, PROFESSION, RÉSIDENCE						CATEGORIE BÂTIMENT	SCOLAIRE		VALEUR EN DOLLARS			MUNICIPAL	REMARQUES	
		DIV. CAD.	CADASTRE	SUBDIVISION	FRONT	PROFONDEUR	SUPERFICIE		TERR. P.C.	TERRAIN	BÂTISSE	TOTAL				
2052 2054 2006 2990	89430117	21 221	102												CERT. EFF. 363 15/1/86 1/1/86 Prov. de 89430134	
3001						1,252.00 1,287.00		3C	1 2B1	3800 3360	41600 39300	45400 42600	T R			
4201 4601		MME HUGUETTE GODARD 8895 PERRAS #3 HIE 4T9						2F	1							
6701 6702		FRACTION DE COPROPRIETE 0.1287 (102) " " " 0.0192 (A02)														
1001	89430121	8895 BL PERRAS #4														
2002 2004 2006 2990	A-161825 17-3-86	21 221	201													
3001						1,07000		3C	1 2B1	3200	39300	42500	T R			
4201 4601 4202		M RICHARD LAPOINTE 8895 PERRAS #4 HIE 4T9						1F	1							
6701		FRACTION DE COPROPRIETE 0.1264														CERT. EFF. 381 16/1/86 17/1/86
1001	89430124	8895 BL PERRAS #5														
2002 2004 2006 2990	A-163003 4-4-86	21 221	202												CERT. EFF. 363 15/1/86 1/1/86 Prov. de 89430140	
3001						1,267.00 1,101.00		3C	1 2B1	3800 3360	41500 39200	45300 42500	T R			
4201 4601		M PIERRE G BOUCHARD 8895 PERRAS #5 HIE 4T9						1F	1							
6701 6702		FRACTION DE COPROPRIETE 0.1301 (112) " " " 0.0192 (A04)														
1001	89430127	8895 BL PERRAS #6														
2002 2004 2006 2990		21 221	301													
3001						1,30700		3C	1 2B1	3900	48700	52600	T R			
4201 4601		M JOCELYNE LAYOIE 8895 PERRAS #6 HIE 4T9						1F	1							
6701		FRACTION DE COPROPRIETE 0.1544														
MICROFICHE 158 N-14																

89430124

3F11

4201 - m. l. Anne Audy

4601 - 8995 El Terrazo #5 H/E 479

CRBY	OFF	381
10/5/80	4/4/80	

CODE	COMPTE	EMPLACEMENT - NOM, PROFESSION, RÉSIDENCE						CATEGORIE BÂTIMENT	SCOLAIRE		VALEUR EN DOLLARS			MUNICIPAL	REMARQUES	
		DIV. CAD.	CADASTRE	SUBDIVISION	FRONT	PROFONDEUR	SUPERFICIE		TERR.	P. C.	TERRAIN	BÂTISSE	TOTAL			
4201 4601 6701	89430140	M. PIERRE S. BOUCHARD 8895 PERRAS #5 HIE 419 FRACTION DE COPROPRIETE 0.0192						IF								
1001 2002 2004 2006 2990	89430143	8905 BL PERRAS #1 21 222 AD1 21 222 P1 21 222 P2 1,05300														
3001									3C	1 2B1	3200	36800	40000	T R		
4201 4601 6701		Mlle NANCY MALENFANT 8905 PERRAS #1 HIE 419 FRACTION DE COPROPRIETE 0.124						3F								
1001 2002 2004 2006 2990	89430146	8905 BL PERRAS #2 21 222 101 21 222 P1 21 222 P2 1,07300														
3001									3C	1 2B1	3200	39400	42600	T R		
4201 4601 6701		MME GEORGETTE TREMBLAY-DESJARDINS 8905 PERRAS #2 HIE 419-417 F122(5060)/9128508 FRACTION DE COPROPRIETE 0.1264						2F								
1001 2002 2004 2006 2990	89430149	8905 BL PERRAS #3 21 222 102 21 222 P1 21 222 P2 1,09300														
3001									3C	1 2B1	3300	39300	42600	T R		
4201 4601 4602 6701		<i>Luc Pétre</i> M. FLORENT D'AMOURS 8905 PERRAS #3 HIE 419 MME CECILE DE NOUVE D'AMOURS FRACTION DE COPROPRIETE 0.1287						IF 2F								
1001 2002	89430152	8905 BL PERRAS #4 21 222 201														
MICROFICHE 156 P-14																

ANNULÉ

CERT.	EFF.	
15/1/86	3/6/86	373

CODE	COMTE	EMPLACEMENT - NOM, PROFESSION, RÉSIDENCE						CATEGORIE D'IMMEUBLE	SCOLAIRE		VALEUR EN DOLLARS			MUNICIPAL	REMARQUES
		DIV. CAD.	CADASTRE	SUBDIVISION	FRONT	PROFONDEUR	SUPERFICIE		TERR.	P.C.	TERRAIN	BÂTISSE	TOTAL		
2804 2806 2993	89430152	21 222	P1				1,07300								
3301		21 222	P2					3C	1	2B1	3200	39300	42500	T R	
4201 4601 4202	M DENIS MORIN 8905 PERRAS #4 H1E 4T9 MME CELINE RIZIER-MORIN							1F	1						
6701	FRACTION DE COPROPRIETE 0.1264							2F	1						
1001	89430155	21 222	P1												
2802 2804 2806 2993	8905 BL PERRAS #5	21 222	P2				1,248.00 1,40500								
3301		21 222	P2					3C	1	2B1	3800	41500	45300	T R	
4201 4601	M ROGER GODIN 8905 PERRAS #5 H1E 4T9							1F	1						
6701 6702	FRACTION DE COPROPRIETE 0.1301 (2-2) " " " 0.0192 (A03)														
1001	89430158	21 222	P1												
2802 2804 2806 2993	8905 BL PERRAS #6	21 222	P2				4,474.00 1,31100								
3301		21 222	P2					3C	1	2B1	4400	51000	55400	T R	
4201 4601 4202	M ROBERT TELLIER 8905 PERRAS #6 H1E 4T9 MME FRANCE DESCHAMPS							1F	1						
6701 6702	FRACTION DE COPROPRIETE 0.1544 (3-0) " " " 0.0192 (A02)							3F	1						
1001	89430161	21 222	P1												
2802 2804 2806 2993	8905 BL PERRAS #7	21 222	P2				1,457.00 1,29400								
3301		21 222	P2					3C	1	2B1	4400	51000	55400	T R	
4201 4601	M RICHARD CARRIER 8905 PERRAS #7 H1E 4T9							1F	1						

CODE	COMPTE	EMPLACEMENT - NOM, PROFESSION, RÉSIDENCE					CATEGORIE BÂTIMENT	SCOLAIRE		VALEUR EN DOLLARS			MUNICIPAL	REMARQUES	
		DIV. CAD.	CADASTRE	SUBDIVISION	FRONT	PROFONDEUR		SUPERFICIE	TEHR. P. C.	TERRAIN	BÂTISSÉ	TOTAL			
4202 6701	89430161	MME CAROLE TANGUAY-CARRIER					2F								
		FRACTION DE COPROPRIETE 0.1524 (302)													
		0.0192 (104)													
1501 2002 2004 2006 2990	89430164	8905 BL PERRAS GARAGE A02													
		21 222 A02													
		21 222 P1													
		21 222 P2													
						16300									
3001															
4201 4601 4202		M ROBERT TELLIER 8905 PERRAS #6 NIE 479					1F								
		MME FRANCE DESCHAMPS					2F								
6701		FRACTION DE COPROPRIETE 0.0192													
1001 2002 2004 2006 2990	89430167	8905 BL PERRAS GARAGE A03													
		21 222 A03													
		21 222 P1													
		21 222 P2													
						16300									
3001															
4201 4601		M ROGER GODIN 8905 PERRAS #5 NIE 479					1F								
6701		FRACTION DE COPROPRIETE 0.0192													
1001 2002 2004 2006 2990	89430170	8905 BL PERRAS GARAGE A04													
		21 222 A04													
		21 222 P1													
		21 222 P2													
						16300									
3001															
4201 4601 4202		M RICHARD CARRIER 8905 PERRAS #7 NIE 479					1F								
		MME CAROLE TANGUAY-CARRIER					2F								
6701		FRACTION DE COPROPRIETE 0.0192													
1001 2002	89430171	7801 SALOMON MARION													
		21 273 A01													
		MICROFICHE 158 C-15													

ANNULÉ

ANNULÉ

ANNULÉ

CERT. EFF. 363
15/1/85 11/1/86
Porteur
89430158

CERT. EFF. 363
15/1/86 11/1/86
Porteur
89430155

CERT. EFF. 363
15/1/86 11/1/86
Porteur
89430161

CODE	COMPTE	EMPLACEMENT - NOM, PROFESSION, RÉSIDENCE						CATEGORIE BÂTIMENT	SCOLAIRE		VALEUR EN DOLLARS			MUNICIPAL	REMARQUES	
		DIV. CAD.	CADASTRE	SUBDIVISION	FRONT	PROFONDEUR	SUPERFICIE		TERR.	P.C.	TERRAIN	BÂTISSÉ	TOTAL			
2004	89430171	21 273	P1													
2006		21 273	P2													
2008		21 274	P1													
2010		21 274	P2													
2990						1,33300										
3001								3C	1	2B1	3000	35700	38700	T R		
4201		M JEAN JUTEAU						IF								
4601		7801 AV SALOMON MARION H1E 4X7														
6701		FRACTION DE COPROPRIETE 0.056														
1001	89430172	7801 SALOMON MARION #3						653								
2002		21 273	101													
2004		21 273	P1													
2006		21 273	P2													
2008		21 274	P1													
2010		21 274	P2													
2990						1,38000										
3001								3C	1	2B1	3100	40900	44000	T R		
4201		MME MARIA MONTANARO-PSARADELLIS						ZF								
4601		7801 AV SALOMON MARION #3 H1E 4X7														
6701		FRACTION DE COPROPRIETE 0.058														
1001	89430173	7801 SALOMON MARION #4						653								
2002		21 273	102													
2004		21 273	P1													
2006		21 273	P2													
2008		21 274	P1													
2010		21 274	P2													
2990						1,40400										
3001								3C	1	2B1	3100	41900	45000	T R		
4201		M RICHARD HETU						IF								
4601		7801 AV SALOMON MARION #4 H1E 4X7														
6701		FRACTION DE COPROPRIETE 0.059														
1001	89430174	7801 SALOMON MARION #5						653								
2002		21 273	201													
2004		21 273	P1													
2006		21 273	P2													
2008		21 274	P1													
2010		21 274	P2													
2990						1,36000										

CODE	COMPTE	EMPLACEMENT - NOM, PROFESSION, RÉSIDENCE						CATEGORIE BÂTIMENT	SCOLAIRE		VALEUR EN DOLLARS			MUNICIPAL *	REMARQUES	
		DIV. CAD.	CADASTRE	SUBDIVISION	FRONT	PROFONDEUR	SUPERFICIE		TERR. P. C.	TERRAIN	BÂTISSÉ	TOTAL				
3001	89430174							3C	I	2B1	3100	40900	44000	T R		
4201		M ALAIN BOULET						IF								
4601		7801 AV SALOMON MARION #5 H1E 4X7														
4202		MME HELENE GIRARD-BOULET						2F								
6701		FRACTION DE COPROPRIETE 0.050														
1001	89430175							3C	I	2B1	3100	41900	45000	T R		
2002		21	273	252												
2004		21	273	P1												
2006		21	273	P2												
2008		21	274	P1												
2010		21	274	P2												
2990						1,48400										
3001								3C	I	2B1	3100	41900	45000	T R		
4201		M ALAIN PREVOST						IF								
4601		7801 AV SALOMON MARION #6 H1E 4X7														
6701		FRACTION DE COPROPRIETE 0.059														
1001	89430176							3C	I	2B1	4100	49900	54000	T R		
2002		21	273	301												
2004		21	273	P1												
2006		21	273	P2												
2008		21	274	P1												
2010		21	274	P2												
2990						1,83200										
3001								3C	I	2B1	4100	49900	54000	T R		
4201		M ROBERT DESCHAMBAULT						IF								
4601		7801 AV SALOMON MARION H1E 4X7														
4202		MME PATRICIA LAFONTAINE-DESCHAMBAULT						2F								
6701		FRACTION DE COPROPRIETE 0.077														
1001	89430177							3C	I	2B1	4600	51100	55700	T R		
2002		21	273	302												
2004		21	273	P1												
2006		21	273	P2												
2008		21	274	P1												
2010		21	274	P2												
2990						2,07100										
3001								3C	I	2B1	4600	51100	55700	T R		

CODE	COMPTE	EMPLACEMENT - NOM, PROFESSION, RÉSIDENCE						CATEGORIE BÂTIMENT	SCOLAIRE		VALEUR EN DOLLARS			MUNICIPAL *	REMARQUES
		DIV. CAD.	CADASTRE	SUBDIVISION	FRONT	PROFONDEUR	SUPERFICIE		TERR. P. C.	TERRAIN	BÂTISSE	TOTAL			
4201 4601 6701	89430177	MME ROSE GAUTHIER-PETRILLO 7801 AV SALOMON MARION #8 H1E 4X7 FRACTION DE COPROPRIETE 0.067						2F							
1001 2002 2004 2006 2008 2010 2990	89430176 A 179912 4-11-86	7821 SALOMON MARION 21 274 A01 21 274 P1 21 274 P2 21 273 P1 21 273 P2													
						1,30900									
3001		VERS0													
4201 4601 6701		MME ANITA PELLETIER 7821 AV SALOMON MARION #1 H1E 4X7 FRACTION DE COPROPRIETE 0.055						3C	1	2B1	3000	35700	36700	T R	
1001 2002 2004 2006 2008 2010 2990	89430179	7821 SALOMON MARION 21 274 101 21 274 P1 21 274 P2 21 273 P1 21 273 P2													
						1,38000									
3001															
4201 4601 4202 6701		M UGO CASSETTI 7821 AV SALOMON MARION #3 H1E 4X7 MME MARCELLE SIROIS-CASSETTI FRACTION DE COPROPRIETE 0.058						3C	1	2B1	3100	40900	44000	T R	
1001 2002 2004 2006 2008 2010 2990	89430180	7821 SALOMON MARION 21 274 102 21 274 P1 21 274 P2 21 273 P1 21 273 P2													
						1,42800									
3001															
4201 4601 6701		MME CLAIRE FORTIN 7821 AV SALOMON MARION #4 H1E 4X7 FRACTION DE COPROPRIETE 0.060						3C	1	2B1	3200	41800	45000	T R	
		MICROFICHE 158 F-15													

89430178

1FII

4201 M. Robert Contois
4601 7821 av Salomon Marois #1
HIE 4X7

3FII

4202 Mlle. Louise S. Contois

CERT.	EXP.	P.
15-12-81	14-11-81	CB

CODE	COMPTE	EMPLACEMENT - NOM, PROFESSION, RÉSIDENCE					CATEGORIE BÂTIMENT	VALEUR EN DOLLARS			MUNICIPAL	REMARQUES	
		DIV. CAD.	CADASTRE	SUBDIVISION	FRONT	PROFONDEUR		SUPERFICIE	TERR P. C.	TERRAIN			BATISSE
1001	89430181	7821 SALOMON MARION #5					65						
2002		21	274	201									
2004		21	274	P1									
2006		21	274	P2									
2008		21	273	P1									
2010		21	273	P2									
2990						1,38000							
3001							3C	1 2B1	3100	40900	44000	T R	
4201		M JULES MALO					1F						
4601		7821 AV SALOMON MARION #5 HIE 4X7											
6701		FRACTION DE COPROPRIETE 0.058											
1001	89430182	7821 SALOMON MARION					65						
2002		21	274	202									
2004		21	274	P1									
2006		21	274	P2									
2008		21	273	P1									
2010		21	273	P2									
2990						1,40400							
3001							3C	1 2B1	3100	41900	45000	T R	
4201		M ANDRE FOURNIER					1F						
4601		7821 AV SALOMON MARION HIE 4X7											
6701		FRACTION DE COPROPRIETE 0.059											
1001	89430183	7821 SALOMON MARION #7					65						
2002		21	274	301									
2004		21	274	P1									
2006		21	274	P2									
2008		21	273	P1									
2010		21	273	P2									
2990						1,83200							
3001							3C	1 2B1	4100	49900	54000	T R	
4201		M PIERRE COLLIN					1F						
4601		7821 AV SALOMON MARION #7 HIE 4X7											
4202		MME HUGUETTE CASSETTI-COLLIN					2F						
6701		FRACTION DE COPROPRIETE 0.077											
1001	89430184	7821 SALOMON MARION					65						
2002		21	274	302									
2004		21	274	P1									
		MICROFICHE 158 G-15											

CODE	COMPTES	EMPLACEMENT - NOM PROFESSION, RESIDENCE						CATEGORIE BÂTIMENT	SCOLAIRE		VALEUR EN DOLLARS			MUNICIPAL *	REMARQUES		
		DIV. CAD	CADASTRE	SUBDIVISION	FRONT	PROFONDEUR	SUPERFICIE		TERR. P.	C.	TERRAIN	BÂTISSE	TOTAL				
2006 2008 2010 2990	89430184	21 274	P2														
		21 273	P1														
		21 273	P2														
						2,07100											
3001								3C	I	2B1	4600	51100	55700	T R			
4201 4601		M CLAUDE SAVIGNAC 7821 AV SALOMON MARION HIE 4X7						IF									
6701		FRACTION DE COPROPRIETE 0.087															
1001	89430185	7821 SALOMON MARION															
2002 2004 2006 2008 2010 2990		21 274	A02														
		21 274	P1														
		21 274	P2														
		21 273	P1														
		21 273	P2														
						1,09500											
3001								3C	I	2B1	2400	34900	37300	T R			
4201 4601		M JACQUES CLOUTIER 7821 SALOMON MARION HIE 4X7						IF									
6701		FRACTION DE COPROPRIETE 0.046															
1001	89430186	7801 SALOMON MARION															
2002 2004 2006 2008 2010 2990		21 273	A02														
		21 273	P1														
		21 273	P2														
		21 274	P1														
		21 274	P2														
						1,09500											
3001								3C	I	2B1	2400	34900	37300	T R			
4201 4601 4202		M JEAN DESJARDINS 7801 Salomon Marion #2, HIE 4X7 7973 HENRI BOURASSA E. HIE 1X0						IF									
		MME NICOLE NARBONNE						2F									
6701		FRACTION DE COPROPRIETE 0.046															
1001	89430187	7841 SALOMON MARION #1															
2002 2004 2006 2008 2010 2990		21 275	A01														
		21 275	P1														
		21 275	P2														
		21 276	P1														
		21 276	P2														
						1,56500											

CODE	COMPTÉ	EMPLACEMENT - NOM, PROFESSION, RÉSIDENCE						CATEGORIE TRAITEMENT	SCOLAIRE		VALEUR EN DOLLARS			MUNICIPAL	REMARQUES
		DIV. CAD.	CADASTRE	SUBDIVISION	FRONT	PROFONDEUR	SUPERFICIE		TERR.	P. C.	TERRAIN	BÂTISSE	TOTAL		
3001	89430187							3C	1	281	3100	35600	38700	T R	
4201		M SYLVAIN ASSELIN					1F	1							
4601		7841 AV SALOMON MARION #1													
4202		MME GINA ORTUSO					3F	1							
6701		FRACTION DE CO PROPRIETE D.055													
1001	89430188	7841 SALOMON MARION #3													
2002		Z1 275		101											
2004		Z1 275		P1											
2006		Z1 275		P2											
2008		Z1 276		P1											
2010		Z1 276		P2											
2990						1,67800									
3001								3C	1	281	3300	40700	44000	T R	
4201		M MARCEL LAVIOLETTE					1F	1							
4601		7841 AV SALOMON MARION #3													
4202		MME CLAIRE GADOURY-LAVIOLETTE					2F	1							
6701		FRACTION DE CO PROPRIETE D.059													
1001	89430189	7841 SALOMON MARION #4													
2002		Z1 275		102											
2004		Z1 275		P1											
2006		Z1 275		P2											
2008		Z1 276		P1											
2010		Z1 276		P2											
2990						1,67800									
3001								3C	1	281	3300	41700	45000	T R	
4201		M MICHEL ST ONGE					1F	1							
4601		7841 AV SALOMON MARION #4													
4202		MME SUZANNE TALBOT-ST ONGE					2F	1							
6701		FRACTION DE CO PROPRIETE D.059													
1001	89430190	7841 SALOMON MARION #5													
2002		Z1 275		201											
2004		Z1 275		P1											
2006		Z1 275		P2											
2008		Z1 276		P1											
2010		Z1 276		P2											
2990						1,64900									
3001								3C	1	281	3300	39400	42700	T R	

VERSUS

89430189

3F21

4201 rue Auguste Perre
6601 784 rue Salomon Maron 44 H1K 4K7

CERT.	EPP.	381
16/5/80	20/3/80	

CODE	COMPTE	EMPLACEMENT - NOM, PROFESSION, RÉSIDENCE					CATEGORIE BÂTIMENT	SCOLAIRE		VALEUR EN DOLLARS			MUNICIPAL	REMARQUES
		DIV. CAD.	CADASTRE	SUBDIVISION	FRONT	PROFONDEUR		SUPERFICIE	TERR.	P. C.	TERRAIN	BÂTISSE		
4201 4601 6701	89430190	MME FRANCOISE MARTIN 7841 AV SALOMON MARION #5 HIE 4x7 FRACTION DE CO PROPRIETE 0.058					3F							
1001 2002 2004 2006 2008 2010 2990	89430191	7841 SALOMON MARION #6 21 275 202 21 275 P1 21 275 P2 21 276 P1 21 276 P2												
						1,67800								
3001									3C	1 2B1	3300	41700	45000	T R
4201 4601 4202 6701		M. MARIO FRANCESCATO 7841 AV SALOMON MARION #6 HIE 4x7 MME FRANCESCA AQUINO-FRANCESCATO FRACTION DE CO PROPRIETE 0.059					1F 2F							
1001 2002 2004 2006 2008 2010 2990	89430192	7841 SALOMON MARION #7 21 275 301 21 275 P1 21 275 P2 21 276 P1 21 276 P2												
						2,19000								
3001									3C	1 2B1	4400	49600	54000	T R
4201 4601 4202 6701		M FLORIAN DUPUIS 7841 AV SALOMON MARION #7 HIE 4x7 MME ALINE ETHIER FRACTION DE CO PROPRIETE 0.077					1F 7F							
1001 2002 2004 2006 2008 2010 2990	89430193	7841 SALOMON MARION #8 21 275 302 21 275 P1 21 275 P2 21 276 P1 21 276 P2												
						2,47500								
3001									3C	1 2B1	4900	50800	55700	T R
4201 4601 6701		MME LOUISE ARCHAMBAULT 7841 AV SALOMON MARION #8 HIE 4x7 FRACTION DE CO PROPRIETE 0.087					3F							

CODE	COMPTE	EMPLACEMENT - NOM, PROFESSION, RÉSIDENCE							CATEGORIE BÂTIMENT	SCOLAIRE		VALEUR EN DOLLARS			MUNICIPAL	REMARQUES			
		DIV. CAD.	CADASTRE	SUBDIVISION	FRONT	PROFONDEUR	SUPERFICIE	TERRAIN		BÂTIMENT	TERRAIN	BÂTIMENT	TOTAL						
1001	89430194	7841	SALOMON MARION #2						651										
2002		21	275	AD2															
2004		21	275	P1															
2006		21	275	P2															
2008		21	276	P1															
2010		21	276	P2															
2990						1,30000													
3001								3C	I	2B1	2600	34700	37300	T	R				
4201		M	JEAN LAFRANCE																
4601		7841	SALOMON MARION #2 H1E 4X7																
6701			FRACTION DE CO PROPRIETE 0-046																
1001	89430195	7861	SALOMON MARION #1						651										
2002		21	276	AG1															
2004		21	276	P1															
2006		21	276	P2															
2008		21	275	P1															
2010		21	275	P2															
2990						1,56500													
3001								3C	I	2B1	3100	35600	38700	T	R				
4201		MME	LUCILLE LEBLANC-ETHIER																
4601		7861	AV SALOMON MARION #1 H1E 4X7																
6701			FRACTION DE CO PROPRIETE 0-055																
1001	89430196	7861	SALOMON MARION #3						651										
2002		21	276	101															
2004		21	276	P1															
2006		21	276	P2															
2008		21	275	P1															
2010		21	275	P2															
2990						1,65000													
3001								3C	I	2B1	3300	40700	44000	T	R				
4201		M	ANDRE LAPOINTE																
4601		7861	AV SALOMON MARION #3 H1E 4X7																
6701			FRACTION DE CO PROPRIETE 0-056																
1001	89430197	7861	SALOMON MARION #4						651										
2002		21	276	102															
2004		21	276	P1															
2006		21	276	P2															

VERS

VERS

89430195

3FI1

4201 Mlle Louise Gervais

4601 7861 Av. Salomon Maron #1 HIE 4x7

CERT.	EFF.	366
1286	11-1185	

89430196

8FI1

4201 Mme Claire Comtes 1/3

4601 7861 av. Salomon Maron #3 HIE 4x7

3FI1

4202 Mlle Claudine Lapointe 1/3

3FI1

4203 Mlle Lucille Lapointe 1/3

CERT.	EFF.	387
1458	12/3/80	

CODE	COMPTE	EMPLACEMENT - NOM, PROFESSION, RÉSIDENCE						CATEGORIE BÂTIMENT	SCOLAIRE		VALEUR EN DOLLARS			MUNICIPAL	REMARQUES	
		DIV. CAD.	CADASTRE	SUBDIVISION	FRONT	PROFONDEUR	SUPERFICIE		TERR.	P. C.	TERRAIN	BÂTISSE	TOTAL			
2008 2010 2990	89430197	21 275	P1				1,67800									
3001								3C	1	2B1	3300	41700	45000	T R		
4201 4601 6701		MME THERESE GUIDOLIN 7861 AV SALOMON MARION #4 HIE 4X7 FRACTION DE CO PROPRIETE 0-059						3F								
1001	89430198	7861 SALOMON MARION #5						465								
2002 2004 2006 2008 2010 2990		21 276	231				1,65000									
3001								3C	1	2B1	3300	39400	42700	T R		
4201 4601 4202 6701		M JEAN PIERRE INBAULT 7861 AV SALOMON MARION #5 HIE 4X7 MME SYLVIE FORTIN FRACTION DE CO PROPRIETE 0-058						1F 3F								
1001	89430199	7861 SALOMON MARION #6						465								
2002 2004 2006 2008 2010 2990		21 276	202				1,67200									
3001								3C	1	2B1	3300	41700	45000	T R		
4201 4601 6701		MME LUCIE HALDE 7861 AV SALOMON MARION #6 HIE 4X7 FRACTION DE CO PROPRIETE 0-059						3F								
1001	89430200	7861 SALOMON MARION #7						465								
2002 2004 2006 2008 2010 2990		21 276	331				2,19100									
3001								3C	1	2B1	4400	49600	54000	T R		

CODE	COMpte	EMPLACEMENT - NOM, PROFESSION, RÉSIDENCE						CATEGORIE BÂTIMENT	SCOLAIRE	VALEUR EN DOLLARS			MUNICIPAL	REMARQUES	
		DIV. CAD	CADASTRE	SUBDIVISION	FRONT	PROFONDEUR	SUPERFICIE			TERR.	BÂTISSE	TOTAL			
4201 4601 6701	89430200	M LAURENT PAQUETTE 7861 AV SALOMON MARION #7 HIE 4X7 795 PLACE SOULANGES, BROSSARD J4X1L8 (F122 #5859 AC 9/12/84)						1F							
1001 2002 2004 2006 2008 2010 2990	89430201	7861 SALOMON MARION #8													
		21 276 302													
		21 276 P1													
		21 276 P2													
		21 275 P1													
		21 275 P2													
						2,47500									
3001 4201 4601 6701		M SEBASTIANO PUCCIO 7861 AV SALOMON MARION #8 HIE 4X7						1F							
		FRACTION DE CO PROPRIETE 0.087													
1001 2002 2004 2006 2008 2010 2990	89430202	7861 SALOMON MARION #2													
		21 276 A02													
		21 276 P1													
		21 276 P2													
		21 275 P1													
		21 275 P2													
						1,33700									
3001 4201 4601 4202 6701		M JACQUES RAZA 7861 AV SALOMON MARION #2 HIE 4X7 MME CELINE PELLETIER-RAZA						1F							
		FRACTION DE CO PROPRIETE 0.047						2F							
1001 1002 1003 1004 1005	89430510	7801-11 JACQUES ROUSSEAU 12615-695 ALLEE JEAN TALBOT 12615-695 ALLEE GUILLAUME RICHARD 12675-615 ALLEE JEAN RAINAUD 12675-615 17E AVENUE RIV PRAIRIES													
		21 140 365		36404	22632	86,58100									
				38112	22629										
		21 137 1915		29620	22629	66,21500									
				28720	IRR										
						152,79600									
3001								3A	2	2B1	378200	2376000	2754200	T R 5	

CODE	COMPTE	EMPLACEMENT - NOM, PROFESSION, RÉSIDENCE						CATEGORIE BÂTIMENT	SCOLAIRE		VALEUR EN DOLLARS			MUNICIPAL	REMARQUES	
		DIV. CAD.	CADASTRE	SUBDIVISION	FRONT	PROFONDEUR	SUPERFICIE		TERR.	P./C.	TERRAIN	BÂTISSE	TOTAL			
4201 4601	89430510	OFFICE MUNICIPAL D HABITATION DE MONTRÉAL 152 EST NOTRE DAME #531 H2Y 3R9						9F								
1001 1002 1003 1004	89430610 V.L.	7800-7950 JACQUES ROUSSEAU 12595-515 ALLÉE DE COLOMBET 12595-515 17E AVENUE RIV PRAIRIES 12595-535 NICOLAS JOLY														
2002 2002 2004 2004 2999		21 140	366		38479	22936	89,13900									
					38784	23202										
		21 137	1916		29620	23202	69,03500									
						23412										
						1581	158,17400									
3001								3A	2	2B1	391500	3497900	3889400	T R 5		
4201 4601		OFFICE MUNICIPAL D HABITATION DE MONTRÉAL 152 EST NOTRE DAME #531 H2Y 3R4						9F								
7501		DEBUT DE RUE LOUIS LUMIERE														
1001	89430750	9141 LOUIS LUMIERE						351								
2001 2001 2002 2002 2999		21 105	33		3116	IRR	2,70400									
					1797	9843										
		21 106	65		000	5662	36300									
					1319	5506										
							3,06700									
3001								2A	1	2B1	8900	50600	59500	T R		
4201 4601 4202		M OTTAVIO DI LENA 9141 LOUIS LUMIERE H1E 4Z8 MME MARIA D ALONZO-DI LENA						2F								
1001	89430753	9145 LOUIS LUMIERE						351								
2001		21 105	32		3116	9843	3,06700									
3001								2A	1	2B1	8900	50600	59500	T R		
4201 4601 4202		M ALBERTO LUCIFERO 9145 LOUIS LUMIERE H1E 4Z8 MME TERESA PROCOPIO						3F								
1001	89430756	9151 LOUIS LUMIERE						351								
2001		21 105	31		3116	9843	3,06700									
3001								2A	1	2B1	8900	50600	59500	T R		

CODE	COMPTE	EMPLACEMENT - NOM, PROFESSION, RÉSIDENCE						CATEGORIE BÂTIMENT	SCOLAIRE		VALEUR EN DOLLARS			MUNICIPAL	REMARQUES
		DIV. CAD	CADASTRE	SUBDIVISION	FRONT	PROFONDEUR	SUPERFICIE		TERR	P. C.	TERRAIN	BÂTISSE	TOTAL		
4201 4601 4202	89430756	M SERGE JULIEN 9151 LOUIS LUMIERE MME GINETTE DUCHARME			HIE 426			1F 3F							
1001 2002 3001	89430757	9155 LOUIS LUMIERE						35X							
4201 4601 4202		M PIERRE BOUCHARD 9155 LOUIS LUMIERE MME SYLVIE ROY			HIE 426			1 3F							
1001 2001 3001	89430758	9161 LOUIS LUMIERE						35X							
4201 4601		M PASQUALE BUONANNO 9161 LOUIS LUMIERE			HIE 428			1 3F							
1001 2001 2001 2002 2999	89430759	9165 LOUIS LUMIERE						35X							
3001								2A	1	2B1	8900	50600	59500	T R	
4201 4601 4202 4203		M ANGELO MASUCCI 9165 LOUIS LUMIERE MME LIVIA CASPANO-MASUCCI MME MARIA MASUCCI			HIE 428			1 2F 3F							
1001 2001 2001	89430800	9200-06 LOUIS LUMIERE						35X							
3001								2C	2	2B1	15200	132500	147700	T R I	
4201 4601		BANQUE NATIONALE DU CANADA 800 DE LA GAUCHETIERE O			H3B 4L2			CF							
1001	89430825	9190-96 LOUIS LUMIERE						35X							

89430800

IAI

4201 M. Wesley Mundy
4601 1256.2 Ave. ME 1K6

ANNULÉ

CERT.	EFF.	14
10/2/86	11/10/86	1/86

89430800

LEI

4201 M. Leon Côté
4601 9204 Louis Luminère H1E4E3

CERT.	EFF.	29
10/2/86	10/11/86	1/86

CODE	COMPTE	EMPLACEMENT - NOM, PROFESSION, RÉSIDENCE						CATEGORIE D'IMMEUBLE	SCOLAIRE		VALEUR EN DOLLARS			MUNICIPAL	REMARQUES
		DIV. CAD.	CADASTRE	SUBDIVISION	FRONT	PROFONDEUR	SUPERFICIE		TERR.	P. I. C.	TERRAIN	BÂTISSE	TOTAL		
2001 2001	89430825	21	104	6-2	IRR	14100	7,26700								
3001					5341	12667		2C	1 2B1	15200	132500	147700	T R 1		
4201 4601		M DOMENICO BUTTICE						IF	2						
		7141 ROI RENE ANJOU													
		HIK 367													
1001	89430826	LOT LOUIS LUMIERE						35							
2002 3001		21 104 38			IRR	IRR	3400	7A	1 2B1					TVV	
4201 4601		M ANDRE MOREAU						IF	1						
		8472 NICOLAS LEBLANC RIV DES PRAIRIES													
		HIK 326													
4202 4602		MME GALTANE QUIRION-MOREAU						2F	1						
		8472 NICOLAS LEBLANC RIV DES PRAIRIES													
		HIK 326													
6629		PROPRIETE SUJETTE A SURTAXE SUR TERRAIN VAGUE DESSERVI													
1001	89430830	9180-86 LOUIS LUMIERE						35							
2002 2002		21 104 39			5459	13942	6,95000								
					5341	12779									
3001								2C	1 2B1	14600	143500	158100	T R 1		
4201 4601		M REGENT COULOMBE						IF	1						
		9180 LOUIS LUMIERE													
		HIK 463													
4202 4602		MME LUCIE ST PIERRE						BF	1						
		9180 LOUIS LUMIERE													
		HIK 463													
1001	89430840	9173-74 LOUIS LUMIERE						35							
2001 2001		21 104 40			5459	12779	6,60000								
					5341	12116									
3001								2B	1 2B1	14400	117500	131900	T R 1		
4201 4601		M RAYMOND GAUDET						1	1						
		9173 LOUIS LUMIERE													
		HIK 463													
4202 4602		MME HELENE COUTU-GAUDET						2F	2						
1001	89430850	9160-64 LOUIS LUMIERE						35							
2001 2001		21 104 8-1			4429	12116	5,09700								
					4334	11581									
3001								2B	1 2B1	11500	117200	128600	T R 1		

89430826

CFN2

4301 Constructione Phil Di Pietro
Canada Kite

4601 3082 Gifford Cir., Laval H7E 4Y9

CERT.	EFF.	386
27/10/82	14/11/82	386

89430830

IFI2

4201 M. Adriano Muley

4601 5930 Beauveaux, St. Leonard H1B 1B9

4202 Mme Sautera Tutin

CERT.	EFF.	381
11/5/82	13/3/82	381

89430840

IFI2

4201 M. Jocelyne Angers

4601 4144 Ave. Piquet, Montreal H1S 2K7
9170 Rue Dumais H1E 4E3
F1000 (11/1/82) # 5518 3812

4202 Mlle Matha Mercier

CERT.	EFF.	385
1/1/82	25/6/82	385

CODE	COMPTE	EMPLACEMENT - NOM PROFESSION. RÉSIDENCE						CATEGORIE BÂTIMENT	SCOLAIRE		VALEUR EN DOLLARS			MUNICIPAL *	REMARQUES
		DIV CAD	CADASTRE	SUBDIVISION	FRONT	PROFONDEUR	SUPERFICIE		TERR P.C.	TERRAIN	BÂTISSE	TOTAL			
4201 4601 4202	89430850	M. SIAGIO BARDONARO 9162 AV LOUIS LUMIERE H1E 4E3 MME CARMELINA DENNA-BORDONARO					1F 2F								
1801 2001 2001 2002 2002 2599	89430875	9150-54 LOUIS LUMIERE						35							
			21 104	8-2	3133	11581									
					3674	11200									
			21 105	3-5-1	1300	11200									
					1260	11043									
3001								28	1 281	11300	117300	128600	T R I		
4201 4601		Mlle MANON BLONDIN 3238 ALTON GOLDBLOOM CHOMEDEY LAVAL H7V 3V1					3								
7001		DEBUT DE LOUIS LUMIERE													
1001 2002 2002	89430950 A-171682 09.07.86	6310 AV LOUIS LUMIERE						30							
			21 132	212	IRR 5722	7992 9000									
3001								2A	2 281	15400	96600	112000	T R		
4201 4601		CONSTRUCTION CASARC INC 8701 NICOLAS DOUCET H1E 4J9					CF								
1001 2002 3001	89430952 A-183280 16-12-86	⁸³⁰⁰ LOT AV LOUIS LUMIERE						35							
			21 132	213	5200	9000									
								2A 7A	2 281	15400	96600	112000	T R		
4201 4601		CONSTRUCTION CASARC INC 8701 NICOLAS DOUCET H1E 4J9 8310 Louis Lumiere H1E 5A9					CF								
6638		PROPRIETE SUJETTE A SURTAXE SUR TERRAIN VAGUE NON DESSERVI													
1001 2002 2002 2004 2999	89430960	LOT AV LOUIS LUMIERE						05							
			21 135	83-112	S 960	8625									
						8635									
			21 135	83-113	S 960	8490									
3001								6B	281				1 E26	NOMINALE	

89430952

LFI1

4201 M. Manuel Goncalves
4601 8300 Louis Luminere HIESA9

2FI1

4202 Mme Celia Cunha
4602 8300 Louis Luminere HIESA9

CFRE	EFF.	28
9/3/82	10/12/80	8

89430950

3FI1

4201 Mlle Anna Arcene
4601 8310 St. Louis Luminere HIE 529

CFRE	EFF.	706
2/17/86	09/07/80	0

1680

CODE	COMPTE	EMPLACEMENT - NOM PROFESSION. RÉSIDENCE					CATEGORIE BÂTIMENT	SCLAIPE		VALEUR EN DOLLARS			MUNICIPAL	REMARQUES	
		DIV. CAD.	CADASTRE	SUBDIVISION	FRONT	PROFONDEUR		SUPERFICIE	TERR.	P.C.	TERRAIN	BÂTISSE			TOTAL
4212 4812	89430960	PARC BELLE RIVIERE INC 4950 QUEEN MARY RD H3K 1X3					CF								
1001	89430965	LOT AV LOUIS LUMIERE													
2002		21 135	83-37	S	1000	8490					84900				
2004		21 135	83-51	S	8490	450					38200				
2006		21 134	925-P73	S	1000	33460					3,34600				
2999											4,57700				
3001							68	2B1	1			1	E26	NOMINALE	
4201 4801		PARC BELLE RIVIERE INC 4950 QUEEN MARY RD H3K 1Y3					CF								
1001	89430970	LOT AV LOUIS LUMIERE													
2002		21 134	925-94	S	4424	1000					44200				
2004		21 135	83-13	S	2087	1000					22200				
2009						2358					1036				
2006		21 135	83-14	S	2300	1036					21500				
2006						1990					1157				
2008		21 135	83-11	S	1000	10000					1,00000				
2999											1,87900				
3001							68	2B1	1			1	E26	NOMINALE	
4211 4611		VALE CONSTRUCTION INC 4950 QUEEN MARY RD #420 H3W 1X3					CA								
1001	89430999	8090 LOUIS LUMIERE													
2002		21 134	P181		1910	7427					1,43100				
2002						1945					7390				
2004		21 134	182		2500	7390					1,84700				
2006		21 134	183		2500	7390					1,84700				
2008		21 134	184		2500	7390					1,84700				
2010		21 134	P185		500	7390					37000				
2999											7,34200				
3001							2A	1 2B1		22500	73200	94000	1	R 1	
4203 4603 4204 4604		M NORMAND HATTE, COMPTABLE 8090 LOUIS LUMIERE H1E 1K9 MME NORMAND HATTE (ROSALBA MARINELLI) 8090 LOUIS LUMIERE H1E 1K9					1F 2F								
1001	89431001	8068 LOUIS LUMIERE													
2002		21 134	925-35		2343	1RR					3,67500				
2002					4370	8528									

CODE	COMPTÉ	EMPLACEMENT - NOM, PROFESSION, RÉSIDENCE					CATEGORIE BÂTIMENT	SOLAIRE		VALEUR EN DOLLARS			MUNICIPAL	REMARQUES	
		NOY. 2000	CADASTRE	SUBDIVISION	FRONT	PROFONDEUR		SUPERFICIE	TERRA	TERRE	BÂTISSE	TOTAL			
3101	89431001						2A	1	281	12600	37000	49600	T R 1		
4201		MME GUY BERGERON (SANDRA COTE)					2F								
4601		8068 LOUIS LUMIERE H1E 1K9													
1001	89431002						051								
2002		21	134	925-36	1900	8528				1,62200					
2002						8543									
3001							2A	1	281	5600	32100	37700	T R 1		
4202		M RAYMOND DUBOIS					1F								
4602		8064 LOUIS LUMIERE H1E 1K9													
1001	89431004						051								
2002		21	134	925-37	2150	8543				1,83900					
2002						8563									
3001							2A	1	281	6300	38000	44300	T R 1		
4220		M DIMITRIOS PETRAKIS, GARÇON DE TABLE					1F								
4620		8060 AV LOUIS LUMIERE H1E 1K9													
4221		MME DIMITRIOS PETRAKIS (CLAIRE ST JEAN)					1F								
4621		8065 AV LOUIS LUMIERE H1E 1K9													
1001	89431006						051								
2002		21	134	925-38	2150	8563				1,84300					
2002						8583									
3001							2A	1	281	6300	38000	44300	T R 1		
4202		M JEAN PAUL DESJARDINS, ELECTRICIEN					1F								
4602		8056 AV LOUIS LUMIERE H1E 1K9													
1001	89431008						051								
2002		21	134	925-39	1900	8583				1,63200					
2002						8600									
3001							2A	1	281	5600	36300	41900	T R 1		
4201		MME DOMENICO BARBARESE (DENISE LONGPRE)					2F								
4601		8052 AV LOUIS LUMIERE H1E 1K9													
1001	89431011						051								
		8048 LOUIS LUMIERE													

CODE	COMPTÉ	EMPLACEMENT - NOM, PROFESSION, RESIDENCE					CATEGORIE IMMEUBLE	SCOLAIRE		VALEUR EN DOLLARS			REMARQUES	
		DIL. C. D.	CADASTRE	SUBDIVISION	FRONT	PROFONDEUR		SUPERFICIE	TERR.	BATISSE	TOTAL	MUNICIPAL		
2002	89431011	21	134	925-46	1613	8600	1,39600							
2002					1632	8615								
2004		21	135	83-111	1337	8615	1,14500							
2004					1320	8625								
2499							2,54100							
3001								2A	1	281	8700	37000	45700	T R 1
4212		M	GILLES LEVAC, PLOMBIER					IF	1					
4212			8048 AV LOUIS LUMIERE		HIE	1K9								
1001	89431012		8044 LOUIS LUMIERE					1051						
2002		21	135	83-109	2950	8635	2,50800							
2002						8661								
3001								2A	1	281	8500	37000	45500	T R 1
4220		M	LEO GAUTHIER, STEAMFITTER					IF	1					
4220			8044 AV LOUIS LUMIERE		HIE	1K9								
4221		MME	LEO GAUTHIER (CECILE DESJARDINS)					IF	1					
4221			8044 AV LOUIS LUMIERE		HIE	1K9								
1001	89431014		8040 LOUIS LUMIERE					1051						
2002		21	135	83-108	1900	8661	1,64700							
2002						8677								
3001								2A	1	281	5600	38400	44000	T R 1
4201		M	HILAIRE V CLEDANOR					IF	2					
4601			11949 SARA 415 MTL NORD					IF	2					
4202		M	WILDRICK CLEDANOR					IF	2					
1001	89431016		8036 LOUIS LUMIERE					1051						
2002		21	135	83-107	2150	8677	1,86800							
2002						8695								
3001								2A	1	281	6500	38000	44500	T R 1
4201		M	REJEAN BRIERE					IF	1					
4201			8036 LOUIS LUMIERE		HIE	1K9								
4202		MME	CAROLE DESROCHERS					IF	1					
1001	89431018		8032 LOUIS LUMIERE					1051						
2002		21	135	83-106	2150	8695	1,87200							
2002						8715								
3001								2A	1	281	6500	37200	43700	T R 1

CODE	COMPTÉ	EMPLACEMENT - NOM, PROFESSION, RÉSIDENCE						CATEGORIE D'IMMEUBLE	SCOLAIRE	VALEUR EN DOLLARS			MUNICIPAL *	REMARQUES	
		QU. CAD.	CADASTRE	SUBDIVISION	FRONT	PROFONDEUR	SUPERFICIE			TERR. P.C.	TERRAIN	BÂTIMENT			TOTAL
4203 4603 4204 4604	89431018	M ANTONIO BAO, COUPEUR 8032 LOUIS LUMIERE H1E 1K9 MME ANTONIO BAO (GORNELLA DANIELI), OPERATRICE 8032 LOUIS LUMIERE H1E 1K9					1F 2F	1 1							
1001 2002 2002	89431020	8028 LOUIS LUMIERE						1051							
3001		21 135 83-105 2150 8715 1,87600 8734							2A	1 2B1	6500	38000	44500	T R 1	
4201 4601 4202		M YVON CHEVRIER 8028 AV LOUIS LUMIERE H1E 1K9 MME NICOLE BONIN-CHEVRIER					1F 2F	1 1							
1001 2002 2002	89431022	8024 LOUIS LUMIERE						1051							
3001		21 135 83-104 1900 8734 1,66100 8751							2A	1 2B1	5600	36300	41900	T R 1	
4201 4601 4202 4602		M DECIUS JOSEPH, AIDE PATISSIER 8024 LOUIS LUMIERE H1E 1K9 MME DECIUS JOSEPH (PHEBEE JEAN LOUIS) 8024 LOUIS LUMIERE H1E 1K9					1F 2F	1 1							
1001 2002 2002	89431024	8020 LOUIS LUMIERE						1051							
3001		21 135 83-103 2950 8751 2,58600 8778							2A	1 2B1	8800	39000	47800	T R 1	
4201 4601 4202		M ANGELO DI LAURO 8020 LOUIS LUMIERE H1E 1K9 MME YVONNE LEMIEUX-DI LAURO					1F 2F	1 1							
7001		TRAVERSEZ COTE NORD													
1001 2002 3001	89431029	8741 LOUIS LUMIERE						1051							
4201 4601		M GIORGIO VENTOLA 9075 COPERNIC ST LEONARD H1R 3N8					1F	2							
		21 121 1941-11 6219 10000 6,20000							2D	1 2B1	18500	148400	167000	T R	

VERSOS

89431029

1811

4221 M. Cuzo Rossi

4621 7000 Mptinix H4K 207

DATE	EFF.	406.
12/11/84	24/11/84	12

CODE	COMPTÉ	EMPLACEMENT - NOM, PROFESSION, RÉSIDENCE						CATEGORIE BÂTIMENT	SCOLAIRE		VALEUR EN DOLLARS			MUNICIPAL	REMARQUES
		DIV. CAD.	CADASTRE	SUBDIVISION	FRONT	PROFONDEUR	SUPERFICIE		TERR.	P. C.	TERRAIN	BÂTISSÉ	TOTAL		
4202 4602	89431029	MME DOMENICA GIANMARUSTI-VENTOLA 9075 COPERNIC ST LEONARD H1R 3N8						2F	2						
1001	89431031	8745-07 LOT AV LOUIS LUMIERE						(39)							71065, 11160, 350
2002		21 121 1941-10 4222 10000 4,20200						2A 7A	1	2B1	12600 12600	118000	130600 12600	T R TSV	
3001															
4201 4601 4202		M. SANTO CICCARELLI 5555 ISABELLE ST HUBERT 037-042 MME LUCIA DI NARDO						1F 3F	2						
		PROPRIETE SUJETTE A SURTAXE SUR TERRAIN VAGUE NON DESSEVVI													
1001	89431032	8715-11 LOT AV LOUIS LUMIERE						(39)							71065, 11160, 350
2002		21 121 1941-9 4216 10000 4,20200						2A 7A	1	2B1	12600 12600	118000	130600 12600	T R TSV	
3001															
4201 4601 4202		MME NICOLINA FASCIANO 7413 DUKESNIL ST LEONARD H1S 3A6						3F	2						
4202		M. DIAMANTE SANTOSTEFANO						1F	2						
		PROPRIETE SUJETTE A SURTAXE SUR TERRAIN VAGUE NON DESSEVVI													
1001	89431033	8705-09 LOUIS LUMIERE						(39)							
2002		21 121 1941-8 4209 10000 4,20200						2B	1	2B1	12600	118000	130600	T R	
3001															
4201 4601 4202 4203 4204		M. COSMO CAPPUCCILLI 2707 LOUIS LUMIERE H1E 4V2 MME MARIA CRISTOFARO M. ANTONIO CAPPUCCILLI MME ANNA CRISTOFARO						1F 3F 1F 3F	1 1 1 1						
1001	89431034	8695-99 AV LOUIS LUMIERE						(39)							
2002		21 121 1941-7 4206 10000 4,20200						2B	1	2B1	12600	118000	130600	T R	
3001															
4201 4601 4202 4602		M. GIUSEPPE POLITO 8695 AV LOUIS LUMIERE H1E 4V7 MME MARIA POLITO 8695 AV LOUIS LUMIERE H1E 4V7						1 3	1 1						
		MICROFICHE 153 G-16													

CODE	COMPTÉ	EMPLACEMENT - NOM, PROFESSION, RÉSIDENCE					CATEGORIE D'ÉVALUATION	SCOLAIRE		VALEUR EN DOLLARS			MUNICIPAL	REMARQUES	
		DIV. CAD.	CADASTRE	SUBDIVISION	FRONT	PROFONDEUR		SUPERFICIE	TERR.	P. C.	TERRAIN	BÂTISSE			TOTAL
1001	89431035	8605-87 LOUIS LUMIERE					4391								
2002		21 121		1941-6	4203	1000	4,20200								
3001								28	1	2B1	12600	118000	130600	T R	
4201		M NICOLA DI NARDO 37.50%					1F	1							
4201		8687 LOUIS LUMIERE HIE 4V2 F122 (5058) 161285 8/2					1F	1							
4202		MME ANNALA LAHARA-DI NARDO 37.50%					2F	1							
4203		M VINCENZO DI NARDO 25%					1F	1							
1001	89431036	8675-79 AV LOUIS LUMIERE					4391								
2002		21 121		1941-5	4200	10000	4,20200								
3001								28	1	2B1	12600	118000	130600	T R	
4201		M GIUSEPPE MACRI 8675 AV. LOUIS LUMIERE HIE 4V2					1	1							
4201		8657 AV. LOUIS LUMIERE HIE 4V2 F122 (11-4-86) 1/2 5250					1	1							
4202		MME MARIA ZAPPAVIGNA					3F	1							
1001	89431037	8655-59 AV LOUIS LUMIERE					4391								
2002	A-169988 05-6-86.	21 121		1941-4	5000	10000	5,00000								
3001								28	1	2B1	15000	121000	136000	T R	
4201		M MARIO DI MEO					1F	2							
4601		5890 DES ROSES MTL NORD HIC 1W2					1F	2							
6630		PROPRIETE SUJETTE A SURTAXE SUR TERRAIN VAGUE NON DESSERVI													
1001	89431038	8655-59 LOUIS LUMIERE					4391								
2002	A 175888 8-9-86.	21 121		1941-3	5000	10000	5,00000								
3001								28	1	2B1	15000	120800	135800	T R	
4201		M ANTONIO BEATRICE					1F	1							
4601		8657 LOUIS LUMIERE HIE 4V2					1F	1							
4202	6202	MME CONCETTA FRATANGELO-BEATRICE 1/2 8657 Louis Lumiere HIC 1B1					2F	1							
4203		M ELIO FRATANGELO 1/4					1F	1							
4603		8655 LOUIS LUMIERE HIE 4V2					1F	1							
4204		MME CHIARINA AMATO-FRATANGELO 1/4					2F	1							
6630		PROPRIETE SUJETTE A SURTAXE SUR TERRAIN VAGUE NON DESSERVI													
1001	89431041	8645-49 AV LOUIS LUMIERE					4391								
2001		21 121		1941-2	2852	10000	2,85200								
2002		21 121		1941-1	1000	10000	1,00000								

89431037

1 FZ1

4201 M. Antonio De Rubertis

4601 12197 Rue St. Louis HLM 417

4607 Rue Lacombe H.E. 412 (12197, 12128, 12129)

2 FZ1

4202 Mme Adriana Cardillo

CERT.	OFF.	395
2/5/8	25/1/8	92

CODE	COMPTE	EMPLACEMENT - NOM, PROFESSION, RÉSIDENCE						CATEGORIE BÂTIMENT	SCOLAIRE		VALEUR EN DOLLARS			MUNICIPAL	REMARQUES
		DIV CAD	CADASTRE	SUBDIVISION	FRONT	PROFONDEUR	SUPERFICIE		TERR	P C	TERRAIN	BATISSE	TOTAL		
2004 2999	89431041	21 125	58-1-2		348	10000	34800 4,20000								
3001								2B	1 2B1	12600	123800	136400	T R		
4201 4601 4202		M UMBERTO IMBRIGLIO 8647 LOUIS LUMIERE H1E 4V2 MME EMILIA LAUTIERI-IMBRIGLIO						1F 2F							
1001	89431043	8629 35 AV LOUIS LUMIERE						439							
2001 2002 2599		21 125	58-1-1		2024	10000	2,02500								
		21 125	58-2		3275	10000	3,27500 5,30000								
3001								2C	1 2B1	15900	163300	179200	T R		
4204 4604 4206 4606		M PIETRO GIANNINI 8629 AV LOUIS LUMIERE H1E 4V2 MME ROSA BELARDO-GIANNINI 8629 AV LOUIS LUMIERE H1E 4V2						1F 2F							
1001	89431044	8623-25 AV LOUIS LUMIERE						439							
2002	A 176812 199-86	21 125	58-3		3275	10000	3,27500								
3001								2B	1 2B1	9800	81100	90900	T R		
4201 4601 4202		M JACQUES COUSINEAU 8623 LOUIS LUMIERE H1E 4V2 MME MUGUETTE BOIVIN-COUSINEAU						1F 2F							VERSO
1001	89431045	8617-19 AV LOUIS LUMIERE						438							
2002		21 125	58-4		3275	10000	3,27500								
3001								2B	1 2B1	9400	81300	90700	T R		
4201 4601 4202		M GIUSEPPE REDA 8617 AV LOUIS LUMIERE H1E 4V2 MME ANNA AGOSTINO-REDA						1F 2F							
1001	89431046	8615 861 AV LOUIS LUMIERE						439							
2002		21 125	58-5		3275	10000	3,27500								
3001								2A 7A	2 2B1	9700 9800	55700	65500 98300	R TUV		
4201 4601		CONSTRUCTIONS JEAN PAUL BEDARD INC 9550 3EME RUE R D P H1E 3TE 365 F122(5056) 161285 49						CF							
6600		PROPRIETE SUJETTE A SURTAXE SUR TERRAIN VAGUE DESSERVI													

89431046

1F.II

4201 M. Gerlando Fabrizio
 4601 8615 Av Louis Lumière HIE 4V2

2F.II

4202 Mme Rosetta Petriello

CERT.	TP	366
7-2-86	11-12-85	

89431044

1F.II

4201 M. Manuel Antonio Alvarado
 4601 9712 Christophe-Colomb H2C 215

3F.II

4202 Mlle Genevieve Francisco

CERT.	TP	406
2/11/86	9/6/86	

CODE	COMPTE	EMPLACEMENT - NOM, PROFESSION, RÉSIDENCE						CATEGORIE D'IMMEUBLE	SCOLAIRE		VALEUR EN DOLLARS			MUNICIPAL	REMARQUES
		DIV. CAD.	CADASTRE	SUBDIVISION	FRONT	PROFONDEUR	SUPERFICIE		TERR.	P.C.	TERRAIN	BÂTISSE	TOTAL		
1001	89431047	8611													
2002	A-158961 15-01-26	LOT AV LOUIS LUMIERE	21 125	58-6	3275	10000	3,27500	2A							
3001								2A	2	2B1	9800	61600	71400		368
4201		CONSTRUCTIONS JEAN PAUL BEDARD INC													
4601		9550 3EME RUE R D P H1E 315													
6620		PROPRIETE SUJETTE A SURTAXE SUR TERRAIN VAGUE DESSERVI													
1001	89431048	8609													
2002		LOT AV LOUIS LUMIERE	21 125	58-7	3275	10000	3,27500	2A							
3001								2A	2	2B1	9800	55700	65500		358
4201		CONSTRUCTIONS JEAN PAUL BEDARD INC													
4601		9550 3EME RUE R D P H1E 315													
6620		PROPRIETE SUJETTE A SURTAXE SUR TERRAIN VAGUE DESSERVI													
1001	89431049	8605													
2002		LOT AV LOUIS LUMIERE	21 125	58-8	IRR	10000	3,72700	2A							
2002					3776	8500		2A	2	2B1	11200	61000	72200		350
3001								2A	2	2B1	11200	61000	72200		
4201		CONSTRUCTIONS JEAN PAUL BEDARD INC													
4601		9550 3EME RUE R D P H1E 315													
6620		PROPRIETE SUJETTE A SURTAXE SUR TERRAIN VAGUE DESSERVI													
1001	89431050														
2002		8075 LOUIS LUMIERE	21 134	923-1	4130	9220	3,78000	2A	1	2B1	11300	67200	78500		
2002					4065										
3001								2A	1	2B1	11300	67200	78500		
4203		M MICHELE RICCI, POSEUR DE TUILES													
4603		8075 AV LOUIS LUMIERE H1E 1K9													
4204		MME MICHELE RICCI (GISELE PEPIN)													
4604		8075 AV LOUIS LUMIERE H1E 1K9													
1001	89431052														
2002		8071 LOUIS LUMIERE	21 134	923-2	4000	9220	3,68800	2A	1	2B1	11000	65500	76500		
3001								2A	1	2B1	11000	65500	76500		
		MICROFICHE 158 J-16													

89431048

1821 H. Paolo Curvaci
 4601 8609 Goude humene H.E. 449
 F. 222 # 3322 9/20/72

1F11

1822 Mlle Karolia Ruma

2F11

CERT.	EFF.	356
12-86	12-12-89	

CERT.	EFF.	366
12-86	12-12-89	

89431047

1821 M. Donato Di Michele
 4601 8611 Louis Lumiere H.E. 449

1F11

CERT.	EFF.	375
12-86	12-12-89	

COEF	COMPTE	EMPLACEMENT - NOM PROFESSION. RESIDENCE						CATEGORIE BÂTIMENT	SCOLAIRE		VALEUR EN DOLLARS			MUNICIPAL	REMARQUES
		DIV. CAD	CADASTRE	SUBDIVISION	FRONT	PROFONDEUR	SUPERFICIE		TERR. P. U.	TERRAIN	BÂTISSE	TOTAL			
4203 4603	89431052	M													
1001	89431054														
2001															
2002															
2999															
3001															
4203 4603		M													
1001	89431058														
2002															
3001															
4204 4604		M													
4205 4605		MME													
1001	89431060														
2002															
3001															
4201 4601		M													
4202 4602		MME													
1001	89431062														
2002															
2002															
3001															
4201 4601		M													
1001	89431100														
2001															
2001															

VERS

1 F 51

4601 M. Giuseppe Mariano
4601 8061 av. Louis Lumière H1E 2V6

2 F 51

4602 Mme Maria Attellis
4602 8061 av. Louis Lumière H1E 2V6

CERT.	EFF.	1001
29/06/1976	1976	398

CODE	CIVILITE	EMPLACEMENT - NOM, PROFESSION, RESIDENCE						CATEGORIE BÂTIMENT	SCOLAIRE		VALEUR EN DOLLARS			MUNICIPAL	REMARQUES	
		LOT	CADASTRE	SUBDIVISION	FRONT	PROFONDEUR	SUPERFICIE		TERR	PIC	TERRAIN	BATISSE	TOTAL			
3001	89431100							2A 7A	1	281	13000 13000	48600	81600 13350	T R T S V	Notes 11/10/86 356	
4201		M ANTONIO BARBA					1F	2								
4601		9213 CHAMBELLE ST LEONARD														
4202		MME INNOCENZA CANNISTRANO-BARBA					2F	2								
6000		PROPRIETE SUJETTE A SURTAXE SUR TERRAIN VAGUE NON DESSERVI														
1001	89431110	8041 LOUIS LUMIERE						337)								
2001		21 135	80-9		6033	9500										
3001								2A	1	281	17200	72800	90000	T R		
4203		M FAUSTO PALLOTTA					1F	1								
4603		8041 LOUIS LUMIERE														
1001	89431120	8035 LOUIS LUMIERE						337)								
2001		21 135	80-8		6033	9500										
3001								2A	1	281	17200	88800	106000	T R		
4201		M MARIO PACIFICO					1	1								
4601		8035 LOUIS LUMIERE														
1001	89431124	8035 401 AV LOUIS LUMIERE						338)								
2001		21 135	80-21		4308	9500										
2601					4310	9352										
3001								2A 7A	1	281	12200 12200	57100	69300 12250	T R T S V		
4201		M GIOVANNI FEDERICO					1F	1								
4601		8025 AV LOUIS LUMIERE														
4202		MME MICHELINA ANTONACCI					3F	1								
6000		PROPRIETE SUJETTE A SURTAXE SUR TERRAIN VAGUE DESSERVI														
1001	89431128	8025 107 AV LOUIS LUMIERE						338)								
2001		21 135	80-20		4308	9352										
2601					4518	9200										
3001								2A 7A	2	281	12300 12300	57100	69400 12300	T R T S V		
4201		CONSTRUCTIONS JEAN PAUL BEDARD					CF	1								
4601		9500 SE RUE														
6000		PROPRIETE SUJETTE A SURTAXE SUR TERRAIN VAGUE DESSERVI														
		MICROFICHE 158 L-16														

5943.112E

3FE1

7201 Mlle. Rosaria Spagna

7401 3021 Ar. Luisa Salumina

HIE 276

CERT.	EFF.	359
7/7/6	17/1/6	je

CODE	COMTE	EMPLACEMENT - NOM, PROFESSION, RÉSIDENCE					CATEGORIE BATHMET	SCOLAIRE	VALEUR EN DOLLARS			MUNICIPAL	REMARQUES
		AV. L'AV.	CADASTRE	SUBDIVISION	FRONT	PROFONDEUR			SUPERFICIE	TERREIN	BÂTIMENT		
1001	89431130	6011 AV LOUIS LUMIERE					(37)						
2002		21 135		85-7	3500	9200				5,77300			
2002					9052	10770							
3001							2A	1 2B1	17350	72200	89500	T R 1	
4201		ANTONIO LAVILLA, AGENT DE VOYAGE					1F						
4601		6011 AV LOUIS LUMIERE HIE 2Y6											
1001	89431140	8005 AV LOUIS LUMIERE					(37)						
2002		21 135		80-6	3100	10770				7,57300			
2002					IRR	9289							
3001							2A	1 2B1	21600	71700	93500	T R 1	
4201		Mlle. Rosette S.P. Vanet											
4601		LEONARDO MANGIACOTTI											
4601		8005 AV LOUIS LUMIERE HIE 2Y6											
4602		MME LOUIS-FRANCO MANGIACOTTI											
1001	89431153	6569 AV LOUIS LUMIERE #1					(63)						
2002		21 246		A01									
2004		21 246		P1									
2006		21 246		P2									
2990										1,16600			
3001							3C	1 2B1	3300	33800	37100	T R	
4201		Mlle CAROLE SEGUIN					3F						
4601		6569 AV LOUIS LUMIERE #1 HIE 4Y9											
6701		FRACTION DE COPROPRIETE D-1267											
1001	89431154	6569 AV LOUIS LUMIERE #2					(63)						
2002		21 246		A01									
2004		21 246		P1									
2006		21 246		P2									
2990										1,17000			
3001							3C	1 2B1	3300	40300	43600	T R	
4201		M PIERRE YVON BOIVIN					3F						
4601		6569 AV LOUIS LUMIERE #2 HIE 4Y9											
4202		MME JACQUELINE HUDON-BOIVIN					2F						
6701		FRACTION DE COPROPRIETE D-1272											
1001	89431155	6569 AV LOUIS LUMIERE #3					(63)						

CRRT.	EFF.	
5/1/86	2/6/86	382

CODE	COMPTÉ	EMPLACEMENT - NOM, PROFESSION, RÉSIDENCE					CATEGORIE TRAITEMENT	SCOLAIRE		VALEUR EN DOLLARS			MUNICIPAL	REMARQUES
		DIV. CAD.	CADASTRE	SUBDIVISION	FRONT	PROFONDEUR		SUPERFICIE	TERR.	B. C.	TERRAIN	BÂTIMENT		
2002	89431155		21 248	102										
2004	A-116-1160		21 248	A04										
2006			21 248	P1										
2008	015-86		21 248	P2										
2990						1,35900								
3001							3C	1 2B1	3800	42600	46400	T R		
4201							1F							
4601			8569 AV LOUIS LUMIERE #3	HIE 4Y9										
4202			MME CAMILLIE T. PIQUETTE-LAMARRE	Mlle Yvette Bantier			2F							
6701			FRACTION DE COPROPRIETE 0.1266 POUR 102											
6702			FRACTION DE COPROPRIETE 0.0192 POUR A04											
1001	89431156		8569 AV LOUIS LUMIERE #4				1631							
2002	A180137		21 248	201										
2004			21 248	P1										
2006	6-11-86		21 248	P2										
2990						1,17000								
3001							3C	1 2B1	3300	40300	43600	T R		
4201			M NOEL STE MARIE	1317 Principale, C.P. 331, St-François JCT 260			1F							
4601			8569 AV LOUIS LUMIERE #4	HIE 4Y9										
4202			MME LOUISE BRUNEAU				3F							
6701			FRACTION DE COPROPRIETE 0.1272											
1001	89431157		8569 AV LOUIS LUMIERE #5				1631							
2002			21 248	202										
2004			21 248	A03										
2006			21 248	P1										
2008			21 248	P2										
2990						1,35900								
3001							3C	1 2B1	3800	42600	46400	T R		
4201			MME FRANCINE ROCH-LAENG				2F							
4601			8569 AV LOUIS LUMIERE #5	HIE 4Y9										
6701			FRACTION DE COPROPRIETE 0.1266 POUR 202											
6702			FRACTION DE COPROPRIETE 0.0192 POUR A03											
1001	89431158		8569 AV LOUIS LUMIERE #6				1631							
2002			21 248	301										
2004			21 248	A02										
2006			21 248	P1										
2008			21 248	P2										
2990						1,58200								
MICROFICHE 158 N-16														

CERT.	EFF.
20/1/86	20/1/86
	313

89431156

2FII

4201 Mme Madeleine Bourgin Gauthier
4601 2567 av. Louis Lumière #4 HIE 449

DEPT.	EFF.	2
11-13-86	11-86	23

CODE	COMPTE	EMPLACEMENT - NOM, PROFESSION, RÉSIDENCE					CATEGORIE BÂTIMENT	SCOLAIRE		VALEUR EN DOLLARS			MUNICIPAL *	REMARQUES
		DIV. CAD.	CADASTRE	SUBDIVISION	FRONT	PROFONDEUR		SUPERFICIE	TERR.	TERRAIN	BÂTISSSE	TOTAL		
3001	89431158													
4201		M JACQUES RODIER					IF	1	2B1	4500	51500	56000	T R	
4601		8569 AV LOUIS LUMIERE #6 HIE 4Y9												
6701		FRACTION DE COPROPRIETE D-1528 POUR 301												
6702		FRACTION DE COPROPRIETE D-0192 POUR A02												
1001	89431159	8569 AV LOUIS LUMIERE #7												
2002		21 248 S02												
2004		21 248 P1												
2006		21 248 P2												
2990						1,39200								
3001														
4201		MME MICHELINE RATELLE					3F	1	2B1	3900	49200	53100	T R	
4601		8569 AV LOUIS LUMIERE #7 HIE 4Y9												
6701		FRACTION DE COPROPRIETE D-1513												
1001	89431165	8579 AV LOUIS LUMIERE #1												
2002		21 247 A01												
2004		21 247 P1												
2006		21 247 P2												
2990						94000								
3001														
4201		MME THERESE BELAND-LAUZON					0F	1	2B1	2600	34500	37100	T R	
4601		8579 AV LOUIS LUMIERE #1 HIE 4Y9												
6701		FRACTION DE COPROPRIETE D-1267												
1001	89431166	8579 AV LOUIS LUMIERE #2												
2002		21 247 101												
2004		21 247 P1												
2006		21 247 P2												
2990						94400								
3001														
4201		M JACQUES DURAND					1F	1	2B1	2700	41000	43700	T R	
4601		8579 AV LOUIS LUMIERE #2 HIE 4Y9												
4202		MME DORIS POIRIER-DURAND					2F	1						
6701		FRACTION DE COPROPRIETE D-1272												
1001	89431167	8579 AV LOUIS LUMIERE #3												
		MICROFICHE 158 0-16												

CODE	COMPTS	EMPLACEMENT - NOM, PROFESSION, RÉSIDENCE					CATEGORIE BÂTIMENT	SCOLAIRE		VALEUR EN DOLLARS			MUNICIPAL *	REMARQUES	
		DIV. CAD.	CADASTRE	SUBDIVISION	FRONT	PROFONDEUR		SUPERFICIE	TERR P. C.	TERRAIN	BÂTISSE	TOTAL			
2002 2004 2006 2008 2990	89431167														
		21 247	102												
		21 247	A03												
		21 247	P1												
		21 247	P2												
						1,09800									
3001							3C	1 2B1	3100	43400	46500	T R			
4201 4601 4202		M SERGE MENARD					1F								
		8579 AV LOUIS LUMIERE #3													
		MME RENEE MARLEAU-MENARD					2F								
6701 6702		FRACTION DE COPROPRIETE D.1286 POUR 102													
		FRACTION DE COPROPRIETE C.0192 POUR A03													
1001	89431168	8579 AV LOUIS LUMIERE #4					663								
2002 2004 2006 2990	A-19/305 03-16-86	21 247	201												
		21 247	P1												
		21 247	P2			94400									
3001							3C	1 2B1	2700	41000	43700	T R			
4201 4601 4202		M MICHEL AUGER					1F								
		8579 AV LOUIS LUMIERE #4													
		MME CAROLE COTE-AUGER					2F								
6701		FRACTION DE COPROPRIETE C.1272													
1001	89431169	8579 AV LOUIS LUMIERE #5					663								
2002 2004 2006 2008 2990	A/18762 14-11-86	21 247	202												
		21 247	A04												
		21 247	P1												
		21 247	P2			1,09800									
3001							3C	1 2B1	3100	43400	46500	T R			
4201 4601 4202		M DANIEL BELLEFLEUR					1F								
		8579 AV LOUIS LUMIERE #5													
		MME LOUISE ASSELIN					2F								
6701 6702		FRACTION DE COPROPRIETE C.1286 POUR 202													
		FRACTION DE COPROPRIETE D.0192 POUR A04													
1001	89431170	8579 AV LOUIS LUMIERE #6					663								
2002 2004 2006 2008		21 247	301												
		21 247	A02												
		21 247	P1												
		21 247	P2												

89431168

2FII

4201 Mme Marie Reine Hétu
 4601 8549 av Louis Lermier #4
 HIE 449

CERT.	EFF.	X
11-11-86	11-11-86	LB

89431169

1FII

4201 M Pierre Roudreau
 4601 8549 av Louis Lermier #5
 HIE 449

2FII

4202 Mme Christine Van Themsche

CERT.	EFF.	4
11-11-86	11-11-86	LB

CODE	COMPTE	EMPLACEMENT - NOM, PROFESSION, RÉSIDENCE						CATEGORIE BÂTIMENT	SCOLAIRE			VALEUR EN DOLLARS			MUNICIPAL	REMARQUES
		DR. CAD.	CADASTRE	SUBDIVISION	FRONT	PROFONDEUR	SUPÉRIE		TERR	P. C.	TERRAIN	BÂTISSÉ	TOTAL			
2990	89431170						1,27700									
3001								3C	1	2B1	3600	52400	56000	T R		
4201		M	WALTER L. ECUYER					1F	1							
4601			8579 AV LOUIS LUMIERE #6													
4202		MME	RAYMONDE BEAULIEU-L. ECUYER					2F	1							
6701			FRACTION DE COPROPRIETE 0.1528 POUR 301													
6702			FRACTION DE COPROPRIETE 0.0192 POUR 802													
1001	89431171		8579 AV LOUIS LUMIERE #7													
2002			21 247		302											
2004			21 247		P1											
2006			21 247		P2											
2990							1,12300									
3001								3C	1	2B1	3100	50100	53200	T R		
4201		M	GIUSEPPE CORTESE					1F	1							
4601			8579 AV LOUIS LUMIERE #7													
4202		MME	MICHELINA CARROZZA-CORTESE					2F	1							
6701			FRACTION DE COPROPRIETE 0.1513													
1001	89431177		8569 AV LOUIS LUMIERE #1													
2002			21 246		A01											
2004			21 246		P1											
2006			21 246		P2											
2990							94100									
3001								3C	1	2B1	2700	34400	37100	T R		
4201		M	MARIO BANYVILLE					1F	1							
4601			8589 LOUIS LUMIERE #1													
6701			FRACTION DE COPROPRIETE 0.1267													
1001	89431178		8589 AV LOUIS LUMIERE #2													
2002			21 246		101											
2004			21 246		P1											
2006			21 246		P2											
2990							94900									
3001								3C	1	2B1	2700	41000	43700	T R		
4201		M	JEAN GAUTHIER					1F	1							
4601			8589 LOUIS LUMIERE #2													

CODE	COMPTÉ	EMPLACEMENT - NOM, PROFESSION, RÉSIDENCE						CATEGORIE BÂTIMENT	SCOLAIRE		VALEUR EN DOLLARS			MUNICIPAL	REMARQUES
		DIV. CAD.	CADASTRE	SUBDIVISION	FRONT	PROFONDEUR	SUPERFICIE		TERR. P.	TERR. C.	TERRAIN	BÂTISSE	TOTAL		
4202	89431176	MME GUYLAINE BÉRUBE-GAUTHIER						2F							
6701		FRACTION DE COPROPRIÉTÉ 0.1272													
1001	89431179	8589 AV LOUIS LUMIÈRE #3						633							
2002	A178931	21 246 102													
2004	2370-86	21 246 AQ4													
2006	A 150VSS	21 246 P1													
2008		21 246 P2													
2590	7-11-86.					1,09700									
3001		VERS0						3C	1	2B1	3000	43500	46500	T R	
4201		M ALEXANDRE BAILLARGEON						1F							
4601		8589 LOUIS LUMIÈRE #3 H1E 4Y9													
4202		MME MARTHE URBAIN-BAILLARGEON						2E							
6701		FRACTION DE COPROPRIÉTÉ 0.1286 POUR 102													
6702		FRACTION DE COPROPRIÉTÉ 0.0192 POUR AQ4													
1001	89431180	8589 AV LOUIS LUMIÈRE #4						633							
2002		21 246 201													
2004		21 246 AQ2													
2006		21 246 P1													
2008		21 246 P2													
2590						1,08700									
3001								3C	1	2B1	3000	43500	46500	T R	
4201		MME MARGELENE SARRAZIN						3F							
4601		8589 LOUIS LUMIÈRE #4 H1E 4Y9 8589 F1222 (5-9-85) B 4802													
6701		FRACTION DE COPROPRIÉTÉ 0.1272 POUR 201													
6702		FRACTION DE COPROPRIÉTÉ 0.0192 POUR AQ2													
1001	89431181	8589 AV LOUIS LUMIÈRE #5						633							
2002		21 246 202													
2004		21 246 P1													
2006		21 246 P2													
2990						95500									
3001								3C	1	2B1	2800	40800	43600	T R	
4201		M AZIZ SIDDIQUI						1F							
4601		8589 LOUIS LUMIÈRE #5 H1E 4Y9													
6701		FRACTION DE COPROPRIÉTÉ 0.1286													
1001	89431182	8589 AV LOUIS LUMIÈRE #6						633							
		MICROFICHE 152 C-17													

CEPT.	EFF.
17/3/86	17/12/86
	375

89431179

1 F I 2

4201 M. Jacques Baillargon
4601 1570 Maisonneuve Canal H 7g 4g2

2 F I 2

4202 Mme Françoise Baillargon
4602 3536 Lakeshore Kelowna, Colombie
Britannique V1Y 1W4

2 F I 1

4203 Mme Louise Baillargon
4603 341 Roy Andy Boucherville
J+B 7E5

ANNULÉ

CERT.	EFF.	4
RDX	2-10-80	LB

89431179

1 F I 1

4201 M. Daniel Beauchamp
4601 7053 Jberville H 2E 2Y5

2 F I 1

4202 Mme Chantal Pernet
4602 7071 10e ave. H 2Z 3A8

CERT.	EFF.	4
RDX	7-11-86	LB

CODE	COMPTÉ	EMPLACEMENT - NOM, PROFESSION, RÉSIDENCE						CATEGORIE BÂTIMENT	SCOLAIRE		VALEUR EN DOLLARS			MUNICIPAL *	REMARQUES	
		DIV. CAD.	CADASTRE	SUBDIVISION	FRONT	PROFONDEUR	SUPERFICIE		P.	C.	TERRAIN	BÂTISSSE	TOTAL			
2002	89431182	21	246	301												
2004		21	246	P1												
2006		21	246	P2												
2990							1,13500									
3001								3C	1	2B1	3200	50000	53200	T R		
4201		MME JACINTHE MORENCY-PELLETIER						2F								
4601		8589 LOUIS LUMIERE #6 HIE 4Y9														
6701		FRACTION DE COPROPRIETE D.1526														
1001	89431183	8589 AV LOUIS LUMIERE #7						463								
2002		21	246	302												
2004		21	246	A03												
2006		21	246	P1												
2308		21	246	P2												
2990							1,26600									
3001								3C	1	2B1	3500	52500	56000	T R		
4201		MISS CYNTHIA YAUNISH						3A								
4601		8589 LOUIS LUMIERE #7 HIE 4Y9														
6701		FRACTION DE COPROPRIETE D.1513 POUR 302														
6702		FRACTION DE COPROPRIETE D.0192 POUR A03														
1001	89431189	8599 LOUIS LUMIERE #1						463								
2002		21	245	A01												
2004		21	245	P1												
2006		21	245	P2												
2990							1,16400									
3001								3C	1	2B1	3300	33800	37100	T R		
4201		M JEAN PIERRE FUGERE						1F								
4601		8599 AV LOUIS LUMIERE #1 HIE 4Y9														
4202		MME MARIE FRANCE DUROCHER-FUGERE						2F								
6701		FRACTION DE COPROPRIETE D.1267														
1001	89431190	8599 LOUIS LUMIERE #2						463								
2002		21	245	101												
2004		21	245	A04												
2006		21	245	P1												
2308		21	245	P2												
2990							1,34500									
3001								3C	1	2B1	3800	42600	46400	T R		

89431183

1 F.I.I

4201 M. Yvon Rivest
4601 12023 av. Copernic HIE 1V8

2 F.I.I

4202 Mme Nicole Senechal
4602 12023 av. Copernic HIE 1V8

CERT.	EFF.	A
2148	12023	L.B.

CODE	COMPTE	EMPLACEMENT - NOM, PROFESSION, RÉSIDENCE					CATEGORIE BÂTIMENT	SCOLAIRE		VALEUR EN DOLLARS			MUNICIPAL	REMARQUES
		D.V. CAD.	CADASTRE	SUBDIVISION	FRONT	PROFONDEUR		SUPERFICIE	TERR. P. C.	TERRAIN	BÂTISSE	TOTAL		
4201 4601 4302	89431190	M RICHARD BLONDEAU 6599 AV LOUIS LUMIERE #2 HIE 4Y9 MME JOHANNE GUERIN					1F 3F							
6701 6702		FRACTION DE COPROPRIETE 0.1272 POUR 101 FRACTION DE COPROPRIETE 0.0192 POUR AD9												
1001	89431191	8599 LOUIS LUMIERE #3												
2002 2004 2006 2008 2990		21 245 102 21 245 A03 21 245 P1 21 245 P2												
						1,35800								
3001								3C	1 201	3900	42500	46400	T R	
4201 4601 4202		M ANDRE GIRARD 8599 AV LOUIS LUMIERE #3 HIE 4Y9 MME JEANNINE MORIN-GIRARD					1F 2F							
6701 6702		FRACTION DE COPROPRIETE 0.1286 POUR 102 FRACTION DE COPROPRIETE 0.0192 POUR A03												
1001	89431192	8599 LOUIS LUMIERE #4												
2002 2004 2006 2990		21 245 201 21 245 P1 21 245 P2												
						1,16800								
3001								3C	1 201	3300	40300	43600	T R	
4201 4601		MME DANIELLE BOURASSA 8599 AV LOUIS LUMIERE #4 HIE 4Y9					7F							
6701		FRACTION DE COPROPRIETE 0.1272												
1001	89431193	8599 LOUIS LUMIERE #5												
2002 2004 2006 2990		21 245 202 21 245 P1 21 245 P2												
						1,18100								
3001								3C	1 201	3300	40300	43600	T R	
4201 4601		MME HUGUETTE LAPOINTE 8599 AV LOUIS LUMIERE #5 HIE 4Y9					3F							
6701		FRACTION DE COPROPRIETE 0.1286												

CODE	COMPTE	EMPLACEMENT - NOM, PROFESSION, RÉSIDENCE						CATEGORIE BÂTIMENT	SCOLAIRE		VALEUR EN DOLLARS			MUNICIPAL *	REMARQUES
		DIV. CAD.	CADASTRE	SUBDIVISION	FRONT	PROFONDEUR	SUPERFICIE		TERR. P.	C.	TERRAIN	BÂTISSE	TOTAL		
1001	89431194	6599	LOUIS LUMIERE #6					63							
2002		21 245	301												
2004		21 245	P1												
2006		21 245	P2												
2990						1,40300									
3001								3C	1	2B1	3900	49200	53100	T R	
4201		MME DENISE MALETTE					3F								
4601		8599 AV LOUIS LUMIERE #6				HIE 479									
6701		FRACTION DE COPROPRIETE 0.1528													
1001	89431195	8599	LOUIS LUMIERE #7					63							
2002		21 245	302												
2004		21 245	A02												
2006		21 245	P1												
2008		21 245	P2												
2990						1,56600									
3001								3C	1	2B1	4400	51600	56000	T R	
4201		MME JOHANNE RIVARD					3F								
4601		8599 AV LOUIS LUMIERE #7				HIE 479									
6701		FRACTION DE COPROPRIETE 0.1513 POUR 302													
6702		FRACTION DE COPROPRIETE 0.0192 POUR A02													
1001	89431205	12450	ALEXIS CARREL #1					63							
2002		21 244	A01												
2004		21 244	P1												
2006		21 244	P2												
2990						1,42100									
3001								3C	1	2B1	4000	33100	37100	T R	
4201		M FREDERICO TORO					1F								
4601		12450 AV ALEXIS CARREL #1				HIE 478									
4202		MME LUCETTE CASTONGUAY-TORO					2F								
6701		FRACTION DE COPROPRIETE 0.1269													
1001	89431210	12450	ALEXIS CARREL #2					63							
2002		21 244	101												
2004		21 244	P1												
2006		21 244	P2												
2990						1,42500									
3001								3C	1	2B1	4000	39600	43600	T R	

CODE	COMPTE	EMPLACEMENT - NOM, PROFESSION, RESIDENCE							CATEGORIE BÂTIMENT	SCOLAIRE		VALEUR EN DOLLARS			MUNICIPAL	REMARQUES
		DIV. CAD.	CADASTRE	SUBDIVISION	FRONT	PROFONDEUR	SUPERFICIE	TERR. P. I. C.		TERRAIN	BÂTISSE	TOTAL				
4201 4601 4202	89431210	M ROGER GAGNON 12450 AV ALEXIS CARREL #2 H1E 4Y8 MME CLARISSE ABUD-GAGNON						1F 2F	1 1							
6701		FRACTION DE COPROPRIETE 0-1272														
1001 2002 2004 2006 2990	89431215	12450 ALEXIS CARREL #3 21 244 102 21 244 P1 21 244 P2					1,44000		63							
3001									3C	1 2B1	4100	39500	43600	T R		
4201 4601 4202		M AGENARD LABRECQUE 12450 AV ALEXIS CARREL #3 H1E 4Y8 MME IRENA GEDARD-LABRECQUE						1F 2F	1 1							
6701		FRACTION DE COPROPRIETE 0-1286														
1001 2002 2004 2006 2008 2990	89431220	12450 ALEXIS CARREL #4 21 244 201 21 244 A04 21 244 P1 21 244 P2					1,63900		63							
3001									3C	1 2B1	4600	41800	46400	T R		
4201 4601 4202		M CLAUDE ROCH 12450 AV ALEXIS CARREL #4 H1E 4Y8 MME PIERRETTE POIRIER-ROCH						1F 2F	1 1							
6701 6702		FRACTION DE COPROPRIETE 0-1272 POUR 201 FRACTION DE COPROPRIETE 0-0192 POUR A04														
1001 2002 2004 2006 2990	89431225	12450 ALEXIS CARREL #5 21 244 202 21 244 P1 21 244 P2					1,44000		63							
3001									3C	1 2B1	4100	39500	43600	T R		
4201 4601 4202		M RENE DESCHENES 12450 AV ALEXIS CARREL #5 H1E 4Y8 MME JACQUELINE LANDRY						1F 3F	1 1							
6701		FRACTION DE COPROPRIETE 0-1286														

89431225

ANNULÉ

IFI

4201 M. René Deschamps

4601 12450 Alexis Carrel #5 HIE 448

CERT.	EFF.	356
24/10/85	24/10/85	356

89431225

3FI

4201 Mlle Suzie Bédard

4601 12450 Alexis Carrel #5 HIE 448

IFI

4202 M. Guy Mascolo

CERT.	EFF.	346
1-2-86	31-10-85	346

CODE	COMPTE	EMPLACEMENT - NOM, PROFESSION, RESIDENCE						CATEGORIE D'IMMEUBLE	SCOLAIRE		VALEUR EN DOLLARS			MUNICIPAL	REMARQUES	
		DIV CAD	CADASTRE	SUBDIVISION	FRONT	PROFONDEUR	SUPERFICIE		TERR.	P. C.	TERRAIN	BATISSE	TOTAL			
1001	89431235	12450 ALEXIS CARREL #6						631								
2002		21	244	301												
2104		21	244	A02												
2006		21	244	P1												
2003		21	244	P2												
2990							1,92600									
3001								3C	1	2B1	5400	50500	55900	T	R	
4201		MME CARMELLE ST AMANT						3F								
4601		12450 AV ALEXIS CARREL #6 HIE 4Y8														
6701		FRACTION DE COPROPRIETE D.1528 POUR 301														
6702		FRACTION DE COPROPRIETE D.0192 POUR A02														
1001	89431235	12450 ALEXIS CARREL #7						631								
2002		21	244	302												
2004		21	244	A03												
2006		21	244	P1												
2008		21	244	P2												
2990							1,90900									
3001								3C	1	2B1	5400	50500	55900	T	R	
4201		M MICHEL BOISSEAU						1F								
4601		12450 AV ALEXIS CARREL #7 HIE 4Y8														
4302		MME LINDA LAROCQUE-BOISSEAU						2F								
6701		FRACTION DE COPROPRIETE D.1513 POUR 302														
6702		FRACTION DE COPROPRIETE D.0192 POUR A03														
1001	89431610	LOT AV LOUIS LUMIERE						1391								
2002		21	130	186	IRR	9500	5,53400									
2002					5076	11000										
3001								2B			16,600	100,000	136,600	R		
4201		CONARCO CONSTRUCTION INC						2A				16600		16600	T	R
4601		7476 BL MAURICE DUPLESSIS HIE 3Y1														
6620		PROPRIETE SUJETTE A SURTAXE SUR TERRAIN VAGUE DESSERVI														
1001	89431515	LOT AV LOUIS LUMIERE						1391								
2002		21	130	185	5045	11000	5,52400									
2002					4990											
2004		21	132	279	503	11000	57900									
2004					550											
2999							6,10300									
3001								2C			15300	152200	170500	R		
								2A			16300		16300	T	R	

VERSO

VERSO

CERT.	EFF.
20/1/86	1/1/86
	363

CERT.	EFF.
10/2/86	11/86
	365

89431510

ANNULÉ

CFN1

89431235

IFI1

4201 Construction Kuciora Inc.

4201 M. Andre Laberge

4601 7474 Bl. Maurice Duplessis HIE 371

4601 12450 av. Alexis Carrel #7 HIE 478

CERT.	EFF.	
7286	21187	266

4202 Mlle Marguerite L. Leuyer

3FI1

4602 12450 av. Alexis Carrel #7 HIE 478

89431510

ANNULÉ

CFN1

CERT.	EFF.	
7288	21186	L.B.

4201 Construction Trac Inc.

4601 12570 15^e Avenue HIE 159

CERT.	EFF.	
7286	21187	266

89431510

3FI2

4201 Mlle Barbara D'Angelo

4601 6305 Villeneuve #5 Montclair Blvd

8413 Louis Rime HIE 526

HIE 1775

(F12245575 & 151816)

CERT.	EFF.	
7286	21187	266

CODE	COMPTÉ	EMPLACEMENT - NOM, PROFESSION, RÉSIDENCE					CATEGORIE BÂTIMENT	SCOLAIRE		VALEUR EN DOLLARS			MUNICIPAL	REMARQUES	
		DIV. CAD.	CADASTRE	SUBDIVISION	FRONT	PROFONDEUR		SUPERFICIE	TERR.	P. C.	TERRAIN	BÂTISSE			TOTAL
4201 4601 4623	89431515	CONANCO CONSTRUCTION INC 7478 BL MAURICE DUPLESSIS H1E 3Y1 VERSO					CF	1							
		PROPRIÉTÉ SUJETTE À SURTAXE SUR TERRAIN VAGUE DESSERVI													
1001 2002 2602	89431520	8391-99 AV LOUIS LUMIERE 21 132 278 5658 11000 6,22300 10999						39							
3001								20	1	ZB1	16700	158900	177600	T R	
4201 4601 4252		M RAYMOND GAREAU 7788 LA JEUNESSE H2E 2JA 8395 (ouis Lumiere H1E 5C6 F122 (334) Mlle GHISLAINE LACOMBE 161285 87					IF 3F	1							
1001 2002 2602	89431525	8381-89 LOT AV LOUIS LUMIERE 21 132 277 5658 10999 6,22300 10998						39							cert. eff. 11/18/86 356
3001		A175509 02-09-86						20 7A	1	ZB1	16700 16700	161100	179800 187300	T R TSV	
4201 4601 4623		M JOHNNY DE JURE 5834 CH CHAMBLY ST HUBERT J3Y 6W9 VERSO					IF	2							
		PROPRIÉTÉ SUJETTE À SURTAXE SUR TERRAIN VAGUE NON DESSERVI													
1001 2002 3001	89431610	8375 LOT AV LOUIS LUMIERE 21 132 293 3226 10998 3,55100						30							
3001		A162412 27.3.86						2A 7A	2	ZB1	10100 10100	62900	73000 10150	R TSV	cert. eff. 11/18/86 374
4201 4601 4623		LES CONSTRUCTIONS RUSICOTTE INC 12530 15E AVENUE H1E 159 VERSO					CF	1							
		PROPRIÉTÉ SUJETTE À SURTAXE SUR TERRAIN VAGUE NON DESSERVI													
1001 2002 3001	89431620	8369 LOT AV LOUIS LUMIERE 21 132 292 3226 10998 3,55100						30							
3001								2A 7A	2	ZB1	10100 10100	62900	73000 10150	R TSV	cert. eff. 11/18/86 374
4201 4601 4623		LES CONSTRUCTIONS RUSICOTTE INC 12530 15E AVENUE H1E 159 VERSO					CF	1							
		PROPRIÉTÉ SUJETTE À SURTAXE SUR TERRAIN VAGUE NON DESSERVI													

89431630

4201 Il Riccardo Fonte
 4601 2569 av. Gouin à l'ouest HIE 506
 P1222 (5060) 19/12/85 DJ

IFTI

4202 Mlle Libonia Fonte

3FTI

CERT.	EFF.	356
11/10/85	11/11/85	356

89431515

4201 M. Pasquale Speranza
 4601 1403 Louis-Henri HIE 506
 P1222 (5060) 26/5/86
 3FTI

3FTI

4202 Mlle Domènica Palumbo

CERT.	EFF.	375
11/10/85	11/11/85	375

89431515

ANNULÉ

CPNI

4201 Construction Ruscello Inc.
 4601 7474 St. Maurice Duplax HIE 341

M.C.U.M.

CERT.	EFF.
11/11/84	

89431515

ANNULÉ

CPNI

4201 Construction Trac Inc.
 4601 12570 15^e Avenue HIE 159

M.C.U.M.

CERT.	EFF.
21/10/85	

89431610

4201 M. Stefano Pellegrini
 4601 8375 av. Louis-Henri HIE 506
 P1222 (5060) 21/11/86

IAZI

4202 Miss Annalia Avine

SAII

CERT.	EFF.	341
16/5/86	27/10/86	341

89431525

4201 Mlle Angelica Margana Loggia
 4601 6350 Matte Inférieur Nord HIE 258

3FTI

CERT.	EFF.	466
27/10/86	07/09/86	466

RÔLE D'ÉVALUATION

CODE	COMPTE	EMPLACEMENT - NOM PROFESSION, RÉSIDENCE					CATEGORIE BÂTIMENT	SCOLAIRE	VALEUR EN DOLLARS			MUNICIPAL	REMARQUES		
		DIV CAD	CADASTRE	SUBDIVISION	FRONT	PROFONDEUR			SUPERFICIE	TEMP P.C.	TERRAIN			BÂTISSSE	TOTAL
1001	89431630	8363 LOT AV LOUIS LUMIERE					300								CERT. EFF. 363 10/1/86 11/1/86
2002		21 132	291	3228	10997	3,55100									
2002					10998										
3001							2A 7A	2	2B1	10100 10100	55000	65100		R TSV	
4201		LES CONSTRUCTIONS RUSICOTTE INC					CF								
4601		12530 15E AVENUE HIE 159													
6030		PROPRIETE SUJETTE A SURTAXE SUR TERRAIN VAGUE NON DESSERVI													
1001	89431640	8357 AV LOUIS LUMIERE					300								
2002		21 132	290	3226	10997	3,55000									
3001							2A 7A	2	2B1	10100	55000	65100		R TSV	
4201		LES CONSTRUCTIONS RUSICOTTE INC					CF								
4601		12530 15E AVENUE HIE 159													
6030		PROPRIETE SUJETTE A SURTAXE SUR TERRAIN VAGUE NON DESSERVI													
1001	89431650	8351 LOT AV LOUIS LUMIERE					300								
2002		21 132	289	3228	10996	3,55000									
2002					10997										
3001							2A 7A	1	2B1	10100	55700	66000		R TSV	
4201		M LUCIANO CORDONE					IF								
4601		11420 STE GERTRUDE MTL NORD HIG 5PA													
6030		PROPRIETE SUJETTE A SURTAXE SUR TERRAIN VAGUE NON DESSERVI													
1001	89431660	8345 LOT AV LOUIS LUMIERE					300								
2002		21 132	269	3228	10996	3,55000									
3001							2A 7A	1	2B1	10100	55700	66000		R TSV	
4201		M LUCIANO CORDONE					IF								
4601		11420 STE GERTRUDE MTL NORD HIG 5PA													
6030		PROPRIETE SUJETTE A SURTAXE SUR TERRAIN VAGUE NON DESSERVI													
1001	89431670	8339 LOT AV LOUIS LUMIERE					300								
2002		21 132	267	3228	10996	3,55000									
3001							2A 7A	1	2B1	10100	55700	66000		R TSV	
4201															
4601															
6030		PROPRIETE SUJETTE A SURTAXE SUR TERRAIN VAGUE NON DESSERVI													

89431630

4201 M. Pietro Cammilleri

4601 ~~Mme Anna Caramanna~~
8363 Louis Lumiere, HIE 5C6

IFI

4202 Mme Conetta Tacampo

2FI

CERT.	PP.	
21/10/85	4/1/85	356

89431660

4201 M. Giulio Rizzo

4601 8345 ar. Louis Lumiere HIE 5C6
F1222 (10-3-86) 10 5156

IFI

4202 Mme Anna Caramanna

2FI

CERT.	PP.	
21/10/85	4/1/85	356

89431640

4201 Mo. Bernardo Salamone

4601 8357 Ar. Louis Lumiere HIE 5C6
F1222 10-3-86 10 5156

IFI

4202 Mme Anna Festa

2FI

CERT.	PP.	
12/86	19/1/85	366

89431650

4201 M. Emilia Cingenta

4601 8351 Louis Lumiere HIE 5C6
F1222 5/11/81 11/5/81

IFI

4202 Mme Santa Caramanna

CERT.	PP.	
25/1/82	10/1/83	377

CODE	COMPTÉ	EMPLACEMENT - NOM, PROFESSION, RÉSIDENCE						CATEGORIE BÂTIMENT	SCOLAIRE	VALEUR EN DOLLARS			MUNICIPAL	REMARQUES	
		DIV. CAD.	CADASTRE	SUBDIVISION	FRONT	PROFONDEUR	SUPERFICIE			TERR P. C.	TERRAIN	BÂTISSE			TOTAL
4201 4601	89431670	M LUCIANO CORDONE						IF	2						
		11420 STE GERTRUDE MTL NORD			HIG	SP4									
6630		PROPRIETE SUJETTE A SURTAXE SUR TERRAIN VAGUE NON DESSERVI													
1001	89431680	8333 601 AV LOUIS LUMIERE							300						
2002 2002		21.132	286	3228	10995	3,55000									
					10996										
3001		VERSO													
4201 4601		M LUCIANO CORDONE						IF	2						
		11420 STE GERTRUDE MTL NORD			HIG	SP4									
6630		PROPRIETE SUJETTE A SURTAXE SUR TERRAIN VAGUE NON DESSERVI													
1001	89431690	8333 601 AV LOUIS LUMIERE							300						
2002 2002		21.132	286	3228	10995	3,55000									
					10996										
3001		VERSO													
4201 4601		M LUCIANO CORDONE						IF	2						
		11420 STE GERTRUDE MTL NORD			HIG	SP4									
6630		PROPRIETE SUJETTE A SURTAXE SUR TERRAIN VAGUE NON DESSERVI													
1001	89431700	8333 601 AV LOUIS LUMIERE							300						
2002 2002		21.132	286	3228	10995	3,55000									
					10996										
3001		VERSO													
4201 4601		M LUCIANO CORDONE						IF	2						
		11420 STE GERTRUDE MTL NORD			HIG	SP4									
6630		PROPRIETE SUJETTE A SURTAXE SUR TERRAIN VAGUE NON DESSERVI													
1001	89431700	8333 601 AV LOUIS LUMIERE							300						
2002 2002		21.132	286	3228	10995	3,55000									
					10996										
3001		VERSO													
4201 4601 4602		M GINO CIVITARESE						IF	1						
		8321 LOUIS-LUMIERE			HIESC6 F1222 (5060) 191285										
		ALLE CATEPINA CINQUANTA						3F	1						
6630		PROPRIETE SUJETTE A SURTAXE SUR TERRAIN VAGUE NON DESSERVI													
1001	89431710	8333 601 AV LOUIS LUMIERE							300						
2002 2002		21.132	286	3228	10995	3,55000									
					10996										
3001		VERSO													
4201 4601		M GIUSEPPE LUCIA						IF	1						
		8319 LOUIS-LUMIERE			HIESC6 F1222 (5060) 191285										

89431630

1F11

4301 M. Raffaele Palmieri
 4601 8339 Or Louis Lumière H1E 5C6
 F1222 (10-3-80) VS 5156

CERT.	etc	356
1286	13-11-85	

89431680

1F11

4201 M. Pasquale Ambrosino
 4601 8333 Or Louis Lumière H1E 5C6
 F1222 (10-3-80) VS 5156

CERT.	etc	366
1286	13-11-85	

89431690

1F11

4201 M. Francesco Laro
 4601 8327 Or Louis Lumière H1E 5C6
 F1222 (10-3-80) VS 5156

3F11

4202 Mlle Gina Muccitelli

CERT.	etc	366
1286	13-11-85	

CODE	COMPTE	EMPLACEMENT - NOM, PROFESSION, RESIDENCE						CATEGORIE D'IMMEUBLE	SCOLAIRE	VALEUR EN DOLLARS			MUNICIPAL	REMARQUES	
		DIV. CAD.	CADASTRE	SUBDIVISION	FRONT	PROFONDEUR	SUPERFICIE			TERR.	BATISSE	TOTAL			
4202	89431710	MME FRANCESCA LAZZARA						3F							
6635		PROPRIETE SUJETTE A SURTAXE SUR TERRAIN VAGUE NON DESSERVI													
1001	89431720	⁸³⁰⁹ LOT AV LOUIS LUMIERE						300							
2002		21 132 282		3228		10993		3,54900							
2002						10994									
3001									3A 7A	1	2B1	10100 10150	60400	70500	T R
4201		M NUNZIO FORESE						1F							
4601		3309 LOUIS LUMIERE <i>HIG 506 Fizzz (5056) / 612 8508</i>													
4202		MRS CONSTANCE ANN MACKAY-FORESE						2A							
6635		PROPRIETE SUJETTE A SURTAXE SUR TERRAIN VAGUE NON DESSERVI													
1001	89431730	⁸³⁰³ LOT AV LOUIS LUMIERE						300							
2002	A 171179 269.86	21 132 281		3228		10993		3,54900							
3001									2A 7A	1	2B1	10100 10150	61900	72000	T R
4201		M LUCIANO CORDONE						1F							
4601		11420 STE GERTRUDE MTL NORD <i>HIG 5P4</i> VERSO													
6635		PROPRIETE SUJETTE A SURTAXE SUR TERRAIN VAGUE NON DESSERVI													
1001	89431740	⁸²⁹⁷ LOT AV LOUIS LUMIERE						300							
2002		21 132 280		3233		10993		3,57200							
2002				3265											
3001		VERSO							2A 7A	1	2B1	10100 10150	61900	72000	T R
4201		M LUCIANO CORDONE						1F							
4601		11420 STE GERTRUDE MTL NORD <i>HIG 5P4</i>													
6635		PROPRIETE SUJETTE A SURTAXE SUR TERRAIN VAGUE NON DESSERVI													
1001	89432000	8015 JEAN DARCEY						305							
2002		21 135 93-120		2950		8490		2,50500							
3001									2A	1	2B1	8500	37000	45500	T R
4201		M EMMANUEL BORSELLINO						1F							
4601		8015 JEAN DARCEY <i>HIE 1L1</i>													
4202		MME IUNA TARASCO-BORSELLINO						2F							

89431740

4201 No Santolo Licordello
4601 8297 Av. Louis Lussier H1E 5C6
F1222 (10-3-80) VS 5156

1F11

4202 Mlle Francesca Menna

3F11

CERT.	REV.	366
7286	4485	

89431730

4201 Mr John H. Huns
4601 8303 av Louis Lussier

1A11

4202 Mrs Janet Mary Jean Lee

2A11

REV.	REV.	436
12/1/80	2/19/80	

CODE	COMPTÉ	EMPLACEMENT - NOM, PROFESSION, RÉSIDENCE						CATEGORIE D'IMMEUBLE	SCOLAIRE		VALEUR EN DOLLARS			MUNICIPAL	REMARQUES
		QUÉBEC	CADASTRE	SUBDIVISION	FRONT	PROFONDEUR	SUPERFICIE		TERR. P.C.	TERRAIN	BÂTISSE	TOTAL			
1001	89432002	8019 JEAN DARCET						1059							
2002	A-166421 16-5-86	21 135	83-119		1900	8490	1,61300								
3001								2A	1 2B1	5600	36300	41900	T R 1		
4202		Mme L. Seguin, Opérateur						1F	1						
4602		8019 JEAN DARCET H1E 1L1													CERT. EFF. 2/28/7/13.10/16 783
4202		M. Denis Blanchard						1F	1						
1001	89432004	8023 JEAN DARCET						1059							
2002		21 135	83-118		2150	8490	1,82500								
3001								2A	1 2B1	6300	37700	44000	T R 1		
4220		MME LEO BERGERON (CECILE MARTEL)						1F	1						
4620		8023 AV JEAN DARCET H1E 1L1													
1001	89432006	8027 JEAN DARCET						1059							
2002	A-183046 15-12-86	21 135	83-117		2150	8490	1,82500								
3001								2A	1 2B1	6300	37200	43500	T R 1		
4202		MME JEAN YVES DUPLESSIS (FLORENCE RAYMOND)						1F	1						
4602		12407 42 ^e Avenue H1E 263 1,122 \$5507 10/15-786													
1001	89432008	8031 JEAN DARCET						1059							
2002		21 135	83-116		2150	8490	1,82500								
3001								2A	1 2B1	6300	39100	45400	T R 1		
4220		M. GIOVANNI VENDITTI, EBENISTE						1F	1						
4620		8031 AV JEAN DARCET H1E 1L1													
4221		MME GIOVANNI VENDITTI (NINA DI FAEBIO)						1F	1						
4621		8031 AV JEAN DARCET H1E 1L1													
1001	89432010	8035 JEAN DARCET						1059							
2002		21 135	83-115		1900	8490	1,61300								
3001								2A	1 2B1	5600	36300	41900	T R 1		
4220		M. ROBERT GUILLAUME GAGNON, ELECTRICIEN						1F	1						
4620		3855 HENRI JULIEN H2W 2K1													
1001	89432012	8039 JEAN DARCET						1059							

89432010

ANNÉE

1FT1

4201 Mlle Hamon St-Pierre

4601 8035 av Jean Dazet HIE ICI

CERT.	OFF.	28
182/87	152/87	9

89432010

1FT1

4201 M. Gene Géal

4601 8035 av Jean Dazet HIE ICI

CERT.	OFF.	28
182/87	152/87	9

89432006

1FT1

4201 M. Jean Chevet GUERRIER

4601 8027 Jean Dazet HIE ICI

2FT1

4202 Marie Rose Louis

4601 8027 Jean Dazet HIE ICI

CERT.	OFF.	28
182/87	152/87	9

CODE	COMPTE	EMPLACEMENT - NOM, PROFESSION, RÉSIDENCE					SUPERFICIE	CATEGORIE BÂTIMENT	SCOLAIRE		VALEUR EN DOLLARS			MUNICIPAL *	REMARQUES	
		DIV. CAD.	CADASTRE	SUBDIVISION	FRONT	PROFONDEUR			TERR. P. C.	TERRAIN	BÂTISSE	TOTAL				
2002	89432012	21	135	03-114	2900	8490	2,46200									
3001								2A	1	2B1	8300	37000	45300	T R 1		
4220		M MAURICE MOLLEZ, GERANT						1F								
4620		5039 AV JEAN DARCET HIE IL1														
1001	89432015	8043 JEAN DARCET						105								
2002		21	135	03-112	1353	8490	1,14200									
2002					1337											
2104		21	134	925-46	1617	6490	1,38000									
2004					1633											
2999							2,52200									
3001								2A	1	2B1	8700	37000	45700	T R 1		
4201		M CHARLES BELANGER						1F								
4601		8043 JEAN DARCET HIE IL1														
4202		MME LOUISE BACHANT						3F								
1001	89432016	8047 JEAN DARCET						105								
2002		21	134	925-45	1900	8490	1,61300									
3001								2R	1	2B1	5600	36300	41900	T R 1		
4201		MR NA HUNG						1A								
4601		8047 AV JEAN DARCET HIE IL1														
4202		MRS NA HUNG (LEE NUNG FANG FONG)						2A								
4602		8047 AV JEAN DARCET HIE IL1														
1001	89432018 A 17110	8051 JEAN DARCET						105								
2002	03-07 86	21	134	925-44	2150	8490	1,82500									
3001								2A	1	2B1	6300	37700	44000	T R 1		
4201		M DOMINIC CIAMPANELLI						1F								
4601		8051 JEAN DARCET HIE IL1														
4202		MISS MARY MASTROGIORGIO						3A								
4602		8051 JEAN DARCET HIE IL1														
1001	89432020 A 170908	8055 JEAN DARCET						105								
2002	03-07 86	21	134	925-43	2150	8490	1,82500									
3001								2A	1	2B1	6300	37700	44000	T R 1		

89432018

1621

4201 M. Wilfredo Lima

4201 8051 av. Jean D'Arcy H1E 1L1

3F11

4202 Mlle. Rosaura Ortega

EXPT.	EFF.	406
25/09/81	25/07/84	pp

CODE	COMPTE	EMPLACEMENT - NOM, PROFESSION, RESIDENCE							CATEGORIE BATIMENT	SCOLAIRE		VALEUR EN DOLLARS			MUNICIPAL	REMARQUES	
		DIV. CAD.	CADASTRE	SUBDIVISION	FRONT	PROFONDEUR	SUPERFICIE	TERR. P. C.		TERRAIN	BATISSE	TOTAL					
4201 4601	89432020	M	MICHELE MANICONE, MENUISIER 8055 AV JEAN DARCEY H1E 1L1					VERS0	1F								
1001	89432022		8059 JEAN DARCEY						1051								
2002			21 134	925-42	1900	8490	1,61300										
3001								2A	1	2B1	5600	36300	41900	T R 1			
4201 4601			Mlle VIOLETTE JEAN BAPTISTE 8059 JEAN DARCEY H1E 1L1						3F								
1001	89432025		8063 JEAN DARCEY						1051								
2002			21 134	925-41	2850	8490	3,64500										
2002					4350	IRR											
3001								2A	1	2B1	12400	37000	49400	T R 1			
4201 4601		M	GUY MONDOUX, PHARMACIEN 8063 AV JEAN DARCEY H1E 1L1						1F								
7001 7002			AV CHARLES RENARD TRAVERSEZ														
1001	89432026		EST DE 8060 JEAN DARCEY														
2002			21 134	925-48	3640	IRR	12,46300										
2004			21 135	93-35	18450	13960	13,99400										
2004					IRR	6460											
2999							26,45700										
3001								1B		2B1	95200	43100	138300	E06 204-3			
4201 4601			LA VILLE DE MONTRÉAL - SERVICE DE LA GESTION IMMOBILIERE 507 PLACE D'ARMES #300 MONTRÉAL H2Y 2W8						9F								
1001	89432026		8060 JEAN DARCEY						1051								
2002			21 134	925-49	2950	8490	2,50500										
3001								2A	1	2B1	8500	37000	45500	T R 1			
4201 4601			Mlle COLETTE BOURNIVAL 8060 JEAN DARCEY H1E 1L2						3F								
4202		M	MARC LAGACE						1F								
1001	89432030		8056 JEAN DARCEY						1051								

1511

4201 M. Yves Poirer

4601 8055 av. Jean Dorciat H1E 1L1

CERT.	EFF.	ARR.
29/1/86	2/7/86	398

CODE	COMPTE	EMPLACEMENT - NOM, PROFESSION, RÉSIDENCE						CATEGORIE BÂTIMENT	SCOLAIRE		VALEUR EN DOLLARS			MUNICIPAL	REMARQUES	
		DIV CAD	CADASTRE	SUBDIVISION	FRONT	PROFONDEUR	SUPERFICIE		TERR. P.C.	TERRAIN	BÂTISSE	TOTAL				
2002	89432030	21	134	925-50	1900	8490	1,61300									
3001								2A	1	2B1	5600	36300	41900	T R I		
4220		M GHISLAIN L GIRARD, JOURNALIER						1F								
4620		8054 AV JEAN DARCEZ H1E 1L2														
4221		MME GHISLAIN L GIRARD (FRANCINE GAUVIN)						4F								
4621		8056 AV JEAN DARCEZ H1E 1L2														
1001	89432032	8052 JEAN DARCEZ						4051								
2002		21	134	925-51	2150	8490	1,82500									
3001								2A	1	2B1	6300	42000	48300	T R I		
4201		MME CAROLE DION						3F								
4601		8052 JEAN DARCEZ H1E 1L2														
1001	89432034	8048 JEAN DARCEZ						4051								
2002		21	134	925-52	1915	8490	1,61900									
2004		21	135	83-36	1285	8490	1,09800									
2004					1300											
2999							2,71700									
3001								2A	1	2B1	9400	30300	47700	T R I		
4201		M JEAN EMMANUEL RAYMOND						1F								
4601		8048 AV JEAN DARCEZ H1E 1L2														
4202		MME FRANCOISE ESTHER						3F								
1001	89432036	8044 JEAN DARCEZ						4051								
2002		21	135	83-38	2950	8490	2,50500									
3001								2A	1	2B1	8500	37000	45500	T R I		
4202		M GERARD DOLCE, TAILLEUR						1F								
4602		8044 JEAN DARCEZ H1E 1L2														
1001	89432038	8040 JEAN DARCEZ						4051								
2002		21	135	83-39	1900	8490	1,61300									
3001								2A	1	2B1	5600	36300	41900	T R I		
4201		MME MARIE SOLANGE EUGENE						3F								
4601		8040 JEAN DARCEZ H1E 1L2														
4202		M LOUIS MARC ANDRE JEAN						1F								

CODE	COMPTE	EMPLACEMENT - NOM, PROFESSION, RÉSIDENCE						CATEGORIE BÂTIMENT	SCOLAIRE		VALEUR EN DOLLARS			MUNICIPAL	REMARQUES
		DIV. CAD.	CADASTRE	SUBDIVISION	FRONT	PROFONDEUR	SUPERFICIE		TERR.	P. C.	TERRAIN	BÂTISSSE	TOTAL		
1501	89432040	8036	JEAN DARCET					05							
2002		21 135	83-40	2150	8490	1,82500									
3001							2A	1	2B1	6300	38000	44300	T R I		
4201		MR FREDERIC ISAAC					1A								
4601		8136 AV JEAN DARCET H1E 1L2													
4202		MME JACQUELINE FLOUSTAL					3F								
1501	89432042	8032	JEAN DARCET					05							
2002		21 135	83-41	2150	8490	1,82500									
3001							2A	1	2B1	6300	37100	43400	T R I		
4202		M PASCUAL MARTINEZ, SOUDEUR					1F								
4602		8032 JEAN D ARCET H1E 1L2													
1501	89432044	8028	JEAN DARCET					05							
2002		21 135	83-42	2150	8490	1,82500									
3001							2A	1	2B1	6300	42000	48300	T R I		
4201		M JEAN ARNOLD AUGUSTIN					1F								
4601		8028 JEAN DARCET H1E 1L2													
4202		MME GHYSLAINE AMEDEC					3F								
1501	89432046	8024	JEAN DARCET					05							
2002		21 135	83-43	1900	8490	1,61300									
3001							2A	1	2B1	5600	36300	41900	T R I		
4201		MR BENTIVOGLIO BERGAMIN, WELDER					1A								
4601		8024 AV JEAN DARCET H1E 1L2													
1501	89432048	8020	JEAN DARCET					05							
2002		21 135	83-44	2950	8490	2,50500									
3001							2A	1	2B1	6500	37000	43500	T R I		
4201		M JEAN CLAUDE HORACIUS					1F								
4601		8020 AV JEAN DARCET H1E 1L2													
4202		MME JEAN CLAUDE HORACIUS (NIRVA PELISSIER)					2F								
4602		8020 AV JEAN DARCET H1E 1L2													
7001		DEBUT DE LOUIS LUMIERE AV													
7002		LIMITES OUEST COTE SUD													
7003		DEBUT DE LOUIS LUMIERE													
		MICROFICHE 158 8-10													

CODE	COMPTÉ	EMPLACEMENT - NOM, PROFESSION, RESIDENCE					CATEGORIE BÂTIMENT	SCOLAIRE		VALEUR EN DOLLARS			MUNICIPAL	REMARQUES	
		DIV. CAD.	CADASTRE	SUBDIVISION	FRONT	PROFONDEUR		SUPERFICIE	TERR.	P. C.	TERRAIN	BÂTISSÉ			TOTAL
1001	89432132	8620 AV LOUIS LUMIERE					300								
2001		21 125	56-18		5000	8500									
3001							2A	1	2B1	12700	66800	79500	T R I		
4201		M JEAN PIERRE ZIMMERMANN					1F								
4601		8620 LOUIS LUMIERE HIE 4R7													
4202		MME MICHELINE BRIERE-ZIMMERMANN					2F								
4602		1620 Louis Lumiere HIE 4R7													CERT. 575 2/12/1985/11/85
1001	89432134	8630 AV LOUIS LUMIERE					300								
2001		21 125	56-19		6592	8500									
3001							2A	1	2B1	16500	71500	88000	T R I		
4201		M GIUSEPPE ASQUINO					1F								
4601		8630 LOUIS LUMIERE HIE 5R6-4R7 F122 (5056) 161285 JF													
4202		MME DENISE LANGELIER-ASQUINO					2F								
1001	89432136	8710 AV LOUIS LUMIERE					300								
2001		21 121	1939-42		5222	9504									
2001						9529									
3001							2A	1	2B1	14700	65300	80000	T R I		
4201		MME MARIA VALENTINI					1F								
4601		8710 LOUIS LUMIERE HIE 4W3													
4202		M GRAZIANO RAMUNDO					1F								
4602		4347 PL VIGER MTL NORD H1H 1S2													
1001	89432138	8716 AV LOUIS LUMIERE					300								
2001		21 121	1939-43		5224	9529									
2001					5222	9666									
3001							2A	1	2B1	14800	64200	79000	T R I		
4201		M CARLO MARZARO					1F								
4601		8716 AV LOUIS LUMIERE HIE 4W3													
4202		MME ANITA VERA NASCIOLA					3F								
1001	89432140	8722 AV LOUIS LUMIERE					300								
2001		21 121	1934-44		5229	9666									
2001					5222	9924									
3001							2A	1	2B1	15200	65800	81000	T R I		

DÉPT	COMTE	EMPLACEMENT - NOM, PROFESSION, RÉSIDENCE						C	C	C	C	C	C	C	C	REMARQUES
		DIV. CAD	CADASTRE	SUBDIVISION	FRONT	PROFONDEUR	SUPERFICIE									
4201	89432140	N DOMENICO PEPE						1	1							
4601		8722 LOUIS LUMIERE														
4202		MME GIUSEPPINA FRANCO-PEPE						2F	1							
1001	89432142	8728 AV LOUIS LUMIERE														
2001		21 121	1939-45	5236	9924	5,30900										
2001				5222	10304											
3001																
4201		M PIERING ROTA						1	1							
4601		8728 LOUIS LUMIERE														
4202		MME RITA BRUNI-ROTA						2F	1							
1001	89432144	8734 AV LOUIS LUMIERE														
2001		21 121	1939-46	5246	10304	5,50600										
2001				5222	10805											
3001																
4201		M MAURIZIO RINALDI						1	1							
4601		8734 LOUIS LUMIERE														
4202		MME GIOVANNA D AVIRRO-RINALDI						2F	1							
1001	89432146	8740 AV LOUIS LUMIERE														
2001		21 121	1939-47	5225	10805	7,58400										
2001				5227	11425											
3001																
4201		M GIOVANNI LOMBARDI						1F	1							
4601		8740 AV LOUIS LUMIERE														
4202		MME ANNA MARZARD-LOMBARDI						2F	1							
		2185 rue Jacques 513 A, B														
		8549														
1001	89432191	LOT AV LOUIS LUMIERE														
2002		21 128	22-3	7350	11000	8,07300										
2002				7327	11500											
3001																
4201		CONSTRUCTIONS JEAN PAUL BEDARD INC						CF	1							
4601		9550 3E RUE														
4601		PROPRIÉTÉ SUJETTE A SURTAXE SUR TERRAIN VAGUE NON DESSERVI														
1001	89432192	LOT AV LOUIS LUMIERE														
		VERS														
		MICROFICHE 150 D-18														

DEPT.	CAF.
21/180	1/180 362

89432191

IFI2

4201 No. Salvatore Martorano

4601 ~~7019 Pontiac, St. Leonard HIS 281~~

41 VAN EVERY, Kirkland,

H9J 252 F1223 (10-3-80)

18.7.5126

IFI2

4202 M. Renato Martorano

4602 41 Vanevery, Kirkland H9J 252

CERT.	EFF.	366
9-28-86	15-11-85	

CODE	COMPTE	EMPLACEMENT - NOM, PROFESSION, RÉSIDENCE						CATEGORIE BÂTIMENT	SCOLAIRE		VALEUR EN DOLLARS			MUNICIPAL	REMARQUES
		DIV. CAD.	CADASTRE	SUBDIVISION	FRONT	PROFONDEUR	SUPERFICIE		TERR. P. C.	TERRAIN	BÂTISSE	TOTAL			
1001	89432179	Lot av Louis Lalumière													
2001		21	130	48-4	5500	11000	6,05000								
3001								7A	2B1	17,000		17,000	TVV		
4201		132391 Canada Inc.						CF	1						
4601		2075 University, app. 614 H3A 2M3 1265 St. Marc H3H 2E8 F1222 #5575 9/15/86													
6620		Propriété sujette à la surtaxe sur terrain vague desservi													
1001	89432181	Lot av Louis Lalumière													
2001		21	130	48-3	5500	11000	6,05000								
3001								7A	2B1	17,000		17,000	TVV		
4201		132391 Canada Inc.						CF	1						
4601		2075 University, app. 614 H3A 2M3 1265 St. Marc H3H 2E8 F1222 #5575 9/15/86													
6620		Propriété sujette à la surtaxe sur terrain vague desservi													
1001	89432183	Lot av Louis Lalumière													
2001		21	130	48-2	5500	11000	6,05000								
3001								2D 7A	2B1	17,000	208,000	225,000	TVV		
4201		132391 Canada Inc.						CF	1						
4601		2075 University, app. 614 H3A 2M3 1265 St. Marc H3H 2E8 F1222 (11-4-86) Va 5250													
6620		Propriété sujette à la surtaxe sur terrain vague desservi													

89432183

2A I.2

4201 Mme Mary Vincelli
 4601 6083 L'Archaie St-Léonard
 HIP 242

CERT.	EFF.	Y
12/1/86	11-9-86	L.B.

89432183

1E I.2

4201 M. Raffaele Vincelli
 4601 6083 L'Archaie St-Léonard HIP 242
 3E I.1
 4202 Mme Antonietta Caruso

CERT.	EFF.	426
2/10/86	18/09/86	4

ANNULÉ

89432185

1841

4201 M. Domenico Davoli
4401 8539 av. Louis-Lumière

3841

4202 Mlle Concetta

RECY.	EXP.	406
25/10/84	13/08/86	JP

89432173

1FII
 4201 M. Franco Pacific
 4601 8469 av. Louis Lumière
 3FII
 4202 Mlle Maddalena Elena Fucci

CERT.	EFF.	406
24/4/86	27/6/86	391

89432175
 1FII
 4201 M. Angelo Bonaro
 4601 8475 Louis Lumière
 3FII
 4202 Mlle Giuseppina Crea

CERT.	EFF.	406
25/09/86	22/10/86	406

89432171
 1FII
 4201 M. Damiano Bonaventura
 4601 8453 Louis Lumière
 3FII
 4202 Mlle Rosa Crea

CERT.	EFF.	406
25/09/86	22/10/86	406

89432177
 1FII
 4201 M. Giuseppe Stornio
 4601 8485 av. Louis Lumière
 2FII
 4202 Mme Nunziata Tortora

CERT.	EFF.	406
20/10/86	26/09/86	406

89432192

IFI2

4201 M^o Salvatore Martorano4601 7019 Pontiac St Leonard HIS 261
41 VAN FURY, KIRKLAND H9J 252.
P. 1222 (U.S. 186) A. 5150

IFI2

4202 M^o Renato Martorano

4602 41 Vaneroy, Kirkland H9J 252

CERT.	EFF.	
12/86	15/11/85	366

89432197

IFI1

4201 M^o Pietro Attardo

4601 8330 du Berger HIK 464

IFI1

4202 Mme Maria Novelli

CERT.	EFF.	
29/6/86	20/6/86	358

89432195

IFI2

4201 M^o Raffaele Mirarchi4601 7676 St. Leonard HIS 219
8320 Dubouze HIS 259
F. 1222 (U.S. 186) A. 5150
P. 1222 (U.S. 186) A. 5150

IFI2

4202 Mme Aurora Fusillo

CERT.	EFF.	
12/86	6/11/85	268

89432199

IFI1

4201 M^o Paolo D'Amico4601 12353 St. Leonard HIS 219
8316 Dubouze HIS 259
F. 1222 (U.S. 186) A. 5150
P. 1222 (U.S. 186) A. 5150

4202 Mme Vincenzina Fanalpi

CERT.	EFF.	
11/4/86	1/4/86	395

CODE	COMPTE	EMPLACEMENT - NOM, PROFESSION, RÉSIDENCE					CATEGORIE BÂTIMENT	SCOLAIRE		VALEUR EN DOLLARS			MUNICIPAL	REMARQUES	
		GR. CAD.	CADASTRE	SUBDIVISION	FRONT	PROFONDEUR		SUPERFICIE	TERR. P. C.	TERRAIN	BÂTISSÉ	TOTAL			
3501	89432200														
4201		CONSTRUCTION RUSSICOTTE INC. VERSO					7A	2	2B1	098700 79168		96700 79168			
4601		12530 15E AVENUE MTL H1E 159													
6630		PROPRIÉTÉ SUJETTE À SURTAXE SUR TERRAIN VAGUE NON DESSERVI													
1001	89432202														
2001		8350 LOT DUBERGER					2A								
2201		21	132	242		5000									
2301						10000									
2401						5,21000									
3001															
4201		CONSTRUCTIONS RIVIERE DES PRAIRIES VERSO					2A			15300	74700	90000	R		
4601		6358 PLACE GOUIN MTL NORD H1G 6L3					7A	2	2B1	15300		15300	TSV		
6630		PROPRIÉTÉ SUJETTE À SURTAXE SUR TERRAIN VAGUE NON DESSERVI													
1001	89432204														
2001		8360 LOT DUBERGER					2A								
2201		21	132	243		5000									
2301						10940									
2401						5,63000									
3001															
4201		CONSTRUCTIONS RIVIERE DES PRAIRIES VERSO					2A			15700	74800	90500	R		
4601		6358 PLACE GOUIN MTL NORD H1G 6L3					7A	2	2B1	15700		15700	TSV		
6630		PROPRIÉTÉ SUJETTE À SURTAXE SUR TERRAIN VAGUE NON DESSERVI													
1001	89432206														
2001		8370 LOT DUBERGER					2A								
2201		21	132	244		5000									
2301						10940									
2401						5,99200									
3001															
4201		CONSTRUCTIONS RIVIERE DES PRAIRIES VERSO					2A			10000	74000	90000	TR		
4601		6358 PLACE GOUIN MTL NORD H1G 6L3					7A	2	2B1	10000		10000	TSV		
6630		PROPRIÉTÉ SUJETTE À SURTAXE SUR TERRAIN VAGUE NON DESSERVI													
1001	89432210														
2001		LOT RUE PROJÉTÉE 132-222					7A	1	2B1	15900		15900	TSV		
2201		21	132	254		5200									
2301						10500									
2401						5,46000									
3001															

89432200

4201 M. Giovanni Saurio
 4601 11817 Allard, Montreal-Nord H1G 3Y4

IFI2

4202 M. Ciro Cutrufo
 4602 12232 Bach Desjardins H1E 4P4

IFI1

ANNULÉ

13/12/85	14/02/86	358
----------	----------	-----

89432202

4201 M. Michel Marcio
 4601 8350 Du Berger H1E 5M3
 F1222 (21:1:86) 5090

IFI1

4202 Mlle. Fortunata Di Neo

3FI1

13/12/85	14/02/86	358
----------	----------	-----

89432206

4201 M. Gerardo Cardillo
 4601 8378 Du Berger H1K 4G4

IFI1

4202 Mme. Maria Teresa Lombardi

2FI1

CERT.	EFF.	100
29/11/86	30/12/86	358

89432200

4201 Section Immobilière Scalco Inc.
 4601 7730 Lassus, Montreal H1E 3S7

CFN1

CERT.	EFF.	49
11/8/86	14/6/86	

89432204

4201 M. Giuseppe Castellana
 4601 8360 Du Berger H1E 5M3

IFI1

4202 Mme. Teresa Castellana

2FI1

CERT.	EFF.	426
22/11/85	14/02/86	

CODE	COMPTÉ	EMPLACEMENT - NOM, PROFESSION, RÉSIDENCE						CATEGORIE BÂTIMENT	SOLAIRE		VALEUR EN DOLLARS			MUNICIPAL	REMARQUES	
		LOT CAD	CADASTRE	SUBDIVISION	FRONT	PROFONDEUR	SUPERFICIE		TERR. P. C.	TERRAIN	BÂTISSE	TOTAL				
4201 4601 6630	89432210	M	GASPARE SPAGNOLO					IF	2							
			8190 CHAMILLY ST LEONARD		H1R	Z54										
			PROPRIETE SUJETTE A SURTAXE SUR TERRAIN VAGUE NON DESSERVI													
1001 2001 3001	89432212		LOT RUE PROJETEE 132-222						430							
			21 132	253	5200	10500	5,96000									
								7A	1	281	15900		15900	TSV		
4201 4601 6630		M	GASPARE SPAGNOLO					IF	2							
			8190 CHAMILLY ST LEONARD		H1R	Z54										
			PROPRIETE SUJETTE A SURTAXE SUR TERRAIN VAGUE NON DESSERVI													
1001 2001 2001 3001	89432214		LOT RUE PROJETEE 132-222						430							
			21 132	252	4508	10500	6,06000									
					7006	10912										
								7A	1	281	17500		17500	TSV		
4201 4601 6630		M	GASPARE SPAGNOLO					IF	2							
			8190 CHAMILLY ST LEONARD		H1R	Z54										
			PROPRIETE SUJETTE A SURTAXE SUR TERRAIN VAGUE NON DESSERVI													
1001 2001 2001 3001	89432216		LOT RUE PROJETEE 132-222						430							
			21 132	251	3561	10912	10,31200									
					IRR	10913										
								7A	1	281	29400		29400	TSV		
4201 4601 6630		M	GASPARE SPAGNOLO					IF	2							
			8190 CHAMILLY ST LEONARD		H1R	Z54										
			PROPRIETE SUJETTE A SURTAXE SUR TERRAIN VAGUE NON DESSERVI													
1001 2002 2002 2004 2004 2999 3001	89432219		12,150 LOT AVENUE EVA CIRCE						430							
			21 132	250	3789	10913	7,02200									
					9554	11280										
			21 132	233-Z	1647	11297	2,00800									
					1707	11691										
							9,03000									
								2A			24,700	136,300	161,000			
								2A	1	281	24700		24700	TSV		

CODE	COMPTE	EMPLACEMENT - NOM, PROFESSION, RESIDENCE						CATEGORIE BÂTIMENT	SCOLAIRE		VALEUR EN DOLLARS			MUNICIPAL	REMARQUES	
		DIV CAD	CADASTRE	SUBDIVISION	FRONT	PROFONDEUR	SUPERFICIE		TERR	P.C.	TERRAIN	BÂTISSSE	TOTAL			
4201 4201 4202	89432219	M MICHELLE MANGIONE 6257 DES PORTES ST LEONARD H11 1H6 MME MARIA ROSALIA MEZZANOTTE						IF ZF								
6630		PROPRIETE SUJETTE A LA SURTAXE SUR TERRAIN VAGUE NON DESSE														
1001	89432221	12,154 LOT AVENUE EVA CIRCE						300								
2002 2002 2004 2004 2999		21 132 233-1 3353 11691 4,09600 21 132 234-2 3448 12030 4,20400 3463 12361 8,30000														
3001								2A 7*	1	2B1	22,100	128,300	150,400	R	CERT. EFF. 25/6/86 11/86 3735	
4201 4201 4202		M ROCCO PADULA 12,154 Eva Circe H1E 4B5 4246 DES PORTES ST LEONARD H11 1H6 MME NICOLINA MEZZANOTTE						IF ZF								
6630		PROPRIETE SUJETTE A LA SURTAXE SUR TERRAIN VAGUE NON DESSE														
1001	89432225	12,158 LOT AVENUE EVA CIRCE						300								
2002 2002 2004 2004 2999		21 132 235 5200 12529 6,42700 4888 13000 21 132 234-1 1753 12361 2,18100 1760 12529 8,60800														
3001								2A 7*	1	2B1	22,500	121,700	144,200	R	CERT. EFF. 25/6/86 11/86 3735	
4201 4201 4202		M CARMINE PETOSA 12,158 AV EVA CIRCE H1E 5M1 7367 CANES ST LEONARD H15 2R2 F1222 (11-4-86) V3 5250 MME CRISTINA DI CESARE						IF ZF								
6630		PROPRIETE SUJETTE A LA SURTAXE SUR TERRAIN VAGUE NON DESSE														
1001	89432226	LOT RUE PROJETEE 137-223						300								
2001 2001		21 132 249 4128 IRR 5,96000 5923 10000														
3001								7A	1	2B1	16800		16800	VV	CERT. EFF. 11/86 11/86 410 25/6/86 11/86 3735	
4201 4201 4202		MR ANGELO DI CESARE 7387 CANES ST LEONARD H15 2R2 MRS ANGELINA MANGIONE-DI CESARE						1A 2A								
6630		PROPRIETE SUJETTE A SURTAXE SUR TERRAIN VAGUE NON DESSERVI														
1001	89432228	12,170 AV EVA CIRCE LOT RUE PROJETEE 132-223						300								
		MICROFICHE 158 H-18														

CODE	COMPTE	EMPLACEMENT - NOM, PROFESSION, RÉSIDENCE					CATEGORIE BÂTIMENT	SCOLAIRE		VALEUR EN DOLLARS			MUNICIPAL	REMARQUES		
		DIV. CAD.	CADASTRE	SUBDIVISION	FRONT	PROFONDEUR		SUPERFICIE	TERR. P. C.	TERRAIN	BÂTISSE	TOTAL				
2001	89432228	21	132	249	5000	10000	5,00000									
3001		VERSO														
4201		CONSTRUCTIONS RIVIERE DES PRAIRIES					CF	2								
4601		6350 PLACE GOUIN MTL NORD HIG 6L3														
6633		PROPRIÉTÉ SUJETTE A SURTAXE SUR TERRAIN VAGUE NON DESSERVI														
1001	89432230	12174 Ave. Eva Ciel LOT RUE PROJETEE 132-223														
2001	A-170658	21	132	247	5000	10000	5,00000									
3001	3a.06.86															
4201		CONSTRUCTIONS RIVIERE DES PRAIRIES					CF	2								
4601		6350 PLACE GOUIN MTL NORD HIG 6L3														
6633		PROPRIÉTÉ SUJETTE A SURTAXE SUR TERRAIN VAGUE NON DESSERVI														
1001	89432232	12178 Ave. Eva Ciel LOT RUE PROJETEE 132-223														
2001		21	132	246	5004	10000	5,02500									
2001					5000	10155										
3001																
4201		CONSTRUCTIONS RIVIERE DES PRAIRIES					CF	2								
4601		6350 PLACE GOUIN MTL NORD HIG 6L3														
6633		PROPRIÉTÉ SUJETTE A SURTAXE SUR TERRAIN VAGUE NON DESSERVI														
1001	89432234	LOT RUE PROJETEE 132-223														
2001		21	132	245	4566	10155	5,97300									
2001					4696	IRR										
3001																
4201		CONSTRUCTIONS RIVIERE DES PRAIRIES					CF	2								
4601		6350 PLACE GOUIN MTL NORD HIG 6L3														
6633		PROPRIÉTÉ SUJETTE A SURTAXE SUR TERRAIN VAGUE NON DESSERVI														
1001	89432242	12195 Ave. Eva Ciel LOT RUE PROJETEE 132-223														
2001	A-173369	21	132	236	4510	IRR	6,41500									
2001	39-08-86				4500	10000										
3001																
4201		CONSTRUCTIONS RIVIERE DES PRAIRIES					CF	2								
4601		6350 PLACE GOUIN MTL NORD HIG 6L3														
6633		PROPRIÉTÉ SUJETTE A SURTAXE SUR TERRAIN VAGUE NON DESSERVI														
1001	89432242	12195 Ave. Eva Ciel LOT RUE PROJETEE 132-223														
2001	A-173369	21	132	236	4510	IRR	6,41500									
2001	39-08-86				4500	10000										
3001																
4201		CONSTRUCTIONS RIVIERE DES PRAIRIES					CF	2								
4601		6350 PLACE GOUIN MTL NORD HIG 6L3														
6633		PROPRIÉTÉ SUJETTE A SURTAXE SUR TERRAIN VAGUE NON DESSERVI														
1001	89432242	12195 Ave. Eva Ciel LOT RUE PROJETEE 132-223														
2001	A-173369	21	132	236	4510	IRR	6,41500									
2001	39-08-86				4500	10000										
3001																
4201		CONSTRUCTIONS RIVIERE DES PRAIRIES					CF	2								
4601		6350 PLACE GOUIN MTL NORD HIG 6L3														
6633		PROPRIÉTÉ SUJETTE A SURTAXE SUR TERRAIN VAGUE NON DESSERVI														
1001	89432242	12195 Ave. Eva Ciel LOT RUE PROJETEE 132-223														
2001	A-173369	21	132	236	4510	IRR	6,41500									
2001	39-08-86				4500	10000										
3001																
4201		CONSTRUCTIONS RIVIERE DES PRAIRIES					CF	2								
4601		6350 PLACE GOUIN MTL NORD HIG 6L3														
6633		PROPRIÉTÉ SUJETTE A SURTAXE SUR TERRAIN VAGUE NON DESSERVI														
1001	89432242	12195 Ave. Eva Ciel LOT RUE PROJETEE 132-223														
2001	A-173369	21	132	236	4510	IRR	6,41500									
2001	39-08-86				4500	10000										
3001																
4201		CONSTRUCTIONS RIVIERE DES PRAIRIES					CF	2								
4601		6350 PLACE GOUIN MTL NORD HIG 6L3														
6633		PROPRIÉTÉ SUJETTE A SURTAXE SUR TERRAIN VAGUE NON DESSERVI														
1001	89432242	12195 Ave. Eva Ciel LOT RUE PROJETEE 132-223														
2001	A-173369	21	132	236	4510	IRR	6,41500									
2001	39-08-86				4500	10000										
3001																
4201		CONSTRUCTIONS RIVIERE DES PRAIRIES					CF	2								
4601		6350 PLACE GOUIN MTL NORD HIG 6L3														
6633		PROPRIÉTÉ SUJETTE A SURTAXE SUR TERRAIN VAGUE NON DESSERVI														

89432228

IFI 2

4201. No Antonio Di Negro

4601 ~~4609~~ ~~Angelo~~ ~~Di Negro~~ 411 154
12170 Eva Cicca H.I.E. SM1
(F122285743 # 7-10-86)

3FI 2

4202 Nelli Giuseppina Di Biasi

CERT.	EFF.	366
7-2-86	25-10-85	

89432232

IFI 1

4201. No Antonio Rossi

4601 12178 Eva Cicca Ar. H.I.E. SM6
F122285382 # 2/10/86

3FI 1

4202 Nelli Pierzia Raccanelli

CERT.	EFF.	366
7-2-86	31-10-85	

8943 2 230

IFI 1

4201 m. michael manzini

4601 12,174 Eva Cicca H.I.E. SM1
Cicca (F122285730 # 29-9-86)

3FI 1

4202 name Assunta Carone

CERT.	EFF.	366
27-10-85	30-10-85	

CODE	COMTE	EMPLACEMENT - NOM, PROFESSION, RÉSIDENCE					CATEGORIE BÂTIMENT	SOLAIRE	VALEUR EN DOLLARS			MUNICIPAL	REMARQUES		
		DIV. CAD.	CADASTRE	SURDIVISION	FRONT	PROFONDEUR			SURFACIEL	TERR. P. C.	TERRAIN			BÂTISSE	TOTAL
4201 4601 8600	89432242	CONSTRUCTIONS GIACOMO PENNINGO INC 6265 BL LÉGER MONTREAL NORD H1G 6K8 9285 Jean Bourdon 114K 202 F1220 #4832 # 17/9/85 PROPRIÉTÉ SUJETTE À SURTAXE SUR TERRAIN VAGUE NON DESSERVI					CF	2							
1001	89432244	12189 Eva Circé LOT RUE PROJETÉE 132-223													
2201 2301	A 170558 30.06.86	21 132	264	4602	10000	4,99500								CERT. EFF. 468 15/9/86 1/1/86 JB	
3001				5606	9927		2A 7*	2 2B1	15000	91600	106600	TR			
4201 4601 8600		CONSTRUCTIONS GIACOMO PENNINGO INC 6265 BL LÉGER MONTREAL NORD H1G 6K8 9285 Jean Bourdon 114K 202 F1220 #4832 # 17/9/85 PROPRIÉTÉ SUJETTE À SURTAXE SUR TERRAIN VAGUE NON DESSERVI					CF	2							
1001	89432246	12181 Eva Circé LOT RUE PROJETÉE 132-223													
2201 2301 2302 2392 2399	A 176041 9-9-86	21 132	263	5240	9927	4,92600								CERT. EFF. 468 29/10/86 1/1/86 JB	
3001		21 130	138	4813	000	24600									
4201 4601 8600		CONSTRUCTIONS GIACOMO PENNINGO INC 6265 BL LÉGER MONTREAL NORD H1G 6K8 9285 Jean Bourdon 114K 202 F1220 #4832 # 17/9/85 PROPRIÉTÉ SUJETTE À SURTAXE SUR TERRAIN VAGUE NON DESSERVI					CF	2							
1001	89432252	12177 Eva Circé LOT RUE PROJETÉE 132-223													
2201 2301 2302 2399	A 173574 17.07.86	21 132	262	5800	9684	4,78100								CERT. EFF. 468 29/10/86 15/9/86 JB	
3001		21 130	138	5006	1025	77900									
4201 4601 8600		CONSTRUCTIONS GIACOMO PENNINGO INC 6265 BL LÉGER MONTREAL NORD H1G 6K8 9285 Jean Bourdon 114K 202 F1220 #4832 # 17/9/85 PROPRIÉTÉ SUJETTE À SURTAXE SUR TERRAIN VAGUE NON DESSERVI					CF	2							
1001	89432254	12173 Eva Circé LOT RUE PROJETÉE 132-223													
2201 2301	A 171206 07.07.86	21 132	261	5000	9441	4,66000								CERT. EFF. 468 1/1/86 1/1/86 JB	
		21 130		5006	9199										

89432244

4201 M. Giacomo d'Agostino

4601 12.189 av. Cuvier HIE 564

4202 Mlle Cristina Lafreniere

1F.I.

CERT.	EFF.	CR.
27/10/86	30/06/86	358

89432246

4201 M. Giorgio Vanni

4601 8351 av. René Descartes HIE 381

4202 M. Carmelo Ottardo

1F.I.

CERT.	EFF.	406
12/10/86	07/07/86	

89432242

4201 M. Sebastiano Ciccioppo

4601 12.195 av. Cuvier

4202 Mlle Anna-Maria Provenza

1F.I.

3F.I.

CERT.	EFF.	406
20/10/86	29/08/86	

89432252

4201 M. Francesco Mucci

4601 12.127 av. Cuvier HIE 519

4202 Mlle Irene Di Tullio

1F.I.

3F.I.

CERT.	EFF.	406
20/10/86	17/07/86	

CODE	COMPTÉ	EMPLACEMENT - NOM PROFESSION RESIDENCE					CATEGORIE D'IMMOBILITE	SCOLAIRE		VALEUR EN DOLLARS			INDIVIDUEL	REMARQUES					
		CH. CAD.	CADASTRE	SUBDIVISION	FRONT	PROFONDEUR		SUPERFICIE	F	C	TERRAIN	BATISSE		TOTAL	CERT.	EFF.	Autre		
2002 2002 2999	89432254	21	130	140	5006 5071	2091 3157													
3001						5,97200													
4201 4601		CONSTRUCTIONS GIACOMO PENNING INC 1255 AV. LÉGER MONTREAL NORD H1G 6K6 9285 Ave. Bonaventure #448 2102A P.1222 #4832 1/17/85																	
		PROPRIETE SUJETTE A SURTAXE SUR TERRAIN VAGUE NON DESSERVI																	
1001	89432256	12169 Ave. Cuvier LOT RUE PROJETEE 132-223																	
2001 2001 2002 2002 2999		21	132	260	3680 8115	9199 10071													
		21	130	191	8115 IRR	3157 4349													
						2,85100													
4201 4601		M ANTONIO TONY MIRARCHI 12512 AV. LEON BINGUET H1E 2B2 12169 Ave. Cuvier H1E 3L9																	
		PROPRIETE SUJETTE A SURTAXE SUR TERRAIN VAGUE NON DESSERVI																	
1001	89432258	LOT RUE PROJETEE 132-223																	
2001 2001 2002 2002 2999	A-173332 307 86	21	132	259	3586 IRR	10071 11666													
		21	130	142	8490 6436	4349 9024													
						12,54300													
4201 4601 4202		M. MARIO MARCONE 70 Kingsley, Dollard des Ormeaux H9B 2K9 7504 BOND ST. LEONARD H1S 2T8 MME MARIA TERESA MIREILLO-MARCONE P.1222 #5507 2015-7-86																	
		PROPRIETE SUJETTE A SURTAXE SUR TERRAIN VAGUE NON DESSERVI																	
1001	89432260	LOT RUE PROJETEE 132-223 ET 222																	
2001 2001		21	132	259	4191 8644	11666 10346													
						7,12400													
4201 4601		GIULIANO RICCI 6350 LÉGER #403 MIL MORD H1G 1L3																	
		PROPRIETE SUJETTE A SURTAXE SUR TERRAIN VAGUE NON DESSERVI																	

VERSO

VERSO

89432254

IFCI

4601 Mr. Bruno Pettinichio

4661 12.173 Eva ~~fin~~
Exces HIE 529 (F1222#57309
22.226)

CERT.	EFF.	RC
29/1/86	4/1/86	352

89432258

CFN1

4201 Dogma Construction Inc.
4601 12370 Oly's Corral HIE 323

CERT.	EFF.	RC
25/10/86	20/1/86	436

89432264

IFI2

4201 M. John Lactoria
4601 8100 Pisant, St Leonard HIR 242

IFI2

4202 M. Angelo Lactoria

CERT.	EFF.	366
12/16	28/10/85	

89432266

IFI1

4201 M. Marie Buttine
4601 12660. Léon Proquet #2 HIE 203

2FI1

4202 Mme Carmela Coccardi Buttine

CERT.	EFF.	366
12/16	15/1/85	

89432268

IFI1

4201 M. Renato Del Re
4601 5245 Paul Jan HIK 2179

3FI1

4202 Mme Filomena Jannelli Del Re

CERT.	EFF.	381
16/5/86	3/1/86	

CODE	COMPTÉ	EMPLACEMENT - NOM, PROFESSION, RÉSIDENCE						C	C	C	C	C	C	C	C	C	REMARQUES	
		DIV. CAD.	CADASTRE	SUBDIVISION	FRONT	PROFONDEUR	SUPERFICIE											CATÉGORIE BÂTIMENT
1101	89432280	LOT ARR AV SAMUEL MORSE																
2002		21	130	P38	24600	4000	9,84000											
3001										68	2B1	28800		28800	ED6	204-3		
4201		LA VILLE DE MONTRÉAL - SERVICE DE LA GESTION IMMOBILIERE						9F										
4601		537 PLACE D'ARMES #300 MONTREAL H2Y 2W8																
6001		FINS PRIVÉES																
1001	89432285	LOT AV SAMUEL MORSE																
2002		21	130	P39	IRR	21500	19,51600											
2002					7190	21985												
3001										68	2B1	45400		45400	ED6	204-3		
4201		LA VILLE DE MONTRÉAL - SERVICE DE LA GESTION IMMOBILIERE						9F										
4601		537 PLACE D'ARMES #300 MONTREAL H2Y 2W8																
1001	89432290	LOT AV SAMUEL MORSE																
2002		21	130	P39	IRR	IRR	13,04600											
3001										7A	2 2B1	27600		27600	TRV	1		
4212		PATONI AKTIENGESELLSCHAFT 1455 Sheehybrooke O. #606 H3G 1L2																
4612		500 VICTORIA SQ #1103 H4T 1A1 F1222 (18-9-85) V# 1841																
6620		PROPRIÉTÉ SUJETTE À SURTAXE SUR TERRAIN VAGUE DESSERVI																
1001	89432292	LOT AV SAMUEL MORSE																
2002		21	130	P39	11342	21500	24,38500											
3001										68	2B1	71300		71300	ED6	204-3		
4201		LA VILLE DE MONTRÉAL - SERVICE DE LA GESTION IMMOBILIERE						9F										
4601		537 PLACE D'ARMES #300 MONTREAL H2Y 2W8																
1001	89432294	8472 AV SAMUEL MORSE																
2002		21	130	110	5537	10000	5,53700											
3001										2A	1 2B1	16400	77600	94000	T R			
4201		STEFANO NANCINI						1F										
4601		8472 SAMUEL MORSE AV H1E 4T8																

CODE	COMPTE	EMPLACEMENT - NOM, PROFESSION, RÉSIDENCE						CATEGORIE BÂTIMENT	SCOLAIRE		VALEUR EN DOLLARS			MUNICIPAL *	REMARQUES
		AV. CAD.	CADASTRE	SUBDIVISION	FRONT	PROFONDEUR	SUPERFICIE		TERR P. C.	TERRAIN	BÂTISSÉ	TOTAL			
4252	89432294	MME CONCETTA MARROCCO						3F							
1001	89432295	8482 AV SAMUEL MORSE						300							
2002		21 130 111		5537	10000	5,53700									
3001								2A	1	2B1	16400	66600	83000	T R	
4201		M LUIGI GIANNINI						1F							
4601		8482 AV SAMUEL MORSE HIE 4T6													
1001	89432296	8492 SAMUEL MORSE						300							
2002		21 130 112		1812	10000	1,81200									
2304		21 128 46		3725	10000	3,72500									
2999						5,53700									
3001								2A	1	2B1	16400	71600	88000	T R	
4201		M FRANCO BASILE						1F							
4601		8492 SAMUEL MORSE HIE 4T6													
4202		MME GIOVANNA SCORTINO-BASILE						2F							
1001	89432297	8502 AV SAMUEL MORSE						300							
2002		21 128 49		5537	10000	5,53700									
3001								2A	1	2B1	16400	65600	82000	T R	
4201		M GIOVANNI CINELLI						1F							
4601		8502 SAMUEL MORSE HIE 4T6													
4202		MME MARIA ROSA MARCHICA-CINELLI						2F							
1001	89432298	8512 AV SAMUEL MORSE						300							
2002		21 128 50		5537	10000	5,53700									
3001								2A	1	2B1	16400	68100	84500	T R	
4201		MME JEANNINE SAURO-DE MARCO						2F							
4601		8512 AV SAMUEL MORSE HIE 4T6													
1001	89432300	EST AV SAMUEL MORSE						300							
2002		21 128 53-10		5925	12310	6,78200									
2302				5803	11120										
3001								2A 7*	1	2B1	18200 16200	94400	112600 10200	T R	

24/10/85 d'104 356

CODE	COMPTE	EMPLACEMENT - NOM PROFESSION RÉSIDENCE					C	C	C	C	C	VALEUR EN DOLLARS			MUNICIPAL	REMARQUES
		DIV CAD	CADASTRE	SECTION	FRONT	PROFONDEUR						SUPERFICIE	SCOLAIRE	TERR		
4201 4601 4202 4602	89432300	MME LUCIA BISCOTTI 8650 AV SAMUEL MORSE HIE 5E3 M NINO RICCI 8650 AV SAMUEL MORSE HIE 5E3					2	1								
6623		PROPRIÉTÉ SUJETTE À SURTAXE SUR TERRAIN VAGUE DESSERVI														
1001 2802 2002 3001	89432302 A-160443 28-2-86 A-173992 7-8-86	8640 SAMUEL MORSE 21 125 53-9 5059 11120 5,35800 5000 10353					303									
4201 4601 4202		M ANTONIO PISTO 8640 AV SAMUEL MORSE HIE 5E3 MME IMMACOLATA CARUSO-PISTO					1	1								
1001 2002 2002 3001	89432304 A-173796 5-8-86	8070 807 AV SAMUEL MORSE 21 125 53-8 5026 10350 5,03800 5000 9840					303									
4201 4601		CONSTRUCTIONS LEPORE INC. 7465 CÔME ST LEONARD HIS 1B5					2A	1	2B1	14800	84200	99000				
6623		PROPRIÉTÉ SUJETTE À SURTAXE SUR TERRAIN VAGUE DESSERVI														
1001 2802 2002 3001	89432361	8592 AV SAMUEL MORSE 21 127 154 IRR 6201 IRR 10000 6,15300					303									
4201 4601		M PASQUALE DI FRANCO 8592 SAMUEL MORSE HIE 476					2A	1	2B1	16200	66800	85000				
1001 2002 3001	89432362	8582 SAMUEL MORSE 21 127 153 4900 10000 4,90000					303									
4201 4601		M EMANUELE CALAMORINO 8582 AV SAMUEL MORSE HIE 476					2A	1	2B1	14600	67000	81600				
1001	89432363	8572 SAMUEL MORSE					303									

CERT.	EFF.	48
15/9/86	15/6/86	95

14800 84200 99000 T R
14800 84200 99000 T R

89432302

ANNULÉ

1 F I 1

4201 M. Giuseppe Caruso

4601 12288 16. Avenue HIE 2W7

2 F I 1

4202 Mme Teresa Baruffa

CERT.	EFF.
23/10/86	25/10/86
727	

89432302

1 F I 1

4201 M. Pasquale Gagliano

4601 8640 av. Samuel Home HIE 5E3

2 F I 1

4202 Mme Antonina Lomacolo

CERT.	EFF.	406
20/10/86	01/03/86	

89432304

1 F I 1

4201 M. Colozzo Bontugno

4601 8630 Samuel Home

2 F I 1

4202 Mme Carmela Alongi

CERT.	EFF.	406
20/10/86	05/10/86	

CODE	COMPTE	EMPLACEMENT - NOM, PROFESSION, RÉSIDENCE						CATEGORIE BÂTIMENT	SCOLAIRE	VALEUR EN DOLLARS			MUNICIPAL *	REMARQUES	
		DIV CAD	CADASTRE	SUBDIVISION	FRONT	PROFONDEUR	SUPERFICIE			TERR P. C.	TERRAIN	BÂTISSE			TOTAL
2002	89432363	21 127	152		4900	10000	4,90000								
3101								2A	1 2B1	14600	67800	82400	T R I		
4201		M GIUSEPPE CALANDRINO						1							
4601		8572 SAMUEL MORSE H1E 4T6													
4202		MME GIOVANNA FORTE-CALANDRINO						2F							
1001	89432364	21 127	151		4900	10000	4,90000								
2002															
3101								2A	1 2B1	14600	67800	82400	T R I		
4201		M ANTONINO TORTORICI						1							
4601		8562 SAMUEL MORSE H1E 4E5													
4202		MRS ROSALIA CALANDRINO-TORTORICI						2A							
6100		Correspondance anglaise ff 13-12-85 om													
1001	89432365	21 127	166		4900	10000	4,90000								
2002															
3001								2A	1 2B1	14600	67400	82000	T R I		
4201		M PASQUALE MOCCIA						1F							
4601		8552 SAMUEL MORSE H1E 4T6													
4202		MME ROSETTA MOLINARO-MOCCIA						2F							
1001	89432366	21 127	165		4900	10000	4,90000								
2002															
3001								2A	1 2B1	14600	69400	84000	T R I		
4201		M CONSTANJO COLALILLO						1F							
4601		8542 AV SAMUEL MORSE H1E 4T6													
4202		MME CRISTINA ROMANO-COLALILLO						2F							
1001	89432367	21 127	164		4900	10000	4,90000								
2002															
3101								2A	1 2B1	14600	67300	81900	T R I		
4201		M ALEX ROMANO						1							
4601		8532 AV SAMUEL MORSE H1E 4T6													
4202		MME ISABELLA GUIDOLIN-ROMANO						2F							
1001	89432368	21 127	159		4900	10000	4,90000								
2002															
3101								2A	1 2B1	14600	67300	81900	T R I		
4201		M ALEX ROMANO						1							
4601		8522 SAMUEL MORSE H1E 4T6													
4202		MME ISABELLA GUIDOLIN-ROMANO						2F							
1001	89432368	21 127	159		4900	10000	4,90000								
2002															
3101								2A	1 2B1	14600	67300	81900	T R I		
4201		M ALEX ROMANO						1							
4601		8522 SAMUEL MORSE H1E 4T6													
4202		MME ISABELLA GUIDOLIN-ROMANO						2F							
1001	89432368	21 127	159		4900	10000	4,90000								
2002															
3101								2A	1 2B1	14600	67300	81900	T R I		
4201		M ALEX ROMANO						1							
4601		8522 SAMUEL MORSE H1E 4T6													
4202		MME ISABELLA GUIDOLIN-ROMANO						2F							
1001	89432368	21 127	159		4900	10000	4,90000								
2002															
3101								2A	1 2B1	14600	67300	81900	T R I		
4201		M ALEX ROMANO						1							
4601		8522 SAMUEL MORSE H1E 4T6													
4202		MME ISABELLA GUIDOLIN-ROMANO						2F							
1001	89432368	21 127	159		4900	10000	4,90000								
2002															
3101								2A	1 2B1	14600	67300	81900	T R I		
4201		M ALEX ROMANO						1							
4601		8522 SAMUEL MORSE H1E 4T6													
4202		MME ISABELLA GUIDOLIN-ROMANO						2F							
1001	89432368	21 127	159		4900	10000	4,90000								
2002															
3101								2A	1 2B1	14600	67300	81900	T R I		
4201		M ALEX ROMANO						1							
4601		8522 SAMUEL MORSE H1E 4T6													
4202		MME ISABELLA GUIDOLIN-ROMANO						2F							
1001	89432368	21 127	159		4900	10000	4,90000								
2002															
3101								2A	1 2B1	14600	67300	81900	T R I		
4201		M ALEX ROMANO						1							
4601		8522 SAMUEL MORSE H1E 4T6													
4202		MME ISABELLA GUIDOLIN-ROMANO						2F							
1001	89432368	21 127	159		4900	10000	4,90000								
2002															
3101								2A	1 2B1	14600	67300	81900	T R I		
4201		M ALEX ROMANO						1							
4601		8522 SAMUEL MORSE H1E 4T6													
4202		MME ISABELLA GUIDOLIN-ROMANO						2F							
1001	89432368	21 127	159		4900	10000	4,90000								
2002															
3101								2A	1 2B1	14600	67300	81900	T R I		
4201		M ALEX ROMANO						1							
4601		8522 SAMUEL MORSE H1E 4T6													
4202		MME ISABELLA GUIDOLIN-ROMANO						2F							
1001	89432368	21 127	159		4900	10000	4,90000								
2002															
3101								2A	1 2B1	14600	67300	81900	T R I		
4201		M ALEX ROMANO						1							
4601		8522 SAMUEL MORSE H1E 4T6													
4202		MME ISABELLA GUIDOLIN-ROMANO						2F							
1001	89432368	21 127	159		4900	10000	4,90000								
2002															
3101								2A	1 2B1	14600	67300	81900	T R I		
4201		M ALEX ROMANO						1							
4601		8522 SAMUEL MORSE H1E 4T6													
4202		MME ISABELLA GUIDOLIN-ROMANO						2F							
1001	89432368	21 127	159		4900	10000	4,90000								
2002															
3101								2A	1 2B1	14600	67300	81900	T R I		
4201		M ALEX ROMANO						1							
4601		8522 SAMUEL MORSE H1E 4T6													
4202		MME ISABELLA GUIDOLIN-ROMANO						2F							
1001	89432368	21 127	159		4900	10000	4,90000								
2002															
3101								2A	1 2B1	14600	67300	81900	T R I		
4201		M ALEX ROMANO						1							
4601		8522 SAMUEL MORSE H1E 4T6													
4202		MME ISABELLA GUIDOLIN-ROMANO						2F							
1001	89432368	21 127	159		4900	10000	4,90000								
2002															
3101								2A	1 2B1	14600	67300	81900	T R I		
4201		M ALEX ROMANO						1							
4601		8522 SAMUEL MORSE H1E 4T6													
4202		MME ISABELLA GUIDOLIN-ROMANO						2F							
1001	89432368	21 127	159		4900	10000	4,90000								
2002															
3101								2A	1 2B1	14600	67300	81900	T R I		
4201		M ALEX ROMANO						1							
4601		8522 SAMUEL MORSE H1E 4T6													
4202		MME ISABELLA GUIDOLIN-ROMANO						2F							
1001	89432368	21 127	159		4900	10000	4,90000								

CODE	COMPTÉ	EMPLACEMENT - NOM, PROFESSION, RÉSIDENCE					CATEGORIE BÂTIMENT	SCOLAIRE		VALEUR EN DOLLARS			MUNICIPAL	REMARQUES	
		DIV. CAD.	CADASTRE	SUBDIVISION	FRONT	PROFONDEUR		SUPERFICIE	TERR. P.C.	TERRAIN	BÂTISSE	TOTAL			
2002 2002	89432368	21 127	163		4900 4906	10000	4,90300								
3001								2A	1 281	14700	67300	82000	T R I		
4201 4601 4202		MR FEDERICO DI GIOVANNI 8522 AV SAMUEL MORSE HIE 4T6 MRS CARMELLA PONTRELLI-DI GIOVANNI													
1001	89432380	8630 ROSARIO BAYEUR													
2002 3001		21 125	51-28		5500	9000	4,95000								
4201 4601 4202		M SALVATORE INFANTINO 8630 ROSARIO BAYEUR HIE 4R2 MME MARIA BARRAFATO													
1001	89432381	8640 ROSARIO BAYEUR													
2002 3001		21 125	51-29		6243	9000	5,61900								
4201 4601		MME GIUSEPPINA VIRONE-GIGLIA 8640 ROSARIO BAYEUR HIE 4Y3													
7001		AV EUGRE DUBEAU													
1001	89432382	8650 ROSARIO BAYEUR													
2002 2002		21 121	1936-16		6342 6164	7000 8490	4,77400								
3001								2A	1 281	14200	65300	79500	T R I		
4201 4601 4202		M FRANCESCO CALABRESE 8650 ROSARIO BAYEUR HIE 4R2 MME LINA DI LULLO-CALABRESE													
1001	89432383	8660 AV ROSARIO BAYEUR													
2002 2002		21 121	1936-17		5658 5500	8490 9616	5,03600								
3001								2A	1 281	14800	58200	73000	T R I		
4201 4601		M CAMILLO DI NARDO 4105 DE RUE HIE 134 8660 ROSARIO BAYEUR HIE 4R2 F1222+5705 21/10/86/80													
		MICROFICHE 159 C-01													

CODE	COMPTE	EMPLACEMENT - NOM, PROFESSION, RÉSIDENCE						CATEGORIE BÂTIMENT	SCOLAIRE		VALEUR EN DOLLARS			MUNICIPAL *	REMARQUES
		DIV. CAD.	CADASTRE	SUBDIVISION	FRONT	PROFONDEUR	SUPERFICIE		TERR. P.I.C.	TERRAIN	BÂTISSE	TOTAL			
4202	89432383	MME GIUSEPPINA ZAMPINI-DI NARDO						2F	1						
1001	89432384	¹⁶⁷⁰ LOT ROSARIO BAYEUR						30							
2002			21 121	1936-12	6342	7285	4,95000								
2002					6164	8775									
3001								2A 7A	1	2B1	14700	67800	82500	R	
4201		M VINCENTO MASCIOTRA													
4601		5767 BRUNETIERE ST LEONARD HIS 1B5						IF	2						
6600		PROPRIETE SUJETTE A SURTAXE SUR TERRAIN VAGUE DESSERVI													
1001	89432385	8680 ROSARIO BAYEUR						30							
2002			21 121	1936-19	IRR	8775	4,76500								
2002					5500	8974									
3001								2A	1	2B1	14200	62800	77000	T R	1
4201		M EUGENIO FUOCO						IF	1						
4601		8680 ROSARIO BAYEUR HIS 4R2													
7001		AV GASTON MAILLET													
1001	89432386	8700 ROSARIO BAYEUR						30							
2002			21 121	1936-47	5513	8726	4,69400								
2002					5500	8394									
3001								2A	1	2B1	13800	55100	68900	T R	1
4201		M MICHELE BITETTO						1	1						
4601		6700 ROSARIO BAYEUR HIS 4R2													
4202		MME MARIA VELLA-BITETTO						2F	1						
6600		PROPRIETE SUJETTE A SURTAXE SUR TERRAIN VAGUE NON DESSERVI													
1001	89432387	⁸¹⁸⁰ LOT ROSARIO BAYEUR						30							
2002			21 121	1936-48	IRR	8344	4,96400								
2002					6118	7891									
3001								2A 7A	1	2B1	14600	66100	80700	T R	1
4201		MME ANNA PANARINHO-SAMMARCO						2	1						
4601		3720 ROSARIO BAYEUR HIS 5A5													
6600		PROPRIETE SUJETTE A SURTAXE SUR TERRAIN VAGUE NON DESSERVI													
		MICROFICHE 159 D-01													

CERT.	EFF.
7/3/86	1/1/86
	374

211085	11180	356
--------	-------	-----

CODE	COMPTÉ	EMPLACEMENT - NOM, PROFESSION, RÉSIDENCE						CATEGORIE BÂTIMENT	SCOLAIRE		VALEUR EN DOLLARS			MUNICIPAL	REMARQUES
		DIV. CAD.	CADASTRE	SUBDIVISION	FRONT	PROFONDEUR	SUPERFICIE		TERR. P. C.	TERRAIN	BÂTISSE	TOTAL			
1001	89432390	8521 ROSARIO BAYEUR						300							
2002		21	127	155	4912	10000									
2002					4906										
3001							2A	1	2B1	14600	71400	86000	T R I		
4201		M LUIGI BELLI						1F							
4601		8521 ROSARIO BAYEUR H1E 4P5													
4202		MME CARMELA IULIANI-BELLI						2F							
1001	89432391	8531 ROSARIO BAYEUR						300							
2002		21	127	156	4900	10000									
3001							2A	1	2B1	14600	77400	92000	T R I		
4201		MME RAFFAELINA ARAGIUSTO-DAMIANO						B							
4601		8531 ROSARIO BAYEUR H1F 4P5													
1001	89432392	8541 ROSARIO BAYEUR						300							
2002		21	127	157	4900	10000									
3001							2A	1	2B1	14600	77400	92000	T R I		
4201		MR CARLO BERNARDI						1A							
4601		8541 ROSARIO BAYEUR H1E 4P5													
4202		MME JOLANDA BERNARDI						2F							
4203		MR ARMANDO BERNARDI						1A							
4204		MME ENZA BENGIOVANNI-BERNARDI						2F							
6400		CORRESPONDANCE ANGLAISE													
1001	89432393	8551 ROSARIO BAYEUR						300							
2002		21	127	158	4900	10000									
3001							2A	1	2B1	14600	77400	92000	T R I		
4201		M MARIO RAGO						1F							
4601		8551 ROSARIO BAYEUR MTL H1E 4P5													
4202		MME GRAZIA ANOBILE-RAGO						2F							
1001	89432394	8561 ROSARIO BAYEUR						300							
2002		21	127	159	4900	10000									
3001							2A	1	2B1	14600	77400	92000	T R I		

CODE	COMPTE	EMPLACEMENT - NOM, PROFESSION, RESIDENCE						CATEGORIE IMMEUBLE	SCOLAIRE			VALEUR EN DOLLARS			MUNICIPAL	REMARQUES
		DIV. CAD.	CADASTRE	SUBDIVISION	FRONT	PROFONDEUR	SUPERFICIE		TEMP.	P	C	TERRAIN	BÂTISSE	TOTAL		
4201 4601 4202	89432394	M LEONARDO FORLINI 8561 ROSARIO BAYEUR MME MARIA SERA-FORLINI			H1E 4P5		1F 2F									
1001 2002 3001	89432395	8571 ROSARIO BAYEUR		21 127	160	4900	16000	4,92000								
4201 4601 4202		M ELIO MANCINI 8571 ROSARIO BAYEUR MME ROSELLA BERNETTI-MANCINI			H1E 4P5		1F 2F									
1001 2002 3001	89432396	8581 ROSARIO BAYEUR		21 127	161	4900	10000	4,98000								
4201 4601 4202		M DONATO MANCINI 8581 ROSARIO BAYEUR MME RITA D ALOJIA-MANCINI			H1E 4P5		1F 2F									
1001 2002 3001	89432397	8591 ROSARIO BAYEUR		21 127	162	6201	10000	6,20100								
4201 4601 4202		M MARZIALE LUCIFERO 8591 ROSARIO BAYEUR MME ANNA EPIFANI-LUCIFERO			H1E 4P5		1F 2F									
1001 2002 3001	89432400	8590 ROSARIO BAYEUR		21 127	82-9	5060	9450	4,78100								
4201 4601 4202		MF SANTO CASTELLANA 8590 ROSARIO BAYEUR MRS GIUSEPPINA TERRASI-CASTELLANA			H1E 4M5		1A 2A									
1001 2002 3001	89432401	8580 ROSARIO BAYEUR		21 127	82-8	5060	9450	4,78100								
		MICROFICHE 159 F-01														

CODE	COMPTE	EMPLACEMENT - NOM, PROFESSION, RÉSIDENCE						CATEGORIE BÂTIMENT	SCOLAIRE		VALEUR EN DOLLARS			MUNICIPAL	REMARQUES
		DIV. CAD.	CADASTRE	SUBDIVISION	FRONT	PROFONDEUR	SUPERFICIE		TERR.	F. C.	TERRAIN	BÂTISSE	TOTAL		
4201 4601 4202	89432406	M VITTORIO VESCIO 8530 ROSARIO BAYEUR H1E 4R2 MME GELSOMINA ESPOSITO-VESCIO					1 2F	1 1							
1001 2002 3001	89432407	8520 ROSARIO BAYEUR 21 127 82-2 5060 9450 4,78100						4301 2A							
4201 4601 4202 4602		M ANGELO SALVATORE 8520 ROSARIO BAYEUR H1E 4R2 MRS EMILIANA RAGUSA-SALVATORE 8520 ROSARIO BAYEUR					1 2A	1 1							
1001 2002 3001	89432408	8511 ROSARIO BAYEUR 21 128 91 5537 10000 5,53700						4301 2A							
4201 4601 4202		M MARC ZAINO 8511 ROSARIO BAYEUR H1E 4P5 MME ANNA STANISCIJA-ZAINO					1 2F	1 1							
1001 2002 3001	89432409	8501 ROSARIO BAYEUR 21 128 92 5537 10000 5,53700						4301 2A							
4201 4601 4202		M MAURIZIO CENCHERLE 8501 ROSARIO BAYEUR H1E 4P5 MME IRENE MARSELLI-CENCHERLE					1F 2F	1 1							
1001 2002 2004 2999 3001	89432411	8491 ROSARIO BAYEUR 21 128 93 3725 10000 3,72500 21 130 167 1812 10000 1,81200 5,53700						4301 2A							
4201 4601 4202		M PIETRO SICILIA 8491 ROSARIO BAYEUR H1E 4P5 MME LINDA DEL VECCHIO-SICILIA					1 2F	1 1							
1001	89432412	8481 ROSARIO BAYEUR						4301							

CODE	COMPTE	EMPLACEMENT - NOM, PROFESSION, RESIDENCE					CATEGORIE BÂTIMENT	SCOLAIRE		VALEUR EN DOLLARS			MUNICIPAL	REMARQUES	
		DIV. CAD.	CADASTRE	SUBDIVISION	FRONT	PROFONDEUR		SUPERFICIE	TERR. P. C.	TERRAIN	BÂTIMENT	TOTAL			
2002	89432412	21	130	168	5537	10000	5,53700								
3001								2A	1	2B1	16400	65000	81400	T R	
4201		M STEFANO COLELLA 6481 ROSARIO BAYEUR H1E 4PS													
4601															
1001	89432413	6471 ROSARIO BAYEUR													
2002		21	130	169	5537	10000	5,53700								
3001								2A	1	2B1	9700	89500	99200	T R	
4201		M PASQUALE COIRAZZA 6471 ROSARIO BAYEUR H1E 4PS													
4601		MME SYLVIA DOBUCK-COIRAZZA													
4202															
1001	89432418	12151 av Eva Circle LOT RUE PROJETEE 132 P101													
2002		21	132	237	5000	10390	5,27100								
2002					5009	10685									
3001								7A	1	2B1	11200		11200	T W I	
4201		M EMMANUEL SPAGNOLO													
4601		3429 4E RUE RIV PRAIRIES H1E 4PS 12157 Eva Circle H1E 5L9 F1000 (11-11-81) # 5817													
6622		PROPRIETE SUJETTE A SURTAXE SUR TERRAIN VAGUE DESSERVI													
1001	89432420	12153 av Eva Circle LOT RUE PROJETEE													
2002		21	132	236	5000	10685	5,41500								
2002					5009	10974									
3001								2A			16200	99800	116000	T R	
4201		M GIUSEPPE CALTAGIRONE 12153 EVA CIRCLE H1E 5L9													
4601		2493 12E AVENUE H17 3H9 F1322 (11-4-80) V3 5050													
4202		MME FRANCA CATANIA-CALTAGIRONE													
4602		2493 12E AVENUE H17 3H9 12153 AV EVA CIRCLE H1E 5L9													
6622		PROPRIETE SUJETTE A SURTAXE SUR TERRAIN VAGUE DESSERVI													
1001	89432422	LOT RUE ROSARIO BAYEUR													
2002		21	125	160	3150	10499	3,30800								
3001								7A	2	2B1	9500		9500	T W I	

CERT.	EFF.	3815
26/5/86	1/2/86	

CERT.	EFF.	3672
12/2/86	11/1/86	

CERT.	EFF.	309
11/1/86	11/1/86	

copie par 89432423

CODE	COMPTÉ	EMPLACEMENT - NOM, PROFESSION, RÉSIDENCE						CATEGORIE BÂTIMENT	SCOLAIRE		VALEUR EN DOLLARS			MUNICIPAL	REMARQUES	
		DIV. CAD.	CADASTRE	SUBDIVISION	FRONT	PROFONDEUR	SUPERFICIE		TERR.	P. C.	TERRAIN	BÂTIMENT	TOTAL			
4201 4601	89432422	CONSTRUCTIONS LEPORE INC. 7465 CÔME ST LEONARD HIS 1W5						CF	2							
6620		PROPRIÉTÉ SUJETTE A SURTAXE SUR TERRAIN VAGUE DESSERVI														
	89432423	voir page 613-A														
1001 2002 3001	89432424	LOT RUE ROSARIO BAYEUR 21 125 159 3100 10499 3,25500							381							
4201 4601		CONSTRUCTIONS LEPORE INC. 7465 CÔME ST LEONARD HIS 1W5						CF	2	7A	2 2B1	9500		9500	TVV	1986 11/86 369 Rote per 89432423 89432425
6620		PROPRIÉTÉ SUJETTE A SURTAXE SUR TERRAIN VAGUE DESSERVI														
	89432425	voir page 613-A														
1001 2002 3001	89432426	LOT RUE ROSARIO BAYEUR 21 125 158 3750 10499 3,93800							381							
4201 4601		CONSTRUCTIONS LEPORE INC. 7465 CÔME ST LEONARD HIS 1W5						CF	2	7A	2 2B1	11300		11300	TVV	1986 11/86 369 Rote per 89432425
6620		PROPRIÉTÉ SUJETTE A SURTAXE SUR TERRAIN VAGUE DESSERVI														
1001 2001 2002 2999	89432431	8651 ROSARIO BAYEUR 21 125 53-12-1 400 10500 42000 21 125 53-13 5403 10500 5,67300 2999 6,09300							303							
3001										2A	1 2B1	17400	104100	121500	T R	
4201 4601		M ANTONIO BAO 8651 ROSARIO BAYEUR HIS 5B7														
1001 2002 2002	89432450	LOT RUE PROJÉTÉE 121-1938 ETC 21 121 1937 IRR 28310 117,13500 50895 25132							303							
3001										6E	2B1	248800		248800	E06 204-3	
5201 4601		LA VILLE DE MONTRÉAL - SERVICE DE LA GESTION IMMOBILIÈRE 507 PLACE D'ARMES #300 MONTRÉAL H2Y 2W8						9F	1							
6001		PARC														

89432425

1611

H201 M. Antonio Mangola

H601 11714 Armand Bombardier HIE 356

STAT.	REV.	406
25/09/80	13/01/81	12

CODE	COMPTÉ	EMPLACEMENT - NOM, PROFESSION, RÉSIDENCE					CATEGORIE D'IMMEUBLE	SCOLAIRE		VALEUR EN DOLLARS			MUNICIPAL	REMARQUES	
		DIV. CAD.	CADASTRE	SUBDIVISION	FRONT	PROFONDEUR		SUPERFICIE	TEPP	P. C.	TERRAIN	BATISSE			TOTAL
1001	29432455	LOT RUE PROJETEE 121-1936-4					4301								
2002		21	121	1936-1	24030	13570					16,28900				
2002					26710	000									
3001							68	2B1	47600		47600	E06	204-3		
4201		LA VILLE DE MONTRÉAL - SERVICE DE LA GESTION IMMOBILIERE					9F								
4601		507 PLACE D'ARMES #300 MONTRÉAL H2Y 2W8													
6001		PARC													
1001	89432480	LOT AV ANDRE DUMAS					4301								
2002		21	130	36	IRR	23450					26,07900				
2002					6600	IRR									
3001							68	2B1	76300		76300	E06	204-3		
4201		LA VILLE DE MONTRÉAL - SERVICE DE LA GESTION IMMOBILIERE					9F								
4601		507 PLACE D'ARMES #300 MONTRÉAL H2Y 2W8													
6001		FINS PRIVÉES													
1001	89432490	LOT AV ANDRE DUMAS					4301								
2002		21	130	P30	IRR	30000					171,79800				
2002						60000									
2004		21	130	31-P2		3690					5,01700				
2006		21	130	P31		20916					26,63500				
2006						18268									
2999											203,45000				
3001							68	2B1	595100		595100	E06	204-3		
4201		LA VILLE DE MONTRÉAL - SERVICE DE LA GESTION IMMOBILIERE					9F								
4601		507 PLACE D'ARMES #300 MONTRÉAL H2Y 2W8													
7001		DÉBUT DE RUE PROJETEE 130 32 ETC													
7002		CÔTÉ NORD													
1001	89432590	LOT ARR RUE PROJETEE 127 81 ETC					4301								
2002		21	127	83	32222	4000					12,88900				
2002					32220										
3001							68	2B1	37700		37700	E06	204-3		
4201		LA VILLE DE MONTRÉAL - SERVICE DE LA GESTION IMMOBILIERE					9F								
4601		507 PLACE D'ARMES #300 MONTRÉAL H2Y 2W8													
6001		FINS PRIVÉES													
7001		DÉBUT DE JOLIOT CURIE AV													
		MICROFICHE 159 K-01													

CODE	COMPTÉ	EMPLACEMENT - NOM, PROFESSION, RÉSIDENCE					CATEGORIE BÂTIMENT	SCOLAIRE		VALEUR EN DOLLARS			MUNICIPAL	REMARQUES
		DIV. CAD.	INDUSTRIE	SUBDIVISION	FRONT	PROFONDEUR		SURPÉRIE	TERR. P. C.	TERRAIN	BÂTISSE	TOTAL		
1001	89432606			8737 AV JOLIOT CURIE										
2002		21 121	1936-46		6387	8000					5,38700			
2002					6244	9219								
3001							2A	I 2B1	16000	73500	89500	T R I		
4201				M GERARDO FONDACARO			1F							
4601				8737 AV JOLIOT CURIE HIE 4K3										
4202				MME CATERINA IENARO-FONDACARO			2F							
6630				PROPRIETE SUJETTE A SURTAXE SUR TERRAIN VAGUE NON DESSERVI										
1001	89432608			8727 JOLIOT CURIE										
2002		21 121	1936-45		5600	9219					5,36600			
2002					5500	10290								
3001							2A	I 2B1	16000	68500	84500	T R I		
4201				M MICHELE TARANTINI			1F							
4601				8727 JOLIOT CURIE HIE 4K3										
4202				MME LUCIA TRUGLIO-TARANTINI			2F							
7001				AV GASTON MAILLET										
1001	89432612			8711 AV JOLIOT CURIE										
2002		21 121	1936-48		6789	7286					5,28800			
2002					6664	8583								
3001							2A	I 2B1	16000	74500	90500	T R I		
4201				M SPUNO GALERIO 253			1F							
4601				8717 AV JOLIOT CURIE HIE 4K3										
4202				MME CARMELLA PACITTO-GALERIO 253			2F							
4203				MME BARBARA LA VISTA-GALERIO 502			2F							
1001	89432614			8707 AV JOLIOT CURIE										
2002	11716900	21 121	1936-43		5094	8583					4,53500			
2002	229.86				5000	9556								
3001							2A	I 2B1	13000	69800	82800	T R I		
4201				M ANTONIO D ONOFRIO			1F							
4601				8707 AV JOLIOT CURIE HIE 4K3										
4202				MME ANTONIETTA VECERE-D ONOFRIO			2F							
1001	89432616			8705 AV JOLIOT CURIE										

VERSO

89432614

1811

4201 M. Antonio P. Petrovich
4601 8704 or 71st Ave H1E 4K3

3811

4202 M. M. Maria Della Torre

EXAM.	EFF.
12/17/86	12/18/86

CODE	COMPTÉ	EMPLACEMENT - NOM PROFESSION RÉSIDENCE					CATEGORIE BÂTIMENT	SCOLAIRE		VALEUR EN DOLLARS			MUNICIPAL	REMARQUES		
		DIV. CAD.	CANTON	SUBDIVISION	FRONT	PROFONDEUR		SUPERFICIE	TERR.	P. C.	TERRAIN	BÂTISSE			TOTAL	
2002 2302	89432616	21 171	1936-6	6280 8164	7521 8221	4,81600										
3101							2A 7A	1	2B1	14400 14400	90100	104500 14400	T R		1	
4201 4601		M FRANCO CRISTIANO 6110 DE LOUINIÈRE ST LEONARD H15-2X1 1705 Joliot Curie H16 4K3 (F 1227/537590 36/2)					1									
4620		PROPRIÉTÉ SUJETTE À SURTAXE SUR TERRAIN VAGUE DESSERVIE														
1001	89432618	8701 AV JOLIOT CURIE					300									
2002 2302		21 121	1936-5	5603 5500	8221 9291	4,81600										
3101							2A	1	2B1	14400	72600	87000	T R	1		
4201 4601		M GIOVANNI IACUessa 8701 AV JOLIOT CURIE H16 4K3					1									
4202		MME IRMA DI MARZO-IACUessa					2F									
7101		AV EUGÈRE DUBEAU														
1001	89432623	8524 ARTHUR BARAUD					300									
2002 2302		21 127	80-35	3294 3300	9000	2,96700										
3101							2A	1	2B1	6900	59500	66400	T R			
4201 4601		M GINO GRECO 8524 ARTHUR BARAUD H16 4X9					1									
4202		MME MARIA FREDIANI-GRECO					2F									
1001	89432624	8530 ARTHUR BARAUD					300									
2002		21 127	80-36	3294	9000	2,96500										
3101							2A	1	2B1	8900	57800	66700	T R			
4201 4601		M AUGUSTO D ANGELO 8530 ARTHUR BARAUD H16 4X9					1									
4202		MME MARIA DILENA-D ANGELO					2F									
1001	89432625	8536 ARTHUR BARAUD					300									
2102		21 127	80-37	3294	9000	2,96500										
3101							2A	1	2B1	8900	56500	65400	T R			

89432628

1 FI 1

4201 M. Michel Falduto
4601 8554 Arthur Baraud H1E4X9

2 FI 1

4202 M. Anna Falduto
4602 8554 Arthur Baraud H1E4X9

...CART...	EFF.	28
18/12/89	15/12/89	2

AEV30

CODE	COMPLÉ	EMPLACEMENT - NOM, PROFESSION, RESIDENCE					CATEGORIE BAYMENT	SOLAIRE		VALEUR EN DOLLARS			MUNICIPAL	REMARQUES
		ANNEE CADASTRAL	SUBDIVISION	FRONT	PROFONDEUR	SUPERFICIE		TERRE P. C.	TERRAIN	BATISSE	TOTAL			
4201 4601 4202	89432630	M GALTANO NANOCCHIO 8566 ARTHUR BARAUD HIE 4X9 MME LUCIE SALVATORE-NANOCCHIO				1 2F	1 1							
1001 2002 3001	89432631 A789193 A7 72-26	8572 ARTHUR BARAUD 21 127 80-43 3294 9000 2,96500												
4201 4601 4202		M PASQUALE LIBERATORE 8572 ARTHUR BARAUD HIE 4X9 MME MARISA VALERI-LIBERATORE				1 2F	1 1	2A 1 2B1	8900	55100	64000	T R		
1001 2002 3001	89432632	8578 ARTHUR BARAUD 21 127 80-44 3294 9000 2,96500												
4201 4601 4202		M PASQUALE RADESCHI 8578 ARTHUR BARAUD HIE 4X9 MME GIUSIPPINA VALERI-RADESCHI				1 2F	1 1	2A 1 2B1	8900	55300	64200	T R		
1001 2002 3001	89432633	8584 ARTHUR BARAUD 21 127 80-45 3294 9000 2,96500												
4201 4601 4202		M FILIPPO VELLA 8584 ARTHUR BARAUD HIE 4X9 MME TERESA RIMANELLI-VELLA				1 2F	1 1	2A 1 2B1	8900	62400	71300	T R		
1001 2002 3001	89432634	8590 ARTHUR BARAUD 21 127 80-46 4298 9000 3,86800												
4201 4601		MME NELTA DORSAINVIL 8590 ARTHUR BARAUD HIE 4X9				2F	1	2A 1 2B1	11600	55400	67000	T R		
1001 2002 2002 3001	89432651	8525 ARTHUR BARAUD 21 127 82-10 5108 9450 4,82500 5102												
								2A 1 2B1	14400	67400	81800	T R I		

89432631

1 FDI

4201 M. Vito Lamberti
4601 8572 Arthur Barand HIE4X9

2 FDI

4202 M^{me} Maria Tomasiuo
4602 8572 Arthur Barand HIE4X9

CERT.	EFF.	28
9/3/89	23/2/86	16

71506

CODE	COMPTÉ	EMPLACEMENT - NOM, PROFESSION, RÉSIDENCE						C	C	C	C	Valeur en Dollars			MUNICIPAL	REMARQUES
		NO. PAR	CADASTRE	SUBDIVISION	FRONT	PROFONDEUR	SURFACE					CATÉGORIE	SCOLAIRE	TERRAIN		
4201 4601	89432651	M DOMENICO SILVAGGIO 8525 ARTHUR BARAUD			HIE 467											
1001	89432652	8535 ARTHUR-BARAUD														
2002		21 127	82-11		5060	9450					4,78100					
3001																
4201 4601 4202 4602		M EDEP STEFANUTTI 8535 ARTHUR BARAUD HIE 467 MME OYDINA MAZZANTI STEFANUTTI 21 FALLBROOK HAMPSTEAD H3X 381														
1001	89432653	8545 ARTHUR BARAUD														
2002		21 127	82-12		5060	9450					4,78100					
3001																
4201 4601 4202 4602		M GUIDO FERZOCO 8545 ARTHUR BARAUD HIE 467 MME STELLA DI SABATO 21 FALLBROOK HAMPSTEAD H3X 381														
1001	89432654	8555 ARTHUR BARAUD														
2002		21 127	82-13		5060	9450					4,78100					
3001																
4201 4601 4202 4602		M GAETANO LANANTIA 8555 ARTHUR BARAUD HIE 467 MME PATRICIA LYNCH LANANTIA 8555 ARTHUR BARAUD HIE 467														
1001	89432655	8565 ARTHUR BARAUD														
2002		21 127	82-14		5060	9450					4,78100					
3001																
4201 4601 4202 4602		M DOMINIC COLASURDO 8565 ARTHUR BARAUD HIE 467 MME EMILIA GRANDILLI 8565 ARTHUR BARAUD														
6410		CORRESPONDANCE ANGLAISE														
1001	89432656	8575 ARTHUR BARAUD														

CODE	COMPTÉ	EMPLACEMENT - NOM, PROFESSION, RÉSIDENCE						C	D	E	F	G	H	I	J	K	L	M	N	O	P	Q	R	S	T	U	V	W	X	Y	Z	AA	AB	AC	AD	AE	AF	AG	AH	AI	AJ	AK	AL	AM	AN	AO	AP	AQ	AR	AS	AT	AU	AV	AW	AX	AY	AZ	BA	BB	BC	BD	BE	BF	BG	BH	BI	BJ	BK	BL	BM	BN	BO	BP	BQ	BR	BS	BT	BU	BV	BW	BX	BY	BZ	CA	CB	CC	CD	CE	CF	CG	CH	CI	CJ	CK	CL	CM	CN	CO	CP	CQ	CR	CS	CT	CU	CV	CW	CX	CY	CZ	DA	DB	DC	DD	DE	DF	DG	DH	DI	DJ	DK	DL	DM	DN	DO	DP	DQ	DR	DS	DT	DU	DV	DW	DX	DY	DZ	EA	EB	EC	ED	EE	EF	EG	EH	EI	EJ	EK	EL	EM	EN	EO	EP	EQ	ER	ES	ET	EU	EV	EW	EX	EY	EZ	FA	FB	FC	FD	FE	FF	FG	FH	FI	FJ	FK	FL	FM	FN	FO	FP	FQ	FR	FS	FT	FU	FV	FW	FX	FY	FZ	GA	GB	GC	GD	GE	GF	GG	GH	GI	GJ	GK	GL	GM	GN	GO	GP	GQ	GR	GS	GT	GU	GV	GW	GX	GY	GZ	HA	HB	HC	HD	HE	HF	HG	HH	HI	HJ	HK	HL	HM	HN	HO	HP	HQ	HR	HS	HT	HU	HV	HW	HX	HY	HZ	IA	IB	IC	ID	IE	IF	IG	IH	IJ	IK	IL	IM	IN	IO	IP	IQ	IR	IS	IT	IU	IV	IW	IX	IY	IZ	JA	JB	JC	JD	JE	JF	JG	JH	JI	JJ	JK	JL	JM	JN	JO	JP	JQ	JR	JS	JT	JU	JV	JW	JX	JY	JZ	KA	KB	KC	KD	KE	KF	KG	KH	KI	KJ	KK	KL	KM	KN	KO	KP	KQ	KR	KS	KT	KU	KV	KW	KX	KY	KZ	LA	LB	LC	LD	LE	LF	LG	LH	LI	LJ	LK	LL	LM	LN	LO	LP	LQ	LR	LS	LT	LU	LV	LW	LX	LY	LZ	MA	MB	MC	MD	ME	MF	MG	MH	MI	MJ	MK	ML	MM	MN	MO	MP	MQ	MR	MS	MT	MU	MV	MW	MX	MY	MZ	NA	NB	NC	ND	NE	NF	NG	NH	NI	NJ	NK	NL	NM	NN	NO	NP	NQ	NR	NS	NT	NU	NV	NW	NX	NY	NZ	OA	OB	OC	OD	OE	OF	OG	OH	OI	OJ	OK	OL	OM	ON	OO	OP	OQ	OR	OS	OT	OU	OV	OW	OX	OY	OZ	PA	PB	PC	PD	PE	PF	PG	PH	PI	PJ	PK	PL	PM	PN	PO	PP	PQ	PR	PS	PT	PU	PV	PW	PX	PY	PZ	QA	QB	QC	QD	QE	QF	QG	QH	QI	QJ	QK	QL	QM	QN	QO	QP	QQ	QR	QS	QT	QU	QV	QW	QX	QY	QZ	RA	RB	RC	RD	RE	RF	RG	RH	RI	RJ	RK	RL	RM	RN	RO	RP	RQ	RR	RS	RT	RU	RV	RW	RX	RY	RZ	SA	SB	SC	SD	SE	SF	SG	SH	SI	SJ	SK	SL	SM	SN	SO	SP	SQ	SR	SS	ST	SU	SV	SW	SX	SY	SZ	TA	TB	TC	TD	TE	TF	TG	TH	TI	TJ	TK	TL	TM	TN	TO	TP	TQ	TR	TS	TT	TU	TV	TW	TX	TY	TZ	UA	UB	UC	UD	UE	UF	UG	UH	UI	UJ	UK	UL	UM	UN	UO	UP	UQ	UR	US	UT	UU	UV	UW	UX	UY	UZ	VA	VB	VC	VD	VE	VF	VG	VH	VI	VJ	VK	VL	VM	VN	VO	VP	VQ	VR	VS	VT	VU	VV	VW	VX	VY	VZ	WA	WB	WC	WD	WE	WF	WG	WH	WI	WJ	WK	WL	WM	WN	WO	WP	WQ	WR	WS	WT	WU	WV	WW	WX	WY	WZ	XA	XB	XC	XD	XE	XF	XG	XH	XI	XJ	XK	XL	XM	XN	XO	XP	XQ	XR	XS	XT	XU	XV	XW	XX	XY	XZ	YA	YB	YC	YD	YE	YF	YG	YH	YI	YJ	YK	YL	YM	YN	YO	YP	YQ	YR	YS	YT	YU	YV	YW	YX	YY	YZ	ZA	ZB	ZC	ZD	ZE	ZF	ZG	ZH	ZI	ZJ	ZK	ZL	ZM	ZN	ZO	ZP	ZQ	ZR	ZS	ZT	ZU	ZV	ZW	ZX	ZY	ZZ	AAA	AAB	AAC	AAD	AAE	AAF	AAG	AAH	AAI	AAJ	AAK	AAL	AAM	AAN	AAO	AAP	AAQ	AAR	AAS	AAT	AAU	AAV	AAW	AAX	AAZ	AAA	AAB	AAC	AAD	AAE	AAF	AAG	AAH	AAI	AAJ	AAK	AAL	AAM	AAN	AAO	AAP	AAQ	AAR	AAS	AAT	AAU	AAV	AAW	AAX	AAZ	AAA	AAB	AAC	AAD	AAE	AAF	AAG	AAH	AAI	AAJ	AAK	AAL	AAM	AAN	AAO	AAP	AAQ	AAR	AAS	AAT	AAU	AAV	AAW	AAX	AAZ	AAA	AAB	AAC	AAD	AAE	AAF	AAG	AAH	AAI	AAJ	AAK	AAL	AAM	AAN	AAO	AAP	AAQ	AAR	AAS	AAT	AAU	AAV	AAW	AAX	AAZ	AAA	AAB	AAC	AAD	AAE	AAF	AAG	AAH	AAI	AAJ	AAK	AAL	AAM	AAN	AAO	AAP	AAQ	AAR	AAS	AAT	AAU	AAV	AAW	AAX	AAZ	AAA	AAB	AAC	AAD	AAE	AAF	AAG	AAH	AAI	AAJ	AAK	AAL	AAM	AAN	AAO	AAP	AAQ	AAR	AAS	AAT	AAU	AAV	AAW	AAX	AAZ	AAA	AAB	AAC	AAD	AAE	AAF	AAG	AAH	AAI	AAJ	AAK	AAL	AAM	AAN	AAO	AAP	AAQ	AAR	AAS	AAT	AAU	AAV	AAW	AAX	AAZ	AAA	AAB	AAC	AAD	AAE	AAF	AAG	AAH	AAI	AAJ	AAK	AAL	AAM	AAN	AAO	AAP	AAQ	AAR	AAS	AAT	AAU	AAV	AAW	AAX	AAZ	AAA	AAB	AAC	AAD	AAE	AAF	AAG	AAH	AAI	AAJ	AAK	AAL	AAM	AAN	AAO	AAP	AAQ	AAR	AAS	AAT	AAU	AAV	AAW	AAX	AAZ	AAA	AAB	AAC	AAD	AAE	AAF	AAG	AAH	AAI	AAJ	AAK	AAL	AAM	AAN	AAO	AAP	AAQ	AAR	AAS	AAT	AAU	AAV	AAW	AAX	AAZ	AAA	AAB	AAC	AAD	AAE	AAF	AAG	AAH	AAI	AAJ	AAK	AAL	AAM	AAN	AAO	AAP	AAQ	AAR	AAS	AAT	AAU	AAV	AAW	AAX	AAZ	AAA	AAB	AAC	AAD	AAE	AAF	AAG	AAH	AAI	AAJ	AAK	AAL	AAM	AAN	AAO	AAP	AAQ	AAR	AAS	AAT	AAU	AAV	AAW	AAX	AAZ	AAA	AAB	AAC	AAD	AAE	AAF	AAG	AAH	AAI	AAJ	AAK	AAL	AAM	AAN	AAO	AAP	AAQ	AAR	AAS	AAT	AAU	AAV	AAW	AAX	AAZ	AAA	AAB	AAC	AAD	AAE	AAF	AAG	AAH	AAI	AAJ	AAK	AAL	AAM	AAN	AAO	AAP	AAQ	AAR	AAS	AAT	AAU	AAV	AAW	AAX	AAZ	AAA	AAB	AAC	AAD	AAE	AAF	AAG	AAH	AAI	AAJ	AAK	AAL	AAM	AAN	AAO	AAP	AAQ	AAR	AAS	AAT	AAU	AAV	AAW	AAX	AAZ	AAA	AAB	AAC	AAD	AAE	AAF	AAG	AAH	AAI	AAJ	AAK	AAL	AAM	AAN	AAO	AAP	AAQ	AAR	AAS	AAT	AAU	AAV	AAW	AAX	AAZ	AAA	AAB	AAC	AAD	AAE	AAF	AAG	AAH	AAI	AAJ	AAK	AAL	AAM	AAN	AAO	AAP	AAQ	AAR	AAS	AAT	AAU	AAV	AAW	AAX	AAZ	AAA	AAB	AAC	AAD	AAE	AAF	AAG	AAH	AAI	AAJ	AAK	AAL	AAM	AAN	AAO	AAP	AAQ	AAR	AAS	AAT	AAU	AAV	AAW	AAX	AAZ	AAA	AAB	AAC	AAD	AAE	AAF	AAG	AAH	AAI	AAJ	AAK	AAL
------	--------	--	--	--	--	--	--	---	---	---	---	---	---	---	---	---	---	---	---	---	---	---	---	---	---	---	---	---	---	---	---	----	----	----	----	----	----	----	----	----	----	----	----	----	----	----	----	----	----	----	----	----	----	----	----	----	----	----	----	----	----	----	----	----	----	----	----	----	----	----	----	----	----	----	----	----	----	----	----	----	----	----	----	----	----	----	----	----	----	----	----	----	----	----	----	----	----	----	----	----	----	----	----	----	----	----	----	----	----	----	----	----	----	----	----	----	----	----	----	----	----	----	----	----	----	----	----	----	----	----	----	----	----	----	----	----	----	----	----	----	----	----	----	----	----	----	----	----	----	----	----	----	----	----	----	----	----	----	----	----	----	----	----	----	----	----	----	----	----	----	----	----	----	----	----	----	----	----	----	----	----	----	----	----	----	----	----	----	----	----	----	----	----	----	----	----	----	----	----	----	----	----	----	----	----	----	----	----	----	----	----	----	----	----	----	----	----	----	----	----	----	----	----	----	----	----	----	----	----	----	----	----	----	----	----	----	----	----	----	----	----	----	----	----	----	----	----	----	----	----	----	----	----	----	----	----	----	----	----	----	----	----	----	----	----	----	----	----	----	----	----	----	----	----	----	----	----	----	----	----	----	----	----	----	----	----	----	----	----	----	----	----	----	----	----	----	----	----	----	----	----	----	----	----	----	----	----	----	----	----	----	----	----	----	----	----	----	----	----	----	----	----	----	----	----	----	----	----	----	----	----	----	----	----	----	----	----	----	----	----	----	----	----	----	----	----	----	----	----	----	----	----	----	----	----	----	----	----	----	----	----	----	----	----	----	----	----	----	----	----	----	----	----	----	----	----	----	----	----	----	----	----	----	----	----	----	----	----	----	----	----	----	----	----	----	----	----	----	----	----	----	----	----	----	----	----	----	----	----	----	----	----	----	----	----	----	----	----	----	----	----	----	----	----	----	----	----	----	----	----	----	----	----	----	----	----	----	----	----	----	----	----	----	----	----	----	----	----	----	----	----	----	----	----	----	----	----	----	----	----	----	----	----	----	----	----	----	----	----	----	----	----	----	----	----	----	----	----	----	----	----	----	----	----	----	----	----	----	----	----	----	----	----	----	----	----	----	----	----	----	----	----	----	----	----	----	----	----	----	----	----	----	----	----	----	----	----	----	----	----	----	----	----	----	----	----	----	----	----	----	----	----	----	----	----	----	----	----	----	----	----	----	----	----	----	----	----	----	----	----	----	----	----	----	----	----	----	----	----	----	----	----	----	----	----	----	----	----	----	----	----	----	----	----	----	----	----	----	----	----	----	----	----	----	----	----	----	----	----	----	----	----	----	----	----	----	----	----	----	----	----	----	----	----	----	----	----	----	----	----	----	----	----	----	----	----	----	----	----	----	----	----	----	----	----	----	----	----	----	----	----	----	----	----	----	----	----	----	----	----	----	----	----	----	----	----	----	----	----	----	----	----	----	----	----	----	----	----	----	----	----	----	----	----	----	----	----	----	----	----	----	----	----	----	----	----	----	----	----	----	----	----	----	----	----	----	----	----	----	----	----	----	----	----	----	----	----	----	----	----	----	----	----	----	----	----	-----	-----	-----	-----	-----	-----	-----	-----	-----	-----	-----	-----	-----	-----	-----	-----	-----	-----	-----	-----	-----	-----	-----	-----	-----	-----	-----	-----	-----	-----	-----	-----	-----	-----	-----	-----	-----	-----	-----	-----	-----	-----	-----	-----	-----	-----	-----	-----	-----	-----	-----	-----	-----	-----	-----	-----	-----	-----	-----	-----	-----	-----	-----	-----	-----	-----	-----	-----	-----	-----	-----	-----	-----	-----	-----	-----	-----	-----	-----	-----	-----	-----	-----	-----	-----	-----	-----	-----	-----	-----	-----	-----	-----	-----	-----	-----	-----	-----	-----	-----	-----	-----	-----	-----	-----	-----	-----	-----	-----	-----	-----	-----	-----	-----	-----	-----	-----	-----	-----	-----	-----	-----	-----	-----	-----	-----	-----	-----	-----	-----	-----	-----	-----	-----	-----	-----	-----	-----	-----	-----	-----	-----	-----	-----	-----	-----	-----	-----	-----	-----	-----	-----	-----	-----	-----	-----	-----	-----	-----	-----	-----	-----	-----	-----	-----	-----	-----	-----	-----	-----	-----	-----	-----	-----	-----	-----	-----	-----	-----	-----	-----	-----	-----	-----	-----	-----	-----	-----	-----	-----	-----	-----	-----	-----	-----	-----	-----	-----	-----	-----	-----	-----	-----	-----	-----	-----	-----	-----	-----	-----	-----	-----	-----	-----	-----	-----	-----	-----	-----	-----	-----	-----	-----	-----	-----	-----	-----	-----	-----	-----	-----	-----	-----	-----	-----	-----	-----	-----	-----	-----	-----	-----	-----	-----	-----	-----	-----	-----	-----	-----	-----	-----	-----	-----	-----	-----	-----	-----	-----	-----	-----	-----	-----	-----	-----	-----	-----	-----	-----	-----	-----	-----	-----	-----	-----	-----	-----	-----	-----	-----	-----	-----	-----	-----	-----	-----	-----	-----	-----	-----	-----	-----	-----	-----	-----	-----	-----	-----	-----	-----	-----	-----	-----	-----	-----	-----	-----	-----	-----	-----	-----	-----	-----	-----	-----	-----	-----	-----	-----	-----	-----	-----	-----	-----	-----	-----	-----	-----	-----	-----	-----	-----	-----	-----	-----	-----	-----	-----	-----	-----	-----	-----	-----	-----	-----	-----	-----	-----	-----	-----	-----	-----	-----	-----	-----	-----	-----	-----	-----	-----	-----	-----	-----	-----	-----	-----	-----	-----	-----	-----	-----	-----	-----	-----	-----	-----	-----	-----	-----	-----	-----	-----	-----	-----	-----	-----	-----	-----	-----	-----	-----	-----	-----	-----	-----	-----	-----	-----	-----	-----	-----	-----	-----	-----	-----	-----	-----	-----	-----	-----	-----	-----	-----	-----	-----	-----	-----	-----	-----	-----	-----	-----	-----	-----	-----	-----	-----	-----	-----	-----	-----	-----	-----	-----	-----	-----	-----	-----	-----	-----	-----	-----	-----	-----	-----	-----	-----	-----	-----	-----	-----	-----	-----	-----	-----	-----	-----	-----	-----	-----	-----	-----

CODE	COMPTE	EMPLACEMENT - NOM, PROFESSION, RÉSIDENCE						CATEGORIE BÂTIMENT	SCOLAIRE		VALEUR EN DOLLARS			MUNICIPAL	REMARQUES	
		DIV. CAD.	CADASTRE	SUBDIVISION	FRONT	PROFONDEUR	SUPERFICIE		TERR.	P. C.	TERRAIN	BÂTISSE	TOTAL			
4202	89432660	MME MARIA IDA TAMBURRINI-DI BIASIO						ZF	1							
1001	89432661	8579 HUGUET LATOUR						1303								
2002		21 127	83-56		3294	9000	2,96500									
3001								2A	1	2B1	8900	56100	65000	T R		
4202		MME CONCETTA TORTORICI						2	1							
4602		8579 HUGUET LATOUR H1E 4W1														
4203		MME ANTONINA CARMELA-NUDO						ZF	1							
1001	89432662	8573 HUGUET LATOUR						1303								
2002		21 127	80-55		3294	9000	2,96500									
3001								2A	1	2B1	8900	56100	65000	T R		
4202		M GIOVANNI MONDELLI						1	1							
4602		8573 HUGUET LATOUR H1E 4W1														
4203		MME ASSUNTA PECORA-MONDELLI						ZF	1							
1001	89432663	8567 HUGUET LATOUR						1303								
2002		21 127	80-54		3294	9000	2,96500									
3001								2A	1	2B1	8900	58600	67500	T R		
4202		M RAFFAELE GRECO						1	1							
4602		8567 HUGUET LATOUR H1E 4W1														
4203		MME GIUSEPPA CASTRONOVO						ZF	1							
1001	89432664	8561 HUGUET LATOUR						1303								
2002		21 127	80-53		3294	9000	2,96500									
3001								2A	1	2B1	8900	56100	65000	T R		
4202		M VINCENZO LACROCE						1	1							
4602		8561 HUGUET LATOUR H1E 4W1														
1001	89432665	8555 HUGUET LATOUR						1303								
2002		21 127	80-52		3294	9000	2,96500									
3001								2A	1	2B1	8900	56100	65000	T R		

CODE	COMPTÉ	EMPLACEMENT - NOM, PROFESSION, RÉSIDENCE					CATEGORIE BÂTIMENT	SCOLAIRE		VALEUR EN DOLLARS			MUNICIPAL	REMARQUES
		DIV. CAD.	CADASTRE	SUBDIVISION	FRONT	PROFONDEUR		SUPERFICIE	TERR. P.I.C.	TERRAIN	BÂTISSÉ	TOTAL		
4201 4601 4202	89432665	M FRANCESCO PONTRELLI 8555 HUGUET LATOUR H1E 4N1 MME ANNA FERRANTE-PONTRELLI					1 2F							
1001 2002 3001	89432666	8549 HUGUET LATOUR 21 127 80-51 3294 9000 2,96500												
4201 4601 4202 4602		M RENALDO CAVALIERE 2/3% 6059 ROBERT ST LEONARD H1P 1M9 MME CATERINA DELUCA 1/3% 8802 CORBUSIER ST LEONARD H1R 2K7					1F 2F							
1001 2002 3001	89432667	8543 HUGUET LATOUR 21 127 80-50 3294 9000 2,96500												
4202 4602 4203		M ANDRE REGINA 8543 HUGUET LATOUR H1E 4N1 MME ELEONORA FARINA-REGINA					1 2F							
1001 2002 3001	89432676	8537 HUGUET LATOUR 21 127 80-49 3294 9000 2,96500												
4201 4601 4202		M ANGELO REGINA 8537 HUGUET LATOUR H1E 4N1 MME EUFEMIA SAVINO-REGINA					1 2F							
1001 2002 3001	89432677	8531 HUGUET LATOUR 21 127 80-48 3294 9000 2,96500												
4201 4601 4202		M GIOVANNI SPIRIDIGLIOZZI 8531 HUGUET LATOUR H1E 4N1 MME MARIA DI BIAZIO					1F 2F							
1001 2002 2002	89432678	8525 HUGUET LATOUR 21 127 80-47 3460 9000 3,06600 3300 7883												

CODE	COMPTÉ	EMPLACEMENT - NOM, PROFESSION, RÉSIDENCE					CATEGORIE BÂTIMENT	SCOLAIRE		VALEUR EN DOLLARS			MUNICIPAL	REMARQUES
		DIV. CAD.	CADASTRE	SUBDIVISION	FRONT	PROFONDEUR		SUPERFICIE	TERR. P. I. C.	TERRAIN	BÂTISSE	TOTAL		
3001	89432678													
4201				M SYLVESTRO CERRELLI			1F	1	2B1	9200	56100	65300	T R	
4601				6525 HUGUET LATOUR	HIE 4W1									
4202				Mlle MICHELINA BARBARO			3F	1						
1001	89432680			8595 167 AV JOLIOT CURIE										
2002	A 169439			21 127	80-29	4839								
2002	20-6-86			4772		8808						4,26300		
3001	A 177516													
3001	1-10-86													
4201				CONSTRUCTION GRANDE VILLE DU QUEBEC			CF	2						
4601				4309 NOTRE DAME LAVAL	H7W 1T3									
6620				PROPRIETE SUJETTE A SURTAXE SUR TERRAIN VAGUE DESSERVI										
1001	89432682			8595 167 AV JOLIOT CURIE										
2002				21 127	80-28	4788								
2002				4722		9205						4,43400		
3001														
3001														
4201				CONSTRUCTION GRANDE VILLE DU QUEBEC			CF	2						
4601				4309 NOTRE DAME LAVAL	H7W 1T3									
6620				PROPRIETE SUJETTE A SURTAXE SUR TERRAIN VAGUE DESSERVI										
1001	89432684			8575 167 AV JOLIOT CURIE										
2002	A 166886			21 127	80-27	4788								
2002	03 05 86			4722		9662						4,64900		
3001														
3001														
4201				CONSTRUCTION GRANDE VILLE DU QUEBEC			CF	2						
4601				4309 NOTRE DAME LAVAL	H7W 1T3									
6620				PROPRIETE SUJETTE A SURTAXE SUR TERRAIN VAGUE DESSERVI										
1001	89432686			8525 167 AV JOLIOT CURIE										
2002	A 161439			21 127	80-26	4788								
2002	20-6-86			4722		10120						4,86300		
3001	A 177517													
3001	1-10-86													

9/2/87 1/11/86 28

CERT. EFF. 377
22/1/86 1/1/86

CERT. EFF. 408
25/2/86 1/6/86 95

CERT. EFF. 28
9/2/87 1/11/86

89432682

89432684

89432689

ANNIE CPMI

1FE1

1FE1

4201 M. Angelo Pace

4201 M. Antonio D'Amico

4201 Développement Pa. Risa - Inc.

~~4601 C. Poirier~~ HIE 179

4601 85 Saint Louis HIE 556

4601 5120 Av. de Contraire #12 H3W 1N7

8585 Blvd Currier HIE 536
F12225078 27/1/86

3FE1

4202 Mlle Giuseppina Graziano

CRT.	EFF.	395
2/1/86	2/1/86	

4202 Mlle Biagina Dellelunga

25/7/86	22/1/86	2/1
		391

89432680

1FE1

CRT.	EFF.	350
12/12/85	12/12/85	

4201 M. Jose Miguel Simoes

4601 8066 Bl. Perceps HIE 4H3

2FE1

4202 Mme Loretta Santamaria

CRT.	EFF.	406
12/1/86	11/1/86	

CODE	COMPTÉ	EMPLACEMENT - NOM, PROFESSION, RÉSIDENCE						CATEGORIE BÂTIMENT	SCOLAIRE		VALEUR EN DOLLARS			MUNICIPAL	REMARQUES	
		DIV. CAD.	CADASTRE	SUBDIVISION	FRONT	PROFONDEUR	SUPERFICIE		TERR. P. C.	TERRAIN	BÂTISSSE	TOTAL				
4201 4601	89432686	CONSTRUCTION GRANDE VILLE DU QUEBEC VERSO 4309 NOTRE DAME LAVAL H7W 1T3						CF	2							
PROPRIETE SOUJETTE A SURTAXE SUR TERRAIN VAGUE DESSERVI																
1001 2002 2002	89432688	LOT AV JOLIOT CURIE							7301							
		21 127	80-25		4786	10577	5,07900									
					4722	11035										
3001		ANNULÉ							68	2B1	15800		15800	E16	204-12	
4201 4601		SOEURS SALESIENNES 8505 STE CLAIRE MIL 1X6						9F	1							
1001 2002 2002	89432690	LOT AV JOLIOT CURIE							7301							
		21 127	80-24		4788	11035	5,29400									
					4722	12804										
3001		31 191	80-05		4988	105 71	5,019 00		68	2B1	15600		15600	E16	204-12	
					4922	110 35	10,31300		18		15,600	403,100	419,300	E16	204-12	
4201 4601		SOEURS SALESIENNES 8505 STE CLAIRE MIL 1X6						9F	1			31,400	403,100	435,100		
1001 2002 2002	89432691	6548 HUGUET LATOUR							7301							
		21 127	80-59		4721	11535	5,31400									
					4701	11079										
3001									2A	1 2B1	15000	70500	85500	T R 1		
4201 4601 4202		M CARMINE ROSSI 8548 HUGUET LATOUR HLE SC3 Mlle TERESA D ORAZIO						1F 9F	1 1							
1001 2002 2002	89432692	8554 HUGUET LATOUR							7301							
		21 127	80-60		4721	11079	5,10000									
					4701	10620										
3001									2A	2 2B1	14800	70700	85500	T R 1		
4201 4601		CONSTRUCTION GRANDE VILLE DU QUEBEC VERSO 4309 NOTRE DAME LAVAL H7W 1T3						CF	2							
1001 2002 2002	89432693	LOT HUGUET LATOUR							7301							
		21 127	80-61		4721	10620	4,88500									
					4701	10164										

8943.2692

IAII

4201 Mrs. Antonio Trivisonno

4601 9442 de Montigny HIZ 2N9

3AII

4202 Miss Margherita Orsini

CERT.	EFF.	395
11/6/86	11/4/86	385

8943.2686

CFMI

7201 Développement Pa. Biss - Inc

4601 5122 av. de Courtois #18 H3W 1A7

CERT.	EFF.	395
11/4/86	11/1/86	385

894.32686

IFII

4201 M. Giuseppe Cuervo

4601 8565 av. Joliot Curie H1E 5J6

2FII

4202 Mme Rosetta Montecano

CERT.	EFF.	406
12/11/86	10/10/86	406

89

**RIVIÈRE DES
PRAIRIES**

SERVICE D'ÉVALUATION INDEX DES RUES AU RÔLE FISCAL QUARTIER 42

RUE	PAGE	RUE	PAGE	RUE	PAGE
AUGUSTE 2ND AV	1024	PIERRE BLANCHET PLACE	441	* EMILE ROBICHAUD... 650	
AIME LEFFRIGN	467	PIERRE CHASSEUR	1074	* AV. LOUIS DESSABLES... 924	898-1
ALBERTINE MORIN	303	PLACE PERKAS	467		
ALFRED NOBEL	4	RENE DESCARTES	975		
ANDRE AMPERE AV	955	RENE DESCARTES AV	856		
ANDRE ARNOUD	760	RENE DESCARTES COTE NORD	1017		
AUGUSTE PICCARD AV	127	RENE DESCARTES COTE SUD	1052		
BARTHELEMY	1081	RUE JEAN SICARD COTE SUD	1056	* 1175 HENRI-GAGNON #89932944	p. 1081
CLAIRE PASCAL	1078	RUE LOUIS LUMIERE	556		
CLAIRE PASCAL	1075	RUE PROJETEE P-1 EYE	5		
CLICHY DE	1	RUE PROJETEE 130 32 ETC	614		
DANIEL DONT AVE	1056	RUE PROJETEE 135-85	1071		
DUBERGER	674	RUE PROJETEE 80-4- COTE NORD	240		
FERNAND FOREST	302	SALMON MARION AV	414		
	333	SAMUEL MORSE	601		
	1030		677		
FRANCOIS GEROME PL	1030	SMERBROOKE COTE NORD	1187		
FRANCOIS LAROCQUE	443	VALINI 1E DE LA	1079		
GEORGES HUYARQUE PL	1022	04E RUE RIV PRAIRIES	675		
	1025	05E RUE RIV PRAIRIES COTE NORD	749		
GOVIN 1 BL	4	06E RUE RIV PRAIRIES	895		
HENRI BENJER PL	1024	07E RUE RIV PRAIRIES COTE NORD	944		
HENRI DURASSA I	1095	1E RUE	266		
ILE CAD RIV PRAIRIES P170	1189	1E RUE RIV PRAIRIES	272		
ILE CAD 172-171-177	1195	10E RUE	1068		
ILE CAD 177	1190	2E RUE	339		
ILE CAD 178	1189	2E RUE RIV PRAIRIES	319		
ILE CAD 179	1189	3E RUE RIV PRAIRIES	368	5 ^e Rue 752	
ILE CAD 174	1189	4E RUE	1038		
JEAN VALETS AV	1084	9E RUE	1044		
JEAN VINCENT COTE NORD	514				
JULIET LORJE AV	614				
JOSEPH DE MONTENON	660				
LA MARTINIERE	1041				
LA PLACE FRANCOIS ARMAND	1059				
LA VALINIERE	1076				
LEON FINGUET	301				
	334				
LOT RUE PROJETEE 170-712 COTE	344				
LOT RUE PROJETEE 170-714 COTE	345				
LOUIS DARVEAU	291				
LOUIS LUMIERE	561				
	591				
LOUIS LUMIERE AV	591				
MARIE VICTORIN BL	894				
MAURICE DUPLESSIS	742				
MAURICE DUPLESSIS BL COTE NORD	838				
OCTAVE PELLETIER	367				
PIERRE BL	441				
		7075 Govin est	1212		
		ARTHUR BARBEAU			
		CLEMENT ADER (12000) 887			
		MARCO POLO	1071		
		* NICOLAS LEBLANC... 655			
		Amoré Vaillancourt... 991			

894326

4201 M. Altala Cortina

1EJ1

4601 8578 August Latour HLE 523

2FE1

4202 Mme Lucia Pecina

CERT.	EFF.	
21/3/83	24/6/81	394
		je

CODE	COMPTE	EMPLACEMENT - NOM, PROFESSION, RÉSIDENCE						CATEGORIE BÂTIMENT	SCOLAIRE		VALEUR EN DOLLARS			MUNICIPAL	REMARQUES
		DIV. CAD.	CADASTRE	SUBDIVISION	FRONT	PROFONDEUR	SUPERFICIE		TERR.	P.C.	TERRAIN	BÂTISSE	TOTAL		
4201 4601 4202	89432697	M PAOLO FRUSCELLA 8471 HUGUET LATOUR HIE 4 ^W 1 MME LINDA PALITTO-FRUSCELLA						1F 2F							
1001 2002 3001	89432698	8473 HUGUET LATOUR 21 128 95 4122 8852 3,64900													
4202 4602 4203 4603		M JOHN HULEWICZ 8473 HUGUETTE LATOUR HIE 4 ^W 1 MRS THERESA RADZISZEWSKI-HULEWICZ 8473 HUGUET LATOUR						1 2A		1 2B1	10800	54900	65200	T R	
1001 2002 3001	89432699	8481 HUGUET LATOUR 21 128 96 4122 8852 3,64900													
4201 4601 4202 4602		M EMILIO BRUNO 8481 HUGUET LATOUR HIE 4 ^W 1 MME CATHERINE MAMONE-BRUNO 8481 HUGUET LATOUR						1 2F		1 2B1	10800	54700	65500	T R	
1001 2002 3001	89432700	8483 HUGUET LATOUR 21 128 97 4122 8852 3,64900													
4202 4602 4203 4603		M RAFFAELE CANNITO 8483 HUGUETTE LATOUR HIE 4 ^W 1 MME MARIA CATONI-CANNITO 8483 HUGUET LATOUR						1 2F		1 2B1	10800	55200	66000	T R	
1001 2002 3001	89432701	8501 HUGUET LATOUR 21 128 100 IRR 8852 3,66200 5545 IRR													
4201 4601 4202		M DINO TESOLIN 8501 HUGUETTE LATOUR HIE 4 ^W 1 MME FILomenA IULIANO						1 2F		1 2B1	10800	52900	63700	T R	
1001 2002 3001	89432702	8513 HUGUET LATOUR 21 128 100 IRR 8852 3,66200 5545 IRR													

CODE	COMPTÉ	EMPLACEMENT - NOM, PROFESSION, RÉSIDENCE						CATEGORIE D'IMMEUBLE	SCOLAIRE		VALEUR EN DOLLARS			MUNICIPAL	REMARQUES
		DIV. CAD.	CADASTRE	SUBDIVISION	FRONT	PROFONDEUR	SUPERFICIE		TERR.	F. C.	TERRAIN	BÂTIMENT	TOTAL		
2002 2002	89432702	21 128	101		111	11381	3,87300								
3001								2A	1	2B1	11400	52400	63800	T R	
4201 4601 4202								1							
								3F							
1001	89432705	21 128	98		4122	8852	3,64900								
2002															
3001								2A	1	2B1	10900	57600	68500	T R	
4201 4601 4202								1F							
								2F							
1001	89432710	21 128	99		4122	8852	3,64900								
2002															
3001								2A	1	2B1	10800	53400	64200	T R	
4201 4601 4202								1							
								2F							
1001	89432735	21 130	P31		21677	16404	36,79500								
2002															
2004		02 130	31-P2		3690	16404	6,05300								
2006		02 130	P30		5000	16404	8,20200								
2999							51,05000								
3001								1B		2B1	183800	2097600	2281400	E17 204-13	
4201 4601								9F							
6001															
1001	89432765	21 134	930-4		8021	10183	7,06000								
2002															
3001								2A	1	2B1	19900	45800	65700	T R	

CODE	COMPTÉ	EMPLACEMENT - NOM PROFESSION - RESIDENCE					CATEGORIE D'IMMEUBLE	SCOLAIRE		VALEUR EN DOLLARS			REMARQUES	
		NO. PAR	CADASTRE	SECTION	FACIT	PROFONDEUR		SUPERFICIE	TERRE	BÂTIMENT	TERRAIN	BÂTIMENT		TOTAL
4202 4602	89432765	M	GEORGES BEAUPRE, INGÉNIEUR 8032 AV JOLIOT CURIE MIE 224					IF	1					
1001	89432770		8026 JOLIOT CURIE					1061						
2002 2004 2999			21 134	930-5		6300	10000				6,30000			
			21 134	935-6-1		152	10000				15000			
											6,45000			
3001								2A	1	2B1	19200	54300	73500 T R 1	
4202 4602		M	JEAN GUY LAFOND, COMPTABLE 8026 JOLIOT CURIE MIE 224					IF	1					
4203 4603		M	Mlle CARMEN THIFAUT 8026 JOLIOT CURIE MIE 224					IF	1					
1001	89432775		8020 JOLIOT CURIE					1061						
2002 2002	<i>1776142</i> <i>16 97-86</i>		21 134	930-8-2		6650	10170				7,57700			
						2505	10000							
3001								2A	1	2B1	21600	59400	81000 T R 1	
4201 4601 4202 7101		M	PIERRE MARTEL 8020 AV JOLIOT CURIE MIE 224 <i>Mme Diane Desjardins</i> AV CLEMENT MADER					IF 3F	1					
1001	89432778		8000 AV JOLIOT CURIE					1061						
2002 2002	<i>161310</i> <i>73-86</i>		21 135	92-15		1RR	1FR				17,38000			
						8700	16510							
3001								3A	2	2B1	57300	167300	224600 T R 1	
4202 4602	<i>1779853</i> <i>25-7-78</i>		GESTION MATHI LTEE 236 PARENT #21 ST JEROME J72 127					CF	2					
4203 4203		M	MME MARIELLE LEFRANCOIS LAPOINTE 55 LANING ST SAUVEUR DES MONTS JDR 180					2F	2					
4204 4204		M	JEAN GUY ROY 631 LES ERABLES LAVAL SUP LE LAC M7P 153					IF	2					
4205 4205		M	GHYSLAIN LAPOINTE 55 LANING ST SAUVEUR DES MONTS JDR 180					IF	2					
4206 4206		M	LISE LAROCHELLE ROY 631 LES ERABLES LAVAL SUR LE LAC M7R 183					2F	2					
1001	89432781		8010 AV JOLIOT CURIE					1061						
2002 2002	<i>V.E.</i>		21 135	92-16		16767	10030				16,60000			
						16500	11350							
3001								3A	2	2B1	54700	169700	224400 T R 1	

DEPT. EFF. 401
10/10/86

VERSO

89432778.

ANNULÉ CFN1

4201 144198 Canada Inc

4601 276 St-Jacques #1020 H2Y 1N3

CERT.	EFF.	321
145182	11/3/86	

89432778

CFN1

4201 2441 0813 - Quebec Inc

4601 5600 Hippolyte Karetot HIK 432

CERT.	EFF.	321
145182	11/3/86	

CODE	COMPTÉ	EMPLACEMENT - NOM, PROFESSION, RÉSIDENCE					CATEGORIE BÂTIMENT	SCOLAIRE	VALEUR EN DOLLARS			MUNICIPAL	REMARQUES	
		NO. CAD.	CADASTRE	SUBDIVISION	FRONT	PROFONDEUR			SUPERFICIE	TERR. P.C.	TERRAIN			BÂTISSE
4201 4601	89432781	COOPERATIVE HABITATION TERRASSE JOLIOT CURIE MONTREAL 8213 JOLIOT CURIE #31 HIE 1M1					CF	1						
1001	89432799	LOT JOLIOT CURIE												
2002 2007 2004 2004 2999		21 133	P775		2754	6041				1,69920				
		21 133	F776		2754	5526				1,55980				
					2700	6041				3,25900				
3001							68	2B1	9500			9500	ED6 204-3	
4201 4601		LA VILLE DE MONTRÉAL - SERVICE DE LA GESTION IMMOBILIERE 507 PLACE D'ARMES #300 MONTREAL H2Y 2W8					9F	1						
1001	89432686	8320-24 AV JOLIOT CURIE												
2002 2002		21 132	176-3		4755	9699				5,39300				
					6602	9500								
3001							28	1 2B1	18500	92500		11000	T R 1	
4202 4602		GILLES GAZELAIS, OPERATEUR 8320 AV JOLIOT CURIE HIE 3H2					1F	1						VERSO
1001	89432688	8326-30 AV JOLIOT CURIE												
2002 2002		21 132	176-4		3577	9500				4,17400				
					3548	IRR								
3001							28	1 2B1	14300	94400		108700	T R 1	
4202 4602		CLAUDE GAUTHIER, CHIMISTE 126 SAUTERRE REPENTIGNY JSY 2K1					1	2						
7001		EVA CIRCE												
1001	89432812	8340-44 AV JOLIOT CURIE												
2002 2002		21 132	176-14		4030	10187				5,00300				
					5976	10000								
3001							28	1 2B1	17000	92800		109800	T R 1	
4203 4603		MARC BLOUIN, C A 797 SORBIER REPENTIGNY JSK 2K1					1	1						VERSO
1001	89432614	8346-50 AV JOLIOT CURIE												

89432806

2 F I I

89432812

1 E I I

7201 Mme Michèle Capraro - Arjine

7201 m. Santa Spinelli

7601 7896 Auguste Piccard HIE LM3

7601 ~~13033 Ave. Arjine~~ ~~8343 Juliet Lemaire HIE 3H3~~ ~~8343 Juliet Lemaire HIE 3H3~~ ~~8343 Juliet Lemaire HIE 3H3~~

2 F I I

3 F I I

4202 Mme Amelia Salvatore

4202 mlle maria Brunet

CERT.	EFF.	389
7/7/82	7/4/82	ge

CERT.	EFF.	389
7/7/82	7/5/82	ge

CODE	COMPTE	EMPLACEMENT - NOM, PROFESSION, RESIDENCE					CATEGORIE BÂTIMENT	SCOLAIRE	VALEUR EN DOLLARS			MUNICIPAL	REMARQUES	
		DIV. CAD.	CADASTRE	SUBDIVISION	FRONT	PROFONDEUR			SUPERFICIE	TERR. P. C.	TERRAIN			BÂTIMENT
2002	89432814	21 132	176-13	4300	10000	4,30000								
3001							28	1 2B1	14600	93500	108100	T R 1		
4204		DENIS LEVASSEUR, ROUTIER					1F	1						
4604		8352 AV JOLIOT CURIE H1E 3H3												
1001	89432816	8352-56 AV JOLIOT CURIE												
2002		21 132	176-12	4300	10000	4,30000								
3001							28	1 2B1	14600	93500	108100	T R 1		
4202		LUCIEN CHAMPAGNE, SOUDEUR					1F	1						
4602		8352 AV JOLIOT CURIE H1E 3H3												
1001	89432818	8358-62 AV JOLIOT CURIE												
2002		21 132	176-11	4300	10000	4,30000								
3001							28	1 2B1	14600	93500	108100	T R 1		
4201		PIETRO RIZZI					1F	1						
4601		8362 AV JOLIOT CURIE H1E 3H3												
4202		MME VINCENZA ABAVARO					3F	1						
1001	89432820	8364-68 AV JOLIOT CURIE												
2002	8-158035	21 132	176-10	4300	10000	4,30000								
3001	28-1-86.						28	1 2B1	14600	93500	108100	T R 1		
4202		M NICOLA D'AJRIA					1F	2						
4602		920 THEORET STE THERESE H7E 4Y4												
1001	89432822	8370-74 AV JOLIOT CURIE												
2002		21 132	176-9	4300	10000	4,30000								
3001							28	1 2B1	14600	93500	108100	T R 1		
4201		M SALVATORE VARDARO					1	1						
4601		8374 JOLIOT CURIE H1E 3H3												
4202		MME MARIA GRAZIANO					3F	1						
4203		MME FRANCESCA LIBASCI					3F	1						
4204		M DOMINICO VARDARO					1F	1						
4604		8321 RENE DESCARTES H3E 3P1												
1001	89432824	8376-80 AV JOLIOT CURIE												

89432850

3761

4201 Belle Vue seconde 25%

4601 8364 Joliet Linc. HEE 343

3762

4202 Belle Vue seconde 25%

4602 8366 Joliet Linc. HEE 343

3763

4203 Belle Vue seconde 25%

CURR.	EFF.
1/1/76	2/1/78
	376