

86

**RIVIÈRE DES
PRAIRIES**

SERVICE D'ÉVALUATION

INDEX DES RUES AU RÔLE FONCIER QUARTIER 86

RUE	PAGE	RUE	PAGE	RUE	PAGE
ADOLPHE RHO	392				
ALEXIS CARREL	199				
ALFRED NOBEL AV	166				
ANDRÉ DUMAS AV	119				
AUGUSTE LAURENT AV	191				
GABRIEL VOISIN AV	195				
GASTON MAILLET CÔTE OUEST	277				
GASTON RAMON AV	241				
GEORGES MONARQUE	493				
HECTOR BERNIER	492				
HENRI VANIERE PL	491				
JEAN NOLLET AV	244				
JEROME LAEMANT	256				
LEON RINGUET AV	193				
LOUIS JOBIN	495				
NICOLAS APPERT	108				
PAUL DUFALOT AV	139				
PIERRE BAILLARGEON	387				
PIERRE BAILLARGEON AV	398				
PROJETEE 96-1285	767				
PROJETEE 96-1328	815				
PROJETEE 96-143 481	714				
PROJETEE 96-848/548 AVENUE	714				
PROJETEE 96-865/565 AVENUE	815				
RENE MASSON AV	539				
RENE MASSON AV CÔTE OUEST	589				
RUE PROJETEE	199				
RUE PROJETEE 106-640	494				
278 AVENUE CÔTE O RIV PRAIRIES	1				
288 AVENUE CÔTE O RIV PRAIRIES	51				
298 AVENUE	139				
348 AVENUE	201				
398 AVENUE CÔTE O RIV PRAIRIES	337				
418 AVENUE CÔTE O RIV PRAIRIES	432				
428 AVENUE CÔTE O RIV PRAIRIES	460				
488 AVENUE CÔTE O RIV PRAIRIES	491				
498 AVENUE	595				
518 AVENUE CÔTE O RIV PRAIRIES	621				
528 AVENUE CÔTE O RIV PRAIRIES	657				
538 AVENUE CÔTE O RIV PRAIRIES	701				
548 AVENUE	715				
548 AVENUE CÔTE O RIV PRAIRIES	714				
558 AVENUE RIV PRAIRIES	767				
568 AVENUE	816				
568 AVENUE CÔTE O RIV PRAIRIES	815				
578 AVENUE CÔTE O RIV PRAIRIES	861				

Robert Chamberland page 427-A-b
 Arthur Courtais 159
 Emile Le Beau page 269

Gustave Juvenon p. 265

page 140

Marcel Sney page 126
 Marie Fauriol page 235
 NICOLAS DOUCET page 245

Boch Desjardins page 111

RVA CIRCE - 150 - 0.166 n

CODE	COMPTE	EMPLACEMENT NOM, PROFESSION, RÉSIDENCE					CATEGORIE BÂTIMENT	SCOLAIRE		VALEUR EN DOLLARS			MUNICIPAL *	REMARQUES
		DIV. CAD.	CADASTRE	SUBDIVISION	FRONT	PROFONDEUR		SUPERFICIE	TERR P. C.	TERRAIN	BATISSE	TOTAL		
7001 7002	86000000	DEBUT DE 27E AVENUE COTE O RIV PRAIRIES BL SOUIN												
1001	86000200	12760 27E AVENUE RIV PRAIRIES					(02)							
2002 2004 2999		21 133 21 133	56 55		2500 2500	8200 8200				2,05000 2,05000 4,10000				
3001							2A	1 281	5700	30300	36000	T R 1		
4204 4604		MR RAYMOND GEOLIER, POMPIER 12760 27E AVENUE RIV PRAIRIES HIE 129					1A							
1001	86000300	12730 27E AVENUE RIV PRAIRIES					(02)							
2010 2012 2999	<i>A-114857</i> <i>26-3-84</i>	21 133 21 133	61 62		2500 2500	8200 8200				2,05000 2,05000 4,10000				
3001							2A	1 281	5700	46000	51700	T R 1		
4201 4601		MR JOSEPH KOCISKO VERSO 12730 27E AV HIE 229					1A							
1001	86000400	12750 27E AVENUE RIV PRAIRIES					(02)							
2002 2004 2999		21 133 21 133	57 58		2500 2500	8200 8200				2,05000 2,05000 4,10000				
3001							2A	1 281	5700	48200	53900	T R 1		
4201 4601		MR ROBERT TRUDEAU, SOUDEUR 12750 27E AVE HIE 129					1A							
1001	86000500	12740 27E AVENUE RIV PRAIRIES					(02)							
2002 2004 2999		21 133 21 134	59 60		2500 2500	8200 8200				2,05000 2,05000 4,10000				
3001							2A	1 281	5700	58100	63800	T R 1		
4201 4601		MR VINCENT VERVILLE, SOUDEUR 12740 27E AVE HIA 2A3					1A							
1001	86000900	12720 27E AVENUE RIV PRAIRIES					(02)							

86000200

1131

4201 N. Alexander Boulin

4601 12730-27E Avenue HIE 229

CERT	EPZ	
10554	26354	280

CGDE	COMPTE	EMPLACEMENT - NOM, PROFESSION, RÉSIDENCE					SUPERFICIE	CATEGORIE BÂTIMENT	SCOLAIRE		VALEUR EN DOLLARS			MUNICIPAL *	REMARQUES
		DIV. CAD.	CADASTRE	SUBDIVISION	FRONT	PROFONDEUR			TERR. P. I. C.	TERRAIN	BÂTISSE	TOTAL			
2002 2004 2999	86000900	21 133	63		2500	8200	2,05000								
		21 133	64		2500	8200	2,05000								
							4,10000								
3001								2A	1 2B1	5700	45600	51300	T R 1		
4202 4602		M ANDRE LACHAPELLE, TECHNICIEN 12720 27E AVENUE RIV PRAIRIES H1E 129						1F	1						
1001	86001100	12710 27E AVENUE RIV PRAIRIES													
2002 2004 2999		21 133	65		2500	8200	2,05000								
		21 133	66		2500	8200	2,05000								
							4,10000								
3001								2A	1 2B1	5700	50200	55900	T R 1		
4202 4602		MME PIERRE BRISEBOIS (DIANE GAGNE) 12710 27E AVENUE RIV PRAIRIES H1E 129						2F	1						
1001	86001300	12700 27E AVENUE RIV PRAIRIES													
2002 2004 2006 2999		21 133	68		2500	8200	2,05000								
		21 133	69		2500	8200	2,05000								
		21 133	67		2500	8200	2,05000								
							6,15000								
3001								2A	1 2B1	6600	19500	26100	T R 1		
4202 4602		M MICHEL LACHANCE, ESTIMATEUR 12700 27E AVENUE RIV PRAIRIES H1E 129						1F	1						
4203 4603		MME LISE DALLAIRE, COMMIS DE BUREAU 659 MONSABRE REPENTIGNY J6A 6M9						3F	2						
1001	86001600	12690 27E AVENUE RIV PRAIRIES													
2002 2004 2999		21 133	70		2500	8200	2,05000								
		21 133	71		2500	8200	2,05000								
							4,10000								
3001								2B	1 2B1	5700	37600	43300	T R 1		
4201 4601		MME DIANE E RICHARD 12690 27E AVENUE H1E 129						3F	1						
4202 4602		M MARCEL CASSE 12690 27E AVENUE H1E 129						1F	1						
1001	86001900	12680 27E AVENUE RIV PRAIRIES													
2001 2002		21 133	72		2500	8200	2,05000								
		21 133	73		2500	8200	2,05000								

CODE	COMPTE	EMPLACEMENT NOM, PROFESSION, RÉSIDENCE					CATEGORIE BÂTIMENT	SCOLAIRE		VALEUR EN DOLLARS			MUNICIPAL *	REMARQUES	
		DIV. CAD.	CADASTRE	SUBDIVISION	FRONT	PROFONDEUR		SUPERFICIE	TERR P. C.	TERRAIN	BÂTISSÉ	TOTAL			
2004 2999	86001900	21 133	74		2500	8200	2,05000 6,15000								
3001								2A	1 2B1	8600	42300	50900	T R I		
4204 4604		M MAURICE PERRIER 12660 27E AVENUE RIV PRAIRIES H1E 179					1F	1							
1001	86002100	12670-72 27E AVENUE RIV PRAIRIES							(02)						
2002		21 133	77		2500	8200	2,05000								
2004		21 133	75		2500	8200	2,05000								
2006		21 133	76		2500	8200	2,05000								
2999							6,15000								
3001								2B	1 2B1	8600	20600	29200	T R I		
4204 4604		MME SIMONE GAGNE, COUTURIERE 12555 60E AVENUE RIV PRAIRIES H1C 1P4					3F	1							
1001	86002400	12660 27E AVENUE RIV PRAIRIES							(02)						
2002		21 133	78		2500	8200	2,05000								
2004		21 133	79		2500	8200	2,05000								
2006		21 133	80		2500	8200	2,05000								
2999							6,15000								
3001								2A	1 2B1	8600	46900	55500	T R I		
4212 4612		M DONAT SOULARD 12660 27E AVENUE RIV PRAIRIES H1E 179					1F	1							
1001	86002700	12650 27E AVENUE RIV PRAIRIES							(02)						
2002		21 133	82		2500	8200	2,05000								
2004		21 133	81		2500	8200	2,05000								
2999							4,10000								
3001								2A	1 2B1	5700	25700	31400	T R I		
4201 4601		M HENRI DEVOST, FERBLANTIER 5635 ALPHONSE BROSSARD J4Z 1C2					1F	2							
1001	86002900	12640 27E AVENUE RIV PRAIRIES							(02)						
2002		21 133	83		2500	8200	2,05000								
2004		21 133	84		2500	8200	2,05000								
2999							4,10000								
3001								2A	1 2B1	5700	30700	44400	T R I		

CODE	COMPTE	EMPLACEMENT					HOM.	PROFESSION	RÉSIDENCE	CATEGORIE BÂTIMENT	SCOLAIRE		VALEUR EN DOLLARS			MUNICIPAL	REMARQUES
		DIV. CAD.	CADASTRE	SUBDIVISION	FRONT	PROFONDEUR					SUPERFICIE	TERR. P. I. C.	TERRAIN	BÂTISSE	TOTAL		
4204 4604	86002900	M	LUCIEN GOSSELIN, APPARITEUR 12640 27E AVENUE RIV. PRAIRIES					NIE 129		IF	1						
1001	86003100		12620 27E AVENUE RIV PRAIRIES							(02)							
2002 2004 2999			21 133	85	2500	8200		2,05000									
			21 133	P86	1250	8200		1,02500									
								3,07500									
3001									2A	1 281	4300	23500	27800	T R 1			
4204 4604		M	CLAUDE VALLEE, POLICIER 12620 27E AVENUE RIV PRAIRIES					NIE 129		IF	1						
1001	86003300		12610 27E AVENUE RIV PRAIRIES							(02)							
2002 2004 2999			21 133	86-1	1250	8200		1,02500									
			21 133	87	2500	8200		2,05000									
								3,07500									
3001									2A	1 281	4300	29000	33300	T R 1			
4201 4601		M	ROGER THEBERGE, CHAUFFEUR 12610 27E AVENUE RIV PRAIRIES					NIE 129		IF	1						
1001	86003400		12600 27E AVENUE RIV PRAIRIES							(02)							
2002 2004 2006 2999			21 133	92	2700	9000		2,43000									
			21 133	93	2700	9000		2,43000									
			21 133	91	2700	9000		2,43000									
								7,29000									
3001									2A	1 281	10200	11600	22000	T R 1			
4201 4601		M	JACQUES LALANDE 12600 27E AVENUE					NIE 129		IF	1						
7001			3 EME RUE														
1001	86003720		12560-70 27E AVENUE RIV PRAIRIES							(02)							
2002 2004 2006 2008 2999			21 133	P223	7500	2800		2,10000									
			21 133	P222	7500	2700		2,02500									
			21 133	221	9000	2700		2,43000									
			21 133	220	9000	2700		2,43000									
								8,98500									
3001									2B	1 281	12600 12600	43600 33600	56200 46200	T R 1			

GENR. 14.11.83 1-1-84

86003200

1951

4201 R. Michel Blanchette

4601 3202 Desormeaux, 412 454

181284 20-5-54

CODE	COMPTE	EMPLACEMENT NOM, PROFESSION, RESIDENCE					CATEGORIE BÂTIMENT	SCOLAIRE		VALEUR EN DOLLARS			MUNICIPAL	REMARQUES	
		LOT (C.D.)	CADASTRE	SUBDIVISION	FRONT	PROFONDEUR		SUPERFICIE	TERR P. C.	TERRAIN	BÂTISSE	TOTAL			
4211 4611	86003720	M	JEAN MARC BOURNIVAL, COMPTABLE 12560 27E AVENUE RIV PRAIRIES H1E 1Z9					IF							
1001	86003900		12550-52 27E AVENUE RIV PRAIRIES					(02)							
2002			21 133	258	2500	8200				2,05000					
2004			21 133	P223	1500	2800				42000					
2006			21 133	P222	1500	2700				40500					
2008			21 133	757	2500	8200				2,05000					
2999										4,92500					
3001								2B	1 2B1	6900	32700	39600	T R 1		
4204 4604		M	RAYMOND CHARBONNEAU, MENUISIER 12675 27E AVENUE RIV PRAIRIES H1E 2A3					IF							
1001	86009100		12540 27E AVENUE RIV PRAIRIES					(02)							
2002			21 133	259	2500	8200				2,05000					
2004			21 133	260	2500	8200				2,05000					
2999										4,10000					
3001								2A	1 2B1	5700	25200	30900	T R 1		
4204 4604		M	VALERE LEBLANC, CONTREMAITRE 12540 27E AVENUE RIV PRAIRIES H1E 1Z9					IF							
1001	86009300		LOT 27E AVENUE RIV PRAIRIES					(02)							
2002			21 133	261	2500	8200				2,05000					
2004			21 133	262	2500	8200				2,05000					
2999										4,10000					
3001								7A	1 2B1	7200		7200	T R 1		
4211 4611		M	VALERE LEBLANC, ASS CONTREMAITRE 12540 27E AVENUE RIV PRAIRIES H1E 1Z9					IF							
4620			PROPRIETE SUJETTE A SURTAXE SUR TERRAIN VAGUE DESERVI												
1001	86009500		12520 27E AVENUE RIV PRAIRIES					(02)							
2002			21 133	263	2500	8200				2,05000					
2004			21 133	264	2500	8200				2,05000					
2999										4,10000					
3001								2A	1 2B1	5700	24900	30600	T R 1		
4204 4604			MME LIONEL DALLAIRE (CECILE COULOMBE) 12520 27E AVENUE RIV PRAIRIES H1E 1Z9					IF							

~~4201 Mlle. Sylvia Sanderson 3FI1
4401 12550 1.275 engine HIE 129
4202 M. Serge Chabousson 1FI1~~

GEN.	SP.

ANNÉE D'ÉVALUATION

CODE	COMPTÉ	EMPLACEMENT (NOV. PROFESSIONNEL, RÉSIDENCE)					CATEGORIE BÂTIMENT	VALEUR EN DOLLARS				REMARQUES	
		FRONT	PROFOND	FRONT	PROFOND	SUPERFICIE		TERRAIN	BÂTISSE	TOTAL	MUNICIPAL		
1001	86004700	12512 27E AVENUE					102)						
2002		21 133	265	2500	8200				2,05000				
2004		21 133	266	2500	8200				2,05000				
2999									4,10000				
3001							2A	1 2B1	5700	53000	58700	T R 1	
4201		M GAETAN REGIMBALD, MENUISIER					1F						
4601		12512 27E AVENUE H1E 129											
1001	86004900	12500-506 27E AVENUE RIV PRAIRIES					102)						
2004		21 133	267	2500	8200				2,05000				
2006		21 133	268	2500	8200				2,05000				
2008		21 133	P269	2366	8200				1,92400				
2008				2327									
2999									6,02400				
3001							2C	1 2B1	10500	129300	139800	T R 1	
4201		M FRANK FOTI					1F						
4601		12502 27E AVENUE RIV PRAIRIES H1E 129 1065 RIVIERA, DORVAL, V. de Laval H3B 4K3 Pote 8300 P6 (2/11)											
1001	86005600	LOT 27E AVENUE RIV PRAIRIES					102)						
2002		21 133	P274	158	8200				15000				
2002				197									
2004		21 133	275	2500	8200				2,05800				
2999									2,20800				
3001							6B	2B1	3900		3900	604 204-3	
4204		LA VILLE DE MONTRÉAL (SERVICE DES IMMEUBLES)					7F						
4604		275 NOTRE-DAME, E. H2Y 1C6											
1001	86005800	NORD DE 12380 27E AVENUE RIV PRAIRIES					102)						
2002		21 133	276	2500	8200				2,05000				
2004		21 133	277	2500	8200				2,05000				
2999									4,10000				
3001							2E	1 2B1	5700	100	5800	TVV 1	
4211		M EMI LIEN DECOSSE, JOURNALIER					1F						
4611		12380 27E AVENUE RIV PRAIRIES H1E 127											
6620		PROPRIETE SUJETTE A SURTAXE SUR TERRAIN VAGUE DESSERVI											
1001	86006000	12380 27E AVENUE RIV PRAIRIES					102)						

CODE	COMPTÉ	EMPLACEMENT NOM, PROFESSION, RÉSIDENCE					SUPERFICIE	CATEGORIE BÂTIMENT	SCOLAIRE		VALEUR EN DOLLARS			MUNICIPAL	REMARQUES
		NO. CAD.	CADASTRIQUE	SURFACE	FRONT	PROFONDEUR			TERR. P. C.	TERRAIN	BÂTISSE	TOTAL			
2002	86006000	21 133	280		2500	8200	2,05000								
2009		21 133	278		2500	8200	2,05000								
2004		21 133	279		2500	8200	2,05000								
2999							6,15000								
3001								2A	1 281	8600	5000	13600	T R 1		
4204		M EMILIE DECOSSÉ, CHAUFFEUR						1F							
4604		12380 27E AVENUE RIV PRAIRIES H1E 127													
1001	86006300	12370 27E AVENUE RIV PRAIRIES						(02)							
2002		21 133	281		2500	8200	2,05000								
2004		21 133	282		2500	8200	2,05000								
2999							4,10000								
3001								2A	1 281	5700	15500	21200	T R 1		
4201		MME ANDRE BELEC (THERESE PLOUFFE)						8F							
4601		12370 27E AVENUE H1E 127													
1001	86006375	SUD DE 12370 27E AVENUE RIV PRAIRIES													
2002		21 133	P283		2310	8215	1,88100								
2002					2271										
3001								1B	281	3300	100	3400	ED 204-3		
4212		LA VILLE DE MONTRÉAL, SERVICE DES IMMEUBLES						9F							
4612		275 NOTRE DAME E H2V 106													
1001	86006725	12352 27E AVENUE RIV PRAIRIES						(02)							
2002		21 133	1467		3919	8200	3,17000								
2002					3813	8200									
3001								2A	1 281	4400	10500	14900	T R 1		
4201		M ANGELA JALBERT						1F							
4601		12352 27E AVENUE H1E 127													
4202		MME FRANCE THERRIEN						2F							
4602		ANGELA JALBERT													
1001	86006750	12350 27E AVENUE						(02)							
2002		21 133	1468		2195	8200	1,85900								
2002					2340										
2004		21 133	1461		4450	IRR	3,37700								
2004					2500	8200									
2999							5,23600								
3001								2A	1 281	7400	10500	17900	T R 1		

SERVICE D'ÉVALUATION

CODE	COMPTE	EMPLACEMENT - NOM, PROFESSION, RÉSIDENCE					CATEGORIE BÂTIMENT	SCOLAIRE		VALEUR EN DOLLARS			MUNICIPAL	REMARQUES	
		DIV. CAD.	CADASTRE #	SUBDIVISION	FRONT	PROFONDEUR		SUPERFICIE	TERR. P. C.	TERRAIN	BÂTISSE	TOTAL			
9201	86006750	M	GEORGES RICHER, JOURNALIER					IF	1						
4601			12350 27E AVENUE H1E 127												
4202		MME	GEORGES RICHER (THERÈSE PARIS)					MF	1						
4602			12350 27E AVENUE H1E 127												
1001	86007200		12270 27E AVENUE RIV PRAIRIES					(02)							
2002			21 133	459	2500	8200					2,05000				
2004			21 133	458	2500	8200					2,05000				
2999											4,10000				
3001								2A	1 2B1	5700	6600	12300	T R 1		
4211		MME	THEOBALD BESNER (MORTENSE LECLERC)					5F	1						
4611			12270 27E AVENUE RIV PRAIRIES H1E 125												
1001	86007400		12260 27E AVENUE RIV PRAIRIES					(02)							
2002			21 133	460	2500	8200					2,05000				
3001								2A	1 2B1	2900	7600	10700	T R 1		
4212		M	ROBERT BESNER					1F	1						
4612			12260 27E AVENUE RIV PRAIRIES H1E 125												
4213		MME	ROBERT BESNER (YOLANDE HARDY)					MF	1						
4613			12260 27E AVENUE RIV PRAIRIES H1E 125												
1001	86007500		12250 27E AVENUE RIV PRAIRIES					(02)							
2002			21 133	461	2500	8200					2,05000				
2004			21 133	462	2500	8200					2,05000				
2999											4,10000				
3001								2A	1 2B1	5700	21600	27500	T R 1		
4204		M	MEDERIC LAROCQUE, VENDEUR					1F	1						
4604			12250 27E AVENUE RIV PRAIRIES H1E 125												
1001	86007700		12240 27E AVENUE RIV PRAIRIES					(02)							
2002			21 133	463	2500	8200					2,05000				
2004			21 133	464	2500	8200					2,05000				
2999											4,10000				
3001								2A	1 2B1	5700	18600	24300	T R 1		
4211		M	MIDAS HARDY, OPERATEUR					1F	1						
4611			12240 27E AVENUE RIV PRAIRIES H1E 125												
4212		MME	MIDAS HARDY (LUCIE HUNT)					MF	1						
4612			12240 27E AVENUE RIV PRAIRIES H1E 125												

CODE	COMPTE	EMPLACEMENT NOM, PROFESSION, RÉSIDENCE					CATEGORIE BÂTIMENT	SCOLAIRE		VALEUR EN DOLLARS			MUNICIPAL	REMARQUES	
		DIV. CAD.	CADASTRE	SUBDIVISION	FRONT	PROFONDEUR		SUPERFICIE	TERR. P.	TERR. C.	TERRAIN	BÂTISSE			TOTAL
1001	86007900	12230 27E AVENUE RIV PRAIRIES					(02)								
2002		21 133	465		2500	8200					2,05000				
2004		21 133	466		2500	8200					2,05000				
2999											4,10000				
3001							2A	1 2B1	5700	20400	26100	T R 1			
4211		MME FERNAND LAROCQUE (RAYMONDE GRENIER)					BF								
4611		12230 27E AVENUE RIV PRAIRIES H1E 125													
1001	86008100	12224 27E AVENUE RIV PRAIRIES					(02)								
2002		21 133	467		2500	8200					2,05000				
2004		21 133	468		2500	8200					2,05000				
2999											4,10000				
3001							2A	1 2B1	5700	7000	12700	T R 1			
4201		MME SAMUEL B SOUCY (REBECCA CHARBONNEAU)					BF								
4601		12224 27E AVENUE R D P H1E 125													
1001	86008300	12218 27E AVENUE RIV PRAIRIES					(02)								
2002		21 133	470		2500	8200					2,05000				
2004		21 133	471		2500	8200					2,05000				
2006		21 133	469		2500	8200					2,05000				
2999											6,15000				
3001							2D	1 2B1	8600	57400	66000	T R 1			
4202		M MESCIIORRE ZARELLI, JOURNALIER					1F								
4602		6755 PIERRE AUGER H1M 228													
4203		MME GIOVANNA LA GIORGIA					2F								
4603		6755 PIERRE AUGER H1M 228													
5701		ATT TORONTO DOMINION BANK MORTGAGE DEPT - (F. 122) # 3581 la													
5702		TORONTO DOMINION CENTRE PG BOX 1 TORONTO ONTARIO M5K 1A2 03.04.84 lb)													
1001	86008600	12210 27E AVENUE RIV PRAIRIES					(02)								
2002		21 133			2500	8200					2,05000				
2004		13 472	472		655	8215					1,33200				
2004		01 133	1473		1684	IRR					3,38200				
2999															
3001							2A	1 2B1	4800	53200	58000	T R 1			
4201		M GAETAN BERNIER					1F								
4601		2120 SHERBROOKE E H2K 1C3													
7001		AV CHARLES RENARD													

CERR EFF. *R*
20/04/84 312

SERVICE D'ÉVALUATION

CODE	COMPTE	EMPLACEMENT: NOM, PROFESSION, RÉSIDENCE						CATEGORIE BÂTIMENT	SCOLAIRE		VALEUR EN DOLLARS			MUNICIPAL *	REMARQUES
		CADASTRE	SURVEILLANCE	FRONT	PROFONDEUR	SUPERFICIE	TERR. P. C.		TERRAIN	BÂTISSE	TOTAL				
1001	86010300	LOT 27E AVENUE RIV PRAIRIES						(02)							
2002		21 133	489	2500	8200	2,05000									
2004		21 133	490	2500	8200	2,05000									
2999						4,10000									
3001							6B	2B1	7200			7200	ED6	204-3	
4201		VILLE DE MONTRÉAL SERVICE DES IMMEUBLES						9F							
4601		275 EST NOTRE DAME H2Y 1C6													
7001		AV ANDRE AMPERE													
1001	86011800	LOT 27E AVENUE RIV PRAIRIES						(02)							
2002		21 133	618	R 4000	57100	34,26000									
3001							6B	2B1	1			1	ED6	204-3	
4211		LA VILLE DE MONTRÉAL-SERVICE DES IMMEUBLES						9F							
4611		275 NOTRE DAME E H2Y 1C6													
1001	86011700	12124-34 27E AVENUE RIV PRAIRIES						(02)							
2002		21 133	659	2500	8200	2,05000									
2004		21 133	660	2500	8200	2,05000									
2006		21 133	661	2500	8200	2,05000									
2999						6,15000									
3001							2C	1 2B1	8600	93300	101900	T R 1			
4201		M CLAUDE CROTEAU						1F							
4601		12132 27E AVENUE H1E 1Z5													
4202		M ANDRE DUPUIS						1F							
4602		12130 27E AVENUE H1E 1Z5													
4203		M RENE DUPUIS						1F							
4603		12134 27E AVENUE H1E 1Z5													
		ANNULÉ													
1001	86012000	12120 27E AVENUE RIV PRAIRIES						(02)							
2002		21 133	662	2500	8100	2,02500									
2004		21 133	663	2500	8100	2,02500									
2999						4,10000									
3001							2A	1 2B1	5700	34000	39700	T R 1			
4205		M HERMAN BOUTIN, GERANT						1F							
4605		12120 27E AVENUE RIV PRAIRIES H1E 1Z5													
1001	86012200	12112 27E AVENUE RIV PRAIRIES						(02)							

CERT.	EST.	2/2
12/1/84	1/1/84	2/2

Date mod. 860 11700
+ 860 11730

CODE	COMPTE	EMPLACEMENT - NOM, PROFESSION, RESIDENCE						CATEGORIE BATIMENT	SCOLAIRE		VALEUR EN DOLLARS			MUNICIPAL	REMARQUES
		DIV. CAD.	CADASTRE	SUBDIVISION	FRONT	PROFONDEUR	SUPERFICIE		TERR. P. C.	TERRAIN	BÂTISSE	TOTAL			
1001	86011720	12130-34	27e AVENUE												
2002		21 133	659	2500	8200	2,05000									
2004		21 133	P660	1170	8200	96000									
2999						3,01000									
3001															
4201		M. ANDRE DUPUIS													
4601		12130 27e AVENUE H1E 125													
								2B	2B1	5,300	46,700	52,000	T R 1		
1001	86011730	12124-28	27e AVENUE												
2002		21 133	P660	1330	8200	1,09000									
2004		21 133	661	2500	8200	2,05000									
2999						3,14000									
3001															
4201		M. RENE DUPUIS													
4601		12124 27e AVENUE H1E 125													
		12128													
								2B	2 B1	5,500	46,700	52,200	T R 1		

CERT.	EFF.
12/1/84	1/1/84

Just de: 860 11700

CERT.	EFF.
12/1/84	1/1/84

Just de: 860 11700

CODE	COMPTE	EMPLACEMENT					NOM, PROFESSION, RÉSIDENCE	CATEGORIE BÂTIMENT	SCOLAIRE		VALEUR EN DOLLARS			MUNICIPAL	REMARQUES	
		DIV. CAD.	CADASTRE	SUBDIVISION	FRONT	PROFONDEUR			SUPERFICIE	TERR. P. C.	TERRAIN	BÂTISSE	TOTAL			
2002	86012200	21	133	664	2500	8200	2,05000									
2004		21	133	665	2500	8200	2,05000									
2999							4,10000									
3001								2A	1	2B1	5700	30300	36000	T R 1		
4204		M CLAUDE GODBOU, COMMIS						IF								
4604		12 112 27E AVENUE RIV PRAIRIES					H1E 125									
1001	86012400	12104 27E AVENUE RIV PRAIRIES							(02)							
2002		21	133	666	2500	8200	2,05000									
2004		21	133	667	2500	8200	2,05000									
2999							4,10000									
3001								2A	1	2B1	5700	32300	38000	T R 1		
4204		M RENE VIGNEAULT, COMMIS						IF								
4604		12104 27E AVENUE RIV PRAIRIES					H1E 125									
1001	86012600	12096 27E AVENUE RIV PRAIRIES							(02)							
2002		21	133	668	2500	8200	2,05000									
2004		21	133	669	2500	8200	2,05000									
2999							4,10000									
3001								2A	1	2B1	5700	35300	41000	T R 1		
4204		M JACQUES ROULEAU, PLOMBIER						IF								
4604		12096 27E AVENUE RIV PRAIRIES					H1E 125									
1001	86012800	12088 27E AVENUE RIV PRAIRIES							(02)							
2002		21	133	671	2500	8200	2,05000									
2004		21	133	670	2500	8200	2,05000									
2999							4,10000									
3001								2A	1	2B1	5700	32000	37700	T R 1		
4211		M ANDRE HEHELIN, ELECTRICIEN						IF								
4611		12088 27E AVENUE RIV PRAIRIES					H1E 125									
1001	86013000	12080 27E AVENUE RIV PRAIRIES							(02)							
2002		21	133	672	2500	8200	2,05000									
2004		21	133	673	2500	8200	2,05000									
2999							4,10000									
3001								2A	1	2B1	5700	30300	36000	T R 1		

CODE	COMPTE	EMPLACEMENT - NOM, PROFESSION, RÉSIDENCE						C	P	C	VALEUR EN DOLLARS			MUNICIPAL	REMARQUES
		DIV. CAD.	CADASTRE	SUBDIVISION	FRONT	PROFONDÉUR	SUPERFICIE				TERRAIN	BÂTISSE	TOTAL		
4201 4601 4202	86013000	M MICHEL BLAIS 12080 27E AVENUE H1E 125 MME DIANE BUREAU-BLAIS						1F 2F	1 1						
1001	86013200	12072 27E AVENUE RIV PRAIRIES								(02)					
2002 2004 2999		21 133 675 2500 8200 2,05000 21 133 674 2500 8200 2,05000													
3001										2A	1 2B1	5700	30300	36000	T R 1
4205 4605 4206 4606		M ANTONIO SFORZA 12072 27E AVENUE H1E 125 MME ANTONIO SFORZA (MADDALENA DEL COLLE) 12072 27E AVENUE H1E 125						1F 5F	1 1						
1001	86013400	12064 27E AVENUE RIV PRAIRIES								(02)					
2002 2004 2999		21 133 676 2500 8200 2,05000 21 133 677 2500 8200 2,05000													
3001										2A	1 2B1	5700	30300	36000	T R 1
4201 4601		M JEAN ROCH AUDET, MONITEUR 12064 27E AVENUE RIV PRAIRIES H1E 125						1F	1						
1001	86013600	12056 27E AVENUE RIV PRAIRIES								(02)					
2002 2004 2999		21 133 678 2500 8200 2,05000 21 133 679 2500 8200 2,05000													
3001										2A	1 2B1	5700	30300	36000	T R 1
4205 4605 4206 4606		M JEAN PIERRE DECONNINCK, CAMIONNEUR 12056 27E AVENUE RIV PRAIRIES H1E 125 MME JEAN PIERRE DECONNINCK (CAROLE BRISEBOIS) 12056 27E AVENUE RIV PRAIRIES H1E 125						1F 2F	1 1						
1001	86013800	12048 27E AVENUE RIV PRAIRIES								(02)					
2002 2004 2999		21 133 681 2500 8200 2,05000 21 133 680 2500 8200 2,05000													
3001										2A	1 2B1	5700	31300	37000	T R 1

CODE	COMPTE	EMPLACEMENT					PROF.	CATEGORIE BÂTIMENT	SCOLAIRE		VALEUR EN DOLLARS			MUNICIPAL	REMARQUES
		DIV. CAD.	CADASTRE	SUBDIVISION	TRONÇ	PROFONDEUR			SUPERFICIE	TERR. P. C.	TERRAIN	BÂTISSE	TOTAL		
4211 4611	86013800	M						IF	1						
1001	86014000														
2002			21 133	682		2500	8200					2,05000			
2004			21 133	683		2500	8200					2,05000			
2999												4,10000			
3001									2A	1	2B1	5700	36500	42200	T R 1
4204 4604		M						IF	1						
1001	86014200														
2002			21 133	684		2500	8200					2,05000			
2004			21 133	685		2500	8200					2,05000			
2006			21 133	P686		500	8200					51000			
2999												4,51000			
3001									2A	1	2B1	6300	46800	55100	T R 1
4201 4601		M						IF	1						
1001	86014500														
2002			21 133	P686		2000	8200					1,64000			
2004			21 133	687		2500	8200					2,05000			
2006			21 133	688		2500	8200					2,05000			
2999												5,74000			
3001									2A	1	2B1	8000	68500	76500	T R 1
4201 4601		MME						5F	1						
1001	86014700														
2002			21 133	689		2500	8200					2,05000			
2004			21 133	690		2500	8200					2,05000			
2006			21 133	691		2500	8200					2,05000			
2999												6,15000			
3001									7A	2	2B1	10800		10800	T R 1
4201 4601		LES						CF	2						
6620															

CODE	COMPTE	EMPLACEMENT NOM, PROFESSION, RÉSIDENCE					CATEGORIE BÂTIMENT	SCOLAIRE		VALEUR EN DOLLARS			MUNICIPAL *	REMARQUES	
		RIV. CAD.	CADASTRE	SUBDIVISION	FROID	PROFONDEUR		SUPERFICIE	TERR. P. C.	TERRAIN	BÂTISSE	TOTAL			
7001	86019700	INTERSECTION 133-819													
1001	86015800	LOT 27E AVENUE RIV PRAIRIES													
2002		21 133	P666		223	1192					1300				
2002					IRR	1171									
2004		21 133	P867		2500	7171					1,57700				
2004					1158	8200									
2999											1,59000				
3001									7A	2 2B1	1600		1600	TVV 1	
4206		LES ENTREPRISES ST JUDES 1966 LTEE					CF								
4606		903 BELANGER E H2S 169													
6620		PROPRIETE SUJETTE A SURTAXE SUR TERRAIN VAGUE DESSERVI													
1001	86016000	LOT 27E AVENUE RIV PRAIRIES													
2002		21 133	868		2500	8200					2,05000				
2004		21 133	869		2500	8200					2,05000				
2999											4,10000				
3001									7A	2 2B1	4100		4100	TVV 1	
4206		LES ENTREPRISES ST JUDES 1966 LTEE					CF								
4606		903 BELANGER E H2S 169													
6620		PROPRIETE SUJETTE A SURTAXE SUR TERRAIN VAGUE DESSERVI													
1001	86016200	LOT 27E AVENUE RIV PRAIRIES													
2002		21 133	870		2500	8200					2,05000				
2004		21 133	871		2500	8200					2,05000				
2999											4,10000				
3001									7A	2 2B1	4100		4100	TVV 1	
4206		LES ENTREPRISES ST JUDES 1966 LTEE					CF								
4606		903 BELANGER E H2S 169													
6620		PROPRIETE SUJETTE A SURTAXE SUR TERRAIN VAGUE DESSERVI													
1001	86016400	LOT 27E AVENUE RIV PRAIRIES													
2002		21 133	872		2500	8200					2,05000				
2004		21 133	873		2500	8200					2,05000				
2999											4,10000				
3001									7A	2 2B1	4100		4100	TVV 1	

TABLEAU D'ÉVALUATION

CODE	COMPTÉ	EMPLACEMENT					NOM, PROFESSION, RÉSIDENCE	CF	CATEGORIE BÂTIMENT	SCOLAIRE		VALEUR EN DOLLARS			MUNICIPAL	REMARQUES
		AN DE CONSTRUCTION	CADASTRE	SUBDIVISION	FRONT	PROFONDEUR				SUPERFICIE	TERRAIN P. C.	TERRAIN	BÂTISSE	TOTAL		
4206 4606 6620	86016900	LES ENTREPRISES ST JUDES 1966 LTEE 903 BELANGER E H2S 169						CF	1							
PROPRIETE SUJETTE A SURTAXE SUR TERRAIN VAGUE DESSERVI																
1001	86016600	LOT 27E AVENUE RIV PRAIRIES							(02)							
2002		21 133	P874		1879	8200						2,03900				
2002					2505	7688										
2004		21 133	P875		IRR	7688						58000				
2004					1550	8215										
2999												2,61400				
3001									7A	2 281	2600		2600	TWV 1		
4205 4605 6620		LES ENTREPRISES ST JUDE 1966 LTEE 903 BELANGER E H2S 169						CF	1							
PROPRIETE SUJETTE A SURTAXE SUR TERRAIN VAGUE DESSERVI																
1001	86016800	LOT 27E AVENUE RIV PRAIRIES							(02)							
2002		21 133	P877		IRR	3804						17000				
2002					IRR	3692										
3001									7A	2 281	390		390	TWV 1		
4205 4605 6620		LES ENTREPRISES ST JUDE 1966 LTEE 903 BELANGER E H2S 169						CF	1							
PROPRIETE SUJETTE A SURTAXE SUR TERRAIN VAGUE DESSERVI																
1001	86017000	LOT 27E AVENUE RIV PRAIRIES							(02)							
2002		21 133	879		2500	8200						2,05000				
2004		21 133	P878		2383	IRR						1,91000				
2004					1755	8200										
2999												3,96000				
3001									7A	2 281	4000		4000	TWV 1		
4205 4605 6620		LES ENTREPRISES ST JUDE 1966 LTEE 903 BELANGER E H2S 169						CF	1							
PROPRIETE SUJETTE A SURTAXE SUR TERRAIN VAGUE DESSERVI																
1001	86017200	LOT 27E AVENUE RIV PRAIRIES							(02)							
2002		21 133	880		2500	8200						2,05000				
2004		21 133	881		2500	8200						2,05000				
2999												4,10000				

CODES	COMPTES	EMPLACEMENT - NOM, PROFESSION, RÉSIDENCE						CATEGORIE BÂTIMENT	SCOLAIRE		VALEUR EN DOLLARS			MUNICIPAL	REMARQUES
		PARCÉLLE	CADASTRAL	S. FRONT	FRONT	PROFONDEUR	SUPERFICIE		TERR P C	TERRAIN	BÂTISSE	TOTAL			
3001	86017200							7A	2	2B1	9100		9100	TVV 1	
4205		LES ENTREPRISES ST JUDE 1986 LTEE						CF							
4605		903 BELANGER E H2S 169													
6620		PROPRIETE SUJETTE A SURTAXE SUR TERRAIN VAGUE DESSERVI													
1001	86017400	LOT 27E AVENUE RIV PRAIRIES						(02)							
2002		21 133	882		2500	8200					2,05000				
2004		21 133	863		2500	8200					2,05000				
2006		21 133	884		2500	8200					2,05000				
2999											6,15000				
3001								7A	2	2B1	6200		6200	TVV 1	
4205		LES ENTREPRISES ST JUDE 1986 LTEE						CF							
4605		903 BELANGER E H2S 169													
6620		PROPRIETE SUJETTE A SURTAXE SUR TERRAIN VAGUE DESSERVI													
1001	86017700	LOT 27E AVENUE RIV PRAIRIES						(02)							
2002		21 133	885		2500	8200					2,05000				
2004		21 133	886		2500	8200					2,05000				
2999											4,10000				
3001								7A	2	2B1	9100		9100	TVV 1	
4201		LES ENTREPRISES ST-JUDE 1986 LTEE						CF							
4601		903 BELANGER EST H2S 169													
6620		PROPRIETE SUJETTE A SURTAXE SUR TERRAIN VAGUE DESSERVI													
1001	86017900	LOT 27E AVENUE RIV PRAIRIES						(02)							
2002		21 133	888		2500	8200					2,05000				
2004		21 133	887		2500	8200					2,05000				
2999											4,10000				
3001								7A	2	2B1	9100		9100	TVV 1	
4201		LES ENTREPRISES ST-JUDE 1986 LTEE						CF							
4601		903 BELANGER EST H2S 169													
6620		PROPRIETE SUJETTE A SURTAXE SUR TERRAIN VAGUE DESSERVI													
1001	86018100	LOT 27E AVENUE RIV PRAIRIES						(02)							
2002		21 133	890		2500	8200					2,05000				
2004		21 133	889		2500	8200					2,05000				

SERVICE D'ÉVALUATION

CODE	COMPTE	EMPLACEMENT					NOY.	PROFESSION	RÉSIDENCE	CATEGORIE BÂTIMENT	SCOLAIRE		VALEUR EN DOLLARS			REMARQUES	
		LIV. CAD.	CADASTRE	SUBDIVISION	FRONT	PROFONDEUR					SUPERFICIE	TERR. P. I. C.	TERRAIN	BÂTISSE	TOTAL		MUNICIPAL
2599	86018100																
3001																	
4201		LES ENTREPRISES ST-JUDE 1966 LTEE								CF							
4601		903 BELANGER EST H2S 169															
6620		PROPRIETE SUJETTE A SURTAXE SUR TERRAIN VAGUE DESSERVI															
1001	86018300	LOT 27E AVENUE RIV PRAIRIES															
2002		21 133	892		2500	8200											
2004		21 133	891		2500	8200											
2999						4,10000											
3001																	
4201		LES ENTREPRISES ST-JUDE 1966 LTEE								CF							
4601		903 BELANGER EST H2S 169															
6620		PROPRIETE SUJETTE A SURTAXE SUR TERRAIN VAGUE DESSERVI															
7001		INTERSECTION 133-1019															
1001	86018500	LOT 27E AVENUE RIV PRAIRIES															
2002		21 133	1061		2500	8200											
2004		21 133	1060		2500	8200											
2999						4,10000											
3001																	
4201		LES ENTREPRISES ST-JUDE 1966 LTEE								CF							
4601		903 BELANGER EST H2S 169															
6301		RESERVE POUR PARC POUR 2 ANS EFF. 76-01-21															
6620		PROPRIETE SUJETTE A SURTAXE SUR TERRAIN VAGUE DESSERVI															
1001	86018700	LOT 27E AVENUE RIV PRAIRIES															
2002		21 133	1062		2500	8200											
2004		21 133	1063		2500	8200											
2999						4,10000											
3001																	
4201		LES ENTREPRISES ST-JUDE 1966 LTEE								CF							
4601		903 BELANGER EST H2S 169															
6301		RESERVE POUR PARC POUR 2 ANS EFF 76-01-21															
6620		PROPRIETE SUJETTE A SURTAXE SUR TERRAIN VAGUE DESSERVI															

TERME D'ÉVALUATION

CODE	COMPTE	EMPLACEMENT - NOM, PROFESSION, RÉSIDENCE					CATEGORIE RÉGIMENT	SCOLAIRE		VALEUR EN DOLLARS			MUNICIPAL *	REMARQUES	
		DIV. CAD.	CADASTRE	SUBDIVISION	FRONT	PROFONDEUR		SUPERFICIE	TERR. P. C.	TERRAIN	BÂTISSE	TOTAL			
1001	66018900	LOT 27E AVENUE RIV PRAIRIES					(12)								
2002		21 133	1064		2500	8200					2,05000				
2004		21 133	1065		2500	8200					2,05000				
2999											4,10000				
3001							7C	Z 2B1	6200			6200	TVV 1		
4201		LES ENTREPRISES ST-JUDE 1966 LTEE					CF								
4601		903 BELANGER EST H2S 169													
6301		RESERVE POUR PARC POUR 2 ANS EFF 76-01-21													
6620		PROPRIETE SUJETTE A SURTAXE SUR TERRAIN VAGUE DESSERVI													
1001	86019100	LOT 27E AVENUE RIV PRAIRIES					(12)								
2002		21 133	1067		2500	8200					2,05000				
2004		21 133	1066		2500	8200					2,05000				
2999											4,10000				
3001							7C	Z 2B1	6200			6200	TVV 1		
4201		LES ENTREPRISES ST-JUDE 1966 LTEE					CF								
4601		903 BELANGER EST H2S 169													
6301		RESERVE POUR PARC POUR 2 ANS EFF 76-01-21													
6620		PROPRIETE SUJETTE A SURTAXE SUR TERRAIN VAGUE DESSERVI													
1001	86019300	LOT 27E AVENUE RIV PRAIRIES					(12)								
2002		21 133	1069		2500	8200					2,05000				
2004		21 133	1068		2500	8200					2,05000				
2999											4,10000				
3001							7C	Z 2B1	6200			6200	TVV 1		
4201		LES ENTREPRISES ST-JUDE 1966 LTEE					CF								
4601		903 BELANGER EST H2S 169													
6301		2050 PC RESERVE POUR PARC POUR 2 ANS EFF 76-01-21													
6302		2050 P C RESERVE AUX FINS DE RESERVE FONCIERE EFF 17-7-79													
6620		PROPRIETE SUJETTE A SURTAXE SUR TERRAIN VAGUE DESSERVI													
1001	86019500	LOT 27E AVENUE RIV PRAIRIES					(12)								
2002		21 133	1071		2500	8200					2,05000				
2004		21 133	1070		2500	8200					2,05000				
2999											4,10000				
3001							7C	Z 2B1	6200			6200	TVV 1		

SERVICE D'ÉVALUATION

CODE	COMPTE	EMPLACEMENT - NOIA, PROFESSION, RÉSIDENCE						CATEGORIE BÂTIMENT	SCOLAIRE		VALEUR EN DOLLARS			MUNICIPAL *	REMARQUES	
		NOIA	CARACTÈRE	SUBDIVISION	PROFIT	PROFONDEUR	SUPERFICIE		TERR P. C.	TERRAIN	BÂTISSE	TOTAL				
4201 4601	86019500	LES ENTREPRISES ST-JUDE 1966 LTEE 903 BELANGER EST H2S 169						CF	1							
6301 6620		RESERVE AUX FINS DE RESERVE FONCIERE EFF 17-7-79 PROPRIETE SUJETTE A SURTAXE SUR TERRAIN VAGUE DESSERVI														
1001	86019700	LOT 27E AVENUE RIV PRAIRIES							(12)							
2002		21 133	1072		2500	8200					2,05000					
2004		21 133	1073		2500	8200					2,05000					
2999											4,10000					
3001									7C	2 2B1	6200		6200	TVV 1		
4201 4601		LES ENTREPRISES ST-JUDE 1966 LTEE 903 BELANGER EST H2S 169						CF	1							
6301 6620		RESERVE AUX FINS DE RESERVE FONCIERE EFF 17-7-79 PROPRIETE SUJETTE A SURTAXE SUR TERRAIN VAGUE DESSERVI														
1001	86019900	LOT 27E AVENUE RIV PRAIRIES							(12)							
2002		21 133	1074		2500	8200					2,05000					
2004		21 133	1075		2500	8200					2,05000					
2999											4,10000					
3001									7C	2 2B1	6200		6200	TVV 1		
4201 4601		LES ENTREPRISES ST-JUDE 1966 LTEE 903 BELANGER EST H2S 169						CF	1							
6301 6620		RESERVE AUX FINS DE RESERVE FONCIERE EFF 17-7-79 PROPRIETE SUJETTE A SURTAXE SUR TERRAIN VAGUE DESSERVI														
1001	86020100	LOT 27E AVENUE RIV PRAIRIES							(12)							
2002		21 133	1076		2500	8200					2,05000					
2004		21 133	1077		2500	8200					2,05000					
2999											4,10000					
3001									7C	2 2B1	6200		6200	TVV 1		
4201 4601		LES ENTREPRISES ST-JUDE 1966 LTEE 903 BELANGER EST H2S 169						CF	1							
6301 6302 6620		409 P C RESERVE POUR PARC EFF 21-1-76 3691 P C RESERVE AUX FINS DE RESERVE FONCIERE EFF 17-7-79 PROPRIETE SUJETTE A SURTAXE SUR TERRAIN VAGUE DESSERVI														
1001	86020300	LOT 27E AVENUE RIV PRAIRIES							(12)							

CODE	COMPTÉ	EMPLACEMENT NOM, PROFESSION, RÉSIDENCE					CATEGORIE BÂTIMENT	SCOLAIRE		VALEUR EN DOLLARS			REMARQUES
		DIV. CAD.	CADASTRE	SURVISION	FRONT	PROFONDEUR		SUPERFICIE	YERR P. C.	TERRAIN	BÂTISSE	TOTAL	
2002	26020300	21	133	1078	2500	8200							
2004		21	133	1079	2500	8200							
2006		21	133	1080	2500	8200							
2999													
3001													
4201							7C	2	201	9200		9200	TW 1
4601													
6301													
6302													
6620													
1001	86020600												
2002		21	133	1082	2500	8200							
2004		21	133	1081	2500	8200							
2999													
3001													
4201							6B		201	6200		6200	ED6 204-3
4601													
1001	86020800												
2002		21	133	1083	2500	8200							
2004		21	133	1084	2500	8200							
2999													
3001													
4201							9F						
4601													
1001	86021000												
2002		21	133	1085	2500	8200							
2004		21	133	1086	2500	8200							
2999													
3001													
4201							6B		201	6200		6200	ED6 204-3
4601													
1001	86021200												
2002		21	133	1088	2500	8200							
2004		21	133	1087	2500	8200							

CODE	COMPTE	EMPLACEMENT NOM, PROFESSION, RÉSIDENCE					CATEGORIE BÂTIMENT	SCOLAIRE		VALEUR EN DOLLARS			REMARQUES		
		DIV. CAD.	CADASTRE	INDIVIDUEL	FRONT	PROFONDEUR		SUPERFICIE	FERR. P. I. C.	TERRAIN	BÂTISSE	TOTAL			
2997	86021200						9,10000								
3001								68	281	8200		8200	ED6	204-3	
4201		VILLE DE MONTREAL SERVICE DE LA GESTION IMMOBILIERE					9F								
4601		275 NOTRE DAME E H2Y 1C6													
1001	86021400	LOT 27E AVENUE RIV PRAIRIES													
2002		21 133	1090		2500	8200	2,05000								
2009		21 133	1089		2500	8200	2,05000								
2999							4,10000								
3001								68	281	8200		8200	ED6	204-3	
4201		VILLE DE MONTREAL SERVICE DE LA GESTION IMMOBILIERE					9F								
4601		275 NOTRE DAME E H2Y 1C6													
1001	86021600	LOT 27E AVENUE RIV PRAIRIES													
2002		21 133	1092		2500	8200	2,05000								
2009		21 133	1091		2500	8200	2,05000								
2999							4,10000								
3001								68	281	8200		8200	ED6	204-3	
4201		LA VILLE DE MONTREAL - SERVICE DE LA GESTION IMMOBILIERE					9F								
4601		275 RUE NOTRE DAME EST H2Y 1C6													
7001		INTERSECTION 133,1218													
1001	86022810	LOT 27E AVENUE RIV PRAIRIES													
2002		21 133	P1270		1450	8340	59500								
2002					IRR	8200									
3001								68	281	900		900	ED6	204-3	
4201		LA VILLE DE MONTREAL SERVICE DES IMMEUBLES					9F								
4601		275 NOTRE DAME E													
6001		FINS PRIVEES													
1001	86023000	LOT 27E AVENUE RIV PRAIRIES													
2002		21 133	1272		2500	8200	2,05000								
2009		21 133	1271		2500	8200	2,05000								
2999							4,10000								
3001								68	281	3500		3500	ED6	204-3	

CODE	COMPTE	EMPLACEMENT					NOM	PROFESSION	RÉSIDENCE	CATEGORIE BÂTIMENT	SCOLAIRE		VALEUR EN DOLLARS			MUNICIPAL	REMARQUES
		DIV. CAD.	CADASTRE	SUBDIVISION	FRONT	PROFONDEUR					SUPERFICIE	TERR. P. C.	TERRAIN	BÂTISSE	TOTAL		
4201 4601	86023000	LA VILLE DE MONTREAL - SERVICE DE LA GESTION IMMOBILIERE 275 RUE NOTRE DAME EST H2Y 1C6					9F			1							
1001	86023200	LOT 27E AVENUE RIV PRAIRIES					(12)										
2002		21 133	1273		2500	8200		2,05000									
2004		21 133	1274		2500	8200		2,05000									
2999								4,10000									
3001									68	281	3100		3100	ED6	204-3		
4201 4601		LA VILLE DE MONTREAL - SERVICE DE LA GESTION IMMOBILIERE 275 RUE NOTRE DAME EST H2Y 1C6					9F			1							
1001	86023400	LOT 27E AVENUE RIV PRAIRIES					(12)										
2002		21 133	1275		2500	8200		2,05000									
2004		21 133	1276		2500	8200		2,05000									
2999								4,10000									
3001									68	281	3100		3100	ED6	204-3		
4201 4601		LA VILLE DE MONTREAL - SERVICE DE LA GESTION IMMOBILIERE 275 RUE NOTRE DAME EST H2Y 1C6					9F			1							
1001	86023600	LOT 27E AVENUE RIV PRAIRIES					(12)										
2002		21 133	1277		2500	8200		2,05000									
2004		21 133	1278		2500	8200		2,05000									
2999								4,10000									
3001									68	281	3100		3100	ED6	204-3		
4201 4601		LA VILLE DE MONTREAL - SERVICE DE LA GESTION IMMOBILIERE 275 RUE NOTRE DAME EST H2Y 1C6					9F			1							
1001	86023800	LOT 27E AVENUE RIV PRAIRIES					(12)										
2002		21 133	1279		2500	8200		2,05000									
2004		21 133	1280		2500	8200		2,05000									
2999								4,10000									
3001									68	281	3100		3100	ED6	204-3		
4201 4601		LA VILLE DE MONTREAL SERVICE DE LA GESTION IMMOBILIERE 275 RUE NOTRE DAME EST H2Y 1C6					9F			1							
1001	86024000	LOT 27E AVENUE RIV PRAIRIES					(12)										

ANNUAIRE D'ÉVALUATION

CODE	COMTE	EMPLACEMENT - NOM, PROFESSION, RÉSIDENCE					CATEGORIE BÂTIMENT	SCOLAIRE		VALEUR EN DOLLARS			REMARQUES
		NO. CAD.	DÉPART.	SURFACE (M ²)	PROFONDEUR	SURFACE		TERR. P. C.	TERRAIN	BÂTISSE	TOTAL		
2002 2004 2999	86024000	21 133 21 133	1281 1282	2500 2500	8200 8200	2,05000 2,05000 4,10000							
3001							68	281	3100			3100	E06 204-3
4201 4601		LA VILLE DE MONTREAL SERVICE DE LA GESTION IMMOBILIERE 275 RUE NOTRE DAME EST H2Y 1C6					9F	1					
1001	86024200	LOT 27E AVENUE RIV PRAIRIES						(12)					
2002 2004 2999		21 133 21 133	1283 1284	2500 2500	8200 8200	2,05000 2,05000 4,10000							
3001							68	281	3100			3100	E06 204-3
4201 4601		LA VILLE DE MONTREAL SERVICE DE LA GESTION IMMOBILIERE 275 RUE NOTRE DAME EST H2Y 1C6					9F	1					
1001	86024400	LOT 27E AVENUE RIV PRAIRIES						(12)					
2002 2004 2999		21 133 21 133	1285 1286	2500 2500	8200 8200	2,05000 2,05000 4,10000							
3001							68	281	3100			3100	E06 204-3
4201 4601		LA VILLE DE MONTREAL SERVICE DE LA GESTION IMMOBILIERE 275 RUE NOTRE DAME EST H2Y 1C6					9F	1					
1001	86024600	LOT 27E AVENUE RIV PRAIRIES						(12)					
2002 2004 2999		21 133 21 133	1287 1288	2500 2500	8200 8200	2,05000 2,05000 4,10000							
3001							68	281	3100			3100	E06 204-3
4201 4601		LA VILLE DE MONTREAL - SERVICE DE LA GESTION IMMOBILIERE 275 RUE NOTRE DAME EST H2Y 1C6					9F	1					
1001	86024800	LOT 27E AVENUE RIV PRAIRIES						(12)					
2002 2004 2999		21 133 21 133	1289 1290	2500 2500	8200 8200	2,05000 2,05000 4,10000							
3001							68	281	3100			3100	E06 204-3

CODE	COMPTÉ	EMPLACEMENT, NOM, PROFESSION, RÉSIDENCE					C	C	C	VALEUR EN DOLLARS			MUNICIPAL	REMARQUES
		LOT	CADASTRIQUE	SECTION	FRONT	PROFONDEUR				SURFACE	TERRAIN	BÂTISSE		
4201 4601	86029800	LA VILLE DE MONTRÉAL - SERVICE DE LA GESTION IMMOBILIERE 275 RUE NOTRE DAME EST H2Y 1C6					9F	1						
7001 7002 7003 7004		TRAVERSEZ LIMITE COTE EST INTERSECTION 133-1418 LIMITE COTE OUEST												
1001	86025800	LOT 27E AVENUE RIV PRAIRIES						(12)						
2002 2004 2999		21 133	1337	2500	8100	2,02500								
		21 133	1336	2500	8100	2,02500								
						4,05000								
3001							68	2B1	3000			3000	ED6 204-3	
4201 4601		LA VILLE DE MONTRÉAL - SERVICE DE LA GESTION IMMOBILIERE 275 RUE NOTRE DAME EST H2Y 1C6					9F	1						
1001	86026000	LOT 27E AVENUE RIV PRAIRIES						(12)						
2002 2004 2999		21 133	1335	2500	8100	2,02500								
		21 133	1339	2500	8100	2,02500								
						4,05000								
3001							68	2B1	3000			3000	ED6 204-3	
4201 4601		LA VILLE DE MONTRÉAL - SERVICE DE LA GESTION IMMOBILIERE 275 RUE NOTRE DAME EST H2Y 1C6					9F	1						
1001	86026200	LOT 27E AVENUE RIV PRAIRIES						(12)						
2002 2004 2999		21 133	1333	2500	8100	2,02500								
		21 133	1332	2500	8100	2,02500								
						4,05000								
3001							68	2B1	3000			3000	ED6 204-3	
4201 4601		LA VILLE DE MONTRÉAL - SERVICE DE LA GESTION IMMOBILIERE 275 RUE NOTRE DAME EST H2Y 1C6					9F	1						
1001	86026400	LOT 27E AVENUE RIV PRAIRIES						(12)						
2002 2004 2999		21 133	1331	2500	8100	2,02500								
		21 133	1330	2500	8100	2,02500								
						4,05000								
3001							68	2B1	3000			3000	ED6 204-3	

CODE	COMPTE	EMPLACEMENT - NOM, PROFESSION, RESIDENCE						CATEGORIE BÂTIMENT	SCOLAIRE	VALEUR EN DOLLARS			MUNICIPAL	REMARQUES	
		DIV. CAD.	CADASTRE	SUBDIVISION	FRONT	PROFONDEUR	SUPERFICIE			TERR. P. C.	TERRAIN	BÂTISSE			TOTAL
4201 4601	86026400	LA VILLE DE MONTRÉAL - SERVICE DE LA GESTION IMMOBILIERE 275 RUE NOTRE DAME EST H2Y 1C6						9F	1						
1001	86026600	LOT 27E AVENUE RIV PRAIRIES						(12)							
2002		21 133		1329		2500	8100								
2004		21 133		1328		2500	8100								
2999							4,05000								
3001								68	281	3000		3000	ED6 204-3		
4201 4601		LA VILLE DE MONTRÉAL - SERVICE DE LA GESTION IMMOBILIERE 275 RUE NOTRE DAME EST H2Y 1C6						9F	1						
1001	86026800	LOT 27E AVENUE RIV PRAIRIES						(12)							
2002		21 133		1327		2500	8100								
2004		21 133		1326		2500	8100								
2999							4,05000								
3001								68	281	3000		3000	ED6 204-3		
4201 4601		LA VILLE DE MONTRÉAL - SERVICE DE LA GESTION IMMOBILIERE 275 RUE NOTRE DAME EST H2Y 1C6						9F	1						
1001	86027000	LOT 27E AVENUE RIV PRAIRIES						(12)							
2002		21 133		1325		2500	8100								
2004		21 133		1324		2500	8100								
2999							4,05000								
3001								68	281	3000		3000	ED6 204-3		
4201 4601		LA VILLE DE MONTRÉAL - SERVICE DE LA GESTION IMMOBILIERE 275 RUE NOTRE DAME EST H2Y 1C6						9F	1						
1001	86027200	LOT 27E AVENUE RIV PRAIRIES						(12)							
2002		21 133		1323		2500	8100								
2004		21 133		1322		2500	8100								
2999							4,05000								
3001								68	281	3000		3000	ED6 204-3		
4201 4601		LA VILLE DE MONTRÉAL - SERVICE DE LA GESTION IMMOBILIERE 275 RUE NOTRE DAME EST H2Y 1C6						9F	1						
1001	86027400	LOT 27E AVENUE RIV PRAIRIES						(12)							

CODE	COMPTE	EMPLACEMENT - NOM, PROFESSION, RÉSIDENCE					CATEGORIE BÂTIMENT	SCOLAIRE		VALEUR EN DOLLARS			MUNICIPAL *	REMARQUES		
		DIV. CAD.	CADASTRE	SUBDIVISION	FRONT	PROFONDEUR		SUPERFICIE	TERR P. C.	TERRAIN	BÂTISSE	TOTAL				
2002 2004 2999	86027400	21 133	1321		2500	8100	2,02500									
		21 133	1320		2500	8100	2,02500									
							4,05000									
3001								68	281	3000		3000	ED6	204-3		
4201 4601		LA VILLE DE MONTRÉAL - SERVICE DE LA GESTION IMMOBILIERE 275 RUE NOTRE DAME EST H2Y 1C6					9F									
1001	86027600	LOT 27E AVENUE RIV PRAIRIES														
2002		21 133	1319		2500	8100	2,02500									
2004		21 133	1318		2500	8100	2,02500									
2999							4,05000									
3001								68	281	3000		3000	ED6	204-3		
4201 4601		LA VILLE DE MONTRÉAL - SERVICE DE LA GESTION IMMOBILIERE 275 RUE NOTRE DAME EST H2Y 1C6					9F									
1001	86027800	LOT 27E AVENUE RIV PRAIRIES														
2002		21 133	1317		2500	8100	2,02500									
2004		21 133	1316		2500	8100	2,02500									
2999							4,05000									
3001								68	281	3000		3000	ED6	204-3		
4201 4601		LA VILLE DE MONTRÉAL - SERVICE DE LA GESTION IMMOBILIERE 275 RUE NOTRE DAME EST H2Y 1C6					9F									
1001	86027920	LOT 27E AVENUE RIV PRAIRIES														
2002		21 133	F1315		IRR	8340	61200									
2002					1510	8100										
3001								68	281	900		900	ED6	204-3		
4201 4601		LA VILLE DE MONTRÉAL SERVICE DES IMMEUBLES 275 NOTRE DAME E					9F									
6001		FINS PRIVEES														
1001	86029100	LOT 27E AVENUE RIV PRAIRIES														
2002		21 133	1138		2500	8100	2,02500									
2004		21 133	1137		2500	8100	2,02500									
2999							4,05000									
3001								68	281	6100		6100	ED6	204-3		

CODE	COMPTE	EMPLACEMENT - NOM, PROFESSION, RÉSIDENCE					CATEGORIE BATIMENT	SCOLAIRE		VALEUR EN DOLLARS			MUNICIPAL	REMARQUES	
		DIV. CAD.	CADASTRE	SUBDIVISION	FRONT	PROFONDEUR		SUPERFICIE	TERR. P. C.	TERRAIN	BÂTISSE	TOTAL			
4201 4601	86029100	VILLE DE MONTRÉAL SERVICE DE LA GESTION IMMOBILIERE 275 NOTRE DAME E H2Y 1C6					9F	1							
1001	86029300	LOT 27E AVENUE RIV PRAIRIES						(12)							
2002		21 133	1136		2500	8100					2,02500				
2004		21 133	1135		2500	8100					2,02500				
2999											4,05000				
3001								68	281	6100		6100	ED6	204-3	
4201 4601		LA VILLE DE MONTRÉAL SERVICE DES IMMEUBLES 275 NOTRE DAME E H2Y 1C6					9F	1							
1001	86029500	LOT 27E AVENUE RIV PRAIRIES						(12)							
2002		21 133	1134		2500	8100					2,02500				
2004		21 133	1133		2500	8100					2,02500				
2999											4,05000				
3001								68	281	6100		6100	ED6	204-3	
4201 4601		LA VILLE DE MONTRÉAL - SERVICE DE LA GESTION IMMOBILIERE 275 RUE NOTRE DAME EST H2Y 1C6					9F	1							
1001	86029700	LOT 27E AVENUE RIV PRAIRIES						(12)							
2002		21 133	1132		2500	8100					2,02500				
2004		21 133	1131		2500	8100					2,02500				
2005		21 133	P1130		446	8100					96800				
2999					1945	8228					5,01800				
3001								68	281	7500		7500	ED6	204-3	
4201 4601		LA VILLE DE MONTRÉAL - SERVICE DE LA GESTION IMMOBILIERE 275 RUE NOTRE DAME EST H2Y 1C6					9F	1							
1001	86029900	LOT 27E AVENUE RIV PRAIRIES						(12)							
2002		21 133	P1130		2054	8228					1,05700				
2002					555	8100									
2004		21 133	1129		2500	8100					2,02500				
2999											3,08200				
3001								68	281	4900		4900	ED6	204-3	
4201 4601		LA VILLE DE MONTRÉAL SERVICE DE LA GESTION IMMOBILIERE 275 RUE NOTRE DAME EST H2Y 1C6					9F	1							
6301		RESERVE POUR RUE POUR 2 ANS EFF 76-01-21													

SERVICE D'ÉVALUATION

CODE	COMPTE	EMPLACEMENT - NGM, PROFESSION, RÉSIDENCE					CATEGORIE BÂTIMENT	SCOLAIRE		VALEUR EN DOLLARS			MUNICIPAL	REMARQUES	
		CIV. CIVIL	CADASTRIEL	SUBDIVISION	FRONT	PROFONDEUR		SUPERFICIE	TERR. P. C.	TERRAIN	BÂTISSE	TOTAL			
1001	86030100	LOT 27E AVENUE RIV PRAIRIES					(12)								
2002		21 133	P1128		2500	8100					1,99500				
2002					2169	IRR									
2004		21 133	1127		2500	8100					2,02500				
2999											4,02000				
3001							6B	2B1	6100			6100	E06	204-3	
4201		LA VILLE DE MONTRÉAL SERVICE DE LA GESTION IMMOBILIERE					9F								
4601		275 RUE NOTRE DAME EST H2Y 1C6													
6301		RESERVE POUR RUE ET PARC POUR 2 ANS EFF 76-01-21													
1001	86030300	LOT 27E AVENUE RIV PRAIRIES					(12)								
2002		21 133	1125		2500	8100					2,02500				
2004		21 133	1126		2500	8100					2,02500				
2999											4,05000				
3001							7C	2 2B1	6100			6100	TWV 1		
4201		LES ENTREPRISES ST-JUDE 1966 LTEE					CF								
4601		903 BELANGER EST H2S 1G9													
6301		RESERVE POUR PARC POUR 2 ANS EFF 76-01-21													
6620		PROPRIETE SUJETTE A SURTAXE SUR TERRAIN VAGUE DESSERVI													
1001	86030500	LOT 27E AVENUE RIV PRAIRIES					(12)								
2002		21 133	1123		2500	8100					2,02500				
2004		21 133	1124		2500	8100					2,02500				
2999											4,05000				
3001							7C	2 2B1	6100			6100	TWV 1		
4201		LES ENTREPRISES ST-JUDE 1966 LTEE					CF								
4601		903 BELANGER EST H2S 1G9													
6301		RESERVE POUR PARC POUR 2 ANS EFF 76-01-21													
6620		PROPRIETE SUJETTE A SURTAXE SUR TERRAIN VAGUE DESSERVI													
1001	86030700	LOT 27E AVENUE RIV PRAIRIES					(12)								
2002		21 133	1122		2500	8100					2,02500				
2004		21 133	1121		2500	8100					2,02500				
2999											4,05000				
3001							7C	2 2B1	6100			6100	TWV 1		
4201		LES ENTREPRISES ST JUDE 1966 LTEE					CF								
4601		903 BELANGER H2S 1G9													
6620		PROPRIETE SUJETTE A SURTAXE SUR TERRAIN VAGUE DESSERVI													

CODE	COMPTE	EMPLACEMENT NOM, PROFESSION, RÉSIDENCE					CATEGORIE BÂTIMENT	SCOLAIRE		VALEUR EN DOLLARS			REMARQUES
		DIV. CAD.	CADASTRE	SUBDIVISION	FRONT	PROFONDEUR		SUPERFICIE	TEAR P. C.	TERRAIN	BÂTISSE	TOTAL	
1001	86030900	LOT 27E AVENUE RIV PRAIRIES					(12)						
2002		21 133	1119		2500	8100				2,02500			
2004		21 133	1118		2500	8100				2,02500			
2006		21 133	1120		2500	8100				2,02500			
2999										4,07500			
3001							7C	2 2B1		9100		9100 TVV 1	
4201		LES ENTREPRISES ST-JUDE 1966 LTEE					CF						
4601		903 BELANGER EST H2S 169											
6620		PROPRIETE SUJETTE A SURTAXE SUR TERRAIN VAGUE DESSERVI											
1001	86031200	LOT 27E AVENUE RIV PRAIRIES					(12)						
2002		21 133	1117		2500	8100				2,02500			
2004		21 133	1116		2500	8100				2,02500			
2999										4,05000			
3001							7C	2 2B1		6100		6100 TVV 1	
4201		LES ENTREPRISES ST-JUDE 1966 LTEE					CF						
4601		903 BELANGER EST H2S 169											
6620		PROPRIETE SUJETTE A SURTAXE SUR TERRAIN VAGUE DESSERVI											
1001	86031400	LOT 27E AVENUE RIV PRAIRIES					(12)						
2002		21 133	1115		2500	8100				2,02500			
2004		21 133	1114		2500	8100				2,02500			
2999										4,05000			
3001							7C	2 2B1		6100		6100 TVV 1	
4201		LES ENTREPRISES ST-JUDE 1966 LTEE					CF						
4601		903 BELANGER EST H2S 169											
6620		PROPRIETE SUJETTE A SURTAXE SUR TERRAIN VAGUE DESSERVI											
1001	86031700	LOT 27E AVENUE RIV PRAIRIES					(12)						
2002		21 133	1113		2500	8100				2,02500			
3001							6B	2B1		3000		3000 ED6 204-3	
4201		LA VILLE DE MONTRÉAL SERVICE DES IMMEUBLES					9F						
4601		275 NOTRE DAME E H2Y 1C6											
1001	86031800	LOT 27E AVENUE RIV PRAIRIES					(12)						

CODE	COMPTÉ	EMPLACEMENT - NOM, PROFESSION, RÉSIDENCE					CATEGORIE BÂTIMENT	SCOLAIRE		VALEUR EN DOLLARS			MUNICIPAL	REMARQUES	
		NOY. CAD.	CADASTRIQUE	DIVISION	FRONT	PROFONDEUR		SUPERFICIE	TERR. P. C.	TERRAIN	BÂTISSE	TOTAL			
2002	86031800	21 133	1111		2500	8100	2,02500								
2009		21 133	1112		2500	8100	2,02500								
2006		21 133	1110		2500	8100	2,02500								
2999							6,07500								
3001								7C	2 2B1	9100		9100	TVV 1		
4201		LES ENTREPRISES ST-JUDE 1966 LTEE					CF								
4601		903 BELANGER EST H25 169													
6620		PROPRIETE SUJETTE A SURTAXE SUR TERRAIN VAGUE DESSERVI													
1001	86032200	LOT 27E AVENUE RIV PRAIRIES						(12)							
2002		21 133	1109		2500	8100	2,02500								
3001								6B	2B1	3000		3000	E06 204-3		
4201		LA VILLE DE MONTREAL SERVICE DES IMMEUBLES					9F								
4601		275 NOTRE DAME E H2Y 1C6													
1001	86032300	LOT 27E AVENUE RIV PRAIRIES						(12)							
2002		21 133	1107		2500	8100	2,02500								
2004		21 133	1106		2500	8100	2,02500								
2999							4,05000								
3001								7C	1 2B1	6100		6100	TVV 1		
4204		MME GERARD LEHONDE (MADELEINE GAGNE)					SF								
4604		2084 DE LORIMIER H2K 3X1													
6620		PROPRIETE SUJETTE A SURTAXE SUR TERRAIN VAGUE DESSERVI													
1001	86032500	LOT 27E AVENUE RIV PRAIRIES						(02)							
2002		21 133	1106		2500	8100	2,02500								
3001								7A	2 2B1	2000		2000	TVV 1		
4201		LES ENTREPRISES ST JUDE 1966 LTEE					CF								
4601		903 BELANGER H25 169													
6620		PROPRIETE SUJETTE A SURTAXE SUR TERRAIN VAGUE DESSERVI													
7001		8 EME RUE													
1001	86032600	LOT 27E AVENUE RIV PRAIRIES						(02)							
2002		21 133	938		2500	8100	2,02500								
3001								7A	2 2B1	2000		2000	TVV 1		

CODE	COMPTE	EMPLACEMENT NOM PROFESSION RESIDENCE						CATEGORIE BÂTIMENT	SCOLAIRE		VALEUR EN DOLLARS			MUNICIPAL	REMARQUES
		NOY 170	CADASTRE	COORDONNÉES	FRONT	PROFONDEUR	SUPERFICIE		TERR. P. C.	TERRAIN	BÂTIMENTS	TOTAL			
4201 4601	86032600	LES ENTREPRISES ST-JUDE 1966 LTEE 903 BELANGER EST H2S 169						CF							
6620		PROPRIETE SUJETTE A SURTAXE SUR TERRAIN VAGUE DESSERVI													
1001	86032800	LOT 27E AVENUE RIV PRAIRIES						(02)							
2002		21 133	937		2500	8100					2,02500				
2004		21 133	936		2500	8100					2,02500				
2999											4,05000				
3001								7A	2 2B1		4100		4100	TVV 1	
4201 4601		LES ENTREPRISES ST-JUDE 1966 LTEE 903 BELANGER EST H2S 169						CF							
6620		PROPRIETE SUJETTE A SURTAXE SUR TERRAIN VAGUE DESSERVI													
1001	86033000	LOT 27E AVENUE RIV PRAIRIES						(02)							
2002		21 133	935		2500	8100					2,02500				
2004		21 133	934		2500	8100					2,02500				
2999											4,05000				
3001								7A	2 2B1		4100		4100	TVV 1	
4201 4601		LES ENTREPRISES ST-JUDE 1966 LTEE 903 BELANGER EST H2S 169						CF							
6620		PROPRIETE SUJETTE A SURTAXE SUR TERRAIN VAGUE DESSERVI													
1001	86033200	LOT 27E AVENUE RIV PRAIRIES						(02)							
2002		21 133	933		2500	8100					2,02500				
2004		21 133	932		2500	8100					2,02500				
2999											4,05000				
3001								7A	2 2B1		4100		4100	TVV 1	
4201 4601		LES ENTREPRISES ST-JUDE 1966 LTEE 903 BELANGER EST H2S 169						CF							
6620		PROPRIETE SUJETTE A SURTAXE SUR TERRAIN VAGUE DESSERVI													
1001	86033400	LOT 27E AVENUE RIV PRAIRIES						(02)							
2002		21 133	931		2500	8100					2,02500				
2004		21 133	930		2500	8100					2,02500				
2999											4,05000				
3001								7A	2 2B1		4100		4100	TVV 1	

DEPART D'ÉVALUATION

CODE	COMPTE	EMPLACEMENT					NOM, PROFESSION, RÉSIDENCE	CF	C	C	C	C	C	C	C	C	REMARQUES	
		AV. CAD.	CADASTRE	SURF. BÂTIM.	FRONT	PROFONDEUR												SURF. TOTALE
4201 4601	86033400	LES ENTREPRISES ST-JUDE 1966 LTEE 903 BELANGER EST H2S 169						CF										
6620		PROPRIETE SUJETTE A SURTAXE SUR TERRAIN VAGUE DESSERVI																
1001	86033600	LOT 27E AVENUE RIV PRAIRIES																
2002		21 133	928	2500	8100	2,02500												
2004		21 133	929	2500	8100	2,02500												
2999						4,05000												
3001									7A	2	2B1	4100		4100		TVV 1		
4201 4601		LES ENTREPRISES ST-JUDE 1966 LTEE 903 BELANGER EST H2S 169						CF										
6620		PROPRIETE SUJETTE A SURTAXE SUR TERRAIN VAGUE DESSERVI																
1001	86033800	LOT 27E AVENUE RIV PRAIRIES																
2002		21 133	927	2500	8100	2,02500												
2004		21 133	926	2500	8100	2,02500												
2999						4,05000												
3001									7A	2	2B1	4100		4100		TVV 1		
4201 4601		LES ENTREPRISES ST-JUDE 1966 LTEE 903 BELANGER EST H2S 169						CF										
6620		PROPRIETE SUJETTE A SURTAXE SUR TERRAIN VAGUE DESSERVI																
1001	86034000	LOT 27E AVENUE RIV PRAIRIES																
2002		21 133	924	2500	8100	2,02500												
2004		21 133	925	2500	8100	2,02500												
2999						4,05000												
3001									7A	2	2B1	4100		4100		TVV 1		
4201 4601		LES ENTREPRISES ST-JUDE 1966 LTEE 903 BELANGER EST H2S 169						CF										
6620		PROPRIETE SUJETTE A SURTAXE SUR TERRAIN VAGUE DESSERVI																
1001	86034200	LOT 27E AVENUE RIV PRAIRIES																
2002		21 133	923	2500	8100	2,02500												
2004		21 133	922	2500	8100	2,02500												
2999						4,05000												
3001									7A	2	2B1	4100		4100		TVV 1		

CODE	COMPTE	EMPLACEMENT - NOM, PROFESSION, RÉSIDENCE					CATEGORIE BÂTIMENT	SCOLAIRE		VALEUR EN DOLLARS			MUNICIPAL	REMARQUES	
		DPT CAD	CADASTRE	SUBDIVISION	FRONT	PROFONDEUR		SUPERFICIE	TERR	P. C.	TERRAIN	BÂTISSÉ			TOTAL
4201 4601 6620	86034200	LES ENTREPRISES ST-JUDE 1966 L'YEE 903 BELANGER EST H2S 169					CF	1							
PROPRIETE SUJETTE A SURTAXE SUR TERRAIN VAGUE DESSERVI															
1001 2002 2002 3001 4201 4601 6620	86034400	LOT 27E AVENUE RIV PRAIRIES 21 133 P920 845 IRR 77200 099 8100					CF	1	(02)						
ANNULÉ															
1001 2002 2004 2006 2999 3001 4201 4601 6620	86034600	LOT 27E AVENUE RIV PRAIRIES 21 133 919 2500 8100 2,02500 21 133 917 2500 8100 2,02500 21 133 918 2500 8100 2,02500					CF	1	(02)						
ANNULÉ															
1001 2002 2004 2006 2999 3001 4201 4601 6620	86034900	LOT 27E AVENUE RIV PRAIRIES 21 133 915 2500 8100 2,02500 21 133 916 2500 8100 2,02500 21 133 914 2500 8100 2,02500					CF	1	(02)						
ANNULÉ															
1001 2002 2004 2004 2999	86035200	LOT 27E AVENUE RIV PRAIRIES 21 133 913 2500 8100 2,02500 21 133 P912 1175 IRR 56800 2500 8100					CF	1	(02)						
ANNULÉ															

CERT. EFF. R
18-5-84 11-84 328
PORTE SUR 89648920

CERT. EFF. R
18-5-84 11-84 328
PORTE SUR 89648920

CERT. EFF. R
18-5-84 11-84 328
PORTE SUR 89648920

CODE	COMPTE	EMPLACEMENT - NOM, PROFESSION, RÉSIDENCE					CATEGORIE BÂTIMENT	SCOLAIRE		VALEUR EN DOLLARS			MUNICIPAL *	REMARQUES	
		DIV. CAD.	CADASTRE	SUBDIVISION	TERRAIN	PROFONDEUR		SUPERFICIE	TERR.	TERR.	TERRAIN	BÂTISSE			TOTAL
3001	86035200														
4201		122488 CANADA INC					7A	2	2B1	6300		6300	TVV	CERT. EFF. R 18-5-84 1-1-84 328 Porte sur 89648920	
4601		3845 BELANGER E HIX 184													
6620		PROPRIÉTÉ SUJETTE A SURTAXE SUR TERRAIN VAGUE DESSERVI													
1001	86035350	LOT 27 E AVENUE RIV PRAIRIES					(02)								
2002		21 133 P911			IRR	1132					1200				
2002					216	1152									
3001							7A	2	2B1	20		20	TVV	CERT. EFF. R 18-5-84 1-1-84 328 Porte sur 89648920	
4201		122488 CANADA INC					CF								
4601		3845 BELANGER E HIX 184													
6620		PROPRIÉTÉ SUJETTE A SURTAXE SUR TERRAIN VAGUE DESSERVI													
1001	86035800	LOT 27E AVENUE RIV PRAIRIES					(02)								
2002		21 133 P907			2454	0261					1,35600				
2002					908	0100									
2004		21 133 906			2500	0100					2,02500				
2999											3,38100				
3001							7A	2	2B1	5900		5900	TVV 1	CERT. EFF. R 18-5-84 1-1-84 328 Porte sur 89648920	
4201		GESTION GERDA LEE					CF								
4601		10320 DE ST MICHEL MONTREAL MORD HIX 543													
6620		PROPRIÉTÉ SUJETTE A SURTAXE SUR TERRAIN VAGUE DESSERVI													
7001		7 EME RUE													
1001	86036000	12005 27E AVENUE RIV PRAIRIES					(02)								
2002		21 133 737			2500	0100					2,02500				
2004		21 133 736			2500	0100					2,02500				
2999											4,05000				
3001							2A	1	2B1	5700	64500	70200	T R 1		
4202		Mlle GISELE POMMERLEAU					CF								
4602		12005 27E AVENUE HIX 241													
1001	86036200	12025 27E AVENUE RIV PRAIRIES					(02)								
2002		21 133 735			2500	0100					2,02500				
2004		21 133 734			2500	0100					2,02500				
2999											4,05000				

CODE	COMPTÉ	EMPLACEMENT - NOM, PROFESSION, RÉSIDENCE					CATEGORIE BÂTIMENT	SCOLAIRE	VALEUR EN DOLLARS			MUNICIPAL	REMARQUES		
		DIV. CAD.	CADASTRE	SUBDIVISION	FRONT	PROFONDEUR			SUPERFICIE	TERR. P. C.	TERRAIN			BÂTISSE	TOTAL
3001	86036200														
4211		M PAUL EMILE PANNETON					IF	1							
4411		12025 27E AVENUE RIV PRAIRIES H1E 124													
1001	86036450	12029 27E AVENUE RIV PRAIRIES						(02)							
2002		21 133	733		2500	8100									
2004		21 133	732-1		550	8100									
2999						IRR									
3001															
4202		M GIUSEPPE FARRACE, VITRIER					IF	1							
4402		12029 27E AVENUE RIV PRAIRIES H1E 124													
4203		MME GIUSEPPE FARRACE (FILOGENA GIOIA)					SF	1							
4403		12029 27E AVENUE RIV PRAIRIES H1E 124													
1001	86036475	12033 27E AVENUE RIV PRAIRIES						(02)							
2002		21 133	732-2		1950	8100									
3001															
4202		M GIOVANNI SFERLAZZA, CONSTRUCTEUR					IF	2							
4402		3880 DE LA VERENDRYE LAVAL H7E 1K8													
1001	86036500	12037 27E AVENUE RIV PRAIRIES						(02)							
2002		21 133	731-1		1800	8100									
3001															
4201		M FILIPPO MARANOGLA, TAILLEUR					IF	1							
4401		12037 27E AVENUE RIV PRAIRIES H1E 124													
1001	86036525	12041 27E AVENUE RIV PRAIRIES						(02)							
2002		21 133	731-2		700	8100									
2004		21 133	730-1		1100	8100									
2999						1,45800									
3001															
4202		M GIUSEPPE BILOTTO					IF	1							
4402		12041 27E AVENUE RIV PRAIRIES H1E 124													
4203		MME GIUSEPPE BILOTTO (MARGHERITA DE MEO)					SF	1							
4403		12041 27E AVENUE RIV PRAIRIES H1Z 124													
1001	86036550	12045 27E AVENUE RIV PRAIRIES						(02)							

SUPERFICIE D'ÉVALUATION

CODE	COMPTE	EMPLACEMENT, NOM, PROFESSION, RÉSIDENCE					SUPERFICIE	CATEGORIE BÂTIMENT	SCOLAIRE		VALEUR EN DOLLARS			MUNICIPAL *	REMARQUES	
		NOY CAD.	CADASTRE	NUMÉRIQUE	FRONT	PROFONDEUR			TERR.	P. C.	TERRAIN	BÂTISSE	TOTAL			
2002	86036550	21 133	730-2	1400	IRR	1,13400										
2004		21 133	729-1	550	IRR	49500										
2999						1,57900										
3001									2A	1 2B1	2200	37700	39900	T R 1		
4212		M PHILIPPE SCIANGULA, TAILLEUR DE CUIR						1F	1							
4612		12045 27E AVENUE RIV PRAIRIES H1E 124														
4213		MME PHILIPPE SCIANGULA (VINCENZA CAMMISANO)						2F	1							
4613		12045 27E AVENUE RIV PRAIRIES H1E 124														
1001	86036575	12049 27E AVENUE RIV PRAIRIES						(02)								
2002		21 133	729-2	1950	8100	1,58000										
3001									2A	1 2B1	2200	37700	39900	T R 1		
4213		M CALOGERO SCIANGULA, JOURNALIER						1F	1							
4613		12049 27E AVENUE RIV PRAIRIES H1E 124														
4214		MME CALOGERO SCIANGULA (CATERINA MARTORANO)						2F	1							
4614		12049 27E AVENUE RIV PRAIRIES H1E 124														
1001	86036625	12053 27E AVENUE RIV PRAIRIES						(02)								
2002		21 133	728-1	1950	8100	1,58000										
3001									2A	1 2B1	2200	37700	39900	T R 1		
4213		M GIACINTO GATTI, MANUFACTURIER						1F	1							
4613		12053 27E AVENUE RIV PRAIRIES H1E 124														
1001	86036650	12057 27E AVENUE RIV PRAIRIES						(02)								
2002		21 133	728-2	550	8100	49500										
2004		21 133	727	2500	8100	2,02500										
2999						2,47000										
3001									2A	1 2B1	3500	38700	42200	T R 1		
4213		M GAETANO FORESE						1F	1							
4613		12057 27E AVENUE RIV PRAIRIES H1E 124														
4214		MME GAETANO FORESE (MARIA D URSO)						2F	1							
4614		12057 27E AVENUE RIV PRAIRIES H1E 124														
1001	86037100	12061 27E AVENUE RIV PRAIRIES						(02)								
2002		21 133	725	2500	8100	2,02500										
2004		21 133	726	2500	8100	2,02500										
2999						4,05000										
3001									2A	1 2B1	5700	56800	62500	T R 1		

SERVICES D'ÉVALUATION

CODE	COMTE	EMPLACEMENT NOM, PROFESSION, RÉSIDENCE					C	C	C	VALEUR EN DOLLARS			MUNICIPAL	REMARQUES
		RIV. CAD.	CADASTRIE	LONGUEUR	FRONT	PROFONDEUR				SUPERFICIE	CATÉGORIE BÂTIMENT	TERR. P. C.		
4203	86037100	M NICOLA PECCIA, CHAUFFEUR					IF	1						
4603		12061 27E AVENUE RIV PRAIRIES H1E 124												
4204		MME NICOLA PECCIA (NUNZIATINA DI BELLA)					MF	1						
4604		12061 27E AVENUE RIV PRAIRIES H1E 124												
1001	86037300	12071 27E AVENUE RIV PRAIRIES							(02)					
2002		21 133 723		2500	8100						2,02500			
2004		21 133 724		2500	8100						2,02500			
2999											4,05000			
3001									2A	1 281	5700	56800	62500	T R 1
4202		M VALENTINO MANZIONE, BOULANGER					IF	1						
4602		12071 27E AVENUE RIV PRAIRIES H1E 124												
4203		MME VALENTINO MANZIONE (LINA DI BELLA)					MF	1						
4603		12071 27E AVENUE RIV PRAIRIES H1E 124												
1001	86037500	12077 27E AVENUE RIV PRAIRIES							(02)					
2002		21 133 722		2500	8100						2,02500			
2004		21 133 721		2500	8100						2,02500			
2999											4,05000			
3001									2A	1 281	5700	57400	63100	T R 1
4202		M NICOLA RICCIARDI, COUPEUR					IF	1						
4602		12077 27E AVENUE RIV PRAIRIES H1E 124												
4203		MME NICOLA RICCIARDI (ROSANNA SFORZA)					MF	1						
4603		12077 27E AVENUE RIV PRAIRIES H1E 124												
1001	86037700	12081 27E AVENUE RIV PRAIRIES							(02)					
2002		21 133 720		2500	8100						2,02500			
2004		21 133 719		2500	8100						2,02500			
2999											4,05000			
3001									2A	1 281	5700	57400	63100	T R 1
4201		M ANTONIO D ELIA, CONSTRUCTEUR					IF	1						
4601		12081 27E AV RIV PRAIRIES H1E 124												
1001	86037900	12089 27E AVENUE RIV PRAIRIES							(02)					
2002		21 133 718		2500	8100						2,02500			
2004		21 133 717		2500	8100						2,02500			
2006		21 133 716		2500	8100						2,02500			
2008		21 133 715		2500	8100						2,02500			
2999											8,10000			
3001									2A	1 281	11300	64500	75800	T R 1

CODE	COMTE	EMPLACEMENT, NOM, PROFESSION, RESIDENCE						CATEGORIE BATTIMENT	SCOLAIRE		VALEUR EN DOLLARS			REMARQUES	
		NO. CAD.	PARCASSINE	CONTRIBUTION	FRONT	PROFONDEUR	SUPERFICIE		TERR. P. G.	TERRAIN	BATISSE	TOTAL	MUNICIPAL		
4201 4601	86037900	M	GABRIELE CIMINELLI 12089 27E AV RIV PRAIRIES H1E 1Z4						1F						
1001	86038300		12093 27E AVENUE RIV PRAIRIES						(02)						
2002 2004 2999			21 133	713	2500	8100	2,02500								
			21 133	714	2500	8100	2,02500								
							4,05000								
3001								ZA	1 2B1	5700	51300	57000	T R 1		
4201 4601 4202		M	JEAN GUY L. ECUYER 12093 27E AVENUE H1E 1Z4 Mlle FLEURETTE GUILLEMETTE						1F 3F						
1001	86038500		LOT 27E AVENUE RIV PRAIRIES						(02)						
2002 2004 2999			21 133	712	2500	8100	2,02500								
			21 133	711	2500	8100	2,02500								
							4,05000								
3001								7A	1 2B1	7100		7100	T W 1		
4211 4611		M	LEO LAFLAMME, MECANICIEN 3810 ST DENIS #6 H2Z 2K2						1F						
5701 5702			ATT GENERAL DELIVERY B P 2 ST FRANCOIS DU LAC CTE YAMASKA QUE JOG 1MO												
6620			PROPRIETE SUJETTE A SURTAXE SUR TERRAIN VAGUE DESSERVI												
1001	86038700		12115-27E AVENUE RIV PRAIRIES						(02)						
2002 2004 2999			21 133	710	2500	8100	2,02500								
			21 133	709	2500	8100	2,02500								
							4,05000								
3001								ZA	2 2B1	5700	58600	64300	T R 1		
4201 4601 4202 4602		MR	FRANCESCO BATTAGLIA, IN-TRUST 12115 27E AVENUE H1E 1Z4 MRS FRANCESCO BATTAGLIA (VITTORIA SAPONE)						1A4 ZA						
1001	86038600		12125 27E AVENUE RIV PRAIRIES						(02)						
2001 2002 2999			21 133	708	2500	8100	2,02500								
			21 133	707	2500	8100	2,02500								
							4,05000								
3001								ZA	1 2B1	5700	56300	64000	T R 1		

VERSO

86038500

4201 11/19/96 Canada Limitee CEN1
4601 1/1/80 Auguste Laurent HIE 3MS

CENT.	EFF.
18185	2-12-81

02837

SERVICE D'ÉVALUATION

CODE	COMPTÉ	EMPLACEMENT						CATEGORIE RÉGIONALE	SCOLAIRE		VALEUR EN DOLLARS			MUNICIPAL	REMARQUES
		NOY. CAD.	CADASTRE	SECTION	FRONT	PROFONDEUR	SURFACE		TERR	P. C.	TERRAIN	BÂTIMENT	TOTAL		
4201	86038800	VINCENTO VERRELLI						1F							
4301		12125 27E AVENUE RIV PRAIRIES H1E 124													
1001	86038900	LOT 27E AVENUE RIV PRAIRIES													
2002		21 133	706		2500	8100									
3001								7A	1	2B1	3600		3600	TWV 1	
4205		M ROMUALD BOUCHARD, PROF						1F							
4405		8250 ANDRE AMPERE H1E 1K8													
4206		MME ROMUALD BOUCHARD (LOUISE PEPIN)						2F							
4406		8250 ANDRE AMPERE H1E 1K8													
6670		PROPRIETE SUJETTE A SURTAXE SUR TERRAIN VAGUE DESSERVI													
7001		AV ANDRE AMPERE													
1001	86040400	12152 LOT 27E AVENUE RIV PRAIRIES													
2002		21 133	535		2500	8100									
2004		21 133	534		2500	8100									
2999															
3001								2F							
4201		MME GIUSEPPINA BARILE-DI MAIO						2F							
4401		9055 MILLEN AV H2K 1K6													
6670		PROPRIETE SUJETTE A SURTAXE SUR TERRAIN VAGUE DESSERVI													
1001	86040600	12159 LOT 27E AVENUE RIV PRAIRIES													
2002		21 133	532		2500	8100									
2004		21 133	533		2500	8100									
2999															
3001								2F							
4201		MME GIUSEPPINA BARILE-DI MAIO						2F							
4401		9055 MILLEN AV H2K 1K6													
6670		PROPRIETE SUJETTE A SURTAXE SUR TERRAIN VAGUE DESSERVI													
1001	86040800	12163 27E AVENUE RIV PRAIRIES													
2002		21 133	530		2500	8100									
2004		21 133	531		2500	8100									
2999															
3001								2A	1	2B1	5700	52300	58000	T R 1	

28-12-84 1-8-84 315

28-12-84 1-8-84 315

86010600

IFI

4801 M. Giovanni Ceccolin

4801 13159 37^e Avenue Montreal H1E 1Z5

BFI

4803 Marie Pierina Cesari - Ciampini

CERT.	EFF.
11-89	28-9-24

CODE	COMPTE	EMPLACEMENT - NOM, PROFESSION, RÉSIDENCE						CATEGORIE BÂTIMENT	SCOLAIRE		VALEUR EN DOLLARS			MUNICIPAL	REMARQUES	
		DIV. CAD	CADASTRE	SUBDIVISION	FRONT	PROFONDEUR	SUPERFICIE		TERR. P.	TERR. C.	TERRAIN	BÂTISSE	TOTAL			
1001	86040200	LOT 27e AVENUE RIV PRAIRIES														
2002		21	133	1484	4700	8100	4,57700									
2002					5700	irr										
3001								7A	2	Bl	8,000		8,000	T VV	2 Sub: Provient de 89660825	
4201		CONSTRUCTIONS PIETRO RINOLLINI INC						CF								
4601		8426 AV JOLIOT CURIE MONTREAL H1E 4C3														
6620		Propriété sujette à surtaxe sur terrain vague desservi														
1001	86040300	LOT 27e AVENUE RIV PRAIRIES														
2002		21	133	1483	5200	8100	4,21200									
3001								7A	2	Bl	7,400		7,400	T VV	2 Sub: Provient de 89660825	
4201		CONSTRUCTIONS PIETRO RINOLLINI INC						CF								
4601		8426 AV JOLIOT CURIE MONTREAL H1E 4C3														
6620		Propriété sujette à surtaxe sur terrain vague desservi														

CERT.	EFF.	
15-2-85	12-9-84	323

CERT.	EFF.	
15-2-85	12-9-84	323

BRANCHE D'ÉVALUATION

CODE	COMPTÉ	EMPLACEMENT NOM, PROFESSION, RÉSIDENCE					CATEGORIE BÂTIMENT	SCOLAIRE		VALEUR EN DOLLARS			REMARQUES	
		CADASTRE	SUBDIVISION	FRONT	PROFONDEUR	SUPERFICIE		TERR P. C.	TERRAIN	BÂTISSE	TOTAL			
4201 4201 4202 4602	86040800	M SALVATORE SCAGLIONE, CUISINIER 12163 27E AVENUE RIV PRAIRIES HIE 126					IF	1						
		MME MARIA LUISA RICONOSCIUTO-SCAGLIONE 12163 27E AVENUE RIV PRAIRIES HIE 126					4F	1						
1001	86041000	12173 27E AVENUE RIV PRAIRIES					(02)							
2002 2004 2999		21 133	529	2500	8100	2,02500								
		21 133	528	2500	8100	2,02500								
						4,05000								
3001							2A	1 281	5700	53400	59100	T R I		
4201 4601 4202 4602		M ANTONIO PAGLIARO, OPERATEUR 12173 27E AVENUE RIV PRAIRIE HIE 126					IF	1						
		MME UFERIA FOLCONE-PAGLIARO, OPERATRICE 12173 27E AVENUE RIV PRAIRIE HIE 126					2F	1						
1001	86041200	12175 27E AVENUE RIV PRAIRIES					(02)							
2002 2004 2999		21 133	526	2500	8100	2,02500								
		21 133	527	2500	8100	2,02500								
						4,05000								
3001							2A	1 281	5700	50600	56300	T R I		
4201 4601 4202 4602		M GIOVANNI MARTINO, VENDEUR 12175 27E AVENUE RIV PRAIRIES HIE 126					IF	1						
		MME MARIA TRIOLD MARTINO 12175 27E AVENUE RIV PRAIRIES HIE 126					2F	1						
1001	86041400	12177-81 27E AVENUE RIV PRAIRIES					(02)							
2002 2004 2999		21 133	525	2500	8100	2,02500								
		21 133	524	2500	8100	2,02500								
						4,05000								
3001							2B	1 281	5700	49700	55400	T R I		
4201 4601		M DI BATTISTA OTELLO, LAVEUR 12177 27E AV RIV PRAIRIES HIE 126					IF	1						
1001	86041600	LOT 27E AVENUE RIV PRAIRIES					(02)							
2002 2004 2999	A-150222 7-1-84	21 133	p522	2500	81.00	2,02500								
		21 133	523	2500	81.00	2,02500								
						4,05000								
						3,544.00								
3001							7A	1 281	6,200 7100	6,200	7100	T R I		

DEPT. EFF. R
20/1/84/10/10/325
Partie à 11041100

86042000

1F11

4201 St. Valérie Lorrain

4601 12201-27^e Avenue, H1E 1Z6

CERT.	EFF.	
11/8/84	21/6/84	292

86041800

9F61

4201 Vallée de Montréal

4601 275 Notre-Dame E H2Y 1C6

CERT.	EFF.	
20/1/85	17/1/85	325

CODE	COMPTÉ	EMPLACEMENT - NOM, PROFESSION, RÉSIDENCE						CATEGORIE BÂTIMENT	SCOLAIRE	VALEUR EN DOLLARS			MUNICIPAL	REMARQUES	
		DIV. CAD.	CADASTRE	SURFACE	FRONT	PROFONDEUR	SUPERFICIE			TERRAIN	BÂTISSE	TOTAL			
4201	86042400	M RONALD LAPORTE						1F							
4601		6380 ARTHUR CHEVRIER #2 MTL NORD HIG 1R9													
4202		MME HELENE BOYTE						3F							
4602		6380 ARTHUR CHEVRIER #2 MTL NORD HIG 1R9													
6620		PROPRIETE SUJETTE A SURTAXE SUR TERRAIN VAGUE DESSERVI													
1001	86042600	12229 27E AVENUE RIV PRAIRIES							(02)						
2002	A-119702	21 133	513		2500	8100	2,02500								
2004	30-0584	21 133	512		2500	8100	2,02500								
2999							4,05000								
3001								2A	1 2B1	7100	12100	19200	T R 1		
4203		M LUCIEN POULET, CONTREMAITRE						1F							
4603		12229 27E AVENUE HIE 126													
4204		MME LUCIEN POULET (FERNANDE DUBE)						2F							
4604		12229 27E AVENUE HIE 126													
1001	86042800	12235-39 27E AVENUE RIV PRAIRIES							(02)						
2002		21 133	510		2500	8100	2,02500								
2004		21 133	511		2500	8100	2,02500								
2999							4,05000								
3001								20	1 2B1	7100	107500	114600	T R 1		
4201		M GIOVANNI DE LUCA						1F							
4601		12239 27E AVENUE RIV PRAIRIES HIE 126													
4202		MME GIOVANNI DE LUCA (GRAZIA RUOCCO)						2F							
4602		12239 27E AVENUE RIV PRAIRIES HIE 126													
1001	86043000	12245-49 27E AVENUE RIV PRAIRIES							(02)						
2002		21 133	508		2500	8100	2,02500								
2004		21 133	509		2500	8100	2,02500								
2999							4,05000								
3001								20	2 2B1	7100	107500	114600	T R 1		
5201		ADMICRAM LTEE						CF							
4601		12245A 27E AVENUE HIE 126													
1001	86043200	12265 27E AVENUE RIV PRAIRIES							(02)						
2002		21 133	507		2500	8100	2,02500								
2004		21 133	P506		1250	8100	1,01200								
2999							3,03700								
3001								2A	1 2B1	5300	17500	22800	T R 1		

86042400

IFI

4201 N. Romano Luterani

4601 12520 Av. Paul Dupont HIE 285

CERT.	EFF.
17-10-82	29-82

86042600

IFI

4201 Mc Richard Dumont

4601 12229 27^e Avenue HIE 126

CERT.	EFF.
16-7-81	20-5-81
	28-9

IFI

4201 M. Alexandre Paulin

4601 12230, 28^e Avenue HIE 129

IFI

4202 Mme Jacqueline Dery-Paulin

CERT.	EFF.

AEK20

CODE	COMPTE	EMPLACEMENT, NOM, PROFESSION, RÉSIDENCE					CATEGORIE BÂTIMENT	SCOLAIRE		VALEUR EN DOLLARS			MUNICIPAL	REMARQUES	
		TYPE CAD.	CADASTRE	SUBDIVISION	FRONT	PROFONDEUR		SUPERFICIE	TERR. P. C.	TERRAIN	BÂTISSE	TOTAL			
4211 4611	86043200	SUCCESSION EDDY LEVAC 2579 DESMARTEAU HIL 4N2					DF6								
5701 5702		ATT LEO LAFRAMBOISE 12265 27E AVENUE RIV PRAIRIES H1E 126													
1001	86043300	12275 27E AVENUE RIV PRAIRIES													
2002 2004 2999	A-12443 25-7-84	21 133	P506	1250	8100	1,01200									
		21 133	P505	1875	8100	1,51900									
						2,53100									
3001								2A	1 2B1	4500	22700	27200	T R 1		
4201 4601		M IGNAZIO MARZELLA 12275 27E AVENUE H1E 126					IF								
		VERSUS													
1001	86043400	12285 27E AVENUE RIV PRAIRIES													
2002 2004 2999		21 133	P505	625	8100	50600									
		21 133	504	2500	8100	2,02500									
						2,53100									
3001								2A	1 2B1	4500	29800	34300	T R 1		
4204 4604		MME CHARLES LAFRAMBOISE (CLARINDA LEVAC) 12285 27E AVENUE RIV PRAIRIES H1E 126					BF								
5701 5702		att: Jean Charles Laframboise 5724 St-Zotigelle H1T-1N4													
		Fland # 4311 (14.12.84) ac.													
1001	86043600	12335-37 27E AVENUE RIV PRAIRIES													
2002 2004 2806 2999		21 133	P369	3670	2700	99100									
		21 133	P370	3670	2700	99100									
		21 133	P371	3670	2700	99100									
						2,97300									
3001								2B	1 2B1	5200	24400	29600	T R 1		
4201 4601		M PASQUALE PIETRANTONIO 3560 BELAIR #3 H2A 2A9					IF								
1001	86043900	12321-29 27E AVENUE RIV PRAIRIES													
2002 2004 2006 2999		21 133	P369	5330	2700	1,43900									
		21 133	P370	5330	2700	1,43900									
		21 133	P371	5330	2700	1,43900									
						4,31700									
3001								2D	1 2B1	7600	39400	47000	T R 1		

860-13300

Haci M. Claude Gernest
Haci 12015 27^e Avenue HIE 126

CERT.	REF.
1210 24	35-184

IFI

~~4201 M. Rolland Redmanbois~~
~~4601 12285, 27 Avenue HIE 126~~

IFI

CERT.	REF.

ABRO

SERVICE D'ÉVALUATION

CODE	COMPTÉ	EMPLACEMENT					NOM, PROFESSION, RÉSIDENCE	CATEGORIE BÂTIMENT	SCOLAIRE		VALEUR EN DOLLARS			REMARQUES
		CAD.	CADASTRE	SUBDIVISION	FRONT	PROFONDEUR			SURFACE	TERR. P. C.	TERRAIN	BÂTISSE	TOTAL	
4201 4601	86043900						M PIERRE COLPRON, CHAUFFEUR 469 AV BOURGET LONGUEUIL J9K 2V5	1F	2					
7001 7002							LOT 27 EME AVE. VOIR 860584 9 EME RUE							
1001	86044200						LOT 27E AVENUE RIV PRAIRIES		(02)					
2002		21 133	335		2500	8100	2,02500							
2004		21 133	334		2500	8100	2,02500							
2999							4,05000							
3001								7A	1 2B1	7100		7100	T R 1	
4204 4604							M GERARD LAJOIE 12330 26E AVENUE RIV PRAIRIES H1E 2X4	1F	1					
6620							PROPRIETE SUJETTE A SURTAXE SUR TERRAIN VAGUE DESSERVI							
1001	86044400						12355 27E AVENUE RIV PRAIRIES		(02)					
2002		21 133	333		2500	8100	2,02500							
2004		21 133	332		2500	8100	2,02500							
2999							4,05000							
3001								2A	1 2B1	7100	9300	16400	T R 1	
4201 4601							MME MOISE FRANCOEUR (FLORIDA PAGE 1/2) 12355 27E AVENUE RIV PRAIRIES H1E 1Z8	BF	1					
4202 4602							MME DEKIS LAMBERT (SIMONE FRANCOEUR 1/14) 8974 AV ADOLPH RHO H1E 2V3	2F	1					
4203 4603							MME GASTON LESSARD (PIERRETTE FRANCOEUR 1/14) 498 CURE BELANGER LACHENAIE J6R 3Y3	2F	2					
4204 4604							MME GERALD COTE (CECILE FRANCOEUR 1/14) 585 MAYSORNEUVE STE DOROTHEE LAVAL H7X 1W6	2F	2					
4205 4605							M JEAN GUY FRANCOEUR 1/14 1484 PHILIPPE MASCOCHE HEIGHTS JON 1T0	1F	2					
4206 4606							M YVON FRANCOEUR 1/14 6900 CH DE LA COTE ST LUC #208 H4V 2Y9	1F	1					
4207 4607							MME DENIS STE MARIE (MICHELINE FRANCOEUR 1/14) 701 BL NEPTUNE DORVAL H9P 2A9	2F	2					
4208 4608							M JEAN PIERRE FRANCOEUR 1/14 52 MANCROFT CR BRARALEA DMT L6S 2V4	1F	2					
1001	86044600						12365-67 27E AVENUE RIV PRAIRIES		(02)					
2002		21 133	331		2500	8100	2,02500							
2004		21 133	330-2		1250	8100	1,01300							
2999							3,03800							
3001								2B	1 2B1	5300	42800	48100	T R 1	

4201 2168 3016 ~~Jules J.~~
4601 12430, 57 ~~...~~ HIE 3016

CFNI

CERT	EFF

ABIS 20

CODE	COMPTÉ	EMPLACEMENT					NOM	PROFESSION	RÉSIDENCE	CATEGORIE BÂTIMENT	SCOLAIRE		VALEUR EN DOLLARS			MUNICIPAL	REMARQUES	
		RIV. CAD.	CADASTRE	SUBDIVISION	FRONT	PROFONDEUR					SUPERFICIE	TERR. P. C.	TERRAIN	BÂTISSE	TOTAL			
4201 4601 4202 4602	86044600	M	RAYMOND MOREAU 12365 27E AVENUE RIV PRAIRIES H1E 128								1F	1						
		M	YVON MOREAU 7990 AV GUY #5 V D ANJOU H1K 2V1								1F	2						
1001	86044700		12375-77 27E AVENUE RIV PRAIRIES									(02)						
2002			21 133	330-1		1250	8100							1,01200				
2004			21 133	329		2500	8100							2,02500				
2999														3,03700				
3001											2B	1 2B1	5300	42800	48100	T R 1		
4201 4601		M	RICHARD GUAY, CONTREMAITRE 12375 27E AVENUE RIV PRAIRIES H1E 128								1F	1						
1001	86044900		12385 27E AVENUE RIV PRAIRIES									(02)						
2002			21 133	327		2500	8100							2,02500				
2004			21 133	328		2500	8100							2,02500				
2999														4,05000				
3001											2A	1 2B1	7100	53200	60300	T R 1		
4201 4601 4202 4602		M	LINO ZARRELLI 12385 27E AVENUE RIV PRAIRIES H1E 128								1F	1						
		MME	LINO ZARRELLI (ANNAMARIA PICONE) 12385 27E AVENUE RIV PRAIRIES H1E 128								2F	1						
1001	86045100		12395 27E AVENUE RIV PRAIRIES									(02)						
2002			21 133	325		2500	8100							2,02500				
2004			21 133	326		2500	8100							2,02500				
2999														4,05000				
3001											2A	1 2B1	7100	55400	62500	T R 1		
4201 4601 4202 4602		M	CORRADO SALAMONE 12395 27E AVENUE RIV PRAIRIES H1E 128								1F	1						
		MME	CORRADO SALAMONE (ANNA FERLA) 12395 27E AVENUE RIV PRAIRIES H1E 128								2F	1						
1001	86046400		12505 27E AVENUE RIV PRAIRIES									(02)						
2002			21 133	P315		2370	8100							1,93500				
2002						2409												
2004			21 133	314		2500	8100							2,02500				
2004			21 133	313		2500	8100							2,02500				
2008			21 133	312		2500	8100							2,02500				
2999														8,01000				
3001											2A	1 2B1	14000	23800	37800	T R 1		

SERVICE D'ÉVALUATION

CODE	COMPTE	EMPLACEMENT NOM, PROFESSION, RÉSIDENCE						CATEGORIE BÂTIMENT	SCOLAIRE		VALEUR EN DOLLARS			MUNICIPAL *	REMARQUES
		DIV. CAD.	CADASTRE	SUBDIVISION	FRONT	PROFONDEUR	SUPERFICIE		TERR.	TERR.	TERRAIN	BÂTISSE	TOTAL		
4204 4604	86046400	M MARCEL BELISLE 12505 27E AVENUE RIV PRAIRIES						1F	1						
1001	86046600	12525 27E AVENUE RIV PRAIRIES													
2002		21 133 311			2500	8100						2,02500			
2004		21 133 310			2500	8100						2,02500			
2999												4,05000			
3001								2A	1	2B1	7100	22900	29500	T R 1	
4201 4601		M GERARD AVON 12525 27E AVENUE H1E 2A1						1F	1						
4202 4602		MME GERARD AVON (DIANE ARCHAMBAULT) 12525 27E AVENUE H1E 2A1						2F	1						
1001	86046800	12535-37 27E AVENUE RIV PRAIRIES													
2002		21 133 309			2500	8100						2,02500			
2004		21 133 308			2500	8100						2,02500			
2999												4,05000			
3001								2A	1	2B1	7100	25100	32200	T R 1	
4205 4605		M YVES BOUCHARD, CHARPENTIER 12535 27E AVENUE H1E 2A1						1F	1						
1001	86047000	LOT 27E AVENUE RIV PRAIRIES													
2002		21 133 307			2500	8100						2,02500			
2004		21 133 306			2500	8100						2,02500			
2999												4,05000			
3001								7A	1	2B1	7100		7100	TWV 1	
4211 4611		M JOSE ARENAL, SOUDEUR 135 19E RUE L D R LAYAL H7N 1E6						1F	2						
6620		PROPRIETE SUJETTE A SURTAXE SUR TERRAIN VAGUE DESSERVI													
1001	86047200	LOT 27E AVENUE RIV PRAIRIES													
2002		21 133 305			2500	8100						2,02500			
2004		21 133 304			2500	8100						2,02500			
2006		21 133 303			2500	8100						2,02500			
2999												6,07500			
3001								7A	1	2B1	10700		10700	TWV 1	

1931

4201 M. Roman Lucherini
4601 12530 Paul Bonfaut H/F 2B5

CEM	OFF
-----	-----

ANNO

SERVICE D'ÉVALUATION

CODE	COMPTE	EMPLACEMENT NOM PROFESSION RÉSIDENCE						CATEGORIE BÂTIMENT	SCOLAIRE			VALEUR EN DOLLARS			MUNICIPAL	REMARQUES
		NO. PAR.	CANALIS.	PROFOND.	FRONT	PROFONDEUR	SURFACE		TERR P. C.	TERRAIN	BÂTISSE	TOTAL				
4212 4412 6620	86047200	M ROCCO DI LILLO, TAILLEUR 8705 NEVERS ST LEONARD HIR 2M3						1F								
1001	86047700	12575 27E AVENUE RIV PRAIRIES						(02)								
2002 2004 2999		21 133 298 2700 9000 2,43000 21 133 297 2700 9000 2,43000														
3001									2A	1 2B1	8500	21100	29600	T R I		
4201 4401 4202 4402 7001		MR GIL S JORGE 12575 27E AVENUE HIE 2A1 MISS MARIA MARQUES 12575 27E AVENUE HIE 2A1 3 EME RUE						1A 3A								
1001	86047800	12605 27E AVENUE RIV PRAIRIES						(02)								
2002 2004 2999		21 133 168 2700 9000 2,43000 21 133 167 2700 9000 2,43000														
3001									2A	1 2B1	8500	8500	17000	T R I		
4201 4401 7001		MME PIERRE HEBERT (NICOLE DUHAIME) 12605 27E AVENUE HIE 2A3 LOT 27 EME AVENUE VOIR 860544,860545						2F								
1001	86047900	12625-27 27E AVENUE RIV PRAIRIES						(02)								
2002 2004 2999		21 133 133 2500 8100 2,02500 21 133 132 2500 8100 2,02500														
3001									2B	1 2B1	7100	36300	45400	T R I		
4201 4401		M ANTONIO CRISALLI, ACHETEUR 12625 27E AV RIV PR HIE 2A3						1F								
1001	86048400	12645 27E AVENUE RIV PRAIRIES						(02)								
2001 2002 2004 2006 2999		21 133 131 2500 8100 2,02500 21 133 130 2500 8100 2,02500 21 133 129 2500 8100 2,02500 21 133 128 2500 8100 2,02500														

RELEVÉ D'ÉVALUATION

CODE	COMPTÉ	EMPLACEMENT					NOM	PROFESSION	RESIDENCE	CATEGORIE BÂTIMENT	SCOLAIRE		VALEUR EN DOLLARS			MUNICIPAL	REMARQUES
		CADASTRE	SECTION	FRONT	PROFONDEUR	SURFACE					TERR. P. C.	TERRAIN	BÂTISSE	TOTAL			
3001	86048900								2A	1	2B1	19200	21900	35600	T R 1		
4204		MME PHILIPPE THIVIERGE (MARGUERITE M DUBOIS)								9F	1						
4204		12695 27E AVENUE RIV PRAIRIES															
4211		M PHILIPPE THIVIERGE								1F	1						
4611		12695 27E AVENUE RIV PRAIRIES															
1001	86048600	12655 27E AVENUE RIV PRAIRIES								(02)							
1001		21 133	127	2500	8100												
2002		21 133	126	2500	8100												
2004		21 133	125	2500	8100												
2999													6,07500				
3001										2A	1	2B1	10,700	56,600	67,300	T R 1	
												10700	50400	61100			
4201		M GEORGES DESORMIERS, SURVEILLANT								1F	1						
4601		12655 27E AVENUE RIV PRAIRIES															
1001	86048600	LOT 27E AVENUE RIV PRAIRIES								(02)							
2002		21 133	124	2500	8100												
3001										7A	1	2B1	3600		3600	TW 1	
4212		M RAYMOND CHARBONNEAU, MENUISIER								1F	1						
4612		12675 27E AVENUE RIV PRAIRIES															
6620		PROPRIETE SUJETTE A SURTAXE SUR TERRAIN VAGUE DESSERVI															
1001	86049100	12675 27E AVENUE RIV PRAIRIES								(02)							
2002		21 133	123	2500	8100												
2004		21 133	122	2500	8100												
2006		21 133	121	2500	8100												
2008		21 133	120	2500	8100												
2010		21 133	119	2500	8100												
2999													10,12500				
3001										2A	1	2B1	17700	32080	49700	T R 1	
4212		M RAYMOND CHARBONNEAU, MENUISIER								1F	1						
4612		12675 27E AVENUE RIV PRAIRIES															
1001	86049600	12695 27E AVENUE RIV PRAIRIES								(02)							
2002		21 133	117	2500	8100												
2004		21 133	116	2500	8100												
2006		21 133	118	2500	8100												
2999													6,07500				
3001										2A	1	2B1	10700	50400	61100	T R 1	

VERSO

CERT.	EFF.
10-1-84	10-1-84
	277

860-8600

1E71

4201 - M. Angela Guerrero

4601 12655 27^e Avenue P.E.-2A3

2F11

4202 Mme. Rose Guasa Guerrero

CERT.	EFF.
1/12/83	4/10/83

RÔLE D'ÉVALUATION

CODE	COMPTÉ	EMPLACEMENT NOM, PROFESSION, RESIDENCE						CATEGORIE BÂTIMENT	SCOLAIRE	VALEUR EN DOLLARS			MUNICIPAL	REMARQUES	
		NO. CAD.	QUANTITÉ	SURFACE	PROF.	PROFONDEUR	SURFACE			TERRAIN	BÂTIMENT	TOTAL			
4201 4601 4202 4602	86049600	M						1F							
1001	86049700														
2002			21 133	115	2500	8100	2,02500								
2004			21 133	119	2500	8100	2,02500								
2999							4,05000								
3001									2A	1 2B1	7100	34060	43100	T R 1	
4204 4604		M						1F							
1001	86049900														
2002			21 133	113	2500	8100	2,02500								
2004			21 133	112	2500	8100	2,02500								
2999							4,05000								
3001									2A	1 2B1	7100	42800	49900	T R 1	
4204 4604		M						1F							
1001	86050100														
2002			21 133	111	2500	8100	2,02500								
2004			21 133	110	2500	8100	2,02500								
2999							4,05000								
3001									2A	1 2B1	7100	40800	47900	T R 1	
4201 4601		M						1F							
1001	86050300														
2002			21 133	109	2500	8100	2,02500								
2004			21 133	108	2500	8100	2,02500								
2999							4,05000								
3001									2A	1 2B1	7100	39200	46300	T R 1	
4201 4601		M						1F							
1001	86050500														

ROLE D'ÉVALUATION DES IMMEUBLES POUR L'EXERCICE FINANCIER 1984

VILLE DE MONTREAL

DESCRIPTIF D'ÉVALUATION

CODE	COMPTÉ	EMPLACEMENT NOM PROFESSION, RESIDENCE					CATEGORIE RATIER	SCOLAIRE		VALEUR EN DOLLARS			MUNICIPAL	REMARQUES
		CADASTRE	NOY. ADRESA	ÉTOUR	PROFONDEUR	SUPERFICIE		TERR	P C	TERRAIN	BATISSE	TOTAL		
2002 2007 2999	86050500	21 133	107	2500	8100	2,02500								
		21 133	106	2500	8100	2,02500								
						4,05000								
3001							2A	1 2B1	7100	46700	53800		T R 1	
4211 4711		M J CLAUDE ROUSSEL, EBENISTE 12755 27E AVENUE RIV PRAIRIES H1E 2A3					1F	1						
1001	86050700	12755 27E AVENUE RIV PRAIRIES						1021						
2002 2004 2999		21 133	105	2500	8100	2,02500								
		21 133	104	2500	8100	2,02500								
						4,05000								
3001							2A	1 2B1	7100	44500	51600		T R 1	
4202 4602		M LAURENT CLOUTIER, COMMIS 12755 27E AVENUE H1E 2A3					1F	1						
1001	86050900	LOT 27E AVENUE RIV PRAIRIES						1021						
2002		21 133	103	2500	8100	2,02500								
3001							7A	2 2B1	3600		3600		TWV 1	
4201 4601 6620		CONSTRUCTIONS JORMAN INC 1275 LABONTE AV LONGUEUIL J4J 3J6					CF	2						
		PROPRIETE SUJETTE A SURTAXE SUR TERRAIN VAGUE DESSERVI												
1001	86051000	LOT 27E AVENUE RIV PRAIRIES						1021						
2002		21 133	102	2500	8100	2,02500								
3001							7A	2 2B1	3500		3500		TWV 1	
4201 4601 6620		CONSTRUCTIONS JORMAN INC 1275 LABONTE AV LONGUEUIL J4J 3J6					CF	2						
		PROPRIETE SUJETTE A SURTAXE SUR TERRAIN VAGUE DESSERVI												
1001	86051050	LOT 27E AVENUE RIV PRAIRIES						1021						
2002	A-133508	21 133	101	2500	8100	2,02500								
3001	27-1284						7A	1 2B1	3500		3500		TWV	
4201 4601 6620		M CARLOS MARTINEZ 8250 BL GOUIN E H1E 1B4					1F	1						
		PROPRIETE SUJETTE A SURTAXE SUR TERRAIN VAGUE DESSERVI												

VERSO

86051050

1F21

4201 M. Jean Gribling

4601 110 St. Paulin, Mt. Royal H1H5E9

CHGT.	EFF.
14/2/85	27/1/89

CODE	COMPTÉ	EMPLACEMENT NOM, PROFESSION, RÉSIDENCE					CATEGORIE BÂTIMENT	SCOLAIRE		VALEUR EN DOLLARS			MUNICIPAL	REMARQUES	
		PARCÉLLE	CADASTRE	SUBDIVISION	FRONT	PROFONDEUR		SUPERFICIE	TERR. P. C.	TERRAIN	BÂTISSE	TOTAL			
7001 7002 7003 7004	86051050	BL GOUIN DEBUT DE 20E AVENUE COTE O RIV PRAIRIES BL GOUIN 12792 28E AVENUE VOIR 8260 BL GOUIN E													
1001	86051200	12780 28E AVENUE RIV PRAIRIES					1020								
2002 2004 2009 2006 2006 2999		21 133	134	2500	8100	2,02500									
		21 133	P100	3700	2700	96500									
				3450	2712										
		21 133	P99	3450	2700	89700									
				3200	2712										
						3,88700									
3001							2A	1 281	6800	32100	38900	T R 1			
4202 4602 4203 4603		M RENE SAMSON, CONTROLEUR 12780 28E AV RIV PRAIRIES HIC 248 5349 10E AVENUE MTL H1Y 2G7 P1000 4 3881 (23-7-84) MME FRANCINE DUQUETTE 5349 10E AVENUE MTL H1Y 2G7					1F 3F								
5701 5702		ATT TORONTO DOMINION BANK MORTGAGE DEPT P O BOX 1 TORONTO DOMINION CENTRE TORONTO ONTARIO M5K 1A2 P.1000 27 343 10 61/84													
1001	86051300	12770 28E AVENUE RIV PRAIRIES					1020								
7002 2004 2006 2999	A-113544 6-3-84	21 133	135	2500	8100	2,02500									
		21 133	136	2500	8100	2,02500									
		21 133	137	2500	8100	2,02500									
						6,07500									
3001							2A	1 281	10700	31600	42300	T R 1			
4204 4604		M EMILE MARECKI, BOULANGER 12770 28E AVENUE RIV PRAIRIES H1E 2A8 VERSO					1F								
1001	86051600	Lot 12762 28E AVENUE RIV PRAIRIES					1020								
2002 2004 2999	A-114530 21-3-84	21 133	138	2500	8100	2,02500									
		21 133	139	2500	8100	2,02500									
						4,05000									
3001							7A 2E	1 281	7100	-108	7200	TWR 1			
4204 4604		M FERNAND SOUCY VERSO 5015 DESMARTEAU H1K 2N6					1F								
6620		PROPRIETE SUJETTE A SURTAXE SUR TERRAIN VAGUE DESSERVI													
1001	86051800	12760 28E AVENUE RIV PRAIRIES					1020								

CERT. EFF. R
11-1-84

26051300

3FE1

4201 Mlle Nicole Marecki

4601 12770, 28^e Avenue HIE 2A2

1FE1

4202 M. Denis Lingras

1A21

4203 M. Stephen Mela - Marecki

3A21

4204 M. Nancy Wilceff

CEP	EFF
45/9/6/3/81	

26051600

CFNR

4201 Construction Rivière des Graines Inc.

4601 6358 Pl. Gouin, Mtl Nord HIE 6A2

CEP	EFF
16-5-84/2-3-84	70

CODE	COMPTÉ	ÉVALUATION DE LA PROTECTION RÉSIDENDE					CATEGORIE MUTUELLE	VALEUR EN DOLLARS				REMARQUES	
		FRONT	REAR	SIDE	DEPTH	SURFACE		SCOLAIRE	TERRAIN	BÂTIMENT	TOTAL		
2002	86051800	21 133	140		2500	8100	2,02500						
3001	A-150263 2-11-84							2A	1 281	3600	16100	17700	T R 1
4201	M JACQUES COUSIN							1F					
4001	12760 28E AVENUE RIV PRAIRIES					H1E 2A8							
4202	MME CHANTAL LEVESQUE							2F					
1001	86051900	12752 28E AVENUE RIV PRAIRIES						1023					
2002		21 133	141		2500	8100	2,02500						
3001								2A	1 281	3600	15200	18800	T R 1
4211	M RENE LEFEBVRE, RESTAURATEUR							1F					
4011	12752 28E AVENUE RIV PRAIRIES					H1E 2A8							
4212	MME RENE LEFEBVRE (MUCILLE LAVTOLETTE)							4F					
4012	12752 28E AVENUE RIV PRAIRIES					H1E 2A8							
1001	86052000	12750 28E AVENUE RIV PRAIRIES						1023					
2002		21 133	142		2500	8100	2,02500						
2004		21 133	143		2500	8100	2,02500						
2999							4,05000						
3001								2A	1 281	7100	19500	26600	T R 1
4211	M RENE LEFEBVRE, RESTAURATEUR							1F					
4011	12752 28E AVENUE RIV PRAIRIES					H1E 2A8							
4212	MME RENE LEFEBVRE (MUCILLE LAVIOLETTE)							4F					
4012	12752 28E AVENUE RIV PRAIRIES					H1E 2A8							
1001	86052200	12740 28E AVENUE RIV PRAIRIES						1023					
2002		21 133	144		2500	8100	2,02500						
2004		21 133	145		2500	8100	2,02500						
2999							4,05000						
3001								2A	1 281	7100	23500	30600	T R 1
4201	MME THOMAS CHAMBERS (GEORGETTE COULONRE)							8F					
4001	12740 28E AVENUE					H1E 2A8							
1001	86052400	12730-32 28E AVENUE RIV PRAIRIES						1023					
2002		21 133	146		2500	8100	2,02500						
2004		21 133	147-1		1250	8100	1,01300						
2999							3,03800						
3001								2B	1 281	7100	40200	55300	T R 1

VERSO

FEES 1200

2451

4101 Miss Cynthia Scallan


4101 12960 26th Avenue H1A 2A8

CENT.	OFF.
215	215

24520

CODE	COMPTÉ	EMPLACEMENT, NOM, PROFESSION, RÉSIDENCE					CATEGORIE BÂTIMENT	SCOLAIRE		VALEUR EN DOLLARS			REMARQUES
		CANADIANE	INDIVIDUEL	FRONT	REAR/ONDUP	SUPERFICIE		TERR P.C.	TERRAIN	BÂTISSE	TOTAL		
4201 4601	86052400	* LEO GRAYTON 5525 BL GOUIN E HIE 2P6					IF						
1001	86052600	12720-22 28E AVENUE RIV PRAIRIES					(02)						
2002 2004 2999	4-13-84 3-12-84	21 133	147-2	1250	8100	1,01200							
		21 133	148	2500	8100	2,02500							
						3,03700							
3001							2B	1 2B1	5300	46800	52100	T R I	
4202 4602 4603 4603		* DANIEL VEDRINE, ELECTRICIEN 12720 28E AVENUE RIV PRAIRIES HIE 2A8					IF						
		* PIERRE BOUCHER, CHAUFFEUR 12720 28E AVENUE RIV PRAIRIES HIE 2A8					IF						
5701		12720 28E AVENUE RIV PRAIRIES HIE 2A8											
1001	86052700	12710 28E AVENUE RIV PRAIRIES					(02)						
2002 2004 2999		21 133	149	2500	8100	2,02500							
		21 133	150	2500	8100	2,02500							
						4,05000							
3001							2A	1 2B1	7100	30600	37700	T R I	
4204 4604		* CHARLEAGNE BELANGER, CAMIONNEUR 12710 28E AVENUE RIV PRAIRIES HIE 2A8					IF						
1001	86052900	12700 28E AVENUE RIV PRAIRIES					(02)						
2002 2004 2006 2999		21 133	151	2500	8100	2,02500							
		21 133	152	2500	8100	2,02500							
		21 133	153	2500	8100	2,02500							
						6,07500							
3001							2A	1 2B1	10700	50600	61300	T R I	
4202 4602		* JACQUES CLAVET 12710 28E AVENUE HIE 2A7					IF						
1001	86053200	12690 28E AVENUE RIV PRAIRIES					(02)						
2002 2004 2999	A-118400 14-5-84 A-124021	21 133	154	2500	8100	2,02500							
		21 133	155	2500	8100	2,02500							
						4,05000							
3001	18-07-84						2A	1 2B1	7100	37700	44800	T R I	

VERSO



86052600

1521

H201 M. Daniel Vedrine

H601 12720 28^e Avenue H1E 2AB

CERT.	APP.
1-15	2-12-81

AEISSO

86053400

IFI

4201 M. Robert Oquette

4601 12680 - 28ème Avenue HIE 208

CERT.	EFF.
24-5-84	16-4-84

86053200

CFN 2

4201 Banque Royale du Canada

4601 7067 Boulevard & Arjou H1M 242

CERT.	EFF.
16-7-84	15-5-84

ANNULÉ

86053200

IFI

4201 M. Réjean Roux

4601 12690 - 28e Avenue HIE 208

CERT.	EFF.
21-8-84	18-7-84

SERVICE D'ÉVALUATION

CODE	COMPTE	EMPLACEMENT, NOM, PROFESSION, RESIDENCE						CATEGORIE BÂTIMENT	SCOLAIRE		VALEUR EN DOLLARS			MUNICIPAL	REMARQUES
		DIV. CAD.	CADASTRE	SUBDIVISION	FRONT	PROFONDEUR	SUPERFICIE		TERR. P. I. C.	TERRAIN	BÂTISSÉ	TOTAL			
4207 4607	86054100	MME NAPOLEON A DUBEAU (ROSE L DAGEHAIS) 12640 28E AVENUE RIV PRAIRIES H1E 2A8						5F							
1001	86054300	12620-22 28E AVENUE RIV PRAIRIES													
2002		21 133	P165		2500	8100					2,02500				
2009		21 133	P166		1500	9100					1,21500				
2999											3,24000				
3001								28	1 281	5700	47700	53400	T R 1		
4201 4601 4202 4602		MME PAULINE DEMERS 12622 28E AVENUE H1E 2A8 <i>M. Jean Paul Demers 12620 - 28E AVENUE H1E 2A8</i>						2F 1F							
1001	86054400	12610-12 28E AVENUE RIV PRAIRIES													
2002		21 133	P171		2700	3000					81000				
2009		21 133	P166		1900	8100					81000				
2006		21 133	P169		2700	3000					81000				
2008		21 133	P172		2700	3000					81000				
2010		21 133	P170		2700	3000					81000				
2999											4,05000				
3001								28	1 281	7100	47700	54800	T R 1		
4212 4612		MME ARMAND OUELLETTE (FLORENCE RODRIGUE) 6835 BOYER H2S 2J6						2F							
1001	86054500	12600 28E AVENUE RIV PRAIRIES													
2002		21 133	1456		6000	10800					6,98000				
3001								2A	1 281	10800	23000	33800	T R 1		
4201 4601		M RICHARD CHABOT, FERBLANTIER 12600 28E AVENUE RIV PRAIRIES H1E 2A8						1F							
7001		AV OCTAVE PELLETIER													
1001	86054600	12570 28E AVENUE RIV PRAIRIES													
2002		21 133	301		2700	9000					2,53000				
2009		21 133	302		2700	9000					2,43000				
2999											4,96000				
3001								2A	1 281	8500	40300	48800	T R 1		
4201 4601		M BERNARD GARNEAU, COMPTABLE 12570 28E AVENUE H1E 2A7						1F							

CERT.	IMP.
17-10-82	15-8-82

VERSO

86054500

1951

4201 M. Noel Piquaud

4601 13600 - 28 E Avenue. HIE 208

1951

4202 M. P. Beland Necker

CERT.	EXP.
4-11-52	11-9-52

CODE	COMPTE	EMPLACEMENT - NOM, PROFESSION, RÉSIDENCE					C. P.	C. B.	C. T.	VALEUR EN DOLLARS			MUNICIPAL	REMARQUES	
		DIV. CAD.	CADASTRE	SUBDIVISION	FRONT	PROFONDEUR				SUPERFICIE	CATÉGORIE BÂTIMENT	SOLAIRE			TERR. P. C.
1001	86054800	12560 28E AVENUE RIV PRAIRIES													
2002		21 133	336		2500	8100					2,02500				
2004		21 133	337		2500	8100					2,02500				
2999											4,05000				
3001									2A	1 281	7100	21900	29000	T R 1	
4201		M HUBERT GUIMOND													
4601		12560 28E AVENUE RIV PRAIRIES HIE 2A7													
1001	86055000	12550 28E AVENUE RIV PRAIRIES													
2002		21 133	338		2500	8100					2,02500				
2004		21 133	339		2500	8100					2,02500				
2999											4,05000				
3001									2A	1 281	7100	28100	35200	T R 1	
4203		M LAURIER GREGOIRE, CONTREMAITRE													
4603		12550 28E AV RIV PRAIRIES HIE 2A7													
1001	86055300	12530-32 28E AVENUE RIV PRAIRIES													
2001		21 133	340		2500	8100					2,02500				
2002		21 133	341		2500	8100					2,02500				
2004		21 133	342		2500	8100					2,02500				
2999											6,07500				
3001									2B	1 281	10700	65200	75900	T R 1	
4201		M CLAUDE CORRIVEAU, MECANICIEN													
4601		12530 28E AVENUE RIV PRAIRIES HIE 2A7													
4202		MME HUGUETTE CHABOT CORRIVEAU													
4602		12530 28E AVENUE RIV PRAIRIES HIE 2A7													
1001	86055500	12520-22 28E AVENUE RIV PRAIRIES													
2002		21 133	343		2500	8100					2,02500				
2004		21 133	344		2500	8100					2,02500				
2999											4,05000				
3001									2B	1 281	7100	65200	72300	T R 1	
4201		M SANTO MORENA													
4601		12522 28E AV RIV DES PRAIRIES HIE 2A7													
4202		MME SANTO MORENA (ANTOINETTE GESUALDI)													
4602		12522 28E AV RIV DES PRAIRIES HIE 2A7													
1001	86056500	LOT 28E AVENUE RIV PRAIRIES													
		A-121496 20-6-84													

RÔLE D'ÉVALUATION DES IMMEUBLES POUR L'EXERCICE FINANCIER 1984

VILLE DE MONTRÉAL

CODE	COMTE	EMPLACEMENT NOM, PROFESSION, RESIDENCE						CATEGORIE BÂTIMENT	SCOLAIRE				VALEUR EN DOLLARS				REMARQUES			
		BY CAR	CADASTRE	PROFONDEUR	LONGUEUR	PROFONDEUR	SURFACE		TERR. C	FERRAIN	DATISSE	TOTAL	MUNICIPAL	TERR. C	FERRAIN	DATISSE		TOTAL		
2002	86056500	21	133	353	072	8100	7800													
2002					111															
2004		21	133	354	2500	8100	2,02500													
2999							2,10300													
3001								7A 62												
4204		LA VILLE DE MONTRÉAL (SERVICE DES IMMEUBLES) VERSO																		
4604		275 NOTRE-DAME, E. H2Y 1C6																		
6620		Propriété sujette à la surtaxe sur terrains vagues DESSERVIS ANNULÉ																		
1001	86056700	LOT 28E AVENUE RIV. PRAIRIES						602												
2002	A-121496 20-6-84	21	133	355	2500	8100	2,02500													
3001								7A 62												
4201		VILLE DE MONTRÉAL SERVICE DE LA GESTION IMMOBILIERE VERSO																		
4601		275 NOTRE DAME E H2Y 1C6																		
6620		Propriété sujette à la surtaxe sur terrains vagues DESSERVIS ANNULÉ																		
1001	86056800	LOT 28E AVENUE RIV. PRAIRIES						602												
2002	A-121496 20-6-84	21	133	356	2500	8100	2,02500													
2004		21	133	357	2500	8100	2,02500													
2999							4,05000													
3001								7A 62 7C												
5201		LA VILLE DE MONTRÉAL SERVICE DES IMMEUBLES VERSO																		
4601		275 NOTRE DAME E H2Y 1C6																		
6620		Propriété sujette à la surtaxe sur terrains vagues DESSERVIS																		
1001	86057000	12380 LOT 28E AVENUE RIV. PRAIRIES						602												
2002		21	133	358	2500	8100	2,02500													
2004	A-103297 13-7-84	21	133	359	2500	8100	2,02500													
2999							4,05000													
3001								7A 62 2A												
4201		VILLE DE MONTRÉAL SERVICE DES IMMEUBLES VERSO																		
4601		275 NOTRE DAME E H2Y 1C6																		
6620		Propriété sujette à la surtaxe sur terrains vagues DESSERVIS																		
1001	86057200	12358 28E AVENUE RIV. PRAIRIES						602												
2002		21	133	360	2500	8100	2,02500													
2004		21	133	361	2500	8100	2,02500													
2006		21	133	362	2500	8100	2,02500													
2999							6,07500													
3001								2A 281												

86056500
IFI1
4201 M. Maria Caprini
4601 12679, 39^e Avenue HIE 2E1
ANNULÉ
CERT. EFF.
6/2/84 17/4/83

86056700
IFI1
4201 M. Maria Caprini
4601 12679, 39^e Avenue HIE 2E1
ANNULÉ
CERT. EFF.
6/2/84 17/4/83

86056800
IFI1
4201 M. Maria Caprini
4601 12679, 39^e Avenue HIE 2E1
ANNULÉ
CERT. EFF.
6/2/84 17/4/83

86056500
ANNULÉ IFI2
4201 M. Sergio Beazatto
4601 5644 Arthur Chenier, Montreal Nord HIG 1P8
CERT. EFF.
6/2/84 4/10/83

86056700
ANNULÉ IFI2
4201 M. Sergio Beazatto
4601 5644 Arthur Chenier, Montreal Nord HIG 1P8
CERT. EFF.
6/2/84 4/10/83

86056800
ANNULÉ IFI2
4201 M. Sergio Beazatto
4601 5644 Arthur Chenier, Montreal Nord HIG 1P8
CERT. EFF.
6/2/84 4/10/83

86057000
2FI2
4201 Mme Carmela Permannato - Fazio
4601 9015 Lutgardes, St-Roch HIF 2N5
ANNULÉ
CERT. EFF.
6/2/84 17/10/83
270

86057000
IFI1
4201 M. Daniel Doernoy
4601 12380 - 28^e Avenue HIF 2X6
3FI1
4202 Mlle Sylvie Sebastianelli
CERT. EFF.
3/13/84 12-7-84
274

86056800

Dir	cod	cat	Subd	Fonct	Prof	Suppl
2002	21	133	353	0.72	81.00	38.00
2003	21	133	354	0.11	81.00	2075.00
2004	21	133	354	0.00	81.00	2075.00
2006	21	133	355	0.00	81.00	2075.00
2008	21	133	356	0.00	81.00	2075.00
2010	21	133	357	0.00	81.00	2075.00
2019						8178.00

86056500
2FI2
4201 Mme Nicole Roy - Champagne
4601 612 Coombs, C.P. 1383, Rock Forest, JOB 2J0
ANNULÉ
CERT. EFF.
14/8/84 20/6/84
292

86057000
2FI2
4201 Mme Nicole Roy - Champagne
4601 612 Coombs, C.P. 1383, Rock Forest, JOB 2J0
ANNULÉ
CERT. EFF.
14/8/84 20/6/84
292

86056800
2FI2
4201 Mme Nicole Roy - Champagne
4601 612 Coombs, C.P. 1383, Rock Forest, JOB 2J0
ANNULÉ
CERT. EFF.
14/8/84 20/6/84
292

86056700
2FI2
4201 Mme Nicole Roy - Champagne
4601 612 Coombs, C.P. 1383, Rock Forest, JOB 2J0
ANNULÉ
CERT. EFF.
14/8/84 20/6/84
292

86056800
2FI2
4201 Mme Nicole Roy - Champagne
4601 612 Coombs, C.P. 1383, Rock Forest, JOB 2J0
ANNULÉ
CERT. EFF.
14/8/84 20/6/84
292

86056800
2FI2
4201 Mme Nicole Roy - Champagne
4601 612 Coombs, C.P. 1383, Rock Forest, JOB 2J0
ANNULÉ
CERT. EFF.
14/8/84 20/6/84
292

SERVICE D'ÉVALUATION

CODE	COMPTÉ	EMPLACEMENT					SURFACE	CATEGORIE BÂTIMENT	SCOLAIRE		VALEUR EN DOLLARS			REMARQUES
		NUM. PARCELLE	CADASTRE	SECTION	FACIT	EXPONCTION			TERR P. C.	TERRAIN	BÂTISSE	TOTAL	MUNICIPAL	
4205 4605 4206 4606	86057200	M YVON TRUDEL, OPERATEUR 12358 28E AVENUE H1E 2X6 MME YVON TRUDEL (LORRAINE ST VINCENT) 12358 28E AVENUE H1E 2X6					IF SF	1 2						
1001	86057400	12350 28E AVENUE						(02)						
2002 2009 2999		21 133 363 20 133 369		2500 2500	8100 8100	2,02500 2,02500 4,05000								
3001								2A	1 281	7100	34800	41900	T R I	
4201 4601		M LUCIEN SENECHAL 12350 28E AVENUE RIVIERE DES PRAIRIES H1E 2X6					IF	2						
1001	86057800	12340-28E AVENUE RIV PRAIRIES						(02)						
2001 2002 2999		20 133 365 21 133 366		2500 2500	8100 8100	2,02500 2,02500 4,05000								
3001								2A	1 281	7100	45000	52100	T R I	
4201 4601 4202 4602		M NICOLAS DENINNO 12340 28E AVENUE H1E 2X6 MME SOFIA RUSINO DENINNO 12340 28E AVENUE H1E 2X6					IF SF	1 2						
1001	86057900	12330 28E AVENUE RIV PRAIRIES						(02)						
2002 2004 2999		21 133 367 21 133 368		2500 2500	8100 8100	2,02500 2,02500 4,05000								
3001								2A	1 281	7100	41900	49000	T R I	
4204 4604		M GERARD LAJOIE 12330 28E AVENUE RIV PRAIRIES H1E 2X6					IF	2						
1001	86057950	12320 28E AVENUE RIV PRAIRIES						(02)						
2002 3001	A-11858/ 16-5-84	21 133 1466		4250	8100	3,44200								
4201 4601		M GIOVANNI FEINDARO 12320 28E AVENUE H1E 2X6					IF	1						
1001	86057960	12310 28E AVENUE RIV PRAIRIES						(02)						

VERSUS

86057950

2F11

4201 In Baldassarre Marinari

4601 12320-21 Avenue H.F. 236

2F12

4203 Inna Giuseppe Lucia Marinari

CERT.	EYE.	
03/07/14	14/11/14	21

RÉF. DE L'ÉVALUATION

CODE	COMITE	EMPLACEMENT, NATURE PROFESSION, RESIDENCE					SUPERFICIE	VALEUR EN DOLLARS	REMARQUES
		NUMERO	AN	PROF.	RES.	VAL.			
2002	66057960	21 133	1965	4750	8100	3,84700			
3001									
4202									
4602									
4203									
4603									
7001									
1001	66058900								
2002		21 133	537	2500	8100	2,02500			
3001									
4202									
4602									
6620									
1001	86059000								
2002		21 133	538	2500	8100	2,02500			
2004		21 133	P539	1250	8100	1,01200			
2999						3,03700			
3001									
4203									
4603									
1001	86059100								
2002		21 133	540	2500	8100	2,02500			
2004		21 133	P539	1250	8100	1,01200			
2999						3,03700			
3001									
4211									
4611									
5701									
5702									
6620									
1001	86059200								

RELEVÉ D'ÉVALUATION

CODE	COMPTÉ	EMPLACEMENT, NOM, PROFESSION, RESIDENCE					CATEGORIE BÂTIMENT	VALEUR EN DOLLARS				REMARQUES
		CADASTRE	SURFACE M ²	FRONT	FRONT M ²	SURFACE		FERR P.C.	TERRAIN	BÂTIMENT	TOTAL	
2002 2004 2999	06059200 4-12-6072 23-8-84	21 133	541	2500	8100	2,02500						
3001		21 133	542	2500	8100	2,02500						
4201 4601	MR LEON PARR 2276 VIEL - H3M-304 2023 boul. Taylor H3M 3A5 (222 + 3000 + 0-13)						15					
1001	06059900	12234 28E AVENUE RIV PRAIRIES					(02)					
2002 2004 2999		21 133	543	2500	8100	2,02500						
3001		21 133	544	2500	8100	2,02500						
4204 4604	M HENRI H SALLAN, MACHINISTE 12234 28E AVENUE RIV PRAIRIES						15					
1001	06059600	12230 28E AVENUE RIV PRAIRIES					(02)					
2002 2004 2999		21 133	545	2500	8100	2,02500						
3001		21 133	546	2500	8100	2,02500						
4201 4601 4202 4602	M RICHARD LESSARD 12230 28E AVENUE RIV PRAIRIES MME CECILE LESSARD 12230 28E AVENUE RIV PRAIRIES						15 35					
1001	06059800	12226 28E AVENUE RIV PRAIRIES					(02)					
2002 2004 2999		21 133	547	2500	8100	2,02500						
3001		21 133	548	2500	8100	2,02500						
4204 4604	M CHARLES LEVESQUE, MENUISIER 12226 28E AVENUE RIV PRAIRIES						15					
1001	06050000 A 129920 2-11-80	12220 28E AVENUE RIV PRAIRIES					(02)					
2002 2004 2999		21 133	549	2500	8100	2,02500						
3001		21 133	550	2500	8100	2,02500						

86059300


3AII

4901 Miss Sandra Anglade

4601 12210 22^e Avenue HIE 206

18II

4902 Mr. Harvey Colas



86060800

3FI1

4201 Mlle Fernande Brodeur
 4601 12184 28^e Avenue HIE 2A6

DATE	EFF.
20/01/84	21/01/84

86060200

3FI1

4201 Mlle Assunta Piovetti
 4601 1518 Laurier H2C 1W6

DATE	EFF.
14/05	21/02/84

86060000

1FI1

4201 M. Germain Morasse
 4601 12220 28^e Avenue HIE 2A6

3FI1

4601 Mlle Johanne Monquain

DATE	EFF.
10-85	12-84

AEB30

AEB20

CODE	COMPTÉ	EMPLACEMENT - NON PROFESSION RESIDENCE					CATEGORIE BÂTIMENT	SCOLAIRE		VALEUR EN DOLLARS			REMARQUES	
		PARCELLE	SECTION	FRONT	PROFONDEUR	SURFACE		TERRAIN	BATISSE	TOTAL	MUNICIPAL			
1001	86061600 A-117540	12184 28E AVENUE RIV PRAIRIES												
2002		21 133	559	2500	8100	2,02500								
2004	03-05-84	21 133	560	2500	8100	2,02500								
2999						4,05000								
3001							2A	1 281	7100	17000	24100	T R 1		
4204		M FERNAND BROUSSEAU, HOMME DE SERVICE VERSO					IF							
4604		12184 28E AVENUE RIV PRAIRIES H1E 2A6												
1001	86061400 A-111094	12176-78 28E AVENUE RIV PRAIRIES												
2002	25-1-84	21 133	561	2500	8100	2,02500								
2004	A-115618	21 133	562-1	1250	8100	1,01300								
2999	(05-01-84)					3,03800								
3001							2B	1 281	5300	59100	64400	T R 1		
4201		M PHILIPPE DI PIETRO					IF							
4601		3025 CR GIFFARD LAVAL H7E 9Y9												
4202		M ENRICO ORLANDO					IF							
4602		12311 AV RENE MASSON H1E 4E2												
1001	86061525	12170-72 28E AVENUE RIV PRAIRIES												
2002		21 133	562-2	1250	8100	1,01200								
2004		21 133	563	2500	8100	2,02500								
2999						3,03700								
3001							2B	1 281	5300	56300	61600	T R 1		
4201		M LIONEL MAILLOUX					IF							
4601		12170 28E AVENUE R D P H1E 2A6												
4202		M GAETAN MAILLOUX					IF							
4602		12172 28E AVENUE H1E 2A6												
1001	86061550	12166 107 28E AVENUE RIV PRAIRIES												
2002		21 133	564	2500	8100	2,02500								
2004		21 133	565	2500	8100	2,02500								
2006		21 133	566	2500	8100	2,02500								
3001	0947					6,07500	2A	1 281	10600	41000	51600	T R 1		
4201		M STEFANO CONTRINO 12166-28E AVENUE H1E 2A6					IF							
4601		10740 AV BRUCHESI H1E 2S9 F1222 (13-12-84) 134307												
4202		MME TERESA AGOSYANG-CONTRINO					IF							
4602		PROPRIETE SUJETTE A SURTAXE SUR TERRAIN VAGUE BASSERVI												
1001	86061600	107 28E AVENUE RIV PRAIRIES												

CERT.	ÉVAL.	
11/11/84	11/11/84	11/11/84

Provenant de
86061600

ANNULÉ

86061400

1E71

4201 M. Libero D'Aguiaro
4601 691 Ruel #5 HAS 259

ANNULE

CERT.	EFF.
24319	25116

86061400

1F71

4201 M. Varnel J. Goin
4601 12354 AV. Clement Adrien RIE 123

3F71

4201 Mlle. Raymond Alexander

CERT.	EFF.
24321	25118

86061000

3F71

4201 Mlle. Fernande Brodeur
4601 12184 av. St. Simeon RIE 216

CERT.	EFF.
24321	25118

CODE	COMPTÉ	EMPLACEMENT NOM PROFESSION, RÉSIDENCE					CATEGORIE BATHIMETRIQUE	SCOLAIRE		VALEUR EN DOLLARS			REMARQUES	
		SECTEUR	CADASTRE	CLASSE VUE/VAL	PRIX/M	EMPLACEMENT		SUPERFICIE	TERRAIN	BATHIMETRIQUE	TOTAL			
2002	86061800	21 133	565		2500	8100								
2004		21 133	566		2500	8100								
2999														
3001														
4201														
4601														
4202														
4620														
1001	86061800	12158	28E AVENUE RIV PRAIRIES											
2002		21 133	567		2500	8100								
2004		21 133	568		2500	8100								
2999														
3001														
4201														
4601														
1001	86062000	LOT 28E AVENUE RIV PRAIRIES												
2002		21 133	569		2500	8100								
3001														
4201														
4601														
4620														
1001	86062010	LOT 28E AVENUE RIV PRAIRIES												
2002		21 133	P573		1220	2700								
2004		21 133	P574		1220	2700								
2006		21 133	P575		1220	2700								
2999														
3001														
4201														
4601														
4202														
4602														
4620														
1001	86062020	8265 AV ANDRE AMPERE												

CERT.	EFF.	R
20/10/87	10/10/87	271

Part à 86061550

ANNULÉ

VERSO

86062000

1F21

4201 - m. Antonio Jambouille

4601 8265 av. André Ampère H1E 3X5

2F21

4202 Mme Paqualina Ricci-Jambouille

CERT.	EFF.
0/0/00	29/1/00

CODE	COMPTE	EMPLACEMENT - NOM, PROFESSION, RÉSIDENCE					SUPERFICIE	CATEGORIE D'IMMEUBLE	SCOLAIRE		VALEUR EN DOLLARS			REMARQUES
		DIV. CAD.	CADASTRE	SECTION	PROF.	PROFONDEUR			TERR. P. C.	TERRAIN	BÂTISSE	TOTAL	MUNICIPAL	
2002	86062020	21	133	1764	7180	8100	5,81600							
3001								2A	1	281	10200	50900	61100	T R 1
4202		M ANTONIO TAMBORELLO												
4602		8265 ANDRE AMPERE H1E 3X5												
4203		MME PASQUALINA RICCIO TAMBORELLO												
4603		8265 ANDRE AMPERE H1E 3X5												
7001		AV ANDRE AMPERE												
1001	86062550	12130 28E AVENUE RIV PRAIRIES												
2002		21	133	739	2500	8100	2,02500							
2004		21	133	730	2500	8100	2,02500							
2999							4,05000							
3001								2A	1	281	7100	40800	47900	T R 1
4203		M ANDRE BRIERE, MAGASINIER												
4603		12130 28E AVENUE RIV PRAIRIES H1E 244												
1001	86062600	12118 28E AVENUE RIV PRAIRIES												
2006		21	133	741	2500	8100	2,02500							
2006		21	133	742	2500	8100	2,02500							
2999							4,05000							
3001								2A	1	281	7100	9800	16900	T R 1
4206		M DONAT LAURIN, MECANICIEN												
4606		12118 28E AVENUE RIV PRAIRIES H1E 244												
1001	86063000	LOT 28E AVENUE RIV PRAIRIES												
2002		21	133	743	2500	8100	2,02500							
2004		21	133	744	2500	8100	2,02500							
2999							4,05000							
3001								7A	1	281	7100		7100	TWR 1
4205		M GIOVANNI BATTISTA SANSALONE, GENTILHOMME												
4605		525 CHARON - HSK - 2P4												
6620		595 ST-ZAIRE E - 425118 P122 # 3500. No (S)446												
		PROPRIETE SUJETTE A SURTAXE SUR TERRAIN VAGUE DESSERVI												
1001	86063200	12104 28E AVENUE RIV PRAIRIES												
2002		21	133	745	2500	8100	2,02500							
2004		21	133	746	2500	8100	2,02500							
2999							4,05000							

VERSO

86063000

2 F I 2

4201 Mme Maria Demco-Lavallée

4601 12120 Fortin st, Mt. Road, H1G 4A4

CERT.	EFF.	
03/01/84	31/01/84	<i>[Signature]</i> 291

SERVICE D'ÉVALUATION

CODE	COMPTÉ	EMPLACEMENT - NOM, PROFESSION, RÉSIDENCE						CATEGORIE BÂTIMENT	VALEUR EN DOLLARS				REMARQUES		
		DIV. CAD.	CADASTRE	NUMÉRIQUE	FRONT	PROFONDEUR	SUPERFICIE		TERR. P. C.	TERRAIN	BÂTISSÉ	TOTAL			
3001	86063200							2A	1	281	7100	28800	35900	T R 1	
4211		M ANTONIO REDA, CONTREMAITRE						1F							
4611		12104 28E AVENUE RIV PRAIRIES H1E 2A4													
4212		MME ANTONIO REDA (MARIA VITTARO)						1F							
4612		12104 28E AVENUE RIV PRAIRIES H1E 2A4													
1001	86063400	LOT 28E AVENUE RIV PRAIRIES						(02)							
2002		21 133	747	2500	8100	2,02500									
2004		21 133	748	2500	8100	2,02500									
2999						4,05000									
3001								7A	1	281	7100		7100	TWV 1	
4211		M ANTONIO REDA, ENTREPRENEUR						1F							
4611		12104 28E AVENUE RIV PRAIRIES H1E 2A4													
4212		MME ANTONIO REDA (MARIA VITTARO)						1F							
4612		12104 28E AVENUE RIV PRAIRIES H1E 2A4													
6620		PROPRIÉTÉ SUJETTE A SURTAXE SUR TERRAIN VAGUE DESSERVI													
1001	86063600	LOT 28E AVENUE RIV PRAIRIES						(02)							
2002		21 133	749	2500	8100	2,02500									
2004		21 133	750	2500	8100	2,02500									
2999						4,05000									
3001								7A	1	281	7100		7100	TWV 1	
4204		M REAL CURADEAU						1F							
4604		4707 AMOS MONTREAL NORD H1H 1R3						C2							
6620		PROPRIÉTÉ SUJETTE A SURTAXE SUR TERRAIN VAGUE DESSERVI													
1001	86063800	12086 28E AVENUE RIV PRAIRIES						(02)							
2002		21 133	751	2500	8100	2,02500									
2004		21 133	752	2500	8100	2,02500									
2999						4,05000									
3001								2A	1	281	7100	58700	65800	T R 1	
4202		M PIERINO ROTA, COUJURIER						1F							
4602		6292 LACHENAIE ST LEONARD H1S 1P3													
4203		MME RITA BRUNI-ROTA						1F							
4603		6292 LACHENAIE ST LEONARD H1S 1P3													
1001	86064000	12070 28E AVENUE RIV PRAIRIES						(02)							
2002		21 133	753	2500	8100	2,02500									

86063800

IFI

4201 M. Manuel Turres

4601 12086, 21^e avenue HIE 2A4

IFI

4302 Mme. Antonietta Ricardi - Turres

CERT.	EFF.
6/21/84	10/11/83

86063600

IFI

4401 M. André Moreau

4601 8412 Nicolas Leblanc R.D.P. HIE 326

IFI

4402 Mme. Gaétane Quirion - Moreau

CERT.	EFF.
10-1-85	8-11-84

AEK20

CODE	COMPTÉ	EMPLACEMENT, NOM, PROFESSION, RÉSIDENCE					CATEGORIE BÂTIMENT	SCOLAIRE		VALEUR EN DOLLARS			REMARQUES
		DIV. CAD.	CADASTRE	SUBDIVISION	TERRAIN	PROFONDEUR		SURFACE	TERR. P. C.	TERRAIN	BÂTISSE	TOTAL	
2004	86064000	21	133	754	2500	8100	2,02500						
2006		21	133	755	2500	8100	2,02500						
2006		21	133	756	2500	8100	2,02500						
2999							8,10000						
3001								2A	1 281	14200	87000	101200	T R I
4201		M PAOLO BAGNOLI, ELECTRICIEN					1F						
4601		12070 28E AV RIV PRAIRIES H1E 2A9											
1001	86064400	LOT 28E AVENUE RIV PRAIRIES					(02)						
2002		21	133	757	2500	8100	2,02500						
2004		21	133	758	2500	8100	2,02500						
2006		21	133	759	2500	8100	2,02500						
2999							6,07500						
3001								7A	1 281	10700		10700	TWR I
4201		M VINCENZO BRUNA					1F						
4601		7167 17E AVENUE #1 HTL H2A 2R1											
6620		PROPRIETE SUJETTE A SURTAXE SUR TERRAIN VAGUE DESSERVI											
1001	86064600	12054 28E AVENUE RIV PRAIRIES					(02)						
2002		21	133	760	2500	8100	2,02500						
2004		21	133	761-2	550	8100	44500						
2999							2,47000						
3001								2A	1 281	4300	41200	45500	T R I
4201		M NUNZIO FORESE, COMIS DE BUREAU					1F						
4601		12059 28E AVENUE RIV DES PRAIRIES H1E 2A9											
1001	86064625	12050 28E AVENUE RIV PRAIRIES					(02)						
2002		21	133	761-1	1950	8100	1,58000						
3001								2A	1 281	2600	37700	40300	T R I
4201		MME BERNARD POTHIER (PIERRETTE TRUDEL), INFIRMIERE					1F						
4601		12050 28E AVENUE H1E 2A9											
1001	86064650	12046 28E AVENUE RIV PRAIRIES					(02)						
2002		21	133	762-2	1950	8100	1,58000						
3001								2A	1 281	2600	38000	40600	T R I

CODE	COMPTE	EMPLACEMENT NOM PROFESSION, RÉSIDENCE						CATEGORIE BÂTIMENT	SCOLAIRE		VALEUR EN DOLLARS			MUNICIPAL	REMARQUES
		DIV. CAD.	CADASTRE	SUBDIVISION	FRONT	PROFONDEUR	SUPERFICIE		TERRAIN	BÂTIMENT	TERRAIN	BÂTIMENT	TOTAL		
4202 7602	86064650	MME NATALINA RICCI-MACCIOLA 12096 28E AVENUE						2F							
1001	86064675	12042 28E AVENUE RIV PRAIRIES						(02)							
2002 2004 2999		21 133 762-1 21 133 763-2			550 1900	8100 8100						44500 1,13400 1,57900			
3001								2A	1 281	2800	37700	40500	T R 1		
4212 4612 4213 4613		M ALESSANDRO SERRECHIA, OPERATEUR 12092 28E AVENUE RIV PRAIRIES MME ALESSANDRO SERRECHIA (MARIA PIZANZA) 12092 28E AVENUE RIV PRAIRIES						1F 4F							
1001	86064725	12038 28E AVENUE RIV PRAIRIES						(02)							
2002 2004 2999		21 133 763-1 21 133 764-2			1100 700	8100 8100						89100 56700 1,45800			
3001								2A	1 281	2600	35300	37900	T R 1		
4213 4613		M JEAN COTE, GERANT 12038 28E AVENUE RIV PRAIRIES						1F							
1001	86064750	12034 28E AVENUE RIV PRAIRIES						(02)							
2002		21 133 764-1			1800	8100						1,45800			
3001								2A	1 281	2600	35300	37900	T R 1		
4201 4601		M JACQUES LAMARRE, ASSEMBLEUR 12034 28E AVENUE RIV PRAIRIES						1F							
1001	86064775	12030 28E AVENUE RIV PRAIRIES						(02)							
2002		21 133 765-2			1950	8100						1,58000			
3001								2A	1 281	2800	37700	40500	T R 1		
4213 4613 4214 4614		M LUIGI CALISTO, PEINTRE 12030 28E AVENUE RIV PRAIRIES MME LUIGI CALISTO (MARIA FRENZA) 12030 28E AVENUE RIV PRAIRIES						1F 2F							
1001	86064800	12026 28E AVENUE RIV PRAIRIES						(02)							

VERSOS

CODES	COMPTE	EMPLACEMENT - NOM, PROFESSION, RÉSIDENCE					CATEGORIE BÂTIMENT	VALEUR EN DOLLARS			REMARQUES
		RIV. LAB.	CADASTRE	SUBDIVISION	FRONT	PROFONDEUR		SURFACE	TERR. P. C.	TERRAIN	
2002 2004 2999	86064800	21 133 21 133	765-1 766	550 2500	8100 8100	49500 2,02500 2,47000					
3601							2A	1 281	4300	39500	43800 T R 1
4213 4613		M REAL LACOMBE, REPARTITEUR 12026 28E AVENUE RIV PRAIRIES H1E 2A4					IF				
5701 5762		ATT BANQUE CANADIENNE (F. 1222 # 3581 de 03.14.84 lb) P O BOX 115 COMMERCE COURT TORONTO ONTARIO M5L 1A2									
1001 2002 2004 2999	86065400	21 133 21 133	767 768	2500 2500	8100 8100	2,02500 2,02500 4,05000					
3601							2A	1 281	7100	39900	46500 T R 1
4202 4602		M GILLES FORGET 12010 28E AVENUE RIV PRAIRIES H1E 2A4					IF				
1001 2002 2004 2999	86065600	21 133 21 133	769 770	2500 2500	8100 8100	2,02500 2,02500 4,05000					
3601							6B	281	7100		7100 606 204-3
4201 4601		VILLE DE MONTRÉAL-SERVICE DE LA GESTION IMMOBILIERE 275 NOTRE DAME E H2Y 1C6					OF				
7001		7 ENE RUE									
1001 2002 2002 2004 2004 2006 2006 2999	86065690	21 133 21 133 21 133	P978 P819 P777	10885 9932 31260 31184 5000 5090	5090 5000 IRR 8000 3474 4426	5,20400 5000 18,76100 1,97500 25,94000					
3601							7A	2 281	38600		38600 TSV 1
4201 4601		GESTION GERDA LIMITEE 10328 BL ST RICHEL ATL NORD H1W 5H3					CF				
6630		PROPRIETE SUJETTE A SURTAXE SUR TERRAIN VAGUE NON DESSEVIE									

0
 CRÉD. V.F. HC
 16/04/84 29/10/84
 P. G. a 89649/93

ANNULÉ

CODE	COMPTÉ	EMPLACEMENT, NOM, PROFESSION, RESIDENCE						CATEGORIE BÂTIMENT	VALEUR EN DOLLARS			REMARQUES		
		NUMÉRIQUE	ALPHABÉTIQUE	PROFESSION	PROFESSEUR	SUPERFICIE	SCOLAIRE		TERRAIN	BÂTIMENT	TOTAL			
1001	86065700	LOT 20E AVENUE RIV PRAIRIES						002					CERT. EFF. 275 12/1/84 27/1/84 Ponté a 89649193	
2002		21 133	P939	1868	IRR	1,92600								
2002				2505	8115									
2004		21 133	P940	IRR	4770	21700								
2004				908	4857									
2999						2,19300								
3001							7A	2 281	2700		2700 TV			
4201		GESTION GERDA LIMITEE						CF						
4601		10328 BL ST MICHEL MTL NORD H1X 5H3												
6630		PROPRIETE SUJETTE A SURTAXE SUR TERRAIN VAGUE NON DESSERVI												
1001	86066090	LOT 28E AVENUE RIV PRAIRIES						002					CERT. EFF. 328 18584 1/1/84 Porte sur 89648920	
2002		21 133	P978	5090	20364	10,18200								
3001							7A	2 281	15700		15700 TV			
4201		122488 CANADA INC						CF						
4601		3645 BELANGER E H1X 1B4												
6620		PROPRIETE SUJETTE A SURTAXE SUR TERRAIN VAGUE DESSERVI												
1001	86066100	LOT 28E AVENUE RIV PRAIRIES						002					CERT. EFF. 328 18584 1/1/84 Porte sur 89648920	
2002		21 133	P994	1761	8261	1,22300								
2002				216	8100									
3001							7A	2 281	1400		1400 TV			
4201		122488 CANADA INC						CF						
4601		3645 BELANGER E H1X 1B4												
6620		PROPRIETE SUJETTE A SURTAXE SUR TERRAIN VAGUE DESSERVI												
1001	86066200	LOT 28E AVENUE RIV PRAIRIES						002					CERT. EFF. 328 18584 1/1/84 Porte sur 89648920	
2002		21 133	995	2500	8100	2,02500								
3001							7A	2 281	3600		3600 TV			
4201		122488 CANADA INC						CF						
4601		3645 BELANGER E H1X 1B4												
6620		PROPRIETE SUJETTE A SURTAXE SUR TERRAIN VAGUE DESSERVI												
1001	86066400	LOT 28E AVENUE RIV PRAIRIES						002					CERT. EFF. 328 18584 1/1/84 Porte sur 89648920	
2002		21 133	995	2500	8100	2,02500								
3001							7A	2 281	3600		3600 TV			
4201		122488 CANADA INC						CF						
4601		3645 BELANGER E H1X 1B4												
6620		PROPRIETE SUJETTE A SURTAXE SUR TERRAIN VAGUE DESSERVI												

CODE	COMTE	EMPLACEMENT NOM PROFESSION RÉSIDENCE						CATEGORIE BÂTIMENT	SCOLAIRE		VALEUR EN DOLLARS			MUNICIPAL	REMARQUES	
		DIV. CAD.	ORDONNANCE	SECTION	FR. V. V.	PROFONDEUR	SURFACE		TERR. P. C.	TERRAIN	BÂTISSE	TOTAL				
2002	86066400	21	133	947	2500	8100	2,02500									
2004		21	133	948	2500	8100	2,02500									
2006		21	133	946	2500	8100	2,02500									
2999							6,07500									
3001								7A	1	281	5200		5200	TSV 1	185-241-1-21/328 Porte sur R 89648920	
4201		122488 CANADA INC						CF								
4601		3645 BELANGER E HIX 184														
6630		PROPRIETE SUJETTE A SURTAXE SUR TERRAIN VAGUE NON DESSERVI														
1001	86066700	LOT 28E AVENUE RIV PRAIRIES						602)								
2002		21	133	949	2500	8100	2,02500									
2004		21	133	950	2500	8100	2,02500									
2006		21	133	951	2500	8100	2,02500									
2999							6,07500									
3001								7A	2	281	5200		5200	TSV 1	185-241-1-21/328 Porte sur R 89648920	
4201		122488 CANADA INC						CF								
4601		3645 BELANGER E HIX 184														
6630		PROPRIETE SUJETTE A SURTAXE SUR TERRAIN VAGUE NON DESSERVI														
1001	86067000	LOT 28E AVENUE RIV PRAIRIES						602)								
2002		21	133	F952	1028	8100	1,97900									
2002					2500	IRR										
2004		21	133	F953	IRR	546	300									
2004					099	556										
2999							1,98200									
3001								7B	1	281	1300		1300	TSV 1	185-241-1-21/328 Porte sur R 89648920	
4201		122488 CANADA INC						CF								
4601		3645 BELANGER E HIX 184														
6630		PROPRIETE SUJETTE A SURTAXE SUR TERRAIN VAGUE NON DESSERVI														
1001	86067200	LOT 28E AVENUE RIV PRAIRIES						602)								
2002		21	133	954	2500	8100	2,02500									
3001								7A	1	281	1700		1700	TSV 1		
4211		M ALFONSO CASTAGNA						CF								
4611		8135 LARGELIER ST LEONARD HIX 287														
6630		PROPRIETE SUJETTE A SURTAXE SUR TERRAIN VAGUE NON DESSERVI														

ANNULE

ANNULE

ANNULE

CODE	COMpte	EMPLACEMENT, NOM, PROFESSION, RESIDENCE					CATEGORIE BÂTIMENT	VALEUR EN DOLLARS				REMARQUES	
		AV. CAD.	CADASTRE	DIVISION	FR. TOT.	PROFONDEUR		SUPERFICIE	TERR. P. C.	TERRAIN	VALISSE		TOTAL
1001	86067300	LOT 28E AVENUE RIV PRAIRIES					(02)						
2002		21 133	955	2500	8100	2,02500							
2004		21 133	956	2500	8100	2,02500							
2999						4,05000							
3001							6B	281	7100		7100	EG6 204-3	
4201		LA VILLE DE MONTRÉAL-SERVICE DE LA GESTION IMMOBILIERE					9F						
4601		275 RUE NOTRE DAME EST H2Y 1C6											
1001	86067500	LOT 28E AVENUE RIV PRAIRIES					(02)						
2002		21 133	957	2500	8100	2,02500							
2004		21 133	958	2500	8100	2,02500							
2999						4,05000							
3001							7A	2 281	3500		3500	TSV 1	
4201		LES ENTREPRISES ST-JUDE 1966 LTEE					CF						
4601		903 BELANGER EST H2S 1G9											
6630		PROPRIETE SUJETTE A SURTAXE SUR TERRAIN VAGUE NON DESSERVI											
1001	86067700	LOT 28E AVENUE RIV PRAIRIES					(02)						
2002		21 133	959	2500	8100	2,02500							
3001							7A	2 281	1700		1700	TSV 1	
4201		LES ENTREPRISES ST JUDE 1966 LTEE					CF						
4601		903 BELANGER H2S 1G9											
6630		PROPRIETE SUJETTE A SURTAXE SUR TERRAIN VAGUE NON DESSERVI											
1001	86067800	LOT 28E AVENUE RIV PRAIRIES					(02)						
2002		21 133	960	2500	8100	2,02500							
2004		21 133	961	2500	8100	2,02500							
2999						4,05000							
3001							7A	2 281	3500		3500	TSV 1	
4201		LES ENTREPRISES ST-JUDE 1966 LTEE					CF						
4601		903 BELANGER EST H2S 1G9											
6630		PROPRIETE SUJETTE A SURTAXE SUR TERRAIN VAGUE NON DESSERVI											
1001	86068000	LOT 28E AVENUE RIV PRAIRIES					(02)						
2002		21 133	962	2500	8100	2,02500							

CODE	COMPTÉ	EMPLACEMENT - NOM, PROFESSION, RÉSIDENCE					SUPERFICIE	CATEGORIE BÂTIMENT	SCOLAIRE		VALEUR EN DOLLARS			REMARQUES	
		DIV. CAD.	CADASTRE	SUBDIVISION	FRONT	PROFONDEUR			TERR P. C.	TERRAIN	BÂTISSE	TOTAL			
2004 2999	86068000	21 133	963		2500	8100	2,02500 4,05000								
3001								7A	2	281	3500		3500	TSV 1	
4201 4601		LES ENTREPRISES ST-JUDE 1966 LTEE 903 BELANGER EST H2S 169						CF							
6630		PROPRIETE SUJETTE A SURTAXE SUR TERRAIN VAGUE NON DESSERVI													
1001	86068200	LOT 28E AVENUE RIV PRAIRIES						023							
2002 2004 2999		21 133	964		2500	8100	2,02500 2,02500 4,05000								
3001								7A	2	281	3500		3500	TSV 1	
4201 4601		LES ENTREPRISES ST-JUDE 1966 LTEE 903 BELANGER EST H2S 169						CF							
6630		PROPRIETE SUJETTE A SURTAXE SUR TERRAIN VAGUE NON DESSERVI													
1001	86068400	LOT 28E AVENUE RIV PRAIRIES						023							
2002 2004 2999		21 133	966		2500	8100	2,02500 2,02500 4,05000								
3001								7A	2	281	3500		3500	TSV 1	
4201 4601		LES ENTREPRISES ST-JUDE 1966 LTEE 903 BELANGER EST H2S 169						CF							
6630		PROPRIETE SUJETTE A SURTAXE SUR TERRAIN VAGUE NON DESSERVI													
1001	86068600	LOT 28E AVENUE RIV PRAIRIES						023							
2002 2004 2999		21 133	968		2500	8100	2,02500 2,02500 4,05000								
3001								7A	2	281	3500		3500	TSV 1	
4201 4601		LES ENTREPRISES ST-JUDE 1966 LTEE 903 BELANGER EST H2S 169						CF							
6630		PROPRIETE SUJETTE A SURTAXE SUR TERRAIN VAGUE NON DESSERVI													
1001	86068800	LOT 28E AVENUE RIV PRAIRIES						023							

CODE	COMPTE	EMPLACEMENT NOM, PROFESSION, RÉSIDENCE					CATEGORIE BÂTIMENT	SCOLAIRE		VALEUR EN DOLLARS			MUNICIPAL	REMARQUES	
		DIV. CAT.	CADASTRE	SUB-DIVISION	FRONT	PROFONDEUR		SUPERFICIE	TEHR P. C.	TERRAIN	BÂTISSE	TOTAL			
2002	86068800	21	133	970	2500	8100	2,02500								
2004		21	133	971	2500	8100	2,02500								
2999							4,05000								
3001								7A	2	2B1	3500		3500	TSV 1	
4201		LES ENTREPRISES ST-JUDE 1966 LTEE					CF								
4601		903 BELANGER EST H2S 169													
6630		PROPRIETE SUJETTE A SURTAXE SUR TERRAIN VAGUE NON DESSERVI													
7001		8 EME RUE													
1001	86069000	LOT 28E AVENUE RIV PRAIRIES													
2002		21	133	1139	2500	8100	2,02500								
2004		21	133	1140	2500	8100	2,02500								
2006		21	133	1141	2500	8100	2,02500								
2999							4,07500								
3001								7A	2	2B1	5200		5200	TSV 1	
4201		LES ENTREPRISES ST-JUDE 1966 LTEE					CF								
4601		903 BELANGER EST H2S 169													
6630		PROPRIETE SUJETTE A SURTAXE SUR TERRAIN VAGUE NON DESSERVI													
1001	86069300	LOT 28E AVENUE RIV PRAIRIES													
2002		21	133	1142	2500	8100	2,02500								
2004		21	133	1143	2500	8100	2,02500								
2999							4,05000								
3001								7C	2	2B1	3500		3500	TSV 1	
4201		ENTREPRISES ST JUDE 1966 LTEE					CF								
4601		903 BELANGER E H2S 169													
6630		PROPRIETE SUJETTE A SURTAXE SUR TERRAIN VAGUE NON DESSERVI													
1001	86069500	LOT 28E AVENUE RIV PRAIRIES													
2002		21	133	1144	2500	8100	2,02500								
2004		21	133	1145	2500	8100	2,02500								
2999							4,05000								
3001								7C	2	2B1	3500		3500	TSV 1	
4201		LES ENTREPRISES ST-JUDE 1966 LTEE					CF								
4601		903 BELANGER EST H2S 169													
6630		PROPRIETE SUJETTE A SURTAXE SUR TERRAIN VAGUE NON DESSERVI													

CODE	COMPTE	EMPLACEMENT, NOM, PROFESSION, RÉSIDENCE						CATEGORIE BÂTIMENT	VALEUR EN DOLLARS				REMARQUES	
		NOY. CAD.	QUARTIER	SURVEILLANCE	ÉTAGE	PROF. CADEAU	SURFACE		TERR. P. C.	TERRAIN	BÂTISSE	TOTAL		
1001	86069700	LOT 28E AVENUE RIV PRAIRIES						(12)						
2002		21 133	1146		2500	8100					2,02500			
2004		21 133	1147		2500	8100					2,02500			
2999											4,05000			
3001								7C	2 281	3500		3500	TSV 1	
4201		LES ENTREPRISES ST-JUDE 1966 LTEE						CF						
4601		903 BELANGER EST H2S 169												
6630		PROPRIETE SUJETTE A SURTAXE SUR TERRAIN VAGUE NON DESSERVE												
1001	86069900	LOT 28E AVENUE RIV PRAIRIES						(12)						
2002		21 133	1148		2500	8100					2,02500			
2004		21 133	1149		2500	8100					2,02500			
2999											4,05000			
3001								7C	2 281	3500		3500	TSV 1	
4201		LES ENTREPRISES ST-JUDE 1966 LTEE						CF						
4601		903 BELANGER EST H2S 169												
6630		PROPRIETE SUJETTE A SURTAXE SUR TERRAIN VAGUE NON DESSERVE												
1001	86070100	LOT 28E AVENUE RIV PRAIRIES						(12)						
2002		21 133	1151		2500	8100					2,02500			
2004		21 133	1150		2500	8100					2,02500			
2999											4,05000			
3001								7C	2 281	3500		3500	TSV 1	
4201		LES ENTREPRISES ST-JUDE 1966 LTEE						CF						
4601		903 BELANGER EST H2S 169												
6630		PROPRIETE SUJETTE A SURTAXE SUR TERRAIN VAGUE NON DESSERVE												
1001	86070300	LOT 28E AVENUE RIV PRAIRIES						(12)						
2002		21 133	1152		2500	8100					2,02500			
2004		21 133	1153		2500	8100					2,02500			
2999											4,05000			
3001								7C	2 281	3500		3500	TSV 1	
4201		LES ENTREPRISES ST-JUDE 1966 LTEE						CF						
4601		903 BELANGER EST H2S 169												
6630		PROPRIETE SUJETTE A SURTAXE SUR TERRAIN VAGUE NON DESSERVE												

CODE	COMPTÉ	EMPLACEMENT, NOM, PROFESSION, RESIDENCE						CATEGORIE BÂTIMENT	VALEUR EN DOLLARS				REMARQUES	
		NO. CAD.	CANALITE	ALBANY/ST.	FRONT	PROFONDEUR	SUPERFICIE		SCOLAIRE	TERR. P. C.	TERRAIN	BÂTISSE		TOTAL
1001	86070500	LOT 28E AVENUE RIV PRAIRIES						(12)						
2002		21 133		1154	2500	8100					2,02500			
2004		21 133		1155	2500	8100					2,02500			
2999											4,05000			
3001								7C	2 ZB1	3500		3500	TSV 1	
4201		LES ENTREPRISES ST-JUDE 1966 LTEE						CF						
4601		903 BELANGER EST H2S 169												
6301		2025 PC RESERVE POUR PARC POUR 2 ANS EFF 76-01-21												
6630		PROPRIETE SUJETTE A SURTAXE SUR TERRAIN VAGUE NON DESSERVE												
1001	86070700	LOT 28E AVENUE RIV PRAIRIES						(12)						
2002		21 133		1156	2500	8100					2,02500			
2004		21 133		1157	2500	8100					2,02500			
2999											4,05000			
3001								7C	2 ZB1	3500		3500	TSV 1	
4201		LES ENTREPRISES ST-JUDE 1966 LTEE						CF						
4601		903 BELANGER EST H2S 169												
6301		RESERVE POUR PARC POUR 2 ANS EFF 76-01-21												
6630		PROPRIETE SUJETTE A SURTAXE SUR TERRAIN VAGUE NON DESSERVE												
1001	86070900	LOT 28E AVENUE RIV PRAIRIES						(12)						
2002		21 133		1159	2500	8100					2,02500			
2004		21 133		1158	2500	8100					2,02500			
2999											4,05000			
3001								7C	2 ZB1	3500		3500	TSV 1	
4201		LES ENTREPRISES ST-JUDE 1966 LTEE						CF						
4601		903 BELANGER EST H2S 169												
6301		RESERVE POUR PARC POUR 2 ANS EFF 76-01-21												
6630		PROPRIETE SUJETTE A SURTAXE SUR TERRAIN VAGUE NON DESSERVE												
1001	86071100	LOT 28E AVENUE RIV PRAIRIES						(12)						
2002	A-114174	21 133		1160	2500	8100					2,02500			
2004	15-3-84	21 133		1161	2500	8100					2,02500			
2999											4,05000			
3001	A-114066 13-3-84							6B 7C	1 ZB1	3500		3500	TSV 1	
4201		HNE HELENE THEORET BRUNET VERSO						CF						
4601		550 CHERIER ILE BIZARD H9E 184												
6301		RESERVE POUR RUE ET PARC POUR 2 ANS EFF 76-01-21												

86671160

10/11

4201 Mr. Mike Hebert

4601 3449 Av. Lacombe HAY 507

CERT.	EFF.
10-5-84	15-3-84

[Signature]

86671100

9F 81

4201 Ville de Montreal - Services de la

Geation Immobiliere

4601 507 Pl. d'Armes #300 HAY 508

CERT.	EFF.
17-12-84	26-9-84

[Signature]

CODE	COMPTE	EMPLACEMENT - NOM, PROFESSION, RESIDENCE					CATEGORIE SATIEMENT	SCOLAIRE		VALEUR EN DOLLARS			REMARQUES
		DIV. CAD.	CADASTRE	SURVEILLANCE	FONCT.	PROFESSION		SUPERFICIE	TEMP.	TERRAIN	BÂTIMENT	TOTAL	
6630	86071100	PROPRIETE SUJETTE A SURTAXE SUR TERRAIN VAGUE NON DESSERVI											
1001	86071300	LOT 28E AVENUE RIV PRAIRIES					(12)						
2002		21 133	P1162		1556	8100					1,78400		
2002					2500	IRR							
2004		21 133	P1163		IRR	3000					53300		
2004					555	3035							
2999											2,31700		
3001							7C	2 201		4000		4000 TSV 1	
4201		LES ENTREPRISES ST-JUDE 1966 LTEE					CF						
4601		903 BELANGER EST H25 169											
6301		RESERVE POUR RUE POUR 2 ANS EFF 76-01-21											
6630		PROPRIETE SUJETTE A SURTAXE SUR TERRAIN VAGUE NON DESSERVI											
1001	86071500	LOT 28E AVENUE RIV PRAIRIES					(12)						
2001		21 133	P1162		744	5188					24100		
2001					IRR	5100							
2002		21 133	P1163		2500	IRR					1,49200		
2002					1945	8100							
2003		21 133	1164		2500	8100					2,02500		
2004		21 133	1165		2500	8100					2,02500		
2999											5,78200		
3001							6B	201		10000		10000 E06 204-3	
4201		LA VILLE DE MONTRÉAL - SERVICE DE LA GESTION IMMOBILIERE					7F						
4601		275 RUE NOTRE DAME EST H2Y 1C6											
1001	86071700	LOT 28E AVENUE RIV PRAIRIES					(12)						
2002		21 133	1166		2500	8100					2,02500		
2004		21 133	1167		2500	8100					2,02500		
2999											4,05000		
3001							6B	201		3500		3500 E06 204-3	
4201		LA VILLE DE MONTRÉAL - SERVICE DE LA GESTION IMMOBILIERE					7F						
4601		275 RUE NOTRE DAME EST H2Y 1C6											
1001	86071900	LOT 28E AVENUE RIV PRAIRIES					(12)						
2002		21 133	1168		2500	8100					2,02500		
2004		21 133	1169		2500	8100					2,02500		
2999											4,05000		
3001							6B	201		3500		3500 E06 204-3	

CODE	COMPTE	EMPLACEMENT NOM, PROFESSION, RESIDENCE					CATEGORIE BÂTIMENT	SCOLAIRE		VALEUR EN DOLLARS			REMARQUES	
		DIV. CAD.	CADASTRE	SUBDIVISION	FRONT	PROFONDEUR		SUPERFICIE	TERRAIN	BÂTISSE	TOTAL	MUNICIPAL		
4201 4401	86071900	LA VILLE DE MONTREAL - SERVICE DE LA GESTION IMMOBILIERE 275 RUE NOTRE DAME EST H2Y 1C6					9F							
1001	86072100	LOT 28E AVENUE RIV PRAIRIES					(12)							
2002 2004 2999		21 133	1170		2500	8100					2,02500			
		21 133	1171		2500	8100					2,02500			
											4,05000			
3001							68	281	3500			3500	E06 204-3	
4201 4401		VILLE DE MONTREAL SERVICE DE LA GESTION IMMOBILIERE 275 NOTRE DAME E H2Y 1C6					9F							
7001		9 EME RUE												
1001	86073320	LOT 26E AVENUE RIV PRAIRIES					(12)							
2002 2002		21 133	P1348		2500	8100					1,91300			
					1510	8100								
3001							68	281	1100			1100	E06 204-3	
4201 4401		LA VILLE DE MONTREAL SERVICE DES IMMEUBLES 275 NOTRE DAME E					9F							
6001		FINS PRIVEES												
1001	86073400	LOT 26E AVENUE RIV PRAIRIES					(12)							
2002		21 133	1349		2500	8100					2,02500			
3001							68	281	1500			1500	E06 204-3	
4201 4401		LA VILLE DE MONTREAL SERVICE DES IMMEUBLES 275 NOTRE DAME E H2Y 1C6					9F							
1001	86073500	LOT 28E AVENUE RIV PRAIRIES					(12)							
2002 2004 2999		21 133	1350		2500	8100					2,02500			
		21 133	1351		2500	8100					2,02500			
											4,05000			
3001							68	281	3100			3100	E06 204-3	
4201 4401		LA VILLE DE MONTREAL SERVICE DES IMMEUBLES 275 NOTRE DAME E H2Y 1C6					9F							
1001	86073700	LOT 28E AVENUE RIV PRAIRIES					(12)							

CODE	COMPTÉ	EMPLACEMENT					SUPERFICIE	CATEGORIE BÂTIMENT	SCOLAIRE		VALEUR EN DOLLARS			MUNICIPAL	REMARQUES
		DIV. CAD.	CADASTRE	IND. PROP.	FRONT	PROFONDEUR			TERR. P. C.	TERRAIN	BÂTISSE	TOTAL			
2002	86073700	21 133	1352	2500	8100	2,02500									
2004		21 133	1353	2500	8100	2,02500									
2999						4,05000									
3001							68	281	3100			3100	E06	204-3	
4201		LA VILLE DE MONTRÉAL SERVICE DES IMMEUBLES													
4601		275 NOTRE DAME E. H2Y 1C6													
1001	86073900	LOT 28E AVENUE RIV PRAIRIES						(12)							
2002		21 133	1354	2500	8100	2,02500									
3001							68	281	1500			1500	E06	204-3	
4201		LA VILLE DE MONTRÉAL SERVICE DES IMMEUBLES													
4601		275 NOTRE DAME E. H2Y 1C6													
1001	86074000	LOT 28E AVENUE RIV PRAIRIES						(12)							
2002		21 133	1355	2500	8100	2,02500									
2004		21 133	1356	2500	8100	2,02500									
2999						4,05000									
3001							68	281	3000			3000	E06	204-3	
4201		LA VILLE DE MONTRÉAL - SERVICE DE LA GESTION IMMOBILIERE													
4601		275 RUE NOTRE DAME EST H2Y 1C6													
1001	86074200	LOT 28E AVENUE RIV PRAIRIES						(12)							
2002		21 133	1357	2500	8100	2,02500									
2004		21 133	1358	2500	8100	2,02500									
2999						4,05000									
3001							68	281	3000			3000	E06	204-3	
4201		LA VILLE DE MONTRÉAL - SERVICE DE LA GESTION IMMOBILIERE													
4601		275 RUE NOTRE DAME EST H2Y 1C6													
1001	86074400	LOT 28E AVENUE RIV PRAIRIES						(12)							
2002		21 133	1359	2500	8100	2,02500									
2004		21 133	1360	2500	8100	2,02500									
2999						4,05000									
3001							68	281	3000			3000	E06	204-3	
4201		LA VILLE DE MONTRÉAL - SERVICE DE LA GESTION IMMOBILIERE													
4601		275 RUE NOTRE DAME EST H2Y 1C6													

CODE	COMPTÉ	EMPLACEMENT - NON PROFESSION, RESIDENCE						CATEGORIE D'IMMEUBLE	SCOLAIRE		VALEUR EN DOLLARS			MUNICIPAL	REMARQUES
		RUE D'AD.	QUARTIER	NUMERO DE	ETAGE	PROFONDUR	SUPERFICIE		TERR	BATISSE	TERRAIN	BATISSE	TOTAL		
1001	86074600	LOT 28E AVENUE RIV PRAIRIES						(12)							
2002		21 133	1361	2500	8100	2,02500									
2004		21 133	1362	2500	8100	2,02500									
2999						4,05000									
3001							68	281	3000			3000	E06	204-3	
4201		LA VILLE DE MONTRÉAL - SERVICE DE LA GESTION IMMOBILIERE						9F							
4601		275 RUE NOTRE DAME EST H2Y 1C6													
1001	86074800	LOT 28E AVENUE RIV PRAIRIES						(12)							
2002		21 133	1363	2500	8100	2,02500									
2004		21 133	1364	2500	8100	2,02500									
2999						4,05000									
3001							68	281	3000			3000	E06	204-3	
4201		LA VILLE DE MONTRÉAL - SERVICE DE LA GESTION IMMOBILIERE						9F							
4601		275 RUE NOTRE DAME EST H2Y 1C6													
1001	86075000	LOT 28E AVENUE RIV PRAIRIES						(12)							
2002		21 133	1365	2500	8100	2,02500									
2004		21 133	1366	2500	8100	2,02500									
2999						4,05000									
3001							68	281	3000			3000	E06	204-3	
4201		LA VILLE DE MONTRÉAL SERVICE DE LA GESTION IMMOBILIERE						9F							
4601		275 RUE NOTRE DAME EST H2Y 1C6													
1001	86075200	LOT 28E AVENUE RIV PRAIRIES						(12)							
2002		21 133	1367	2500	8100	2,02500									
2004		21 133	1368	2500	8100	2,02500									
2999						4,05000									
3001							68	281	3000			3000	E06	204-3	
4201		LA VILLE DE MONTRÉAL SERVICE DE LA GESTION IMMOBILIERE						9F							
4601		275 RUE NOTRE DAME EST H2Y 1C6													
1001	86075400	LOT 28E AVENUE RIV PRAIRIES						(12)							
2002		21 133	1369	2500	8100	2,02500									
2004		21 133	1370	2500	8100	2,02500									
2999						4,05000									
3001							68	281	3000			3000	E06	204-3	

CODE	COMPTE	EMPLACEMENT NOM PROFESSION, RÉSIDENCE						CATEGORIE PAYEMENT	SCOLAIRE		VALEUR EN DOLLARS			MUNICIPAL	REMARQUES
		DIV. CAD.	CADASTRE	SUBDIVISION	FRONT	PROFONDEUR	SUPERFICIE		TERR P.C.	TERRAIN	BÂTISSE	TOTAL			
4201 4601 7001 7002 7003 7004 7005 7006	86075900	LA VILLE DE MONTRÉAL SERVICE DE LA GESTION IMMOBILIERE 275 RUE NOTRE DAME EST H2Y 1C6 10 EME RUE LIMITES TRAVERSEZ LIMITES 28 EME AVENUE COTE EST RIVP133,1384 VOIR COTE 89928600						98							
1001 2002 3001	86076010	LOT 28E AVENUE RIV PRAIRIES 21 133 1414 2600 9080 2,34000						(12)							
4201 4601 6001		LA VILLE DE MONTRÉAL SERVICE DES IMMEUBLES 275 NOTRE DAME E FINS PRIVEES						98							
1001 2002 3001	86076012	LOT 28E AVENUE RIV PRAIRIES 21 133 1415 2700 9000 2,43000						(12)							
4201 4601 6001		LA VILLE DE MONTRÉAL SERVICE DES IMMEUBLES 275 NOTRE DAME E FINS PRIVEES						98							
1001 2002 3001	86076014	LOT 28E AVENUE RIV PRAIRIES 21 133 1416 2700 9000 2,43000						(12)							
4201 4601 6001		LA VILLE DE MONTRÉAL SERVICE DES IMMEUBLES 275 NOTRE DAME E FINS PRIVEES						98							
1001 2002 3001	86076022	LOT 28E AVENUE RIV PRAIRIES 21 133 1409 2500 8000 2,00000						(12)							

CODE	COMPTÉ	EMPLACEMENT - NOM, PROFESSION, RÉSIDENCE						CATEGORIE BÂTIMENT	SCOLAIRE		VALEUR EN DOLLARS				MUNICIPAL	REMARQUES
		DIV. CAD.	CADASTRE	SUBDIVISION	FRONT	PROFONDEUR	SUPERFICIE		TERR. P. C.	TERRAIN	BÂTISSE	TOTAL				
4201 4601 6001	86076022	LA VILLE DE MONTRÉAL SERVICE DES IMMEUBLES 275 NOTRE DAME E						9F								
		FINS PRIVÉES														
1001	86076024	LOT 28E AVENUE RIV PRAIRIES						(12)								
2002		21 133		1408		2500	8000					2,00000				
3001								6B	281	1500			1500	E06	204-3	
4201 4601 6001		LA VILLE DE MONTRÉAL SERVICE DES IMMEUBLES 275 NOTRE DAME E						9F								
		FINS PRIVÉES														
1001	86076026	LOT 28E AVENUE RIV PRAIRIES						(12)								
2002		21 133		1407		2500	8000					2,00000				
3001								6B	281	1500			1500	E06	204-3	
4201 4601 6001		LA VILLE DE MONTRÉAL SERVICE DES IMMEUBLES 275 NOTRE DAME E						9F								
		FINS PRIVÉES														
1001	86076028	LOT 28E AVENUE RIV PRAIRIES						(12)								
2002		21 133		1406		2500	8000					2,00000				
3001								6B	281	1500			1500	E06	204-3	
4201 4601 6001		LA VILLE DE MONTRÉAL SERVICE DES IMMEUBLES 275 NOTRE DAME E						9F								
		FINS PRIVÉES														
1001	86076030	LOT 28E AVENUE RIV PRAIRIES						(12)								
2002		21 133		1405		2500	8000					2,00000				
3001								6B	281	1500			1500	E06	204-3	
4201 4601 6001		LA VILLE DE MONTRÉAL SERVICE DES IMMEUBLES 275 NOTRE DAME E						9F								
		FINS PRIVÉES														
1001	86076031	LOT 28E AVENUE RIV PRAIRIES						(12)								

CODE	COMPTÉ	EMPLACEMENT					SUPERFICIE	CATEGORIE D'IMMEUBLE	SCOLAIRE		VALEUR EN DOLLARS			MUNICIPAL	REMARQUES
		DIRECTION	CADASTRIQUE	NUMÉRIQUE	FAÇON	PROFONDEUR			TERR P. C.	TERRAIN	BÂTIMENT	TOTAL			
2002	86076031	21	133	P1404	2500	IRR	1,63100								
2002					1903	8000									
2004		21	133	P1403	2500	2500	62500								
2006		21	133	P1401	2500	2500	62500								
2010		21	133	P1400	2500	2500	62500								
2012		21	133	P1399	2500	2500	62500								
2999						4,75600									
3001								68	261	3600			3600 E06	204-3	
4201		LA VILLE DE MONTRÉAL SERVICE DES IMMEUBLES						9F							
4601		275 NOTRE DAME E H2Y 1C6													
1001	86076049	LOT 28E AVENUE RIV PRAIRIES						(12)							
2002		21	133	P1396	2500	2500	62500								
2004		21	133	P1395	2500	2500	62500								
2006		21	133	P1394	2500	2500	62500								
2008		21	133	P1393	2500	2500	62500								
2010		21	133	P1392	982	2751	12300								
2010					IRR	2500									
2999						2,62300									
3001								68	261	2000			2000 E06	204-3	
4201		LA VILLE DE MONTRÉAL SERVICE DES IMMEUBLES						9F							
4601		275 NOTRE DAME E H2Y 1C6													
1001	86076074	11455 26E AVENUE													
2001		21	133	P1238	1560	8340	69000								
2002		21	133	1237	2500	8200	2,05000								
2003		21	133	1236	2500	8200	2,05000								
2004		21	133	1235	2500	8200	2,05000								
2005		21	133	1234	2500	8200	2,05000								
2006		21	133	1233	2500	8200	2,05000								
2007		21	133	P1270	1050	8540	1,45500								
2009					2500	8200									
2010		21	133	1249	2500	8200	2,05000								
2011		21	133	1248	2500	8200	2,05000								
2012		21	133	1247	2500	8200	2,05000								
2013		21	133	1246	2500	8200	2,05000								
2014		21	133	1245	2500	8200	2,05000								
2016		21	133	P1315	990	8340	1,41300								
2016					2500	8100									
2017		21	133	1314	2500	8100	2,02500								
2018		21	133	1313	2500	8100	2,02500								
2019		21	133	1312	2500	8100	2,02500								
2020		21	133	1311	2500	8100	2,02500								
2021		21	133	1310	2500	8100	2,02500								
2023		21	133	P1348	IRR	IRR	61200								
2023					990	4890									
2024		21	133	1347	2500	8100	2,02500								
2025		21	133	1346	2500	8100	2,02500								
2026		21	133	1345	2500	8100	2,02500								

CODE	COMPTÉ	EMPLACEMENT - NOM, PROFESSION, RÉSIDENCE					CATEGORIE BÂTIMENT	SCOLAIRE			VALEUR EN DOLLARS			REMARQUES
		IRV. CAD.	CADASTRE	QUARTIER	LONG	PICR. ENDEUR		SUPERFICIE	TERR. P. C.	TERRAIN	BÂTIMENT	TOTAL		
2027	86076099	21	133	1344	2500	8100								
2028		21	133	1343	2500	8100								
2029		21	133	1342	2500	8100								
2031		21	133	P1420	IRR	IRR								
2032		21	133	P1419	IRR	IRR								
2034		21	133	P1418	IRR	IRR								
2035		21	133	1413	2500	8000								
2036		21	133	1412	2500	8000								
2037		21	133	1411	2500	8000								
2038		21	133	1410	2500	8000								
2041		21	133	P1409	744	5500								
2041					597	5510								
2042		21	133	P1403	2500	5550								
2042						5000								
2043		21	133	P1402	2500	5600								
2043						5500								
2044		21	133	P1401	2500	5650								
2044						5600								
2045		21	133	P1400	2500	5700								
2045						5650								
2046		21	133	P1399	2500	5750								
2046						5700								
2048		21	133	1398	2500	8250								
2048						8300								
2049		21	133	1397	2500	8300								
2049						8350								
2050		21	133	P1396	2500	5950								
2050						5900								
2051		21	133	P1395	2500	5950								
2051						5900								
2052		21	133	P1394	2500	5950								
2052						6000								
2053		21	133	P1393	2500	6000								
2053						6050								
2054		21	133	P1392	1518	IRR								
2055		21	133	1391	2500	8600								
2055						8650								
2056		21	133	1390	2500	8600								
2057		21	133	1389	2500	8600								
2058		21	133	1388	2500	8600								
2059		21	133	1387	2500	8600								
2060		21	133	1386	2500	8600								
2061		21	133	1385	2500	8600								
2062		21	133	1384	2500	8600								
2063		21	133	P1383	038	8600								
2063					1650	8750								
2068		21	P132A		14602	IRR								
2068					15885	5542								
2070		21	P132		58050	57200								
2070					IRR	55160								
2071		21	P130		60900	47289								
2071					60762	47298								
2073		21	P130		IRR	12033								
2073					60792	15786								
2074		21	P128		14700	47298								
2074						47275								
2075		21	P128		14970	15786								
2075					14947	15782								
2077		21	P127		43720	47275								
2077					42912	88772								

CODE	COMPTE	EMPLACEMENT					VALUEUR	CATEGORIE BÂTIMENT	SCOLAIRE		VALEUR EN DOLLARS				REMARQUES
		DIV. CAD.	CARACTÈRE	NOM VOIE	PROF.	PROFONDÉUR			ÉQUIPEMENT	TERR. P. C.	TERRAIN	BÂTIMENT	TOTAL	MUNICIPAL	
2078	86076094	21	P127		92767	15782	65,77700								
2078					IRR	13981									
2079		21	P125		29520	48772	148,79100								
2079					29232	53727									
2080		21	P125		29699	13961	34,11500								
2080					29130	9467									
2082		21	P121		95160	53727	560,88600								
2082					IRR	63073									
2083		21	P121		62502	9464	29,04500								
2083					61927	IRR									
2085		21	P119		59399	63073	319,00000								
2085					IRR	IRR									
2087		21	P116		15260	38900	58,67500								
2088		21	P115		8170	67852	56,89800								
2088						69211									
2089		21	P108		50335	69211	302,45500								
2089					56083	52431									
2090		21	P107		12500	16238	20,24700								
2091		21	P107		3270	1,19236	64,57200								
2091					29840	IRR									
2093		21	P106		59240	92796	209,76900								
2093					IRR	34678									
2999							2,952,36600								
3001								5A	2	281	1634500	2215500	3850000	T C 1	
4211		CANADIAN NATIONAL RAILWAYS													
5701		ATT TAX COMMISSIONER													
5702		B P 8100 MTL H3C 3N4													
1001	86079400	LOT 28E AVENUE RIV PRAIRIES						6021							
2002		21	133	1214	2500	8600	2,15600								
2002						8650									
2004		21	133	1213	2500	8650	2,16800								
2004						8700									
2006		21	133	1212	2500	8700	2,16100								
2006						8750									
2999							6,50500								
3001								6B	281		5600		5600	EG6 204-3	
4201		LA VILLE DE MONTREAL - SERVICE DE LA GESTION IMMOBILIERE													
4601		275 RUE NOTRE DAME EST H2Y 1C6													
1001	86079700	LOT 28E AVENUE RIV PRAIRIES						6021							
2002		21	133	1211	2500	8750	2,19300								
2002						8800									
2004		21	133	1210	2500	8800	2,20600								
2004						8850									
2999							4,39900								
3001								6B	281		3300		3300	EG6 204-3	

CODE	COMPTÉ	EMPLACEMENT, NOM, PROFESSION, RESIDENCE					CATEGORIE BÂTIMENT	SCOLAIRE		VALEUR EN DOLLARS			REMARQUES	
		DIV. CAD.	CADASTRE	CLASSEMENT	FRONT	PROFONDEUR		SUPERFICIE	TERR. P. I. C.	TERRAIN	BÂTISSÉ	TOTAL		
4201 4601	86079700	LA VILLE DE MONTRÉAL - SERVICE DE LA GESTION IMMOBILIERE 275 RUE NOTRE DAME EST H2Y 1C6					92							
1001	86079900	LOT 28E AVENUE RIV PRAIRIES												
2002 2002 2004 2004 2999		21 133	1209	2500	8050	2,21800								
		21 133	1208	2500	8900	2,23100								
					8950	1,44900								
3001							68	281	3800		3600	ED6 204-3		
4201 4601		LA VILLE DE MONTRÉAL - SERVICE DE LA GESTION IMMOBILIERE 275 RUE NOTRE DAME EST H2Y 1C6					92							
1001	86080100	LOT 28E AVENUE RIV PRAIRIES												
2002 2002 2004 2004 2005 2005 2006 2006 2999		21 133	1207	2500	8950	2,24300								
		21 133	1206	2500	9000	2,25400								
		21 133	P1205	1264	9050	2,15700								
		21 133	P1204	2500	IRR	29200								
				1035	5731	6,95000								
3001							68	281	5900		5900	ED6 204-3		
4201 4601		LA VILLE DE MONTRÉAL - SERVICE DE LA GESTION IMMOBILIERE 275 RUE NOTRE DAME EST H2Y 1C6					92							
1001	86080300	LOT 28E AVENUE RIV PRAIRIES												
2002 2002 2004 2004 2999		21 133	P1205	636	3521	10900								
				IRR	3984									
		21 133	P1204	2500	IRR	1,97300								
				1465	9060	2,08200								
3001							68	281	1800		1800	ED6 204-3		
4201 4601		LA VILLE DE MONTRÉAL SERVICE DE LA GESTION IMMOBILIERE 275 RUE NOTRE DAME EST H2Y 1C6					92							
1001	86080500	LOT 28E AVENUE RIV PRAIRIES												
2002 2002 2004		21 133	1203	2500	9150	2,29300								
					9200									
		21 133	1202	2500	9280	2,30800								

CODE	COMPTÉ	EMPLACEMENT NOM PROFESSION RESIDENCE					SUPERFICIE	CATEGORIE	VALEUR EN DOLLARS				REMARQUES	
		SECTION	NUMERO	ANCIEN	PROFONDEUR	PROFONDEUR			DATE	SCOLAIRE	TERRAIN	BATISSE		TOTAL
2899	86080500					4,59300								
2001								68	281	3900		3900	E06 204-3	
4201		LA VILLE DE MONTREAL SERVICE DE LA GESTION IMMOBILIERE					9F							
4601		275 RUE NOTRE DAME EST H2Y 1C6												
6301		2300 PC RESERVE POUR RUE POUR 2 ANS EFF 76-01-21												
1001	86080700	LOT 28E AVENUE RIV PRAIRIES						(02)						
2002		21 133	1201	2500	9200	2,30000								
2004		21 133	1200	2500	9200	2,30000								
2999						4,60000								
3001								7A	2 281	3900		3900	TSV 1	
4201		LES ENTREPRISES ST JUDE 1966 LTEE					CF							
4601		903 BELANGER EST H2S 1G9												
6301		RESERVE POUR PARC POUR 2 ANS EFF 76-01-21												
6630		PROPRIETE SUJETTE A SURTAXE SUR TERRAIN VAGUE NON DESSERVI												
1001	86080900	LOT 26E AVENUE RIV PRAIRIES						(02)						
2002		21 133	1199	2500	9200	2,30000								
2004		21 133	1198	2500	9200	2,30000								
2999						4,60000								
3001								7A	2 281	3900		3900	TSV 1	
4201		LES ENTREPRISES ST JUDE 1966 LTEE					CF							
4601		903 BELANGER EST H2S 1G9												
6301		RESERVE POUR RUE POUR 2 ANS EFF 76-01-21												
6630		PROPRIETE SUJETTE A SURTAXE SUR TERRAIN VAGUE NON DESSERVI												
1001	86081100	LOT 28E AVENUE RIV PRAIRIES						(02)						
2002		21 133	1197	2500	9200	2,30000								
2004		21 133	1196	2500	9200	2,30000								
2604				2500	9250									
2999						4,60000								
3001								7A	2 281	3900		3900	TSV 1	
4201		LES ENTREPRISES ST JUDE 1966 LTEE					CF							
4601		903 BELANGER EST H2S 1G9												
6301		2300 PC RESERVE POUR PARC POUR 2 ANS EFF 76-01-21												
6630		PROPRIETE SUJETTE A SURTAXE SUR TERRAIN VAGUE NON DESSERVI												

CODE	COMPTE	EMPLACEMENT					SUPERFICIE	CATEGORIE BÂTIMENT	SCOLAIRE		VALEUR EN DOLLARS			REMARQUES
		DIV. CAD.	CADASTRIQUE	DIVISION	PROV.	PROFONDEUR			TERR. P.	C.	TERRAIN	BÂTISSE	TOTAL	
1001	86081300	LOT 28E AVENUE RIV PRAIRIES						(02)						
2002		21	133	1195	2500	9250								
2002						9300								
2004		21	133	1194	2500	9300								
2999						4,649300								
3001								7A	2	281	4000		4000 TSV 1	
4201		LES ENTREPRISES ST JUDE 1966 LTEE												
4601		903 BELANGER EST H2S 169												
6630		PROPRIETE SUJETTE A SURTAXE SUR TERRAIN VAGUE NON DESSERVE												
1001	86081500	LOT 28E AVENUE RIV PRAIRIES						(02)						
2002		21	133	1193	2500	9300								
2004		21	133	1192	2500	9300								
2999						4,650000								
3001								7A	2	281	4000		4000 TSV 1	
4201		LES ENTREPRISES ST JUDE 1966 LTEE												
4601		903 BELANGER EST H2S 169												
6630		PROPRIETE SUJETTE A SURTAXE SUR TERRAIN VAGUE NON DESSERVE												
1001	86081700	LOT 28E AVENUE RIV PRAIRIES						(02)						
2002		21	133	1191	2500	9300								
2004		21	133	1190	2500	9300								
2999						4,650000								
3001								7A	2	281	4000		4000 TSV 1	
4201		LES ENTREPRISES ST JUDE 1966 LTEE												
4601		903 BELANGER EST H2S 169												
6630		PROPRIETE SUJETTE A SURTAXE SUR TERRAIN VAGUE NON DESSERVE												
1001	86081900	LOT 28E AVENUE RIV PRAIRIES						(02)						
2002		21	133	1189	2500	9300								
2004		21	133	1188	2500	9300								
2999						4,650000								
3001								7A	2	281	4000		4000 TSV 1	
4201		LES ENTREPRISES ST-JUDE 1966 LTEE												
4601		903 BELANGER EST H2S 169												
6630		PROPRIETE SUJETTE A SURTAXE SUR TERRAIN VAGUE NON DESSERVE												

CODE	COMPTE	EMPLACEMENT, NON PROFESSION, RESIDENCE					CATEGORIE BÂTIMENT	SCOLAIRE		VALEUR EN DOLLARS			REMARQUES
		IM. CAD.	CADASTRI	SUBDIVISION	FRONT	PROFONDEUR		SUPERFICIE	TERR. P. C.	TERRAIN	HABITISE	TOTAL	
1001	86082100	LOT 28E AVENUE RIV PRAIRIES					6020						
2002		21 133		1187	2500	9300					2,33100		
2002						9350							
2004		21 133		1184	2500	9350					2,34300		
2004						9400							
2999											4,67400		
3001							7A	2 281	4000			4000 TSV 1	
4201		LES ENTREPRISES ST-JUDE 1966 LTEE					CF						
4601		903 BELANGER EST H2S 169											
6630		PROPRIETE SUJETTE A SURTAXE SUR TERRAIN VAGUE NON DESSERVE											
1001	86062300	LOT 28E AVENUE RIV PRAIRIES					6020						
2002		21 133		1185	2500	9400					2,35600		
2002						9450							
2004		21 133		1184	2500	9450					2,36800		
2004						9500							
2999											4,72400		
3001							7A	2 281	4000			4000 TSV 1	
4201		LES ENTREPRISES ST-JUDE 1966 LTEE					CF						
4601		903 BELANGER EST H2S 169											
6630		PROPRIETE SUJETTE A SURTAXE SUR TERRAIN VAGUE NON DESSERVE											
1001	86082500	LOT 28E AVENUE RIV PRAIRIES					6020						
2002		21 133		1183	2500	9500					2,36100		
2002						9550							
2004		21 133		1182	2500	9550					2,39300		
2004						9600							
2999											4,77400		
3001							7A	2 281	4100			4100 TSV 1	
4201		LES ENTREPRISES ST-JUDE 1966 LTEE					CF						
4601		903 BELANGER EST H2S 169											
6630		PROPRIETE SUJETTE A SURTAXE SUR TERRAIN VAGUE NON DESSERVE											
7001		8 EME RUE											
1001	86062700	LOT 28E AVENUE RIV PRAIRIES					6020						
2002		21 133		1015	2500	9600					2,40000		
2004		21 133		1014	2500	9600					2,40000		
2006		21 133		1013	2500	9600					2,40600		
2006						9650							

CODE	COMPTE	EMPLACEMENT - NOM, PROFESSION, RÉSIDENCE						CATEGORIE BÂTIMENT	SCOLAIRE		VALEUR EN DOLLARS			REMARQUES
		DIV. CAD.	CADASTRE	SURVEILL.	FRONT	PROFONDEUR	SURFACE		TERR. P.	TERR. C.	TERRAIN	BÂTISSE	TOTAL	
2999	86082700						7,20600							
3001								7A	2	281	6100		6100	TSW 1
4201		LES ENTREPRISES ST-JUDE 1966 LTEE						CF						
4601		903 BELANGER EST H25 169												
6630		PROPRIETE SUJETTE A SURTAXE SUR TERRAIN VAGUE NON DESSERVE												
1001	86082900	LOT 28E AVENUE RIV PRAIRIES						(02)						
2002		21 133	1012	2500	9650	2,41800								
2002					9700									
2004		21 133	1011	2500	9700	2,43100								
2004					9750									
2006		21 133	1010	2500	9750	2,44300								
2006					9800									
2999						7,29200								
3001								6B	2	281	6200		6200	ED6 204-3
4201		LA VILLE DE MONTRÉAL SERVICE DES IMMEUBLES						9F						
4601		275 NOTRE DAME E H2C 1Y6												
1001	86083200	LOT 28E AVENUE RIV PRAIRIES						(02)						
2002		21 133	1009	2500	9800	2,45600								
2002					9850									
2004		21 133	1008	2500	9850	2,46800								
2004					9900									
2006		21 133	1007	2500	9900	2,48100								
2006					9950									
2999						7,40500								
3001								7A	2	281	6300		6300	TSW 1
4201		LES ENTREPRISES ST JUDE 1966 LTEE						CF						
4601		903 BELANGER E H25 169												
6630		PROPRIETE SUJETTE A SURTAXE SUR TERRAIN VAGUE NON DESSERVE												
1001	86083500	LOT 28E AVENUE RIV PRAIRIES						(02)						
2002		21 133	1006	2500	9950	2,49300								
2002					10000									
2004		21 133	1005	2500	10000	2,50000								
2999						4,99300								
3001								7A	1	281	9300		9300	TSW 1
4201		M GIULIANO CORROZZA, JOURNALIER						1F						
4601		7890 AUGUSTE PICCARD H1E 1N3 8160 av René Descaudès H1E 4C5 #1222 (14-8-84) om 3925												

CODE	COMPTÉ	EMPLACEMENT - NOM PROFESSION - RÉSIDENCE						CATEGORIE BÂTIMENT	SCOLAIRE		VALEUR EN DOLLARS			MUNICIPAL	REMARQUES
		LOT CAD.	CADASTRE	SURFACE	FRONT	PROFONDEUR	SURFACE		TERRE	C	TERRAIN	BÂTISSE	TOTAL		
4202 4602 6630	86083500	M	AMERIGO DI PAOLO, JOURNALIER												
			7890 AUGUSTE PICCARD H1E 1M3												
			PROPRIETE SUJETTE A SURTAXE SUR TERRAIN VAGUE NON DESSERVI												
1001	86083700		LOT 28E AVENUE RIV PRAIRIES						(02)						
2002			21 133	1004	2500	10000	2,50000								
2004			21 133	1003	2500	10000	2,50000								
2999							5,00000								
3001								7A	1	281	4300		4300	15V	1
9201 4601 9202 4602 6630		M	GIULIANO CORROZZA, JOURNALIER												
			7890 AUGUSTE PICCARD H1E 1M3 8160 ave René Descaud H1E 405												
		M	AMERIGO DI PAOLO, JOURNALIER												
			7890 AUGUSTE PICCARD H1E 1M3												
			PROPRIETE SUJETTE A SURTAXE SUR TERRAIN VAGUE NON DESSERVI												
1001	86083900		LOT 28E AVENUE RIV PRAIRIES						(02)						
2002			21 133	1002	2500	10000	2,50000								
2004			21 133	1001	2500	10000	2,50000								
2006			21 133	1000	2500	10000	2,50000								
2999							7,50000								
3001								7A	1	281	6400		6400	15V	1
4211 4611 6630		M	ARMANDO DE NICHELE, ENTREPRENEUR												
			12304 CORBEIL MTL NORD H1G 3M4												
			PROPRIETE SUJETTE A SURTAXE SUR TERRAIN VAGUE NON DESSERVI												
1001	86084100		LOT 28E AVENUE RIV PRAIRIES						(02)						
2002			21 133	999	2500	10000	2,50000								
2004			21 133	998	2500	10000	2,50000								
2006			21 133	997	2500	10000	2,50000								
2999							7,50000								
3001								7A	1	281	6400		6400	15V	1
4211 4611 6630		M	PARDON DE NICHELE, JOURNALIER												
			9429 BRUCHESI H1Z 2P3												
			PROPRIETE SUJETTE A SURTAXE SUR TERRAIN VAGUE NON DESSERVI												
1001	86084500		LOT 28E AVENUE RIV PRAIRIES						(02)						
2002			21 133	996	106	590	698								
2002															

ANNÉE

CODE	COMPTÉ	EMPLACEMENT, NOM, PROFESSION, RESIDENCE					Valeur en Dollars	REMARQUES				
		NO. LOT	CADASTRE	URBANISME	PROFESSION	SUPERFICIE						
						CATEGORIE PAIEMENT	SCOLAIRE	TERRAIN	BATISSE	TOTAL	MUNICIPAL	
							TERR. P. C.					
2004	86084500	21	133	PV95	726	1RR	1,67400					
2004					2500	10000						
2006		21	133	994	2500	10000	2,50000					
2999							9,20000					
3001												
4201	122488 CANADA INC											
4601	3845 BELANGER E			HIX 184								
6630												
PROPRIETE SUJETTE A SURTAXE SUR TERRAIN VAGUE NON DESSERVI												
1001	86084900	LOT 28E AVENUE RIV PRAIRIES					(02)					
2002		21	133	993	2500	10000	2,50000					
2004		21	133	992	2500	10000	2,50000					
2006		21	133	991	2500	10000	2,50000					
2999							7,50000					
3001												
4201	122488 CANADA INC											
4601	3845 BELANGER E			HIX 184								
6630												
PROPRIETE SUJETTE A SURTAXE SUR TERRAIN VAGUE NON DESSERVI												
1001	86085100	LOT 28E AVENUE RIV PRAIRIES					(02)					
2002		21	133	990	2500	10000	2,50000					
2004		21	133	989	2500	10000	2,50000					
2999							5,00000					
3001												
4201	122488 CANADA INC											
4601	3845 BELANGER E			HIX 184								
6630												
PROPRIETE SUJETTE A SURTAXE SUR TERRAIN VAGUE NON DESSERVI												
1001	86085300	LOT 28E AVENUE RIV PRAIRIES					(02)					
2002		21	133	988	2500	10000	2,50000					
2004		21	133	987	207	10060	1,15000					
2004					2107	10000						
2999							3,45000					
3001												
4201	122488 CANADA INC											
4601	3845 BELANGER E			HIX 184								
6630												
PROPRIETE SUJETTE A SURTAXE SUR TERRAIN VAGUE NON DESSERVI												

ANNULE

ANNULE

ANNULE

ANNULE

CERT. EFF. R
185 84 1-1-84 328

CERT. EFF. R
185 84 1-1-84 328

CERT. EFF. R
185 84 1-1-84 328

CERT. EFF. R
185 84 1-1-84 328

Porte sur
89648920

Porte sur
89648920

Porte sur
89648920

Porte sur
89648920

RÔLE D'ÉVALUATION DES IMMEUBLES POUR L'EXERCICE FINANCIER 1984

VILLE DE MONTRÉAL

CODE	COMPTÉ	EMPLACEMENT NOM PROFESSION, RÉSIDENCE					CATEGORIE BÂTIMENT	SCOLAIRE		VALEUR EN DOLLARS			MUNICIPAL	REMARQUES						
		LOT	CADASTRE	FRONT	PROFONDEUR	SURFACE		TERR. P. C.	TERRAIN	BÂTIMENT	TOTAL									
1001	86085700	LOT 28E AVENUE RIV PRAIRIES					4020													
2002		21 133	P983	915	1690	21600														
2002					9809															
3001							7A	2 281	300			300	TSV 1	<table border="1"> <tr> <td>CENT.</td> <td>EFF.</td> </tr> <tr> <td>12/4/84</td> <td>23/1/84</td> </tr> <tr> <td colspan="2">275</td> </tr> </table> <p>cf. annule pour sur 8764193</p>	CENT.	EFF.	12/4/84	23/1/84	275	
CENT.	EFF.																			
12/4/84	23/1/84																			
275																				
4205		GESTION GERDA LTEE																		
4605		10328 BL ST MICHEL MTL NORD H1H 5H3																		
6630		PROPRIETE SUJETTE A SURTAXE SUR TERRAIN VAGUE NON DESSERVI																		
7001		7 ERE RUE																		
1001	86086000	LOT 28E AVENUE RIV PRAIRIES					4020													
2002		21 133	1973	2059	10095	1,88000														
2002				932	IRR															
3001							7A	1 281	2400			2400	TSV 1							
4201		M ROBERT SURENA					1F													
4601		12001 28E AVENUE R DES PRAIRIES H1E 2A5																		
4202		MME NICOLE THEAGENE SURENA					2F													
4602		12001 28E AVENUE R DES PRAIRIES H1E 2A5																		
6620		PROPRIETE SUJETTE A SURTAXE SUR TERRAIN VAGUE DESSERVI																		
1001	86086100	12001 28E AVENUE RIV PRAIRIES					4020													
2002		21 133	812	2500	10100	2,53100														
2002					10150															
3001							2A	1 281	4400	57100		41500	TSV 1 R							
4201		M ROBERT SURENA					1F													
4601		12001 28E AVENUE RIV PRAIRIES H1E 2A5																		
4202		MME NICOLE THEAGENE SURENA					2F													
4602		12001 28E AVENUE RIV PRAIRIES H1E 2A5																		
1001	86086200	12021 LOT 28E AVENUE RIV PRAIRIES					4020													
2002		21 133	811	2500	10150	2,54300														
2002					10200															
2004		21 133	810	2500	10200	2,55000														
2999						5,09300														
3001							3A 7A	1 281	8800 6800	97700		106500	TSV 1 R							
4201		M VINCENZO POLIFRONI, GERANT					1F													
4601		12246 AV DESAULNIERS MTL NORD H1G 5J8																		

ANNULE

VERSO

86086200

CFN)

4201 Investissements FOSSATELLO INC.

4601 8456 AV. NICOLAS LeBlanc H1E 3Z6.

ANNULÉ

CERT.	EFF.
10-5-84	21-3-84

[Signature]

86086200

1FE1

4201 M. Filippo Orsini

4601 12021 - 28E Avenue H1E 3B5

F0222#4614/11024

2FE1

4202 Mme ROSARIO - Cannuli - Orsini

CERT.	EFF.
3-8-84	17-7-84

[Signature]

CODE	COMPTÉ	EMPLACEMENT - NOM, PROFESSION, RÉSIDENCE					CATEGORIE RATIFIANT	SCOLAIRE		VALEUR EN DOLLARS			REMARQUES	
		DA CAD	CADASTRE	SUBDIVISION	FRONT	PROFONDEUR		SUPERFICIE	TERR P. C.	TERRAIN	BATISSE	TOTAL		
5202	86086200	MME VINCENZO POLIFRONI (CATERINA CAPANO)					4F	2						
5620		PROPRIETE SUJETTE A SURTAXE SUR TERRAIN VAGUE DESSERVI												
1001	86086400	LOT 28E AVENUE RIV PRAIRIES						1021						
2902	A-114619	21 133	809		2500	10200								
2804	21-3-84	21 133	808		2500	10200								
2999	A-123511					5,10000								
3001	16-07-84							7A	1 281	8800	90200	99000	R 28-12-84 15-8-84 315	
4201		M ANTONIO BERTOLO					1F	2						
4401		12272 DESAULNIERS MTL NORD HIG 5JB												
4202		MME ANTONIO BERTOLO (CUSTODIA CAPANO)					4F	2						
4602		12272 DESAULNIERS MTL NORD HIG 5JB												
4620		PROPRIETE SUJETTE A SURTAXE SUR TERRAIN VAGUE DESSERVI												
1001	86086600	LOT 26E AVENUE RIV PRAIRIES						1021						
2002		21 133	807		2500	10200								
2004		21 133	806		2500	10200								
2999						5,10000								
3001								7A	1 281	8800		8800	T.M. 1	
4201		M BIAGIO IACONELLI, CONTREMAITRE					1F	1						
4601		12053 28E AVENUE HIG 2A5												
4620		PROPRIETE SUJETTE A SURTAXE SUR TERRAIN VAGUE DESSERVE												
1001	86086700	12051 28E AVENUE RIV PRAIRIES						1021						
2001		21 133	805		2500	10200								
2002		21 133	804		2500	10200								
2999						5,10000								
3001								2A	1 281	8800	62700	71500	T.R. 1	
4201		M GERARDO IACONELLI, FINE DE CIMENT					1F	1						
4601		12051 28E AVENUE RIV PRAIRIES HIG 2A5												
1001	86086900	12053 28E AVENUE RIV PRAIRIES						1021						
2004		21 133	803		2500	10200								
2004						10250								
2006		21 133	802		2500	10250								
2006						10300								
2999						5,12400								
3001								2A	1 281	8900	62700	71600	T.R. 1	

86086400

CFM)

4201 Investissement Fossa Tello Inc.

4601 8456 Av. Nicolas LeBlanc HIE 326

ANNULE

CERT.	EFF.
10-5-81	21-2-84

PH
286

86086400

IFI 1

4201 M. Francesco Vaccaro

4601 12031 - 28E Avenue HIE 295

IFI 1

4202 Mme. Giovanna Chioggiè - Vaccaro

CERT.	EFF.
31-8-84	10-7-84

PH
294

SERVICES D'ÉVALUATION

CODE	COMPTÉ	EMPLACEMENT NOM, PROFESSION, RÉSIDENCE					CATEGORIE CATÉGORIE RATIFIÉ	SCOLAIRE		VALEUR EN DOLLARS			REMARQUES	
		DIV. CAD.	CADASTRE	SUBDIVISION	FRONT	PROFONDEUR		SUPERFICIE	TERR. P. C.	TERRAIN	BÂTIMENT	TOTAL		
4201 4601	86088900	M GAETANO IACONELLI, FINIS DE CINÉMA 12053 28E AVENUE RIV PRAIRIES H1E 2A5					1F							
1001	86087200	LOT 28E AVENUE RIV PRAIRIES					(02)							
2002		21 133	801		2500	10300					2,58100			
2002						10350								
2004		21 133	800		2500	10350					2,59300			
2004						10400								
2999											5,17400			
3001								7A	1 281	8900		8900	TWR 1	
4211 4611		MRS JOHN COVILLO (MANDIDA ANNIBALINA) 8862 HAVERLY H2N 1T6					5A							
6620		PROPRIÉTÉ SUJETTE A SURTAXE SUR TERRAIN VAGUE DESSERVI												
1001	86087400	12073 28E AVENUE RIV PRAIRIES					(02)							
2002		21 133	799		2500	10400					2,60000			
2004		21 133	798		2500	10400					2,60000			
2006		21 133	797		2500	10400					2,60000			
2999											7,60000			
3001								2A	1 281	13400	116200	129600	T R 1	
4202 4602		M GIACINTO GATTI, COMMERÇANT 12053 27E AVENUE RIV PRAIRIES H1E 124					1F							
1001	86087900	12089-93 28E AVENUE RIV PRAIRIES					(02)							
2002		21 133	796		2500	10400					2,60000			
2004		21 133	795		2500	10400					2,60000			
2006		21 133	794		2500	10400					2,60000			
2008		21 133	793		2500	10400					2,60000			
2999											10,40000			
3001								2B	1 281	17900	46200	64100	T R 1	
4204 4604		M JACQUES GUELLETTE, INSPECTEUR 12089 28E AVENUE RIV PRAIRIES H1E 2A5					1F							
1001	86087950	12099 28E AVENUE RIV PRAIRIES					(02)							
2002		21 133	792		2500	10400					2,60000			
2004		21 133	791-1		2000	10400					2,06000			
2999											4,66000			
3001								2A	1 281	6100	67300	73400	T R 1	

CODE	COMPTÉ	EMPLACEMENT NOM, PROFESSION, RÉSIDENCE						CATEGORIE BÂTIMENT	VALEURS EN DOLLARS			REMARQUES		
		DIV. CAD.	CADASTRE	DIVISION	FRONT	PROFONDEUR	SURFACE		TERR.	BÂTIM.	TOTAL			
4202 4602	86087950	M	GIOVANNI NICOLA GRASSI, MENUISIER 12099 28E AVENUE RIV PRAIRIES H1E 2A5						1F					
1001	86088306		12105 28E AVENUE RIV PRAIRIES						(02)					
2001			21 133	P791		500	10400							
2002			21 133	790		2500	10400							
2004			21 133	767		2500	10400							
2999														
3001									2A	1 281	9900	23100	33000 T R 1	
4204 4604		M	JEAN PAUL QUELLETTE, CHAUDRONNIER 12105 28E AVENUE RIV PRAIRIES H1E 2A5						1F					
1001	86088500		12115 28E AVENUE RIV PRAIRIES						(02)					
2002			21 133	788		2500	10400							
2004			21 133	787		2500	10400							
2999														
3001									2A	1 281	9000	96500	55500 T R 1	
4203 4603		M	ERALDO FIORIO, DISTRIBUTEUR 12115 28E AVENUE RIV PRAIRIES H1E 2A5						1F					
4204 4604		MME	ERALDO FIORIO (IVANA BRUNELLO) 12115 28E AVENUE RIV PRAIRIES H1E 2A5						2F					
1001	86089000		12121 28E AVENUE RIV PRAIRIES						(02)					
2002			21 133	786		2500	10400							
2004			21 133	765		2500	10400							
2006			21 133	P789		1250	10441							
2999														
3001									2A	1 281	11200	17900	29100 T R 1	
4206 4606		M	DONAT LAURIN, MECANICIEN 12118 28E AVENUE RIV PRAIRIES H1E 2A5						1F					
1001	86089050		12131 28E AVENUE RIV PRAIRIES						(02)					
2002			21 133	P784		1250	10400							
2002							10441							
2004			21 133	783		2500	10450							
2004							10500							
2006			21 133	782		2500	10500							
2999														
3001									2A	1 281	11300	42100	53400 T R 1	

VERSÒ

VERSÒ

86088500

4801 M. Francois Petit
4601 12115 28^e Avenue HIE 2AS
4802 Mme Bibiane Andreville Petit

CHGT.	EFF.
18-85	19-11-84

86089000

4801 M. Roland Lavoie
4601 12121 28^e Avenue R.D.P. HIE 2AS

CHGT.	EFF.
18-85	19-11-84

AEK20

AEK20

CODE	COMPTÉ	EMPLACEMENT - NOM, PROFESSION, RESIDENCE						CATEGORIE BÂTIMENT	SCOLAIRE		VALEUR EN DOLLARS			REMARQUES
		LOT/CADASTRE	SUBDIVISION	FRONT	PROFONDEUR	SUPERFICIE	TERR P. C.		TERRAIN	BÂTIMENT	TOTAL			
4201 4601 9202 9602	86089050	M NELLO BIAGIOLI 12131 28E AVENUE H1E 2A5						1F						
		MME NELLO BIAGIOLI (MARIA SCIALANGA) 12131 28E AVENUE H1E 2A5						2F						
1001 2002 2002 2002 2002 3001	86089325 A-114083. 14-3-84	① 1145 LOT 28E AVENUE RIV PRAIRIES ② 113 1476 41.50 105.00 5.367.00 ZI 133 1475 51.50 9780 4,685.00 ③ 11 133 1476 4500 10500 4,682.00 1.50 105.00 5,367.00						1020						③ 21-12-84 110-84 315 More provided in 8608 5435
		PROPRIETE SUJETTE A SURTAXE SUR TERRAIN VAGUE DESSERVI												
4201 4601 6620		M WILFRID DERY 12135 28E AVENUE H1E 3A5						1F						
		PROPRIETE SUJETTE A SURTAXE SUR TERRAIN VAGUE DESSERVI												
1001 2002 3001	86089425 A-114083. 14-3-84	12135 28E AVENUE RIV PRAIRIES ZI 133 ① 1476 38.50 105.00 4,043.00 4580 10500 4,072.500						1020						CERT. EFF. R 13-12-84 14-3-84 312
		PROPRIETE SUJETTE A SURTAXE SUR TERRAIN VAGUE DESSERVI												
4202 4602 7001		M WILFRID DERY, RENTIER 12135 28E AVENUE H1E 2A5 AV ANDRE AMPERE						1F						
1001 2002 2004 2006 2999 3001	86089625	LOT 28E AVENUE RIV PRAIRIES ZI 133 P617 2700 8400 2,26800 ZI 133 P614 2600 8400 2,17800 ZI 133 P615 2600 8400 2,17800 6,62400						1020						CERT. EFF. R 31/12/84 14/3/84 317 Porté sur 85619802
		PROPRIETE SUJETTE A SURTAXE SUR TERRAIN VAGUE DESSERVI												
4201 4601 6620		LES ENTREPRISES ST JUDE 1966 LTEE 903 BELANGER H2S 169						CF						
		PROPRIETE SUJETTE A SURTAXE SUR TERRAIN VAGUE DESSERVI												
1001 2002 2004 2999 3001	86089925	LOT 28E AVENUE RIV PRAIRIES ZI 133 P619 2600 8400 2,17800 ZI 133 613 2500 10500 2,62500 4,80300						1020						CERT. EFF. R 31/12/84 14/3/84 317 Porté sur 85619802
		PROPRIETE SUJETTE A SURTAXE SUR TERRAIN VAGUE DESSERVI												

86089625

IFI 2

4201- M. Giuseppe Aquatino

4601 10133 Langlois Mark Nord HIE-5131

IFI 1

4202- M. Gino Pado

4602 12367 16 rue HIE-285

~~ANNULÉ~~

CERT.	EFF.
20/1/83	9-11-83

86089325

IFI 2

4201 M. Angelo Fiorini

4601 6263 Lacourcière, St. Leonard HIE-251

IFI 2

4202 M. Giulio Morandella - Fiorini

CERT.	EFF.
16-5-84	14-3-84

CODE	COMPTE	EMPLACEMENT - NOM, PROFESSION, RÉSIDENCE						CATEGORIE BÂTIMENT	SCOLAIRE	VALEUR EN DOLLARS			MUNICIPAL	REMARQUES	
		AV. CAD.	CADASTRIQUE	CURSE VISUEL	FRONT	PROFONDEUR	SURFACE			TERRAIN	BÂTIMENT	TOTAL			
4201 4601	86089925	LES ENTREPRISES ST JUDE 1966 LTEE 903 BELANGER E H25 169						CF							
6620		PROPRIETE SUJETTE A SURTAXE SUR TERRAIN VAGUE DESSERVI													
1001 2002 2002 2004 2004 2004 2004 3001	86090100 A-111572 2-2-84	12155 28E AVENUE RIV PRAIRIES 21 133 612 1481 5067 2500 16.01 10500 21 133 611 2500 10550 21 133 610 2500 10550 21 133 609 2500 10550						CF							
4206 4606		M GERARD HACHE 12660 PAUL DUFFAULT H1E 286						IF							
6620		Propriete sujette a surtaxe sur terrain vague desservi													
1001 2002 2002 2004 2004 2004 3001	86090300 A-113446 5-3-84	12161 28E AVENUE RIV PRAIRIES 21 133 610 2500 10600 21 133 609 2500 10650 21 133 607 2500 10700						CF							
4201 4601		M TOMMY DUFOUR, BRIQUETEUR 11899 AV NICOLAS APPERT H1E 288						IF							
1001 2002 2004 2004 3001	86090500	12171 28E AVENUE RIV PRAIRIES 21 133 608 2500 10700 21 133 607 2500 10700						CF							
4201 4601		M CLEMENT LEMAY, TECHNICIEN 12171 28E AVENUE RIV PRAIRIES H1E 2A5						IF							
1001 2002 2004 2004 3001	86090700	12177 28E AVENUE RIV PRAIRIES 21 133 606 2500 10700 21 133 605 2500 10700						CF							

CERT.	EFF.	
13/10/85	25/1/84	324
CERT.	EFF.	
13/1/84	01/7/84	298

Misc. Ode. prov. de 56090200
261084 5-3-84 305

Cert. Misc. Ode. prov. au 56090100
261084 5-3-84 305

86089925

ANNULÉ

1F2

4201- M. Giuseppe Agostino

4601 10133 ~~Giuseppe Agostino~~ H1H-5B1

1E71

4202- M. Gina Rocco

4602 12367 16 Dec H1E-2R5

CERT	EFF
127289	9-11-85

86090100

1E71

4201 M. Antonio Giordano

4601 12320 Armand Bombardier H1E 3CS
FILL 4/20/84

2E71

4202 Mme Giuseppina Scufari-Giordano

CERT	EFF
123184	12/1/84

CODE	COMPTÉ	EMPLACEMENT					NOM	PROFESSION	RÉSIDENCE	CATEGORIE BÂTIMENT	SCOLAIRE		VALEUR EN DOLLARS			REMARQUES
		NO. CAD.	CADASTRE	NUMÉRIQUE	FRONT	LONGUEUR					SURFACE	TEPR	TERRAIN	BÂTIMÉ	TOTAL	
4205 4605	86090700	M					JOSE PREVOST, MECANICIEN		1F							
							12177 28E AVENUE RIV PRAIRIES	H1E 2A5								
1001	86090900						12183 28E AVENUE RIV PRAIRIES			(02)						
2002			21 133	609		2500	10700						2,67500			
2809			21 133	603		2500	10700						2,67500			
2999													5,35000			
3001										2A	1 281	9000	49500	53500	T R 1	
4212 4612		MME PASQUALINO BARILLE (GISELE LAROUREUX), JOURNALIER					12183 28E AVENUE RIV PRAIRIES	H1E 2A5	5F							
1001	86091300						12187 28E AVENUE RIV PRAIRIES			(02)						
2002			21 133	602		2500	10700						2,67500			
2004			21 133	601		2500	10700						2,67500			
2999													5,35000			
3001										2A	1 281	9000	49700	53700	T R 1	
4211 4611		M MARCEL GARAND					12187 28E AVENUE RIV PRAIRIES	H1E 2A5	1F							
1001	86091300						LOT 28E AVENUE RIV PRAIRIES			(02)						
2002			21 133	600		2500	10700						2,67500			
2004			21 133	599		2500	10700						2,67500			
2999													5,35000			
3001										6B	281	9300		9300	EQ& 204-3	
4204 4604		LA VILLE DE MONTRÉAL (SERVICE DES IMMEUBLES)					275 NOTRE-DAME, E. H2V 106		9F							
1001	86091500						LOT 28E AVENUE RIV PRAIRIES			(02)						
2002			21 133	598		2500	10700						2,68100			
2004			21 133	597		2500	10700						2,67500			
2004						10750	10750									
2999													5,35600			
3001										6B	281	9400		9400	EQ& 204-3	
4204 4604		LA VILLE DE MONTRÉAL (SERVICE DES IMMEUBLES)					275 NOTRE-DAME, E. H2V 106		9F							
1001	86091640						LOT 28E AVENUE RIV PRAIRIES			(02)						

TABLEAU D'ÉVALUATION

CODE	COMPTE	EMPLACEMENT NOM, PROFESSION, RÉSIDENCE					CATEGORIE BÂTIMENT	VALEUR EN DOLLARS				REMARQUES
		NO. PAR.	QUANTITE	SURFACE	PESANT	PROFONDEUR		SURFACE	TERR.	TERRAIN	BÂTISSÉ	
2002 2002	86091660	21 133	P596	1600	10750 10774	1,72200						
3001							6B	201	3000		3000	ED 204-3
4202 4602		LA VILLE DE MONTRÉAL SERVICE DES IMMEUBLES 275 NOTRE DAME E H27 106										
1001	86091660	12207 28E AVENUE RIV PRAIRIES										
2002 2002		21 133	1463	4200	10782 10866	4,54600						
3001							2A	1 201	7600	59200	66800	T R 1
4202 4602		M LUIGI DI STAULO, EMBALLEUR 12207 28E AVENUE H1E 2A5										
1001	86091670	12211 28E AVENUE RIV PRAIRIES										
2002 2002		21 133	1462	4200	10866 10900	4,57100						
3001							2A	1 201	7600	59200	66800	T R 1
4201 4601		M GIUSEPPE PIETRONIRO, EBENISTE 12211 28E AVENUE H1E 2A5										
4202 4602		M PASQUALE DI STAULO, COFFIS 12207 28E AVENUE H1E 2A5										
1001	86091700	12227 28E AVENUE RIV PRAIRIES										
2010 2012 2014 2016 2999		21 133	592	2500	10900	2,72500						
3001							2A	1 201	18100	39900	58000	T R 1
4201 4601		MME IRENE RICHARD-CHEVALIER 12227 28E AVENUE H1E 2A5										
1001	86092000	12239 28E AVENUE RIV PRAIRIES										
2002 2004 2999		21 133	508	2500	10900	2,72500						
3001							2A	1 201	9100	43500	52600	T R 1

CODE	COMPTÉ	EMPLACEMENT, NOM, PROFESSION, RÉSIDENCE					CATEGORIE D'IMMEUBLE	SCOLAIRE		VALEUR EN DOLLARS			REMARQUES
		PARCELS	DÉSIGNATION	PROF.	PROFESSEUR	SURFACE		TERR. P. C.	TERRAIN	BASSE	TOTAL	MUNICIPAL	
4205 4605	86092000	MME ELISE LAROCQUE LEDUC 12239 28E AVENUE H1E 2A5				2F							
1001	86092800	LOT 28E AVENUE RIV PRAIRIES					(02)						
2002		21 133 586		2500	10900								
3001							7A	1 281	4500			4500	TVV 1
4204		M NAPOLEON DUCHESNE				1F							
5701 5702		MME ANNANDE BERTHIAUME 416 MC GILL HARKESBURY OMT K8A 1R2											
6620		PROPRIETE SUJETTE A SURTAXE SUR TERRAIN VAGUE DESSERVI											
1001	86092900	12251 28E AVENUE RIV PRAIRIES					(02)						
2002		71 133 585		2500	10900								
2004		21 133 584		2500	10900								
2999												5,95000	
3001							2A	1 281	9100	14500		23600	T R 1
4201 4601		M JEAN LANDRY 575 PAUL PAV H1E 4E1 12251, 28e Avenue Riv Prairies H1E 2A5 F1232 & 1033 (25814) ET				1F							
1001	86093100	12265 28E AVENUE RIV PRAIRIES					(02)						
2002		21 133 583		2500	10900								
2004		21 133 582		2500	10900								
2006		21 133 581		2500	10900								
2999												8,17500	
3001							2A	1 281	13600	55900		69000	T R 1
4212 4612		M REAL BRUNELLE, SOUDEUR 12265 28E AV RIV PRAIRIES H1E 2A5				1F							
1001	86094200	LOT 28E AVENUE RIV PRAIRIES					(02)						
2002		21 133 412		2500	10900								
2004		21 133 411		2500	10900								
2999												5,95000	
3001							7A	1 281	9100			9100	TVV 1
4204 4604		M LEO TURNEL 6887 MOLSON RIV 306				1F							
6620		PROPRIETE SUJETTE A SURTAXE SUR TERRAIN VAGUE DESSERVI											

CODE	COMPTE	EMPLACEMENT NOM, PROFESSION, RESIDENCE					CATEGORIE BÂTIMENT	SCOLAIRE		VALEUR EN DOLLARS			REMARQUES
		RIV. CAD.	CADASTRE	CH. PARCELLE	FRONT	PRI. GAUDER		SUPERFICIT	TERRE P. C.	TERRAIN	BÂTIMENT	TOTAL	
1001	86094400	12345 28E AVENUE RIV PRAIRIES					(02)						
2002		21 133	410	2500	10900	2,72500							
2004		21 133	409	2500	10900	2,72500							
2999						5,45000							
3001							2A	1 281	9100	26400	35500	T R 1	
4211		R ANTONIO LOGGIA, SOUDEUR					IF						
4611		12345 28E AVENUE RIV PRAIRIES HIE 2A5											
4212		HME ANTONIO LOGGIA (MARIA PELLEGRINI)					SF						
4612		12345 28E AVENUE RIV PRAIRIES HIE 2A5											
1001	86094600	12355 28E AVENUE RIV PRAIRIES											
2002		21 133	408	2500	10900	2,72500							
2004		21 133	407	2500	10900	2,71500							
2006		21 133	406	2500	10950	2,74300							
2006					11000								
2999						8,19300							
3001							1B	281	13800	8900	22700	EQ6 204-3	
4201		VILLE DE MONTREAL SERVICE DE LA GESTION IMMOBILIERE					SF						
4601		275 NOTRE DAME E H2V 1C6											
1001	86095200	12365 28E AVENUE RIV PRAIRIES					(02)						
2002		21 133	405	2500	11000	2,75000							
2004		21 133	404	2500	11000	2,75000							
2999						5,50000							
3001							2A	1 281	9100	22600	31700	T R 1	
4201		M DENIS CHILO					IF						
4601		12365 28E AVENUE RIV PRAIRIES HIE 2A5											
1001	86095300	LOT 28E AVENUE					(02)						
2002	A-119739	21 133	403	2500	11000	2,75000							
2004	31-5-84	21 133	402	2500	11000	2,75000							
2999	A-132508					5,50000							
3001	17-10-84						7A	1 281	9100		9100	TWR	
4201		M SERGE DURANEL					IF						
4601		11600 DARASE POTVIN HIE 3H6											
4620		PROPRIETE SUJETTE A SURTAXE SUR TERRAIN VAGUE DESSERVI											
1001	86095400	12395 28E AVENUE RIV PRAIRIES					(02)						

86095300

2FI2

4301 Mme Maria Jenco-Lovellano

4601 12720 Fortin, 7th - 10th, H1G 4R4

ANNULÉ

CERT.	EFF.
03/8/87	31/5/87
291	

86095300

3FI1

4201 Mlle Anna De Côté

4601 12380, 4^e avenue H1E 3S6

CERT.	EFF.
14/6/85	17/1/87

CODE	COMPTÉ	EMPLACEMENT - NOM, PROFESSION, RESIDENCE					CATEGORIE BÂTIMENT	SCOLAIRE		VALEUR EN DOLLARS			REMARQUES
		DIV. CAD.	CADASTRE	SURFACE TOTALE	FRONT	PROFONDEUR		SUPERFICIE	TERR. P. C.	TERRAIN	BÂTISSE	TOTAL	
2001	86095400	21 133	401	2500	11000	2,75000							
2002		21 133	400	2500	11050	2,76600							
2002					11100								
2004		21 133	399	2500	11100	2,77500							
2999						8,29300							
3001							2A	1	201	13700	38000	52300	310-82-1-1-84
4211		M JACQUES LEBLANC, ELECTRICIEN					1F						
4611		12395 28E AVENUE RIV PRAIRIES N1E 2A5											
1001	86095550	LOT 28E AVENUE RIV PRAIRIES											
2002		21 133	P397	062	11100	4000							
2002				009									
3001		21 133	398	2500	11100	2,77500	6B		201	4900	4900	100-ED6-209-3	
3001						2,91500							
4211		LA VILLE DE MONTRÉAL SERVICE DES IMMEUBLES					9F						
4611		275 NOTRE DAME E H2Y 1C6											
6001		FINS PRIVEES											
1001	86095845	LOT 28E AVENUE RIV PRAIRIES											
2002		21 133	P392	2956	11200	2,78900							
2002				2500	IRR								
2004		21 133	P393	IRR	2765	200							
2004				011									
2999						2,78600							
3001							6B		201	4900	4900	ED6-209-3	
4211		LA VILLE DE MONTRÉAL SERVICE DES IMMEUBLES					9F						
4611		275 NOTRE DAME E H2Y 1C6											
6001		FINS PRIVEES											
1001	86096000	LOT 28E AVENUE RIV PRAIRIES											
2002		21 133	391	2500	11200	2,80000							
3001							6B		201	4900	4900	ED6-209-3	
4211		LA VILLE DE MONTRÉAL-SERVICE DES IMMEUBLES					9F						
4611		275 NOTRE DAME E H2Y 1C6											
6001		FINS PRIVEES											
1001	86096400	12515 28E AVENUE RIV PRAIRIES											

SERVICES D'ÉVALUATION

CODE	COMPTE	EMPLACEMENT NOM, PROFESSION, RÉSIDENCE					CATEGORIE BÂTIMENT	SCOLAIRE		VALEUR EN DOLLARS			MUNICIPAL	REMARQUES	
		PARC. CAD.	CADASTRE	PARCELS	PROFONDEUR	SUPERFICIE		TERR. P. C.	TERRAIN	BÂTISSSE	TOTAL				
2002	86096400	21 133	390	2500	11200	2,80000									
2004		21 133	389	2500	11200	2,80000									
2999						5,60000									
3001							2A	1 281	9200	91800	51900	T R	1		
4204		K BENOIT FERRON, CULTIVATEUR					1F								
4404		12515 28E AVENUE RIV PRAIRIES H1E 3V3													
1001	86096500	12525-27 28E AVENUE RIV PRAIRIES													
2002		21 133	386	2500	11200	2,80600									
2004		21 133	387	2500	11250	2,81800									
2999					11300	5,62400									
3001							2B	1 281	9200	70100	79300	T R	1		
4201		M PIERRE GIROUARD, GERANT					1F								
4601		12525 28E AVENUE RIV PRAIRIES H1E 2A5													
4202		Mlle SUZANNE BERTRAND, PROFESSEUR					3F								
4402		12525 28E AVENUE RIV PRAIRIES H1E 2A5													
1001	86096700	10586 107 28E AVENUE RIV PRAIRIES													
2002		21 133	386	2500	11300	2,82500									
2004		21 133	385-2	1250	11300	1,71200									
2999						5,23700									
3001							2A	2 281	6900	10100	17000	T R			
4203		LES PLACEMENTS TROIS A INC					CF								
4403		6366A BELHERBE ST LEONARD H1P 1G5													
6620		PROPRIETE SUJETTE A SURTAXE SUR TERRAIN VAGUE DESSERVI													
1001	86096900	12545 107 28E AVENUE RIV PRAIRIES													
2002		21 133	385-1	1250	11300	1,91200									
2004		21 133	384	2500	11300	2,82500									
2999						4,23700									
3001							2A	2 281	6900	10100	17000	T R			
4203		LES PLACEMENTS TROIS A INC					CF								
4403		6366A BELHERBE ST LEONARD H1P 1G5													
6620		PROPRIETE SUJETTE A SURTAXE SUR TERRAIN VAGUE DESSERVI													
1001	86097100	12555 28E AVENUE RIV PRAIRIES													

CODE	COMPTE	EMPLACEMENT NOM, PROFESSION, RÉSIDENCE					SUPERFICIE	CATEGORIE BÂTIMENT	SCOLAIRE		VALEUR EN DOLLARS			REMARQUES
		RIV. CAD.	CADASTRE	SUBDIVISION	FRONT	PROFONDEUR			TYPE	TEMP. P. C.	TERRAIN	BÂTISSE	TOTAL	
2002	86097100	21	133	383	2500	11300	2,82500							
2004		21	133	382	2500	11300	2,82500							
2999							5,65000							
3001								2A	1	201	9200	49100	53300	T R 1
4211		M	GILLES CORBIN, INSPECTEUR					IF						
4611			12555 28E AVENUE RIV PRAIRIES N1E 3V3											
1001	86097300		12565 28E AVENUE RIV PRAIRIES					(02)						
2002		21	133	381	2500	11300	2,82500							
2004		21	133	380	2500	11300	2,82500							
2999							5,65000							
3001								2A	1	201	9200	33300	42500	T R 1
4204		M	ANDRE PLANTE, INSPECTEUR					IF						
4604			12565 28E AVENUE RIV PRAIRIES N1E 3V3											
7001			AV OCTAVE PELLETIER											
1001	86097500		12621-25 28E AVENUE RIV PRAIRIES					(02)						
2002		21	133	211	2500	11300	2,82500							
2004		21	133	210	2500	11300	2,82500							
2999							5,65000							
3001								2B	1	201	9200	95800	104000	T R 1
4202		M	CALOSERO ARGENTO, MACON					IF						
4602			12625 28E AVE N1E 2A9											
4203		M	ALFONSO ARGENTO, ENTREPRENEUR					IF						
4603			12625 28E AVENUE RIV PRAIRIES											
1001	86097700		12635 28E AVENUE RIV PRAIRIES					(02)						
2002		21	133	209	2500	11300	2,82500							
2004		21	133	208	2500	11300	2,82500							
2999							5,65000							
3001								2A	1	201	9200	21600	30800	T R 1
4204		M	GAETAN LAURIN, MECANICIEN					IF						
4604			12635 28E AVENUE RIV PRAIRIES N1E 2A9											
1001	86097900		12645/47 28E AVENUE RIV PRAIRIES					(02)						
2002		21	133	207	2500	11300	2,82500							
2004		21	133	206	2500	11300	2,82500							
2999							5,65000							

VERSO

86097300

8 FT 1

4201- Mme Simone Vincent, Plante

4601 12565 28^e Avenue H.E. - 3V3

CERT.	EFF.
20/12/83	7/1/83

CODE	COMPTE	EMPLACEMENT NOM, PROFESSION, RÉSIDENCE						CATEGORIE PARTEMENT	SCOLAIRE		VALEUR EN DOLLARS			MUNICIPAL	REMARQUES	
		DIV. CAD.	CADASTRE	SURSAISON	FRONT	PROFONDEUR	SUPERFICIE		TERR. P. C.	TERRAIN	BÂTISSE	TOTAL				
3001	86097900															
9202							1F									
4602																
		M NICHEL ARGENTO, FINISSEUR DE CIMENT 12647 28E AVENUE RIV PRAIRIES N1E 2A9														
1001	86098300															
		12665 20E AVENUE RIV PRAIRIES														
2002		21 133	205		2500	11300										
2004		21 133	204		2500	11300										
2006		21 133	203		2500	11300										
2008		21 133	202		2500	11300										
2999																
3001																
4212							1F									
4612																
		M JEAN MARIE BRIERE, COMMISS 12665 28E AVENUE RIV PRAIRIES N1E 2A9														
1001	86098750															
		12675 28E AVENUE RIV PRAIRIES														
2002		21 133	201		2500	11300										
2004		21 133	P200		2500	11300										
2804					2250	IRR										
2999																
3001																
4201							1F									
4601																
4202							2F									
4602																
		M SERGE RACINE 12705 28E AVENUE N1E 1A9 12675 28E AVENUE N1E 2A9 MME SERGE RACINE (LISE GRIMARD) 12705 28E AVENUE N1E 1A9 12675 28E AVENUE Riv Prairies N1E 2A9 P12526 4032 (29-144) 81														
6620		PROPRIÉTÉ-SUJETTE A SURTAXE SUR TERRAIN VAGUE DESSERVI														
1001	86098800															
		12685 28E AVENUE RIV PRAIRIES														
2004		21 133	P200		260	3000										
2804		21 133	199		2500	11300										
2008		21 133	198		2500	11300										
2810		21 133	P197		360	2600										
2999																
3001																
4201							1F									
4601																
		M PIERRE RACINE, COIFFEUR 12685 28E AVENUE RIV PRAIRIES N1E 2A9														
1001	86098850															
		12695 28E AVENUE RIV PRAIRIES														
2002		21 133	P197		2500	IRR										
2002																

CODE	COMPTÉ	EMPLACEMENT - NOM, PROFESSION, RÉSIDENCE						CATEGORIE BÂTIMENT	VALEUR EN DOLLARS				REMARQUES	
		DIV. CAD.	CADASTRE	SUBDIVISION	FRONT	PROFONDEUR	SURFACE		SOLAIRE	TERR. P. C.	TERRAIN	BÂTIMENT		TOTAL
3001	86098650							2A	1	281	4600	7800	12400	T R 1
4201		M LOUIS P RACINE						IF						
4601		12695 28E AVENUE RIE 2A9												
1001	86099100	12705 28E AVENUE RIV PRAIRIES						(02)						
2002		21 133	196		2500	11300					2,82500			
2004		21 133	195		2500	11300					2,82500			
2006		21 133	P194		300	11300					33900			
2999											5,98900			
3001								2A	1	281	9800	37300	47100	T R 1
4201		M JEAN NOEL SYLVESTRE, CHAUFFEUR						IF						
4601		12705 28E AVE RIE 2A9												
1001	86099300	12715 28E AVENUE RIV PRAIRIES						(02)						
2002		21 133	P194		2200	11300					2,98600			
2004		21 133	193		2500	11300					2,82500			
2999											5,31100			
3001								2A	1	281	6700	46200	52900	T R 1
4201		M JOSE FURTADO						IF						
4601		12715 28E AVENUE RIVIERE DES PRAIRIES RIE 2A9												
1001	86099500	12725 28E AVENUE RIV PRAIRIES						(02)						
2002		21 133	192		2500	11300					2,82500			
2004		21 133	191		2500	11300					2,82500			
2999											5,65000			
3001								2A	1	281	9200	46500	55700	T R 1
4201		MME LISE DUMAIS GAGNE, CAISSIERE						ZF						
4601		12725 28E AVENUE RIV 2A9												
1001	86099700	12735 28E AVENUE RIV PRAIRIES						(02)						
2002		21 133	190		2500	11300					2,82500			
2004		21 133	189		2500	11300					2,82500			
2006		21 133	188		2500	11300					2,83100			
2999						11350					8,96100			
3001								2A	1	281	13800	28800	42600	T R 1

SECTEUR D'ÉVALUATION:

CODE	COMTE	EMPLACEMENT - NOM, PROFESSION, RESIDENCE						CATEGORIE BÂTIMENT	SCOLAIRE		VALEUR EN DOLLARS			MUNICIPAL	REMARQUES
		NO. CAD.	CADASTRE	SUBDIVISION	FRONT	PROFONDEUR	SUPERFICIE		TERR.	BÂTISSE	TOTAL				
4204 4604	86099700	M	ARNAND DEMONTIGNY, OUVRIER 12735 28E AVENUE RIV PRAIRIES H1E 2A9 VERDU						1F						
1001	86100000		12745 28E AVENUE RIV PRAIRIES						(02)						
2002			21 133	167	2500	11350					2,04300				
2002					11900	11400									
2004			21 133	166	2500	11400					2,05000				
2999											5,69300				
3001								2A	1 281	9200	15900	25100	TV 1		
4204 4604		M	GILLES RACINE, FERBLANTIER 12745 28E AVENUE RIV PRAIRIES H1E 2A9						1F						
1001	86100200		LOT 28E AVENUE RIV PRAIRIES						(02)						
2002			21 133	185	2500	11400					2,05000				
2004			21 133	184	2500	11400					2,05000				
2999											5,70000				
3001								7A	1 281	9200		9200	TV 1		
4212 4612		M	LUCIEN SIMARD, FERBLANTIER 118 PARKWOOD SUBURBY ONT P36 377						1F						
6620			PROPRIETE SUJETTE A SURTAXE SUR TERRAIN VAGUE DESSERVI												
1001	86100400		LOT 28E AVENUE RIV PRAIRIES						(02)						
2002			21 133	183	2500	11400					2,05000				
3001								6B	281	4000		4000	E04 204-3		
4201 4601			VILLE DE MONTRÉAL-SERVICE DE LA GESTION IMMOBILIERE 275 NOTRE DAME E H2Y 1C6						2F						
1001	86100450		LOT 28E AVENUE RIV PRAIRIES						(02)						
2002			21 133	182	2500	11400					2,05000				
3001								6B	281	4600		4600	E04 204-3		
4201 4601			VILLE DE MONTRÉAL-SERVICE DE LA GESTION IMMOBILIERE 275 NOTRE DAME E H2Y 1C6						2F						
1001	86100600		12745 LOT 28E AVENUE RIV PRAIRIES						(02)						
2002			21 133	181	2500	11400					2,05000				

86099700

4201 M. Pietro Enrico

IFI

4201 12735 88^e Avenue HIE 289

IFI

4203 Mme Maria Enrico Rella-Enrico

CERT.	APP.
18-85	13-11-84

7750

CODE	COMPTÉ	EMPLACEMENT NOM PROFESSION RÉSIDENCE					CATEGORIE BÂTIMENT	SCOLAIRE		VALEUR EN DOLLARS			MUNICIPAL	REMARQUES	
		NOY. CAT.	CADASTRI	SURFACE (M ²)	FRONT	RE. D'ANGLEUR		SURFACE	TERR P. C.	TERRAIN	BÂTISSE	TOTAL			
2003 2999	86100600	21 133	180-2	1250	11400	1,92500 4,27500									
3001							7A	1 281	6900		6900	TRV 1			
4201 4601 4202 4602							7A 7B		6 900	46 100	53 000	R			
		M NÉLO BELICE (P) 12735 28E AVENUE HIE 249													
		MME AGENISE NOEL-BELICE 12735 - 28E Avenue HIE 249													
		PROPRIETE SUJETTE A SURTAXE SUR TERRAIN VAGUE DESSERVI													
1001	86100610														
		19465 LOT 28E AVENUE RIV PRAIRIES													
2002 2004 2999		21 133	180-1	1250	11400	1,92500									
		21 133	179	2500	11400	2,85000 4,27500									
3001							7A	1 281	6900		6900	TRV 1			
4201 4601 4202							7A 7B		6 900	43 100	50 100	R			
		M EBERLE DELINCE 12785 28E AVENUE HIE 249													
		MME MARLENE PERARD-DELINCE													
		PROPRIETE SUJETTE A SURTAXE SUR TERRAIN VAGUE DESSERVI													
7001 7002 7003		RIV PRAIRIES 133-178 VOIR CPTES 891600-82 BL SOUIN E DEBUT DE NICOLAS APPERT													
1001	86100620														
2002 2002		21 132	173-73	2635	10090	3,85800									
				4604	10303										
3001							2A	1 281	6400	51000	57400	TR 1			
4201 4601		M CALOGERO RUSSO, CONTREMAITRE 11760 NICOLAS APPERT HIE 2R7													
1001	86100623														
2002 2002		21 132	173-72	1950	10080	1,96700									
					10090										
3001							2A	1 281	3500	51400	54900	TR 1			
4201 4601		M DOMENICO IANARO, BARBIER 11764 NICOLAS APPERT HIE 2R7													
1001	86100626														
		11760 NICOLAS APPERT													

CERT.	EFF.
27-9-84	11-24
<i>[Signature]</i>	

CERT.	EFF.
24-5-84	2-4-84
<i>[Signature]</i>	

CERT.	EFF.
27-9-84	11-24
<i>[Signature]</i>	

TABLEAU D'ÉVALUATION

ANNÉE	COMPTÉ	EMPLACEMENT, NOM, PROFESSION, RÉSIDENCE					SUPERFICIE	CATEGORIE BÂTIMENT	SCOLAIRE		VALEUR EN DOLLARS			REMARQUES
		CDP	CADASTRE	ANCIENNAIS	ANNÉE	PROFESSION			TERRAIN	BÂTIMENT	TERRAIN	BÂTIMENT	TOTAL	
2002 2002	86100626	21 132	173-71	1950	10070 10080	1,96500								
3001							2A	1	281	3500	37800	41300	T R 1	
4201 4601 4202 4602		M ADRIEN JOSEPH CELIN, SOUDEUR 11768 NICOLAS APPERT H1E 2R7 MME ADRIEN JOSEPH CELIN (LUNIE THERESE GENTIER) 11768 NICOLAS APPERT H1E 2R7						1F 2F						
1001	86100629	11772 NICOLAS APPERT						(13)						
2002 2002		21 132	173-70	1950	10060 10070	1,96300								
3001							2A	1	281	3500	38200	41700	T R 1	
4201 4601 4202 4602		M BENITO SOMIGLI 11772 NICOLAS APPERT H1E 2R7 M VITTORIO SOMIGLI 11772 NICOLAS APPERT H1E 2R7						1F 1F						
1001	86100632	11776 NICOLAS APPERT						(13)						
2002 2002		21 132	173-69	1950	10050 10060	1,96100								
3001							2A	1	281	3500	38700	42200	T R 1	
4201 4601		M CONSTANTINO SPADAVECCHIA 11776 NICOLAS APPERT H1E 2R7						1F						
1001	86100635	11780 NICOLAS APPERT						(13)						
2002 2002	A-123055 6-7-84	21 132	173-68	3000	10033 10050	3,01200								
3001							2A	1	281	5300	38700	44000	T R 1	
4202 4602 4203 4603		M JACQUES BOISSELLE, CHAUFFEUR 11780 NICOLAS APPERT H1E 2R7 MME JACQUES BOISSELLE (GIOVANNA CAMPANELLI), SECRETAIRE 11780 NICOLAS APPERT H1E 2R7						1F SF						
1001	86100638	11784 NICOLAS APPERT						(13)						
2002 2002		21 132	173-67	3000	10017 10033	3,00700								
3001							2A	1	281	5300	37000	42300	T R 1	

86100635

IFI

4201 M. Angelo Carbone

4601 11780 Nicolas Appert HIE 2R7

CERT.	SPE.	MT
27/11/14	01/11/14	273

CODE	COMPTÉ	EMPLACEMENT, NOM, PROFESSION, RÉSIDENCE						CATEGORIE SAUVER	SCOLAIRE		VALEUR EN DOLLARS			REMARQUES
		NOY. CAD.	CADASTRE	SURVALEUR	FRONT	PROFONDEUR	SUPERFICIE		TERR. C	TERRAIN	BÂTISSE	TOTAL		
4204 4604 4205 4605	86100638	M JEAN MARIE ABEL 11784 NICOLAS APPERT H1E 2R7 MME JEAN MARIE ABEL (HENRIETTE LOPPE) 11784 NICOLAS APPERT H1E 2R7					1F 2F							
1001	86100641	11788 NICOLAS APPERT						6139						
2002 2002		21 132 173-66	1950	10007 10017	1,95200									
3001							2A	1 281	3400	37000	40400	T R 1		
4201 4601 4202 4602		M GAETAN RODRIGUE, ESTIMATEUR 11788 NICOLAS APPERT H1E 2R7 MME GAETAN RODRIGUE (LISE FUGERE) 11788 NICOLAS APPERT H1E 2R7					1F 5F							
1001	86100644	11792 NICOLAS APPERT						6139						
2002 2002		21 132 173-65	1950	9995 10007	1,95800									
3001							2A	1 281	3400	38700	42100	T R 1		
4202 4602		M RICHARD VINETTE, TECHNICIEN 11792 NICOLAS APPERT H1G 2R7					1F							
1001	86100647	11796 NICOLAS APPERT						6139						
2002 2002		21 132 173-64	1950	9985 9995	1,94800									
3001							2A	1 281	3400	37500	40900	T R 1		
4201 4601 4202 4602		M DONATO LETTIERI, JOURNALIER 11796 NICOLAS APPERT H1E 2R7 MME DONATO LETTIERI (ERMINA GALETTA) 11796 NICOLAS APPERT H1E 2R7					1F 5F							
1001	86100650	11800 NICOLAS APPERT						6139						
2002 2002	A-129301 23-10-84	21 132 173-63	1950	9970 9985	1,94600									
3001							2A	1 281	3400	37400	40800	T R 1		
4201 4601 4202 4602		M ANTONIO FERRARA, OPERATEUR 11800 NICOLAS APPERT H1E 2R7 MME ANTONIO FERRARA (MARIA MANSI) 11800 NICOLAS APPERT H1E 2R7					1F 4F							

86100 650

1871

4201 N. David Jean

4601 11800 Nicolas August Hie 287

10-12-14 22-10-87

RÔLE D'ÉVALUATION DES IMMEUBLES POUR L'EXERCICE FINANCIER 1984

VILLE DE MONTRÉAL

CODE	COMPTÉ	EMPLACEMENT NOM, PROFESSION, RESIDENCE						CATEGORIE SAUVER	SCOLAIRE		VALEUR EN DOLLARS			REMARQUES
		PARC. CAD.	CATASTRE	NUMEROUS	ANNEE	PROFESSION	SUPERFICIE		TERR. P. C.	TERRAIN	BATISSE	TOTAL	MUNICIPAL	
1001	06100653	11804 NICOLAS APPERT						(13)						
2002		21	132	173-62	3000	9960								
2002						9970								
3001								2A	1	281	5300	57300	62600 T R 1	
4201		M SAMTO FORTUGNO, RACON						1F						
4601		11804 NICOLAS APPERT HIE 2R7												
1001	06100656	11808 NICOLAS APPERT						(13)						
2002		21	132	173-61	3000	9960								
3001								2A	1	281	5300	56200	61500 T R 1	
4201		M ANNUNZIATO FORTUGNO, BRIQUETEUR						1F						
4601		11808 NICOLAS APPERT HIE 2R7												
1001	06100659	11812 NICOLAS APPERT						(13)						
2002		21	132	173-60	1950	9960								
3001								2A	1	281	3900	36600	40500 T R 1	
4201		M DAQUD SAMAN, ASSEMBLEUR						1F						
4601		11812 NICOLAS APPERT HIE 2R7												
1001	06100662	11816 NICOLAS APPERT						(13)						
2002		21	132	173-59	1950	9960								
3001								2A	1	281	3900	39600	43500 T R 1	
4204		M ANTONIO DI DONATO						1F						
4604		11816 NICOLAS APPERT HIE 2R7												
4205		MME ANTONIO DI DONATO (VINCENTA CIOLFITTO)						2F						
4605		11816 NICOLAS APPERT HIE 2R7												
1001	06100665	11820 NICOLAS APPERT						(13)						
2002		21	132	173-58	1950	9960								
3001								2A	1	281	3900	40600	44500 T R 1	
4201		M FLAVIANO VENTRELLA, CORDONNIER						1F						
4501		11820 NICOLAS APPERT HIE 2R7												
4202		MME FLAVIANO VENTRELLA (ROSA FANELLI)						5F						
4402		11820 NICOLAS APPERT HIE 2R7												

CODE	COMPTE	EMPLACEMENT NOM, PROFESSION, RÉSIDENCE						CATEGORIE RÉGIMEN S	VALEUR EN DOLLARS				REMARQUES	
		CADASTRE	NUMÉRIQUE	ANNÉE	PROFONDEUR	SURFACE	SCOLAIRE		TERRAIN	BÂTISSE	TOTAL			
1001	86100668	11824 NICOLAS APPERT						(13)						
2002		21 132	173-57	1950	9960	1,94200								
3001							2A	1 281	3900	46200	49600	T R I		
4201		M ANGELO SCATTONI, JOURNALIER						1F						
4601		11824 NICOLAS APPERT MIE 2R7												
1001	86100671	11828 NICOLAS APPERT						(13)						
2002		21 132	173-56	3000	9960	2,98800								
3001							2A	1 281	5300	46200	51500	T R I		
4203		M JEAN KELANCON, TECHNOLOGUE						1F						
4603		11828 NICOLAS APPERT MIE 2R7												
1001	86100674	11832 NICOLAS APPERT						(13)						
2002		21 132	173-55	3000	9960	2,98800								
3001							2A	1 281	5300	37000	42300	T R I		
4202		M ANTONINO RUSSO						1F						
4602		11832 NICOLAS APPERT MIE 2R7												
4203		MME ANTONINO RUSSO (MARIA MARQUES)						2F						
4603		11832 NICOLAS APPERT MIE 2R7												
1001	86100677	11836 NICOLAS APPERT						(13)						
2002		21 132	173-54	1950	9965	1,94300								
2002					9960									
3001							2A	1 281	3900	37000	40900	T R I		
4201		MME MARIA TARARA						3F						
4601		11836 AV NICOLAS APPERT MIE 2R7												
1001	86100680	11840 NICOLAS APPERT						(13)						
2002		21 132	173-53	1950	9965	1,94300								
3001							2A	1 281	3900	45500	48900	T R I		
4202		M JEAN DOMINIQUE MAHOTIERES, COUPEUR						1F						
4602		11840 AV NICOLAS APPERT MIE 2R7												
4203		MME JEAN DOMINIQUE MAHOTIERES (ALINE EUGENE), INFIRMIERE						2F						
4603		11840 AV NICOLAS APPERT MIE 2R7												

SERVICE D'ÉVALUATION

CODE	COMPTÉ	EMPLACEMENT NOM PROFESSION RESIDENCE						CATEGORIE BÂTIMENT	SCOLAIRE		VALEUR EN DOLLARS			MUNICIPAL	REMARQUES	
		DIV. CAD.	CADASTRE	SURFACE	FRONT	PROFONDEUR	SURFACE		TERR.	BÂT.	TERRAIN	BÂTISSE	TOTAL			
4201 4601 4202 4602	86100713	M GIUSEPPE LISELLA 11884 AV NICOLAS APPERT H1E 2R7 MME GIUSEPPE LISELLA (LINA CANTO) 11884 AV NICOLAS APPERT H1E 2R7						1F 2F								
		VERSO														
1001 2002 2002	86100714	11888 NICOLAS APPERT 21 132 173-41 1950 9980 9975										1,94600				
3001 4201 4601		M JEAN MAGELES ALEXANDRE 11866 NICOLAS APPERT H1E 2R7						1F	2A	1 2B1	3400	39100	42500	T R 1		
1001 2002 3001	86100719	11892 NICOLAS APPERT 21 132 173-40 1950 9980										1,94600				
4201 4601		M NUBAR KOUZOUDJIAN, TECHNICIEN 11892 NICOLAS APPERT H1E 2R7						1F	2A	1 2B1	3400	37000	40400	T R 1		
1001 2002 3001	86100722	11896 NICOLAS APPERT 21 132 173-39 1950 9980										1,94600				
4201 4601		M SHUE PEN CHIN, CUISINIER 11896 NICOLAS APPERT H1E 2R7						1F	2A	1 2B1	3400	37000	40400	T R 1		
		VERSO														
1001 2002 2002	86100725	11900 NICOLAS APPERT 21 132 173-30 1781 1RR 2263 9980										3,09900				
3001 4201 4601 4202 4602		M REAL G ROY, COMMISS 11900 NICOLAS APPERT H1E 2R7 MME REAL G ROY (ROSE MARIE LEBLANC) 11900 NICOLAS APPERT H1E 2R7						1F 2F	2A	1 2B1	5400	36900	42300	T R 1		
1001 2002 2002	86100741	11899 NICOLAS APPERT 21 132 173-29 3516 8586 8462 5200										3,69800				

86100722

IFI

4201 M. Roger Bertrand

4601 11896 AV NICOLAS APPERT 118 287

3FI

4202 Mlle Lorraine Charest-Bertrand

CERT.	EFF.
17-10-82	19-8-82

86100713

IFI

4201 M. Jean Augustin Saron

4601 8627 De Lery 117A 352

2FI

4202 Mme Marie Verine Paschal-Saron

CERT.	EFF.
4-5-84	6-3-01

CODE	COMPTE	EMPLACEMENT - NOM, PROFESSION, RÉSIDENCE						CATEGORIE D'IMMEUBLE	VALEUR EN DOLLARS				REMARQUES		
		DIV. CAD.	CADASTRE	SUBDIVISION	FRONT	PROFONDEUR	SUPERFICIE		SCOLAIRE	TERRAIN	BÂTIMENT	TOTAL			
3001	86100791							2A	1	201	6500	39700	46200	T R 1	
4201		M TOMMY DUFOUR						1F							
4601		11899 NICOLAS APPERT HIE 2R7													
4202		MME TOMMY DUFOUR (CARMELLE LEVEL)						2F							
4602		11899 NICOLAS APPERT HIE 2R7													
1001	86100793							(13)							
2002		21	132	173-30	1950	8462	1,65200								
2002						8477									
3001								2A	1	201	2900	38200	41100	T R 1	
4201		M MORETTO CIMAGLIA, TECHNICIEN						1F							
4601		11895 NICOLAS APPERT HIE 2R8													
1001	86100796							(13)							
2002		21	132	173-31	1950	8477	1,65400								
2002						8492									
3001								2A	1	201	2900	37400	40300	T R 1	
4201		M PIETRO LILLO						1F							
4601		11891 AV NICOLAS APPERT HIE 2R8													
1001	86100799							(13)							
2002		21	132	173-32	1950	8492	1,65700								
2002						8500									
3001								2A	1	201	2900	37400	40300	T R 1	
4203		MRE ORONZO FASANO (GIOLANDA BRANDONISIO)						2F							
4603		11887 NICOLAS APPERT HIE 2R8													
1001	86100752							(13)							
2002		21	132	173-33	1950	8500	1,65800								
3001								2A	1	201	2900	37400	40300	T R 1	
4202		M ADRIEN EMOND						1F							
4602		11883 AV NICOLAS APPERT HIE 2R8													
1001	86100755							(13)							
2002		21	132	173-34	1950	8500	1,65800								

SERVICE D'ÉVALUATION

CODE	COMPTÉ	EMPLACEMENT, NOM, PROFESSION, RÉSIDENCE						CATEGORIE BÂTIMENT	SCOLAIRE		VALEUR EN DOLLARS			REMARQUES
		DIV. CAD.	CADASTRE	SURFACE	FRONT	PROFONDEUR	SURFACE		TERR. P. C.	TERRAIN	BÂTISSE	TOTAL		
3001	86100755							2A	1	281	2900	39500	42400	T R 1
4201		M ROBERTO BURDO					1F							
4601		11879 AV NICOLAS APPERT												
4202		MME ROBERTO BURDO (KALLIOPI KOUTROUDITSOU)					2F							
4602		11879 AV NICOLAS APPERT												
1001	86100758							1133						
2002		21 132	173-35		1950	8500								
3001								2A	1	281	2900	37400	40300	T R 1
4201		M RENAUD JEUDY					1F							
4601		11875 NICOLAS APPERT			H1E 2R8									
4202		MME LYVIE SAINTUS JEUDY					2F							
4602		11875 NICOLAS APPERT			H1E 2R8									
1001	86100761							1133						
2002		21 132	173-36		2690	8500								
2002					3462	IRR								
3001								2A	1	281	6200	44000	50200	T R 1
4203		M ANGELO BASTONE, JOURNALIER					1F							
4603		11871 NICOLAS APPERT			H1E 2R8									
1001	86100762							102)						
2002		21 132	170-28		IRR	11312								
2002					5600	5277								
2004		21 132	170-27		4482	12168								
2004					5400	11312								
2499														
						10,71000								
3001								2D	1	281	18800	138900	157700	T R 1
4203		M GIUSEPPE SIVILLA, JOURNALIER					1F							
4603		11863 NICOLAS-APPERT			H1E 3K7									
4204		MME CARMELA MASTROMONACO-SIVILLA, MENAGERE					5F							
4604		11863 NICOLAS-APPERT			H1E 3K7									
1001	86100764							102)						
2002		21 132	170-29		4400	10000								
3001								2B	1	281	7700	89300	97000	T R 1

SERVICE D'ÉVALUATION

CODE	COMPTÉ	EMPLACEMENT - NOM, PROFESSION, RÉSIDENCE						CATEGORIE SATIÉMENT	SCOLAIRE		VALEUR EN DOLLARS			REMARQUES
		INDICÉ	ENDROIT	NUMÉRO	PROFESSION	PROFESSEUR	SUPÉRIEUR		TEAR P C	TERRAIN	BÂTISSE	TOTAL	MUNICIPAL	
4201 4401 4202	86100764	M GIUSEPPE NITTOLO 11542 ALLARD MTL NORD - HIG-3L3 11045 MME MARIA NITTOLO					1F 2F 10 13							
1001	86100767	11841-47 AV NICOLAS APPERT						(02)						
2002		21 132 170-30		6190	10000	6,19000								
3001								2C	I 281	10900	108700	119600	T R 1	
4203 4603		M ANGELO SARDELLA, PEINTRE 11843 AV NICOLAS APPERT R DES P H1E 3K7					1F							
1001	86100770	11831-35 AV NICOLAS APPERT						(02)						
2002		21 132 170-31		4400	10000	4,40000								
3001								2B	I 281	7700	89300	97000	T R 1	
4202 4602		M ANTONIO DI PAOLA, ENTREPRENEUR 11833 NICOLAS APPERT H1G 3K7					1F							
1001	86100773	11821-27 AV NICOLAS APPERT						(02)						
2002		21 132 170-32		5900	10000	5,40000								
3001								2C	I 281	9500	108800	118300	T R 1	
4201 4401		M MARIO DIACCO 11823 NICOLAS APPERT H1E 3K7					1F							
1001	86100776	11811-15 AV NICOLAS APPERT						(02)						
2002		21 132 170-33		4900	10000	4,40000								
3001								2B	I 281	7700	98600	106300	T R 1	
4201 4401 4202 4602		M SANTO NOBILE 11815 AV NICOLAS APPERT H1E 3K7 MME SANTO NOBILE (JEANNINE ROGER) 11815 AV NICOLAS APPERT H1E 3K7					1F 2F							
1001	86100779	11801-07 AV NICOLAS APPERT						(02)						
2002		21 132 170-34-2		5400	10000	5,31000								
2002				4810		6769								
2004		21 132 170-42		ERR		3087								
2004				590		3031								
2799						5,40000								

DEPARTEMENT D'ÉVALUATION

CODE	COMpte	EMPLACEMENT, NOM, PROFESSION, RÉSIDENCE						CATEGORIE DATEMNT	SCOLAIRE		VALEUR EN DOLLARS			MUNICIPAL	REMARQUES	
		DIST.	CADASTRE	SECTION	PROF.	PROF. CUBÉE	SUPERFICIE		TERR.	P. C.	TERRAIN	BÂTIMENT	TOTAL			
3001	86100779							2C	1	281	9500	123000	132500	T R 1		
4202		M DOMENICO ARGENTO						IF								
4602		11803 NICOLAS APPERT H1E 3K7														
7001		DEBUT DE ANDRE DUMAS AV														
1001	86100782	11791-95 AV NICOLAS APPERT						0028								
2002		21 132	170-39-1	655	6769	44900										
2002				IRR	IRR											
2004		21 132	170-01	3795	IRR	3,95100										
2004				4400	10000											
2999						4,90000										
3001								2C	1	281	7700	97000	104700	T R		
4201		M MARIO GERVASI						IF								
4601		11793 NICOLAS APPERT H1E 3K7														
4202		MME MARIO GERVASI (MARIA FAUSTINI)						2F								
4602		11793 NICOLAS APPERT H1E 3K7														
1001	86100785	11783-85 AV NICOLAS APPERT						0028								
2002		21 132	170-40	4400	10000	4,90000										
3001								2B	1	281	7700	102500	110200	T R		
4201		M NICOLA CUCUZELLA						IF								
4601		11783 AV NICOLAS APPERT H1E 3K7														
4202		MME MARIA FERRO						3F								
4602		7915 DE BORDEAUX H2E 2M7														
1001	86100788	11773-75 AV NICOLAS APPERT						0028								
2002		21 132	170-39	4400	10000	6,22200										
2002				5380	IRR											
3001								2B	1	281	10900	102100	113000	T R		
4201		M ROCCO CILLA						IF								
4601		11775 AV NICOLAS APPERT H1E 3K7														
4202		MME NICOLETTA DINARCO						3F								
4602		11775 AV NICOLAS APPERT H1E 3K7														
1001	86100806	11780-86 AV ANDRE DUMAS						0028								
2002		21 130	76	5100	9578	5,64800										
2002				6930	9382											
2004		21 132	170-3	6930	1577	1,10300										
2004				7231	1568											

K1222 #3760 *Alie*
28.504

CODE	COMPTÉ	EMPLACEMENT - NOM, PROFESSION, RÉSIDENCE					SUPERFICIE	CATEGORIE BÂTIMENT	SCOLAIRE		VALEUR EN DOLLARS			MUNICIPAL	REMARQUES
		DIV. CAD.	CADASTRE	SUBDIVISION	FRONT	PROFONDEUR			TERR. P. C.	TERRAIN	BÂTISSE	TOTAL			
2999	86100806						6,75100								
3001								2D	1	281	11800	130100	141900	T R 1	
4201		M ANGELO NOVIELLO						1F							
4201		11780 ANDRE DUMAS H1E 3R9													
1001	86100809	11796-98 AV ANDRE DUMAS						(02)							
2002		21 130 75		4400	9382	4,12500									
2002					9369										
2004		21 132 170-4		4400	1568	49300									
2004					1581										
2999						4,81600									
3001								2B	1	281	8000	95000	103000	T R 1	
4205		M NICHELE BUCCI, MECANICIEN						1F							
4205		11796 AV ANDRE DUMAS H1E 3R9													
4206		MME NICHELE BUCCI (MARTILDA SELLARO)						2F							
4206		11798 AV ANDRE DUMAS H1E 3R9													
1001	86100812	11810-12 AV ANDRE DUMAS						(02)							
2002		21 130 74		6000	9369	5,61600									
2002					9351										
2004		21 132 170-5		6000	1581	95400									
2004					1599										
2999						6,57000									
3001								2C	1	281	10800	123100	133900	T R 1	
4201		M CHARALAMBOS ANTONOURIS						1F							
4201		11810 AV ANDRE DUMAS H1E 3R9													
4202		MME CHARALAMBOS ANTONOURIS (ANTHI SPANOS)						2F							
4202		11810 AV ANDRE DUMAS H1E 3R9													
1001	86100815	11820-24 AV ANDRE DUMAS						(02)							
2002		21 130 73		4400	9351	4,11200									
2002					9339										
2004		21 132 170-6		4400	1599	70600									
2004					1611										
2999						4,81800									
3001								2C	1	281	8000	92200	100200	T R 1	
4201		M MICHEL TARANTINO						1F							
4201		1041 EVERETT #2 H2T 1N1													
4202		MME GIOVANNINA TARANTINO						2F							
1001	86100818	11830-36 AV ANDRE DUMAS						(02)							

86100824

1FJ1

4201 M^r Emanuel Sattecan

~~4001 - 3323 Michel Ange H&A 1188~~

1880 André Dumais 0118 489
Rue 22 (10-10-54) 13 4151

2FJ1

4202 M^{me} Maria Troia Sattecan

CERT. EP. 284
1678706581

1FJ1

CODE	COMPTÉ	EMPLACEMENT NOM, PROFESSION, RÉSIDENCE						CATEGORIE BÂTIMENT	SCOLAIRE		VALEUR EN DOLLARS			MUNICIPAL	REMARQUES
		DIV. CAR.	CADASTRE	SUBDIVISION	FRONT	PROFONDEUR	SUPERFICIE		TERR. P. C.	TERRAIN	BÂTISSE	TOTAL			
4201 4601 4202 4602	86100827	M NICOLA GARREFFA 11864 ANDRE DUMAS HIE INS					1F								
		MME NICOLA GARREFFA (ANTONIA CARUSO) 11864 ANDRE DUMAS HIE INS					4F								
1001 2002 2002 3001 4213 4613	86100830	11872 ANDRE DUMAS					(13)								
		21 130 17-8 3560 YRR 3,72900													
		5213 8500													
		M PASQUALE PAPARELLA, BIJOUTIER 11672 ANDRE DUMAS RIV PRAIRIES HIE INS					1F								
1001 2002 2002 3001 4201 4601	86100833	11876 ANDRE DUMAS					(13)								
		21 130 17-7 1950 8500 1,65800													
		MME ROCCO BINETTI (MAFALDA BRANDONISIO) 11876 ANDRE DUMAS HIE INS					2F								
1001 2002 2002 3001 4201 4601 4202	86100836	11880 ANDRE DUMAS					(13)								
		21 130 17-6 1950 8500 1,65800													
		MME ROSE NICHELINE BASTIEN 11880 AV ANDRE DUMAS HIE INS					3F								
		MME SUZIE DUVAL					3F								
1001 2002 2002 3001 4213 4613	86100839	11884 ANDRE DUMAS					(13)								
		21 130 17-5 1950 8500 1,65800													
		M ALDO RANALDI, OPERATEUR 11884 ANDRE DUMAS HIE INS					1F								
1001 2002 2002 3001	86100842	11888 ANDRE DUMAS					(13)								
		21 130 17-4 1950 8500 1,65800													
							2A	1 281	2900	44200	47100	T R 1			

CODE	COMPTÉ	EMPLACEMENT, NUM. PROFESSION, RÉSIDENCE						CATEGORIE BÂTIMENT	SCOLAIRE		VALEUR EN DOLLARS			REMARQUES	
		NOY. CAR.	CARACTÈRE	SUBDIVISION	ANNÉE	PROFONDEUR	SURFACE		TERR. P. C.	TERRAIN	BÂTISSE	TOTAL	MUNICIPAL		
4201 4601	86100892	M	ROCCO MANZO												
			11888 AV ANDRE DUMAS		H1E	INS									
1001	86100895		11892 ANDRE DUMAS												
2002			21 130	17-3		1950	8500				1,65800				
3001															
4201 4601		M	COSIMO COMITO												
			11892 AV ANDRE DUMAS		H1E	INS									
1001	86100848		11896 ANDRE DUMAS												
2002			21 130	17-2		1950	8500				1,65800				
3001															
4201 4601		M	MARIO BELANGER												
			11876 AV ANDRE DUMAS		H1E	INS									
1001	86100851		11900 ANDRE DUMAS												
2002			21 130	17-1		2690	8500				3,51300				
2002						3962	IRR								
3001															
4201 4601		M	ANGELO LA VILLA												
			11900 AV ANDRE DUMAS		H1E	INS									
4202 4602		MME	ANGELO LA VILLA (ANGELINA TORRE)												
			11900 AV ANDRE DUMAS		H1E	INS									
7001 7002 7003			DEBUT DE LEON RINGUET AV. BL GOUIN E. AV LEON RINGUET												
1001	86100859		11801-05 ANDRE DUMAS												
2002			21 130	9-4		IRR	9000				1,91300				
2002						4767	IRR								
3001															
4201 4601		M	FRANCESCO DI NAURO												
			11803 ANDRE DUMAS		H1E	354									
4202		MME	VIRGINIA LANGELLA-DI NAURO												
1001	86100860		11811-17 AV ANDRE DUMAS												

VERSO

86100842

IFI

4801 M. Serafino Lema

4801 11822 Andre Dumas HIE WS

IFI

4802 Mme Margherita Tarantino - Lema

ERT	SP
11-25	1-84

11822

CODE	COMPTÉ	EMPLACEMENT NOM, PROFESSION, RÉSIDENCE						CATEGORIE BÂTIMENT	SCOLAIRE		VALEUR EN DOLLARS			MUNICIPAL	REMARQUES	
		REV. CAD.	CADASTRE	SE. DIVISION	FRONT	PROFONDEUR	SUPERFICIE			FERR. A. C.	TERRAIN	BATISSE	TOTAL			
2002	86100860	21 130		9-3	5013	9000	4,51300									
2004		21 130		10-3	587	3000	17600									
2004		21 130		13-17	587	6000	35200									
2999							5,04100									
3001								20	1 281	8800	130200	139000	T R			
4204	M BRUNO MOSCATO							1F								
4604																
4205		MME BRUNO MOSCATO (GIUSEPPA TRIPODI)							2F							
4605																
5701	LA SOCIETE CANADA TRUST															
5702																
1001	86100861															
2002	11821-27 AV ANDRE DUMAS	21 130		10-2	5600	3000	1,68000									
2004		21 130		13-16	5600	6000	3,36000									
2999							5,04000									
3001									20	1 281	8800	130800	139600	T R		
4204	M ANTONIO DONATO							1F								
4604																
4205		MME ANTONIO DONATO (RITA BRANCATI)							2F							
4605																
1001	86100862															
2002	11831 ANDRE DUMAS	21 130		10-1	5600	3000	1,68000									
2004		21 130		13-15	5600	6000	3,36000									
3001									20	1 281	8800	125100	133900	T R		
4204		M PAOLO MASTRONATTO							1F							
4604																
4205	MME PAOLO MASTRONATTO (ANGELA ALBERGA)								2F							
4605																
1001	86100863															
2002	11841-45 AV ANDRE DUMAS	21 130		80	4500	9000	4,05000									
3001									25	1 281	7100	95500	102600	T R		
4204		M LORENZO ROSSI							1F							
4604																
4205	MME LORENZO ROSSI (MARIA DI GIACOBBE)								2F							
4605																
5701	LA SOCIETE CANADA TRUST															
5702																

86100862

3FII

4201 M. Angelo Di Pisa

4601 11835 Andrei Dumaa 1116 354

3FII

4202 Mme GIOVANNA MARIA QUARTARARO - Di Pisa

ESBY	REF.
1740-83	49-82

CODE	COMTE	EMPLACEMENT - NOM, PROFESSION, RÉSIDENCE						CATEGORIE BÂTIMENT	SCOLAIRE		Valeur en Dollars			MUNICIPAL	REMARQUES
		DIV. CAD.	CADASTRE	SUBDIVISION	FRONT	PROFONDEUR	SUPERFICIE		TERR P. C.	TERRAIN	BÂTISSE	TOTAL			
1001	86100665	11851-57 AV ANDRE DUMAS						(02)							
2002		21 130		79	5600	9000	5,04000								
3001								20	1 201	8800	124100	132900	T R		
4201		M VITTORIO MIRO						1F							
4401		11855 AV ANDRE DUMAS H1E 354													
4202		MME VITTORIO MIRO (TERESA GUALTIERI)						2F							
4602		11855 AV ANDRE DUMAS H1E 354													
1001	86100867	11861-65 AV ANDRE DUMAS						(02)							
2002		21 130		78	4500	9000	4,05000								
3001								20	1 201	7100	94200	101300	T R		
4201		M CARLO PACIFICO 11865 ANDRE DUMAS H1E 354						1F							
4601		7637-22E AVENUE ST-RICHEL N2A-2ND Front b 5300 N= (21/493)													
4202		MME MARIA DE LUCA-PACIFICO						2F							
1001	86100869	11871-77 AV ANDRE DUMAS						(02)							
2002		21 130		77	5272	9000	5,53300								
2002					7024	9166									
3001								20	1 201	9700	124900	134600	T R		
4203		M DOMENICO DI MANNO, VENDEUR						1F							
4603		11875 ANDRE DUMAS H1E 354													
4204		MME DOMENICO DI MANNO (ELENA DEL PAPA)						2F							
4304		11875 ANDRE DUMAS H1E 354													
1001	86100871	11961-67 AV ANDRE DUMAS						(02)							
2002		21 130		21-19	IRR	7732	5,25100								
2002					5600	9067									
3001								20	1 201	9200	122400	131600	T R		
4202		M NICOLA COMITO, AGENT D'IMM						1F							
4602		11961 AV ANDRE DUMAS H1E 336													
1001	86100873	11971-73 AV ANDRE DUMAS						(02)							
2002		21 130		21-18	4482	9067	3,80200								
2002					4400	8213									
3001								20	1 201	6700	94100	100800	T R		

CODE	COMPTÉ	EMPLACEMENT NOM, PROFESSION, RÉSIDENCE						CATEGORIE BÂTIMENT	VALEUR EN DOLLARS				MUNICIPAL	REMARQUES	
		AV. CAD.	CADASTRE	SURFACE	FRONT	PROFONDEUR	SUPERFICIE		SCH.	TERR. P. I. C.	TERRAIN	BÂTISSE			TOTAL
4203 4603	86100873	MME GIOVANNA COMITO 11973 AV ANDRE DUMAS H1E 3J6						3F							
1001	86100876	11981-85 AV ANDRE DUMAS							(02)						
2002 2002		21 130		21-17-2	9432 9350	9648 8802	4,01300								
3001								28	1 281	7800	91100	98100	T R 1		
4201 4601 4202 4602		M DOMENICO DI PASQUO 11985 AV ANDRE DUMAS H1E 3J6 MME DOMENICO DI PASQUO (NUNZIA TINA MASTROPIETRO) 11985 AV ANDRE DUMAS H1E 3J6						1F 2F							
1001	86100879	11991-95 AV ANDRE DUMAS							(02)						
2002 2002		21 130		21-17-1	5765 5650	8802 7702	4,66200								
3001								28	1 281	8200	98300	98500	T R 1		
4202 4602		M GIOVANNI LOMBARDI, COMMERCANT 11993 AV ANDRE DUMAS H1E 3J6						1F							
7001 7002		BL MAURICE DUPLESSIS AV NICOLAS LEBLANC													
1001	86100884	11050-56 MARCEL SAVARY							(02)						
2002		21 130		100	5800	8898	5,16100								
3001								20	1 281	9100	123900	133000	T R		
4201 4601		MME CARMINE ZEGARELLI (SERAFINA CONTE) 9283 VERVILLE H2N 1F5						6F							
1001	86100885	11860-66 MARCEL SAVARY							(02)						
2002		21 130		99	5800	8898	5,16100								
3001								20	1 281	9100	123900	133000	T R		
4201 4601 4202 4602		M STEFANO HALLOZZI 11864 MARCEL SAVARY H1E4C1 MME STEFANO HALLOZZI (MARIA ZEGARELLI) 11864 MARCEL SAVARY H1E 4C1 P1333 + 3115 X(14-10-83)						1F 2F							
1001	86100886	11870-76 AV MARCEL SAVARY							(02)						

CODE	COMTE	EMPLACEMENT - NOM, PROFESSION, RÉSIDENCE						CATEGORIE BÂTIMENT	VALEUR EN DOLLARS				REMARQUES	
		DIV. CAD.	CADASTRE	ADRESSE	FRONT	PROFONDEUR	SUPERFICIE		SCOLAIRE	TERR. P. C.	TERRAIN	BÂTISSE		TOTAL
2002 2502	86100866	21	130	98	6250	8898	6,41200							
3001					6342	ERR								
4201 4201 4202 4602		M NICOLA DANATO 11879 MARCEL SAVARY H1E4C1					1F	2C	1	2B1	11200	126200	137400	T. R.
		MME GRAZIA TULLO-DANATO 11879 MARCEL SAVARY H1E4C1					2F							
1001	86100888	11810 LOT AV MARCEL SAVARY												
2002		21	130	113	3700	8898	3,29300							
3001								7A	1	2B1	5800		5800	T. R.
4201 4601 4202		M NICODENO IENARO 11890 AV MARCEL SAVARY H1E4C1					1F				5,800	48,800	54,600	R
		MME ROSA BONO-IENARO					2F							
6620		PROPRIETE SUJETTE A SURTAXE SUR TERRAIN VAGUE DESSERVI												
1001	86100889	11834 AV MARCEL SAVARY												
2002		21	130	114	3700	8898	3,29300							
3001								2A	1	2B1	5800	45800	51600	T. R.
4201 4601		M NORHAND SUPREMANI 11834 MARCEL SAVARY H1E4C1					1F							
							2F							
1001	86100890	11815 LOT AV MARCEL SAVARY												
2002		21	130	115	3700	8898	3,29300							
3001								7A	1	2B1	5800		5800	T. R.
4201 4601 4202		M FRANCO CONETTA 11828 AV MARCEL SAVARY H1E4C1					1F				5,800	50,800	56,600	R
		MME CAROLINA DEL BASSO-CONETTA					2F							
6620		PROPRIETE SUJETTE A SURTAXE SUR TERRAIN VAGUE DESSERVI												
1001	86100891	11823 LOT AV MARCEL SAVARY												
2002		21	130	116	3700	8898	3,29300							
3001								7A	1	2B1	5800		5800	T. R.
								8A			5,800	50,800	56,600	R

CERT. EFF. 20-9-83 1-1-84

CERT. EFF. 20-9-83 1-1-84

CERT. EFF. 20-9-83 1-1-84

CODE	COMPTÉ	EMPLACEMENT NON-PROFESSION-RÉSIDENCE					CATEGORIE BÂTIMENT	SCOLAIRE		VALEUR EN DOLLARS			MUNICIPAL	REMARQUES
		DIV. CAD.	CADASTRIQUE	SUBDIVISION	FRONT	PROFONDEUR		SUPERFICIE	TERR P. C.	TERRAIN	BÂTISSE	TOTAL		
4201 4601 4202	86100892	M NICOLINO SAURO 11822 AV MARCEL SAVARY H1E 4C1					1F							
		MME LINA MARRA-SAURO					2F							
6620		PROPRIÉTÉ-SUJETTE À SURTAXE SUR TERRAIN VAGUE DESSERVI												
1001	86100892	11810 LOT AV MARCEL SAVARY												
2002		21 130	117	3700	8898	3,29300								
3001								7A	1 281	5800		5800	TWR	
4201 4601 4202 4602		M ADOLFO MONTESI 11816 MARCEL SAVARY H1E 4C1					1F			5,800	50,000	55,800	R	CERT. EFF. 20/9/83 1-1-84
		MME MARIA LETIZI-MONTESI 11816 MARCEL SAVARY H1E 4C1					2F							
6620		PROPRIÉTÉ-SUJETTE À SURTAXE SUR TERRAIN VAGUE DESSERVI												
1001	86100893	11810 LOT AV MARCEL SAVARY												
2002		21 130	118	4305	8898	4,60000								
2002				6034	9065									
3001								7A	2 281	8800		8800	TWR	
4201 4601 4202		M GIUSEPPE SIMONCELLI 11810 MARCEL SAVARY H1E 4C1					1F			8,000	52,000	60,000	R	CERT. EFF. 20/9/83 1-1-84
		MME MARISELDA MONTESI-SIMONCELLI					2F							
6620		PROPRIÉTÉ-SUJETTE À SURTAXE SUR TERRAIN VAGUE DESSERVI												
1001	86100898	12690-92 LEON RINGUET												
2002		21 132	121	5000	11900	5,95000								
3001								2B	1 282	9900	64900	75800	T R 1	
4201 4601		M JEAN ADETTIE, OPERATEUR 12692 LEON RINGUET H1E 2B3					1F							
1001	86100900	12680 LEON RINGUET												
2002		21 132	122	5000	11900	5,95000								
3001								2A	1 282	9900	30800	40700	T R 1	
4201 4601		M OSCAR BEAULT, MENUISIER 10241 PARTHENAIS H2B 2L6					1F							

86100898

ANNULÉ

CPNL

4201 Pâtisseries Au Log Sté

4601 3060 Hochelaga, H.W. 262

DEPT	EFF.
16/11/84	17/10/84

86100898

CPNL

4201 Les Pâtisseries Au Log Sté

4601 3060 Hochelaga, H.W. 262

DEPT	EFF.
16/11/84	17/10/84

CODE	COMPTÉ	EMPLACEMENT					NOM PROFESSION, RESIDENCE	CATEGORIE BÂTIMENT	SCOLAIRE		VALEUR EN DOLLARS			REMARQUES
		DIVISION CADASTRE	SUBDIVISION	TERRAIN	PONDÉRATEUR	SUPERFICIE			TERRAIN	PÂTISSÉ	TOTAL	MUNICIPAL		
4202 4602	86100900	MRE OSCAR NEAULT (MARIE BEAUCHENE) 10241 PARTHENAIS H2B 2L6												
1001	86100902	11875 MARCEL SAVARY						6020						
2002 2002		21 130	13-39	3500	IRR	3,68900								
3001				5095	8500			2A	2 2B1	6300	44600	50900	T R	
4201 4601		M MICHAEL STANTE 11875 MARCEL SAVARY H1E 402												
4202 4602		MME ANTONIETTA GALARDO-STANTE 11875 MARCEL SAVARY H1E 402												
1001	86100904	11871 MARCEL SAVARY						6020						
2002 2004 2999		21 130	13-P19	3298	8500	2,80300								
3001		21 130	13-P20	102	8500	8700								
4201 4601		M NICHELE MONTAGNA 11871 MARCEL SAVARY H1E 402												
4202 4602		MME MARIA DI TULLIO-MONTAGNA 11871 MARCEL SAVARY H1E 402												
1001	86100906	11865 LOT MARCEL SAVARY						6020						
2002 2004 2999		21 130	13-P20	3298	8500	2,80300								
3001		21 130	13-P21	102	8500	8700								
4201 4601		M SAVIO BOZZONI 11865 MARCEL SAVARY H1E 402												
4202 4602		MME ANALIA RIGNOLLI-BOZZONI 11865 MARCEL SAVARY H1E 402												
6020		PROPRIÉTÉ SUJETTE À SURTAXE SUR TERRAIN VAGUE DESSERVÉ												
1001	86100908	11861 LOT MARCEL SAVARY						6020						
3002		21 130	13-42	3400	8500	2,89000								
3001								2A	2 2B1	5100	49,000	54,100	T R	

CERT. EFF. R
30-9-83 11-84 278

CERT. EFF. R
30-9-83 11-84 278

SERVICE D'ÉVALUATION

CODE	COMPTÉ	EMPLACEMENT - NOM, PROFESSION, RÉSIDENCE						CATEGORIE BÂTIMENT	SCOLAIRE		VALEUR EN DOLLARS			MUNICIPAL	REMARQUES
		DIV. CAD.	CADASTRE	SUBDIVISION	FRONT	PROFONDEUR	SUPERFICIE		TERR.	TERRAIN	BÂTISSE	TOTAL			
4201 4201 4202	86100908	M NICHELE GOFFREDO 11861 AV MARCEL SAVARY H1E 4N2 MME GINETTA ADESSO-GOFFREDO						1F 2F							
6620		PROPRIETE SUJETTE A SURTAXE SUR TERRAIN VAGUE DESSERVI													
1001 2002 3001	86100910	11855 LOT MARCEL SAVARY							(02)						
		21 130	13-43	3400	8500	2,89000									
4201 4201		M EDUARDO DI BENNARDO 11855 MARCEL SAVARY H1E 4N2 (117-10-93)						1F							
6620		PROPRIETE SUJETTE A SURTAXE SUR TERRAIN VAGUE DESSERVI													
1001 2002 3001	86100912	11851 LOT MARCEL SAVARY							(02)						
		21 130	13-44	3400	8500	2,89000									
4201 4201 4202 4600		M VINCENT PAZZANO 11851 Marcel Savary, Riv. Beauport H1E 4N2 3372 BRESSANT H1E 1H3 MME NANCY MAZZONE-PAZZANO 11851 Marcel Savary, Riv. Beauport H1E 4N2 F1225 44032 RT (29-884)						1F 2F							
6620		PROPRIETE SUJETTE A SURTAXE SUR TERRAIN VAGUE DESSERVI													
1001 2002 3001	86100914	11847 LOT MARCEL SAVARY							(02)						
		21 130	13-45	3400	8500	2,89000									
4201 4201 4202		M MARIO DE GIORGIO 11847 MARCEL SAVARY H1E 4N2 F1211 83100 5530 JEAN TALON E ST LEONARD H1E 1L9 WPM 12/1/13 MME RITA GESSATO-DE GIORGIO						1F 2F							
6620		PROPRIETE SUJETTE A SURTAXE SUR TERRAIN VAGUE DESSERVI													
1001 2002 3001	86100916	11843 LOT MARCEL SAVARY							(02)						
		21 130	13-46	3400	8500	2,89000									
4201 4201		M GIUSEPPE CARRISANO 11843 MARCEL SAVARY H1E 4N2						1F							

CODE	COMPTE	EMPLACEMENT NOM, PROFESSION, RÉSIDENCE					CATEGORIE PATRIMONIAL	SCOLAIRE		VALEUR EN DOLLARS			MUNICIPAL	REMARQUES	
		DIV. CAD.	CADASTRE	SUBDIVISION	FRONT	PROFONDEUR		SUPERFICIE	TERR. P. C.	TERRAIN	BÂTISSE	TOTAL			
4202	86100916	M ^{lle} SYLVIE LANBERT					3F								
6620		PROPRIÉTÉ SUJETTE À SURTAXE SUR TERRAIN VAGUE DESSERVI													
1001	86100916	11833 LOT MARCEL SAVARY					(02)								
2002		21 130	13-47	3400	8500	2,89000									
3001							7A	1 281	5100		5100	TVV			
4201		M EMANUELE LAPARA					1F			5,100	48,600	53,700	R	CERT. EFF. 26 9 83 1-1-84 258	
4601		7267 CARTIER H2E 2J3													
4202		M ^{me} CARMELA IACONO-LAPARA					2F								
6620		PROPRIÉTÉ SUJETTE À SURTAXE SUR TERRAIN VAGUE DESSERVI													
1001	86100920	11835 LOT MARCEL SAVARY					(02)								
2002		21 130	13-48	3400	8500	2,89000									
3001							7A	1 281	5100		5100	TVV			
4201		M ISIDOR DE MEO 11835 Marcel Savary H1E 4A2 P1222 (11-12-64) 18 4364					1F			5,100	48,600	53,700	R	CERT. EFF. 26 9 83 1-1-84 258	
4601		7405 DE NAURICE DUPLESSIS H1E 389													
6620		PROPRIÉTÉ SUJETTE À SURTAXE SUR TERRAIN VAGUE DESSERVI													
1001	86100922	11831 LOT MARCEL SAVARY					(02)								
2002		21 130	13-49	3400	8500	2,89000									
3001							7A	1 281	5100		5100	TVV			
4201		M ROMAN POPADJUK					1F			5,100	48,600	53,700	R	CERT. EFF. 26 9 83 1-1-84 258	
4601		11831 MARCEL SAVARY H1E 402													
4202		M ^{me} LUBA PUKAS-POPADJUK					2F								
4602		11831 MARCEL SAVARY H1E 402 P1022 307 1/2 (17-10-83)													
6620		PROPRIÉTÉ SUJETTE À SURTAXE SUR TERRAIN VAGUE DESSERVI													
1001	86100926	11831 LOT AV MARCEL SAVARY					(02)								
2002		21 130	13-30	3400	8500	2,86980									
3001							7A	2 281	5000		5000	TVV			
4201		M MARIO CHIAPPETTA					1F			5,000	46,000	51,000	R	CERT. EFF. 26 9 83 1-1-84 258	
4601		11827 MARCEL SAVARY H1E 400													
4202		M ^{me} ROSANE BELANGER-CHIAPPETTA					2F								
4602		11827 MARCEL SAVARY H1E 400 P1022 307 1/2 (17-10-83)													
6620		PROPRIÉTÉ SUJETTE À SURTAXE SUR TERRAIN VAGUE DESSERVI													

RÔLE D'ÉVALUATION DES IMMEUBLES POUR L'EXERCICE FINANCIER 1984

VILLE DE MONTRÉAL

CODE	COMPTÉ	EMPLACEMENT NOM, PROFESSION, RÉSIDENCE						CATEGORIE D'IMMEUBLE	SCOLAIRE		VALEUR EN DOLLARS			MUNICIPAL	REMARQUES
		NOY. CAD.	CADASTRE	SECTION	FRONT	PROFONDEUR	SURFACE		TEPP	P. C.	TERRAIN	BÂTISSE	TOTAL		
1001	86100928	11823 LOT AV MARCEL SAVARY						(02)							
2002		21	130	13-31	3400	8500	2,88900								
3001								7A	1	281	5000		5000	TW	
4201		M RAFFAELE AQUILINO						1F							
4601		11823 MARCEL SAVARY H1E 4N2						1F							
4202		MME CLARA TIRELLI-AQUILINO						2F							
6620		PROPRIETE SUJETTE A SURTAXE SUR TERRAIN VAGUE DESSERVI													
1001	86100930	11815 LOT AV MARCEL SAVARY						(02)							
2002		21	130	13-32	3400	8500	2,88900								
3001								7A	1	281	5000		5000	TW	
4201		M BRUNO SORELLA						1F							
4601		11819 AV MARCEL SAVARY H1E 4N2						1F							
4202		PROPRIETE SUJETTE A SURTAXE SUR TERRAIN VAGUE DESSERVI													
1001	86100932	11815 LOT AV MARCEL SAVARY						(02)							
2002		21	130	13-33	3400	8500	2,88900								
3001								7A	2	281	5000		5000	TW	
4201		M DAVID VALENTI 11815 Marcel Savary H1E 4N4 4122-3104 11-10-83						1F							
4601		6622 CARTIER H2G 287						2F							
4202		MME GABRIELLE MATTEI-VALENTI						2F							
6620		PROPRIETE SUJETTE A SURTAXE SUR TERRAIN VAGUE DESSERVI													
1001	86100934	11810 LOT AV MARCEL SAVARY						(02)							
2002		21	130	13-34	ERR	8500	3,83700								
2002					3776	ERR									
3001								7A	1	281	6700		6700	TW	
4201		M FRANCO AMATO 11811 MARCEL Savary H1E 4N2						1F							
4601		11-632 AV DESY N1E NORD N1G 462						2F							
4202		MME NATALINA CORTINA						2F							
6620		PROPRIETE SUJETTE A SURTAXE SUR TERRAIN VAGUE DESSERVI													
1001	86101000	12370 LEON RINGUET						(02)							
2002		21	132	123	5000	11900	5,95000								

CODE	COMPTÉ	EMPLACEMENT NOM, PROFESSION, RÉSIDENCE					CATEGORIE BÂTIMENT	SCOLAIRE			VALEUR EN DOLLARS			REMARQUES		
		NOY. PAR CADASTRAL	CADASTRIQUE	SECTION	FRONT	PROFONDEUR		SURFACE	TERRE P. C.	TERRAIN	BÂTISSE	TOTAL	MUNICIPAL			
3001	86101000															
4211		MME PAUL EMILE DEMERS (IRENE MAULT)					3F									
4611		12670 AV LEON RINGUET H1E 2B3														
4212		MME JOCELYNE DEMERS					3F									
4612		12670 AV LEON RINGUET H1E 2B3														
4213		MME GIKETTE DEMERS					3F									
4613		12670 AV LEON RINGUET H1E 2B3														
4214		MME SUZANNE DEMERS					3F									
4614		12670 AV LEON RINGUET H1E 2B3														
4215		M JEAN GUY DEMERS					1F									
4615		12670 AV LEON RINGUET H1E 2B3														
4216		MME CARMEN DEMERS					3F									
4616		12670 AV LEON RINGUET H1E 2B3														
4217		MME CHANTAL DEMERS					3F									
4617		12670 AV LEON RINGUET H1E 2B3														
1001	86101150	12660 LEON RINGUET														
2002		21 132	188		6680	11900					7,93300					
3001																
4203		MME MARIO BUTTINO (CARMELA COCCIARDI)					2F									
4603		12660 LEON RINGUET #2 H1E 2B3														
1001	86101250	12656-58 LEON RINGUET														
2002		21 132	189-1		4225	11900					5,02800					
3001																
4202		M GILLES MADORE, POLICIER					1F									
4602		12658 LEON RINGUET H1E 2B3														
1001	86101275	12650-52 LEON RINGUET														
2002		21 132	189-2		2441	11900					2,90500					
2504		21 132	190-1		1784	11900					2,12300					
2999											5,02800					
3001																
4205		M MICHEL PROULX, GERANT					1F									
4605		12652 AV LEON RINGUET H1E 2B3														
1001	86101350	12640-42 LEON RINGUET														
2002		21 132	190-2		4882	11900					5,80900					
3001																
2002																
3001																
2002																
3001																
2002																
3001																
2002																
3001																

CODE	COMPTÉ	EMPLACEMENT						NOM, PROFESSION, RESIDENCE	CATEGORIE D'IMMEUBLE	SCOLAIRE		VALEUR EN DOLLARS			MUNICIPAL	REMARQUES
		BY CASE	CADASTRE	SECTION	FRONT	PROFONDEUR	SUPERFICIE			TERR. P. C.	TERRAIN	BÂTISSE	TOTAL			
4201 4601	86101350	M						GIUSEPPE ARGENTO 12692 AV LEON RINGUET HIE 283	1F							
1001	86101500							12630-32 LEON RINGUET	(02)							
2002			21 132	128		5000	11900									
3001									2B	1 2B1	9400	91000	100400	T R 1		
4212 4612		M						GERLANDO ARGENTO, CIMENTIER 12630 AV LEON RINGUET HIE 283	1F							
1001	86101600							12620-22 LEON RINGUET	(02)							
2002			21 132	129		5000	11900									
3001									2B	1 2B1	9400	89700	94100	T R 1		
4201 4601		M						RAFFAELE SCIANNAROLO, PROFESSEUR 12622 LEON RINGUET HIE 283	1F							
1001	86101700							12610/12 LEON RINGUET	(02)							
2002			21 132	130		5000	11900									
3001									2B	1 2B1	9400	92700	102100	T R 1		
4202 4602		M						PIETRO ANCONA 12612 LEON RINGUET HIE 283	1F							
4203 4603		M						FRANCO ANCONA 12612 LEON RINGUET HIE 283	1F							
1001	86101900							12570 LEON RINGUET	(02)							
2002			21 132	P139		6320	11770									
2002						6290										
3001									2A	1 2B1	12000	55200	67200	T R 1		
4201 4601		M						GIUSEPPE GENTILE, PEINTRE 12570 AV LEON RINGUET HIE 282	1F							
1001	86102000							12560 LEON RINGUET	(02)							
2002			21 132	135		5000	11900									
3001									2A	1 2B1	9400	96100	55500	T R 1		

86102100

1E21

4201 M. André Guzman
13350 des Remparts Riv. Beauport H1E 2B2

4601 9194-4e Avenue H1E 2A6 F1222 #4037(29884)KT

2E21

4302 Mme Zilda ABUJA

CERT.	EFF.
24/5/84	6/4/84

281

86102460

2E21

4301 Mme Diana de Lambertes-de Rensdites

4601 12530 Leon Ringue, H1E 2B2

CERT.	EFF.
03/6/84	14/6/84

281

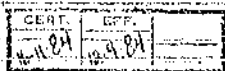
CODE	COMPTÉ	EMPLACEMENT - NOM, PROFESSION, RESIDENCE					CATEGORIE BÂTIMENT	SCOLAIRE		VALEUR EN DOLLARS			REMARQUES
		DIV. CAD.	CADASTRE	ORDONNANCE	FRONT	PROFONDEUR		SUPERFICIE	TERR. P. C.	TERRAIN	BÂTISSE	TOTAL	
4211 4611	86102500	M DENIS GOUPIL, DESSINATEUR 12510 AV LEON RINGUET H1E 282					IF	1					
1001	86102600	LOT LEON RINGUET					(02)						
2002 3001	A-127071 12-0984	21 132 141 5000 11900 5,95000					7A	1 281	9400		9400	744 1	
4201 4601 6620		M MICHAEL CIANCIVULLO 120 MEUNIER PONT VIAU LAVAL H76 1R6 PROPRIETE SUJETTE A SURTAXE SUR TERRAIN VAGUE DESSERVI					IF	2					
1001	86102650	LOT AV LEON RINGUET					(02)						
2002 2002 3001		21 132 P192 225 11900 26600 218					6B	281	500		500	ED6 204-3	
4204 4604		LA VILLE DE MONTRÉAL (SERVICE DES IMMEUBLES) 275 NOTRE-DAME, E. H2V 1C6					9F	1					
1001	86102800	LOT AV LEON RINGUET					(02)						
2002 2002 3001		21 P132 2282 11900 2,66600 2284					6B	281	4780		4780	ED6 204-3	
4204 4604		LA VILLE DE MONTRÉAL (SERVICE DES IMMEUBLES) 275 NOTRE-DAME, E. H2V 1C6					9F	1					
7001 7002		TRAVERSEZ AV LEON RINGUET COTE EST											
1001	86119250	LOT AV LEON RINGUET					(02)						
2002 2002 3001		21 P132 2279 11900 2,71900 2272					6B	281	4700		4700	ED6 204-3	
4204 4604		LA VILLE DE MONTRÉAL (SERVICE DES IMMEUBLES) 275 NOTRE-DAME, E. H2V 1C6					9F	1					
1001	86119400	LOT AV LEON RINGUET					(02)						

86102600

IFEL

1201 M. Serge Belisle

1201 12223 Copernic HJE IWA



DEPARTMENT D'ÉVALUATION

CODE	COMPTE	EMPLACEMENT NOM PROFESSION RÉSIDENCE						CATEGORIE RÉGIMEN	VALEUR EN DOLLARS				MUNICIPAL	REMARQUES	
		IN CAR	CADASTRE	PROFONDEUR	FRONT	PROFONDEUR	SURFACE		TERR P. C.	TERRAIN	BÂTIMENT	TOTAL			
2002 2002	86119400	21	132	P94	231	11900	29100								
3001					238			6B	2B1	500			500	E06 209-3	
4204 4604		LA VILLE DE MONTREAL (SERVICE DES IMMEUBLES) 275 NOTRE-DAME, E. H2Y 1C6						9F							
1001	86119500	12505 107 AV LEON RINGUET						(02)							
2002		21	132	95	5000	11900	5,95000								
3001								7A 2A	1 2B1	9400	70,400	79,800	79,800	TW 1 R	
4201 4801		M JEAN PAUL MARTIN 12505 Ave Ringuet H1E 2B1 12450 92E AVENUE H1C 1W7						1F							
4626		PROPRIETE SUJETTE A SURTAXE SUR TERRAIN VAGUE DESSERVIE													
1001	86119600	12515 LEON RINGUET						(02)							
2002		21	132	96	5000	11900	5,95000								
3001								2A	1 2B1	9900	24900	34800	34800	T R 1	
4204 4804		M MARCEL BLAIS, SOUDEUR 12515 AV LEON RINGUET H1E 2B1						1F							
1001	86119700	12525 LEON RINGUET						(02)							
2002		21	132	97	5000	11900	5,95000								
3001								2A	1 2B1	9900	11900	21800	21800	T R 1	
4211 4611		MME DONAT BLAIS (MARIE ANTOINETTE MOREAU) 12525 AV LEON RINGUET H1E 2B1						8F							
1001	86119800	12535-37 AV LEON RINGUET						(02)							
2002		21	132	98	5000	11900	5,95000								
3001								2B	1 2B1	9900	99600	104000	104000	T R 1	
4204 4604		M FILIPPO TAVORINA, CHAUFFEUR 12535 AV LEON RINGUET H1E 2B1						1F							
4205 4605		MME FILIPPO TAVORINA (FRANCA QUARTAROLI) 12535 AV LEON RINGUET H1E 2B1						2F							
1001	86119900	12545 LEON RINGUET						(02)							

CERT. 1884
22-10-84
309

ÉVALUATION

CODE	COMTE	EMPLACEMENT, NOM, PROFESSION, RESIDENCE					SUPERFICIE	CATEGORIE RATIER	SCOLAIRE		VALEUR EN DOLLARS			REMARQUES
		NO. LOT	CADASTRE	PROFONDEUR	FRONT	PROFONDEUR			TERR. P. C.	TERRAIN	BÂTISSE	TOTAL		
2002	86119900	21	132	99	5000	11900	5,95000							
3001								2A	1	281	9900	60300	69700	T R 1
4201		M ANTONIO CAPALDO						1F						
4601		12545 AV LEON RINGUET HIE 2B1												
4202		MME ANGELINA MASTRANGELE						2F						
4602		12545 AV LEON RINGUET HIE 2B1												
1001	86120000	12555-12557 LEON RINGUET						(02)						
2002		20	132	100	5000	11900	5,95000							
3001								2B	1	281	9900	123900	132900	T R 1
4201		M GERLANDO ARGENTO						1F						
4601		12630 LEON RINGUET HIE 2B3												
4202		M SETTIMIO ARGENTO						1F						
4602		12630 LEON RINGUET HIE 2B3												
1001	86120100	12575 LEON RINGUET						(02)						
2002		21	132	101	5000	11900	5,95000							
2004		21	132	102-2	700	11900	83900							
2999							6,78300							
3001								2A	1	281	10700	61200	71900	T R 1
4201		M RAFFAELE PORTARO, MECANICIEN						1F						
4601		12575 LEON RINGUET HIE 2B1												
1001	86120200	12577 LEON RINGUET						(02)						
2002		21	132	102-1	5710	11900	4,80800							
2002					5730									
3001								2A	1	281	10700	65900	76100	T R 1
4201		M NICOLA GIANNINI, MECANICIEN						1F						
4601		12577 AV LEON RINGUET HIE 2B1												
7001		AV OCTAVE RINGUET												
7002		RIVPI32,105 A III VOIR 861225												
7003		DEBUT DE 29E AVENUE												
1001	86120400	12665 AV LEON RINGUET						(02)						
2002		21	132	7157	3800	11940	9,50700							
2002					3750									
3001								2A	1	281	7100	42300	49400	T R 1

RÔLE D'ÉVALUATION DES IMMEUBLES POUR L'EXERCICE FINANCIER 1984

VILLE DE MONTRÉAL

MONTREAL EVALUATION

COUPE	COMPLÉ	EMPLACEMENT				NOM, PROFESSION, RÉSIDENCE	CATEGORIE BÂTIMENT	SCOLAIRE		VALEUR EN DOLLARS			MUNICIPAL	REMARQUES
		FRONT	PROFONDEUR	SUPERFICIE	TERRAIN			BÂTISSE	TOTAL					
4201 4601	86120400	M GILLES LABBE, CHAUFFEUR 12665 LEON RINGUET	HIE 284			IF								
1001	86120500	12667 AV LEON RINGUET					(02)							
2002 2002		21 132 P157		3700 3750	11940	9,44800								
3001							2A	1 281	7000 7000	29000 21600	30000 28600		T R 1	
4201 4601		M NORMAND RACETTE, PLOMBIER 12667 LEON RINGUET	HIE 284			IF								
1001	86120700	12675-77 AV LEON RINGUET					(02)							
2002		21 132 158		4500	11940	5,37300								
3001							2B	1 281	8500	58500	67000		T R 1	
4201 4601 4202		M THEODORE DESTIN 12675 LEON RINGUET MME YVETTE JOINVILLE-DESTIN	HIE 284			IF 2F								
1001	86120750	12685-87 AV LEON RINGUET					(02)							
2002		21 132 191		5500	11940	6,56700								
3001							2B	1 281	10400	50500	60900		T R 1	
4204 4604		M ANDRE HEROUX, DESSINATEUR 12687 AV LEON RINGUET	HIE 284			IF								
1001	86120800	12695 LEON RINGUET					(02)							
2002		21 132 192		4700	11940	5,61200								
3001							2A	1 281	8700	56800	65500		T R 1	
4203 4603		M ANTONINO FERRARO, CUISINIER 12695 LEON RINGUET	HIE 284			IF								
7001 7002 7003		AV LEON RINGUET DEBUY DE PAUL DUFAULT AV AV LEON RINGUET												
1001	86120995	LOT PAUL DUFAULT					(02)							
2002 2002		21 132 145-2		2574 IRR	IRR 10516	1,40200								

CERT.	EFF.	AC
311084	1-1-84	261

CODE	COMPTE	EMPLACEMENT NOM PROFESSION, RÉSIDENCE						CATEGORIE BÂTIMENT	SCOLAIRE		VALEUR EN DOLLARS			MUNICIPAL	REMARQUES
		DIV. CAD.	CADASTRE	SECTION	LOT	PROFONDEUR	SUPERFICIE		H	C	TERRAIN	BÂTISSE	TOTAL		
3001	86120995														
4201	A-117742														
4601	04-5-84														
6620															
1001	86121000														
2002	A-117742														
2002	04-5-84														
3001															
4202															
4602															
6620															
1001	86121100														
2002															
3001															
4202															
4602															
6620															
1001	86121200														
2002															
3001															
4201															
4601															
6620															
1001	86121300														
2002															
3001															
4201															
4601															
4202															
4602															

CERT.	EFF.
23/1/84	11/1/84
	274

CERT.	EFF.
23/1/84	11/1/84
	274

86121100

IFI

4201 M. Giovanni Aloisio

4601 12774 av. Paul Dufault HIE 268

IFI

4202 Mrs Margherita Vaglio - Aloisio

CERT.	EFF.
17/0/82	19/8/82

86120995

IFI

4201 M. Lionel Mailoux

4601 12130 28^e Avenue HIE 296

IFI

4202 M. Benoit Racine

CERT.	EFF.
20/6/84	4/5/84

86121000

4201 M. Lionel Mailoux

4601 12130 28^e Avenue HIE 296

IFI

4202 M. Benoit Racine

CERT.	EFF.
20/6/84	4/5/84

CODE	COMPTÉ	EMPLACEMENT, NOM, PROFESSION, RÉSIDENCE						CATEGORIE BÂTIMENT	SCOLAIRE		VALEUR EN DOLLARS			REMARQUES
		DIV. CAD.	CADASTRE	SUBDIVISION	FRONT	PROFONDEUR	SUPERFICIE		TERR P C	TERRAIN	BÂTIMENT	TOTAL		
1001	86121400	12750 AV PAUL DUFAULT						(02)						
2002		21 132	58		5000	11900	5,75000							
3001								2A	1 281	9900	13500	22900	T R I	
4201		MME GINETTE CHAUVETTE						3F						
4601		12750 PAUL DUFAULT HIE 288						1F						
4202		M PIERRE PAUL DENIS						1F						
1001	86121450	12740 AV PAUL DUFAULT						(02)						
2002		21 132	P60		5000	5500	2,75000							
3001								2A	1 281	7800	25500	33300	T R I	
4202		M JEAN CONTANT, CONTREMAITRE						1F						
4602		12740 AV PAUL DUFAULT HIE 288												
1001	86121500	12730 AV PAUL DUFAULT						(02)						
2002		21 132	P60		4400	5500	2,73200							
2002					5000	4900								
3001								2A	1 281	4800	28900	33700	T R I	
4204		M HENRI LAURIN, ENTREPRENEUR						3F						
4604		12730 AV PAUL DUFAULT HIE 288												
7001		AV LEON RINGUET												
1001	86121600	12700 AV PAUL DUFAULT						(02)						
2002		21 132	68		6000	10000	6,00000							
3001								2B	1 281	10500	20100	30600	T R I	
4204		M EMILE SOKOLOFF						1F	C2					
4604		P O BOX 534 SUCC COTE ST LUC COTE ST LUC H4W 2Z1												
1001	86121700	LOT AV PAUL DUFAULT						(02)						
2002		21 132	69		5900	10000	5,90000							
3001								7A	1 281	10400		10400	T R I	
4204		M EMILE SOKOLOFF, VENDEUR						1F	C2					
4604		P O BOX 534 SUCC COTE ST LUC COTE ST LUC H4W 2Z1												
6620		PROPRIETE SUJETTE A SURTAXE SUR TERRAIN VAGUE DESSERVI												

86121600

1F51

4201 M. Francesco Rizzi

4601 2221 St. Hyacinthe - ME 282

12700 av Paul Dufault ME 286
F1222 # 3405 X1 20/11/2 F11

4202 Mme Francesca Marciano - Rizzi

CCRT	EFF.
17-10-82	8-9-82

86121700

1F11

4201 M. Francesco Rizzi

4601 12700 av Paul Dufault ME 287

2F11

4202 Mme Francesca Marciano - Rizzi

CCRT	EFF.
20/10/82	18/9/82

CODE	COMPTE	EMPLACEMENT ADM. PROFESSION. RESIDENCE					CATEGORIE BATTERIE	VALEUR EN DOLLARS				REMARQUES	
		AV. CAR.	CANALISAT.	SURFACE	PENTE	PROFONDEUR		SURFACE	TERR. P. C.	TERRAIN	BÂTIMENT		TOTAL
1001	86122100	12690 AV PAUL DUFAULT					(02)						
2002		21	132	70		5000	11900	5,95000					
3001													
4211		M JEAN GUY LAURIN					IF						
4611		12690 AV PAUL DUFAULT N1E 286											
1001	86122200	12680 AV PAUL DUFAULT					(02)						
2002		21	132	71		5000	11900	5,95000					
3001													
4204		M DARIUS OUELLET					IF						
4604		12680 AV PAUL DUFAULT N1E 286											
1001	86122300	12670 AV PAUL DUFAULT					(02)						
2002		21	132	72		5000	11900	5,95000					
3001													
4204		M JEAN MARIE SERGERIE, JOURNALIER					IF						
4604		12670 AV PAUL DUFAULT N1E 286											
4207		MME JEAN MARIE SERGERIE (MARIE ROSE LETOURNEAU)					IF						
4607		12670 AV PAUL DUFAULT N1E 286											
1001	86122400	12660 AV PAUL DUFAULT					(02)						
2002		21	132	73		5000	11900	5,95000					
3001													
4211		M GERARD HACHE					IF						
4611		12660 AV PAUL DUFAULT N1E 286											
1001	86122500	12600 AV PAUL DUFAULT											
2002		21	132	74		5000	11900	5,95000					
2004		21	132	110		5000	11900	5,95000					
2006		21	132	111		5000	11900	5,95000					
2008		21	132	106		5000	11900	5,95000					
2010		21	132	107		5000	11900	5,95000					
2012		21	132	75		5000	11900	5,95000					
2014		21	132	108		5000	11900	5,95000					
2016		21	132	109		5000	11900	5,95000					
2018		21	132	76		5000	11900	5,95000					
2020		21	132	77		5000	11900	5,95000					
2022		21	132	78		5000	11900	5,95000					

RÔLE D'ÉVALUATION DES IMMEUBLES POUR L'EXERCICE FINANCIER 1984

VILLE DE MONTRÉAL

RÔLE D'ÉVALUATION

CODE	COMPTÉ	EMPLACEMENT, NOM, PROFESSION, RÉSIDENCE					SUPERFICIE	CATEGORIE BAYMENT	SCOLAIRE		VALEUR EN DOLLARS			REMARQUES	
		NUMERO	SECTION	PROF	RESIDENCE	PROF			SECT	TERRAIN	BÂTIMENT	TOTAL			
2024	86122500	21	132	79	5000	11900	5,95000								
2026		21	132	80	7140	11900	8,49700								
2028		21	132	105	7140	11900	8,49700								
2999							88,39900								
3001								1B	281	154400	918400	1072800	287	204-13	
4204		LA COMMISSION DES ECOLES CATHOLIQUES DE MTL						9F							
4604		3737 SHERBROOKE E HIX 3B3													
6001		ECCLE FERNAND GAUTHIER													
7001		AV OCTAVE PELLETIER													
1001	86123200	12570-72 PAUL DUFAULT						(02)							
2002		2E	132	P83	4450	11900	7,64600								
2002					4430										
3001								2B	1 281	12100	84200	96300	T R 1		
4205		M VINCENZO PACI, PEINTRE						1F							
4605		12570 AV PAUL DUFAULT H1E 285													
1001	86123300	12558-62 PAUL DUFAULT						(02)							
2002		21	132	84	5000	11900	5,95000								
3001								2B	1 281	9400	83700	93100	T R 1		
4201		M FRANCESCO RODI						1F							
4601		12560 PAUL DUFAULT H1E 285													
4202		MME ADELINE LEDUC-RODI						2F							
4602		12560 PAUL DUFAULT H1E 285													
1001	86123400	12550-52 PAUL DUFAULT						(02)							
2002		21	132	85	5000	11900	5,95000								
3001								2B	1 281	9400	84000	93400	T R 1		
4204		M GEORGE BURTON, ADJOINT						1F							
4604		12552 AV PAUL DUFAULT H1E 285													
4205		M JEAN PAUL BOUTOT, MECANICIEN						1F							
4605		12550 AV PAUL DUFAULT H1E 285													
1001	86123500	12540 AV PAUL DUFAULT						(02)							
2002		21	132	86	5000	11900	5,95000								
3001								2A	1 281	9400	31100	40500	T R 1		

CODE	COMPTÉ	EMPLACEMENT NOM PROFESSION RESIDENCE					CATEGORIE D'IMMEUBLE	SCOLAIRE		VALEUR EN DOLLARS			REMARQUES	
		NOY CAD.	CADASTRE	SECTION	FRONT	PROFONDEUR		SUPERFICIE	FERR	TERRAIN	BÂTIMENT	TOTAL		
4204 4604	86123500	MME LUCIEN CHARRON (CECILE GENDREAU) 12590 AV PAUL DUFAULT H1E 2B5					SF							
1001	86123600	12530 PAUL DUFAULT												
2002		21	132	87	5000	11900				5,95000				
3001							2A	1 2B1	9400	99200	58600	T R I		
4202 4602		M ROMANO LUCHERINI, ASSEMBLEUR 12530 PAUL DUFAULT H1E 2B5					IF							
1001	86123700	12520 AV PAUL DUFAULT												
2002		21	132	86	5000	11900				5,95000				
3001							2A	1 2B1	9400	92300	51700	T R I		
4201 4601		M VINCENT COLUCCIO 12520 AV PAUL DUFAULT H1E 2B5					IF							
4202 4602		MME VINCENT COLUCCIO (DANIELLE CASHULETTE) 12520 AV PAUL DUFAULT H1E 2B5					ZF							
1001	86123800	12510 AV PAUL DUFAULT												
2002		21	132	210	5400	11900				5,23400				
2002					4396									
3001							2A	1 2B1	8300	68000	69300	T R I		
4205 4605		M YVON LEVESQUE 12510 AV PAUL DUFAULT H1E 2B5					IF							
1001	86123900	12500 AV PAUL DUFAULT												
2002		21	132	211	5873	11900				6,98700				
2002					5869									
3001							2A	1 2B1	11100	52400	63500	T R I		
4201 4601		M GRETAN LEVESQUE 12500 PAUL DUFAULT H1E 2B5					IF							
4202 4602		MME JOCELYNE RIOUX LEVESQUE 12500 PAUL DUFAULT H1E 2B5					ZF							
1001	86142300	12505 105 AV PAUL DUFAULT												
2002		21	132	265	6700	11900				7,97300				
3001							2A	1 2B1	12500	55800	67500	T R I		
							2A	1 2B1	12500	55800	67500	T R I		

REPT.	ET.	
11/10/89	1/15/89	201

CODE	COMPTÉ	EMPLACEMENT - NOM, PROFESSION, RÉSIDENCE					CATEGORIE BÂTIMENT	SCOLAIRE		VALEUR EN DOLLARS			MUNICIPAL	REMARQUES	
		DIV. CAD.	CADASTRE	COORDINÉE	FRONT	PROFONDEUR		SUPERFICIE	TERR	C	TERRAIN	BÂTIMENT			TOTAL
4201 4601 4202	86142300	MR TOM ZACCHIA 12505 AV PAUL DUFAULT N1E 363 1000 x 3124 78 (13-10-83)					1A								
4202		MRS HELEN HUTMAN-ZACCHIA					2A								
6620		PROPRIÉTÉ SUJETTE À SURTAXE SUR TERRAIN VAGUE DESSERVI													
1001	86142700	12525 AV PAUL DUFAULT					(02)								
2001		21	132	53-1	2500	11900					2,975,000				
2002		21	132	52	5000	11900					5,950,000				
3001		21	132	153							8,925,000				
4201					1468	11900					1,737,000				
4601					1456						10,662,000				
4203 4603		MME LAURENT BOUCHARD (MME DUCHESNE) 12525 PAUL DUFAULT N1E 363					2F								
1001	86142800	LOT AV PAUL DUFAULT					(02)								
2002		21	132	51	5000	11900					5,950,000				
3001															
4201 4601		M NICOLA CAPANO, GARAGISTE 12555 PAUL DUFAULT N1E 285					1F								
6620		PROPRIÉTÉ SUJETTE À SURTAXE SUR TERRAIN VAGUE DESSERVI													
1001	86142900	12545 PAUL DUFAULT					(02)								
2002		21	132	50	5000	11900					5,950,000				
3001															
4201 4601		M VITO FERRAIUOLO, GARAGISTE 12545 AV PAUL DUFAULT N1Z 287					1F								
1001	86143000	12555 PAUL DUFAULT					(02)								
2002		21	132	49	5000	11900					5,950,000				
3001															
4201 4601		M NICOLA CAPANO, GARAGISTE 12555 PAUL DUFAULT N1E 285					1F								
1001	86143100	12565 PAUL DUFAULT					(02)								
2002		21	132	48	5000	11900					5,950,000				

CRÉD.	EFF.	
7-12-83	1-1-84	265

1 correction Subd.

CODE	COMPTÉ	EMPLACEMENT NOM PROFESSION, RÉSIDENCE						CATEGORIE BÂTIMENT	SCOLAIRE		VALEUR EN DOLLARS			MUNICIPAL	REMARQUES	
		AV. CAD.	CADASTRIQUE	SUBDIVISION	FRONT	PROFONDEUR	SUPERFICIE			TERR P. C.	TERRAIN	BÂTISSE	TOTAL			
3001	86143100							2A	1	2B1	9400	79200	88600	T R I		
4208		M FRANCESCO GALATI, MECANICIEN						1F								
4608		12565 AV PAUL DUFAULT HIE 363														
4209		MME FRANCESCO GALATI (CONCETTA CAPANO)						1F								
4609		12565 AV PAUL DUFAULT HIE 363														
1001	86143200							6021								
2082		21	132	47	6850	11900	8,16300									
3001								2A	1	2B1	12900	90200	103100	T R I		
4201		M VINCENZA SARA						1F								
4601		12575 AV PAUL DUFAULT HIE 363														
4202		MME VINCENZA SARA (ANGELA CAPANO)						2F								
4602		12575 AV PAUL DUFAULT HIE 363														
7001		AV OCTAVE PELLETIER														
1001	86143300															
2002		21	132	P44	6070	11900	7,22300									
3001								2A	1	2B1	12100	97700	59800	T R I		
4201		M ALDOUR LEFEBVRE, INDUSTRIEL						1F								
4601		12605 AV PAUL DUFAULT HIE 287														
1001	86143400							6021								
2002		21	132	163	6070	11900	7,22300									
3001								2D	1	2B1	11400	77200	88600	T R I		
4211		M HENRI MORIN, MANOEUVRE						1F								
4611		12674 26E AVE HIE 122														
4212		MME HENRI MORIN (IRENE PEITRAS)						1F								
4612		12674 26E AVENUE RIV PRAIRIES HIE 122														
1001	86143500							6021								
2002		21	132	42	5000	11900	5,95000									
3001								2A	1	2B1	9400	48300	57700	T R I		
4201		M FRANCOIS LAPERLE, PROFESSEUR						1F								
4601		12625 AV PAUL DUFAULT HIE 287														
1001	86143600							6021								
		12635 AV PAUL DUFAULT														

SERVICE D'ÉVALUATION

CODE	COMPIE	EMPLACEMENT NOM, PROFESSION, RÉSIDENCE					SUPERFICIE	CATEGORIE BATEMENT	SCOLAIRE		VALEUR EN DOLLARS			MUNICIPAL	REMARQUES	
		NOY. CAD.	CADASTRE	SECTION	FUSIL	PROFONDEUR			TERR P. C.	TERRAIN	BÂTISSE	TOTAL				
2002	86143600	21	132	91		5000	11900	5,95000								
3001									2A	1 281	9400	49100	58500	T R 1		
4201		MME MATTEO STOICO (MARCELLE VITTORINA TOSO)														
4601		12635 AV PAUL DUFAULT HIE 287														
1001	86143700	12645 AV PAUL DUFAULT								(02)						
2002		21	132	90		5000	11900	5,95000								
3001									2A	1 281	9400	91000	100400	T R 1		
4201		M LEONARDO MICCOLI														
4601		12645 PAUL DUFAULT HIE 287														
1001	86143800	12655 AV PAUL DUFAULT								(02)						
2002		21	132	39		5000	11900	5,95000								
3001									2A	1 281	9400	57400	66800	T R 1		
4201		M SANTO OMOBONO, COMMERÇANT														
4601		12655 PAUL DUFAULT HIE 287														
4202		MME SANTO OMOBONO (ANTONINA MESSINA)														
4602		12655 PAUL DUFAULT HIE 287														
1001	86143900	12665 AV PAUL DUFAULT								(02)						
2002		21	132	38		5000	11900	5,95000								
3001									2A	1 281	9400	57400	66800	T R 1		
4201		M NICOLA SPINELLI														
4601		12665 AV PAUL DUFAULT HIE 287														
4202		MME MARIA FERRANTE-SPINELLI														
1001	86144000	12675-77 AV PAUL DUFAULT								(02)						
2002		21	132	37		5000	11900	5,95000								
3001									2B	1 281	9400	65000	74400	T R 1		
4203		M JEAN SUT CLOUTIER, ELECTRICIEN														
4603		12360 91E AVENUE RIV PRAIRIES HIE 267														
1001	86144100	12685-87 AV PAUL DUFAULT								(02)						
2002		21	132	36		5000	11900	5,95000								

CODE	COMpte	EMPLACEMENT NOM PROFESSION RESIDENCE					CATEGORIE BAYMENT	SCOLAIRE		VALEUR EN DOLLARS			REMARQUES	
		AV. CAD.	CADASTRE	ÉLÉMENTS P.	ÉTOIT	LONGUEUR		SUPERFICIE	TEHR N. C.	TERRAIN	BÂTISSE	TOTAL		
3001 4201 4601	86144100													
		M CYRISSE DUELLET, OPERATEUR 12687 PAUL DUFAULT HIE 287					IF							
1001 2002 3001	86144200													
		12695 AV PAUL DUFAULT					(02)							
		21 132	35		5000	11900					5,75000			
3001 4201 4601														
		M RENE VACHON 12695 AV PAUL DUFAULT HIE 287					IF							
1001 2002 2004 2999	86144300													
		12705 AV PAUL DUFAULT					(02)							
		21 132	34		5000	11900					5,95000			
		21 132	33		5000	11900					5,95000			
											11,70000			
3001 4204 4604														
		M ROSAIRE BENOIT, CHAUFFEUR 12705 AV PAUL DUFAULT HIE 287					IF							
		VERSOS												
		avec prof 148 A												
1001 2002 3001	86144500													
		12715 AV PAUL DUFAULT					(02)							
		21 132	P32		3000	11900					4,52200			
3001 4211 4611														
		M LUCIEN BERGERON, OPERATEUR 12715 PAUL DUFAULT HIE 287					IF							
1001 2002 2004 2999	86144600													
		12717 AV PAUL DUFAULT					(02)							
		21 132	P32		1200	11900					1,42800			
		21 132	P31		2500	11900					2,97500			
											4,40300			
3001 4201 4601 4602														
		M ANTONINO NARDI 12717 AV PAUL DUFAULT HIE 287					IF							
		M LLE DOMENICA USATO					IF							
1001 2002	86144700													
		12725 AV PAUL DUFAULT					(02)							
		21 132	P31		2500	11900					2,97500			

CERT.	EFF.
20 3 85	2 11 84

File 20300 2
86-144400

CERT.	EFF.
17 10 82	25 3 82

86141300

IEFI

4301 M. Fernand Thériault

4601 12105 av Paul Dufault HIE 287

2FII

4202 Mme Fernande Dumont-Thériault

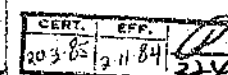
CERT.	277
2038	21189
	327

AEK20

ROLE D'ÉVALUATION DES IMMEUBLES POUR L'EXERCICE FINANCIER

SERVICE D'ÉVALUATION

CODE	COMPTÉ	EMPLACEMENT - NOM, PROFESSION, RÉSIDENCE						CATEGORIE BÂTIMENT	SCOLAIRE		VALEUR EN DOLLARS			MUNICIPAL *	REMARQUES
		DIV. CAD.	CADASTRE	SUBDIVISION	FRONT	PROFONDEUR	SUPERFICIE		TERR. P. C.	TERRAIN	BÂTISSE	TOTAL			
1001	86144400	Lot av. Paul Dufault													
2001		21	132	33	5000	11900	5,95000								
3001								7A	2B1	9,400		9,400	TVV		
4201		M. Rosaire Benoit													
4601		12705 av Paul Dufault H1E 2E7													
6620		Propriété sujette à la surtaxe sur terrain vague desservi.													



Prov. 96144300

CODE	COMPTE	EMPLACEMENT, NOM, PROFESSION, RÉSIDENCE						CATÉGORIE BÂTIMENT	SCOLAIRE	VALEUR EN DOLLARS				REMARQUES	
		DIV. CAD.	CADASTRE	SECTION	PROF.	PROF. DEVEUR	SURFACE			TERR. P. C.	TERRAIN	BÂTISSE	TOTAL		
3001	86145200														
4201		MR HANS PETER KUH					IA								
4601		12765 AV PAUL DUFAULT			H1E 287										
1001	86145300	12775 AV PAUL DUFAULT													
2002		21 132	25		5500	11900									
2002					7500										
3001															
4212		M DENIS BEDARD, TECHNICIEN					IF								
4612		12775 AV PAUL DUFAULT			H1E 287										
1001	86145400	12795 AV PAUL DUFAULT													
2002		21 132	P22		4280	6300									
2002					9000	5200									
3001															
4201		M MARC GAGNE					IF								
4601		12795 AV PAUL DUFAULT			H1E 287										
1001	86145500	12787 AV PAUL DUFAULT													
2002		21 132	P22		5570	9000									
2002															
4211		MR ROMANO SBROCCA					IA								
4611		12787 AV PAUL DUFAULT			H1E 287										
1001	86145600	12785 AV PAUL DUFAULT													
2002		21 132	P22		3000	9000									
2002					2800										
3001															
4201		MME JEANNINE BOUCHARD					3F								
4601		12785 AV PAUL DUFAULT			H1E 287										
4202		M ROBERT DUBE					IF								
4602		12785 AV PAUL DUFAULT			H1E 287										
1001	86145700	12000 AV EVA CIRCE													
2002		21 132	178-17-2		9800	9974									
2002						9977									

VERSO

86145600

1 F I I

4201 M. André Labe

4601 12785 Paul Dufault, H1E 2A1

3 F I I

4202 Mlle Thérèse Gobe

CERT.	EFF.	
20/8/81	06/7/81	292

CODE	COMPTÉ	EMPLACEMENT NOM, PROFESSION, RÉSIDENCE					CATEGORIE BAVIMENT	SCOLAIRE	VALEUR EN DOLLARS			MUNICIPAL	REMARQUES	
		AV. CAD.	CADASTRE	PROFONDEUR	FRONT	PROFONDEUR			SUPERFICIE	TERR. P. C.	TERRAIN			BÂTIMENT
3001	86195700													
4201		M ANTONIO GABRIELE					1F							
4201		12000 Ave. Circe, H1E 4B5												
4202		4617 DEAUVOIR ST LEONARD H1R 1V5												
4202		MLE ANNUNZIATA FEBBRAIO					3F							
4202		9023 7E AVENUE MONTREAL H1Z 2V5												
1001	86195702													
		12010 AV EVA CIRCE												
2001		21 132	178-17-1	400	9977	90000								
2002		21 132	178-16	4900	9977	4,39100								
2002					9980									
2999						4,79100								
3001														
		12010 AV EVA CIRCE												
4201		M GIOVANNI MARCONE					1F							
4201		12010 AV EVA CIRCE H1E 4B5												
4202		MME SARAH S FLORENTINO-MARCONE					2F							
1001	86195704													
		12020 AV EVA CIRCE												
2002		21 132	178-15-2	4800	9980	4,79100								
2002					9983									
3001														
		12020 AV EVA CIRCE												
4201		M FRANCESCO RIZZI					1F							
4201		12020 AV EVA CIRCE H1E 4B5												
4202		MME MARIA NUZZOLESE RIZZI					2F							
4202		12020 AV EVA CIRCE H1E 4B5												
1001	86195706													
		12030 AV EVA CIRCE												
2001		21 132	178-15-1	400	9983	40000								
2002		21 132	178-14	4900	9983	4,39300								
2002					9987									
2999						4,79300								
3001														
		12030 AV EVA CIRCE												
4201		M FRANCESCO FRANK REALE					1F							
4201		12030 AV EVA CIRCE H1E 4B5												
4202		MLE LUCIA GAGLIANI					3F							
4202		12030 AV EVA CIRCE H1E 4B5												
1001	86195708													
		12090 AV EVA CIRCE												
2002		21 132	178-3-2	4800	9987	4,79500								
2002					9990									
3001														
		12090 AV EVA CIRCE												
4201		M FRANCESCO FRANK REALE					1F							
4201		12030 AV EVA CIRCE H1E 4B5												
4202		MLE LUCIA GAGLIANI					3F							
4202		12030 AV EVA CIRCE H1E 4B5												

RÔLE D'ÉVALUATION DES IMMEUBLES POUR L'EXERCICE FINANCIER 1984

VILLE DE MONTRÉAL

SERVICE D'ÉVALUATION

CODE	COMPTÉ	EMPLACEMENT, NOM, PROFESSION, RÉSIDENCE						CATEGORIE	VALEUR EN DOLLARS				REMARQUES
		NUMÉRO	CADASTRE	SECTION	PROFONDEUR	SUPERFICIE	SCOLAIRE		TERRAIN	BÂTIMENT	TOTAL		
4201 4601 4202 4602	86195708	M LUIGI RACANELLI 12040 AV EVA CIRCE NO 465 MME STELLA PIETROFORTE RACANELLI 12040 AV EVA CIRCE NO 465					ZF						
1001 2001 2002 2002 2999	86195710	12050 AV EVA CIRCE 21 132 178-13-1 400 9990 40000 21 132 178-12 4400 9990 4,39600 21 132 178-12 4400 9990 4,79600					(02)						
3001 4201 4601		Mme Sabatino Cataldo-Attardo MME SABATINA ATALDO 2050 AV EVA CIRCE HIENAS NO 4300 NO (2/1/75)					2A ZF	1 281	6400	63400	71800	T R /	
1001 2002 3001	86195712	12060 AV EVA CIRCE 21 132 178-11-2 4800 9993 4,79700					(02)						
3001 4201 4601 4202 4602		M DOMENICO MASTROIANNI 12060 AV EVA CIRCE NO 405 PART 5300 NO (2/1/75) MME ROSARIA CAPPARELLI MASTROIANNI 12060 AV EVA CIRCE NO 405 PART 5300 NO (2/1/75)					2A ZF	1 281	7200	63700	70900	T R /	
1001 2001 2002 2002 2999	86195714	12070 AV EVA CIRCE 21 132 178-11-1 400 9993 40000 21 132 178-10 4400 9993 4,39700 21 132 178-10 4400 9993 4,79700					(02)						
3001 4201 4601 4202 4602		M FRANCESCO BOZZO 12070 AV EVA CIRCE NO 455 PART 5300 NO (2/1/75) MME IDA PRESTA BOZZO 12070 AV EVA CIRCE NO 455					2A ZF	1 281	7200	63500	70700	T R /	
1001 2002 2002	86195716	12080 AV EVA CIRCE 21 132 178-9-2 4800 9997 4,79900 10000					(02)						
3001							2A	1 281	7200	63500	70700	T R /	

①
CART. V. N.
adley telstey

DEPT. OF EVALUATION

CODE	COMPTÉ	EMPLACEMENT, NOM, PROFESSION, RESIDENCE					CALCULÉ DANS LE TABLEAU	SCOLAIRE		VALEUR EN DOLLARS			REMARQUES
		CADASTRE	CHASSE	FRONT	PROFONDEUR	SURFACE		TERRE	TERRAIN	BÂTIMENT	TOTAL		
4201 4401	86145716	M			AMBROSIO DI GIROLANO 12080 AV EVA CIRCE RIV PRAIRIES	H1E 485	1F						
1001	86145718				12090 AV EVA CIRCE		002						
2001 2002 2002 2999			21 132	178-9-1	400	10000					40000		
			21 132	178-8	4900	10000					4,40000		
						10003							
											4,80000		
3001							2A	1 201	7200	67800		74300	T R
4201 4401		M			ANGELO DI SALVO 12090 AV EVA CIRCE	H1E 485	1F						
1001	86145720				12100 AV EVA CIRCE		002						
2002 2002			21 132	178-7-2	4800	10003					4,80200		
						10007							
3001							2A	1 201	7200	62100		69300	T R
4201 4401		M			CLAUDE GRAVEL 12100 AV EVA CIRCE	H1E 485	1F						
4202 4402		M			MME GINETTE MARLEAU 12100 AV EVA CIRCE	H1E 485	3F						
1001	86145722				12110 AV EVA CIRCE		002						
2001 2002 2002 2999			21 132	178-7-1	400	10007					40000		
			21 132	178-5	4400	10007					4,40500		
						10010							
											4,80500		
3001							2A	1 201	7200	71500		78700	T R
4201 4401		M			ANTONIO DI PAOLA 12110 AV EVA CIRCE	H1E 485	1F						
4202 4402		M			MME ERSILIA FLORIA DI PAOLA 12110 AV EVA CIRCE	H1E 485	2F						
1001	86145724				12120 AV EVA CIRCE		002						
2002 2002			21 132	178-5-2	4800	10010					4,80500		
						10013							
3001							2A	1 201	7200	70400		77600	T R
4201 4401		M			INNOCENZO GAGLIARDI 12120 AV EVA CIRCE	H1E 485	1F						

VERSO

86145720

1861

1201 - M. René Marsone

1201 - 12100 Ave. St. Charles #12-105

2551

1202 - Mme Josyline Paasane Marsone

CBRT	EP
7-12-83	17-11-83

1861

1861

AEU20

CODE	COMPTÉ	EMPLACEMENT, NOY, PROFESSION, RÉSIDENCE						CATEGORIE BÂTIMENT	SCOLAIRE		VALEUR EN DOLLARS			REMARQUES
			NOY	PROFESSION	RÉSIDENCE	SURFACE			TERR P. C.	TERRAIN	BÂTISSE	TOTAL		
4202 4602	86145724	MME ANNA M VENTURA GAGLIARDI 12120 AV EVA CIRCE HIE 485					ZF							
1001	86145726	12126 AV EVA CIRCE					(02)							
2001		21 132 178-5-1	900	10013	40000									
2002		21 132 178-4	4400	10013	4,40600									
2002				10016										
2999					4,80600									
3001							2A	1 281	7200	71500	78700	T R		
4201 4601	86145730 5747	MME MARIKA PASTERNYK-DE MARCO 12126 EVA CIRCE HIE 485 <i>Voir page 154A</i>					ZF							
1001	86145750	LOT RUE PROJETEE 132-P185					(02)							
2002		21 132 220	4902	10892	5,34100									
2002				10899										
3001							7A	2 281	6700		6700	TSV		
4201 4601		CONSTRUCTION R V D INC 8220 DE AVENUE HIE 388 8701 D'ARLON COXET HIE 415					CF							
6630		PROPRIETE SUJETTE A SURTAXE SUR TERRAIN VAGUE NON DESSERVI												
1001	86145752	LOT RUE PROJETEE 132-P185					(02)							
2002		21 132 219	5000	10899	5,45100									
2002				10906										
3001							7A	2 288	6800		6800	TSV		
4201 4601		CONSTRUCTION R V D INC 8220 DE AVENUE HIE 388 8701 D'ARLON COXET HIE 415					CF							
6630		PROPRIETE SUJETTE A SURTAXE SUR TERRAIN VAGUE NON DESSERVI												
1001	86145754 A-170197 2-1174	LOT RUE PROJETEE 132-P185					(02)							
2002		21 132 218	5000	10906	5,45400									
2002				10909										
3001							7A	2 281	6800		6800	TSV		
4201 4601		CONSTRUCTION R V D INC 8220 DE AVENUE HIE 388 8701 D'ARLON COXET HIE 415					CF							
6630		PROPRIETE SUJETTE A SURTAXE SUR TERRAIN VAGUE NON DESSERVI												

VERSO

86145154

CFN1

4401 Construction Casano Inc.

4601 8401 Nicolas Doucet HIE 419

DEPT.	EFF.
10-1-84	11-11-84

AEB20

CODE	COMPTE	EMPLACEMENT - NOM, PROFESSION, RESIDENCE					SUPERFICIE	CATEGORIE BÂTIMENT	SCOLAIRE		VALEUR EN DOLLARS			MUNICIPAL	REMARQUES		
		DIV. CAD.	CADASTRE	SUBDIVISION	FRONT	PROFONDEUR			TERR. P. C.	TERRAIN	BÂTISSE	TOTAL					
1001	86145730	Lot ave. Pierre-Rémi Narbonne															
2002		21	132	P182	1647	IRR	3,444.00										
2002					4202	10874											
2004		21	132	P184	12929	10874	14,086.00										
2004					12822	11042											
2999	86145733	42					17,530.00										
3001								7A	2B1	21,900		21,900	T 3V				
4201		Construction Sapin Inc.															
4601		3114 Brighton, H3S 1T9															
6630		PROPRIETE SUJETTE A SURTAXE SUR TERRAIN VAGUE NON DESSERVI															
1001	86145749	Lot ave. Pierre-Rémi Narbonne															
2002		21	132	P184	7443	11062	10,424.00										
2002					9777	IRR											
2004		21	132	P185	2238		222.00										
2004					2819	1392											
2999	86145745	248					10,646.00										
3001								7A	2B1	13,300		13,300	T 3V				
4201		Construction Maisonneuve Inc.															
4601		6868 Ch. Emerson, Côte St-Luc, H4W 1G5															
6630		PROPRIETE SUJETTE A SURTAXE SUR TERRAIN VAGUE NON DESSERVI															

CERT.	EFF.	
3/1/85	2/1/84	3/14

Provient de
89432052

CERT.	EFF.	
15/85	2/1/84	3/20

Annulé et parti sur
86145733 & 86145742

CERT.	EFF.	
3/1/85	2/1/84	3/14

Provient de
89432052

CERT.	EFF.	
15/85	2/1/84	3/20

Annulé et parti
sur 86145745
et 86145748

CODE	COMPTÉ	EMPLACEMENT - NOM, PROFESSION, RESIDENCE					CATEGORIE BÂTIMENT	SCOLAIRE		VALEUR EN DOLLARS			MUNICIPAL	REMARQUES	
		DIV. CAD.	CADASTRE	SUBDIVISION	FRONT	PROFONDEUR		SUPERFICIE	TERR. P.C.	TERRAIN	BÂTISSE	TOTAL			
1001	86145733	Lot Av. Pierre-Rémi Narbonne													
2002		21	132	182-1	16.47	IRR					3,444.00				
2002					42.02	108.74									
3001															
4201		Construction Sapin Inc. 3114 Brighton, H3S 1T9					CF	7A	2	BL	4,300				
6620		PROPRIETE SUJETTE A SURTAXE SUR TERRAIN VAGUE NON DESSERVI													
1001	86145736	Lot Av. Pierre-Rémi Narbonne													
2002		21	132	184-50	31.53	108.74					3,448.00				
2002					31.85	108.90									
3001															
4201		Construction Sapin Inc. 3114 Brighton, H3S 1T9					CF	7A	2	BL	4,300				
4601															
6620		PROPRIETE SUJETTE A SURTAXE SUR TERRAIN VAGUE NON DESSERVI													
1001	86145739	Lot Av. Pierre-Rémi Narbonne													
2002		21	132	184-49	48.88	108.90					5,319.00				
2002						108.80									
3001															
4201		Construction Sapin Inc. 3114 Brighton, H3S 1T9					CF	7A	2	BL	6,600				
4601															
6620		PROPRIETE SUJETTE A SURTAXE SUR TERRAIN VAGUE NON DESSERVI													
1001	86145742	Lot Av. Pierre-Rémi Narbonne													
2002		21	132	184-48	48.88	108.80					5,320.00				
2002						108.85									
3001															
4201		Construction Sapin Inc. 3114 Brighton, H3S 1T9					CF	7A	2	BL	6,700				
4601															
6620		PROPRIETE SUJETTE A SURTAXE SUR TERRAIN VAGUE NON DESSERVI													

CERT.	EFF.	
15/2/85	20/1/84	320

Plus profit de
86145730

CERT.	EFF.	
15/2/85	20/1/84	320

Plus profit de
86145730

CERT.	EFF.	
15/2/85	20/1/84	320

Plus profit de
86145730

CERT.	EFF.	
15/2/85	20/1/84	320

Plus profit de
86145730

CODE	COMPTE	EMPLACEMENT - NOM, PROFESSION, RÉSIDENCE					CATEGORIE BÂTIMENT	SCCLAIRE		VALEUR EN DOLLARS			MUNICIPAL	REMARQUES	
		DIV. CAD.	CADASTRE	SUBDIVISION	FRONT	PROFONDEUR		SUPERFICIE	TERR. P. C.	TERRAIN	BÂTISSE	TOTAL			
1001	86145745	Lot Av. Pierre-Rémi Narbonne													
2002		21	132	184-47	48.88	108.85					5,322.00				
2002						108.88									
3001							7A	2	BI	6,700		6,700	T SV		
4201		Construction Maisonneuve Inc.					CP	2							
4601		6868 Ch. Emerson, Côte St-Luc, H4W 1G5													
6630		PROPRIETE SUJETTE A SURTAXE SUR TERRAIN VAGUE NON DESSERVI													
1001	86145748	Lot Av. Pierre-Rémi Narbonne													
2002		21	132	184-46	25.55	108.88					5,102.00				
2002					48.88	IRR									
2004		21	132	185-8	23.34	0.00					222.00				
2004					28.19	13.92									
2999											5,324.00				
3001							7A	2	BI	6,700		6,700	T SV		
4201		Construction Maisonneuve Inc.					CP	2							
4601		6868 Ch. Emerson, Côte St-Luc, H4W 1G5													
6630		PROPRIETE SUJETTE A SURTAXE SUR TERRAIN VAGUE NON DESSERVI													

CERT. EFF. 15/2/85 20/1/84 320

Partie provient de 86145749

CERT. EFF. 15/2/85 20/1/84 320

Partie provient de 86145749

SERVICE D'ÉVALUATION

CODE	COMPTÉ	EMPLACEMENT NOY PROFESSION, RESIDENCE					CATEGORIE IMMEUBLE	SCOLAIRE			VALEUR EN DOLLARS			REMARQUES
		AVENUE	CADASTRE	NUMERO	PROFONDEUR	SURFACE		TERRAIN	BATISSE	TOTAL	TERRAIN	BATISSE	TOTAL	
1001	86145756 A-130197 7-11-84	LOT RUE PROJETEE 132-P185					102							
2002		21 132 217		5000	10909	5,95600								
2002					10915									
3001							7A	2	281	6800		6800	TSV	
4201		CONSTRUCTION R V D INC												
4601		8220 4E AVENUE HIE 3E8												
6630		PROPRIETE SUJETTE A SURTAXE SUR TERRAIN VAGUE NON DESSERVE												
1001	86145758 A-130197 7-11-84	LOT RUE PROJETEE 132-P185					102							
2002		21 132 216		5000	10915	5,96000								
2002					10922									
3001							7A	2	281	6800		6800	TSV	
4201		CONSTRUCTION R V D INC												
4601		8220 4E AVENUE HIE 3E8												
6630		PROPRIETE SUJETTE A SURTAXE SUR TERRAIN VAGUE NON DESSERVE												
1001	86145760 A-130197 7-11-84	LOT RUE PROJETEE 132-P185					102							
2002		21 132 215		5000	10922	5,96100								
2002														
3001							7A	2	281	6800		6800	TSV	
4201		CONSTRUCTION R V D INC												
4601		8220 4E AVENUE HIE 3E8												
6630		PROPRIETE SUJETTE A SURTAXE SUR TERRAIN VAGUE NON DESSERVE												
1001	86145762 A-130197 7-11-84	LOT RUE PROJETEE 132-P185					102							
2002		21 132 214		5000	10922	5,96100								
2002														
3001							7A	2	281	6800		6800	TSV	
4201		CONSTRUCTION R V D INC												
4601		8220 4E AVENUE HIE 3E8												
6630		PROPRIETE SUJETTE A SURTAXE SUR TERRAIN VAGUE NON DESSERVE												
1001	86145764 A-130197 7-11-84	LOT RUE PROJETEE 132-P185					102							
2002		21 132 178-34-1		4551	10643	9,49300								
2002														
3001							2A	1	281	7300	63700	71000	T R	

86145756

CFMI

4201 Construction Casare Inc.

4601 8701 Nicolas Doucet HIE 459

CERT.	EFF.
8185	11-11-84

86145760

CFMI

4201 Construction Casare Inc.

4601 8701 Nicolas Doucet HIE 459

CERT.	EFF.
8185	11-11-84

86145758

CFMI

4201 Construction Casare Inc.

4601 8701 Nicolas Doucet HIE 459

CERT.	EFF.
8185	11-11-84

86145762

CFMI

4201 Construction Casare Inc.

4601 8701 Nicolas Doucet HIE 459

AEK20

CERT.	EFF.
8185	11-11-84

AEK20

AEK20

AEK20

CODE	COMPTE	EMPLACEMENT - NOM, PROFESSION, RESIDENCE						CATEGORIE BÂTIMENT	SCOLAIRE		VALEUR EN DOLLARS			MUNICIPAL	REMARQUES						
		DIV. CAD.	CADASTRE	SUBDIVISION	FRONT	PROFONDEUR	SUPERFICIE		TERR. P.	TERR. C.	TERRAIN	BÂTISSE	TOTAL								
1001	86145764	Lot ave. Pierre-Rémi Narbonne																			
2002		21	132	P184	24600	IRR	33,280.00														
2002					33498																
2004		21	132	P185	7894	4600	3,636.00														
2004					7916																
2999	86145765	2	86145771	voir page 155 B			36,916.00														
	86145772	2	86145775	voir page 155 C																	
3001	86145776	2	86145777	voir page 155 D				7A	2B1	46,100		46,100	T SV		<table border="1"> <tr><td>CERT.</td><td>EFF.</td><td></td></tr> <tr><td>15/85</td><td>29/84</td><td>320</td></tr> </table> <p>Annulé et porté sur 86145768 & 86145777</p>	CERT.	EFF.		15/85	29/84	320
CERT.	EFF.																				
15/85	29/84	320																			
4201		Construction Sapin Inc.						CF													
4601		3114 Brighton, H3S 1T9																			
6630		PROPRIETE SUJETTE A SURTAXE SUR TERRAIN VAGUE NON DESSERVI																			
1001	86145766	Lot ave. Pierre-Rémi Narbonne																			
2002		21	132	P185	13107	4600	5,831.00														
2002					10084	IRR															
2004		21	132	P184	17657	IRR	28,063.00														
2004					29643	IRR															
2999	86145778	2	86145781	voir page 155 E			33,894.00														
3001	86145782	2	86145785	voir page 155 F				7A	2B1	42,400		42,400	T SV		<table border="1"> <tr><td>CERT.</td><td>EFF.</td><td></td></tr> <tr><td>15/85</td><td>20/84</td><td>330</td></tr> </table> <p>Annulé et porté sur 86145778 & 86145776</p>	CERT.	EFF.		15/85	20/84	330
CERT.	EFF.																				
15/85	20/84	330																			
3001	86145785	2	86145788	voir page 155 G																	
4201		Construction Maisonneuve Inc.						CF													
4601		6868 Ch. Emerson, Côte St-Luc, H4W 1G5																			
6630		PROPRIETE SUJETTE A SURTAXE SUR TERRAIN VAGUE NON DESSERVI																			

CODE	COMPTÉ	EMPLACEMENT - NOM, PROFESSION, RÉSIDENCE					CATEGORIE BÂTIMENT	SCOLAIRE		VALEUR EN DOLLARS			MUNICIPAL	REMARQUES	
		DIV. CAD.	CADASTRE	SUBDIVISION	FRONT	PROFONDEUR		SUPERFICIE	TERR P. C.	TERRAIN	BÂTISSE	TOTAL			
1001	86145768	Lot Av. Pierre-Rémi Narbonne													
2002		21	132	184-27	27.95	IRR					4,193.00				
2002					38.00	110.83									
3001							7A	2	BI	5.200		5.200	T SV		
4201		Construction Sapin Inc.					CF								
4601		3114 Brighton, H3S 1T9													
6630		PROPRIETE SUJETTE A SURTAXE SUR TERRAIN VAGUE NON DESSERVI													
1001	86145769	Lot Av. Pierre-Rémi Narbonne													
2002		21	132	184-28	33.00	110.83					3,655.00				
2002						110.69									
3001							7A	2	BI	4.600		4.600	T SV		
4201		Construction Sapin Inc.					CF								
4601		3114 Brighton, H3S 1T9													
6630		PROPRIETE SUJETTE A SURTAXE SUR TERRAIN VAGUE NON DESSERVI													
1001	86145770	Lot Av. Pierre-Rémi Narbonne													
2002		21	132	184-29	33.00	110.69					3,650.00				
2002						110.54									
3001							7A	2	BI	4.600		4.600	T SV		
4201		Construction Sapin Inc.					CF								
4601		3114 Brighton, H3S 1T9													
6630		PROPRIETE SUJETTE A SURTAXE SUR TERRAIN VAGUE NON DESSERVI													
1001	86145771	Lot Av. Pierre-Rémi Narbonne													
2002		21	132	184-30	33.00	110.54					3,646.00				
2002						110.40									
3001							7A	2	BI	4.600		4.600	T SV		
4201		Construction Sapin Inc.					CF								
4601		3114 Brighton, H3S 1T9													
6630		PROPRIETE SUJETTE A SURTAXE SUR TERRAIN VAGUE NON DESSERVI													

CERT.	EFF.	
15/2/85	20/7/84	320

Partie provient de 86145764

CERT.	EFF.	
15/2/85	20/7/84	320

Partie provient de 86145764

CERT.	EFF.	
15/2/85	20/7/84	320

Partie provient de 86145764

CERT.	EFF.	
15/2/85	20/7/84	320

Partie provient de 86145764

CODE	COMPTÉ	EMPLACEMENT - NOM, PROFESSION, RÉSIDENCE					CATEGORIE BÂTIMENT	SCOLAIRE		VALEUR EN DOLLARS			MUNICIPAL	REMARQUES	
		ENV. CAD.	CADASTRE	SUBDIVISION	FRONT	PROFONDEUR		SUPERFICIE	TERR.	P. I. C.	TERRAIN	BÂTISSE			TOTAL
1001	86145772	Lot Av. Pierre-Rémi Narbonne													
2002		21	132	184-31	33.00	110.40									
2002						110.26									
3001							7A	2	BI	4,600		4,600	T SV		
4201		Construction Sapin Inc.					CF								
4601		3114 Brighton, H3S 1T9													
6630		PROPRIETE SUJETTE A SURTAXE SUR TERRAIN VAGUE NON DESSERVI													
1001	86145773	Lot Av. Pierre-Rémi Narbonne													
2002		21	132	184-32	33.00	110.26									
2002						110.12									
3001							7A	2	BI	4,500		4,500	T SV		
4201		Construction Sapin Inc.					CF								
4601		3114 Brighton, H3S 1T9													
6630		PROPRIETE SUJETTE A SURTAXE SUR TERRAIN VAGUE NON DESSERVI													
1001	86145774	Lot Av. Pierre-Rémi Narbonne													
2002		21	132	184-33	33.00	110.12									
2002						109.98									
3001							7A	2	BI	4,500		4,500	T SV		
4201		Construction Sapin Inc.					CF								
4601		3114 Brighton, H3S 1T9													
6630		PROPRIETE SUJETTE A SURTAXE SUR TERRAIN VAGUE NON DESSERVI													
1001	86145775	Lot Av. Pierre-Rémi Narbonne													
2002		21	132	184-34	20.06	109.98									
2002					33.00	IRR									
2004		21	132	185-1	12.94	46.00									
2004					13.16										
2999															
3001							7A	2	BI	4,500		4,500	T SV		
4201		Construction Sapin Inc.					CF								
4601		3114 Brighton, H3S 1T9													
6630		PROPRIETE SUJETTE A SURTAXE SUR TERRAIN VAGUE NON DESSERVI													

CERT.	EFF.	
15/2/85	29/7/84	320

Partie provient de
86145764

CERT.	EFF.	
15/2/85	29/7/84	320

Partie provient de
86145764

CERT.	EFF.	
15/2/85	29/7/84	320

Partie provient de
86145764

CERT.	EFF.	
15/2/85	29/7/84	320

Partie provient
de 86145764

CODE	COMPTE	EMPLACEMENT - NOM, PROFESSION, RESIDENCE						CATEGORIE BÂTIMENT	SCOLAIRE		VALEUR EN DOLLARS			MUNICIPAL	REMARQUES						
		DIV. CAD.	CADASTRE	SUBDIVISION	FRONT	PROFONDEUR	SUPERFICIE		TERR. P. C.	TERRAIN	BÂTISSE	TOTAL									
1001	86145776	Lot Av. Pierre-Rémi Narbonne																			
2002		21	132	185-2	33.00	46.00	1,518.00														
2004		21	132	184-35	33.00	63.83	2,103.00														
2004						63.69															
2999							3,621.00														
3001								7A	2B1	4,500		4,500	T SV								
4201		Construction Sapin Inc.						CF													
4601		3114 Brighton, H3S 1T9													<table border="1"> <tr> <td>CERT.</td> <td>EFF.</td> <td></td> </tr> <tr> <td>15/2/85</td> <td>29/1/84</td> <td>320</td> </tr> </table>	CERT.	EFF.		15/2/85	29/1/84	320
CERT.	EFF.																				
15/2/85	29/1/84	320																			
6630		PROPRIETE SUJETTE A SURTAXE SUR TERRAIN VAGUE NON DESSERVI													Partie provient de 86145764						
1001	86145777	Lot Av. Pierre-Rémi Narbonne																			
2002		21	132	185-3	33.00	46.00	1,518.00														
2004		21	132	184-36	33.00	63.69	2,099.00														
2004						63.55															
2999							3,617.00														
3001								7A	2B1	4,500		4,500	T SV								
4201		Construction Sapin Inc.						CF													
4601		3114 Brighton, H3S 1T9													<table border="1"> <tr> <td>CERT.</td> <td>EFF.</td> <td></td> </tr> <tr> <td>15/2/85</td> <td>29/1/84</td> <td>320</td> </tr> </table>	CERT.	EFF.		15/2/85	29/1/84	320
CERT.	EFF.																				
15/2/85	29/1/84	320																			
6630		PROPRIETE SUJETTE A SURTAXE SUR TERRAIN VAGUE NON DESSERVI													Partie provient de 86145764						

CODE	COMPTÉ	EMPLACEMENT - NOM, PROFESSION, RÉSIDENCE					CATEGORIE BÂTIMENT	SCCLAIRE		VALEUR EN DOLLARS			MUNICIPAL	REMARQUES	
		DIV. CAD.	CADASTRE	SUBDIVISION	FRONT	PROFONDEUR		SUPERFICIE	TERR.	FERRAIN	BÂTISSE	TOTAL			
1001	86145778	Lot Av. Pierre-Rémi Narbonne													
2002		21 132	185-4	33.00	46.00	1,518.00									
2004		21 132	184-37	33.00	63.55	2,095.00									
2004					63.41										
2999						3,613.00									
3001							7A	2	BL	4,500		4,500	T SV		
4201		Construction Maisonneuve Inc.					CF	2							
4601		6868 Ch. Emerson, Côte St-Luc, H4W 1G5													
6630		PROPRIETE SUJETTE A SURTAXE SUR TERRAIN VAGUE NON DESSERVI													
1001	86145779	Lot Av. Pierre-Rémi Narbonne													
2002		21 132	185-5	33.00	46.00	1,518.00									
2004		21 132	184-38	33.00	63.41	2,090.00									
2004					63.27										
2999						3,608.00									
3001							7A	2	BL	4,500		4,500	T SV		
4201		Construction Maisonneuve Inc.					CF	2							
4601		6868 Ch. Emerson, Côte St-Luc, H4W 1G5													
6630		PROPRIETE SUJETTE A SURTAXE SUR TERRAIN VAGUE NON DESSERVI													
1001	86145780	Lot Av. Pierre-Rémi Narbonne													
2002		21 132	185-6	33.00	46.00	1,518.00									
2004		21 132	184-39	33.00	63.27	2,085.00									
2004					63.12										
2999						3,603.00									
3001							7A	2	BL	4,500		4,500	T SV		
4201		Construction Maisonneuve Inc.					CF	2							
4601		6868 Ch. Emerson, Côte St-Luc, H4W 1G5													
6630		PROPRIETE SUJETTE A SURTAXE SUR TERRAIN VAGUE NON DESSERVI													
1001	86145781	Lot Av. Pierre-Rémi Narbonne													
2002		21 132	185-7	32.06	46.00	1,277.00									
2002				IRR	16.00										
2004		21 132	184-40	0.94	IRR	2,322.00									
2004				33.00	108.98										
2999						3,599.00									
3001							7A	2	BL	4,500		4,500	T SV		

CERT.	EFF.	
15/2/85	20/1/84	320

Partie provient de
86145766

CERT.	EFF.	
15/2/85	20/1/84	320

Partie provient de
86145766

CERT.	EFF.	
15/2/85	20/1/84	320

Partie provient de
86145766

CERT.	EFF.	
15/2/85	20/1/84	320

Partie provient
de 86145766

CODE	COMPTE	EMPLACEMENT - NOM, PROFESSION, RÉSIDENCE					CATEGORIE BÂTIMENT	SCOLAIRE		VALEUR EN DOLLARS			MUNICIPAL	REMARQUES	
		DIV. CAD.	CADASTRE	SUBDIVISION	FRONT	PROFONDEUR		SUPERFICIE	TERR. F. C.	TERRAIN	BÂTISSE	TOTAL			
4201 4601	86145781	Construction Maisonneuve Inc. 6868 Ch. Emerson, Côte St-Luc, H4W 1G5					CF								
6630		PROPRIETE SUJETTE A SURTAXE SUR TERRAIN VAGUE NON DESSERVI													
1001	86145782	Lot Av. Pierre-Rémi Narbonne													
2002 2002		21	132	184-41	33.00	108.98 108.84									
3001							7A	2B1	4.500		4.500	T SV			
4201 4601	86145781	Construction Maisonneuve Inc. 6868 Ch. Emerson, Côte St-Luc, H4W 1G5					CF	2							
6630		PROPRIETE SUJETTE A SURTAXE SUR TERRAIN VAGUE NON DESSERVI													
1001	86145783	Lot Av. Pierre-Rémi Narbonne													
2002 2002		21	132	184-42	33.00	108.84 108.70									
3001							7A	2B1	4.500		4.500	T SV			
4201 4601	86145781	Construction Maisonneuve Inc. 6868 Ch. Emerson, Côte St-Luc, H4W 1G5					CF	2							
6630		PROPRIETE SUJETTE A SURTAXE SUR TERRAIN VAGUE NON DESSERVI													
1001	86145784	Lot Av. Pierre-Rémi Narbonne													
2002 2002		21	132	184-43	33.00	108.70 108.56									
3001							7A	2B1	4.500		4.500	T SV			
4201 4601	86145781	Construction Maisonneuve Inc. 6868 Ch. Emerson, Côte St-Luc, H4W 1G5					CF	2							
6630		PROPRIETE SUJETTE A SURTAXE SUR TERRAIN VAGUE NON DESSERVI													

CERT.	EFF.	
15/2/85	20/7/87	350

Partie provient de
86145766

CERT.	EFF.	
15/2/85	20/7/87	350

Partie provient de
86145766

CERT.	EFF.	
15/2/85	20/7/87	350

Partie provient de
86145766

CODE	COMpte	EMPLACEMENT - NOM, PROFESSION, RÉSIDENCE					CATEGORIE BÂTIMENT	SCOLAIRE		VALEUR EN DOLLARS			MUNICIPAL	REMARQUES	
		DIV. CAD.	CADASTRE	SUBDIVISION	FRONT	PROFONDEUR		SUPERFICIE	TERR	P. C.	TERRAIN	BÂTISSE			TOTAL
1001	86145785	Lot Av. Pierre-Rémi Narbonne													
2002		21 132	184-44	33.00	108.56	3,580.00									
2002					108.42										
3001							7A		2B1	4,500		4,500	TSV		
4201		Construction Maisonneuve Inc.					CF	2							
4601		6868 Ch. Emerson, Côte St-Luc, H4W 1G5													CERT. EFF. 15/3/85 20/1/87 1320
6630		PROPRIETE SUJETTE A SURTAXE SUR TERRAIN VAGUE NON DESSERVI													Partie provenant de 86145766
1001	86145786	Lot Av. Pierre-Rémi Narbonne													
2002		21 132	184-45	44.04	108.42	5,124.00									
2002				32.44	IRR										
3001							7A		2B1	6,400		6,400	TSV		
4201		Construction Maisonneuve Inc.					CF	2							
4601		6868 Ch. Emerson, Côte St-Luc, H4W 1G5													CERT. EFF. 15/3/85 20/1/87 1320
6630		PROPRIETE SUJETTE A SURTAXE SUR TERRAIN VAGUE NON DESSERVI													Partie provenant de 86145766

CODE	COMPTES	EMPLACEMENT - NOM, PROFESSION, RÉSIDENCE						CATEGORIE BÂTIMENT	SCOLAIRE		VALEUR EN DOLLARS			MUNICIPAL	REMARQUES
		DIV. CAD	CADASTRE	PERMIS/PROV	FONDZ	PROFONDEUR	SUPERFICIE		TERR. P. C.	TERRAIN	BÂTISSE	TOTAL			
4201 4601	86145800	MRE FIORINA SICOLI MAXVARINO 12135 AV EVA CIRCE						2F							
1001	86145802	12125 AV EVA CIRCE						1029							
2001 2002 2999		21 132 178-34-2 1549 10643 1,64800 21 132 178-33-1 3002 10643 3,19500													
3001								2A	1 281	7300	63700	71000	T R		
4201 4601		M GIUSEPPE PASSARELLI 12125 AV EVA CIRCE HIE 321						1F							
4202 4602		MRE MARIA PASQUALE SANTELLA PASSARELLI 12125 AV EVA CIRCE HIE 321						2F							
1001	86145804	12115 AV EVA CIRCE						1029							
2001 2002 2999		21 132 178-33-2 1401 10643 1,59100 21 132 178-32-1 3150 10643 3,35200													
3001								2A	1 281	7300	63700	71000	T R		
4201 4601		M CARMINE ROMANO 12115 AV EVA CIRCE HIE 321						1F							
1001	86145806	12105 AV EVA CIRCE						1029							
2001 2002 2999		21 132 178-32-2 2050 10643 2,18300 21 132 178-31-1 2500 10643 2,66100													
3001								2A	1 281	7300	63700	71000	T R		
4201 4601		M ANTONIO ROBERTO 12105 AV EVA CIRCE HIE 323						1F							
4202 4602		MRE CHRISTINE FORGUES ROBERTO 12105 AV EVA CIRCE HIE 323						2F							
1001	86145808	12095 AV EVA CIRCE						1029							
2001 2002 2999		21 132 178-31-2 1900 10643 2,02200 21 132 178-30-1 2651 10643 2,82100													
3001								2A	1 281	7300	63700	71000	T R		
4201 4601		M DONATO DI ILIO 12095 AV EVA CIRCE HIE 322						1F							

CODE	COMPTÉ	EMPLACEMENT NOM PROFESSION RÉSIDENCE						CATEGORIE BÂTIMENT	VALEUR EN DOLLARS			REMARQUES	
		AV. LAD.	CADASTRE	SECTION	FRONT	APPRENDREUR	SURFACE		TERRAIN	BÂTISSE	TOTAL		
4202 4602	86145808	MME FRENE FACCONI DI ILIO 12095 AV EVA CIRCE H1E 322						2F					
1001	86145810	12085 AV EVA CIRCE						102)					
2001		21 132 178-30-2			2549	10693							
2002		21 132 178-29-1			2601	10693							
2999													
3001													
4201 4601		M ENNICO CORYINA 12085 AV EVA CIRCE H1E 322						1F					
1001	86145012	12075 AV EVA CIRCE						102)					
2001		21 132 178-29-2			2398	10693							
2002		21 132 178-28-1			2152	10693							
2999													
3001													
4201 4601		M GIOVANNI D ELIA 12075 AV EVA CIRCE H1E 322						1F					
4202 4602		MME MARIA DEL BALSO D ELIA 12075 AV EVA CIRCE H1E 322						2F					
1001	86145814	12065 AV EVA CIRCE						102)					
2001		21 132 178-28-2			3098	10693							
2002		21 132 178-27-1			1503	10693							
2999													
3001													
4201 4601		M GIUSEPPE DIZAZZO 12065 AV EVA CIRCE H1E 322						1F					
1001	86145816	12055 AV EVA CIRCE						102)					
2001		21 132 178-27-2			2897	10693							
2002		21 132 178-26-1			1654	10693							
2999													
3001													
4201 4601		M GIUSEPPE MUCCI 12055 AV EVA CIRCE H1E 322						1F					
4202 4602		MME MARIA CARDILLO 12055 AV EVA CIRCE H1E 322						2F					

CODE	COMPTS	EMPLACEMENT NOM, PROFESSION, RÉSIDENCE						CATEGORIE BÂTIMENT	SCOLAIRE		VALEUR EN DOLLARS			MUNICIPAL	REMARQUES	
		DIV. CAD	INDICATEUR	SUBDIVISION	FRONT	PROFONDEUR	SUPERFICIE		TERR	P. C.	TERRAIN	BÂTISSC	TOTAL			
1001	26145908	12042 ARTHUR COURTOIS						4023								
2002		21	132	175-61	4849	10269	4,98000									
3001								2A	1	281	8600	70700	79300	T R		
4201		M GIUSEPPE SILVAGGIO						1F								
4601		3461 PETER CURRY MONTREAL NORD														
1001	26145910	12052 AV ARTHUR COURTOIS						4023								
2002		21	132	178-62	4849	10269	4,98000									
3001								2A	1	281	8600	62300	70900	T R		
4201		M FRANCESCO BOLOGNA						1F								
4601		12052 AV ARTHUR COURTOIS H1E 483														
1001	26145912	12062 AV ARTHUR COURTOIS						4023								
2002		21	132	178-63	4849	10269	4,98000									
3001								2A	1	281	8600	64900	73500	T R		
4201		M FRANCESCO DE PINTO						1F								
4601		12062 AV ARTHUR COURTOIS H1E 483														
4202		MME ELISABETTA RIZZI						3F								
1001	26145914	12072 AV ARTHUR COURTOIS						4023								
2002		21	132	178-64	4849	10269	4,98000									
3001								2A	1	281	8600	68900	77500	T R		
4201		M ROBERTO ANTONIO MESSINA						1F								
4601		12072 ARTHUR COURTOIS H1E 483														
4202		MME TOLANDA MANCINI MESSINA						2F								
4602		12072 ARTHUR COURTOIS H1E 483														
1001	26145916	12082 AV ARTHUR COURTOIS						4023								
2002		21	132	178-65	4849	10269	4,98000									
3001								2A	1	281	8600	65600	74200	T R		
4201		M SISTO COLANNINO						1F								
4601		12082 AV ARTHUR COURTOIS H1E 483														
4202		MME ROCCHINA DE COYIS COLANNINO						2F								
4602		12082 AV ARTHUR COURTOIS H1E 483														

CODE	COMPTÉ	EMPLACEMENT						NOM, PROFESSION, RÉSIDENCE	CATEGORIE (BÂTIMENT)	SCOLAIRE		VALEUR EN DOLLARS			MUNICIPAL	REMARQUES
		DIV. CAD.	CADASTRE	QUARTIER	FRONT	PROFONDEUR	SURFACE			TERR. P. C.	TERRAIN	BÂTIMENT	TOTAL			
4201 4201 4202 4202	86146000							MR PIETRO D ELIA 12125 ARTHUR COURTOIS H1E 329 MRS PIETRO D ELIA (ITALIA DILONARDO) 12125 ARTHUR COURTOIS H1E 329	1A 2A							
1001	86146002							12115 ARTHUR COURTOIS	1023							
2002		21	132	178-51		4600		10900				4,78400				
3001									2A	1	281	8200	61700	69900	T R	
4201 4201								M NICOLA DI ILIO 12115 ARTHUR COURTOIS H1E 329	1A 2A							
1001	86146004							12105 ARTHUR COURTOIS	1023							
2002		21	132	178-50		4600		10900				4,78400				
3001									2A	1	281	8200	61700	69900	T R	
4201 4201 4202								MR UMBERTO VALENTINI 12105 ARTHUR COURTOIS H1E 329 MRS ELENA ZULLI-VALENTINI	1A 2A							
1001	86146006							12095 ARTHUR COURTOIS	1023							
2002		21	132	178-49		4600		10900				4,78400				
3001									2A	1	281	8200	61700	69900	T R	
4201 4201								Mlle ELIZABETH ANGELICCHIO 12095 ARTHUR COURTOIS H1E 329	1A 2A							
1001	86146008							12085 ARTHUR COURTOIS	1023							
2002		21	132	178-48		4600		10900				4,78400				
3001									2A	1	281	8200	61700	69900	T R	
4201 4201 4202								M MOISE RICCIO 12085 ARTHUR COURTOIS H1E 329 MME DINA BRUNETTI-RICCIO	1A 2A							
1001	86146010							12075 ARTHUR COURTOIS	1023							
2002		21	132	178-47		4600		10900				4,78400				
3001									2A	1	281	8200	61700	69900	T R	

SECTEUR D'ÉVALUATION

CODE	COMPTÉ	EMPLACEMENT NOM, PROFESSION, RÉSIDENCE						CATEGORIE BÂTIMENT	SCOLAIRE			VALEUR EN DOLLARS			MUNICIPAL	REMARQUES
		NOY CAD	CADASTRIQUE	SURVEILLANCE	PROF	INDIVIDUEL	SUPERFICIE		TERR P	TERR C	TERRAIN	BÂT-SE	TOTAL			
4201	86146010	M LOUIS SERAFINO						1F								
4601		12075 ARTHUR COURTOIS H1E 329														
4202		MME CARMELA RUGGIERO						2F								
4602		12075 ARTHUR COURTOIS H1E 329														
1001	86146012	12045 ARTHUR COURTOIS						(02)								
2002		21 132 178-46			4600	10900										
3001								2A	1 281	8200	61700	69900	T R			
4201		M NICHELE DI PASQUALE						1F								
4601		12065 ARTHUR COURTOIS H1E 329														
4202		MME NICHELE DI PASQUALE (EVELYNA MASTROIACONO)						2F								
4602		12065 ARTHUR COURTOIS H1E 329														
1001	86146014	12055 ARTHUR COURTOIS						(02)								
2002		21 132 178-45			4600	10900										
3001								2A	1 281	8200	61700	69900	T R			
4201		M GIOVANNI LUNIA						1F								
4601		12055 ARTHUR COURTOIS H1E 329														
4202		MME GIOVANNI LUNIA (LIBORIA MILASSO)						2F								
4602		12055 ARTHUR COURTOIS H1E 329														
1001	86146016	12045 ARTHUR COURTOIS						(02)								
2002		21 132 178-44			4600	10900										
3001								2A	1 281	8200	61700	69900	T R			
4201		M ITALO MARCONE						1F								
4601		12045 ARTHUR COURTOIS H1E 329														
4202		MME ITALO MARCONE (MARIANINA FINA)						2F								
4602		12045 ARTHUR COURTOIS H1E 329														
1001	86146018	12035 ARTHUR COURTOIS						(02)								
2002		21 132 178-43			4600	10900										
3001								2A	1 281	8200	61700	69900	T R			
4201		M GIUSEPPE MARTINETTI						1F								
4601		12035 ARTHUR COURTOIS H1E 329														
4202		MME GIUSEPPE MARTINETTI (IDA FINA)						2F								
4602		12035 ARTHUR COURTOIS H1E 329														
1001	86146020	12025 ARTHUR COURTOIS						(02)								

SCHEMA D'ÉVALUATION

CODE	COMPTÉ	EMPLACEMENT - NOM, PROFESSION, RESIDENCE						CATEGORIE BÂTIMENT	SCOLAIRE	VALEUR EN DOLLARS			MUNICIPAL	REMARQUES	
		DIV. CAD.	CADASTRIQUE	ALLOCATION	FRONT	PROFONDEUR	SUPERFICIE			TERR. P. C.	TERRAIN	BÂTISSE			TOTAL
2002	86146020	21	132	178-42	4600	10400	4,76400								
3001								2A	1	281	8200	61700	69900	T R	
4201		Mlle DENISE MALO						3F							
4601		12025 ARTHUR COURTOIS HIE 329													
4202		M VINCENT RUGGIERO						1F							
4602		12025 ARTHUR COURTOIS HIE 329													
1001	86146022	12015 ARTHUR COURTOIS													
2002		21	132	178-41	4600	10400	4,78400								
3001								2A	1	281	8200	61700	69900	T R	
4201		M GIOVANNI PANZA						1F							
4601		12015 ARTHUR COURTOIS HIE 329													
4202		Mlle DOMENICA RIZZI						3F							
4602		12015 ARTHUR COURTOIS HIE 329													
1001	86146024	12005 ARTHUR COURTOIS													
2002		21	132	178-40	4600	10400	4,78400								
3001								2A	1	281	8200	61700	69900	T R	
4201		M GIUSEPPE FIGLIUOLO						1F							
4601		12005 ARTHUR COURTOIS HIE 329													
4202		Mlle CARMEN CECCOLINI						3F							
4602		12005 ARTHUR COURTOIS HIE 329													
1001	86150000	LOT RUE PROJETEE 132-169-1													
2002		21	132	169-4	IRR	13133	15,00000								
2002					9600	16567									
3001								7C	2	281	12600		12800	TSV 1	
4202		PATONI AKTIENSESELLSCHAFT						CA							
4602		1155 SHERBROOKE O #402 K3A ZN3													
6630		PROPRIETE SUJETTE A SURTAXE SUR TERRAIN VAGUE NON DESSERVE													
1001	86150003	LOT RUE PROJETEE 132-169-1													
2002		21	132	169-5	9762	16567	16,75400								
2002					9600	18337									
3001								7C	2	281	14200		14200	TSV 1	

CODE	COMPTÉ	EMPLACEMENT NOM, PROFESSION, RÉSIDENCE					CATEGORIE BÂTIMENT	SCOLAIRE		VALEUR EN DOLLARS			REMARQUES	
		BY CAD	CADASTRE	SUBDIVISION	PROJET	PROF./DEUR		SUPERFICIE	TERR P. C.	TERRAIN	BÂTISSE	TOTAL		
1001	86160006	LOT RUE PROJETEE 130-1-3					(12)							
2002		21	130	1-5	9762	14740								
2002					9600	16510								
3001							7C	2	2B1	12800		12800	TSV A	
4202		PATONI AKTIENGESELLSCHAFT					CA							
4602		1155 SHERBROOKE O #902 H3A 2N3												
6630		PROPRIETE SUJETTE A SURTAXE SUR TERRAIN VAGUE NON DESSERVI												
1001	86160009	LOT RUE PROJETEE 130-1-3					(12)							
2002		21	130	1-4	IRR	16510								
2002					9600	15877								
3001							7C	2	2B1	14100		14100	TSV A	
4202		PATONI AKTIENGESELLSCHAFT					CA							
4602		1155 SHERBROOKE O #902 H3A 2N3												
6630		PROPRIETE SUJETTE A SURTAXE SUR TERRAIN VAGUE NON DESSERVI												
7001		BL GOUIN E												
7002		RIV P130 128												
7003		AV ALEXIS CARREL												
7004		BL GOUIN E												
7005		DEBUT DE ALFRED NOBEL AV												
	86160100a	Vers pages 166A à 166G												
	86160216	10/2/84 proof 1661												
	86161250													
1001	86161306	LOT AV ALFRED NOBEL					(02)							
2002		21	130	155	5000	10478								
2002						10454								
3001							2A			9000	58,100	67,100	R	
							2A	2	2B1	6500		6500	TSV	
4201		CONSTRUCTION DGGICA INC					CF							
4601		12340 ALEXIS CARREL H1E 3Z3												
6630		PROPRIETE SUJETTE A SURTAXE SUR TERRAIN VAGUE DESSERVI												
	10170													
1001	86161500	LOT AV ALFRED NOBEL					(02)							
2002	A 118331	21	130	154	5500	10454								
2002	11-5-84				6500	IRR								
3001							2A			8500	66500	75000	R	
							2A	2	2B1	8500		8500	TSV	
4201		CONSTRUCTION DGGICA INC					CF							
4601		12340 ALEXIS CARREL H1E 3Z3												
6630		PROPRIETE SUJETTE A SURTAXE SUR TERRAIN VAGUE DESSERVI												

CERT.	REF.
1-1-84	1-1-84
	265

CERT.	REF.
1-1-84	1-1-84
	297

86161300

1FE1

4501 - M. Mario Zelino

4601 - 19160 Av. Alfred Nobel

CERT.	RF
25-10-33	3-11-33

86161500

1FE1

4201 - M. Elia Antonio D'Addario

4601 - 12170 Alfred Nobel Av.

2FE1

4202 - Mme Pasqualina Farinacci - D'Addario

EB20

CERT.	RF
16-18-34	11-5-34

CODE	COMPTE	EMPLACEMENT - NOM, PROFESSION, RÉSIDENCE					CATEGORIE BÂTIMENT	SCOLAIRE		VALEUR EN DOLLARS			MUNICIPAL	REMARQUES			
		ENV. LAD.	CADASTRE	SUBDIVISION	FRONT	PROFONDEUR		SUPERFICIE	TERR. P.	TERR. C.	TERRAIN	BÂTISSE			TOTAL		
1001	86160100	① 12202 EVA CIRCE LOT RUE PROJETEE 122-184-3															
2002	A-126581 4.09 84	21	132	184-26	49.57 81.00 49.58 87.57	112.02 112.08 107.53	7021.00 7.019.00									① 28-12-84 1-7-84 315 ② 28-12-84 1-7-84 294	
3001								2A 7A	2	BL	11100 13100	98400	109500	19160	R 89432054		
4201		M. Domenico Arcuri 20%					IF										
4601		6207 Des Portes, St Léonard HIT IH6					IF										
4202		M. Domenico Casola 40%					IF										
4203		M. Giuseppe Renda 20%					IF										
4204		M. Gaetano Zampito 20%					IF										
5701		Att. M. Léonard Arcuri jr.															
5702		7142 Valdombre, St Léonard HIS ITI															
6620		Propriété sujette à surtaxe sur terrain vague non desservi															
1001	86160103	① 12212 EVA CIRCE LOT RUE PROJETEE 121-184-3															
2002	A-122731 1-7-84	21	132	184-25	49.50	107.53	5,322.00										
3001								2A 7A	2	BL	10200 10290	94200	104400	10200	R 89432054		
4201		M. Domenico Arcuri 20%					IF										
4601		6207 Des Portes, St-Léonard HIT IH6					IF										
4202		M. Domenico Casola 40%					IF										
4203		M. Giuseppe Renda 20%					IF										
4204		M. Gaetano Zampito 20%					IF										
5701		Att. M. Léonard Arcuri jr.															
5702		7142 Valdombre, St-Léonard HIS ITI															
6620		Propriété sujette à surtaxe sur terrain vague non desservi															
1001	86160105	① 12222 EVA CIRCE LOT RUE PROJETEE 122-184-3															
2002	A-122034 (27-6-84)	21	132	184-24	49.50	107.53	5,322.00										
3001								2A 7A	2	BL	10200 10200	90200	100400	10200	R 89432054		
4201		M. Domenico Arcuri 20%					IF										
4601		6207 Des Portes, St-Léonard HIT IH6					IF										
4202		M. Domenico Casola 40%					IF										
4203		M. Giuseppe Renda 20%					IF										
4204		M. Gaetano Zampito 20%					IF										
5701		Att. M. Léonard Arcuri jr.															
5702		7142 Valdombre, St Léonard HIS ITI															
6620		Propriété sujette à surtaxe sur terrain vague non desservi															

86160100	IFI2	4203 M. Giuseppe Renda 4603 9239 de Segus, St-Léonard HIR 2K3	86160103	IFI2	4203 M. Giuseppe Renda 4603 9239 de Segus, St-Léonard HIR 2K3	86160105	IFI2	4203 M. Giuseppe Renda 4603 9239 de Segus, St-Léonard HIR 2K3												
		4204 M. Gaetano Zambito 4604 9054 Descartes, St-Léonard HIR 3P5			4204 M. Gaetano Zambito 4604 9054 Descartes, St-Léonard HIR 3P5			4204 M. Gaetano Zambito 4604 9054 Descartes, St-Léonard HIR 3P5												
ANNULÉ			ANNULÉ			ANNULÉ														
		<table border="1"><tr><td>CERT.</td><td>EFF.</td></tr><tr><td>4/5/87</td><td>21/1/88</td></tr></table>	CERT.	EFF.	4/5/87	21/1/88			<table border="1"><tr><td>CERT.</td><td>EFF.</td></tr><tr><td>4/5/87</td><td>21/1/88</td></tr></table>	CERT.	EFF.	4/5/87	21/1/88			<table border="1"><tr><td>CERT.</td><td>EFF.</td></tr><tr><td>4/5/87</td><td>21/1/88</td></tr></table>	CERT.	EFF.	4/5/87	21/1/88
CERT.	EFF.																			
4/5/87	21/1/88																			
CERT.	EFF.																			
4/5/87	21/1/88																			
CERT.	EFF.																			
4/5/87	21/1/88																			
86160100	CF02	4201 Construction Maggi Inc. 4601 9054 Descartes, St-Léonard HIR 3P5	86160103	ANNULÉ	CF02	4201 Construction Maggi Inc. 4601 9054 Descartes, St-Léonard HIR 3P5	86160105	ANNULÉ	CF02											
		<table border="1"><tr><td>CERT.</td><td>EFF.</td></tr><tr><td>4/5/87</td><td>22/1/88</td></tr></table>	CERT.	EFF.	4/5/87	22/1/88			<table border="1"><tr><td>CERT.</td><td>EFF.</td></tr><tr><td>4/5/87</td><td>22/1/88</td></tr></table>	CERT.	EFF.	4/5/87	22/1/88			<table border="1"><tr><td>CERT.</td><td>EFF.</td></tr><tr><td>4/5/87</td><td>22/1/88</td></tr></table>	CERT.	EFF.	4/5/87	22/1/88
CERT.	EFF.																			
4/5/87	22/1/88																			
CERT.	EFF.																			
4/5/87	22/1/88																			
CERT.	EFF.																			
4/5/87	22/1/88																			
86160103	IFI1	4201 M. Francesco Guarnieri 4601 6325 Fabre, H26 2Z2	86160100	IFI1	4201 M. Francesco Aguzzino 4601 12202 Eva Cincor H1E 4Z6															
		4202 Mme Emma Battista Guarnieri			4202 Mme Maria Le Maglio															
		<table border="1"><tr><td>CERT.</td><td>EFF.</td></tr><tr><td>15/1/87</td><td>04/1/87</td></tr></table> <i>HL</i>	CERT.	EFF.	15/1/87	04/1/87			<table border="1"><tr><td>CERT.</td><td>EFF.</td></tr><tr><td>16/1/87</td><td>17/1/87</td></tr></table>	CERT.	EFF.	16/1/87	17/1/87							
CERT.	EFF.																			
15/1/87	04/1/87																			
CERT.	EFF.																			
16/1/87	17/1/87																			
86160105	IFI1	4201 M. Joseph Ronallo 4601 12222 av. Eva Lisa, H1E 4Z6																		
		4202 Mme Eliane Salerno Ronallo																		
		<table border="1"><tr><td>CERT.</td><td>EFF.</td></tr><tr><td>14/01/87</td><td>07/01/87</td></tr></table> <i>HL</i>	CERT.	EFF.	14/01/87	07/01/87														
CERT.	EFF.																			
14/01/87	07/01/87																			

CODE	COMPTÉ	EMPLACEMENT - NOM, PROFESSION, RÉSIDENCE					CATEGORIE BÂTIMENT	SCOLAIRE		VALEUR EN DOLLARS			REMARQUES		
		DIV. CAD.	CADASTRE	SUBDIVISION	FRONT	PROFONDEUR		SUPERFICIE	TERR. P. C.	TERRAIN	BÂTIMENT	TOTAL			
1001	86160107 A-121336 18-6-84	12922 Eau Claire LOT RUE PROJETEE 192-184-3													
2002		21	132	184-23	49.50	107.53	5,322.00								
3001								7A	2B1	10,200 10200	90,200	100,400 10200	R T SV	Provient de 89432054	
4201		M. Domenico Arcuri 20%					IF	2							
4601		6207 Des Portes, St-Léonard HIT 1H6					IF	1							
4202		M. Domenico Casola 40%					IF	1							
4203		M. Giuseppe Renda 20%					IF	1							
4204		M. Gaetano Zampito 20%					IF	1							
5701		Att. M. Léonard Arcuri jr.													
5702		7142 Valdombre, St-Léonard HIS 1T1													
6630		Propriété sujette à surtaxe sur terrain vague non desservi													
1001	86160109 A-120689 11-6-84	12949 Eau Claire LOT RUE PROJETEE 192-184-3													
2002		21	132	184-22	49.50	107.53	5,322.00								
3001								7A	2B1	10,200 10200	90,200	100,400 10200	R T SV	Provient de 89432054	
4201		M. Domenico Arcuri 20%					IF	2							
4601		6207 Des Portes, St-Léonard HIT 1H6					IF	1							
4202		M. Domenico Casola 40%					IF	1							
4203		M. Giuseppe Renda 20%					IF	1							
4204		M. Gaetano Zampito 20%					IF	1							
5701		Att. M. Léonard Arcuri jr.													
5702		7142 Valdombre, St-Léonard HIS 1T1													
6630		Propriété sujette à surtaxe sur terrain vague non desservi													
1001	86160111 A-120555 8-6-84	12959 Eau Claire LOT RUE PROJETEE 192-184-3													
2002		21	132	184-21	49.50	107.53	5,322.00								
3001								7A	2B1	10,200 10200	81,000	91,200 10200	R T SV	Provient de 89432054	
4201		M. Domenico Arcuri 20%					IF	2							
4601		6207 Des Portes, St-Léonard HIT 1H6					IF	1							
4202		M. Domenico Casola 40%					IF	1							
4203		M. Giuseppe Renda 20%					IF	1							
4204		M. Gaetano Zampito 20%					IF	1							
5701		Att. M. Léonard Arcuri jr.													
5702		7142 Valdombre, St-Léonard HIS 1T1													
6630		Propriété sujette à surtaxe sur terrain vague non desservi													

166-B

86160107 7FI2 4203 M. Giuseppe Renda 4603 9239 de Segus, St-Léonard HIR 3P5 4204 M. Bartano Zambito 4604 9054 Descartes, St-Léonard HIR 3P5	86160109 1FI2 4203 M. Giuseppe Renda 4603 9054 Descartes, St-Léonard HIR 3P5 4204 M. Bartano Zambito 4604 9054 Descartes, St-Léonard HIR 3P5	86160111 1FI2 4203 M. Giuseppe Renda 4603 9239 de Segus, St-Léonard HIR 3P5 4204 M. Bartano Zambito 4604 9054 Descartes, St-Léonard HIR 3P5
ANNULÉ CERT. 4/5/84 EFF. 21/6/83	ANNULÉ CERT. 4/5/84 EFF. 21/6/83	ANNULÉ CERT. 4/5/84 EFF. 21/6/83

86160107 ANNULÉ CF02 4201 Construction Maggi Inc 4601 9054 Descartes, St-Léonard HIR 3P5	86160109 ANNULÉ CF02 4201 Construction Maggi Inc 4601 9054 Descartes, St-Léonard HIR 3P5	86160111 CF02 4201 Construction Maggi Inc 4601 9054 Descartes, St-Léonard HIR 3P5
CERT. 4/5/84 EFF. 22/11/83	CERT. 4/5/84 EFF. 22/11/83	ANNULÉ CERT. 4/5/84 EFF. 21/6/83

86160107 2FI1 4201 M. Albino Loggia 4601 12232 Eva Cerci, H2E 426 4202 Mme Carolina Santilli - Loggia	86160109 1FI1 4201 M. Domenico Loggia 4601 12242 Eva Cerci, H2E 426 4202 Mme Rosa Santilli Loggia	86160111 1FI1 4201 M. Claude Forget 4601 12252 Eva Cerci, H2E 426 4202 Mlle Lisa Larouche
CERT. 03/2/84 EFF. 18/6/84 291	CERT. 10/2/84 EFF. 11-6/84 291	CERT. 03/2/84 EFF. 08/6/84 291

CODE	COMPTE	EMPLACEMENT - NOM, PROFESSION, RESIDENCE					CATEGORIE RATÉMENT	SCOLAIRE		VALEUR EN DOLLARS			MUNICIPAL	REMARQUES		
		DIV. CAD.	CADASTRE	SUBDIVISION	FRONT	PROFONDEUR		SUPERFICIE	TERR. P. C.	TERRAIN	BÂTISSE	TOTAL				
1001	86160113 A-121234 12-6-84	12312 Ave. Cliche LOT RUE PROJETEE 152-184-3														
2002		21	132	184-20	49.50	107.53	5,322.00									
3001								2A 7A	2	BL	10,200 10200	93,700	103,900	10200	R 5-10-84-1-7-84 304	
4201		M. Domenico Arcuri 20%														
4601		6207 Des Portes, St-Léonard HIT IM6														
4202		M. Domenico Casola 40%														
4203		M. Giuseppe Renda 20%														
4204		M. Gaetano Zampito 20%														
5701		Att. M. Léonard Arcuri jr.														
5702		7142 Valdombre, St-Léonard HIS IT1														
6630		Propriété sujette à surtaxe sur terrain vague non desservi														
1001	86160115 A-121444 19-6-84	12312 Ave. Cliche LOT RUE PROJETEE 152-184-3														
2002		21	132	184-19	49.50	107.53	5,322.00									
3001								2A 7A	2	BL	10,200 10200	90,200	100,400	10200	R 5-10-84-1-7-84 304	
4201		M. Domenico Arcuri 20%														
4601		6207 Des Portes, St-Léonard HIT IM6														
4202		M. Domenico Casola 40%														
4203		M. Giuseppe Renda 20%														
4204		M. Gaetano Zampito 20%														
5701		Att. M. Léonard Arcuri jr.														
5702		7142 Valdombre, St-Léonard HIS IT1														
6630		Propriété sujette à surtaxe sur terrain vague non desservi														
1001	86160117 A-120965 14-6-84	12312 Ave. Cliche LOT RUE PROJETEE 152-184-3														
2002		21	132	184-18	49.50	107.53	5,322.00									
3001								2A 7A	2	BL	10,200 10200	93,700	103,900	10200	R 5-10-84-1-7-84 304	
4201		M. Domenico Arcuri 20%														
4601		6207 Des Portes, St-Léonard HIT IM6														
4202		M. Domenico Casola 40%														
4203		M. Giuseppe Renda 20%														
4204		M. Gaetano Zampito 20%														
5701		Att. M. Léonard Arcuri jr.														
5702		7142 Valdombre, St-Léonard HIS IT1														
6630		Propriété sujette à surtaxe sur terrain vague non desservi														

156-2

86160113

IFI2

4203 M. Giuseppe Renda
4603 9239 de Segur, St. Leonard HIR 3134204 M. Luciano Zambato
4604 9054 Desautels, St. Leonard HIR 315

ANNULÉ

CERT.	EFF.
4/5/84	21/11/83

86160115

IFI2

4203 M. Giuseppe Renda
4603 9239 de Segur, St. Leonard HIR 3134204 M. Luciano Zambato
4604 9054 Desautels, St. Leonard HIR 315

ANNULÉ

CERT.	EFF.
4/5/84	21/11/83

86160117

IFI2

4203 M. Giuseppe Renda
4603 9239 de Segur, St. Leonard HIR 3134204 M. Luciano Zambato
4604 9054 Desautels, St. Leonard HIR 315

ANNULÉ

CERT.	EFF.
4/5/84	21/11/83

86160113

ANNULÉ

CF02

4201 Construction Maggi Inc.
4601 9054 Desautels, St. Leonard HIR 315

CERT.	EFF.
4/5/84	22/11/83

86160115

ANNULÉ

CF02

4201 Construction Maggi Inc.
4601 9054 Desautels, St. Leonard HIR 315

CERT.	EFF.
4/5/84	22/11/83

86160117

ANNULÉ

CF02

4201 Construction Maggi Inc.
4601 9054 Desautels, St. Leonard HIR 315

CERT.	EFF.
4/5/84	22/11/83

86160113

2E11

4201 M. Orlando de Licio
4601 8134 des Belges, H2E 422

4202 Mme Gerardo Trinnaco - de Licio

CERT.	EFF.
03/11/84	13/6/84

86160115

2E11

4201 M. Angelo de Benedictis
4601 12272 En Licio, H2E 426

4202 Mme Giuseppina Cinguogama - de Benedictis

CERT.	EFF.
03/11/84	19/6/84

86160117

2E11

4201 M. Romano Finelli
4601 12282 En Licio, H2E 426

4202 Mme Vittoria La Penta - Finelli

CERT.	EFF.
03/11/84	14/6/84

CODE	COMPTÉ	EMPLACEMENT - NOM, PROFESSION, RESIDENCE						CATEGORIE BÂTIMENT	SCOLAIRE		VALEUR EN DOLLARS			MUNICIPAL	REMARQUES
		BY CAD	CADASTRE	SUBDIVISION	FACON	PROFONDEUR	SUPERFICIE		TERR.	BÂT.	TERRAIN	BÂTISSE	TOTAL		
1001	86160119	13342 Eue Curée LOT RUE PROJETEE 132-184-3													
2002	A-120167 14-6-84	21	132	184-17	49.50	107.53	5,322.00								
3001								7A	2	BI	10,200	93,700	103,900	R 5-10-84 1-7-84 307	
4201		M. Domenico Arcuri 20%						IF							
4601		6207 Des Portes, St-Léonard HIT 1H6						IF							
4202		M. Domenico Casola 40%						IF							13-3-84 1-18-84 272
4203		M. Giuseppe Renda 20%						IF							
4204		M. Gaetano Zampito 20%						IF							
5701		Att. M. Léonard Arcuri jr.													
5702		7142 Valdombre, St-Léonard HIS 1T1													
6630		Propriété sujette à surtaxe sur terrain vague non desservi													
1001	86160121	LOT RUE PROJETEE 132-184-3													
2002	A-118780	21	132	184-16	49.50	107.53	5,322.00								
3001								7A	2	BI	10200		10200	TSV Provient de 89432054	
4201		M. Domenico Arcuri 20%						IF							
4601		6207 Des Portes, St-Léonard HIT 1H6						IF							
4202		M. Domenico Casola 40%						IF							13-3-84 1-18-84 272
4203		M. Giuseppe Renda 20%						IF							
4204		M. Gaetano Zampito 20%						IF							
5701		Att. M. Léonard Arcuri jr.													
5702		7142 Valdombre, St-Léonard HIS 1T1													
6630		Propriété sujette à surtaxe sur terrain vague non desservi													
1001	86160123	LOT RUE PROJETEE 132-184-3													
2002	A-118781 18-5-84	21	132	184-15	ERR 55.42	107.53 97.50	5,937.00								
3001								7A	2	BI	11400		11400	T SV Provient de 89432054	
4201		M. Domenico Arcuri 20%						IF							
4601		6207 Des Portes, St-Léonard HIT 1H6						IF							
4202		M. Domenico Casola 40%						IF							13-3-84 1-18-84 272
4203		M. Giuseppe Renda 20%						IF							
4204		M. Gaetano Zampito 20%						IF							
5701		Att. M. Léonard Arcuri jr.													
5702		7142 Valdombre, St-Léonard HIS 1T1													
6630		Propriété sujette à surtaxe sur terrain vague non desservi													

86160119

ANNULÉ

IFI 2

4203 M. Giuseppe Renda
4603 7237 de Séguin, St-Léonard

IFI 2

4204 M. Arturo Zambrano
4601 9054 Descentes, St-Léonard

CERT.	RFP.
4/5/84	20/11/83

86160119

ANNULÉ

CEN 2

4201 Construction Magni Inc.
4601 9054 Descentes, St-Léonard HIR 3 P5.

CERT.	RFP.
4/5/84	20/11/83

86160119

IFI 1

4201 M. Pietro Ventile
4601 12292 Era Lina, H1E 4Z6

IFI 1

4202 Mme Leonada La Parra - Ventile

CERT.	RFP.
03/11/84	14/10/84

86160121

CEN 1

4201 Construction Supin Inc.
4601 3121 Brighton H3S 1W1

CERT.	RFP.	355
17/01/85	14/1/85	

86160123

CEN 2

4201 Construction Marcouque Inc.
4601 6868 Emerson Cote St-Luc H4W 1G5

CERT.	RFP.	366
11/01/85	13/1/85	

CODE	COMPTÉ	EMPLACEMENT - NOM, PROFESSION, RESIDENCE						CATEGORIE BÂTIMENT	SCOLAIRE		VALEUR EN DOLLARS			MUNICIPAL	REMARQUES	
		D.V. CADASTRE	SUBDIVISION	FRONT	PROFONDEUR	SUPERFICIE	TERR. P. C.		TERRAIN	BÂTISSE	TOTAL					
1001	86160200 A-120966 14-6-84	12215 Eva Circe LOT RUE PROJETEE 132-184-3														
2002		21	132	184-6	IRR 53.49 53.31	103.51 113.29	6044.00 6,024.00								31-8-84 1684 294	
3001								7A	2	BL	11200	11200	11200	TS-V	Provient de 89432056	
4201		M. Domenico Arcuri 20%						IF								
4601		6207 Des Portes, St-Léonard HIT 1H6						IF								
4202		M. Domenico Casola 40%						IF								13-8-84 1184 272
4203		M. Giuseppe Renda 20%						IF								
4204		M. Gaetano Zampito 20%						IF								
5701		Att. M. Léonard Arcuri jr.														
5702		7142 Valdombre, St Léonard HIS 1T1														15-10-84 1184 304
6630		Propriété sujette à surtaxe sur terrain vague non desservi														
1001	86160202	12305 Eva Circe LOT RUE PROJETEE 132-184-3														
2002	A-119736 31-5-84	21	132	184-7	47.82 46.00	113.29 113.09	5413.00 5,433.00								31-8-84 1184 294	
3001								7A	2	BL	10100	10100	10100	TS-V	Provient de 89432056	
4201		M. Domenico Arcuri 20%						IF								
4601		6207 Des Portes, St Léonard HIT 1H6						IF								
4202		M. Domenico Casola 40%						IF								13-8-84 1184 272
4203		M. Giuseppe Renda 20%						IF								
4204		M. Gaetano Zampito 20%						IF								
5701		Att. M. Léonard Arcuri jr.														
5702		7142 Valdombre, St-Léonard HIS 1T1														15-10-84 1184 304
6630		Propriété sujette à surtaxe sur terrain vague non desservi														
1001	86160204	12195 Eva Circe LOT RUE PROJETEE 132-184-3														
2002	A-122182 28-6-84	21	132	184-8	48.00	113.09 112.89	5,424.00									
3001								7A	2	BL	10100	10100	10100	TS-V	Provient de 89432056	
4201		M. Domenico Arcuri 20%						IF								
4601		6207 Des Portes, St-Léonard HIT 1H6						IF								
4202		M. Domenico Casola 40%						IF								13-8-84 1184 272
4203		M. Giuseppe Renda 20%						IF								
4204		M. Gaetano Zampito 20%						IF								
5701		Att. M. Léonard Arcuri jr.														
5702		7142 Valdombre, St-Léonard HIS 1T1														15-10-84 1184 304
6630		Propriété sujette à surtaxe sur terrain vague non desservi														

VERSO

VERSO

VERSO

168-E

86160200

IFI2

4203 M. Giuseppe Renda
4603 9239 de Sigur, St. Leonard HIR 3PS
4204 M. Sactano Zambito
4604 9054 Descartes, St. Leonard HIR 3PS

ANNULÉ

CERT.	EFF.
4/5/81	22/11/83

86160202

IFI2

4203 M. Giuseppe Renda
4603 9239 de Sigur, St. Leonard HIR 3PS
4204 M. Sactano Zambito
4604 9054 Descartes, St. Leonard HIR 3PS

ANNULÉ

CERT.	EFF.
4/5/81	22/11/83

86160204

IFI2

4203 M. Giuseppe Renda
4603 9239 de Sigur, St. Leonard HIR 3PS
4204 M. Sactano Zambito
4604 9054 Descartes, St. Leonard HIR 3PS

ANNULÉ

CERT.	EFF.
4/5/81	22/11/83

86160200

ANNULÉ

CFN2

4201 Construction Maggi Inc
4601 9054 Descartes, St. Leonard HIR 3PS

CERT.	EFF.
4/5/81	22/11/83

86160202

ANNULÉ

CFN2

4201 Construction Maggi Inc
4601 9054 Descartes, St. Leonard HIR 3PS

CERT.	EFF.
4/5/81	22/11/83

86160204

ANNULÉ

CFN2

4201 Construction Maggi Inc
4601 9054 Descartes, St. Leonard HIR 3PS

CERT.	EFF.
4/5/81	22/11/83

86160200

2FI1

4201 M. Domenico Scali
4601 12315 Eva Lisa, H2E 426

2FI1

4202 Mme Angela Steltari-Scali

CERT.	EFF.
03/8/81	14/6/81

86160202

2FI2

4201 M. Antonino Ingrass
4601 11460 Oliv. Mill-Turd, H1G-3PI. 6222 (V1 & 24)
JUN 3125

2FI2

4202 M. Lucia Aquello-Ingrass

CERT.	EFF.
03/8/81	31/5/81

86160204

2FI2

4201 M. Ferdina Muffa
4601 12295 Eva Lisa, H2E 426. F. 1322 * 4225 * 11/11/81

2FI2

4202 Mme Emilia Letocca-Muffa

CERT.	EFF.
14/8/81	28/6/81

CODE	COMPTE	EMPLACEMENT - NOM, PROFESSION, RESIDENCE					CATEGORIE BÂTIMENT	SCOLAIRE		VALEUR EN DOLLARS			REMARQUES		
		DIV CAD	CADASTRE	SUBDIVISION	FRONT	PROFONDEUR		SUPERFICIE	TERR P. C.	TERRAIN	BÂTISSE	TOTAL			
1001	86160206 A-121235 18-6-84	12285 EVA CIRCLE LOT RUE PROJETEE 132-184-3													
2002		21	132	184-9	48.00	112.89 112.70	5,415.00								
3001								2A 7A		10,100 10100	67,900	78,000	10100	R 15-10-84 1-1-84 304 Provient de 89432056	
4201		M. Domenico Arcuri 20%					IF	2							
4601		6207 Des Portes, St-Léonard HIT 1H6					IF	1							
4202		M. Domenico Casola 40%					IF	1							
4203		M. Giuseppe Renda 20%					IF	1							
4204		M. Gaetano Zampito 20%					IF	1							
5701		Att. M. Léonard Arcuri jr.													
5702		7142 Valdombre, St-Léonard HIS 1T1													
6630		Propriété sujette à surtaxe sur terrain vague non desservi													
1001	86160208 B-131911 26-6-84	12295 EVA CIRCLE LOT RUE PROJETEE 132-184-3													
2002		21	132	184-10	48.00	112.70 112.50	5,405.00								
3001								2A 7A		10100 10100	69400	79500	10100	R 28-12-84 1-7-84 315 Provient de 89432056	
4201		M. Domenico Arcuri 20%					IF	2							
4601		6207 Des Portes, St-Léonard HIT 1H6					IF	1							
4202		M. Domenico Casola 40%					IF	1							
4203		M. Giuseppe Renda 20%					IF	1							
4204		M. Gaetano Zampito 20%					IF	1							
5701		Att. M. Léonard Arcuri jr.													
5702		7142 Valdombre, St-Léonard HIS 1T1													
6630		Propriété sujette à surtaxe sur terrain vague non desservi													
1001	86160210 A-122033 27-6-84	12265 EVA CIRCLE LOT RUE PROJETEE 132-184-3													
2002		21	132	184-11	48.00	112.50 112.30	5,395.00								
3001								2A 7A		10000 10000	71000	81000	10000	R 28-12-84 1-7-84 315 Provient de 89432056	
4201		M. Domenico Arcuri 20%					IF	2							
4601		6207 Des Portes, St-Léonard HIT 1H6					IF	1							
4202		M. Domenico Casola 40%					IF	1							
4203		M. Giuseppe Renda 20%					IF	1							
4204		M. Gaetano Zampito 20%					IF	1							
5701		Att. M. Léonard Arcuri jr.													
5702		7142 Valdombre, St-Léonard HIS 1T1													
6630		Propriété sujette à surtaxe sur terrain vague non desservi													

168-B

86160206

1F12

4203 M. Giuseppe Renda
 4603 9239 de Siguer, St. Leonard HIR 2K3
 4204 M. Gaetano Zambato
 4604 9054 Descartes, St. Leonard HIR 3P5

ANNULÉ

CERT.	EFF.
4/5/87	21/11/83

86160208

1F12

4203 M. Giuseppe Renda
 4603 9239 de Siguer, St. Leonard HIR 2K3
 4204 M. Gaetano Zambato
 4604 9054 Descartes, St. Leonard HIR 3P5

ANNULÉ

CERT.	EFF.
4/5/87	21/11/83

86160210

1F12

4203 M. Giuseppe Renda
 4603 9239 de Siguer, St. Leonard HIR 2K3
 4204 M. Gaetano Zambato
 4604 9054 Descartes, St. Leonard HIR 3P5

ANNULÉ

CERT.	EFF.
4/5/87	21/11/83

86160206

ANNULÉ

CF12

4201 Construction Maggi Inc.
 4601 9054 Descartes, St. Leonard HIR 3P5

CERT.	EFF.
4/5/87	22/11/83

86160208

ANNULÉ

CF12

4201 Construction Maggi Inc.
 4601 9054 Descartes, St. Leonard HIR 3P5

CERT.	EFF.
4/5/87	22/11/83

86160210

ANNULÉ

CF12

4201 Construction Maggi Inc.
 4601 9054 Descartes, St. Leonard HIR 3P5

CERT.	EFF.
4/5/87	22/11/83

86160206

1F11

4201 M. Jean Poirerost
 4601 12225 Eva Luce, HLE 4Z6 F1222#425#11/11/84
 4202 Mme Jeanne Kalle-Poirerost

CERT.	EFF.
03/8/84	13/6/84

86160210

1F11

4201 M. Jean Poirerost
 4601 12225 Eva Luce, HLE 4Z6 F1222#425#11/11/84
 4202 Mme Jeanne Leonard-Poirerost

CERT.	EFF.
14/8/84	27/6/84

86160208

1F11

4201 M. Eugenio Sangari
 4601 12225 Eva Luce, HLE 4Z6 F1222#425#11/11/84
 4202 Mme Maria Donnetto-Sangari

CERT.	EFF.
14/8/84	24/6/84

ANNULÉ

CODE	COMPTÉ	EMPLACEMENT - NOM, PROFESSION, RESIDENCE					CATEGORIE BÂTIMENT	SCOLAIRE		VALEUR EN DOLLARS			REMARQUES	
		NOY. CAD.	CADASTRE	SUBDIVISION	FRONT	PROFONDEUR		SUPERFICIE	TERRE	P. C.	TERRAIN	BÂTISSÉ		TOTAL
1001	86160212	① 12255 EVA CASCE LOT RUE PROJETEE 132-184-3												
2002		21	132	184-12	48.00	112.30 112.11	5,386.00	2A 7A		② 10000 10000	71000	81000	10000 T-57	② MAY 1-10-84 R 315 Provient de 89432056
3001														
4201		M. Domenico Arcuri 20%					IF	2						
4601		6207 Des Portes, St-Léonard HIT 1H6												
4202		M. Domenico Casola 40%					IF	1						
4203		M. Giuseppe Renda 20%					IF	1						
4204		M. Gaetano Zampito 20%					IF	1						
5701		Att. M. Léonard Arcuri jr.												
5702		7142 Valdombre, St-Léonard HIS 1T1												
6630		Propriété sujette à surtaxe sur terrain vague non desservi												
1001	86160214	① 12245 EVA CASCE LOT RUE PROJETEE 132-184-3												
2002	A-13179 6 5-1284	21	132	184-13	48.00	112.11 111.91	5,377.00	2A 7A		② 10000 10000	71000	81000	10000 S-V	② MAY 1-10-84 R 315 Provient de 89432056
3001														
4201		M. Domenico Arcuri 20%					IF	2						
4601		6207 Des Portes, St-Léonard HIT 1H6												
4202		M. Domenico Casola 40%					IF	1						
4203		M. Giuseppe Renda 20%					IF	1						
4204		M. Gaetano Zampito 20%					IF	1						
5701		Att. M. Léonard Arcuri jr.												
5702		7142 Valdombre, St-Léonard HIS 1T1												
6630		Propriété sujette à surtaxe sur terrain vague non desservi												
1001	86160216	LOT RUE PROJETEE 132-184-3												
2002		21	132	184-14	48.00	111.91 111.74	5,367.00	7A		10000			10000 T-S-V	Provient de 89432056
3001														
4201		M. Domenico Arcuri 20%					IF	2						
4601		6207 Des Portes, St-Léonard HIT 1H6												
4202		M. Domenico Casola 40%					IF	1						
4203		M. Giuseppe Renda 20%					IF	1						
4204		M. Gaetano Zampito 20%					IF	1						
5701		Att. M. Léonard Arcuri jr.												
5702		7142 Valdombre, St-Léonard HIS 1T1												
6630		Propriété sujette à surtaxe sur terrain vague non desservi												

86160214
86160216
86160218

Voir Page 166 H

166 G

86160212

IFI2

4203 M. Giuseppe Renda
4603 9239 de Sages, St-Léonard HIR 2K3

IFI2

4204 M. Gaetano Zambito
4604 9054 Descaetes, St-Léonard HIR 3P5

ANNULÉ

CERT.	EXP.
4/15/84	2/11/85

86160214

IFI2

4203 M. Giuseppe Renda
4603 9239 de Sages, St-Léonard HIR 2K3

IFI2

4204 M. Gaetano Zambito
4604 9054 Descaetes, St-Léonard HIR 3P5

ANNULÉ

CERT.	EXP.
4/15/84	2/11/85

86160216

IFI2

4203 M. Giuseppe Renda
4603 9239 de Sages, St-Léonard HIR 2K3

IFI2

4204 M. Gaetano Zambito
4604 9054 Descaetes, St-Léonard HIR 3P5

ANNULÉ

CERT.	EXP.
4/15/84	2/11/85

86160212

CF02

4201 Construction Maggi Inc.
4601 9054 Descaetes, St-Léonard HIR 3P5

CERT.	EXP.
4/15/84	2/11/85

86160214

CF02

4201 Construction Maggi Inc.
4601 9054 Descaetes, St-Léonard HIR 3P5

CERT.	EXP.
4/15/84	2/11/85

86160216

CF02

4201 Construction Maggi Inc.
4601 9054 Descaetes, St-Léonard HIR 3P5

CERT.	EXP.
4/15/84	2/11/85

86160214

IFI1

4201 M. Francesco Scicchitano
4601 12245 Eva Cince HIE 322

IFI1

4202 Mme Teresa Fieremiza - Scicchitano

CERT.	EXP.
18-1-85	5-12-84

AEB20

AEB20

CODE	COMPTE	EMPLACEMENT - NOM, PROFESSION, RESIDENCE						CATEGORIE BÂTIMENT	SCOLAIRE		VALEUR EN DOLLARS			MUNICIPAL	REMARQUES	
		DIV. CAD.	CADASTRE	SUBDIVISION	FRONT	PROFONDEUR	SUPERFICIE		TERR.	F. C.	TERRAIN	BÂTISSE	TOTAL			
1001	86160218	Lot Eva Circe														
2002	A.130383	21	132	266	50.00	111.51	5,581.00									
2002	9-11-84					111.71										
3001	A.130574							7A		9,200		9,200	TSV		CERT. 13.12.84 EFF. 12.4.84 312 Sub. provient de 89432057	
4201		Les Constructions Traco Inc.						CF	1							
4601		12,570 15e. Avenue, Montréal H1E 1S9														
6630		Propriété sujette à surtaxe sur terrain vague non desservi.														
1001	86160220	Lot Eva Circe														
2002	A.130383	21	132	267	50.00	111.30	5,570.00									
2002	9-11-84					111.51										
3001	A.130574							7A		9,200		9,200	TSV		CERT. 13.12.84 EFF. 12.4.84 312 Sub. provient de 89432057	
4201		Les Constructions Traco Inc.						CF	1							
4601		12,570 15e. Avenue, Montréal H1E 1S9														
6630		Propriété sujette à surtaxe sur terrain vague non desservi.														
1001	86160222	Lot Eva Circe														
2002	A.130383	21	132	268	IRR.	111.05	5,872.00									
2002	9-11-84				62.69	111.30										
3001	A.130574							7A		9,700		9,700	TSV		CERT. 13.12.84 EFF. 12.4.84 312 Sub. provient de 89432057	
4201		Les Constructions Traco Inc.						CF	1							
4601		12,570 15e. Avenue, Montréal H1E 1S9														
6630		Propriété sujette à surtaxe sur terrain vague non desservi.														

ANNULTE

ANNULTE

ANNULTE

86160218

CFN1

4201 136478 Canada Ltée
 4601 11620 Airbus Bombardier HIE 3E6

ANNULÉ

CERT.	EFF.
11-4-85	14-11-84

86160220

CFN1

4201 136478 Canada Ltée
 4601 11620 Airbus Bombardier HIE 3E6

ANNULÉ

CERT.	EFF.
11-4-85	14-11-84

86160222

CFN1

4201 136478 Canada Ltée
 4601 11620 Airbus Bombardier HIE 3E6

ANNULÉ

CERT.	EFF.
11-4-85	14-11-84

86160218

CFN2

4201 Construction Magri Inc
 4601 9054 Descartes St. Léonard HIR 3P5

CERT.	EFF.
11-4-85	14-11-84

86160220

CFN2

4201 Construction Magri Inc
 4601 9054 Descartes St. Léonard HIR 3P5

CERT.	EFF.
11-4-85	14-11-84

86160222

CFN2

4201 Construction Magri Inc.
 4601 9054 Descartes St. Léonard HIR 3P5

CERT.	EFF.
11-4-85	14-11-84

AEB20

AEB20

AEB20

CODE	COMPTÉ	EMPLACEMENT - NOM, PROFESSION, RESIDENCE					CATEGORIE BÂTIMENT	SCOLAIRE		VALEUR EN DOLLARS			MUNICIPAL	REMARQUES	
		DIV. CAD.	CADASTRE	SUBDIVISION	FRONT	PROFONDEUR		SUPERFICIE	TERR.	P. C.	TERRAIN	BÂTISSE			TOTAL
1001	86161250	Lot Alfred Nobel													
2002		21	130	187	1916	135									
2002					1910	000									
3001															
4201		Société de Gestion Jean Paul Charbonneau					CP	2							
4601		2925 Chicoutimi, Laval H7E 1B3													
6620		Propriété sujette à la surtaxe sur terrain vague desservi													

ERRT.	EFF.	85
13685	21884	332

Prov. 89005331

SERVICE D'ÉVALUATION

CODE	COMPTÉ	EMPLACEMENT					SURFACE	CATEGORIE D'IMMEUBLE	SCOLAIRE		VALEUR EN DOLLARS			REMARQUES
		NUMERO	CADASTRE	SECTION	PROFONDEUR	PROFONDEUR			TEMP. P. C.	TERRAIN	BATISSE	TOTAL		
1001	86162010	12161						1023						
2002		21	130	44-15	IRR	IRR	8,97600							
2002					10500	9550								
3001								2A	1	251	13500	99700	108200	T R
4201		M GIUSEPPE GUGLIELMO						1F						
4601		12161 ALFRED NOBEL RIV PRAIRIES												
4202		MME GIUSEPPE GUGLIELMO (ANITA MASTROCOLA)						2F						
4602		12161 ALFRED NOBEL RIV PRAIRIES												
1001	86162020	12171						1023						
2002		21	130	44-14	5200	9550	4,96600							
3001								2A	1	281	8700	68900	77600	T R
4201		M ARNALDO PEPPONI						1F						
4601		12171 AV ALFRED NOBEL #1E 349												
4202		MME ARNALDO PEPPONI (GIUSEPPA PICOME)						2F						
4602		12171 AV ALFRED NOBEL #1E 349												
1001	86162030	12181						1023						
2002		21	130	44-13	5200	9550	4,96600							
3001								2A	1	281	7500	69700	77200	T R
4201		M ANTONIO CALTABIANO						1F						
4601		12181 AV ALFRED NOBEL #1E 349												
4202		MME ANTONIO CALTABIANO (FILOMENA BOZZELLI)						2F						
4602		12181 AV ALFRED NOBEL #1E 349												
1001	86162040	12191						1023						
2002		21	130	44-12	5200	9550	4,96600							
3001								2A	1	281	8700	66800	79700	T R
4201		M SALVATORE PANTALENA						1F						
4601		12191 AV ALFRED NOBEL RIV PRAIRIES												
4202		MME ANNA DI MATTIA PANTALENA						2F						
4602		12191 AV ALFRED NOBEL RIV PRAIRIES												
1001	86162050	12201						1023						
2002		21	130	44-11	5200	9550	4,96600							
3001								2A	1	281	8700	66800	79700	T R

CODE	COMPTE	EMPLACEMENT NON-PROFESSION, RÉSIDENCE						CATEGORIE RATÉMENT	SCOLAIRE		VALEUR EN DOLLARS			REMARQUES
		DIV. CAD.	CADASTRE	SUBDIVISION	FAMILIAR	PROFONDEUR	SURFACE		TERR.	P. C.	TERRAIN	BÂTISSE	TOTAL	
4201 4601 4202 4602	86162050	M PASQUALE BARATTA 12201 AV ALFRED NOBEL H1E 349 MME PASQUALE BARATTA (LINDA ANNE GOUDIE) 12201 AV ALFRED NOBEL H1E 349						1F 2F						
1001	86162060	12211 AV ALFRED NOBEL						(02)						
2002		21 130 44-10		5200	9550	4,96600								
3001								2A	1 201	8700	65800	74500	T R	
4201 4601 4202 4602		M DIEGO GARCIA 12211 AV ALFRED NOBEL H1E 349 MME LUZ MARY BALBIN-GARCIA 12211 ALFRED NOBEL H1E 349						1F 2F						
1001	86162070	12221 ALFRED NOBEL						(02)						
2002		21 130 44-9		5200	9550	4,96600								
3001								2A	1 201	8700	41200	49900	T R	
4201 4601 4202 4602		M COSTANTINO DI CRISTO 12221 AV ALFRED NOBEL H1E 349 MME VITINA LARICCHIUTA DI CRISTO 12221 AV ALFRED NOBEL H1E 349						1F 2F						
1001	86162080	12231 ALFRED NOBEL						(02)						
2002		21 130 44-8		5200	9550	4,96600								
3001								2A	1 201	8700	67400	76100	T R	
4201 4601 4202		M PIETRO MARTELLO 12231 AV ALFRED NOBEL H1E 349 MME MARIA DI-MODICA-MARTELLO						1F 2F						
1001	86162090	12241 ALFRED NOBEL						(02)						
2002		21 130 44-7		5200	9550	4,96600								
3001								2A	2 201	8700	66500	75200	T R	
4201 4601 4202 4602		M CIRO CUTRONA 12241 AV ALFRED NOBEL H1E 349 MME MARIA ROSSI CUTRONA 12241 AV ALFRED NOBEL H1E 349						1F 2F						
1001	86162100	LOT AV ALFRED NOBEL						(02)						

DEPT. DE L'ÉVALUATION

CODE	COMPTÉ	EMPLACEMENT, NOY, PROFESSION, RÉSIDENCE					CATEGORIE NATURAL	SCOLAIRE			VALEUR EN DOLLARS			REMARQUES
		AV. CAD.	CADASTRE	CURTAIN FEET	FRONT	PROFONDEUR		SURFACE	TERMS V C	TERRAIN	BÂTIMENT	TOTAL	MUNICIPAL	
Z002	86162100	21	130	44-6	5200	9550	4,96600							
3001								7A	1	281	8700		8700	TRV
4201		M PANCRAZIO BARTOLACCI					1F							
4401		11390 46 AVE HIE 346 1140 Montclair St. Leonard H16 1K2												
4202		MME DORA FAZZINI-BARTOLACCI					2F							
6620		PROPRIÉTÉ SUJETTE À SURTAXE SUR TERRAIN VAGUE DESSERVI												
1001	86162110	12261	AV ALFRED NOBEL				6029							
Z002		21	130	44-5	5200	9550	4,96600							
3001								2A	1	281	8700	64500	73200	T R
4201		M PASQUALE SCIROCCO					1F							
4401		12261 ALFRED NOBEL HIE 379												
4202		MME CARMELA PERRETTA SCIROCCO					2F							
4602		12261 ALFRED NOBEL HIE 379												
1001	86162120	12271	AV ALFRED NOBEL				6029							
Z002		21	130	44-4	5200	9550	4,96600							
3001								2A	1	281	8700	60200	68900	T R
4201		M CLAUDIO GALLO					1F							
4401		12271 AV ALFRED NOBEL HIE 379												
4202		MME JULIE RAMUNDO GALLO					2F							
4602		12271 AV ALFRED NOBEL HIE 379												
1001	86162130	12281	ALFRED NOBEL				6029							
Z002		21	130	44-3	5200	9550	4,96600							
3001								2A	1	281	8700	67000	75700	T R
4201		M VINCENZO SCALIA					1F							
4401		12281 AV ALFRED NOBEL HIE 379												
4202		MME VINCENZO SCALIA (LINA RACHELET)					2F							
4602		12281 AV ALFRED NOBEL HIE 379												
1001	86162140	12291	ALFRED NOBEL				6029							
Z002		21	130	44-2	5200	9550	4,96600							
3001								2A	1	281	8700	62000	70700	T R

DEPT.	PER.
00184	01104

SERVICE D'ÉVALUATION

CODE	COMPTÉ	EMPLACEMENT					NOM	PROFESSION	RÉSIDENCE	CATEGORIE BÂTIMENT	SCOLAIRE		VALEUR EN DOLLARS			MUNICIPAL	REMARQUES
		AVENUE	DE	NUMÉRO	FRONT	REAR					SUPERFICIE	TERRAIN	BÂTIMENT	TOTAL			
4201 4401	86162140	M				SERGE ROGER			1F								
						12291 ALFRED NOBEL AV		H1E 3Y9									
1001	86162150					12301 AV ALFRED NOBEL			102								
2002 2002				21 130	94-1			3800 5300	9550 IRR				5,00800				
3001									2A	1 261	8800	64400	73200	T R			
4201 4401 4202 4602		M				JEAN LAZARIDES			1F								
						12301 AV ALFRED NOBEL		H1E 3Y9									
						MME ANGELINE CORDIN-LAZARIDES			2F								
						12301 ALFRED NOBEL		H1E 3Y9									
7001						AV LOUIS LUMIERE											
1001	86162155					12350 AV LEOPOLD HOULE			102								
2001 2001	A126753 6-9-84			21 130	94-16			IRR 5300	8040 9540				5,00800				
3001									2A	1 261	8800	70200	79000	T R			
4201 4401 4202 4602		M				TOMMASO GIAMBUZZI			1F								
						12350 LEOPOLD HOULE		H1E 4E6									
						MME ISABELLA CAMPANELLA GIAMBUZZI			2F								
						12350 LEOPOLD HOULE		H1E 4E6									
1001	86162160					12340 AV LEOPOLD HOULE			102								
2001				21 130	94-17			5200	9540				4,96100				
3001									2A	1 261	6200	68300	74500	T R			
4201 4401 4202		M				FRANCESCO RUDDO			1F								
						12340 AV LEOPOLD HOULE		H1E 4E6									
						MME ANTONIA TORTORICI-RUDDO			2F								
1001	86162165					12330 AV LEOPOLD HOULE			102								
2001				21 130	94-18			5200	9540				4,96100				
3001									2A	1 201	6200	67000	73200	T R			
4201 4401 4202 4602		M				ANNA SPINELLI-DEGOTO			1F								
						12330 LEOPOLD HOULE		H1E 4E6									
						M ALESSANDRO DEGOTO			1F								
						12330 LEOPOLD HOULE		H1E 4E6									

VERSO

F.1222 #3762 J06.28.54

F.1222 #3762 J06.28.54

B616 2155

1811

4201 M^r. Francesco Campamella

4601 12350 Leopold Houle HIE HEB

2A I 1

4303 M^r. Angelus Dicristo - Campamella

CERT.	EXP.
16-11-21	16-4-21

CODE	COMPIÉ	EMPLACEMENT - NOM, PROFESSION, RÉSIDENCE						CATEGORIE BÂTIMENT	SCOLAIRE		VALEUR EN DOLLARS			MUNICIPAL	REMARQUES
		DIV. CAD.	CADASTRE	SURFACE	FRONT	PROFONDEUR	SUPERFICIE		TERR	P. C.	TERRAIN	BÂTISSE	TOTAL		
1001	06162170	12320 AV LEOPOLD HOULE						0020							
2001		21 130	44-19	5,20095	070	4,96100									
3001							2A	1 201	8700	60600	69300	T R			
4201		M PIETRO GRECO 12320 Leopold Houle, H1E-4E6						1F							
4401		11866 LOUIS SICOTTE H1E-3R3													
4202		MME KATIA MASTROVITO-GRECO F-1222 #3515,90. (22-03-84)						2F							
4402		12320 LEOPOLD HOULE													
1001	06162175	12310 AV LEOPOLD HOULE						0020							
2001		21 130	44-20	5200	9540	4,96100									
3001							2A	2 201	8700	70200	78900	T R			
4204		HABITATIONS CARLO ET TONY INC						CF							
4404		11866 AV LOUIS SICOTTE H1E-3R3													
		VERSO													
1001	06162180	12303 AV LEOPOLD HOULE						0020							
2001		21 130	44-21	5200	9540	4,96100									
3001							2A	1 201	8700	61500	70200	T R			
4201		M VINCENZO BARTOLACCI						1F							
4401		12300 AV LEOPOLD HOULE H1E-4E6													
4202		MME LUCIE QUATELA-BARTOLACCI						2F							
		<i>12290 avenue Leopold Houle.</i>													
1001	06162185	LOT RUE 130-44-20						0020							
2001		21 130	44-22	5200	9540	4,96100									
3001							2A	1 201	8700	74000	82700	T R			
4201		M CARMELO ATTARDO						1F							
4401		12290 AV LEOPOLD HOULE H1E-4E6													
6120		PROPRIETE SUJETTE A SURTAXE SUR TERRAIN VAGUE DESSERVI													
1001	06162190	12280 AV LEOPOLD HOULE						0020							
2001		21 130	44-23	5200	9540	4,96100									
3001							2A	1 201	8700	75500	84200	T R			
4201		M MICHELE OLIVA						1F							
4401		12780 AV LEOPOLD HOULE H1E-4E6													

CERT.	IMP.	NO
3-9-82	1-1-84	261

BELLE SAISON

18301 Max JEROME Ziskowski - Godbout

18301 18310 Léopold Houle HIE HEB

RENT.	OFF.
26 90	11 24

TERMINES D'ÉVALUATION

CODE	COMPTÉ	EMPLACEMENT (NOM, PROFESSION, RÉSIDENCE)						CATEGORIE BÂTIMENT	SCOLAIRE		VALEUR EN DOLLARS			REMARQUES
		AV. PAR.	CASABLANCA	NUMÉRIQUE	ÉTAGE	PROFONDEUR	SURFACE		TERR. P. C.	TERRAIN	BÂTISSÉ	TOTAL		
9202 9402	86162190	MME NORMA SICILIA OLIVA 12280 AV LEOPOLD HOULE												
1001	86162195	12270 AV LEOPOLD HOULE						6029						
2001		21 130 44-24		5200		9540								
3001								2A	1 281	8700	74500	83200	T R	
4201 4401 4202		M DOMENICO BARILLARO 12270 AV LEOPOLD HOULE						1F						
		MME ALSINA VIOLETTI-BARILLARO						2F						
1001	86162200	12260 AV LEOPOLD HOULE						6029						
2001		21 130 44-25		5200		9540								
3001								2A	1 281	8700	74300	83000	T R	
4201 4401 4202 4402		M NICK PIZZI 12260 LEOPOLD HOULE RIV PRAIRIES						1F						
		MME PINA CAPPUCILLI 12260 LEOPOLD HOULE RIV PRAIRIES						2F						
1001	86162205	12250 AV LEOPOLD HOULE						6029						
2001		21 130 44-26		5200		9540								
2002		21 130 44-27-2		1300		9540								
2999														
3001								2A	1 281	10800	74700	85500	T R	
4201 4401 4202 4402		M VIRGILIO RIVA 12250 LEOPOLD HOULE RIV PRAIRIES						1F						
		MME ANNAMARIA BENVENUTO-RIVA 12250 LEOPOLD HOULE RIV PRAIRIES						2F						
1001	86162210	LOT RUE 130-44-48						6029						
2001		21 130 44-27-1		3900		9540								
3001								7A	1 281	6500		6500	T R	
4201 4401 4202 4402		M NICOLA VOLPICELLA 9190 SAGUENAY ST LEONARD						1F						
		MME ANNA TURTURRO-VOLPICELLA 9190 SAGUENAY ST LEONARD						2F						
6420		PROPRIÉTÉ SUJETTE À SURTAXE SUR TERRAIN VAGUE DESSERVI												

ANNULÉ
ANNULÉ

CERT.	EFF.
16/9/85	11/1/84 398

copie annexé double
collecté par
86162215

56162300

1F31

4201 St. Pietro Lucca

4201 12265 Av. Léopold Houle H1E 4E6

2F51

4202 Mme Rosella Dal Coggio - Lucca

1710-22	1710-23
---------	---------

CODE	DROITE	EMPLACEMENT, NOM PROPRIÉTAIRE, RÉSIDENCE					CATEGORIE D'IMMEUBLE	SCHEMATIQUE				REMARQUES	
		NUMÉRIQUE	NUMÉRIQUE	NUMÉRIQUE	NUMÉRIQUE	NUMÉRIQUE		FERR	TERRAIN	BÂTIMENT	TOTAL		
1001	86162215	12230 AV LEOPOLD HOULE					1023						
2001		21	130	44-28	5200	9540				4,96100			
2002		21	130	44-27-1	3900	9540				3,72100			
3001										8,68200			
4201		M NICOLA VOLPICELLA					1F						
4401		12230 LEOPOLD HOULE NIE 4E6											
4202		MME ANNA TURTUNRO-VOLPICELLA					2F						
4402		12230 LEOPOLD HOULE NIE 4E6											
1001	86162220	12220 AV LEOPOLD HOULE					1023						
2001		21	130	44-29	5200	9540				4,96100			
3001													
4204		HABITATIONS CARLO ET TONY INC					CF						
4404		11866 AV LOUIS SICOTTE NIE 3R3											
1001	86162225	12210 AV LEOPOLD HOULE					1023						
2001		21	130	44-30	5200	9540				4,96100			
3001													
4204		HABITATIONS CARLO ET TONY INC					CF						
4404		11866 AV LOUIS SICOTTE NIE 3R3											
1001	86162230	12200 AV LEOPOLD HOULE					1023						
2001		21	130	44-31	IRR	9540				5,00800			
2002					5300	8040							
3001													
4204		HABITATIONS CARLO ET TONY INC					CF						
4404		11866 AV LOUIS SICOTTE NIE 3R3											
1001	86162235	12901 Leopold Houle LOT RUE 130 44-30					1023						
2001		21	130	44-47	IRR	8050				5,01300			
2002					5300	9550							
3001													
4201		M SANTIÑO STOCCHERO					1F						
4401		2607 JEAN JACQUES ROUSSEAU MASCOVENE JON 1C0											

CERT.	EFF.
30-1-84	1-11-84
317	

86162230

IFI1

4201 M. ANTONIO PARDOLFINI

4601 12200 LEOPOLD HOULE HIE 4E6

2FI1

4202 MME LUCIA MALBORNI-PARDOLFINI

4602 12200 LEOPOLD HOULE HIE 4E6

CERT.	EFF.
30/1/83	11/1/84

86162235

IFI1

4201 M. Antonio Luineta

4601 12210 av. Leopold Houle HIE 4E6

2FI1

4202 Mme Maria Luineta - Luineta

4602 12210 av. Leopold Houle HIE 4E6

CERT.	EFF.
30/1/83	11/1/84

86162230

IFI1

4201 M. Pasquale Lupoli

4601 12220 av. Leopold Houle HIE 4E6

4202 Mme Rebente Lupoli - Lupoli

4602 12220 av. Leopold Houle HIE 4E6

CERT.	EFF.
30/1/83	11/1/84

86162235

CFN1

4201 Christosematou Pissatello snc.

4601 8456 Av. Nicolas Leblanc HIE 3E6

CERT.	EFF.
01/01/84	01/01/84

86162235

IFI2

4201 M. Emgo Gattola

4601 8930 Coulanges, St. Léonard HIP 2P3

2FI2

4202 Mme Connie Mucci

4602 8930 Coulanges, St. Léonard HIP 2P3

CERT.	EFF.
11/1/84	11/1/84

CODE	COMPTÉ	EMPLACEMENT NOM, PROFESSION, RÉSIDENCE						CATEGORIE BÂTIMENT	SCOLAIRE		VALEUR EN DOLLARS			MUNICIPAL	REMARQUES	
		NOY. PAR. CADASTRE	QUÉBÉCOIS	ÉPONT	PROFONDEUR	SUPERFICIE	TERR. P. C.		TERRAIN	BÂTISSÉ	TOTAL					
4202 4802	86162235	MME CATERINA PORTARO STOCCHERO 2607 JEAN JACQUES ROUSSEAU MASCOUCHE JON. 100						2F	2							
6620		PROPRIÉTÉ SUJETTE À SURTAXE SUR TERRAIN VAGUE DESSERVI														
1001	56162240	12211 av Léopold Houle														
2001	A-112919 21-2-84	21	130	94-96	5200	9550	7,96600									
3001	A-126868 10984															
4201 4801 4202 4802		M SANTIÑO STOCCHERO 2607 JEAN JACQUES ROUSSEAU MASCOUCHE MME CATERINA PORTARO-STOCCHERO 2607 JEAN JACQUES ROUSSEAU MASCOUCHE						1F 2F	2			8,700	88,300	97,000	R	
6620		PROPRIÉTÉ SUJETTE À SURTAXE SUR TERRAIN VAGUE DESSERVI														
1001	86162245	12221 LEOPOLD HOULE														
2001		21	130	94-95	5200	9550	7,96600									
2002		21	130	94-99-1	2600	9550	2,98300									
2999							7,94900									
3001																
4201 4801 4202		M PIETRO CONTRINO 12221 AV LEOPOLD HOULE HIE 4E 7 F1222 H.3363 M4(2/1/83) MME NITA DI GIOVANNI-CONTRINO						1F 2F	2							
1001	86162255	12231 AV LEOPOLD HOULE														
2001		21	130	94-93	5200	9550	7,96600									
2002		21	130	94-99-2	2600	9550	2,98300									
2999							7,94900									
3001																
4201 4801		M PASQUALE COSCIA 12231 AV LEOPOLD HOULE HIE 4E 7 F1222 H.3363 M4(2/1/83)						1F	2							
1001	86162260	12241 Léopold Houle														
2001		21	130	94-92	5200	9550	7,96600									
3001																
4201 4801		M GIOVANNI DI STEFANO 7656 AV LEONARD DE VINCI N2A 2P6						1F	2			9,700	25,300	35,000	R	
6620		PROPRIÉTÉ SUJETTE À SURTAXE SUR TERRAIN VAGUE DESSERVI														

CERT. EFF. 30-1-85 1-10-84 3/17

CERT. EFF. 12-1-84 1-1-84

86162240

4201 Annetta at Bonstelle line. CF101
 4601 8456 Ad. S. Kabas Reblanc HIE-326

CART	EMP
1000	1000

86162240

4301 M. Filippo Carmeale IFI1
 4601 19211 Leopold Hauke HIE HE1
 4202 Mile Linda Mucci 3FI1

CART	EMP
1000	1000

CODE	COMPTÉ	EMPLACEMENT NOM, PROFESSION, RÉSIDENCE					CATEGORIE BÂTIMENT	SCOLAIRE	VALEUR EN DOLLARS			MUNICIPAL	REMARQUES	
		AV. CAD.	CADASTRE	SUBDIVISION	FRONT	PROFONDEUR			SUPERFICIE	FERR. P. C.	TERRAIN			BÂTISSE
1001	86162265	12251 av Leopold Houle LOT RUE 130-48-68					(02)							
2001		21	130	44-41	5200	9550								
3001							2A	1 281	8700		8700	T W		
4201		M ANTONIO F OROBELLO					1F							
4601		7664 AV LEONARD DE VINCI H2A 2P6								8.100	68.300	79.000	R	
4202		MME ANNA MARLANTIS OROBELLO					2F							
4602		7664 AV LEONARD DE VINCI H2A 2P6												
6630		PROPRIETE SUJETTE A SURTAXE SUR TERRAIN VAGUE DESSENI												
1001	86162270	12271 av Leopold Houle LOT RUE 130-44-78					(02)							
2001		21	130	44-40	5200	9550								
3001							2A	1 281	8700		8700	T W		
4201		M CARMELO SUAGENTE					1F							
4601		12361 16E AVENUE RIV PRAIRIES H1E 2RS								8.100	66.800	75.500	R	
6630		PROPRIETE SUJETTE A SURTAXE SUR TERRAIN VAGUE DESSENI												
1001	86162275	12281 AV LEOPOLD HOULE					(02)							
2001		21	130	44-39	5200	9550								
3001							2A	1 281	6200	67400	73600	T R		
4201		M PIETRO COCCIARDI					1F							
4601		12281 AV LEOPOLD HOULE H1E 4E7												
4202		MME ANNA SPASSATEMPO-COCCIARDI					2F							
4602		12281 AV LEOPOLD HOULE H1E 4E7												
1001	86162280	12291 AV LEOPOLD HOULE					(02)							
2001		21	130	44-38	5200	9550								
3001							2A	1 281	6200	67900	73600	T R		
4201		M GIUSEPPE FERRARO					1F							
4601		12291 AV LEOPOLD HOULE H1E 4E7												
4202		MME ROSA GAGLIANO-FERRARO					2F							
1001	86162285	12301 AV LEOPOLD HOULE					(02)							
2001		21	130	44-37	5200	9550								
3001							2A	1 281	6200	67300	73500	T R		

CERT.	EFF.
15-4-85	1-12-84
	330

CERT.	EFF.
20-1-85	1-12-84
	27

CODE	COMPTE	EMPLACEMENT NOM, PROFESSION, RESIDENCE						CATEGORIE BÂTIMENT	SCOLAIRE			VALEUR EN DOLLARS			REMARQUES
		DIVISION CADASTRE	DIVISION	FRONT	PROFONDEUR	SUPERFICIE	TERR P. C.		TERRAIN	BÂTISSE	TOTAL	MUNICIPAL			
4201 4601 4202 4602	86162285	MRS MARIA THERESA FURNERI 12301 AV LEOPOLD HOULE			HIE 4E7		2A								
		MR ALLEN MICHAEL ENNIS 12301 AV LEOPOLD HOULE			HIE 4E7		1A								
1001	86162290	12311 AV LEOPOLD HOULE					6020								
2001		21 130 44-34		5200	9550	4,96600									
3001							2A	1 281	6200	67400	73600	T R			
4201 4601 4202 4602		M MARIO GRECO 12311 LEOPOLD HOULE			HIE 4E7		1F								
		MME CATERINA COMITO GRECO 12311 LEOPOLD HOULE			HIE 4E7		2F								
1001	86162295	12321 AV LEOPOLD HOULE					6020								
2001		21 130 44-35		5200	9550	4,96600									
3001							2A	1 281	8700	62600	71300	T R			
4201 4601		M PASQUALE BISCOTTI 12321 AV LEOPOLD HOULE			HIE 4E7		1F								
1001	86162300	12331 AV LEOPOLD HOULE					6020								
2001		21 130 44-34		5200	9550	4,96600									
3001							2A	1 281	8700	62600	71300	T R			
4201 4601 4202 4602		M NICOLA D ALESSANDRO 12331 AV LEOPOLD HOULE			HIE 4E7		1F								
		MME CARMELA IACONO D ALESSANDRO 12331 AV LEOPOLD HOULE			HIE 4E7		2F								
1001	86162305	12341 AV LEOPOLD HOULE					6020								
2001		21 130 44-33		5200	9550	4,96600									
3001							2A	1 281	6200	63800	70000	T R			
4201 4601 4202 4602		M ANATO PIETRO 12341 LEOPOLD HOULE AV			HIE 4E7		1F								
		MME GIUSEPPA IACONO PIETRO 12341 LEOPOLD HOULE AV			HIE 4E7		2F								
1001	86162310	12351 AV LEOPOLD HOULE					6020								

CODE	COMPTÉ	EMPLACEMENT NOV. PROFESSION. RÉSIDENCE					CATEGORIE BÂTIMENT	SCOLAIRE			VALEUR EN DOLLARS			MUNICIPAL	REMARQUES	
		N° CAD.	CADASTRE	DIVISION	FRONT	PROFONDEUR		SUPERFICIE	TERR. P. C.	TERRAIN	BÂTIMENT	TOTAL				
2001	86162310	21 130	44-32	IRR	9550	5,01300										
2001				5300	6050											
3001							2A	1 281	6300	63000	70100	T R				
4201		M CALOGERO RUZZUTO														
4601		12351 LEOPOLD HOULE HIE 4E7														
4202		MME ANNA MARIA BELLACCHIO RUZZUTO														
4602		12351 LEOPOLD HOULE HIE 4E7														
1001	86162400	12332 ROCK DESJARDINS														
2002		21 126	19-16	IRR	IRR	1,94400										
2002				5300	3714											
2004		21 130	44-64	5300	5849	3,07600										
2004					5836											
2999						5,04000										
3001							2A	1 281	8800	49500	56300	T R				
4201		M GIOVANNI ASSALONE														
4601		12332 ROCK DESJARDINS HIE 4PA														
4202		MME MARINELLA FIORINO														
1001	86162502	12332 Rock Desjardins LOT RUE 126-19-17 ETC														
2002		21 126	19-15	5200	3714	1,93400										
2002					3720											
2004		21 130	44-62	5200	5836	3,03100										
2004					5821											
2999						4,96500										
3001							2A	2 281	8700	61600	70300	T R				
4201		M TONIO COSTA														
4601		12322 ROCK DESJARDINS HIE 4PA														
4202		MME GIUSEPPINA FANCIULLI-COSTA														
1000		PROPRIETE SUJETTE A SURTAXE SUR TERRAIN VAGUE DESSERVI														
1001	86162404	12312 Rock Desjardins LOT RUE 126-19-17 ETC														
2002		21 126	19-14	5200	3720	1,94100										
2002					3737											
2004		21 130	44-62	5200	5821	3,02600										
2004					5813											
2999						4,96700										
3001							2A	1 281	6700	56,500	64,200	T R				
4201		M LUIGI D ALESSANDRO														
4601		12312 ROCK DESJARDINS HIE 4PA														

CERT. EFF. 14-11-83 11-84 261

CERT. EFF. 26-9-83 11-84 261

FORME D'ÉVALUATION

CODE	COMPTÉ	EMPLACEMENT NOM, PROFESSION, RÉSIDENCE						CATEGORIE PATRIM	SCOLAIRE		VALEUR EN DOLLARS			MUNICIPAL	REMARQUES
		DIV. CADASTRE	SUBDIVISION	FRONT	PROFONDEUR	SUPERFICIE	AN		TAUX	TERRAIN	BÂTIMENT	TOTAL			
4202	86162404	MME FRANCESCA IACONO-D ALESSANDRO													
6620		PROPRIÉTÉ SUJETTE À SURTAXE SUR TERRAIN VAGUE DESSERVI													
1001	86162406	<i>12302 Roch Desjardins</i> LOT RUE 120-19-17-ETC													
2002		21 128	19-13	5200	3737	1,94600									
2002					3747										
2004		21 130	44-61	5200	5813	3,02000									
2004					5803										
2999						4,96600									
3001															
4201		M SALVATORE DI RADDO													
4601		12302 ROCH DESJARDINS N1E 474													
6620		PROPRIÉTÉ SUJETTE À SURTAXE SUR TERRAIN VAGUE DESSERVI													
1001	86162408	<i>12392 Roch Desjardins</i> LOT RUE 120-19-17-ETC													
2002		21 128	19-12	5200	3757	1,95000									
2002					3757										
2004		21 130	44-60	5200	5803	3,01500									
2004					5793										
2999						4,96500									
3001															
4201		MR JOHN O NEIL													
4601		12292 ROCH DESJARDINS N1E 474													
4202		MRE CHRISTINA POP-DESJARDINS													
6620		PROPRIÉTÉ SUJETTE À SURTAXE SUR TERRAIN VAGUE DESSERVI													
1001	86162410	<i>12384 Roch Desjardins</i> LOT RUE 120-19-17-ETC													
2002		21 128	19-11	5200	3757	1,95600									
2002					3766										
2004		21 130	44-59	5200	5792	3,01000									
2004					5783										
2999						4,96600									
3001															
4201		M NICK PIZZI													
4601		12282 ROCK DESJARDINS N1E 474													
4202		MME PINA CAPPUCILLE													
6620		PROPRIÉTÉ SUJETTE À SURTAXE SUR TERRAIN VAGUE DESSERVI													
1001	86162412	<i>12272 Roch Desjardins</i> LOT RUE 120-19-17-ETC													

CERT.	EFF.	Rc
31-08-84	1-1-84	261

CERT.	EFF.	Rc
21-9-83	1-1-84	262

CERT.	EFF.	Rc
20-9-83	1-1-84	263

CODE	COMPTÉ	EMPLACEMENT, NOM, PROFESSION, RÉSIDENCE					CATEGORIE BÂTIMENT	SCOLAIRE		VALEUR EN DOLLARS			REMARQUES
		NO. CAD.	CADASTRE	SUBDIVISION	FRONT	PROFONDEUR		SUPERFICIE	P	C	TERRAIN	BÂTISSE	
2002	86162912	21	128	19-10	5200	3766	1,96100						
2002	A-131665					3776							
2009		21	130	44-58	5200	5783	3,00500						
2009	4-1287					5774							
2999							4,96600						
3001													
4201													
4001													
4202													
6620													
1001	86162914												
2002		21	128	19-9	5200	3776	1,96700						
2002						3786							
2009		21	130	44-57	5200	5774	3,00000						
2009						5769							
2999							4,96700						
3001													
4201													
4001													
6620													
1001	86162916												
2002		21	128	19-8	5200	3786	1,97200						
2002						3800							
2009		21	130	44-56	5200	5769	2,99900						
2009						5751							
2999							4,96600						
3001													
4201													
4001													
6620													
1001	86162918												
2002		21	128	19-7	5200	3800	1,97800						
2002						3809							
2009		21	130	44-55	5200	5751	2,98800						
2009						5791							
2999							4,96600						
3001													

VERSO

DATE	EFF.	
27-1-83	1-1-84	265

8616 2412

1E11

4201 M. Savario Calabretta

4601 8818 7^e Avenue H2 av3

9E11

4302 Marie Rosa Minarchi - Calabretta

CERT.	EXP.
10-1-85	11-12-81

AEK20

SERVICE D'ÉVALUATION

CODE	COMPTE	EMPLACEMENT - NOM, PROFESSION, RÉSIDENCE					CATEGORIE BÂTIMENT	SCOLAIRE		VALEUR EN DOLLARS			REMARQUES	
		DIV. CAD.	CADASTRE	SUBDIVISION	FRONT	PROFONDEUR		SUPERFICIE	TERR P C	TERRAIN	BÂTISSÉ	TOTAL		
4201 4601	86162418	MME SANTA CUTRONE CALDERONE												
		2450 MAYFAIR AV H43 2C8												
6620		PROPRIÉTÉ SUJETTE À SURTAXE SUR TERRAIN VAGUE DESSERVI												
1001	86162420	LOT RUE PROJETER 128-19-17 ETC...												
2002	A-187409	21 128 19-6			5200	3809					1,98400			
2002	18-0984	21 130 44-54			5200	5741					2,98300			
2004		128 19-5-2			2600	3819					99400			
2006		130 44-53-2			2600	5731					1,98900			
2008						5726					7,45000			
2999														
3001							7A	2 ZB1		13000		13000	TVV	
4201 4601		MME ANNA BORSSELLINO												
		8829 BRESSANI ST LEONARD N1R 3C3												
6620		PROPRIÉTÉ SUJETTE À SURTAXE SUR TERRAIN VAGUE DESSERVI												
1001	86162424	12222 Roch Desjardins LOT RUE PROJETER 128-19-17 ETC...												
2001		21 128 19-5-1			2600	3829					99400			
2001		21 128 19-5			5200	3829					1,99400			
2002		21 130 44-53-1			2600	5726					1,48800			
2003		21 130 44-52			5200	5721					2,97300			
2004						5711					7,44900			
2999														
3001							2A 3A	1 ZB1		12000 13000	100000	112000	13000	TVV
4201 4601 4202		M DOMENICO GOFFREDO												
		12222 ROCH DESJARDINS N1E H14 P1024 207 8 (12-10-83)												
		MME TERESA ROMBALDI												
6620		PROPRIÉTÉ SUJETTE À SURTAXE SUR TERRAIN VAGUE DESSERVI												
1001	86162426	12513 Roch Desjardins LOT RUE PROJETER 128-19-17 ETC...												
2002		21 128 19-3			5200	3839					1,99900			
2002		21 128 19-2-2			2600	3848					1,00100			
2003		21 130 44-51			5200	5711					2,96600			
2004		21 130 44-50-2			2600	5701					1,98100			
2005						5697								
2008														

CERT.	ETC.	he
3-10-84	11-84	261

86162420

IFI

4201 M. Ciro Cateoma

4601 12241 av Alfred Nobel HIE 319

DATE	RE
12 11 84	189 84

CODE	COMPTÉ	EMPLACEMENT - NOM, PROFESSION, RÉSIDENCE						CATEGORIE BÂTIMENT	SCOLAIRE		VALEUR EN DOLLARS			MUNICIPAL	REMARQUES	
		AV. CAD.	CADASTRE	SURFACE	FRONT	PROFONDEUR	SUPERFICIE		AN	TEAR P. C.	TERRAIN	BÂTISSE	TOTAL			
4201 4601 4202	86162934	M ANGELO TORTORICI 12211 ROCH DESJARDINS H1E 4P3 (17-10-82)						1F								
6620		PROPRIÉTÉ SUJETTE À SURTAXE SUR TERRAIN VAGUE DESSERVI														
1001	86162936	10001 Roch Desjardins LOT RUE 126-19-17-ETC						6020								
2002		21 120	33	5200	4311	2,24200										
2002					4314											
2004		21 127	114	5200	5239	2,72300										
2004					5236											
2999						4,96500										
3001								7A	1 281	6700		6700	TYV			
4201		M ESTEFANO NUDDO						1F			8,700	59,300	68,000	R	CERT. EFF. 9-83 1-1-84 278	
4601		12221 AV ROCH DESJARDINS H1E 4P3														
4202		MME ANTONINA TORTORICI-NUDDO						2F								
6620		PROPRIÉTÉ SUJETTE À SURTAXE SUR TERRAIN VAGUE DESSERVI														
1001	86162938	12231 ROCH DESJARDINS						6020								
2002		21 120	34	5200	4314	2,24900										
2002					4318											
2004		21 127	115	5200	5236	2,72200										
2004					5232											
2999						4,96600										
3001								2A	1 281	8700	70400	79100	T R			
4201		M. John Fiorilli						1F								
4601		MME CONCETTINA TINA SPINA						2F								
4202		6117 DUNANT ST LEONARD H1P 2E0 12231 ROCH DESJARDINS H1E 4P3						2F								
4602		M JOHN FIORILLI MME Concettina Tina Spina						1F								
4602		6290 SULTE ST LEONARD H1P 1P3						1F								
1001	86162940	10041 Roch Desjardins LOT RUE 126-19-17-ETC						6020								
2002		21 128	35	5200	4318	2,24700										
2002					4321											
2004		21 127	116	5200	5232	2,72000										
2004					5229											
2999						4,96700										
3001								7A	1 201	8700		8700	TYV			
4201		M ANTONINO TORTORICI						1F			8,700	60,500	69,200	R	CERT. EFF. 9-83 1-1-84 278	
4601		12241 ROCH DESJARDINS H1E 4P3														
6620		PROPRIÉTÉ SUJETTE À SURTAXE SUR TERRAIN VAGUE DESSERVI														

RÔLE D'ÉVALUATION DES IMMEUBLES POUR L'EXERCICE FINANCIER 1984

VILLE DE MONTRÉAL

TABLEAU D'ÉVALUATION

CODE	COMPTÉ	EMPLACEMENT NON-PROFESSION, RESIDENCE					CATEGORIE D'IMMEUBLE	SCOLAIRE		VALEUR EN DOLLARS			REMARQUES
		LOT	CADASTRI	SECTION	TYPE	NUMERIQUE		SUPERFICIE	TERR. P. C.	TERRAIN	BÂTIMENT	TOTAL	
1001	86162492	12251 Roch Desjardins LOT RUE 120-19-17 ETC					6020						
2002		21	128	36	5200	4321							
2002						4334							
2004		21	127	117	5200	5229							
2004						5224							
2999										9,96600			
3001							24	1	281	8,700	61,800	70,500	18
4201		M MICHELE GIANVITO					1F						
4501		12251 ROCH DESJARDINS P.I.E 4P3 P.000-21178(17-10-83)											
4202		MRS ANTONIETTA MANCINI-GIANVITO					2A						
6620		PROPRIETE SUJETTE A SURTAXE SUR TERRAIN VAGUE DESSERVI											
1001	86162444	12261 Roch Desjardins LOT RUE 120-19-17 ETC					6020						
2002		21	128	37	5200	4324							
2002						4327							
2004		21	127	118	5200	5224							
2004						5222							
2999										9,96700			
3001							24	1	281	8,700	61,800	70,500	18
4201		MISS BRIGIDA MANCINI					1F						
4501		12261 ROCH DESJARDINS M.I.E 4P3											
6620		PROPRIETE SUJETTE A SURTAXE SUR TERRAIN VAGUE DESSERVI											
1001	86162446	12271 Roch Desjardins LOT RUE 120-19-17 ETC					6020						
2002		21	128	36	5200	4327							
2002						4331							
2004		21	127	119	5200	5222							
2004						5219							
2999										9,96600			
3001							24	1	281	8,700	61,800	70,500	18
4201		M GIUSEPPE MANCINI					1F						
4501		12271 ROCH DESJARDINS M.I.E 4P3 P.000-21178(17-10-83)											
4202		MNE GIUSEPPINA SANTOPIETRO-MANCINI					2F						
6620		PROPRIETE SUJETTE A SURTAXE SUR TERRAIN VAGUE DESSERVI											
1001	86162448	12281 Roch Desjardins LOT RUE 120-19-17 ETC					6020						
2002		21	128	39	5200	4331							
2002						4334							
2004		21	127	120	5200	5219							
2004						5216							

SERVICE D'ÉVALUATION

CODE	COMPTÉ	EMPLACEMENT					NOM	PROFESSION	RÉSIDENCE	CATEGORIE NATIMET	SCOLAIRE		VALEUR EN DOLLARS			REMARQUES
		DIV. CAD.	CADASTRE	SUBDIVISION	FRONT	PROFONDEUR					SUPERFICIE	TERR P.C.	TERRAIN	BÂTISSE	TOTAL	
4201	86162454								1F							
4601																
4202									2F							
6620		PROPRIÉTÉ SUJETTE À SURTAXE SUR TERRAIN VAGUE DESSERVI														
1001	86162455															
2002		21-120	93		1854		4392									
2002							4344									
2004		21-127	124		1854		5206									
2004							5204									
2999							1,76908									
3001									7A	1-201	3100			3100	TVV	
4201									1F							
4601																
4202									2F							
6620		PROPRIÉTÉ SUJETTE À SURTAXE SUR TERRAIN VAGUE DESSERVI														
1001	86162456															
2002		21-128	94		5200		4344									
2002							4347									
2004		21-127	125		5200		5206									
2004							5203									
2999							4,96500									
3001									7A	1-201	8700			8700	TVV	
4201									1F							
4601																
4202									2F							
6620		PROPRIÉTÉ SUJETTE À SURTAXE SUR TERRAIN VAGUE DESSERVI														
1001	86162458															
2002		21-128	95		5200		4347									
2002							4350									
2004		21-127	126		5200		5203									
2004							5200									
2999							4,96700									
3001									7A	1-201	8700			8700	TVV	
4201									1F							
4601																
6620		PROPRIÉTÉ SUJETTE À SURTAXE SUR TERRAIN VAGUE DESSERVI														

CERT.	EFF.
86-9-23	11-24

Annule et partie
de 86-162454

CERT.	EFF.
86-9-23	11-24

CERT.	EFF.
86-12-31	11-24

CODE	COMPTÉ	EMPLACEMENT - NOM, PROFESSION, RÉSIDENCE						CATEGORIE D'ÉVALUATION	SCOLAIRE		VALEUR EN DOLLARS			MUNICIPAL	REMARQUES
		DIV. CAD.	CADASTRE	SUBDIVISION	ÉPONT	PROFONDEUR	SURFACE		TERR. P. C.	TERRAIN	BÂTISSE	TOTAL			
1001	86162478	AVENUE Lot Alfred Nobel													
2002	A-170563	21	130	153	Irr	93.95	7,226.00								
2002	A-170574				69.82	103.66									
3001	A-170574 A-130065							7A	2B1	12,400.		12,400.		TVV 1 Subdivision prov de 89432058	
4201		Les Constructions Traco Inc. 12570-15E Avenue H1E 1S9						CF	1						
4601		Propriété Sujette à Surtaxe sur Terrain Vague Desservi													
6620															
1001	86162480	Lot Avenue Alfred Nobel													
2002	A-170574	21	130	152	53.02	103.66	5,491.00								
2002	A-170574					103.44									
3001	A-170574							7A	2B1	9,400.		9,400.		TVV1 Subd. prov de 89432058	
4201		Les Constructions Traco Inc. 12570-15E Avenue H1E 1S9						CF	1						
4601		Propriété Sujette à Surtaxe sur Terrain Vague Desservi													
6620															
1001	86162482	Lot Ave Alfred Nobel													
2002	A-170574	21	130	151	53.02	103.44	5,479.00								
2002	A-170574					103.23									
3001	A-170574							2A 7A	2B1	9,400	77,100	96,500		TVV 1 Subd. prov de 89432058	
4201		Les Constructions Traco Inc. 12570-15E Avenue H1E 1S9						CF	1						
4601		Propriété Sujette à Surtaxe sur Terrain Vague Desservi													
6620															
1001	86162484	Lot Avenue Alfred Nobel													
2002	A-170574	21	130	150	53.02	103.23	5,467.00								
2002	A-170574					103.01									
3001	A-170574							2A 7A	2B1	9,400	57,100	66,500		TVV 1 Subd. prov de 89432058	
4201		Les Constructions Traco Inc. 12570-15E Avenue H1E 1S9						CF	1						
4601		Propriété Sujette à Surtaxe sur Terrain Vague Desservi													
6620															

86162482

4201 - Constructions Amco Inc
4601 12530 15^e Avenue H.I.E. 159

ANNULÉ

CERT.	EXP.
1/2/85	3/7/85

86162484

4201 Constructions Amco Inc
4601 12530 15^e Avenue H.I.E. 159

ANNULÉ

CERT.	EXP.
1/2/85	3/7/85

86162478

4201 136478 Canada H&C
4601 11620 St. Armand Bombardier H.I.E. 386

ANNULÉ

CERT.	EXP.
1/2/85	3/7/85

86162482

4201 M. Antonio Matassa
4601 12220 Av. Alfred Nobel

4202 Mme. Geraldine Corsetta Matassa

CERT.	EXP.
1/2/85	3/7/85

86162484

4202 Mme. Anna Cucco Taglietta
4602 12230 Av. Alfred Nobel H.I.E. 475

ANNULÉ

CERT.	EXP.
1/2/85	3/7/85

86162478

4201 Construction Maggi Inc
4601 9054 Descartes, St. Leonard H.I.E. 385

ANNULÉ

CERT.	EXP.
1/2/85	3/7/85

86162480

4201 136478 Canada H&C
4601 11620 St. Armand Bombardier H.I.E. 386

ANNULÉ

CERT.	EXP.
1/2/85	3/7/85

86162480

4201 Construction Maggi Inc
4601 9054 Descartes, St. Leonard H.I.E. 385

ANNULÉ

CERT.	EXP.
1/2/85	3/7/85

86162480

4201 Mlle. Giuseppina Lavente
4601 11529 St. Colton, Mt. Royal H.I.E. 476

CERT.	EXP.
1/2/85	3/7/85

CODE	COMPTE	EMPLACEMENT - NOM, PROFESSION, RESIDENCE					CATEGORIE BÂTIMENT	SCOLAIRE	VALEUR EN DOLLARS			MUNICIPAL	REMARQUES	
		DIV. CAD.	CADASTRE	SUBDIVISION	FRONT	PROFONDEUR			SUPERFICIE	TERR. P. C.	TERRAIN			BÂTISSE
1001	86162486	Lot Avenue Alfred Nobel												
2002	A-15023 9-11-84	21	130	149	53.02	103.01					5,456.00			
2002	A-170574 14-11-84					102.80								
3001	A-132063						7A	2B1	9,400.			9,400.	T VV	1 Subd. prov de 89432058
4201	A-132063 10-12-84	Les Constructions Traco Inc. VERSO					CF							
4601		12570-15E Avenue H1E 1S9												
6620		Propriété Sujette à Surtaxe sur Terrain Vague Desservi												
1001	86162488	Lot Avenue Alfred Nobel												
2002	A-115361 2-4-84	21	130	148	53.02	102.80					5,444.00			
2002						102.58								
3001							2A 7A	2B1	9,400.	65,100	74,500	9,400.	T VV	1 Subd. prov de 89432058
4201		Les Constructions Traco Inc. VERSO					CF							
4601		12570-15E Avenue H1E 1S9												
6620		Propriété Sujette à Surtaxe sur Terrain Vague Desservi												
1001	86162490	Lot Avenue Alfred Nobel												
2002	A-124446 25-7-84	21	130	147	53.02	102.58					5,433.00			
2002						102.36								
3001							2A 7A	2B1	9,400.	80,600	90,000	9,400.	T VV	1 Subd. prov de 89432058
4201		Les Constructions Traco Inc. VERSO					CF							
4601		12570-15E Avenue H1E 1S9												
6620		Propriété Sujette à Surtaxe sur Terrain Vague Desservi												
1001	86162492	Lot Avenue Alfred Nobel												
2002	12270	21	130	146	53.02	102.36					5,421.00			
2002						102.14								
3001							2A 7A	2B1	9,400.	67,600	77,000	9,400.	T VV	1 Subd. prov de 89432058
4201		Les Constructions Traco Inc. VERSO					CF							
4601		12570-15E Avenue H1E 1S9												
6620		Propriété Sujette à Surtaxe sur Terrain Vague Desservi												

CERT.	EFF.	AC
19-10-83	1-1-84	261

CERT.	EFF.	AC
19-10-83	1-1-84	261

CERT.	EFF.	AC
19-10-83	1-1-84	261

CERT.	EFF.	AC
19-10-83	1-1-84	261

CERT.	EFF.	AC
19-10-84	1-1-84	265

86162492

IFI 1

4201 M. Francesco Agnello
4601 12270 Alfred Nobel

CERT.	EFF.
6/2/84	6/17/83

86162486

CFN1

4201 136478 Canada Ltée
4601 11620 Th. Armand Bombardier H1E 3E6

CERT.	EFF.
11/2/85	9/11/84

ANNULÉ

458

IFI 1

4201 M. Lorenzo Scavia
4601 12250 Alfred Nobel

2FI 1

CERT.	EFF.
2-5-84	3-11-84

4202 Mme Gerarda Orsola Scavia

86162486

CFN1

4201 Construction Maggi Inc
4601 9054 Descartes, St. Leonard H1R 3P5

CERT.	EFF.
14/2/85	14/11/84

ANNULÉ

86162490

2FI 2

4201 M. Antonio Mauro
4601 12260 Alfred Nobel, H1E 4T5

2FI 1

4202 Mme Giuseppina Susco-Mauro

86162486

3FI 2

4201 Mlle Antonella Panente
4601 11529 St. Colton, Mt. Royal H1E 4T6

CERT.	EFF.
14/2/85	10/12/84

CERT.	EFF.
20/3/84	25/7/83

292

AEB70

CODE	COMPTE	EMPLACEMENT - NOM, PROFESSION, RÉSIDENCE					CATEGORIE D'AJUSTEMENT	SCOLAIRE		VALEUR EN DOLLARS			MUNICIPAL	REMARQUES	
		DIV. CAD.	CADASTRE	SUBDIVISION	FRONT	PROFONDEUR		SUPERFICIE	TERR.	TERR. P. C.	TERRAIN	BÂTISSE			TOTAL
1001	86162494 A-122385	12280	Lot Avenue Alfred Nobel												
2002	29-6-84	21	130	145	53.02	102.14					5,410.00				
2002						101.92									
3001															
4201															
4601															
6620															
1001	86162496 A-123629	12240	Lot Avenue Alfred Nobel												
2002	10-07-84	21	130	144	51.56	101.92					5,250.00				
2002						101.71									
3001															
4201															
4601															
6620															
1001	86162498 A-124687	12300	Lot Avenue Alfred Nobel												
2002	19-07-84	21	130	143	54.48	101.71					5,487.00				
2002						86.49									
3001															
4201															
4601															
6620															

86162494

LFI 1

4201 M. Tarcisio Gamo
4601 12280 Alfred Nobel, H2E 4TS

2F I 1

4202 Mrs Donatiana Vespa - Tarcisio

CERT.	EFF.	
15/8/84	29/6/84	292

86162498

LFI 1

4201 M. Oliviero Crevaux
4601 12300 Alfredo Nobel H2E 4TS

2F I 1

4202 Mrs Inea Smillovitch - Crevaux

CERT.	EFF.	
31-8-84	19-7-84	294

86162496

LFI 1

4201 Mr. Michael Ranallo
4601 12290 Alfred Nobel, H2E 4TS

2F I 1

4202 Mrs Mary Salerno - Ranallo

CERT.	EFF.	
20/8/84	10/7/84	292

CODE	COMPTÉ	EMPLACEMENT (NOM, PROFESSION, RESIDENCE)						CATEGORIE RATIFIÉ	VALEUR EN DOLLARS				MUNICIPAL %	REMARQUES
		AV. CAD.	CADASTRE	SURFAISON	FRONT	PROFONDEUR	SURFACIE		TERR. C	TERRAIN	PÂTISSÉ	TOTAL		
4201 4201 4202	86162505	M FERNANDO A FILIPPI 12510 AV ALFRED NOBEL H1E 4E5 P1222 + 3124 (19-10-82)					2F	1						
		MME ANTONIETTA TESTA-FILIPPI					2F	1						
4420		PROPRIETE SUJETTE A SURTAXE SUR TERRAIN VAGUE DESSERVI												
1001 2001 2001 3001 4201 4201 4202	86162510	12520 AV ALFRED NOBEL						1023						
		21 130 49-6 5000 9979 4,98400					9961							
								2A	1	281	8700	68900	77600	T R /
1001 2001 2001 3001 4201 4201 4202	86162515	12530 AV ALFRED NOBEL						1023						
		21 130 49-5 5000 9961 4,97700					9968							
								2A	1	281	8700	68200	79900	T R /
4201 4201 4202 4202		MR TAN FOON BONG 12530 ALFRED NOBEL H1E 4E5					1A							
		MRS YEE CHAN SAI-YAN 12530 ALFRED NOBEL H1E 4E5					2A							
1001 2001 2001 3001 4201 4201	86162520	12540 AV. ALFRED NOBEL						1023						
		21 130 49-4 5000 9958 4,97200					9938							
								2A	1	281	6200	69900	76100	T R /
4201 4201		M STEFANO SPERANDEO 12540 AV ALFRED NOBEL H1E 4E5					1F							
1001 2001 2001 3001 4201 4201 4202 4202	86162525	125 0 AV. ALFRED NOBEL						1023						
		21 130 49-3 5000 9938 4,96600					9925							
								2A	1	281	6200	69900	76100	T R /
4201 4201 4202 4202		M GAETANO PAGNOTTA 12550 ALFRED NOBEL H1E 4E5					1F							
		MME MARLENA GUERNIERI PAGNOTTA 12550 ALFRED NOBEL H1E 4E5					2F							

CODE	COMPTÉ	EMPLACEMENT - NOM, PROFESSION, RESIDENCE					SUPERFICIE	CATEGORIE BAYMENT	SCOLAIRE		VALEUR EN DOLLARS			REMARQUES
		DIV. CAT.	QUARTIER	SUBDIVISION	FRONT	PROFONDEUR			TERR. P. C.	TERRAIN	BÂTIMENT	TOTAL		
1001	86162530	12560 AV. ALFRED NOBEL						1023						
2001		21	130	99-2		5000	9925							
2001							9915							
3001								2A	1	201	8700	70600	79300 T R	
4201		M ALFONSO MARCINI					15							
4201		12560 AV ALFRED NOBEL H1E 4E5												
4202		MME GIUSEPPINA IAFRANCESCO MARCINI					28							
4202		12560 AV ALFRED NOBEL H1E 4E5												
1001	86162535	12570 AV. ALFRED NOBEL						1023						
2001		21	130	99-1		5630	9915							
2001							9902							
3001								2A	1	201	9800	69800	79600 T R	
4201		MME COSTANTINA WILLANI					30							
4201		12570 AV ALFRED NOBEL H1E 4E5												
4202		MME NICHELE MALITO					30							
1001	86170132	12600 ALFRED NOBEL						1023						
2001		21	130	58-26		6000	9805							
2001						6020	9667							
3001								2A	1	201	10400	73400	83800 T R	
4201		M NICOLA BIONDI					15							
4201		12600 ALFRED NOBEL H1E 3V8												
4202		MME NICOLA BIONDI (ANNA CARNEVALE)					25							
4202		12600 ALFRED NOBEL H1E 3V8												
5701		ATT BANQUE TORONTO DOMINION SERVICE DES HYPOTHEQUES												
5702		C P 1 TORONTO ONTARIO W5H 1A2												
1001	86170136	12610 AV ALFRED NOBEL						1023						
2001		21	130	58-25		5500	9867							
2001							9850							
3001								2A	1	201	9500	73100	82600 T R	
4201		M PIERRE BIELLO					15							
4201		12610 AV ALFRED NOBEL H1E 3V8												
4202		MME ROSA MARIA CACCHIONE BIELLO					25							
4202		12610 AV ALFRED NOBEL H1E 3V8												
1001	86170140	12620 AV ALFRED NOBEL						1023						

SERVICES D'ÉVALUATION

CODE	COMTE	EMPLACEMENT, NOM, PROFESSION, RÉSIDENCE						CATEGORIE D'IMMEUBLE	SCOLAIRE		VALEUR EN DOLLARS			REMARQUES	
		LOT	CADASTRE	SUBDIVISION	FRONT	FRONT DÉV. P.	SURFACE		TERR. P. C.	TERRAIN	BÂTIMENT	TOTAL	MUNICIPAL		
2001 2001	86170140	21	130	58-24	5500	9850 9833	5,91300								
3001								2A	2	281	9500	68900	78400	T R	
4202 4602 4204 4604		M ANTONIO SORELLI 12620 AV ALFRED NOBEL N1E 374 MME ANTONIO SORELLI (PESTA CHEARINA) 12620 AV ALFRED NOBEL N1E 378													
1001	86170149	12630 AV ALFRED NOBEL													
2001 2001		21	130	58-23	5500	9833 9816	5,90300								
3001								2A	1	281	9500	73700	83200	T R	
4201 4601 4202 4602		M CARMELO LIPARI 12630 ALFRED NOBEL N1E 378 MME ISOLINA & DEL DOTTO LIPARI 12630 ALFRED NOBEL N1E 378													
1001	86170148	12640 AV ALFRED NOBEL													
2001 2001		21	130	58-22	5500	9816 9799	5,39400								
3001								2A	1	281	9500	73200	82700	T R	
4201 4601 4202 4602		M ANTONIO PALUMBO 12640 ALFRED NOBEL N1E 378 MME ANTONIO PALUMBO (FRANCESCA ALEANDRI) 12640 ALFRED NOBEL N1E 378													
1001	86170152	12650 AV ALFRED NOBEL													
2001 2001		21	130	58-21	5500	9799 9782	5,38500								
3001								2A	1	281	9400	69800	79200	T R	
4202 4602		M FRANCESCO MOLINARO 12650 AV ALFRED NOBEL N1E 378													
1001	86170154	12660 AV ALFRED NOBEL													
2001 2001		21	130	58-20	5500	9782 10014	5,39800								
3001								2A	2	281	9500	73200	82700	T R	

CODE	COMPTÉ	EMPLACEMENT NOM PROFESSION, RÉSIDENCE						CATEGORIE BÂTIMENT	SCOLAIRE		VALEUR EN DOLLARS			MUNICIPAL	REMARQUES
		DIV. CAD.	CADASTRE	DESCRIPTION	FRONT	PROFONDEUR	SUPERFICIE		TERR. P. C.	TERRAIN	BÂTISSE	TOTAL			
4201 4601 4202 4602	86170156	M NATELIO PALUNSO 12660 AV ALFRED NOBEL H1E 3V8 MME NATELIO PALUNSO (DOMENICA PALUNSO) 12660 AV ALFRED NOBEL H1E 3V8						1F 2F							
1001 2001 2001	86170160	12670 AV ALFRED NOBEL													
			21 130	58-17	4759 10940	10014 13289	8,52600								
3001								2A	1 201	13600	77000	90600	T R		
4202 4602 4203 4603		M GIANCARLO MAGLIOCCO, CHIMISTE 12670 ALFRED NOBEL H1E 3V8 MME SANTA DE PASTENA-MAGLIOCCO 12670 ALFRED NOBEL H1E 3V8						1F 2F							
1001 2002 2002	86170164	12680 AV ALFRED NOBEL													
			21 130	58-18	4825 IRR	13289 17679	12,52600								
3001								2A	1 201	16700	103300	120000	T R		
4201 4601 4202 4602		M LUIGI RAPONE 12680 AV ALFRED NOBEL H1E 3V8 MME GINA INSIGNO RAPONE, COIFFEUSE 12680 AV ALFRED NOBEL H1E 3V8						1F 2F							
1001 2002 2002	86170168	12690 AV ALFRED NOBEL													
			21 130	58-17	4906 11500	17679 11465	10,27400								
3001								2A	1 201	14100	100400	114500	T R		
4201 4601		M ANTONIO SIMONETTI 12690 AV ALFRED NOBEL H1E 3V8						1F							
7001		DEBUT DE AUGUSTE LAURENT AV													
1001 2001 2001	86170172	12700 AV ALFRED NOBEL													
			21 130	58-16	4859 9088	11465 9524	6,99600								
3001								2A	1 201	11900	63200	55100	T R		
4201 4601		M PIERRE CUCCIOLETTA 12700 AV ALFRED NOBEL H1E 3V8						1F							

CODE	COMPTÉ	EMPLACEMENT - NOM, PROFESSION, RÉSIDENCE					CATEGORIE BÂTIMENT	SCOLAIRE		VALEUR EN DOLLARS			REMARQUES	
		DIV. CAD.	CADASTRE	SUBDIVISION	FRONT	PROFONDEUR		SUPERFICIE	TERR. P. C.	TERRAIN	BÂTIMENT	TOTAL		
4202 4602	86170172	MME PIERRE CUCCIOLETTA (ANTONIETTA MARCANTONIO) 12700 AV ALFRED ROBEL N1E 3V8					2F							
7001		DEBUT DE AUGUSTE LAURENT AV												
1001	86178165	15980 LOT AV AUGUSTE LAURENT					6029							
2002	A-126722	21	#131-9		120 49	146 69								
2002	S-0784				120 49	146 69								
3001					4921	15000								
4201 4601		M MARIO CINELLI 6854 ST ZOTIQUE E N1M 2Z7 VERSO					1F							
4620		PROPRIETE SUJETTE A LA SURTAXE SUR TERRAINS VAGUES												
1001	86198170	LOT AV AUGUSTE LAURENT												
2002		21	#131-9		6234-0230 100 85	15000								
2002					109 81 10777 14360	14360								
3001														
4201 4601		M GIOVANNI PALONBI 6550 GROUARD ST LEONARD N1P 2M7					1F							
4620		PROPRIETE SUJETTE A SURTAXE SUR TERRAIN VAGUE DESSERVI												
1001	86198180	12760 AV AUGUSTE LAURENT					6029							
2002		21	131	4-6	5572	14360								
2002						14336								
3001														
4201 4601		M ADOLFO ABRUZZESE, OPERATEUR 12760 AV AUGUSTE LAURENT N1E 3M5					1F							
1001	86198190	18950 LOT AV AUGUSTE LAURENT					6029							
2002	A-114603	21	131	4-5	5500	14336								
2002	21-3-84					14313								
3001														
4202 4602		M MARIO RUSCIO, INDUSTRIEL VERSO 5455 SAN REMO ST LEONARD N1P 1X1					1F							
4620		PROPRIETE SUJETTE A SURTAXE SUR TERRAIN VAGUE DESSERVI												

CERT.	EFF.
7-12-83	1-1-84

CERT.	EFF.
1-5-85	1-2-84

CERT.	EFF.
7-12-83	1-1-84

CERT.	EFF.
20-1-85	1-11-84

86198190

1F12

4201 M. Pio Monsere

4601 9015 Chambré, St-Léonard HIP-26

2F12

4202 Mme Maria Adena - Monsere

SECT.	1F1	2F1
10-554	2-1-54	2/8

86198165

1F12

4301 M. Yvon Gouin

4601 300 de Exables, Charlemaque ISZ 319

3F12

4302 Mlle Silvia D'Errico

SECT.	1F1	2F1
6-11-84	5-9-84	

CODES	COMPTÉ	EMPLACEMENT - NOM, PROFESSION, RÉSIDENCE					CATEGORIE BÂTIMENT	SCOLAIRE		VALEUR EN DOLLARS			MUNICIPAL	REMARQUES	
		DIV. CAD.	CADASTRE	SUBDIVISION	FRONT	PROFONDEUR		SUPERFICIE	TERR P. C.	TERRAIN	BÂTISSE	TOTAL			
1001	86198200	LOT AV AUGUSTE LAURENT					1020								
2002	A-109447	21	131	4-4	5500	14313									
2002	27984					14290									
3001							7A	1	201	10900		10900	T R 1		
4202		M MARCELLO DI VITO, MARCHAND VERSO					1F								
4602		8225 DURANT ST LEONARD H1P 2E9													
4203		MME MARCELLO DI VITO (NELLINA BOLOGNA)					2F								
4603		8225 DURANT ST LEONARD H1P 2E9													
4620		PROPRIETE SUJETTE A SURTAXE SUR TERRAIN VAGUE DESSERVI													
1001	86198210	12730 AV AUGUSTE LAURENT					1020								
2002		21	131	4-3	IRR	14290									
2002					10361	16008									
3001							2A	1	201	14400	14400	159300	T R 1		
4202		M GIUSEPPE CAMPANELLI, INDUSTRIEL					1F								
4602		12730 AVUGUSTE LAURENT H1E 3M5													
1001	86198220	12720 AV AUGUSTE LAURENT					1020								
2002	A109936	21	131	4-2	IRR	16008									
2002	270984				IRR	9902									
2004		21	130	58-4	IRR	1670									
2004					IRR	1230									
2006		21	130	58-3	10172	3141									
2006					7620	3998									
2999															
3001							2A	1	201	20400	145000	165400	T R 1		
4202		M VINCENZO LANZA, INDUSTRIEL VERSO					1F								
4602		12720 AV AUGUSTE LAURENT H1E 3M5													
1001	86198230	12710 AV AUGUSTE LAURENT					1020								
2002		21	130	58-2	IRR	IRR									
2002					11534	9877									
2004		21	131	4-1	IRR	9902									
2004					6335	7610									
2999															
3001							2A	1	201	13100	145000	158100	T R 1		
4202		M GIUSEPPE LANZA, BARBIER					1F								
4602		12710 AV AUGUSTE LAURENT H1E 3M5													

86198200

IFII

4201 M. Marcello Di Vito

4601 18790 Auguste Laurent HIE 3MS

CERT.	APP.
16-11-84	27-9-84

86198200

IFI2

4201 M. Franco Pecora

4601 11412 Allard, Montreal-Nord H16 5Z3

2FI2

4202 Mme Blaguna Romane - Pecora

CERT.	APP.
26-6-85	27-9-84

CODE	COMPTES	EMPLACEMENT NOM PROFESSION, RESIDENCE					CATEGORIE BÂTIMENT	SCOLAIRE		VALEUR EN DOLLARS			REMARQUES	
		DIV. CAD.	CADASTRE	SUBDIVISION	FRONT	PROFONDEUR		SUPERFICIE	TERR. P. C.	TERRAIN	BÂTISSE	TOTAL		
1001	86198240	12600	LOT AV AUGUSTE LAURENT					6020						
2002		21 130	58-1		4752	9897					5,50200			
2002					6780	9500								
3001							7A	1	281	4700		9700	TVV-1	
4201							3A			9,700	95,500	105,200	R	
4601		MME MICHELINA MARYING 12720 AUGUSTE LAURENT H1E 3M5					3F							
6620		PROPRIETE SUJETTE A SURTAXE SUR TERRAIN VAGUE DESSERVI												
1001	86198250		12420 AV AUGUSTE LAURENT					6020						
2001		21 130	58-5		6180	9500					5,87100			
3001							2A	1	281	10300	96000	106300	T R	
4201		M SANTI SAVOCA					1F							
4601		12420 AUGUSTE LAURENT H1E 3M5												
4202		MME ANNA DI BENEDETTO					2F							
4602		12420 AUGUSTE LAURENT H1E 3M5												
1001	86198255		12630 AV AUGUSTE LAURENT					6020						
2001		21 130	58-6		6200	9500					5,89000			
3001							2A	1	281	10300	84500	94800	T R	
4201		M GIUSEPPE NICOLI					1F							
4601		12630 AUGUSTE LAURENT RIV PRAIRIES H1E 3M5												
1001	86198260		LOT AV AUGUSTE LAURENT					6020						
2001		21 130	58-7		6200	9500					5,89000			
3001							7A	1	281	10300		10300	TVV	
4201		M GIUSEPPE TIZZONI					1F							
4601		1827 CHARLAND H1Z 1A1												
6620		PROPRIETE SUJETTE A SURTAXE SUR TERRAIN VAGUE DESSERVI												
1001	86198265		12650 AV AUGUSTE LAURENT					6020						
2001		21 130	58-8		6200	9500					5,89000			
3001							2A	1	281	10300	88900	99100	T R	

SERVICE D'ÉVALUATION

CODE	COMPTE	EMPLACEMENT - NOM, PROFESSION, RÉSIDENCE						CATEGORIE BÂTIMENT	SCOLAIRE		VALEUR EN DOLLARS			REMARQUES
		DIV. 240	CADASTRE	SUBDIVISION	FROT	PROFONDUR	SUPERFICIE		TERR P. C.	TERRAIN	BÂTIMENT	TOTAL		
4201 4801	86198265	M VITTORIO DI PALMA, MECANICIEN 12650 AV AUGUSTE LAURENT H1E 3R5												
1001	86198270	12660 AV AUGUSTE LAURENT						(02)						
2001 2001		21 130 58-9 6220 9500 5,89800												
3001								2A	1 281	10300	86000	96300	T R	
4201 4801		M PASQUALE SIVO 12660 AUGUSTE LAURENT H1E 3R5												
4202 4802		MME GIUSEPPINA LOBIANGO-SIVO 12660 AUGUSTE LAURENT H1E 3R5												
7001		AV GABRIEL VOISIN												
1001	86198400	12725 AV AUGUSTE LAURENT												
2002 2002		21 130 61-7 8900 10189 12,98900												
3001								2A	1 281	17800	114500	132300	T R	
4201 4801		M ALFIO CERRELLI, ADMINISTRATEUR 12725 AV AUGUSTE LAURENT H1G 3R5												
1001	86198450	12715 AV AUGUSTE LAURENT												
2002 2002		21 130 61-6 8900 13377 12,26700												
3001								2A	1 281	17800	114500	131700	T R	
4201 4801		M AMODIO CERRELLI, ADMINISTRATEUR 12715 AV AUGUSTE LAURENT H1E 3R5												
1001	86198500	12735 (C. de main R. 83) LOY AV AUGUSTE LAURENT												
2002 2002		21 130 61-5 4023 IRR 5,40700												
3001								7A	1 281	9500		9500	T R	
4201 4801		M ELVEZIO D'ASCANIO 12259 16E AVENUE RIV PRAIRIES H1E 2V6												
4202 4802		MME ELVEZIO D'ASCANIO (CALDA PIA DI MARCO) 12259 16E AVENUE RIV PRAIRIES H1E 2V6												
6620		PROPRIETE SUJETTE A SURTAXE SUR TERRAIN VAGUE DESSERVI												

CODE	COMPTÉ	EMPLACEMENT NOM, PROFESSION, RÉSIDENCE					CATEGORIE BÂTIMENT	SCOLAIRE	VALEUR EN DOLLARS			REMARQUES	
		AV. CAD.	CADASTRE	SUPERFICIE	ÉTAGE	PROFONDEUR			SUPERFICIE	TERRAIN	BÂTISSÉ		TOTAL
1001	86198550	12795 AV AUGUSTE LAURENT					6029						
2002		21 130	61-4		5073	9130					4,62800		
2002						9084							
3001							2A	1 281	8100	67300	75400	T R 1	
4204		M VITTORIO MAZZA, MACHINISTE					1F						
4604		12795 AV AUGUSTE LAURENT HIE 3MS											
1001	86198600	12755 AV AUGUSTE LAURENT					6029						
2002		21 130	61-3		5073	9084					4,59700		
2002						9038							
3001							2A	1 281	8100	66300	74400	T R 1	
4204		M MAURO AGRESTI, GARAGISTE					1F						
4604		12755 AV AUGUSTE LAURENT HIE 3MS											
1001	86198650	12765 AV AUGUSTE LAURENT					6029						
2002		21 130	61-2		5073	9036					4,57300		
2002						8992							
3001							2A	1 281	8000	62000	70000	T R 1	
4202		M NATALE PALMIERI, MACHINISTE					1F						
4602		12765 AV AUGUSTE LAURENT HIE 3MS											
4203		MME NATALE PALMIERI (GIOLANDA NICOLA)					2F						
4603		12765 AV AUGUSTE LAURENT HIE 3MS											
1001	86198700	12775 AV AUGUSTE LAURENT					6029						
2002		21 130	61-1		5325	8992					5,37500		
2002						8665							
3001							2A	1 281	9400	67400	76800	T R 1	
4202		M GIUSEPPE CIPOLLA, TECHNICIEN					1F						
4602		12775 AV AUGUSTE LAURENT HIE 3MS											
4203		MME GIUSEPPE CIPOLLA (MARIA MASSIMO)					1F						
4603		12775 AV AUGUSTE LAURENT HIE 3MS											
7001		DEBUT DE GABRIEL VOISIN AV											
1001	86199100	12720 AV GABRIEL VOISIN					6029						
2001		21 130	61-P12		1500	9000					1,35000		
2002		21 130	61-11		4990	9000					4,49100		
2999											5,84100		

RÔLE D'ÉVALUATION DES IMMEUBLES POUR L'EXERCICE FINANCIER 1984

VILLE DE MONTRÉAL

LE DÉPARTEMENT D'ÉVALUATION

CODE	COMPTÉ	EMPLACEMENT (NOUVEAU, PROFESSIONNEL, RESIDENTIEL)					CATEGORIE D'IMMEUBLE	SCOLAIRE	VALEUR EN DOLLARS			REMARQUES	
		ADRESSE	SECTION	AN	AN	AN			TERRAIN	BATISSE	TOTAL		
3001	86199100						2A	1	2B1	10200	69600	80800	T R 1
4201		M UMBERTO ROMANO				1F							
4201		12720 AV GABRIEL VOISIN											
4202		MME NICHELINA REA UMBERTO				2F							
4202		12720 AV GABRIEL VOISIN											
1001	86199150												
2002		21 130	61-10	4500	9000					4,05000			
2003		21 130	61-9	4500	9000					4,05000			
2999										8,10000			
3001													
4201		M ANTONIO COLANNINO				1F							
4201		4510 BOURGAGES ST LEONARD											
6420		PROPRIETE SUJETTE A SURTAXE SUR TERRAIN VAGUE DESSERVI											
1001	86199200												
2004		21 130	61-P8	1000	9000					90000			
3001													
4201		M CAPRINI LTEE 1/2				CF							
4201		10375 PARC GEORGES MIL NORD											
4202		M ENZO SEBASTIANELLI 1/9				1F							
4202		12393 26E AVE RIV DES PRAIRIES											
4203		M ERGOS SEBASTIANELLI 1/9				1F							
4203		11196 L ARCHEVESQUE MIL NORD											
6420		PROPRIETE SUJETTE A SURTAXE SUR TERRAIN VAGUE DESSERVI											
1001	86199250												
2002		21 130	61-P8	5000	9000					4,50000			
3001													
4204		M VINCENZO LAMBERTI, PEINTRE				1F							
4204		12700 AV GABRIEL VOISIN											
4205		MME ANNA MARIA DE LUCA-LAMBERTI				2F							
4205		12700 AV GABRIEL VOISIN											
7001		AUGUSTE LAURENT AV											
7002		TRAVERSEZ COTE EST											
1001	86200400												
		12655 AV GABRIEL VOISIN											

CERT.	RE	265
21-12-83	1-1-84	

VERSO

86199200

9FE1

4401 Ville de Montreal Service de la
Gestion Immobiliere

4401 507 Pl. d'Armes H 300 HAY 9W8

CRAT.	EFF.
181 05	12 10 84
	317

AEB20

CODE	COMPTE	EMPLACEMENT NOM, PROFESSION, RÉSIDENCE					CATEGORIE BÂTIMENT	SCOLAIRE		VALEUR EN DOLLARS			REMARQUES
		BY-LAW	CADASTRE	SUBDIVISION	PROF.	PROFONDEUR		SUPERFICIE	TERR. P. I. C.	TERRAIN	BÂTISSE	TOYAL	
2002	86208400	21 128	26-11	6000	9000	5,40000							
3001							2A	1 2B1	9500	73900	83400	T R I	
4202		M GILLES BOULIANNE					1F						
4602		12655 AV GABRIEL VOISIN											
4203		MME ANITA REMON-BOULIANNE					5F						
4603		12655 AV GABRIEL VOISIN											
1001	86208500	12665 AV GABRIEL VOISIN											
	A-131585												
2002	31284	21 128	26-10	5216	9000	4,67400							
3001							2A	1 2B1	8200	74300	82500	T R I	
4201		M GREGORY MARTYN					1F						
4601		12665 AV GABRIEL VOISIN											
1001	86208600	12675 AV GABRIEL VOISIN											
2002	A-116890	21 128	26-9	5192	9000	4,67300							
	26-0484												
3001							2A	1 2B1	8200	62900	71100	T R I	
4201		M VIOLANDO LEPORE					1F						
4601		7465 COTE ST LEONARD											
1001	86208700	12685 AV GABRIEL VOISIN											
2002		21 128	26-8	5192	9000	4,67300							
3001							2A	1 2B1	8200	64100	72300	T R I	
4201		M DOMENICO MILAZZO					1F						
4601		12685 AV GABRIEL VOISIN											
4202		MME DOMENICO MILAZZO (RITA DI PIETRO)					2F						
4602		12685 AV GABRIEL VOISIN											
1001	86208800	12695 AV GABRIEL VOISIN											
2002		21 128	26-7	5192	9000	4,67300							
3001							2A	1 2B1	8200	69800	78000	T R I	
4201		M DOMENICO NIRO					1F						
4601		12695 GABRIEL VOISIN											
4202		MME DOMENICO NIRO (EMMA DI LULLO)					2F						
4602		12695 GABRIEL VOISIN											
1001	86208900	12705 GABRIEL VOISIN											

86208000

IFTI

Hadi H. Guy Alleneur

4601 12675 or Gabriel Dorian HIE 309

201	202	
201/202	201/202	

TABLE D'ÉVALUATION

CODE	COMPTÉ	EMPLACEMENT, ADRESSE, PROFESSION, RESIDENCE					CATEGORIE D'IMPÔT	VALEUR EN DOLLARS				REMARQUES	
		LOT	CADASTRE	SURFACE COTÉ	PROFONDEUR	SURFACE TOTALE		SCOLAIRE	TERRAIN	BÂTIMENT	TOTAL		
2002	86208900		21 128	26-6	5192	9000	4,67300						
3001	A-112205 13-8-84							2A	1 281	8200	74900	83100	R 1
4201		M DOMENICO LOPRESTI											
4201		12705 AV GABRIEL VOISIN											
4202		MME DOMENICO LOPRESTI (VITA MILAZZO)											
4202		12705 AV GABRIEL VOISIN											
1001	86209000		21 128	26-5	5192	9000	4,67300						
2002													
3001								2A	1 281	8200	64900	73100	R 1
4201		M ELIEZER SEBAG											
4201		12715 GABRIEL VOISIN											
4202		MME LUCILLE MATTE-SEBAG											
4202		12715 GABRIEL VOISIN											
1001	86209100		21 128	26-5	5192	9000	4,67300						
2002													
3001								7A	1 281	8200	62800	71000	R 1
4201		M ALFREDO MUSACCHIO											
4201		12725 AV GABRIEL VOISIN											
4202		MME CONCETTA PASSARELLI											
4202		12725 AV GABRIEL VOISIN											
6620		PROPRIETE SUJETTE A SURTAXE SUR TERRAIN VAGUE DESSERVI											
1001	86209200		21 128	26-13	7600	9000	7,92000						
2002	A-131663 4-12-84												
3001								7A	2 201	12300		12300	TVV 1
4201		MADRE & CERAMIQUE CROWN LTEE											
4201		6789 LEGER MONTREAL NORD											
6620		PROPRIETE SUJETTE A SURTAXE SUR TERRAIN VAGUE DESSERVI											
1001	86209400		21 128	26-12	7975	9000	7,78600						
2002	A-131662												
2002	4-12-84				8120	9185							
3001								7A	1 281	13600		13600	TVV 1

26209300

IFIA

4601 M. Giovanni Sauer

4601 11817 allard, MH- Nord HIG 5Y4

DEPT.	REF.
2105	4081

AE320

CODE	COMPTÉ	EMPLACEMENT (NOM, PROFESSION, RÉSIDENCE)					CATEGORIE D'IMMEUBLE	SCOLAIRE			VALEUR EN DOLLARS			REMARQUES
		CADASTRE	SURVEILLANCE	PROF.	PROFESSION	SUPERFICIE		TERR.	BÂTIM.	TOTAL	TERR.	BÂTIM.	TOTAL	
9201 4601	86209900	MR VITO DE BENEDECTIS 179 ALBERT EINSTEIN CHATEAUGUAY J&K 983					1A							
6620		PROPRIETE SUJETTE A SURTAXE SUR TERRAIN VAGUE DESSERVI												
7001		DEBUT DE RUE PROJETEE												
1001	86209501	LOT RUE PROJETEE 127,39					0023							
2002		21 125 19 2000 9000 1,88000												
3001							6B	281	1				1 E26 NOMINALE	
4204 4604		BOURGET CONSTRUCTION 1963 INC 801 COTE VERTU VILLE ST LAURENT H9L 1X8					CF							
7001		DEBUT DE ALEXIS CARREL												
1001	86209600	12001-07 ALEXIS CARREL					0023							
2002	A-129480	21 125 59-3 14602 17033 17,08200												
2002	26-12-84													
3001	A-129458						4A	1 281	21100	235900	257000	1 5		
4201 4601		M ANTONINO LIBERTELLA 177 HILTON DR DOLLARD DES ORMEAUX H9B 2M7 8860 Langelier St Léonard #1P 3C8 F-1222 #3685 JAL 8-584					1A							
1001	86209601	12009-15 ALEXIS CARREL					0023							
2002	A-129460	21 125 49P2 6703 14833 9,34100												
2002	26-12-84													
3001	A-129458						4A	1 281	14000	227900	241900	1 5		
4201 4601		M ANTONINO LIBERTELLA 177 HILTON DR DOLLARD DES ORMEAUX H9B 2M7 8860 Langelier St Léonard #1P 3C8 F-1222 #3685 JAL 8-584					1A							
1001	86209610	12017-19 AVE ALEXIS CARREL					0023							
2001		21 125 49P2 4399 13549 5,66700												
2001														
3001							4A	1 281	6500	131800	140300	1 5		
4201 4601		M VINCENZO CARROZZA 7735 BLAISE PASCHE H1E 2Y2					1A							
1001	86209700	LOT ALEXIS CARREL					0023							

86209400

IFIA

4201 M. Giovanni Saurio
 4601 11817 Allard, Mtl. Nord HIG 544

CERT.	EFF.
18-85	4-12-84

86209600

IAIA

4201 Mr. Antonimo Libertella *25%
 4601 179 Hilton Drive Dollard des Ormeaux H9B 2N7
 4202 Mr. Giovanni Libertella *75%
 4602

CERT.	EFF.
11-85	2-10-84

86209600

IAIA

4201 Mr. Antonimo Libertella *25%
 4601 179 Hilton Drive Dollard des Ormeaux H9B 2N7
 4202 Mr. Giovanni Libertella *25%
 4602 179 Hilton Drive Dollard des Ormeaux H9B 2N7
 4203 Mr. Giuseppe Libertella *25%
 4603 5339 Charlevoix, Montreal Nord HIG 3A6
 4204 Mr. Vincenzo Libertella *25%
 4604 179 Hilton Drive Dollard des Ormeaux H9B 2N7

CERT.	EFF.
11-85	21-10-84

86209601

IAIA

4201 Mr. Antonimo Libertella *25%
 4601 179 Hilton Drive Dollard des Ormeaux H9B 2N7
 4202 Mr. Giovanni Libertella *75%
 4602

CERT.	EFF.
11-85	25-02-84

86209601

IAIA

4201 Mr. Antonimo Libertella *25%
 4601 179 Hilton Drive Dollard des Ormeaux H9B 2N7
 4202 Mr. Antonimo Libertella *25%
 4602 179 Hilton Drive Dollard des Ormeaux H9B 2N7
 4203 Mr. Giuseppe Libertella *25%
 4603 5339 Charlevoix, Montreal Nord HIG 3A6
 4204 Mr. Vincenzo Libertella *25%
 4604 179 Hilton Drive Dollard des Ormeaux H9B 2N7

CERT.	EFF.
11-85	21-10-84

8620

FORMULAIRE D'ÉVALUATION

CODE	COMPTE	EMPLACEMENT - NOM, PROFESSION, RÉSIDENCE					CATEGORIE D'IMMEUBLE	SCOLAIRE		VALEUR EN DOLLARS			REMARQUES
		AV. CAD.	CADASTRE	LONGUEUR	PROF.	PROFONDEUR		SUPERFICIE	TERR.	BÂTISSE	TOTAL		
2002	86209700	21 P127		1500	1300	19500							
3001							7A	1	281	400		400	T M V I
4204		SUCCESSION JOSAPHAT DUPLESSIS VERSO					OF 6						
4404		8515 BL GOUIN E H1E 2P6											
6620		PROPRIETE SUJETTE A SURTAXE SUR TERRAIN VAGUE DESSERVI											
1001	86209900	12720 AV ALEXIS CARREL					(07)						
2002		21 127	4	6500	9000	5,85000							
3001							2A	1	281	10300	30600	40900	T R I
4204		MME HENRI LEHOUX (GERYRUDE A OSTIGUY) VERSO					IF						
4404		12720 AV ALEXIS CARREL											
5701		ATT CURATELLE PUBLIC DU QUEBEC											
5702		TOUR DE LA BOURSE 800 SQUARE VICTORIA H9Z 1J6											
1001	86210000	12710 AV ALEXIS CARREL					(07)						
2002		21 127	55	6000	9000	5,40000							
3001							2A	1	281	9500	38400	47900	T R I
4201		M NORMAND COURTEMANCHE					IF						
4401		12710 AV ALEXIS CARREL H1E 2B9											
1001	86210100	12700 AV ALEXIS CARREL					(07)						
2002		21 127	54	6000	9000	5,40000							
3001							2A	1	281	9500	39900	49400	T R I
4212		M ANSELME BROCHU, CONTRENAITRE					IF						
4412		12700 AV ALEXIS CARREL H1E 2B9											
1001	86210200	12690 AV ALEXIS CARREL					(07)						
2002		21 127	53	6000	9000	5,40000							
3001							2A	1	281	9500	39300	48800	T R I
4201		M REJEAN PELLETIER, REPRESENTANT					IF						
4401		12690 ALEXIS CARREL H1E 2B9											
1001	86210300	12680 AV ALEXIS CARREL					(07)						

86209900

2FI1

4301 Mme Jacqueline Lehoucq - Archembauld
4601 12720 Alexis Coruol HIC 289

OSRI	EFF
6/2/84	21/11/83

86209700

1FI1

4301 M. Claude St-Jean
4601 9990 Bd Jean E HIC 187

1FI1

4302 M. Jean Guy St-Jean
4602 9992 Bd Jean E HIC 187

OSRI	EFF
20/6/84	24/5/84

RÔLE D'ÉVALUATION

CODE	COMPTE	EMPLACEMENT, NOM, PROFESSION, RÉSIDENCE					SURFACE	CATEGORIE BÂTIMENT	SCOLAIRE		VALEUR EN DOLLARS			REMARQUES	
		LOT	CADASTRE	CHIFFRE	PROF	PROFOND			TERR P. C.	TERRAIN	BÂTISSE	TOTAL	SUBSIDIAR		
2002	86210300	21 127	52	6000	9000	5,40000									
3001															
4201		M DENIS POULIOT						1F							
4601		12680 AV ALEXIS CARREL HIE 289													
4202		MME DENIS POULIOT (MARIE BELANGER)						2F							
4602		12680 AV ALEXIS CARREL HIE 289													
1001	86210400	12670 AV ALEXIS CARREL						(07)							
2002		21 127	50	6000	9000	5,40000									
3001															
4211		MME MARTINO MOLINARI (MARIE JEANNE CHARTRAND)						5F							
4611		12670 AV ALEXIS CARREL HIE 289													
7001		DEBUT DE 34E AVENUE													
1001	86210475	12660 AVENUE ALEXIS CARREL						(07)							
2002		21 127	49	500	9000	45000									
2004		21 127	48	5500	9000	4,95000									
2999						5,40000									
3001															
4211		M PIERRE CORREIL, COMPTABLE						1F							
4611		12660 AV ALEXIS CARREL HIE 289													
1001	86211000	12650 AV ALEXIS CARREL						(07)							
2002		21 127	61	9000	6000	5,40000									
2004		21 127	60	3000	9000	2,70000									
2999						8,10000									
3001															
4201		M GILBERT BOLULEAU						1F							
4601		12650 ALEXIS CARREL HIE 289													
4202		MME GHISLAINE PAQUETTE-BOLULEAU						2F							
4602		12650 ALEXIS CARREL HIE 289													
7001		AV FERNAND FOREST													
7002		BL PERRAS													
7003		MAURICE DUPLESSIS													
7004		TRAVERSEZ													
7005		MAURICE DUPLESSIS													
7006		JOLIOT CURIE													
1001	86220067	13, 115 LOT AVE ALEXIS CARREL						(02)							

CODE	COMPTE	EMPLACEMENT NOM, PROFESSION, RÉSIDENCE					DATE SURVE BAYMENT	SCOLAIRE		VALEUR EN DOLLARS			REMARQUES	
		DIV. CAD.	CADASTRI	SURVEILLANCE	PROF.	PROF. DE LAUR		SURFACIE	TERR	TERR	TERRAIN	BATISSE		TOTAL
2002	86220087	21	125	51-3	4649	11667	5,92400							
3001								7A	1	281	8700	60,800	69,500	TVV R
4201		M LARRY BALSANO					1F							
4601		12175 ALEXIS CARREL HIE 4E4 F1022*3112 95(17-10 88)												
6620		PROPRIETE SUJETTE A SURTAXE SUR TERRAIN VAGUE DESSERVI												
1001	86220088													
2002		21	125	51-4	4649	11667	5,92400							
3001								7A	2	281	8700	61,000	69,700	TVV R
4201		LES IMMOBLES NIJAN INC					CF							
4601		4309 NOTRE DAME CHONEDY LAVAL H7B IT3												
6620		PROPRIETE SUJETTE A SURTAXE SUR TERRAIN VAGUE DESSERVI												
1001	86220089													
2002		21	125	51-5	4649	11667	5,92400							
3001								7A	1	281	8700	63,300	72,000	TVV R
4201		MRS MARIA DELLA PENTA-CASTELLI					2A							
4601		12155 ALEXIS CARREL H1E 4E4												
6620		PROPRIETE SUJETTE A SURTAXE SUR TERRAIN VAGUE DESSERVI												
1001	86220090													
2002		21	125	51-6	4649	11667	5,92400							
3001								2A	1	281	8700	61,100	69,800	TVV R
4201		M GIAMBATTISTO PARRAZZO					1F							
4601		12145 AV ALEXIS CARREL H1E 4E4												
4202		MME CAROLINA CAMPANELLI					2F							
1001	86220091													
2002		21	125	51-7	4649	11667	5,92400							
3001								2A	2	281	8700	60,900	69,600	TVV R
4201		M PASQUALE DI SALVO					1F							
4601		12135 AV ALEXIS CARREL H1E 4E4												

86220088

3PI1

4201 Mlle GIOVANNA ROZZINO

4401 12165 AV. ALEXIS CARREL H1E 4E4

CHRT.	EFF.
17-10-83	16-10-83

86220087

⑤ Dupuis

2AZ1

4201- Mrs. Carmen - Linda Balsano

4401 12175 Alexis Carrel H1E-4E4

② Av.

CHRT.	EFF.	CHRT.	EFF.	CHRT.	EFF.
20-10-83	18-10-83	1-11-83	17-10-83	1-11-83	13-10-83

CODE	COMPTÉ	EMPLACEMENT (NOM, PROFESSION, RÉSIDENCE)					CATEGORIE BÂTIMENT	SCOLAIRE		VALEUR EN DOLLARS			REMARQUES	
		NO CAD	CADASTRE	SUBDIVISION	FRONT	PROFONDEUR		SUPERFICIE	TERR P	TERRAIN	BÂTIMENT	TOTAL		
1001	86220092	12125 AV ALEXIS CARREL					6023							
2002		21 125	51-8		4649	11667	5,92400							
3001								2A	1	281	8700	60500	69200 T R	
4201		M FRANCESCO CIANCULLI					1F							
4801		12125 AV ALEXIS CARREL H1E 9E4												
4202		MME ASSUNTA STRAZZA					3F							
4802		12125 AV ALEXIS CARREL H1E 9E4												
1001	86220093	12115 AV ALEXIS CARREL					6023							
2002		21 125	51-9		4649	11667	5,92400							
3001								2A	2	281	8700	60500	69200 T R	
4201		MR DOMENICO CICIOLLA					1A							
4801		12115 ALEXIS CARREL H1E 9E4												
4202		MISS MARIA D ELIA					3A							
4802		12115 ALEXIS CARREL H1E 9E4												
1001	86220094	12105 AV ALEXIS CARREL					6023							
2002		21 125	51-10		4649	11667	5,92400							
3001								2A	1	281	8700	61700	70400 T R	
4201		M NICHELE D IPPOLITO					1F							
4801		12105 AV ALEXIS CARREL H1E 9E4												
4202		MME NICHELINE PORFILIO					3F							
4802		12105 AV ALEXIS CARREL H1E 9E4												
1001	86220095	12095 AV ALEXIS CARREL					6023							
2002		21 125	51-11		4649	11667	5,92400							
3001								2A	1	281	8700	60500	69200 T R	
4201		M MARIO TORRE					1F							
4801		12095 AV ALEXIS CARREL H1E 9E4												
4202		MME ELYRA LOMAZZO TORRE					2F							
4802		12095 AV ALEXIS CARREL H1E 9E4												
1001	86220096	12085 AV ALEXIS CARREL					6023							
2002		21 125	51-12		4649	11667	5,92400							
3001								2A	1	281	8700	60400	69100 T R	

SUBJECT EVALUATION

CODE	COMITÉ	EMPLACEMENT - NOIA, PROFESSION, RÉSIDENCE	DÉTAILS				CATEGORIE BÂTIMENT	SCOLAIRE		VALEUR EN DOLLARS			MUNICIPAL	REMARQUES
			NO. CAD.	CADASTRE	SURFACE	FRONT		PROFONDEUR	SUPERFICIE	TERR. P. C.	TERRAIN	BÂTISSE		
4201 4601 4202	86220096	M FRANCESCO GAGLIANO 12005 AV ALEXIS CARREL H1E 4E4 MME GIUSEPPA TERRASI-GAGLIANO					1F 2F							
1001 2002 3001	86220097	12075 AV ALEXIS CARREL 21 125 51-13 4649 11667 5,42900					02 2A	1 281	8200	58600	66800	T R		
4201 4601 4202 4602		M GINO SYLVESTRI 12075 AV ALEXIS CARREL H1E 4E4 MME LINDA MIESZCZZANSKI 12075 AV ALEXIS CARREL H1E 4E4					1F 2F							
1001 2002 3001	86220098	12065 AV ALEXIS CARREL 21 125 51-14 4649 11667 5,42900					02 2A	2 281	8700	60100	68800	T R		
4201 4601		LES IMMEUBLES NIJAN INC 4309 NOTRE DAME CHOMEDEY LAVAL H7E 1T3					CF							
1001 2002 3001	86220099	12055 AV ALEXIS CARREL 21 125 51-15 4649 11667 5,42900					02 2A	2 281	8700	60700	69400	T R		
4201 4601 4202		M QUIRTO PAOLETTI H1E 4E4 F122 (11-10-84) v2 4176 12055 ALEXIS CARREL H1E 4E4 MME ELISABETTA FRANCESCONI-PAOLETTI					1F 2F							
1001 2002 2002 3001	86220100	12045 107 AV ALEXIS CARREL 21 125 51-16 IRR 11667 5,26100 3579 IRR					02 2A	2 281	8400	53,600	62,000	T R		
4201 4601		M GUY ROY 12045 AV ALEXIS CARREL H1E 4E4 F122 3112 (11-10-83)					1F							
6620		PROPRIÉTÉ SUJETTE À SURTAXE SUR TERRAIN VAGUE DESSERVI												
7001		SAMUEL MORSE												
	86220103 86220108	voir page 204-A-2x 204-B												
1001	86220110	12255 AV ALEXIS CARREL					02							

CERT. EFF. 26-11-84

8622098

IFJI

4201 No Paste Terrace

4601 13065 Olyvia Lane H1E 4E4

CERT	FILE
16745	11114

CODE	COMPTE	EMPLACEMENT - NOM, PROFESSION, RÉSIDENCE					CATEGORIE BÂTIMENT	SCOLAIRE	VALEUR EN DOLLARS			MUNICIPAL	REMARQUES	
		DIV. CAD.	CADASTRE	SUBDIVISION	FRONT	PROFONDEUR			SUPERFICIE	TERR. P. C.	TERRAIN			BÂTIMENT
1001	86220103 A-114505 20-3-84	12205	LOT AV ALEXIS CARREL											Prov. de 89432425
2002		21	125	53-7	36.67	100.00							CERT. EFF. 11-1-84	
3001							2A	2B1	2,400	53,400	59,800			
4201							CF						CERT. EFF. 21-4-83 1-1-84 265	
4601														
1001	86220104 A-114502 20-3-84	12207	LOT AV ALEXIS CARREL											Prov. de 89432425
2002		21	125	53-6	31.67	100.00							CERT. EFF. 11-1-84	
3001							2A	2B1	5500	54300	59800			
4201							CF						CERT. EFF. 8-3-84 1-2-84 272	
4601														
1001	86220105 A-113706 7-3-84	12206	LOT AV ALEXIS CARREL											Prov. de 89432425
2002		21	125	53-5	31.67	100.00							CERT. EFF. 11-1-84	
3001							2A	2B1	5500	54500	60000			
4201							CF						CERT. EFF. 11-1-84 281	
4601														
1001	86220106 A-114504 20-3-84	12207	LOT AV ALEXIS CARREL											Prov. de 89432425
2002		21	125	53-4	31.67	100.00							CERT. EFF. 11-1-84	
3001							2A	2B1	5500	54500	60000			
4201							CF						CERT. EFF. 11-1-84 281	
4601														

86220105

1FE1

4201 Mr Michele Secordolfo
4601 12215 Alexis Carrel

2FE1

4202 Mrs Josee Lalonde - Secordolfo

CERT.	EFF.
10-5-84	10-3-84

86220106

1FE1

4201 N. Giovanni Panunzio
4601 12217 Alexis Carrel

2FE1

4202 Mrs Giuseppina d'Onofrio - Panunzio

CERT.	EFF.
10-5-84	10-3-84

86220103

1FE1

4201 N. Giuseppe Piazza
4601 12205 Alexis Carrel

3FE1

4202 Mrs Laura de Rose

CERT.	EFF.
10-5-84	10-3-84

86220104

AEU20

1FE1

4201 M. Gaspare Piombo
4601 12207 Mr Alexis Carrel

2FE1

4202 Mrs Rosa De Rose - Piombo

CERT.	EFF.
10-5-84	10-3-84

CODE	COMPTE	EMPLACEMENT - NOM, PROFESSION, RESIDENCE					CATEGORIE BÂTIMENT	SCOLAIRE		VALEUR EN DOLLARS			MUNICIPAL	REMARQUES
		DIV. CAD.	CADASTRE	SUBDIVISION	FRONT	PROFONDEUR		SUPERFICIE	TERR.	BÂTIMENT	TERRAIN	BÂTIMENT		
1001	86220107 A-114503 20-3-84	12225												Prov. de 89432425
2002			21 125	53-3	31.67	100.00								
3001							2A 72	2B1	5500 5500	54500	60000 55000			CERT. EFF. R 19-9-83 1-1-84 248
4201							CF	2						CERT. EFF. R 23-5-84 1-4-84 280
4601														
1001	86220108 A-114715 22-3-84	12227												Prov. de 89432425
2002			21 125	53-2	40.07	100.00								
2002					21.67	IRR.								
3001							2A 72	2B1	6500 6500	55500	62000 6500			CERT. EFF. R 19-9-83 1-1-84 248
4201							CF	2						CERT. EFF. R 23-5-84 1-4-84 281
4601														

86220107

1FII

4201 M. Antonio Carrullo

4601 12225 Alexis Carrul

2FII

4202 Mrs. Ninetta Alessi - Carrullo

10-5-54 22-3-54

86220101

1FII

4201 M. Giovanni Antonucci

4601 12227 M. Alexis Carrul

3FII

4202 Mlle. Anna Bartolotta

10-5-54 22-3-54

CODE	COMPTÉ	EMPLACEMENT, NOM, PROFESSION, RESIDENCE						CATEGORIE BÂTIMENT	SCOLAIRE		VALEUR EN DOLLARS			MUNICIPAL	REMARQUES	
		NOY. CAD.	CADASTRE	SUBDIVISION	FRONT	PROFONDEUR	SUPERFICIE		TERR. P. C.	TERRAIN	BÂTISSÉ	TOTAL				
2002	86220110	21	125	56-16	IRR	IRR	6,04400									
2002	A-103303				4808	11600										
3001	13-7-84							2A	1	281	9600	62100	71700	T R		
4201		M OTTAVIANO ABBATE VERSO						1F								
4601		12255 AV ALEXIS CARREL N1E 418 Front x 310 (17-10-83)						2F								
4202		MME ROSINA MARCHICA-ROSINA														
1001	86220120	12265 AV ALEXIS CARREL						(02)								
2002		21	125	56-15	5200	11600	6,03300									
3001								2A	1	281	9600	63300	72900	T R		
4201		M ONOFRICO COLOMBO						1F								
4601		12275 AV ALEXIS CARREL N1E 418 Front x 310 (17-10-83)						2F								
4202		MME ANGELINA ALFIERI														
1001	86220130	12285 AV ALEXIS CARREL						(02)								
2002		21	125	56-14	5200	11600	6,03300									
3001								7A	1	281	9600	63,200	72,800	T R		
4201		M DOMENICO GALATI						1F								
4601		12275 AV ALEXIS CARREL N1E 418 Front x 310 (17-10-83)						2F								
4202		MME CATERINA SANTAGUIDA-GALATI														
6620		PROPRIETE SUJETTE A SURTAXE SUR TERRAIN VAGUE DESSERVI														
1001	86220140	12285 AV ALEXIS CARREL						(02)								
2002		21	125	56-13	5200	11600	6,03300									
3001								7A	1	281	9600	63,400	73,000	T R		
4201		M FRANCO BRANCATI						1F								
4601		12285 AV ALEXIS CARREL N1E 418						2F								
4202		MME FRANCA DONATO-BRANCATI														
6620		PROPRIETE SUJETTE A SURTAXE SUR TERRAIN VAGUE DESSERVI														
1001	86220150	12295 AV ALEXIS CARREL						(02)								
2002		21	125	56-12	5200	11600	6,03300									
3001								7A	1	281	9600	63,400	73,000	T R		

CERT. EFF. 36 9 83 1-1-84

CERT. EFF. 36 9 83 1-1-84

CERT. EFF. 36 9 83 1-1-84

862 20110

IFI

4201 N. Antonio Ranallo

4601 10555 Alexis Carrel Hie 4P2

2FI

4202 Mme. Filomena Distilli - Ranallo

CERT.	REV.
318-24	13-714

[Handwritten signature]

CODE	COURTE	EMPLACEMENT	NOM PROFESSION, RÉSIDENCE				CATEGORIE CATASTRALE	SCOLAIRE	VALEUR EN DOLLARS			MUNICIPAL	REMARQUES	
			NUMERO	CADASTRIQUE	SURFACE	FRONT			PROFONDEUR	SUPERFICIE	TERR P. C.			TERRAIN
4201 4601 4202	86220150	MME BEATRICE RIGLIORRE-FUOCO 12295 ALEXIS CARREL R-D-P N1E 478 F1022 x 2185 (11-10-83)												
4600		PROPRIETE SUJETTE A SURTAXE SUR TERRAIN VAGUE DESSERVI												
1001	86220160	12205 LOT AV ALEXIS CARREL					0023							
2002		21 125 56-11	5200	11600	6,03300									
3001							7A 2A	1 2B1	9600 9,600	68,400	78,000		TVV R	CERT. EFF. 26-9-83 1-1-84
4201 4601 4202		M GERMAIN LAMOTHE 12305 ALEXIS CARREL R-D-P N1E 478 F1022 x 2118 (11-10-83) MME CARMELA FUDA-LAMOTHE												
4600		PROPRIETE SUJETTE A SURTAXE SUR TERRAIN VAGUE DESSERVI												
1001	86220170	12315 LOT AV ALEXIS CARREL					0023							
2002		21 125 56-10	5200	11600	6,03300									
3001							2A 7A	1 2B1	9600 9,600	72,900	82,500		TVV A	CERT. EFF. 21-10-82 1-1-84
4201 4601 4202		M RIZIERI BALLARANO 12315 ALEXIS CARREL R D P N1E 478 F1022 x 2118 (11-10-83) MME ANTONIETTA MANZO-BALLARANO												
4600		PROPRIETE SUJETTE A SURTAXE SUR TERRAIN VAGUE DESSERVI												
1001	86220180	12335 LOT AV ALEXIS CARREL					0023							
2002		21 125 56-9	5200	11600	6,03300									
3001							2A 7A	1 2B1	9600 9,600	70,400	80,000		TVV TR	CERT. EFF. 16-11-82 1-1-84
4201 4601 4202		M GIOVANNI MASSELLA 12325 AV ALEXIS CARREL N1E 478 F1022 x 2118 (11-10-83) MME ANTONINA PANICONI-MASSELLA												
4600		PROPRIETE SUJETTE A SURTAXE SUR TERRAIN VAGUE DESSERVI												
1001	86220190	12335 LOT AV ALEXIS CARREL					0023							
2002		21 125 56-8	5200	11600	6,03300									
3001							7A 2A	1 2B1	9600 9,600	112,000	121,600		TVV R	CERT. EFF. 5-10-84 1-1-84
4201 4601		M GIROLAMO VELLA 5540 DL DES GRANDES PRAIRIES ST LEONARD N1R 1B5												

CODE	COMPTE	EMPLACEMENT NOM, PROFESSION, RESIDENCE						CATEGORIE SAUVAGE	SCOLAIRE		VALEUR EN DOLLARS			REMARQUES	
		AV CAD	CADASTRE	SUBDIVISION	PROF	PROF/USUR	SUPERFICIE		TEMP	P. C.	FERRAIN	BATISSE	TOTAL		
4202	86220190	MME GIANCARLA TRIGILIO-VELLA						ZF	2						
4620		PROPRIETE SUJETTE A SURTAXE SUR TERRAIN VAGUE DESSERVI													
1001	86220200	¹²³⁴⁵ LOT AV ALEXIS CARREL						(02)							
2002		21 125 56-7		5200	11600	6,03300		2A			9600	96400	100000		
3001								7A	1	281	9600	9600	9600		261
4201		M BALDASSARE GENTILE						1F							
4601		12345 ALEXIS CARREL													
4202		MME ANNA MARIA PICARELLA-GENTILE						ZF							
4620		PROPRIETE SUJETTE A SURTAXE SUR TERRAIN VAGUE DESSERVI													
1001	86220210	¹²³⁶⁵ LOT AV ALEXIS CARREL						(02)							
2002		21 125 56-6		5200	11600	6,03300		2A			9600	90600	100000		
3001								7A	2	281	9600	9600	9600		261
4201		CONSTRUCTION MAGRI INC						CF	2						
4601		9040 DES CARTES ST LEONARD HIR 3PS													
4620		PROPRIETE SUJETTE A SURTAXE SUR TERRAIN VAGUE DESSERVI													
1001	86220220	¹²³⁶⁵ LOT AV ALEXIS CARREL						(02)							
2002		21 125 56-5		5200	11600	6,03300		2A			9600	86500	96100		
3001								7A	2	281	9600	9600	9600		274
4201		CONSTRUCTION MAGRI INC						CF	2						
4601		9040 DES CARTES ST LEONARD HIR 3PS													
4620		PROPRIETE SUJETTE A SURTAXE SUR TERRAIN VAGUE DESSERVI													
1001	86220230	¹²³⁷⁵ LOT AV ALEXIS CARREL						(02)							
2002		21 125 56-4		5200	11600	6,03300		2A			9600	91400	101000		
3001								7A	2	281	9600	9600	9600		261
4201		CONSTRUCTION MAGRI INC						CF	2						
4601		9040 DES CARTES ST LEONARD HIR 3PS													
4620		PROPRIETE SUJETTE A SURTAXE SUR TERRAIN VAGUE DESSERVI													
1001	86220240	¹²³⁶⁵ LOT AV ALEXIS CARREL						(02)							

86220210

1F11

4201 N. Pietro Caruso

4601 12355 av. Alexis Carrel H1E 4P8

2F11

4202 Mme Maria Franciosa - CPAC1480

DEPT.	EFF.
17-10-83	17-8-83

86220220

1F11

4201 - M. Mario Rizzardo

4601 12365 Alexis Carrel

2F11

4202 - Mme Teresina Bernardi Rizzardo

DEPT.	EFF.
22-7-83	24-7-83

86220230

1F12

4201 N. Luigi Macella F1232 #3685 M. 85-14

4601 5355 Guyonno, St. Leonard H1P 2G8

12375 Alexis Carrel H1E 4P8 3F11

4202 Mme Venere Rizzo

4602 12375 av. Alexis Carrel.

DEPT.	EFF.
4-11-83	8-9-83

RÔLE D'ÉVALUATION DES IMMEUBLES POUR L'EXERCICE FINANCIER 1984

VILLE DE MONTRÉAL

SPRINT DE VALUATION

CODE	COMPTE	EMPLACEMENT - NOM, PROFESSION, RÉSIDENCE					SUPERFICIE	CATEGORIE BÂTIMENT	SCOLAIRE		VALEUR EN DOLLARS			REMARQUES						
		DEPT. CAD.	CADASTRE	ENDRECTION	ÉPONT	PROFONDEUR			F	C	TERRAIN	BÂTISSE	TOTAL							
2002	86220240	21	125	56-3	5200	11600	6,03300	2A	2	281	9600	105400	115000	<table border="1"> <tr><td>CERT</td><td>161182</td></tr> <tr><td>EP</td><td>1-1-84</td></tr> </table>	CERT	161182	EP	1-1-84		
CERT	161182																			
EP	1-1-84																			
3001								2A			9600		9600							
4201		CONSTRUCTION MAGRI INC																		
4601		9040 DES CARTES ST LEONARD HIR 3PS																		
6620		PROPRIETE SUJETTE A SURTAXE SUR TERRAIN VAGUE DESSERVI																		
1001	86220250	12395						022						<table border="1"> <tr><td>CERT</td><td>EP</td><td>265</td></tr> <tr><td>12-84</td><td>1-1-84</td><td>1/3</td></tr> </table>	CERT	EP	265	12-84	1-1-84	1/3
CERT	EP	265																		
12-84	1-1-84	1/3																		
2002		21	125	56-2	5200	11600	6,03300	2A	2	281	9600	93200	102800							
3001								2A			9600		9600							
4201		CONSTRUCTION MAGRI INC																		
4601		9040 DES CARTES ST LEONARD HIR 3PS																		
1001	86220260	10485						022						<table border="1"> <tr><td>CERT</td><td>EP</td><td>265</td></tr> <tr><td>12-84</td><td>1-1-84</td><td>1/3</td></tr> </table>	CERT	EP	265	12-84	1-1-84	1/3
CERT	EP	265																		
12-84	1-1-84	1/3																		
2002		21	125	56-17	IRR	11600	5,98500	2A	2	281	9600	86200	96400							
3001								2A			9600		9600							
4201		CONSTRUCTION MAGRI INC																		
4601		9040 DES CARTES ST LEONARD HIR 3PS																		
1001	86220300							022						<table border="1"> <tr><td>CERT</td><td>EP</td><td>265</td></tr> <tr><td>12-84</td><td>1-1-84</td><td>1/3</td></tr> </table>	CERT	EP	265	12-84	1-1-84	1/3
CERT	EP	265																		
12-84	1-1-84	1/3																		
2002		21	125	80	IRR	8500	3,18000	2A	1	281	5600	42300	47900							
3001								2A			5600		5600							
4201		M DOMENICO ZAMBITO																		
4601		12535 AV ALEXIS CARREL HIR 4L3																		
1001	86220305							022						<table border="1"> <tr><td>CERT</td><td>EP</td><td>265</td></tr> <tr><td>12-84</td><td>1-1-84</td><td>1/3</td></tr> </table>	CERT	EP	265	12-84	1-1-84	1/3
CERT	EP	265																		
12-84	1-1-84	1/3																		
2002		21	125	78	IRR	9023	3,26200	2A	1	281	5700	92400	98100							
3001								2A			5700		5700							
4201		MRE GIOVANNA LA GAMBINA-ZAMBITO																		
4601		12535 AV ALEXIS CARREL HIR 4L3																		

862.20240

1F12

4201 N. Domenico Ficano

4601 11615 Alford, Montreal - Nord H16 6B9

2F12

4202 Mme Francesca Costantino - Fico 80

CERT.	EFF.
11-10-83	29-8-83

862.20250

8F11

4201 - Mme Yolanda Gioia

4601 12395 Av. Alexis Carrel H1E - 4P8

CERT.	EFF.
22-7-83	11-11-83

862.20260

1F11

4201 N. Antonio Tony Turmaxco

4601 12405 Av. Alexis Carrel

2F11

4202 Mme Johanne Monau - Turmaxco

CERT.	EFF.
10-5-84	10-3-84

PH
261

AFB20

SERVICE D'ÉVALUATION

CODE	COMPTÉ	EMPLACEMENT					PROFES- SION	RÉSIDENTE	CATEGORIE BÂTIMENT	SCOLAIRE		VALEUR EN DOLLARS			REMARQUES
		DIV. CAD.	CADASTRE	SECTION	FRONT	PROFONDEUR				SUPERFICIE	TERR. P. C.	TERRAIN	BÂTISSE	TOTAL	
4201 4601 4202 4602	86220305	K BIAGIO GRACIOFFO 12545 AV ALEXIS CARREL H1E 323							1F						
		MME GAETANA ZAMBITO-GRACIOFFO 12545 AV ALEXIS CARREL H1E 323 (191411)							2F						
1001	86220360	12400 ALEXIS CARREL							002						
2002 2002		21 127	87-1		IRR	IRR	5,010,000								
					5300	9547									
3001								2A	1 281	8800	62000	70800	T R		
4201 4601		M GIUSEPPE REINO 12400 AV ALEXIS CARREL H1E 323							1F						
1001	86220370	12390 ALEXIS CARREL							002						
2002		21 127	87-2		5200	9547	9,965,000								
3001								2A	2 281	8700	60300	69000	T R		
4201 4601		MME MADDALENA RACANELLI 12390 AV ALEXIS CARREL H1E 323 (191411)							3F						
1001	86220380	12380 ALEXIS CARREL							002						
2002		21 127	87-3		5200	9547	9,965,000								
3001								2A	1 281	8700	50500	59200	T R		
4201 4601 4202 4602		MR PETER N GUNTAUR 12380 ALEXIS CARREL H1E 323							1A						
		MRS PETER N GUNTAUR (DONATA RAPONE) 12380 ALEXIS CARREL H1E 323							2A						
5701 5702		ATTORQUE TORONTO DOMINION - (F. 1522 # 358) (603.04.84 lb) C-PI TORONTO H54 142													
1001	86220390	12370 ALEXIS CARREL							002						
2002		21 127	87-4		5200	9547	9,965,000								
3001								2A	1 281	8700	58600	67300	T R		
4201 4601		M MICHEL CAMPANELLI 12370 AV ALEXIS CARREL H1E 323							1F						
1001	86220400	12360 ALEXIS CARREL							002						

CODE	COMPTE	EMPLACEMENT NOM, PROFESSION, RÉSIDENCE						CATEGORIE BÂTIMENT	SCOLAIRE	VALEUR EN DOLLARS			REMARQUES	
		DIV. CAD.	CADASTRE	SECTION	FRONT	PROFONDEUR	SUPERFICIE			TERRAIN	BÂTISSÉ	TOTAL		
2002	86220400	21	127	87-5		5200	9547	4,96500						
3001									2A	1	201	8700	49400	58100 T R
4201		M ENILIO POMPONI							1F					
4401		12350 AV ALEXIS CARREL HIE 323												
4202		MME ENILIO POMPONI (LIVIA DI RADDIO)							2F					
4402		12350 AV ALEXIS CARREL HIE 323												
1001	86220410	12350	ALEXIS	CARREL					(02)					
2002		21	127	87-6		5200	9547	4,96500						
3001									2A	1	201	8700	73500	82200 T R
4201		M SALVATORE D ANDREA							1F					
4401		12350 ALEXIS CARREL HIE 323												
4202		MME SALVATORE D ANDREA (LUCIA REINO)							2F					
4402		12350 ALEXIS CARREL HIE 323												
1001	86220420	12340	ALEXIS	CARREL					(02)					
2002		21	127	87-7		5200	9547	4,96500						
3001									2A	2	201	8700	73000	81700 T R
4201		MME MARIA ASSUNTA VINCIGUERRA-LATELLA							1F					
4401		12340 AV ALEXIS CARREL HIE 323												
1001	86220430	12330	ALEXIS	CARREL					(02)					
2002		21	127	87-8		5200	9547	4,96500						
3001									2A	1	201	8700	55700	64400 T R
4201		M NAZZARENO EMPARI							1F					
4401		12330 AV ALEXIS CARREL HIE 323												
4202		MME NAZZARENO EMPARI (MARIANNA CIRCELLI)							2F					
4402		12330 AV ALEXIS CARREL HIE 323												
1001	86220440	12320	ALEXIS	CARREL					(02)					
2002		21	127	87-9		5200	9547	4,96500						
3001									2A	1	201	8700	60900	69600 T R
4201		M ADRIAN FALLAVOLLITA							1F					
4401		12320 ALEXIS CARREL HIE 323												
4202		MME ADRIAN FALLAVOLLITA (LIVIA NARRANA)							2F					
4402		12320 ALEXIS CARREL												

CODE	COMPTE	EMPLACEMENT NOM, PROFESION, RESIDENCE						CATEGORIE BÂTIMENT	SCOLAIRE		VALEUR EN DOLLARS			REMARQUES	
		DIV. CAD.	CADASTRIQUE	SECTION	NUM. 99	NUM. 1000-99	SUPERFICIE		TERR. P. C.	TERRAIN	BÂTISSSE	TOTAL	MUNICIPAL		
1001	86220450	12310 ALEXIS CARREL						6029							
2002		21	127	87-10	5200	9597	9,96500								
3001								2A	1 281	8700	60300	69000	T R		
4201		M RAFFAELE GIOIA						17							
4601		12310 ALEXIS CARREL AV NO 303 (part 1055 de 10401)						17							
4202		MME RAFFAELE GIOIA (ANGELA LOMBARDI)						27							
4602		12310 ALEXIS CARREL AV						27							
1001	86220460	12300 ALEXIS CARREL						6029							
2002		21	127	87-11	5200	9597	9,96500								
3001								2A	1 281	8700	61200	69900	T R		
4201		M URBANO DI SABATO						17							
4601		12300 AV ALEXIS CARREL NO 303 (part 1055 de 10401)						17							
4202		MME URBANO DI SABATO (GIOVANNA FUSCO)						27							
4602		12300 AV ALEXIS CARREL						27							
1001	86220470	12290 ALEXIS CARREL						6029							
2002		21	127	87-12	5200	9597	9,96500								
3001								2A	1 281	8700	60900	69100	T R		
4201		M NICOLA MARCOGLIESE						17							
4601		11640 AV JOSEPH FORTIN N1E 308 (part 1055 de 10401)						17							
4202		MME NICOLA MARCOGLIESE (ANALIA MANNA)						27							
4602		12290 ALEXIS CARREL						27							
1001	86220480	12280 ALEXIS CARREL						6029							
2002		21	127	87-13	5200	9597	9,96500								
3001								2A	1 281	8700	63700	72400	T R		
4201		MR JULIO PANFILI 12280 Alexis Carrel N1E 301 (C 1055 de 10401)						17							
4601		11640 AV JOSEPH FORTIN N1E 308 (part 1055 de 10401)						17							
4202		MRS JULIO PANFILI (MARIA LUPO)						27							
4602		12280 ALEXIS CARREL 12280 Alexis Carrel N1E 301						27							
1001	86220490	12270 ALEXIS CARREL						6029							
2002		21	127	87-14	5200	9597	9,96500								
3001								2A	2 281	8700	77000	85700	T R		

DETAILED EVALUATION

CODE	COMPTÉ	EMPLACEMENT - NOM, PROFESSION, RESIDENCE						CATEGORIE BÂTIMENT	SCOLAIRE	VALEUR EN DOLLARS			MUNICIPAL	REMARQUES
		PROV. CAD.	CADASTRE	SUBDIVISION	FRONT	PROFONDEUR	SURFACE			TER. P. C.	TERRAIN	BÂTISE		
4201 4601 4202 4602	86220490	M GIOVANNI SANGREGORIO 12270 AV ALEXIS CARREL H1E-3A9 H1E 323						IF						
		MME GIOVANNI SANGREGORIO (INNACOLATA D ANDREA) 12270 AV ALEXIS CARREL H1E-3A9 H1E 323						2F						
1001	86220500	12260 ALEXIS CARREL						(02)						
200Z 3001		21 127 87-15 5200 9547 4,96500							2A	1 281	8700	58000	66700	T R
4201 4601 4202 4602		M ANTONIO D ANDREA 12260 Alexis Carrell, H1E 3A9 122243035 N1226 11420 AV JOSEPH-FORTIN H1E-3A8 14						IF						
		MME ANTONIO D ANDREA (GIOVANINA CIRCELLI) 12260 AV ALEXIS CARRELL H1E 3A9						2F						
1001	86220510	12250 ALEXIS CARREL						(02)						
200Z 2002		21 127 87-16 IRR 9547 5,01000 5300 IRR												
3001									2A	1 281	8700	58000	66700	T R
4201 4601		M SALVATORE D ANDREA 12250 AV ALEXIS CARREL RIV PRAIRIES H1E 323 122243360 H1E-3A9 (R1141011)						IF						
1001	86220600	LOT AV ALEXIS CARREL						(02)						
200Z 2002		21 127 129 IRR 11000 5,04700 3586 IRR												
3001									7A	2 281	7700		7700	T R
4201 4601		FAIRMAN ENTERPRISES INC 86 HOLIHAM RD HAMPSTEAD H3X 3M9						CA						
4620		PROPRIETE SUJETTE A SURTAXE SUR TERRAIN VAGUE DESEUVE												
1001	86220610	11900 AV ALEXIS CARREL						(02)						
200Z 3001		21 127 130 4580 11000 5,03700							2A	1 281	8300	63800	72100	T R
4201 4601 4202 4602		M SALVATORE GUZZI 11900 ALEXIS CARRELL H1E 4H1						IF						
		MME IGA FONTANELLA-GUZZI 11900 ALEXIS CARRELL H1E 4H1						2F						
1001	86220620	11890 AV ALEXIS CARREL						(02)						

CODE	COMPTÉ	EMPLACEMENT NOM, PROFESSION, RESIDENCE						CATEGORIE SANTIER	SCOLAIRE		VALEUR EN DOLLARS			MUNICIPAL	REMARQUES
		LOT, CAD	CADASTRE	SUBDIVISION	FRONT	PROFONDEUR	SUPERFICIE		FERR. P. C.	TERRAIN	BÂTISSE	TOTAL			
2002	86220620	21	127	131	9580	11000	5,03700								
3001								2A	1 281	7600	54600	62200	T R		
4201		M NICHELE PIETRAROLA						1F							
4601		11890 ALEXIS CARREL HIE 4HI													
4202		MME CARMELINA HEZZACAPRA PIETRAROLA						2F							
4602		11890 ALEXIS CARREL HIE 4HI													
1001	86220640	11880 AV ALEXIS CARREL						(02)							
2002		21	127	147	3300	11000	3,63100								
3001								2A	1 281	4000	46000	52000	T R		
4201		M DOMENICO MANTELLO						1F							
4601		11880 ALEXIS CARREL HIE 4HI													
4202		MME ELISA CRUDO-MANTELLO						2F							
4602		11880 ALEXIS CARREL HIE 4HI													
1001	86220650	11876 LOT AV ALEXIS CARREL						(02)							
2002		21	127	148	3300	11000	3,63100								
3001								7A	1 281	4000	45000	51000	T R		
4201		MR MORRIS FAINKAN						1F							
4601		86 HOLTHAN ROAD HAMPSTEAD H3X 3M9													
4620		PROPRIETE SUJETTE A SURTAXE SUR TERRAIN VAGUE DESSERVI													
1001	86220655	11670 AV ALEXIS CARREL						(02)							
2002		21	127	149	3300	11000	3,63100								
3001								2A	1 281	6000	44800	50800	T R		
4201		MR MORRIS FAINKAN						1F							
4601		86 HOLTHAN ROAD HAMPSTEAD H3X 3M9													
1001	86220660	11866 AV ALEXIS CARREL						(02)							
2002		21	127	150	3300	11000	3,63100								
3001								2A	1 281	6000	44600	50600	T R		
4201		MR MORRIS FAINKAN						1F							
4601		86 HOLTHAN ROAD HAMPSTEAD H3X 3M9													
1001	86220670	11863 LOT AV ALEXIS CARREL						(02)							

CERT.	EFF.
20782	1-1-84

86220655

1FE1

4201 M. Giovanni Fuoco
4601 11870 av. Alexis Carrel H1E 4H1

2FE1

4202 Mme Maria De Lea Fuoco

CERT.	EFF.

86220660

1FE1

4201 M. Raffael Semmarax
4601 11866 Av Alexis Carrel H1E 4H1

2FE1

4202 Mme Antonietta Fuoco - Semmarax

CERT.	EFF.
27-10-82	15-9-83

ANNULÉ

86220650

1FE1

4201 M. Libertino Vasile
4601 11876 Av. Alexis Carrel H1E 4H1

CERT.	EFF.
5-3-83	2-12-83

86220660

1FE1

4201 M. Raffael Semmarax
4601 11866 Alexis Carrel H1E 4H1

2FE1

4202 Mme Antonietta Fuoco - Semmarax

CERT.	EFF.
21/10/82	11/9/83

86220660

1FE1

4201 M. Raffael Semmarax
4601 11866 Av Alexis Carrel H1E 4H1

2FE1

4202 Mme Antonietta Fuoco - Semmarax

CERT.	EFF.

86220655

CEN1

4201 - Fairman Enterprises Inc
4601 11870 av Alexis Carrel H1E - 4H1

5701 All. M. Semaxi Fuoco
5702 11870 av Alexis Carrel H1E 4H1
F1300 # 41894 11-10-84

CERT.	EFF.
1-12-83	10-9-83

86220660

CEN1

4201 - Fairman Enterprises Inc
4601 11866 Av Alexis Carrel H1E - 4H1
(F1300 # 41904 11-10-84)

CERT.	EFF.
1-12-83	12-9-83

ANNULÉ

86220655

CEN1

4201 Fairman Enterprises Inc
4601 11870 av Alexis Carrel H1E 4H1

CERT.	EFF.
27-10-82	12-9-82

ANNULÉ

ANNULÉ

86220655

1FE1

4201 M. Giovanni Fuoco
4601 11870 Av Alexis Carrel H1E 4H1

2FE1

4202 Mme Maria De Lea Fuoco

ANNULÉ

CERT.	EFF.
27-10-82	12-9-82

86220660

CEN1

4201 Fairman Enterprises Inc
4601 11870 Av Alexis Carrel H1E 4H1

ANNULÉ

CERT.	EFF.
27-10-82	12-9-82

CODE	COMPTÉ	EMPLACEMENT, NOM, PROFESSION, RÉSIDENCE					CATEGORIE D'IMMEUBLE	SCOLAIRE	VALEUR EN DOLLARS			REMARQUES		
		N° CAD	PARCELINE	SUBDIVISION	FACILE	PROFONDEUR			SUPERFICIE	TERRE	BATISSE		TOTAL	
2002	86220670	21	127	167	3300	11000	3,63000							
3001														
4201								7A	1	281	6000	50,000	56,000	TVV
4201								5A			6,000			R
4202														
4202														
4202														
4620														
1001	86220675													
2002		21	127	168	3300	11000	3,63000							
3001														
4201								7A	2	281	6000	49,500	55,500	TVV
4201								5A			6,000			R
4202														
4202														
4620														
1001	86220680													
2002		21	127	169	3300	11000	3,63000							
3001														
4201								7A	1	281	6000	50,000	56,000	TVV
4201								5A			6,000			R
4202														
4202														
4620														
1001	86220690													
2002		21	127	170	3300	11000	3,63000							
3001														
4201								7A	1	281	6000	50,000	56,000	TVV
4201								5A			6,000			R
4202														
4202														
4620														
1001	86220695													
2002		21	127	171	3300	11000	3,63000							
3001														
4201								7A	1	281	6000	50,000	56,000	TVV
4201								5A			6,000			R
4202														
4202														
4620														

VERSO

CERT. EFF. 20 9 85 1-1-84 248

CERT. EFF. 20 9 85 1-1-84 248

CERT. EFF. 20 9 85 1-1-84 248

CERT. EFF. 20 9 85 1-1-84 248

CERT. EFF. 20 9 85 1-1-84 248

96220275

1851

1201 - M. Giovanni Sudano

4021 - M. On. Maria Cassel HIG-441

2821

1202 - M. Angela Costantini Sudano

DATE	REF
1-12-83	15-10-83

AF 100

PARCELLE D'ÉVALUATION

CODE	COMPTÉ	EMPLACEMENT, NOM, PROFESSION, RÉSIDENCE						CATEGORIE D'IMMOBILIER	VALEUR EN DOLLARS				REMARQUES	
		CADASTRE	COORDONÉES	PROF.	RÉSIDENCE	SURFACE	SCOLAIRE		TERRAIN	BÂTISSÉ	TOTAL			
4201 4601 4202	86220695	M VITIELLO SAVINO	11850	Alpin Laniel	HIE 4H1	11222 m ² # 3178 28/10/73	2F	2						
4620		PROPRIÉTÉ SUJETTE À SURTAXE SUR TERRAIN VAGUE DESSERVI												
1001 2002 3001	86220700	M ALEXIS CARREL	1806	LOT AV ALEXIS CARREL				1021						
2002		21 127	172		3300	11000								
3001								7A 3A	1 281	6000	50.000	56.000	100	CERT. EFF. 20/12/83 11/24 258
4201 4601		M GIUSEPPE-JOE D'IRE		11898 AV ALEXIS CARREL	HIE 4H1	11222 m ² (17-10-73)	1F	2						
4620		PROPRIÉTÉ SUJETTE À SURTAXE SUR TERRAIN VAGUE DESSERVI												
1001 2002 3001	86220720	M ALEXIS CARREL	1804	LOT AV ALEXIS CARREL				1021						
2002		21 127	173		3300	11000								
3001								7A 3A	1 281	6000	50.000	56.000	100	CERT. EFF. 20/12/83 11/24 258
4201 4601 4202		M CARLO RAINONDO		11894 ALEXIS CARRELS	HIE 4H1	11222 m ² (17-10-73)	1F	2						
4620		MME CAROLA MONTELLI-RAINONDO					2F	2						
4620		PROPRIÉTÉ SUJETTE À SURTAXE SUR TERRAIN VAGUE DESSERVI												
1001 2002 3001	86220730	M ALEXIS CARREL	1803	LOT AV ALEXIS CARREL				1021						
2002		21 127	174		3300	11000								
3001								7A 3A	1 281	6000	50.000	56.000	100	CERT. EFF. 20/12/83 11/24 258
4201 4601 4202		M DOMENICO PERROTTA		11892 AV ALEXIS CARREL	HIE 4H1		1F	2						
4620		MME ADDA CAMPOLIEVI-PERROTTA					2F	2						
4620		PROPRIÉTÉ SUJETTE À SURTAXE SUR TERRAIN VAGUE DESSERVI												
1001 2002 3001	86220740	M ALEXIS CARREL	1836	LOT AV ALEXIS CARREL				1021						
2002		21 127	175		3300	11000								
3001								7A 3A	1 281	6000	50.000	56.000	100	CERT. EFF. 20/12/83 11/24 258
4201 4601		M GAETANO ARCIERO		2379 75 AVENUE	HIE 4H1		1F	2						
4620		MME ADDA CAMPOLIEVI-ARCIERO		11891 AV ALEXIS CARREL	HIE 4H1		2F	2						

CODE	COMPTÉ	EMPLACEMENT NOM, PROFESSION, RÉSIDENCE						CATEGORIE D'IMMEUBLE	SCOLAIRE		VALEUR EN DOLLARS			REMARQUES
		CHY. CAR.	CADASTRE	SUBDIVISION	FRONT	PROFONDEUR	SUPERFICIE		TERR. P. C.	TERRAIN	BÂTIMENT	TOTAL		
4202	86220740	MME ROSARIA IONTA-ARCIERO						2F						
6620		PROPRIÉTÉ SUJETTE À SURTAXE SUR TERRAIN VAGUE DESSERVI												
1001	86220745	11836 LOT AV ALEXIS CARREL						1020						
2002		21	127	176	3300	11000	3,63000							
3001								7A-3A	2	201	6000	49,500	55,500	1781 R
4201		M AUGUSTINE STIBERNIK						1F						
4601		11836 ALEXIS CARREL RUE 4111 ADDRESSE (17-10-83)						1F						
4202		MME NATALIE CHYSL-STIBERNIK						2F						
6620		PROPRIÉTÉ SUJETTE À SURTAXE SUR TERRAIN VAGUE DESSERVI												
1001	86220750	11838 LOT AV ALEXIS CARREL						1020						
2002		21	127	177	3300	11000	3,63000							
3001								7A-3A	1	201	6000	49,500	55,500	1781 R
4201		M ERNESTO SIMONIELLO						1F						
4601		11832 ALEXIS CARREL RUE 4111 ADDRESSE (17-10-83)						1F						
4202		MME GIUSEPPINA CAMPISI-SIMONIELLO						2F						
6620		PROPRIÉTÉ SUJETTE À SURTAXE SUR TERRAIN VAGUE DESSERVI												
1001	86220760	11830 LOT AV ALEXIS CARREL						1020						
2002		21	127	178	3300	11000	3,63000							
3001								7A-3A	1	201	6000	49,500	55,500	1781 R
4201		M MICHEL CHERRIER						1F						
4601		11830 AV ALEXIS CARREL RUE 4111 ADDRESSE (17-10-83)						1F						
4202		MME GINETTE DELORME-CHERRIER						2F						
6620		PROPRIÉTÉ SUJETTE À SURTAXE SUR TERRAIN VAGUE DESSERVI												
1001	86220765	11836 LOT AV ALEXIS CARREL						1020						
2002		21	127	179	3300	11000	3,63000							
3001								7A-3A	1	201	6000	50,000	56,000	1781 R
4201		M CALOGERO VELLA						1F						
4601		11826 AV ALEXIS CARREL RUE 4111 ADDRESSE (17-10-83)						1F						
4202		MME CARMELINA GRECO-VELLA						2F						
6620		PROPRIÉTÉ SUJETTE À SURTAXE SUR TERRAIN VAGUE DESSERVI												

CODE	COMPTÉ	EMPLACEMENT NOM PROFESSION RÉSIDENCE					CATEGORIE SAISONNIERE	SCOLAIRE		VALEUR EN DOLLARS			MUNICIPAL	REMARQUES
		72 CAD.	CADASTRE	SURF VAGUE	VAGUE	PROFONDUR		SUPERFICIE	TERR. P. C.	TERRAIN	BÂTISSE	TOTAL		
1001	06220780	11224												
		LOT AV ALEXIS CARREL												
2002		21 127		180	3300	11000								
3001														
4201		MME LOUISE LACOMBE												
4601		11624 AV ALEXIS CAREL N1E HHI 6020 83100 P (17-10-83)												
4802		M FRANCESCO CONTINELLI												
6620		PROPRIETE SUJETTE A SURTAXE SUR TERRAIN VAGUE DESSERVI												
1001	06220790													
		LOT AV ALEXIS CARREL												
2002		21 127		181	4354	11000								
3001														
4201		FAINMAN ENTERPRISES INC												
4601		86 HOLTHAM RD HAMPSTEAD H3X 3N9												
6620		PROPRIETE SUJETTE A SURTAXE SUR TERRAIN VAGUE DESSERVI												
1001	06220800													
		LOT AV ALEXIS CARREL												
2002		21 127		182	5000	11000								
2002					7192	11207								
3001														
4201		FAINMAN ENTERPRISES INC												
4601		86 HOLTHAM RD HAMPSTEAD H3X 3N9												
6620		PROPRIETE SUJETTE A SURTAXE SUR TERRAIN VAGUE DESSERVI												
7001		AV NICOLAS LEBLANC												
1001	06220802													
		LOT RUE 127-75-78												
2002		21 127		75-99	4268	11920								
2002					1991	11700								
3001														
4201		M MORRIS FAINMAN												
4601		86 HOLTHAM ROAD HAMPSTEAD H3X 3N9												
6620		PROPRIETE SUJETTE A SURTAXE SUR TERRAIN VAGUE NON DESSERVI												
1001	06220804													
		LOT RUE 127-75-78												

CERT.	EFF.
20123	1-1-84
	2478

CERT.	EFF.
2384	1-1-84
	222

Annulé parti à
894333304
89433334

CERT.	EFF.
2384	1-1-84
	272

Annulé parti à
894333304
89433334

CERT.	EFF.
2384	1-1-84
	272

Annulé parti à
894333304
89433334

RELEVÉ D'ÉVALUATION

CODE	COMPTÉ	EMPLACEMENT, NOM, PROFESSION, RESIDENCE						CATEGORIE BÂTIMENT	SCOLAIRE		VALEUR EN DOLLARS			MUNICIPAL	REMARQUES	
		NUMÉRO	CADASTRIQUE	ARRONDISSEMENT	PROFONDEUR	SUPERFICIE	PROFONDEUR		TERRE	BÂTIMENT	TERRAIN	BÂTIMENT	TOTAL			
2002	86220809	21-127	75-98	2935	11700	3,43400										
3001							7A	1	281	4300		4300	TSV			
4201																
4601																
6630																
2002	66720806	LOT RUE 127-75-78														
3001							7A	1	281	4300		4300	TSV			
4201																
4601																
6630																
2002	21 127 75-97			2935	11700	3,43400										
3001							7A	1	281	4300		4300	TSV			
4201																
4601																
6630																
1001	86220808	<i>1195 (voir liste N/257-84) Lot Ar. Ludore-Dubois LOT RUE 127-75-78</i>														
2002	<i>A-113839 7-3-84</i>	21 127	75-98 228	33.00 2935	83.66 11700	3,311.00 3,43400										
3001							7A	1	281	4100		4100	TSV			
4201																
4601																
6630																
1001	86220810	<i>11905 (voir liste N/257-84) Lot Ar. Ludore-Dubois LOT RUE 127-75-78</i>														
2002	<i>A-113839 7-3-84</i>	21 127	75-98 227	33.00 2935	83.66 11700	3,861.00 3,43400										
3001							7A	1	281	4800		4800	TSV			
4201																
4601																
6630																
1001	86220812	<i>11715 (voir liste N/257-84) Lot Ar. Ludore-Dubois LOT RUE 127-75-78</i>														
2002	<i>A-113839 7-3-84</i>	21 127	75-98 226	33.00 2935	83.66 11700	3,861.00 3,43400										
3001							7A	1	281	4800		4800	TSV			
4201																
4601																
6630																

CERT. EFF. \$
2384 1184 272
Annulé parti à
89433360
89433340

CERT. EFF. \$
2384 1184 272
Annulé parti à
89433360
89433340

CERT. EFF. \$
2384 1184 272
Parti de 86220810
Parti de 89433376
89433340

CERT. EFF. \$
2384 1184 272
Parti de 86220808
Parti de 86220812

CERT. EFF. \$
2384 1184 272
Parti de 86220810 + 14

86220808

CANA

4201 Fairman Enterprises Inc.

4601 86 Holtbam, Hampstead H3Y 3N4

CERT.	EFF.	
10584	9284	281

86220810

CANA

4201 Fairman Enterprises Inc.

4601 86 Holtbam, Hampstead H3Y 3N4

CERT.	EFF.	
10584	9284	281

86220812

CANA

4201 Fairman Enterprises Inc.

4601 86 Holtbam, Hampstead H3Y 3N4

CERT.	EFF.	
10584	9284	281

VILLE

VILLE

CODE	COMPTE	EMPLACEMENT - NOM, PROFESSION, RESIDENCE						CATEGORIE BÂTIMENT	VALEUR EN DOLLARS				REMARQUES						
		DIV. CAD.	CADASTRE	INTERV. V.	FRONT	PROFOND. V.	SURFACE V.		SCOLAIRE	TERRAIN	BÂTIMENT	TOTAL							
1001	86220818	LOT RUE 127-75-78						6023					<table border="1"> <tr><td>CERT.</td><td>EFF.</td><td>0</td></tr> <tr><td>2384</td><td>1184</td><td>272</td></tr> </table> Porté à 86220812 70220816	CERT.	EFF.	0	2384	1184	272
CERT.	EFF.	0																	
2384	1184	272																	
2002	21 127 75-43	2935	11700	3,53400		7A	1 281	4300	4300	TSV									
3001	ANNULE																		
4201	MR MORRIS FAIRMAN	86 HOLTHAN ROAD HAMPSTEAD H3X 3M9						1A											
1001	86220816 A-113839 9-3-84	11,725 Carlon Suite 26 7-20-80 Lot Av. Eudore-Dubois LOT RUE 127-75-78						6023					<table border="1"> <tr><td>CERT.</td><td>EFF.</td><td>0</td></tr> <tr><td>2384</td><td>1184</td><td>272</td></tr> </table> Porté à 86220814 70220816	CERT.	EFF.	0	2384	1184	272
CERT.	EFF.	0																	
2384	1184	272																	
2002	21 127 75-42 225	2935 32.00	11700	3,53400 3,861.00		7A	1 281	4800 4380	4800 4380	TSV									
3001	VERSO																		
4201	MR MORRIS FAIRMAN	86 HOLTHAN ROAD HAMPSTEAD H3X 3M9						1A											
1001	86220818 A-113839 9-3-84	11,725 Carlon Suite 26 7-20-80 Lot Av. Eudore-Dubois LOT RUE 127-75-78						6023					<table border="1"> <tr><td>CERT.</td><td>EFF.</td><td>0</td></tr> <tr><td>2384</td><td>1184</td><td>272</td></tr> </table> Porté à 86220814 70220816	CERT.	EFF.	0	2384	1184	272
CERT.	EFF.	0																	
2384	1184	272																	
2002	21 127 75-41 224	2935 33.00	11700	3,53400 3,861.00		7A	1 281	4800 4380	4800 4380	TSV									
3001	VERSO																		
4201	MR MORRIS FAIRMAN	86 HOLTHAN ROAD HAMPSTEAD H3X 3M9						1A											
1001	86220820 A-113839 9-3-84	11,725 Carlon Suite 26 7-20-80 Lot Av. Eudore-Dubois LOT RUE 127-75-78						6023					<table border="1"> <tr><td>CERT.</td><td>EFF.</td><td>0</td></tr> <tr><td>2384</td><td>1184</td><td>272</td></tr> </table> Porté à 86220814 70220816	CERT.	EFF.	0	2384	1184	272
CERT.	EFF.	0																	
2384	1184	272																	
2002	21 127 75-40 223	2935 33.00	11700	3,53400 3,861.00		7A	1 281	4800 4380	4800 4380	TSV									
3001	VERSO																		
4201	MR MORRIS FAIRMAN	86 HOLTHAN ROAD HAMPSTEAD H3X 3M9						1A											
1001	86220822 A-113839 9-3-84	11,725 Carlon Suite 26 7-20-80 Lot Av. Eudore-Dubois LOT RUE 127-75-78						6023					<table border="1"> <tr><td>CERT.</td><td>EFF.</td><td>0</td></tr> <tr><td>2384</td><td>1184</td><td>272</td></tr> </table> Porté à 86220820 70220824	CERT.	EFF.	0	2384	1184	272
CERT.	EFF.	0																	
2384	1184	272																	
2002	21 127 75-39 222	2935 33.00	11700	3,53400 3,861.00		7A	1 281	4800 4380	4800 4380	TSV									
3001	VERSO																		
4201	MR MORRIS FAIRMAN	86 HOLTHAN ROAD HAMPSTEAD H3X 3M9						1A											

86220816

CAN 2

4201 Fairman Enterprises Inc.

4601 86 Heltiam, Hampstead H3X 3N4

CERT.	EFF.	
10-5-84	9-3-84	<i>PK</i>

86220818

CAN 2

4201 Fairman Enterprises Inc.

4601 86 Heltiam, Hampstead H3X 3N4

CERT.	EFF.	
10-5-84	9-3-84	<i>PK</i>

86220820

CAN 2

4201 Fairman Enterprises Inc.

4601 86 Heltiam, Hampstead H3X 3N4

CERT.	EFF.	
10-5-84	9-3-84	<i>PK</i>

VILLON, P

CODE	COMPTES	EMPLACEMENT NOM, PROFESSION, RÉSIDENCE						CATEGORIE BÂTIMENT	VALEUR EN DOLLARS			MUNICIPAL	REMARQUES			
		DIV. CAD.	CADASTRE	SUBDIVISION	FRONT	PROFONDEUR	SUPERFICIE		SCOLAIRE	TERR. P. C.	TERRAIN			SATISSE	TOTAL	
4201 4601 6630	86220822	MR MORRIS FAINKMAN	VERSO						1A							
		06 HOLTHAN ROAD HAMPSTEAD	H3X 3M4													
		PROPRIETE SUJETTE A SURTAXE SUR TERRAIN VAGUE NON DESSERVE														
		<i>11,765 (after both 200000)</i> <i>Lot Av. Ludore Dubreau</i>														
1001	86220824 A-113839 9-3-84	MR MORRIS FAINKMAN	21 127	75-58	2935	11700	3,861.00	(02)								
2002				821			3,934.00									
3001								7A	1	281	4800		4800	TSV		
														Prox de 86220822 Porte à 86220826		
4201 4601 6630	86220826	MR MORRIS FAINKMAN	VERSO						1A							
		06 HOLTHAN ROAD HAMPSTEAD	H3X 3M4													
		PROPRIETE SUJETTE A SURTAXE SUR TERRAIN VAGUE NON DESSERVE														
		<i>11,765 (after both 200000)</i> <i>Lot Av. Ludore Dubreau</i>														
1001	86220826 A-113839 9-3-84	MR MORRIS FAINKMAN	21 127	75-57	2935	11700	3,861.00	(02)								
2002				220			3,934.00									
3001								7A	1	281	4800		4800	TSV		
														Prox de 86220824 Porte à 86220826		
4201 4601 6630	86220828	MR MORRIS FAINKMAN	VERSO						1A							
		06 HOLTHAN ROAD HAMPSTEAD	H3X 3M4													
		PROPRIETE SUJETTE A SURTAXE SUR TERRAIN VAGUE NON DESSERVE														
		<i>11,765 (after both 200000)</i> <i>Lot Av. Ludore Dubreau</i>														
1001	86220828 A-113839 9-3-84	MR MORRIS FAINKMAN	21 127	75-56	2935	11700	3,861.00	(02)								
2002				219			3,934.00									
3001								7A	1	281	4800		4800	TSV		
														Prox de 86220826 Porte à 86220830		
4201 4601 6630	86220830	MR MORRIS FAINKMAN	VERSO						1A							
		06 HOLTHAN ROAD HAMPSTEAD	H3X 3M4													
		PROPRIETE SUJETTE A SURTAXE SUR TERRAIN VAGUE NON DESSERVE														
		<i>11,765 (after both 200000)</i> <i>Lot Av. Ludore Dubreau</i>														
1001	86220830 A-113839 9-3-84	MR MORRIS FAINKMAN	21 127	75-55	2935	11700	3,861.00	(02)								
2002				218			3,934.00									
3001								7A	1	281	4800		4800	TSV		
														Prox de 86220828 Porte à 86220832		
1001	86220832	LOT RUE 127-75-78											(02)			

CERT.	EFF.	
2384	1-1-84	272

Prox de 86220822
Porte à 86220826

CERT.	EFF.	
2384	1-1-84	272

Prox de 86220824
Porte à 86220828

CERT.	EFF.	
2384	1-1-84	272

Prox de 86220826
Porte à 86220830

CERT.	EFF.	
2384	1-1-84	272

Prox de 86220828
Porte à 86220832

86220822

CAN2

4201 Fairman Enterprises Inc.
4601 86 Holtham, Hampstead H3X 3N4

CERT.	EFF.	
10-5-84	9-3-84	281

86220830

CAN2

4201 Fairman Enterprises Inc.
4601 86 Holtham, Hampstead H3X 3N4

CERT.	EFF.	
10-5-84	9-3-84	281

86220824

CAN2

4201 Fairman Enterprises Inc.
4601 86 Holtham, Hampstead H3X 3N4

CERT.	EFF.	
10-5-84	9-3-84	281

86220826

CAN2

4201 Fairman Enterprises Inc.
4601 86 Holtham, Hampstead H3X 3N4

CERT.	EFF.	
10-5-84	9-3-84	281

86220828

CAN2

4201 Fairman Enterprises Inc.
4601 86 Holtham, Hampstead H3X 3N4

CERT.	EFF.	
10-5-84	9-3-84	281

RÉVALUATION

CODE	COMPTE	EMPLACEMENT, NOM, PROFESSION, RESIDENCE						CATEGORIE BÂTIMENT	SCOLAIRE			VALEUR EN DOLLARS			REMARQUES		
		DIV. LAB.	CARACTÈRE	INDICATION	PROF.	PROFESSION	SUPERFICIE		TERR. P. C.	TERRAIN	BÂTIMENT	TOTAL	MUNICIPAL				
2002	86220832	21	127	75-39	2935	11700	3,861.00										
3001		ANNULÉ															
4201		MR MORRIS FAINMAN						7A	1	281	4300		4300	TSV			
4601		86 HOLTHAN ROAD HAMPSTEAD H3X 3M4															
6630		PROPRIETE SUJETTE A SURTAXE SUR TERRAIN VAGUE NON DESSERVI															
1001	86220834 A-113839	11365 (ancien lot 26) 9000 Lot Av. Ludore-Dubois LOT RUE 127-75-78															
2002	9-3-84	21	127	75-39	2935	11700	3,861.00										
3001				217							4900		4900	TSV			
4201		MR MORRIS FAINMAN						7A	1	281	4300		4300	TSV			
4601		86 HOLTHAN ROAD HAMPSTEAD H3X 3M4															
6630		PROPRIETE SUJETTE A SURTAXE SUR TERRAIN VAGUE NON DESSERVI															
1001	86220836 A-113839	11815 (ancien lot 26) 9000 Lot Av. Ludore-Dubois LOT RUE 127-75-78															
2002	9-3-84	21	127	75-39	2935	11700	3,861.00										
3001				216							4800		4800	TSV			
4201		MR MORRIS FAINMAN						7A	1	281	4300		4300	TSV			
4601		86 HOLTHAN ROAD HAMPSTEAD H3X 3M4															
6630		PROPRIETE SUJETTE A SURTAXE SUR TERRAIN VAGUE NON DESSERVI															
1001	86220838 A-113839	11825 (ancien lot 26) 9000 Lot Av. Ludore-Dubois LOT RUE 127-75-78															
2002	9-3-84	21	127	75-39	2935	11700	3,861.00										
3001				215							4800		4800	TSV			
4201		MR MORRIS FAINMAN						7A	1	281	4300		4300	TSV			
4601		86 HOLTHAN ROAD HAMPSTEAD H3X 3M4															
6630		PROPRIETE SUJETTE A SURTAXE SUR TERRAIN VAGUE NON DESSERVI															
1001	86220840 A-113839	11835 (ancien lot 26) 9000 Lot Av. Ludore-Dubois LOT RUE 127-75-78															
2002	9-3-84	21	127	75-39	2935	11700	3,861.00										
3001				214							4800		4800	TSV			
4201		MR MORRIS FAINMAN						7A	1	281	4300		4300	TSV			
4601		86 HOLTHAN ROAD HAMPSTEAD H3X 3M4															
6630		PROPRIETE SUJETTE A SURTAXE SUR TERRAIN VAGUE NON DESSERVI															

862 20824

CAN2

4201 Fairman Enterprises Inc.
4601 86 Haltham, Hampstead H3X 3N4

CERT.	EFF.	
10-5-84	9-3-84	281

862 20840

CAN2

4201 Fairman Enterprises Inc.
4601 86 Haltham, Hampstead H3X 3N4

CERT.	EFF.	
10-5-84	9-3-84	281

862 20826

CAN2

4201 Fairman Enterprises Inc.
4601 86 Haltham, Hampstead H3X 3N4

CERT.	EFF.	
10-5-84	9-3-84	281

862 20838

CAN2

4201 Fairman Enterprises Inc.
4601 86 Haltham, Hampstead H3X 3N4

CERT.	EFF.	
10-5-84	9-3-84	281

MINUTE

SECTEUR D'ÉVALUATION

CODE	COMPTÉ	EMPLACEMENT - NOM PROFESSION, RESIDENCE					CATEGORIE BÂTIMENT	SCOLAIRE		VALEUR EN DOLLARS			REMARQUES	
		N° CAD.	CADASTRE	SUBDIVISION	FONDS	PROFONDEUR		SUPERFICIE	TEMP. P. C.	TERRAIN	BÂTISSE	TOTAL		
1001	86220842 A-113839 9-3-84	11,845 (selon liste 26-7-84/50)	LOT RUE 127-75-78											
2002		165 Av. Ludore-Dubéau	21 127	75-22	2935	11700								
3001				210										
4201		MR MORRIS FAINMAN					1A							
4601		86 HOLTHAN ROAD HAMPSTEAD H3X 3M4												
6630		PROPRIÉTÉ SUJETTE A SURTAXE SUR TERRAIN VAGUE NON DESSERVÉ												
1001	86220844 A-113839 9-3-84	11,855 (selon liste 26-7-84/50)	LOT AV. LUDORE-DUBÉAU											
2002		LOT RUE 127-75-78	21 127	75-28	2935	11700								
3001				212	33.00									
4201		MR MORRIS FAINMAN					1A							
4601		86 HOLTHAN ROAD HAMPSTEAD H3X 3M4												
6630		PROPRIÉTÉ SUJETTE A SURTAXE SUR TERRAIN VAGUE NON DESSERVÉ												
1001	86220846 A-113839 9-3-84	11,865 (selon liste 26-7-84/50)	LOT AV. LUDORE-DUBÉAU											
2002		LOT RUE 127-75-78	21 127	75-27	2935	11700								
3001				211	33.00									
4201		MR MORRIS FAINMAN					1A							
4601		86 HOLTHAN ROAD HAMPSTEAD H3X 3M4												
6630		PROPRIÉTÉ SUJETTE A SURTAXE SUR TERRAIN VAGUE NON DESSERVÉ												
1001	86220848 A-113839 9-3-84	11,875 (selon liste 26-7-84/50)	LOT AV. LUDORE-DUBÉAU											
2002		LOT RUE 127-75-78	21 127	75-26	2935	11700								
3001				210	33.00									
4201		MR MORRIS FAINMAN					1A							
4601		86 HOLTHAN ROAD HAMPSTEAD H3X 3M4												
6630		PROPRIÉTÉ SUJETTE A SURTAXE SUR TERRAIN VAGUE NON DESSERVÉ												
1001	86220850	LOT RUE 127-75-78	21 127	75-25	2935	11700								
2002														
3001														

ANNULÉ

CERT.	EFF.	PS
2384	1-1-84	1272

CERT.	EFF.	PS
2384	1-1-84	1272

CERT.	EFF.	PS
2384	1-1-84	1272

CERT.	EFF.	PS
2384	1-1-84	1272

CERT.	EFF.	PS
2384	1-1-84	1272

86220842

CAN2

4201 Fairman Enterprises Inc.

4001 86 Holtham, Hamgatead Max 304

CERT.	EFF.	
10584	9-3-84	281

86220844

CAN2

4201 Fairman Enterprises Inc.

4001 86 Holtham, Hamgatead Max 304

CERT.	EFF.	
10584	9-3-84	281

86220846

CAN2

4201 Fairman Enterprises Inc.

4001 86 Holtham, Hamgatead Max 304

CERT.	EFF.	
10584	9-3-84	281

86220848

CAN2

4201 Fairman Enterprises Inc.

4601 86 Holtham, Hamgatead Max 304

CERT.	EFF.	
10584	9-3-84	281

CODE	COMPTE	EMPLACEMENT (NOM, PROFESSION, RESIDENCE)	CATEGORIE D'IMMEUBLE	SCOLAIRE			VALEUR EN DOLLARS			REMARQUES
				TERR. TP. C.	TERRAIN	GAINISE	TOTAL			
4201 4601	86220850	MR MORRIS FAIHMAN 86 HOLTHAN ROAD HAMPSTEAD H3X 3N4	1A	2						
ANNULÉ										
6630		PROPRIETE SUJETTE A SURTAXE SUR TERRAIN VAGUE NON DESSERVE								
1001 2002 3001	86220852 A-113839 9-3-84	11875 (autre suite de 247 m ²) Lot Av. Ludore Dubreau LOT RUE 127-75-76	8023							
		21 127 75-74 209	2935	11700	3,934.00			4800	4800	
			33.00		3,861.00	7A	1 281	4300	4300	
4201 4601		MR MORRIS FAIHMAN VERSO 86 HOLTHAN ROAD HAMPSTEAD H3X 3N4	1A	2						
6630		PROPRIETE SUJETTE A SURTAXE SUR TERRAIN VAGUE NON DESSERVE								
1001 2002 3001	86220854 A-113839 9-3-84	11876 (autre suite de 247 m ²) Lot Av. Ludore Dubreau LOT RUE 127-75-76	8023							
		21 127 75-23 208	2935	11700	3,934.00			4800	4800	
			33.00		3,861.00	7A	1 281	4300	4300	
4201 4601		MR MORRIS FAIHMAN VERSO 86 HOLTHAN ROAD HAMPSTEAD H3X 3N4	1A	2						
6630		PROPRIETE SUJETTE A SURTAXE SUR TERRAIN VAGUE NON DESSERVE								
1001 2002 3001	86220856 A-113839 9-3-84	11890 (autre suite de 247 m ²) Lot Av. Ludore Dubreau LOT RUE 127-75-76	8023							
		21 127 75-22 209	39.47 2062	11700	3,934.00			7400	7400	
			53.16 62.24	11920 119.19	5,952.00	7A	1 281	6100	6100	
4201 4601		MR MORRIS FAIHMAN VERSO 86 HOLTHAN ROAD HAMPSTEAD H3X 3N4	1A	2						
6630		PROPRIETE SUJETTE A SURTAXE SUR TERRAIN VAGUE NON DESSERVE								
1001 2002 3001	86220858 A-113839 9-3-84	11900 (autre suite de 247 m ²) Lot Av. Ludore Dubreau LOT RUE 127-75-76	8023							
		21 127 75-77 183	55.12 4288	11234 11700	4,894.00			6100	6100	
			21.22 33.66	11015 110.14	3,523.00	7A	1 281	4400	4400	
4201 4601		MR MORRIS FAIHMAN VERSO 86 HOLTHAN ROAD HAMPSTEAD H3X 3N4	1A	2						
6630		PROPRIETE SUJETTE A SURTAXE SUR TERRAIN VAGUE NON DESSERVE								

CERT.	EFF.	
2-3-84	1-184	272

CERT.	EFF.	
2-3-84	1-184	272

CERT.	EFF.	
2-3-84	1-184	272

CERT.	EFF.	
2-3-84	1-184	272

86220852

CAN2

4201 Fairman Enterprises Inc.

4601 86 Nottham, Hampstead H3X 3N4

CERT.	EFF.	
10584	9-3-54	881

86220858

CAN2

4201 Fairman Enterprises Inc.

4601 86 Nottham, Hampstead H3X 3N4

CERT.	EFF.	
10584	9-3-54	881

86220854

CAN2

4201 Fairman Enterprises Inc.

4601 86 Nottham, Hampstead H3X 3N4

CERT.	EFF.	
10584	9-3-54	881

86220856

CAN2

4201 Fairman Enterprises Inc.

4601 86 Nottham, Hampstead H3X 3N4

CERT.	EFF.	
10584	9-3-54	881

VMMNFE

SERVICE D'ÉVALUATION

CODE	COMPTÉ	EMPLACEMENT					CATEGORIE D'IMMEUBLE	VALEUR EN DOLLARS				REMARQUES	
		NOM	PROFESSION	RESIDENCE	NO. CAD.	CADASTRIQUE		SCOLAIRE	TERR. (P.C.)	TERRAIN	BÂTIMENT		TOTAL
1001	86220860	11795					1029						
2002	A-113839	Lot Ar. Ludore Dubreau											
2002	9-3-84	21 127	75-76	33.69	110.14	3,708.00							
3001				2935	110.01	3,232.00	7A	1	281	4600	4600	4600	TSV
4201		MR MORRIS FAINMAN											
4601		86 HOLTHAN ROAD HAMPSTEAD H3X 3N4											
6630		PROPRIETE SUJETTE A SURTAXE SUR TERRAIN VAGUE NON DESSERVI											
1001	86220862	11810					1029						
2002	A-113839	Lot Ar. Ludore Dubreau											
2002	9-3-84	21 127	75-75	33.69	110.01	3,703.00							
3001				2935	109.88	3,229.00	7A	1	281	4600	4600	4600	TSV
4201		MR MORRIS FAINMAN											
4601		86 HOLTHAN ROAD HAMPSTEAD H3X 3N4											
6630		PROPRIETE SUJETTE A SURTAXE SUR TERRAIN VAGUE NON DESSERVI											
1001	86220864	11840					1029						
2002	A-113839	Lot Ar. Ludore Dubreau											
2002	9-3-84	21 127	75-75	33.69	109.88	3,699.00							
3001				2935	109.71	3,225.00	7A	1	281	4600	4600	4600	TSV
4201		MR MORRIS FAINMAN											
4601		86 HOLTHAN ROAD HAMPSTEAD H3X 3N4											
6630		PROPRIETE SUJETTE A SURTAXE SUR TERRAIN VAGUE NON DESSERVI											
1001	86220866	11860					1029						
2002	A-113839	Lot Ar. Ludore Dubreau											
2002	9-3-84	21 127	75-75	33.69	109.71	3,694.00							
3001				2935	109.58	3,221.00	7A	1	281	4600	4600	4600	TSV
4201		MR MORRIS FAINMAN											
4601		86 HOLTHAN ROAD HAMPSTEAD H3X 3N4											
6630		PROPRIETE SUJETTE A SURTAXE SUR TERRAIN VAGUE NON DESSERVI											
1001	86220868	11880					1029						
2002	A-113839	Lot Ar. Ludore Dubreau											
2002	9-3-84	21 127	75-72	33.69	109.58	3,689.00							
3001				2935	109.45	3,218.00	7A	1	281	4600	4600	4600	TSV
4201		MR MORRIS FAINMAN											
4601		86 HOLTHAN ROAD HAMPSTEAD H3X 3N4											
6630		PROPRIETE SUJETTE A SURTAXE SUR TERRAIN VAGUE NON DESSERVI											

CBRT	EFF.	CP
2384	1184	1272

Pro Ar. 86220858
Pro Ar. 86220862

CBRT	EFF.	CP
2384	1184	1272

Pro Ar. 86220864
Pro Ar. 86220860

CBRT	EFF.	CP
2384	1184	1272

Pro Ar. 86220866
Pro Ar. 86220862

CBRT	EFF.	CP
2384	1184	1272

Pro Ar. 86220868
Pro Ar. 86220864

109.58
109.58
109.58
109.45

86220860

CAN2

4201 Fairman Enterprises Inc.
4601 86 Holtam, Hampstead HX 3N4

CERT.	EFF.	
10-5-84	9-3-84	781

86220866

CAN2

4201 Fairman Enterprises Inc.
4601 86 Holtam, Hampstead HX 3N4

CERT.	EFF.	
10-5-84	9-3-84	781

86220862

CAN2

4201 Fairman Enterprises Inc.
4601 86 Holtam, Hampstead HX 3N4

CERT.	EFF.	
10-5-84	9-3-84	781

86220866

AF11

4201 Mme. Mirilla Castrocane - Mavica
4601 11800 Jean Charbonneau MTL

CERT.	EFF.	
10-1-85	16-11-84	

86220864

CAN2

4201 Fairman Enterprises Inc.
4601 86 Holtam, Hampstead HX 3N4

CERT.	EFF.	
10-5-84	9-3-84	781

RÔLE D'ÉVALUATION DES IMMEUBLES POUR L'EXERCICE FINANCIER 1989

VILLE DE MONTRÉAL

SERVICE D'ÉVALUATION

CODE	COMPTÉ	EMPLACEMENT - NOM PROFESSIONAL RÉSIDENCE					CATEGORIE BÂTIMENT	VALEUR EN DOLLARS			REMARQUES			
		NO. CAD.	CADASTRE	SURFACE	PROFONDEUR	SURFACE		TERR P. C.	TERRAIN	BÂTISSE		TOTAL		
3001	86220868						7A	1	281	4600	4600	4600	TSV	7 CERT. EFF. D 2384 1-184 272 Prop de 86220870 Rte à 86220866
4201							7A	2						
4601														
6630														
ANNULÉ														
1001	86220870						7A	1	281	4600	4600	4600	TSV	CERT. EFF. D 2384 1-184 272 Prop de 86220868 Rte à 86220872
2002														
2002														
3001														
4201							7A	2						
4601														
6630														
ANNULÉ														
1001	86220872						7A	1	281	4600	4600	4600	TSV	CERT. EFF. D 2384 1-184 272 Prop de 86220870 Rte à 86220874
2002														
2002														
3001														
4201							7A	2						
4601														
6630														
ANNULÉ														
1001	86220874						7A	1	281	4600	4600	4600	TSV	CERT. EFF. D 2384 1-184 272 Prop de 86220872 Rte à 86220876
2002														
2002														
3001														
4201							7A	2						
4601														
6630														
ANNULÉ														
1001	86220876						7A	1	281	4600	4600	4600	TSV	CERT. EFF. D 2384 1-184 272 Prop de 86220874 Rte à 86220878
2002														
2002														
3001														

86220862

CANA

4201 Fairman Enterprises Inc.

4601 St. Helens, Hamstead H3X3N4

CERT.	EFF.
10581	9-3-84
	22

86220872

CANA

4201 Fairman Enterprises Inc.

4601 St. Helens, Hamstead H3X3N4

CERT.	EFF.
8584	9-3-84
	22

86220868

(F.I.)

4201 H. Dornemico Dagua

4601 11850 Jean Charbonneau, MTL

(F.I.)

4209 Mme Angela Corinto Dagua

CERT.	EFF.
8763	6-11-84

VMMOTE

VMMOTE

CODE	COMPTÉ	EMPLACEMENT, NOM, PROFESSION, RESIDENCE						CATEGORIE BARRIÈRE	SCOLAIRE		VALEUR EN DOLLARS			REMARQUES
		NO. CAD.	CADASTRE	SURFACE M ²	PROF.	PROFONDEUR	SURFACE		TEPR P. C.	TERRAIN	BÂTISSE	TOTAL	MUNICIPAL	
4201 4601 6630	86220876	MR MORRIS FAIRMAN VERSO 86 HOLTHAN ROAD HAMPSTEAD H3X 3M9						1A						
1001	86220878 A-113839 9-3-84	PROPRIETE SUJETTE A SURTAXE SUR TERRAIN VAGUE NON DESSERVI <i>1180 calcul fait en 1988</i> Lot Ar. Ludov. Dubreau LOT RUE 127-75-78						(02)						
2002 2002		21 127	75-07	33.69	109.15	3,675.00								
3001		191		2935	108.97	3,200.00								
3001			191	33.69	108.02		7A	1 281	4600 4900		4600 4900	TSV	2384 1184 373 Proc de 86220876 Port à 86220880	
4201 4601 6630	86220880	MR MORRIS FAIRMAN VERSO 86 HOLTHAN ROAD HAMPSTEAD H3X 3M9						1A						
1001	86220880 A-113839 9-3-84	PROPRIETE SUJETTE A SURTAXE SUR TERRAIN VAGUE NON DESSERVI <i>1180 calcul fait en 1988</i> Lot Ar. Ludov. Dubreau LOT RUE 127-75-78						(02)						
2002 2002		21 127	75-08	33.69	109.82	3,671.00								
3001		192		2935	108.89	3,197.00								
3001			192	33.69	108.89		7A	1 281	4600 3900		4600 3900	TSV	2384 1184 373 Proc de 86220878 Port à 86220882	
4201 4601 6630	86220882	MR MORRIS FAIRMAN VERSO 86 HOLTHAN ROAD HAMPSTEAD H3X 3M9						1A						
1001	86220882 A-113839 9-3-84	PROPRIETE SUJETTE A SURTAXE SUR TERRAIN VAGUE NON DESSERVI <i>1180 calcul fait en 1988</i> Lot Ar. Ludov. Dubreau LOT RUE 127-75-78						(02)						
2002 2002		21 127	75-05	33.69	108.97	3,665.00								
3001		193		2935	108.73	3,200.00								
3001			193	33.69	108.73		7A	1 281	4600 3900		4600 3900	TSV	2384 1184 373 Proc de 86220878 Port à 86220884	
4201 4601 6630	86220884	MR MORRIS FAIRMAN VERSO 86 HOLTHAN ROAD HAMPSTEAD H3X 3M9						1A						
1001	86220884 A-113839 9-3-84	PROPRIETE SUJETTE A SURTAXE SUR TERRAIN VAGUE NON DESSERVI <i>1180 calcul fait en 1988</i> Lot Ar. Ludov. Dubreau LOT RUE 127-75-78						(02)						
2002 2002		21 127	75-04	33.69	108.73	3,661.00								
3001		194		2935	108.60	3,190.00								
3001			194	33.69	108.60		7A	2 281	4600 3900		4600 3900	TSV	2384 1184 373 Proc de 86220882 Port à 86220886	

86220876

CAN2

4201 Fairman Enterprises Inc.
4601 86 Haltham, Hampstead H3X 3N4

CERT.	EFF.	
10-5-84	9-3-84	281

86220878

CAN2

4201 Fairman Enterprises Inc.
4601 86 Haltham, Hampstead H3X 3N4

CERT.	EFF.	
10-5-84	9-3-84	281

86220880

CAN2

4201 Fairman Enterprises Inc.
4601 86 Haltham, Hampstead H3X 3N4

CERT.	EFF.	
10-5-84	9-3-84	281

86220882

CAN2

4201 Fairman Enterprises Inc.
4601 86 Haltham, Hampstead H3X 3N4

CERT.	EFF.	
10-5-84	9-3-84	281

86220884

CAN2

4201 Fairman Enterprises Inc.
4601 86 Haltham, Hampstead H3X 3N4

CERT.	EFF.	
10-5-84	9-3-84	281

86220886

CANA

4201 Fairman Enterprises Inc.

4601 86 Holtham, Hampstead H3X 3M4

CERT.	EXP.
10-5-84	9-3-84

PK
281

86220892

CANA

4201 Fairman Enterprises Inc.

4601 86 Holtham, Hampstead H3X 3M4

CERT.	EXP.
10-5-84	9-3-84

PK
281

86220888

CANA

4201 Fairman Enterprises Inc.

4601 86 Holtham, Hampstead H3X 3M4

CERT.	EXP.
10-5-84	9-3-84

PK
281

86220890

CANA

4201 Fairman Enterprises Inc.

4601 86 Holtham, Hampstead H3X 3M4

CERT.	EXP.
10-5-84	9-3-84

PK
281

CODES	COMPTES	EMPLACEMENT - NOM, PROFESSION, RESIDENCE					CATEGORIE BÂTIMENT	SCOLAIRE		VALEUR EN DOLLARS			MUNICIPAL	REMARQUES	
		DIV CAD	CADASTRE	SUBDIVISION	FRONT	PROF/HAUTEUR		SUPERFICIE	TERR P. C.	TERRAIN	BÂTISSÉ	TOTAL			
3001	86220894														
4201 4601		MR MORRIS FAINMAN 86 HOLTHAM ROAD HAMPSTEAD H3X 3N9					IA	2							
6630		PROPRIETE SUJETTE A SURTAXE SUR TERRAIN VAGUE NON DESSERVI													
1001	86220896	Lot Av. Ludore - Dubreau LOT RUE 127-75-78													
2002	A-113839	21 127	75-58	33.69	108.04	3,637.00									
2002	9-3-84		199	2935	10789	3,448.00									
3001					107.91				4500		4500				
4201 4601		MR MORRIS FAINMAN 86 HOLTHAM ROAD HAMPSTEAD H3X 3N9					IA	2		3900		3900	TSV	2384 1184 293 Part à 86220892 86220896	
6630		PROPRIETE SUJETTE A SURTAXE SUR TERRAIN VAGUE NON DESSERVI													
1001	86220898	Lot Av. Ludore - Dubreau LOT RUE 127-75-78													
2002	A-113839	21 127	75-57	33.69	107.91	3,633.00									
2002	9-3-84		200	2935	10376	3,465.00									
3001					107.78				4500		4500				
4201 4601		MR MORRIS FAINMAN 86 HOLTHAM ROAD HAMPSTEAD H3X 3N9					IA	2		3900		3900	TSV	2384 1184 293 Part de 86220894 Part à 86220898	
6630		PROPRIETE SUJETTE A SURTAXE SUR TERRAIN VAGUE NON DESSERVI													
1001	86220900	Lot Av. Ludore - Dubreau LOT RUE 127-75-78													
2002	A-113839	21 127	75-56	33.69	107.78	3,628.00									
2002	9-3-84		201	2935	10376	3,461.00									
3001					107.61				4500		4500				
4201 4601		MR MORRIS FAINMAN 86 HOLTHAM ROAD HAMPSTEAD H3X 3N9					IA	2		3900		3900	TSV	2384 1184 293 Part de 86220896 Part à 86220900	
6630		PROPRIETE SUJETTE A SURTAXE SUR TERRAIN VAGUE NON DESSERVI													
1001	86220902	Lot Av. Ludore - Dubreau LOT RUE 127-75-78													
2002	A-113839	21 127	75-55	33.69	107.61	3,623.00									
2002	7-3-84		202	2935	10751	3,457.00									
3001					107.48				4500		4500				
4201 4601		MR MORRIS FAINMAN 86 HOLTHAM ROAD HAMPSTEAD H3X 3N9					IA	2		3900		3900	TSV	2384 1184 293 Part de 86220900 Part à 86220904	
6630		PROPRIETE SUJETTE A SURTAXE SUR TERRAIN VAGUE NON DESSERVI													

86220896

CANA

4201 Fairman Enterprises Inc.

4601 86 Holtburn, Hampstead H3X 3N4

CERT.	EXP.
10-5-84	9-3-84

PLC
291

86220898

CANA

4201 Fairman Enterprises Inc.

4601 86 Holtburn, Hampstead H3X 3N4

CERT.	EXP.
10-5-84	9-3-84

PLC
298

86220900

CANA

4201 Fairman Enterprises Inc.

4601 86 Holtburn, Hampstead H3X 3N4

CERT.	EXP.
10-5-84	9-3-84

PLC
281

ALUMINA

CODE	COMPTÉ	EMPLACEMENT NOM, PROFESSION, RESIDENCE						CATEGORIE D'IMMEUBLE	SCOLAIRE		VALEUR EN DOLLARS			REMARQUES	
		DIV. CAD.	CADASTRE	SUBDIVISION	FRAIT	IMPÔTS	SUPERFICIE		TERR. P. C.	TERRAIN	BÂTIMENT	TOTAL			
4201 4601 6630	86220902	MR. MORRIS FAINKAN	VERSO					1A	2						
		86 HOLTHAN ROAD HAMPSTEAD H3X 3M4													
		PROPRIETE SUJETTE A SURTAXE SUR TERRAIN VAGUE NON DESSERVE													
1001 2602 2002	86220904 A-113839 9-3-84	<i>Lot Av. Ludore-Dubreau</i> LOT RUE 127-75-78							102B						
		21 127	75-54	2935	107.48	3,619.00									
			203		107.35	3,619.00									
3001		VERSO						7A	1 281	4500 3980		4500 3980	TSV	Prov de 86220902 Parti 86220906	
4201 4601		MR. MORRIS FAINKAN	VERSO					1A	2						
		86 HOLTHAN ROAD HAMPSTEAD H3X 3M4													
6630		PROPRIETE SUJETTE A SURTAXE SUR TERRAIN VAGUE NON DESSERVE													
1001 2602 2002	86220906 A-113839 9-3-84	<i>Lot Av. Ludore-Dubreau</i> LOT RUE 127-75-78							102B						
		21 127	75-53	2935	107.35	3,614.00									
			204		107.22	3,614.00									
3001		VERSO						7A	1 281	4500 3980		4500 3980	TSV	Prov de 86220904 86220908	
4201 4601		MR. MORRIS FAINKAN	VERSO					1A	2						
		86 HOLTHAN ROAD HAMPSTEAD H3X 3M4													
6630		PROPRIETE SUJETTE A SURTAXE SUR TERRAIN VAGUE NON DESSERVE													
1001 2002 2002	86220908	LOT RUE 127-75-78							102B						
		21 127	75-52	2935	107.27	3,617.00									
					107.15										
3001		ANNULÉ						7A	1 281	3900		3900	TSV	Parti de 86220906 ou 86220910	
4201 4601		MR. MORRIS FAINKAN	ANNULÉ					1A	2						
		86 HOLTHAN ROAD HAMPSTEAD H3X 3M4													
6630		PROPRIETE SUJETTE A SURTAXE SUR TERRAIN VAGUE NON DESSERVE													
1001 2002 2002	86220910 A-113839 9-3-84	<i>Lot Av. Ludore-Dubreau</i> LOT RUE 127-75-78							102B						
		21 127	75-51	2985	107.22	3,609.00									
			205		107.05	3,609.00									
3001		VERSO						7A	1 281	4500 3980		4500 3980	TSV	Parti de 86220906 Parti de 86220912	
4201 4601		MR. MORRIS FAINKAN	VERSO					1A	2						
		86 HOLTHAN ROAD HAMPSTEAD H3X 3M4													
6630		PROPRIETE SUJETTE A SURTAXE SUR TERRAIN VAGUE NON DESSERVE													

86220902

CANA

4201 Fairman Enterprises Inc.
4601 86 Haltham, Hamgatead H3X 3N4

CERT.	EXP.
10-5-84	9-3-84

86220904

CANA

4201 Fairman Enterprises Inc.
4601 86 Haltham, Hamgatead H3X 3N4

CERT.	EXP.
10-5-84	9-3-84

86220906

CANA

4201 Fairman Enterprises Inc.
4601 86 Haltham, Hamgatead H3X 3N4

CERT.	EXP.
10-5-84	9-3-84

86220910

CANA

4201 Fairman Enterprises Inc.
4601 86 Haltham, Hamgatead H3X 3N4

CERT.	EXP.
10-5-84	9-3-84

SERVICE D'ÉVALUATION

CODE	COMPTÉ	EMPLACEMENT					PROFESSION	RESIDENCE	CATEGORIE BÂTIMENT	SCOLAIRE		VALEUR EN DOLLARS			REMARQUES
		CADASTRE	SUBDIVISION	FRONT	PROFONDEUR	SUPERFICIE				TERR P	C	TERRAIN	BATISSE	TOTAL	
1001	56220912 A-113139	LOT RUE 127-75-78 1000 Eusou-Dubois	40.16	107.05	5,406.00			6029							
2002	9-3-84	21 127 75-54	2862	10703	4,288.00										
2002		206	5190	10883											
3001			60.92					7A	1	281	6800	5500	6800	5500	TSV 1
4201		MR MORRIS FAINMAN						1A							
4601		86 MOLTHAN ROAD HAMPSTEAD H3X 3N4													
6630		PROPRIETE SUJETTE A SURTAXE SUR TERRAIN VAGUE NON DESSEVI													
1001	86230600 A.111315	LOT AV ALEXIS CARREL						6029							
2002	30-1-84	21 127 39	2880	9000	1,800.00										
3001								7A	1	281	3200		3200	TSV 1	
4204		M NORMAN MALUS, NOTAIRE						1F							
4604		907 MC GILL #903 H2Y 2E3													
6620		PROPRIETE SUJETTE A SURTAXE SUR TERRAIN VAGUE DESSEVI													
1001	86230700	LOT AV ALEXIS CARREL						6029							
2002		21 127 36	3250	9000	2,925.00										
2004		21 127 37	2000	9000	1,800.00										
2999					4,725.00										
3001								7A	1	281	8300		8300	TSV 1	
4205		M GERARD ROBITAILLE, ADMINISTRATEUR						1F							
4605		12700 BOUL LACORDAIRE MTL NORD M1G 4L9													
6620		PROPRIETE SUJETTE A SURTAXE SUR TERRAIN VAGUE DESSEVI													
		86230700 & 86230740 Voir P. 280 A-B													
1001	86230900	LOT AV ALEXIS CARREL						6029							
2002	A-135941	21 127 36	2880	9800	1,800.00										
2003	10-2-84	21 127 35	IRR	9800	3,177.00										
2004			2400	7040											
2999					4,977.00										
3001								7A	1	281	8700		8700	TSV 1	
4205		M GERARD ROBITAILLE, ADMINISTRATEUR						1F							
4605		12700 BOUL LACORDAIRE MTL NORD M1G 4L9													
6620		PROPRIETE SUJETTE A SURTAXE SUR TERRAIN VAGUE DESSEVI													
7002		TRAVERSEZ													
7002		AV FERNAND FOREST													
7003		AV ALEXIS CARREL COTE EST													

CERT.	EFF.
2-3-84	1-1-84

CERT.	EFF.
30-1-85	30-6-84

CERT.	EFF.
30-1-85	30-6-84

ANNULE

VERSO

ANNULE!

VERSO

86230700

IFI2

4201 M. Rosario Messina

4601 3005 Av. Joffard, Level H7E 4Y9

IFI2

4202 M. Giovanni D'Elia

4602 2985 Av. Joffard, Level H7E 4Y9

IFI2

4203 M. Gaetano Angiolmino

4603 9049 Rochelle, St. Leonard H1P 2K3

CERT.	EFF.
6/2/84	23/11/82

86230800

IFI2

4201 M. Rosario Messina

4601 3005 Av. Joffard, Level H7E 4Y9

IFI2

4202 M. Giovanni D'Elia

4602 2985 Av. Joffard, Level H7E 4Y9

IFI2

4203 M. Gaetano Angiolmino

4603 9049 Rochelle, St. Leonard H1P 2K3

CERT.	EFF.
6/2/84	23/11/82

86230600

CFNI

4201 Domingos Reis

4601 3802 av. de l'Hôtel de Ville H2W 2G5

CERT.	EFF.
20/1/84	20/1/84

862 20712

CAN2

4201 Fairman Enterprises Inc.

4601 86 Holtham, Northwood H2K 3M4

CERT.	EFF.
10/5/84	9/3/84

86230900

ANNULÉ

IFI2

4201 M. Tammico Battista

4601 5861 Dubreuil, St. Leonard H1P 1B9

2F12

4202 Mme Angelina Caposita - Battista

CERT.	EFF.
4/10/84	16/8/84

CODE	COMPTÉ	EMPLACEMENT - NOM, PROFESSION, RÉSIDENCE						CATEGORIE BÂTIMENT	SCOLAIRE	VALEUR EN DOLLARS			MUNICIPAL	REMARQUES	
		DIV. SAG.	CADASTRE	SUBDIVISION	FRONT	PROFONDEUR	SUPERFICIE			TERR. P. C.	TERRAIN	BÂTISSE			TOTAL
1001	86230710	12649 Lot av. Alexis Carrel													
2002		21	127	35	IRR.	90.00	3,177.00								
2002					24.00	78.40									
2004		21	127	36-1	5.01	90.00	451.00								
2999							3,628.00								
3001								2A 7A	6,400	49,100	55,500	T R			
									6,489		6,380	T R			
4201		M. Rosario Messina						IF	2						
4601		3005 Cr. Gifford, Laval H7E 4Y9													
4202		M. Giovanni d'Elia						IF	2						
4602		2985 cr. Gifford, Laval H7E 4Y9													
4203		M. Gaetano Guglielmino						IF	2						
4603		9049 Rochette, St-Léonard, H1P 2K3													
6620		Propriété sujette à la surtaxe sur terrain vague desservi.													
1001	86230720	12645 Lot av. Alexis Carrel													
2002		21	127	36-2	14.99	90.00	1,349.00								
2004		21	127	37-1	7.34	90.00	660.00								
2999							2,009.00								
3001								2A 7A	3,500	48,900	52,400	T R			
									3,500		3,500	T R			
4201		M. Rosario Messina						IF	2						
4601		3005 Cr. Gifford, Laval H7E 4Y9													
4202		M. Giovanni D'Elia						IF	2						
4602		2985 Cr. Gifford, Laval H7E 4Y9													
4203		M. Gaetano Guglielmino						IF	2						
4603		9049 Rochette, St-Léonard, H1P 2K3													
6620		Propriété sujette à la surtaxe sur terrain vague desservi.													
1001	86230730	12641 Lot av. Alexis Carrel													
2002		21	127	37-2	12.66	90.00	1,140.00								
2004		21	127	38-1	9.67	90.00	871.00								
2999							2,011.00								
3001								2A 7A	3,500	48,900	52,400	T R			
									3,500		3,500	T R			
4201		M. Rosario Messina						IF	2						
4601		3005 Cr. Gifford, Laval H7E 4Y9													
4202		M. Giovanni D'Elia						IF	2						
4602		2985 Cr. Gifford, Laval H7E 4Y9													
4203		M. Gaetano Guglielmino						IF	2						
4603		9049 Rochette, St-Léonard, H1P 2K3													
6620		Propriété sujette à la surtaxe sur terrain vague desservi.													

CERT.	EFF.	R
30.185	22.684	322

CERT.	EFF.	R
30.185	22.684	322

subd. prov. de
86230700 et
86230900

CERT.	EFF.	R
30.185	22.684	322

subd. prov. de
86230700 et
86230900

CERT.	EFF.	R
30.185	22.684	322

subd. prov. de
86230700 et
86230900

86230720

1F11

4201 M. Salvatore Agnello

4601 12645 Ave. Alpha Level H1E 2C1

3F11

4202 Mlle Antonietta Agnello

CERT.	EFF.
7585	12-11-84

86230710

1F11

4201 M. Jannino Battista

4601 12649 Ave. Alpha Level H1E 2C1

2F11

4202 M. Anne Angelina Eppato Battista

4602 12649 Ave. Alpha Level H1E 2C1

CERT.	EFF.
221180	12/11/84
	366

96330740

1F11


H201 M. Auranne Suidx

4601 12637 Av. Alpe Carrel H1E 2C1

3F11

H202 Mlle. Rosanna Fincione - Suidx

CERT	REV
7-5-85	11-7-81



SERVISE D'ÉVALUATION

CODE	COMPTÉ	EMPLACEMENT, NOM, PROFESSION, RÉSIDENCE					CATEGORIE BATHMET	SCOLAIRE		VALEUR EN DOLLARS			REMARQUES
		D. A. C. P. H.	CADASTRE	SURFACE	F. D. V.	F. R. D. S. U. R.		SURFACE	TERR.	BÂTISSE	TOTAL		
1001	86230902	LOT RUE PROJETEE					(02)						
2002	A. 115123	21 127	80-30	IRR	IRR	4,60500							
2002	(29.03.84)			9379	9000								
3001													
4201		MAPLEWOOD CONSTRUCTION INC					CF	2					
4601		4309 NOTRE DAME CHOMÉDEY LAVAL H7B 1T3											
6620		PROPRIETE SUJETTE A SURTAXE SUR TERRAIN VAGUE DESSERVI											
1001	86230904	LOT RUE PROJETEE					(02)						
2002	A. 115123	21 127	80-31	7650	9000	4,19700							
2002	(29.03.84)												
3001													
4201		MAPLEWOOD CONSTRUCTION INC					CF	2					
4601		4309 NOTRE DAME CHOMÉDEY LAVAL H7B 1T3											
6620		PROPRIETE SUJETTE A SURTAXE SUR TERRAIN VAGUE DESSERVI											
1001	86230906	LOT RUE PROJETEE					(02)						
2002	A. 115123	21 127	80-32	7650	9000	4,18600							
2002	(29.03.84)												
3001													
4201		MAPLEWOOD CONSTRUCTION INC					CF	2					
4601		4309 NOTRE DAME CHOMÉDEY LAVAL H7B 1T3											
6620		PROPRIETE SUJETTE A SURTAXE SUR TERRAIN VAGUE DESSERVI											
1001	86230908	LOT RUE PROJETEE					(02)						
2002	A. 115123	21 127	80-33	7650	9000	4,18500							
2002	(29.03.84)												
3001													
4201		MAPLEWOOD CONSTRUCTION INC					CF	2					
4601		4309 NOTRE DAME CHOMÉDEY LAVAL H7B 1T3											
6620		PROPRIETE SUJETTE A SURTAXE SUR TERRAIN VAGUE DESSERVI											
1001	86230910	LOT RUE PROJETEE					(02)						
2002	A. 115123	21 127	80-34	IRR	9000	4,10000							
2002	(29.03.84)			9656	IRR								
3001													

86230902

CFNA

4201 Construction Grande Ville du Québec

4601 4309 Notre-Dame, Laval H7W 1E3

DATE	EFF.
10-5-84	29-3-84

86230904

CFNA

4201 Construction Grande Ville du Québec

4601 4309 Notre-Dame, Laval H7W 1E3

DATE	EFF.
10-5-84	29-3-84

86230906

CFNA

4201 Construction Grande Ville du Québec

4601 4309 Notre-Dame, Laval H7W 1E3

DATE	EFF.
10-5-84	29-3-84

86230908

CFNA

4201 Construction Grande Ville du Québec

4601 4309 Notre-Dame, Laval H7W 1E3

DATE	EFF.
10-5-84	29-3-84

CODE	CORPUS	EMPLACEMENT, ADRESSE, PROFESSION, RÉSIDENCE						CATEGORIE SAISONNIÈRE	SCOLAIRE				VALEUR EN DOLLARS				MUNICIPAL	REMARQUES
		PARC.	CADASTRE	MUNICIPAL	PROF.	PROFESSION	SUPERFICIE		TERR. P. C.	TERRAIN	BÂTISSE	TOTAL	TERRAIN	BÂTISSE	TOTAL			
4201 4601 8620	86230910	MAPLEWOOD CONSTRUCTION INC. VERSO 9309 NOTRE DAME CHENEVEY LAVAL H7B 1Y3						CF										
1001 2002 2002 3001	86230920	18951 Marie Boulard 187 RUE 127-87-33-ETC																
		21 127	87-17	IRR	IRR	5,03900												
4201 4601 4202		M CARMINE MARCONI HEURKES Place + 3100 (MONTREAL) 12251 MARIE BOULARD RIVIERE DES PRAIRIES H1E 4R8 MME GIUSEPPINA DE SCIASCIO-MARCONI						IF ZF	7A 9A	1 281	8800	56,200	65,000		TWR R			
6620		PROPRIETE SUJETTE A SURTAXE SUR TERRAIN VAGUE DESSERVI																
1001 2002 3001	86230922	12261 MARIE BOULARD																
		21 127	87-18	5200	9550	4,96700												
4201 4601		M FRANCESCO VALLONE 12261 MARIE BOULARD HEURKES Place + 3100 (MONTREAL)						IF	2A	1 281	8700	60300	49000		T R			
1001 2002 3001	86230924	12271 MARIE BOULARD																
		21 127	87-19	5200	9550	4,96700												
4201 4601 4202		M FEDELE MORENA 12271 MARIE BOULARD H1E 4R8 MME LINA COSTANZO-MORENA						IF ZF	2A	1 281	8700	63200	71900		T R			
1001 2002 3001	86230926	12281 MARIE BOULARD																
		21 127	87-20	5200	9550	4,96700												
4201 4601 4202		M CARMINE GERACI 12281 MARIE BOULARD H1E 4R8 MME AJDA GALUPPO-GERACI						IF ZF	2A	1 281	8700	67800	76500		T R			
1001	86230926	12291 MARIE BOULARD																

CERT.	EFF.
26-9-84	1-84

84230910

CENR

4201 Construction Grande Ville du Québec

4601 4309 Notre-Dame, Saxe, H7N 1T3

CERT	REF
10-584	29354

SERVICE D'ÉVALUATION

CODE	COMPTÉ	EMPLACEMENT NOM, PROFESSION, RÉSIDENCE					CATEGORIE BÂTIMENT	SCOLAIRE		VALEUR EN DOLLARS			REMARQUES
		RIV. CAD.	CARACTÈRE	DIMENSION	FRONT	PROFONDEUR		SURFACE	TERR. P. C.	TERRAIN	BÂTISSE	TOTAL	
2002	86230928	21	127	87-21	5200	9550	4,96700						
3001								2A	1	281	8700	66000	75500 T R
4206		M LUIGI DI NEO											
4606		12291 MARIE BOULARD											
1001	86230930	12301		MARIE BOULARD				(02)					
2002		21	127	87-22	5200	9550	4,96700						
3001								2A	1	281	8700	65000	73700 T R
4201		M ANTONIO MARTINO											
4601		12301 MARIE BOULARD											
4202		MME CATERINA MANTORANA-MARTINO											
4602		12301 MARIE BOULARD											
1001	86230932	12311		MARIE BOULARD				(02)					
2002		21	127	87-23	5200	9550	4,96700						
3001								2A	1	281	8700	65500	74200 T R
4201		M RAIMUNDO DIAS											
4601		12311 MARIE BOULARD											
4202		MME NORMA SOUSA DIAS											
4602		12311 MARIE BOULARD											
1001	86230934	12321		MARIE BOULARD				(02)					
2002		21	127	87-24	5200	9550	4,96700						
3001								2A	1	281	8700	66500	75200 T R
4201		M FERNANDO PAPARELLI											
4601		12321 MARIE BOULARD											
4202		MME SILVANA IANNATTONI-PAPARELLI											
1001	86230936	10231		Marie Boulevard LOT-RUE 127-87-33-ETC				(02)					
2002		21	127	87-25	5200	9550	4,96700						
3001								2A	1	281	8700	46,000	8700 T R
4201		M GIUSEPPE PAPARELLI											
4601		12331 MARIE-BOULARD											
4202		MME ANTONIETTA DI IORIO-PAPARELLI											
6620		PROPRIETE SUJETTE A SURTAXE SUR TERRAIN VAGUE DESSERVI											

CERT. EFF. 1984

BUREAU D'ÉVALUATION

CODE	COMpte	EMPLACEMENT - NOM, PROFESSION, RÉSIDENCE					CATEGORIE D'IMMOBILISÉ	SCOLAIRE		VALEUR EN DOLLARS			REMARQUES	
		NO. PAR CADASTRE	SUBDIVISION	FRONT	PROFONDEUR	SUPERFICIE		TERR P. C.	TERRAIN	BÂTIMENT	TOTAL			
1001	86230938	12341 MARIE BOULARD					(02)							
2002		21	127	87-26	5200	9550								
3001							2A	2	201	8700	55400	64100	T R	
4201		M PASQUALE SCAROLA					1F							
4601		12341 MARIE BOULARD HIE 4K8 (11-10-83)												
4202		MME LOURDES MARCIAGA-SCAROLA					2F							
1001	86230940	12351 MARIE BOULARD					(02)							
2002		21	127	87-27	5200	9550								
3001							2A	1	201	8700	65000	73700	T R	
4201		M ALDO MOLINARO					1F							
4601		12351 MARIE BOULARD HIE 4K8												
4202		MME MARIA NICOLASI-MOLINARO					2F							
1001	86230942	12361 Marie Boulard LOT RUE 127-87-33-ETC.					(02)							
2002		21	127	87-28	5200	9550								
3001							7A 9A	1	201	8700	69500	78500	T R	
4201		M PASQUALE SIMONIELLO 4739 Coligny St. Ste-Anne H/R 304 (11-10-83) (11-10-83)					1F							
4601		12361 MARIE BOULARD HIE 4K8 (11-10-83)												
4202		MME MARIA TERESA DELLE DONNE-SIMONIELLO					2F							
4620		PROPRIETE-SUJETTE A SORTIRE SUR TERRAIN VAGUE DESSERVI												
1001	86230944	12371 MARIE BOULARD					(02)							
2002		21	127	87-29	5200	9550								
3001							2A	1	201	8700	52500	61200	T R	
4201		M PAOLINO TAMBORELLO					1F							
4601		12371 MARIE BOULARD HIE 4K8 (11-10-83)												
4202		MME VINCENZA MOCERI-TAMBORELLO					2F							
1001	86230946	12381 Marie Boulard LOT RUE 127-87-33-ETC.					(02)							
2002		21	127	87-30	5200	9550								
3001							7A 9A	1	201	8700	45300	54000	T R	
4201		M PIERRE LECOURS					1F							
4601		12381 MARIE BOULARD HIE 4K8												

SÉRIE DE L'ÉVALUATION

CODE	COMPTE	EMPLACEMENT NOM, PROFESSION, RÉSIDENCE					CATEGORIE BÂTIMENT	SCOLAIRE		VALEUR EN DOLLARS			REMARQUES
		DIV. CAT.	CADASTRE	SUBDIVISION	FRONT	PROFONDEUR		SUPERFICIE	TERR. P. C.	TERRAIN	BÂTISSE	TOTAL	
4202	86230946	MME NICOLE PRIMIANO-LECOURS					ZF						
6620		PROPRIÉTÉ SUJETTE À SURTAXE SUR TERRAIN VAGUE DESSERVIE											
1001	86230948	LOT RUE 127-87-33 ETC											
2002		21 127 87-31			5200	9550					4,96700		
3001													
4201		M GIOVANNI IANIRO					IF						
4601		12391 MARIE BOULARD HIE 4K8											
4202		MME ANNA IANIRO					ZF						
6620		PROPRIÉTÉ SUJETTE À SURTAXE SUR TERRAIN VAGUE DESSERVIE											
1001	86230950	12401 MARIE BOULARD											
2002		21 127 87-32			IRR	9550					5,03900		
2002					5300	IRR							
3001													
4201		M SANTO SCIORTINO					IF						
4601		12401 MARIE BOULARD HIE 4K8											
4202		MME FILOMENA PARIS-SCIORTINO					ZF						
4602		12401 MARIE BOULARD HIE 4K8											
1001	86230952	LOT RUE 127-87-33 ETC											
2002		21 127 87-53			IRR	IRR					5,03900		
2002					5300	9550							
3001													
4201		M ANTONIO RACANELLI					IF						
4601		12400 MARIE BOULARD HIE 4K9											
4202		MME TERESA ANTONACCI-RACANELLI					ZF						
6620		PROPRIÉTÉ SUJETTE À SURTAXE SUR TERRAIN VAGUE DESSERVIE											
1001	86230954	12390 MARIE BOULARD											
2002		21 127 87-52			5200	9550					4,96700		
3001													
4201		M PIETRO DI MARZIO					IF						
4601		12390 Marie Boulevard, HIE 4K9											
		2527 LYALL HIE 367											
		F: 1222 # 2994 Id. (09.83)											

CODE	COMPTE	EMPLACEMENT - NOM, PROFESSION, RÉSIDENCE					CATEGORIE BÂTIMENT	SCOLAIRE		VALEUR EN DOLLARS			REMARQUES
		DIV. CAD.	CADASTRE	SUBDIVISION	FRONT	PROFONDEUR		SUPERFICIE	TERR. P. C.	TERRAIN	BÂTISSE	TOTAL	
4202	86230954	Mlle ESTELLE THERRIEN					3F						
1001	86230956	12380 MARIE BOULARD					(02)						
2002		21 127 87-51		5200	9550	4,96700							
3001							2A	2 281	8700	64200	72900	T R	
4201		M DONATO LAELLA					1F						
4601		12380 MARIE BOULARD HIE 459 F1022 (17-10-83)											
4202		Mlle RITA CONTE					3F						
4602		10344 AV LAUSANNE MONTREAL NORD H1H 5B3											
1001	86230958	12370 MARIE BOULARD					(02)						
2002		21 127 87-50		5200	9550	4,96700							
3001							2A	1 281	8700	64400	73100	T R	
4201		M VINCENZO DI PIPPO					1F						
4601		12370 MARIE BOULARD HIE 459 F1022 (17-10-83)											
4202		MME MICHELINA POLLETTA-DI PIPPO					2F						
1001	86230960	12360 MARIE BOULARD					(02)						
2002		21 127 87-49		1854	9550	1,77000							
2004		21 127 87-48		3346	9550	3,19600							
2599						3,96600							
3001							2A	2 281	8700	70600	79300	T R	
4201		CONSTRUCTION DGGICA INC					CF						
4601		12360 MARIE BOULARD RIV DES PRAIRIES HIE 459 F1022 (17-10-83)											
1001	86230764	10250 Marie Boulevard LOT RUE 127-87-33 ETC					(02)						
2002		21 127 87-47		5200	9550	4,96700							
3001							2A	2 281	8700	55,000	63,700	T R	
4201		CONSTRUCTION DGGICA INC					CF						
4601		4739 COLOMBEY ST LEONARD H1R 3C9											
6620		PROPRIETE SUJETTE A SURTAXE SUR TERRAIN VAGUE DESSERVI											
1001	86230766	10250 Marie Boulevard LOT RUE 127-87-33 ETC					(02)						
2002		21 127 87-46		5200	9550	4,96700							
3001							2A	1 281	8700	48,500	57,200	T R	

86230964

IFI

H201 M. Francesco Della Donna

H601 12350 Marie Boulevard HIE 4K9

F. 1222 #3765 (D) 28.5.84

2FI1

H202 Mme Maria Della Donna

CRIT.	EFF.
12-10-82	12-8-82

86230960

IFI

H201 M. Giuseppe Viglione

H601 12360 Marie-Boulevard HIE 4K9

2FI1

H202 Mme. Maria Nicassio - Viglione

CRIT.	EFF.
13-3-84	1-84

CODE	COMPTE	EMPLACEMENT - NOM, PROFESSION, RÉSIDENCE					CATEGORIE BÂTIMENT	SCOLAIRE		VALEUR EN DOLLARS			REMARQUES
		DIV. CAD.	CADASTRE	SURVEILLANCE	PROFOND.	SUPERFICIE		TERR. P. C.	TERRAIN	BÂTISSÉ	TOTAL		
4201	86230966	M GIUSEPPE CERASO					1F						
4201		12340 MARIE BOULARD H3E-1RS H1E4K9 P122 #312 96(19-10-83)					2F						
4202		MME MARIE ANNA ARTUSO-CERASO											
6620		PROPRIETE SUJETTE A SURTAXE SUR TERRAIN VAGUE DESSERVI											
1001	86230968	12320 Marie Boulard											
		LOT RUE 127-87-33 ETC											
2002		21 127 87-45		5200	9550						4,96700		
3001							7A	1 281	8700		8700	T.V.	
4201		M RAFFAELE ESPOSITO					1F						
4601		12330 MARIE BOULARD H1E 4K9					2F						
4202		MME ELENA RAIMONDO-ESPOSITO											
6620		PROPRIETE SUJETTE A SURTAXE SUR TERRAIN VAGUE DESSERVI											
1001	86230970	12320 MARIE BOULARD											
2002		21 127 87-44		5200	9550						4,96700		
3001							2A	1 281	8700	66600	75300	T.R.	
4205		M MICHELE D ANTONIO					1F						
4205		12320 MARIE BOULARD H1E 4K9					2F						
4206		MME GIULIA VENTURIERI-D ANTONIO											
4606		12320 MARIE BOULARD H1E 4K9 P122 #312 96(17-10-83)											
1001	86230972	12310 MARIE BOULARD											
2002		21 127 87-43		5200	9550						4,96700		
3001							2A	1 281	8700	48200	56900	T.R.	
4201		M EDUINO TAVARES					1F						
4601		12310 MARIE BOULARD H1E 4K9 P122 #312 96(17-10-83)					2F						
4202		MME LEONILDE BENFEITO-TAVARES											
1001	86230974	LOT RUE 127-87-33 ETC											
2002		21 127 87-42		5200	9550						4,96700		
3001							7A	1 281	8700		8700	T.V.	
4201		M CLAUDIO RICCI					1F						
4601		12276 15E AVENUE RIV PRAIRIES H1E 2S8					3F						
4202		MME ERMINIA PORCO											
4602		12354 16E AVENUE RIV PRAIRIES H1E 1T9											
6620		PROPRIETE SUJETTE A SURTAXE SUR TERRAIN VAGUE DESSERVI											

CERT.	EFF.
26-7-84	1-1-84

CODE	COMPTÉ	EMPLACEMENT					NOM	PROFESSION	RESIDENCE	CATEGORIE BÂTIMENT	SCOLAIRE		VALEUR EN DOLLARS			MUNICIPAL	REMARQUES
		NOY. CAD.	CADASTRE	SURIMPOSE	FRONT	PROFONDEUR					SUPERFICIE	TERR. P. C.	TERRAIN	BÂTISSE	TOTAL		
1001	86230976	LOT RUE 127-67-33 ETC								(02)							
2002		21	127	87-41		5200	9550	4,96700									
3001									7A	1	281	8700			8700	TVV	
4201		M GIOVANNI PORCO								1F							
4601		1234 16E AVENUE RIV PRAIRIES															
4202		MME RITA SCAGLIONE PORCO								2F							
4602		12354 16E AVENUE RIV PRAIRIES															
6620		PROPRIETE SUJETTE A SURTAXE SUR TERRAIN VAGUE DESSERVI															
1001	86230978	12280 MARIE BOULARD								(02)							
2002		21	127	87-40		5200	9550	4,96700									
3001									2A	1	281	8700	46300		55000	T R	
4201		M PIERRE BONNIER								1F							
4601		12280 MARIE BOULARD RIV-PRAIRIES H1E4K9															
1001	86230980	12270 MARIE BOULARD								(02)							
2002		21	127	87-39-2		4750	9550	4,53700									
3001									2A	1	281	7900	49900		57800	T R	
4201		M MARIO GISORDI								1F							
4601		12270 MARIE BOULARD H1E4K9															
4202		MME SYLVIE LESPERANCE								3F							
4602		12270 MARIE BOULARD H1E4K9															
1001	86230982	LOT RUE 127-87-33 ETC								(02)							
2001		21	127	87-39-1		450	9550	42900									
2002		21	127	87-38-2		4117	9550	3,96900									
2999						4150		4,39800									
3001									7A	1	281	7700			7700	TVV	
4205		M CARMINE MANCINI								1F							
4605		9832 AV DE LORIMIER H2B 2H7															
4206		MME ESTERINA DI RUBBO-MANCINI								2F							
4606		9832 AV DE LORIMIER H2B 2H7															
6620		PROPRIETE SUJETTE A SURTAXE SUR TERRAIN VAGUE DESSERVI															
1001	86230984	12250 MARIE BOULARD								(02)							
2001		21	127	87-38-1		1050	9550	1,00200									

CODE	COMPTÉ	EMPLACEMENT - NOM, PROFESSION, RÉSIDENCE						CATEGORIE BÂTIMENT	SCOLAIRE	VALEUR EN DOLLARS			MUNICIPAL	REMARQUES
		AV. CAD.	CADASTRE	SUBDIVISION	ÉTOILE	INGÉNIEUR	SUPERFICIE			TERR. P. C.	TERRAIN	BÂTISSE		
2002 2002 2999	86230989	21 127	87-37	IRR	9550	503900								
				5300	IRR									
						504100								
3001							2A	1 281	10500	79200	89700	T R 1		
4205 4605 4206 4606		M. CARMINE KANCINI 9832 AV DE LORIMIER #28 2M7 12250 Marie Boulevard H1E 4K9 MME ESTERINA DI RUSSO-KANCINI 9832 AV DE LORIMIER #28 2M7 12250 Marie Boulevard H1E 4K9 R. 1222 #3842 JQA 3-7-84						1F 2F						
1001	86231050	12655 AV ALEXIS CARREL						1079						
2002		21 127	62		9000	6000								
3001							2A	1 281	9500	33100	42600	T R 1		
4201 4601 4202 4602		M. MOHAMED AYUBE MOBIN 12655 Alexis Carrel H1E 2C1 1020 DE SALABERRY #21 H3E 1L3 1200 #3891 y.R. 3-7-84 MME LENA MOBIN AYUBE MOBIN 1020 DE SALABERRY #21 H3E 1L3						1F 2F						
1001	86231100	12665 AV ALEXIS CARREL						1079						
2002		21 127	47		5000	9000								
2009		21 127	96-2		1000	9000								
2999						500000								
3001							2A	1 281	9500	41300	50800	T R 1		
4201 4601		MME CECILE POTVIN 12665 AV ALEXIS CARREL H1E 2C1						3F						
1001	86231200	12675 AV ALEXIS CARREL						1079						
2002		21 127	46-1		4000	9000								
2004		21 127	51		2000	9000								
2999						500000								
3001							2A	1 281	9500	28100	37600	T R 1		
4211 4611		M. CLAUDE RENAUD, ESTIMATEUR 12675 AV ALEXIS CARREL H1E 2C1						1F						
1001	86231400	12685 AV ALEXIS CARREL						1079						
2002		21 127	56		6000	9000								
3001							2A	1 281	9500	31700	41200	T R 1		

SERVICE D'ÉVALUATION

CODE	COMPTE	EMPLACEMENT - NOM, PROFESSION, RÉSIDENCE						CATEGORIE BÂTIMENT	SCOLAIRE		VALEUR EN DOLLARS			REMARQUES	
		NOY. CAD.	CADASTRE	SURF. BÂTIM.	FRONT	PROFONDEUR	SURF. TOT.		TERR. P. C.	TERRAIN	BÂTISSE	TOTAL	MUNICIPAL		
4204 4604	86231400	M	BERTRAND HOULE, GERANT												
			12685 AV ALEXIS CARREL												
1001	86231500		12695 AV ALEXIS CARREL												
2002			21 127	57		6000	9000								
3001															
4201 4601		M	GARY AGGETT, SUPERVISOR												
			12695 AV ALEXIS CARREL												
1001	86231600		12705 AV ALEXIS CARREL												
2002			21 127	58		6000	9000								
3001															
4211 4611		M	FLORENT GAGNON, COMMISS.												
			12705 AV ALEXIS CARREL												
1001	86231700		12715 AV ALEXIS CARREL												
2002			21 127	59		6000	9000								
3001															
4204 4604		MME	LUCIEN DUVAL (LILIANE COURTEMARCHE)												
			12715 AV ALEXIS CARREL												
1001	86231800		12725 AV ALEXIS CARREL												
2002			21 127	3		6500	9000								
3001															
4204 4604		M	JEAN PAUL LEHOUX, CAMIONNEUR												
			12715 AV ALEXIS CARREL												
7001			AV PIERRE MARTIN												
1001	86231850		12755 AV ALEXIS CARREL												
2002			21 P127			6000	8750								
3001															

SERVICE D'ÉVALUATION

CODE	COMPTÉ	EMPLACEMENT - NOM, PROFESSION, RÉSIDENCE						CATEGORIE BÂTIMENT	SCOLAIRE		VALEUR EN DOLLARS			MUNICIPAL	REMARQUES
		AV. CAD.	CADASTRE	SUBDIVISION	FRONT	PROFONDEUR	SUPERFICIE		TERR P	TERR C	TERRAIN	BÂTIMENT	TOTAL		
4211 4411	86231850	M ROLLAND DUPLESSIS, CHAUFFEUR 12755 AV ALEXIS CARREL H1E 2C2						IF							
1001	86231900	12785 AV ALEXIS CARREL						607)							
2002 2002	A-130858 19-11-84	21	P127		7060	8630 8700	6,13500								
3001								2A	1	201	10800	32900	43700	T R 1	
4201 4401		M THERESE DUPLESSIS JETTE 12785 AV ALEXIS CARREL H1H 2C2						IF							
7001 7003 7004		BL GOUVIN E DEBUT DE GASTON RAMON AV AV PIERRE MARTIN													
1001	86232100	12720 AV GASTON RAMON						607)							
2002		21	127	12	6500	9000	5,95000								
3001								2A	1	201	10300	29900	40200	T R 1	
4211 4411		M JEAN GUY ROBERGE, MAITRE D HOTEL 12720 AV GASTON RAMON H1E 2C3						IF							
1001	86232200	12710 AV GASTON RAMON						607)							
2002	A-122838	21	127	20	6000	9000	5,40000								
3001	5-7-84							2A	1	201	9500	33000	42500	T R 1	
4204 4404		M NORMAND NAUD, COFFIS 12710 AV GASTON RAMON H1E 2C3						IF							
1001	86232300	12700 AV GASTON RAMON						607)							
2002		21	127	21	6000	9000	5,40000								
3001								2A	1	201	9500	37100	46600	T R 1	
4201 4401		M ANDRE VINCENT, GARAGISTE 7431 BL ROI RENE V D ANJOU H1K 367						IF							
1001	86232400	12690 AV GASTON RAMON						607)							
2002		21	127	22	6000	9000	5,40000								
3001								2A	1	201	9500	42600	52100	T R 1	

VERSO

VERSO

86232300

IFI 1

4201 M. Roger Archambault

4601 12700 Gaston Ramon HIE 2C3

CRAT.	EFF.
6/2/84	8/13/83

86232200

IFI 1

4201 M. Claude Legerque

4601 12710 Gaston Ramon HIE 2C3

IFI 1

4202 Mlle Johanne Desorme

CRAT.	EFF.
20/2/84	05/7/84

292

CODE	COMpte	EMPLACEMENT					NOM	PROFESSION	RÉSIDENCE	CATEGORIE BÂTIMENT	SCOLAIRE		VALEUR EN DOLLARS			MUNICIPAL	REMARQUES
		DIV. CAD.	CADASTRE	SUBDIVISION	FRONT	PROFONDEUR					SUPERFICIE	TERR. P. C.	TERRAIN	BÂTISSÉ	TOTAL		
4201 4601	86232400						MME JEAN PEGORARO (DOLORES LAVOIE), PROFESSEUR		2F								
							12690 AV GASTON RAMON										
1001	86232500						12680 AV GASTON RAMON										
2002		21	127	23			6000	9000				5,40000					
3001										2A	1	201	9500	34900	44400	T R 1	
4204 4604							M BERNARD BOUCHER, ELECTRICIEN		1F								
							12680 AV GASTON RAMON										
1001	86232600						12670 AV GASTON RAMON										
2002		21	127	24			6000	9000				5,40000					
3001										2A	1	201	9500	50400	59900	T R 1	
4204 4604							M JEAN GUY BEDARD		1F								
							12670 AV GASTON RAMON										
1001	86232700						12660 AV GASTON RAMON										
2002		21	127	26			6000	9000				5,40000					
3001										2A	1	201	9500	35400	44900	T R 1	
4211 4611							M HENRI PAUL PERRON, SURVEILLANT		1F								
							12660 AV GASTON RAMON										
7001 7002 7003							AV FERNAND FOREST TRAVERSEZ AV GASTON RAMON										
1001	86232900						12665 AV GASTON RAMON										
2002		21	127	25			6000	5400				3,21600					
2002								5320									
2004		21	125	13			6000	3600				2,18400					
2004								3680									
2999												5,40000					
3001										2A	1	201	9500	52500	62000	T R 1	
4204 4604							M C MARCEL PARKER, GERANT		1F								
							12665 AV GASTON RAMON										
1001	86233000						12675 AV GASTON RAMON										

CODE	COMPTE	EMPLACEMENT					NOM, PROFESSION, RÉSIDENCE	CATEGORIE D'IMMEUBLE	SCOLAIRE			VALEUR EN DOLLARS			MUNICIPAL	REMARQUES
		DIV. CAD.	CADASTRE	SUBDIVISION	FRONT	PROFONDEUR			SUPERFICIE	TERR. P. C.	TERRAIN	BÂTIMENT	TOTAL			
2002	86233000	21	127	18	6000	5320	3,14800									
2002						5299										
2004		21	125	12	6000	3680	2,23200									
2004						3760										
2999							5,70000									
3001								2A	1	281	9500	37100	46600	T R 1		
4204																
4604																
1001	86233100															
2002		21	127	17	6000	5290	3,12000									
2002						5160										
2004		21	125	11	6000	3760	2,26000									
2004						3840										
2999							5,70000									
3001								2A	1	281	9500	35500	45000	T R 1		
4204																
4604																
1001	86233200															
2002		21	127	16	6000	5160	3,07200									
2002						5080										
2004		21	125	10	6000	3840	2,32800									
2004						3920										
2999							5,40000									
3001								2A	1	281	9500	42800	52300	T R 1		
4201																
4601																
1001	86233300															
2002		21	127	15	6000	5080	3,02400									
2002						5000										
2004		21	125	9	6000	3920	2,37600									
2004						4000										
2999							5,40000									
3001								2A	1	281	9500	34800	44300	T R 1		
4204																
4604																
4205																
4605																

CODE	COMPTE	EMPLACEMENT - NOM, PROFESSION, RESIDENCE					CATEGORIE BÂTIMENT	SCOLAIRE		VALEUR EN DOLLARS			MUNICIPAL	REMARQUES	
		DIV. CAD.	CADASTRIQUE	SUBDIVISION	FRONT	PROFONDEUR		SUPERFICIE	TERR. P. C.	TERRAIN	BÂTISSÉ	TOTAL			
1001	86233900	12715 AV GASTON RAMON					(07)								
2002		21	127	14	6000	5000									
2002						9930									
2004		21	125	8	6000	5000									
2004						4070									
2999						5,40000									
3001															
4201		M SERGE DUPUIS					1F								
4601		12715 GASTON RAMON N1E 2C4													
4202		MME NICOLE MERCIER DUPUIS					2F								
4602		12715 GASTON RAMON N1E 2C4													
1001	86233500	12725 AV GASTON RAMON					(07)								
2002		21	127	13	6500	4930									
2002						4900									
2004		21	125	7	6500	4070									
2004						4100									
2999						5,85000									
3001															
4204		M ANDRE GIGOT, COUPEUR					1F								
4604		12725 AV GASTON RAMON N1E 2C3													
7001		AV PIERRE MARTIN													
7002		DEBUT DE JEAN NOLLET AV													
7003		BL GOUIN E													
7004		AV PIERRE MARTIN													
1001	86233700	12720 AV JEAN NOLLET					(07)								
2002		21	125	39	6070	9250									
3001															
4201		Mlle CLAIRE FOISY					3F								
4601		12720 AV JEAN NOLLET N1E 2C6													
1001	86233800	12710 AV JEAN NOLLET					(07)								
2002		21	125	38	6070	9250									
3001															
4204		M JEAN CLAUDE FAUCHER, ERCTEUR					1F								
4604		12710 AV JEAN NOLLET N1E 2C6													
1001	86233900	12700 AV JEAN NOLLET					(07)								

CODE	COMPTÉ	EMPLACEMENT - NOM, PROFESSION, RÉSIDENCE					SUPERFICIE	CATEGORIE RATIFIÉ	SCOLAIRE		VALEUR EN DOLLARS			MUNICIPAL *	REMARQUES	
		DIV. CAD.	CADASTRIEL	SUBDIVISION	FRONT	PROF. ONDEUR			TERR.	P. C.	TERRAIN	BATISSE	TOTAL			
2062	86233900	21	125	37	6070	9250	5,61500									
3001								2A	1	281	9900	39600	49700	T R 1		
4201		MME LOUIS MARCHAND (BLANCHE SOBEIL)					58	1								
4601		12700 AV JEAN NOLLET HIE 2C6														
1001	86234000	12690 AV JEAN NOLLET							(07)							
2002		21	125	36	6070	9250	5,61500									
3001								2A	1	281	9900	33900	43800	T R 1		
4204		M CLAUDE FALARDEAU, SURVEILLANT					15	0								
4604		12690 AV JEAN NOLLET HIE 2C6														
1001	86234100	12680 AV JEAN NOLLET							(07)							
2002		21	125	35	5940	9250	5,49500									
3001								2A	1	281	9600	37600	47200	T R 1		
4204		M JEROME DUMOULIN, POMPIER					15	0								
4604		12680 AV JEAN NOLLET HIE 2C6														
1001	86234200	12670 AV JEAN NOLLET							(07)							
2002		21	125	34	6200	9250	5,73500									
3001								2A	1	281	10100	35600	45700	T R 1		
4201		MME ROLLAND GAUTHIER (LORRAINE DUQUETTE)					05	1								
4601		12670 AV JEAN NOLLET HIE 2C6														
1001	86234300	12660 AV JEAN NOLLET							(07)							
2002		21	125	33	6070	9250	5,61500									
3001								2A	1	281	9900	32700	42600	T R 1		
4201		MME JEAN JACQUES LENIEUX (CLEMENTINE BOIS D'ESHIEN)					25	1								
4601		12660 JEAN NOLLET HIE 2C6														
4202		M PIERRE TESSIER					15	0								
4602		12660 JEAN NOLLET HIE 2C6														
7001		TRAVERSEZ COTE EST														
1001	86234350	12655 AV JEAN NOLLET							(07)							

CODE	COMTE	EMPLACEMENT NOM, PROFESSION, RÉSIDENCE					CATEGORIE BÂTIMENT	SCOLAIRE		VALEUR EN DOLLARS			REMARQUES		
		NOY. CAD.	CADASTRE	SURVEILLANCE	FRONT	PROFONDEUR		SUPERFICIE	TERR. P. C.	TERRAIN	BÂTISSE	TOTAL			
2002 2002	86234350	21	125	43	10100 8830	9245 9190	8,68200								
3001															
4204 4604		MME JEAN J LEMIEUX (CLEMENTINE BOIS-D ENGHENI) 12655 AV JEAN MOLLET HIE 2CS					5F								
1001	86234400	12665 AV JEAN MOLLET					(07)								
2002 2002	A-121816 22-4-84	21	125	92	6500	9190 9220	5,98300								
3001															
4201 4601 4202 4602		M SALVATORE MATTEO 12665 AV JEAN MOLLET HIE 2CS MME SALVATORE MATTEO (LOUISE CHARETTE) 12665 AV JEAN MOLLET HIE 2CS					1F 2F								
1001	86234500	12675 AV JEAN MOLLET					(07)								
2002 2002	A-133649 28-12-84	21	125	91	6000	9220 9250	5,54100								
3001															
4201 4601 4202 4602		M JOCELYN CLEMENT 12675 JEAN MOLLET HIE 2CS MME JOCELYN CLEMENT (CLEMENTINE MARCHETTE) 12675 JEAN MOLLET HIE 2CS					1F 2F								
1001	86234600	12685 AV JEAN MOLLET					(07)								
2002 2002		21	124	8	6500	9250 9280	6,02200								
3001															
4201 4601 4202		M LEONARD PARENT 12685 AV JEAN MOLLET HIE 2CS MME YVETTE CHOUINARD					1F 3F								
1001	86234700	12695 AV JEAN MOLLET					(07)								
2002 2002		21	124	7	6200	9280 9310	5,76200								
3001															

86234400

2FII

4201 M. Richard Lamotte

4601 12665 Jean Nollet, HIF 205

CERT.	EPT.
14/8/84	22/6/84
292	

86234500

1FII

4201 M. Richard Cirino

4601 12675 Jean Nollet HIF 205

3FII

4602 Mele. Raymonde Fontaine

CERT.	EPT.
14/8/84	22/6/84

AEMES

14/8/84 22/6/84

CODE	COMPTÉ	EMPLACEMENT NOM, PROFESSION, RÉSIDENCE						CATEGORIE BÂTIMENT	SCOLAIRE	VALEUR EN DOLLARS			MUNICIPAL	REMARQUES	
		NOY. CAD.	CADASTRE	ORIENTATION	PROF.	PROFONDEUR	SUPERFICIE			TERRAIN	BÂTI	TOTAL			
4204 4604	86234700	M	GEORGES JOYAL, OPERATEUR 12695 AV JEAN NOLLET H1E 2C5						IF						
1001	86234600		12705 AV JEAN NOLLET						(07)						
2002 2002			21 124	6		5800	9310	5,50900							
2002							9390								
3001									ZA	1 2B1	9500	36500	46000	T R 1	
4201 4601		M	JEAN GUY LAFOND, BARBIER 12705 AV JEAN NOLLET H1E 2C5						IF						
4202 4602		M	JEAN GUY LAFOND (LISE ST GELAIS) 12705 AV JEAN NOLLET H1E 2C5						5F						
1001	86234900		12715 AV JEAN NOLLET						(07)						
2002 2002			21 124	5		6000	9390	2,56700							
2004 2004			21 123	1		5050	5890	3,04600							
2999						5380		5,61300							
3001									ZA	1 2B1	9800	38400	48200	T R 1	
4204 4604		M	NORMAND CORNELLIER, BIOLOGISTE 12715 AV JEAN NOLLET H1E 2C5						IF						
1001	86235000		12725 AV JEAN NOLLET						(07)						
2002 2002			21 124	4		6000	3530	2,12700							
2004 2999			21 123	2		6000	5890	3,50900							
2999								5,63100							
3001									ZA	1 2B1	9900	36300	46200	T R 1	
4211 4611		M	ARMAND LAMBERT, PLOMBIER 12725 AV JEAN NOLLET H1E 2C5						IF						
1001	86235100		12735 AV JEAN NOLLET						(07)						
2002 2002			21 124	3		6000	3560	2,14500							
2004 2999			21 123	3		6000	5890	3,50900							
2999								5,64900							
3001									ZA	1 2B1	9900	45000	54900	T R 1	

SERVICE D'ÉVALUATION

CODE	COMPTÉ	EMPLACEMENT NOM PROFESSION RÉSIDENCE						CATEGORIE BÂTIMENT	SCOLAIRE		VALEUR EN DOLLARS			REMARQUES
		UN. CAD.	CADASTRE	SUBDIVISION	FRONT	PROFONDEUR	SUPERFICIE		1	TERR P. C.	FERRAIN	BÂTISSE	TOTAL	
4209 4604	86235100	M	JEAN MARIE RIVARD, PROFESSEUR 12735 AV JEAN MOLLET H1E 2C5				1F	1						
1001	86235200		12745 AV JEAN MOLLET					(07)						
2002			21 124	2		6180						2,19900		
2002						6020						3620		
2004			21 123	4		6020						5840		
2004						5760								
2999												5,63900		
3001								2A	1 2B1	9900	47700	57600	T R 1	
4201 4601		M	EDGAR PORLIER, ANALYSTE 12745 JEAN MOLLET H1E 2C5				1F	1						
4202 4602		MME	EDGAR PORLIER (AGATHE BOIVIN) 12745 JEAN MOLLET H1E 2C5				5F	1						
7001 7002 7003			BL GOUIN E NICOLAS DOUCET DEBUT DE BL GOUIN E											
1001	86244950		8701 AV NICOLAS DOUCET					(02)						
2002			21 121	1953-1		5000						10020		
2002						5007						18197		
3001								2A	1 2B1	8800	69600	78400	T R 1	
4201 4601		MME	ANNA ARCURI-CASOLA 8701 AV NICOLAS DOUCET H1E 4J9				2F	1						
1001	86244955		8711 AV NICOLAS DOUCET					(02)						
2002			21 121	1953-2		5000						10197		
2002						5007						10374		
3001								2A	2 2B1	8800	69600	78400	T R 1	
4201 4601		CONSTRUCTION R V D INC	8701 NICOLAS DOUCET H1E 4J9				CF	1						
1001	86244960		8721 NICOLAS DOUCET					(02)						
2002			21 121	1953-3		5039						10374		
2002						4652						10535		
3001								2A	1 2B1	8600	70700	79300	T R 1	

86244955

IFTI

4201 M. Vincenzo Casola

4601 8701 Nicolas Doucet HIE 439

ANNULÉ

50-1	50-2
306/84	3/5/84

86244955

IFTI

4201 M. Michelo Motta

4601 8701 Nicolas Doucet HIE 439

IFTI

4202 Mme Luciale PIACQUADIA - MOTTA

CERT.	50
31-8-84	12-7-84

ML
294

CODE	COMPTE	EMPLACEMENT NOM, PROFESSION, RÉSIDENCE						CATEGORIE BÂTIMENT	VALEUR EN DOLLARS			REMARQUES	
		DIV. CAD.	CADASTRE	PROFESSION	FRONT	PROFONDEUR	SUPERFICIE		SCOLAIRE	TERRAIN	BÂTISSE		TOTAL
4201 4601	86244960	M GIOVANNI DAEDER 8721 AV NICOLAS DOUCET											
1001	86244962	8730 AV NICOLAS DOUCET											
2001 2001 2002 2002 2499		21 121 1949-13 21 121 1949-14		5000 5666 5709	11007 10919 11206 11007	5,48100 5,29100 12,77200							
3001							2A	1 281	14700	115100	129800	T R	
4205 4605		M PASQUALE CATANIA 8730 NICOLAS DOUCET											
1001	86244963	8710 AV NICOLAS DOUCET											
2002 2002		21 121 1949-12		5000	10919 10833	9,43600							
3001							2A	1 281	9100	64700	73800	T R	
4201 4601 4202		M CARMINE RAPAGNETTA 8710 NICOLAS DOUCET MME TONIA CAPORICCI-RAPAGNETTA											
1001	86244964	8700 AV NICOLAS DOUCET											
2002 2002		21 121 1949-11		5000	10833 10795	5,39400							
3001							2A	1 281	9000	67500	76500	T R	
4201 4601 4202 4602		M GIUSEPPE LICURSI 8700 AV NICOLAS DOUCET MME DIANA DI MARCO LICURSI 8700 AV NICOLAS DOUCET											
1001	86244966	12733 AV NICOLAS DOUCET											
2001 2001 2002 2499	A-131076 23-11-84	21 121 1949-1 21 121 1949-2		IRR 6145 5000	IRR 8497 8497	5,04800 9,24700 9,29700							
3001							2A	1 281	16300	138000	154300	T R	
4201 4601		M PIERRE BOISCLAIR 12733 NICOLAS DOUCET RIV PRAIRIES											

CERT.	EF
18-1-85	127-11-84

CODE	COMPTÉ	EMPLACEMENT - NOM, PROFESSION, RÉSIDENCE						CATEGORIE BÂTIMENT	SCOLAIRE		VALEUR EN DOLLARS			REMARQUES
		DIV. CAD.	CADASTRE	CONTR. M. P.	FRONT	PROFONDEUR	SURFACE		TERR. C.	TERRAIN	BÂTISSE	TOTAL	MUNICIPAL	
4202 4602	86244966	MME LIANE LEGUERRIER BOISCLAIR 12733 NICOLAS DOUCET RIV PRAIRIES H1E 4M3					2F							
1001	86244967	LOT AV NICOLAS DOUCET						6023						
2002	<i>A-131076</i>	21 121 1949-3		5000	8997	4,24900								
3001	<i>23-1-84</i>							7A	1 281	7500		7500	TVV	
4201 4601		M PIERRE BOISCLAIR 12733 NICOLAS DOUCET H1E 4M3					1F							
4202 4602		MME LIANE LEGUERRIER-BOISCLAIR 12733 NICOLAS DOUCET H1E 4M3					2F							
6620		PROPRIETE SUJETTE A SURTAXE SUR TERRAIN VAGUE DESSERVI												
1001	86244968	LOT AV NICOLAS DOUCET						6023						
2002		21 121 1949-4		5000	8997	4,24900								
3001								7A	1 281	7500		7500	TVV	
4202 4602		M LUIGI TEOLI 12722 HECTOR LAMARRE MTL NORD H16 4G2					1F							
6620		PROPRIETE SUJETTE A SURTAXE SUR TERRAIN VAGUE DESSERVI												
1001	86244969	LOT AV NICOLAS DOUCET						6023						
2002		21 121 1949-5		4498	8997	5,00200								
3001								7A	1 281	8900		8900	TVV	
4202 4602		M LUIGI TEOLI 12722 HECTOR LAMARRE MTL NORD H16 4G2					1F							
6620		PROPRIETE SUJETTE A SURTAXE SUR TERRAIN VAGUE DESSERVI												
1001	86244970	<i>6690 Pl. Nicolas Doucet</i> LOT RUE 121-1949-6						6023						
2002		21 121 1949-15		5000	10499	5,24900								
3001								7A	1 281	9,200	57,300	66,500	TVV	
4201 4601		M LUCIANO ERCOLI <i>6690 Pl. Nicolas Doucet H1E 4M1</i> 4975 PAISLEY					2F							
4202		MME SILVANA GASPARRI-ERCOLI <i>H1E 115 F0224M032 (29-884) LT</i>					2F							
6620		PROPRIETE SUJETTE A SURTAXE SUR TERRAIN VAGUE DESSERVI												

CERT.	EFF.	265
21-11-83	1-1-84	

REPERE D'ÉVALUATION

CODE	COMTE	EMPLACEMENT NOM, PROFESSION, RÉSIDENCE						CATEGORIE BAYMENT	SCOLAIRE			VALEUR EN DOLLARS			MUNICIPAL	REMARQUES
		NUM. CAD.	CADASTRE	SURF. BÂTI	FOND	PROF. OUVRE	SURF. TOTALE		TEPR	SC	TERRAIN	BÂTISSÉ	TOTAL			
1001	86244972	8680 PL NICOLAS DOUCET						(02)								
2002		21 121	1949-16	5000	10499	5,24900										
3001							2A	1	281	9200	64900	74100	T R			
4201		M DIEGO ROMANELLI						1F								
4601		8680 PL NICOLAS DOUCET H1E 4M1														
1001	86244979	8670 PL NICOLAS DOUCET						(02)								
2002		21 121	1949-17	IRR	10499	12,34600										
2002				10709	11742											
3001							2A	1	281	20300	93600	113900	T R			
4201		M RAYMOND DI GIULIO <i>F.1222 #3765 DO 28-5-84</i>						1F								
4601		8670 PL NICOLAS DOUCET RIV PRAIRIES H1E 4N1														
4202		MME SILVANA MARINELLI						2F								
4602		8670 PL NICOLAS DOUCET RIV PRAIRIES H1E 4N1														
1001	86244976	<i>8654 Pl. Nicolas Doucet</i> LOT RUE 121-1949-6						(02)								
2002		21 121	1949-18	5000	8793	9,37700										
2002					8763											
2004		21 121	1949-19	5000	8703	4888.00	2A			15400	93600	108400				
2005					8786		2A			2200		7700	T R			
3001					8786	8765.00										
4201		M SALVATORE DI GIULIO <i>8654 Pl. Nicolas Doucet H1E 4N1</i>						1F								
4601		6365 VILLANELLE ST LEONARD H1S 1B2														
4202		MME ANNUNZIATA CLEMENTE DI GIULIO						2F								
4602		6365 VILLANELLE ST LEONARD H1S 1B2														
4620		<i>8654 Pl. Nicolas Doucet H1E 4N1</i> PROPRIETE SUJETTE A SURTAXE SUR TERRAIN VAGUE DESSERVI														
1001	86244978	LOT RUE 121-1949-6						(02)								
2002		21 121	1949-19	5000	8763	9,38800										
2002					8786											
3001							7A	1	281	7700		7700	T R			
4201		M SALVATORE DI GIULIO						1F								
4601		6365 VILLANELLE ST LEONARD H1S 1B2														
4202		MME ANNUNZIATA CLEMENTE DI GIULIO						2F								
4602		6365 VILLANELLE ST LEONARD H1S 1B2														
4620		PROPRIETE SUJETTE A SURTAXE SUR TERRAIN VAGUE DESSERVI														
1001	86244980	LOT RUE 121-1949-6						(02)								

*Group. Ste Rose
de 86244978 +
nouveau balancement*

CERT.	EST.	
24-84	1-84	27%

CERT.	EST.	
24/1/84	1/1/84	27%

Porté à 86244976.

ANNULÉ

TABLE D'ÉVALUATION

CODE	COMPTÉ	EMPLACEMENT - NOM, PROFESSION, RESIDENCE					CATEGORIE D'AMÉNAGEMENT	SCOLAIRE		VALEUR EN DOLLARS			REMARQUES
		NOY. CAD.	CADASTRE	SURF. VITÉE	HECTA	PROFONDEUR		SUPERFICIE	TERRAIN	BÂTIMENT	TOTAL		
2002 2002	86244980	21 121	1949-22	IRR 9967		8784 10846	10,53100						
3001								7A	1 281	18500		18500	TVV
4201 4601		M. RENATO DI GIULIO 8385 VILLANELLE ST LEONARD H15 1B2 3654 Pl. Nicolas Doucet H1E 4N1 F12224 3685 (100 P.S. 84)											
6620		PROPRIÉTÉ SUJETTE À SURTAXE SUR TERRAIN VAGUE DESSERVÉ											
1001	86244981	5630 Pl. Nicolas Doucet LOT RUE 121-1949-6											
2002	P-105207 30.8.84	21 121	1949-21	5000		8717	4,35800						
3001								2A 7A	1 281	7700 7700	64300	72000	7700 TVV
4201 4601		M. GAETANO GUGLIELMO 1/3 9049 ROCHELETTE ST LEONARD H1P 2K3											
4202		M. GIOVANNI D'ELIA 1/3											
4602		2985 CR GIFFARD LAVAL H7E 1L8											
4203		M. ROSARIO MESSINA 1/3											
6620		PROPRIÉTÉ SUJETTE À SURTAXE SUR TERRAIN VAGUE DESSERVÉ											
1001	86244982	8620 Pl. Nicolas Doucet LOT RUE 121-1949-6											
2002	A-131162 15-6-84	21 121	1949-20	5000		8717	4,35800						
3001								2A 7A	1 281	7700 7700	64300	72000	7700 TVV
4201 4601		M. GAETANO GUGLIELMO 1/3 9049 ROCHELETTE ST LEONARD H1P 2K3											
4202		M. GIOVANNI D'ELIA 1/3											
4602		2985 CR GIFFARD LAVAL H7E 1L8											
4203		M. ROSARIO MESSINA 1/3											
6620		PROPRIÉTÉ SUJETTE À SURTAXE SUR TERRAIN VAGUE DESSERVÉ											
1001	86244983	12651 LOT AV. NICOLAS DOUCET											
2002		21 121	1949-7	IRR 5997		IRR 8997	5,09700						
3001								7A 8A	1 281	8000	34,100	43,000	8000 TVV
4201 4601		M. ROBERT LABONTE 12651 Pl. Nicolas Doucet, Riv. Jacques H1G 4H2 F1222 (10702) 3131 DORIC ST MONTREAL H2D H11 2C0 VS 4106											
4202		MME SYLVIE DESCHENES-LABONTE											
6620		PROPRIÉTÉ SUJETTE À SURTAXE SUR TERRAIN VAGUE DESSERVÉ											
1001	86244984	12671 AV. NICOLAS DOUCET											

86244982

1511

4201 M. Simon Chiacappa

4601 8670 Nicolas Dumont

2511

4202 Mme Nadia Vito - Chiacappa

CERT.	EFF.	
03/01/84	15/04/84	291

86244981

2512

4201 Mme Maria Martino - Majorano

4601 8192 Dumont St. Leonard HIP 2E7

CERT.	EFF.	
16/10/84	10/8/84	

CODE	COMPTÉ	EMPLACEMENT - NOM, PROFESSION, RESIDENCE					SUPERFICIE	CATEGORIE BÂTIMENT	SCOLAIRE		VALEUR EN DOLLARS			MUNICIPAL	REMARQUES
		DIV. CAN.	CADASTRE	DIVISION	FRONT	PROFONDEUR			TERR. P.	TERR. C.	TERRAIN	BÂTISSE	TOTAL		
2002	66244784	21	121	1999-8	5797	8497	4,92600								
3001								2A	1	281	8600	67800	76400	T R	
4201		M NICHELE BOZZO						1F							
4401		12671 AV NICOLAS DOUCET													
4202		MME GINA PRESTO BOZZO						2F							
4602		12671 AV NICOLAS DOUCET													
1001	66244785	12661 NICOLAS DOUCET						(02)							
2002		21	121	1999-8	5797	8498	4,92600								
3001								2A	1	281	8600	69200	77800	T R	
4201		M MICHEL DE LOHMIER						1F							
4401		12661 AV NICOLAS DOUCET													
1001	66244786	12650 AV NICOLAS DOUCET						(02)							
2002		21	121	1999-10	IRR	8497	4,88000								
2002					4856	IRR									
3501								2A	1	281	8600	59400	68000	T R	
4201		M RENE GODHAIRE						1F							
4601		7362 ROUSSELOT													
4202		MME NICOLE LAPRADE-PELLETIER						2F							
1001	66244795	13,950 LOT AV NICOLAS DOUCET						(02)							
2002	A-114994	21	121	1951-1	IRR	8497	6,39000								
2002	28-3-84				6410	8490									
3001	A-170001	16-17						7A	1	281	10200	10200	10200	T R	
4201		M FRANCESCO TRINARCHI						1F							
4401		19 PICKHARD LANE BRAMPTON ONTARIO L6Y 2M4						2A			10,200	96,800	107,000	R	
4202		MME VINCENZINA LOSCHIAVO-TRINARCHI						2F							
4602		19 PICKHARD LANE BRAMPTON ONTARIO L6Y 2M4													
6620		PROPRIÉTÉ SUJETTE À SURTAXE SUR TERRAIN VAGUE DÉSERVÉ													
1001	66244998	12740 NICOLAS DOUCET						(02)							
2002		21	121	1951-2	6000	8490	5,09600								
2002						8495									
3001								2A	1	281	8960	56300	65260	T R	

5-10-84	1-9-84	307
---------	--------	-----

86244995

ANNULÉ

1F11

4201 M. Saxe Duhamel

4601 11600 Damasse Potvin HIE 3HR

GEN	EFF	DATE
10544	28334	28/1

86244995

3F11

4201 Mlle Manon Harvey

4601 11600 Damasse Potvin HIE 3HR

GEN	EFF	DATE
02144	01644	28/1

DEPART DE L'ÉVALUATION

CODE	COMPTÉ	EMPLACEMENT - NOM PROFESSION, RÉSIDENCE						CATEGORIE BÂTIMENT	SCOLAIRE		VALEUR EN DOLLARS				MUNICIPAL	REMARQUES	
		DIV. CAD.	CAPASTIC	SUBDIVISION	ÉTAGE	PROFONDEUR	SURFACE		TERR. P. I. C.	TERRAIN	BÂTIMENT	TOTAL					
4201 4401 4202 4402	86249998	M LOUIS GILL 12740 AV NICOLAS DOUCET HIE 328 MME MARIE JOSEE RACINE GILL 12740 AV NICOLAS DOUCET HIE 328						2F 2F									
1001 2002 2002	86245001 A-110644 8-6-84	12730 NICOLAS DOUCET 21 121 1951-3 6000 8495 5,07900 8501															
4201 4401 4202 4402		M FRANCESCO NAPPI 12730 AV NICOLAS DOUCET HIE 328 MME ROSINA DI PITRO NAPPI 12730 AV NICOLAS DOUCET HIE 328						1F 2F									
1001 2002 2002	86245004	12720 AV NICOLAS DOUCET 21 121 1951-4 6000 8501 5,10200 8507															
4201 4401		MME ESTASIE FABRE-SIMONISE 12720 AV NICOLAS DOUCET HIE 328						2F									
1001 2002 2002	86245007 A-122555 20-06-84	12710 AV NICOLAS DOUCET 21 121 1951-5 6000 8507 5,10600 8514															
4201 4401 4202 4402		M DAMIANO FALSETTI 8491 Huguette Faton, MTL 12710 NICOLAS DOUCET HIE 328 MME LUIGINA PRINCIPE FALSETTI 12710 NICOLAS DOUCET HIE 328 8491 Huguette Faton, MTL						1F 2F									
1001 2002 2002	86245011 A-127442 19-09-84	LOT AV NICOLAS DOUCET 21 121 1951-6 6000 8514 5,11000 8519															
4201 4401 4420		MME MICHELINA DAURIA-SIMONETTI 11715 BL LANGELIER MTL NORD HIG 342 PROPRIETE SUJETTE A SURTAXE SUR TERRAIN VAGUE DESSERVI						2F									

86245001

R6245011

4201 M. Giuseppe Catalda 2F11

4201 M. Giuseppe Vigorito 1F11

4601 12730 Nicolas Doucet H1E-328

4601 9150 J.J. Gagnier H2B225 F1222*4281
of 28-11-84

2F11

2F11

4202 Mme Anna Lapolups-Catalda

4202 Mme Vincenza Sgarbi Vigorito

CERT.	EFF.
03/1/84	02/6/84
291	

CERT.	EFF.
16/3/84	19/8/84

86245007

2F11

4201 M. Vincenzo Longo

4601 12710 Nicolas Doucet H1E-328

1F11

4202 M. Giuseppe Campanelli

1F11

4203 M. Maria Ruasca

CERT.	EFF.
14/1/84	20/6/84
292	

86245009

1F11

4201 M. Luigi Ricciuti

4601 12910 Nicolas Doucet H1E-328

3F11

4202 Mlle Giovanna Conte

CERT.	EFF.
16/10/84	23/8/84

CODE	COMPTÉ	EMPLACEMENT NOM PROFESSION, RESIDENCE					CATEGORIE BÂTIMENT	VALEUR EN DOLLARS				REMARQUES		
		DIV. CAD.	CADASTRIQUE	LEGERISATION	PROFOND.	PROFONDITEUR		SUPERFICIE	SCHOOLAIRE	TERR. P. C.	TERRAIN		BATISSE	TOTAL
1001	86245014													
2002	4-131807													
2002	5-1284													
3001														
4201														
4601														
4620														
1001	86245017													
2002														
2002														
3001														
4201														
4601														
1001	86245020													
2002														
2002														
3001														
4201														
4601														
4202														
4602														
1001	86245023													
2002														
2002														
3001														
4201														
4601														
4202														
1001	86245026													
2002														
2002														
3001														

VERSO

86245014

2F12

4201 Mme Maria Romeo - Antonio

4601 8062 bail. Perras Mtl-Nord

11E 4H3

CGRT.	8FP.
10185	51204

AEK20

CODE	COMPTÉ	EMPLACEMENT NOM, PROFESSION, RESIDENCE						CATEGORIE D'IMMEUBLE	SCOLAIRE		VALEUR EN DOLLARS			MUNICIPAL	REMARQUES
		LOT CADASTRAL	CADASTRAL	SURFACE	FRONT	PROFONDEUR	SURFACE		TERR P. C.	TERRAIN	BÂTISSE	TOTAL			
4201 4601 7001 7002	86245026	M GIUSEPPE CAPANO 1842 JEAN TALON E H2E 315 17450 H. WOLFE BUREAU AVE 323 F. 1222 # 3734 No (2) 117)					IF								
1001	86245096	8541 JEROME LALEMANT													
2002 2002		21 127 103-1	5689 7631	8800 10164	6,25000										
3001							2A	1 281	11000	57400	68400	T R			
4201 4601		M REJEAN MELANCON 8541 JEROME LALEMANT H1E 324 F. 1222 # 3765 Pl. 21.5.84				IF									
1001	86245097	8551 JEROME LALEMANT													
2002 2002		21 127 103-2	4701 IRR	10164 10269	4,86200										
3001							2A	1 281	7300	46700	54000	T R			
4201 4601 4202 4602		M PIERRE LOMBARDI 8551 JEROME LALEMANT H1E 324 MME PIERRE LOMBARDI (ANNA CALDERONE) F. 1222 # 3765 Pl. 21.5.84 8551 JEROME LALEMANT H1E 324				IF									
1001	86245098	8561 JEROME LALEMANT													
2002 2002		21 127 103-3	4925 4931	10269 10016	4,99500										
3001							2A	1 281	7500	56800	64300	T R			
4201 4601		M SALVATORE VENDITTI 8561 JEROME LALEMANT H1E 324				IF									
1001	86245099	8571 JEROME LALEMANT													
2002 2002		21 127 103-4	4925 4931	10016 9764	4,87100										
3001							2A	1 281	7300	48400	55700	T R			
4201 4601 4202 4602		M LINO FAGNANI 8571 JEROME LALEMANT H1E 324 MME LINO FAGNANI (MARIA TERRIACA) F. 1222 # 3765 Pl. 21.5.84 8571 JEROME LALEMANT H1E 324				IF									

CODE	COMPTE	EMPLACEMENT: NOM, PROFESSION, RÉSIDENCE						C. V. B. C.	SCOLAIRE	VALEUR EN DOLLARS			REMARQUES		
		DIV. CAD.	CADASTRE	SUBDIVISION	FRONT	PROFONDEUR	SUPERFICIE			TERR. P. C.	TERRAIN	BÂTIMENT		TOTAL	
3001	86245104							2A	1	281	7300	48900	55700	T R	
4201		MR ZYGMUNT JR KASPROWICZ						1A							
4401		8621 JEROME LALEMENT HIE 324													
4202		MRS ZYGMUNT JR KASPROWICZ (ANNA COMODARI)						2A							
4402		8621 JEROME LALEMENT HIE 324													
1001	86245105														
		8631 JEROME LALEMENT													
2002		21 125		65-6	4593	9580	7,90600								
2002					6296	8593									
3001								2A	1	281	7400	45600	53000	T R	
4201		M ANTONIO VITELLI						1F							
4401		8631 JEROME LALEMENT HIE 324													
4202		MME ANNA CHIARA-AGNARD						2F							
4402		8631 JEROME LALEMENT HIE 324													
1001	86245106														
		8641 JEROME LALEMENT													
2002		21 121		1954-14	4314	8594	3,26300								
2002					2513	9622									
3001								2A	1	281	4900	42700	47600	T R	
4201		M MOULDI BRIDI						1F							
4401		8641 JEROME LALEMENT HIE 324													
4202		MME GINETTE GIRARD						3F							
4402		8641 JEROME LALEMENT HIE 324													
1001	86245107														
		8651 JEROME LALEMENT													
2002		21 121		1954-13	3624	9622	3,91200								
2002					3629	9747									
3001								2A	1	281	5300	42700	48000	T R	
4201		M JOSEPH SIFONI						1F							
4401		8651 JEROME LALEMENT HIE 324													
4202		MME JOSEPH SIFONI (SERAFINA DE LUCA)						2F							
4402		8651 JEROME LALEMENT HIE 324													
1001	86245108														
		8661 JEROME LALEMENT													
2002		21 121		1954-12	3626	9747	3,55700								
2002					3629	9871									
3001								2A	1	281	5400	43200	48600	T R	

SERVICE D'ÉVALUATION

CODE	COMpte	EMPLACEMENT NOM PROFESSION RÉSIDENCE						CATEGORIE BÂTIMENT	SCOLAIRE	VALEUR EN DOLLARS			MUNICIPAL	REMARQUES
		ADRESSE CADASTRE	LIBÉRATION	FRONT	PROFONDEUR	SUPERFICIE	TERR. P. C.			TERRAIN	BÂTISSE	TOTAL		
4201	86295108	M GIUSEPPE BUTTIGLIERI					1F							
4601		8661 JEROME LALEHANT			HIE 329									
4202		MME GIUSEPPE BUTTIGLIERI (MARIA VALENZISE)					2F							
4602		8661 JEROME LALEHANT			HIE 329									
1001	86295109	8671 JEROME LALEHANT						029						
2002		21 121	1954-11	3626	9871	3,60300								
2002				3629	9858									
3001								2A	1 281	5400	43600	49000	T. R.	
4201		M FILIPPO CORTESE					1F							
4601		8671 JEROME LALEHANT			HIE 329									
4202		MME BRUNA PUGLIERI					3F							
4602		8671 JEROME LALEHANT			HIE 329									
1001	86295110	8681 JEROME LALEHANT						029						
2002		21 121	1954-10	3626	9858	3,64800								
2002				3629	10128									
3001								2A	1 281	5500	43200	48700	T. R.	
4201		MR FRANCESCO NICELI					1F							
4601		8681 JEROME LALEHANT			HIE 329									
4202		MRS FRANCESCO NICELI (LINDA PRINCIPES)					2A							
4602		8681 JEROME LALEHANT			HIE 329									
1001	86295111	8691 JEROME LALEHANT						029						
2002		21 121	1954-9	3626	10126	3,69300								
2002				3629	10244									
3001								2A	1 281	5600	44800	50400	T. R.	
4201		M ANTONIO TROMBINO					1F							
4601		8691 JEROME LALEHANT			HIE 329									
4202		MME ANTONIO TROMBINO (FLORA PASSARELLI)					2F							
4602		8691 JEROME LALEHANT			HIE 329									
1001	86295112	8701 JEROME LALEHANT						029						
2002		21 121	1954-8	3626	10244	3,73000								
2002				3629	10369									
3001								2A	1 281	5600	43200	48800	T. R.	
4201		M COSIMO COLUMBIALE					1F							
4601		8701 JEROME LALEHANT			HIE 329									

SECTEUR D'ÉVALUATION

CODE	COMPTÉ	EMPLACEMENT					NOM	PROFESSION	RÉSIDENCE	CATEGORIE BÂTIMENT	VALEUR EN DOLLARS				REMARQUES
		DIVISION CADASTRALE	SUBDIVISION	PROFONDEUR	SUPERFICIE	TERR. P. C.					TERRAIN	BÂTIMENT	TOTAL		
4202 4802	86245112								2F						
1001	86245113								(02)						
2002 2002	A-12347 16-17-84	21 121	1954-7				3451 5376	10349 10727				5,40900			
3001									2A	1 281	6500	45400	52300	T R	
4201 4801 4202 4802									1F 2F						
1001	86245126								(02)						
2002 2002		21 127	105-1				IRR 4806	IRR 8500				5,36900			
3001									2A	1 281	9400	49500	53900	T R	
4201 4801 4202									1F 3F						
1001	86245127								(02)						
2002		21 127	105-2				4826	8500				4,10300			
3001									2A	1 281	6200	40500	46700	T R	
4201 4801									3F						
1001	86245128								(02)						
2002		21 127	105-3				4826	8500				4,40300			
3001									2A	1 281	6200	44500	50700	T R	
4201 4801 4202 4802									1F 2F						
1001	86245129								(02)						
2002 2002		21 127	105-4				1467 850	8500 8524				98500			

86245112

1F.51

4201 N. Aldo Fantolillo

4601 8711 Jerome Lallemand HIR 324

3F.51

4202 Nlle Marianne Barbas

CHRY	DEF
31-8-81	14-7-81

294

CODE	COMPTÉ	EMPLACEMENT					NOM, PROFESSION, RÉSIDENCE	CATEGORIE BÂTIMENT	SCOLAIRE		VALEUR EN DOLLARS			MUNICIPAL	REMARQUES
		V. PAR.	CADASTRE	LONGUEUR	P. FRONT	RÉGION			SUPERFICIL	TERR.	B. C.	TERRAIN	BÂTIMENT		
2004	86245129	21	125	67-1		3360	8524	3,11600							
2004						3974	8500								
2499								4,10300							
3001									2A	1	281	6200	45800	52000	T R
4201									1F						
4201															
4202									2F						
4202															
1001	86245130					8550	JEROME LALEMANT		602						
2002		21	125	67-2		4826	8500	4,10300							
3001									2A	1	281	6200	53100	59300	T R
4201									1F						
4201															
4202									2F						
4202															
1001	86245131					8560	JEROME LALEMANT		602						
2002		21	125	67-3		4826	8500	4,10300							
3001									2A	1	281	6200	50800	57000	T R
4201									1F						
4201															
4202									2F						
4202															
1001	86245132					8570	JEROME LALEMANT		602						
2002		21	125	67-4		4826	8500	4,10300							
3001									2A	1	281	6200	50800	57000	T R
4201									1F						
4201															
4202									2F						
4202															
1001	86245133					8580	JEROME LALEMANT		602						
2002		21	125	67-5		IRR	8500	4,36900							
2002						IRR									
3001									2A	1	281	6600	49900	56500	T R

CODE	COMPTÉ	EMPLACEMENT, NOM, PROFESSION, RESIDENCE						CATEGORIE BAYMENT	SCOLAIRE		VALEUR EN DOLLARS			REMARQUES
		DIV. CAD.	CARACTÈRE	SURVEILLANCE	FRONT	PROFONDEUR	SUPERFICIE		TERR. P. C.	TERRAIN	BÂTIMENT	TOTAL	MUNICIPAL	
4201 4601 4202 4602	86245133	M GAETANO GUIMENTO 8580 JEROME LALEMANT N1E 325 MME GAETANO GUIMENTO (CATERINA D ANIELLO) 8580 JEROME LALEMANT N1E 325												
1001	86245134	8590 JEROME LALEMANT					6023							
2002 2002 2004 2004 2999		21 125 67-6 4826 8500 4,10200 4767 8170 21 121 1957-2 IRR 315 100 059 312												
3001							2A	1 201	6200	45800	72000	T R		
4201 4601 4202 4602		M UMBERTO IUSO 8590 JEROME LALEMANT N1E 324 MME UMBERTO IUSO (MARIA GUARNIERI) 8590 JEROME LALEMANT N1E 324												
1001	86245135	8600 JEROME LALEMANT					6023							
2002 2002 2004 2004 2999		21 125 67-7 1552 8170 63500 IRR 8337 21 121 1957-1 3274 8337 3,46700 4826 8500												
3001							2A	1 201	6200	65800	72000	T R		
4201 4601 4202 4602		M EUGENIO GUARNIERI 8600 JEROME LALEMANT N1E 325 MME EUGENIO GUARNIERI (ROSINA SPINELLI) 8600 JEROME LALEMANT N1E 325 F002 83303 n° (2/14/83)												
1001	86245136	8610 JEROME LALEMANT					6023							
2002 3001		21 121 1957-3 4826 8500 4,10300												
3001							2A	1 201	6200	50400	56600	T R		
4201 4601 4202 4602		M GREGOROVIC NEVIC 8610 JEROME LALEMANT N1E 325 MME GREGOROVIC NEVIC (MARIA VISINTINI) 8610 JEROME LALEMANT N1E 325 F002 83303 n° (2/14/83)												
1001	86245137	8620 JEROME LALEMANT					6023							
2002 3001		21 121 1957-4 4826 8500 4,10300												
3001							2A	2 201	6200	49800	56000	T R		

SERVISE D'ÉVALUATION

CODE	COMPTÉ	EMPLACEMENT - NOM, PROFESSION, RÉSIDENCE						CATEGORIE BÂTIMENT	SCOLAIRE		VALEUR EN DOLLARS			MUNICIPAL	REMARQUES
		CITY CAD	CADASTRE	COORDONNÉES	FRONT	PROFONDEUR	SURFACE		TERRE	P.C.	TERRAIN	BÂTISSE	TOTAL		
4201 4601	86245137	M. MARIO CARUSO 8620 JEROME LALEMENT H1E325						1F							
1001	86245138	8630 JEROME LALEMENT						(02)							
2002		21 121 1957-5		4826	8500	4,10300									
3001								2A	I 281	6200	62300	68500	T R		
4201 4601		M VITTORIO MONACO 8630 JEROME LALEMENT H1E325						1F							
1001	86245139	8640 JEROME LALEMENT						(02)							
2002		21 121 1957-6		4826	8500	4,10300									
3001								2A	I 281	6200	65300	71500	T R		
4201 4601		Mlle RACHEL FALLU 8640 JEROME LALEMENT H1E325						3F							
1001	86245140	8650 JEROME LALEMENT						(02)							
2002		21 121 1957-7		IRR	8500	5,22100									
2002				5449	IRR										
3001								2A	I 281	9200	43800	53000	T R		
4201 4601		M SYLVANO DI ZAZZO 8650 JEROME LALEMENT H1E325						1F							
4202		Mlle MARIA SCADUTO						3F							
1001	86245141	8655 PIERRE FORESTIER						(02)							
2002		21 121 1957-8		5728	8642	5,52900									
2002				7280	8500										
3001								2A	I 281	8300	48400	56700	T R		
4201 4601		M CLAUDE BLOUIN 8655 PIERRE FORESTIER H1E402						1F							
1001	86245142	8645 PIERRE FORESTIER						(02)							
2002		21 121 1957-9		4705	8500	4,80000									
3001								2A	I 281	7000	45600	52600	T R		

CODE	COMPTE	EMPLACEMENT - NOM, PROFESSION, RÉSIDENCE						CATEGORIE BÂTIMENT	SCOLAIRE	VALEUR EN DOLLARS			MUNICIPAL	REMARQUES	
		DIV. CAD.	CADASTRE	SUBDIVISION	FILIERE	RESPONDABLE	SUPERFICIE			TERRAIN	BÂTISSE	TOTAL			
4201 4601 4202	86245142	M VITO ALFANO 4462 COTE ST LEONARD MR J J B 8645 Pierre Forestier HIE 4C2 MME ROSA CANTILLERI-ALFANO Fin # 500) H (1/1/83)						2F							
1001 2002 3001	86245143	8635 PIERRE FORESTIER						(02)							
		21 121 1957-10	4705	8500	4,00000										
4201 4601		MR DOMENICO FAZIO 8635 PIERRE FORESTIER HIE 4C2					1A								
1001 2002 3001	86245144	8625 PIERRE FORESTIER						(02)							
		21 121 1957-11	4705	8500	4,00000										
4201 4601 4202 4602		M FELICE AVINO 8625 PIERRE FORESTIER HIE 4C2 MME CHRISTINE CARRIERO 8625 PIERRE FORESTIER HIE 4C2					1F 3F								
1001 2002 3001	86245145	8615 PIERRE FORESTIER						(02)							
		21 121 1957-12	4705	8500	4,00000										
4201 4601		M POMPEO FAZIO 8615 PIERRE FORESTIER HIE 4C2					1F								
1001 2002 2002 2002 2005 2009	86245146	8605 PIERRE FORESTIER						(02)							
		21 121 1957-13	4705	8500	3,64200										
			3540	IRR											
		21 125 67-8	IRR	6243	35700										
			1165	6135	4,00000										
4201 4601 4202		M ANTONIO FERRARO 8605 PIERRE FORESTIER HIE 4C2 MME ANGELE BRISEBOIS					1F 3F								
1001	86245147	8595 PIERRE FORESTIER						(02)							

SERVICE D'ÉVALUATION

CODE	COMPTÉ	EMPLACEMENT - NOM, PROFESSION, RÉSIDENCE					CATEGORIE DATIEMENT	SCOLAIRE		VALEUR EN DOLLARS			MUNICIPAL	REMARQUES
		DIV. CAD.	CADASTRE	SUBDIVISION	ÉTOUR	PROFONDEUR		SUPERFICIE	TERR.	TERRAIN	BÂTISSE	TOTAL		
2002	86245147	21	121	1957-14	450	2345								
2002					IRR	2408								
2004		21	125	67-9	4255	IRR					3,94600			
2004					4705	8500								
2004											4,00000			
3001														
4201														
4601														
1001	86245148													
2002		21	125	67-10	IRR	8500					4,14400			
2002					IRR									
3001														
4201														
4601														
4202														
4602														
1001	86245149													
2002		21	125	67-11	4705	8500					4,00000			
3001														
4201														
4601														
4202														
4602														
1001	86245150													
2002		21	125	67-12	4705	8500					4,00000			
3001														
4201														
4601														
4202														
4602														
1001	86245151													
2002		21	125	67-13	4705	8500					4,00000			
3001														
4201														
4601														
4202														
4602														
1001	86245152													
2002		21	125	67-14	4705	8500					4,00000			
3001														
4201														
4601														
4202														
4602														

CODE	COMTE	EMPLACEMENT						CATEGORIE BÂTIMENT	SCOLAIRE			VALEUR EN DOLLARS			REMARQUES	
		DIV. CAD.	CADASTRE	SUBDIVISION	FRONT	PROFONDEUR	SUPERFICIE		TERR. P. C.	TERRAIN	BÂTISSE	TOTAL	MUNICIPAL			
4201 4401 4202 4602	86245151	M						1F								
1001	86245152							102								
2002			21 125	67-14		4705	8500									
2002						4478	IRR									
2004			21 127	105-5		IRR	3071									
2004						226	3084									
2799																
3001									2A	1 281	7000	48900	55900	T R		
4201 4401 4202		M						1F								
1001	86245153							102								
2002			21 125	67-15		394	5417									
2002						IRR	5430									
2004			21 127	105-4		4311	IRR									
2004						4705	8500									
2799																
3001									2A	2 281	7000	44400	51400	T R		
4201 4401 4202		M						1F								
1001	86245154							102								
2002			21 127	105-7		4705	8500									
2002						10177	IRR									
3001									2A	1 281	11500	44400	54100	T R		
4201 4401 4202 4602		M						1F								
1001	86245160							102								
2001			21 127	107		IRR	IRR									
2001						IRR	7429									
2002			21 125	74		4204	IRR									
2002						4560	8000									

CODE	COMPTÉ	EMPLACEMENT NOM, PROFESSION, RÉSIDENCE						CATEGORIE BÂTIMENT	SCOLAIRE		VALEUR EN DOLLARS			MUNICIPAL	REMARQUES
		DIV. CAD.	CADASTRAL	SUP. D'IMM.	FOND	PROFONDEUR	SUPERFICIE		TERR. P. C.	TERRAIN	BÂTIMENT	TOTAL			
2599	86245160						4,82500								
3001															
4201		M PIETRO RENDA						IF							
4601		8540 PIERRE FORESTIER HIE 414 # 3125 (19-10-83)						2F							
4202		MME FRANCESCA CIASELLA-RENDA													
6620		PROPRIETE SUJETTE A SURTAXE SUR TERRAIN VAGUE DESSERVI													
		8530													
1001	86245164	LOT PIERRE FORESTIER						6020							
2002		21 125 75		4900	8000	3,92000									
2002				IRR	IRR										
3001								2A							
4201		M JOSEPH LANZO						IF							
4601		8550 PIERRE FORESTIER HIE 414						2F							
4202		MME DANIELE CAMPEAU-LANZO													
6620		PROPRIETE SUJETTE A SURTAXE SUR TERRAIN VAGUE DESSERVI													
1001	86245168	8560 PIERRE FORESTIER						6020							
2002		21 125 76		4900	8000	3,92000									
3001								2A							
4201		M SANDRO DI NICHELE						IF							
4601		8560 PIERRE FORESTIER HIE 414						2F							
4202		MME LINA MONTANARO-DI NICHELE													
4602		8560 PIERRE FORESTIER HIE 414													
		8590													
1001	86245170	LOT PIERRE FORESTIER						6020							
2002		21 125 77		IRR	8000	4,33700									
2002				5216	IRR										
3001								2A							
4201		M ANGELO MORENA						IF							
4601		8570 PIERRE FORESTIER HIE 414 # 3125 (18-10-83)						2F							
4202		MME ANNA MARCELLI-MORENA													
6620		PROPRIETE SUJETTE A SURTAXE SUR TERRAIN VAGUE DESSERVI													
7001		RUE LOUIS HAINAULT													
1001	86245184	8620 PIERRE FORESTIER						6020							

CERT.	EFF.	lc
30982	1-1-84	261

CERT.	EFF.	lc
30982	1-1-84	261

CERT.	EFF.	lc
30982	1-1-84	261

CODE	COMPTÉ	EMPLACEMENT					NOM	PROFESSION	RÉSIDENCE	CATEGORIE PATRIMOINE	SCOLAIRE		VALEUR EN DOLLARS			MUNICIPAL	REMARQUES
		DIV. CAD.	CADASTRIQUE	SUBDIVISION	FRONT	PROFONDEUR					SUPERFICIE	TERRE	P. C.	TERRAIN	BÂTIMENT		
2002	86245186		21 121	1959-15	3708	9376											
2002					3690	9750											
3001									2A	1	281	6200	46900	52600	T R	/	
4201		M DINO BONACCI							1F								
4601		8620 PIERRE FORESTIER					H1E 4C7										
4202		MME LINA NAZZA							2F								
4602		8620 PIERRE FORESTIER					H1E 4C7										
1001	86245187		8630	PIERRE FORESTIER					6023								
2002			21 121	1959-16	3710	9750											
2002					3802	19127											
3001									2A	1	281	6400	46000	52400	T R	/	
4201		M CARMELO MASTROENI							1F								
4601		8630 PIERRE FORESTIER					H1E 4C7										
4202		MME ANNA BELLINGHIERI MASTROENI							2F								
4602		8630 PIERRE FORESTIER					H1E 4C7										
1001	86245188		8640	PIERRE FORESTIER					6023								
2002			21 121	1959-17	3710	10127											
2002					3661	10504											
3001									2A	1	281	6600	44000	50600	T R	/	
4202		MME CONNIE PETOSA-COLITTO							2F								
4602		8640 PIERRE FORESTIER					H1E 4C7										
1001	86245189		8650	PIERRE FORESTIER					6023								
2002			21 121	1959-18	3710	10504											
2002					3661	10881											
3001									2A	1	281	6500	45000	51500	T R	/	
4201		M ANDREA VERDUCCI							1F								
4601		8650 PIERRE FORESTIER					H1E 4C7										
1001	86246010		LOT NICOLAS DOUCET						6023								
2002			21 127	99	4000	6293											
3001									6B	281	5800			5800	EO& 204-3		
4212		LA VILLE DE MONTRÉAL-SERVICE DES IMMEUBLES							99								
4612		275 NOTRE DAME E H2Y 1C6															
6001		FINS PRIVÉES															

SERVICE D'ÉVALUATION

CODE	COMPTÉ	EMPLACEMENT NOM, PROFESSION, RÉSIDENCE					CATEGORIE BÂTIMENT	VALEUR EN DOLLARS			MUNICIPAL	REMARQUES	
		QUÉ. CAD.	CADASTRIQUE	MUR/ISSU/OT	FRONT	PROFONDEUR		SURFACE	TEPR P.C.	TERRAIN			BÂTISSE
7001 7002 7003 7004 7005 7006	86296010	RUE PROJETEE 127-81 ETC RUE PROJETEE 127-79 ETC 86 MAURICE DUPLESSIS RUE PROJETEE 127-76 ETC RUE PROJETEE 127-73 ETC TRAVERSEZ CÔTE EST											
1001 2002 2002 3001 4211 4611	86297010	LOT AV ALEXIS CARREL 21 125 P44 IRR 366.76 172 320.00 42342 391.11 27172 322 55288					(02) 7A	1 221	168,300 274200	168,300	274200	IVV 1	CERT. EFF. 10.2.85 05.5.84 319 Sub. Ptes part. can 8983002 etc. et 89819436 etc.
4301 6302 6620		17680 P C RESERVES POUR RUES 17290 P C RESERVES POUR PARC 02-00-02 PROPRIETE SUJETTE A SURTAXE SUR TERRAIN VAGUE DESSERVI											CERT. EFF. 10.10.84 16.8.84
1001 2002 2002 3001 4211 4611	86297050	LOT ARR AV ALEXIS CARREL 21 121 P1930 119,170.00 95928 46650 423,45188					(02) 7A	1 251	101,300 260000	101,300	260000	TSV 1	CERT. EFF. 10.2.85 05.5.84 317 Sub. Ptes part. part. can 89819436 etc. et 86953002 etc.
6301 6302 6630		205954 P C RESERVES POUR PARC 19161 P C RESERVES POUR RUE 02-00-02 PROPRIETE SUJETTE A SURTAXE SUR TERRAIN VAGUE NON DESSERVI											CERT. EFF. 10.10.84 16.8.84
7001 7002 7003		RUE PROJETEE 125-47 ETC 86 MAURICE DUPLESSIS RUE PROJETEE 125-50 ETC											
1001 2002 2002 3001 4201 4601 4702 4702	86252398	10066 LOT AV ENDRE DUBEAU 21 125 51-32 5499 11963 7,80200 7789 11793					(02) 7A 2A	1 281	12300 18,300	85,100	98,000	TSV R	CERT. EFF. 04.9.83 11.1.84 378
6620		PROPRIETE SUJETTE A SURTAXE SUR TERRAIN VAGUE DESSERVI											

CODE	COMPTE	EMPLACEMENT - NOM, PROFESSION, RÉSIDENCE					CATEGORIE BÂTIMENT	SCOLAIRE	VALEUR EN DOLLARS			MUNICIPAL	REMARQUES	
		DIV. CAD.	CARACTÈRE	SUBDIVISION	FRONT	PROFONDEUR			SUPERFICIE	TE	TERRAIN			BÂTISSE
1001	86252402	LOT AV EUDORE DUBEAU					(02)							
2002		21 125		51-31	5131	11743					6,02600			
2002					2264									
3001							7A	1	201	9600		9600	TR	
4201		M ANTONIO DELL OREFICE					1F							
4601		7600 LOUIS HEBERT H2E 2X7												
4202		MME NICOLETTO VINCIGUERRA-DELL OREFICE					2F							
4602		7600 LOUIS HEBERT H2E 2X7												
6620		PROPRIETE SUJETTE A SURTAXE SUR TERRAIN VAGUE DESSERVI												
1001	86252404	LOT AV EUDORE DUBEAU					(02)							
2002		21 125		51-30	5131	11743					6,02600			
3001							7A	1	201	9600		9600	TR	
4201		M ANTONIO DELL OREFICE					1F							
4601		7600 LOUIS HEBERT H2E 2X7												
4202		MME NICOLETTO VINCIGUERRA DELL OREFICE					2F							
4602		7600 LOUIS HEBERT H2E 2X7												
6620		PROPRIETE SUJETTE A SURTAXE SUR TERRAIN VAGUE DESSERVI												
1001	86252406	12098 AV EUDORE DUBEAU					(02)							
2001		21 125		51-20-1	2000	11743					2350.00			
2002		21 125		51-21	5000	11743					2,04700			
2999											5,07200			
3001											8,22200			
4201		M MICHELE PIETRANTUONO					1F							
4601		12098 AV EUDORE DUBEAU H1E 4J2 F-1222 #3767 28-5-84												
1001	86252408	12108 AV EUDORE DUBEAU					(02)							
2002		21 125		51-22	5000	11743					5,87200			
3001							2A	1	201	9900	68600	78500	TR	
4201		M ANTONIO MONACO					1F							
4601		12108 EUDORE DUBEAU H1E 4J2 F-1222 #3767 28-5-84												
1001	86252410	12118 AV EUDORE DUBEAU					(02)							
2002		21 125		51-23	5000	11743					5,87200			
3001							2A	1	201	9900	67100	76500	TR	

DEPT	17
17-10-13	23-83

CODE	COMPTE	EMPLACEMENT - NOM, PROFESSION, RÉSIDENCE						CATEGORIE SA TIEN	SCOLAIRE		VALEUR EN DOLLARS			MUNICIPAL	REMARQUES	
		DIV. CAD	CADASTRE	SUBDIVISION	FRONT	PROFONDEUR	SUPERFICIE		TERR. F. C.	TERRAIN	BÂTISSE	TOTAL				
4201 4601 4202 4602	86252410	M ANTONIO COLABELLI 12118 AV EUDORE DUBEAU #1E 4J2 MME MARIA DONATA PEPE COLABELLI 12118 AV EUDORE DUBEAU #1E 4J2						1F 2F								
1001 2002 3001	86252412	12128 AV EUDORE DUBEAU 21 125 51-24 5000 11793 5.87200						1029 2A			9400	72200	81600	T R		
4201 4601 4202 4602		M VITTORIO MARCINELLI 12128 EUDORE DUBEAU #1E 4J2 MME GIUSEPPINA ISERNIA MARCINELLI 12128 EUDORE DUBEAU #1E 4J2						1F 2F								
1001 2002 3001	86252414	12138 AV EUDORE DUBEAU 21 125 51-25 5000 11793 5.87200						1029 2A			9400	67800	77200	T R		
4201 4601 4202 4602		M VINCENZO DE MARINIS 12138 AV EUDORE DUBEAU #1E 4J2 MME VINCENZA LOSITO DE MARINIS 12138 AV EUDORE DUBEAU #1E 4J2						1F 2F								
1001 2002 3001	86252416	10148 487 AV EUDORE DUBEAU 21 125 51-26 5000 11793 5.87200						1029 2A 2A			9400	72600	82000	T R	CERT. EFF. 20/3/84 1/1/84 274	
4201 4601 4202 4602		M ANTONIO MICHEL FALCIGLIA 12148 EUDORE DUBEAU #1E 4J2 MME ADDOLORATA CESTA-FALCIGLIA	2000 Mansfield, #310, #3A 2V8 F. 1222 #3767 20/285-84 F. 1222 #3535 20/256-84					1F 2F								
6620		PROPRIETE SUJETTE A SURTAXE SUR TERRAIN VAGUE DESSEVRI														
1001 2002 3001	86252418	10158 487 AV EUDORE DUBEAU 21 125 51-27 5000 11793 5.87200						1029 2A			9400	74100	83500	T R	CERT. EFF. 20-1-85 1-10-84 317	
4201 4601 4202 4602		M PASQUALE FIORILLI 5176 FRANCOIS PREMIER ST LEONARD #1R 1E6 MME CARMELINA PALUMBO						1F 2F								
6620		PROPRIETE SUJETTE A SURTAXE SUR TERRAIN VAGUE DESSEVRI														
7001		AV EUDORE DUBEAU COTE NORD														

CODE	COMPTÉ	EMPLACEMENT NUM. PROFESSION. RÉSIDENCE					CATEGORIE (BÂTIMENT)	SCOLAIRE		VALEUR EN DOLLARS			REMARQUES
		NOY. CAD.	CADASTRE	SUBDIVISION	FRONT	PROFONDEUR		SURFACE	TERRE	TERRAIN	BÂTIMENT	TOTAL	
1001	86252600	12306	LOT AV EUDORE DUBEAU					(02)					
2001	A-122018 27-6-84	21 125	56-32	5000	11592	5,79700							
3001							7A	2 281	9400		9400	TSV	
4201		OAKWOOD CONSTRUCTION QUEBEC INC					CF	2		9,400	69,800	79,200	R
4601		21 FALLBROOKE RD HAMPSTEAD H3X 3M1											
6630		PROPRIETE SUJETTE A SURTAXE SUR TERRAIN VAGUE NON DESSERVI											
1001	86252700	12316	LOT AV EUDORE DUBEAU					(02)					
2001	A-121625 21-6-84	21 125	56-31	5000	11592	5,79700							
3001							7A	2 281	9400		9400	TSV	
4201		OAKWOOD CONSTRUCTION QUEBEC INC					CF	2		9,400	69,800	79,200	R
4601		21 FALLBROOKE RD HAMPSTEAD H3X 3M1											
6630		PROPRIETE SUJETTE A SURTAXE SUR TERRAIN VAGUE NON DESSERVI											
1001	86252800	12286	LOT AV EUDORE DUBEAU					(02)					
2001	A-116650 24-04-84	21 125	56-30	5000	11592	5,79700							
3001							7A	2 281	9400		9400	TSV	
4201		OAKWOOD CONSTRUCTION QUEBEC INC					CF	2		9,400	69,800	79,200	R
4601		21 FALLBROOKE RD HAMPSTEAD H3X 3M1											
6630		PROPRIETE SUJETTE A SURTAXE SUR TERRAIN VAGUE NON DESSERVI											
1001	86252900	12296	LOT AV EUDORE DUBEAU					(02)					
2001	A-117022 30-04-84	21 125	56-29	5000	11592	5,79700							
3001							7A	2 281	9400		9400	TSV	
4201		OAKWOOD CONSTRUCTION QUEBEC INC					CF	2		9,400	63,800	73,200	R
4601		21 FALLBROOKE RD HAMPSTEAD H3X 3M1											
6630		PROPRIETE SUJETTE A SURTAXE SUR TERRAIN VAGUE NON DESSERVI											
1001	86253000	12306	LOT AV EUDORE DUBEAU					(02)					
2001		21 125	56-28	5000	11592	5,79700							
3001							7A	2 281	9400		9400	TSV	
4201		OAKWOOD CONSTRUCTION QUEBEC INC					CF	2		9,400	67,600	77,000	T R
4601		21 FALLBROOKE RD HAMPSTEAD H3X 3M1											
6630		PROPRIETE SUJETTE A SURTAXE SUR TERRAIN VAGUE NON DESSERVI											

86252800

IFTI

4201 M. Giuseppe Davaro
4601 12286 Eudore Dubreau

86252700

2FTI

4201 M. Giovanni Della Porta
4601 12276 Eudore Dubreau, H1E 4T84202 Mlle Antonella Fornero
4602 2562 Montbrun

3FTI

4202 Mme Giuseppina Di Nencia - Della Porta

2FTI

206	24	24	24
206/84	24/84		

CERT.	EFF.	
14/8/84	21/6/84	292

86252900

IFTI

4201 M. Domenico Mentone
4601 12296 or Eudore Dubreau

4202 Mme Maria Andriano-Mentone

2FTI

206	24	24	24
206/84	24/84		

86252600

2FTI

4201 M. Giuseppe Oppidiano
4601 12266 Eudore Dubreau, H1E 4T8

4202 Mme Pasqualina Mentone - Oppidiano

2FTI

CERT.	EFF.	
14/8/84	21/6/84	292

CODE	COMPTE	EMPLACEMENT					NOM, PROFESSION, RÉSIDENCE	CATEGORIE BÂTIMENT	SCOLAIRE		Valeur en Dollars			REMARQUES	
		DIV. CAD.	CADASTRIEL	SUBDIVISION	FRONT	PROFONDEUR			SUPERFICIE	TERR. P. C.	TERRAIN	BÂTIMENT	TOTAL		
9201 9301	86253000	OAKWOOD CONSTRUCTION QUEBEC INC 21 FALLBROOKE RD HAMPSTEAD H3X 3M1					VERSO	CF	2						
PROPRIÉTÉ SUJETTE À SURTAXE SUR TERRAIN VAGUE NON DESSEVIE															
1001	86253100	12516 LOT AV EUDORE DUBEAU						1023							
2001		21 125	56-27	5000	11592	5,79700									
3001		VERSO						2A 7A	2	2B1	9,400 9400	68,100	77,500	R TSV	CERT. EFF. 2-12-83 1-1-84 265
9201 9301		OAKWOOD CONSTRUCTION QUEBEC INC 21 FALLBROOKE RD HAMPSTEAD H3X 3M1						CF	2						
PROPRIÉTÉ SUJETTE À SURTAXE SUR TERRAIN VAGUE NON DESSEVIE															
1001	86253200	12326 LOT AV EUDORE DUBEAU						1023							
2001		21 125	56-26	5000	11592	5,79700									
3001		VERSO						2A 7A	2	2B1	9400 9400	67600	77000	A TSV	CERT. EFF. 16-1-83 1-1-84 261
9201 9301		OAKWOOD CONSTRUCTION QUEBEC INC 21 FALLBROOKE RD HAMPSTEAD H3X 3M1						CF	2						
PROPRIÉTÉ SUJETTE À SURTAXE SUR TERRAIN VAGUE NON DESSEVIE															
1001	86253300	12334 LOT AV EUDORE DUBEAU						1023							
2001		21 125	56-25	5000	11592	5,79700									
3001		VERSO						2A 7A	2	2B1	9400 9400	65100	74500	A TSV	CERT. EFF. 16-1-83 1-1-84 269
9201 9301		OAKWOOD CONSTRUCTION QUEBEC INC 21 FALLBROOKE RD HAMPSTEAD H3X 3M1						CF	2						
PROPRIÉTÉ SUJETTE À SURTAXE SUR TERRAIN VAGUE NON DESSEVIE															
1001	86253400	12346 LOT AV EUDORE DUBEAU						1023							
2001		21 125	56-24	5000	11592	5,79700									
3001		VERSO						2A 7A	2	2B1	9,400 9400	65,600	75,000	R TSV	CERT. EFF. 21-12-83 1-1-84 265
9201 9301		OAKWOOD CONSTRUCTION QUEBEC INC 21 FALLBROOKE RD HAMPSTEAD H3X 3M1					VERSO	CF	2						
PROPRIÉTÉ SUJETTE À SURTAXE SUR TERRAIN VAGUE NON DESSEVIE															
1001	86253500	12356 LOT AV EUDORE DUBEAU						1023							

86253200	IFEI	86253300	IFEI	86253000	IAZI
4201 M. Alessandro Gianfrancesco		4201 M. Francesco Leo		4201 Mrs. Rosal Devaras	
4601 12336 Av. Eugene Duboué		4601 12336 Av. Eugene Duboué		4601 12306 Eugene Duboué	
	3FEI		2FEI		2AZI
4202 Mlle. Maria Santone		4202 Mme. Stefania Alfano Leo		4202 Mrs. Julia Samulek - Devaras	

CERT.	EFF.	
27-10-83	15-9-83	

CERT.	EFF.	
1-12-83	3-11-83	

CERT.	EFF.	
6/2/84	11/2/83	

86253100	IFEI	86253400	IFEI
4201 M. Francesco Peronimpede		4201 M. Vincent Raffai	
4601 12316 Eugene Duboué		4601 12346 Eugene Duboué	
	2FEI		2FEI
4202 Mme. Maria Spina Peronimpede		4202 Mme. Rhea Lucille - Raffai	

CERT.	EFF.	
1-12-83	20-7-83	

CERT.	EFF.	
6/2/84	7/12/84	

CODE	COMPTÉ	EMPLACEMENT, NOM, PROFESSION, RÉSIDENCE					CATEGORIE BÂTIMENT	SCOLAIRE	VALEUR EN DOLLARS			MUNICIPAL	REMARQUES	
		LOT CAR.	CADASTRE	SECTION	FRONT	PROFONDEUR			SUPERFICIE	TERR. P. C.	TERRAIN			BÂTISSE
2001	86253500	21 125	56-23	5000	11592	5,79700	7A	2 281	9400	9400	9400	TST		
3001							7A		9400	72600	82000	R	CERT. EFF. 26-9-83 1-1-84 252	
4201		DOGICA CONSTRUCTION INC					CF							
4601		12340 ALEXIS CARREL RIE 323 VERSO												
6630		PROPRIETE SUJETTE A SURTAXE SUR TERRAIN VAGUE NON DESSERVI												
1001	86253600	12366					602							
2001		LOT AV EUDORE DUBEAU												
3001		21 125	56-22	5000	11592	5,79700	2A	2 281	9400	62800	72200	R	CERT. EFF. 16-11-83 1-1-84 261	
4201		DOGICA CONSTRUCTION INC					CF							
4601		12340 ALEXIS CARREL RIE 323 VERSO												
6630		PROPRIETE SUJETTE A SURTAXE SUR TERRAIN VAGUE NON DESSERVI												
1001	86253700	12376					602							
2001		LOT AV EUDORE DUBEAU												
3001		21 125	56-21	5000	11592	5,79700	2A	2 281	9400	72000	82000	T R	CERT. EFF. 11-11-83 1-1-84 252	
4202		CONSTRUCTION LA TULIPE INC					CF							
4602		4309 BL NOTRE DAME CHOMEDEY LAVAL H7B 1T3 VERSO												
6630		PROPRIETE SUJETTE A SURTAXE SUR TERRAIN VAGUE NON DESSERVI												
1001	86253800	12386					602							
2001		LOT AV EUDORE DUBEAU												
3001		21 125	56-20	5000	11592	5,79700	7A	2 281	9400	71000	80400	TST	CERT. EFF. 26-9-83 1-1-84 252	
4201		DOGICA CONSTRUCTION INC					CF							
4601		12340 ALEXIS CARREL RIE 323 VERSO												
6630		PROPRIETE SUJETTE A SURTAXE SUR TERRAIN VAGUE NON DESSERVI												
7001		LOUIS LUMIERE												
7002		TRAVERSEZ COTE EST												
1001	86254000	19401					602							
2001		LOT AV EUDORE DUBEAU												
3001		21 121	1939-41	6504	10000	6,50400	7A	2 281	11400	64,500	75,900	TST	CERT. EFF. 26-9-83 1-1-84 252	

86253900

CEMI

4201 Ogilvy Construction Inc.

4601 12340 Alexis Carrel HIE 323

ANNULÉ

CERT.	EFF.
11-12-82	11-82

86253800

IFTI

4201 M. Lino Venditti

4601 12386 av. Eudore Dubreau

2FTI

4202 Mme Maria Malard Angello - VENDITTI

CERT.	EFF.
11-10-83	11-83

CERT.	EFF.
11-10-83	11-10-83

86253500

IFTI

4201 M. Robert Ponce

4601 12356 av. Eudore Dubreau

86253600

2FTI

4201 Mme Domenica Venditti - GIMBARTISTA

4601 12366 Eudore Dubreau HIE 475

CERT.	EFF.
11-10-83	11-83

86253700

IFTI

4201 M. Vincenzo Cioto Lo

4601 12376 av. Eudore Dubreau

CERT.	EFF.
11-10-83	11-83

A5320

ROLE D'ÉVALUATION DES IMMOBILS POUR L'EXERCICE FINANCIER 1984

VILLE DE MONTRÉAL

SERVICE D'ÉVALUATION

CODE	COMPTE	EMPLACEMENT NOM, PROFESSION, RÉSIDENCE					CATEGORIE BÂTIMENT	SCOLAIRE		VALEUR EN DOLLARS			REMARQUES	
		DIV. CAD.	CADASTRE	NUMÉRO	FRONT	PROFONDEUR		SUPERFICIE	YERR P. C.	TERRAIN	BÂTISSE	TOTAL		
4202 4602	86254000	DOMI DEV INC	VERSOS	11690	JOSEPH FORTIN	NIA 388	CF							
4630		PROPRIÉTÉ SUJETTE À SURTAXE SUR TERRAIN VAGUE NON DESSERVI												
1001 2001 3001	86254100	18391		LOT AV EUDORE DUBEAU			1029							
2001		21 121	1939-40		6000	10000					6,80000			
4202 4602	86254200	DOMI DEV INC	VERSOS	11690	JOSEPH FORTIN	NIA 388	CF	7A 2B1	2	281	19500	99 500	19500	TSV R
4630		PROPRIÉTÉ SUJETTE À SURTAXE SUR TERRAIN VAGUE NON DESSERVI												
1001 2001 3001	86254300	18381		LOT AV EUDORE DUBEAU			1029							
2001		21 121	1939-39		6504	10000					6,50400			
4202 4602	86254400	DOMI DEV INC	VERSOS	11690	JOSEPH FORTIN	NIA 388	CF	7A 2B1	2	281	11900	91 000	11900	TSV R
4630		PROPRIÉTÉ SUJETTE À SURTAXE SUR TERRAIN VAGUE NON DESSERVI												
1001 2001 3001	86254500	18381		LOT AV EUDORE DUBEAU			1029							
2001		21 121	1939-12		5000	11600					5,80000			
4201 4601 4202	86254600	M HARIO IEROPOLI		12331	EUDORE DUBEAU		IF							
4202		MME TERESA SILONE-IEROPOLI					2F							
4630		PROPRIÉTÉ SUJETTE À SURTAXE SUR TERRAIN VAGUE NON DESSERVI												
1001 2001 3001	86254700	18391		LOT AV EUDORE DUBEAU			1029							
2001		21 121	1939-11		5000	11600					5,80000			
4202 4602	86254800	DOMI DEV INC	VERSOS	11690	JOSEPH FORTIN	NIA 388	CF	7A 2B1	2	281	9300	90 500	9300	TSV R
4630		PROPRIÉTÉ SUJETTE À SURTAXE SUR TERRAIN VAGUE NON DESSERVI												

CERT.	EFF.
06 9 83	11 24
248	

CERT.	EFF.
06 9 83	11 24
248	

CERT.	EFF.
06 9 83	11 24
248	

CERT.	EFF.
06 9 83	11 24
248	

86254000

1FE1

4201 M. Marcello Di Biardo

4601 12401 Dubois

3FE1

4202 Mlle Valentina Bonaduce

CERT.	EFF.
17-10-82	22-83

86254400

1FE1

4201 M. Oreste Di Pasquale

4601 12321 Eudore Dubois HIE 4/88

2FE1

4202 Mmes. EDUARD PIERANTI - Di Pasquale

CERT.	EFF.
17-10-82	8-9-83

86254100

1FE1

4201 M. Giuseppe MALASPINA

4601 12391 Eudore Dubois HIE 4/89

2FE1

4202 Mmes. ANNA SEVERINO - MALASPINA

CERT.	EFF.
17-10-82	8-9-82

8625-1200

1FE1

4201 - M. Vincenzo Osernia

4601 12381 Eudore Dubois

2FE1

4202 - Mlle Luisa Osernia

CERT.	EFF.
1-12-83	3-10-83

CODE	COURTE	EMPLACEMENT					NOM	PROFESSION	RÉSIDENCE	CATEGORIE	SCOLAIRE		VALEUR EN DOLLARS			REMARQUES
		SECTION	CADASTRE	SUBDIVISION	TERRAIN	PROFONDEUR					SUPERFICIE	TERRAIN	BÂTIMENT	TERRAIN	BÂTIMENT	
1001	86254500	12311							(02)							
2001		21 121	1939-10		5000	11600		5,80000								
3001									7A	2 231	9300		9300	TSV		
4202									9A		9,300	61,200	70,500	R	CERT. EFF. 10-9-83 1-1-84 278	
4602																
6630																
		12301														
1001	86254600								(02)							
2001		21 121	1939-9		5000	11600		5,80000								
3001									7A	1 231	9300		9300	TSV		
4201									9A		9,300	61,000	70,300	R	CERT. EFF. 10-9-83 1-1-84 278	
4601																
4202																
4203																
6630																
		12291														
1001	86254700								(02)							
2001		21 121	1939-8		5000	11600		5,80000								
3001									7A	1 201	9300		9300	TSV		
4201									9A		9,300	65,700	75,000	R	CERT. EFF. 10-9-83 1-1-84 278	
4601																
4202																
6630																
		12281														
1001	86254800								(02)							
2001		21 121	1939-7		5000	11600		5,80000								
3001									7A	1 201	9300		9300	TSV		
4201									9A		9,300	60,300	69,600	R	CERT. EFF. 10-9-83 1-1-84 278	
4601																
4202																
6630																
		12271														
1001	86254900								(02)							
2001		21 121	1939-6		5000	11600		5,80000								
3001									7A	1 201	9300		9300	TSV		
4201									9A		9,300	60,300	69,600	R	CERT. EFF. 10-9-83 1-1-84 278	
4601																
4202																
6630																
		12261														

96254500

1FE1

4201 N. Francois Di Paquale

4601 12311 Eudora DeBour NIE 488

2FE1

4202 Mme EVA Di Paolo - Di Paquale

CERT.	EFF.
17-10-82	09-83

CODE	COMPTE	EMPLACEMENT					NOM, PROFESSION, RESIDENCE	CATEGORIE BÂTIMENT	SCOLAIRE		VALEUR EN DOLLARS			MUNICIPAL	REMARQUES
		AV. CAD.	CADASTRIQUE	SURCHARGES	FRONT	PROFONDEUR			SUPERFICIE	TERR. P. C.	TERRAIN	BÂTIMENT	TOTAL		
3001	86254900							7A	2	281	9300	63,800	9300	TSV	CERT. EFF. 10-9-83 1-1-84 278
4202															
4202															
4630															
7001															
1001	86255000														
2002		21	121	1936-15	5000	11664	5,83200				9300	81700	41000	R	CERT. EFF. 26-10-83 1-1-84 261
3001								7A	1	281	9300		9300	TSV	
4201								1F							
4601															
4202								2F							
4630															
1001	86255002														
2002		21	121	1936-14	5000	11664	5,83200				9300	80700	90000	R	CERT. EFF. 26-10-83 1-1-84 261
3001								7A	1	281	9300		9300	TSV	
4201								1F							
4601															
4202								2F							
4630															
1001	86255004														
2002		21	121	1936-13	5000	11664	5,83200				9300	79200	83500	T R	
3001								2A	1	281	9300		83500	T R	
4201								1F							
4601															
4202								2F							
1001	86255006														
2002		21	121	1936-12	5000	11664	5,83200				9300	81,000	90,500	TSV	CERT. EFF. 26-10-83 1-1-84 277
3001								7A	1	281	9300		90,500	TSV	

86254900

IFTI

4201 St. Paul Marbella

4601 12271 Eudora Dubois H1E 4P8

CERT.	REF.	
11-10-88	5-9-88	()

CODE	COMPTÉ	EMPLACEMENT, NOM, PROFESSION, RÉSIDENCE						CATEGORIE BÂTIMENT	SCOLAIRE			VALEUR EN DOLLARS			MUNICIPAL	REMARQUES
		DIV. CAD.	CADASTRE	SURFEN. SOL	ÉPAILLÉ	PROFONDEUR	SUPERFICIE		TEHR. P. C.	TERRAIN	BÂTISSE	TOTAL				
4201 4601 4202	86255006	M MICHAEL BERRY 12129 EUDORE DUBEAU H1E 4J1						1F								
		MME GIOVANNA PALUMBO-BERRY <i>12129 EUDORE DUBEAU H1E 4J1</i>						2F								
		PROPRIÉTÉ SUJETTE À SURTAXE SUR TERRAIN VAGUE DESSERVI														
1001	86255009 A-121533 20-6-84	12119 LOT AV EUDORE DUBEAU														
2002		21 121 1936-11		5000	11664	5,83200										
3001								2A	1 201	9300		9300				
4201 4601 4202 4602		M DINO PANONE 11520 AV ALFRED LALIBERTE H3N 1V3						1F								
		MME LIOIA VAZZOLLI PANONE 8505 BONNIVET ST LEONARD H1P 2H3						2F								
		PROPRIÉTÉ SUJETTE À SURTAXE SUR TERRAIN VAGUE DESSERVI														
1001	86255010	12109 AV EUDORE DUBEAU														
2002		21 121 1936-10		5000	11664	5,83200										
3001								2A	2 201	9300	70800	80100				
4201 4601 4202		M GIUSEPPE PANICONI 12109 EUDORE DUBEAU H1E 4J1						1F								
		MME GIUSEPPINA LASTORIA-PANICONI <i>f. 1222 - 2994 JD (30-9-83)</i>						2F								
1001	86255012	12099 AV EUDORE DUBEAU														
2002		21 121 1936-9		5000	11664	5,83200										
3001								2A	1 201	9300	71500	80800				
4201 4601 4202		MR RADOSLAV MARIJON 12099 EUDORE DUBEAU H1E 4J1						1A								
		MRS GRACIUELA KALIJASIC-MARIJON <i>f. 1222 - 3124 JD (17-10-83)</i>						2A								
1001	86255014	12069 LOT AV EUDORE DUBEAU														
2002		21 121 1936-8		5000	11664	5,83200										
3001								2A	1 201	9300		9300				
4201 4601 4202		M RODOLFO SCOPINO 12069 EUDORE DUBEAU H1E 4J1						1F								
		MME MICHELINA ROSSI-SCOPINO <i>f. 1222 - 3124 JD (17-10-83)</i>						2F								
		PROPRIÉTÉ SUJETTE À SURTAXE SUR TERRAIN VAGUE DESSERVI														

VERSO

VERSO

5-10-84 1-7-84 207

CERT. EFF. 21-9-83 1-1-84 207

86255008

ANNULÉ

CFI 2

4201: Construction Davis Inc

4601: ~~10-19-83~~ ~~175 de Manon, Vimont Canal #12228 244/806/364~~

CERT.	EFF.
1-12-83	18-10-83

86255012

CFI 1

4202 Mme Glaci Jela Malinasic-MARJON

4602 12099 EUDORE DUBEAU AV. HIE 4J1

CERT.	EFF.
53-84	13-12-83

86255008

CFI 2 AEB 20

4201 M. Orlando Faudo

4601 9112 Picasso, St. Leonard, H. 47 328

18119 av. Eudore Dubeau HIE 4J1

CFI 2

4202 Mme Antonina Balzo

CERT.	EFF.
1-11-84	20-9-83

86255006

CFI 1

4201 Mme Patricia Lampeno

4601 12129 av. Eudore Dubeau HIE 4J1

CERT.	EFF.
11-11-84	19-84

CODE	COMPTE	EMPLACEMENT - NOM, PROFESSION, RÉSIDENCE						CATEGORIE D'ÉVALUATION	VALEUR EN DOLLARS				REMARQUES	
		NO. CAD.	CADASTRE	CONSTRUCTION	PROF.	PROFESSEUR	SUPERFICIE		SCOLAIRE	TERRAIN	BÂTISSE	TOTAL		
1001	86255016	12079 AV EUDORE DUBEAU						1023						
2002		21	121	1936-7	5000	11664	5,83200							
3001								2A	1	281	7300	74780	82000 T R	
4201		M RICHARD HOULE						1F						
4401		12079 AV EUDORE DUBEAU H16 451												
4202		MME ANTONINA ALONGI						3F						
4402		12079 AV EUDORE DUBEAU H16 451 (1936-7) (10-10-73)												
1001	86255400	12080 LOT AV GASTON MAILLET						1023						
2002	A-113526 5-3-84	21	121	1936-28	5000	11664	5,83200							
3001								2A	2	281	7300	75800	7300 T R	
4201		CONSTRUCTION DOGICA INC						CF						
4401		12340 BL ALEXIS CARREL H2E 3Z3 VERSO												
6630		PROPRIÉTÉ SUJETTE À SURTAXE SUR TERRAIN VAGUE NON-DESSERVI												
1001	86255402	12090 LOT AV GASTON MAILLET						1023						
2002	A-125939 21-8-84	21	121	1936-27	5000	11664	5,83200							
3001								2A	2	281	7300	75900	7300 T R	
4201		CONSTRUCTION DOGICA INC						CF						
4401		12340 BL ALEXIS CARREL H2E 3Z3 VERSO												
6630		PROPRIÉTÉ SUJETTE À SURTAXE SUR TERRAIN VAGUE NON-DESSERVI												
1001	86255404	12100 LOT AV GASTON MAILLET						1023						
2002	A-126343 29-08-84	21	121	1936-26	5000	11664	5,83200							
3001								2A	2	281	7300	7300	7300 T R	
4201		CONSTRUCTION DOGICA INC						CF						
4401		12340 BL ALEXIS CARREL H2E 3Z3 VERSO												
6630		PROPRIÉTÉ SUJETTE À SURTAXE SUR TERRAIN VAGUE NON-DESSERVI												
1001	86255406	12110 LOT AV GASTON MAILLET						1023						
2002	A-125940 21-8-84	21	121	1936-25	5000	11664	5,83200							
3001								2A	2	281	7300	7300	7300 T R	
4201		CONSTRUCTION DOGICA INC						CF						
4401		12340 BL ALEXIS CARREL H2E 3Z3 VERSO												
6630		PROPRIÉTÉ SUJETTE À SURTAXE SUR TERRAIN VAGUE NON-DESSERVI												

86255400.

IFI

4201 M. Antonio Di Clemente

4601 12080 av. Gaston Maillet HIE 4XS
IFI

4202 Mme Maria Pia D'Aversa Di Clemente

CERT.	EFF.
11/84	15/84

86255402

IFI

4201 M. Michele Maglieri

4601 12090 av. Gaston Maillet HIE 4XS

IFI

4202 Mme Carmela Tiberio Maglieri

CERT.	EFF.
11/84	21/84

86255404

4201 M. Roger Santampetero

4601 12100 Gaston Maillet HIE 4XS

CERT.	EFF.
11/84	21/84

ARBO

CODE	COMPTÉ	EMPLACEMENT, NATURE, PROFESSION, RÉSIDENCE						CATEGORIE IMMEUBLE	SCOLAIRE	VALEUR EN DOLLARS			MUNICIPAL	REMARQUES	
		AV. CAD.	CADASTRE	SURFACE	FRONT	PROFONDEUR	SURFACE			TERRAIN	BÂTISSE	TOTAL			
4201 4401	86255406	CONSTRUCTION DOGICA INC 12340 BL ALEXIS CARREL H2E 3Z3						CF							
4413		PROPRIÉTÉ SUJETTE À SURTAXE SUR TERRAIN VAGUE NON DESSERVÉ													
1001	86255408	12130 LOT AV GASTON MAILLET													
2002	A-119370 28-5-84	21	121	1936-29	5000	11664	5,83200								
3001															
4202		M NICHELE CAMPANELLA 12325 16E AVENUE H1E 2R5						IF							
4602		M GIUSEPPE CAMPANELLA						IF							
4203		12223 16E AVENUE H1E 2V6													
4603		PROPRIÉTÉ SUJETTE À SURTAXE SUR TERRAIN VAGUE NON DESSERVÉ													
4630															
4633															
1001	86255410	12130 LOT AV GASTON MAILLET													
2002	A-116570 19-04-84	21	121	1936-29	5000	11664	5,83200								
3001															
4202		M NICHELE CAMPANELLA 12325 16E AVENUE H1E 2R5						IF							
4602		M GIUSEPPE CAMPANELLA						IF							
4203		12223 16E AVENUE H1E 2V6													
4603		PROPRIÉTÉ SUJETTE À SURTAXE SUR TERRAIN VAGUE NON DESSERVÉ													
4630															
1001	86255412	12140 LOT AV GASTON MAILLET													
2002	A-121657 21-6-84	21	121	1936-22	5000	11664	5,83200								
3001															
4202		M NICHELE CAMPANELLA 12325 16E AVENUE H1E 2R5						IF							
4602		M GIUSEPPE CAMPANELLA						IF							
4203		12223 16E AVENUE H1E 2V6													
4603		PROPRIÉTÉ SUJETTE À SURTAXE SUR TERRAIN VAGUE NON DESSERVÉ													
4630															
1001	86255414	12150 LOT AV GASTON MAILLET													
2002	A-124722 20-07-84	21	121	1936-21	5000	11664	5,83200								
3001															
4202		M NICHELE CAMPANELLA 12325 16E AVENUE H1E 2R5						IF							
4602		M GIUSEPPE CAMPANELLA						IF							
4203		12223 16E AVENUE H1E 2V6													
4603		PROPRIÉTÉ SUJETTE À SURTAXE SUR TERRAIN VAGUE NON DESSERVÉ													
4630															
1001	86255416	12150 LOT AV GASTON MAILLET													
2002	A-124722 20-07-84	21	121	1936-21	5000	11664	5,83200								
3001															
4202		M NICHELE CAMPANELLA 12325 16E AVENUE H1E 2R5						IF							
4602		M GIUSEPPE CAMPANELLA						IF							
4203		12223 16E AVENUE H1E 2V6													
4603		PROPRIÉTÉ SUJETTE À SURTAXE SUR TERRAIN VAGUE NON DESSERVÉ													
4630															

CERT. DEF. 15-10-84 1-6-84 207

CERT. DEF. 15-10-84 1-6-84 207

CERT. DEF. 15-10-84 1-6-84 207

CERT. DEF. 15-10-84 1-7-84 308

CERT. DEF. 15-10-84 1-7-84 308

86255408

ANNULÉ

CFN1

86255410

IFI2

4201 Construction Pontelandolfo Inc

4201 M. Michel Mechele Immobiles

4601 12223 16^e Avenue HIE 2V6

4601 12150 Gaston Maillet, Riv. Perle HIE 4XS P1222 N 4032 (2984) AT

CERT.	EFF.
5384	14-12-83

CERT.	EFF.
24-5-84	19-4-84

86255410

CFN1

86255408

IFI1

4201 Construction Pontelandolfo Inc

4201 M. Ignazio Chiappese

4601 12223 16^e Avenue HIE 2V6

4601 12120 Gaston Maillet, Riv. Perle HIE 4XS P1222 N 4032 (2984) AT

CERT.	EFF.
5384	14-12-83

ANNULÉ

CERT.	EFF.
16781	26-5-81

86255412

ANNULÉ

CFN1

86255412

IFI2

4201 Construction Pontelandolfo Inc

4201 M. Pasquale Laporte

4601 12223 16^e Avenue HIE 2V6

4601 10557 Riquien, Hill-Trail, H1G 5T8

CERT.	EFF.
5384	14-12-83

CERT.	EFF.
14/8/84	21/6/84

86255406

IFI1

AEB20

4201 M. William Santangelo

4601 12110 av. Gaston Maillet HIE 4XS

4202 Mme Maria Mastromarino Laporte

CERT.	EFF.
14-11-84	21-8-84

AEB20

CERT.	EFF.

CODE	COMPTÉ	EMPLACEMENT NOM, PROFESSION, RESIDENCE						CATEGORIE BÂTIMENT	SCOLAIRE			VALEUR EN DOLLARS			REMARQUES	
		DIV CAD.	CADASTRE	DÉSIGNATION	FRONT	PROFONDEUR	SUPERFICIE		TERR P C	TERRAIN	BÂTIMENT	TOTAL	MUNICIPAL			
4202 4602 4203 4603	86255414	M		MICHELE CAMPANELLA				1F								
				12325 16E AVENUE	H1E 2R5											
		K		GIUSEPPE CAMPANELLA				1F								
				12223 16E AVENUE	H1E 2V6											
PROPRIETE SUJETTE A SURTAXE SUR TERRAIN VAGUE DESSERVI																
1001	86255416			LOT AV GASTON MAILLET				2020								
2002	A-124723 30-07-84	21	121	1936-20		5000	11664	5,83200								
3001									7A 8A	1	281	7500		7500		
4202 4602 4203 4603		M		MICHELE CAMPANELLA				1F				9,200	70,900	80,100		
				12325 16E AVENUE	H1E 2R5											
		M		GIUSEPPE CAMPANELLA				1F								
				12223 16E AVENUE	H1E 2V6											
PROPRIETE SUJETTE A SURTAXE SUR TERRAIN VAGUE DESSERVI																
1001	86255500			LOT AV GASTON MAILLET				6020								
2001	A-151002 21-11-84	21	121	1939-22		5000	11680	5,80000								
3001									7A 8A	2	281	7200		7200		
4202 4602		DOMI DEV INC		JOSEPH FORTIN	H1A 388			CF				9,200	64,800	74,000		
				11640 JOSEPH FORTIN	H1A 388											
PROPRIETE SUJETTE A SURTAXE SUR TERRAIN VAGUE DESSERVI																
1001	86255600			LOT AV GASTON MAILLET				6020								
2001	A-128929 16-10-84	21	121	1939-21		5000	11600	5,80000								
3001									7A 8A	2	281	7200		7200		
4202 4602		DOMI DEV INC		JOSEPH FORTIN	H1A 388			CF				9,200	56,800	64,000		
				11640 JOSEPH FORTIN	H1A 388											
PROPRIETE SUJETTE A SURTAXE SUR TERRAIN VAGUE DESSERVI																
1001	86255700			LOT AV GASTON MAILLET				6020								
2001	A-123283	21	121	1939-20		5000	11600	5,80000								
3001	12-7-84								7A 8A	2	281	7200		7200		
4202 4602		DOMI DEV INC		JOSEPH FORTIN	H1A 388			CF				9,200	66,900	76,100		
				11640 JOSEPH FORTIN	H1A 388											
PROPRIETE SUJETTE A SURTAXE SUR TERRAIN VAGUE DESSERVI																

86255414	CFN1	86255414	IFII	86255500	IFII
4201 Constructioni Pontelandolfo Inc		4201 M. Salvatore Piccineri		4201 M. Vincenzo Vincelli	
4601 12223 16 ^e Avenue H1E 2V6		4601 12150 av. Gaston Maillet H1E 4X5		4601 12280 Gaston Maillet	
			2FII		2FII
	ANNULÉ	4202 Mme. Maria Maranda - Piccineri		4202 Mme. Nina Piperni - Vincelli	

CERT.	EFF.
5384	14/12/87

CERT.	EFF.
27/07/87	30/11/87
	293

CERT.	EFF.
81/85	2/11/87

86255416	CFN1	86255416	IFII		
4201 Constructioni Pontelandolfo Inc		4201 M. Ferdinando Ripolo			
4601 12223 16 ^e Avenue H1E 2V6		4601 12160 av. Gaston Maillet H1E 4X5			
			2FII		
	ANNULÉ	4202 Mme. Lisa Maranda - Ripolo			

CERT.	EFF.
5384	14/12/87

CERT.	EFF.
27/07/87	30/11/87
	293

86255700	IFII	86255600	IFII		
4201 M. Paolo Tommasio		4201 M. Francesco Bagliardi			
4601 12300 Gaston Maillet		4601 12290 Gaston Maillet H1E 4X5			
	2FII		2FII		
4202 Mme. Antonina Ialasca - Tommasio		4202 Mme. Grazella Cosentino - Bagliardi			

CERT.	EFF.
20/8/87	12/11/87
	292

CERT.	EFF.
17/12/87	16/10/87

AEK20

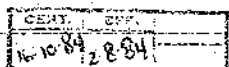
AEK30

COTE	COMPTÉ	EMPLACEMENT NOM, PROFESSION, RÉSIDENCE						CATEGORIE PAYEMENT	SCOLAIRE			VALEUR EN DOLLARS			REMARQUES
		NO. CAD.	CALAIRE	SYNDICAT	FRONT	PROFONDEUR	SUPERFICIE		TERRA P. C.	TERRAIN	GAUFISSÉ	TOTAL	INDIVIDUEL		
1001	86255800	13310	LOT AV GASTON MAILLET						6023						
2001	A-105943 21-8-84	21 121	1939-19	5000	11600	5,80000									
3001							7A	2	ZB1	7200		7200	TVV		
4202		DOMI DEV INC						7A							
4602		11640	JOSEPH FORTIN	H1A 308	VERSO		RA			9,300	68,400	77,600	R	CERT. EFF. 15-10-84 1884 307	
6620		PROPRIETE SUJETTE A SURTAXE SUR TERRAIN VAGUE DESSERVI													
1001	86255900	13300	LOT AV GASTON MAILLET						6023						
2001	A-124982 2-8-84	21 121	1939-18	5000	11600	5,80000									
3001							7A	2	ZB1	7200		7200	TVV		
4202		DOMI DEV INC						7A							
4602		11640	JOSEPH FORTIN	H1A 308	VERSO		RA			9,300	62,800	70,000	R	CERT. EFF. 30-1-85 15884 317	
6620		PROPRIETE SUJETTE A SURTAXE SUR TERRAIN VAGUE DESSERVI													
1001	86256000	13330	LOT AV GASTON MAILLET						6023						
2001	A-125493 14-08-84	21 121	1939-17	5000	11600	5,80000									
3001							7A	2	ZB1	7200		7200	TVV		
4202		DOMI DEV INC						7A							
4602		11640	JOSEPH FORTIN	H1A 308	VERSO		RA			9,300	68,600	77,800	R	CERT. EFF. 15-10-84 1784 337	
6620		PROPRIETE SUJETTE A SURTAXE SUR TERRAIN VAGUE DESSERVI													
3001		TRAVERSEZ COTE EST													
1001	86256400		LOT AV GASTON MAILLET						6023						
2001		21 121	1939-30	5000	11616 11633	5,81200									
2001							7A	2	ZB2	7300		7300	TVV		
3001															
4202		DOMI DEV INC						CF							
4602		11640	JOSEPH FORTIN	H1A 308											
6620		PROPRIETE SUJETTE A SURTAXE SUR TERRAIN VAGUE DESSERVI													
1001	86256500		LOT AV GASTON MAILLET						6023						
2001		21 121	1939-29	5000	11633 11649	5,82100									
2001															

E6455900

IFI1

4401 M. Angelo Di Girolamo
4601 12320 av. Gaston Maillet




E6456000

IFI1

4401 M. Donato Fregga
4601 12330 av. Gaston Maillet

IFI1

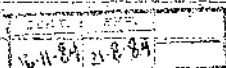
4402 Mme. Giovannina Pogguti-Fregga



E6455800

IFI1

4401 M. Angelo D'Errico
4601 12310 av. Gaston Maillet



RÔLE D'ÉVALUATION DES IMMEUBLES POUR L'EXERCICE FINANCIER 1984

VILLE DE MONTRÉAL

CODE	COMPTÉ	EMPLACEMENT NON PROFESSIONNEL - RÉSIDENCE					CATEGORIE D'USAGES	SCOLAIRE	VALEUR EN DOLLARS			REMARQUES	
		ALLOTISSEMENT	ÉLEVATION	DATE	EMPLACEMENT	ESTRÉE			TERREIN	BÂTIMENT	TOTAL		
3001	86256500						7A	2 281	7300		7300	TSV /	
4202		DOMI DEV INC					CF						
4602		11690 JOSEPH FORTIN N1A 388											
6630		PROPRIETE SUJETTE A SURTAXE SUR TERRAIN VAGUE NON DESSERVI											
1001	86256600	LOT AV GASTON MAILLET					1021						
2001		21 121	1939-28	5000	11669	5,82900							
2001					11667								
3001							7A	2 281	7300		7300	TSV /	
4202		DOMI DEV INC					CF						
4602		11690 JOSEPH FORTIN N1A 388											
6630		PROPRIETE SUJETTE A SURTAXE SUR TERRAIN VAGUE NON DESSERVI											
1001	86256700	LOT AV GASTON MAILLET					1021						
2001		21 121	1939-27	5000	11667	5,83900							
2001					11683								
3001							7A	2 281	7300		7300	TSV	
4202		DOMI DEV INC					CF						
4602		11690 JOSEPH FORTIN N1A 388											
6630		PROPRIETE SUJETTE A SURTAXE SUR TERRAIN VAGUE NON DESSERVI											
1001	86256800	12155 LOT AV GASTON MAILLET					1021						
2002		21 121	1936-40	5000	11618	5,81300							
2002					11634								
3001							7A	2 281	7300		7300	TSV	
4201		CONSTRUCTION LOGICA INC					CF						
4601		12390 BL ALEXIS CARREL HZE 323											
4630		PROPRIETE SUJETTE A SURTAXE SUR TERRAIN VAGUE DESSERVI											
1001	86256902	13145 LOT AV GASTON MAILLET					1021						
2002		21 121	1936-37	5000	11634	5,82100							
2002					11667								
3001							7A	2 281	7300		7300	TSV	

5-24-84 307

5-24-84 307

86256800

1831

4201 H. Antonino Napoli

4401 12155 Av. Gaston Mallet

2811

4202 Mme Anna Mezzi - Napoli

CERS	PH
318592844	274

CODE	COMPTÉ	EMPLACEMENT	NOM, PROFESSION, RÉSIDENCE	SUPERFICIE	CALCULÉ	P	C	VALEUR EN DOLLARS			MUNICIPAL	REMARQUES
								TERRAIN	BÂTIMENT	TOTAL		
4201 4401	86256802	CONSTRUCTION DOGICA INC 12340 BL ALEXIS CARREL H2E 323	VERSO		CF							
		PROPRIÉTÉ SUJETTE À SURTAXE SUR TERRAIN VAGUE DESSERVI										
1001	86256804	18135 LOT AV GASTON MAILLET										
2002 2002	A-122533 37-6-84	21 121	1936-38	5000	11649 11665							
3001												
4201 4401		CONSTRUCTION DOGICA INC 12340 BL ALEXIS CARREL H2E 323	VERSO		CF							
		PROPRIÉTÉ SUJETTE À SURTAXE SUR TERRAIN VAGUE DESSERVI										
1001	86256806	18135 LOT AV GASTON MAILLET										
2002 2002	A-116013 (11-04-84)	21 121	1936-37	5000	11665 11681							
3001												
4201 4401		CONSTRUCTION DOGICA INC 12340 BL ALEXIS CARREL H2E 323	VERSO		CF							
		PROPRIÉTÉ SUJETTE À SURTAXE SUR TERRAIN VAGUE DESSERVI										
1001	86256808	18115 LOT AV GASTON MAILLET										
2002 2002	A-125490 14-08-84	21 121	1936-36	5000	11681 11697							
3001												
4201 4401		CONSTRUCTION DOGICA INC 12340 BL ALEXIS CARREL H2E 323	VERSO		CF							
		PROPRIÉTÉ SUJETTE À SURTAXE SUR TERRAIN VAGUE DESSERVI										
1001	86256810	18115 LOT AV GASTON MAILLET										
2002 2002		21 121	1936-35	5000	11697 11712							
3001												
4201 4401		CONSTRUCTION DOGICA INC 12340 BL ALEXIS CARREL H2E 323	VERSO		CF							
		PROPRIÉTÉ SUJETTE À SURTAXE SUR TERRAIN VAGUE DESSERVI										

86256810

IFI 2

4201 - M. Giovanni Agostinelli
4601 1723 Colombe St. Leonard H.P. 309

2FI 2

4202 - Mme Pasqualina Vinciguerra Agostinelli

CERT.	EFF.
22/12/83	7-11-83

86256804

2FI 1

4201 M. Bruno Colp
4601 12135 Gaston Maillet

2FI 1

4202 Mme Caroline Di Nicolani Colp

CERT.	EFF.
20/9/84	29/6/84
272	

86256806

IFI 1

4201 M. Giuseppe Spagnolo
4601 12125 Gaston Maillet

2FI 1

4202 Mme Guasparina Laconi Spagnolo

CERT.	EFF.
21-5-84	11-4-84
281	

86256808

IFI 1

4201 M. Domenico Argento
4601 12115 au Gaston Maillet HIE 444

2FI 1

4202 Mme Maria Campisi - Argento

CERT.	EFF.
16-10-84	14-8-84
284	

86256802

2FI 1

4201 M. Antonio Nardani
4601 12145 Gaston Maillet, HIE 485

2FI 1

4202 Mme Antoinette Chiada Nardani

CERT.	EFF.
14/8/84	25/6/84
282	

SERVICE D'ÉVALUATION

CODE	COMPTÉ	EMPLACEMENT NOM PROFESSION RÉSIDENCE					CATEGORIE BÂTIMENT	SCOLAIRE	VALEUR EN DOLLARS			REMARQUES	
		CADASTRE	NUMERO	ANNEE	PROFONDEUR	SUPERFICIE			TERRAIN	BÂTIMENT	TOTAL		
1001	86258812 A-118336	13095 LOT AV GASTON MAILLET					(02)						
2002		21 121	1936-39	5000	11712	5,86800							
2002	11-5-84				11728								
3001							7A	2	201	9,300	61,600	70,900	R
4201		CONSTRUCTION DOGICA INC					7A						
4601		12340 BL ALEXIS CARREL H2E 323					7A						
		VERSO											
		PROPRIETE SUJETTE A SURTAXE SUR TERRAIN VAGUE DESSERVI											
1001	86258814 A-110103	12085 LOT AV GASTON MAILLET					(02)						
2002		21 121	1936-39	5000	11728	5,86800							
2002	5-6-84				11744								
3001							7A	2	201	9,300	67,700	77,000	R
4201		CONSTRUCTION DOGICA INC					7A						
4601		12340 BL ALEXIS CARREL H2E 323					7A						
		VERSO											
		PROPRIETE SUJETTE A SURTAXE SUR TERRAIN VAGUE DESSERVI											
1001	86264300	LOT RUE PROJETEE 121,59					(02)						
2002		21 121	377	1200	18000	2,16000							
2004		21 121	583	1200	18000	2,16000							
2006		21 121	734	1200	60000	7,20000							
2008		21 121	914	3130	8000	5,78700							
2000				3300									
2999						17,30700							
3001							6B	201				1 226 NOMINALE	
4204		M J T BRISSON											
4207		M J G TRUDEAU											
1001	86264322 A-119298	12665 GUSTAVE FRANCO					(02)						
2002		21 121	1961-1	5161	9301	5,69800							
2002	25-5-84			7500	9000								
3001		VERSO					2A	1	201	10000	62200	72200	R
4201		M SERAFINO OLIVERIO											
4601		8425 BL Gouin & H1E 2A2											
4202		12665 AV GUSTAVE FRANCO H1E 9A8											
4602		MISS MARY FARELLA											
		12665 AV GUSTAVE FRANCO H1E 9A8											
1001	86264324	12665 GUSTAVE FRANCO					(02)						

86256812

IFI I

4201 M. Giovanni Fata

4601 12095 Boston Mallet

4202 Mme Giuseppina Bonta-Fata 2FI I

CERT.	EFF.	
16/7/11/58	11/58	289

86264322

IFI I

4201 M. Adolfo Guido

4601 12665 Av. Justine Franco HIE 4A8

4202 Mme Virginia Aloe-Guido 2FI I

CERT.	EFF.	
16/7/11/58	11/58	289

86256811

IFI I

4201 M. Rino de Lapua

4601 12085 Boston Mallet, H2E 414

4202 Mme Marianna Savendetti - De Lapua 2FI I

CERT.	EFF.	
03/9/84	06/6/84	291

CODE	COMPTE	EMPLACEMENT - NOM, PROFESSION, RÉSIDENCE						CATEGORIES BÂTIMENT	SCOLAIRE		VALEUR EN DOLLARS			REMARQUES
		NO. CAD.	CADASTRE	NUM. D'ÉVAL.	FRONT	PROFONDEUR	SURFACE		TERR. P. C.	TERRAIN	BÂTISSE	TOTAL		
2002	86264329	21	121	1961-2	5000	9000	4,50000							
3001								2A	1	281	7900	50700	58600	T R /
4201		M LUIGI NASTANDREA						1F						
4201		12655 AV GUSTAVE FRANCO HIE 9A8												
4202		MME LUIGI NASTANDREA (NICOLETTA GOFFREDO)						2F						
4602		12655 AV GUSTAVE FRANCO HIE 9A8												
1001	86264326	12645 GUSTAVE FRANCO						(02)						
2002		21	121	1961-3	3694	9000	3,32500							
3001								2A	1	281	5800	42900	48700	T R /
4201		M MICHEL JALBERT						1F						
4201		12645 AV GUSTAVE FRANCO HIE 9A8												
4202		MME MICHEL JALBERT (GINETTE GUYOT)						2F						
4602		12645 AV GUSTAVE FRANCO HIE 9A8												
1001	86264328	12635 GUSTAVE FRANCO						(02)						
2002		21	121	1961-4	3694	9000	3,32500							
3001								2A	1	281	5800	43800	49600	T R /
4201		M LINO MARCANTONI						1F						
4201		12635 AV GUSTAVE FRANCO HIE 9A8												
4202		MME LINO MARCANTONI (ANNA MARIA BELARDO)						2F						
4602		12635 AV GUSTAVE FRANCO HIE 9A8												
1001	86264330	12625 GUSTAVE FRANCO						(02)						
2002		21	121	1961-5	5000	9000	4,50000							
3001								2A	1	281	7900	48100	56000	T R /
4201		M ANDREA GIORDANO						1F						
4201		12625 AV GUSTAVE FRANCO HIE 9A8												
4202		MME ANDREA GIORDANO (MARIA RIVERA)						2F						
4602		12625 AV GUSTAVE FRANCO HIE 9A8												
1001	86264332	12615 GUSTAVE FRANCO						(02)						
2002		21	121	1961-6	5000	9000	4,50000							
3001								2A	2	281	7900	47800	55700	T R /
4201		M DISTASIO SALVATORE						1F						
4201		12615 AV GUSTAVE FRANCO HIE 9A8												

SERVICE D'ÉVALUATION

CODE	COMPTÉ	EMPLACEMENT NOM, PROFESSION, RÉSIDENCE						CATEGORIE BÂTIMENT	SCOLAIRE		VALEUR EN DOLLARS			MUNICIPAL	REMARQUES
		AV. CAD.	CADASTRI	SECTION	FRONT	PROFONDEUR	SURFACE		TERR. P. C.	TERRAIN	BÂTIMENT	TOTAL			
4202 4602	86264332	MME DISTASIO SALVATORE (ORSOLA VALLETTA) 12615 AV GUSTAVE FRANCO H1E 9A8						ZF							
1001	86264334	12605 GUSTAVE FRANCO						(02)							
2002		21	121	1961-7	3694	9000	3,32500								
3001								2A	1	281	5800	42900	48700	T R	
4201 4601		M PATRICE LAMARRE 12605 AV GUSTAVE FRANCO H1E 9A8						1F							
1001	86264336	12595 GUSTAVE FRANCO						(02)							
2002		21	121	1961-8	3694	9000	3,32500								
3001								2A	1	281	5800	42900	48700	T R	
4201 4601		M JACQUES TARDIF 12595 AV GUSTAVE FRANCO H1E 9A8						1F							
4202 4602		MME JACQUES TARDIF (LOUISE SURPRENANT) 12595 AV GUSTAVE FRANCO H1E 9A8						2F							
1001	86264338	12585 GUSTAVE FRANCO						(02)							
2002		21	121	1961-9	3694	9000	3,32500								
3001								2A	1	281	5800	42900	48700	T R	
4201 4601		M MAURICE GARCEAU 12585 AV GUSTAVE FRANCO H1E 9A8						1F							
4202 4602		MME MAURICE GARCEAU (DOLORES LAVIGNE) 12585 AV GUSTAVE FRANCO H1E 9A8						2F							
1001	86264340	12575 GUSTAVE FRANCO						(02)							
2002		21	121	1961-10	3694	9000	3,32500								
3001								2A	2	281	5800	42900	48700	T R	
4201 4601		M ROGER LESSARD 12575 AV GUSTAVE FRANCO H1E 9A8						1F							
4202 4602		MME MARTINE BOISSELLE LESSARD 12575 AV GUSTAVE FRANCO H1E 9A8						2F							
1001	86264342	12565 GUSTAVE FRANCO						(02)							
2002		21	121	1961-11	5000	9000	4,50000								
3001								2A	1	281	7900	57800	69700	T R	

SECTEUR D'ÉVALUATION

CODE	COMPTÉ	EMPLACEMENT - NOM, PROFESSION, RÉSIDENCE					CATÉGORIE BÂTIMENT	SCOLAIRE		VALEUR EN DOLLARS			MUNICIPAL	REMARQUES
		NOY. CAD.	CADASTRE	SURSAISON	FRONT	PROFONDEUR		SUPERFICIE	TERR. P. C.	TERRAIN	BÂTISSE	TOTAL		
4201	86264342	M ANTONIO ERROCIDA					1F							
4401		12565 AV GUSTAVE FRANCO												
4202		MME ANTONIO ERROCIDA (MARIA RULLO)					2F							
4602		12565 AV GUSTAVE FRANCO												
1001	86264344	12555 GUSTAVE FRANCO						6029						
2002		21 121 1961-12		5000	9000	4,50000								
3001								2A	1 281	7900	55500	63400	T R	
4201		M GUY VINCENT					1F							
4401		12555 AV GUSTAVE FRANCO												
4202		MME GUY VINCENT (TERESA GIOIAS)					2F							
4602		12555 AV GUSTAVE FRANCO												
1001	86264346	12545 AV GUSTAVE FRANCO						6029						
2002		21 121 1961-13		3674	9000	3,32500								
3001								2A	1 281	5800	42900	48700	T R	
4201		M GUEROL PIERRE					1F							
4401		12545 GUSTAVE FRANCO												
4202		MME ADELINE ALEXANDRE PIERRE					2F							
4602		12545 GUSTAVE FRANCO												
1001	86264348	12535 GUSTAVE FRANCO						6029						
2002		21 121 1961-14		3674	9000	3,32500								
3001								2A	1 281	5800	42900	48700	T R	
4201		M MARCEL PANIERA					1F							
4401		12535 AV GUSTAVE FRANCO												
4202		MME MARCEL PANIERA (ANNA BORDACU)					2F							
4602		12535 AV GUSTAVE FRANCO												
1001	86264350	12525 GUSTAVE FRANCO						6029						
2002		21 121 1961-15		3674	9000	3,32500								
3001								2A	1 281	5800	44100	49900	T R	
4201		M GIUSEPPE ANTONACCI					1F							
4401		12525 AV GUSTAVE FRANCO												
4202		MME GIUSEPPE ANTONACCI (MARIA ASQUINO)					2F							
4602		12525 AV GUSTAVE FRANCO												
1001	86264352	12515 GUSTAVE FRANCO						6029						

CODE	COMPTE	EMPLACEMENT - NOM, PROFESSION, RÉSIDENCE					CATEGORIE BÂTIMENT	SCOLAIRE		VALEUR EN DOLLARS			MUNICIPAL	REMARQUES	
		NO. CAD.	CADASTRE	SUBDIVISION	FRONT	PROFONDEUR		SUPERFICIE	TERR. P. C.	FERRAIN	BÂTISSE	TOTAL			
2002	86264352	21 121	1961-16	3699	9000	3,32500									
3001							2A	1	2B1	5000	45900	51700	T R		
4201		M VINCENZO VALERIO 12515 AV GUSTAVE FRANCO H1E 4A8					1F								
4601		MME VINCENZO VALERIO (ANTONIA DI TURIS)					2F								
4202		12515 AV GUSTAVE FRANCO H1E 4A8													
4602															
1001	86264354	21 121	1961-17	5000	9000	4,50000									
2002							(02)								
3001							2A	1	2B1	7900	57400	67300	T R		
4201		M SALVATORE TURTURICI 12505 AV GUSTAVE FRANCO H1E 4A8					1F								
4601		MME SALVATORE TURTURICI (ANGELA VALENTE)					2F								
4202		12505 AV GUSTAVE FRANCO H1E 4A8													
4602															
1001	86264356	21 121	1961-16	5766	9000	5,01500									
2002				5679	9002		(02)								
2002															
3001							2A	2	2B1	6000	56100	64900	T R		
4201		MME CRESCENZO GIANNANGELO (PAULINE LAPINTE)					2F								
4601		12495 AV GUSTAVE FRANCO H1E 4A8													
1001	86264360	21 121	1959-6	3610	8500	3,10300									
2002							(02)								
2002															
3001							2A	1	2B1	5500	44500	50000	T R		
4201		M CARMELO BELARDO 12490 AV GUSTAVE FRANCO H1E 4C8					1F								
4601		MME LILIANE (FRANCOLI-BELARDO)					2F								
4202		12490 AV GUSTAVE FRANCO H1E 4C8													
4602															
1001	86264361	21 121	1959-5	3800	8500	3,23000									
2002							(02)								
2002															
3001							2A	1	2B1	5700	44000	49700	T R		
4201		M JOSEPH J NARUR 12500 GUSTAVE FRANCO H1E 4C8					1F								
4601							2F								

SERVICE D'ÉVALUATION

CODE	COMPTÉ	EMPLACEMENT					NOM	PROFESSION	RÉSIDENCE	CATEGORIE BÂTIMENT	VALEUR EN DOLLARS			MUNICIPAL	REMARQUES
		DIV. CAD.	CADASTRE	SUBDIVISION	PROFIT	PROFONDEUR					SUPERFICIE	TERRAIN	BÂTISSE		
4202 4602	86269361	MME ANNA PASSUCCI MAHUR 12500 GUSTAVE FRANCO						HIE 408	ZF						
1001	86269362	12510 GUSTAVE FRANCO							(02)						
2002		21 121 1959-4				3800		8500				3,23000			
3001									2A	2 281	5700	43600	49300	T R	
4201 4601		M JEAN MARIE JULES 12510 AV GUSTAVE FRANCO						HIE 408	1F						
4202 4602		MME MARIE MARLAINE JOSEPH 12510 AV GUSTAVE FRANCO						HIE 408	ZF						
1001	86269363	12520 AV GUSTAVE FRANCO							(02)						
2002		21 121 1959-3				3800		8500				3,23000			
3001									2A	1 281	5700	43600	49300	T R	
4201 4601		M PIERRE VICTOR LEROY 12520 GUSTAVE FRANCO						HIE 408	1F						
4202 4602		MME IRKINE MARC LEROY 12520 GUSTAVE FRANCO						HIE 408	ZF						
1001	86269364	12530 GUSTAVE FRANCO							(02)						
2002		21 121 1959-2				3800		6500				3,23000			
3001									2A	1 281	5700	43600	51000	T R	
4201 4601		M MARIANO PRINCIPE 12530 AV GUSTAVE FRANCO						HIE 408	1F						
4202 4602		MME SANTINA SALEMME PRINCIPE 12530 AV GUSTAVE FRANCO						HIE 408	ZF						
1001	86269365	12540 AV GUSTAVE FRANCO							(02)						
2002		21 121 1959-1				IRR		8500				3,09500			
2002						2952		IRR							
3001									2A	1 281	5700	44500	49900	T R	
4201 4601		M RICARDO MARCANO 12540 GUSTAVE FRANCO						HIE 408	1F						
1001	86269700	12770 38E AVENUE RIV PRAIRIES							(02)						
2002		21 121 32				2500		8000				2,00000			

CODE	COMPTÉ	EMPLACEMENT - NOM - PROFESSION, RESIDENCE					SUPERFICIE	CATEGORIE BÂTIMENT	SCOLAIRE		VALEUR EN DOLLARS			REMARQUES
		RIV. CAD.	CADASTRE	SUBDIVISION	PROF.	PROFONDEUR			TERR.	BÂTISSEP. C.	TERRAIN	BÂTISSE	TOTAL	
2004 2834 2999	86264700	21	121	33	2500	8000 8010	2,00100 4,00100							
3001								2A	1	201	7000	41000	48000	T R I
4205 4605		M GASTON NOEL 2955 DE MARTIGNY N2B 2M2						1F						
1001	86264900	12760 38E AVENUE RIV PRAIRIES						(02)						
2002 2003 2004 2004 2999		21	121	34 35	2500	8010 8020	2,00200 2,00300 1,51000							
3001				P3A	1838 1931	8020 8054	5,51500							
4201 4601		MME ROGER LONGPRE (THERESE BERNARD) 12760 38E AVENUE RIV PRAIRIES N1E 2C8						2F						
1001	86265075	12740 38E AVENUE RIV PRAIRIES						(02)						
2002 2002 2004 2004 2999		21	121	P39 40 41	1555 1462 2500 2500	8069 8090 8090 8050	1,20800 2,01000 2,01100 5,22900							
3001								2A	1	201	9200	25200	34400	T R I
4211 4611		M LIONEL PAQUIN, VOYAGEUR 12740 38E AVENUE RIV PRAIRIES N1E 2C8						1F						
1001	86265800	12720 38E AVENUE RIV PRAIRIES						(02)						
2002 2004 2004 2006 2999		21	121	42 43 44	2500 2500 2500	8050 8050 8060	2,01200 2,01300 2,01500 6,04000							
3001								2A	1	201	10600	12700	23300	T R I
4201 4601		M RICHARD TREMBLAY, CANIONNEUR 12720 38E AVENUE RIV PRAIRIES N1E 2C8						1F						
1001	86266050	12710 38E AVENUE RIV PRAIRIES						(02)						

CODE	COMPTÉ	EMPLACEMENT NOM, PROFESSION, RÉSIDENCE					CATEGORIE BÂTIMENT	SCOLAIRE		VALEUR EN DOLLARS			MUNICIPAL	REMARQUES	
		UN. CAD.	CADASTRAL	SURVEILLANCE	FRONT	PROFONDEUR		SUPERFICIE	TERR P. C.	TERRAIN	BÂTISSE	TOTAL			
4201 4401	86266700	M	MICHEL FRISKO, POSEUR DE TUYAU 12660 38E AVENUE RIV PRAIRIES H1E 2C8					1F							
1001	86267000		12670 38E AVENUE RIV PRAIRIES					4029							
2002			21 121	56	2720	10000					2,73000				
2002					2790										
2004			21 121	57	2700	10000					2,70000				
2006			21 121	58	2700	10000					2,70000				
2999											8,13000				
3001							2A	1 281	14300	56200	70500	T R 1			
4201 4401		M	GILLES LAVOIE, PLOMBIER 12670 38E AVE H1E 2C8					1F							
7001			2E RUE												
1001	86267300		12660 38E AVENUE RIV PRAIRIES					4029							
2002			21 121	161	2750	10000					2,76000				
2002					2770										
2004			21 121	162	2700	10000					2,70000				
2006			21 121	163	2700	10000					2,70000				
2999											8,16000				
3001							2A	1 281	14300	16600	30900	T R 1			
4201 4401		M	RENE LAVOIE 12660-38E AVENUE H1E 2C8					1F							
6101			<i>Occupation du domaine public 399.</i>												
1001	86267600		12650 38E AVENUE RIV PRAIRIES					4029							
2002			21 121	164	2500	8170					2,04200				
2004			21 121	165	2500	8170					2,04300				
2004						8180									
2999											4,08500				
3001							2A	1 281	7200	53900	61100	T R 1			
4201 4401		M	DENIS LECLERC 12650 38E AVENUE RIV PRAIRIES H1E 2C8					1F							
1001	86267810		12640 38E AVENUE RIV PRAIRIES					4029							
2002			21 121	166	2500	8180					2,04500				
2004			21 121	167	2500	8180					2,04600				
2004						8190									
2999											4,09100				
3001							2A	1 281	7200	27900	34600	T R 1			

CERT.	EFF.	R
21/11/84	1/11/84	29

CODE	COMPTE	EMPLACEMENT NOM, PROFESSION, RESIDENCE					CATEGORIE BÂTIMENT	SCOLAIRE		VALEUR EN DOLLARS			MUNICIPAL	REMARQUES
		DIV. CAD.	CADASTRE	SUBDIVISION	FRONT	PROFONDEUR		SUPERFICIEL	FERR. P. C.	TERRAIN	BÂTISSE	TOTAL		
4201 4601	86267810	MME RENE LEVESQUE (BERTHE ROBITAILLE) 4025 ALINE BROSSARD 342 151 15938 Dupont St, P. 2000 342 202 6080 Alexander, Brocard 342 196 F. 122 (10-10-84) 3 4176 F. 122 x 4032 (298-84) LT					3F							
1001	86267820	12630-38E AVENUE RIV PRAIRIES					1023							
2002		21 121 168		2500	8190					2,04700				
2004		21 121 169		2500	8190					2,04800				
2004					8200									
2999										4,09500				
3001							2A	1 281	7200	56100	63300	T R 1		
4201 4601		M FILONENS ADDONA 12630 38E AVENUE H1E 2C8				1F								
1001	86268100	12620 38E AVENUE RIV PRAIRIES					1023							
2002		21 121 170		2500	8200					2,05000				
2004		21 121 171		2500	8200					2,05100				
2004					8210									
2999										4,10100				
3001							2A	1 281	7200	39900	42600	T R 1		
4201 4601		MR ANTONIO PORFILIO 12620 38E AVENUE H1E 2C8				1A								
4202 4602		MISS FILOMENA HENRIQUES 12620 38E AVENUE H1E 2C8				3A								
1001	86268200	12610 38E AVENUE RIV PRAIRIES					1023							
2002		21 121 172		2500	8210					2,05200				
2004		21 121 173		2500	8210					2,05300				
2004					8220									
2999										4,10500				
3001							2A	1 281	7200	34900	42100	T R 1		
4201 4601		M DENIS LACHARITE 12610 38E AVENUE H1E 2C8				1F								
1001	86268400	12600 38E AVENUE RIV PRAIRIES					1023							
2002		21 121 174		2500	8220					2,05500				
2004		21 121 175		2500	8220					2,05600				
2004					8230									
2999										4,11100				
3001							2A	1 281	7200	30300	37500	T R 1		

SERVICE D'ÉVALUATION

CODE	COMPTÉ	EMPLACEMENT - NOM, PROFESSION, RÉSIDENCE					CATEGORIE BÂTIMENT	SCOLAIRE		VALEUR EN DOLLARS			REMARQUES	
		DIV. CAD.	CADASTRE	SUBDIVISION	FRONT	PROFONDEUR		SUPERFICIE	TERM. P. C.	FERRAIN	BÂTISSE	TOTAL		
4201 4601	86268400	M	ANDRÉ BEAUDOIN, CHAUFFEUR		12600	38E AVENUE RIV PRAIRIES	H1E 2E2							
1001	86268600		12590 38E AVENUE RIV PRAIRIES					(02)						
2002			21 121	176		2500	8230				2,05700			
2004			21 121	177		2500	8230				2,05800			
2004							8240							
2999											4,11500			
3001								2A	1 281	7200	38900	38100	T R 1	
4201 4601		M	WILLIE WALKER, POLICIER		12590	38E AVENUE RIV PRAIRIES	H1E 2C8							
1001	86268800		12580 38E AVENUE RIV PRAIRIES					(02)						
2002			21 121	178		2500	8240				2,06000			
2004			21 121	179		2500	8240				2,06100			
2004							8250							
2997											4,12100			
3001								2A	1 281	7200	35500	42700	T R 1	
4201 4601		M	JOHN FRISCO		12590	38E AVENUE	H1E 2C8							
1001	86269000		12570 38E AVENUE RIV PRAIRIES					(02)						
2002			21 121	180		2500	8250				2,06200			
2004			21 121	181		2500	8250				2,06300			
2004							8260							
2999											4,12500			
3001								2A	1 281	7200	37300	44500	T R 1	
4205 4605		M	PIERRE PAQUETTE, AIDE CUISINIER		12570	38E AV RIV PRAIRIES	H1E 2C8							
4206 4606		MME	PIERRE PAQUETTE (CECILE BORDELEAU)		12570	38E AV RIV PRAIRIES	H1E 2C8							
1001	86269200		12560 38E AVENUE RIV PRAIRIES					(02)						
2002	A-13177		21 121	182		2500	8260				2,06500			
2004	7-1284		21 121	183		2500	8260				2,06600			
2004							8270							
2999											4,13100			
3001								2A	1 281	7300	33600	40500	T R 1	

CODE	COMPTE	EMPLACEMENT - NOM, PROFESSION, RÉSIDENCE					CATEGORIE BÂTIMENT	SCOLAIRE		VALEUR EN DOLLARS			REMARQUES	
		DIV. CAD.	CADASTRE	SUBDIVISION	PROFOND.	PROFONDEUR		SUPERFICIE	TERR. P. C.	TERRAIN	BÂTISSSE	TOTAL		
4201 4601 4202	86269200	MR. ALEXANDER BALENZANG, GERANT 12560 38E AVENUE RIV PRAIRIES <i>ville Diane Bayle</i>					1A 3F							
1001	86269400	LOT 38E AVENUE RIV PRAIRIES					6020							
2002	A-131133	21 121 189		2500	8270	2,06700								
3001	23-11-84						7A	1 281	3600			3600	TVV 1	
4204 4604		M. CELESTE ORSINI 2160 RANDOT M4E 2M9					1F							
6620		PROPRIÉTÉ SUJETTE A SURTAXE SUR TERRAIN VAGUE DESSERVI												
1001	86269500	LOT 38E AVENUE RIV PRAIRIES					6020							
2002		21 121 185		2500	8270	2,06800								
2002					8280									
2004		21 121 186		2500	8280	2,07000								
2006		21 121 187		2500	8280	2,07100								
2006					8270									
2999						6,20900								
3001							7A	1 281	10900			10900	TVV 3	
4204 4604		M. SALVATORE DE FAZIO, JOURNALIER 7550 LISIEUX ST LEONARD N15 268					1F							
6620		PROPRIÉTÉ SUJETTE A SURTAXE SUR TERRAIN VAGUE DESSERVI												
7001		3 EME RUE												
1001	86270300	LOT 38E AVENUE RIV PRAIRIES					6020							
2002		21 121 292		2500	8390	2,08500								
2004		21 121 293		2500	8390	2,08600								
2004					8361									
2006		21 121 P294		535	8361	1,09100								
2006				2036	8397									
2999						5,26200								
3001							7A 62	281	4500			4500	TVV E02 204-3	
4201 4601		LA VILLE DE MONTRÉAL SERVICE DE LA GESTION IMMOBILIERE 275 NOTRE DAME E N2Y 106					7F							
6620		<i>Propriété sujette à surtaxe sur terrain vague desservi</i>												
1001	86271000	LOT 38E AVENUE RIV PRAIRIES					6020							
2002		21 121 P299		1781	8503	87800								
2002				379	8387									
3001							6B	281	800			800	E02 204-3	

CERT. EFF. 14/2/85 1/1/85

CERT. EFF. 8/2/84 2/3/84 29
Annulé et partie avec 8714887 et 89422780

CFN1

4301 General Signac s.l.c.
4401 3958 Belpages HIX-IBT

ANNULÉ

CERT.	EFF.
6-1-65	12-11-64

86269400

3A11

4401 Mr. Alexander Balemzamo
4401 13560 38^e Avenue HIE 3A2

3A11

4303 Miss Diane Boyte

CERT.	EFF.
6-1-65	13-11-64

AEK20

CODE	COMPTE	EMPLACEMENT, NOM, PROFESSION, RESIDENCE						CATEGORIE (MILITANT)	SCOLAIRE	VALEUR EN DOLLARS			MUNICIPAL	REMARQUES	
		DIV. CAD.	CADASTRE	INDICATIONS	FRONT	PROFONDEUR	SUPERFICIE			TERR. P. C.	TERRAIN	BÂTIMENT			TOTAL
4204 4809	86271000	LA VILLE DE MONTRÉAL (SERVICE DES IMMEUBLES) 275 NOTRE-DAME, E. H2Y 1C6						95							
1001	86271102	LOT 38E AVENUE RIV PRAIRIES						0020							
2002		21 121	300		2500	8387					2,09500				
2002						8388									
2004		21 121	301		2500	8388					2,09600				
2004						8390									
2999											4,19100				
3001								7A	1 2B1		3600		3600	ISV 1	
4204		ESTATE MICHAEL NISCHENKO, MACHINIST						0A6 A2							
5701		ATT VERA LUPAN													
5702		2944 WALNUTHILL ST PHILADELPHIA PA 19152													
6630		PROPRIETE SUJETTE A SURTAXE SUR TERRAIN VAGUE NON DESSERVE													
1001	86271300	LOT 38E AVENUE RIV PRAIRIES						0020							
2002		21 121	302		2500	8390					2,09700				
2004		21 121	303		2500	8390					2,09800				
2004						8400									
2999											4,19500				
3001								7A	1 2B1		3600		3600	YSV 1	
4204		ESTATE MICHAEL NISCHENKO, MACHINIST						0A6 A2							
5701		ATT VERA LUPAN													
5702		5430 WESTERN RD PHILADELPHIA PENN 19120 2944 Walnut Hill PA 19152													
6630		PROPRIETE SUJETTE A SURTAXE SUR TERRAIN VAGUE NON DESSERVE													
1001	86271500	LOT 38E AVENUE RIV PRAIRIES						0020							
2002		21 121	304		2500	8406					2,10200				
2002						8410									
2004		21 121	305		2500	8410					2,10300				
2004						8414									
2999											4,20500				
3001								60	2B1		3600		3600	EG6 204-3	
4212		LA VILLE DE MONTRÉAL SERVICE DES IMMEUBLES						95							
4612		275 NOTRE DAME E H2Y 1C6													
6001		MEILLEUR AMENAGEMENT													
1001	86271700	LOT 38E AVENUE RIV PRAIRIES						0020							

CODE	COMPTE	EMPLACEMENT NOM, PROFESSION, RÉSIDENCE					CATEGORIE CATÉGORIE	Valeur en Dollars				REMARQUES	
		DIV. CAD.	CADASTRE	SECTION	FRONT	PROFONDEUR		SUPERFICIE	SCOLAIRE	TERRAIN	BÂTIMENT		TOTAL
2002	86271700	21	121	306	2500	8414							
2002						8416							
2004		21	121	307	2500	8416							
2004						8424							
2999						4,20900							
3001						4B	201	3600		3600	EB6	204-3	
4212	LA VILLE DE MONTRÉAL SERVICE DES IMMEUBLES												
4612	275 NOTRE DAME E H27 106												
4001	MEILLEUR AMÉNAGEMENT												
1001	86271950	LOT 30E AVENUE RIV PRAIRIES											
2002		21	121	P308	1028								8424
2002					2393	8523							
3001						4B	201	1200		1200	EB4	204-3	
4211	LA VILLE DE MONTRÉAL SERVICE DES IMMEUBLES												
4611	275 NOTRE DAME E H27 106												
4001	MEILLEUR AMÉNAGEMENT												
1001	86272250	LOT 30E AVENUE RIV PRAIRIES											
2002		21	121	P311	2275								8529
2002					1045	8442							
2004		21	121	312	2500	8442	2,11000						
2999							3,48800						
3001						7A	1 201	3000		3000	TSV	1	
4211	MISS JOANITA GAWRONSKA												
4611	5160 RANDALL AV #3 H4V 2V3												
4630	PROPRIÉTÉ SUJÉTTE A SURTAXE SUR TERRAIN VAGUE NON DESSERVIE												
1001	86272400	LOT 30E AVENUE RIV PRAIRIES											
2002		21	121	313	2500								8440
2002						8450							
2004		21	121	314	2500	8450	2,11200						
2999							4,22300						
3001						7A	1 201	3600		3600	TSV	1	
4204	MISS JOANITA GAWRONSKA												
4604	5160 RANDALL AV #3 H4V 2V3												
4630	PROPRIÉTÉ SUJÉTTE A SURTAXE SUR TERRAIN VAGUE NON DESSERVIE												
7001	LOT 30 EME AVE 121-315, VOIR 4 EME RUE												

CODE	COMpte	EMPLACEMENT - NOM, PROFESSION, RÉSIDENCE					CATEGORIE BÂTIMENT	SCOLAIRE		VALEUR EN DOLLARS			MUNICIPAL *	REMARQUES	
		DIV. CAD.	CADASTRE	SUBDIVISION	FRONT	PROFONDEUR		SUPERFICIE	TERR. P. C.	TERRAIN	BÂTISSE	TOTAL			
7002 7003	86272400	4 EME RUE LOT 38 EME AVE 121-420, VOIR 4 EME RUE													
1001	86272600	LOT 38E AVENUE RIV PRAIRIES					702								
2002 2002 2004 2999		21 121	421		2500	8510					2,12700				
						8520									
		21 121	422		2500	8520					2,13000				
											4,25500				
3001							7A	1	281		3600		3600	ISV 1	
4204 4604		M KAZIMIERZ STEFANKIEWICZ, RETIRED 95 HIGH PARK AV 8714 TORONTO ONT MAP 280					IF	C2							
6630		PROPRIETE SUJETTE A SURTAXE SUR TERRAIN VAGUE NON BESOIN													
1001	86272800	LOT 38E AVENUE RIV PRAIRIES					702								
2002 2002 2004 2999		21 121	423		2500	8520					2,13100				
						8530									
		21 121	424		2500	8530					2,13200				
											4,26300				
3001							6B		281		3600		3600	EO6 204-3	
4201 4601		VILLE DE MONTRÉAL SERVICE DES IMMEUBLES 275 NOTRE DAME E H2Y 1C6					7F								
1001	86273000	LOT 38E AVENUE RIV PRAIRIES					702								
2002 2002 2004 2999		21 121	425		2500	8530					2,13300				
						8540									
		21 121	426		2500	8540					2,13500				
											4,26800				
3001							6B		281		3600		3600	EO6 204-3	
4201 4601		VILLE DE MONTRÉAL SERVICE DES IMMEUBLES 275 NOTRE DAME E H2Y 1C6					7F								
1001	86273250	LOT 38E AVENUE RIV PRAIRIES					702								
2002 2002 2004 2004 2999		21 121	427		2500	8540					2,13600				
						8550									
		21 121	P428		277	8550					1,63300				
					2500	IRR									
											3,76900				
3001							7A	1	281		2500		2500	ISV 1	

CODE	COMPTE	EMPLACEMENT NOM PROFESSION, RÉSIDENCE						V. BÂTIMENT	SCOLAIRE		VALEUR EN DOLLARS				REMARQUES
		DIV. CAD.	CADASTRE	SUBDIVISION	FRONT	PROFONDEUR	SUPERFICIE		TERR. P. C.	TERRAIN	BÂTISSE	TOTAL	MUNICIPAL		
4211 4611	86273250	M						18	2						
5701 5702															
6630															
1001	86273450														
2002 2002															
3001															
4211 4611		M						18	2						
5701 5702															
6630															
1001	86273650														
2002 2002															
2004 2004															
2999															
3001															
4201 4601															
1001	86273800														
2002 2002															
2004 2999															
3001															
4201 4601															
1001	86274000														
2002 2002															

CODE	COMPTÉ	EMPLACEMENT - NOM, PROFESSION, RÉSIDENCE						CATEGORIE BÂTIMENT	SCOLAIRE		VALEUR EN DOLLARS			MUNICIPAL	REMARQUES
		DIV. CAD.	CADASTRE	SERVISSEMENT	PROF.	PROFONDEUR	SUPERFICIE		TERR. P. C.	TERRAIN	BÂTISSE	TOTAL			
2004 2999	86274000	21	121	436	2500	8590	2,14700 4,29300								
3001								7A	1	201	3700		3700	TSV 1	
4204 4604		M	AURELE LELIEVRE												
			240 BELLEVUE DON DES H B STE JULIE CTE VERCHERES JOL 250												
6630			PROPRIETE SUJETTE A SURTAXE SUR TERRAIN VAGUE NON DESSERVI												
1001	86274200		LOT 38E AVENUE RIV PRAIRIES					6029							
2002 2902		21	121	437	2500	8590 8600	2,14800								
2004 2999		21	121	438	2500	8600	2,15000 4,29800								
3001								7A	1	201	3700		3700	TSV 1	
4204 4604		M	AURELE LELIEVRE												
			240 BELLEVUE DON DES H B STE JULIE CTE VERCHERES JOL 250												
6630			PROPRIETE SUJETTE A SURTAXE SUR TERRAIN VAGUE NON DESSERVI												
1001	86274400		LOT 38E AVENUE RIV PRAIRIES					6029							
2002 2002		21	121	439	2500	8600 8610	2,15100								
2004 2999		21	121	440	2500	8610	2,15200 4,30300								
3001								7A	1	201	3700		3700	TSV 1	
4204 4604		M	GIUSTINO ARGENTINO, DYNAMITEUR												
			7211 CHABOT H2E 2K7												
6630			PROPRIETE SUJETTE A SURTAXE SUR TERRAIN VAGUE NON DESSERVI												
1001	86274600		LOT 38E AVENUE RIV PRAIRIES					6029							
2002 2002		21	121	441	2500	8610 8620	2,15300								
2004 2999		21	121	442	2500	8620	2,15500 4,30800								
3001								7A	1	201	3700		3700	TSV 1	
4204 4604		MME	COSTA TZANETACOS (ANGELA TOURIKI)												
			8610 ALVERNE ST LEONARD N1R 2R5												
6630			PROPRIETE SUJETTE A SURTAXE SUR TERRAIN VAGUE NON DESSERVI												

CODE	COMPTE	EMPLACEMENT - NOM PROFESSION, RÉSIDENCE						CATEGORIE BÂTIMENT	SCOLAIRE		VALEUR EN DOLLARS			MUNICIPAL	REMARQUES
		RIV. CAD.	CADASTRE	SUBDIVISION	FRONT	PROFONDEUR	SURFACE		TERR P. C.	TERRAIN	BÂTISSE	TOTAL			
4204 4604	86275300	MR MARCEL BIEDAK, SALESMAN						1A	C2						
		330 WILLAMAN DR C LOS ANGELES 90048 C L USA													
6630		PROPRIETE SUJETTE A SURTAXE SUR TERRAIN VAGUE NON DESSERVE													
1001	86275500	LOT 38E AVENUE RIV PRAIRIES							(02)						
2002		21 121 552		2500	8700	2,17500									
2004		21 121 553		2500	8700	2,17600									
2004					8710										
2999						4,35100									
3001								7A	1 281	3700			3700	TSW 1	
4204 4604		MR MARCEL BIEDAK, SALESMAN						1A	C2						
		330 WILLAMAN DR C LOS ANGELES 90048 C L USA													
6630		PROPRIETE SUJETTE A SURTAXE SUR TERRAIN VAGUE NON DESSERVE													
1001	86275700	LOT 38E AVENUE RIV PRAIRIES							(02)						
2002		21 121 554		2500	8710	2,17700									
2004		21 121 555		2500	8710	2,17800									
2004					8720										
2999						4,35500									
3001								7A	1 281	3700			3700	TSW 1	
4204 4604		MR MARCEL BIEDAK, SALESMAN						1A	C2						
		330 WILLAMAN DR C LOS ANGELES 90048 C L U S A													
6630		PROPRIETE SUJETTE A SURTAXE SUR TERRAIN VAGUE NON DESSERVE													
1001	86275900	LOT 38E AVENUE RIV PRAIRIES							(02)						
2002		21 121 556		2500	8720	2,18000									
2004		21 121 557		2500	8720	2,18100									
2004					8730										
2999						4,36100									
3001								7A	1 281	3700			3700	TSW 1	
4204 4604		MR MARCEL BIEDAK, SALESMAN						1A	C2						
		330 WILLAMAN DR C LOS ANGELES 90048 C L U S A													
6630		PROPRIETE SUJETTE A SURTAXE SUR TERRAIN VAGUE NON DESSERVE													
1001	86276100	LOT 38E AVENUE RIV PRAIRIES							(02)						
2002		21 121 558		2500	8730	2,18200									
2004		21 121 559		2500	8730	2,18300									
2004					8740										

CODE	COMPTÉ	EMPLACEMENT					NOM	PROFESSION	RÉSIDENCE	CATEGORIE BÂTIMENT	SCOLAIRE		VALEUR EN DOLLARS			REMARQUES
		DIV. CAD.	CATASTR.	SUBDIVISION	FRONT	PROFONDEUR					SUPERFICIE	TERR. P. I. C.	TERRAIN	BÂTIMENT	TOTAL	
2999	86276100															
3001																
4204																
4604																
4630																
1001	86276300															
2002																
2004																
2004																
2999																
3001																
4204																
4604																
4630																
1001	86276500															
2002																
2004																
2004																
2999																
3001																
4204																
4604																
4630																
1001	86276700															
2002																
2004																
2004																
2999																
3001																
4211																
4611																
6301																
6630																
1001	86276900															

CODE	COMPTE	EMPLACEMENT - NOM, PROFESSION, RÉSIDENCE					CATEGORIE BÂTIMENT	SCOLAIRE		VALEUR EN DOLLARS			REMARQUES	
		DIV. CAD.	CADASTRE	SUBDIVISION	FRONT	PROFONDEUR		SUPERFICIE	TERR.	TERR.	BÂTISS.	TOTAL		
2002	86276900	21	121	566	2500	8770	2,19200							
2004		21	121	567	2500	8770	2,19300							
2004						8780								
2999							4,38500							
3001							7A	1	261	3600		3800	TSV 1	
4204	MR PASQUALE SPENSIERI, CARRELEUR 5785 DOUILLETTE ST LEONARD N15 1N3						1A							
4604														
4207		M LIBERATO SPENSIERI, CARRELEUR 8933 IBERVILLE V ST MICHEL						1F						
4607														
6301	RESERVE POUR FINS DE RUE 9106 PIEDS CARRÉS 2 ANS EFF 27-6-80 PROPRIETE SUJETTE A SURTAXE SUR TERRAIN VAGUE NON DESERVE													
6630														
1001	86277100	LOT 38E AVENUE RIV PRAIRIES												
2002		21	121	568	2500	8780	2,19500							
2004		21	121	569	2500	8780	2,19600							
2004						8790								
2999							4,39100							
3001							7A	1	261	3600		3800	TSV 1	
4204	M AURELE LELIEVRE 260 BELLEVUE DON DES N B STE JULIE CTE VERCHERES JOL 250													
4604														
6301		RESERVE POUR FINS DE RUE 1664 PIEDS CARRÉS 2 ANS EFF 27-8-80 PROPRIETE SUJETTE A SURTAXE SUR TERRAIN VAGUE NON DESERVE												
6630														
1001	86277300	LOT 38E AVENUE RIV PRAIRIES												
2002		21	121	570	2500	8790	2,19700							
2004		21	121	571	2500	8790	2,19800							
2004						8800								
2999							4,39600							
3001							6B		261	3800		3800	EO6 204-3	
4201	LA VILLE DE MONTRÉAL SERVICE DE LA GESTION IMMOBILIERE 275 RUE NOTRE DAME EST N2Y 1C6													
4601														
7001		INTERSECTION 121-672												
1001	86277700	LOT 38E AVENUE RIV PRAIRIES												
2002		21	121	676	2500	8850	2,21200							
2004		21	121	677	2500	8850	2,21300							
2004						8860								
2999							4,42500							
3001							6B		261	3600		3200	EO6 204-3	

CODE	COMPTE	EMPLACEMENT NOM, PROFESSION, RÉSIDENCE					CATEGORIE S'YMBRINT	SCOLAIRE		VALEUR EN DOLLARS			MUNICIPAL	REMARQUES	
		DIV. CAD.	CADASTRE	SUBDIVISION	FRONT	PROFONDEUR		SUPERFICIE	TERR. P. C.	TERRAIN	BÂTISSE	TOTAL			
4201 4601	86277700	LA VILLE DE MONTRÉAL SERVICE DES IMMEUBLES 275 NOTRE DAME E H2Y 1C6					9F								
1001	86277900	LOT 38E AVENUE RIV PRAIRIES													
2002		21 121	678		2500	8860	2,21500	H							
2004		21 121	679		2500	8860	2,21600	H							
2004						8870									
2999							4,93100								
3001									68	281	3800		3800 E06	204-3	
4201 4601		LA VILLE DE MONTRÉAL SERVICE DES IMMEUBLES 275 NOTRE DAME E H2Y 1C6					9F								
1001	86278100	LOT 38E AVENUE RIV PRAIRIES													
2002		21 121	680		2500	8870	2,21700	H							
2004		21 121	681		2500	8870	2,21800	H							
2004						8880									
2999							4,93500								
3001									68	281	3800		3800 E06	204-3	
4201 4601		LA VILLE DE MONTRÉAL SERVICE DES IMMEUBLES 275 NOTRE DAME E H2Y 1C6					9F								
1001	86278300	LOT 38E AVENUE RIV PRAIRIES													
2002		21 121	682		2500	8880	2,22000	H							
2004		21 121	683		2500	8880	2,22100	H							
2004						8890									
2999							4,94100								
3001									68	281	3800		3800 E06	204-3	
4201 4601		VILLE DE MONTRÉAL SERVICE DES IMMEUBLES 275 NOTRE DAME E H2Y 1C6					9F								
1001	86278500	LOT 38E AVENUE RIV PRAIRIES													
2002		21 121	684		2500	8890	2,22200	H							
2004		21 121	685		2500	8890	2,22300	H							
2004						8900									
2999							4,44500								
3001									68	281	3800		3800 E06	204-3	
4201 4601		VILLE DE MONTRÉAL SERVICE DES IMMEUBLES 275 NOTRE DAME E H2Y 1C6					9F								

CODE	COMPTÉ	EMPLACEMENT - NOM, PROFESSION, RESIDENCE					CATEGORIE BÂTIMENT	SCOLAIRE		VALEUR EN DOLLARS			REMARQUES
		IN. CAD.	CADASTRE	SUBDIVISION	FRONT	PROFONDEUR		SUPERFICIE	TERR P	TERRAIN	BÂTISSE	TOTAL	
1001	86278700	LOT 38E AVENUE RIV PRAIRIES					602						
2002		21 121	686		2500	8900							
2004		21 121	687		2500	8900							
2009						8910							
2999										4,45100			
3001							6B	201	3800		3800	EO6 201-3	
4201		VILLE DE MONTREAL SERVICE DES IMMEUBLES					CF						
4601		275 NOIRE DAME E H2V 1C6											
1001	86278900	LOT 38E AVENUE RIV PRAIRIES					602						
2002	A-127488	21 121	688		2500	8910							
2004	19-09-84	21 121	689		2500	8910							
2009	A-127604					8920							
2999	21-09-84									4,45500			
3001							7A	2 201	3800		3800	TSV 1	
4201		CONSTRUCTIONS CLAUDE BERNARD INC					CF						
4601		9890 3E RUE RDP H1C 1T6											
6630		PROPRIETE SUJETTE A SURTAXE SUR TERRAIN VAGUE NON DESSERVI											
1001	86279100	LOT 38E AVENUE RIV PRAIRIES					602						
2002	A-127488	21 121	690		2500	8920							
2004	19-09-84	21 121	691		2500	8920							
2009	A-127604					8930							
2999	21-09-84									4,46100			
3001							7A	2 201	3800		3800	TSV 1	
4201		CONSTRUCTIONS CLAUDE BERNARD INC					CF						
4601		9890 3E RUE RDP H1C 1T6											
6630		PROPRIETE SUJETTE A SURTAXE SUR TERRAIN VAGUE NON DESSERVI											
1001	86279300	LOT 38E AVENUE RIV PRAIRIES					602						
2002	A-127488	21 121	692		2500	8930							
2004	19-09-84	21 121	693		2500	8930							
2009	A-127604					8940							
2999	21-09-84									4,46500			
3001							7A	2 201	3800		3800	TSV 1	
4201		CONSTRUCTIONS CLAUDE BERNARD INC					CF						
4601		9890 3E RUE RDP H1C 1T6											
6630		PROPRIETE SUJETTE A SURTAXE SUR TERRAIN VAGUE NON DESSERVI											

86278900

CFN1

4301 Dogica Construction Inc.

4601 12340 Alexia Carrel H/E 323

CRAT.	EFF.
16-11-84	21-9-84

86278900

CFN2

4301 V. Maiorino Construction Inc.

4601 9005 Jean-Marc Lafabre, St-Leonard

H/R 317

CRAT.	EFF.
15-2-85	15-9-84

86279100

CFN2

4301 V. Maiorino Construction Inc.

4601 9005 Jean-Marc Lafabre
St-Leonard H/R 317

86279100

CRAT.	EFF.
15/2/85	17/9/84

86279300

CFN2

4301 V. Maiorino Construction Inc.

4601 9005 Jean-Marc Lafabre
St-Leonard H/R 317

CRAT.	EFF.
15/2/85	17/9/84

CODE	COMPTE	EMPLACEMENT NOM, PROFESSION, RÉSIDENCE					CATEGORIE BÂTIMENT	SCOLAIRE		VALEUR EN DOLLARS			REMARQUES	
		DIV. CAD.	CADASTRAL	SUBDIVISION	FRONT	PROFONDEUR		SUPERFICIE	TERR. P. C.	TERRAIN	RÂTISSE	TOTAL		
1001	86279500	LOT 38E AVENUE RIV PRAIRIES					(02)							
2002	A-127488	21	121	694	2500	8990				2,23500				
2004	19-09-84	21	121	695	2500	8990				2,23600				
2004	A-127604					8950								
2999	21-09-84									4,47100				
3001							7A	2	ZB1	3800			3800 TSV 1	
4201		CONSTRUCTIONS CLAUDE BERNARD INC					CF							
4601		9890 3E RUE RDP HIC 176												
6630		PROPRIETE SUJETTE A SURTAXE SUR TERRAIN VAGUE NON DESSERVI												
1001	86279700	LOT 38E AVENUE RIV PRAIRIES					(02)							
2002	A-127488	21	121	696	2500	8950				2,23700				
2004	19-09-84	21	121	697	2500	8950				2,23800				
2004	A-127604					8960								
2999	21-09-84									4,47500				
3001							7A	2	ZB1	3800			3800 TSV 1	
4201		CONSTRUCTIONS CLAUDE BERNARD INC					CF							
4601		9890 3E RUE RDP HIC 176												
6630		PROPRIETE SUJETTE A SURTAXE SUR TERRAIN VAGUE NON DESSERVI												
1001	86279900	LOT 38E AVENUE RIV PRAIRIES					(02)							
2002	A-127488	21	121	698	2500	8960				2,24000				
2004	19-09-84	21	121	699	2500	8960				2,24100				
2004	A-127604					8970								
2999	21-09-84									4,48100				
3001							7A	2	ZB1	3800			3800 TSV 1	
4201		CONSTRUCTIONS CLAUDE BERNARD INC					CF							
4601		9890 3E RUE RDP HIC 176												
6630		PROPRIETE SUJETTE A SURTAXE SUR TERRAIN VAGUE NON DESSERVI												
7001		7 EME RUE												
1001	86280300	LOT 38E AVENUE RIV PRAIRIES					(02)							
2002	A-131134	21	121	804	2500	9020				2,25500				
2004	23-11-84	21	121	805	2500	9020				2,25600				
2004						9030								
2999										4,51100				
3001							7A	1	ZB1	3900			3900 TSV 1	

86279500

CFN2

4201 V. Maiorino Construction Inc.
4401 9005 Jean-Marie Lafabre, St-Léonard HIR 317

ANNULÉ

DEPT.	EFF.
15/6/85	19/9/87

86279700

CFN2

4201 V. Maiorino Construction Inc.
4401 9005 Jean Marie Lafabre
St-Léonard HIR 317

DEPT.	EFF.
15/6/85	19/9/87

86279500

CFN1

4201 Logica Construction Inc.
4401 12340 Alepis Carrel HIE 323

DEPT.	EFF.	355
17/6/85	21/9/87	

ABB20

ABB20

SERVICE D'ÉVALUATION

CODE	COMPTÉ	EMPLACEMENT NOM PROFESSION, RESIDENCE						CATEGORIE BÂTIMENT	SCOLAIRE		VALEUR EN DOLLARS			REMARQUES
		PRO. LAB.	CADASTRE	SURFACE	PROFONDEUR	SURFACE			TERR P C	TERRAIN	BATISSE	TOTAL	MUNICIPAL	
4204 4604 6630	86280300	MR OSCAR GREENBERG, MANAGER 4201 STE HELENE CHOMEDEY LAVAL H7B 1P3					1A C2							
		PROPRIETE SUJETTE A SURTAXE SUR TERRAIN VAGUE NON DESSERVE												
1001	86280500	LOT 38E AVENUE RIV PRAIRIES					(02)							
2002 2004 2004 2999	A-131134 23-11-84	21 121 806 21 121 867	2500 2500	9030 9030 9090	2,25700 2,25800 4,51500									
3001							7A	1 281	3900			3900	TSV 1	
4204 4604 6630		MR OSCAR GREENBERG, MANAGER 4201 STE HELENE CHOMEDEY LAVAL H7B 1P3				1A C2								
		PROPRIETE SUJETTE A SURTAXE SUR TERRAIN VAGUE NON DESSERVE												
1001	86280700	LOT 38E AVENUE RIV PRAIRIES					(02)							
2002 2004 2004 2999	A-131134 23-11-84	21 121 808 21 121 809	2500 2500	9040 9040 9050	2,26000 2,26100 4,52100									
3001							7A	1 281	3900			3900	TSV 1	
4204 4604 6630		MR OSCAR GREENBERG, MANAGER 4201 STE HELENE CHOMEDEY LAVAL H7B 1P3				1A C2								
		PROPRIETE SUJETTE A SURTAXE SUR TERRAIN VAGUE NON DESSERVE												
1001	86280900	LOT 38E AVENUE RIV PRAIRIES					(02)							
2002 2004 2004 2999	A-131134 23-11-84	21 121 810 21 121 811	2500 2500	9050 9050 9060	2,26200 2,26300 4,52500									
3001							7A	1 281	3900			3900	TSV 1	
4204 4604 6630		MR OSCAR GREENBERG, MANAGER 4201 STE HELENE CHOMEDEY LAVAL H7B 1P3				1A C2								
		PROPRIETE SUJETTE A SURTAXE SUR TERRAIN VAGUE NON DESSERVE												
1001	86281100	LOT 38E AVENUE RIV PRAIRIES					(02)							
2002 2004 2004	A-131134 23-11-84	21 121 812 21 121 813	2500 2500	9060 9060 9070	2,26300 2,26600									

86280300

4201 Construction Claude Bernard Inc. CFNI
 4601 9890 - 3E rue HIC ITC.

CERT.	EFF.
17-10-83	18-8-84

ANNULÉ

86280300

4201 Constructions Pietro Rimoldini Inc. CFNI
 4601 8426 av Joliot Curie HIE 4C3

CERT.	EFF.
12-5-85	23-11-84

86280500

4201 Construction Claude Bernard Inc. CFNI
 4601 9890 - 3E rue HIC ITC.

CERT.	EFF.
17-10-83	18-8-84

ANNULÉ

86280500

4201 Constructions Pietro Rimoldini Inc. CFNI
 4601 8426 av Joliot Curie HIE 4C3

CERT.	EFF.
12-5-85	23-11-84

86280700

4201 Construction Claude Bernard Inc. CFNI
 4601 9890 - 3E rue HIC ITC.

CERT.	EFF.
17-10-83	18-8-84

ANNULÉ

86280700

4201 Constructions Pietro Rimoldini Inc. CFNI
 4601 8426 av Joliot Curie HIE 4C3

CERT.	EFF.
12-5-85	23-11-84

86280900

4201 Construction Claude Bernard Inc. CFNI
 4601 9890 - 3E rue HIC ITC.

CERT.	EFF.
17-10-83	18-8-84

ANNULÉ

86280900

4201 Constructions Pietro Rimoldini Inc. CFNI
 4601 8426 av Joliot Curie HIE 4C3

CERT.	EFF.
12-5-85	23-11-84

SERVICES D'ÉVALUATION

CODE	COMPTÉ	EMPLACEMENT, NOM, PROFESSION, RÉSIDENCE						CATEGORIE SÉTIMENT	SCOLAIRE		VALEUR EN DOLLARS			REMARQUES
		AV. CAD.	CADASTRE	SURFACE	FRONT	PUR. CADASTR.	SURFACE		TERR. P. C.	TERRAIN	BÂTISSE	TOTAL	MUNICIPAL *	
2999	86281100						4,53100							
3001								7A	1	281	3900		3900	TSV 1
9211		MR OSCAR GREENBERG, MANAGER						1A						
4611		4201 STE HELENE CHOMEDY H7W 1P3												
6630		PROPRIETE SUJETTE A SURTAXE SUR TERRAIN VAGUE NON DESSERVI												
1001	86281300	LOT 38E AVENUE RIV PRAIRIES												
2002	A-129247	21	121	819	2500	9070	2,26700							
2004	23-10-84	21	121	815	2500	9070	2,26800							
2999	A 124540					9080								
2999	29-10-84						4,53500							
3001	A-131136							7A	2	281	3900		3900	TSV 1
9204	27-11-84	CANADIAN FOUR SEASONS DEVELOPMENT LTD						CA						
4604		4999 STE CATHERINE O #202 MONTREAL H3Z 1T3												
6630		PROPRIETE SUJETTE A SURTAXE SUR TERRAIN VAGUE NON DESSERVI												
1001	86281500	LOT 38E AVENUE RIV PRAIRIES												
2002	A-131136	21	121	816	2500	9080	2,27000							
2004	23-11-84	21	121	817	2500	9080	2,27100							
2999						9090								
2999							4,54200							
3001								7A	1	281	3900		3900	TSV 1
9204		MR HARRY H HOCKENSTEIN, MERCHANT						1A						
4604		4555 AV BONAVISTA #812 H3W 2C7												
6630		PROPRIETE SUJETTE A SURTAXE SUR TERRAIN VAGUE NON DESSERVI												
1001	86281700	LOT 38E AVENUE RIV PRAIRIES												
2002	A-131136	21	121	818	2500	9090	2,27200							
2004	23-11-84	21	121	819	2500	9090	2,27300							
2999						9100								
2999							4,54500							
3001								7A	1	281	3900		3900	TSV 1
9204		MR HARRY H HOCKENSTEIN, MERCHANT						1A						
4604		4555 AV BONAVISTA #812 H3W 2C7												
6630		PROPRIETE SUJETTE A SURTAXE SUR TERRAIN VAGUE NON DESSERVI												
1001	86281900	LOT 38E AVENUE RIV PRAIRIES												

86281100

CFNI

4201 Construction Claude Bernard Inc
4601 9890-3E 2000 HIC 176

CERT.	EFF.
17-11-85	18-5-85

86281500

CFNI

4201 Construction Claude Bernard Inc
4601 9890-3E 2000 S.D.P. HIC 176

17-11-85 18-5-85

86281500

CFNI

4201 Construction Giglia Inc
4601 8640 Rosaria Bayeur HIE 443

CERT.	EFF.
14-5-85	23-11-84

86281500

CFNI

4201 Construction Claude Bernard Inc
4601 9890-3E 2000 HIC 176

CERT.	EFF.
17-10-85	18-5-85

86281100

CFNI

4201 Construction Pietro Rinaldi Inc.
4601 8426 av Joliet Curie HIE 403

CERT.	EFF.
13-5-85	23-11-84

86281100

CFNI

4201 Construction Giglia Inc
4601 8640 Rosaria Bayeur HIE 443

CERT.	EFF.
14-5-85	23-11-84

86281700

CFNI

4201 Construction Claude Bernard Inc
4601 9890-3E 2000 HIC 176

CERT.	EFF.
17-10-85	18-5-85

86281300

CFNI

4201 Construction Giglia Inc
4601 8640 Rosaria Bayeur HIE 443

CERT.	EFF.
14-5-85	23-11-84

CODE	COMPTE	EMPLACEMENT NOM, PROFESSION, RÉSIDENCE					CATEGORIE BÂTIMENT	VALEUR EN DOLLARS			REMARQUES
		DIV. CAD.	CADASTRIEL	SECTION	PROFOND.	SUPERFICIE		TERRAIN	BÂTIMENT	TOTAL	
2002 2004 2004 2999	86281900 A-131136 23-11-84	21 121	820	2500	9100	2,27500	7A	1 281	3900	3900	TSW 1
3001		21 121	821	2500	9100	2,27600					
4204 4604					9110	4,55100					
6630											
1001	86282100	LOT 38E AVENUE RIV PRAIRIES					(02)				
2002 2004 2004 2999		21 121	822	2500	9110	2,27700	6B	281	3900	3900	E06 204-3
3001		21 121	823	2500	9110	2,27800					
4201 4631					9120	4,55500					
1001	86282300	LOT 38E AVENUE RIV PRAIRIES									
2002 2004 2004 2999	4-131136 23-11-84	21 121	824	2500	9120	2,28000	7A	1 281	3900	3900	TSW 1
3001		21 121	825	2500	9130	2,28100					
4204 4604 4613					9130	4,56100					
5701 5702					9140	4,56200					
6630		PROPRIETE SUJETTE A SURTAXE SUR TERRAIN VAGUE NON DESSERVI									
1001	86282500	LOT 38E AVENUE RIV PRAIRIES					(02)				
2002 2004 2004 2999	4-131136 23-11-84	21 121	825	2500	9130	2,28200	7A	1 281	4,500	4,500	TSW 1
3001		21 121	826	2500	9130	2,28300					
4204 4604 4613					9140	4,56500					
5701 5702					9140	4,56600					
6630		PROPRIETE SUJETTE A SURTAXE SUR TERRAIN VAGUE NON DESSERVI									
1001	86282500	LOT 38E AVENUE RIV PRAIRIES					(02)				
2002 2004 2004 2999	4-131136 23-11-84	21 121	826	2500	9130	2,28300	7A	1 281	4,500	4,500	TSW 1
3001		21 121	827	2500	9140	2,28400					
4204 4604 4613					9140	4,56700					
5701 5702					9140	4,56800					
6630		PROPRIETE SUJETTE A SURTAXE SUR TERRAIN VAGUE NON DESSERVI									

CERT. EFF. 2/3
4/5 8/12 11/84 332
Pric. prod. 86282500
Pric. prod. 86282500

86281900

CFNI

4201 Construction Claude Bernard, Inc.
4601 9890-26 HIC 176.

DEPT.	EFF.
17-12-83	18-4-84

86282300

CFNI

4201 - Claude Bernard, Inc.
4601 9890 HIC 189

DEPT.	EFF.
20-12-83	24-10-83

86281900

CFNI

4201 Constructiono Giglia Inc.
4601 8640 Rosario Bayeux HIC 443

DEPT.	EFF.
15-5-85	23-11-84

86282300

CFNI

4201 Constructiono Giglia Inc.
4601 8640 Rosario Bayeux HIC 443

DEPT.	EFF.
14-5-85	23-11-84

RÔLE D'ÉVALUATION DES IMMEUBLES POUR L'EXERCICE FINANCIER 1984

VILLE DE MONTRÉAL

TABLEAU D'ÉVALUATION

CODE	COMPTÉ	EMPLACEMENT						CATEGORIE BÂTIMENT	SCOLAIRE		VALEUR EN DOLLARS			MUNICIPAL	REMARQUES
		CADASTRE	NOM/PROF.	FRONT	PROFONDEUR	SUPERFICIE	TERR P		C	TERRAIN	BÂTISSE	TOTAL			
3001	86282500							7A	1	2B1	3900		3900	TSV 1	
4204		MRS MORRIS WINAGAR (RITA MARCOVITCH)					BA								
4804		4300 CARLETON													
4207		MR HARRY LENETSKY					1A								
4607		2375 BEDFORD H3S 1E8													
4210		MR JOSEPH WINAGAR					1A								
4610		2377 BEDFORD H3S 1E8													
4213		MR JOSEPH DOLMAN					1A								
4613		571 LAZAR V MT ROYAL													
5701		ATT LAURENTIDE CLOTHING													
5702		3575 BL ST LAURENT #701 H2X 2T7													
6630		PROPRIETE SUJETTE A SURTAXE SUR TERRAIN VAGUE NON DESSERVE													
1001	86282700	LOT 30E AVENUE RIV PRAIRIES													
2002		21 121 828		2500	9190	2,28500									
2004		21 121 829		2500	9190	2,28600									
2004					9150										
2499						4,57100									
3001								7A	1	2B1	3900		3900	TSV 1	
4204		MRS MORRIS WINAGAR (RITA MARCOVITCH)					BA								
4804		4300 CARLETON													
4207		MR HARRY LENETSKY					1A								
4607		2375 BEDFORD H3S 1E8													
4210		MR JOSEPH WINAGAR					1A								
4610		2377 BEDFORD H3S 1E8													
4213		MR JOSEPH DOLMAN					1A								
4613		571 LAZAR V MT ROYAL													
5701		ATT LAURENTIDE CLOTHING													
5702		3575 BL ST LAURENT #701 H2X 2T7													
6630		PROPRIETE SUJETTE A SURTAXE SUR TERRAIN VAGUE NON DESSERVE													
1001	86282900	LOT 38E AVENUE RIV PRAIRIES													
2002		21 121 830		2500	9150	2,28700									
2004		21 121 831		2500	9150	2,28800									
2004					9160										
2499						4,57500									
3001								7A	1	2B1	3900		3900	TSV 1	
4204		MRS MORRIS WINAGAR (RITA MARCOVITCH)					BA								
4804		4300 CARLETON													
4207		MR HARRY LENETSKY					1A								
4607		2375 BEDFORD H3S 1E8													
4210		MR JOSEPH WINAGAR					1A								
4610		2377 BEDFORD H3S 1E8													

CERT.	EFF.	
11-5-85	23-11-84	75

Plie pour 86282300
Plie pour 86282300

ANNULÉ

86282500

CENI

4501 - Claude Bernard Inc
4601 9890 3^{me} sur HIC-108

CERT.	EFF.
22-12-93	21-10-93

86282900

CENI

4501 - Claude Bernard Inc
4601 9890 3^{me} sur HIC-108

CERT.	EFF.
22-12-93	21-10-93

86282700

CENI

4501 - Claude Bernard Inc
4601 9890 3^{me} sur HIC-108

CERT.	EFF.
22-12-93	21-10-93

ANNULÉ

86282500

CENI

4501 Constructiono Giglio Inc
4601 2640 Rosario Bayeur HIE 4Y3

CERT.	EFF.
14-5-95	23-11-91

ANNULÉ

ANNULÉ

ANNULÉ

CODE	COMPTÉ	EMPLACEMENT - NOM PROFESSION - RÉSIDENCE					CATEGORIE BÂTIMENT	SCOLAIRE		VALEUR EN DOLLARS			MUNICIPAL	REMARQUES
		DIV. CAD.	CADASTRIQUE	QUARTIER	FRONT	PROFONDEUR		SUPERFICIE	TERR.	BÂT.	TERRAIN	BÂTISSE		
4213 4613	86282900	MR JOSEPH DOLMAN 571 LAZAR V MT ROYAL				1A								
5701 5702		ATT LAURENTIDE CLOTHING 3575 BL ST LAURENT #701 H2X 2T7												
6630		PROPRIETE SUJETTE A SURTAXE SUR TERRAIN VAGUE NON DESSERVI												
1001	86283100	LOT 38E AVENUE RIV PRAIRIES					102							
2002		21 121 832 2500 9160 2,29600												
2004		21 121 833 2500 9160 2,29100												
2004						9170								
2999						4,58100								
3001							7A	1	281	3900			3900	TSV 1
4204 4604		MRS MORRIS WINAGAR (RITA MARCOVITCH) 4300 CARLETON				8A								
4207 4607		MR HARRY LENETSKY 2375 BEDFORD H3S 1E8				1A								
4210 4610		MR JOSEPH WINAGAR 2377 BEDFORD H3S 1E8				1A								
4213 4613		MR JOSEPH DOLMAN 571 LAZAR V MT ROYAL				1A								
5701 5702		ATT LAURENTIDE CLOTHING 3575 BL ST LAURENT #701 H2X 2T7												
6630		PROPRIETE SUJETTE A SURTAXE SUR TERRAIN VAGUE NON DESSERVI												
1001	86283300	LOT 30E AVENUE RIV PRAIRIES					802							
2002		21 121 834 2500 9170 2,29200												
2004		21 121 835 2500 9170 2,29300												
2004						9180								
2999						4,58500								
3001							7A	1	281	3900			3900	TSV 1
4204 4604		MRS MORRIS WINAGAR (RITA MARCOVITCH) 4300 CARLETON				8A								
4207 4607		MR HARRY LENETSKY 2375 BEDFORD H3S 1E8				1A								
4210 4610		MR JOSEPH WINAGAR 2377 BEDFORD H3S 1E8				1A								
4213 4613		MR JOSEPH DOLMAN 571 LAZAR V MT ROYAL				1A								
5701 5702		ATT LAURENTIDE CLOTHING 3575 BL ST LAURENT #701 H2X 2T7												
6630		PROPRIETE SUJETTE A SURTAXE SUR TERRAIN VAGUE NON DESSERVI												

VERSO

VERSO

86283190

CENI

1201- Claude Bernard Inc

4601 9890 3 rue HIC 108

CERT	REF
0010-53	04-10-23

86283300

CENI

1201- Claude Bernard Inc

4601 9890 3 rue HIC 108

CERT	REF
0010-53	04-10-23

12020

12020

CODE	COMPTÉ	EMPLACEMENT NOM PROFESSION RESIDENCE						CATEGORIE FAMIERE	SCOLAIRE		VALEUR EN DOLLARS			MUNICIPAL	REMARQUES
		NOY. 500	CADASTRE	SUBDIVISION	FRETE	IMP. FONDSUR	SUPERFICIE		TERR. P. I. C.	TERRAIN	BÂTISSE	TOTAL			
1001	86283500	LOT 38E AVENUE RIV PRAIRIES						002							
2002		21 121	836		2500	9180									
2002						9190									
2004		21 121	837		3080	9190									
2004					3000	9200									
2999											5,09000				
3001									7A	1 201	9400		9400	TSV 1	
4204		MRS MORRIS WINAGAR (RITA MARCOVITCH)						2A							
4604		4300 CARLETON													
4207		MR HARRY LENETSKY						1A							
4607		2375 BEDFORD H35 1E8													
4210		MR JOSEPH WINAGAR						2A							
4610		2377 BEDFORD H35 1E8													
4213		MR JOSEPH DOLMAN						1A							
4613		571 LAZAR V MT ROYAL													
5701		ATT LAURENTIDE CLOTHING													
5702		3575 BL ST LAURENT #701 R2X 2T7													
6630		PROPRIETE SUJETTE A SURTAXE SUR TERRAIN VAGUE NON DESSERVI													
7001		TRAVERSEZ													
7002		38 EME AVENUE COTE EST													
1001	86287100	LOT 38E AVENUE RIV PRAIRIES						002							
2002		21 121	879		2500	8400									
3001									7A	1 201	1800		1800	TSV 1	
4204		MRS MORRIS WINAGAR (RITA MARCOVITCH)						2A							
4604		4300 CARLETON													
4207		MR HARRY LENETSKY						1A							
4607		2375 BEDFORD H35 1E8													
4210		MR JOSEPH WINAGAR						1A							
4610		2377 BEDFORD H35 1E8													
4213		MR JOSEPH DOLMAN						1A							
4613		571 LAZAR V MT ROYAL													
5701		ATT LAURENTIDE CLOTHING													
5702		3575 BL ST LAURENT #701 R2X 2T7													
6630		PROPRIETE SUJETTE A SURTAXE SUR TERRAIN VAGUE NON DESSERVI													
1001	86287200	LOT 38E AVENUE RIV PRAIRIES						002							
2002		21 121	878		2500	8400									
2004		21 121	877		2500	8400									
2999											9,20000				
3001									7A	1 201	3600		3600	TSV 1	

VERSO

VERSO

86283500

CFNI

4201- Claude Bernard One

4601 9890 3 rue HIC-108

CHRT	EFF
22-12-93	21-10-93

86287100

CFNI

4201- Claude Bernard One

4601 9890 3 rue HIC-108

CHRT	EFF
22-12-93	21-10-93

CODE	COMPTÉ	EMPLACEMENT, NOM, PROFESSION, RESIDENCE	EMPLACEMENT				CATEGORIE BÂTIMENT	SCOLAIRE		VALEUR EN DOLLARS			REMARQUES
			AVENUE	CADASTRE	SURFACE	PROFONDEUR		TERRE	B.C.	TERRAIN	BÂTIMENT	TOTAL	
4204	86287200	MRS MORRIS WINAGAR (RITA MARCOVITCH)					SA						
4604		4300 CARLETON											
4207		MR HARRY LENETSKY					1A						
4607		2375 BEDFORD H3S 1E8											
4210		MR JOSEPH WINAGAR					1A						
4610		2377 BEDFORD H3S 1E8											
4213		MR JOSEPH DOLMAN					1A						
4613		571 LAZAR V MT ROYAL											
5701		ATT LAURENTIDE CLOTHING											
5702		3575 BL ST LAURENT #701 H2X 277											
6630		PROPRIETE SUJETTE A SURTAXE SUR TERRAIN VAGUE NON DESSERVI											
1001	86287400	LOT 38E AVENUE RIV PRAIRIES											
2002		21 121 876	2500	8400		2,10000							
2004		21 121 875	2500	8400		2,10000							
2999						9,20000							
3001							7A	1 201	3600			3600 TSV 1	
4204		MRS MORRIS WINAGAR (RITA MARCOVITCH)					SA						
4604		4300 CARLETON											
4207		MR HARRY LENETSKY					1A						
4607		2375 BEDFORD H3S 1E8											
4210		MR JOSEPH WINAGAR					1A						
4610		2377 BEDFORD H3S 1E8											
4213		MR JOSEPH DOLMAN					1A						
4613		571 LAZAR V MT ROYAL											
5701		ATT LAURENTIDE CLOTHING											
5702		3575 BL ST LAURENT #701 H2X 277											
6630		PROPRIETE SUJETTE A SURTAXE SUR TERRAIN VAGUE NON DESSERVI											
1001	86287600	LOT 38E AVENUE RIV PRAIRIES											
2002		21 121 874	2500	8400		2,10000							
2004		21 121 873	2500	8400		2,10000							
2999						9,20000							
3001							7A	1 201	3600			3600 TSV 1	
4204		MRS MORRIS WINAGAR (RITA MARCOVITCH)					SA						
4604		4300 CARLETON											
4207		MR HARRY LENETSKY					1A						
4607		2375 BEDFORD H3S 1E8											
4210		MR JOSEPH WINAGAR					1A						
4610		2377 BEDFORD H3S 1E8											
4213		MR JOSEPH DOLMAN					1A						
4613		571 LAZAR V MT ROYAL											
5701		ATT LAURENTIDE CLOTHING											
5702		3575 BL ST LAURENT #701 H2X 277											

86287300

C.F.N.I.

4201 - Claude Bernard Inc

4601 - 9890 3 Ave H1C-1C8

CERT	EF
02-10-83	02-10-83

86287600

C.F.N.I.

4201 - Claude Bernard Inc

4601 - 9890 3 Ave H1C-1C8

CERT	EF
02-10-83	02-10-83

86287400

C.F.N.I.

4201 - Claude Bernard Inc

4601 - 9890 3 Ave H1C-1C8

CERT	EF
02-10-83	02-10-83

CODE	COMPTÉ	EMPLACEMENT - NOM, PROFESSION, RÉSIDENCE						CATEGORIE (D'IMPÔT)	SCOLAIRE		VALEUR EN DOLLARS			REMARQUES
		NOY. CAD.	CADASTRIQUE	ARRÉRIÈRE	FRONT	PROFONDEUR	SUPERFICIE		TERR. P. C.	TERRAIN	BÂTIMENTS	TOTAL	MUNICIPAL	
6630	86287600	PROPRIÉTÉ SUJETTE À SURTAXE SUR TERRAIN VAGUE NON DESSERVI												
1001	86287800	LOT 38E AVENUE RIV PRAIRIES						(02)						
2002		21 121	872		2500	8400								
2004		21 121	871		2500	8400								
2999														
3001								7A	1 281	3600		3600	TSV 1	
4204		MRS MORRIS WINAGAR (IRYA MARCOVITCH)						8A						
4604		4300 CARLETON												
4207		MR HARRY LENETSKY						8A						
4607		2375 BEDFORD H3S 1E8												
4210		MR JOSEPH WINAGAR						8A						
4610		2377 BEDFORD H3S 1E8												
4213		MR JOSEPH DOLMAN						8A						
4613		571 LAZAR V MT ROYAL												
5701		ATT LAURENTIDE CLOTHING												
5702		3575 BL ST LAURENT #701 H2X 277												
6630		PROPRIÉTÉ SUJETTE À SURTAXE SUR TERRAIN VAGUE NON DESSERVI												
1001	86288000	LOT 38E AVENUE RIV PRAIRIES						(02)						
2002		21 121	870		2500	8400								
2004		21 121	869		2500	8400								
2999		21 121	868		2500	8400								
3001		21 121	869		2500	8400								
4204		MRS MORRIS WINAGAR (IRYA MARCOVITCH)						8A						
4604		4300 CARLETON												
4207		MR HARRY LENETSKY						8A						
4607		2375 BEDFORD H3S 1E8												
4210		MR JOSEPH WINAGAR						8A						
4610		2377 BEDFORD H3S 1E8												
4213		MR JOSEPH DOLMAN						8A						
4613		571 LAZAR V MT ROYAL												
5701		ATT LAURENTIDE CLOTHING												
5702		3575 BL ST LAURENT #701 H2X 277												
6630		PROPRIÉTÉ SUJETTE À SURTAXE SUR TERRAIN VAGUE NON DESSERVI												
1001	86288200	LOT 38E AVENUE RIV PRAIRIES						(02)						
2002		21 121	868		2500	8400								
2004		21 121	867		2500	8400								
2999														
3001								7A	1 281	3600		3600	TSV 1	

VERSO

VERSO

CERT.	EFF.	975
13-5-85	23-11-84	332

Prix payé: 86288000

CERT.	EFF.	975
13-5-85	23-11-84	332

Prix payé: 86288000

86287800

CEN1

4201 - Claude Bernard Inc.

4601 9890 3^e Rue H.C. 158

CEN1	EPP
13-5-85	23-11-84

86288000

CEN1

4201 Construction Claude Bernard Inc.

4601 9890 3^e Rue H.C. 156

CEN1	EPP
13-5-85	23-11-84

86288000

CEN1

4201 - Claude Bernard Inc.

4601 9890 3^e Rue H.C. 158

ANNUEL

CEN1	EPP
13-5-85	23-11-84

CODE	COMTE	EMPLACEMENT - NOM, PROFESSION, RÉSIDENCE						CATEGORIE BÂTIMENT	SCOLAIRE		VALEUR EN DOLLARS			MUNICIPAL	REMARQUES
		CIV. CAD.	CADASTRE	SUBDIVISION	FRONT	PROFONDEUR	SUPERFICIE		TERMI P. C.	TERRAIN	BÂTIMENT	TOTAL			
4204	86288200	MRS MORRIS WINAGAR (RITA MARCOVITCH)					SA								
4204		7300 CARLETON					SA								
4207		MR HARRY LENETSKY					SA								
4207		2375 BEDFORD H35 1E8					SA								
4210		MR JOSEPH WINAGAR					SA								
4210		2377 BEDFORD H35 1E8					SA								
4213		MR JOSEPH DOLMAN					SA								
4213		571 LAZAR V MT ROYAL					SA								
5701		MT LAURENTIDE CLOTHING													
5702		3575 BL ST LAURENT #701 H2X 2T7													
6630		PROPRIETE SUJETTE A SURTAXE SUR TERRAIN VAGUE NON DESSERVE													
1001	86288900	LOT 38E AVENUE RIV PRAIRIES													
2002	2-13-11-84	21 121 866		2500	8400	2,10000									
3001	23-11-84						7A	1	2B1	1600		1800	ISV 1		
4204		MR LEO RICHER BASCHKOUTZER 1/3					SA								
4204		5773 RAND AV COTE ST LUC H9W 2H9					SA								
4211		MRS MORTIMER ABRACEN (MARGARET RICHER 2/3)					SA								
4211		5615 PALMER AV COTE ST LUC H9W 2P2					SA								
6630		PROPRIETE SUJETTE A SURTAXE SUR TERRAIN VAGUE NON DESSERVE													
1001	86288500	LOT 38E AVENUE RIV PRAIRIES													
2002	A-13-11-84	21 121 865		2500	8400	2,10000									
2004	23-11-84	21 121 864		2500	8400	2,10000									
2999						4,20000									
3001							7A	1	2B1	3600		3600	ISV 1		
4204		MR LEO RICHER BASCHKOUTZER 1/3					SA								
4204		5773 RAND AV COTE ST LUC H9W 2H9					SA								
4211		MRS MORTIMER ABRACEN (MARGARET RICHER 2/3)					SA								
4211		5615 PALMER AV COTE ST LUC H9W 2P2					SA								
6630		PROPRIETE SUJETTE A SURTAXE SUR TERRAIN VAGUE NON DESSERVE													
1001	86288700	LOT 38E AVENUE RIV PRAIRIES													
2002	A-18-11-84	21 121 863		2500	8400	2,10000									
2004	23-11-84	21 121 862		2500	8400	2,10000									
2999						4,20000									
3001							7A	1	2B1	3600		3600	ISV 1		
4204		MR LEO RICHER BASCHKOUTZER 1/3					SA								
4204		5773 RAND AV COTE ST LUC H9W 2H9					SA								

86288400

CFNI

4201 Construction Claude Bernard Inc
4601 9890 - 3E 201 HIC 176

CERT.	EFF.
17-10-83	18-8-82

86288200

CFNI

4201 Construction Claude Bernard Inc
4601 9890 - 3E 201 HIC 176

CERT.	EFF.
20-10-83	24-10-83

86288500

CFNI

4201 Construction Pietro Rimellini Inc
4601 8426 av Joliot Curie HIE 4C3

CERT.	EFF.
15-8-85	23-11-84

86288300

CFNI

4201 Construction Claude Bernard Inc
4601 9890 - 3E 201 HIC 176

CERT.	EFF.
17-10-83	18-8-82

86288200

CFNI

4201 Construction Pietro Rimellini Inc
4601 8426 av Joliot Curie HIE 4C3

CERT.	EFF.
13-5-85	23-11-84

86288100

CFNI

4201 Construction Pietro Rimellini Inc
4601 8426 av Joliot Curie HIE 4C3

CERT.	EFF.
11-5-85	23-11-84

86288700

CFNI

4201 Construction Claude Bernard Inc
4601 9890 - 3E 201 HIC 176

CERT.	EFF.
17-10-83	18-8-82

86288400

CFNI

4201 Construction Pietro Rimellini Inc
4601 8426 av Joliot Curie HIE 4C3

CERT.	EFF.
13-5-85	23-11-84

CODE	COMPLÉ	EMPLACEMENT NOM, PROFESSION, RÉSIDENCE					CATEGORIE BATIMENT	SCOLAIRE	VALEUR EN DOLLARS			MUNICIPAL	REMARQUES	
		NO. CAD.	CADASTRE	SURFACE	PROF.	PROF. SUPPL.			SURFACE	TERR. P. C.	TERRAIN			BÂTIMENT
4211 4611 6630	86288700	MRS MORTIMER ABRACEN (MARGARET RICHER 2/3) 5615 PALMER AV COTE ST LUC H4E 2P2					5A							
PROPRIETE SUJETTE A SURTAXE SUR TERRAIN VAGUE NON DESERVE														
1001	86288900	LOT 38E AVENUE RIV PRAIRIES					(02)							
2002		21 121	861	2500	8400	2,10000								
2004		21 121	860	2500	8400	2,10000								
2999						4,20000								
3001							68	281	3600			3600	ES 204-3	
4212 4612		LA VILLE DE MONTRÉAL SERVICE DES IMMEUBLES 275 NOTRE DAME E. H2T 1C6					9F							
1001	86289100	LOT 38E AVENUE RIV PRAIRIES					(02)							
2002	A-131134	21 121	859	2500	8400	2,10000								
2004		21 121	858	2500	8400	2,10000								
2999	23-11-84	21 121	859	2500	8400	2,10000								
3001						6,30000								
4204 4604 6630		MR HARRY H HOCKENSTEIN, MERCHANT 4555 AV BONAVISTA #612 H3B 2C7					1A	CS		3600 5,300		3600	TSV 1	
PROPRIETE SUJETTE A SURTAXE SUR TERRAIN VAGUE NON DESERVE														
1001	86289300	LOT 38E AVENUE RIV PRAIRIES					(02)							
2002	A-131134	21 121	857	2500	8400	2,10000								
2004		21 121	856	2500	8400	2,10000								
2999	23-11-84					4,20000								
3001	4-B-136													
4204 4604 6630		MR HARRY H HOCKENSTEIN, MERCHANT 4555 AV BONAVISTA #612 H3B 2C7					1A	CS		3600		3600	TSV 1	annule et porte au 86289100 86289500
PROPRIETE SUJETTE A SURTAXE SUR TERRAIN VAGUE NON DESERVE														
1001	86289500	LOT 38E AVENUE RIV PRAIRIES					(02)							
2002	A-131136	21 121	856	2500	8400	2,10000								
2004		21 121	855	2500	8400	2,10000								
2999	23-11-84	21 121	854	2500	8400	2,10000								
3001						6,30000								
4204 4604 6630		MR HARRY H HOCKENSTEIN, MERCHANT 4555 AV BONAVISTA #612 H3B 2C7					1A	CS		3600 5,400		3600	TSV 1	
PROPRIETE SUJETTE A SURTAXE SUR TERRAIN VAGUE NON DESERVE														

CERT.	EFF.	
15-85	23-11-84	332

Pte prov. de 86289100

CERT.	EFF.	
15-85	23-11-84	332

annule et porte au 86289100
86289500

CERT.	EFF.	
15-85	23-11-84	332

Pte prov. de 86289100

86289100

CFAI

4201 Construction Claude Bernard Inc

4601 9890-35200 IIC ITC

CERT.	EFF.
17-10-82	18-1-82

ANNUEL

86289100

CFAI

4201 Construction Pierre Bimelline Inc

4601 8426 av Joliot Curie IIC H03

CERT.	EFF.
13-5-85	23-11-84

86289200

CFAI

4201 Construction Claude Bernard Inc

4601 9890-35200 IIC ITC

CERT.	EFF.
17-10-82	18-1-82

ANNUEL

RÔLE D'ÉVALUATION DES IMMEUBLES POUR L'EXERCICE FINANCIER 1984

VILLE DE MONTREAL

TABLEAU D'ÉVALUATION

CODE	COMPTÉ	EMPLACEMENT NOM PROFESSION, RÉSIDENCE						CATEGORIE RÉGLEMENT	SCOLAIRE		VALEUR EN DOLLARS			REMARQUES
		AVENUE	CADASTRE	FRONT	PROFONDEUR	SUPERFICIE	TERR P. C.		TERRAIN	BÂTIMENT	TOTAL			
4204 4604	86289500	MR HARRY H HOCKENSTEIN, MERCHANT	VERS				1A	CE						
		4555 AV BONAVISTA #812 H3R 2C7												
6630		PROPRIETE SUJETTE A SURTAXE SUR TERRAIN VAGUE NON DESSERVI												
1001	86289700	LOT 38E AVENUE RIV PRAIRIES												
2002	A-131136	21 121	853	2500	8400	2,10000								
2004	23-11-84	21 121	852	2500	8400	2,10000								
2999						4,20000								
3001							7A	1 2B1	3600			3600	TSV 1	
4204 4604		MR HARRY H HOCKENSTEIN, MERCHANT	VERS				1A	CE						
		4555 AV BONAVISTA #812 H3R 2C7												
6630		PROPRIETE SUJETTE A SURTAXE SUR TERRAIN VAGUE NON DESSERVI												
1001	86289900	LOT 38E AVENUE RIV PRAIRIES												
2002	A-131136	21 121	851	2500	8400	2,10000								
2004	23-11-84	21 121	850	2500	8400	2,10000								
2999						4,20000								
3001							7A	1 2B1	3600			3600	TSV 1	
4204 4604		MR HARRY H HOCKENSTEIN, MERCHANT	VERS				1A	CE						
		4555 AV BONAVISTA #812 H3R 2C7												
6630		PROPRIETE SUJETTE A SURTAXE SUR TERRAIN VAGUE NON DESSERVI												
1001	86290100	LOT 38E AVENUE RIV PRAIRIES												
2002	A-131136	21 121	849	2500	8400	2,10000								
2004	23-11-84													
2999														
3001							7A	1 2B1	1800			1800	TSV 1	
5204 4604		MR HYMAN E HOCKENSTEIN	VERS				1A	2						
		2722 MODOGNO #2 ST LAURENT H3R 1Z9												
6630		PROPRIETE SUJETTE A SURTAXE SUR TERRAIN VAGUE NON DESSERVI												
1001	86290300	LOT 38E AVENUE RIV PRAIRIES												
2002	A-131136	21 121	848	2500	8400	2,10000								
2004	23-11-84	21 121	847	2500	8400	2,10000								
2999						4,20000								
3001							7A	1 2B1	3600			3600	TSV 1	

862 89500

CFMI

4201 Construction Claude Bernard Inc

4601 9890-3E HIC ITG

CERT.	EFF.
17-10-82	18-8-82

862 90100

CFMI

4201 Construction Claude Bernard Inc

4601 9890-3E HIC ITG

CERT.	EFF.
17-10-82	18-8-82

862 89900

CFMI

4201 Construction Gigliola Inc

4601 8640 Rosario Bayeux HIE 443

CERT.	EFF.
14-5-85	23-11-84

862 89700

CFMI

4201 Construction Claude Bernard Inc

4601 9890-3E HIC ITG

CERT.	EFF.
17-10-82	18-8-82

862 89500

CFMI

4201 Construction Gigliola Inc

4601 8640 Rosario Bayeux HIE 443

CERT.	EFF.
14-5-85	23-11-84

862 90100

CFMI

4201 Construction Gigliola Inc

4601 8640 Rosario Bayeux HIE 443

CERT.	EFF.
14-5-85	23-11-84

862 89900

CFMI

4201 Construction Claude Bernard Inc

4601 9890-3E HIC ITG

CERT.	EFF.
17-10-82	18-8-82

862 89700

CFMI

4201 Construction Gigliola Inc

4601 8640 Rosario Bayeux HIE 443

CERT.	EFF.
14-5-85	23-11-84

CODE	COMPTÉ	EMPLACEMENT NOM PROFESSION, RESIDENCE						CATEGORIE BÂTIMENT	VALEUR EN DOLLARS				REMARQUES	
		DIV. CAD.	CADASTRE	QUARTIERS	FUSIL	PROFONDEUR	SUPERFICIE		TERR. P. C.	TERRAIN	RATISSE	TOTAL		
4204 4604	86290300	MR	HYMAN E HOCKENSTEIN VERSO 27 22 MODOGNO #2 ST LAURENT HVR 129						1A					
6630			PROPRIETE SUJETTE A SURTAXE SUR TERRAIN VAGUE NON DESSERVI											
7001			7 EME RUE											
1801	86290600		LOT 38E AVENUE RIV PRAIRIES						6025					
2002	A-128467		21 121	735	2500	8400	2,10000							
2004	5-10-84		21 121	734	2500	8400	2,10000							
2006	4-131270		21 121	733	2500	8400	2,10000							
2999	28-11-84						6,30000							
3001			VERSO						7A	2 281	5400	5400	TSV 1	
4201			CONSTRUCTIONS CLAUDE BERNARD INC						CF					
4601			9890 3E RUE RDP HIC 176											
6630			PROPRIETE SUJETTE A SURTAXE SUR TERRAIN VAGUE NON DESSERVI											
1801	86290900		LOT 38E AVENUE RIV PRAIRIES						6025					
2002	A-128467		21 121	732	2500	8400	2,10000							
2004	5-10-84		21 121	731	2500	8400	2,10000							
2999	A-131270						4,20000							
3001	28-11-84		VERSO						7A	2 281	3600	3600	TSV 1	
4201			CONSTRUCTIONS CLAUDE BERNARD INC						CF					
4601			9890 3E RUE RDP HIC 176											
6630			PROPRIETE SUJETTE A SURTAXE SUR TERRAIN VAGUE NON DESSERVI											
1801	86291100		LOT 38E AVENUE RIV PRAIRIES						6025					
2002	A-128467		21 121	730	2500	8400	2,10000							
2004	5-10-84		21 121	729	2500	8400	2,10000							
2999	4-131270						4,20000							
3001	28-11-84		VERSO						7A	2 281	3600	3600	TSV 1	
4201			CONSTRUCTIONS CLAUDE BERNARD INC						CF					
4601			9890 3E RUE RDP HIC 176											
6630			PROPRIETE SUJETTE A SURTAXE SUR TERRAIN VAGUE NON DESSERVI											
1801	86291300		LOT 38E AVENUE RIV PRAIRIES						6025					
2002			21 121	728	2500	8400	2,10000							
2004			21 121	727	2500	8400	2,10000							

86290300

4201 Construction Canada Bernard Inc. CFN1
 4601 9890-35 rue ...

CERT.	EFF.
11-10-83	11-8-84

86290600

ANNULÉ

CFN1

4201 Antem Construction Inc.
 4601 12.188 Henri Beau #4K 205

CERT.	EFF.
12-2-85	15-10-87

86290300

4201 Construction Euglia Inc.
 4601 8640 Rosario Bourque H1E #43

CERT.	EFF.
1-5-85	23-11-84

86290900

CFN2

4201 Charpentiers F.D.G. Ltee
 4601 1120 Rideau, Laval H7E 3T4

CERT.	EFF.
1-6-85	28-11-84

86290900

ANNULÉ

CFN1

4201 Antem Construction Inc.
 4601 12188 Henri Beau #4K 205

CERT.	EFF.
12-2-85	15-10-87

86291100

ANNULÉ

CFN1

4201 Antem Construction Inc.
 4601 12188 Henri Beau #4K 205

CERT.	EFF.
12-2-85	15-10-87

86290600

CFN2

4201 Charpentiers F.D.G. Ltee
 4601 1120 Rideau, Laval H7E 3T4

CERT.	EFF.
1-6-85	28-11-84

86291100

CFN2

4201 Charpentiers F.D.G. Ltee
 4601 1120 Rideau, Laval H7E 3T4

CERT.	EFF.
1-6-85	28-11-84

CODE	COMPTÉ	EMPLACEMENT (NOM, PROFESSION, RÉSIDENCE)						CATEGORIE D'IMMEUBLE	SCOLAIRE		VALEUR EN DOLLARS			REMARQUES
		DIV. CAD.	CANASTRE	SURFACE	FRONT	PROFONDEUR	SURFACE		TERR. P. C.	TERRAIN	BASSE	TOTAL		
2999	86291300						4,20000							
3001								68	281	3600		3600	E06 204-3	
4201		VILLE DE MONTRÉAL SERVICE DE LA GESTION IMMOBILIERE						9F						
4601		275 NOTRE DAME E H2Y 1C6												
1001	86291500	LOT 38E AVENUE RIV PRAIRIES						6029						
2002		21 121	726		2500	8400	2,10000							
2004		21 121	725		2500	8400	2,10000							
2999							4,20000							
3001								68	281	3600		3600	E06 204-3	
4201		VILLE DE MONTRÉAL SERVICE DE LA GESTION IMMOBILIERE						9F						
4601		275 NOTRE DAME E H2Y 1C6												
1001	86291700	LOT 38E AVENUE RIV PRAIRIES						6029						
2002	A-10846	21 121	724		2500	8400	2,10000							
2004	5-10-84	21 121	723		2500	8400	2,10000							
2006		21 121	722		2500	8400	2,10000							
2999	A-130205						6,30000							
3001	7-11-84							7A	2 281	5400		5400	TSV 1	
4201		CONSTRUCTIONS CLAUDE BERNARD INC VERSO						CF						
4601		9890 3E RUE RDP NIC 1T6												
6301		RESERVE POUR MEILLEUR AMENAGEMENT 2112 P C 2 ANS EFF 18-7-80												
6650		PROPRIETE SUJETTE A SURTAXE SUR TERRAIN VAGUE NON DESSEVIE												
1001	86292000	LOT 38E AVENUE RIV PRAIRIES						6029						
2002	A-108467	21 121	721		2500	8400	2,10000	N						
2004	5-10-84	21 121	720		2500	8400	2,10000	N						
2999	A-130205						4,20000							
3001	7-11-84							7A	1 281	3600		3600	TSV 1 + 8629 2020	
4204		M JEAN MARIE DUMAIS VERSO						EF						
5701		ATT MME MARIE LOUISE MC MULLEN												
5702		8610 DE FORDIN JANSON NIK 2J7 ANNULÉ												
6301		RESERVE POUR FINS DE RUE ET MEILLEUR AMENAGEMENT POUR 2 ANS												
6302		EFF 18-7-80												
6650		PROPRIETE SUJETTE A SURTAXE SUR TERRAIN VAGUE NON DESSEVIE												
	86292010	at 86292020 Voir page 321A												
1001	86292200	LOT 38E AVENUE RIV PRAIRIES						6029						

CERT. EFF. **R**
 20/10/5/2/84 325
 Porté sur 8629 2010
 + 8629 2020

ANNULÉ

ANNULÉ

86292000

4201 Investissement FAUSTINI Inc

4601 6374 Pl. Gouin, Montreal - Nord H1G 6L3

CFN2

86291700

ANNULÉ

CFN1

4201 Antem Construction Inc.

4601 12188 Henri Brault H4K 2B5

ANNULÉ

CEPT	EP
21-10-83	20-9-83

CEPT	EP
22-8-83	15-10-83

86292000

4201 - Constructions P. Saude Personnel Inc.

4601 9870 3^e ave H1C 1T6

CFN1

86291900

CFN2

4201 Constructions Riviere des Prairies Inc.

4601 6358 Pl. Gouin, Montreal Nord H1G 6L3

ANNULÉ

CEPT	EP
1-22-83	20-11-83

CEPT	EP
22-3-83	11-11-83

CODE	COMPTÉ	EMPLACEMENT - NOM, PROFESSION, RÉSIDENCE					CATEGORIE BÂTIMENT	SCOLAIRE		VALEUR EN DOLLARS			MUNICIPAL	REMARQUES		
		DIV CAD	CADASTRE	SUBDIVISION	FRONT	PROFONDEUR		SUPERFICIE	TERR. P. C.	TERRAIN	BÂTISSE	TOTAL				
1001	86292010	Lot 38e avenue														
2002		21	121	P720	25.00	84.00					1,209.00					
2002					6.07	IRR										
2004		21	121	P721	13.55	5.30					22.00					
2004					0.00	IRR										
2999											1,231.00					
3001								7A	2B1	900.		900.	T SV			
4201		Constructions Claude Bernard Inc.					CP									
4601		9890 3e rue, H1C 1T6														
6630		PROPRIETE SUJETTE A SURTAXE SUR TERRAIN VAGUE NON DESSERVI														
1001	86292020	Lot 38e avenue														
2002		21	121	P720	IRR	68.90					891.00					
2002					18.93	78.70										
2004		21	121	P721	IRR	84.00					2,078.00					
2004					25.00	78.70										
2999											2,969.00					
3001								7A	2 B1	2,200		2,200	T SV			
4201		Antem Construction Inc.					CP									
4601		12,188 Henri Beau, H4K 2B5														
6630		PROPRIETE SUJETTE A SURTAXE SUR TERRAIN VAGUE NON DESSERVI.														

VERSO

CERT. EFF. *R*
22/10/84/325

Provient de
86292000

CERT. EFF. *R*
22/10/84/325

Provient de
86292000

P321A

CFN 2

4201 Construction Réserve des Prévies - Inc.

4601 6358 St. Louis, Montréal - Nord H1B 6L3

CERT.	EXP.
07/05	01/08

AEB20

DEPARTEMENT DE L'ÉVALUATION

CODE	COMPTÉ	EMPLACEMENT NON PROFESSION RÉSIDENCE						CATEGORIE BÂTIMENT	SCOLAIRE	VALEUR EN DOLLARS			REMARQUES
		LOT	CALLASHE	SEMI-CALLASHE	FRONT	PROFONDUR	SUPERFICIE			TERRAIN	BÂTISSE	TOTAL	
2002	86292200	21	121	719	2500	8400	2,10000	H					
2004		21	121	716	2500	8400	2,10000	H					
2999							4,20000						
3001									7A	1 281	3600		3600 TSV 1
4204		M JEAN MARIE DUMAIS VERSO						IF					
5701		ATT MME MARIE LOUISE MC MULLEN											
5702		6610 DE FORBIN JANSON HIK 2J7											
6301		RESERVE POUR FINS DE RUE POUR 2 ANS EFF 18-7-80											
6630		PROPRIETE SUJETTE A SURTAXE SUR TERRAIN VAGUE NON DESSERVE											
1001	86292400	LOT 38E AVENUE RIV PRAIRIES							(02)				
2002		21	121	717	2500	8400	2,10000	H					
2004		21	121	716	2500	8400	2,10000	H					
2999							4,20000						
3001									7A	1 281	3600		3600 TSV 1
4204		M JEAN MARIE DUMAIS VERSO						IF					
5701		ATT MME MARIE LOUISE MC MULLEN											
5702		6610 DE FORBIN JANSON HIK 2J7											
6301		RESERVE POUR MEILLEUR AMENAGEMENT POUR 2 ANS EFF 18-7-80											
6630		PROPRIETE SUJETTE A SURTAXE SUR TERRAIN VAGUE NON DESSERVE											
1001	86292600	LOT 38E AVENUE RIV PRAIRIES							(02)				
2002		21	121	715	2500	8400	2,10000	H					
2004		21	121	714	2500	8400	2,10000	H					
2999							4,20000						
3001									7A	1 281	3600		3600 TSV 1
4204		M JEAN MARIE DUMAIS VERSO						IF					
5701		ATT MME MARIE LOUISE MC MULLEN											
5702		6610 DE FORBIN JANSON HIK 2J7											
6301		RESERVE POUR MEILLEUR AMENAGEMENT POUR 2 ANS EFF 18-7-80											
6630		PROPRIETE SUJETTE A SURTAXE SUR TERRAIN VAGUE NON DESSERVE											
1001	86292800	LOT 38E AVENUE RIV PRAIRIES							(02)				
2002		21	121	713	2500	8400	2,10000	H					
2004		21	121	712	2500	8400	2,10000	H					
2999							4,20000						
3001									7A	1 281	3600		3600 TSV 1

86292200

CFN2

4201 Investissements Faustine Inc

4601 6274 Pl. Gouin, Montréal - Nord H1G 6L3

86292300

CFN1

4201 - Constructions Claude Bernatch Inc

4601 9890 3^e rue H1C 1T6

ANNULÉ

CERT.	EFF.
27-10-83	20-9-83

CERT.	EFF.
1-12-83	20-10-83

86292400

CFN2

4201 Investissements Faustine Inc

4601 6274 Pl. Gouin, Montréal - Nord H1G 6L3

86292400

CFN1

4201 - Constructions Claude Bernatch Inc

4601 9890 3^e rue H1C 1T6

ANNULÉ

CERT.	EFF.
27-10-83	20-9-83

CERT.	EFF.
1-12-83	20-10-83

86292600

CFN2

4201 Investissements Faustine Inc

4601 6274 Pl. Gouin, Montréal - Nord H1G 6L3

86292600

CFN1

4201 - Constructions Claude Bernatch Inc

4601 9890 3^e rue H1C 1T6

ANNULÉ

CERT.	EFF.
27-10-83	20-9-83

CERT.	EFF.
1-12-83	20-10-83

SERVICE D'ÉVALUATION

CODE	COMPTE	EMPLACEMENT NOM, PROFESSION, RÉSIDENCE						CATEGORIE BÂTIMENT	SCOLAIRE		VALEUR EN DOLLARS			REMARQUES	
		DIV. CAD.	CADASTRE	SUBDIVISION	FRONT	PROFONDEUR	SURFACE		A	B	TERRAIN	BÂTISSE	TOTAL		
4204	86292800	M	JEAN MARIE DUMAIS VERSO						1F						
5701			ATT MME MARIE LOUISE MC MULLEN												
5702			8610 DE FORBIN JANSON HIK 2J7												
6301			RESERVE POUR MEILLEUR AMENAGEMENT POUR 2 ANS EFF 10-7-80												
6630			PROPRIETE SUJETTE A SURTAXE SUR TERRAIN VAGUE NON DESSERVI												
7001			INTERSECTION 121-672												
1001	86293200		LOT 38E AVENUE RIV PRAIRIES						1029						
2002			21 121	607	2500	8400	2,10000	H							
2004			21 121	606	2500	8400	2,10000	H							
2999							4,20000								
3001								68	281	3600		3600	ED6 204-3		
4201			VILLE DE MONTRÉAL SERVICE DE LA GESTION IMMOBILIERE						9F						
4601			275 NOTRE DAME E H2Y 1C6												
1001	86293400		LOT 38E AVENUE RIV PRAIRIES						1029						
2002			21 121	605	2500	8400	2,10000	H							
2004			21 121	604	2500	8400	2,10000	H							
2999							4,20000								
3001								68	281	3600		3600	ED6 204-3		
4201			VILLE DE MONTRÉAL SERVICE DE LA GESTION IMMOBILIERE						9F						
4601			275 NOTRE DAME E H2Y 1C6												
1001	86293600		LOT 38E AVENUE RIV PRAIRIES						1029						
2002			21 121	603	2500	8400	2,10000	H							
2004			21 121	602	2500	8400	2,10000	H							
2999							4,20000								
3001								68	281	3600		3600	ED6 204-3		
4201			LA VILLE DE MONTRÉAL SERVICE DE LA GESTION IMMOBILIERE						9F						
4601			275 RUE NOTRE DAME EST H2Y 1C6												
1001	86293800		LOT 38E AVENUE RIV PRAIRIES						1029						
2002			21 121	601	2500	8400	2,10000	H							
2004			21 121	600	2500	8400	2,10000	H							
2999							4,20000								
3001								74	1 281	3600		3600	TSV 1		

86292800

CFNA

4201 Investissements Faustini Inc

4601 6324 Pl. Guin, Montreuil-Nord H1G 6L2

ANNULÉ

DEBT	EFF
210-82	209-82

86292800

CFNA

4201 Constructions Claude Bernard Inc

4601 9898 3^e rue H1C-1T6

DEBT	EFF
1-12-83	20-1-83

CODE	COMPTÉ	EMPLACEMENT NOM, PROFESSION, RESIDENCE						CATEGORIE BÂTIMENT	SCOLAIRE		VALEUR EN DOLLARS			REMARQUES
		DIV. CAD.	CADASTRE	SUBDIVISION	FRONT	PROFONDEUR	SUPERFICIE		TERR. P. C.	TERRAIN	BÂTISSE	TOTAL		
4204 4604 4207 4607	86293800	M	CELESTINO GERVASI, JOURNALIER 9395 FREGAULT ST LEONARD N1R 1N7				IF	2						
4204 4604 4207 4607		M	FRANCESCO GERVASI, JOURNALIER 7911 GARNIER N2E 2A9				IF	1						
6630			RESERVE POUR FINS DE RUE 2033 P C POUR 2 ANS EFF 27-4-80 PROPRIETE SUJETTE A SURTAXE SUR TERRAIN VAGUE NON DESSERVE											
1001	86294000		LOT 38E AVENUE RIV PRAIRIES						6029					
2002			21 121	599	2500	8400	2,10000	W						
3001								7A	1 201	1200		1800	TSV 1	
4204 4604 4207 4607		M	CELESTINO GERVASI, JOURNALIER 9395 FREGAULT ST LEONARD N1R 1N7				IF	2						
4204 4604 4207 4607		M	FRANCESCO GERVASI, JOURNALIER 9395 FREGAULT ST LEONARD N1R 1N7				IF	2						
6630			PROPRIETE SUJETTE A SURTAXE SUR TERRAIN VAGUE NON DESSERVE											
1001	86294200		LOT 38E AVENUE RIV PRAIRIES						6029					
2002			21 121	598	2500	8400	2,10000							
2004			21 121	597	2500	8400	2,10000							
2006			21 121	596	2500	8400	2,10000							
2999							6,30000							
3001								6B 7A	1 201	5400		5400	TSV 2 E. 02 24-3	
4204 4604		M	FILIPPO PIMIZOTTO, CIMENT FIN 7659 CHOQUINARD V LASALLE N6N 2E2				IF	2						
6630			PROPRIETE SUJETTE A SURTAXE SUR TERRAIN VAGUE NON DESSERVE											
1001	86294400		LOT 38E AVENUE RIV PRAIRIES						6029					
2002			21 121	595	2500	8400	2,10000							
2004			21 121	594	2500	8400	2,10000							
2999							4,20000							
3001								7A	1 201	3600		3600	TSV 1	
4211 4611 4212 4612		M	CARMELO NUIA, PEINTRE 9696 AV CHARTON N2B 2C5				IF	2						
4211 4611 4212 4612		MME	CARMELO NUIA (ROSA TURFARO) 9696 AV CHARTON N2B 2C5				SF	1						
6630			PROPRIETE SUJETTE A SURTAXE SUR TERRAIN VAGUE NON DESSERVE											
1001	86294600		LOT 38E AVENUE RIV PRAIRIES						6029					

86274200

9FE1

4201 Ville de Montréal - Service de la Gestion

Immobilière

4201 275 Notre-Dame E. 1124 106

CERT.	SFC.	R
6784	6698	270

CODE	COMPTE	EMPLACEMENT NOM PROFESSION RESIDENCE					CATEGORIE BATEMENT	SCOLAIRE		VALEUR EN DOLLARS			MUNICIPAL	REMARQUES
		DIR. CAD.	CADASTRIQUE	SECTION	FRONT	PROFONDEUR		SUPERFICIE	TERR P. C.	TERRAIN	BATISSE	TOTAL		
2002	86294600	21	121	593	2500	8400	2,10000							
2004		21	121	592	2500	8400	2,10000							
2999							4,20000							
3001								7A	1	281	3600			3600 TSV 1
4211		M	SALVATORE SEBASTIANI 1/2				IF							
4611			6685 29E AVENUE RSMT #1 H17 3M3											
4213		M	MARIO SEBASTIANI 1/4				IF							
4214		M	ETTOR SEBASTIANI 1/4				IF							
6630			PROPRIETE SUJETTE A SURTAXE SUR TERRAIN VAGUE NON DESSERVI											
1001	86294800		LOT 36E AVENUE RIV PRAIRIES					(02)						
2002		21	121	591	2500	8400	2,10000							
2004		21	121	590	2500	8400	2,10000							
2006		21	121	589	2500	8400	2,10000							
2999							6,30000							
3001								6B		231	5400			5400 EDA 204-3
4201		LA VILLE DE MONTREAL SERVICE DES IMMEUBLES												
4601			275 NOTRE DAME E H27 1C6											
1001	86295100		LOT 36E AVENUE RIV PRAIRIES					(02)						
2002		21	121	588	2500	8400	2,10000							
2004		21	121	587	2500	8400	2,10000							
2006		21	121	586	2500	8400	2,10000							
2999							6,30000							
3001								7A	1	281	5400			5400 TSV 1
4204		MR GIUSEPPE NOVEMBRE, GLASSCUTTER												
4604			2584 SAUVE E #1 H28 1C3											
6630			PROPRIETE SUJETTE A SURTAXE SUR TERRAIN VAGUE NON DESSERVI											
1001	86295400		LOT 36E AVENUE RIV PRAIRIES					(02)						
2002		21	121	585	2500	8400	2,10000							
2004		21	121	584	2500	8400	2,10000							
2999							4,20000							
3001								7A	1	281	3600			3600 TSV 1
4204		M BIAGIO PISANELLI												
4604			6359 HUOT H16 2A2											
6630			PROPRIETE SUJETTE A SURTAXE SUR TERRAIN VAGUE NON DESSERVI											
7001			6 EME RUE											

CODE	COMPTE	EMPLACEMENT - NOM, PROFESSION, RÉSIDENCE					CATEGORIE BÂTIMENT	SCOLAIRE		VALEUR EN DOLLARS			MUNICIPAL	REMARQUES	
		DIV. CAD.	CADASTRIQUE	DIRECTION	FRONT	PROFONDEUR		SURFACE	TERR. P. C.	TERRAIN	BÂTIMENT	TOTAL			
1001	86295800	LOT 38E AVENUE RIV PRAIRIES					1021								
2002		21 121	477		2500	8400									
2004						2,10000									
2999															
3001							7A	1 281		1800		1800	TSV 1		
4201		Mlle ROSETTA MARZANO					3F								
4601		5073 RAGUENAU ST LEONARD HIR 163													
4202		Mlle ANTOINETTE MARZANO					3F								
4602		5079 RAGUENAU ST LEONARD HIR 163													
6630		PROPRIETE SUJETTE A SURTAXE SUR TERRAIN VAGUE NON DESSERVI													
1001	86295900	LOT 38E AVENUE RIV PRAIRIES					1021								
2002		21 121	478		2500	8400									
2004		21 121	477		2500	8400									
2999						4,20000									
3001							7A	1 281		3600		3600	TSV 1		
4201		Mlle ROSETTA MARZANO					3F								
4601		5073 RAGUENAU ST LEONARD HIR 163													
4202		Mlle ANTOINETTE MARZANO					3F								
4602		5079 RAGUENAU ST LEONARD HIR 163													
6630		PROPRIETE SUJETTE A SURTAXE SUR TERRAIN VAGUE NON DESSERVI													
1001	86296100	LOT 38E AVENUE RIV PRAIRIES					1021								
2002		21 121	476		2500	8400									
2004		21 121	475		2500	8400									
2999						4,20000									
3001							6B	281		3600		3600	ESB 204-3		
4201		VILLE DE MONTRÉAL SERVICE DE LA GESTION IMMOBILIERE					9F								
4601		275 NOTRE DAME E H2Y 1C6													
1001	86296300	LOT 38E AVENUE RIV PRAIRIES					1021								
2002		21 121	474		2500	8400									
2004		22 121	473		2500	8400									
2999						4,20000									
3001							7A	1 281		3600		3600	TSV 1		
4204		M JEAN THIBEAULT, RESTAURANT					1F								
4604		3786 MASSON HIX 156													
6630		PROPRIETE SUJETTE A SURTAXE SUR TERRAIN VAGUE NON DESSERVI													

CODÉ	COMPTE	EMPLACEMENT, NOM, PROFESSION, RÉSIDENCE					CATEGORIE PAYEMENT	VALEUR EN DOLLARS			REMARQUES	
		CAD.	CADASTRE	SUBDIVISION	FRONT	PROFONDEUR		SUPERFICIE	TERR P. C.	TERRAIN		BATISSE
1001	86296500	LOT 38E AVENUE RIV PRAIRIES					(02)					
2002		21 121	472		2500	8900				2,10000		
2004		21 121	471		2500	8900				2,10000		
2999										9,20000		
3001							7A	1 201	3600		3600 TSV 1	
4204		N JEAN THIBEAULT, RESTAURANT					IF					
4604		3786 MASSON RIX 156										
6630		PROPRIETE SUJETTE A SURTAXE SUR TERRAIN VAGUE NON DESSERVE										
1001	86296700	LOT 38E AVENUE RIV PRAIRIES					(02)					
2002		21 121	470		2500	8900				2,10000		
2004		21 121	469		2500	8900				2,10000		
2999										9,20000		
3001							7A	1 201	3600		3600 TSV 1	
4204		SUCCESSION JERZY KALUZY					UF6 OR					
5701		ATT JAN ZASCENSKI EX TEST										
5702		4415 COOLBROOKE H3X-2K7 H4A 361 F122244275 0229-11-84										
6630		PROPRIETE SUJETTE A SURTAXE SUR TERRAIN VAGUE NON DESSERVE										
1001	86296900	LOT 38E AVENUE RIV PRAIRIES					(02)					
2002		21 121	468		2500	8900				2,10000		
2004		21 121	467		2500	8900				2,10000		
2999										9,20000		
3001							7A	1 201	3600		3600 TSV 1	
4204		SUCCESSION JERZY KALUZY					UF6 CR					
5701		ATT JAN ZASCENSKI EX TEST										
5702		4415 COOLBROOKE H3X-2K7 H4A 361 F122244275 0229-11-84										
6630		PROPRIETE SUJETTE A SURTAXE SUR TERRAIN VAGUE NON DESSERVE										
1001	86297100	LOT 38E AVENUE RIV PRAIRIES					(02)					
2002		21 121	466		2500	8900				2,10000		
2004		21 121	465		2500	8900				2,10000		
2999										9,20000		
3001							7A	1 201	3600		3600 TSV 1	

SECTEUR D'ÉVALUATION

CODE	COMPTE	EMPLACEMENT, TIEN, PROFESSION, RESIDENCE						CATEGORIE BÂTIMENT	SCOLAIRE		VALEUR EN DOLLARS			REMARQUES	
		NOY. CAD.	OPERATION	SURVOLTS UN	PASSE	PROFONDEUR	SUPERFICIE		TERR. P. C.	TERRAIN	BÂTIMENT	TOTAL	MUNICIPAL		
4204 4604 6630	86297100	M FRANK NOWAKOWSKI, OPERATEUR 337 MAGOG V LASALLE H8R 3B9						IF	2						
		PROPRIETE SUJETTE A SURTAXE SUR TERRAIN VAGUE NON DESSERVI													
1001	86297300	LOT 38E AVENUE RIV PRAIRIES													
2002		21 121	464		2500	8400	2,10000								
2004		21 121	463		2500	8400	2,10000								
2999							4,20000								
3001								7A	1	2B1	3600		3600	TSV 1	
4204 4604 6630		M FRANK NOWAKOWSKI, MACHINIST 337 MAGOG V LASALLE H8R 3B9						IF	2						
		PROPRIETE SUJETTE A SURTAXE SUR TERRAIN VAGUE NON DESSERVI													
1001	86297500	LOT 38E AVENUE RIV PRAIRIES													
2002		21 121	462		2500	8400	2,10000								
2004		21 121	461		2500	8400	2,10000								
2999							4,20000								
3001								7A	1	2B1	3600		3600	TSV 1	
4204 4604 6630		MR MICHAL LYSUCHA, MACHINIST 730 BL MONTPELLIER #714 V ST LAURENT H9I 5B1						IA	2						
		PROPRIETE SUJETTE A SURTAXE SUR TERRAIN VAGUE NON DESSERVI													
1001	86297700	LOT 38E AVENUE RIV PRAIRIES													
2002		21 121	460		2500	8400	2,10000								
2004		21 121	459		2500	8400	2,10000								
2999							4,20000								
3001								7A	1	2B1	3600		3600	TSV 1	
4204 4604 6630		MR MICHAL LYSUCHA, MACHINIST 730 BL MONTPELLIER #714 V ST LAURENT H9I 5B1						IA	2						
		PROPRIETE SUJETTE A SURTAXE SUR TERRAIN VAGUE NON DESSERVI													
1001	86297900	LOT 38E AVENUE RIV PRAIRIES													
2002		21 121	458		2500	8400	2,10000								
3001								7A	1	2B1	1800		1800	TSV 1	

SERVICE D'ÉVALUATION

CODE	COMPTÉ	EMPLACEMENT: NOM, PROFESSION, RESIDENCE					CATEGORIE BÂTIMENT	VALEUR EN DOLLARS			REMARQUES		
		CAD.	CADASTRE	SURFACE	PROFONDEUR	SURFACE		TERR. P. C.	BÂTISSE	TOTAL			
4204 4604	86297900	MR ADAM ZUROBSKI					1A	C2					
		25 CARONA AV OTTAWA ONT K1M 1K8											
6630		PROPRIETE SUJETTE A SURTAXE SUR TERRAIN VAGUE NON DESSERVE											
7001		9 EME RUE											
1001	86298000	LOT 30E AVENUE RIV PRAIRIES					(02)						
2002		21 121 457		2500	8400								
2004		21 121 456		2500	8400								
2999													
3001													
4204 4604		MR ADAM ZUROBSKI					7A	1 281	3600		3600	TSV 1	
		25 CARONS AV OTTAWA ONT K1M 1K8											
6630		PROPRIETE SUJETTE A SURTAXE SUR TERRAIN VAGUE NON DESSERVE											
7001		INTERSECTION 121-916											
1001	86298400	LOT 30E AVENUE RIV PRAIRIES					(02)						
2002		21 121 391		2500	8400								
2004		21 121 350		2500	8400								
2999													
3001													
4204 4604		MR STANLEY WROGLESKI					7A	1 281	3600		3600	TSV 1	
		2320 WILSON AV H9A 2T3											
6630		PROPRIETE SUJETTE A SURTAXE SUR TERRAIN VAGUE NON DESSERVE											
1001	86298600	LOT 30E AVENUE RIV PRAIRIES					(02)						
2002		21 121 349		2500	8400								
2004		21 121 348		2500	8400								
2999													
3001													
4204 4604		MR STEFAN PADORICZ					7A	1 291	3600		3600	TSV 1	
		5261 SARANAC M3W 2G5											
6630		PROPRIETE SUJETTE A SURTAXE SUR TERRAIN VAGUE NON DESSERVE											
1001	86298850	LOT 30E AVENUE RIV PRAIRIES					(02)						
2002		21 121 347		2500	8400								

86298600

CFN2

4201 136261 Canada Inc.

4601 6020 Gen. Talon L, St. Leonard H1S3B1

ANNULÉ

CFN2	CFN2
H1S3B1	H1S3B1

86298600

IFE1

4201 M. Orlando Mares

4601 11815 av. Bois de Pauloyes H3M2K5

IFE1

4202 Mme Anna Tucci

IFE1	IFE1
H3M2K5	H3M2K5

CODE	COMPTE	EMPLACEMENT (NON, PROFESSION, RÉSIDENCE)						CATEGORIE BÂTIMENT	SCOLAIRE		VALEUR EN DOLLARS			MUNICIPAL	REMARQUES	
		DIV. CAD.	CADASTRE	SUBDIVISION	FRONT	PROFONDEUR	SURFACE		TERR. P. C.	TERRAIN	BÂTISSE	TOTAL				
2004 2004 2999	86298850	21	121	P346	635 2392	8415 IRR	1,25000 3,35000									
3001								7A	1	281	2900		2900	TSV	1	
4201 4201		MR STEFAN PADONICZ 20626 BRUXELLES MONTREAL NORD H1H 5R6 5261 GOMMEZ MAJ 26 50 H1H 5R6 9 (12-10-73)						IA	2							
4630		PROPRIETE SUJETTE A SURTAXE SUR TERRAIN VAGUE NON DESSERVI														
1001	86299050	LOT 38E AVENUE RIV PRAIRIES														
2002 2002		21	121	P344	190 IRR	729	500									
3001								6B	281	1			1	EG6	204-3	
4211 4611		LA VILLE DE MONTRÉAL SERVICE DES IMMEUBLES 275 NOTRE DAME E H2V 1C6						9F								
6001		MEILLEUR AMENAGEMENT														
1001	86299250	LOT 38E AVENUE RIV PRAIRIES														
2002 2002 2004 2999		21	121	P343	2500 828	7078 8415	1,47800 2,10300 3,58100									
3001		21	121	342	2500	8415		6B	281	3100		3100	EG6	204-3		
4211 4611		LA VILLE DE MONTRÉAL SERVICE DES IMMEUBLES 275 NOTRE DAME E H2V 1C6						9F								
6001		MEILLEUR AMENAGEMENT														
1001	86299400	LOT 38E AVENUE RIV PRAIRIES														
2002 2004 2999		21	121	341	2500	8415	2,10300 2,10300 4,20600									
3001		21	121	340	2500	8415		6B	281	3400		3400	EG6	204-3		
4211 4611		LA VILLE DE MONTRÉAL SERVICE DES IMMEUBLES 275 NOTRE DAME E H2V 1C6						9F								
6001		MEILLEUR AMENAGEMENT														
1001	86299600	LOT 38E AVENUE RIV PRAIRIES														

86298850

CFN2

4201 136261 Canada Inc.

4601 6020 Jean-Talbot St. St-Léonard H1S 3B1

ANNULÉ

CRÉÉ	EXP.
1/2/85	3/2/85

86298850

IFFI

4201 M. Delando Mauri

4601 11815 av. Pica de Boulogne H3M 2X5

2FII

4202 Mme Anna Tucci

CRÉÉ	EXP.
11/2/85	7/10/85

AÉRO

CODE	COMPTE	EMPLACEMENT, NOM, PROFESSION, RÉSIDENCE					CATEGORIE PATRIM	SCOLAIRE			VALEUR EN DOLLARS			MUNICIPAL	REMARQUES
		DIV. CAD.	CADASTRE	SUBDIVISION	FRONT	PROFONDEUR		SUPERFICIE	TERR. P. C.	TERRAIN	BÂTIMENT	TOTAL			
2002 2004 2999	86299600	21 121	337		2500	8415					2,10300 2,10300 4,20600				
3001							68	281	3600			3600	E06	204-3	
4212 4612		LA VILLE DE MONTRÉAL SERVICE DES IMMEUBLES 275 NOTRE DAME E H2Y 1C6					95								
6001		MEILLEUR AMENAGEMENT													
1001	86299800	LOT 38E AVENUE RIV PRAIRIES					602								
2002 2004 2999		21 121	337		2500	8400					2,10000 2,10000 4,20000				
3001							68	281	3600			3600	E06	204-3	
4212 4612		LA VILLE DE MONTRÉAL SERVICE DES IMMEUBLES 275 NOTRE DAME E H2Y 1C6					95								
1001	86300000	LOT 38E AVENUE RIV PRAIRIES					602								
2002 2004 2009 2999		21 121	335		2500	8400					2,10000 1,04900 3,14900				
3001							68	281	2700			2700	E06	204-3	
4204 4604		LA VILLE DE MONTRÉAL (SERVICE DES IMMEUBLES) 275 NOTRE-DAME, E. H2Y 1C6					95								
1001	86300400	LOT 38E AVENUE RIV PRAIRIES					602								
2002 2002 2004 2004 2999		21 121	P329		1966	8185					82600 7991 2,10400				
3001							68	281	5100			5100	E06	204-3	
4204 4604 6630 7001		LA VILLE DE MONTRÉAL (SERVICE DES IMMEUBLES) 275 NOTRE-DAME, E. H2Y 1C6 <i>Propriété sujette à contestation sur terrain, pragu deservir 3 ERE RUE</i>					95								
1001	86301700	LOT 38E AVENUE RIV PRAIRIES					602								

DEPT.	EFF.
3884	2384

Annulé et porté sur
89492770
89428720

VERSO

86300600

CENI

4351 Perard Signee the
4601 3958 Palsen HIX-107
Fig. 10 = 107

CENT.	EFF.
14	1953
	275

CODE	COMPTÉ	EMPLACEMENT, NOM, PROFESSION, RÉSIDENCE						CATEGORIE D'IMMEUBLE	SCOLAIRE	VALEUR EN DOLLARS			REMARQUES
		NO. CAD.	CADASTRIEL	DIRECTIONS	FONDS	PROFONDEUR	SURFACE			TERR. P. C.	TERRAIN	BÂTIMENT	
2002 2004 2999	86301700	21 121 21 121	223 227		2500 2500	8400 8400	2,10000 2,10000 4,20000						
3001								7A	1 281	7400		7400	TSV 1
4204 4604		M SERAFINO FRONGIA, JOURNALIER 6375 CHAMBORD #1 H2G 388						IF					
6630		PROPRIETE SUJETTE A SURTAXE SUR TERRAIN VAGUE NON DESSERVE											
1001	86301900	LOT 38E AVENUE RIV PRAIRIES											
2002 2004 2999		21 121 21 121	221 220		2500 2500	8400 8400	2,10000 2,10000 4,20000						
3001								7A	1 281	7400		7400	TSV 1
4204 4604		M SERAFINO FRONGIA, JOURNALIER 6375 CHAMBORD #1 H2G 388						IF					
6630		PROPRIETE SUJETTE A SURTAXE SUR TERRAIN VAGUE NON DESSERVE											
1001	86302100	12565 38E AVENUE RIV PRAIRIES											
2002 2004 2999		21 121 21 121	219 218		2500 2500	8400 8400	2,10000 2,10000 4,20000						
3001								2A	1 281	7400	32230	39600	T 2 1
4201 4601		M GAETAN LEBEL 12565 38E AVENUE RIV PRAIRIES H1E 2C7						IF					
1001	86302300	12575 38E AVENUE RIV PRAIRIES											
2002 2004 2999		21 121 21 121	217 P216		2500 2375	8400 8400	2,10000 1,99500 4,09500						
3001								2A	1 281	7200	28400	35600	T R 1
4211 4611		M HENRI PAUL LESSARD, PLOMBIER 12575 38E AVENUE RIV PRAIRIES H1E 2C7						IF					
1001	86302500	12585 38E AVENUE RIV PRAIRIES											
2002 2004 2006		21 121 21 121 21 121	P216 215 P214		125 2500 2140	8400 8400 8400	10500 2,10000 1,79700						

SERVICE D'ÉVALUATION

CODE	COMPTÉ	EMPLACEMENT, NOM, PROFESSION, RÉSIDENCE					CATEGORIE BÂTIMENT	SCOLAIRE		VALEUR EN DOLLARS			REMARQUES	
		NUMÉRO	CADASTRIQUE	PROFESSION	PROF.	INDICATEUR		SUPERFICIE	TERR.	BÂTIMENT	TERRAIN	BÂTIMENT		TOTAL
2999	86302500						4,00200							
3001								2A	1	281	7000	24500	33500	T R I
9201		M ANTONINO RIZZO, GARAGISTE						1F						
4601		12565 38E AVENUE RIV PRAIRIES												
4202		MME SALVATRICE PILETTO						2F						
4602		12565 38E AVENUE RIV PRAIRIES												
1001	86302700	12595 38E AVENUE RIV PRAIRIES						(02)						
2002		21 121 P214		450	8400		38600							
2004		21 121 213		2500	8400		2,10000							
2006		21 121 P212		2050	8400		1,73800							
2999							4,21600							
3001								2A	1	281	7400	41100	48500	T R I
9204		M RENE FRANCOEUR, CANIONNEUR						1F						
4604		12595 38E AVENUE RIV PRAIRIES												
1001	86302900	12605 38E AVENUE RIV PRAIRIES						(02)						
2002		21 121 P212		450	8400		37800							
2004		21 121 211		2500	8400		2,10000							
2006		21 121 P210		2250	8400		1,89000							
2999							4,36800							
3001								2A	1	281	7700	31600	39300	T R I
9211		MME GERARD BLANCHETTE (L GERTRUDE THIBAUDEAU)						0F						
4611		12605 38E AVENUE RIV PRAIRIES												
1001	86303100	12615 38E AVENUE RIV PRAIRIES						(02)						
2002		21 121 P210		250	8400		21000							
2004		21 121 209		2500	8400		2,10000							
2006		21 121 208		2500	8400		2,10000							
2999							4,31000							
3001								2A	1	281	7700	32800	40500	T R I
9202		M WILLIE DAGENAIS						1F						
4602		12615 38E AVENUE												
9203		MME BILLIE DAGENAIS (FLORE DUPUIS)						2F						
4603		12615 38E AVENUE												
1001	86303300	12625 38E AVENUE RIV PRAIRIES						(02)						
2002		21 121 207		2500	8400		2,10000							
2004		21 121 206		2500	8400		2,10000							

TABLE D'ÉVALUATION

CODE	COMPTÉ	EMPLACEMENT, NOM, PROFESSION, RÉSIDENCE					CATEGORIE BÂTIMENT	SCOLAIRE		VALEUR EN DOLLARS			REMARQUES
		CADASTRE	SUBDIVISION	FRONT	PROFONDEUR	SUPERFICIE		TERR. P. C.	TERRAIN	BÂTISSÉ	TOTAL		
2999	86303300					9,20000							
3601							2A	1	281	7400	31400	38800	T. R. 1
4201		M ALBERT ANDERSON, SOUDEUR					1F						
4401		12625 38E AVENUE RIV PRAIRIES NIE 2C7											
1001	86303500	12635 38E AVENUE RIV PRAIRIES					6023						
2002		21	121	205	2500	8400							
2004		21	121	204	2500	8400							
2999						9,20000							
3601							2A	1	281	7400	31200	38600	T. R. 1
4201		M GILLES THIBAUT					1F						
4401		12635 38E AVENUE NIE 2C7											
4202		Mlle DIANE GAUTHIER					3F						
4402		12635 38E AVENUE NIE 2C7											
1001	86303700	LOT 38E AVENUE RIV PRAIRIES					6023						
2002		21	121	203	2500	8400							
3601							7A	1	281	3700		3700	T. R. 1
4201		M GILLES THIBAUT					1F						
4401		12635 38E AVENUE NIE 2C7											
4202		Mlle DIANE GAUTHIER					3F						
4402		12635 38E AVENUE NIE 2C7											
6420		PROPRIETE SUJETTE A SURTAXE SUR TERRAIN VAGUE DESSERVI											
1001	86303800	12655 38E AVENUE RIV PRAIRIES					6023						
2002		21	121	202	2500	8400							
2004		21	121	201	2500	8400							
2006		21	121	200	2500	8400							
2999						8,30000							
3601							2A	1	281	11100	27700	38800	T. R. 1
4201		M ADELARD LEGARE					1F						
4401		12655 38E AVENUE NIE 2C7											
4202		MME PAULINE DESJARDINS-LEGARE					2F						
1001	86304700	12675 38E AVENUE RIV PRAIRIES					6023						
2002		21	121	120	2600	8800							
2004		21	121	121	2600	8800							
2006		21	121	122	2600	8800							

86303300

IFTI

4201 St. George Adornetto

4601 126.25 - 38 Rue Avenue HIE 207

CEHT	
31-84	17-7-94

HLI

297

CODE	COMPTE	EMPLACEMENT NOM, PROFESSION, RÉSIDENCE					SUPERFICIE	CATEGORIE BÂTIMENT	SCOLAIRE		VALEUR EN DOLLARS			MUNICIPAL	REMARQUES	
		NO. CAD.	CADASTRE	DIVISION	FRONT	PROFONDEUR			P	C	TERRAIN	BÂTISSE	TOTAL			
2999	86304700						6,86700									
3001								2A	1	231	12000	28500	40500	T R 1		
4213		M DOMINIQUE SAUVAGEAU, MECANICIEN						IF								
4613		12675 38E AVENUE RIV PRAIRIES H1E 2C9														
1001	86305000	12685-87 38E AVENUE RIV PRAIRIES						4023								
2002		21 121	92		2500	8400	2,10000									
2004		21 121	91		2500	8400	2,10000									
2006		21 121	90		2500	8400	2,10000									
2999							6,30000									
3001								2B	1	231	11100	24800	35900	T R 1		
4204		M LIONEL PAQUETTE, BOUCHER						IF								
4604		12685 38E AVENUE RIV PRAIRIES H1E 2C9														
1001	86305300	12695 38E AVENUE RIV PRAIRIES						4023								
2002		21 121	89		2500	8400	2,10000									
2004		21 121	88		2500	8400	2,10000									
2999							4,20000									
3001								2A	1	231	7400	26900	34300	T R 1		
4204		M LAURENT GAULIN, INGENIEUR						IF								
4604		12695 38E AVENUE RIV PRAIRIES H1E 2C9														
1001	86305500	LOT 38E AVENUE RIV PRAIRIES						4023								
2002		21 121	87		2500	8400	2,10000									
3001								7A	1	231	3700		3700	T R 1		
4201		M LAURENT GAULIN						IF								
4601		12695 38E AVENUE H1E 2C9														
4620		PROPRIETE SUJETTE A SURTAXE SUR TERRAIN VAGUE DESSERVI														
1001	86305650	LOT 38E AVENUE RIV PRAIRIES						4023								
2002		21 121	86		2500	8400	2,10000									
3001								7A	1	231	3700		3700	T R 1		
4201		M NORMAND FRISKO						IF								
4601		12175 38E AVENUE H1E 2C9														
4620		PROPRIETE SUJETTE A SURTAXE SUR TERRAIN VAGUE DESSERVI														

CODE	COMPTÉ	EMPLACEMENT - NOM, PROFESSION, RÉSIDENCE					CATEGORIE BÂTIMENT	SCOLAIRE		VALEUR EN DOLLARS			MUNICIPAL	REMARQUES	
		DIV. CAD.	CADASTRI	SUBDIVISION	FRONT	PROFONDEUR		SUPERFICIE	TERR P	C	TERRAIN	BÂTISSÉ			TOTAL
1001	86305700	12715 38E AVENUE RIV PRAIRIES													
2002		21 121	85		2500	8400	2,10000								
2004		21 121	84		2500	8400	2,10000								
2006		21 121	83		2500	8400	2,10000								
2999							6,30000								
3001															
4201		M NORMAND FRISKO													
4601		98A ALAÏE ST SAUVEUR DES MONTS JOR 188 12715 38E AVENUE RIV PRAIRIES ME 909 front 2500 (21/12/83)													
1001	86306100	12725 38E AVENUE RIV PRAIRIES													
2002		21 121	82		2500	8400	2,10000								
2004		21 121	81		2500	8400	2,10000								
2006		21 121	80		2500	8400	2,10000								
2999							6,30000								
3001															
4201		M JEAN GUY GINGRAS, SOUDEUR													
4601		12725 38E AVE RIV PRAIRIES ME 209													
1001	86306300	12735 38E AVENUE RIV PRAIRIES													
2002		21 121	79		2500	8400	2,10000								
2004		21 121	78		2500	8400	2,10000								
2006		21 121	77		2500	8400	2,10000								
2999							6,30000								
3001															
4205		MME LAURENT OUELLET (ANNE MARIE BEAULIEU)													
4605		12735 38E AVENUE RIV PRAIRIES RIV PRAIRIES ME 209													
1001	86306410	12755 38E AVENUE RIV PRAIRIES													
2002		21 121	76		2500	8400	2,10000								
2004		21 121	75		2500	8400	2,10000								
2006		21 121	74-1		1500	8400	1,26000								
2999							5,46000								
3001															
4211		M VICTOR SURPRENANT, EMPL CIVIQUE													
4611		12755 38E AVENUE RIV PRAIRIES RIV PRAIRIES ME 209													
4212		MME VICTOR SURPRENANT (CÉCILE CORBIN)													
4612		12755 38E AVENUE RIV PRAIRIES RIV PRAIRIES ME 209													
1001	86307100	12765 38E AVENUE RIV PRAIRIES													

CODE	COMPTÉ	EMPLACEMENT					NOM	PROFESSION	RÉSIDENCE	CATEGORIE BÂTIMENT	SCOLAIRE		VALEUR EN DOLLARS			MUNICIPAL	REMARQUES
		IMP. CAD	CADASTRE	SUBDIVISION	FRONT	PROFONDEUR					SUPERFICIE	TERR. P. C.	TERRAIN	BÂTISSE	TOTAL		
2002	86307100	21	121	P74	1000	8400											
2004		21	121	73	2500	8400											
2006		21	121	72	2500	8400											
2008		21	121	71	2500	8400											
2010		21	121	70	2500	8400											
2999																	
3001																	
4201		M CLAUDE PATRY, PLOMBIER															
4601		12765 38E AVENUE RIV PRAIRIES H1E 2C9															
1001	86307300	LOT 38E AVENUE RIV PRAIRIES															
2002		21	121	69	2500	8400											
2004		21	121	68	2500	8400											
2999																	
3001																	
4201		M ANDRE GOUIN, CONSTRUCTEUR															
4601		5631 BL MAURICE DUPLESSIS MONTRÉAL NORD H1G 1X8															
3620		PROPRIÉTÉ SUJETTE A SURTAXE SUR TERRAIN VAGUE DESSERVI															
7001		BL GOUIN E															
7002		DEBUT DE 39E AVENUE CÔTÉ O RIV PRAIRIES															
7003		BL GOUIN E															
1001	86307400	12780 39E AVENUE RIV PRAIRIES															
		A. 111376															
		31-1-84															
2002		21	121	94	2500	8400											
2004		21	121	95	2500	8400											
2999																	
3001																	
4212		M ALFRED DANSEREAU, AGENT DE SECURITE															
4612		12780 39E AVENUE RIV PRAIRIES H1E 2E3															
4213		Mlle JEANNE MARG DANSEREAU															
4613		12780 39E AVENUE RIV PRAIRIES H1E 2E3															
1001	86307600	12770 39E AVENUE RIV PRAIRIES															
2002		21	121	96	2500	8400											
2004		21	121	97	2500	8400											
2006		21	121	98	2500	8400											
2999																	
3001																	

CODE	COMPTE	EMPLACEMENT NOM, PROFESSION, RÉSIDENCE						CATEGORIE BÂTIMENT	SCOLAIRE		VALEUR EN DOLLARS			MUNICIPAL	REMARQUES
		DIV. CAD.	CADASTRIQUE	NUMÉRIQUE	PROF.	PROFOND. (M)	SURFACE (M ²)		FERR P. C.	TERRAIN	BAÏSSE	TOTAL			
4201 4601	86307600	M REAL LAFONTAINE, MAGASINIER													
		12770 39E AVENUE RDP HIE 2E3													
1001	86307800	12760-62 39E AVENUE RIV PRAIRIES						102)							
2002		21 121 99		2500	8400	2,10000									
2004		21 121 100		2500	8400	2,10000									
2999						4,20000									
3001								2B	1 2B1	5300	32600	37900	T R 1		
4204 4604		M RENE DROLET													
		12762 39E AVENUE RIV PRAIRIES HIE 2E3													
1001	86308000	12750 39E AVENUE RIV PRAIRIES						102)							
2002		21 121 101		2500	8400	2,10000									
2004		21 121 102		2500	8400	2,10000									
2006		21 121 103		2500	8400	2,10000									
2999						6,30000									
3001								2A	1 2B1	7100	16900	24000	T R 1		
4211 4611		M CLAUDE PATRY, PLOMBIER													
		12765 38E AVENUE RIV PRAIRIES HIE 2C7													
4212 4612		MME CLAUDE PATRY (CLAUDETTE CARBONNEAU)													
		12765 38E AVENUE RIV PRAIRIES HIE 2C7													
1001	86308300	LOT 39E AVENUE RIV PRAIRIES						102)							
2002		21 121 104		2500	8400	2,10000									
2004		21 121 105		2500	8400	2,10000									
2999						4,20000									
3001								7A	1 2B1	7400		7400	T R 1		
4201 4601		MME ALEXANDRE CASAVANT (THERESE ROLLIN)													
		12720 39E AVENUE RIV PRAIRIES HIE 2E3													
6620		PROPRIETE SUJETTE A SURTAXE SUR TERRAIN VAGUE DESSERTY													
1001	86308500	12720 39E AVENUE RIV PRAIRIES						102)							
2002		21 121 106		2500	8400	2,10000									
2004		21 121 107		2500	8400	2,10000									
2006		21 121 108		2500	8400	2,10000									
2008		21 121 109		2500	8400	2,10000									
2010		21 121 110		2500	8400	2,10000									
2012		21 121 111		2500	8400	2,10000									
2999						12,60000									
3001								2B	1 2B1	15800	31000	46800	T R 1		

CODE	COMPTÉ	EMPLACEMENT NOM, PROFESSION, RESIDENCE					CATEGORIE RATIFIÉ	SCOLAIRE		VALEUR EN DOLLARS			REMARQUES	
		DIV. CAD.	CADASTRIQUE	SUBDIVISION	FRONT	PROFONDEUR		SUPERFICIE	TERR P. C.	TERRAIN	BÂTISSE	TOTAL		
4201 4401	86308500	MME ALEXANDRE CASAVANT (THERESE ROLLIN) 12720 39E AVENUE RIV PRAIRIES H1E 2E3					8F							
1001	86309100	LOT 39E AVENUE RIV PRAIRIES					6023							
2002		21	121	112	2500	8400				2,10000				
2004		21	121	113	2500	8400				2,10000				
2999										4,20000				
3001							7A	1 281	7400			7400	TVV 1	
4201 4401		MME ALEXANDRE CASAVANT (THERESE ROLLIN) 12720 39E AVENUE RIV PRAIRIES H1E 2E3					8F							
4420		PROPRIETE SUJETTE A SURTAXE SUR TERRAIN VAGUE DESSERVI												
1001	86309300	LOT 39E AVENUE RIV PRAIRIES					6023							
2002		21	121	114	2500	8400				2,10000				
2004		21	121	115	2500	8400				2,10000				
2999										4,20000				
3001							7A	1 281	7400			7400	TVV 1	
4201 4401		MME ALEXANDRE CASAVANT (THERESE ROLLIN) 12720 39E AVENUE RIV PRAIRIES H1E 2E3					8F							
4420		PROPRIETE SUJETTE A SURTAXE SUR TERRAIN VAGUE DESSERVI												
1001	86309600	12672 39E AVENUE RIV PRAIRIES					6023							
2002		21	121	117	2500	8400				2,10000				
2004		21	121	118	2500	8400				2,10000				
2006		21	121	116	2500	8400				2,10000				
2999										6,30000				
3001							2A	1 281	7900	45300		53200	T. R. 1	
4204 4404		M DANIEL BERNIER, COMMISS 12672 39E AVENUE H1E 2E2					1F							
4205 4405		MME LINDA DESJARDINS-BERNIER, SECRETAIRE 12672 39E AVENUE H1E 2E2					2F							
1001	86310020	LOT 39E AVENUE RIV PRAIRIES					6023							
2002		21	121	225	2500	8400				2,10000				
2004		21	121	226	2500	8400				2,10000				
2999										4,20000				
3001							7A	1 281	7400			7400	TVV 1	

CODE	COMPLÉ	EMPLACEMENT - NOM, PROFESSION, RÉSIDENCE					CATEGORIE BÂTIMENT	SCOLAIRE			VALEUR EN DOLLARS			MUNICIPAL	REMARQUES
		DIV. CAD.	CADASTRE	SUBDIVISION	FRONT	PROFONDEUR		SUPERFICIE	TERR. P. C.	TERRAIN	BÂTISSE	TOTAL			
9201 9401	86310020	M SCHILLER VOLTAIRE, CANIONEUR 302 DE LA BUTINEUSE VINONT LAVAL N7K 1L7					IF								
6620		PROPRIETE SUJETTE A SURTAXE SUR TERRAIN VAGUE DESSERVI													
1001	86310100	12640 39E AVENUE RIV PRAIRIES					IF								
2006		21 121 227 2500 8400 2,10000													
2008		21 121 228 2500 8400 2,10000													
2999															
3001															
9201 9401		M FERNAND TRAHAN 12640 39E AVENUE RIV PRAIRIES N1E 2E2					IF								
1001	86310500	12630 39E AVENUE RIV PRAIRIES					IF								
2002		21 121 229 2500 8400 2,10000													
2004		21 121 230 2500 8400 2,10000													
2999															
3001															
9213 9413		M RAYMOND SEVIGNY, CONTREMAITRE 12630 39E AVENUE RIV PRAIRIES N1E 2E2					IF								
1001	86310700	12610 39E AVENUE RIV PRAIRIES					IF								
2002		21 121 231 2500 8400 2,10000													
2004		21 121 232 2500 8400 2,10000													
2006		21 121 233 2500 8400 2,10000													
2008		21 121 234 2500 8400 2,10000													
2999															
3001															
9204 9404		M JACQUES PARE, BOUCHER 12610 39E AVENUE RIV PRAIRIES N1E 2E2					IF								
1001	86310710	12600 39E AVENUE RIV PRAIRIES					IF								
2002		21 121 235 2500 8400 2,10000													
2004		21 121 236 2500 8400 2,10000													
2999															
2001															
9212 9412		M GUY LEPINE, PLOMBIER 12600 39E AVENUE RIV PRAIRIES N1E 2E2					IF								

MÉTIER D'ÉVALUATION

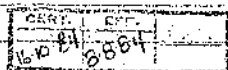
CODE	COMPTÉ	EMPLACEMENT NOM, PROFESSION, RÉSIDENCE						CATEGORIE BÂTIMENT	SCOLAIRE		VALEUR EN DOLLARS			MUNICIPAL	REMARQUES
		AV. CAD.	KALANTRI	QUÉBÉCOIS	ÉPIQUE	PROF. OCCUP.	SUPERFICIE			TEHR P. C.	TERRAIN	BÂTISSE	TOTAL		
1001	86311210	¹²⁵⁹⁴ 125 39E AVENUE RIV PRAIRIES						(02)							
2002	A-125237	21	121	237		2500	8400					2,10000			
2004	8-8-84	21	121	238		2500	8400					2,10000			
2999	A-127106											4,20000			
3001	13-9-84							2A	1	281	7400		7400	T R 1	
4202		M GUY LEPINE						2A							
4602		12600 39E AVENUE RIV PRAIRIES H1E 2E2 VERSO											59.400		
6620		PROPRIÉTÉ SUJETTE À SURTAXE SUR TERRAIN VAGUE DÉSERVI													
1001	86311220	12590 39E AVENUE RIV PRAIRIES						(02)							
2002		21	121	239		2500	8400					2,10000			
2004		21	121	240		2500	8400					2,10000			
2999												4,20000			
3001								2A	1	281	7400	56600	64000	T R 1	
4202		M DOMENICO CARUSO, CONCIERGE						2F							
4602		12590 39E AVENUE H1E 2E2													
1001	86311300	12500 39E AVENUE RIV PRAIRIES						(02)							
2010		21	121	241		2500	8400					2,10000			
2012		21	121	242		2500	8400					2,10000			
2999												4,20000			
3001								2A	1	281	7400	29600	32200	T R 1	
4201		MME MARCEL CARBONNEAU (MARIE JEANNE L. ECUYER)						2F							
4601		12500 39E AVENUE H1E 2E2													
1001	86311310	12570 39E AVENUE RIV PRAIRIES						(02)							
2002		21	121	243		2500	8400					2,10000			
2004		21	121	244		2500	8400					2,10000			
2999												4,20000			
3001								2A	1	281	7400	39400	46800	T R 1	
4201		M GILLES GARANT, SURVEILLANT						1F							
4601		12570 39E AVENUE RIV PRAIRIES H1E 2E2													
4202		MME LORRAINE PARE						3F							
4602		12570 39E AVENUE H1E 2E2													
1001	86312100	12560-39E AVENUE RIV PRAIRIES						(02)							
2002		21	121	245		2500	8400					2,10000			

86311210

CFNA

4201 Construction Kippe Inc.

4601 577 J. J. Briem, Maouache JIK awB



86211210


IF21

4201 M. Benoit Provost

4601 13594 39^e Avenue HIE 2E3

3FE1

4202 Mik Christine Labrie



CODE	COMPTÉ	EMPLACEMENT - NOM, PROFESSION, RÉSIDENCE						CATEGORIE BÂTIMENT	SCOLAIRE		VALEUR EN DOLLARS			REMARQUES
		NOY. CAD.	CADASTRIQUE	SUBDIVISION	FRONT	PROFONDEUR	SUPERFICIE		TERR. P. C.	TERRAIN	BÂTIMENT	TOTAL	MUNICIPAL	
2004 2999	86312100	21 121	246		2500	8900	2,10000 4,20000							
3001								2A	1	281	7000	57500	64300	T R 1
4201 4401 4202 4602		M A GIOVANNI PATERNO 12560 39E AVENUE RIV PRAIRIES H1E 2E2						1F						
		MME A GIOVANNI PATERNO (FLORA TERESA PERRONE) 12560 39E AVENUE RIV PRAIRIES H1E 2E2						2F						
1001	86312300	12559 39E AVENUE RIV PRAIRIES												
2002 2004 2999		21 121	247		2500	8900	2,10000 2,10000 4,20000							
3001								2A	1	281	7900	70100	77500	T R 1
4201 4601		M ANGELO RUBBO, CONTRACTEUR 12559 39E AVENUE RIV PRAIRIES H1E 2E2						1F						
7001		3 EME RUE												
1001	86312900	LOT 39E AVENUE RIV PRAIRIES												
2002 2002		21 121	P353		2105	8672 8415	88600							
3001								7A		281	1500			
4704 4604 6600		LA VILLE DE MONTRÉAL (SERVICE DES IMMEUBLES) 275 NOTRE-DAME, E. H2Y 1G6						9F						
		Propriété sujette à taxes municipales												
1001	86313300	LOT 39E AVENUE RIV PRAIRIES												
2002 2002		21 121	P358		2171 067	8415 8672	93100							
3001								6B		281	800			800 E06 204-3
4201 4401		VILLE DE MONTRÉAL SERVICE DES IMMEUBLES 275 EST NOTRE DAME H2Y 1G6						9F						
1001	86313500	LOT 39E AVENUE RIV PRAIRIES												
2002 2004 2999		21 121	359		2500	8900	2,10000 2,10000 4,20000							
3001								6B		281	3600			3600 E06 204-3

CERT.	EFF.
3884	2384

Annulé et joint
aux 89428760
1500 E06 204-3 89428770

VERSIO

86 312900

CFM1

4201 Bernard Piquet Ave.

4601 5958 Belanger, HIX-187

ANNULE

DEPT.	EFF.
SP137	2-12-33
	2-25

CODE	COMPTÉ	EMPLACEMENT NOM, PROFESSION, RÉSIDENCE						CATEGORIE BÂTIMENT	SCOLAIRE			VALEUR EN DOLLARS			REMARQUES
		DIV. CAD.	CADASTRE	SUBDIVISION	FRONT	PROFONDEUR	SUPERFICIE		TERR. P.C.	TERRAIN	BÂTISSE	TOTAL	RESIDUAL		
4201 4601	86313500	VILLE DE MONTRÉAL SERVICE DES IMMEUBLES 275 EST NOTRE DAME H2Y 1C6						9F							
1001	86313700	LOT 39E AVENUE RIV PRAIRIES						1020							
2002		21 121	361		2500	8900	2,10000								
2004		21 121	362		2500	8900	2,10000								
2999							4,20000								
3001								68	281	3600			3600	EQ6 204-3	
4212 4612		LA VILLE DE MONTRÉAL SERVICE DES IMMEUBLES 275 NOTRE DAME E H2Y 1C6						9F							
1001	86313900	LOT 39E AVENUE RIV PRAIRIES						1020							
2002		21 121	363		2500	8915	2,10300								
2004		21 121	364		2500	8915	2,10300								
2999							4,20600								
3001								68	281	3600			3600	EQ6 204-3	
4212 4612		LA VILLE DE MONTRÉAL SERVICE DES IMMEUBLES 275 NOTRE DAME E H2Y 1C6						9F							
6001		MEILLEUR AMENAGEMENT													
1001	86314100	LOT 39E AVENUE RIV PRAIRIES						1020							
2002		21 121	365		2500	8915	2,10300								
2004		21 121	366		2500	8915	2,10300								
2999							4,20600								
3001								68	281	3600			3600	EQ6 204-3	
4211 4611		LA VILLE DE MONTRÉAL SERVICE DES IMMEUBLES 275 NOTRE DAME E H2Y 1C6						9F							
6001		MEILLEUR AMENAGEMENT													
1001	86314350	LOT 39E AVENUE RIV PRAIRIES						1020							
2002		21 121	P367		968	8915	2,63900								
2002					2500	ERR									
2004		21 121	P368		IRR	2286	4500								
2004					594										
2999							1,69900								
3001								68	281	1500			1500	EQ6 204-3	

9631-1700

APTD

1001 - Mme. Rotta Murgano

4601 - 5073 Ragueneau St. Leonard. H.R. 193

SERT.	CP.
7-1-24	1-1-24

ALVSO

CODE	COMPTE	EMPLACEMENT - NOM, PROFESSION, RÉSIDENCE						CATEGORIE D'IMMEUBLE	SCOLAIRE		VALEUR EN DOLLARS			MUNICIPAL	REMARQUES
		DIV. CAD.	CADASTRE	SUBDIVISION	FRONT	PROFONDEUR	SUPERFICIE		TERR. P. C.	TERRAIN	BÂTISSE	TOTAL			
4201	86315100	Mlle ROSETTA MARZANO						3F							
4601		5073 RAGUENAU ST LEONARD N1R 163													
4202		Mlle ANTOINETTE MARZANO						3F							
4602		5079 RAGUENAU ST LEONARD N1R 163													
6620		PROPRIETE SUJETTE A SURTAXE SUR TERRAIN VAGUE DESSERVI													
7001		4 EKE RUE													
	86315280	Vou. page 345-A													
	86315290														
1001	86315300	LOT 39E AVENUE RIV PRAIRIES						(02)							
2002		21 121	481		2500	8400					2,10000				
2004		21 121	482		2500	8400					2,10000				
2999											4,20000				
3001							7A	1 281		3600		3600	TW 1		
4201		Mlle ROSETTA MARZANO						3F							
4601		5073 RAGUENAU ST LEONARD N1R 163													
4202		Mlle ANTOINETTE MARZANO						3F							
4602		5079 RAGUENAU ST LEONARD N1R 163													
6620		PROPRIETE SUJETTE A SURTAXE SUR TERRAIN VAGUE DESSERVI													
1001	86315500	LOT 39E AVENUE RIV PRAIRIES						(02)							
2002		21 121	483		2500	8400					2,10000				
3001							7A	1 281		1800		1800	TW 1		
4201		Mlle ROSETTA MARZANO						3F							
4601		5073 RAGUENAU ST LEONARD N1R 163													
4202		Mlle ANTOINETTE MARZANO						3F							
4602		5079 RAGUENAU ST LEONARD N1R 163													
6620		PROPRIETE SUJETTE A SURTAXE SUR TERRAIN VAGUE DESSERVI													
1001	86315600	LOT 39E AVENUE RIV PRAIRIES						(02)							
2002		21 121	484		2500	8400					2,10000				
2004		21 121	485		2500	8400					2,10000				
2999											4,20000				
3001							7A	1 281		3600		3600	TW 1		
4201		M NICOLA ROSSA						1F							
4601		11776 MAITE MONTREAL NORD N16 3P9													
6620		PROPRIETE SUJETTE A SURTAXE SUR TERRAIN VAGUE DESSERVI													
1001	86315800	LOT 39E AVENUE RIV PRAIRIES						(02)							

86315100

2F12

4201 - Mme. ROSETTA MARZANO

4601 5073 Baguena St. Leonard HIP 1163

CERT.	EFF.
9-7-54	1-7-54

86315300

1F12

4201 M. DONATO MASSELLA

4601 5564 San Rocco, St. Leonard HIP 1149

CERT.	EFF.
11-10-54	1-7-54

86315500

1F12

4201 M. DONATO MASSELLA

4601 5564 San Rocco, St. Leonard HIP 1149

CERT.	EFF.
11-12-54	12-10-54

CODE	COMPTE	EMPLACEMENT - NOM, PROFESSION, RESIDENCE						CATEGORIE BÂTIMENT	SCOLAIRE		VALEUR EN DOLLARS			MUNICIPAL	REMARQUES						
		DIV. CAD.	CADASTRE	SUBDIVISION	FRONT	PROFONDEUR	SUPERFICIE		TERR. P. C.	TERRAIN	BÂTISSE	TOTAL									
1001	86315280	12354 Lot 39e Avenue													<table border="1"> <tr> <td>CERT.</td> <td>EFF.</td> <td>177</td> </tr> <tr> <td>20/04/84</td> <td>11/01/84</td> <td>275</td> </tr> </table>	CERT.	EFF.	177	20/04/84	11/01/84	275
CERT.	EFF.	177																			
20/04/84	11/01/84	275																			
2001	A-116177 26-04-84	21 121 2005 46 50 102 00 4,74300					2B1	8 200	51 300	59 500					<table border="1"> <tr> <td>CERT.</td> <td>EFF.</td> <td>177</td> </tr> <tr> <td>20/04/84</td> <td>11/01/84</td> <td>275</td> </tr> </table>	CERT.	EFF.	177	20/04/84	11/01/84	275
CERT.	EFF.	177																			
20/04/84	11/01/84	275																			
3001																					
4201		Dom Dev Inc.					CF								Prov. de						
4601		11640 Joseph Fortin, H1E-3W8													89529400 &						
6620		Propriété sujette à surtaxe sur terrain vague desservi.													89529600						
1001	86315290	12344 Lot 39e Avenue																			
2001	A-122463 29-6-84	21 121 2006 41 50 102 00 4,233 00					2B1	7 300	52 200	59 500					<table border="1"> <tr> <td>CERT.</td> <td>EFF.</td> <td>177</td> </tr> <tr> <td>20/04/84</td> <td>11/01/84</td> <td>275</td> </tr> </table>	CERT.	EFF.	177	20/04/84	11/01/84	275
CERT.	EFF.	177																			
20/04/84	11/01/84	275																			
3001																					
4201		Dom Dev. Inc.					CF								Prov. de						
4601		11640 Joseph Fortin, H1E-3W8													89529400 &						
6620		Propriété sujette à surtaxe sur terrain vague desservi.													89529600						

86315280

1F11

4201 H. Renato Bisceglia
4601 12354 39^e Avenue

2F11

4202 Mme Angela Cusiari - Bisceglia

CERT.	EFF.	
20/4/89	26/4/89	283

86315290

1F11

4201 M. Massimo De Pastena
4601 12344-39^e Avenue, H.E. 4W9

2F11

4202 Mme Concetta Santoni - De Pastena

CERT.	EFF.	
20/3/89	29/6/89	292

CODE	COMPTÉ	EMPLACEMENT NOM, PROFESSION, RÉSIDENCE					CATEGORIE D'ÉVALUATION	SCOLAIRE		VALEUR EN DOLLARS			REMARQUES
		CAD. S.A.C.	CADASTRIQUE	ÉVALUATION	FRONT	PROFONDEUR		SUPERFICIE	TERR. P. C.	TERRAIN	BÂTIMENT	TOTAL	
2002	86315800	21 121	466	2500	8400	2,10000							
2004		21 121	467	2500	8400	2,10000							
2999						4,20000							
3001							68	281	3600			3600	EO6 204-3
4201		VILLE DE MONTRÉAL SERVICE DE LA GESTION IMMOBILIERE					79						
4601		275 NOTRE DAME E H2Y 1C6											
1001	86316000	LOT 39E AVENUE RIV PRAIRIES											
2002		21 121	468	2500	8400	2,10000							
2004	A-118161	21 121	469	2500	8400	2,10000							
2999	10-5-84					4,20000							
3001													
4204		MR SERGE SPITZ, MECHANIC					IA						
4604		1894 FAVREAU CHOMEDEY LAVAL H7Y 1X4											
6630		PROPRIETE SUJETTE A SURTAXE SUR TERRAIN VAGUE NON DESSERVI											
1001	86316200	LOT 39E AVENUE RIV PRAIRIES											
2002		21 121	490	2500	8400	2,10000							
3001	A-118161												
3001	10-5-84												
4204		MR SERGE SPITZ, MECHANIC					IA						
4604		1894 FAVREAU CHOMEDEY LAVAL H7Y 1X4											
6630		PROPRIETE SUJETTE A SURTAXE SUR TERRAIN VAGUE NON DESSERVI											
1001	86316300	LOT 39E AVENUE RIV PRAIRIES											
2002		21 121	491	2500	8400	2,10000							
2004	A-129200	21 121	492	2500	8400	2,10000							
2999	22-10-84					4,20000							
3001													
4204		MR KASIMIR NEMAK					IA						
4604		12497 PAVILLON PIERREFOND H8Z 1N6											
6630		PROPRIETE SUJETTE A SURTAXE SUR TERRAIN VAGUE NON DESSERVI											
1001	86316500	LOT 39E AVENUE RIV PRAIRIES											
2002		21 121	493	2500	8400	2,10000							
2004	A-139198	21 121	494	2500	8400	2,10000							
2999	22-10-84					4,20000							

86316000

2A I 1

86316200

2F I 2

4201 Mrs. Sophia Norwantaite - Skucas
4601 6966 Terrasse Sagamo HIS 2G1

4201 Mme. Marthe Therrien - Roy
4601 2975 Croissant Giffards HTE 499.

1A I 1

CERT.	EFF.
17-12-84	22-10-84

4202 Mr. Baber Zignias Skucas

2A I 2

4203 Mrs. Laima Skucas - Rutkauskas
4603 Sunnyview Cr. Pte. Claire H95 5B5

CERT.	EFF.
16-7-84	10-5-84

86316200

2A I 1

4201 Mrs. Sophia Norwantaite - Skucas
4601 6966 Terrasse Sagamo HIS 2G1

1A I 1

4202 Mr. Baber Zignias Skucas

2A I 2

4203 Mrs. Laima Skucas - Rutkauskas
4603 Sunnyview Cr. Pte. Claire H95 5B5

CERT.	EFF.
16-7-84	10-5-84

AEB20

CODE	COMPTE	EMPLACEMENT - NOM, PROFESSION, RÉSIDENCE						CATEGORIE D'IMMEUBLE	SCOLAIRE		VALEUR EN DOLLARS			MUNICIPAL	REMARQUES
		DIV. CAD.	CADASTRIQUE	SUBDIVISION	FRONT	PROFONDEUR	SUPERFICIE		TERR F. C.	TERRAIN	BÂTISSE	TOTAL			
3001	86316500	VERSO						7A	1	281	3600		3600	TSV	1
4204		MR KASIMIR NOWAK						1A							
4604		12447 PAVILLON PIERREFOND H02 1R6													
6630		PROPRIETE SUJETTE A SURTAXE SUR TERRAIN VAGUE NON DESSERVI													
1001	86316700	LOT 39E AVENUE RIV PRAIRIES						102B							
2002	<i>D-129/99</i> <i>22-10-84</i>	21	121	495	2500	8400	2,10000								
3001		VERSO						7A	1	281	1800		1800	TSV	1
4204		MR KASIMIR NOWAK						1A							
4604		12447 PAVILLON PIERREFOND H02 1R6													
6630		PROPRIETE SUJETTE A SURTAXE SUR TERRAIN VAGUE NON DESSERVI													
1001	86316800	LOT 39E AVENUE RIV PRAIRIES						102B							
2002		21	121	496	2500	8400	2,10000								
2004		21	121	497	2500	8400	2,10000								
2999							9,20000								
3001								6B	281	3600		3600	E06	204-3	
4201		VILLE DE MONTRÉAL SERVICE DE LA GESTION IMMOBILIERE						9F							
4601		275 NOTRE DAME E H2Y 1C6													
1001	86317000	LOT 39E AVENUE RIV PRAIRIES						102B							
2002		21	121	498	2500	8400	2,10000								
3001								6B	281	1800		1800	E06	204-3	
4201		VILLE DE MONTRÉAL SERVICE DE LA GESTION IMMOBILIERE						9F							
4601		275 NOTRE DAME E H2Y 1C6													
1001	86317100	LOT 39E AVENUE RIV PRAIRIES						102B							
2002		21	121	499	2500	8400	2,10000								
3001								6B	281	1800		1800	E06	204-3	
4201		VILLE DE MONTRÉAL SERVICE DE LA GESTION IMMOBILIERE						9F							
4601		275 NOTRE DAME E H2Y 1C6													
1001	86317200	LOT 39E AVENUE RIV PRAIRIES						102B							

863 16500

2F 52

4201 Mrs. Mariette Thermen - Roy.

4601 2975 Croissant Giffard, Laval H7E 4Y2

CERT.	EFF.
17-12-84	22-10-84

863 16700

2F 52

4201 Mlle Lidia MAREZENKO

4601 11507 Pavillon, Pierrefonds H2Z 1M6

CERT.	EFF.
17-12-84	22-10-84

CODE	COMpte	EMPLACEMENT NOM, PROFESSION, RÉSIDENCE					CATEGORIE BÂTIMENT	SCOLAIRE		VALEUR EN DOLLARS			MUNICIPAL	REMARQUES
		DIV. CAD.	CADASTRE	SURVEILLANCE	FRONT	PROFONDEUR		SUPERFICIE	TERR. P. C.	TERRAIN	BÂTISSE	TOTAL		
2002	86317200	21 121	500		2500	8400	2,10000							
3001								6B	2B1	1800		1800	ED6	204-3
4201		VILLE DE MONTREAL SERVICE DE LA GESTION IMMOBILIERE					9F							
4401		275 NOTRE DAME E H2Y 1C6												
1001	86317300	LOT 39E AVENUE RIV PRAIRIES					(02)							
2002		21 121	501		2500	8400	2,10000							
3001								6B	2B1	1800		1800	ED6	204-3
4201		VILLE DE MONTREAL SERVICE DE LA GESTION IMMOBILIERE					9F							
4401		275 NOTRE DAME E H2Y 1C6												
1001	86317400	LOT 39E AVENUE RIV PRAIRIES					(02)							
2002		21 121	502		2500	8400	2,10000							
3001								6B	2B1	1800		1800	ED6	204-3
4201		VILLE DE MONTREAL SERVICE DE LA GESTION IMMOBILIERE					9F							
4401		275 NOTRE DAME E H2Y 1C6												
1001	86317500	LOT 39E AVENUE RIV PRAIRIES					(02)							
2002		21 121	503		2500	8400	2,10000							
2004		21 121	509		2500	8400	2,10000							
2999							4,20000							
3001								6B	2B1	3600		3600	ED6	204-3
4201		VILLE DE MONTREAL SERVICE DE LA GESTION IMMOBILIERE					9F							
4401		275 NOTRE DAME E H2Y 1C6												
7001		A EME RUE												
1001	86317700	LOT 39E AVENUE RIV PRAIRIES					(02)							
2002		21 121	609		2500	8400	2,10000							
3001								7A	2 2B1	1800		1800	TSV	1
4211		M LIONEL MARYINEAU, POLICIER					1F							
4411		8510 BOYCE HIL 2E3												
6430		PROPRIETE SUJETTE A SURTAXE SUR TERRAIN VAGUE NON DESSERVE												
1001	86317800	LOT 39E AVENUE RIV PRAIRIES					(02)							

CODE	COMPTÉ	EMPLACEMENT - NOM, PROFESSION, RÉSIDENCE					CATEGORIE D'IMMEUBLE	VALEUR EN DOLLARS				REMARQUES		
		RIV. CAD.	CADASTRIQUE	SUBDIVISION	PROF. I	PROFONDEUR		SUPERFICIE	TERR. P. C.	TERRAIN	BÂTISSE		TOTAL	
2002 2004 2999	86317800	21 121	610		2500	8400	2,10000							
		21 121	611		2500	8400	2,10000							
3001							4,20000							
4204 4604								7A	1 281	3600		3600	TSV 1	
6630		M GIRO ROMANO, RENPOURREUR 7200 BONPARI ST-LEONARD - H15-173 5109 W. GOMES E. HIGGINS Bldg - 3110 (11-10-83) PROPRIETE SUJETTE A SURTAXE SUR TERRAIN VAGUE NON DESSERVI					IF	C2						
1001	86318000	LOT 39E AVENUE RIV PRAIRIES							(02)					
2002 2004 2999		21 121	612		2500	8400	2,10000							
		21 121	613		2500	8400	2,10000							
3001							4,20000							
4204 4604								7A	1 281	3600		3600	TSV 1	
6630		M ANGELO BURI, CARRELEUR 10725 ARMAND LAVERGNE RI MONTREAL NORD H1H 3P3 PROPRIETE SUJETTE A SURTAXE SUR TERRAIN VAGUE NON DESSERVI					IF	2						
1001	86318200	LOT 39E AVENUE RIV PRAIRIES							(02)					
2002		21 121	614		2500	8400	2,10000							
3001								7A	1 281	1800		1800	TSV 1	
4204 4604														
6630		M ANGELO BURI, CARRELEUR 10725 ARMAND LAVERGNE RI MONTREAL NORD H1H 3P3 PROPRIETE SUJETTE A SURTAXE SUR TERRAIN VAGUE NON DESSERVI					IF	2						
1001	86318300	LOT 39E AVENUE RIV PRAIRIES							(02)					
2002 2004 2999		21 121	615		2500	8400	2,10000							
		21 121	616		2500	8400	2,10000							
3001							4,20000							
4204 4604								7A	1 281	3600		3600	TSV 1	
6630		MR DOMENICO PALOMBARD, LABORER 6300 LENOX - H103 H35-2N3 7972 Bouchard, H15 3C8 F12227066 2/12/84					IF	2						
1001	86318500	LOT 39E AVENUE RIV PRAIRIES							(02)					
2002		21 121	617		2500	8400	2,10000							

CODE	COMPTÉ	EMPLACEMENT NOM, PROFESSION, RÉSIDENCE						CATEGORIE BÂTIMENT	SCOLAIRE		VALEUR EN DOLLARS			MUNICIPAL	REMARQUES	
		DIV. CAD	CADASTRE	SUBDIVISION	FRONT	PROFONDEUR	SUPERFICIE		TERR P. C.	TERRAIN	BÂTIMENT	TOTAL				
2004 2599	86318500	21 121	618		2500	8900	2,10000 4,20000									
3001								7A	1	281	3600		3600	TSV 1		
4204 4604		MR ANTONIO DI PIETRANTONIO, LABORER 2543 EVERETT H2A 1P8						1A								
4207 4607		MR CARLO DI PIETRANTONIO, PLASTERER 2543 EVERETT H2A 1P8						1A								
6630		PROPRIETE SUJETTE A SURTAXE SUR TERRAIN VAGUE NON DESSERVE														
1001	86318700	LOT 39E AVENUE RIV PRAIRIES						(02)								
2002		21 121	619		2500	8900	2,10000									
3001								6B		281	1800		1800	E06 204-3		
4201 4601		VILLE DE MONTREAL SERVICE DE LA GESTION IMMOBILIERE 275 NOTRE DAME E H27 1C6						9F	1							
1001	86318800	LOT 39E AVENUE RIV PRAIRIES						(02)								
2002		21 121	620		2500	8900	2,10000									
2004 2599		21 121	621		2500	8900	2,10000 4,20000									
3001								7A	1	281	3600		3600	TSV 1		
4204 4604		M ANTONIO NINI 6336 LOUVOIS ST LEONARD H1P 1L8						1F	2							
4207 4607		MME ANTONIO NINI (CAROLINA ROBERTO) 6336 LOUVOIS ST LEONARD H1P 1L8						9F	2							
6630		PROPRIETE SUJETTE A SURTAXE SUR TERRAIN VAGUE NON DESSERVE														
1001	86319000	LOT 39E AVENUE RIV PRAIRIES						(02)								
2002		21 121	622		2500	8900	2,10000	M								
2004 2599		21 121	623		2500	8900	2,10000 4,20000	M								
3001								7A	1	281	3600		3600	TSV 1		
4204 4604		M CAMILLO TOTO, MECANICIEN 9119 LE BOYER ST LEONARD H1P 2Y3						1F	02							
6301 6630		RESERVE POUR MEILLEUR AMENAGEMENT POUR 2 ANS EFF 26-6-80 PROPRIETE SUJETTE A SURTAXE SUR TERRAIN VAGUE NON DESSERVE														
1001	86319200	LOT 39E AVENUE RIV PRAIRIES						(02)								

CODE	COMPTÉ	EMPLACEMENT						NOM, PROFESSION, RÉSIDENCE	CATEGORIE BÂTIMENT	SCOLAIRE		VALEUR EN DOLLARS			MUNICIPAL	REMARQUES
		LOT	CADASTRAL	SURFACE	PROFONDEUR	SURFACE	SURFACE			TERR P. C.	TERRAIN	BÂTISSE	TOTAL			
2002	86319200	21 121	624	2500	8400	2,10000	H									
2004		21 121	625	2500	8400	2,10000	H									
2999						9,20000										
3001								7A	1	281	3600		3600	TSV 1		
4204		M AURELE LELIEVRE						1F								
4604		260 BELLEVUE DOM DES H B STE JULIE CTE VERCHERES JOL 250														
6301		RESERVE POUR FINS DE RUE 1434 P C 2 ANS EFF 27-6-80														
6630		PROPRIETE SUJETTE A SURTAXE SUR TERRAIN VAGUE NON DESSERVE														
1001	86319500	LOT 39E AVENUE RIV PRAIRIES														
2002		21 121	627	2500	8400	2,10000	H									
3001								7A	1	281	1800		1800	TSV 1		
4204		M JEAN BARDOU, OUILLEUR						1F								
4604		6770 RR 1 ST FELIX DE VALOIS JOK 2ND						C2								
6301		RESERVE POUR RUE ET MEILLEUR AMENAGEMENT POUR 2 ANS														
6302		EFF 19-6-80														
6630		PROPRIETE SUJETTE A SURTAXE SUR TERRAIN VAGUE NON DESSERVE														
1001	86319600	LOT 39E AVENUE RIV PRAIRIES														
2002		21 121	628	2500	8400	2,10000	H									
2004		21 121	629	2500	8400	2,10000	H									
2999						4,20000										
3001								7A	1	281	3600		3600	TSV 1		
4204		M JEAN BARDOU, OUILLEUR						1F								
4604		6770 RR 1 ST FELIX DE VALOIS JOK 2ND						C2								
6301		RESERVE POUR RUE ET MEILLEUR AMENAGEMENT POUR 2 ANS														
6302		EFF 19-6-80														
6630		PROPRIETE SUJETTE A SURTAXE SUR TERRAIN VAGUE NON DESSERVE														
1001	86319800	LOT 39E AVENUE RIV PRAIRIES														
2002		21 121	630	2500	8400	2,10000	H									
2004		21 121	631	2500	8400	2,10000	H									
2006		21 121	632	2500	8400	2,10000	H									
2999						6,30000										
3001								7A	1	281	5400		5400	TSV 1		
4204		M JEAN BARDOU, OUILLEUR						1F								
4604		6770 RR 1 ST FELIX DE VALOIS JOK 2ND						A2								
6301		RESERVE POUR RUE ET MEILLEUR AMENAGEMENT POUR 2 ANS														
6302		EFF 19-6-80														

SERVICE D'ÉVALUATION

CODES	COMPTÉ	EMPLACEMENT NOM, PROFESSION, RÉSIDENCE					CATEGORIE TRAITEMENT	SCOLAIRE		VALEUR EN DOLLARS			MUNICIPAL	REMARQUES	
		NO. CAD.	CADASTRE	PROFONDEUR	FRONT	PROFONDEUR		SUPERFICIE	P	C	TERRAIN	BÂTIMENT			TOTAL
6630 7001	66319800	PROPRIÉTÉ SUJETTE A SURTAXE SUR TERRAIN VAGUE NON DESSERVI INTERSECTION 121-672													
1001	66320200	LOT 39E AVENUE RIV PRAIRIES					(02)								
2002		21 121	737	2500	8400	2,10000	M								
2009		21 121	738	2500	8400	2,10000	M								
2999						4,20000									
3001								7A	2	281	3600		3600	TSV 1	
4201 4601		CONSTRUCTIONS CLAUDE BERNARD INC 9890 3E RUE RDP HIC 176					CF								
6301 6630		RESERVE POUR FINS DE MEILLEUR AMENAGEMENT 2 ANS EFF 26-6-80 PROPRIÉTÉ SUJETTE A SURTAXE SUR TERRAIN VAGUE NON DESSERVI													
1001	66320400	LOT 39E AVENUE RIV PRAIRIES					(02)								
2002		21 121	739	2500	8400	2,10000	M								
2009		21 121	740	2500	8400	2,10000	M								
2006		21 121	741	2500	8400	2,10000	M								
2999						6,30000									
3001								7A	2	281	5900		5900	TSV 1	
4201 4601		CONSTRUCTIONS CLAUDE BERNARD INC 9890 3E RUE RDP HIC 176					CF								
6301 6630		RESERVE POUR FINS MEILLEUR AMENAGEMENT 2 ANS EFF 26-6-80 PROPRIÉTÉ SUJETTE A SURTAXE SUR TERRAIN VAGUE NON DESSERVI													
1001	66320700	LOT 39E AVENUE RIV PRAIRIES					(02)								
2002	A-137488	21 121	742	2500	8400	2,10000	M								
2004	19-09-84	21 121	743	2500	8400	2,10000	M								
2006	A-131269	21 121	744	2500	8400	1,827.00	M								
2999	28-11-84	21 121	745	IRR	IRR	6,30000									
3001						53.00		7A	1	281	5,200		5,200	TSV 1	
4211 4611		Mlle TOLE VELLANDI, PHOTOGRAPHE 1866 JEAN TALON E. HIE 175					CF								
6301 6302 6630		RESERVE POUR RUE ET MEILLEUR AMENAGEMENT POUR 2 ANS EFF 27-6-80 PROPRIÉTÉ SUJETTE A SURTAXE SUR TERRAIN VAGUE NON DESSERVI													
1001	66321000	LOT 39E AVENUE RIV PRAIRIES					(02)								
	A-137488														
	19-09-84														
	A-131269														
	28-11-84														

CERT.	EFF.	
19/1/85	19/1/84	3300

Ptie partie sur
26321000 et
plus paiement de
56321000.

863 20700

CEN1

4201 Construction Claude Bernard Inc

4601 9890 - 3F Que. HIC 176

CENT.
17-10-82 2-9-82

DEPART D'ÉVALUATION

CODE	COMPTÉ	EMPLACEMENT - NOM, PROFESSION, RESIDENCE						CATEGORIE PATRIMENT	SCOLAIRE			VALEUR EN DOLLARS			REMARQUES	
		DIV. CAD.	CADASTRE	SURCROISSON	PROF. M	PROFONDEUR	SUPERFICIE		TERRE	BÂTIMENT	TOTAL	TERRAIN	BÂTIMENT	TOTAL		
2002 2004 2004 2004 2499	86321000	21	121	744	2500	8400	2,1000									
3001								7A	1	201	5,600		5,600	5400	TSV 1	
4211 4611		Mlle IOLE VELLANDI, PHOTOGRAPHE VERSO 1866 JEAN TALON E NIE ITS						3F								
4301 6630		RESERVE POUR RUE POUR 2 ANS 17 P C EFF 27-6-80 PROPRIETE SUJETTE A SURTAXE SUR TERRAIN VAGUE NON DESSERVI														
1001	86321300	LOT 39E AVENUE RIV PRAIRIES														
2002 2004 2499	A-127488 19-09-84	21	121	746	2500	8900	2,10000									
3001	A-131269 28-11-84	21	121	749	2500	8900	2,10000	7A	1	201	3600		3600	3600	TSV 1	
4211 4611		Mlle IOLE VELLANDI, PHOTOGRAPHE VERSO 1866 JEAN TALON E NIE ITS						3F								
6630		PROPRIETE SUJETTE A SURTAXE SUR TERRAIN VAGUE NON DESSERVI														
1001	86321500	LOT 39E AVENUE RIV PRAIRIES														
2002 2004 2499	A-107488 19-09-84	21	121	750	2500	8900	2,10000									
3001	A-131269 28-11-84	21	121	751	2500	8900	2,10000	7A	1	201	3600		3600	3600	TSV 1	
4211 4611		Mlle IOLE VELLANDI, PHOTOGRAPHE VERSO 1866 JEAN TALON E NIE ITS						3F								
6630		PROPRIETE SUJETTE A SURTAXE SUR TERRAIN VAGUE NON DESSERVI														
1001	86321725	LOT 39E AVENUE RIV PRAIRIES														
2002 3001	A-127488 19-09-84	21	121	752	2500	8400	2,10000	7A	1	201	1800		1800	1800	TSV 1	
4212 4612	A-131269 28-11-84	Mlle IOLE VELLANDI, PHOTOGRAPHE VERSO 1866 JEAN TALON E NIE ITS						3F								
6630		PROPRIETE SUJETTE A SURTAXE SUR TERRAIN VAGUE NON DESSERVI														
1001	86321750	LOT 39E AVENUE RIV PRAIRIES														
	A-128467 5-10-84															

CERT.	EFF.	Mo
15/2/85	19/9/84	320

Plus payement de
863210700 et plus
payement de
863210700.

86321000

CFN1

4201 Constructions Claude Bernard Inc.
4601 9890-3E rue HIC 176

CERT.	EFF.
17-10-83	2-9-83

ANNULÉ

86321300

CFN1

4201 Constructions Claude Bernard Inc.
4601 9890-3E rue HIC 176

CERT.	EFF.
17-10-83	2-9-83

ANNULÉ

86321500

CFN1

4201 Constructions Claude Bernard Inc.
4601 9890-3E rue HIC 176

CERT.	EFF.
17-10-83	2-9-83

ANNULÉ

86321000

CFN1

4201 Investissements Rosatello Inc.
4601 8341 André Ampère HIE 4R3

CERT.	EFF.
16-85	28-11-84

86321500

CFN1

4201 Investissements Rosatello Inc.
4601 8341 André Ampère HIE 4R3

CERT.	EFF.
16-85	28-11-84

86321225

CFN1

4201 Constructions Claude Bernard Inc.
4601 9890-3E rue HIC 176

CERT.	EFF.
17-10-83	2-9-83

ANNULÉ

86321000

CFN2

4201 V. Maiorino Construction Inc.
4601 9005 Jean-Marie Lafleur,
St-Leonard HIR 3M7

CERT.	EFF.	X
15/2/85	17/1/87	3320

ANNULÉ

86321500

CFN2

4201 V. Maiorino Construction Inc.
4601 9005 Jean-Marie Lafleur,
St-Leonard HIR 3M7

CERT.	EFF.	X
15/2/85	17/1/87	

ANNULÉ

86321300

ANNULÉ

CFN2

4201 V. Maiorino Construction Inc.
4601 9005 Jean-Marie Lafleur,
St-Leonard

CERT.	EFF.
15/2/85	17/1/87

86321725

CFN2

4201 V. Maiorino Construction Inc.
4601 9005 Jean-Marie Lafleur,
St-Leonard HIR 3M7

CERT.	EFF.
15/2/85	17/1/87

ANNULÉ

86321725

CFN1

4201 Investissements Rosatello Inc.
4601 8341 André Ampère HIE 4R3

CERT.	EFF.
16-85	28-11-84

86321300

CFN1

4201 Investissements Rosatello Inc.
4601 8341 André Ampère HIE 4R3

CERT.	EFF.
16-85	28-11-84

TYPE DE L'ÉVALUATION

CODE	COMPTÉ	EMPLACEMENT, NOM, PROFESSION, RESIDENCE						CATEGORIE PAYEMENT	SCOLAIRE		VALEUR EN DOLLARS			MUNICIPAL	REMARQUES
		DIV. CAD.	CADASTRIQUE	NUMÉRIQUE	TRONC	PROFESSION	SURFACE		TERR.	TERR.	TERRAIN	BÂTISSE	TOTAL		
2002	86321750	21	121	753	2500	8400	2,10000								
3001	A-130705 7-11-84							7A	1	201	1800		1800	TSV 1	
4211		M YULLIO VELLANDI. VERSO						IF							
4611		1866 JEAN TALON E H2E ITS													
6630		PROPRIETE SUJETTE A SURTAXE SUR TERRAIN VAGUE NON DESSERVE													
1001	86321900	LOT 39E AVENUE RIV PRAIRIES						(02)							
2002	A-130705 7-11-84	21	121	754	2500	8400	2,10000								
2004		21	121	755	2500	8400	2,10000								
2006		21	121	756	2500	8400	2,10000								
2999							6,30000								
3001		VERSO						7A	2	201	5400		5400	TSV 1	
4201		CONSTRUCTIONS CLAUDE BERNARD INC						CF							
4601		9890 3E RUE RDP H1C ITS													
6630		PROPRIETE SUJETTE A SURTAXE SUR TERRAIN VAGUE NON DESSERVE													
1001	86322200	LOT 39E AVENUE RIV PRAIRIES						(02)							
2002	A-128467 5-10-84	21	121	757	2500	8400	2,10000								
3001	A-130705 7-11-84							7A	2	201	1800		1800	TSV 1	
4204		CANADIAN FOUR SEASONS DEVELOPMENT LTD VERSO						CA	2						
4604		4990 STE CATHERINE O H202 WESTMOUNT H3Z ITS													
6630		PROPRIETE SUJETTE A SURTAXE SUR TERRAIN VAGUE NON DESSERVE													
1001	86322300	LOT 39E AVENUE RIV PRAIRIES						(02)							
2002	A-128467	21	121	758	2500	8400	2,10000								
2004	5-10-84	21	121	759	2500	8400	2,10000								
2006		21	121	760	2500	8400	2,10000								
2999	A-130705 7-11-84						6,30000								
3001								7A	2	201	5400		5400	TSV 1	
4201		CONSTRUCTIONS CLAUDE BERNARD INC VERSO						CF							
4601		9890 3E RUE RDP H1C ITS													
6630		PROPRIETE SUJETTE A SURTAXE SUR TERRAIN VAGUE NON DESSERVE													
7001		7 ENE RUE													
1001	86322700	LOT 39E AVENUE RIV PRAIRIES						(02)							
	A-123871 12-07-84														

86321250 ANNULÉ CFN1

4201 Constructions Claude Bernard Inc
4601 9890 3^e rue HIG 176

CERT.	EFF.
12-10-82	29-82

86321750 ANNULÉ CFN1

4201 Antem Construction Inc
4601 12188 Henri Beau H4K 2B5

CERT.	EFF.
22-3-85	15-10-84

86322300 ANNULÉ CFN1

4201 Antem Construction Inc
4601 12188 Henri Beau H4K 2B5

CERT.	EFF.
22-3-85	15-10-84

86322200 ANNULÉ CFN1

4201 Constructions Claude Bernard Inc
4601 9890 3^e rue HIG 176

CERT.	EFF.
1-12-83	1970-83

86321750 CFN2

4201 Construction Linc des Prairie Inc
4601 6358 Pl. Jean, Montreal Nord HIG 6L3

CERT.	EFF.
22-3-85	17-11-84

86322300 CFN2

4201 Construction Linc des Prairie Inc
4601 6358 Pl. Jean, Montreal Nord HIG 6L3

CERT.	EFF.
22-3-85	17-11-84

86321900 ANNULÉ CFN1

4201 Antem Construction Inc
4601 12188 Henri Beau H4K 2B5

CERT.	EFF.
22-3-85	15-10-84

86321900 CFN2

4201 Construction Linc des Prairie Inc
4601 6358 Pl. Jean, Montreal Nord HIG 6L3

86322200 ANNULÉ CFN1

4201 Antem Construction Inc
4601 12188 Henri Beau H4K 2B5

CERT.	EFF.
22-3-85	15-10-84

86322200 CFN2

4201 Construction Linc des Prairie Inc
4601 6358 Pl. Jean, Montreal Nord HIG 6L3

CERT.	EFF.
22-3-85	17-11-84

CODE	COMPTÉ	EMPLACEMENT - NOM, PROFESSION, RÉSIDENCE					CATEGORIE BÂTIMENT	SCOLAIRE		VALEUR EN DOLLARS			REMARQUES
		DIV. CAD.	CADASTRE	SUBDIVISION	SAISON	PROFONDEUR		SUPERFICIE	TERR. P. C.	TERRAIN	BÂTIMENT	TOTAL	
2002	86322700	21	121	881	2500	8400	2,10000						
2004		21	121	882	2500	8400	2,10000						
2999							4,20000						
3001								7A	1	281	3600	3600	TSV 1
4204		MR LEO RICHER WASCHKOUTZER 1/3 VERSO					1A	2					
4604		5773 RAND COTE ST LUC H9R 2H9											
4211		MRS MORTIMER ABRACEN (MARGARET RICHER 2/3)					5A	2					
4611		5615 PALMER AV COTE ST LUC H9R 2P2											
6630		PROPRIETE SUJETTE A SURTAXE SUR TERRAIN VAGUE NON DESSERVI											
1001	86322700	LOT 39E AVENUE RIV PRAIRIES											
2002	<i>A-123891</i>	21	121	883	2500	8400	2,10000						
2004	<i>12-07-84</i>	21	121	884	2500	8400	2,10000						
2999							4,20000						
3001								7A	1	281	3600	3600	TSV 1
4204		MR LEO RICHER WASCHKOUTZER 1/3 VERSO					1A	2					
4604		5773 RAND COTE ST LUC H9R 2H9											
4211		MRS MORTIMER ABRACEN (MARGARET RICHER 2/3)					5A	2					
4611		5615 PALMER AV COTE ST LUC H9R 2P2											
6630		PROPRIETE SUJETTE A SURTAXE SUR TERRAIN VAGUE NON DESSERVI											
1001	86323100	LOT 39E AVENUE RIV PRAIRIES											
2002	<i>A-123891</i>	21	121	885	2500	8400	2,10000						
2004	<i>12-07-84</i>	21	121	886	2500	8400	2,10000						
2999							4,20000						
3001								7A	1	281	3600	3600	TSV 1
4204		MR LEO RICHER WASCHKOUTZER 1/3 VERSO					1A	2					
4604		5773 RAND COTE ST LUC H9R 2H9											
4211		MRS MORTIMER ABRACEN (MARGARET RICHER 2/3)					5A	2					
4611		5615 PALMER AV COTE ST LUC H9R 2P2											
6630		PROPRIETE SUJETTE A SURTAXE SUR TERRAIN VAGUE NON DESSERVI											
1001	86323300	LOT 39E AVENUE RIV PRAIRIES											
2002	<i>A-123891</i>	21	121	887	2500	8400	2,10000						
2004	<i>12-07-84</i>	21	121	888	2500	8400	2,10000						
2999							4,20000						
3001								7A	1	281	3600	3600	TSV 1

86322700

CAN2

4201 A & S Construction Co. Ltd

4601 5110 Notre-Dame #102, Chamadey,
Laval H7W 1V7

CERT.	31-854	12-7-84
-------	--------	---------

PK
294

86322900

CAN2

4201 A & S Construction Co. Ltd

4601 5110 Notre-Dame #102, Chamadey,
Laval H7W 1V7

CERT.	31-854	12-7-84
-------	--------	---------

PK
294

86323100

CAN2

4201 A & S Construction Co. Ltd

4601 5110 Notre-Dame #102, Chamadey,
Laval H7W 1V7

CERT.	31-854	12-7-84
-------	--------	---------

PK
294

CODE	COMPTÉ	EMPLACEMENT - NOM, PROFESSION, RÉSIDENCE						CATEGORIE BÂTIMENT	SCOLAIRE		VALEUR EN DOLLARS			MUNICIPAL	REMARQUES
		DIV. CAT.	CADASTRE	SUBDIVISION	FRONT	PROFONDEUR	SUPERFICIE		TERR. P. C.	TERRAIN	BÂTIMISE	TOTAL			
4204 4604 4211 4611 6630	86323300	MR LEO RICHER WASCHEKOUTZER 1/3 5773 RAND COTE ST LUC H98 2H9					1A	2							
		MRS MORTIMER ABRACEN (MARGARET RICHER 2/3) 5615 PALMER AV COTE ST LUC H98 2P2					5A	2							
		PROPRIETE SUJETTE A SURTAXE SUR TERRAIN VAGUE NON DESERVE													
1001	86323500	LOT 39E AVENUE RIV. PRAIRIES													
2002 2004 2999	A-123891 12-07-84	21 121 889 2500 8400 2,10000													
		21 121 890 2500 8400 2,10000													
		4,20000													
3001							7A	1 281	3600				3600 TSV 1		
4204 4604 4211 4611 6630	86323700	MR LEO RICHER WASCHEKOUTZER 1/3 5773 RAND COTE ST LUC H98 2H9					1A	2							
		MRS MORTIMER ABRACEN (MARGARET RICHER 2/3) 5615 PALMER AV COTE ST LUC H98 2P2					5A	2							
		PROPRIETE SUJETTE A SURTAXE SUR TERRAIN VAGUE NON DESERVE													
1001	86323700	LOT 39E AVENUE RIV. PRAIRIES													
2002	A-123891 12-07-84	21 121 891 2500 8400 2,10000													
3001							7A	1 281	1800				1800 TSV 1		
4204 4604 4211 4611 6630	86323700	MR LEO RICHER WASCHEKOUTZER 1/3 5773 RAND COTE ST LUC H98 2H9					1A	2							
		MRS MORTIMER ABRACEN (MARGARET RICHER 2/3) 5615 PALMER AV COTE ST LUC H98 2P2					5A	2							
		PROPRIETE SUJETTE A SURTAXE SUR TERRAIN VAGUE NON DESERVE													
1001	86323800	LOT 39E AVENUE RIV. PRAIRIES													
2002 2004 2999	A-131134 23-11-84	21 121 892 2500 8400 2,10000													
		21 121 893 2500 8400 2,10000													
		4,20000													
3001							7A	1 281	3600				3600 TSV 1		
4204 5701 5702 6630		SUCCESSION ELIE RODIER ATT MLE FRANCOISE RODIER EX TEST 10330 PL PRIEUR H3L 3L2					DFE	2							
		PROPRIETE SUJETTE A SURTAXE SUR TERRAIN VAGUE NON DESERVE													
1001	86324000	LOT 39E AVENUE RIV. PRAIRIES													

86322800

CFNI

4201 Construction P. Roads Bernard Inc.

4601 9890 - 38 rue
Hic 116.

CERT.	EFF.
17-10-82	1-9-82

86323700

CPNA

4201 A & S Construction Co. Ltd

4601 5110 Notre-Dame #102, Chomedey, Laval
H7W 1V7

CERT.	EFF.
21-8-84	12-7-84

86323200

CPNA

4201 A & S Construction Co. Ltd

4601 5110 Notre-Dame #102, Chomedey, Laval
H7W 1V7

CERT.	EFF.
31-8-84	12-7-84

86323800

CFNI

4201 Construction Pietro Rimellini Inc

4601 2426 av Joliot Curie H1E 4C3

CERT.	EFF.
13-5-85	23-11-84

86323500

CPNA

4201 A & S Construction Co. Ltd

4601 5110 Notre-Dame #102, Chomedey, Laval
H7W 1V7

CERT.	EFF.
31-8-84	12-7-84

CODE	COMPTÉ	EMPLACEMENT - NOM, PROFESSION, RÉSIDENCE					CATEGORIE RATÉMENT	VALEUR EN DOLLARS				REMARQUES
		DIV. CAD.	CADASTRE	SURFACE M ²	FRONT	PROFONDEUR		SUPERFICIE	TERR. P. C.	TERRAIN	BÂTISSE	
2002 2004 2004	86324000 A-131134 23-11-84	21 121	894	2500	8400	2,10000						
3001		21 121	895	2500	8400	2,10000						
4204 4604		SUCCESION ELIE RODIER VERSO 10330 PLACE PRIEUR H3L 3L2					7A	1 281	3600		3600	TSV 1
5701 5702		ATT MLE FRANCOISE RODIER EX TEST 10330 PL PRIEUR H3L 3L2										
6630		PROPRIETE SUJETTE A SURTAXE SUR TERRAIN VAGUE NON DESSERVI										
1001	86324200	LOT 39E AVENUE RIV PRAIRIES					(02)					
2002 2004 2004	A-131136 23-11-84	21 121	896	2500	8400	2,10000						
3001		21 121	897	2500	8400	2,10000						
4204		SUCCESION ELIE RODIER VERSO					7A	1 281	3600		3600	TSV 1
5701 5702		ATT MLE FRANCOISE RODIER EX TEST 10330 PL PRIEUR H3L 3L2										
6630		PROPRIETE SUJETTE A SURTAXE SUR TERRAIN VAGUE NON DESSERVI										
1001	86324400	LOT 39E AVENUE RIV PRAIRIES					(02)					
2002	A-131136 23-11-84	21 121	898	2500	8400	2,10000						
3001							7A	1 281	1800		1800	TSV 1
4204		SUCCESION ELIE RODIER VERSO					7A	1 281	1800		1800	TSV 1
5701 5702		ATT MLE FRANCOISE RODIER EX TEST 10330 PL PRIEUR H3L 3L2										
6630		PROPRIETE SUJETTE A SURTAXE SUR TERRAIN VAGUE NON DESSERVI										
1001	86324500	LOT 39E AVENUE RIV PRAIRIES					(02)					
2002 2004 2004	A-131136 23-11-84	21 121	899	2500	8400	2,10000						
3001		21 121	900	2500	8400	2,10000						
4204 4604		21 121	901	2500	8400	2,10000						
5701 5702		CANADIAN FOUR SEASONS DEV LTD 4999 STE CATHERINE O #202 WESTMOUNT H3Z 1T3					7A	2 281	3600		3600	TSV 1
6630		PROPRIETE SUJETTE A SURTAXE SUR TERRAIN VAGUE NON DESSERVI										

CERT. EFF. 85
10585 73-11-84 332
Pie gndee 86324700
Pie grav. 86324700

86324000
4201 Constructions Claude Bernard Inc
4601 9890-3E rue HIC ITC.
ANNULÉ

CERT.	EFF.
17-10-83	1-9-84

86324500
4201 - Constructions Claude Bernard Inc
4601 9890-3E rue HIC ITC.
ANNULÉ

CERT.	EFF.
17-10-83	18-10-83

86324200
4201 Constructions Giglia Ltee
4601 8640 Rosario Bayeux HIE 443
ANNULÉ

CERT.	EFF.
11-5-85	23-11-84

86324200
4201 Constructions Claude Bernard Inc
4601 9890-3E rue HIC ITC.
ANNULÉ

CERT.	EFF.
17-10-83	1-9-84

86324000
4201 Constructions Pietro Rimoldini Inc
4601 2426 av Joliot Curie HIE 4C3
ANNULÉ

CERT.	EFF.
13-5-85	23-11-84

86324400
4201 Constructions Giglia Ltee
4601 8640 Rosario Bayeux HIE 443
ANNULÉ

CERT.	EFF.
11-5-85	23-11-84

86324400
4201 Constructions Claude Bernard Inc
4601 9890-3E rue HIC ITC.
ANNULÉ

CERT.	EFF.
17-10-83	1-9-84

86324500
4201 Construction Giglia Ltee
4601 8640 Rosario Bayeux HIE 443
ANNULÉ

CERT.	EFF.
14-7-85	23-11-84

COTE	NUMÉRIQUE	EMPLACEMENT NOM, PROFESSION, RÉSIDENCE					CATEGORIE SANTIMENT	SCOLAIRE		VALEUR EN DOLLARS			REMARQUES	
		NO CAD	CADASTRE	SUBDIVISION	FRONT	PROFONDEUR		SUPERFICIE	TERR	C	TERRAIN	BÂTIMENT		TOTAL
1001	86324700	LOT 39E AVENUE RIV PRAIRIES					1023							
		21	121	900	2500	8400	600							
2002	A-121136	21	121	901	2500	8400	600							
2004	23-11-87	21	121	902	2500	8400	600							
2999														
3001		VERSO					7A	1	281	3600		3600	TSV 1	
4204		MRS MORRIS SINAGAR (RITA MARCOVITCH)					8A			2,900		2,900		
4604		4300 CARLTON AV H35 1M5												
4207		MR HARRY LENETSKY					1A							
4607		2375 BEDFORD RD H35 1E8												
4210		MR JOSEPH SINAGAR					1A							
4610		2377 BEDFORD RD H35 1E8												
4213		MR JOSEPH DOLMAN					1A							
4613		571 LAZARE V MT ROYAL												
5701		ATT LAURENTIDE CLOTHING												
5702		3575 ST LAURENT APT 701 H2C 2T7												
6630		PROPRIETE SUJETTE A SURTAXE SUR TERRAIN VAGUE NON DESSERVI												
1001	86324900	LOT 39C AVENUE RIV PRAIRIES					1023							
2002		21	121	903	2500	8400								
2004		21	121	904	2500	8400								
2999														
3001		VERSO					7A	1	281	3600		3600	TSV 1	
4204		MRS MORRIS SINAGAR (RITA MARCOVITCH)					8A							
4604		4300 CARLTON AV H35 1M5												
4207		MR HARRY LENETSKY					1A							
4607		2375 BEDFORD RD H35 1E8												
4210		MR JOSEPH SINAGAR					1A							
4610		2377 BEDFORD RD H35 1E8												
4213		MR JOSEPH DOLMAN					1A							
4613		571 LAZARE V MT ROYAL												
5701		ATT LAURENTIDE CLOTHING												
5702		3575 ST LAURENT APT 701 H2C 2T7												
6630		PROPRIETE SUJETTE A SURTAXE SUR TERRAIN VAGUE NON DESSERVI												
1001	86325100	LOT 39I AVENUE RIV PRAIRIES					1023							
2002		21	121	905	2500	8400								
2004		21	121	906	2500	8400								
2999														
3001		VERSO					7A	1	281	3600		3600	TSV 1	
4204		MRS MORRIS SINAGAR (RITA MARCOVITCH)					8A							
4604		4300 CARLTON AV H35 1M5												

CERT.	EFF.	
14-8-84	23-11-84	332

Plie payée \$6324500
Plie nouv. \$6324500

86324700

CEN1

4201 - Claude Bernard Inc

4601 9890 3^e Rue HIC-108

CERT.	EFF.
22-10-83	21-10-83

ANNULÉ

86324700

CEN1

4201 Construction Claude Bernard Inc

4601 9890 3^e Rue HIC 176

CERT.	EFF.
11-2-85	23-4-84

86324700

CEN1

4201 - Claude Bernard Inc

4601 9890 3^e Rue HIC-108

CERT.	EFF.
22-12-83	20-10-83

RÔLE D'ÉVALUATION

CODE	COMPTÉ	EMPLACEMENT NOM PROFESSION RESIDENCE						CATEGORIE BAYMENT	VALEUR EN DOLLARS			REMARQUES					
		DIV. CAD.	CADASTRE	SECTION	FRONT	PROFONDEUR	SURFACE		TERR P. C.	TERRAIN	BÂTIMENT		TOTAL				
4207	86325100	MR HARRY LENETSKY	VERS						1A	1							
4607		2375 BEDFORD RD H3S 1E8															
4210		MR JOSEPH WINAGAR											1A	1			
4610		2377 BEDFORD RD H3S 1E8															
4213		MR JOSEPH DOLMAN											1A	2			
4613		571 LAZARE V MT ROYAL															
5701		ATT LAURENTIDE CLOTHING															
5702		3575 ST LAURENT APT 701 H2X 2T7															
6630		PROPRIETE SUJETTE A SURTAXE SUR TERRAIN VAGUE NON DESSERVE															
1001	86325300	LOT 39E AVENUE RIV PRAIRIES						(02)									
2002		21 121 907	2500	8400	2,10000												
2004		21 121 908	2500	8400	2,10000												
2999					4,20000												
3001								7A	1 2B1	3600	3600 TSV 1						
4204		MRS MORRIS WINAGAR (RITA MARCOVITCH)	VERS						8A	1							
4604		4300 CARLTON AV H3S 1N5															
4207		MR HARRY LENETSKY											1A	1			
4607		2375 BEDFORD RD H3S 1E8															
4210		MR JOSEPH WINAGAR											1A	1			
4610		2377 BEDFORD RD H3S 1E8															
4213		MR JOSEPH DOLMAN					1A	2									
4613		571 LAZARE V MT ROYAL															
5701		ATT LAURENTIDE CLOTHING															
5702		3575 ST LAURENT APT 701 H2C 2T7															
6630		PROPRIETE SUJETTE A SURTAXE SUR TERRAIN VAGUE NON DESSERVE															
1001	86325500	LOT 39E AVENUE RIV PRAIRIES						(02)									
2002		21 121 909	2500	8400	2,10000												
2004		21 121 910	2500	8400	2,10000												
2999					4,20000												
3001								7A	1 2B1	3600	3600 TSV 1						
4204		MRS MORRIS WINAGAR (RITA MARCOVITCH)	VERS						8A	1							
4604		4300 CARLTON AV H3S 1N5															
4207		MR HARRY LENETSKY											1A	1			
4607		2375 BEDFORD RD H3S 1E8															
4210		MR JOSEPH WINAGAR											1A	1			
4610		2377 BEDFORD RD H3S 1E8															
4213		MR JOSEPH DOLMAN					1A	2									
4613		571 LAZARE V MT ROYAL															
5701		ATT LAURENTIDE CLOTHING															
5702		3575 ST LAURENT APT 701 H2X 2T7															
6630		PROPRIETE SUJETTE A SURTAXE SUR TERRAIN VAGUE NON DESSERVE															

86.3.25100

C.F.N.I.

1201 - Claude Bernard Inc

4601 9890 3^e rue H.R. - 108

CERT.	EP.
22-12-83	27-10-83

86.3.25500

C.F.N.I.

1201 - Claude Bernard Inc

4601 9890 3^e rue H.R. - 108

CERT.	EP.
22-12-83	27-10-83

86.3.25300

C.F.N.I.

1201 - Claude Bernard Inc

4601 9890 3^e rue H.R. - 108

CERT.	EP.
22-12-83	27-10-83

CODE	COMPTÉ	EMPLACEMENT - NOM, PROFESSION, RÉSIDENCE						CATEGORIE BAYMENT	SCOLAIRE		VALEUR EN DOLLARS			REMARQUES
		AV. CAD.	CADASTRE	SUBDIVISION	FRONT	PROFONDEUR	SUPERFICIE		TERR. P. C.	TERRAIN	BÂTISSE	TOTAL		
1001	86325700	LOT 39E AVENUE RIV PRAIRIES						(02)						
2002		21 121	911		2500	8400					2,10000			
2004		21 121	912		2500	8400					2,10000			
2999											4,20000			
3001		VERSO						7A	1	281	3600		3600 TSV 1	
4204		MRS MORRIS WINAGAR (IRITA MARCOVITCH)						2A						
4204		4300 CARLTON AV H35 1M5												
4207		MR HARRY LENETSKY						1A						
4207		2375 BEDFORD RD H35 1E8												
4210		MR JOSEPH WINAGAR						1A						
4210		2377 BEDFORD RD H35 1E8												
4213		MR JOSEPH DOLMAN						1A						
4213		571 LAZARE V MT ROYAL												
5701		ATT LAURENTIDE CLOTHING												
5702		3575 ST LAURENT APT 701 H2X 217												
6630		PROPRIETE SUJETTE A SURTAXE SUR TERRAIN VAGUE NON DESSERVI												
1001	86325900	LOT 39E AVENUE RIV PRAIRIES						(02)						
2002		21 121	913		2500	8400					2,10000			
3001		VERSO						7A	1	281	1800		1800 TSV 1	
4204		MRS MORRIS WINAGAR (IRITA MARCOVITCH)						2A						
4204		4300 CARLTON AV H35 1M5												
4207		MR HARRY LENETSKY						1A						
4207		2375 BEDFORD RD H35 1E8												
4210		MR JOSEPH WINAGAR						1A						
4210		2377 BEDFORD RD H35 1E8												
4213		MR JOSEPH DOLMAN						1A						
4213		571 LAZARE V MT ROYAL												
5701		ATT LAURENTIDE CLOTHING												
5702		3575 ST LAURENT APT 701 H2X 217												
6630		PROPRIETE SUJETTE A SURTAXE SUR TERRAIN VAGUE NON DESSERVI												
7001		TRAVERSEZ COTE EST												
7002		39 EME AVENUE COTE EST												
1001	86328800	LOT 39E AVENUE RIV PRAIRIES						(02)						
2002		21 121	952		3340	9200					3,11000			
2002											3420			
2004		21 121	951		2500	9200					2,30000			
2999											5,41000			
3001		VERSO						7A	1	281	4600		4600 TSV 1	

863 25700

CENI

4201 - Claude Bernard Inc

4601 9890 3^e Ave HIC-108

CERT	SP	
22/1283	24/1083	

863 25700

CENI

4201 - Claude Bernard Inc

4601 9890 3^e Ave HIC-108

CERT	SP	
22/1283	24/1083	

RÔLE D'ÉVALUATION

CODES	COMPTÉ	EMPLACEMENT NON PROFESSIONNEL RESIDENCE	CATEGORIE D'IMMEUBLE	SCOLAIRE	VALEUR EN DOLLARS			REMARQUES
					TERRAIN	FATASSE	TOTAL	
4204	86328800	MRS MORRIS WINAGAR (IRITA MARCOVITCH)	SA					
4604		4300 CARLTON AV H3S 1M5						
4207		MR HARRY LENETSKY	IA					
4607		2375 BEDFORD RD U H3S 1E8						
4210		MR JOSEPH WINAGAR	IA					
4610		2377 BEDFORD RD U H3S 1E8						
4213		MR JOSEPH DOLMAN	IA					
4613		571 LAZARE V MT ROYAL						
5701		ATT LAURENTIDE CLOTHING						
5702		3575 ST LAURENT APT 701 H2X 2T7						
6630		PROPRIETE SUJETTE A SURTAXE SUR TERRAIN VAGUE NON DESSERVI						
1001	86329000	LOT 39E AVENUE RIV PRAIRIES		6029				
2002		21 121 950	2500	9200	2,30000			
2004		21 121 949	2500	9200	2,30000			
2999					4,60000			
3001				7A	I 2BI	3900	3900	TSV 1
4204		MRS MORRIS WINAGAR (IRITA MARCOVITCH)	SA					
4604		4300 CARLTON AV H3S 1M5						
4207		MR HARRY LENETSKY	IA					
4607		2375 BEDFORD RD U H3S 1E8						
4210		MR JOSEPH WINAGAR	IA					
4610		2377 BEDFORD RD U H3S 1E8						
4213		MR JOSEPH DOLMAN	IA					
4613		571 LAZARE V MT ROYAL						
5701		ATT LAURENTIDE CLOTHING						
5702		3575 ST LAURENT APT 701 H2X 2T7						
6630		PROPRIETE SUJETTE A SURTAXE SUR TERRAIN VAGUE NON DESSERVI						
1001	86329200	LOT 39E AVENUE RIV PRAIRIES		6029				
2002		21 121 946	2500	9200	2,30000			
2004		21 121 947	2500	9200	2,30000			
2999					4,60000			
3001				7A	I 2BI	3900	3900	TSV 1
4204		MRS MORRIS WINAGAR (IRITA MARCOVITCH)	SA					
4604		4300 CARLTON AV H3S 1M5						
4207		MR HARRY LENETSKY	IA					
4607		2375 BEDFORD RD U H3S 1E8						
4210		MR JOSEPH WINAGAR	IA					
4610		2377 BEDFORD RD U H3S 1E8						
4213		MR JOSEPH DOLMAN	IA					
4613		571 LAZARE V MT ROYAL						
5701		ATT LAURENTIDE CLOTHING						
5702		3575 ST LAURENT APT 701 H2X 2T7						

96329800

CFNI

4201 - Claude Bernard Inc.
4601 - 9890 3^e Ave. H1C-1C8

CERT	REF
00-70-53	04-10-83

96329200

CFNI

4201 - Claude Bernard Inc.
4601 - 9890 3^e Ave. H1C-1C8

CERT	REF
00-70-53	04-10-83

96329000

CFNI

4201 - Claude Bernard Inc.
4601 - 9890 3^e Ave. H1C-1C8

CERT	REF
00-70-53	04-10-83

CODE	COMPTÉ	EMPLACEMENT NOM PROFESSION, RÉSIDENCE					CATEGORIE BÂTIMENT	SCOLAIRE		VALEUR EN DOLLARS				REMARQUES	
		CADASTRE	ÉVALUATION	FRONT	PROFONDEUR	SUPERFICIE		F. C.	TERRAIN	BÂTISSE	TOTAL	MUNICIPAL			
6630	86329200	PROPRIÉTÉ SUJETTE A SURTAXE SUR TERRAIN VAGUE NON DESSERVÉ													
1001	86329400	LOT 39E AVENUE RIV PRAIRIES					1023								
2002		21 121	946	2500	9200						2,29800				
2002					9190										
2004		21 121	945	2500	9190						2,29700				
2999											4,59500				
3001							7A	1	281		3900		3900	TSV 1	
4209		MRS MORRIS WINAGAR (RITA MARCOVITCH)					8A								
4209		4300 CARLTON AV H3S 1M5													
4207		MR HARRY LENETSKY					1A								
4607		2375 BEDFORD RD U H3S 1E8													
4210		MR JOSEPH WINAGAR					1A								
4610		2377 BEDFORD RD U H3S 1E8													
4213		MR JOSEPH DOLMAN					1A								
4613		571 LAZARE V MT ROYAL													
5701		ATT LAURENTIDE CLOTHING													
5702		3575 BL ST LAURENT #701 H2X 2T7													
6630		PROPRIÉTÉ SUJETTE A SURTAXE SUR TERRAIN VAGUE NON DESSERVÉ													
1001	86329600	LOT 39E AVENUE RIV PRAIRIES					1023								
2002		21 121	944	2500	9190						2,29700				
2004		21 121	943	2500	9190						2,29700				
2999											4,59400				
3001							7A	1	281		3900		3900	TSV 1	
4209		MRS MORRIS WINAGAR (RITA MARCOVITCH)					8A								
4209		4300 CARLTON AV H3S 1M5													
4207		MR HARRY LENETSKY					1A								
4607		2375 BEDFORD RD U H3S 1E8													
4210		MR JOSEPH WINAGAR					1A								
4610		2377 BEDFORD RD U H3S 1E8													
4213		MR JOSEPH DOLMAN					1A								
4613		571 LAZARE V. MT ROYAL													
5701		ATT LAURENTIDE CLOTHING													
5702		3575 ST LAURENT APT 701 H2X 2T7													
6630		PROPRIÉTÉ SUJETTE A SURTAXE SUR TERRAIN VAGUE NON DESSERVÉ													
1001	86329800	LOT 39E AVENUE RIV PRAIRIES					1023								
2002		21 121	942	2500	9190						2,29700				
2004		21 121	941	2500	9190						2,29600				
2109					9180										
2999											4,59300				

VERSO

VERSO

96329400

CFNI

4001 - Claude Bernard Inc

4601 9890 3^e rue HIC-108

CBRT	EFF
22-1-83	24-10-83

96329600

CFNI

4001 - Claude Bernard Inc

4601 9890 3^e rue HIC-108

CBRT	EFF
22-1-83	24-10-83

REPORT D'ÉVALUATION

CODE	COMPTE	EMPLACEMENT NOM, PROFESSION, RÉSIDENCE						CATEGORIE	SCOLAIRE	VALEUR EN DOLLARS				REMARQUES
		LADASTRE	SURVISION	FRONT	PROFONDEUR	SURFACE	TERRAIN			BÂTISSE	TOTAL	MUNICIPAL		
3801	86329800	VERSO						7A	1 281	3900		3900	TSV 1	
4204		MRS MORRIS BINAGAR (RITA KARCOVITCH)						CA						
4604		4300 CARLTON AV H3S 1M5												
4207		MR HARRY LENETSKY						1A						
4607		2375 BEDFORD RD U H3S 1E8												
4210		MR JOSEPH BINAGAR						1A						
4610		2377 BEDFORD RD U H3S 1E8												
4213		MR JOSEPH DOLMAN						1A						
4613		571 LAZARE V NT ROYAL												
5701		MRS MORRIS BINAGAR & AL												
5702		ATT LAURENTIDE CLOTHING												
5703		3575 BL ST LAURENT #701 H2X 2T7												
6630		PROPRIETE SUJETTE A SURTAXE SUR TERRAIN VAGUE NON DESSERVI												
1001	86330000	LOT 39E AVENUE RIV PRAIRIES						602						
2002	A-131136	21 121	940	2500	9180	2,295.00								
2004	23-11-84	21 121	939	2500	9180	2,295.00								
2499						4,590.00								
3801		VERSO						7A	1 281	3900		3900	TSV 1	
4204		MRS MORRIS BINAGAR (RITA KARCOVITCH)						CA		3,000		3,000		
4604		4300 CARLTON AV H3S 1M5												
4207		MR HARRY LENETSKY						1A						
4607		2375 BEDFORD RD U H3S 1E8												
4210		MR JOSEPH BINAGAR						1A						
4610		2377 BEDFORD RD H3S 1E8												
4213		MR JOSEPH DOLMAN						1A						
4613		571 LAZARE V NT ROYAL												
5701		ATT LAURENTIDE CLOTHING												
5702		3575 ST LAURENT APT 701 H2X 2T7												
6630		PROPRIETE SUJETTE A SURTAXE SUR TERRAIN VAGUE NON DESSERVI												
1001	86330100	LOT 39E AVENUE RIV PRAIRIES						602						
2002	A-131136	21 121	939	2500	9180	2,295.00								
2004	23-11-84	21 121	938	2500	9180	2,295.00								
3801		VERSO						7A	2 282	2000		2000	TSV 1	
4204		CANADIAN FOUR SEASONS DEV LTD						CA		3,900		3,900		
4604		4899 STE CATHERINE O #202 WESTMOUNT H3Z 1Y3												
6630		PROPRIETE SUJETTE A SURTAXE SUR TERRAIN VAGUE NON DESSERVI												
1001	86330200	LOT 39E AVENUE RIV PRAIRIES						602						
2002	A-131136	21 121	937	2500	9180	2,295.00								
2004	23-11-84	21 121	936	2500	9180	2,293.00								
						4,588.00								

CERT.	EFF.	
11-5-85	23-11-84	332

Plus grande coté
86330100

CERT.	EFF.	
11-5-85	23-11-84	332

Plus grande coté
86330000

96327800

CFNI

4201 - Claude Bernard Inc.
4601 9890 3^e rue HIC-108

CERT.	EFF.
22-10-83	24-10-83

96330100

CFNI

4201 - Constructions Claude Bernard Inc.
4601 9890 3^e rue HIC-116

CERT.	EFF.
12-1-83	18-10-83

ANNULÉ

86320100

CFNI

4201 Construction Giquia Inc.
4601 8640 Rosario Bayonne HIC 413

CERT.	EFF.
11-5-85	23-11-84

86330000

CFNI

4201 - Claude Bernard Inc.
4601 9890 3^e rue HIC-108

CERT.	EFF.
22-10-83	24-10-83

ANNULÉ

86330000

CFNI

4201 - Constructions Claude Bernard Inc.
4601 9890 3^e Rue HIC 116

CERT.	EFF.
11-5-85	23-11-84

CODE	COMPTÉ	EMPLACEMENT, NOM, PROFESSION, RÉSIDENCE						CATEGORIE BÂTIMENT	SCOLAIRE		VALEUR, EN DOLLARS			REMARQUES	
		NO. CAD.	CADASTRI.	SUBDIVISION	PROF.	PROFONDEUR	SURFACE		TERR. P. C.	TERRAIN	BÂTISSE	TOTAL			
3001	86330200							7A	1	281	3000		3000	TSV 1	
4206		MME JACK BERESFORD BURROWS (EDNA SMITH) VERSO						BF				3,500		3,500	
4606		R R #6 LACHUTE JBN 388													
6630		PROPRIETE SUJETTE A SURTAXE SUR TERRAIN VAGUE NON DESSERVE													
1001	86330300	LOT 39E AVENUE RIV PRAIRIES						6029							
2002	A-131134	21 121	936		2500	9180					2,29300				
2002	23-11-84					9170									
2004	A-131136	21 121	935		2500	9170					2,29200				
2999	23-11-84					4,58500									
3001								7A	1	281	3900		3900	TSV 1	
4206		MME JACK BERESFORD BURROWS (EDNA SMITH) VERSO						BF							
4606		R R #6 LACHUTE JBN 388													
6630		PROPRIETE SUJETTE A SURTAXE SUR TERRAIN VAGUE NON DESSERVE													
1001	86330500	LOT 39E AVENUE RIV PRAIRIES						6029							
3002		21 121	935		2500	9170					2,29200				
2002	A-131134	21 121	934		2500	9170					2,29200				
2004	23-11-84	21 121	933		2500	9170					2,29200				
2999						4,58700									
3001								7A	1	281	5,800		5,800	TSV 1	
4206		MME JACK BERESFORD BURROWS (EDNA SMITH) VERSO						BF							
4606		R R #6 LACHUTE JBN 388													
6630		PROPRIETE SUJETTE A SURTAXE SUR TERRAIN VAGUE NON DESSERVE													
1001	86330700	LOT 39E AVENUE RIV PRAIRIES						6029							
2002	A-131134	21 121	932		2500	9170					2,29200				
3001	23-11-84							7A	2	281	2000		2000	TSV 1	
4204		CANADIAN FOUR SEASONS DEV LTD						CA							
4604		4999 STE CATHERINE O #202 WESTMOUNT H32 1Y3													
6630		PROPRIETE SUJETTE A SURTAXE SUR TERRAIN VAGUE NON DESSERVE													
1001	86330800	LOT 39E AVENUE RIV PRAIRIES						6029							
2002	A-100589	21 121	931		2500	9170					2,29100				
2002						9160									
2004	3-7-84	21 121	930		2500	9160					2,29000				
2999						4,58100									

86330700

4201 - Constructions Claude Bernard Inc. C.F.N.I.
 4601 9890 3^e rue H1C 1T6

ANNULÉ

CERT.	EFF.
12/83	10-10-83

~~86330300~~

~~4201 Constructions Claude Bernard Inc. C.F.N.I.
 4601 9890, 3^e rue H1C 1T6~~

~~ANNULÉ~~

CERT.	EFF.
6/2/84	5/12/83

86330500

4201 Constructions Claude Bernard Inc. C.F.N.I.
 4601 9890, 3^e rue H1C 1T6

ANNULÉ

CERT.	EFF.
6/2/84	5/12/83

86330400

4201 Constructions Pietro Rimellini Inc. C.F.N.I.
 4601 8426 av Joliot Curie H1E 4C3

CERT.	EFF.
12/85	23/11/84

~~86330200~~

~~4201 Construction Bernard Inc. C.F.N.I.
 4601 9890 3^e rue H1C 1T6~~

~~ANNULÉ~~

CERT.	EFF.	cc
9/9/86	11/84	402

86330200

4201 Construction Giulia Ste. C.F.N.I.
 4601 9600 Rancio Bayeur H1E 4Y2

CERT.	EFF.	cc
2/15/86	23/11/84	402

86330500

4201 Constructions Pietro Rimellini Inc. C.F.N.I.
 4601 8426 Joliot Curie H1E 4C3

CERT.	EFF.	cc
12/85	23/11/84	402

CODE	COMPTE	EMPLACEMENT NOM PROFESSIONNEL RÉSIDENCE						CATEGORIE BÂTIMENT	SCOLAIRE		VALEUR EN DOLLARS			REMARQUES
		DIV. CAD.	CADASTRE	SUBDIVISION	FRONT	PROFONDEUR	SUPERFICIE		TERR. P. C.	TERRAIN	BÂTISSE	TOTAL	MUNICIPAL	
3001	86330800	estate MR SOLOMON SCHWARTZ 4626 WINNETKA CIRCLE WOODLAND CALIFORNIA 91364 F1222 24/3745 3145 (2/4/84)						7A	1	281	3900		3900	TSV 1
4204	A-111630	VERS						7A						
4604	2-2-84	VERS						7A						
4207	A-122589	MR ERIN SCHWARTZ 4702 16TH AVENUE BROOKLYN N Y						7A						
4607	3-7-84	VERS						7A						
6630	A-131136	PROPRIETE SUJETTE A SURTAXE SUR TERRAIN VAGUE NON DESSERVI												
	23-11-84													
1001	86331000	LOT 39E AVENUE RIV PRAIRIES						602						
2002	A-111630	21	121	929	2500	9160				2,29000				
2004	2-2-84	21	121	928	2500	9160				2,29000				
2999	A-122589									5,50000				
	3-7-84													
3001	86331100	estate MR SOLOMON SCHWARTZ 4626 WINNETKA CIRCLE WOODLAND CALIFORNIA 91364 F1222 24/3745 3145 (2/4/84)						7A	1	281	3900		3900	TSV 1
4204	A-131136	VERS						7A						
4604	23-11-84	VERS						7A						
4207	A-131067	MR ERIN SCHWARTZ 4702 16TH AVENUE BROOKLYN N Y						7A						
4607	23-1-84	VERS						7A						
6630		PROPRIETE SUJETTE A SURTAXE SUR TERRAIN VAGUE NON DESSERVI												
1001	86331200	LOT 39E AVENUE RIV PRAIRIES						602						
2002	A-111630	21	121	927	2500	9160				2,29000				
2004	2-2-84	21	121	926	2500	9160				2,26800				
2009										4,57800				
2999	A-122589													
	3-7-84													
3001	86331300	estate MR SOLOMON SCHWARTZ 4626 WINNETKA CIRCLE WOODLAND CALIFORNIA 91364 F1222 24/3745 3145 (2/4/84)						7A	1	281	3900		3900	TSV 1
4204	A-131136	VERS						7A						
4604	23-11-84	VERS						7A						
4207	A-131067	MR ERIN SCHWARTZ 4702 16TH AVENUE BROOKLYN N Y						7A						
4607	23-1-84	VERS						7A						
6630		PROPRIETE SUJETTE A SURTAXE SUR TERRAIN VAGUE NON DESSERVI												
1001	86331400	LOT 39E AVENUE RIV PRAIRIES						602						
2002	A-131134	21	121	925	2500	9152				2,28700				
3001	23-11-84							7A	1	281	2000		2000	TSV 1
4204	A-131134	MRS LASZLO CZUKOR (EDITH SCHWARTZ) VERSO						7A						
4604	23-11-84	5801 BOLSLEY H9B 2L9						7A						
6630		PROPRIETE SUJETTE A SURTAXE SUR TERRAIN VAGUE NON DESSERVI												
1001	86331500	LOT 39E AVENUE RIV PRAIRIES						602						
	A-131134													
	23-11-84													

86331400

4201 Construction Claude Bernard Inc

4601 9890-3^e Rue, H1C 1T6

CFNI

CERT.	EFF.
17-10-84	18-8-84

86330800

4401 Construction Giglia Inc

4601 8640 Rosario Bayeur H1E 4Y3

CFNI

CERT.	EFF.
14-5-85	23-11-84

86330300

4201 Construction Claude Bernard Inc

4601 9830-3^e Rue, H1C 1T6

CFNI

CERT.	EFF.
15/8/84	03/7/84

86331000

4201 Construction Giglia Inc

4601 8640 Rosario Bayeur H1E 4Y3

CFNI

CERT.	EFF.
14-5-85	23-11-84

86331000

4201 Construction Claude Bernard Inc

4601 9830-3^e Rue, H1C 1T6

CFNI

CERT.	EFF.
15/8/84	03/7/84

86331200

4201 Construction Pietro Rimollini Inc

4601 8426 av Joliet Curie H1E 4C3

CFNI

CERT.	EFF.
13-5-85	23-11-84

86331200

4201 Construction Claude Bernard Inc

4601 9830-3^e Rue, H1C 1T6

CFNI

CERT.	EFF.
15/8/84	03/7/84

86331400

4201 Construction Pietro Rimollini Inc

4601 8426 av Joliet Curie H1E 4C3

CFNI

CERT.	EFF.
13-5-85	23-11-84

CODE	COMPTE	EMPLACEMENT NOM, PROFESSION, RESIDENCE					CATEGORIE RATIFIÉ	SCOLAIRE			VALEUR EN DOLLARS			MUNICIPAL	REMARQUES	
		DIV. CAD.	CADASTRE	SUBDIVISION	FRONT	PROFONDEUR		SUPERFICIE	TERR. P. C.	TERRAIN	BÂTISSE	TOTAL				
2002 2004 2999	86331500	21 121 21 121	924 923	2500 2500	9152 9152	2,26700 2,26700 4,53400										
3001							7A	1 281	3900		3900	TSV 1				
4204 4604		MRS LASZLO CZUKOR (EDITH SCHWARTZ) VERSO					2A									
4630		PROPRIETE SUJETTE A SURTAXE SUR TERRAIN VAGUE NON DESSERVE														
1001	86331700	LOT 39E AVENUE RIV PRAIRIES					(02)									
2002 2004 2999	A-131134 23-1184	21 121 21 121	P922 P921	2500 2500	9049 9158 9150 9149 9049	2,285 00 2,286 00 1,181 00 2,205 00 4,571 00 3,466 00										
3001							7A	1 281	3900		3900	TSV 1				
4204 4604		MRS LASZLO CZUKOR (EDITH SCHWARTZ) VERSO					2A		2,900		2,900					
4630		PROPRIETE SUJETTE A SURTAXE SUR TERRAIN VAGUE NON DESSERVE														
1001	86331900	LOT 39E AVENUE RIV PRAIRIES					(02)									
2002 2004 2999		21 121 21 121	920 919	2500 2500	9140 9140	2,265 00 2,265 00 4,530 00										
3001							7A	1 281	3900		3900	TSV 1				
4204 4604		MRS LASZLO CZUKOR (EDITH SCHWARTZ) VERSO					2A		5,300		5,300					
4630		PROPRIETE SUJETTE A SURTAXE SUR TERRAIN VAGUE NON DESSERVE														
7501		7 EME RUE														
1001	86332200	LOT 39E AVENUE RIV PRAIRIES					(02)									
2002 2004 2999		21 121 21 121	796 795	2500 2500	9120 9110 9110	2,278 00 2,277 00 4,555 00										
3001							7A	1 281	3900		3900	TSV 1				
4201 4601		M CELESTINO HEALE, SOUDEUR					2A									
4630		237 REGENT ROAD DOWNSVIEW ONT M3K-1MS- 1MS (118K 117 1070 1215 1610-19)														
		PROPRIETE SUJETTE A SURTAXE SUR TERRAIN VAGUE NON DESSERVE														

CERT.	EFF.
135-85	23-1184
	337

Prie noter aux
86331900

CERT.	EFF.
135-85	23-1184
	337

Prie noter de
87018400, 87018500
86331700

86231500

CFNI

4201 Construction Claude Bernard Inc.

4601 9890-35 rue NIC 176.

CERT.	EPP.
17-10-82	18-5-82

ANNULÉ

86231700

CFNI

4201 Construction Claude Bernard Inc.

4601 9890-35 rue NIC 176.

CERT.	EPP.
17-10-82	18-5-82

ANNULÉ

86231900

CFNI

4201 Construction Claude Bernard Inc.

4601 9890-35 rue NIC 176.

CERT.	EPP.
17-10-82	18-5-82

86231500

CFNI

4201 Construction Pietro Rimoldini Inc.

4601 8486 av Joliet Curie HIE 4C3

CERT.	EPP.
13-5-85	23-11-84

86231700

CFNI

4201 Construction Pietro Rimoldini Inc.

4601 8486 av Joliet Curie HIE 4C3

CERT.	EPP.
13-5-85	23-11-84

86231900

CADASTRES

21	121	P921	25.00	91.40	1,104.00
			11.13	1RR	
21	121	930	25.00	91.40	2,285.00
21	121	919	25.00	91.40	2,285.00
21	121	P918	4.86	30.41	149.00
			4.89		
21	121	P917	4.82	30.00	146.00
			4.86		
21	121	P916	24.20	1RR	234.00
			4.82	31.00	
21	121	P922	6.23	.91	1.00
			6.33		

Superficie Totale 6,209.00

CODE	COMPTÉ	EMPLACEMENT					NOM, PROFESSION, RÉSIDENCE	CATEGORIE BÂTIMENT	SCOLAIRE		VALEUR EN DOLLARS			MUNICIPAL	REMARQUES
		AV. CAD.	CADASTRE	SUBDIVISION	FRONT	PROFONDEUR			SURFACE	TERR P. C.	TERRAIN	BÂTIMENT	TOTAL		
1001	86332400	LOT 39E AVENUE RIV PRAIRIES						1023							
2002		21 121	798		2500	9110						2,27700			
2004		21 121	793		2500	9110						2,27600			
2009						9100									
2999												4,55300			
3001								7A	1	2B1	3900		3900	TSV 1	
4201		M CELESTINO NEALE, SOUDEUR													
4601		137 REGENT ROAD DORNSVIEW ONT. N1K 1M5													
6630		PROPRIETE SUJETTE A SURTAXE SUR TERRAIN VAGUE NON DESSERVE													
1001	86332500	LOT 39E AVENUE RIV PRAIRIES						1023							
2001		21 121	792		2500	9100						2,27500			
2002		21 121	791		2500	9100						2,27500			
2999												4,55000			
3001								7A	1	2B1	3900		3900	TSV 1	
4201		M JACQUES MAURICE CHARLES													
4601		4413 AV BOURBONNIERE N1X 2M3													
6630		PROPRIETE SUJETTE A SURTAXE SUR TERRAIN VAGUE NON DESSERVE													
1001	86332600	LOT 39E AVENUE RIV PRAIRIES						1023							
2006		21 121	790		2500	9100						2,27300			
2006						9090									
3001								7A	1	2B1	2000		2000	TSV 1	
4205		M JACQUES MAURICE CHARLES													
4605		4413 AV BOURBONNIERE N1X 2M3													
6630		PROPRIETE SUJETTE A SURTAXE SUR TERRAIN VAGUE NON DESSERVE													
1001	86332900	LOT 39E AVENUE RIV PRAIRIES						1023							
2002	A-123876	21 121	789		2500	9090						2,27200			
2004	12-07-84	21 121	788		2500	9090						2,27200			
2999												4,54400			
3001								7A	1	2B1	3900		3900	TSV 1	
4204		MME LEO A WASCHEKOUTZER (ROSE ROSNER)													
4604		5773 RAND COTE ST LUC N9R 2M9													
6630		PROPRIETE SUJETTE A SURTAXE SUR TERRAIN VAGUE NON DESSERVE													

VERSO

8633900

CAN2.

4201 A & S Construction Co. Ltd

4601 5110 Notre-Dame #102 Chomedey
Laval H7W 1V7

CERT.	SI
31-8-84	12-7-84

Handwritten initials/signature
2976

CODE	COMPTE	EMPLACEMENT NOM, PROFESSION, RÉSIDENCE					CATEGORIE BÂTIMENT	SCOLAIRE		VALEUR EN DOLLARS			MUNICIPAL	REMARQUES	
		SECTION	CADASTRE	SUBDIVISION	FRONT	PROFONDEUR		SUPERFICIE	TERR P. C.	TERRAIN	BÂTISSE	TOTAL			
1001	86333100	LOT 39E AVENUE RIV PRAIRIES					6020								
2002	A-123890	21	121	787		2500	9090				2,27160				
2002	12-07-84						9080								
2004		21	121	786		2500	9060				2,27000				
2999											4,54160				
3001								7A	1	281	3900		3900	TSV 1	
4204		MME LEO R BASCHKOUTZER (ROSE ROSNER) VERSO					2F	2							
4604		5773 RAND COTE ST LUC H9W 2H9													
6630		PROPRIETE SUJETTE A SURTAXE SUR TERRAIN VAGUE NON DESSERVE													
1001	86333300	LOT 39E AVENUE RIV PRAIRIES					6020								
2002	A-128467	21	121	785		2500	9080				2,27000				
2004	5-10-84	21	121	789		2500	9080				2,26800				
2004	A-131271						9070								
2999	28-11-84										4,53800				
3001								7A	1	281	3900		3900	TSV 1	
4204		MME LEO R BASCHKOUTZER (ROSE ROSNER) VERSO					2F	2							
4604		5773 RAND COTE ST LUC H9W 2H9													
6630		PROPRIETE SUJETTE A SURTAXE SUR TERRAIN VAGUE NON DESSERVE													
1001	86333500	LOT 39E AVENUE RIV PRAIRIES					6020								
2002	A-12467	21	121	783		2500	9070				2,26700				
2004	5-10-84	21	121	782		2500	9070				2,26700				
2999	A-131271										4,53400				
3001	28-11-84							7A	1	281	3900		3900	TSV 1	
4204		MME LEO R BASCHKOUTZER (ROSE ROSNER) VERSO					2F	2							
4604		5773 RAND COTE ST LUC H9W 2H9													
6630		PROPRIETE SUJETTE A SURTAXE SUR TERRAIN VAGUE NON DESSERVE													
1001	86333700	LOT 39E AVENUE RIV PRAIRIES					6020								
2002		21	121	781		2500	9070				2,26700				
2002							9060								
2004		21	121	780		2500	9060				2,26600				
2004		21	121	779		2500	9060				2,26500				
2999											8,79600				
3001								6B		281	5800		5800	EDL 281-3	

86333200

ANNULÉ

CFNI

4201 Construction Claude Bernard Inc
4601 9890 - 3E rue. H1E 1T6.

CERT.	EXP.
17-10-84	18-8-84

86333500

ANNULÉ

CFNI

4201 Construction Claude Bernard Inc
4601 9890 - 3E rue. H1E 1T6.

CERT.	EXP.
17-10-84	18-8-84

86333100

CAN2

4201 A & S Construction Co Ltd
4601 5110 Notre-Dame #102, Chomedey,
Laval H7W 1V7

CERT.	EXP.
31-3-84	12-7-84

86333300

ANNULÉ

CFNI

4201 Antem Construction Inc.
4601 12188 Henri-Bourassa H4K 2B5

CERT.	EXP.
22-3-85	5-10-87

86333500

ANNULÉ

CFNI

4201 Antem Construction Inc.
4601 12188 Henri-Bourassa H4K 2B5

CERT.	EXP.
22-3-85	5-10-87

86333300

CFNI

4201 Construction Anglia Ltd
4601 8640 Rosarie Bayeux H1E 4Y3

CERT.	EXP.
7-8-85	28-11-84

86333500

CFNI

4201 Construction Anglia Ltd
4601 8640 Rosarie Bayeux H1E 4Y3

CERT.	EXP.
7-8-85	28-11-84

CODE	COMPTE	EMPLACEMENT						NOM	PROFESSION	RÉSIDENCE	CATEGORIE D'IMMEUBLE	SCOLAIRE			VALEUR EN DOLLARS			MUNICIPAL	REMARQUES	
		DIV. CAD.	CADASTRE	SUBDIVISION	FRONT	FOND	SURFACE					TERR.	P.	C.	TERRAIN	BÂTISSE	TOTAL			
4201 4601	86333700	VILLE DE MONTREAL						SERVICE DES IMMEUBLES			9F									
		275 NOTRE DAME E						H2Y 1C6												
1001	86334000	LOT 39E AVENUE RIV PRAIRIES									(02)									
2002		21	121	778		2500	9060													
2002							9050													
2004		21	121	777		2500	9050													
2999							4,52500													
3001										6B		201	3900			3900	EQ6	204-3		
4201 4601		LA VILLE DE MONTREAL						SERVICE DES IMMEUBLES			9F									
		275 NOTRE DAME E						H2Y 1C6												
1001	86334200	LOT 39E AVENUE RIV PRAIRIES									(02)									
2002		21	121	776		2500	9050													
2004		21	121	775		2500	9050													
2999							9040													
							4,52300													
3001										6B		201	3900			3900	EQ6	204-3		
4201 4601		LA VILLE DE MONTREAL						SERVICE DES IMMEUBLES			9F									
		275 NOTRE DAME E						H2Y 1C6												
1001	86334400	LOT 39E AVENUE RIV PRAIRIES									(02)									
2002		21	121	774		2500	9040													
2004		21	121	773		2500	9040													
2999							9040													
							4,52000													
3001										6B		201	3900			3900	EQ6	204-3		
4201 4601		LA VILLE DE MONTREAL						SERVICE DES IMMEUBLES			9F									
		275 NOTRE DAME E						H2Y 1C6												
7001		INTERSECTION 121-672																		
1001	86334700	LOT 39E AVENUE RIV PRAIRIES									(02)									
2002		21	121	668		2500	9010													
2002							9000													
2004		21	121	667		2500	9000													
2999							9000													
							4,50100													
3001										6B		201	3900			3900	EQ6	204-3		

ÉVALUATION

CODE	COMPTÉ	EMPLACEMENT NOM, PROFESSION, RÉSIDENCE						CATEGORIE BÂTIMENT	SCOLAIRE		VALEUR EN DOLLARS			REMARQUES
		RUE CAD.	CADASTRE	SUBDIVISION	PROF.	PROFONDEUR	SURFACE		TERR.	BÂTISSE	TOTAL	MUNICIPAL		
4201 4601	86334700	VILLE DE MONTREAL SERVICE DE LA GESTION IMMOBILIERE 275 NOTRE DAME E H2Y 1C6						9F						
1001	86334900	LOT 39E AVENUE RIV PRAIRIES						(02)						
2002		21 121	666		2500	9000								
2002						8990								
2004		21 121	665		2500	8990								
2999						4,49500								
3001								7A	1 2B1	3800		3800	TSV 1	
4204 4604		MR FRANCO RESETTI, TOOL MAKER 33 SUSAN KIPPA RING AUSTRALIA 4020						1A	C2					
4301 4630		RESERVE POUR FINS DE MEILLEUR AMENAGEMENT 2 ANS EFF 10-7-80 PROPRIETE SUJETTE A SURTAXE SUR TERRAIN VAGUE NON DESSERVI												
1001	86335100	LOT 39E AVENUE RIV PRAIRIES						(02)						
2002		21 121	664		2500	8990								
2002						8980								
2004		21 121	663		2500	8980								
2999						4,49100								
3001								6B	2B1	3800		3800	EG 204-3	
4201 4601		LA VILLE DE MONTREAL SERVICE DES IMMEUBLES 275 NOTRE DAME E H2Y 1C6						9F						
1001	86335300	LOT 39E AVENUE RIV PRAIRIES						(02)						
2002		21 121	662		2500	8980								
2002						8970								
2004		21 121	661		2500	8970								
2999						4,40500								
3001								7A	1 2B1	3800		3800	TSV 1	
4204 4604		M JEAN MAISIÈRES, OUVRIER 2219-81-EDOUARD-MONTPELIER H3T 1J3 399 Bldg. Vanier, Port View, Laval H7G 1T5 (0200 3125 (plus 10 83))						1F						
4301 4630		RESERVE POUR FINS DE RUE POUR 2 ANS EFF 26-6-80 PROPRIETE SUJETTE A SURTAXE SUR TERRAIN VAGUE NON DESSERVI												
1001	86335500	LOT 39E AVENUE RIV PRAIRIES						(02)						
2002		21 121	660		2500	8970								
2002						8960								
2004		21 121	659		2500	8960								
2999						4,40100								

CODE	COMPTÉ	EMPLACEMENT NOM, PROFESSION, RESIDENCE						CATEGORIE PAR TERRAIN	VALEUR EN DOLLARS				REMARQUES		
		NOY. CAD.	CADASTRAL	SECTION	FRONT	PROFONDEUR	SURFACE		SCOLAIRE	TERRAIN	BÂTISSE	TOTAL			
3001	86335600							7A	1	281	3800		3800	TSV 1	
4211 4611		M LIONEL MARTINEAU, POLICIER 8510 BOYCE HIL 2E3						1F							
6301 6630		RESERVE POUR MEILLEUR AMENAGEMENT POUR 2 ANS EFF 28-8-80 PROPRIETE SUJETTE A SURTAXE SUR TERRAIN VAGUE NON DESSERVI													
1001	86335700	LOT 39E AVENUE RIV PRAIRIES						0029							
2002		21	121	656		2500	8960				2,23800				
2002							8950								
2004 2999		21	121	657		2500	8950				2,23700				
											4,47500				
3001								6B 7A	2	281	3600		3800	TSV 1	
4204 4604		M ANTONIO PIZZICARDIA, MENUISIER 6980 90E AVENUE RIV PRAIRIES HIT 2V7 VERSO						1F							
6301 6630		RESERVE POUR MEILLEUR AMENAGEMENT POUR 2 ANS EFF 19-8-80 PROPRIETE SUJETTE A SURTAXE SUR TERRAIN VAGUE NON DESSERVI													
1001	86335900	LOT 39E AVENUE RIV PRAIRIES						0029							
2002		21	121	656		2500	8950				2,23600				
2002							8940								
3001								7A	1	281	1900		1900	TSV 1	
4211 4611		M PASQUALE DE LUCA, JOURNALIER 6657 DE BORDEAUX H2G 252						1F							
6630		PROPRIETE SUJETTE A SURTAXE SUR TERRAIN VAGUE NON DESSERVI													
1001	86336000	LOT 39E AVENUE RIV PRAIRIES						0029							
2002		21	121	655		2500	8900				2,23500				
3001								7A	1	281	1900		1900	TSV 1	
4205 4605		MME AMODIO CERRELLI (ROSA BILOTTA) 12715 AUGUSTE LAURENT MTL 0 RIC 3N5						5F							
6630		PROPRIETE SUJETTE A SURTAXE SUR TERRAIN VAGUE NON DESSERVI													
1001	86336100	LOT 39E AVENUE RIV PRAIRIES						0029							
2002		21	121	654		2500	8940				2,23300				
2002							8930								
2004		21	121	653		2500	8930				2,23200				

86335700

9 FEB

4201 Ville de Montréal - Service de la

Service Immobilier

4601 275 Notre-Dame E. H2Y 1C6.

CHRY.	REF.	
66184	307113	271

CODE	COMPTÉ	EMPLACEMENT NOM, PROFESSION, RÉSIDENCE					SURFACE	CATEGORIE BÂTIMENT	SCOLAIRE		VALEUR EN DOLLARS				REMARQUES
		BY CAD	CADASTRE	LAND/PROV	PROF	FOUNDEUR			TERR	P. C.	TERRAIN	BÂTISSE	TOTAL	MUNICIPAL	
2999	86336100						4,96500								
3001								7A	1	281	3800		3800	TSV 1	
4205															
4605															
6630															
1801	86336300														
2002															
2002															
2004															
2999							4,96100								
3001								7A	1	281	3800		3800	TSV 1	
4204															
4604															
6630															
1001	86336500														
2002															
2002															
2004															
2999							4,95500								
3001								7A	1	281	3800		3800	TSV 1	
4204															
4604															
4207															
4607															
6630															
1001	86336700														
2002															
2002															
3001								7A	1	281	1900		1900	TSV 1	
4204															
4604															
4207															
4607															
6630															

CODE	COMPTÉ	EMPLACEMENT NOM PROFESSION RÉSIDENCE						CATÉGORIE BÂTIMENT	SCOLAIRE		VALEUR EN DOLLARS			MUNICIPAL	REMARQUES
		DIV. CAD.	CARACTÈRE	SUBDIVISION	FRAINT	PROFESSION	SURFACE		TYPE	TAUX	TERRAIN	BÂTIMENT	TOTAL		
1001	86336900	LOT 39E AVENUE RIV PRAIRIES						602							
2002		21	121	647		2500	8900				2,22500				
2004		21	121	646		2500	8900				2,22300				
2006		21	121	645		2500	8890				2,22200				
2999											6,67800				
3001								7A	1	281	5700		5700	TSV 1	
4204		M FERMINIO BIAGIOTTI, PLATRIER						1F	2						
4204		7767 TETRAULT V LASALLE MBN 284													
6630		PROPRIETE SUJETTE A SURTAXE SUR TERRAIN VAGUE NON DESSERVI													
7001		6 EME RUE													
1001	86337200	LOT 39E AVENUE RIV PRAIRIES						602							
2002		21	121	541		10000	2950				2,95000				
2004		21	121	540		2500	8850				2,20800				
2004							8830								
2999											5,15800				
3001								7A	3	281	4400		4400	TSV 1	
4204		MR MORRIS DEORKIND						1A							
4207		MRS MORRIS DEORKIND (CYLA CHOMIN)						2A							
5701		5500 VEZINA MAX 1A4 F1032 4204 F 12 10 84													
6630		PROPRIETE SUJETTE A SURTAXE SUR TERRAIN VAGUE NON DESSERVI													
1001	86337400	LOT 39E AVENUE RIV PRAIRIES						602							
2002		21	121	539		2500	8830				2,20700				
2004		21	121	538		2500	8830				2,20600				
2004							8820								
2999											4,41300				
3001								7A	1	281	3800		3800	TSV 1	
4204		MR MORRIS DEORKIND						1A							
4207		MRS MORRIS DEORKIND (CYLA CHOMIN)						2A							
5701		5500 VEZINA MAX 1A4 F1032 4204 F 12 10 84													
6630		PROPRIETE SUJETTE A SURTAXE SUR TERRAIN VAGUE NON DESSERVI													
1001	86337600	LOT 39E AVENUE RIV PRAIRIES						602							
2002		21	121	537		2500	8820				2,20500				

CODE	COMPTES	EMPLACEMENT - NOM, PROFESSION, RÉSIDENCE					CATEGORIE D'IMMEUBLE	SCOLAIRE		VALEUR EN DOLLARS			MUNICIPAL	REMARQUES	
		DIV. CAD.	CADASTRE	SUBDIVISION	FRONT	PROFONDEUR		SURFACE	TERR. P. C.	TERRAIN	BÂTIMENT	TOTAL			
2004 2004 2999	56337400	21 121	536		2500	8820 8810	2,20300								
3001							4,90800								
4204 4207		MR MORRIS DWORKIND MRS MORRIS DWORKIND (CYLA CHOMIN) F1202 # 4205 4 (12-10-84)					1A 2A								
5781		4500 VEZINA H3Z 1A4 F1202 # 4204 4 (12-10-84)													
6630		PROPRIETE SUJETTE A SURTAXE SUR TERRAIN VAGUE NON DESSERVI													
1001	86337800	LOT 39E AVENUE RIV PRAIRIES					(02)								
2002 2004 2004 2999		21 121	535		2500	8810 8810	2,20300 2,20100								
3001							4,90900								
4204 4207		MR MORRIS DWORKIND MRS MORRIS DWORKIND (CYLA CHOMIN) F1202 # 4205 4 (12-10-84)					1A 2A								
5781		4500 VEZINA H3Z 1A4 F1202 # 4204 4 (12-10-84)													
6630		PROPRIETE SUJETTE A SURTAXE SUR TERRAIN VAGUE NON DESSERVI													
1001	86338000	LOT 39E AVENUE RIV PRAIRIES					(02)								
2002 2004 2004 2999		21 121	533		2500	8800 8800 8790	2,20000 2,19800								
3001							4,39800								
4201 4601		VILLE DE MONTRÉAL SERVICE DE LA GESTION IMMOBILIERE 275 NOTRE DAME E H2Y 1C6					9F								
1001	86338200	LOT 39E AVENUE RIV PRAIRIES					(02)								
2002 2004 2004 2999		21 121	531		2500	8790 8790 8780	2,19700 2,19600								
3001							4,39300								
4201 4601		VILLE DE MONTRÉAL SERVICE DE LA GESTION IMMOBILIERE 275 NOTRE DAME E H2Y 1C6					9F								

SERVICE D'ÉVALUATION

CODE	COMPTE	EMPLACEMENT - NOM, PROFESSION, RÉSIDENCE					CATEGORIE BÂTIMENT	VALEUR EN DOLLARS				REMARQUES	
		DIV. CAD.	CADASTRIEL	SUBDIVISION	FRONT	PROFONDEUR		SUPERFICIE	SCOLAIRE	TERR. P. C.	TERRAIN		BÂTISSE
1001	86338900	LOT 39E AVENUE RIV PRAIRIES					(02)						
2002		21	121	529	2500	8780					2,19500		
2004		21	121	528	2500	8780					2,19300		
2004						8770							
2999											4,38800		
3001													
4201		M JACQUES C ALLARIE, AGENT DE PERCEPTION					1F	2					
4601		811 12E AVENUE PTE AUX TREMBLES NIB 3Y2											
6630		PROPRIÉTÉ SUJETTE A SURTAXE SUR TERRAIN VAGUE NON DESSERVI											
1001	86338600	LOT 39E AVENUE RIV PRAIRIES					(02)						
2002		21	121	527	2500	8770					2,19200		
2004		21	121	526	2500	8770					2,19100		
2004						8760							
2999											4,38300		
3001													
4201		M JACQUES C ALLARIE, AGENT DE PERCEPTION					1F	2					
4601		811 12E AVENUE PTE AUX TREMBLES NIB 3Y2											
6630		PROPRIÉTÉ SUJETTE A SURTAXE SUR TERRAIN VAGUE NON DESSERVI											
1001	86338800	LOT 39E AVENUE RIV PRAIRIES					(02)						
2002		21	121	525	2500	8760					2,19000		
2004		21	121	524	2500	8760					2,18800		
2004						8750							
2999											4,37800		
3001													
4201		M JACQUES C ALLARIE, AGENT DE PERCEPTION					1F	2					
4601		811 12E AVENUE PTE AUX TREMBLES NIB 3Y2											
6630		PROPRIÉTÉ SUJETTE A SURTAXE SUR TERRAIN VAGUE NON DESSERVI											
1001	86339000	LOT 39E AVENUE RIV PRAIRIES					(02)						
2002		21	121	523	2500	8750					2,18700		
2004		21	121	522	2500	8750					2,18600		
2004						8740							
2999											4,37300		
3001													
6B								281	3700			3700 E06 204-3	

CODE	COMPT.	EMPLACEMENT - NOM, PROFESSION, RÉSIDENCE						CATEGORIE D'IMMEUBLE	VALEUR EN DOLLARS				REMARQUES	
		DIV. CAD.	CADASTRE	SUBDIVISION	FRONT	PROFONDEUR	SUPERFICIE		SOLAIRE	TERR. P.C.	TERRAIN	BÂTIMENT		TOTAL
4201 4601	86339000	VILLE DE MONTREAL SERVICE DE LA GESTION IMMOBILIERE 275 NOTRE DAME E H2Y 1C6						9F						
1001	86339200	LOT 39E AVENUE RIV PRAIRIES						(02)						
2002		21 121	521		2500	8790								
3001							68	251	1900		1900	EGG	204-3	
4201 4601		VILLE DE MONTREAL SERVICE DE LA GESTION IMMOBILIERE 275 NOTRE DAME E H2Y 1C6						9F						
1001	86339250	② 12325 LOT 39E AVENUE RIV PRAIRIES						(02)						
2002		21 121	520		2500	8790								
2004		21 121	519		2500	8790								
3001							2A 2A	1 201	③ 5700 2000	57800	63500	2000	R TSV	
4201 4601		M PIETRO FIRRI 12052 55E AVENUE H1E 2K5						1F						
6690		PROPRIETE SUJETTE A SURTAXE SUR TERRAIN VAGUE NON DESERVE												
1001	86339400	12329 LOT 39E AVENUE RIV PRAIRIES						(02)						
2002		21 121	518		2500	8790								
2004		21 121	518		2500	8790								
3001							2A 2A	1 201	5700 2000	57900	58600	2000	R TSV	
4201 4601		M RICHARD LEBLANC 12325, 39e Avenue Riv Prairies H1E 4V7 8325 FRANCOIS BLANCHARD H1E 1W4 F122 04032 (29884) BT						1F						
4202 4602		MME BIBIANE POMERLEAU 8325 FRANCOIS BLANCHARD H1E 1W4						1F						
6690		PROPRIETE SUJETTE A SURTAXE SUR TERRAIN VAGUE NON DESERVE												
1001	86339600	LOT 39E AVENUE RIV PRAIRIES						(02)						
2002		21 121	517		2500	8720								
3001							7A	1 201	1900		1900	TSV	1	
4202 4602		M GERARD ARMSTRONG, INDUSTRIEL VERSO 10890 PLAZA #1 NTL NORD H1W 4W6						1F						
6690		PROPRIETE SUJETTE A SURTAXE SUR TERRAIN VAGUE NON DESERVE												

CERT. EFF. 30-9-83 1-1-84 361

CERT. EFF. 1-3-84 1-1-84 375
nou. bât. +
cert. d'usage

CERT. EFF. 30-9-83 1-1-84 361

CERT. EFF. 01-12-83 1-1-84 365

86039600

2511

4201 Ave. Teresa Friselli - Turco

4601 12345 - 39E Avenue, Mtl

DATE	REF.
17-12-84	24-10-84

CODE	COMPTÉ	EMPLACEMENT, NOM, PROFESSION, RÉSIDENCE						CATEGORIE BÂTIMENT	SCOLAIRE		VALEUR EN DOLLARS			MUNICIPAL X	REMARQUES
		DIV. CAD.	CADASTRE	COMMUNALE	PROF.	PROF. / MÉTIER	SUPERFICIE		TERR. P. C.	TERRAIN	BÂTIMENT	TOTAL			
7001 7002	86339600	4 EME RUE AIME GEOFFRION													
	86339610 86339620	} Voir page 377-A. 12365													
1001	86339905	12365 407 39E AVENUE						(02)							
2002 2002		21 121	1973		5150	8680 8669				7200	52,200	60,000	T R		
3001		VERSOS						2A 7A	2	201	3600		3600	T R	
4201 4601								LES ENTREPRISES FORTOR INC 8001 WILBROD BONIN HIK 4K7						CF	
4620		PROPRIETE SUJETTE A SURTAXE SUR TERRAIN VAGUE DESSERVI													
1001	86339910	12395 407 39E AVENUE						(02)							
2002 2002	A-112391 15-2-84	21 121	1972		4650	8669 8658				7100	53400	60500	T R		
3001		VERSOS						2A 7A	2	201	3500		3500	T R	
4201 4601								LES ENTREPRISES FORTOR INC 8001 WILBROD BONIN HIK 4K7						CF	
4620		PROPRIETE SUJETTE A SURTAXE SUR TERRAIN VAGUE DESSERVI													
1001	86339920	12385 407 39E AVENUE						(02)							
2002 2002		21 121	1971		3850	8650 8649				5900	48000	53900	T R		
3001		VERSOS						2A 7A	2	201	2800		2800	T R	
4201 4601								LES ENTREPRISES FORTOR INC 8001 WILBROD BONIN HIK 4K7						CF	
4620		PROPRIETE SUJETTE A SURTAXE SUR TERRAIN VAGUE DESSERVI													
1001	86339930	12395 407 39E AVENUE						(02)							
2002 2002	A-1123601 28-12-84	21 121	1970		3850	8649 8641				5200	43600	49,400	T R		
3001		VERSOS						2A 7A	2	201	2800		2800	T R	
4201 4601								LES ENTREPRISES FORTOR INC 8001 WILBROD BONIN HIK 4K7						CF	
4620		PROPRIETE SUJETTE A SURTAXE SUR TERRAIN VAGUE DESSERVI													

86339905

IFI2

4201 M. Calosera Scianguia
4601 5219 Cham Talon E #4 St. Leonard H/S IK8

3FI2

4202 Mlle Anna Scianguia

GRAT	EFF
5-3-84	22-12-83

86339930

IFI1

4201 M. Antonio Pericci
4601 12395, 39^e avenue H/E 487

2FI

4202 Mme Darciana Bartolotta-Pericci
SEP 2 83

GRAT	EFF
14/1/85	2/10/84

86339910

IFI1

4201 M. Angelo Cataldo
4601 12375, 39^e avenue

3FI1

4202 Mlle Teresa Simariello

GRAT	EFF
05-4-84	15-3-84

1EB20

SERVICE D'ÉVALUATION

CODE	COMPTE	EMPLACEMENT - NOM, PROFESSION, RESIDENCE						CATEGORIE SAHMENT	SCOLAIRE		VALEUR EN DOLLARS			MUNICIPAL	REMARQUES	
		DIV. CAD.	CADASTRE	SUBDIVISION	FRONT	PROFONDEUR	SUPERFICIE		TERR. P.	TERR. C.	TERRAIN	BATISSE	TOTAL			
1001	86339610 A-124309	12245														
		Lot 39e Avenue														
2001	24-0584	21	121	2008	4750	87 00	4,133 00									
3001								2A		7200	58900	66100				
								7A	2B1	7,200		7,200				
4201		Domi Dev Inc. VERSO						CF								
4601		11640 Joseph Fortin, H1E-3W8														
6620		Propriété sujette à surtaxe sur terrain vague desservi														
1001	86339620 A-115347	12355														
		Lot 39e Avenue														
2001	02-04-84	21	121	2007	5250	87 00	4,561 00									
3001								2A		8 000	50 500	58 500				
								7A	2B1	8,000		8,000				
4201		Domi Dev. Inc. VERSO						CF								
4601		11640 Joseph Fortin, H1E-3W8														
6620		Propriété sujette à surtaxe sur terrain vague desservi														

86729620

1871

4201 M. Leonida Trombetta

4601 12855-39E Avenue

2571

4202 Mme Assunta Romagnolo - Trombetta

DATE	DATE	DATE
24-84	24-84	25-84

86389610

2571

4201 Mme Teresa FIOALLI - TISFO

4601 12345-39E Avenue, MTL

DATE	DATE	DATE
17-12-84	24-10-84	

TABLEAU D'ÉVALUATION

CODE	COMPTÉ	EMPLACEMENT NOM, PROFESSION, RESIDENCE						CATEGORIE BAYMENT	VALEUR EN DOLLARS			REMARQUES		
		DIV CAD	CADASTRE	SUBDIVISION	FRONT	PROFONDEUR	SUPERFICIE		SCOLAIRE	TERR P.C.	TERRAIN		BATISSE	TOTAL
1001	86340080	LOT 39E AVENUE RIV PRAIRIES						(02)						2011 84 25 4 84 Annule et poste 86340130
2002		21 121		409	2500	8690	2,16000							
3001														
4203	4603	MME ROSARIA LOMBARDO MONACO, SECRETAIRE 1842 JEAN TALON E H2E 115						2F						
6620		PROPRIETE SUJETTE A SURTAXE SUR TERRAIN VAGUE DESSERVI												
1001	86340100	LOT 39E AVENUE RIV PRAIRIES						(02)						2011 84 25 4 84 Annule et poste sur 86340110, 86340130
2002		21 121		408	2500	8690	2,15800							
2004		21 121		407	2500	8630	2,15700							
2999														
3001														
4203	4603	MME ROSARIA LOMBARDO MONACO, SECRETAIRE 1842 JEAN TALON E H2E 115						2F						
6620		PROPRIETE SUJETTE A SURTAXE SUR TERRAIN VAGUE DESSERVI												
1001	86340350	LOT 39E AVENUE RIV PRAIRIES						(02)						3300 E06 204-3
2002		21 121		406	2500	8630	2,15600							
2004		21 121		P905	975	8836	1,79100							
2999														
3001														
4201	4601	LA VILLE DE MONTREAL SERVICE DES IMMEUBLES 275 NOTRE DAME E H2Y 1C6						2F						
1001	86340550	LOT ANN 39E AVENUE RIV PRAIRIES						(02)						100 E06 204-3
2002		21 121		P909	IRR	2712	9200							
2002														
3001														
4201	4601	LA VILLE DE MONTREAL SERVICE DES IMMEUBLES 275 NOTRE DAME E H2Y 1C6						2F						
1001	86340750	LOT 39E AVENUE RIV PRAIRIES						(02)						
2002		21 121		P402	2218	9860	93700							
2002														

CODE	COMPTE	EMPLACEMENT - NOM, PROFESSION, RESIDENCE						CATEGORIE BÂTIMENT	SCOLAIRE		VALEUR EN DOLLARS			MUNICIPAL	REMARQUES
		DIV. CAD.	CADASTRE	SUBDIVISION	FRONT	PROFONDEUR	SUPERFICIE		TERR. P. C.	TERRAIN	BÂTISSE	TOTAL			
1001	86340110	Lot 39E Avenue Riv. Prairies													
2001	A-120399 6-6-84	21	121	2010	3750	8633	3,23800								
3001								7A	2B1	2,800		2,800	TVV		
4301		Mme Rosaria Lombardo Monaco													
4501		1842 Jean Talon Est H2E 175													Prov. 86340100
6620		Propriété sujette à la surtaxe sur terrain vague desservi													
1001	86340130	Lot 39E Avenue Riv. Prairies													
2001	A-120399 6-6-84	21	121	2009	3750	8633	3,23700								
3001								7A	2B1	2,800		2,800	TVV		
4301		Mme Rosaria Lombardo Monaco													
4501		1842 Jean Talon Est H2E 175													Prov. 86340000 & 86340100
6620		Propriété sujette à la surtaxe sur terrain vague desservi													

86340110

(CFN)

4201 Construction Flavia Inc.

4601 1842 Jean Talon HAE ITS

CERT.	EXP.
8185	6684

86340120

(CFN)

4201 Construction Flavia Inc.

4601 1842 Jean Talon HAE ITS

CERT.	EXP.
8185	6684

AEK20

AEK20

CODE	COMPTE	EMPLACEMENT - NOM, PROFESSION, RESIDENCE					SUPERFICIE	CATEGORIE BÂTIMENT	SCOLAIRE		VALEUR EN DOLLARS			REMARQUES	
		DIV. CAD.	CADASTRE	SUBDIVISION	FRONT	PROFONDEUR			TERRA P. I. C.	TERRAIN	BÂTIMENT	TOTAL			
2004 2999	86340750	21	121	401	2500	8400	2,15000 3,08700								
3001								68	281	2600		2600	ED6	204-3	
4211 4611		LA VILLE DE MONTRÉAL SERVICE DES IMMEUBLES 275 NOTRE DAME E H2Y 1C6													
4001		MEILLEUR AMÉNAGEMENT													
1001	86340900	LOT 39E AVENUE RIV PRAIRIES						(02)							
2002 2002 2004 2004 2999		21	121	400	2500	8772	2,19200								
						8763									
		21	121	399	2500	8763	2,19000								
						8754									
							4,38200								
3001								68	281	3700		3700	ED6	204-3	
4211 4611		LA VILLE DE MONTRÉAL SERVICE DES IMMEUBLES 275 NOTRE DAME E H2Y 1C6													
4001		MEILLEUR AMÉNAGEMENT													
1001	86341100	LOT 39E AVENUE RIV PRAIRIES						(02)							
2002 2002 2004 2999		21	121	398	2500	8590	2,15600								
						8580									
		21	121	397	2500	8580	2,15500								
							4,29100								
3001								68	281	3700		3700	ED6	204-3	
4201 4601		VILLE DE MONTRÉAL - SERVICE DE LA GESTION IMMOBILIÈRE 275 NOTRE DAME E H2Y 1C6													
1001	86341300	LOT 39E AVENUE RIV PRAIRIES						(02)							
2002 2002 2004 2004 2006 2999		21	121	396	2500	8560	2,14300								
						8570									
		21	121	395	2500	8570	2,14200								
		21	121	394	2500	8570	2,14100								
						8560									
							6,42600								
3001								68	281	5500		5500	ED6	204-3	
4201 4601		VILLE DE MONTRÉAL SERVICE DE LA GESTION IMMOBILIÈRE 275 NOTRE DAME E H2Y 1C6													
1001	86341600	LOT 39E AVENUE RIV PRAIRIES						(02)							

CODE	COMPTE	EMPLACEMENT, NOM, PROFESSION, RÉSIDENCE						CATEGORIE BÂTIMENT	SCOLAIRE		VALEUR EN DOLLARS			MUNICIPAL	REMARQUES	
		DIV. CAD.	CADASTRE	QUÉBÉCOISE	FRONT	PROFONDEUR	SUPERFICIE		TERR. P. C.	TERRAIN	BÂTISSE	TOTAL				
2002	86341600	21	121	P393	912	8700	1,67500									
2002					2500	IRR										
2004		21	121	P392		2314	6700									
2004					580	2383										
2999							1,75200									
3001								4B		2B1	1500		1500	EQ6	204-3	
4204		LA VILLE DE MONTRÉAL (SERVICE DES IMMEUBLES)						7F								
4604		275 NOTRE-DAME, E. H2Y 1C6														
7001		3 E RUE														
1001	86342600	12535 39E AVENUE RIV PRAIRIES						(02)								
2002		21	121	1968	5000	6500	9,24300									
2002						8471										
3001								2A	1	2B1	7500	44500	52000	T R		
4201		M CHARLES EDOUARD JEAN						1F								
4601		12535 39E AVENUE RIV PRAIRIES (10-83)														
4202		MME MARLENE VENTURA-JEAN						2F								
1001	86342602	12545 39E AVENUE RIV PRAIRIES						(02)								
2002		21	121	1969	5000	8471	4,12000									
2002						8438										
3001								2A	1	2B1	7200	45300	52500	T R		
4201		M JEAN EDDY MICHEL						1F								
4601		12545 39E AVENUE RIV PRAIRIES H1E 2E1														
4202		MME SOLANGE DEPESTRE						2F								
1001	86342700	12555 39E AVENUE RIV PRAIRIES						(02)								
2002		21	121	284	2500	8440	2,10800									
2002						8430										
2004		21	121	283	2500	8430	2,10600									
2004						8420										
2999							4,21400									
3001								2A	1	2B1	7400	53900	61300	T R I		
4202		MME ANTONIETTA FIRENZA-YAMARO						2F								
4602		12555 39E AVENUE RIV PRAIRIES H1E 2E1														
1001	86342900	12565 39E AVENUE RIV PRAIRIES						(02)								
2002		21	121	202	2500	8420	2,10300									
2002						8410										

CODE	COMpte	EMPLACEMENT - NOM, PROFESSION, RÉSIDENCE					CATEGORIE D'IMMEUBLE	SCOLAIRE		VALEUR EN DOLLARS			MUNICIPAL	REMARQUES	
		RIV. CAD.	CADASTRE	SUBDIVISION	FRONT	PROFONDEUR		SUPERFICIE	TERR. P. C.	TERRAIN	BÂTISSE	TOTAL			
4212 4612	86343600	MME JEAN CHARLES TREMBLAY (JACQUELINE VILLENEUVE) 12595 39E AVENUE RIV PRAIRIES MIE 2E1					8F								
1001	86343900	12615 39E AVENUE RIV PRAIRIES													
2002		21 121	272	2500	8320	2,07800									
2002					8310										
2004		21 121	271	2500	8310	2,07600									
2004					8300										
2006		21 121	270	2500	8300	2,07300									
2006					8290										
2999						6,22700									
3001							2A	1 202	10900	39300	50200	T R 1			
4204 4604		M JACQUES DION, CARRELEUR 12615 39E AVENUE RIV PRAIRIES MIE 2E1					1F								
1001	86344200	12635 39E AVENUE RIV PRAIRIES													
2002		21 121	269	2500	8290	2,07100									
2002					8280										
2004		21 121	266	2500	8280	2,06800									
2004					8270										
2006		21 121	267	2500	8270	2,06600									
2006					8260										
2999						6,20500									
3001							2A	2 281	10900	50600	61500	T R 1			
4206 4606		M VINCENZO D AGATA, PROFESSEUR 12635 39E AVENUE MIE 2E1					1F								
1001	86344400	12641 39E AVENUE RIV PRAIRIES													
2004		21 121	266	2500	8240	2,06300									
2004					8250										
2006		21 121	265	2500	8250	2,06100									
2006					8240										
2999						4,12400									
3001							2A	1 201	7200	55000	62200	T R 1			
4202 4602		M JEAN BARIICHE 12641 39E AVENUE MIE 2E1					1F								
1001	86344700	12645 39E AVENUE RIV PRAIRIES													
2002		21 121	264	2500	8240	2,05800									
2002					8230										
2004		21 121	263	2500	8230	2,05600									
2004					8220										

SERV. DE L'ÉVALUATION

CODE	COMPTÉ	EMPLACEMENT NOM, PROFESSION, RESIDENCE						CATEGORIE BÂTIMENT	SCOLAIRE		VALEUR EN DOLLARS			REMARQUES
		RUE CAD.	LARGEUR	LONGUEUR	TERRAIN	PROFONDEUR	SUPERFICIE		F. C.	TERRAIN	BÂTIMENT	TOTAL		
2999	86344700						4,11400							
3001								2A	1	2B1	7200	57100	64300	T R 1
4201		M ERMANUEL SANON						1F						
4601		12645 39E AVENUE												
4202		MME ERMANUEL SANON (MARLENE AUGUSTE)						2F						
4602		12645 39E AVENUE												
1001	86344900	12651 39E AVENUE RIV PRAIRIES						(02)						
2002		21 121	262		2500	8220	2,05300							
2002						8210								
2004		21 121	261		2500	8210	2,05100							
2009						8200								
2999							6,88400							
3001								2A	1	2B1	7200	50100	57300	T R 1
4201		M ONOFIO MASGROMATTO, EMPLOYE						1F						
4601		12651 39E AVENUE												
1001	86345150	12655 39E AVENUE RIV PRAIRIES						(02)						
2002		21 121	1967		4699	8200	3,80900							
2002						8182								
3001								2A	1	2B1	6700	55500	62200	T R 1
4202		M NICOLA DAGATA, RENTIER						1F						
4602		12655 39E AVENUE RIV PRAIRIES												
1001	86345200	12661 39E AVENUE RIV PRAIRIES						(02)						
2002		21 121	1966		5398	8182	5,37100							
2002						8159								
3001								2A	1	2B1	7700	55200	62900	T R 1
4203		M BRUNO GAVITA, JOURNALIER						1F						
4603		12661 39E AVENUE												
4204		MME LINA FRESCO-GAVITA						2F						
4604		12661 39E AVENUE												
7001		2 EME RUE												
1001	86345400	12675 39E AVENUE RIV PRAIRIES						(02)						
2002		21 121	1965		6250	8150	5,08600							
2002					2720	8127								
3001								2A	1	2B1	8900	71000	79900	T R 1

SECTEUR D'ÉVALUATION:

CODE	COMPLÉ	EMPLACEMENT NOM, PROFESSION, RÉSIDENCE						CATEGORIE BÂTIMENT	SCOLAIRE		VALEUR EN DOLLARS			MUNICIPAL	REMARQUES
		AV. CAD.	CADASTRE	SUBDIVISION	FRONT	PROFONDEUR	SUPERFICIE		TERR.	TERR.	TERRAIN	BÂTISSE	TOTAL		
4201 4401 4202 4602	86345400	M ROBERT BLAIS, OPERATEUR 12675 39E AVENUE RIV PRAIRIES MME ROBERT BLAIS (LEONINE DEMERS) 12675 39E AVENUE RIV PRAIRIES						1F 2F							
1001	86345600	12679 39E AVENUE RIV PRAIRIES						(02)							
2002 2002		21 121 1964	6250	8127 8100	5,07000										
3001								2A	1 281	8900	94300	103200	T R 1		
4201 4601		MME GINO CAPRINI (JULIETTE GIRARD) 12679 39E AVENUE RIV PRAIRIES						2F							
1001	86345800	LOT 39E AVENUE RIV PRAIRIES						(02)							
2002 2002 2004 2004 2999		21 121 155	2500	8100 8090 8090 8080	2,02400 2,02100 4,04500										
3001								7A	1 281	7100		7100	T R 1		
4202 4602		MME GINO CAPRINI (JULIETTE GIRARD) 12679 39E AVE R D P						2F							
6620		PROPRIETE SUJETTE A SURTAXE SUR TERRAIN VAGUE DESSERVI													
1001	86346000	12695 39E AVENUE RIV PRAIRIES						(02)							
2002 2002 2004 2004 2999		21 121 153	2500	8080 8070 8070 8060	2,01800 2,01600 4,03400										
3001								2A	1 281	7100	26300	33400	T R 1		
4204 4604		M GEORGES PAQUETTE, BOUCHER 12695 39E AVENUE RIV PRAIRIES						1F							
1001	86346200	LOT 39E AVENUE RIV PRAIRIES						(02)							
2002 2002		21 121 151	2500	8060 8050	2,01700										
3001								7A	1 281	3500		3500	T R 1		

SERVICE D'ÉVALUATION

CODE	COMPTE	EMPLACEMENT NOM, PROFESSION, RÉSIDENCE					CATEGORIE BÂTIMENT	SCOLAIRE	VALEUR EN DOLLARS			MUNICIPAL	REMARQUES	
		DIV. CAD.	CADASTRE	SUBDIVISION	FRONT	PROFONDEUR			SUPERFICIE	TERR P. C.	TERRAIN			BÂTISSE
4204 4604	86346200	MME XAVIER TARDY (MARGUERITE BLOUIN) 2925 AV LAVALLEE LONGUEUIL J9L 1R5					8F	2						
6620		PROPRIETE SUJETTE A SURTAXE SUR TERRAIN VAGUE DESSERVI												
1001	86346300	LOT 39E AVENUE RIV PRAIRIES												
2002		21	121	150	2500	8050					2,01100			
2002						8060								
2004		21	121	149	2500	8040					2,00900			
2004						8030								
2999											5,02000			
3001								7A	1 281	7100		7100	T R 1	
4204 4604		MME XAVIER TARDY (MARGUERITE BLOUIN) 2925 LAVALLEE LONGUEUIL J9L 1R5					8F	2						
6620		PROPRIETE SUJETTE A SURTAXE SUR TERRAIN VAGUE DESSERVI												
1001	86346700	12715 39E AVENUE RIV PRAIRIES												
2002		21	121	148	2500	8030					2,00700			
2002						8020								
2004		21	121	147	2500	8020					2,00500			
2004						8010								
2006		21	121	146	2500	8010					2,00200			
2006						8000								
2008		21	121	145	2500	8000					1,99900			
2008						7990								
2999											8,01300			
3001								2A	1 281	14000	15000	29000	T R 1	
4201 4601		M LEOFOLD BELANGER, VULCANISATEUR 12715 39E AVENUE RIV PRAIRIES N1E 2E1					1F	1						
1001	86346900	12735 39E AVENUE RIV PRAIRIES												
2002		21	121	149	2500	7990					1,99600			
2002						7980								
2004		21	121	143	2500	7980					1,99400			
2004						7970								
2006		21	121	142	2500	7970					1,99100			
2006						7960								
2999											5,98100			
3001								2A	1 281	10500	11900	22400	T R 1	
4201 4601		M REAL LEFEBVRE 12735 39E AVENUE RIV PRAIRIES N1E 2E1					1F	1						

CODE	COMpte	EMPLACEMENT - NOM, PROFESSION, RÉSIDENCE					CATEGORIE BARRIÈRE	SCOLAIRE		VALEUR EN DOLLARS			MUNICIPAL	REMARQUES
		DIV. CAD.	CADASTRE	SUBDIVISION	FRONT	PROFONDEUR		SURFACE	TERR. P. C.	TERRAIN	BÂTIMENT	TOTAL		
4202 4602	86346900	Mlle CLAUDETTE LAUZON 12735 39E AVENUE RIV PRAIRIES					3F							
1001	86347200	12745 39E AVENUE RIV PRAIRIES												
2002		21 121	141	2500	7960					1,98800				
2002					7950									
2004		21 121	140	2500	7950					1,98600				
2004					7950									
2999										3,97400				
3001								2A	1 281	7000	13000	20000	T R 1	
4201 4601		M JEAN PIERRE SIROIS 12745 39E AVENUE RIV PRAIRIES					1F							
1001	86347400	12755 39E AVENUE RIV PRAIRIES												
2002		21 121	139	2500	7940					1,98500				
2004		21 121	138	2500	7950					1,98300				
2004					7930									
2999										3,96800				
3001								2A	1 281	7000	14400	21400	T R 1	
4204 4604		M JACQUES CATT, SONDEUR 12755 39E AVENUE RIV PRAIRIES					1F							
1001	86347600	12765 39E AVENUE RIV PRAIRIES												
2002		21 121	137	2500	7930					1,98200				
2004		21 121	136	2500	7930					1,98100				
2004					7920									
2999										3,96300				
3001								2A	1 281	7000	21900	28900	T R 1	
4204 4604		M JACQUES CORBIN, ELECTRICIEN 12765 39E AVENUE RIV PRAIRIES					1F							
1001	86347800	12775 39E AVENUE RIV PRAIRIES												
2002		21 121	135	2500	7920					1,98000				
2004		21 121	134	2500	7920					1,97800				
2004					7910									
2006		21 121	133	2500	7910					1,97700				
2999										5,93500				
3001								2A	1 281	10400	29700	40100	T R 1	

CODE	COMPTE	EMPLACEMENT NOM, PROFESSION, RÉSIDENCE					CATEGORIE BÂTIMENT	SCOLAIRE		VALEUR EN DOLLARS			REMARQUES	
		DIV. CAD.	CADASTRE	SECTION	PROF.	PROFESSEUR		SUPERFICIE	AN	TEAR P. C.	TERRAIN	BÂTIMENT		TOTAL
4201 4601 4202	86347800	M	RAYMOND CHARTRAND 12775 39E AVENUE H1E 2E1 MME MONIQUE VEILLEUX-CHARTRAND					1F 2F						
1001	86348100		12785-87-89 39E AVENUE RIV PRAIRIES					(02)						
2082 2002 2004 2999			21 121	132		2500	7910				1,97600			
			21 121	131		2500	7900				1,97500			
											3,95100			
3001								2C	1 281	6900	22400	29300	T R 1	
4201 4601		M	JACQUES RICHARD 12785 39E AVENUE RIV PRAIRIES H1E 2E1					1F						
7001 7002 7003 7004			BLVD GOUIN EST CADASTRE 112 COTE EST CADASTRE 114 DEBUT DE PIERRE BAILLARGEON											
1001	86358020		11950 AV PIERRE BAILLARGEON					(14)						
2002 2002			21 119	101		5135	80176				4,18900			
						3244	10000							
3001								2A	1 201	6300	32600	38900	T R 1	
4213 4613		M	PAUL DENIS PARENT, COURTIER D'ASS 11950 AV PIERRE BAILLARGEON H1E 2E3					1F						
1001	86358030		11944 AV PIERRE BAILLARGEON					(14)						
2002			21 119	102		2000	10000				2,00000			
3001								2A	1 201	3500	33000	36500	T R 1	
4201 4601		M	EDUARDO VATTIATO 11944 PIERRE BAILLARGEON H1E 2E4					1F						
1001	86358040		11938 AV PIERRE BAILLARGEON					(14)						
2002			21 119	103		7000	10000				2,00000			
3001								2A	1 281	3500	32200	35700	T R 1	
4202 4602 4203 4603		M	ALAIN LEVESQUE, JOURNALIER 11938 PIERRE BAILLARGEON H1E 2E4 MME ALAIN LEVESQUE (SYLVIE LAROCHE) 11938 PIERRE BAILLARGEON H1E 2A4					1F 2F						

CODE	COMPTA	EMPLACEMENT NOM, PROFESSION, RÉSIDENCE						CATEGORIE BÂTIMENT	SCOLAIRE	VALEUR EN DOLLARS			MUNICIPAL	REMARQUES
		DIV. CAD.	CADASTRE	SUBDIVISION	FRONT	PROFONDEUR	SUPERFICIE			TERR. P. C.	TERRAIN	BÂTIMENT		
1001	86358050							(14)						
2002			21 119	104	2000	10000	2,00000							
3001								2A	1	281	3500	31500	35000	T R 1
4201		M MICHEL DAIKNEAULT						1F						
4601		11932 PIERRE BAILLARGEON												
1001	86358060							(14)						
2002			21 119	105	2000	10000	2,00000							
3001								2A	1	281	3500	31500	35000	T R 1
4201		M GIUSEPPE BUTTINO						1F						
4601		11926 AV PIERRE BAILLARGEON												
4202		MME THERESA BRANDONE-BUTTINO						2F						
1001	86358070							(14)						
2002			21 119	106	2000	10000	2,00000							
3001								2A	1	281	3500	32200	35700	T R 1
4201		M JOSEPH AUBOURG						1F						
4601		11920 AV PIERRE BAILLARGEON												
4202		MME FERNANDE DESCADRES						3F						
4602		11920 AV PIERRE BAILLARGEON												
4203		MME MADELEINE DESCADRES						3F						
4603		11920 AV PIERRE BAILLARGEON												
1001	86358080							(14)						
2002			21 119	107	2000	10000	2,00000							
3001								2A	1	281	3500	33000	36500	T R 1
4201		M JOSEPH LUBAIN						1F						
4601		5497 BALDWIN												
1001	86358090							(14)						
2002			21 119	108	3000	10000	3,00000							
3001								2A	1	281	5300	32600	37900	T R 1
4202		M ROCCO D ALBERTO, CHAUF TAXIS						1F						
4602		11908 PIERRE BAILLARGEON												

CODE	COMPTÉ	EMPLACEMENT NOM PROFESSION, RÉSIDENCE					CATEGORIE BÂTIMENT	SCOLAIRE		VALEUR EN DOLLARS			MUNICIPAL *	REMARQUES
		CAD. CAD.	CADASTRE	SUBDIVISION	FRONT	PROFONDEUR		SUPERFICIE	TERR. P. C.	TERRAIN	BÂTISSÉ	TOTAL		
1001	86358110													
							(14)							
2002			21 119	109		3000	10000				3,00000			
3001								2A	1 281	5300	33200	38500	T R 1	
4205														
4605														
1001	86358120													
2002			21 119	110		2000	10000				2,00000			
3001								2A	1 281	3500	33000	36500	T R 1	
4201														
4601														
1001	86358130													
2002			21 119	111		2000	10000				2,00000			
3001								2A	1 281	3500	31900	35400	T R 1	
4214														
4614														
1001	86358140													
2002			21 119	112		2000	10000				2,00000			
3001								2A	1 281	3500	30400	34100	T R 1	
4202														
4602														
1001	86358150													
2002			21 119	113		2000	10000				2,00000			
3001								2A	1 281	3500	32700	36200	T R 1	
4201														
4601														
1001	86358160													
2002			21 119	114		3000	10000				3,00000			
3001								2A	1 281	5300	33200	38500	T R 1	

CODE	COMPTÉ	EMPLACEMENT NOM, PROFESSION, RÉSIDENCE						CATEGORIE BÂTIMENT	SCOLAIRE	VALEUR EN DOLLARS			MUNICIPAL	REMARQUES	
		DIV. CAD.	CADASTRE	SUBDIVISION	FRONT	PROFONDEUR	SUPERFICIE			TERR. P. C.	TERRAIN	BÂTISSE			TOTAL
4214 4414	86358160	M	VITTORIO BALDUCCI, CHAUFFEUR 11872 AV PIERRE BAILLARGEON N1E 2E4						IF						
1001	86358170		11866 AV PIERRE BAILLARGEON						(119)						
2002			21 119	115	3000	10000	3,00000								
3001								2A	1 2B1	5300	34500	39800	T R 1		
4214 4414		M	ARMANDO PERROTTA, SOUDEUR 11866 AV PIERRE BAILLARGEON N1E 2E4						IF						
4215 4415		MME	ARMANDO PERROTTA (ANTONIETTA BAVOTA) 11866 AV PIERRE BAILLARGEON N1E 2E4						IF						
1001	86358180		11860 AV PIERRE BAILLARGEON						(119)						
2002			21 119	116	2000	10000	2,00000								
3001								2A	1 2B1	3,500	8,500	12,000	T R 1		
4201 4401		M	BRUNO TUCCERI-CIMINI 11860 AV PIERRE BAILLARGEON N1E 2E4						IF						
1001	86358190		11854 AV PIERRE BAILLARGEON						(119)						
2002			21 119	117	2000	10000	2,00000								
3001								2A	1 2B1	3500	32700	36200	T R 1		
4202 4402		M	FRANCESCO FERLA, JOURNALIER 11864 PIERRE BAILLARGEON N1E 2E4						IF						
4203 4403		MME	FRANCESCA CATERINA PASSANTINO-FERLA, CAISSIERE 11864 PIERRE BAILLARGEON N1E 2E4 11854						IF						
1001	86358210		11898 AV PIERRE BAILLARGEON						(119)						
2002			21 119	118	2000	10000	2,00000								
3001								2A	1 2B1	3500	32700	36200	T R 1		
4201 4401		M	GIUSEPPE DI GIOVANNI 11898 AV PIERRE BAILLARGEON N1E 2E4						IF						
1001	86358220		11892 AV PIERRE BAILLARGEON						(119)						
2002			21 119	119	2000	10000	2,00000								
3001								2A	1 2B1	3500	36100	39600	T R 1		

CERT.	TRF.
1004.27	1201.27
277	

F-1022 #3515 90
(20-03-74)

CODE	COMPTÉ	EMPLACEMENT - NOM PROFESSION, RÉSIDENCE						CATEGORIE BÂTIMENT	SCOLAIRE		VALEUR EN DOLLARS			MUNICIPAL	REMARQUES	
		DIV. CAD.	CADASTRE	SUBDIVISION	PROFOND.	PROFONDEUR	SUPERFICIL		1	2	TERRAIN	BÂTISSE	TOTAL			
4201 4601 4202 4602	86358220	M	VINCENZO BUCCI													
			11842 AV PIERRE BAILLARGEON				H1E 2E4	1F								
			MME LUCIA NOMACO					2F								
			11842 AV PIERRE BAILLARGEON				H1E 2E4									
1001	86358230		11836 AV PIERRE BAILLARGEON					(19)								
2002			ZI 119	123		3000	10000									
3001									2A	1	281	5300	33600	38900	T R 1	
4201 4601 4202 4602		M	HENRY LANDRY													
			11836 AV PIERRE BAILLARGEON				H1E 2E4	1F								
			MME HENRY LANDRY (RITA LEBOEUF)					2F								
			11836 AV PIERRE BAILLARGEON				H1E 2E4									
1001	86358250		11830 AV PIERRE BAILLARGEON					(19)								
2002			ZI 119	121		3000	10000									
3001									2A	1	281	5300	32000	37300	T R 1	
4214 4614		M	ALBERT MAURICE CHAREST, GERANT													
			11830 PIERRE BAILLARGEON				H1E 2E4	1F								
1001	86358250		11824 AV PIERRE BAILLARGEON					(19)								
2002	A-117476 02-5-84		ZI 119	122		2000	10000									
3001									2A	1	281	3500	35400	38900	T R 1	
4214 4614		M	LIONEL BENOIT, JOURNALIER													
			11824 AV PIERRE BAILLARGEON				H1E 2E4	1F								
1001	86358260		11818 AV PIERRE BAILLARGEON					(19)								
2002	A-123836 11-07-84		ZI 119	123		2000	10000									
3001									2A	1	281	3500	33000	36500	T R 1	
4201 4601		M	GILLES LAVOIE, GERANT													
			11818 PIERRE BAILLARGEON				H1E 2E4	1F								
1001	86358270		11812 AV PIERRE-BAILLARGEON					(19)								
2002			ZI 119	124		2000	10000									
3001									2A	1	281	3500	33000	36500	T R 1	

86358250

1F21

4201 M. Jean Claude Grandmont

4601 11824 Pierre Balleangon HIE 2E4

206/84	218/84
--------	--------

86358260

1F21

4201 M. Luc Jean Paul.

4601 11818 av. Pierre Balleangon HIE 2E4

3F21

4202 Mlle Marie Inette Oves

CEBT	11-7-84	294
------	---------	-----

CODE	COMPTE	EMPLACEMENT NOM, PROFESSION, RÉSIDENCE						CATEGORIE BÂTIMENT	SCOLAIRE		VALEUR EN DOLLARS			REMARQUES
		DIV. CAD.	CADASTRE	SUBDIVISION	FRONT	PROFONDEUR	SUPERFICIE		TERR. P. C.	TERRAIN	BÂTIMENT	TOTAL		
4203 4603	86358270	M LUCIEN LAMBERT, COORDINATEUR 11812 A PIERRE BAILLARGEON H1E 2E4					1F							
1001	86358280	11806 AV PIERRE-BAILLARGEON												
2002		21 119 125		2000	10000	2,00000								
3001								2A	1 281	3500	30500	34000	T R 1	
4201 4601		M JEAN CARLO BIFERALI 11806 AV PIERRE BAILLARGEON H1E 2E4					1F							
4202 4602		MME JEAN CARLO BIFERALI (YOLANDE SCARAPICCHIA) 11806 AV PIERRE BAILLARGEON H1E 2E4					1F							
1001	86358290	11800 AV PIERRE-BAILLARGEON												
2002		21 119 126		3000	10000	3,00000								
3001								2A	1 281	5300	31900	37200	T R 1	
4214 4614		M JEAN JACQUES PANELLI, CHAUFFEUR 11800 PIERRE BAILLARGEON H1E 2E4					1F							
7001		DEBUT DE ADOLPHE RHO												
1001	86358477	11790 LOT AV PIERRE BAILLARGEON												
2002		21 119 289		IRR 9800	10000	4,02000								
2002					10175									
3001								2A	1 281	8500	41,200	49,700	T R 1	
4201 4601		M JEAN R MIRVILLE 11790 AV PIERRE BAILLARGEON H1E 2E4					1F							
4202		MME MARIE M BOSQUET					3F							
6620		PROPRIETE SUJETTE A SURTAXE SUR TERRAIN VAGUE DESSERVI												
1001	86358478	11780 LOT AV PIERRE BAILLARGEON												
2002		21 119 290		IRR 5963	10275	5,64200								
2002					IRR									
3001								2A	1 281	9900	41,800	51,700	T R 1	
4201 4601		M ASTREL BEDARD 11780 PIERRE BAILLARGEON H1E 2E4 class 10125 (6/15-10-83)					1F							
4202		MME MARIE JOSEE LACHAUD					3F							
6620		PROPRIETE SUJETTE A SURTAXE SUR TERRAIN VAGUE DESSERVI												

CERT.	EFF.
16-9-83	11-1-84
	200

CERT.	EFF.
16-9-83	11-1-84
	200

TABLEAU D'ÉVALUATION

CODE	COMPTE	EMPLACEMENT - NOM, PROFESSION, RESIDENCE					CATEGORIE BÂTIMENT	SCOLAIRE		VALEUR EN DOLLARS			REMARQUES	
		CADASTRE	SUBDIVISION	PROF	PROF ONDEUR	SUPERFICIE		TERR. P. C.	TERRAIN	BÂTIMENT	TOTAL			
1001	86358481	1150 LOT AV PIERRE BAILLARGEON					119							
2002		21 119	268	IRR	IRR	5,27200								
2002				4826	11100									
3001							2A	1 251	6800	46,000	52,800	TR		
4201		M GIACOMO MARRONE					1F							
4601		11750 PIERRE BAILLARGEON H1E 4L5												
4202		MME SYLVIE GAUTHIER					3F							
4602		11750 PIERRE BAILLARGEON H1E 2E4												
6620		PROPRIETE SUJETTE A SURTAXE SUR TERRAIN VAGUE DESSERVI												
1001	86358482	1150 LOT AV PIERRE BAILLARGEON					119							
2002		21 119	287	3600	11100	3,99600								
3001							2A	1 251	6700	44,300	51,000	TR		
4201		M ROBERT LEBRON					1F							
4601		11750 AV PIERRE BAILLARGEON H1E 2E4												
4202		MME MARIE ENNA BOUGIE					3F							
6620		PROPRIETE SUJETTE A SURTAXE SUR TERRAIN VAGUE DESSERVI												
1001	86358484	11730 AV PIERRE BAILLARGEON					119							
2002		21 119	286	3600	11100	3,99600								
3001							2A	1 251	6700	46300	53000	TR		
4201		M CARLO DI IAZZO					1F							
4601		11730 AV PIERRE BAILLARGEON H1E 4L5												
4202		MME GIUSEPPINA RANA					3F							
4602		11730 AV PIERRE BAILLARGEON H1E 4L5												
													F122 # 3749 2/1/84	
1001	86358485	11720 AV PIERRE BAILLARGEON					119							
2002		21 119	285	3600	11100	3,99600								
3001							2A	1 251	6700	46300	53000	TR		
4201		M FRANCO RANA					1F							
4601		4910 COMPIEGNE ST LEONARD H1R 156												
4202		MME LOREDANA PRIKIANI					3F							
4602		4910 COMPIEGNE ST LEONARD H1R 156												
													F122 # 3749 2/1/84	
1001	86358486	1150 LOT AV PIERRE BAILLARGEON					119							
2002		21 119	284	3600	11100	3,99600								

CODE	COMPTE	EMPLACEMENT, NOM, PROFESSION, RÉSIDENCE						CATEGORIE BÂTIMENT	SCOLAIRE		VALEUR EN DOLLARS			MUNICIPAL	REMARQUES
		DIV. CAD.	CADASTRI	SECTION	FRONT	PROFONDEUR	SUPERFICIE		TERR	P. C.	TERRAIN	BÂTISSE	TOTAL		
3001	86358486														
4201		M JOE MELFI					1F	7A	1	281	6700	40.000	6700	TVV	CERT. EFF. 10-83 1-1-84 248
4601		11710 AV PIERRE BAILLARGEON						2A			6.100		49.200	R	
4202		Mlle MARISA FRITTOLI					3F								
6620		PROPRIETE SUJETTE A SURTAXE SUR TERRAIN VAGUE DESSERVI													
1001	86358487														
2002		11600 LOT AV PIERRE BAILLARGEON													
2002		21 119	283		3600	11100									
3001															
4201		M JEAN PAUL MAURICE					1F	7A	1	281	6700	48.100	6700	TVV	CERT. EFF. 10-83 1-1-84 248
4601		11700 AV PIERRE BAILLARGEON						2A			6.100		49.200	R	
4202		Mlle MIREILLE PROSPER					3F								
6620		PROPRIETE SUJETTE A SURTAXE SUR TERRAIN VAGUE DESSERVI													
1001	86358488														
2002		11600 LOT AV PIERRE BAILLARGEON													
2002		21 119	282		3600	11100									
3001															
4201		MR FRANKLIN JANITON					1A	7A	1	281	6700	40.100	6700	TVV	CERT. EFF. 10-83 1-1-84 248
4601		11690 AV PIERRE BAILLARGEON						2A			6.100		46.200	R	
4202		Mlle INORA JEAN MARIE					3F								
6620		PROPRIETE SUJETTE A SURTAXE SUR TERRAIN VAGUE DESSERVI													
1001	86358489														
2002		11600 LOT AV PIERRE BAILLARGEON													
2002		21 119	281		3202	11100									
2002					5293	11283									
3001															
4201		M GERALD VILMAY					1F	7A	1	281	7800	40.200	7800	TVV	CERT. EFF. 10-83 1-1-84 248
4601		11600 AV PIERRE BAILLARGEON						2A			7.800		48.000	R	
4202		Mlle SURPRISE FLACIDE					3F								
6620		PROPRIETE SUJETTE A SURTAXE SUR TERRAIN VAGUE DESSERVI													
1001	86358490														
2002		A-114874 27-3-84 LOT AV PIERRE BAILLARGEON													
2002		21 119	P204		1200	6750									
2004		A-119354			IRR	6500									
2804		28-5-84 A-122429 27-6-84	P205		3000	IRR									
2804					2200	11100									

CODE	COMPTE	EMPLACEMENT NOM, PROFESSION, RÉSIDENCE						CATEGORIE BÂTIMENT	SCOLAIRE		VALEUR EN DOLLARS			MUNICIPAL	REMARQUES	
		NUMÉRO CAD	CADASTRE	CHAMBRES	PROF	PROF DE DEUR	SURFACE		FERR	TERRAIN	BÂTISSÉ	TOTAL				
2999	86358490						3,53600									
3001								68								
4201		CONSTRUCTION SAVARIA & IACONO INC VERSO						CF	2							
4601		220 CHAMPS DORE ST MATHIEU DE BELOEIL J36 4FS										3600				FOG 204-2
6301		3726 P.C. RESERVES POUR PARC 02-08-10														
6601		PROPRIETE SUJETTE A SURTAXE SUR TERRAIN VAGUE DESSERVI														
1001	86358492	LOT AV PIERRE BAILLARGEON														
2002	A-114894 27-3-84	21 119	206		3000	11100	3,33000									
3001	A-119354							68								
4201		CONSTRUCTION SAVARIA & IACONO INC VERSO						CF	2							
4601		220 CHAMPS DORE ST MATHIEU DE BELOEIL J36 4FS										3400				FOG 204-2
6301		RESERVE POUR PARC 02-08-10														
6601		PROPRIETE SUJETTE A SURTAXE SUR TERRAIN VAGUE DESSERVI														
1001	86358493	LOT AV PIERRE BAILLARGEON														
2002	A-119354	21 119	207		3000	11100	3,33000									
3001	28-5-84							68								
4201		CONSTRUCTION SAVARIA & IACONO INC VERSO						CF	2							
4601		220 CHAMPS DORE ST MATHIEU DE BELOEIL J36 4FS										3400				FOG 204-2
6301		3330 P.C. RESERVES POUR PARC 02-08-10														
6601		RESERVE POUR RUE 02-08-10														
6601		PROPRIETE SUJETTE A SURTAXE SUR TERRAIN VAGUE DESSERVI														
1001	86358494	LOT AV PIERRE BAILLARGEON														
2002	A-119354	21 119	208		3000	11100	3,33000									
3001	28-5-84							68								
4201		CONSTRUCTION SAVARIA & IACONO INC VERSO						CF	2							
4601		220 CHAMPS DORE ST MATHIEU DE BELOEIL J36 4FS										3400				FOG 204-2
6301		2502 P.C. RESERVES POUR PARC 02-08-10														
6601		RESERVES POUR RUE 02-08-10														
6601		PROPRIETE SUJETTE A SURTAXE SUR TERRAIN VAGUE DESSERVI														
1001	86358495	LOT AV PIERRE BAILLARGEON														
2002		21 119	209		3000	11100	3,33000									

86358490

ANNULÉ

IFEI

4201 M. Arthur Stecker
4601 5115 de Gaspé HQT 387

CERT.	EFF.
10-3-84	27-3-84

86358492

ANNULÉ

IFEI

4201 M. Arthur Stecker
4601 5115 de Gaspé HQT 387

CERT.	EFF.
16-5-84	27-3-84

86358493

4201 M. Arthur Stecker
4601 5115 de Gaspé HQT 387

CERT.	EFF.
10-5-84	27-3-84

86358494

ANNULÉ

IFEI

4201 M. Arthur Stecker
4601 5115 de Gaspé HQT 387

CERT.	EFF.
10-5-84	27-3-84

86358490

CFN2

4201 Construction Savaria & Tacone Inc.
4601 220 Champdoré St Mathieu de Belœil

CERT.	EFF.
16-7-84	28-5-84

86358492

4201 Construction Savaria & Tacone Inc.
4601 220 Champdoré St Mathieu de Belœil

CERT.	EFF.
16-7-84	28-5-84

86358494

4201 Construction Savaria & Tacone Inc.
4601 220 Champdoré St Mathieu de Belœil

CERT.	EFF.
16-7-84	28-5-84

86358494

4201 La Ville de Montréal - Services de la Gestion Immobilière
4601 507 Place d'Armes #300 HQT 248

CERT.	EFF.
31-12-84	29-6-84

86358490

9FE1

4201 La Ville de Montréal - Services de la Gestion Immobilière
4601 507 Pl. d'Armes #300 HQT 248

CERT.	EFF.
31-12-84	29-6-84

86358492

4201 La Ville de Montréal - Services de la Gestion Immobilière
4601 507 Place d'Armes #300 HQT 248

CERT.	EFF.
31-12-84	29-6-84

86358493

4201 Construction Savaria & Tacone Inc.
4601 220 Champ. Doré, St. Mathieu de Belœil

CERT.	EFF.
31-12-84	28-5-84

86358492

4201 La Ville de Montréal - Services de la Gestion Immobilière
4601 507 Place d'Armes #300 HQT 248

CERT.	EFF.
31-12-84	29-6-84

CODE	COMPTES	EMPLACEMENT NOM, PROFESSION, RÉSIDENCE					CATEGORIE BÂTIMENT	SCOLAIRE		VALEUR EN DOLLARS			REMARQUES	
		NOV. CAD.	CADASTRE	SUBDIVISION	FRONT	PROFONDEUR		SUPERFICIE	1	2	TERRAIN	BÂTISSE		TOTAL
3001	86358995													
4201	A-119354													
4601	28-5-84													
4201	A-122427													
4601	29-6-84													
4620	A114894													
4620	27-3-84													
1001	86358996													
2002	A-119354													
3001	28-5-84													
4201	A-122427													
4601	29-6-84													
4620	A114894													
4620	27-3-84													
1001	86358997													
2002	A-119354													
3001	28-5-84													
4201	A-122427													
4601	29-6-84													
4620	A114894													
4620	27-3-84													
1001	86358998													
2002	A-119354													
3001	28-5-84													
4201	A-122427													
4601	29-6-84													
4620	A114894													
4620	27-3-84													
1001	86358999													
2002	A-119354													
3001	28-5-84													
4201	A-122427													
4601	29-6-84													
4620	A114894													
4620	27-3-84													

86358495

ANNULÉ

9FE1

4201 M. Arthur Stueken
4601 5115 de Gaspé H2T 2B7

CERT.	EFF.	
10-5-84	27-3-84	281

86358496

ANNULÉ

1FE1

4201 M. Arthur Stueken
4601 5115 de Gaspé H2T 2B7

CERT.	EFF.	
10-5-84	27-3-84	281

86358497

ANNULÉ

1FE1

4201 M. Arthur Stueken
4601 5115 de Gaspé H2T 2B7

CERT.	EFF.	
10-5-84	27-3-84	281

86358498

ANNULÉ

1FE1

4201 M. Arthur Stueken
4601 5115 de Gaspé H2T 2B7

CERT.	EFF.	
10-5-84	27-3-84	281

86358495

4201 Construction Savaria & Tacono Inc.
4601 220 Champdoré St Mathieu de Belœil

CFN2

CERT.	EFF.	
16-7-84	28-5-84	289

86358496

4201 Construction Savaria & Tacono Inc.
4601 220 Champdoré St Mathieu de Belœil

CFN2

CERT.	EFF.	
16-7-84	28-5-84	289

86358496

4201 Ville de Montréal
Service de la gestion immobilière

4601 507, Place d'Armes, Bureau 300
Montréal H2Y 2W8

9FE1

CERT.	EFF.	
31-12-84	29-6-84	315

86358497

4201 Construction Savaria & Tacono Inc.
4601 220 Champdoré St Mathieu de Belœil

CFN2

CERT.	EFF.	
16-7-84	28-5-84	289

86358498

4201 Construction Savaria & Tacono Inc.
4601 220 Champdoré St Mathieu de Belœil

CFN2

CERT.	EFF.	
16-7-84	28-5-84	289

86358495

4201 - R.V. Ville de Montréal - Service de la Gestion Immobilière
4601 507 Place d'Armes, Bureau 300, H2Y 2W8

9FE1

CERT.	EFF.	
31-12-84	29-6-84	315

86358497

4201 Ville de Montréal
Service de la gestion immobilière

4601 507, Place d'Armes, Bureau 300
Montréal H2Y 2W8

9FE1

CERT.	EFF.	
31-12-84	29-6-84	315

86358498

4201 Ville de Montréal
Service de la gestion immobilière

4601 507, Place d'Armes, Bureau 300
Montréal H2Y 2W8

9FE1

CERT.	EFF.	
31-12-84	29-6-84	315

CODE	COMPTÉ	EMPLACEMENT NOM PROFESSION RÉSIDENCE						CATEGORIE BÂTIMENT	SCOLAIRE		VALEUR EN DOLLARS			MUNICIPAL	REMARQUES	
		CA	CD	CD	CD	CD	CD		TERR P. C.	TERRAIN	BÂTIMENT	TOTAL				
4201 4601 6620	86358499	CONSTRUCTION SAVARIA & IACONO INC 220 CHAMPS DORE ST MATHIEU DE BELOEIL J36 4F5 VERSÔ						CF	2							
1001	66358500	LOT AV. PIERRE BAILLARGEON						(14)								
2002	A-119354	21	139	214	3000	11100										
3001	28-5-84 A-172407							7A	2	261	3400		3400	TVV		
4201 4601 6620	29-0-84 A-114894	CONSTRUCTION SAVARIA & IACONO INC 220 CHAMPS DORE ST MATHIEU DE BELOEIL J36 4F5 VERSÔ						CF	2							
1001	66358501	LOT AV. PIERRE BAILLARGEON						(14)								
2002		21	139	165	5505	11100										
3001								6B	2	261	5300		5300	ED 204-3		
4201 4601		LA VILLE DE MONTRÉAL SERVICE DES IMMEUBLES 275 NOTRE DAME E H2Y 1C6						7F	1							
1001	86370010	LOT AV ADOLPHE-RHO						(14)								
2002		21	119	146	4800	10000										
3001								7A	1	261	5000		5000	TVV 1		
4201 4601 6620		M ANTONIO ARCURI 4960 LA HAYE ST LEONARD H1R 3M1						IF	2							
1001	86370020	LOT AV ADOLPHE-RHO						(14)								
2002		21	119	147	2000	10000										
3001								7A	1	261	2500		2500	TVV 1		
4201 4601 6620		M ANTONIO ARCURI 4960 LA HAYE ST LEONARD H1R 3M1						IF	2							
1001	86370030	LOT AV ADOLPHE-RHO						(14)								

DEPT.	EFF.
185	1284

DEPT.	EFF.
185	1284

863 58499

ANNULÉ

IFEL

4201 M. Arthur Stuckler

4601 5115 de Gaspé H2T 2A7

CERT.	EFF.
10-5-84	27-2-84

863 58500

4201 M. Arthur Stuckler

4601 5115 de Gaspé H2T 2A7

CERT.	EFF.
10-5-84	27-2-84

ANNULÉ

863 58500

4201 Construction Savaria & Inama Inc.

4601 220 Champ Dore, St-Mathieu de Beloeil

CERT.	EFF.
31-12-84	28-5-84

215

86358499

CFN2

4201 Construction Savaria & Inama Inc.
4601 220 Champ Dore, St-Mathieu de Beloeil

CERT.	EFF.
16-7-84	28-5-84

ANNULÉ

IFEL

86358499

4201

Ville de Montréal
Service de la Gestion Immobilière

9F#1

4601

507, Place d'Armes, Bureau 300
Montréal H2Y 2W8

CERT.	EFF.
01-12-84	29-6-84

215

863 58500

CFN2

4201

Ville de Montréal
Service de la Gestion Immobilière

9F#1

4601

507, Place d'Armes, Bureau 300
Montréal H2Y 2W8

CERT.	EFF.
01-12-84	29-6-84

215

CODE	COMPTÉ	EMPLACEMENT					NOM	PROFESSION	RÉSIDENCE	CATEGORIE BÂTIMENT	SCOLAIRE		VALEUR EN DOLLARS			MUNICIPAL	REMARQUES
		LOT CAD	CADASTRE	SECTION	ÉTOILE	PROFONDEUR					SUPERFICIE	TERR. P. C.	TERRAIN	BÂTISSÉ	TOTAL		
2002	86370030	21 119	148		2000	10000		2,00000									
3001									7A	1 281	2500			2500		TYW 1	
4201																	
4601																	
6620																	
1001	86370040	LOT AV ADOLPHE-RHO								(19)							
2002		21 119	149		3957	10000		3,95700									
3001									7A	1 281	5000			5000		TYW 1	
4201																	
4601																	
6620																	
7001																	
1001	86370045	LOT AV ADOLPHE RHO								(19)							
2001		21 119			4520	8900		4,08300									
3001									7A	1 281	1900			1900		TYW /	
4201																	
4601																	
6620																	
1001	86370058	LOT SUD PIERRE BAILLARGEON								(19)							
2002		21 119			IRR	26435		80,63800									
2002					29358	29275											
3001									6B 7A	1 281	37700			37700		5.06 201-3 TYW	
4201																	
4601																	
6620																	
1001	86370060	LOT AV PIERRE BAILLARGEON								(14)							
2002		21 119	166		6500	11001		7,21000									
2002						11101											
3001									6B	281	6200			6200		ED6 201-3	

CRÉD. EFF.
18-95 4-12-84

CRÉD. EFF.
18-85 5-12-84

VERSO

86.37258


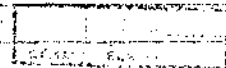
92E1

4001 - La Ville de Montréal Service de la Secteur
Immobilier

1601 275 rue Notre Dame E. 1124-106

CANT	EP	266
17-12-89	11-84	JLB

AEU



CODE	COMPTE	EMPLACEMENT - NOM, PROFESSION, RÉSIDENCE						CATEGORIE BAYMENT	SCOLAIRE		VALEUR EN DOLLARS			REMARQUES	
		AV. CAD.	CADASTRI	IMBROYONS	FRONT	PROFONDEUR	SUPERFICIE		TERR P.	C	TERRAIN	BÂTISSÉ	TOTAL		
4201 4601	86370060	LA VILLE DE MONTREAL SERVICE DES IMMEUBLES 275 NOTRE DAME E M2Y 1C6						9F	1						
1001	86370062	LOT AV PIERRE BAILLARGEON													
2002 2002	A-119354 28-5-84	21 119	190		3000	11083 11074									
3001	A-122427 22-6-84														
4201 4601	A-114894 27-3-84	CONSTRUCTION SAVARIA & IACONO INC VERSO 220 CHAMPS DORE ST MATHIEU DE BELOEIL J3G 4F5						CF	2						E 06 204-3
6620		PROPRIETE SUJETTE A SURTAXE SUR TERRAIN VAGUE DESSERVI													
1001	86370064	LOT AV PIERRE BAILLARGEON													
2002 2002	A-119354 28-5-84	21 119	189		3000	11074 11066									
3001	A-122427 22-6-84														
4201 4601	A-114894 27-3-84	CONSTRUCTION SAVARIA & IACONO INC VERSO 220 CHAMPS DORE ST MATHIEU DE BELOEIL J3G 4F5						CF	2						E 06 204-3
6620		PROPRIETE SUJETTE A SURTAXE SUR TERRAIN VAGUE DESSERVI													
1001	86370066	LOT AV PIERRE BAILLARGEON													
2002 2002	A-119354 28-5-84	21 119	188		3000	11066 11058									
3001	A-122427 22-6-84														
4201 4601	A-114894 27-3-84	CONSTRUCTION SAVARIA & IACONO INC VERSO 220 CHAMPS DORE ST MATHIEU DE BELOEIL J3G 4F5						CF	2						E 06 204-3
6620		PROPRIETE SUJETTE A SURTAXE SUR TERRAIN VAGUE DESSERVI													
1001	86370068	LOT AV PIERRE BAILLARGEON													
2002 2002	A-119354 28-5-84	21 119	187		3000	11058 11049									
3001	A-122427 22-6-84														
4201 4601	A-114894 27-3-84	CONSTRUCTION SAVARIA & IACONO INC VERSO 220 CHAMPS DORE ST MATHIEU DE BELOEIL J3G 4F5						CF	2						E 06 204-3
6620		PROPRIETE SUJETTE A SURTAXE SUR TERRAIN VAGUE DESSERVI													

86370062

ANNULÉ

1FE1

4201 M. Arthur Stecker
4601 5115 du Gaopé HAT 387

CERT.	EFF.	
05-84	27-84	281

86370064

ANNULÉ

1FE1

4201 M. Arthur Stecker
4601 5115 du Gaopé HAT 387

CERT.	EFF.	
10-84	27-84	281

86370066

ANNULÉ

1FE1

4201 M. Arthur Stecker
4601 5115 du Gaopé HAT 387

CERT.	EFF.	
10-84	27-84	281

86370068

ANNULÉ

1FE1

4201 M. Arthur Stecker
4601 5115 du Gaopé HAT 387

CERT.	EFF.	
10-84	27-84	281

86370062

CFN2

4201 Construction Savaria & Tacone Inc.
4601 220 Champdené St Mathieu de Belœil

CERT.	EFF.	
16-78	25-87	289

ANNULÉ

86370064

CFN2

4201 Construction Savaria & Tacone Inc.
4601 220 Champdené St Mathieu de Belœil

CERT.	EFF.	
16-78	25-87	289

ANNULÉ

86370066

CFN2

4201 Construction Savaria & Tacone Inc.
4601 220 Champdené St Mathieu de Belœil

CERT.	EFF.	
16-78	25-87	289

ANNULÉ

86370068

CFN2

4201 Construction Savaria & Tacone Inc.
4601 220 Champdené St Mathieu de Belœil

CERT.	EFF.	
16-78	25-87	289

ANNULÉ

86370062

9FE1

4201 Les Villes de Montréal - Service de la
Gestion Immobilière
4601 507 Place d'Armes, 1200, H.2Y 2W8

CERT.	EFF.	
31-12-84	29-6-84	315

86370064

9FE1

4201 Ville de Montréal -
Service de la Gestion Immobilière
4601 507 Place d'Armes, Bureau 300
Montréal, H.2Y 2W8

CERT.	EFF.	
31-12-84	29-6-84	315

86370066

9FE1

4201 Ville de Montréal
Service de la Gestion Immobilière
4601 507 Place d'Armes, Bureau 300
Montréal, H.2Y 2W8

CERT.	EFF.	
31-12-84	29-6-84	315

86370068

9FE1

4201 Ville de Montréal
Service de la Gestion Immobilière
4601 507 Place d'Armes, Bureau 300
Montréal, H.2Y 2W8

CERT.	EFF.	
31-12-84	29-6-84	315

CODE	COMPTÉ	EMPLACEMENT - NOM, PROFESSION, RÉSIDENCE					CATEGORIE BÂTIMENT	SCOLAIRE		VALEUR EN DOLLARS			REMARQUES	
		AVENUE	CADASTRIQUE	ÉVALUATION	ÉTOILE	PROFONDEUR		SURFACE	TEMP. P.C.	TERRAIN	BÂTIMENT	TOTAL		
1001	86370070	LOT AV PIERRE BAILLARGEON					(19)							
2002	A-119354	21 119	186		3000	11099					3,31300			
2002	28-5-84					11040								
3001	A114894 27-3-84						6A	2	281	3300		3300-TVV	E 06 204-2	
4201		CONSTRUCTION SAVARIA & IACONO INC VERSO					CF	2						
4601		220 CHAMPS DORE ST MATHIEU DE BELOEIL J36 4F5												
4201		3203 P.C. RESERVES POUR RUE 82-08-10												
4601		PROPRIETE SUJETTE A SURTAXE SUR TERRAIN VAGUE DESSERVE												
1001	86370072	LOT AV PIERRE BAILLARGEON					(19)							
2002	A-119354	21 119	185		3000	11040					3,31100			
2002	28-5-84					11032								
3001	A114894 27-3-84						6A	2	281	3300		3300-TVV	E 06 204-2	
4201		CONSTRUCTION SAVARIA & IACONO INC VERSO					CF	2						
4601		220 CHAMPS DORE ST MATHIEU DE BELOEIL J36 4F5												
4201		46 P.C. RESERVES POUR PARC 82-08-10												
4601		PROPRIETE SUJETTE A SURTAXE SUR TERRAIN VAGUE DESSERVE												
1001	86370074	LOT AV PIERRE BAILLARGEON					(19)							
2002	A-119354	21 119	184		3000	11032					3,30800			
2002	28-5-84					11023								
3001	A114894 27-3-84						6A	2	281	3300		3300-TVV	E 06 204-2	
4201		CONSTRUCTION SAVARIA & IACONO INC VERSO					CF	2						
4601		220 CHAMPS DORE ST MATHIEU DE BELOEIL J36 4F5												
4201		537 P.C. RESERVES POUR RUE 2771 P.C.												
4202		RESERVES POUR PARC 82-08-10												
4601		PROPRIETE SUJETTE A SURTAXE SUR TERRAIN VAGUE DESSERVE												
1001	86370076	LOT AV PIERRE BAILLARGEON					(19)							
2002	A-119354	21 119	183		3000	11023					3,30600			
2002	28-5-84					11015								
3001	A114894 27-3-84						6A	2	281	3300		3300-TVV	E 06 204-2	
4201		CONSTRUCTION SAVARIA & IACONO INC VERSO					CF	2						
4601		220 CHAMPS DORE ST MATHIEU DE BELOEIL J36 4F5												
4201		3304 P.C. RESERVES POUR PARC 82-08-10												
4601		PROPRIETE SUJETTE A SURTAXE SUR TERRAIN VAGUE DESSERVE												

86370070
ANNULÉ
4201 M. Arthur Stecker
4601 515 de Gaspé H2T 3B7

CERT. EPP.
16-5-84/27-3-84
287

IEE1

86370070
CFN2
4201 Construction Laravia + Jacome Inc.
4601 220 Champêtre St. Mathieu de Belœil

CERT. EPP.
16-7-84/28-5-84
289

ANNULÉ

86370070
9FE1
4201 La Ville de Montréal - Service de la Gestion Immobilière
4601 507 Place d'Armes #300 H2y 2W8

CERT. EPP.
31-12-84/29-6-84
315

86370072
ANNULÉ
4201 M. Arthur Stecker
4601 515 de Gaspé H2T 3B7

CERT. EPP.
16-5-84/27-3-84
287

IEE1

86370072
CFN2
4201 Construction Laravia + Jacome Inc.
4601 220 Champêtre St. Mathieu de Belœil

CERT. EPP.
16-7-84/28-5-84
289

ANNULÉ

86370072
9FE1
4201 La Ville de Montréal - Service de la Gestion Immobilière
4601 507 Place d'Armes #300 H2y 2W8

CERT. EPP.
31-12-84/29-6-84
315

86370074
ANNULÉ
4201 M. Arthur Stecker
4601 515 de Gaspé H2T 3B7

CERT. EPP.
16-5-84/27-3-84
287

IEE1

86370074
CFN2
4201 Construction Laravia + Jacome Inc.
4601 220 Champêtre St. Mathieu de Belœil

CERT. EPP.
16-7-84/28-5-84
289

ANNULÉ

86370074
9FE1
4201 La Ville de Montréal - Service de la Gestion Immobilière
4601 507 Place d'Armes #300 H2y 2W8

CERT. EPP.
31-12-84/29-6-84
315

86370076
ANNULÉ
4201 M. Arthur Stecker
4601 515 de Gaspé H2T 3B7

CERT. EPP.
16-5-84/27-3-84
287

IEE1

86370076
CFN2
4201 Construction Laravia + Jacome Inc.
4601 220 Champêtre St. Mathieu de Belœil

CERT. EPP.
16-7-84/28-5-84
289

ANNULÉ

86370076
9FE1
4201 La Ville de Montréal - Service de la Gestion Immobilière
4601 507 Place d'Armes #300 H2y 2W8

CERT. EPP.
31-12-84/29-6-84
315

SERVICE D'ÉVALUATION

CODE	COMPTÉ	EMPLACEMENT					VOLUME	CATEGORIE BÂTIMENT	VALEUR EN DOLLARS				REMARQUES	
		AV. CAD.	CADASTRE	SURVEILLANCE	FRONT	PROFONDEUR			SUPERFICIE	SCOLAIRE	TERRAIN	BÂTIMENT		TOTAL
1001	86370078	LOT AV PIERRE BAILLARGEON						(17)						
2002	A-114294	21	119	162	3000	11015								
2002	27-3-84					11006								
3001	A-119354						62							
3001	28-5-84						7A	2	281	3300		3300	500 204-3	
4201	A-122427	CONSTRUCTION SAVARIA & IACONO INC VERSO						CF						
4601	29-6-84	220 CHAMPS DORE ST MATHIEU DE BELOEIL J36 4F5												
4301		RESERVE POUR PARC 82-08-10												
6020		PROPRIETE SUJETTE A SURTAXE SUR TERRAIN VAGUE DESSERVI												
1001	86370080	LOT AV PIERRE BAILLARGEON						(17)						
2002	A-114894	21	119	P101	2186	11006								
2002	27-3-84					IRR								
2004	A-119354	21	119	P100	IRR	5500								
2004	28-5-84				014	5700								
2499	A-122437						62							
3001	29-6-84						7A	2	281	3300		3300	500 204-3	
4201		CONSTRUCTION SAVARIA & IACONO INC VERSO						CF						
4601		220 CHAMPS DORE ST MATHIEU DE BELOEIL J36 4F5												
4301		RESERVE POUR PARC 82-08-10												
6020		PROPRIETE SUJETTE A SURTAXE SUR TERRAIN VAGUE DESSERVI												
1001	86370082	LOT AV PIERRE BAILLARGEON						(17)						
2002		21	119	280	4314	11178								
2002					2303	10988								
3001							7A	1	281	6100		6100	TVV	
4201		M MARCEL VILLEMURE						8A			45.400		51.500	R
4601		11681 AV PIERRE BAILLARGEON N1E 4N6												
4202		ALLE CAROLE LAFRANCE												
6020		PROPRIETE SUJETTE A SURTAXE SUR TERRAIN VAGUE DESSERVI												
1001	86370084	LOT AV PIERRE BAILLARGEON						(17)						
2002		21	119	279	3500	10968								
2002						10978								
3001							7A	1	281	4900		4900	TVV	
4201		M JOE SALERNO						8A			49.200		54.000	R
4601		11691 AV Pierre Baillargeon N1E 4N6												
		F122 (10-10-84) A 4176												

86370078

ANNULÉ

IFI

4201 N. Arthur Stecken
4601 5115 de Gaoqi H2T 3B7

10-5-84	27-3-84	287
---------	---------	-----

86370078

CFN 2

4201 Construction Savaria & Tacone Inc.
4601 220 Champdore St Mathieu de Beloeil

CERT.	EFF.	
16-7-84	28-5-84	289

ANNULÉ

86370080

ANNULÉ

IFI

4201 N. Arthur Stecken
4601 5115 de Gaoqi H2T 3B7

10-5-84	27-3-84	287
---------	---------	-----

86370080

CFN 2

4201 Construction Savaria & Tacone Inc.
4601 220 Champdore St Mathieu de Beloeil

CERT.	EFF.	
16-7-84	28-5-84	289

ANNULÉ

86370078

9FF1

4201 Ville de Montréal
Service de la maison d'habitation

4601 807, Place St-Jacques, Bureau 300
Montréal, H2Y 1W3

CERT.	EFF.	
24-12-84	29-6-84	275

86370080

9FF1

4201 Ville de Montréal
Service de la maison d'habitation

4601 807, Place St-Jacques, Bureau 300
Montréal, H2Y 1W3

CERT.	EFF.	
31-12-84	29-6-84	275

TABLEAU D'ÉVALUATION

LIGNE	COMPTE	EMPLACEMENT, NOM, PROFESSION, RESIDENCE					CATEGORIE BÂTIMENT	SCOLAIRE		VALEUR EN DOLLARS			MUNICIPAL	REMARQUES	
		NO. CAD.	CADASTRE	SURFACE	FACILE	PROFONDEUR		SUPERFICIE	TERR. P. C.	TERRAIN	BÂTISSE	TOTAL			
4202	86370084	MME MARIA CIOFFI					3F								
6620		PROPRIETE SUJETTE A SURTAXE SUR TERRAIN VAGUE DESSERVI													
1001	86370086	11701 AV PIERRE BAILLARGEON													
2002		21	119	273		3500	10978								
2002							10968								
3001								2A	1	281	6900	45000	51900	T R	
4201		M DENIS GASPARD					1F								
4601		11701 AVE PIERRE BAILLARGEON N1E 4H6													
4202		MME GISELE LARIN					3F								
1001	86370088	11711 AV PIERRE BAILLARGEON													
2002		21	119	277		3500	10960								
2002							10958								
3001								2A	1	281	6900	43800	50200	T R	
4201		M ELIO PEZZI					1F								
4601		11711 AV PIERRE BAILLARGEON N1E 4H6													
4202		MME FRANCINE BRIEN					3F								
1001	86370090	11721 AV PIERRE BAILLARGEON													
2002		21	119	276		3500	10958								
2002							10948								
3001								2A	2	281	6900	45000	51900	T R	
4201		M STEPHANO CATANZARO					1F								
4601		11721 AV PIERRE BAILLARGEON N1E 4H6													
4202		MME ROSINA CATANZARO					3F								
1001	86370092	11731 AV PIERRE BAILLARGEON													
2002		21	119	275		3500	10998								
2002							10938								
3001								2A	1	281	6900	45000	51900	T R	
4201		M FRANCESCO CATANZARO					1F								
4601		11731 AV PIERRE BAILLARGEON N1E 4H6													
4202		MME NICOLINA SCIORTINO					3F								
1001	86370094	11741 AV PIERRE BAILLARGEON													

86370070

3FE1

4202 mlle Rosina Catanzano

4602 8331 Andri' Acampora HIE 3X5

CERT.	EPE
6/2/87	2/12/83

CODE	COMPTE	EMPLACEMENT - NOM PROFESSION, RÉSIDENCE					SUPERFICIE	CATEGORIE BÂTIMENT	SCOLAIRE		VALEUR EN DOLLARS			MUNICIPAL	REMARQUES	
		AV. CAD.	CADASTRE	TERR. VISION	FOND	FOND/DEUR			TERR. P. C.	TERRAIN	BÂTISSSE	TOTAL				
2002 2002	86370094	21 119	275		3500	10938 10928	3,82700									
3001								2A	1 2B1	6400	41000	47400	T R			
4201 4601 4202		M DENIS BEDARD 11791 AV PIERRE BAILLARGEON H1E 4H6 MME LILIANE FILION						1F 3F								
1001	86370095	11751 AV PIERRE BAILLARGEON						(14)								
2002 2002		21 119	273		3500	10928 10919	3,82300									
3001								2A	1 2B1	6400	42400	48800	T R			
4201 4601 4202 4602		M JEAN PIERRE TURCOT 11751 AV PIERRE BAILLARGEON H1E 4H6 MME LUCIE GAGNON TURCOT 11751 AV PIERRE BAILLARGEON H1E 4H6						1F 2F								
1001	86370096	11761 AV PIERRE BAILLARGEON						(14)								
2002 2002		21 119	272		3500	10919 10909	3,82000									
3001								2A	1 2B1	6400	43300	49700	T R			
4201 4601 4202		M LUC DESJARDINS 11761 AV PIERRE BAILLARGEON H1E 4H6 MME LISE BEAUREGARD						1F 3F								
1001	86370098	11771 AV PIERRE BAILLARGEON						(14)								
2002 2002		21 119	271		IRR 3500	10909 11100	3,84200									
3001								2A	1 2B1	6400	43300	49700	T R			
4201 4601 4202		M PIERRE FAUBERT 11771 PIERRE BAILLARGEON H1E 4H6 MME LOUISE LAVOIE						1F 3F								
1001	86370100	11781 AVE PIERRE BAILLARGEON						(14)								
2002 2002		21 119	270		IRR 3500	11100 11614	3,96700									
3001								2A	1 2B1	6600	49900	56500	T R			

SERVICE D'ÉVALUATION

CODE	COMpte	EMPLACEMENT - NOM, PROFESSION, RÉSIDENCE						CATEGORIE BÂTIMENT	SCOLAIRE	VALEUR EN DOLLARS			MUNICIPAL	REMARQUES	
		LOT CAD.	CADASTRIQUE	DIVISION	ANCIEN	PROFONDEUR	SUPERFICIE			TERR. P. C.	TERRAIN	DÂTISSE			TOTAL
4201 4601 4202 4602	86370100	M PHILIPPE ANTOINE 11781 AV PIERRE BAILLARGEON						IF							
		Mlle MURLAINE LORQUET 11781 AV PIERRE BAILLARGEON						3F							
1001	86370102	11791 AV PIERRE BAILLARGEON						(19)							
2002 2002		21 119 267		IRR	11614 11975	5,52400									
3001								2A	1 281	9200	50100	59300	T R 1		
4201 4601 4202 4602		M FRANCO DE LUCA 11791 PIERRE BAILLARGEON						IF							
		Mlle MIREILLA ROTELLA 11791 PIERRE BAILLARGEON						3F							
1001	86370110	11843 AV PIERRE BAILLARGEON						(19)							
2002 2002		21 119 153		2014 3000	18000	3,01900									
3001								2A	1 281	5300	34000	39300	T R 1		
4201 4601		M REAL BROUSSEAU, POMPIER 11843 AV PIERRE BAILLARGEON						IF							
		RIV DES PRAIRIES													
1001	86370120	11849 AV PIERRE BAILLARGEON						(19)							
2002		21 119 142		2000	10000	2,00000									
3001								2A	1 281	3500	34000	37500	T R 1		
4213 4613 4214 4614		M MARCEL CARON, VENDEUR 11849 AV PIERRE BAILLARGEON						IF							
		MME MARCEL CARON (GABRIELLE MEUNIER) 11849 AV PIERRE BAILLARGEON						3F							
1001	86370130	11855 AV PIERRE BAILLARGEON						(19)							
2002		21 119 141		2000	10000	2,00000									
3001								2A	1 281	3500	31700	35200	T R 1		
4213 4613 4214 4614		M JEAN PIERRE FRICK, GARÇON DE TABLE 11855 AV PIERRE BAILLARGEON						IF							
		MME JEAN PIERRE FRICK (DENISE QUIRIELLE) 11855 AV PIERRE BAILLARGEON						3F							
1001	86370140	11861 AV PIERRE BAILLARGEON						(19)							

CODE	COMPTE	EMPLACEMENT - NOM, PROFESSION, RESIDENCE						CATEGORIE BÂTIMENT	SCOLAIRE		VALEUR EN DOLLARS			REMARQUES	
		DIV. CAD.	CADASTRE	SUBDIVISION	FRONT	PROFONDEUR	SUPERFICIE		TERR. P. C.	TERRAIN	BÂTISSE	TOTAL			
2002	86370190	21	119	190	2000	10000	2,000000								
3001								2A	1	281	3500	32200	35700	T R 1	
4201		M GIUSEPPE BUTTINO						1F							
4401		11861 AV PIERRE BAILLARGEON N1E 2ES													
1001	86370150	11867 AV PIERRE BAILLARGEON						(19)							
2002		21	119	139	2000	10000	2,000000								
3001								2A	1	281	3500	32200	35700	T R 1	
4201		M JEAN JOSEPH RENOUS						1F							
4401		11867 AV PIERRE BAILLARGEON N1E 2ES													
4202		MME JEAN JOSEPH RENOUS (MARIE FLORE LHERISSON)						2F							
4402		11867 AV PIERRE BAILLARGEON N1E 2ES													
1001	86370160	11873 AV PIERRE BAILLARGEON						(19)							
2002		21	119	138	2000	10000	2,000000								
3001								2A	1	281	3500	32200	35700	T R 1	
4201		M LOUIS BENJAMIN ETIENNE, OPERATEUR						1F							
4401		11873 PIERRE BAILLARGEON N1E 2ES													
4202		MME LOUIS BENJAMIN ETIENNE (MIRALDA TIHO)						2F							
4402		11873 PIERRE BAILLARGEON N1E 2ES													
1001	86370170	11879 AV PIERRE BAILLARGEON						(19)							
2002		21	119	137	2000	10000	2,000000								
3001								2A	1	281	3500	34000	37500	T R 1	
4201		M MARIO IAROCCHI						1F							
4401		11879 AV PIERRE BAILLARGEON N1E 2ES													
1001	86370180	11885 AV PIERRE BAILLARGEON						(19)							
2002		21	119	136	IRR	10000	3,91900								
2002					4000	8000									
3001								2A	1	281	6100	32700	38800	T R 1	
4213		M JOHN WOODBURN, SURVEILLANT						1F							
4413		11885 AV PIERRE BAILLARGEON N1E 2ES													
1001	86370190	11907 AV PIERRE BAILLARGEON						(19)							

CODE	COMPTE	EMPLACEMENT NOM, PROFESSION, RÉSIDENCE						CATEGORIE BÂTIMENT	SCOLAIRE		VALEUR EN DOLLARS			MUNICIPAL	REMARQUES	
		DIV. CAD.	CADASTRE	SUBDIVISION	PROF.	PROFONDEUR	SUPERFICIE		TERR P. C.	TERRAIN	BÂTISSE	TOTAL				
2002 2002	86370190	21	119	139	IRR 4500	8000 10000	9,41900									
3001								2A	1	2B1	6500	32600	39100	T R 1		
4213 4413		M YVES LAPOINTE, MECANICIEN 11907 AV PIERRE BAILLARGEON MIE 2ES						IF								
1001	86370210	11923 AV PIERRE BAILLARGEON						(14)								
2002		21	119	133		7000	10000	2,00000								
3001								2A	1	2B1	3500	32200	35700	T R 1		
4202 4402		M FRANCESCO IAROCCHI, CONTRACTEUR 11913 PIERRE BAILLARGEON MIE 2ES						IF								
1001	86370220	11919 AV PIERRE BAILLARGEON						(14)								
2002		21	119	132		7000	10000	2,00000								
3001								2A	1	2B1	3500	32200	35700	T R 1		
4213 4413		M RAYMOND DANSEREAU, REPRESENTANT 11919 AV PIERRE BAILLARGEON MIE 2ES						IF								
1001	86370230	11925 AV PIERRE BAILLARGEON						(14)								
2002		21	119	131		7000	10000	2,00000								
3001								2A	1	2B1	3500	31500	35000	T R 1		
4201 4401		M AMERIGO ESPOSITO, COMPTABLE 11925 PIERRE BAILLARGEON RIV PRAIRIES MIE 2ES						IF								
1001	86370240	11931 AV PIERRE BAILLARGEON						(14)								
2002		21	119	130		7000	10000	2,00000								
3001								2A	1	2B1	3500	32200	35700	T R 1		
4201 4401		Mlle GERMAINE MARCEAU 11931 AV PIERRE BAILLARGEON MIE 2ES						IF								
1001	86370250	11937 AV PIERRE BAILLARGEON						(14)								
2002		21	119	129		7000	10000	2,00000								
3001								2A	1	2B1	3500	32200	35700	T R 1		

TABLEAU D'ÉVALUATION

CODE	COMPTÉ	EMPLACEMENT NOM PROFESSION RÉSIDENCE						CATEGORIE BÂTIMENT	SCOLAIRE		VALEUR EN DOLLARS			REMARQUES	
		DIV. PAR	CADASTRE	SURFACE	FRONT	PROFONDEUR	SURFACE		TER. P. C.	TERRAIN	BÂTIMENT	TOTAL			
4213 4813	86370250	M						1F							
1001	86370255							(19)							
2002			21 119	126		2000	10000								
3001															
4201 4801		M						1F							
1001	86370260							(19)							
2002			21 119	127		10000	5,72900								
2002						8889	8126								
3001															
4213 4813		M						1F							
4214 4814		MME						1F							
7001															
1001	86370960							(19)							
2002			21 119	162		9678	14,65600								
2002						12528	11785								
3001															
4202 4802								CF							
4620															
1001	86370962							(19)							
2002			21 119	322		9373	11778								
2002						3340	11738								
3001															
4201 4801		M						1F							
4202		MME						2F							
4620															

CERT.	REF.	
2818	20.6.84	2519

annule et code suc
1 8916100
1410

CERT.	REF.	
30983	1-1-84	

7300
7300
7300

CODE	COMPTÉ	EMPLACEMENT, NOM, PROFESSION, RÉSIDENCE					CATEGORIE PATRIMOINE	SCOLAIRE		VALEUR EN DOLLARS			MUNICIPAL	REMARQUES	
		NOY. CAD.	CATASTRAL	QUARTIER	FRONT	PROFONDEUR		SUPERFICIE	TERR. P. C.	TERRAIN	BÂTIMENT	TOTAL			
1001	86370964	12750 LOT AV PIERRE BAILLARGEON					(17)								
2002		21	119	323	3960	11738									
2002						11726									
3001							20		7300	45700	53000				
4201							7A	2	281	7300	7300				
4601		MR MAX STERGAR 1000 Place Baillargeon, H.E. (11.7.23) m 3022					1A								
4202		1842 JEAN TALON E H2E 115					3A								
4602		MISS MARIA ROUSSEL													
6620		PROPRIETE SUJETTE A SURTAXE SUR TERRAIN VAGUE DESSERVI													
1001	86370965	12741 Av Owen Baillargeon LOT JEAN MAUD					(17)								
2002		21	119	324	3960	11726									
2002						11713									
3001							20		7300	45400	52700				
4201							7A	1	281	7300	7300				
4601		M ROCCO BELMONTE 12744 PIERRE BAILLARGEON					1F								
4202		MME RITA SPINELLI 12744 PIERRE BAILLARGEON					2F								
4602		PROPRIETE SUJETTE A SURTAXE SUR TERRAIN VAGUE DESSERVI													
1001	86370966	12740 LOT AV PIERRE BAILLARGEON					(17)								
2002		21	119	325	3960	11713									
2002						11700									
3001							20		7300	45900	53200				
4201							7A	1	281	7300	7300				
4601		M CARLO NINI 1842 JEAN TALON E H2E 115 12740 Place Baillargeon					1F								
4202		MME ANNA ABRUZZESE 1022 (11.9.23) m 3034					3F								
6620		PROPRIETE SUJETTE A SURTAXE SUR TERRAIN VAGUE DESSERVI													
1001	86370968	12314 LOT AV PIERRE BAILLARGEON					(17)								
2002		21	119	326	3930	11700									
2002						11689									
3001							20		7300	45200	52500				
4201							7A	1	281	7300	7300				
4601		M GIUSEPPE MONTEFIORE 1842 JEAN TALON E H2E 115 12314 Place Baillargeon					1F								
4202		MME ITALIA FALCONI 1022 (11.9.23) m 3067					2F								
4602		12314 PIERRE BAILLARGEON													
6620		PROPRIETE SUJETTE A SURTAXE SUR TERRAIN VAGUE DESSERVI													

ROLE D'ÉVALUATION DES IMMEUBLES POUR L'EXERCICE FINANCIER 1984

VILLE DE MONTREAL

TABLEAU D'ÉVALUATION

CODE	COMPTE	EMPLACEMENT					CATEGORIE (NATURE)	SCOLAIRE		VALEUR EN DOLLARS			MUNICIPAL	REMARQUES	
		DIV. CAD.	CADASTRIQUE	SUBDIVISION	FRONT	PROFONDEUR		SUPERFICIE	F	C	TERRAIN	BÂTIMENT			TOTAL
1001	86370970	12930	LOT AV PIERRE BAILLARGEON					(119)							
2002		21 119	327	3930	11689	4,58700									
2002					11676										
3001							2A		7300	45300	52600	A	30-9-83	1-1-84	261
4201							7A	1	7300		7300	194			
4601															
4202															
4603															
4201							1F								
4601															
4202							3F								
4603															
4600															
PROPRIETE SUJETTE A SURTAXE SUR TERRAIN VAGUE DESSERVI															
12934 Av Olexu Baillargeon															
1001	86370971	12934	LOT JEAN RAUB					(102)							
2002		21 119	328	3930	11676	4,58700									
2002					11643										
3001							2A		7300	45700	53000	A	30-9-83	1-1-84	261
4201							7A	1	7300		7300	194			
4601															
4202							1A								
4603							3A								
4201															
4601															
4202															
4603															
4600															
PROPRIETE SUJETTE A SURTAXE SUR TERRAIN VAGUE DESSERVI															
12920															
1001	86370972	12920	LOT AV PIERRE BAILLARGEON					(119)							
2002		21 119	329	3930	11663	4,58100									
2002					11650										
3001							2A		7300	45700	53000	A	30-9-83	1-1-84	261
4201							7A	1	7300		7300	194			
4601															
4202															
4603															
4201							1F								
4601															
4202							3F								
4602															
4600															
PROPRIETE SUJETTE A SURTAXE SUR TERRAIN VAGUE DESSERVI															
12914															
1001	86370974	12914	LOT AV PIERRE BAILLARGEON					(119)							
2002		21 119	330	3930	11650	4,57700									
2002					11640										
3001							2A		7300	45900	53000	A	30-9-83	1-1-84	261
4201							7A	1	7300		7300	194			
4601															
4201							1F								
4601															
PROPRIETE SUJETTE A SURTAXE SUR TERRAIN VAGUE DESSERVI															
12914 Pierre Baillargeon															

CODE	COMPTÉ	EMPLACEMENT - NOM, PROFESSION, RÉSIDENCE						CATEGORIE BÂTIMENT	SCOLAIRE		VALEUR EN DOLLARS			MUNICIPAL	REMARQUES	
		NO. CAD.	CADASTRE	LONGUEUR	PROF.	PROFONDEUR	SURFACE		TERR. P. C.	TERRAIN	BÂTISSÉ	TOTAL				
4202 4602	86370974	MME MARGHERITA RICCIO 12719 PIERRE BAILLARGEON						2F								
4620		PROPRIÉTÉ SUJETTE À SURTAXE SUR TERRAIN VAGUE DÉSERVI														
		12710														
1001	86370976	LOT AV PIERRE BAILLARGEON						(119)								
2002 2002		21 119	331	3930	11690 11627	4,57200										
3001							2A 3A	1	281	7300 7300	45700	53000	7300	A	CERT. 30983 1184 261	
4201 4601		M ANTONIO CANTALI 1842 JEAN TALON E H2E ITS 12710 Pierre Baillargeon 11622 (10 9 28) om 3082						1F								
4620		PROPRIÉTÉ SUJETTE À SURTAXE SUR TERRAIN VAGUE DÉSERVI														
		12704														
1001	86370978	LOT AV PIERRE BAILLARGEON						(119)								
2002 2002		21 119	332	5098	11624 11608	5,92500										
3001							2A 3A	2	281	7300 7300	48200	55500	7300	R	CERT. 30983 1184 263(S)	
4201 4601		FLAVIA CONSTRUCTION INC 1842 JEAN TALON E H2E ITS						CF								
4620		PROPRIÉTÉ SUJETTE À SURTAXE SUR TERRAIN VAGUE DÉSERVI														
		12700 av. Owen Baillargeon														
1001	86370979	LOT JEAN HUB						(102)								
2002 2002		21 119	333	3930	11619 11600	4,56200										
3001							2A 3A	1	281	7300 7300	43300	50600	7300	A	CERT. 30983 1184 261	
4201 4601		M VITO MASI 12700 PIERRE BAILLARGEON						1F								
4202 4602		MME MARIA FRANCESCA CRISTIANO-MASI 12700 PIERRE BAILLARGEON						2F								
4620		PROPRIÉTÉ SUJETTE À SURTAXE SUR TERRAIN VAGUE DÉSERVI														
		12694														
1001	86370980	LOT AV PIERRE BAILLARGEON						(124)								
2002 2002		21 119	334	3930	11600 11591	4,55800										
3001							2A 3A	1	281	7300 7300	65700	63000	7300	A	CERT. 30983 1184 259	

VERSO

86370978

3F I 2

4201 Mlle Lillian Biando

4601 ~~5252~~ ~~Donna~~ ~~St. Montreal~~ ~~North~~ ~~116103~~

12104 Ave. Bouchard HIE HLG #12208 4190 H 12.10.84

COMM.	EFF.
53-11	1342-87

A-580

CODE	COMPTE	EMPLACEMENT - NOM, PROFESSION, RESIDENCE					CATEGORIE BÂTIMENT	SCOLAIRE		VALEUR EN DOLLARS			REMARQUES	
		PRO CAD	CADASTRE	SUBDIV. STAT.	FRONT	PROFONDEUR		SUPERFICIE	TEMP.	TERRAIN	BÂTISSE	TOTAL		
4201 4601 9202	86370980	M LUCIANO TESTA 12694 PIERRE BAILLARGEON MME NATALINA FILIPPA					1F 3F							
6620		PROPRIETE SUJETTE A SURTAXE SUR TERRAIN VAGUE DESSERVI												
1001 2002 2002	86370982 <i>A-122077</i> <i>27-6-84</i>	¹²⁶⁹⁰ LOT AV PIERRE BAILLARGEON 21 119 335 3930 11591 4,55200 11578					1F 2A 2A							
3001								1 2B1	7300 7300	48,200	55,700	7300	A 26-10-84 1-1-85 261	
4201 4601		M GIOVANNI DE RICHELE 1842 JEAN TALON E 112E 115 18690 Pierre Baillargeon PH22 (14-4-23) om 3052					1F							
6620		PROPRIETE SUJETTE A SURTAXE SUR TERRAIN VAGUE DESSERVI												
1001 2002 2002	86370983	¹³⁶²⁴ LOT JEAN NAUD 21 119 336 3930 11578 4,54800 11564					1F 2A							
3001								1 2B1	7300 7300	42,300	49,600	7300	R CERT. EFF. 26-9-83 1-1-84 278	
4201 4601		M RAPHAEL MINICHIELLO 12684 PIERRE BAILLARGEON 11E 426 2-12-22 #3665 PH2 85-84					1F							
6620		PROPRIETE SUJETTE A SURTAXE SUR TERRAIN VAGUE DESSERVI												
1001 2002 2002	86370984	¹²⁶²⁰ LOT AV PIERRE BAILLARGEON 21 119 337 3930 11564 4,54300 11551					1F 2A							
3001								1 2B1	7300 7300	42,900	50,900	7300	R CERT. EFF. 26-9-83 1-1-84 278	
4201 4601 9202		M LUIGI SANTONE 12660 AV PIERRE BAILLARGEON MME LISE CLOUTIER					1F 3F							
6620		PROPRIETE SUJETTE A SURTAXE SUR TERRAIN VAGUE DESSERVI												
1001 2002 2002	86370986	¹²⁶⁰⁴ LOT AV PIERRE BAILLARGEON 21 119 338 3930 11551 4,53800 11542					1F 2A							
3001								1 2B1	7300 7300	42,900	50,200	7300	R CERT. EFF. 26-9-83 1-1-84 278	

26370982

LFII

4501 M. Giuseppe Riccetto

4601 12690 Pierre Baillargeon, HLE 446

3FII

4202 Mlle. Carlotta - Trini Dato

CERT.	EFF.
14/1/84	27/6/84

[Handwritten initials]

CODE	COMPTE	EMPLACEMENT NOM, PROFESSION, RÉSIDENCE						CATEGORIE BÂTIMENT	SCOLAIRE		VALEUR EN DOLLARS			MUNICIPAL	REMARQUES
		DIV. CAD.	CADASTRI	SUBDIVISION	FRONT	PROFONDEUR	SURFACE		TERR. P. C.	TERRAIN	BÂTISSÉ	TOTAL			
4201 4601 4202	86370986	M RICHEL VACCARO 1842 JEAN TALON E H2E 175 MME ERMELINDA RAPANE-VACCARO	18674	Pierre Baillargeon	5122	(1972) ann 3062	IF								
6620		PROPRIETE SUJETTE A SURTAXE SUR TERRAIN VAGUE DESSERVI													
1001	86370988	LOT AV PIERRE BAILLARGEON					(14)								
2002 2002		21 119 339	IRR	11542	5,02900										
3001			4429	9520											
4201 4601		M MARIO SANTELLA 1842 JEAN TALON E H2E 175 18670 Pierre Baillargeon 5122 (1972) ann 3064					IF								
6620		PROPRIETE SUJETTE A SURTAXE SUR TERRAIN VAGUE DESSERVI													
1001	86371000	LOT AV PIERRE BAILLARGEON					(14)								
2002 2002	A-133605 28-12-84	21 119 256	IRR	IRR	5,66700										
3001			4093	11490											
4201 4601		SANIPCO LIMITEE 12560 Pierre Baillargeon, H1E 4L6 7609 OL PROVENCHEUR ST LEONARD H1S 259					CF	2							
6620		PROPRIETE SUJETTE A SURTAXE SUR TERRAIN VAGUE DESSERVI													
1001	86371002	LOT AV PIERRE BAILLARGEON					(14)								
2002 2002	A-133605 28-12-84	21 119 257	5000	11490	5,74000										
3001				11470											
4201 4601		SANIPCO LIMITEE 12560 Pierre Baillargeon, H1E 4L6 7609 OL PROVENCHEUR ST LEONARD H1S 259					CF	2							
6620		PROPRIETE SUJETTE A SURTAXE SUR TERRAIN VAGUE DESSERVI													
1001	86371004	LOT AV PIERRE BAILLARGEON					(14)								
2002 2002	A-133605 28-12-84	21 119 258	5000	11470	5,73100										
3001				11453											

CERT.	EFF.
16-9-83	1-1-84

86371000

86371002

CFD2

CFD2

4201 Construction Ferguoli Alia
4601 6820 St. Richer, St. Leonard H1T 3W6

4201 Construction Ferguoli Alia
4601 6820 St. Richer, St. Leonard H1T 3W6

SSST	SPV
14/2/85	14/2/85

SSST	SPV
14/2/85	14/2/85

SECTEUR D'ÉVALUATION

CODE	COMPTÉ	EMPLACEMENT NOM PROFESSION RESIDENCE						CATEGORIE BÂTIMENT	SCOLAIRE	VALEUR EN DOLLARS			REMARQUES	
		AV. CAD.	CADASTRI	BUILDING	FRONT	PROFONDEUR	SUPERFICIE			TERR. P. C.	TERRAIN	BÂTISSE		TOTAL
4201 4601 6620	86371004	SANIPCO LIMITEE 12560 Pierre Baillargeon, H1E 4L6 F1222+3813 2/8/84 7409 BL PROVENCHER ST LEONARD H1S 2S9 VERSO						CF	2					
		PROPRIETE SUJETTE A SURTAXE SUR TERRAIN VAGUE DESSERVI												
1001	86371006	LOT AV PIERRE BAILLARGEON						(19)						
2002 2002	A-133605 28-12-84	21	119	259		5000	11453 11434				5,72100			
3001								7A	2	201	9200		9200 TVV	
4201 4601 6620		SANIPCO LIMITEE 12560 Pierre Baillargeon, H1E 4L6 F1222+3813 2/8/84 7409 BL PROVENCHER ST LEONARD H1S 2S9 VERSO						CF	2					
		PROPRIETE SUJETTE A SURTAXE SUR TERRAIN VAGUE DESSERVI												
1001	86371008	LOT AV PIERRE BAILLARGEON						(19)						
2002 2002	A-133605 28-12-84	21	119	260		5000	11434 11414				5,71300			
3001								7A	2	201	9200		9200 TVV	
4201 4601 6620		SANIPCO LIMITEE 12560 Pierre Baillargeon, H1E 4L6 F1222+3813 2/8/84 7409 BL PROVENCHER ST LEONARD H1S 2S9 VERSO						CF	2					
		PROPRIETE SUJETTE A SURTAXE SUR TERRAIN VAGUE DESSERVI												
1001	86371010	LOT AV PIERRE BAILLARGEON						(19)						
2002 2002	A-133605 28-12-84	21	119	261		5000	11414 11398				5,70300			
3001								7A	2	201	9200		9200 TVV	
4201 4601 6620		SANIPCO LIMITEE 12560 Pierre Baillargeon, H1E 4L6 F1222+3813 2/8/84 7409 BL PROVENCHER ST LEONARD H1S 2S9 VERSO						CF	2					
		PROPRIETE SUJETTE A SURTAXE SUR TERRAIN VAGUE DESSERVI												
1001	86371012	LOT AV PIERRE BAILLARGEON						(19)						
2002 2002	A-110435 13-1-84	21	119	262		5000	11398 11378				5,69900			
3001								7A	2	201	9200		9200 TVV	
4201 4601 6620		SANIPCO LIMITEE 7409 BL PROVENCHER ST LEONARD H1S 2S9 VERSO						CF	2					
		PROPRIETE SUJETTE A SURTAXE SUR TERRAIN VAGUE DESSERVI												

CERT.	EFF.
03-01-84	03-01-84
	275

86371012

IFI

4201 911. Oswaldo D'Avico
 4601 12622 Pierre Paillargues HIE 4M6
 F.1222 #3685 QUA 9-5-74
 4202 Mme Dorina Rodi - D'Avico

AFI

DEPT.	EFF.
12/13/84	13/11/84

86371008

CFN2

4201 Construction Fargnoli Ltée
 4601 6820 R. Richer, St-Léonard H1T 3W6

DEPT.	EFF.
14/2/85	24/12/84

86371004

CFN2

4201 Construction Fargnoli Ltée
 4601 6820 R. Richer, St-Léonard H1T 3W6

DEPT.	EFF.
14/2/85	28/2/84

86371010

CFN2

4201 Construction Fargnoli Ltée
 4601 6820 R. Richer, St-Léonard H1T 3W6

DEPT.	EFF.
14/2/85	24/12/84

86371006

CFN2

4201 Construction Fargnoli Ltée
 4601 6820 R. Richer, St-Léonard H1T 3W6

DEPT.	EFF.
14/2/85	28/2/84

A8B20

A8B20

A8B20

RELEVÉ D'ÉVALUATION

CODE	COMPTE	EMPLACEMENT					NOM	PROFESSION	RÉSIDENCE	CATEGORIE BÂTIMENT	SCOLAIRE		VALEUR EN DOLLARS			REMARQUES
		DIV. CAD.	CALZADA	SURFACE	FRONT	PROFONDEUR					SUPERFICIE	TERR. P. C.	TERRAIN	BÂTISSE	TOTAL	
1001	86371014	12416	LOT AV PIERRE BAILLARGEON								(19)					
2002		21	119	263		5000	11378									
2002							11362									
3001																
4201																
4601																
6620																
1001	86371016		12610 AV PIERRE BAILLARGEON								(02)					
2002		21	119	264		5000	11362									
2002							11342									
3001																
4201																
4601																
1001	86371018		12604 AV PIERRE BAILLARGEON								(02)					
2002		21	119	265		5000	11342									
2002							11325									
3001																
4201																
4601																
4202																
1001	86371020	12570	LOT AV PIERRE BAILLARGEON								(19)					
2002		21	119	314		5000	11325									
2002							11306									
3001																
4201																
4601																
6620																
1001	86371022	12500	LOT AV PIERRE BAILLARGEON								(19)					
2002		21	119	315		6251	11306									
2002							11276									
3001																

CRRT.	EFF.	265
17-12-83	1-1-84	JLB

CRRT.	EFF.	265
17-12-83	1-1-84	JLB

CRRT.	EFF.	274
21-1-84	1-1-84	JLB

86371020

86371014

1F21

1F21

4201 M. Lelievre Bisante

4201 M. Daniel Bruillette

4601 12570 Av. Jean Baillargem H1E 4L6

4601 12616 Rive Baillargem H1E 4L6

2F21

F.1222 #376790A 28-5-84

4202 Memo Aumonts SANTANARIA - BISANTE

CERT.	EFF.
16/1/84	3/12/83

CERT.	EFF.
17-10-83	10-8-83

CODE	COMPTÉ	EMPLACEMENT - NOM, PROFESSION, RÉSIDENCE					CATEGORIE BÂTIMENT	SOLAIRE		VALEUR EN DOLLARS			MUNICIPAL	REMARQUES	
		DIV 520	CADASTRE	INDIVISIBILITE	FRONT	PROFONDEUR		SUPERFICIE	TERR P. C.	TERRAIN	BÂTISSE	TOTAL			
4201 4601 6620	86371022	SANIPCO LIMITEE 7609 BL PROVENCHER ST LEONARD HIS 259 VERSO					CF	2							
		PROPRIETE SUJETTE A SURTAXE SUR TERRAIN VAGUE DESSERVI													
1001 2002 2002 3001	86371024 A-170170 40049	12550 LOT AV PIERRE BAILLARGEON 21 119 248 5000 11276 5.63300 11257						(119)							
4201 4601 6620		SANIPCO LIMITEE 12550 Pierre Baillargeon 14E 466 P.222736174186 7609 BL PROVENCHER ST LEONARD HIS 259 VERSO					CF	2							
		PROPRIETE SUJETTE A SURTAXE SUR TERRAIN VAGUE DESSERVI													
1001 2002 2002 3001	86371026	12530 Pierre Baillargeon LOT JEAN NAUD 21 119 316 4600 11256 5.17400 11240						(029)							
4201 4601 4202 6620		M SALVATORE NICITA 12530 AV PIERRE BAILLARGEON HIS 416 P.222736174186 (17-10-73) MME GIOSEPPA MOSCHELLA					IF	2A	2 281	8400 8400	40.500	50.900	T24		CERT. EFF. 16-9-83 1-1-84 249
		PROPRIETE SUJETTE A SURTAXE SUR TERRAIN VAGUE DESSERVI													
1001 2002 2002 3001	86371028	12530 Pierre Baillargeon LOT JEAN NAUD 21 119 317 3950 11240 4.93700 11224						(029)							
4201 4601 4202 4602 6620		M MICHELE CARRIERO 12520 PIERRE BAILLARGEON HIS 416 P.222736174186 (17-10-73) MME GIOVANNA DEL BASO					IF	2A	1 281	7200 7200	40.500	49.700	T24		CERT. EFF. 16-9-83 1-1-84 249
		PROPRIETE SUJETTE A SURTAXE SUR TERRAIN VAGUE DESSERVI													
1001 2002 2002 3001	86371030	12510 AV PIERRE BAILLARGEON 21 119 318 3950 11224 4.93100 11210						(029)							
		2A 1 281 7200 41300 48500 T 24													

86371022

1FE1

4201 M. Pietro Luce Santamaria

4601 12560 Pierre Baillargeon H1E 4L6

2FE1

4202 Mme Maria Mucci-Santamaria

CERT.	EFF.
6/2/84	22/11/83

86371024

1FE1

4201 M. Italo Santamaria

4601 12550 Pierre Baillargeon H1E 4L6

2FE1

4202 Mme Marisa D'Ercole Santamaria

CERT.	EFF.
03/9/84	01/6/84
	29/1

86371360

IFI2

4201 H. Danilo PAVANELLO

4601 9997 Paris, MLE Nord H1H 458

ANNULÉ

CERT.	EFF.
27-10-83	12-9-83

86371360

CFN1

4201 - Domic Des Inc.

4601 11640 Co. Joseph Fortin H1E-3W8

CERT.	EFF.
1-13-83	3-10-83

86371460

IFI2

4201 H. Danilo PAVANELLO

4601 9997 Paris, MLE Nord H1H 458

CERT.	EFF.
27-10-83	12-9-83

86371460

CFN1

4201 - Domic Des Inc.

4601 11640 Co. Joseph Fortin H1E-3W8

CERT.	EFF.
1-13-83	3-10-83

CODE	COMPTE	EMPLACEMENT - NOM PROFESSION, RÉSIDENCE						CATEGORIE RÉGULIER	SCOLAIRE		VALEUR EN DOLLARS			MUNICIPAL	REMARQUES
		DIR. CAD.	CADASTRE	SURFIMENSY	FRONT	PROFONDEUR	SUPERFICIE		TERR. P. C.	TERRAIN	BÂTISSE	TOTAL			
3001	86371660	VERSO						7A	1	281	21400		21400	TVV 1	
4201		M ANTONIO ARGENTO						1F							
4601		6963 ST HUBERT H2S 2N1													
4202		M DAVID CHAUDRY						1F							
4602		1605 BEGIN ST LAURENT H4R 1R9													
6620		PROPRIETE SUJETTE A SURTAXE SUR TERRAIN VAGUE DESSERVI													
7001		BOUL MAURICE DUPLESSIS													
7002		TRAVERSEZ													
7003		BOUL MAURICE DUPLESSIS													
	86371662 à 86371680	voir pages 417 A à D													
1001	86371700	LOT RUE 119-303						6029							
2002		21	119	304			IRR								
2002							9055								
3001								7A	1	281	6400		6400	TVV	
4201		M ANTONIO ARGENTO						1F							
4601		6963 ST HUBERT H2S 2N1													
4202		M DAVID CHAUDRY						1F							
4602		1605 BEGIN V ST LAURENT H4R 1R9													
6620		PROPRIETE SUJETTE A SURTAXE SUR TERRAIN VAGUE DESSERVI													
1001	86371702	LOT RUE 119-303						6029							
2002		21	119	305			9976								
2002							11477 11462								
3001								7A	1	281	6300		6300	TVV	
4201		M ANTONIO ARGENTO						1F							
4601		6963 ST HUBERT H2S 2N1													
4202		M DAVID CHAUDRY						1F							
4602		1605 BEGIN V ST LAURENT H4R 1R9													
6620		PROPRIETE SUJETTE A SURTAXE SUR TERRAIN VAGUE DESSERVI													
1001	86371709	LOT RUE 119-303						6029							
2002		21	119	306			9976								
2002							11462 11447								
3001								7A	1	281	6300		6300	TVV	
4201		M ANTONIO ARGENTO						1F							
4601		6963 ST HUBERT H2S 2N1													
4202		M DAVID CHAUDRY						1F							
4602		1605 BEGIN V ST LAURENT H4R 1R9													
6620		PROPRIETE SUJETTE A SURTAXE SUR TERRAIN VAGUE DESSERVI													

CERT.	EXP.
21-185	10784

annule et porte sur
86371662 à 1680

86371700

CFN2

4201 Construction Magni Inc.
4601 9054 Succanta, St. Leonard HIR 385.

CEST.	EFF.
6/2/87	13/10/83

86371708

CFN2

4201 Construction Magni Inc.
4601 9054 Succanta, St. Leonard HIR 385.

CEST.	EFF.
6/2/87	13/10/83

86371702

CFN2

4201 Construction Magni Inc.
4601 9054 Succanta, St. Leonard HIR 385.

CEST.	EFF.
6/2/87	13/10/83

~~86371660~~

~~CFN1~~

~~4201 Construction B.C.A. Inc.
4601 8412 Schot Curve HIR 463.~~

CEST.	EFF.
17-12-84	16-5-84

CFN1

CODE	COMPTE	EMPLACEMENT - NOM, PROFESSION, RESIDENCE						CATEGORIE BÂTIMENT	SCOLAIRE		VALEUR EN DOLLARS			MUNICIPAL	REMARQUES	
		DIV. CAD.	CADASTRE	SUBDIVISION	FRONT	PROFONDEUR	SUPERFICIE		TERR. P. C.	TERRAIN	BÂTISSE	TOTAL				
1001	86371662	Lot rue Projetée 119-158 etc.														
2001		21	119	360	3510	9857										
2001					3600	9862										
3001								7A	2B1	6,000		6,000	F VV			
4201		Construction BCA Inc.						CF								
4601		8412 Joliot Curie H1E 4C3														
6620		Propriété sujette à la surtaxe sur terrain vague desservi														
1001	86371664	Lot rue Projetée 119-158 etc.														
2001		21	119	361	3517	9862										
3001								7A	2B1	6,000		6,000	F VV			
4201		Construction BCA Inc.						CF								
4601		8412 Joliot Curie H1E 4C3														
6620		Propriété sujette à la surtaxe sur terrain vague desservi														
1001	86371666	Lot rue Projetée 119-158 etc.														
2001		21	119	362	IRR	9862										
2001					4686	IRR										
3001								7A	2B1	7,900		7,900	F VV			
4201		Construction BCA Inc.						CF								
4601		8412 Joliot Curie H1E 4C3														
6620		Propriété sujette à la surtaxe sur terrain vague desservi														

CERT.	EFF.
31-85	10-7-84
	31

Prov. 86371660
& 86374660

CERT.	EFF.
31-85	10-7-84
	31

Prov. 86371660
& 86374660

CERT.	EFF.
31-85	10-7-84
	31

Prov. 86371660
& 86374660

CODE	COMPTE	EMPLACEMENT - NOM, PROFESSION, RÉSIDENCE						C	E	F	G	H	I	J	K	L	M	N	O	P	Q	R	S	T	U	V	W	X	Y	Z	AA	AB	AC	AD	AE	AF	AG	AH	AI	AJ	AK	AL	AM	AN	AO	AP	AQ	AR	AS	AT	AU	AV	AW	AX	AY	AZ	BA	BB	BC	BD	BE	BF	BG	BH	BI	BJ	BK	BL	BM	BN	BO	BP	BQ	BR	BS	BT	BU	BV	BW	BX	BY	BZ	CA	CB	CC	CD	CE	CF	CG	CH	CI	CJ	CK	CL	CM	CN	CO	CP	CQ	CR	CS	CT	CU	CV	CW	CX	CY	CZ	DA	DB	DC	DD	DE	DF	DG	DH	DI	DJ	DK	DL	DM	DN	DO	DP	DQ	DR	DS	DT	DU	DV	DW	DX	DY	DZ	EA	EB	EC	ED	EE	EF	EG	EH	EI	EJ	EK	EL	EM	EN	EO	EP	EQ	ER	ES	ET	EU	EV	EW	EX	EY	EZ	FA	FB	FC	FD	FE	FF	FG	FH	FI	FJ	FK	FL	FM	FN	FO	FP	FQ	FR	FS	FT	FU	FV	FW	FX	FY	FZ	GA	GB	GC	GD	GE	GF	GG	GH	GI	GJ	GK	GL	GM	GN	GO	GP	GQ	GR	GS	GT	GU	GV	GW	GX	GY	GZ	HA	HB	HC	HD	HE	HF	HG	HH	HI	HJ	HK	HL	HM	HN	HO	HP	HQ	HR	HS	HT	HU	HV	HW	HX	HY	HZ	IA	IB	IC	ID	IE	IF	IG	IH	II	IJ	IK	IL	IM	IN	IO	IP	IQ	IR	IS	IT	IU	IV	IW	IX	IY	IZ	JA	JB	JC	JD	JE	JF	JG	JH	JI	JJ	JK	JL	JM	JN	JO	JP	JQ	JR	JS	JT	JU	JV	JW	JX	JY	JZ	KA	KB	KC	KD	KE	KF	KG	KH	KI	KJ	KK	KL	KM	KN	KO	KP	KQ	KR	KS	KT	KU	KV	KW	KX	KY	KZ	LA	LB	LC	LD	LE	LF	LG	LH	LI	LJ	LK	LL	LM	LN	LO	LP	LQ	LR	LS	LT	LU	LV	LW	LX	LY	LZ	MA	MB	MC	MD	ME	MF	MG	MH	MI	MJ	MK	ML	MN	MO	MP	MQ	MR	MS	MT	MU	MV	MW	MX	MY	MZ	NA	NB	NC	ND	NE	NF	NG	NH	NI	NJ	NK	NL	NM	NN	NO	NP	NQ	NR	NS	NT	NU	NV	NW	NX	NY	NZ	OA	OB	OC	OD	OE	OF	OG	OH	OI	OJ	OK	OL	OM	ON	OO	OP	OQ	OR	OS	OT	OU	OV	OW	OX	OY	OZ	PA	PB	PC	PD	PE	PF	PG	PH	PI	PJ	PK	PL	PM	PN	PO	PP	PQ	PR	PS	PT	PU	PV	PW	PX	PY	PZ	QA	QB	QC	QD	QE	QF	QG	QH	QI	QJ	QK	QL	QM	QN	QO	QP	QQ	QR	QS	QT	QU	QV	QW	QX	QY	QZ	RA	RB	RC	RD	RE	RF	RG	RH	RI	RJ	RK	RL	RM	RN	RO	RP	RQ	RR	RS	RT	RU	RV	RW	RX	RY	RZ	SA	SB	SC	SD	SE	SF	SG	SH	SI	SJ	SK	SL	SM	SN	SO	SP	SQ	SR	SS	ST	SU	SV	SW	SX	SY	SZ	TA	TB	TC	TD	TE	TF	TG	TH	TI	TJ	TK	TL	TM	TN	TO	TP	TQ	TR	TS	TT	TU	TV	TW	TX	TY	TZ	UA	UB	UC	UD	UE	UF	UG	UH	UI	UJ	UK	UL	UM	UN	UO	UP	UQ	UR	US	UT	UU	UV	UW	UX	UY	UZ	VA	VB	VC	VD	VE	VF	VG	VH	VI	VJ	VK	VL	VM	VN	VO	VP	VQ	VR	VS	VT	VU	VV	VW	VX	VY	VZ	WA	WB	WC	WD	WE	WF	WG	WH	WI	WJ	WK	WL	WM	WN	WO	WP	WQ	WR	WS	WT	WU	WV	WW	WX	WY	WZ	XA	XB	XC	XD	XE	XF	XG	XH	XI	XJ	XK	XL	XM	XN	XO	XP	XQ	XR	XS	XT	XU	XV	XW	XX	XY	XZ	YA	YB	YC	YD	YE	YF	YG	YH	YI	YJ	YK	YL	YM	YN	YO	YP	YQ	YR	YS	YT	YU	YV	YW	YX	YY	YZ	ZA	ZB	ZC	ZD	ZE	ZF	ZG	ZH	ZI	ZJ	ZK	ZL	ZM	ZN	ZO	ZP	ZQ	ZR	ZS	ZT	ZU	ZV	ZW	ZX	ZY	ZZ	AA	AB	AC	AD	AE	AF	AG	AH	AI	AJ	AK	AL	AM	AN	AO	AP	AQ	AR	AS	AT	AU	AV	AW	AX	AY	AZ	BA	BB	BC	BD	BE	BF	BG	BH	BI	BJ	BK	BL	BM	BN	BO	BP	BQ	BR	BS	BT	BU	BV	BW	BX	BY	BZ	CA	CB	CC	CD	CE	CF	CG	CH	CI	CJ	CK	CL	CM	CN	CO	CP	CQ	CR	CS	CT	CU	CV	CW	CX	CY	CZ	DA	DB	DC	DD	DE	DF	DG	DH	DI	DJ	DK	DL	DM	DN	DO	DP	DQ	DR	DS	DT	DU	DV	DW	DX	DY	DZ	EA	EB	EC	ED	EE	EF	EG	EH	EI	EJ	EK	EL	EM	EN	EO	EP	EQ	ER	ES	ET	EU	EV	EW	EX	EY	EZ	FA	FB	FC	FD	FE	FF	FG	FH	FI	FJ	FK	FL	FM	FN	FO	FP	FQ	FR	FS	FT	FU	FV	FW	FX	FY	FZ	GA	GB	GC	GD	GE	GF	GG	GH	GI	GJ	GK	GL	GM	GN	GO	GP	GQ	GR	GS	GT	GU	GV	GW	GX	GY	GZ	HA	HB	HC	HD	HE	HF	HG	HH	HI	HJ	HK	HL	HM	HN	HO	HP	HQ	HR	HS	HT	HU	HV	HW	HX	HY	HZ	IA	IB	IC	ID	IE	IF	IG	IH	II	IJ	IK	IL	IM	IN	IO	IP	IQ	IR	IS	IT	IU	IV	IW	IX	IY	IZ	JA	JB	JC	JD	JE	JF	JG	JH	JI	JJ	JK	JL	JM	JN	JO	JP	JQ	JR	JS	JT	JU	JV	JW	JX	JY	JZ	KA	KB	KC	KD	KE	KF	KG	KH	KI	KJ	KL	KM	KN	KO	KP	KQ	KR	KS	KT	KU	KV	KW	KX	KY	KZ	LA	LB	LC	LD	LE	LF	LG	LH	LI	LJ	LK	LM	LN	LO	LP	LQ	LR	LS	LT	LU	LV	LW	LX	LY	LZ	MA	MB	MC	MD	ME	MF	MG	MH	MI	MJ	MK	ML	MN	MO	MP	MQ	MR	MS	MT	MU	MV	MW	MX	MY	MZ	NA	NB	NC	ND	NE	NF	NG	NH	NI	NJ	NK	NL	NM	NN	NO	NP	NQ	NR	NS	NT	NU	NV	NW	NX	NY	NZ	OA	OB	OC	OD	OE	OF	OG	OH	OI	OJ	OK	OL	OM	ON	OO	OP	OQ	OR	OS	OT	OU	OV	OW	OX	OY	OZ	PA	PB	PC	PD	PE	PF	PG	PH	PI	PJ	PK	PL	PM	PN	PO	PP	PQ	PR	PS	PT	PU	PV	PW	PX	PY	PZ	QA	QB	QC	QD	QE	QF	QG	QH	QI	QJ	QK	QL	QM	QN	QO	QP	QQ	QR	QS	QT	QU	QV	QW	QX	QY	QZ	RA	RB	RC	RD	RE	RF	RG	RH	RI	RJ	RK	RL	RM	RN	RO	RP	RQ	RR	RS	RT	RU	RV	RW	RX	RY	RZ	SA	SB	SC	SD	SE	SF	SG	SH	SI	SJ	SK	SL	SM	SN	SO	SP	SQ	SR	SS	ST	SU	SV	SW	SX	SY	SZ	TA	TB	TC	TD	TE	TF	TG	TH	TI	TJ	
------	--------	--	--	--	--	--	--	---	---	---	---	---	---	---	---	---	---	---	---	---	---	---	---	---	---	---	---	---	---	---	----	----	----	----	----	----	----	----	----	----	----	----	----	----	----	----	----	----	----	----	----	----	----	----	----	----	----	----	----	----	----	----	----	----	----	----	----	----	----	----	----	----	----	----	----	----	----	----	----	----	----	----	----	----	----	----	----	----	----	----	----	----	----	----	----	----	----	----	----	----	----	----	----	----	----	----	----	----	----	----	----	----	----	----	----	----	----	----	----	----	----	----	----	----	----	----	----	----	----	----	----	----	----	----	----	----	----	----	----	----	----	----	----	----	----	----	----	----	----	----	----	----	----	----	----	----	----	----	----	----	----	----	----	----	----	----	----	----	----	----	----	----	----	----	----	----	----	----	----	----	----	----	----	----	----	----	----	----	----	----	----	----	----	----	----	----	----	----	----	----	----	----	----	----	----	----	----	----	----	----	----	----	----	----	----	----	----	----	----	----	----	----	----	----	----	----	----	----	----	----	----	----	----	----	----	----	----	----	----	----	----	----	----	----	----	----	----	----	----	----	----	----	----	----	----	----	----	----	----	----	----	----	----	----	----	----	----	----	----	----	----	----	----	----	----	----	----	----	----	----	----	----	----	----	----	----	----	----	----	----	----	----	----	----	----	----	----	----	----	----	----	----	----	----	----	----	----	----	----	----	----	----	----	----	----	----	----	----	----	----	----	----	----	----	----	----	----	----	----	----	----	----	----	----	----	----	----	----	----	----	----	----	----	----	----	----	----	----	----	----	----	----	----	----	----	----	----	----	----	----	----	----	----	----	----	----	----	----	----	----	----	----	----	----	----	----	----	----	----	----	----	----	----	----	----	----	----	----	----	----	----	----	----	----	----	----	----	----	----	----	----	----	----	----	----	----	----	----	----	----	----	----	----	----	----	----	----	----	----	----	----	----	----	----	----	----	----	----	----	----	----	----	----	----	----	----	----	----	----	----	----	----	----	----	----	----	----	----	----	----	----	----	----	----	----	----	----	----	----	----	----	----	----	----	----	----	----	----	----	----	----	----	----	----	----	----	----	----	----	----	----	----	----	----	----	----	----	----	----	----	----	----	----	----	----	----	----	----	----	----	----	----	----	----	----	----	----	----	----	----	----	----	----	----	----	----	----	----	----	----	----	----	----	----	----	----	----	----	----	----	----	----	----	----	----	----	----	----	----	----	----	----	----	----	----	----	----	----	----	----	----	----	----	----	----	----	----	----	----	----	----	----	----	----	----	----	----	----	----	----	----	----	----	----	----	----	----	----	----	----	----	----	----	----	----	----	----	----	----	----	----	----	----	----	----	----	----	----	----	----	----	----	----	----	----	----	----	----	----	----	----	----	----	----	----	----	----	----	----	----	----	----	----	----	----	----	----	----	----	----	----	----	----	----	----	----	----	----	----	----	----	----	----	----	----	----	----	----	----	----	----	----	----	----	----	----	----	----	----	----	----	----	----	----	----	----	----	----	----	----	----	----	----	----	----	----	----	----	----	----	----	----	----	----	----	----	----	----	----	----	----	----	----	----	----	----	----	----	----	----	----	----	----	----	----	----	----	----	----	----	----	----	----	----	----	----	----	----	----	----	----	----	----	----	----	----	----	----	----	----	----	----	----	----	----	----	----	----	----	----	----	----	----	----	----	----	----	----	----	----	----	----	----	----	----	----	----	----	----	----	----	----	----	----	----	----	----	----	----	----	----	----	----	----	----	----	----	----	----	----	----	----	----	----	----	----	----	----	----	----	----	----	----	----	----	----	----	----	----	----	----	----	----	----	----	----	----	----	----	----	----	----	----	----	----	----	----	----	----	----	----	----	----	----	----	----	----	----	----	----	----	----	----	----	----	----	----	----	----	----	----	----	----	----	----	----	----	----	----	----	----	----	----	----	----	----	----	----	----	----	----	----	----	----	----	----	----	----	----	----	----	----	----	----	----	----	----	----	----	----	----	----	----	----	----	----	----	----	----	----	----	----	----	----	----	----	----	----	----	----	----	----	----	----	----	----	----	----	----	----	----	----	----	----	----	----	----	----	----	----	----	----	----	----	----	----	----	----	----	----	----	----	----	----	----	----	----	----	----	----	----	----	----	----	----	----	----	----	----	----	----	----	----	----	----	----	----	----	----	----	----	----	----	----	----	----	----	----	----	----	----	----	----	----	----	----	----	----	----	----	----	----	----	----	----	----	----	----	----	----	----	----	----	----	----	----	----	----	----	----	----	----	----	----	----	----	----	----	----	----	----	----	----	----	----	----	----	----	----	----	----	----	----	----	----	----	----	----	----	----	----	----	----	----	----	----	----	----	----	----	----	----	----	----	----	----	----	----	----	----	----	----	----	----	----	----	----	----	----	----	----	----	----	----	----	----	----	----	----	----	----	----	----	----	----	----	----	----	----	----	----	----	----	----	----	----	----	----	----	----	----	----	----	----	----	----	----	----	----	----	----	----	----	----	----	----	----	----	----	----	----	----	----	----	----	----	----	----	----	----	----	----	----	----	----	----	----	----	----	----	----	----	----	----	----	----	----	----	----	----	----	----	----	----	----	----	----	----	----	----	----	----	----	----	----	----	----	----	----	----	----	----	----	----	----	----	----	----	----	----	----	----	----	----	----	----	----	----	----	----	----	----	----	----	----	----	----	----	----	----	----	----	----	----	----	----	----	----	----	----	----	----	----	----	----	----	--

CODE	COMPTE	EMPLACEMENT - NOM, PROFESSION, RESIDENCE						CATEGORIE BÂTIMENT	SCOLAIRE		VALEUR EN DOLLARS			MUNICIPAL	REMARQUES
		DIV. CAD.	CADASTRE	SUBDIVISION	FRONT	PROFONDEUR	SUPERFICIE		TERR. P. C.	TERRAIN	BÂTISSE	TOTAL			
1001	86371674	Lot rue Projetée 119-158 etc.													
2001		21	119	366	IRR	IRR	4,63700								
2001					4919	9862									
3001								7A	251	8,100		8,100	T VV		
4201		Construction BCA Inc.						CF							
4601		8412 Joliot Curie HLE 4C3													Prov. 86371660 & 86374660
6620		Propriété sujette à la surtaxe sur terrain vague desservi													
1001	86371676	Lot rue Projetée 119-158 etc.													
2001		21	119	367	4987	9862	4,80100								
2001					4921	9850									
3001								7A	251	8,400		8,400	T VV		
4201		Construction BCA Inc.						CF							
4601		8412 Joliot Curie HLE 4C3													Prov. 86371660 & 86374660
6620		Propriété sujette à la surtaxe sur terrain vague desservi													
1001	86371678	Lot rue Projetée 119-158 etc.													
2001		21	119	368	IRR	IRR	5,01700								
2001					4919	10492									
3001								7A	251	8,800		8,800	T VV		
4201		Construction BCA Inc.						CF							
4601		8412 Joliot Curie HLE 4C3													Prov. 86371660 & 86374660
6620		Propriété sujette à la surtaxe sur terrain vague desservi													

CERT.	EFF.	
31-1-85	10-7-84	3/9

CERT.	EFF.	
31-1-85	10-7-84	3/9

CERT.	EFF.	
31-1-85	10-7-84	3/9

CODE	COMPTE	EMPLACEMENT - NOM, PROFESSION, RESIDENCE						CATEGORIE BÂTIMENT	SCOLAIRE		VALEUR EN DOLLARS			MUNICIPAL	REMARQUES
		DIV. CAD.	CADASTRE	SUBDIVISION	FRONT	PROFONDEUR	SUPERFICIE		TERR.	TERR.	TERRAIN	BÂTISSE	TOTAL		
1001	86371680	Lot rue Projetée 119-158 etc.													
2001		21	119	369	4851	10492	5,03800								
2001					4921	10480									
3001								7A	2B1	8,800		8,800	T VV		
4201		Construction BCA Inc.													
4601		8412 Joliot Curie HLE 4C3													
6620		Propriété sujette à la surtaxe sur terrain vague desservi													

CERT.	LEF.
31-185	10-184
	35

Prov. 86371660
& 86374660

CODE	COMPTE	EMPLACEMENT - NOM, PROFESSION, RÉSIDENCE					CATEGORIE BÂTIMENT	SCOLAIRE		VALEUR EN DOLLARS			REMARQUES	
		DIV. CAD.	CADASTRE	SUBDIVISION	FUSION	PROFONDEUR		SUPERFICIE	TERR P. C.	TERRAIN	BÂTI	TOTAL		
1001	86371706	LOT RUE 119-303					8029							
2002		21	119	307	9976	11597								
2002						11532								
3001							7A	1	281	6300		6300	TVV	
4201		M ANTONIO ARGENTO					1F							
4601		6963 ST HUBERT H25 2N1												
4202		M DAVID CHAUDRY					1F							
4602		1605 BEGIN Y ST LAURENT H9R 1R9												
6620		PROPRIETE SUJETTE A SURTAXE SUR TERRAIN VAGUE DESSERVI												
1001	86371708	LOT RUE 119-303					8029							
2002		21	119	308	9976	11932								
2002						11916								
3001							7A	1	281	6300		6300	TVV	
4201		M ANTONIO ARGENTO					1F							
4601		6963 ST HUBERT H25 2N1												
4202		M DAVID CHAUDRY					1F							
4602		1605 BEGIN Y ST LAURENT H9R 1R9												
6620		PROPRIETE SUJETTE A SURTAXE SUR TERRAIN VAGUE DESSERVI												
1001	86371710	LOT RUE 119-303					8029							
2002		21	119	309	9976	11916								
2002						11902								
3001							7A	1	281	6300		6300	TVV	
4201		M ANTONIO ARGENTO					1F							
4601		6963 ST HUBERT H25 2N1												
4202		M DAVID CHAUDRY					1F							
4602		1605 BEGIN Y ST LAURENT H9R 1R9												
6620		PROPRIETE SUJETTE A SURTAXE SUR TERRAIN VAGUE DESSERVI												
1001	86371712	LOT RUE 119-303					8029							
2002		21	119	310	9976	11401								
2002						11386								
3001							7A	1	281	6300		6300	TVV	
4201		M ANTONIO ARGENTO					1F							
4601		6963 ST HUBERT H25 2N1												

86371706

CFN2

4201 Construction Magni Inc.
4601 9054 Decarie, St-Lemard HR 3P5.

CERT.	EFF.
6/2/87	13/10/83

86371710

CFN2

4201 Construction Magni Inc.
4601 9054 Decarie, St-Lemard HR 3P5.

CERT.	EFF.
6/2/87	13/10/83

86371708

CFN2

4201 Construction Magni Inc.
4601 9054 Decarie, St-Lemard HR 3P5.

CERT.	EFF.
6/2/87	13/10/83

86371712

CFN2

4201 Construction Magni Inc.
4601 9054 Decarie, St-Lemard HR 3P5.

CERT.	EFF.
6/2/87	13/10/83

CODE	COMPTÉ	EMPLACEMENT - NOM, PROFESSION, RÉSIDENCE						C	D	E	F	G	H	I	J	K	L	M	N	O	P	Q	R	S	T	U	V	W	X	Y	Z	AA	AB	AC	AD	AE	AF	AG	AH	AI	AJ	AK	AL	AM	AN	AO	AP	AQ	AR	AS	AT	AU	AV	AW	AX	AY	AZ	BA	BB	BC	BD	BE	BF	BG	BH	BI	BJ	BK	BL	BM	BN	BO	BP	BQ	BR	BS	BT	BU	BV	BW	BX	BY	BZ	CA	CB	CC	CD	CE	CF	CG	CH	CI	CJ	CK	CL	CM	CN	CO	CP	CQ	CR	CS	CT	CU	CV	CW	CX	CY	CZ	DA	DB	DC	DD	DE	DF	DG	DH	DI	DJ	DK	DL	DM	DN	DO	DP	DQ	DR	DS	DT	DU	DV	DW	DX	DY	DZ	EA	EB	EC	ED	EE	EF	EG	EH	EI	EJ	EK	EL	EM	EN	EO	EP	EQ	ER	ES	ET	EU	EV	EW	EX	EY	EZ	FA	FB	FC	FD	FE	FF	FG	FH	FI	FJ	FK	FL	FM	FN	FO	FP	FQ	FR	FS	FT	FU	FV	FW	FX	FY	FZ	GA	GB	GC	GD	GE	GF	GG	GH	GI	GJ	GK	GL	GM	GN	GO	GP	GQ	GR	GS	GT	GU	GV	GW	GX	GY	GZ	HA	HB	HC	HD	HE	HF	HG	HH	HI	HJ	HK	HL	HM	HN	HO	HP	HQ	HR	HS	HT	HU	HV	HW	HX	HY	HZ	IA	IB	IC	ID	IE	IF	IG	IH	II	IJ	IK	IL	IM	IN	IO	IP	IQ	IR	IS	IT	IU	IV	IW	IX	IY	IZ	JA	JB	JC	JD	JE	JF	JG	JH	JI	JJ	JK	JL	JM	JN	JO	JP	JQ	JR	JS	JT	JU	JV	JW	JX	JY	JZ	KA	KB	KC	KD	KE	KF	KG	KH	KI	KJ	KK	KL	KM	KN	KO	KP	KQ	KR	KS	KT	KU	KV	KW	KX	KY	KZ	LA	LB	LC	LD	LE	LF	LG	LH	LI	LJ	LK	LL	LM	LN	LO	LP	LQ	LR	LS	LT	LU	LV	LW	LX	LY	LZ	MA	MB	MC	MD	ME	MF	MG	MH	MI	MJ	MK	ML	MM	MN	MO	MP	MQ	MR	MS	MT	MU	MV	MW	MX	MY	MZ	NA	NB	NC	ND	NE	NF	NG	NH	NI	NJ	NK	NL	NM	NN	NO	NP	NQ	NR	NS	NT	NU	NV	NW	NX	NY	NZ	OA	OB	OC	OD	OE	OF	OG	OH	OI	OJ	OK	OL	OM	ON	OO	OP	OQ	OR	OS	OT	OU	OV	OW	OX	OY	OZ	PA	PB	PC	PD	PE	PF	PG	PH	PI	PJ	PK	PL	PM	PN	PO	PP	PQ	PR	PS	PT	PU	PV	PW	PX	PY	PZ	QA	QB	QC	QD	QE	QF	QG	QH	QI	QJ	QK	QL	QM	QN	QO	QP	QQ	QR	QS	QT	QU	QV	QW	QX	QY	QZ	RA	RB	RC	RD	RE	RF	RG	RH	RI	RJ	RK	RL	RM	RN	RO	RP	RQ	RR	RS	RT	RU	RV	RW	RX	RY	RZ	SA	SB	SC	SD	SE	SF	SG	SH	SI	SJ	SK	SL	SM	SN	SO	SP	SQ	SR	SS	ST	SU	SV	SW	SX	SY	SZ	TA	TB	TC	TD	TE	TF	TG	TH	TI	TJ	TK	TL	TM	TN	TO	TP	TQ	TR	TS	TT	TU	TV	TW	TX	TY	TZ	UA	UB	UC	UD	UE	UF	UG	UH	UI	UJ	UK	UL	UM	UN	UO	UP	UQ	UR	US	UT	UU	UV	UW	UX	UY	UZ	VA	VB	VC	VD	VE	VF	VG	VH	VI	VJ	VK	VL	VM	VN	VO	VP	VQ	VR	VS	VT	VU	VV	VW	VX	VY	VZ	WA	WB	WC	WD	WE	WF	WG	WH	WI	WJ	WK	WL	WM	WN	WO	WP	WQ	WR	WS	WT	WU	WV	WW	WX	WY	WZ	XA	XB	XC	XD	XE	XF	XG	XH	XI	XJ	XK	XL	XM	XN	XO	XP	XQ	XR	XS	XT	XU	XV	XW	XX	XY	XZ	YA	YB	YC	YD	YE	YF	YG	YH	YI	YJ	YK	YL	YM	YN	YO	YP	YQ	YR	YS	YT	YU	YV	YW	YX	YY	YZ	ZA	ZB	ZC	ZD	ZE	ZF	ZG	ZH	ZI	ZJ	ZK	ZL	ZM	ZN	ZO	ZP	ZQ	ZR	ZS	ZT	ZU	ZV	ZW	ZX	ZY	ZZ	AAA	AAB	AAC	AAD	AAE	AAF	AAG	AAH	AAI	AAJ	AAK	AAL	AAM	AAN	AAO	AAP	AAQ	AAR	AAS	AAT	AAU	AAV	AAW	AAX	AAZ	AAA	AAB	AAC	AAD	AAE	AAF	AAG	AAH	AAI	AAJ	AAK	AAL	AAM	AAN	AAO	AAP	AAQ	AAR	AAS	AAT	AAU	AAV	AAW	AAX	AAZ	AAA	AAB	AAC	AAD	AAE	AAF	AAG	AAH	AAI	AAJ	AAK	AAL	AAM	AAN	AAO	AAP	AAQ	AAR	AAS	AAT	AAU	AAV	AAW	AAX	AAZ	AAA	AAB	AAC	AAD	AAE	AAF	AAG	AAH	AAI	AAJ	AAK	AAL	AAM	AAN	AAO	AAP	AAQ	AAR	AAS	AAT	AAU	AAV	AAW	AAX	AAZ	AAA	AAB	AAC	AAD	AAE	AAF	AAG	AAH	AAI	AAJ	AAK	AAL	AAM	AAN	AAO	AAP	AAQ	AAR	AAS	AAT	AAU	AAV	AAW	AAX	AAZ	AAA	AAB	AAC	AAD	AAE	AAF	AAG	AAH	AAI	AAJ	AAK	AAL	AAM	AAN	AAO	AAP	AAQ	AAR	AAS	AAT	AAU	AAV	AAW	AAX	AAZ	AAA	AAB	AAC	AAD	AAE	AAF	AAG	AAH	AAI	AAJ	AAK	AAL	AAM	AAN	AAO	AAP	AAQ	AAR	AAS	AAT	AAU	AAV	AAW	AAX	AAZ	AAA	AAB	AAC	AAD	AAE	AAF	AAG	AAH	AAI	AAJ	AAK	AAL	AAM	AAN	AAO	AAP	AAQ	AAR	AAS	AAT	AAU	AAV	AAW	AAX	AAZ	AAA	AAB	AAC	AAD	AAE	AAF	AAG	AAH	AAI	AAJ	AAK	AAL	AAM	AAN	AAO	AAP	AAQ	AAR	AAS	AAT	AAU	AAV	AAW	AAX	AAZ	AAA	AAB	AAC	AAD	AAE	AAF	AAG	AAH	AAI	AAJ	AAK	AAL	AAM	AAN	AAO	AAP	AAQ	AAR	AAS	AAT	AAU	AAV	AAW	AAX	AAZ	AAA	AAB	AAC	AAD	AAE	AAF	AAG	AAH	AAI	AAJ	AAK	AAL	AAM	AAN	AAO	AAP	AAQ	AAR	AAS	AAT	AAU	AAV	AAW	AAX	AAZ	AAA	AAB	AAC	AAD	AAE	AAF	AAG	AAH	AAI	AAJ	AAK	AAL	AAM	AAN	AAO	AAP	AAQ	AAR	AAS	AAT	AAU	AAV	AAW	AAX	AAZ	AAA	AAB	AAC	AAD	AAE	AAF	AAG	AAH	AAI	AAJ	AAK	AAL	AAM	AAN	AAO	AAP	AAQ	AAR	AAS	AAT	AAU	AAV	AAW	AAX	AAZ	AAA	AAB	AAC	AAD	AAE	AAF	AAG	AAH	AAI	AAJ	AAK	AAL	AAM	AAN	AAO	AAP	AAQ	AAR	AAS	AAT	AAU	AAV	AAW	AAX	AAZ	AAA	AAB	AAC	AAD	AAE	AAF	AAG	AAH	AAI	AAJ	AAK	AAL	AAM	AAN	AAO	AAP	AAQ	AAR	AAS	AAT	AAU	AAV	AAW	AAX	AAZ	AAA	AAB	AAC	AAD	AAE	AAF	AAG	AAH	AAI	AAJ	AAK	AAL	AAM	AAN	AAO	AAP	AAQ	AAR	AAS	AAT	AAU	AAV	AAW	AAX	AAZ	AAA	AAB	AAC	AAD	AAE	AAF	AAG	AAH	AAI	AAJ	AAK	AAL	AAM	AAN	AAO	AAP	AAQ	AAR	AAS	AAT	AAU	AAV	AAW	AAX	AAZ	AAA	AAB	AAC	AAD	AAE	AAF	AAG	AAH	AAI	AAJ	AAK	AAL	AAM	AAN	AAO	AAP	AAQ	AAR	AAS	AAT	AAU	AAV	AAW	AAX	AAZ	AAA	AAB	AAC	AAD	AAE	AAF	AAG	AAH	AAI	AAJ	AAK	AAL	AAM	AAN
------	--------	--	--	--	--	--	--	---	---	---	---	---	---	---	---	---	---	---	---	---	---	---	---	---	---	---	---	---	---	---	---	----	----	----	----	----	----	----	----	----	----	----	----	----	----	----	----	----	----	----	----	----	----	----	----	----	----	----	----	----	----	----	----	----	----	----	----	----	----	----	----	----	----	----	----	----	----	----	----	----	----	----	----	----	----	----	----	----	----	----	----	----	----	----	----	----	----	----	----	----	----	----	----	----	----	----	----	----	----	----	----	----	----	----	----	----	----	----	----	----	----	----	----	----	----	----	----	----	----	----	----	----	----	----	----	----	----	----	----	----	----	----	----	----	----	----	----	----	----	----	----	----	----	----	----	----	----	----	----	----	----	----	----	----	----	----	----	----	----	----	----	----	----	----	----	----	----	----	----	----	----	----	----	----	----	----	----	----	----	----	----	----	----	----	----	----	----	----	----	----	----	----	----	----	----	----	----	----	----	----	----	----	----	----	----	----	----	----	----	----	----	----	----	----	----	----	----	----	----	----	----	----	----	----	----	----	----	----	----	----	----	----	----	----	----	----	----	----	----	----	----	----	----	----	----	----	----	----	----	----	----	----	----	----	----	----	----	----	----	----	----	----	----	----	----	----	----	----	----	----	----	----	----	----	----	----	----	----	----	----	----	----	----	----	----	----	----	----	----	----	----	----	----	----	----	----	----	----	----	----	----	----	----	----	----	----	----	----	----	----	----	----	----	----	----	----	----	----	----	----	----	----	----	----	----	----	----	----	----	----	----	----	----	----	----	----	----	----	----	----	----	----	----	----	----	----	----	----	----	----	----	----	----	----	----	----	----	----	----	----	----	----	----	----	----	----	----	----	----	----	----	----	----	----	----	----	----	----	----	----	----	----	----	----	----	----	----	----	----	----	----	----	----	----	----	----	----	----	----	----	----	----	----	----	----	----	----	----	----	----	----	----	----	----	----	----	----	----	----	----	----	----	----	----	----	----	----	----	----	----	----	----	----	----	----	----	----	----	----	----	----	----	----	----	----	----	----	----	----	----	----	----	----	----	----	----	----	----	----	----	----	----	----	----	----	----	----	----	----	----	----	----	----	----	----	----	----	----	----	----	----	----	----	----	----	----	----	----	----	----	----	----	----	----	----	----	----	----	----	----	----	----	----	----	----	----	----	----	----	----	----	----	----	----	----	----	----	----	----	----	----	----	----	----	----	----	----	----	----	----	----	----	----	----	----	----	----	----	----	----	----	----	----	----	----	----	----	----	----	----	----	----	----	----	----	----	----	----	----	----	----	----	----	----	----	----	----	----	----	----	----	----	----	----	----	----	----	----	----	----	----	----	----	----	----	----	----	----	----	----	----	----	----	----	----	----	----	----	----	----	----	----	----	----	----	----	----	----	----	----	----	----	----	----	----	----	----	----	----	----	----	----	----	----	----	----	----	----	----	----	----	----	----	----	----	----	----	----	----	----	----	----	----	----	----	----	----	----	----	----	----	----	----	----	----	----	----	----	----	----	----	----	----	----	----	----	----	----	----	----	----	----	----	----	----	----	----	----	----	----	----	----	----	----	----	----	----	----	----	----	----	----	----	----	----	----	----	-----	-----	-----	-----	-----	-----	-----	-----	-----	-----	-----	-----	-----	-----	-----	-----	-----	-----	-----	-----	-----	-----	-----	-----	-----	-----	-----	-----	-----	-----	-----	-----	-----	-----	-----	-----	-----	-----	-----	-----	-----	-----	-----	-----	-----	-----	-----	-----	-----	-----	-----	-----	-----	-----	-----	-----	-----	-----	-----	-----	-----	-----	-----	-----	-----	-----	-----	-----	-----	-----	-----	-----	-----	-----	-----	-----	-----	-----	-----	-----	-----	-----	-----	-----	-----	-----	-----	-----	-----	-----	-----	-----	-----	-----	-----	-----	-----	-----	-----	-----	-----	-----	-----	-----	-----	-----	-----	-----	-----	-----	-----	-----	-----	-----	-----	-----	-----	-----	-----	-----	-----	-----	-----	-----	-----	-----	-----	-----	-----	-----	-----	-----	-----	-----	-----	-----	-----	-----	-----	-----	-----	-----	-----	-----	-----	-----	-----	-----	-----	-----	-----	-----	-----	-----	-----	-----	-----	-----	-----	-----	-----	-----	-----	-----	-----	-----	-----	-----	-----	-----	-----	-----	-----	-----	-----	-----	-----	-----	-----	-----	-----	-----	-----	-----	-----	-----	-----	-----	-----	-----	-----	-----	-----	-----	-----	-----	-----	-----	-----	-----	-----	-----	-----	-----	-----	-----	-----	-----	-----	-----	-----	-----	-----	-----	-----	-----	-----	-----	-----	-----	-----	-----	-----	-----	-----	-----	-----	-----	-----	-----	-----	-----	-----	-----	-----	-----	-----	-----	-----	-----	-----	-----	-----	-----	-----	-----	-----	-----	-----	-----	-----	-----	-----	-----	-----	-----	-----	-----	-----	-----	-----	-----	-----	-----	-----	-----	-----	-----	-----	-----	-----	-----	-----	-----	-----	-----	-----	-----	-----	-----	-----	-----	-----	-----	-----	-----	-----	-----	-----	-----	-----	-----	-----	-----	-----	-----	-----	-----	-----	-----	-----	-----	-----	-----	-----	-----	-----	-----	-----	-----	-----	-----	-----	-----	-----	-----	-----	-----	-----	-----	-----	-----	-----	-----	-----	-----	-----	-----	-----	-----	-----	-----	-----	-----	-----	-----	-----	-----	-----	-----	-----	-----	-----	-----	-----	-----	-----	-----	-----	-----	-----	-----	-----	-----	-----	-----	-----	-----	-----	-----	-----	-----	-----	-----	-----	-----	-----	-----	-----	-----	-----	-----	-----	-----	-----	-----	-----	-----	-----	-----	-----	-----	-----	-----	-----	-----	-----	-----	-----	-----	-----	-----	-----	-----	-----	-----	-----	-----	-----	-----	-----	-----	-----	-----	-----	-----	-----	-----	-----	-----	-----	-----	-----	-----	-----	-----	-----	-----	-----	-----	-----	-----	-----	-----	-----	-----	-----	-----	-----	-----	-----	-----	-----	-----	-----	-----	-----	-----	-----	-----	-----	-----	-----	-----	-----	-----	-----	-----	-----	-----	-----	-----	-----	-----	-----	-----	-----	-----	-----	-----	-----	-----	-----	-----

86371714

CFN2

4201 Construction Maggi Inc

4601 9054 Decarter, St. Leonard HIR 315.

DEBT	EFF
6/2/87	12/10/87

86371768

CFN2

4201 Construction Maggi Inc

4601 9054 Decarter, St. Leonard HIR 315.

DEBT	EFF
6/2/87	12/10/87

CODE	COMPTÉ	EMPLACEMENT					NOM	PROFESSION	RÉSIDENTE	CATEGORIE BÂTIMENT	SCOLAIRE		VALEUR EN DOLLARS			REMARQUES
		DIV. CAD.	CADASTRIQUE	SECTION	ÉTOILE	PROG. QUÉBEC					SUPERFICIE	TERR. P. C.	TERRAIN	BÂTIMENT	TOTAL	
3001	86371800									7A	1 2B1	5900		5900	TVV	
4201							M	ANTONIO ARGENTO	1F							
4601								6963 ST HUBERT H2S 2N1								
4202							M	DAVID CHAUDRY	1F							
4602								1605 BÉGIN V ST LAURENT H4R 1R9								
6620								PROPRIÉTÉ SUJETTE À SURTAXE SUR TERRAIN VAGUE DESSERVI								
1001	86371802							LOT RUE 119-303		6029						
2002								21 119 292								
2002								5000 9822 9855					4,91900			
3001										7A	1 2B1	5400		5400	TVV	
4201							M	ANTONIO ARGENTO	1F							
4601								6963 ST HUBERT H2S 2N1								
4202							M	DAVID CHAUDRY	1F							
4602								1605 BÉGIN V ST LAURENT H4R 1R9								
6620								PROPRIÉTÉ SUJETTE À SURTAXE SUR TERRAIN VAGUE DESSERVI								
1001	86371804							LOT RUE 119-303		6029						
2002								21 119 293								
2002								5000 9855 9888					4,93500			
3001										7A	1 2B1	5400		5400	TVV	
4201							M	ANTONIO ARGENTO	1F							
4601								6963 ST HUBERT H2S 2N1								
4202							M	DAVID CHAUDRY	1F							
4602								1605 BÉGIN V ST LAURENT H4R 1R9								
6620								PROPRIÉTÉ SUJETTE À SURTAXE SUR TERRAIN VAGUE DESSERVI								
1001	86371806							LOT RUE 119-303		6029						
2002								21 119 294								
2002								5515 9888 9925					5,46400			
3001										7A	1 2B1	6000		6000	TVV	
4201							M	ANTONIO ARGENTO	1F							
4601								6963 ST HUBERT H2S 2N1								
4202							M	DAVID CHAUDRY	1F							
4602								1605 BÉGIN V ST LAURENT H4R 1R9								
6620								PROPRIÉTÉ SUJETTE À SURTAXE SUR TERRAIN VAGUE DESSERVI								
1001	86371808							LOT RUE 119-303		6029						

86371802

CFM2

4201 Construction Maggi Inc.
4601 9054 Descartes, St. Leonard HR 315

CERT.	EFF.
16/2/84	13/10/83

86371806

CFM2

4201 Construction Maggi Inc.
4601 9054 Descartes, St. Leonard HR 315

CERT.	EFF.
16/2/84	13/10/83

86371804

CFM2

4201 Construction Maggi Inc.
4601 9054 Descartes, St. Leonard HR 315

CERT.	EFF.
16/2/84	13/10/83

CODE	COMPTE	EMPLACEMENT NOM, PROFESSION, RÉSIDENCE					CATEGORIE BÂTIMENT	SCOLAIRE		VALEUR EN DOLLARS			REMARQUES
		DIV. CAD.	CADASTRE	SURFACE	PROF.	PROFONDEUR		SUPERFICIE	TERR P. C.	TERRAIN	BÂTISSE	TOTAL	
2002 2002	86371808	21 119	295	5515	9925 9961	5,46200							
3081							7A	1	281	6000		6000 TVV	
4201 4601 4202 4602		M ANTONIO ARGENTO 6963 ST HUBERT H2S 2N1					IF						
		M DAVID CHAUDRY 1605 BÉGIN V ST LAURENT H4R 1B9					IF						
6620		PROPRIÉTÉ SUJETTE A SURTAXE SUR TERRAIN VAGUE DESSERVI											
1001	86371810	LOT RUE 119-303											
2002 2002		21 119	296	5000	9961 9994	4,96900							
3001							7A	1	281	5500		5500 TVV	
4201 4601 4202 4602		M ANTONIO ARGENTO 6963 ST HUBERT H2S 2N1					IF						
		M DAVID CHAUDRY 1605 BÉGIN V ST LAURENT H4R 1B9					IF						
6620		PROPRIÉTÉ SUJETTE A SURTAXE SUR TERRAIN VAGUE DESSERVI											
1001	86371812	LOT RUE 119-303											
2002 2002		21 119	297	5000	9994 10027	5,08500							
3001							7A	1	281	5500		5500 TVV	
4201 4601 4202 4602		M ANTONIO ARGENTO 6963 ST HUBERT H2S 2N1					IF						
		M DAVID CHAUDRY 1605 BÉGIN V ST LAURENT H4R 1B9					IF						
6620		PROPRIÉTÉ SUJETTE A SURTAXE SUR TERRAIN VAGUE DESSERVI											
1001	86371814	LOT RUE 119-303											
2002 2002		21 119	298	5000	10027 10060	5,02200							
3001							7A	1	281	5500		5500 TVV	
4201 4601 4202 4602		M ANTONIO ARGENTO 6963 ST HUBERT H2S 2N1					IF						
		M DAVID CHAUDRY 1605 BÉGIN V ST LAURENT H4R 1B9					IF						
6620		PROPRIÉTÉ SUJETTE A SURTAXE SUR TERRAIN VAGUE DESSERVI											

86371808

CFN2

4201 Construction Maggi Inc.
4601 9054 Decartes, St. Leonard H1R3P5.

CERT.	EFF.
6/2/84	13/10/85

86371812

CFN2

4201 Construction Maggi Inc.
4601 9054 Decartes, St. Leonard H1R3P5.

CERT.	EFF.
6/2/84	13/10/85

86371810

CFN2

4201 Construction Maggi Inc.
4601 9054 Decartes, St. Leonard H1R3P5.

CERT.	EFF.
6/2/84	13/10/85

86371814

CFN2

4201 Construction Maggi Inc.
4601 9054 Decartes, St. Leonard H1R3P5.

CERT.	EFF.
6/2/84	13/10/85

CODE	COMPTE	EMPLACEMENT NOM, PROFESSION, RESIDENCE					CATEGORIE BÂTIMENT	SCOLAIRE		VALEUR EN DOLLARS			MUNICIPAL	REMARQUES	
		NOY CAD	CADASTRE	PROFONDEUR	FRONT	PROFONDEUR		SUPERFICIE	TERP	P C	TERRAIN	BÂTISSÉ			TOTAL
1001	86371816	LOT RUE 119-303					(02)								
2002		21	119	299	IRR	IRR									
2002					5000	10060									
3001									7A	1	281	5500	5500	TVV	
4201		M ANTONIO ARGENTO					IF	1							
4601		6963 ST HUBERT H2S 2N1													
4202		M DAVID CHAUDRY					IF	2							
4602		1605 BEGIN V ST LAURENT H4R 1R9													
6620		PROPRIETE SUJETTE A SURTAXE SUR TERRAIN VAGUE DESSERVI													
1001	86371818	LOT RUE 119-300					(02)								
2002		21	119	301	5000	10000									
2002															
3001									6B	281	5500	5500	ED6	204-3	
4201		VILLE DE MONTRÉAL SERVICE DE LA GESTION IMMOBILIERE					9F	1							
4601		275 NOTRE DAME E H2Y 1C6													
1001	86371820	LOT RUE 119-300					(02)								
2002		21	119	302	IRR	10000									
2002					5203	IRR									
3001									6B	281	5600	5600	ED6	204-3	
4201		VILLE DE MONTRÉAL SERVICE DE LA GESTION IMMOBILIERE					9F	1							
4601		275 NOTRE DAME E H2Y 1C6													
1001	86374660	LOT RUE PROJETEE 119-158 ETC					(02)								
2002		21	119		16283	IRR									
2002					20400	IRR									
3001									7A	1	281	25600	25600	TVV	
4201		M ANTONIO ARGENTO					IF	1							
4601		6963 ST HUBERT H2S 2N1													
4202		M DAVID CHAUDRY					IF	2							
4602		1605 BEGIN ST LAURENT H4R 1R9													
6620		PROPRIETE SUJETTE A SURTAXE SUR TERRAIN VAGUE DESSERVI													
7001		RUE 119-157													
1001	86374710	LOT AV PIERRE BAILLARGEON					(02)								

CERT.	EFF.	9
21-85	10784	319

annule et porte sur
1 86371662 à 1680

VERSO

26371816

CF03

4201 Construction Maggi Inc.
4601 9054 Descartes, St. Leonard H1R3P5.

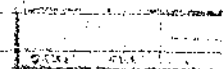
CERT.	EFF.
16/12/87	11/3/13

~~26374660~~

~~CF01~~

~~4201 Construction B.C.A. Inc.
4601 8412 Solaat Currier H1E 4C3.~~

CERT.	EFF.
17-12-84	10-5-89



CODE	COMPTE	EMPLACEMENT - NOM, PROFESSION, RESIDENCE					CATEGORIE PARCEMENT	SCCLAIRE		VALEUR EN DOLLARS			MUNICIPAL	REMARQUES
		DIV. CAD.	CADASTRE	SUBDIVISION	FRONT	PROFONDEUR		SUPERFICIE	TERR. P. C.	TERRAIN	BÂTISSE	TOTAL		
2001 2001	86374710	21 P119			20945 23985	11333 IRR	26,91000							
3001							7A	1 281	29600		29600	TVV		
4201 4601 4202 4602		M ANTONIO ARGENTO 6963 ST HUBERT H2S 2M1 M DAVID CHAUDRY 1605 BEGIN ST LAURENT H9R 1W9					1F 1F							
6620		PROPRIETE SUJETTE A SURTAXE SUR TERRAIN VAGUE DESSERVI												
1001	86374720	LOT AV PIERRE BAILLARGEON						002						
2001 2001		21 P119			6000	11340 11320	6,80100							
3001							7A	1 281	7500		7500	TVV		
4201 4601 4202 4602		M VINCENZO SACCO 2088 SAUVE E H2B 1A7 MME MARIA ARCABELLI-SACCO 2088 SAUVE E H2B 1A7					1F 2F							
6620		PROPRIETE SUJETTE A SURTAXE SUR TERRAIN VAGUE DESSERVI												
1001	86374730	LOT AV PIERRE BAILLARGEON						002						
2001 2001		21 P119			6000	11350 11340	6,80700							
3001							7A	1 281	7500		7500	TVV		
4201 4601 4202 4602		M VINCENZO SACCO 2088 SAUVE E H2B 1A7 MME MARIA ARCABILLI 1877 TILLEMONT H2C 1C8					1F 3F							
6620		PROPRIETE SUJETTE A SURTAXE SUR TERRAIN VAGUE DESSERVI												
1001	86374740	LOT AV PIERRE BAILLARGEON						019						
2002 2002		21 P119			IRR IRR	IRR IRR	208,93100							
3001							6B	281	229800		229800	EDA 209-3		
4201 4601		VILLE DE MONTRÉAL SERVICE DE LA GESTION IMMOBILIERE 275 NOTRE DAME E H2Y 1C6												
7001		RUE 119-154												

86374710

CFND

4201 Construction Maggi Inc.

4601 9054 Avenue, St-Léonard H1R 3P5

CRÉ	EFF.
6/2/84	13/10/84

ROLE D'ÉVALUATION DES IMMEUBLES POUR L'EXERCICE FINANCIER 1984

VILLE DE MONTRÉAL

TABLEAU D'ÉVALUATION

CODE	COMPTÉ	EMPLACEMENT					CATEGORIE BÂTIMENT	SCOLAIRE		VALEUR EN DOLLARS			REMARQUES
		NO. PARCELE	CADASTRE	SURFACE	PROF.	SURFACE		TERR. P. C.	TERRAIN	BÂTIMENT	TOTAL		
1001	86375160	LOT AV PIERRE BAILLARGEON					(14)						
2002		21	PI19		IRR	8345							
2002					23191	9237							
3001		VERSO											
4201		M DANILLO PAVANELLO					1F						
4601		9997 PARIS MONTREAL NORD MIN 438											
4202		M GIACOMO MARZILIANO					1F						
4602		4260 93E RUE HIZ 1R6											
6620		PROPRIETE SUJETTE A SURTAXE SUR TERRAIN VAGUE DESSERVI											
7601		BOUL. FERRAS											
	86375250	a 5270 voir pages 404 A et B											
1001	86375265	LOT AV PIERRE BAILLARGEON					(14)						
2002		21	PI19		IRR	8132							
2002					24100	8169							
3001		VERSO											
4201		M VIOLANDO LEPORE					1F						
4601		7465 COME ST LEONARD HIS 1RS											
6620		PROPRIETE SUJETTE A SURTAXE SUR TERRAIN VAGUE DESSERVI											
		CERT. 23-1-85 EFF. 5-6-84 376 annulé et fade Journ. 86375250 5255 5260 5266 et 5270											
1001	86375282	19611 LOT AV PIERRE BAILLARGEON					(14)						
2002		21	119	342	IRR	8113							
2002					3600	10127							
3001		VERSO											
4201		M VIOLANDO LEPORE					1F						
4601		7465 COME ST LEONARD HIS 1RS											
6620		PROPRIETE SUJETTE A SURTAXE SUR TERRAIN VAGUE DESSERVI											
		CERT. 25-9-84 EFF. 1-1-84 309											
1001	86375283	19613 LOT AV PIERRE BAILLARGEON					(14)						
2002		21	119	343	IRR	10127							
2002					3200	10153							
3001		VERSO											
4201		M VIOLANDO LEPORE					1F						
4601		7465 COME ST LEONARD HIS 1RS											
6620		PROPRIETE SUJETTE A LA SURTAXE SUR TERRAINS VAGUES											
		CERT. 25-9-84 EFF. 1-1-84 309											

86375160

IF 52

4201 M. Danilo PAVANELLO
4601 9997 Ours, H.E. 1110 H.E. 438

ANNULÉ

CERT.	EFF.
21/10/84	22/9/83

86375265

CFN2

4201 Constructions Legrand Inc.
4601 7465 Come, St-Léonard H.E. 1405

CERT.	EFF.
24/5/84	11/7/84

86375160

CFN1

4201 - Demi Jour Inc
4601 11640 Av. Joseph Fourier H.E. 308

CERT.	EFF.
1/2/83	3/10/83

86375282

IF 52

4201 M. Giacomo Franza
4601 12611 Pierre Baillargeon, H.E. 4V1

2F11

4202 Mme Anna Braccia - Franza

86375282

ANNULÉ

CFN2

4201 Constructions Legrand Inc.
4601 3465 Come, St-Léonard H.E. 1405

CERT.	EFF.
23/6/84	20/1/84

CERT.	EFF.
15/1/84	21/4/84

86375283

IF 52

4201 M. Amato de Linto
4601 12613 Pierre Baillargeon, H.E. 4V1

2F11

86375283

ANNULÉ

CFN2

4201 Constructions Legrand Inc.
4601 7465 Come, St-Léonard H.E. 1405

CERT.	EFF.
20/6/84	22/1/84

CERT.	EFF.
15/1/84	21/4/84

4202 Mme Ines Mambro - de Linto

CODE	COMPTÉ	EMPLACEMENT - NOM, PROFESSION, RÉSIDENCE					CATEGORIE BÂTIMENT	SCOLAIRE		VALEUR EN DOLLARS			MUNICIPAL	REMARQUES						
		DIV. CAD	CADASTRE	SUBDIVISION	FRONT	PROFONDEUR		SUPERFICIE	TERR P. C.	TERRAIN	BÂTISSE	TOTAL								
1001	86375250	Lot av Pierre Baillargeon																		
2001	A-121602 21-6-84	21	289		10819	10282					12,34000									
2001					10800	10282														
3001								7A	2B1	13,600		13,600	TVV	<table border="1"> <tr> <td>CERT.</td> <td>EFF.</td> </tr> <tr> <td>23-1-85</td> <td>5684</td> </tr> <tr> <td></td> <td>2/8</td> </tr> </table>	CERT.	EFF.	23-1-85	5684		2/8
CERT.	EFF.																			
23-1-85	5684																			
	2/8																			
4201		M. Violando Lepore					1P													
4601		7465 Cote, St-Léonard HLS LWS																		
6620		Propriété sujette à la surtaxe sur terrain vague desservi																		
1001	86375255	Lot av Pierre Baillargeon																		
2001	A-121667 21-6-84	21	118	356	3200	10255					3,28600									
2001						10282														
3001								7A	2B1	3,600		3,600	TVV	<table border="1"> <tr> <td>CERT.</td> <td>EFF.</td> </tr> <tr> <td>23-1-85</td> <td>5684</td> </tr> <tr> <td></td> <td>2/8</td> </tr> </table>	CERT.	EFF.	23-1-85	5684		2/8
CERT.	EFF.																			
23-1-85	5684																			
	2/8																			
4201		M. Violando Lepore					1P													
4601		7465 Cote, St-Léonard HLS LWS																		
6620		Propriété sujette à la surtaxe sur terrain vague desservi																		
1001	86375260	Lot av Pierre Baillargeon																		
2001	A-121602 21-6-84	21	119	357	3100	10227					3,27700									
2001						10255														
3001								7A	2B1	3,600		3,600	TVV	<table border="1"> <tr> <td>CERT.</td> <td>EFF.</td> </tr> <tr> <td>23-1-85</td> <td>5684</td> </tr> <tr> <td></td> <td>2/8</td> </tr> </table>	CERT.	EFF.	23-1-85	5684		2/8
CERT.	EFF.																			
23-1-85	5684																			
	2/8																			
4201		M. Violando Lepore					1P													
4601		7465 Cote, St-Léonard HLS LWS																		
6620		Propriété sujette à la surtaxe sur terrain vague desservi																		

86375250

CFN2

4201 A et S. Construction Co. Inc.

4601 5110 Bl. Notre Dame #702 Local H7W 1V7

CERT	SPC	
9585	21684	

86375260

CFN2

4201 A et S. Construction Co. Inc.

4601 5110 Bl. Notre Dame #702 Local H7W 1V7

CERT	SPC	
9585	21684	

86375255

CFN2

4201 A et S. Construction Co. Inc.

4601 5110 Bl. Notre Dame #702 Local H7W 1V7

CERT	SPC	
9585	21684	

--	--	--

--	--	--

--	--	--

CODE	COMPTE	EMPLACEMENT - NOM, PROFESSION, RESIDENCE						CATEGORIE BÂTIMENT	SCOLAIRE		VALEUR EN DOLLARS			MUNICIPAL	REMARQUES					
		DIV. CAD.	CADASTRE	SUBDIVISION	FRONT	PROFONDEUR	SUPERFICIE		TERR. P. C.	TERRAIN	BÂTISSE	TOTAL								
1001	86375266	Lot av Pierre Baillargeon																		
2001	A 221662 21-6-84	21	119	359	3200	10200	3,26800													
2001						10227														
3001								7A	2B1	3,600		3,600	TVV	<table border="1"> <tr> <td>CERT.</td> <td>EFF.</td> </tr> <tr> <td>23185</td> <td>5684</td> </tr> <tr> <td></td> <td>3/6</td> </tr> </table>	CERT.	EFF.	23185	5684		3/6
CERT.	EFF.																			
23185	5684																			
	3/6																			
4201		M. Violando Lepore																		
4601		7465 Cote, St-Léonard HLS 1W5																		
6620		Propriété sujette à la surtaxe sur terrain vague desservi																		
1001	86375270	Lot av Pierre Baillargeon																		
2001	A 221662 21-6-84	21	119	359	1700	IRR	3,68300													
2001					3700	10200														
3001								7A	2B1	4,000		4,000	TVV	<table border="1"> <tr> <td>CERT.</td> <td>EFF.</td> </tr> <tr> <td>23185</td> <td>5684</td> </tr> <tr> <td></td> <td>3/6</td> </tr> </table>	CERT.	EFF.	23185	5684		3/6
CERT.	EFF.																			
23185	5684																			
	3/6																			
4201		M. Violando Lepore																		
4601		7465 Cote, St-Léonard HLS 1W5																		
6620		Propriété sujette à la surtaxe sur terrain vague desservi																		

86375266

CFN2

4201 A et S Construction Co. Inc.

4601 5110 St. Notre Same #702 Local #7W LV7

CERT.	EFF.
7585	21684


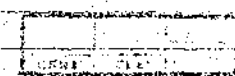
86375270

CFN2

4201 A et S Construction Co. Inc.

4601 5110 St. Notre Same #702 Local #7W LV7

CERT.	EFF.
7585	21684



86375284

ANNULÉ

CFN2

4201 Constructional Repare Inc.
4601 7465 Come, St-Leonard HIS 1105

03/1/84	03/1/84
---------	---------

86375284

3F I 3

4201 M. Giulia Ruffida
4601 8107 Suzanne, St-Leonard, H.P. 265

3F I 3

4202 Mlle. Francesca Contarini

86375286

CFN2

4201 Constructional Repare Inc.
4601 7465 Come, St-Leonard HIS 1105

03/1/84	03/1/84
---------	---------

86375287

3F I 1

4201 Mme Maria Parri-D'Uso
4601 12619 Pierre Baillangeon, H.P. 411

86375287

ANNULÉ

CFN2

4201 Constructional Repare Inc.
4601 7465 Come, St-Leonard HIS 1105

03/1/84	03/1/84
---------	---------

CERT.	EFF.
03/1/84	04/1/84
292	

86375288

ANNULÉ

CFN2

4201 Constructional Repare Inc.
4601 7465 Come, St-Leonard HIS 1105

03/1/84	03/1/84
---------	---------

86375288

3F I 1

4201 M. Gianfranco Brandi
4601 7400-2^e Avenue, H.P. 369

3F I 1

4202 Mlle. Patrizia Battani

CERT.	EFF.
03/1/84	03/1/84
291	

86375289

1FII

4201 M. Filomeno Giuncioppi
4601 12625 av. Pierre Buillegem
HIE HVI

3FII

4202 Mlle. Ursula Bussler

CERT.	EFF.
13-3-86	3-1-86

86375291

1FII

4201 M. Francesco Merziliano
4601 12627 av. Pierre Buillegem
HIE HVI

3FII

4202 Mlle. Graziella Palmisano

CERT.	EFF.
13-3-86	3-1-86

CODE	COMPTE	EMPLACEMENT NOM, PROFESSION, RÉSIDENCE						CATEGORIE BÂTIMENT	SCOLAIRE		VALEUR EN DOLLARS			MUNICIPAL	REMARQUES
		NO. CAD.	CADASTRIQUE	SUBDIVISION	FRONT	PROFONDEUR	SUPERFICIE		P.	C.	TERRAIN	BÂTISSE	TOTAL		
3001	86375290	VERSO						7A	1	281	7500		7500	TR	<div style="border: 1px solid black; padding: 2px;"> CERT. VAL. 25-9-84 1-3-84 309 </div>
4201		M VIOLANDO LEPORE						2A			1.300	50.300	51.600	R	
4601		7165 COTE ST. LEONARD HIS 185													
6620		PROPRIETE SUJETTE A SURTAXE SUR TERRAIN VAGUE DESSERVI													
1001	86375292	VERSO						(19)							
2002	A-120701	12635 LOT AV PIERRE BAILLARGEON													
2002	5-6-84	21	119	349	3500	10348 10376	3,62700								
3001								7A	1	281	6200		6200	TR	<div style="border: 1px solid black; padding: 2px;"> CERT. VAL. 25-9-84 1-3-84 309 </div>
4201		M VIOLANDO LEPORE						2A			6.300	51.800	58.000	R	
4601		7465 COTE ST. LEONARD HIS 185													
6620		PROPRIETE SUJETTE A SURTAXE SUR TERRAIN VAGUE DESSERVI													
1001	86375293	VERSO						(19)							
2002	A-11703	12639 LOT AV PIERRE BAILLARGEON													
2002	20-04-84	21	119	350	3500	10376 10405	3,63700								
3001								7A	1	281	6200		6200	TR	<div style="border: 1px solid black; padding: 2px;"> CERT. VAL. 25-9-84 1-3-84 309 </div>
4201		M VIOLANDO LEPORE						2A			6.300	48.300	54.500	R	
4601		7465 COTE ST. LEONARD HIS 185													
6620		PROPRIETE SUJETTE A LA SURTAXE SUR TERRAINS VAGUES													
1001	86375299	VERSO						(19)							
2002	A-113211	12643 LOT AV PIERRE BAILLARGEON													
2002	27-2-84	21	119	351	3500	10405 10434	3,63700								
3001								7A	1	281	6300		6300	TR	<div style="border: 1px solid black; padding: 2px;"> CERT. VAL. 25-9-84 1-3-84 309 </div>
4201		M VIOLANDO LEPORE						2A			6.300	53.300	59.600	R	
4601		7465 COTE ST. LEONARD HIS 185													
6620		PROPRIETE SUJETTE A SURTAXE SUR TERRAIN VAGUE DESSERVI													
1001	86375296	VERSO						(19)							
2002	A-114918	12649 LOT AV PIERRE BAILLARGEON													
2002	27-3-84	21	119	352	3500	10434 10462	3,65700								
3001								7A	1	281	6300		6300	TR	<div style="border: 1px solid black; padding: 2px;"> CERT. VAL. 25-9-84 1-3-84 309 </div>
4201								2A			6.300	53.100	59.400	R	
4601															

86375290

ANNULÉ

CFN2

4201 - Constructions Lafare Inc

4601 7465 Cote St. Leonard H1S-1W5

CBRT.	EFF.
1-12-83	7-16-83

86375293

ANNULÉ

CFN2

4201 - Constructions Lafare Inc

4601 7465 Cote St. Leonard H1S-1W5

CBRT.	EFF.
1-12-83	7-10-83

86375294

IFI1

4201 M. Antonio Bianchi

4601 12643 Rue Baillargen av.

2FI1

4202 Mme Braswell Incorporate - Bianchi

CBRT.	EFF.
4/9/84	2/14/84

86375292

ANNULÉ

CFN2

4201 - Constructions Lafare Inc

4601 7465 Cote St. Leonard H1S-1W5

CBRT.	EFF.
1-12-83	7-12-83

86375294

CFN2

4201 - Constructions Lafare Inc

4601 7465 Cote St. Leonard H1S-1W5

CBRT.	EFF.
1-12-83	7-10-83

ANNULÉ

86375290

IFI2

4201 M. Angel Klara

4601 7010 Jarry E. #19 Anjou H1J 1G2

2FI2

4202 Mme Rita Klara - Klara

CBRT.	EFF.
5-3-84	11-1-84

86375293

3FI1

4201 Mlle Sylvia Perron

4601 12639 St. Pierre Baillargen

CBRT.	EFF.
2-16-84	5-14-84

86375292

IFI1

4201 M. Giuseppe Trucello

4601 8400-3 Avenue, H1Z 2W3

3FI1

4202 Mlle Caterina Miliato

CBRT.	EFF.
03/8/84	05/6/84

DEBUT DE L'ÉVALUATION

CODE	COMPTÉ	EMPLACEMENT - NOM, PROFESSION, RÉSIDENCE						CATEGORIE BÂTIMENT	SCOLAIRE		VALEUR EN DOLLARS			MUNICIPAL	REMARQUES	
		DIV. CAD.	CADASTRE	DISTRICT	FRONT	PROFONDEUR	SURFACE		TERR	P. C.	TERRAIN	BÂTISSE	TOTAL			
4201 4601	86375296	M	VIOLANDO LEPORE 7465 COTE ST LEONARD H15 185						IF							
VERSO																
PROPRIETE SUJETTE A SURTAXE SUR TERRAIN VAGUE DESSERVI																
1001	86375298		12651 LOT AV PIERRE BAILLARGEON						(14)							
2002 2002	A-182126 27-6-84		21 119	353		3500	10462 10491					3,66700				
3001	A-181254 22-6-84 (Duplicate)															
4201 4601		M	VIOLANDO LEPORE 7465 COTE ST LEONARD H15 185						IF							
VERSO																
PROPRIETE SUJETTE A SURTAXE SUR TERRAIN VAGUE DESSERVI																
1001	86375299		12655 LOT AV PIERRE BAILLARGEON						(14)							
2002 2002	A-110487 7-6-84		21 119	354		3500	10491 10513					3,67700				
3001																
4201 4601			VIOLANDO LEPORE 7465 COTE ST LEONARD H15 185						CF							
VERSO																
PROPRIETE SUJETTE A LA SURTAXE SUR TERRAINS VAGUES																
1001	86375300		12659 LOT AV PIERRE BAILLARGEON						(14)							
2002 2002	A-110488 7-6-84		21 119	355		IRR 3493	10513 8514					3,98700				
3001																
4201 4601		M	VIOLANDO LEPORE 7465 COTE ST LEONARD H15 185						IF							
VERSO																
PROPRIETE SUJETTE A SURTAXE SUR TERRAIN VAGUE DESSERVI																
1001	86375340		12659 LOT AV PIERRE BAILLARGEON						(14)							
2002	A-110488 7-6-84		21 119			IRR	IRR					63,63000				
3001																
4201 4601			GENIX CORPORATION LTEE MONTREAL QUEBEC 7200 HUTCHISON #301 H3H 1Z1						CF							
PROPRIETE SUJETTE A SURTAXE SUR TERRAIN VAGUE DESSERVI																
1001	86375560		LOT AV PIERRE BAILLARGEON						(14)							
2002			21 119			IRR	IRR					70000				
3001																
4201 4601			GENIX CORPORATION LTEE MONTREAL QUEBEC 7200 HUTCHISON #301 H3H 1Z1						CF							
PROPRIETE SUJETTE A SURTAXE SUR TERRAIN VAGUE DESSERVI																

CERT. EFF. 25984 1584 309

CERT. EFF. 25984 1584 309

CERT. EFF. 25984 1584 309

Sub: cpte annuel
vau 59425417 2
89425425
86375350
C
231083 1-84 26

86375296

C.F.N.2

4201 - Constructions Lapere Inc
4601 7465 Come St. Leonard H1S-1W5

ANNULÉ

CERT.	EFF.
1-1-83	7-10-83

86375299

ANNULÉ

C.F.N.2

4201 - Constructions Lapere Inc
4601 7465 Come St. Leonard H1S-1W5

CERT.	EFF.
1-1-83	7-10-83

86375298

ANNULÉ

C.F.N.2

4201 - Constructions Lapere Inc
4601 7465 Come St. Leonard H1S-1W5

CERT.	EFF.
1-1-83	7-10-83

86375300

ANNULÉ

C.F.N.2

4201 - Constructions Lapere Inc
4601 7465 Come St. Leonard H1S-1W5

CERT.	EFF.
7-12-83	7-10-83

86375296

1.F.I.1

4201 M. Gerardo Aguiar
4601 12647 Av. Pierre Baillargeon

2.F.I.1

4202 Mme Anna de Costana - Aguiar

CERT.	EFF.
10-5-84	27-3-84

86375300

1.F.I.1

4201 M. Maria Locola
4601 12695 Pierre Baillargeon, H3E 4V1

2.F.I.1

4202 Mme Diamantina S. Marques - Locola

CERT.	EFF.
03/01/84	07/06/84

291

86375299

1.F.I.1

4201 M. Marcello Locola
4601 12655 Pierre Baillargeon, H3E 4V1

2.F.I.1

4202 Mme Lucile Julien - Locola

CERT.	EFF.
03/01/84	07/06/84

291

86375298

1.F.I.1

4201 M. Paolo Battani
4601 12651 Pierre Baillargeon, H3E 4V1

3.F.I.1

4202 Mlle Franca Disenza

CERT.	EFF.
11/01/84	02/01/84

292

CODE	COMPTE	EMPLACEMENT - NOM, PROFESSION, RESIDENCE					CATEGORIE BÂTIMENT	SCOLAIRE		VALEUR EN DOLLARS			MUNICIPAL	REMARQUES	
		DIV. CAL.	CADASTRE	SUBDIVISION	FRONT	PROFONDEUR		SUPERFICIE	TERR. P. C.	TERRAIN	BÂTISSE	TOTAL			
1001	86375340	Lot Av. Pierre Baillargeon													
2002		21	224	B		272.93	Irr				100,749.00				
2002						313.35	Irr								
3001															
4201		Ville de Montréal-Service de la Gestion Immobilière					GF	1							
4601		275, rue Notre-Dame Est H2Y 1G6													
	86375344	Voir Page 427AA													
1001	86375345	Lot Av. Pierre Baillargeon													
2002	A-11454b	21	119	221		20.00 30.01	51.42 30.01				85.00				
2002	21-3-84					106.00	83.14				6,961.00				
2002	A-12494/1					66.00	87.60								
3001	2-8-84														
4201		Ville de Montréal-Service de la Gestion Immobilière					GF	1							
4601		475, rue Notre-Dame Est H2Y 1G6													
		Propriété sujette à surtaxe sur terrain vague desservi													
1001	86375350	Lot Av. Pierre Baillargeon													
2002	A-11605b														
2002	(12.04.84)	21	224												
2002															
3001															
4201		Genix Corporation Ltée Montréal, Québec					GF	1							
4601	86375352	7200 Hutchison App. 304 H3N 1Z1													
	2-86375412														
	P427A-1-8														
5620		Propriété sujette à surtaxe sur Terrain Vague Desservi													

CERT. 1082 1-84 261

Subd. prov de 86375350

CERT. 131284 25-84 312

Subd. plan parcel au 86375344 86375344 86375344

CERT. 3-20-83 1-1-84 261

Subd. prov de domaine public

CERT. 251082 1-84 261

Subd. prov de 86375350, 89255850 89255850, 89255850 89401400.

Subd. plan parcel au 86375340 et 89255850 au 89255850 Québec

CERT. 3-10-83 1-1-84 261

CERT. 10404 1-1-84 273

Subd. plan parcel au 89255300 à 89255416 Subd. cpte annule 89255300 au 86375352 au 86375412

CERT. 0-11-84 9-4-84

P427A

96375375

CPN1

4301 Construction Elaria inc
4601 1843 Jean Talon E. H&E ITS

CERT.	EPT.	DATE
20-6	21-5	2005
21	22	2005

CODE	CGMPTE	EMPLACEMENT - NOM, PROFESSION, RESIDENCE						CATEGORIE BÂTIMENT	SCOLAIRE		VALEUR EN DOLLARS			MUNICIPAL	REMARQUES
		DIV. CAD.	CADASTRE	SUBDIVISION	FRONT	PROFONDEUR	SUPERFICIE		TERR. P. C.	TERRAIN	BÂTISSE	TOTAL			
1001	86375344			Lot av. Pierre Baillargeon											
2002		21	119	P221	20.00	31.45	85.00								
2002					0.00	20.00									
3001															
4201				Constructions Flavia Inc.											
4601				1842 Jean Talon E. H2E 1T5											
6620				Propriété sujette à surtaxe sur terrain vague desservi.											

CERT.	EFF.
13-1280	55-488
	312

Sub provint de
86375345

CODE	COMPTE	EMPLACEMENT - NOM, PROFESSION, RESIDENCE						CATEGORIE BÂTIMENT	SCOLAIRE		VALEUR EN DOLLARS			MUNICIPAL	REMARQUES
		DIV. CAD.	CADASTRE	SUBDIVISION	FRONT	PROFONDEUR	SUPERFICIE		TERR. P. C.	TERRAIN	BÂTISSE	TOTAL			
1001	86375352	Lot Rue Projetée 224-7													
2002	A-127887	21	224	68	34.80	100.33	3,511.00								
2002	27984				35.78	99.81									
3001								7A	2B1	6100.		6100.	T VVI Subd. prov de 86375350		
4201		Genix Corporation Ltée						CF	1						
4601		7200 Hutchison App. 304 H3N 1Z1													
6620		Propriété Sujette à Surtaxe sur Terrain Vague Desservi													
1001	86375354	Lot rue Projetées 224-7													
2002	A-127887	21	224	69	34.80	100.85	3,511.00								
2002	27984					100.33									
3001								7A	2B1	6100.		6100.	T VVI Subd. prov de 86375350		
4201		Genix Corporation Ltée						CF	1						
4601		7200 Hutchison App. 304 H3N 1Z1													
6620		Propriété Sujette à Surtaxe sur Terrain Vague Desservi													
1001	86375356	Lot rue Projetée 224-7													
2002	A-127887	21	224	70	34.80	101.36	3,581.00								
2002	27984					100.85									
3001								7A	2B1	6100.		6100.	T VVI Subd. prov de 86375350		
4201		Genix Corporation Ltée						CF	1						
4601		7200 Hutchison App. 304 H3N 1Z1													
6620		Propriété Sujette à Surtaxe sur Terrain Vague Desservi													
1001	86375358	Lot rue Projetée 224-7													
2002	A-127887	21	224	71	34.80	101.88	3,537.00								
2002	27984					101.36									
3001								7A	2B1	6100.		6100.	T VVI Subd. prov de 86375350		
4201		Genix Corporation Ltée						CF	1						
4601		7200 Hutchison App. 304 H3N 1Z1													
6620		Propriété Sujette à Surtaxe sur Terrain Vague Desservi													

CODE	COMPTE	EMPLACEMENT - NOM, PROFESSION, RESIDENCE						CATEGORIE BÂTIMENT	SCOLAIRE		VALEUR EN DOLLARS			MUNICIPAL	REMARQUES
		DIV. CAD.	CADASTRE	SUBDIVISION	FRONT	PROFONDEUR	SUPERFICIE		TERR P. C.	TERRAIN	BÂTISSE	TOTAL			
1001	86375360														
2002		21	224	72	34.80	102.40	3,554.00								
2002						101.88									
3001								7A	2B1	6200		6200	T	VVI Subd. prov de 86375350	
4201								CF							
4601															
6620															
1001	86375362														
2002		21	224	73	35.05	105.64	3,591.00								
2002					34.80	102.40									
3001								7A	2B1	6300		6300	T	VVI Subd. prov de 86375350	
4201								CF							
4601															
6620															
1001	86375364														
2002		21	224	74	24.60	Irr	6,842.00								
2002					84.64	105.64									
3001								7A	2B1	9100		9100	T	VVI Subd. prov de 86375350	
4201								CF							
4601															
6620															
1001	86375366														
2002	A-124732 12-10-84	21	224	75	28.75	148.59	10,828.00								
2002	A-124058 23-8-84				Irr	Irr									
3001								7A	2B1	10200		10200	T	VVI Subd. prov de 86375350	
4201								CF							
4601															
6620															

CODE	COMPTE	EMPLACEMENT - NOM, PROFESSION, RÉSIDENCE					CATEGORIE BÂTIMENT	SCOLAIRE		VALEUR EN DOLLARS			MUNICIPAL	REMARQUES	
		DIV. CAD.	CADASTRE	SUBDIVISION	FRONT	PROFONDEUR		SUPERFICIE	TERR. P. C.	TERRAIN	BÂTISSE	TOTAL			
1001	86375368 A-124732	Lot Rue Projetée 224-6													
2002	12-10-84	21	224	76	28.75	114.39	6,804.00								
2002	12-10-84				84.95	148.59									
3001	23-8-84							7A	2B1	9000.		9000.		T VVI Subd. prov de 86375350	
4201		Genix Corporation Ltée					CF	1							
4601		7200 Hutchison App. 304 H3N IZ1													
6620		Propriété Sujette à Surtaxe sur Terrain Vague Desservi													
1001	86375370 A-124058	Lot rue Projetée 224-6													
2002	23-8-84	21	224	77	16.84	109.32	4,891.00								
2002	23-8-84				56.77	114.39									
3001								7A	2B1	7200.		7200.		T VVI Subd. prov de 86375350	
4201		Genix Corporation Ltée					CF	1							
4601		7200 Hutchison App. 304 H3N IZ1													
6620		Propriété Sujette à Surtaxe sur Terrain Vague Desservi													
1001	86375372 A-124058	Lot rue Projetée 224-6													
2002	23-8-84	21	224	78	34.80	110.13	3,830.00								
2002	23-8-84					109.32									
3001								7A	2B1	6400.		6400.		T VVI Subd. prov de 86375350	
4201		Genix Corporation Ltée					CF	1							
4601		7200 Hutchison App. 304 H3N IZ1													
6620		Propriété Sujette à Surtaxe sur Terrain Vague Desservi													
1001	86375374	Lot rue Projetée 224-6													
2002		21	224	79	34.80	110.28	3,835.00								
2002						110.13									
3001								7A	2B1	6300.		6300.		T VVI Subd. prov de 86375350	
4201		Genix Corporation Ltée					CF	1							
4601		7200 Hutchison App. 304 H3N IZ1													
6620		Propriété Sujette à Surtaxe sur Terrain Vague Desservi													

CODE	COMPTE	EMPLACEMENT - NOM, PROFESSION, RÉSIDENCE						CATEGORIE BÂTIMENT	SCOLAIRE		VALEUR EN DOLLARS			MUNICIPAL	REMARQUES
		DIV. CAD.	CADASTRE	SUBDIVISION	FRONT	PROFONDEUR	SUPERFICIE		TERR. P. C.	TERRAIN	BÂTISSE	TOTAL			
1001	86375376	Lot rue Projetée 224-6													
2002		21	224	80	34.80	110.43	3,840.00								
2002						110.28									
3001								7A	2B1	6200		6300	TVVI	CERT. 9/1/84 9/1/84 306 Subd. prov de 86375350	
4201		Genix Corporation Ltée						CF	1						
4601		7200 Hutchison App. 304 H3N 1Z1													
6620		Propriété Sujette à Surtaxe sur Terrain Vague Desservi													
1001	86375378	Lot rue Projetée 224-6													
2002		21	224	81	34.80	110.58	3,846.00								
2002						110.43									
3001								7A	2B1	6300		6300	TVVI	CERT. 9/1/84 9/1/84 306 Subd. prov de 86375350	
4201		Genix Corporation Ltée						CF	1						
4601		7200 Hutchison App. 304 H3N 1Z1													
6620		Propriété Sujette à Surtaxe sur Terrain Vague Desservi													
1001	86375380	Lot rue Projetée 224-6													
2002		21	224	82	34.80	110.73	3,851.00								
2002						110.58									
3001								7A	2B1	6200		6200	TVVI	CERT. 9/1/84 9/1/84 306 Subd. prov de 86375350	
4201		Genix Corporation Ltée						CF	1						
4601		7200 Hutchison App. 304 H3N 1Z1													
6620		Propriété Sujette à Surtaxe sur Terrain Vague Desservi													
1001	86375382	Lot rue Projetée 224-6													
2002		21	224	83	34.80	110.89	3,856.00								
2002						110.73									
3001								7A	2B1	6300		6300	TVVI	CERT. 9/1/84 9/1/84 306 Subd. prov de 86375350	
4201		Genix Corporation Ltée						CF	1						
4601		7200 Hutchison App. 304 H3N 1Z1													
6620		Propriété Sujette à Surtaxe sur Terrain Vague Desservi													

CODE	COMPTE	EMPLACEMENT - NOM, PROFESSION, RESIDENCE						CATEGORIE BÂTIMENT	SCOLAIRE		VALEUR EN DOLLARS			REMARQUES	
		DIV. CAD.	CADASTRE	SUBDIVISION	FRONT	PROFONDEUR	SUPERFICIE		TERR. P. C.	TERRAIN	BÂTISSE	TOTAL			
1001	86375384	Lot rue Projetée 224-6													
2002		21	224	84	34.80	111.06	3,862.00								
2002						110.89									
3001								7A	2B1	6400		6400		TVVI Subd. prov de 86375350	
4201		Genix Corporation Ltée						CF	1						
4601		7200 Hutchison App. 304 H3N 1Z1													
6620		Propriété Sujette à Surtaxe sur Terrain Vague Desservi													
1001	86375386	Lot rue Projetée 224-6													
2002		21	224	85	34.80	111.23	3,868.00								
2002						111.06									
3001								7A	2B1	6400		6400		TVVI Subd. prov de 86375350	
4201		Genix Corporation Ltée						CF	1						
4601		7200 Hutchison App. 304 H3N 1Z1													
6620		Propriété Sujette à Surtaxe sur Terrain Vague Desservi													
1001	86375388	Lot rue Projetée 224-6													
2002		21	224	86	32.79	114.27	4,723.00								
2002					51.84	111.23									
3001								7A	2B1	7500		7500		TVVI Subd. prov de 86375350	
4201		Genix Corporation Ltée						CF	1						
4601		7200 Hutchison App. 304 H3N 1Z1													
6620		Propriété Sujette à Surtaxe sur Terrain Vague Desservi													
1001	86375390	Lot rue Projetée 224-5													
2002		21	224	87	28.75	144.33	6,649.00								
2002					82.66	114.27									
3001								7A	2B1	9100		9100		TVVI Subd. prov de 86375350	
4201		Genix Corporation Ltée						CF	1						
4601		7200 Hutchison App. 304 H3N 1Z1													
6620		Propriété Sujette à Surtaxe sur Terrain Vague Desservi													

86395398

86375396

4001 M. Richard Hamelin IFEI
 4601 8848 Albert Chamberland IFEI
 4802 Mlle Louise Brouillette IFEI

4201 M. Johnny Di Senaso IFEI
 461 8854 Albert Chamberland IFEI
 422 Mme. Angela De Conditia Di Senaso IFEI

DATE	EFF.
10/18/85	2/11/86

DATE	EFF.
14/1/85	2/12/86

AEK20

DATE	EFF.

CODE	COMPTE	EMPLACEMENT - NOM, PROFESSION, RESIDENCE						CATEGORIE BÂTIMENT	SCOLAIRE		VALEUR EN DOLLARS			MUNICIPAL	REMARQUES	
		DIV. CAD	CADASTRE	SUBDIVISION	FRONT	PROFONDEUR	SUPERFICIE		TERR.	TERR.	TERRAIN	BÂTISSE	TOTAL			
1001	86375400	Lot rue Projetée 224-5														
2002	A-132409 14-12-84	21	224	92	35.49	100.00	3,445.00									
3001								7A	2B1	6000		6000		T	VVI Subd. prov de 86375350	
4201		Genix Corporation Ltée						CF								
4601		7200 Hutchison App. 304 H3N 1Z1														
6620		Propriété Sujette à Surtaxe sur Terrain Vague Desservi														
1001	86375402	8836 Albert Chamberland Lot Rue Projetée 224-5														
2002	A-130936 21-11-84	21	224	93	35.49	100.00	3,445.00									
3001								7A	2B1	6000		6000		T	Subd. prov de 86375350	
4201		Genix Corporation Ltée						CF								
4601		7200 Hutchison App. 304 H3N 1Z1									6.000	49.000	55.000	R		
6620		Propriété Sujette à Surtaxe sur Terrain Vague Desservi														
1001	86375404	Lot Rue Projetée 224-5														
2002		21	224	94	34.38	99.52	3,442.00									
2002					35.49	100.00										
3001								7A	2B1	6000		6000		T	VVI Subd. prov de 86375350	
4201		Genix Corporation Ltée						CF								
4601		7200 Hutchison App. 304 H3N 1Z1														
6620		Propriété Sujette à Surtaxe sur Terrain Vague Desservi														
1001	86375406	8839 Albert Chamberland Lot rue Projetée 224-5														
2002		21	224	95	34.82	99.08	3,416.00									
2002					34.90	99.52										
3001								7A	2B1	6000		6000		T	Subd. prov de 86375350	
4201		Genix Corporation Ltée						CF								
4601		7200 Hutchison App. 304 H3N 1Z1									6.000	47.500	53.500	R		
6620		Propriété Sujette à Surtaxe sur Terrain Vague Desservi														

86315402

IFI

4201 M. Richard Tremblay
4601 8836 Albert Chamberland

IFI

4202 Mome Christine Rioux - Tremblay

CERT.	APP.
18/1/85	21/11/84

86375400

IFI

4201 M. Luc Beaudoin
4601 8842 Albert Chamberland

IFI

4202 Mome Luc Beaudoin - Beaudoin

CERT.	APP.
18/2/85	14/12/84

AEB20

AEB20

CODE	COMPTE	EMPLACEMENT - NOM, PROFESSION, RÉSIDENCE						CATEGORIE BÂTIMENT	SCOLAIRE		VALEUR EN DOLLARS			MUNICIPAL	REMARQUES		
		DIV. CAD	CADASTRE	SUBDIVISION	FRONT	PROFONDEUR	SUPERFICIE		TERR. P. C.	TERRAIN	BÂTISSE	TOTAL					
1001	86375408	8816 Albert Chamberland Lot rue projetée 224-5															
2002	4-13-790	21	224	96	34.50	100.00	3,431.00										
2002	5-12-84				34.47	99.08											
3001								72 8A	2B1	6000 6000		6000	47,900	53,900	TR	Subd. prov de 86375350	
4201		Genix Corporation Ltée						CF	1								
4601		7200 Hutchison App. 304 H3N 121															
6620		Propriété sujette à surtaxe sur Terrain Vague Desservi															
1001	86375410	8830 Albert Chamberland Lot rue projetée 224-5															
2002		21	224	97	33.98	100.00	3,441.00										
2002								62A 7A	2B1	6,000 6,000	49,000	55,000	6,000	TR	Subd. prov de 86375350		
3001																	
4201		Genix Corporation Ltée						CF	1								
4601		7200 Hutchison App. 304 H3N 121															
6620		Propriété sujette à surtaxe sur Terrain Vague Desservi															
1001	86375412	8800 Albert Chamberland Lot rue projetée 224-5															
2002	A132410	21	224	98	Irr	80.00	3,711.00										
2002	14-12-84				37.96	100.00											
3001								7A 8A	2B1	6,500 6,500		6,500	41,200	53,100	TR	Subd. prov de 86375350	
4201		Genix Corporation Ltée						CF	1								
4601		7200 Hutchison App. 304 H3N 121															
6620		Propriété sujette à surtaxe sur Terrain Vague Desservi															

CHIFFRE

CHIFFRE

86315408

86375412

1F21
4401 M. Michel Page
4401 8816 Albert Chamberland
3F21
4409 Mlle Carole Legault

1F21
4201 M. Alphonse Pellerin
4401 8800 Albert Chamberland
2F21
4202 Mme. Lisa Tremblay-Pellerin

CHRY.	SPR.
18-15	13-12-84

CHRY.	SPR.
18-15	13-12-84

AEK20

AEK20

CODE	COMPTÉ	EMPLACEMENT - NOM, PROFESSION, RÉSIDENCE					CATEGORIE BÂTIMENT	SCOLAIRE		VALEUR EN DOLLARS			MUNICIPAL	REMARQUES	
		DIV. CAD.	CADASTRE	SURVEILLANCE	FRONT	PROFONDEUR		SUPERFICIE	FERR. %	TERRAIN	BÂTISSE	TOTAL			
7001	86375560	BOUL GOUIN													
1001	86375570	12/53 LOT AV PIERRE BAILLARGEON					(14)								
2002	A-123418	21	119	254	5000	9969									
2002	13-7-84					10052									
3001															
4202	4602	M UGO POLETTA, FIDUCIAIRE 8165 DUNANT ST LEONARD NIP 2E8					7A	2	2B1	5500	49,000	54,500	14	R	CERT. EFF. 10-10-84 15-184 304
6620		RESERVE POUR FINS DE PARC POUR 2 ANS EFF 12-12-77 PROPRIETE SUJETTE A SURTAXE SUR TERRAIN VAGUE DESSERVI													
1001	86375575	12/51 LOT AV PIERRE BAILLARGEON					(14)								
2002	A-130857	21	119	255	IRR	10052									
2002	A-1184				IRR	IRR									
3001															
4201	4601	M UGO POLETTA 8165 DUNANT ST LEONARD NIP 2E8					7A	1	2B1	5,500	45,000	50,500	14	R	CERT. EFF. 11-2-85 1-9-84 317
6620		PROPRIETE SUJETTE A SURTAXE SUR TERRAIN VAGUE DESSERVI													
1001	86375568	LOT AV PIERRE BAILLARGEON					(14)								
2002	A-115033	21	119	161	IRR	9930									
2002	28-3-84				13000	7854									
3001															
4201	4601	FLAVIA CONSTRUCTION INC. VERSO 1842 JEAN TALON E H2E 1TS					7A	2	2B1	13600		13600	14	TSW	
6620		PROPRIETE SUJETTE A SURTAXE SUR TERRAIN VAGUE DESSERVI													
1001	86388400	LOT RUE PROJETEE 112					(02)								
2002		21	113	15	3650	7994									
2002					1710	7956									
2004		21	113	14	5800	7994									
2004						8002									
2999						5,978,100									
3001															
							7A	2	2B1	4900		4900	14	TSW	Subst: cpte annule pour 863-75350 CERT. EFF. 25-10-84 1-9-84 261

86375570

C.F.M.I.

4201 - Construction Florida Inc.
4601 - 1842 Jean Talon E. H25-175

ANNULÉ

CERT.	EFF.
27-12-83	4-11-83

86375575

C.F.M.I.

4201 - Construction Florida Inc.
4601 - 1842 Jean Talon E. H25-175

ANNULÉ

CERT.	EFF.
20-10-84	11-83

86375580

I.F.I.A.

4201 M. Marco Ruscio
4601 5455 Sam Berna, St-Leonard H.P. 1X1

CERT.	EFF.
10-5-84	28-2-84

86375590

I.F.I.A.

4201 M. Silvio Petrucci
4601 1144 Deoy #8, Montreal Nord H16 4B4
3FI2

4202 Mlle Maria Arseni

CERT.	EFF.
31-8-84	13-7-84

86375595

I.F.I.A.

4201 M. Nicola Gesualdi
4601 9060 6^e Avenue H12 2T8

3FI1

4202 Mlle Gerardina Longo

CERT.	EFF.
18-1-85	11-84

CODE	COMPTE	EMPLACEMENT					NOM, PROFESSION, RESIDENCE	CATEGORIE BÂTIMENT	SCOLAIRE		VALEUR EN DOLLARS			MUNICIPALE	REMARQUES
		DIV. CAD.	CADASTRE	SUBDIVISION	FRONT	PROFONDEUR			SUPERFICIE	TERR. P. C.	TERRAIN	BÂTISS.	TOTAL		
4201 4601 6630	86388400						GENIX CORPORATION LTEE MONTREAL QUEBEC 7200 HUTCHISON #304 H3N 1Z1	CF							
							PROPRIETE SUJETTE A SURTAXE SUR TERRAIN VAGUE NON DESSERVI								
1001 2002 2002 3001	86388600						LOT RUE PROJETEE 112 21 113 13 5000 8002 4,00300 8012	CF							
							ANNULE								
4201 4601 6630							GENIX CORPORATION LTEE MONTREAL QUEBEC 7200 HUTCHISON #304 H3N 1Z1	CF							
							PROPRIETE SUJETTE A SURTAXE SUR TERRAIN VAGUE NON DESSERVI								
1001 2002 2002 3001	86388700						LOT RUE PROJETEE 112 21 113 12 5000 8011 4,00200 8017	CF							
							ANNULE								
4201 4601 6630							GENIX CORPORATION LTEE MONTREAL QUEBEC 7200 HUTCHISON #304 H3N 1Z1	CF							
							PROPRIETE SUJETTE A SURTAXE SUR TERRAIN VAGUE NON DESSERVI								
1001 2002 2002 3001	86388800						LOT RUE PROJETEE 112 21 113 11 5000 8017 4,01100 8028	CF							
							ANNULE								
4201 4601 6630							GENIX CORPORATION LTEE MONTREAL QUEBEC 7200 HUTCHISON #304 H3N 1Z1	CF							
							PROPRIETE SUJETTE A SURTAXE SUR TERRAIN VAGUE NON DESSERVI								
1001 2002 2002 3001	86388900						LOT RUE PROJETEE 112 21 113 10 5000 8028 4,01600 8036	CF							
							ANNULE								
4201 4601 6630							GENIX CORPORATION LTEE MONTREAL QUEBEC 7200 HUTCHISON #304 H3N 1Z1	CF							
							PROPRIETE SUJETTE A SURTAXE SUR TERRAIN VAGUE NON DESSERVI								

CODE	COMPTÉ	EMPLACEMENT - NON PROFESSION, RÉSIDENCE					CATEGORIE BÂTIMENT	SCOLAIRE		VALEUR EN DOLLARS			MUNICIPAL	REMARQUES		
		LOT	CAD.	SABASTIAN	QUARTIER	PROFONDEUR		SURFACE	TERR.	TERRAIN	BÂTIMENT	TOTAL				
1001	86389000	LOT RUE PROJETEE 112					(02)								Subst: cpte annulé voir 86375350	
2002		21	113	9		5000	8036				4,02000					
2002							8055									
3001								7A	2	281	3400		3400	TSV 1		
4201		GENIX CORPORATION LTEE MONTREAL QUEBEC														
4601		7200 HUTCHISON #309 H3N 1Z1														
6630		PROPRIETE SUJETTE A SURTAXE SUR TERRAIN VAGUE NON DESSERVI														
1001	86389100	LOT RUE PROJETEE 112					(02)								Subst: cpte annulé voir 86375350	
2002		21	113	8		5000	8055				7,02400					
2002							8053									
3001								7A	2	281	3400		3400	TSV 1		
4201		GENIX CORPORATION LTEE MONTREAL QUEBEC														
4601		7200 HUTCHISON #309 H3N 1Z1														
6630		PROPRIETE SUJETTE A SURTAXE SUR TERRAIN VAGUE NON DESSERVI														
1001	86389200	LOT RUE PROJETEE 112					(02)								Subst: cpte annulé voir 86375350	
2002		21	113	P7		2500	8057				2,01400					
2002							8053									
3001								7A	2	281	1700		1700	TSV 1		
4201		GENIX CORPORATION LTEE MONTREAL QUEBEC														
4601		7200 HUTCHISON #309 H3N 1Z1														
6630		PROPRIETE SUJETTE A SURTAXE SUR TERRAIN VAGUE NON DESSERVI														
1001	86389300	LOT RUE PROJETEE 112					(02)								Subst: cpte annulé voir 86375350	
2002		21	113	P7		2500	8053				2,01400					
2002							8057									
3001								7A	2	281	1700		1700	TSV 1		
4201		GENIX CORPORATION LTEE MONTREAL QUEBEC														
4601		7200 HUTCHISON #309 H3N 1Z1														
6630		PROPRIETE SUJETTE A SURTAXE SUR TERRAIN VAGUE NON DESSERVI														
1001	86389400	LOT RUE PROJETEE 112					(02)								Subst: cpte annulé voir 86375350	
2002		21	113	6		5000	8062				4,03300					
2002							8070									

CODE	COMPTÉ	EMPLACEMENT - NOM, PROFESSION, RESIDENCE					CATEGORIE BÂTIMENT	SCOLAIRE		VALEUR EN DOLLARS			MUNICIPAL	REMARQUES	
		NUM CAD	CADASTRE	SUBDIVISION	FRONT	PROFONDEUR		SUPERFICIE	TERR P	TERRAIN	BÂTIMENT	TOTAL			
3001	86389400														
4201		GENIX CORPORATION LTEE MONTREAL QUEBEC					CF								
4601		7200 HUTCHISON #309 H3M 121													
6630		PROPRIETE SUJETTE A SURTAXE SUR TERRAIN VAGUE NON DESSERVI													
1001	86389500	LOT RUE PROJETEE 112					1022								
2002		21 113	5		5000	8070				3500					
2002						8079									
3001															
4201		GENIX CORPORATION LTEE MONTREAL QUEBEC					CF								
4601		7200 HUTCHISON #309 H3M 121													
6630		PROPRIETE SUJETTE A SURTAXE SUR TERRAIN VAGUE NON DESSERVI													
1001	86389600	LOT RUE PROJETEE 112					1022								
2002		21 113	84		2500	8079									
2002						8084									
3001															
4201		GENIX CORPORATION LTEE MONTREAL QUEBEC					CF								
4601		7200 HUTCHISON #309 H3M 121													
6630		PROPRIETE SUJETTE A SURTAXE SUR TERRAIN VAGUE NON DESSERVI													
1001	86389700	LOT RUE PROJETEE 112					1022								
2002		21 113	74		2500	8084									
2002						9087									
3001															
4201		GENIX CORPORATION LTEE MONTREAL QUEBEC					CF								
4601		7200 HUTCHISON #309 H3M 121													
6630		PROPRIETE SUJETTE A SURTAXE SUR TERRAIN VAGUE NON DESSERVI													
1001	86389800	LOT RUE PROJETEE 112					1022								
2002		21 113	3		5000	8087									
2002						8096									
3001															
4201		GENIX CORPORATION LTEE MONTREAL QUEBEC					CF								
4601		7200 HUTCHISON #309 H3M 121													
6630		PROPRIETE SUJETTE A SURTAXE SUR TERRAIN VAGUE NON DESSERVI													

Subd: cpte annule
voir 86375350
25-10-84 1-84
RC
261

Subd: cpte annule
voir 86375350
25-10-84 1-84
RC
261

Subd: cpte annule
voir 86375350
25-10-84 1-84
RC
261

Subd: cpte annule
voir 86375350
25-10-84 1-84
RC
261

CODE	COMPTE	EMPLACEMENT NOM, PROFESSION, RÉSIDENCE					CATEGORIE BÂTIMENT	SCOLAIRE		VALEUR EN DOLLARS			MUNICIPAL	REMARQUES	
		DIV. CAD.	CADASTRE	SUBDIVISION	FRONT	PROFONDEUR		SUPERFICIE	TERR.	BÂTISSE	TERRAIN	BÂTISSE			TOTAL
4201 4601	86389800	GENIX CORPORATION LTEE MONTREAL QUEBEC 7200 HUTCHISON 4309 H3K 1Z1					CF								
6630		PROPRIETE SUJETTE A SURTAXE SUR TERRAIN VAGUE NON DESSERVE													
7001 7002 7003		BL GOUIN E DEBUT DE 41E AVENUE COTE O RIV PRAIRIES BL GOUIN E													
1001	86390090	12800 41E AVENUE RIV PRAIRIES													
2002 2002		21 108		3-1	5000	7539 7568					3,77700				
3001									2A	1 2B1	6600	65300	71900	T R	
4201 4601		M ANGELO RIZZO 12800 41E AVENUE H1E 2E7					IF								
1001	86390095	12790 41E AVENUE RIV PRAIRIES													
2002 2002		21 108		3-2	5000	7568 7598					3,79200				
3001									2A	1 2B1	6700	59500	66200	T R	
4201 4601		M VITO MONCALIERI, DYNAMITEUR 12790 41E AVENUE H1E 2E7					IF								
1001	86390100	12780 41E AVENUE RIV PRAIRIES													
2002 2002		21 108		4	5000	7500 7570					3,79200				
3001									2A	1 2B1	6700	29900	36600	T R 1	
4201 4601		M ROBERT DELISLE, COMPTABLE 12780 41E AVENUE RIV PRAIRIES H1E 2E7					IF								
1001	86390200	12770 41E AVENUE RIV PRAIRIES													
2002 2002		21 108		5	5000	7570 7590					3,77700				
3001									2A	1 2B1	6600	28000	34600	T R 1	
4204 4604		M JEAN MARC GIRARD, MENUISIER 12770 41E AVENUE RIV PRAIRIES H1E 2E7					IF								
1001	86390300	12750-52 41E AVENUE RIV PRAIRIES													

CODE	COMPTE	EMPLACEMENT - NOM, PROFESSION, RÉSIDENCE					CATEGORIE RATIFIÉ	VALEUR EN DOLLARS				MUNICIPAL #	REMARQUES	
		DIV. CAD.	CADASTRE	SUBDIVISION	FRONT	PROFONDEUR		SUPERFICIE	TERR. P. I. C.	TERRAIN	BÂTIMENT			TOTAL
2002	86390300		21 108	6		5000	7540	3,77000						
2004			21 108	7		5000	7540	3,77500						
2004							7540							
2979								7,54500						
3001									20	1 281	13100	17100	30200	T R I
4204		M OMER BOISVERT, SECRETAIRE												
4604		12752 91E AVENUE RIV PRAIRIES H1E 2E7												
1001	86390500		12740 91E AVENUE RIV PRAIRIES						0029					
2002			21 108	8		5000	7540	3,78700						
2002							7540							
3001									2A	1 281	6700	19600	26300	T R I
4211		M ROMEO MORIN												
4611		12740 91E AVENUE RIV PRAIRIES H1E 2E7												
1001	86390600		12730 91E AVENUE RIV PRAIRIES						0029					
2002			21 108	9		5000	7540	3,80000						
2002							7610							
3001									2A	1 281	6700	13700	20400	T R I
4201		M JACQUES GREGOIRE												
4601		12730 91E AVENUE H1E 2E7												
1001	86390700		12720 91E AVENUE RIV PRAIRIES						0029					
2002			21 108	10		5000	7610	3,80700						
2002							7620							
3001									2A	1 281	6700	62200	68900	T R I
4213		M CESARE SOMIGLI, ELECTRICIEN												
4813		12720 91E AVENUE RIV PRAIRIES H1E 2E7												
1001	86390800		12710 91E AVENUE RIV PRAIRIES						0029					
2002			21 108	11		5000	7620	3,81000						
3001									2A	1 281	6700	30600	37300	T R I
4211		M NOEL LAFLAMME, PREPOSE												
4611		12710 91E AVENUE RIV PRAIRIES H1E 2E7												
1001	86390900		12700 91E AVENUE RIV PRAIRIES						0029					

CODE	COMPTÉ	EMPLACEMENT - NOM, PROFESSION, RESIDENCE					CATEGORIE BÂTIMENT	SCOLAIRE		VALEUR EN DOLLARS			REMARQUES	
		DIV. CAD.	CADASTRE	SUBDIVISION	FRONT	PROFONDEUR		SUPERFICIE	TERR. P. C.	TERRAIN	BÂTISSE	TOTAL		
2002	86390900	21	108	12	5000	7620	3,81000							
3001								2A	1	2B1	6700	26400	33100	T R 1
4204		M	REGIS ASSELIN, SOUDEUR											
4604			12700 41E AVENUE RIV PRAIRIES			H1E 2E7								
1001	86391000					12690 41E AVENUE RIV PRAIRIES								
2002		21	108	13	5000	7620	3,80500							
2002						7600								
3001								2A	1	2B1	6700	49700	56400	T R 1
4201		M	FERNAND MARCHOTTE, SURINTENDANT											
4601			12690 41E AVENUE RIV PRAIRIES			H1E 2E7								
1001	86391100					12680 41E AVENUE RIV PRAIRIES								
2002		21	108	14	5000	7600	3,79700							
2002						7590								
3001								2A	1	2B1	6700	21700	28400	T R 1
4204		M	ALEXANDRE RENAUD, FOURREUR											
4604			12680 41E AVENUE RIV PRAIRIES			H1E 2E7								
1001	86391200					12670 41E AVENUE RIV PRAIRIES								
2002		21	108	15	5000	7590	3,79000							
2002						7570								
2004		21	108	P16	500	7570	37800							
2999							4,16800							
3001								2A	1	2B1	7300	28700	36000	T R 1
4204		M	DONAT DESJARDINS, OPERATEUR											
4604			12670 41E AVENUE RIV PRAIRIES			H1E 2E7								
1001	86391300					LOT 41E AVENUE RIV PRAIRIES								
2002		21	108	P16	4500	7570	3,39500							
2002						7520								
3001								7A	1	2B1	6000		6000	T R 1
4212		M	AMEDEE BERGERON, PEINTRE											
4612			12650 41E AVENUE R D P			H1E 2E7								
6620			PROPRIETE SUJETTE A SURTAXE SUR TERRAIN VAGUE DESSERVI											

CODE	COMPTÉ	EMPLACEMENT - NOM, PROFESSION, RÉSIDENCE						CATEGORIE BAVEMENT	SCOLAIRE		VALEUR EN DOLLARS			MUNICIPAL	REMARQUES
		DIV. CAD.	CADASTRE	SUBDIVISION	FRONT	PROFONDEUR	SUPERFICIE		TERR. P. C.	TERRAIN	BATISSE	TOTAL			
1001	86391400	12650-52 41E AVENUE RIV PRAIRIES						023							
2002		21	108	17	5000	7520									
2062						7510									
2009		21	108	18	5000	7510									
2009						7580									
2999															
						7,51100									
3001								20	1	281	13200	75200	88400	T R 1	
4211		MME ANKED BERGERON, ENTREPRENEUR													
4611		12650 41E AVENUE R D P 41E 2E7													
7001		2E RUE													
1001	86391400	LOT 41E AVENUE RIV PRAIRIES						023							
2002		21	108	19	6600	7500									
3001								60	281	1				1 E26 NOMINALE	
4204		MME MADELEINE PELLETIER													
4604		6005 BL GOUIN O H4J 1E7													
5701		2495 SUNSET RD #310 V MONT ROYAL H3R 2Y9													
1001	86391700	12620 41E AVENUE RIV PRAIRIES						023							
2002		21	108	20	3400	7500									
2004		21	108	21	5000	7500									
2009						7520									
2999															
						6,30500									
3001								2A	1	281	11100	45200	56300	T R 1	
4204		MME BERNARD CLOUTIER (DIANE DURAND)													
4604		12620 41E AVENUE RIV PRAIRIES 41E 2E7													
1001	86391800	12610 41E AVENUE RIV PRAIRIES						023							
2002		21	100	22	5000	7520									
2002						7590									
3001								2A	1	281	6600	31100	37700	T R 1	
4202		MME JACQUELINE LARIVIERE-LENIER, PREPOSEE													
4602		12610 41E AVENUE 41E 2E7													
1001	86391900	12600 41E AVENUE RIV PRAIRIES						023							
2002		21	108	23	5000	7590									

CODE	COMPTÉ	EMPLACEMENT NOM, PROFESSION, RESIDENCE						CATEGORIE D'IMMEUBLE	SCOLAIRE			VALEUR EN DOLLARS			REMARQUES
		DIV. C.P.S.	ZONAIRE	SECTION	PROF.	PROF. CHEC.	SURFACE		1	2	3	TERRAIN	BATISSE	TOTAL	
3001	86391900							2A	1	2B1	6600	41700	48300	T R 1	
4201		M ROBERT ALLARD, FERBLANTIER VERSO						IF							
4601		12600 91E AVENUE RIV PRAIRIES H1E 2E7													
1001	86392000	12590 91E AVENUE RIV PRAIRIES						402B							
2002	A-112324 14-2-84	21	108	29		5800	7540	3,77000							
3001								2A	1	2B1	6600	32100	38700	T R 1	
4204		M LUCIEN SIMARD, OPERATEUR						IF							
4604		12590 91E AVENUE RIV PRAIRIES H1E 2E7													
		VERSO													
1001	86392100	12580 91E AVENUE RIV PRAIRIES						402B							
2002		21	108	25		5900	7540	3,77500							
2002							7560								
3001								2B	1	2B1	6600	35200	41800	T R 1	
4211		M JACQUES ALARIE						IF							
4611		12580 91E AVENUE RIV PRAIRIES H1E 2E7													
4212		MME JACQUES ALARIE (MARIE ANGE MALENFANT)						IF							
4612		12580 91E AVENUE RIV PRAIRIES H1E 2E7													
1001	86392200	LOT 41E AVENUE RIV PRAIRIES						402B							
2002	A-111106 25-1-84	21	108	26		5000	7560	3,78500							
2002							7580								
3001								7A	1	2B1	6600		6600	T R 1	
4204		MR BARTALOMEU SCAGNELLI, CEMENT FINISHER						1A	C2						
4604		2013 LURTING AV BRONX 10961 NEW YORK US A													
6620		PROPRIETE SUJETTE A SURTAXE SUR TERRAIN VAGUE DESSERVE													
		VERSO													
1001	86392300	LOT 41E AVENUE RIV PRAIRIES						402B							
2002	A-111106 25-1-84	21	108	27		5000	7580	3,78000							
2002	A-110706 11-6-84						7540								
3001								7A	1	2B1	6600		6600	T R 1	
4204		MR BARTALOMEU SCAGNELLI, CEMENT FINISHER						1A	C2						
4604		2013 LURTING AV BRONX 10961 NEW YORK U S A													
6620		PROPRIETE SUJETTE A SURTAXE SUR TERRAIN VAGUE DESSERVE													
		VERSO													

86392200

IFIR

4201 M. Jean Pierre Chinosi
 4601 10955 av. Bruxelles - Mtl-Nord H1H 4R2

CERT.	EFF.
22/12/87	25/1/87

86392300

CFN3

4201 Construction Sans titre
 4601 12210 - 42^e Avenue, H1E 2G3

CERT.	EFF.
03/11/87	18/6/87

86392300

ANNULÉ

IFIR

4201 M. Jean Pierre Chinosi
 4601 10955 av. Bruxelles Mtl-Nord H1H 4R2

CERT.	EFF.
22/12/87	25/1/87

86392000

8FI1

4201 Moe Marcelle Roy - Linaud
 4601 12590 41^e Avenue H1E 2E7

CERT.	EFF.
02/11/87	14/2/87

86391900

IFIS

4201 M. Tommaso Viola
 4601 12600 - 41^e Avenue H1E 2E7

2F51

4202 Mme Nives Dolgan - Viola
 4602 18600 - 41^e Avenue, Riv. Precip. H1E 2E7

CERT.	EFF.
16/5/87	22/3/87

P12274032(7884)

RT

CODE	COMPTE	EMPLACEMENT NOM PROFESSION, RESIDENCE					CATEGORIE BAYMENT	SCOLAIRE		VALEUR EN DOLLARS			REMARQUES
		DIV. CAD.	CADASTRE	SURVEILLANCE	FRONT	PROFONDEUR		SUPERFICIE	TERR P. C.	TERRAIN	BATISSE	TOTAL	
1001	86392400	12540-50 41E AVENUE RIV PRAIRIES					(02)						
2002		21 100	28		5000	7540							
2002						7510							
3001							28	1 2B1	6600	53400	60000	T R 1	
4209		M GHSILAIN HUDON, MECANICIEN					1F						
4609		12550 41E AVE H1E 2E7											
4210		MME FRANCOISE GUERIN-HUDON, ENCADREUR					2F						
4610		12550 41E AVE H1E 2E7											
1001	86392500	12530 41E AVENUE RIV PRAIRIES					(02)						
2002		21 108	29		5000	7500							
2002						7510							
2004		21 108	P30		2500	7490							
2004						7500							
2799										5,62100			
3001							2A	1 2B1	9300	34900	44200	T R 1	
4204		M ROGER RICHARD, ARPENITEUR					1F						
4604		12530 41E AVENUE RIV PRAIRIES H1E 2E7											
1001	86392600	12520 41E AVENUE RIV PRAIRIES					(02)						
2002		21 108	P30		2500	7490							
2004		21 108	31		5000	7490							
2499										5,61900			
3001							2C	1 2B1	9900	56900	66800	T R 1	
4216		M APOSTOLOS MASSELOS, MECANICIEN					1F						
4616		12545 41E AVENUE RIV PRAIRIES H1E 2E6											
1001	86392700	NORD DE 12500 41E AVENUE RIV PRAIRIES					(02)						
2002		21 108	32		5000	7490							
2002						7460							
3001							7A	1 2B1	6500		6500	TVV 1	
4206		M VITO SALVAGGIO, EXPEDITEUR					1F						
4606		12500 41E AVENUE H1E 2E7											
4207		MME VITO SALVAGGIO (ROSANE ARCHAMBAULT)					2F						
4607		12500 41E AVENUE H1E 2E7											
6620		PROPRIETE SUJETTE A SURTAXE SUR TERRAIN VAGUE DESSERVI											
1001	86392800	12500 41E AVENUE RIV PRAIRIES					(02)						

SERVICE D'ÉVALUATION

CODE	COMPTE	EMPLACEMENT - NOM, PROFESSION, RÉSIDENCE					CATEGORIE BÂTIMENT	SCOLAIRE		VALEUR EN DOLLARS				REMARQUES
		NO. CAD.	CADASTRI	DEVELOPPEMENT	FRONT	PROFONDEUR		SURFACE	TERR. P. C.	TERRAIN	BÂTISSE	TOTAL		
2002 2002	86392800	21 108	33		5000	7460 7380	3,71000							
3001								2A	1 2B1	6500	43300	49800	T R 1	
4202 4602		M VITO SALVAGGIO, EXPÉDITEUR 12500 41E AVENUE N1E 2E7					1F							
4203 4603		MME VITO SALVAGGIO (ROSANE ARCHAMBAULT) 12500 41E AVENUE N1E 2E7					2F							
1001	86392900	LOT 41 E AVENUE RIV PRAIRIES												
2002 2002		21 108	P34		699 2694	7380 7605	1,19800							
3001								6B	2B1	2100		2100	204-3	
4204 4604		LA VILLE DE MONTRÉAL (SERVICE DES IMMEUBLES) 275 NOTRE-DAME, E. N2Y 1C6					5F							
1001	86393100	LOT 41E AVENUE RIV PRAIRIES												
2002 2002		21 108	P36		1476	6323 6153	45900							
3001								6B	2B1	800		800	204-3	
4204 4604		LA VILLE DE MONTRÉAL (SERVICE DES IMMEUBLES) 275 NOTRE-DAME, E. N2Y 1C6					5F							
1001	86393200	LOT 41E AVENUE RIV PRAIRIES												
2002 2002		21 108	P37		5000 4695	7460 7460	3,71200							
3001								7A	1 2B1	6500		6500	T R 1	
4201 4601		M RAYMOND KELLY 4870 PERRIER ST LEONARD N1R 1M1					1F							
6620		PROPRIÉTÉ SUJETTE À SURTAXE SUR TERRAIN VAGUE DESSERVI												
1001	86393300	12430 41E AVENUE RIV PRAIRIES												
2002		21 108	38		5000	7460	3,73000							
3001								2A	1 2B1	6600	43200	49800	T R 1	
4201 4601		M RICHARD BOLDUC, PRESSIER 12430 41E AVENUE N1E 2E7					1F							

CODE	COMPTE	EMPLACEMENT NOM, PROFESSION, RÉSIDENCE						CATEGORIE PATRIM	SCOLAIRE	VALEUR EN DOLLARS			REMARQUES	
		DIV. LAB.	LONGUEUR	LARGEUR	FRONT	PROFONDEUR	SUPERFICIE			TERR. P. C.	TERRAIN	BÂTISSE		TOTAL
1001	86393400	12420 41E AVENUE RIV PRAIRIES						6023						
2002		21 108	39		5000	7460								
2002		21 108	151		10 00	7990								
3001						7476								
						4,487.00								
								2A	1	2B1	7,900	37,200	45,100	T R
											6600	37200	43800	T R
														Prov de 86393450
4213		M GUY AUGER, ELECTRICIEN						IF						
4613		12420 41E AVENUE RIV PRAIRIES H1E 2E7												
7801		INTERSECTION 108-151												
	86393450	Vendu												
1001	86393510	12400 41E AVENUE RIV PRAIRIES						6023						
2002		21 108	219		5000	7550								
2002		21 108	219		5000	7550								
3001						7530								
						4,223.00								
								2A	1	2B1	7,400	45,900	53,300	T R
											6600	45900	52500	T R
														Prov de 86393450
4211		M THOMAS BOIVERT						IF						
4611		12420 41E AVENUE RIV PRAIRIES H1E 2E7												
1001	86393610	12390 41E AVENUE RIV PRAIRIES						6023						
2002		21 108	215		5000	7520								
3001														
								2A	1	2B1	6600	20700	27300	T R
4211		M JACQUES BOUVIER, CHAUFFEUR						IF						
4611		12390 41E AVENUE RIV PRAIRIES H1E 2E7												
1001	86393700	12380 41E AVENUE RIV PRAIRIES						6023						
2002		21 108	216		5000	7530								
3001														
								2A	1	2B1	6600	38400	45000	T R
4201		MME YVES CLOUTIER (ELLA DEVOST)						IF						
4601		12380 41E AVENUE RIV PRAIRIES H1E 2E7												
1001	86393800	12370 41E AVENUE RIV PRAIRIES						6023						
2002		21 108	217		5000	7530								
2002		21 108	217		5000	7540								
3001														
								2A	1	2B1	6600	50900	57500	T R
4204		M HENRI LOUIS LAPIERRE, MECANICIEN						IF						
4604		12370 41E AVENUE RIV PRAIRIES H1E 2E7												

CODE	COMPTE	EMPLACEMENT - NOM, PROFESSION, RÉSIDENCE					CATEGORIE BÂTIMENT	SCOLAIRE		VALEUR EN DOLLARS			MUNICIPAL	REMARQUES	
		DIV. CAD.	CADASTRE	SUBDIVISION	FRONT	PROFONDEUR		SUPERFICIE	TERR. P. C.	TERRAIN	BÂTISSE	TOTAL			
1001	86393450 A-117287	LOT 41E AVENUE													
2002	1-5-84 A-117288	21	108	P151	1000	7490 7500									
2003	1-5-84	21	108	P151	50 00	7500 7542									
2004		21	108	P151	5 00	7542 7549									
2099 2012 2013 3001		21	108	P151	50 00	15 00 75 43									
4201 4601		VILLE DE MONTREAL, Service de la Gestion Immobilière 507 PLACE D'ARMES, #300, H2Y 2W8													
							6B	281	6.600		6.600		E 06		

CERT.	EFF.
12/16/84	3/6

Porte sur 16 34 3400
et 26 373510

CERT.	EFF.
17/6/84	2/22

204-6
Provient du
domaine public

CODE	COMPTE	EMPLACEMENT					NOM	PROFESSION	RÉSIDENTE	CATEGORIE BÂTIMENT	SCOLAIRE		VALEUR EN DOLLARS			REMARQUES
		D.V. CAD.	CADASTRE	SUBDIVISION	FRONT	PROFONDEUR					SUPERFICIE	TERR. P. C.	TERRAIN	BÂTISSE	TOTAL	
1001	86393900	12360 41E AVENUE RIV PRAIRIES								002						
2002		21	108	218		5000	7590									
2002							7550									
3001									2A	1	281	6600	46000	52600	T R 1	
4204		M JEAN GUY CLOUTIER, ELECTRICIEN														
4604		12360 41E AVENUE RIV PRAIRIES						HIE 2E7								
1001	86394000	12350 41E AVENUE RIV PRAIRIES								002						
2002		21	108	219		5000	7550									
2002							7570									
3001									2A	1	281	6600	32100	38700	T R 1	
4201		MME MAURICE LAPOINTE (ALICE SYLVAIN)														
4601		12350 41E AVENUE RIV PRAIRIES						HIE 2E7								
1001	86394100	12340 41E AVENUE RIV PRAIRIES								002						
2002		21	108	220		5000	7570									
2002							7580									
3001									2A	1	281	6600	30500	37100	T R 1	
4201		M ALBERTO FORMOSO, CUISINIER														
4601		12340-41E AV R D P						HIE 2E7								
1001	86394200	12330 41E AVENUE RIV PRAIRIES								002						
2002		21	108	221		5000	7580									
2002							7590									
3001									2A	1	281	6600	28200	33000	T R 1	
4204		MME JEAN ROCHON (MADELEINE SYLVAIN)														
4604		12330 41E AVENUE RIV PRAIRIES						HIE 2E7								
1001	86394300	12320 41E AVENUE RIV PRAIRIES								002						
2002	A-126074	21	108	222		5000	7590									
2002	0-6-74						7600									
2004	A-126523	21	108	223		5000	7600									
2004	21884						7610									
2004		21	108	224		5000	7610									
2004							7580									
2499							7599.00									
							11,376.00									
3001									2A	1	281	20000	24200	44200	T R 1	

CERT.	EFF.	19
12/14/84	12/14/84	314

Pte Portée par
86394310

CODE	COMPTÉ	EMPLACEMENT					NOM	PROFESSION	RÉSIDENCE	CATÉGORIE BÂTIMENT	VALEUR EN DOLLARS			MUNICIPAL	REMARQUES
		DIV. CAD.	CADASTRE	SUBDIVISION	FRONT	PROFONDEUR					SUPERFICIE	TERRAIN	BÂTIMENT		
4204 4804	86394300	M							1F						
	86394310														
1001	86394600								(02)						
2002															
2002															
2004															
2004															
2999															
3001									2A	1	281	13200	50400	63600	T R 1
4203 4603		M							1F						
1001	86394800								(02)						
2002															
2002															
3001									2A	1	281	6600	43800	50400	T R 1
4201 4601		MME							2F						
1001	86394900								(02)						
2002															
2002															
2004															
2004															
2999															
3001									2A	1	281	13200	27800	41000	T R 1
4204 4604		MME							1F						
1001	86395090								(02)						
2002															
2002															
3001									2A	1	281	6600	71400	78000	T R 1
4201 4601		M							1F						
4201															
4601															
4202															
6620															

10-10-81	1-4-84	304
----------	--------	-----

165-14	27-1-84	281
--------	---------	-----

CODE	COMPTE	EMPLACEMENT - NOM, PROFESSION, RESIDENCE						CATEGORIE BÂTIMENT	SCOLAIRE		VALEUR EN DOLLARS			MUNICIPAL	REMARQUES
		DIV. CAD.	CADASTRE	SUBDIVISION	FRONT	PROFONDEUR	SUPERFICIE		I	TERR. P. C.	TERRAIN	BÂTISSE	TOTAL		
1001	86394310	12300													
		Lot 41e avenue													
7002		21 105		224	5000	7610	3,797.00								
2002						7580									
3001		VERSO													
4201		Construction J.M. Dubé Inc.													
4601		2630 Claude Henri Grignon, Ste-Rose Laval, R7L 2A8													
6610		PROPRIETE SUJETTE A SURTAXE SUR TERRAIN VAGUE DESSENI													
								7A 8A	2B1	6,700 6,100	49,800	56,500	T 000 R		

CERT.	EFF.	
3/22/84	3/14/84	3/14

Provient de
86394300

CERT.	EFF.	
30-1-85	1-19-84	3-17

86394310

1F21

4201 Ave. Jacques-Bourgeois

4601 12360 4^e Avenue HIE 2E7

2F21

4202 Ave. Suzanne-Lapointe

CERT	ENC.
4685	31884

1981

CODE	COMPTE	EMPLACEMENT - NOM, PROFESSION, RÉSIDENCE						CATEGORIE BÂTIMENT	SCOLAIRE		VALEUR EN DOLLARS			MUNICIPAL *	REMARQUES
		NO. CAD.	CADASTRE	SUBDIVISION	FRONT	PROFONDEUR	SUPERFICIE		TERR. P. C.	TERRAIN	BÂTISSE	TOTAL			
1001	86395100	12220 41E AVENUE RIV DES PRAIRIES						(02)							
2004		21 108	231		5000	7590									
2004						7580									
3001								2A	1 281	6600	37600	44200	T R		
4201		M GILLES DUFF						1F							
4601		8251 R. COUIN E. 41E 286 12220, 41 ^e avenue 41E-287 F-1222, #3515 90. (22-03-84)													
1001	86395200	12212 41E AVENUE RIV PRAIRIES						(02)							
2001		21 108	232		5000	7580									
2001						7560									
3001								2A	1 281	6600	50400	57000	T R		
4201		M VICTOR AUDET, GERANT						1F							
4601		12212 41E AVENUE 41E 287													
4202		Mlle SUZANNE LARIVIERE						3F							
4602		12212 41E AVENUE 41E 287													
1001	86395300	LOT 41E AVENUE RIV PRAIRIES						(02)							
2004		21 108	233		5000	7560									
2004						7520									
3001								7A	1 281	6600		6600	TVR 1		
4212		Mlle DOLORES GUY						3F							
4612		490 BANG DU FLEUVE ST BARTHELEMY JOK 1X0													
4620		PROPRIETE SUJETTE A SURTAXE SUR TERRAIN VAGUE DESSERVI													
7001		5 EME RUE													
1001	86395500	12190 41E AVENUE RIV PRAIRIES						(02)							
2002		21 108	235		5000	7520									
2002						7550									
3001								2A	1 281	6600	18600	25200	T R 1		
4201		M EMILIEN DUBE						1F							
4601		12190 41E AVE RIV DES PRAIRIES 41E 287 VERSO													
1001	86395650	10180 LOT 41E AVENUE RIV PRAIRIES						(02)							
2001		21 108	236		5000	7550									
2001						7580									
3001								7A 8A	1 281	6600 6.600	37.600	6600 44.200	TVR R		

86395500

1F12

4201 M. Jean Villa Louis Jean
4601 4870 Robert #30 St. Leonard. HIR 196.

CERT.	EXP.
6/1/87	6/1/83

86395250.

1A11

4201 Mr. Richard Murphy
4401 12150, 41^e avenue HIE 257.

3F11

4202 Mlle Josette Marcotte

CERT.	EXP.
6/1/87	30/1/83

CODE	COMPTÉ	EMPLACEMENT NOM, PROFESSION, RÉSIDENCE						CATEGORIE SACRÉMENT	SCOLAIRE		VALEUR EN DOLLARS			MUNICIPAL	REMARQUES
		LOT CAD.	CADASTRI	SUBDIVISION	FRONT	PROFONDEUR	SUPERFICIE		TERR. P. C.	TERRAIN	BÂTISSE	TOTAL			
4201 4601	86395550	M ^{LE} FRANCINE BÉTOURNAY 5580 BELAND GROSSARD	12100-41	Beland, R.D.	H1E 2E7	4122A 3105 2A 20/11/81	3F								
6620		PROPRIÉTÉ SUJETTE À SURTAXE SUR TERRAIN VAGUE DESSERVI													
1001 2002 2002	86395600	12170 41E AVENUE RIV PRAIRIES						002)							
		21 108 237		5000	7500	3,79500									
3001								2A	1 281	6700	42300	49000	T R 1		
4201 4601 4202 4602		M ANDRE SANSON 12170 41E AVENUE H1E 2E7 M ^{LE} DIANE HARVEY 12170 41E AVENUE H1E 2E7					1F 3F								
1001 2002 2002	86395800	12160 41E AVENUE RIV PRAIRIES						002)							
		21 108 238		5000	7600	3,80000									
3001								2A	1 281	6700	41300	48000	T R 1		
4201 4601		M ARMAND ROCHETTE, CANIONNEUR 12160 41E AVENUE RIV PRAIRIES H1E 2E7					1F								
1001 2002 2002	86395850	12150 41E AVENUE RIV PRAIRIES						002)							
		21 108 239		5000	7630	3,82000									
3001								2A	1 281	6700	41700	51400	T R 1		
4212 4612		M ROGER JOBIN, RADIESTHESISTE 12150 41E AVENUE RIV PRAIRIES H1E 2E7					1F								
1001 2002 2002	86396000	12140 41E AVENUE RIV PRAIRIES						002)							
		21 108 240		5000	7650	3,82700									
3001								2A	1 281	6700	54700	61400	T R 1		
4201 4601 4202 4602		M STEVEN SUN CHONG LAU, ADM 12140 41E AVENUE RIV PRAIRIES H1E 2E7 M ^{ME} STEVEN SUN CHONG LAU (KAM YING YU) 12140 41E AVENUE RIV PRAIRIES H1E 2E7					1F 2F								
1001	86396100	12130 41E AVENUE RIV PRAIRIES						002)							

CODE	COMPTE	EMPLACEMENT NON PROFESSIONNEL - RÉSIDENCE						CATEGORIE RÉGIMEN	SCOLAIRE	VALEUR EN DOLLARS			REMARQUES
		RIV. CAN.	CADASTRIQUE	SUBDIVISION	FRONT	PROFONDEUR	SUPERFICIE			TERRAIN	BÂTISSE	TOTAL	
2002	86396100	21	108	291	5000	7660	3,83000						
3001								2A	1	281	6700	54700	51400 T R I
4201		M SAVERIO LUCIFERO						1F					
4401		5237 CARTIER H2H 1X6											
4202		MME ANTONIETTA NAPOLI-LUCIFERO						2F					
4402		5237 CARTIER H2H 1X6											
1001	86396200	12120 91E AVENUE RIV PRAIRIES											
2002		21	108	242	5000	7660	3,87000						
3001								2A	1	281	4700	41700	46400 T R I
4203		M ROSARIO CHRIGOSTA, OPERATEUR						1F					
4403		12120 91E AV R DES P H1E 2E7											
4204		MME CATHERINE CHRIGOSTA						3F					
4404		12120 91E AV R DES P H1E 2E7											
1001	86396900	12110 91E AVENUE RIV PRAIRIES											
2002		21	108	243	5000	7700	3,86700						
3001								2A	1	281	4800	49800	51600 T R I
4201		M CAMILLO TRAVAGLINI						1F					
4401		12110 91E AVENUE RIV PRAIRIES H1E 2E7											
4202		MME MARIA LORITO-TRAVAGLINI						2F					
4402		12110 91E AVENUE RIV PRAIRIES H1E 2E7											
1001	86396450	12100 91E AVENUE RIV PRAIRIES											
2002		21	108	244	5000	7770	3,89200						
3001								2A	1	281	4800	42800	49600 T R I
4201		M GIUSEPPE FAZIOLI						1					
4401		12100 91E AVENUE RIV PRAIRIES H1E 2E7											
4202		MME TINA TRAVAGLINI FAZIOLI						2					
4402		12100 91E AVENUE RIV PRAIRIES H1E 2E7											
1001	86396500	12090 91E AVENUE RIV PRAIRIES											
2002		21	108	245	5000	7800	3,90500						
3001								2A	1	281	6900	42400	49300 T R I

VERSO

86396450

1 F T 1

4201 M. André Lanson

4601 12100 - 41^e Avenue, H3E 2E7

3 F T 1

4202 Mlle. Assunta Marandola

GRT.		EFF.	
35	8	06	7
		292	

SERVICE D'ÉVALUATION

CODE	COMPTÉ	EMPLACEMENT NOM, PROFESSION, RÉSIDENCE						CATEGORIE BÂTIMENT	SCOLAIRE		VALEUR EN DOLLARS			REMARQUES
		AV. CAD.	CADASTRE	SUBDIVISION	FRONT	PROFONDEUR	SUPERFICIE		TERR. P. C.	TERRAIN	BÂTIMENT	TOTAL	MUNICIPAL	
4203 4603 4209 4604	86396500	M	YVAN OUELLET, CONTREMAITRE 12090 41E AVENUE H1E 2E7					1F	1					
		MME	JACYNTHE LACHAINE OUELLET 12090 41E AVENUE H1E 2E7					2F	2					
1001	86396600		12080 41E AVENUE RIV PRAIRIES											
2002			21 108 246		5000	7820								
2002						7810								
2004			21 108 247		5000	7810								
2004						7790								
2999														
3001									2A	1 2B1	13700	52300	66000	T R 1
4204 4604		M	GUY DELORME, PLOMBIER 12080 41E AVE H1E 2E7					1F	1					
1001	86396800		12060 41E AVENUE RIV PRAIRIES											
2002			21 108 248		5000	7790								
2002						7810								
3001									2A	1 2B1	6800	48300	55100	T R 1
4202 4602 4203 4603		M	DENIS DELORME, PLOMBIER 12060 41E AVENUE H1E 2E7					1F	1					
		MME	MONIQUE GENDRON DELORME 12060 41E AVENUE H1E 2E7					2F	2					
1001	86396900		12050 41E AVENUE RIV PRAIRIES											
2002			21 108 249		5000	7790								
2002						7780								
3001									2A	1 2B1	6800	49400	56200	T R 1
4201 4601 4202		M	STEFANO FARINA 12050 41E AVENUE H1E 2E7					1F	1					
		MME	CINZIA FALCONE-FARINA					2F	2					
1001	86397000		LOT 41E AVENUE RIV PRAIRIES											
2002			21 108 250		5000	7780								
2002						7820								
2004			21 108 251		5000	7820								
2004						7850								
2999														
3001									6B	201	13700		13700	EO6 204-3

CODE	COMpte	EMPLACEMENT NOM, PROFESSION, RÉSIDENCE						CATEGORIE D'IMMEUBLE	SCOLAIRE		VALEUR EN DOLLARS			REMARQUES	
		DIV. CAD.	CADASTRE	SUBDIVISION	FRONT	PROFONDEUR	SUPERFICIE		TERR. P.C.	TERRAIN	BATISSE	TOTAL	MUNICIPAL		
4211 4611 6002	86397000	LA VILLE DE MONTRÉAL SERVICE DES IMMEUBLES 275 NOTRE DAME E H2Y 1C6						9F							
		FINS PRIVEES													
1001 2002 2002	86397200	LOT 41E AVENUE RIV PRAIRIES							0020						
		21 108	252		5000	7850	3,92700	H							
						7860									
3001									68	281	6900		6900	ED6 204-3	
4201 4601		VILLE DE MONTRÉAL-SERVICE DE LA GESTION IMMOBILIERE 275 NOTRE DAME E H2Y 1C6						9F							
1001 2002 2002	86397250	LOT 41E AVENUE							0020						
		21 108	P253		2500	7660	1,96500								
3001									68	281	3500		3500	ED6 204-3	
4201 4601		VILLE DE MONTRÉAL-SERVICE DE LA GESTION IMMOBILIERE 275 NOTRE DAME E H2Y 1C6						9F							
1001 2002 2002 2004 2999	86397300	LOT 41E AVENUE RIV PRAIRIES							0020						
		21 108	P253		2500	7860	1,96700	H							
						7870									
		21 108	254		5000	7870	3,93500	H							
							5,98200								
3001									68	281	10400		10400	ED6 204-3	
4201 4601		VILLE DE MONTRÉAL SERVICE DE LA GESTION IMMOBILIERE 275 NOTRE DAME E H2Y 1C6						9F							
1001 2002 2002	86397425	LOT 41E AVENUE RIV PRAIRIES							0020						
		21 P108			3366	7870	3,24600								
					4817	8000									
3001									68	281	5700		5700	ED6 204-3	
4211 4611 6001		LA VILLE DE MONTRÉAL-SERVICE DES IMMEUBLES 275 NOTRE DAME E H2Y 1C6						9F							
		FINS PRIVEES													
7001 7002 7003		BL MAURICE DUPLESSIS TRAVERSEZ COTE EST BL MAURICE DUPLESSIS													

CODE	COMPTÉ	EMPLACEMENT - NOM, PROFESSION, RÉSIDENCE						CATEGORIE BÂTIMENT	SCOLAIRE		VALEUR EN DOLLARS			MUNICIPAL	REMARQUES
		DIV. CAD.	CADASTRE	SUBDIVISION	FICHI	PROF. ORIG.	SURFACE		TERR. P. C.	TERRAIN	BÂTISSE	TOTAL			
1001	86397950	LOT 41E AVENUE RIV PRAIRIES						(02)							
2002		21 P108			2153	11932	1,27200								
2002					IRR	11718									
3001								68	281	2200		2200	E06	204-3	
4211		LA VILLE DE MONTRÉAL - SERVICE DES IMMEUBLES						9F							
4611		275 NOTRE DAME E H2Y 1C6													
4001		FINS PRIVÉES													
1001	86408100	LOT 41E AVENUE RIV PRAIRIES						(02)							
2002		21 108	275		5000	8000	9,00000	H							
3001								68	281	7000		7000	E06	204-3	
4201		116416 CANADA INC						CF							
4601		7730 BL FERRAS H1E 3A8													
6301		RÉSERVE POUR MEILLEUR AMÉNAGEMENT EFF 01-02-12													
6620		PROPRIÉTÉ SUJETTE À SURTAXE SUR TERRAIN VAGUE DESSERVÉ													
1001	86408200	LOT 41E AVENUE RIV PRAIRIES						(02)							
2002		21 108	274		5000	8000	9,00000	H							
3001								68	281	7000		7000	E06	204-3	
4201		VILLE DE MONTRÉAL SERVICE DE LA GESTION IMMOBILIÈRE						9F							
4601		275 NOTRE DAME E H2Y 1C6													
1001	86408300	LOT 41E AVENUE RIV PRAIRIES						(02)							
2002		21 108	273		5000	8000	9,00000	H							
3001								68	281	7000		7000	E06	204-3	
4201		VILLE DE MONTRÉAL SERVICE DE LA GESTION IMMOBILIÈRE						9F							
4601		275 NOTRE DAME E H2Y 1C6													
1001	86408400	LOT 41E AVENUE RIV PRAIRIES						(02)							
2002		21 108	272		5000	8000	9,00000	H							
3001								68	281	7000		7000	E06	204-3	
4211		LA VILLE DE MONTRÉAL SERVICE DES IMMEUBLES						9F							
4611		275 NOTRE DAME E H2Y 1C6													
6001		FINS PRIVÉES													

VERSO

26.1.08100

9 FEI

1201- Ville de Montréal Service de la Justice Immobilière

1601 275 Notre-Dame E. H.24-186

CERT.	EFF.	266
27-12-83	5-7-83	<i>[Signature]</i>

CODE	COMPTÉ	EMPLACEMENT - NOM, PROFESSION, RESIDENCE						CATEGORIE RATTAIEMENT	SCOLAIRE		VALLUR EN DOLLARS			REMARQUES
		NOY. CAD.	CADASTRAL	ENREG. VENTE	PROF.	PROF. SÉNIOR	SUPERFICIE		TERR. P. I. C.	TERRAIN	BAÏSSE	TOTAL	MUNICIPAL	
1001	86408500	LOT 41E AVENUE RIV PRAIRIES						1029						
2002		21 106	P271		4893	IRR	3,99700	H						
2002					5000	8000								
2004		21 106	P270		IRR	7445	50400							
2004					1364	7417								
2499							4,50100							
3001									68	281	7900		7900 E06 204-3	
4211		LA VILLE DE MONTRÉAL SERVICE DES IMMEUBLES						9F						
4611		275 NOTRE DAME E NZY 106												
6001		FINS PRIVÉES												
1001	86408600	13065 LOT 41E AVENUE RIV PRAIRIES						1029						
2002		21 106	649		5957	8000	7,18400	H						
2002					4486	8134								
3001									7A 8A	1 281	7300	46,200	7300 744 53,500 R	
4201		M JEAN AUBIN						1F						
4601		12055 41E AVENUE RIV PRAIRIES N1E 267												
4202		MME DANIELLE MARTINEAU-AUBIN						2F						
4602		12055 41E AVENUE RIV PRAIRIES N1E 267												
6620		PROPRIÉTÉ SUJETTE À SURTAXE SUR TERRAIN VAGUE DESSERVI												
1001	86408700	13065 LOT 41E AVENUE RIV PRAIRIES						1029						
2002		21 106	648		4150	8000	3,32000	H						
3001									7A 8A	1 281	5800	56,200	5800 744 56,000 R	
4201		M JEAN AUBIN						1F						
4601		12055 41E AVENUE RIV PRAIRIES N1E 269												
4202		MME DANIELLE MARTINEAU-AUBIN						2F						
4602		12055 41E AVENUE RIV PRAIRIES N1E 269												
6620		PROPRIÉTÉ SUJETTE À SURTAXE SUR TERRAIN VAGUE DESSERVI												
1001	86408800	13015 LOT 41E AVENUE RIV PRAIRIES						1029						
2002		21 106	268		5000	8000	4,00000	H						
3001									7A 8A	1 281	7800	79,000	7800 744 86,000 R	
4201		M VINCENTO SACCO						1F						
4601		5594 JEAN TALON E ST LEONARD H1S 1L9												
4602		Mlle Anna Maria Mancini						3F						
4603		13015 41E AVENUE N1E 269												
6620		PROPRIÉTÉ SUJETTE À SURTAXE SUR TERRAIN VAGUE DESSERVI												

CERT. EFF. 06-1-84 1-1-84

CERT. EFF. 10-8-84 1-5-84 307

CERT. EFF. 10-10-84 1-9-84 307

CERT. EFF. 11-10-84 12-8-84 307

86408700

4201 M. Giuseppe De Fabritius
4601 12065 41^{re} Avenue H1E 2E9

1E II

4202 Mlle Lisa Valentine Mancini

3E II

CERT.	EFF.
16784	8584

Q
289

1E II

CODE	COMPTE	EMPLACEMENT - NOM, PROFESSION, RESIDENCE					CATEGORIE BÂTIMENT	SCOLAIRE		VALEUR EN DOLLARS			REMARQUES
		DIV CAD	CADASTRIEL	SUBDIVISION	FRENT	PROFONDEUR		SUPERFICIE	TERRAIN	BÂTIMENT	TOTAL		
1001	86409000	12085 41E AVENUE RIV PRAIRIES					(02)						
2002		21 108	267		5000	8000							
2609		21 108	266		5000	8000							
2999													
3001													
4204		M WILLIAM O'MALLEY, PLOMBIER					1F						
4604		12085 41E AVENUE RIV PRAIRIES H1E 2E9											
4205		MME WILLIAM O'MALLEY (AGATHE DELIA GENDREAU)					5F						
4605		12085 41E AVENUE RIV PRAIRIES H1E 2E9											
1001	86409100	LOT 41E AVENUE RIV PRAIRIES					(02)						
2002		21 108	265		5000	8000							
3001													
4204		MR BARTOLOMEO SCAGNELLI, CEMENT FINISHER					1A						
4604		2013 LUTING AV BRONX 10461 NEW YORK U.S.A					C2						
4620		PROPRIETE SUJETTE A SURTAXE SUR TERRAIN VAGUE DESSERVI											
1001	86409200	12125 41E AVENUE RIV PRAIRIES					(02)						
2002		21 108	264		5000	8000							
2609		21 108	263		5000	8000							
2999													
3001													
4201		MME NICOLE DESROSNIERS					3F						
4601		12125 41E AVENUE H1E 2E9											
4202		M NORRARD DANIS					1F						
1001	86409600	12155 41E AVENUE RIV PRAIRIES					(02)						
2001		21 108	262		5000	8000							
2082		21 108	261		5000	8000							
2603		21 108	260		5000	8000							
2999													
3001													
4201		M JEAN GUY LESSARD, SURINTENDANT					1F						
4601		12155 41E AVENUE RIV PRAIRIES H1E 2E9											
1001	86409700	12165 41E AVENUE RIV PRAIRIES					(02)						
2002		21 108	259		5000	8000							

86-10100

IFID

4201 Av. Pietro Chiassi

4601 10955 av. Berthelot Mtl. Nord H1H 4R2

CART.	EPP.
221318	251184

CODE	COMpte	EMPLACEMENT - NOM, PROFESSION, RÉSIDENCE					CATEGORIE D'IMMEUBLE	SCOLAIRE	VALEUR EN DOLLARS			REMARQUES		
		REV. CAD.	CADASTRE	SUBDIVISION	FRONT	PROFONDEUR			SUPERFICIE	TERR P. C.	TERRAIN		BÂTISSE	TOTAL
3001	86409700													
4204		M FERNANDO POMILIO, CONDUCTEUR					IF	1	281	7000	52900	59900	T R I	
4604		12165 41E AVENUE H1E 2E9												
4205		MME ROSA DELLA CORTE-POMILIO					ZF							
4605		12165 41E AVENUE H1E 2E9												
1001	86409800	12175 41E AVENUE RIV. PRAIRIES							(02)					
2002		21 108 258		5000	8000	4,00000								
3001									2A	1 281	7000	52900	59900	T R I
4202		M FRANCESCO MASTROZANNI, MECANICIEN					IF							
4602		12175 41E AV. RIV PRAIRIES H1E 2E9												
1001	86409900	12185 41E AVENUE RIV PRAIRIES							(02)					
2002		21 108 257		5000	8000	4,00000								
3001									2A	1 281	7000	50900	57900	T R I
4202		M JEAN FRANCOIS, MEDECIN					IF							
4602		12185 41E AVENUE RIV PRAIRIES H1E 2E9												
1001	86410000	12195 41E AVENUE RIV PRAIRIES							(02)					
2002		21 108 256		5000	8000	4,00000								
3001									2A	1 281	7000	52900	59900	T R I
4202		M YVON BEAUCHAMP, TECHNICIEN					IF							
4602		12195 41E AVE RIV PRAIRIES H1E 2E9												
4203		MME GINETTE GAUTHIER-BEAUCHAMP, SECRETAIRE					ZF							
4603		12195 41E AVE RIV PRAIRIES H1E 2E9												
7001		5 EME RUE												
1001	86410100	12205 41E AVENUE RIV PRAIRIES							(02)					
2002		21 108 212		5000	8000	4,00000								
3001									2A	1 281	7000	46500	53500	T R I
4201		M REAL SASSEVILLE, CHAUFFEUR					IF							
4601		12205 41E AVENUE RIV PRAIRIES H1E 2E8												
1001	86410200	12215 41E AVENUE RIV PRAIRIES							(02)					

CODE	COMPTE	EMPLACEMENT					NOM	PROFESSION	RÉSIDENCE	CATEGORIE BÂTIMENT	VALEUR EN DOLLARS			REMARQUES	
		DIV. CAD.	CANTON	SUBDIVISION	FRONT	PROFONDEUR					SUPERFICIE	TERR. P. C.	TERRAIN		BÂTISSE
2002	86410200	21	108	211	5000	8000									
3101									2A	1	281	7000	39300	46300	T R 1
4202															
4602															
1001	86410300														
2002		21	108	210	5000	8000									
3001									2A	1	281	7000	46500	53500	T R 1
4201															
4601															
1001	86410400														
2002		21	108	209	5000	8000									
3001									2A	1	281	7000	42100	49100	T R 1
4201															
4601															
4202															
4602															
1001	86410500														
2002		21	108	208	5000	8000									
3001									2A	1	281	7000	40300	47300	T R 1
4203															
4603															
4204															
4604															
1001	86410600														
2002		21	108	207	5000	8000									
3001									2A	1	281	7000	43800	50800	T R 1
4201															
4601															
4202															
4602															
1001	86410700														

864 10300

7FE1

4301 Mlle. Marie Dugas

4601 12225 - 41E Avenue HIE DES.

DEPT.	NO.
17-1653	19582

CODE	COMPTE	EMPLACEMENT NOM, PROGRESSION, RESIDENCE						CATEGORIE BÂTIMENT	SCOLAIRE		VALEUR EN DOLLARS			MUNICIPAL	REMARQUES	
		RIV. CAD.	CADASTRE	SURFACE	PROG.	PROG. SUP.	SURFACE		TERR. P. C.	TERRAIN	BÂTISSE	TOTAL				
2802	86910700	21	106	206	5000	8000	4,00000									
3001								2A	1	281	7000	46500	53500	T R 1		
4203		M NORMAN VINCENT, GERANT						1F								
4603		12265 91E AVENUE H1E 2E8														
1001	86910800	12285 91E AVENUE RIV PRAIRIES						(02)								
2002		21	108	205	5000	8000	4,00000									
3001								2A	1	281	7000	26800	33800	T R 1		
4201		M JEAN CHENE						1F								
4601		12285 91E AVENUE H1E 2E8														
1001	86910900	12295-97 91E AVENUE RIV PRAIRIES						(02)								
2002		21	108	209	5000	8000	4,00000									
3001								2B	1	281	7000	39200	46200	T R 1		
4201		M DENIS ROCHELEAU						1F								
4601		7200 9E AVENUE H2A 3B7														
1001	86911000	12307 91E AVENUE RIV PRAIRIES						(02)								
2002		21	108	203	5000	8000	4,00000									
3001								7A	1	281	7000	7000	7000	T VV 1		
4201		M JEAN ANTOINE						1F				1,000	45,000	50,000	R	
4601		12307 91E AVENUE H1E 2E8														
4202		Mlle MARIE FRANCE CHERESTAL						3F								
6620		PROPRIETE SUJETTE A SURTAXE SUR TERRAIN VAGUE DESSERVI														
1001	86911100	LOT 41E AVENUE RIV PRAIRIES						(02)								
2002		21	108	202	5000	8000	4,00000									
3001								7A	1	281	7000		7000	T VV 1		
4206		M JOHN SAUCO, REPRESENTANT VERSO						1F								
4606		8802 BLONIDON ST LEONARD H1R 2P5														
6620		PROPRIETE SUJETTE A SURTAXE SUR TERRAIN VAGUE DESSERVI														
1001	86911200	LOT 41E AVENUE RIV PRAIRIES						(02)								

CERT.	EFF.
26-9-83	1-1-84

864 11100

CFN2

4301 Construction J. M. Dubé Inc.

4601 2630 St. Claude Henri Gagnon,
St. Rose, Level 472 378.

DATE	REV	BY
31-884	13-754	294

CODE	COMPTES	EMPLACEMENT - NOM, PROFESSION, RESIDENCE					CATEGORIE BÂTIMENT	SCOLAIRE		VALEUR EN DOLLARS			MUNICIPAL *	REMARQUES	
		DIV. CAD.	CADASTRE	SUBDIVISION	FRONT	PROFONDEUR		SUPERFICIE	TERR. P. C.	TERRAIN	BÂTIMENT	TOTAL			
2002	86411200	21	108	201	5000	6000	4,00000								
3001								7A	1	201	7000		7000	T R 1	
4201		M GIUSEPPE JOSEPH CANCELLA					IF								
4601		9257 45E RUE N12 1M9													
6620		PROPRIETE SUJETTE A SURTAXE SUR TERRAIN VAGUE DESSERVI													
1001	86411300	12335-39 41E AVENUE RIV PRAIRIES													
2002		21	108	200	5000	8000	4,00000								
3001								2C	1	201	7000	45200	52200	T R 1	
4204		M LOUIS MARIE BLANCHET, MENUISIER					IF								
4604		12335 41E AV RIV PRAIRIES N1E 2E8													
1001	86411500	12355 41E AVENUE RIV PRAIRIES													
2002		21	108	199	5000	8000	4,00000								
2004		21	108	198	5000	8000	4,00000								
2999							8,00000								
3001								2A	1	201	14000	27400	41400	T R 1	
4201		M DUMITRU IONAS VERSO					IF								
4601		12355 41E AVENUE N1E 2E6													
1001	86411600	12365 41E AVENUE RIV PRAIRIES													
2002		21	108	197	5000	8000	4,00000								
3001								2A	1	201	7000	43300	50300	T R 1	
4204		M LEO FRECHETTE, CHEF JOINTEUR					IF								
4604		12365 41E AVENUE N1E 2E8													
4205		MME LISE GUIRET					2F								
4605		12365 41E AVENUE N1E 2E8													
1001	86411700	12375 41E AVENUE RIV PRAIRIES													
2002		21	108	196	5000	8000	4,00000								
3001								2A	1	201	7000	43300	50300	T R 1	
4201		MME MICHELLE GUELLETTE					3F								
4601		12375 41E AVENUE RIV PRAIRIES N1E 2E8													
1001	86411800	12385 41E AVENUE RIV PRAIRIES													

86411500

1FT1

4201 N. Roland Bourgeois

4601 12355-415 Avenue HIE 2ER

2FT1

4202 Notre Fleurette Cote'-Bourgeois

CHRT

17-10-82 17-9-82

VILLE DE MONTRÉAL

CODE	COMPTÉ	EMPLACEMENT - NOM, PROFESSION, RÉSIDENCE					SUPERFICIE	CATEGORIE BÂTIMENT	SCOLAIRE		VALEUR EN DOLLARS			REMARQUES
		RIV. CAD.	CADASTRAL	DESCRIPTION	FRONT	PROFONDEUR			TERR. P. C.	TERRAIN	BÂTIMENT	TOTAL	MUNICIPAL	
2002	86411800	21	108	195	5000	8000	4,00000							
3001								2A	1	281	7000	46000	53000	T R I
4202		M MAURICE MORIN, GARDE						1F						
4602		12385 91E AVENUE RIV PRAIRIES				H2E 2E8								
1001	86411900	12395 91E AVENUE RIV PRAIRIES						(02)						
2002		21	108	199	5000	8000	4,00000							
3001								2A	1	281	7000	46000	53000	T R I
4203		M DENIS SERGERIE						1F						
4603		12395 91E AVENUE				H1E 2E2								
4204		MME DENIS SERGERIE (ESTELLE TURCOTTE)						2F						
4604		12395 91E AVENUE				H1E 2E2								
1001	86412000	12405 91E AVENUE RIV PRAIRIES						(02)						
2002		21	108	193	5000	8000	4,00000							
3001								2A	1	281	7000	46000	53000	T R I
4202		M GILLES BOLDUC, REPRESENTANT						1F						
4602		12405 91E AVENUE RIV PRAIRIES				H2E 2E8								
7001		INTERSECTION 108-151												
1001	86412200	12425-27 91E AVENUE RIV PRAIRIES						(02)						
2002		21	108	80	5000	8000	4,00000							
2504		21	108	79	5000	8000	4,00000							
2999							8,00000							
3001								2A	1	281	14000	30600	44600	T R I
4204		M LUCIEN DUMONT, MECANICIEN						1F						
4604		12427 91E AVENUE RIV PRAIRIES				H1E 2E6								
1001	86412400	12455 91E AVENUE RIV PRAIRIES						(02)						
2002		21	108	78	5000	8000	4,00000							
2004		21	108	P77	3123	8000	3,26900							
2064					5000	ERR								
2999							7,26900							
3001								2A	1	281	12700	33300	46000	T R I

VERSO

VILLE DE MONTRÉAL

86412200

ANNULÉ

CFNI

4001 - Création Jean-Pierre Chouet Ltée

4601 7236 Jc Normandille H.R. 218

CERT.	EFF.
17-83	17-83

86412200

IFI 2

4201 M. René Lanthier

4601 10667 Colongé Mtl Nord H.H. 483

CERT.	EFF.
16-84	13-84

CODE	COMPTE	EMPLACEMENT - NOM, PROFESSION, RESIDENCE					CATEGORIE BÂTIMENT	SCOLAIRE		VALEUR EN DOLLARS			MUNICIPAL	REMARQUES	
		DIV. CAD.	CADASTRE	SUBDIVISION	FRONT	PROFONDEUR		SUPERFICIE	TERR. P. C.	TERRAIN	BÂTIMENT	TOTAL			
4201 4601	86412400	M MICHEL CHENIER 7891 GALERIE D'ANJOU ANJOU H.M. 186 12435 41e Avenue HIE 26 F022 73139 (30-10-83)					IF								
1001	86412550	LOT 41E AVENUE RIV PRAIRIES					002								
2002 2002		21 108 P76		072	261	100									
				IRK	249										
3001							68	281	1				1	ED 204-3	
4204 4604		LA VILLE DE MONTRÉAL (SERVICE DES IMMEUBLES) 275 NOTRE-DAME, E. H27 106					9F								
7001		BL. PERRAS													
1001	86412700	LOT 41E AVENUE RIV PRAIRIES					002								
2002 2002		21 108 P74		4042	8239	2,46000									
				2093	8000										
3001							68	281	4300				4300	ED 204-3	
4204 4604		LA VILLE DE MONTRÉAL (SERVICE DES IMMEUBLES) 275 NOTRE-DAME, E. H27 106					9F								
1001	86413000	12525-27 41E AVENUE RIV PRAIRIES					002								
2002		21 108 73		5000	8000	4,00000									
2004		21 108 72		5000	8000	4,00000									
2006		21 108 71		5000	8000	4,00000									
2999						12,00000									
3001							28	1 281	21000	36500			57500	T R 1	
4201 4601		MME HELENE PARADIS-HIGGINS 12527 41E AVENUE RIV PRAIRIES HIE 266					9F								
1001	86413100	12545 41E AVENUE RIV PRAIRIES					002								
2002		21 108 70		5000	8000	4,00000									
2004		21 108 69		5000	8000	4,00000									
2999						8,00000									
3001							2A	1 281	14000	31700			45700	T R 1	
4204 4604		M APOSTOLOS MASSELOS, MECANICIEN 12545 41E AVENUE RIV PRAIRIES HIE 266					IF								
1001	86413200	12545 41E AVENUE RIV PRAIRIES					002								

CODE	COMPTE	EMPLACEMENT NOM, PROFESSION, RÉSIDENCE						CATEGORIE BÂTIMENT	SCOLAIRE		VALEUR EN DOLLARS			MUNICIPAL	REMARQUES	
		RIV CAD	CADASTRIQUE	SUBDIVISION	ÉTOUR	PROFONDEUR	SUPERFICIE		TERR P. C.	TERRAIN	BÂTISSE	TOTAL				
2002	86413200	21	106	68		5000	8000	4,00000								
3001									2A	1	281	7000	53100	60100	T R 1	
4201		M MICHEL CYR						1F								
4401		12565 41E AVENUE RIV PRAIRIES H1E 2E6														
1001	86413300	12575 41E AVENUE RIV PRAIRIES														
2002		21	106	67		5000	8000	4,00000								
3001									2A	1	281	7000	38400	45400	T R 1	
4201		MME MONIQUE POMERLEAU-BLEAU						2F								
4401		12575 41E AVENUE RIV PRAIRIES H1E 2E6														
1001	86413400	12585 41E AVENUE RIV PRAIRIES														
2002		21	100	66		5000	8000	4,00000								
3001									2A	1	281	7000	32100	39100	T R 1	
4211		M RAYMOND BISSONNETTE, ACHETEUR						1F								
4611		12585 41E AVENUE RIV PRAIRIES H1E 2E6														
1001	86413500	12595 41E AVENUE RIV DES PRAIRIES														
2002		21	106	65		5000	8000	4,00000								
3001									2A	1	281	7000	46900	53900	T R 1	
4211		M LEO BELISLE						1F								
4611		12595 41E AVE R D P H1E 2E6														
1001	86413600	12605 41E AVENUE RIV PRAIRIES														
2002		21	106	64		5000	8000	4,00000								
3001									2A	1	281	7000	37300	44300	T R 1	
4201		M REJEAN BEAULIEU						1F								
4601		12605 41E AVENUE RIV PRAIRIES H1E 2E6														
4202		MME YOLANDE BELISLE-BEAULIEU						2F								
4602		12605 41E AVENUE RIV PRAIRIES H1E 2E6														
1001	86413700	12615 LOT 41E AVENUE RIV PRAIRIES														
2002	A-125013	21	108	63		5000	8000	4,00000								
3001	3-08-84								2A	1	281	7000	50,000	57,000	T R 1	
									2A			7,000			R	

CODE	COMPTÉ	EMPLACEMENT					NOM	PROFESSION	RÉSIDENCE	CATEGORIE BÂTIMENT	SCOLAIRE		VALEUR EN DOLLARS			MUNICIPAL	REMARQUES
		ADRESSE	CADASTRE	SUBDIVISION	FRONT	PROFONDEUR					SURFACE	TERR. P.	TERR. C.	TERRAIN	BÂTISSÉ		
4201 4601	86413700	M	MARCEL BARRERE, DIRECTEUR	VERSO 12630 54E AVENUE RIV PRAIRIES			H1E	2E6	1F	1							
6620			PROPRIETE SUJETTE A SURTAXE SUR TERRAIN VAGUE DESSERVI														
1001	86413800		12625 41E AVENUE RIV PRAIRIES														
2002	D-131077		21 108	62		5000	8000		4,00000	(02)							
3001	23-11-84		21 108	61		3400	8000		2,730 00	2A	1 2B1	7000	18,400	30,300			
4201 4601		M	MARCEL BARRERE, DIRECTEUR	12630 54E AVENUE RIV PRAIRIES			H1E	2E6	1F	1							
			VERS														
1001	86413900		LOT 41E AVENUE RIV PRAIRIES														
2002			21 108	61		3400	8000		2,72000	(02)							
3001																	
4201 4601		M	MARCEL BARRERE	12630 54E AVENUE RIV PRAIRIES			H1E	2E6	1F	1							
6620			PROPRIETE SUJETTE A SURTAXE SUR TERRAIN VAGUE DESSERVI														
7001			2 EME RUE														
1001	86414100		12645-47 41E AVENUE RIV PRAIRIES														
2002			21 108	59		5000	8000		4,00000	(02)							
3001																	
4201 4601		M	JEAN PAUL TREMBLAY	12645 41E AVENUE RIV PRAIRIES			H1E	2E6	1F	1							
			ANNULÉ														
1001	86414200		12655-57 41E AVENUE RIV PRAIRIES														
2002			21 108	58		5000	8000		4,00000	(02)							
3001																	
4212 4612		M	DOMENICO SICARI, RESTAURATEUR	12655 41E AVENUE RIV PRAIRIES			H1E	2E6	1F	1							
4213 4613		MME	DOMENICO SICARI (MARIANNA BARTOLO)	12655 41E AVENUE RIV PRAIRIES			H1E	2E6	1F	1							
5701 5702			ATTENTION SERVICE DE GESTION IMMEUBLE 500 RUE D'ARRES 55 ETAGE H1E 2E6 P1222#3441 0/3/84														

86413700

4201 Construction
4601 1430 *ANNULÉ*
C. Hébert Henri Grignon
Chaval 1471 208

CFDZ

16-10-84 13-11-84

86413700

4201 H. Jean Guy Fleury
4601 12614 41^e Avenue HIE 3E7

IFI1

16-10-84 13-11-84

86413800

4201 Mlle Claudette Dufour
4601 12625 41^e Avenue HIE 3E6

3FI1

16-10-84 13-11-84

ANNULÉ

AEBZO

RUE	PAGE	RUE	PAGE	RUE	PAGE
ADOLPHE RHO	342				
ALEXIS CARREL	199				
ALFRED NOBEL AV	166				
ALFRED DUMAS AV	119				
AUGUSTE LAURENT AV	191				
	190				
GABRIEL VOISIN AV	195				
GASTON MAILLET CÔTE OUEST	277				
GASTON RAMON AV	241				
GEORGES MONARQUE	493				
HECTOR BERNIER	492				
HENRI VANIERE PL	491	J.H. Bonneau	page 523		
JEAN COLLET AV	244				
JEROME LALEMANT	256				
LEON RINGUET AV	123				
LOUIS JOBIN	495	Mgr. Poirquet	page 523		
NICOLAS APPERT	108				
PAUL DUFAULT AV	139				
PIERRE BAILLARGEON	387				
PIERRE BAILLARGEON AV	398	M. Simon des Prés	page 514		
PROJETEE 96-1280	767	P. Louis Charlier	p. 511		
PROJETEE 96-1328	815				
PROJETEE 96-143 481	714				
PROJETEE 96-848/545 AVENUE	714				
PROJETEE 96-865/562 AVENUE	815				
RUE MASSON AV	539				
RUE MASSON AV CÔTE OUEST	589				
RUE PROJETEE	199				
RUE PROJETEE 100-690	494				
278 AVENUE CÔTE O RIV PRAIRIES	1				
280 AVENUE CÔTE O RIV PRAIRIES	51				
290 AVENUE	130				
340 AVENUE	201				
390 AVENUE CÔTE O RIV PRAIRIES	337				
410 AVENUE CÔTE O RIV PRAIRIES	432				
420 AVENUE CÔTE O RIV PRAIRIES	460				
480 AVENUE CÔTE O RIV PRAIRIES	441	561			
490 AVENUE	595				
510 AVENUE CÔTE O RIV PRAIRIES	621				
520 AVENUE CÔTE O RIV PRAIRIES	657				
530 AVENUE CÔTE O RIV PRAIRIES	781				
540 AVENUE	715				
545 AVENUE CÔTE O RIV PRAIRIES	714				
550 AVENUE RIV PRAIRIES	767				
560 AVENUE	816				
560 AVENUE CÔTE O RIV PRAIRIES	815				
570 AVENUE CÔTE O RIV PRAIRIES	861				

CODE	COMPTE	EMPLACEMENT NON PROFESSION, RÉSIDENCE						CATEGORIE BÂTIMENT	SCOLAIRE		VALEUR EN DOLLARS			REMARQUES
		SYLÉAD	CADASTRE	TOUR/PROG.	F.F. 2/21	PROFONDEUR	SUPERFICIE		I	FERR P. C.	TERRAIN	BÂTISSE	TOTAL	
1001	86414300	12665 91E AVENUE RIV PRAIRIES						(02)						
2002		21	108	57		5000	8000							
3001							9,00000							
4211		M JACQUES DUROCHER, ELECTRICIEN						IF						
4611		12665 91E AVENUE RIV PRAIRIES H1E 2E6												
1001	86414400	LOT 41E AVENUE RIV PRAIRIES						(02)						
2002		21	108	56		5000	8000							
3001							9,00000							
4211		Mlle REJEANNE CHAMPAGNE						IF						
4611		12665 41E AVENUE RIV PRAIRIES H1E 2E6												
6420		PROPRIETE SUJETTE A SURTAXE SUR TERRAIN VAGUE DESSERVI												
1001	86414600	12665 91E AVENUE RIV PRAIRIES						(02)						
2002		21	108	55		5000	8000							
2004		21	108	54		5000	8000							
2999							8,00000							
3001							9,00000							
4211		Mlle REJEANNE CHAMPAGNE						IF						
4611		12665 41E AVENUE RIV PRAIRIES H1E 2E6												
1001	86414700	12705 41E AVENUE RIV PRAIRIES						(02)						
2002		21	108	53		5000	8000							
3001							9,00000							
4201		M ANDRE ANNAULT, ELECTRICIEN						IF						
4601		12705 41E AVENUE RIV PRAIRIES H1E 2E6												
1001	86414800	12715 41E AVENUE RIV PRAIRIES						(02)						
2002		21	108	52		5000	8000							
3001							9,00000							
4201		M MARCEL TOUSIGNANT, COMMISS						IF						
4601		12715 41E AVENUE H1E 2E6												
1001	86414900	12717 41E AVENUE RIV PRAIRIES						(02)						

CERT.	EFF.	265
11-81	11-81	

CODE	COMPTE	EMPLACEMENT					SUPERFICIE	CATEGORIE BÂTIMENT	SCOLAIRE		VALEUR EN DOLLARS			MUNICIPAL	REMARQUES
		V. CAD.	CADASTRIQUE	SUBDIVISION	FRONT	PROFONDEUR			TERR. P. C.	TERRAIN	BATISSE	TOTAL			
2002	86414900	21	108	51	5000	8000	3,00000								
3001								2A	1	281	7,100	34,900	41,900		
4211											7000	28600	35600		
4212															
4612															
1001	86415000				12725	41E AVENUE RIV PRAIRIES		(02)							
2002		21	108	50	5000	8000	3,00000								
3001								2A	1	281	7000	33900	40900		
4201															
4601															
1001	86415200				12735	41E AVENUE RIV PRAIRIES		(02)							
2002		21	108	49	5000	8000	4,00000								
2004		21	108	48	5000	8000	4,00000								
2999							8,00000								
3001								2A	1	281	14000	12900	26900		
4201															
4601															
	86415290 P459A														
1001	86415300				12765	41E AVENUE RIV PRAIRIES		(02)							
2002		21	108	47	5000	8000	4,00000								
2004		21	108	46	5000	8000	4,00000								
2999							8,00000								
3001								2A	1	281	7000	42800	49800		
4211											14000	42800	56800		
4611															
1001	86415500				12775	41E AVENUE RIV PRAIRIES		(02)							
2002		21	108	45	5000	8000	4,00000								
3001								2A	1	281	7000	10700	17700		
4209															
4604															
1001	86415600				12785	41E AVENUE RIV PRAIRIES		(02)							

- VERSO -

IFI 1

4201 M. Jasmin Denonme

4601 12765 41e Avenue H1E 2E6

3FI 1

4202 Mlle Jocelyne Asselin

CERT.	REF.
09/12/84	2/10/84

CERT.	REF.

CODE	COMPTE	EMPLACEMENT - NOM, PROFESSION, RESIDENCE					CATEGORIE D'IMMEUBLE	SCOLAIRE		VALEUR EN DOLLARS			MUNICIPAL	REMARQUES	
		DIV. CAD.	CADASTRE	SUBDIVISION	FRONT	PROFONDEUR		SUPERFICIE	TERR. P. C.	TERRAIN	BÂTISSE	TOTAL			
1661	86415290	12745-41E Avenue Riv. Prairies													
2002		21	108	47	50.00	80.00	4,000.00								
3001								2A	2B1	7,000.	45,000.	52,000.	T R	1 More. prov de 86415300	
4201		M. René Poitras					IP								
4601		12765-41E Avenue HIE 2E6													

13455A

CODE	COMPTÉ	EMPLACEMENT					SUPERFICIE	CATEGORIE PATRIMONIALE	SCOLAIRE		VALEUR EN DOLLARS			REMARQUES
		LOT	SADARTHE	SUBDIVISION	ÉTAGE	PROFONDEUR			TYPE	TERRAIN	BÂTIMENT	TOTAL		
2002	86415600	21	108	44	5000	8000	4,00000							
3001								2A	1	281	7000	15300	22300	T R 1
4203		M PAUL THERIAULT, FLONGIER						1F						
4603		12785 41E AVENUE RIV PRAIRIES N1E 2E6												
1001	86415700	LOT 41E AVENUE RIV PRAIRIES												
2002		21	108	43	5000	8000	4,00000							
3001								7A	1	281	7000		7000	T R 1
4204		MR ENMANUEL KONENOS, DISHWASHER						1A						
4604		8241 AV QUERBES N3N 2C3												
6620		PROPRIÉTÉ SUJETTE A SURTAXE SUR TERRAIN VAGUE DESSERVI												
7801		8L GOUIN E												
7802		DEBUT DE 42E AVENUE COTE O RIV PRAIRIES												
7803		8L GOUIN E												
1001	86415900	12780-82 42E AVENUE RIV PRAIRIES												
2002		21	108	118	5000	8000	4,00000							
3001								2B	1	281	7000	51500	58500	T R 1
4211		M CHARLES LALIBERTE, OPERATEUR						1F						
4611		12760 42E AVENUE RIV PRAIRIES N1E 2G1												
4212		MME CHARLES LALIBERTE (MURIELLE COURBON)						1F						
4612		12760 42E AVENUE RIV PRAIRIES N1E 2G1												
1001	86416000	12770 42E AVENUE RIV PRAIRIES												
2002		21	108	117	5000	8000	4,00000							
3001								2A	1	281	7000	29300	36300	T R 1
4211		M ALBERT DESROCHES, SOUDEUR						1F						
4611		12770 42E AVENUE RIV PRAIRIES N1E 2G1												
1001	86416100	12760 42E AVENUE RIV PRAIRIES												
2002		21	108	116	5000	8000	4,00000							
3001								2A	1	281	7000	33300	40300	T R 1
4213		M ANDRE VIGNEAULT, JOURNALIER						1F						
4613		12760 42E AVENUE RIV PRAIRIES N1E 2G1												

CODE	COMPTÉ	EMPLACEMENT - NOM PROFESSION - RÉSIDENCE					CATEGORIE BÂTIMENT	SCOLAIRE		VALEUR EN DOLLARS				REMARQUES	
		DIV. CAD.	CADASTRIQUE	SUBDIVISION	FRONT	FOND DE TERRE		SUPERFICIEL	TERR. P. C.	TERRAIN	BÂTIMENT	TOTAL	MUNICIPAL		
1001	86916200	LOT 42E AVENUE RIV PRAIRIES													
2602		21 108	115		5000	8600	4,00000								
3001								6B	281	7000		7000	ED 204-3		
4201		VILLE DE MONTRÉAL SERVICE DE LA GESTION IMMOBILIERE													
4601		275 NOTRE DAME E H27 106													
1001	86916300	LOT 42E AVENUE RIV PRAIRIES													
2802		21 108	119		5000	8000	4,00000								
3001								7A	281	7000		7000	VEV 1		
4201		Mlle ANTONIETTA CANCELLA													
4601		4255 45E RUE H1Z 189													
4620		PROPRIETE SUJETTE A SURTAXE SUR TERRAIN VAGUE DESSEVVI													
1001	86916400	12730 42E AVENUE RIV PRAIRIES													
2002		21 108	113		5000	8000	4,00000								
2004		21 108	P112		500	8000	40000								
2999							4,40000								
3001								2A	281	7700	37700	45400	T R 1		
4204		M ADELARD VALLEE, PLATRIER													
4604		12730 42E AV RIV PRAIRIES H1E 261													
1001	86916500	12720 42E AVENUE RIV PRAIRIES													
2002		21 108	112-1		4500	8000	3,60000								
3001								2A	281	6300	38700	45000	T R 1		
4201		M MICHEL PRUNIER, MACHINISTE													
4601		12720 42E AV R DES P H1E 261													
4202		MME MICHEL PRUNIER (LOUISE CASTONGUAY)													
4602		12720 42E AV R DES P H1E 261													
1001	86916600	12710 42E AVENUE RIV PRAIRIES													
2802		21 108	111		5000	8000	4,00000								
3001								2A	281	7000	21900	28900	T R 1		
4211		M MARCEL RENAUD, PEINTRE													
4611		12710 42E AVENUE RIV PRAIRIES H1E 261													

CODE	COMPTÉ	EMPLACEMENT NOM, PROFESSION, RÉSIDENCE						CATEGORIE RÉGIMÉNT	SCOLAIRE	VALEUR EN DOLLARS			REMARQUES	
		DIV. CAD.	CADASTRE	SUBDIVISION	PROF.	INDIC. GÉNÉRAL	SURFACE			TERR. P. C.	TERRAIN	BÂTIMENT		TOTAL
1001	86416700	12700 42E AVENUE RIV PRAIRIES						1022						
2002		21 108		110		5000	8000				4,00000			
3001								2A	1 281	7000	26400	33400	T R 1	
4201		M NORMAND GIRARD						2F						
4601		12700 42E AVENUE RIV PRAIRIES HIE 264												
1001	86416800	12690-92 42E AVENUE RIV PRAIRIES						1022						
2002		21 108		109		5000	8000				4,00000			
3001								2B	1 281	7000	28200	35200	T R 1	
4204		M EVANS GELLY						1F						
4604		12690 42E AVENUE RIV PRAIRIES HIE 261												
1001	86416900	12690 42E AVENUE RIV PRAIRIES						1022						
2002		21 108		108		5000	8000				4,00000			
3001								2A		7000	46000	53000		
4201		M FAZAL UR RAHMAN						1F						
4601		12282 PHILIPPE LESON HIE 115												
4202		MME EMMANUELA BAPTISTE-RAHMAN						2F						
4200		PROPRIÉTÉ SUJETTE À SURTAXE SUR TERRAIN VAGUE DÉSERVIR												
1001	86417000	12670-72 42E AVENUE RIV PRAIRIES						1022						
2002		21 108		107		5000	8000				4,00000			
3001								2B	1 281	7000	34500	41500	T R 1	
4204		M FERNAND MARCOTTE, MENUISIER						2F						
4604		12670 42E AVENUE RIV PRAIRIES HIE 261												
1001	86417100	12660 42E AVENUE RIV PRAIRIES						1022						
2002		21 108		106		5000	8000				4,00000			
3001								2B	1 281	7000	86500	93500	T R 1	
4205		M FERNAND MARCOTTE, SURINTENDANT						1F						
4605		12690 41E AVENUE RIV PRAIRIES HIE 267												
1001	86417200	12650 42E AVENUE RIV PRAIRIES						1022						

CODE	COMPTE	EMPLACEMENT - NOM, PROFESSION, RÉSIDENCE					CATEGORIE D'IMBIENT	SCOLAIRE			VALEUR EN DOLLARS			REMARQUES
		DIV. CAD.	CADASTRE	SUBDIVISION	FRONT	PROFONDEUR		SUPERFICIE	TERR P. C.	TERRAIN	BÂTISSÉ	TOTAL		
2002	86917200	21	108	105	5000	8000	4,00000							
3001								2A	1	281	7000	20100	27100	T R I
4201		M JEAN DRAPEAU					1F							
4601		12650 42E AVENUE R D P NIE 261												
4202		MME LORRAINE CLEMENT-DRAPEAU					2F							
1001	86917300	12640 42E AVENUE RIV PRAIRIES												
2002	4-127154	21	108	109	5000	8000	4,00000							
2004	13-09-84	21	108	103-2	2500	8000	2,00000							
2999							6,00000							
3001								2A	1	281	10500	66000	76500	T R I
4202		M ALCIDE DUFOUR, CONSTRUCTEUR					1F							
4602		12640 42E AVENUE RIV PRAIRIES NIE 261												
4203		Mlle Denise Dimez					3F							
1001	86917500	12620 42E AVENUE RIV PRAIRIES												
2002		21	108	103-1	2500	8000	2,00000							
2004		21	108	102	5000	8000	2,00000							
2999							6,00000							
3001								2A	1	281	10500	69100	79600	T R I
4201		M LEON BELANGER					1F							
4601		12620 42E AVENUE NIE 261												
7001		2 ENE RUE												
1001	86917600	12610 42E AVENUE RIV PRAIRIES												
2002	A-130279	21	108	100	3400	8000	2,72000							
2004	711-04	21	108	99	5000	8000	4,00000							
2999							6,72000							
3001								2A	1	281	11800	63700	75500	T R I
4201		M ANDRE POIRIER					1F							
4601		12610 42E AVENUE RIV DES PRAIRIES NIE 261												
1001	86917800	12600 42E AVENUE RIV PRAIRIES												
2002		21	108	98	5000	8000	4,00000							
3001								2A	1	281	7000	30300	37300	T R I

VERS

86417600

1E21

4201 M. Giuseppe Aloisi

4201 12610 42^e Avenue HIE 261

2F21

4202 Mme Maria Maxabito - Aloisi

GEN.	APP.
8-1-84	11-1-84

AE520

SCHEMA D'ÉVALUATION

CODE	COMPTÉ	EMPLACEMENT, TOW, PROFESSION, RESIDENCE						CATEGORIE BÂTIMENT	SCOLAIRE		VALEUR EN DOLLARS			MUNICIPAL	REMARQUES
		QUÉ. CAD.	CADASTRE	SUBDIVISION	TERRAIN	PROFESSION	SURFACE		TERR. P. C.	TERRAIN	BÂTIMENT	TOTAL			
4202 4602	66417800	M						1F							
1001	86418000							(02)							
2002			21 108	97		5000	8000								
2004			21 108	96		5000	8000								
2999															
3001									2A	1 281	17000	31100	45100	T R 1	
4201 4601		M						1F							
4202 4602		MME						2F							
1001	66418100							(02)							
2002			21 108	95		5000	8000								
3001									2A	2 281	7000	43500	50500	R	
4201 4601								CF							
6620															
1001	66418200							(02)							
2002			21 108	94		5000	8000								
3001									2B	1 281	7000	55600	62600	T R 1	
4201 4601		M						1F							
1001	86418300							(02)							
2002			21 108	93		5000	8000								
3001									7A	1 281	7000		7000	TVV 1	
4204 4604		M						1F							
6620															
1001	86418400							(02)							

CBRT	EFF.	V
23224	1184	243

VERSO

VERSO

86418100

86418200

4201 - M. Stenard Brien
4601 12580 42^e Avenue HIE-2G1

1F11

4801 Mrs. Stomy Franklin
4601 55 Race Cornwall, Ontario K6H 1G7

1A12

4202 - Mlle. Jacqueline Lorrain

3F11

4802 Mrs. Andree Decat - Franklin

3A12

CERT.	EFF.
1-12-83	21-11-83

CERT.	EFF.
6-11-84	1-10-84

86418200

4201 M. Pierre Filion
4601 12562 42^e Avenue HIE 2G1

1F11

4202 Mme. Madeleine Filion - Hagnon
4602 12615 22^e Avenue HIE 2H6

2F11

4203 M. Raymond Filion

1F11

4204 Mlle. Micheline Filion

3F11

4205 Mlle. Louise Filion - Hagnon

3F11

4206 Mlle. Hollandie Filion

3F11

CERT.	EFF.
16-11-84	11-5-84

CERT.	EFF.
15-1-85	5-10-84

CODE	COMPTE	EMPLACEMENT NOM, PROFESSION, RÉSIDENCE					CATEGORIE BÂTIMENT	SCOLAIRE	VALEUR EN DOLLARS			REMARQUES	
		OR. CAD.	CADASTRIQUE	SURSAISON	FRONT	PROFONDEUR			SUPERFICIE	TERRA P. L.	TERRAIN		BÂTIMENT
2002	86418400	21	108	92	5000	8000	4,00000						
3001								2A	1	201	7000	32200	39200 T R 1
4204		M EMILE DESLAURIERS											
4804		12540 42E AVENUE RIV PRAIRIES H1E 2G1											
1001	86418500	12530 42E AVENUE RIV PRAIRIES											
2002		21	108	91	5000	8000	4,00000						
3001								2A	1	201	7000	14800	21800 T R 1
4201		MME RACHEL CHARPENTIER-BRUYERE											
4801		12530 42E AVENUE H1E 2G1											
1001	86418600	12520 42E AVENUE RIV PRAIRIES											
2002		21	108	90	5000	8000	4,00000						
3001								2A	1	201	7000	31600	38600 T R 1
4201		MME LOUISON LOUIZON CHAMPAGNE											
4801		12520 42E AVENUE H1E 2G1											
1001	86418700	LOT 42E AVENUE RIV PRAIRIES											
2002		21	108	88	5000	8000	4,00000						
3001								7A	1	201	7000		7000 TVV 1
4204		M HUBERT D ATTARDI, CUISINIER											
4806		850 DE BREST 89 PONT VIAU H7J 3R6											
6620		139 PONT VIAU, Pont Vieux, Rivière H1G 2L2 (1320-2159-1120-10-13)											
		PROPRIETE SUJETTE A SURTAXE SUR TERRAIN VAGUE DESSERVI											
1001	86418800	12510 42E AVENUE RIV PRAIRIES											
2002		21	108	89	5000	8000	4,00000						
3001								2A	1	201	7000	13000	20000 T R 1
4204		M HUBERT D ATTARDI, CUISINIER											
4806		850 DE BREST 89 PONT VIAU H7J 3R6											
		139 PONT VIAU, Pont Vieux, Rivière H1G 2L2 (1320-2159-1120-10-13)											
1001	86418900	LOT 42E AVENUE RIV PRAIRIES											
2002		21	108	P87	134	8000	89200						
2002					2093	8239							

VERSO

86-118700

CFN 2

1201 - Constructions Jormann Inc
4601 1275 Ave. LaSalle, Longueuil S+5-256

CERT	DATE
1-1-83	20-10-83

CODE	COMPTÉ	EMPLACEMENT, NOM, PROFESSION, RÉSIDENCE						CATÉGORIE BÂTIMENT	SCOLAIRE		VALEUR EN DOLLARS				REMARQUES	
		NO. CAD.	CADASTRE	SUBDIVISION	ÉTOILE	PROFONDEUR	SUPERFICIE		TERR. P. C.	TERRAIN	BÂTIMENT	TOTAL	MUNICIPAL	*		
3001	86418900							68		201	1600		1600	E06	204-3	
4204		LA VILLE DE MONTREAL (SERVICE DES IMMEUBLES)						9F								
4604		275 NOTRE-DAME, E. H2Y 1G6														
7001		8L PERRAS														
1001	86419150	LOT 42 E AVENUE RIV PRAIRIES						(02)								
2002		21 108	P85		2031	8237	83900									
2002					072	8000										
2004		21 108	P84		600	8000	48000									
2999							1,31900									
3001								68		201	2300		2300	E06	204-3	
4204		LA VILLE DE MONTREAL (SERVICE DES IMMEUBLES)						9F								
4604		275 NOTRE-DAME, E. H2Y 1G6														
1001	86419200	12450 42E AVENUE RIV PRAIRIES						(02)								
2002		21 108	P89		4400	8000	3,52000									
3001								2A	1	201	6200	46400	52600	T R 1		
4201		M HENRI SIMARD, ACHETEUR						1F								
4601		12450 42E AVENUE RIV PRAIRIES H1E 262														
1001	86419300	12440 42E AVENUE RIV PRAIRIES						(02)								
2002		21 108	83		5000	8000	4,00000									
3001								2A	1	201	7000	33900	40900	T R 1		
4201		M LAFLECHE LEFEBVRE						1F								
4601		12440 42E AVENUE RIV PRAIRIES H1E 261														
1001	86419400	12430 42E AVENUE RIV PRAIRIES						(02)								
2002		21 108	82		5000	8000	4,00000									
3001								2A	1	201	7000	20400	27400	T R 1		
4211		M JEAN CLAUDE VELLEY, DEBOISSEUR						1F								
4611		12430 42E AVENUE RIV PRAIRIES H1E 261														
1001	86419500	12420 42E AVENUE RIV PRAIRIES						(02)								
2002		21 108	81		5000	8000	4,00000									

CODE	COMPTÉ	EMPLACEMENT NOM, PROFESSION, RÉSIDENCE					CATEGORIE CATÉGORIE	VALEUR EN DOLLARS			MUNICIPAL	REMARQUES
		NOY. CAD.	CADASTRE	SECTION	PROFONDEUR	SUPERFICIE		TEPR P. C.	TERRAIN	BÂTIMENT		
3201	86419500						2A	1 281	7000	51100	58100	T R 1
4201		M FILIPPO IACOVONE					1F					
4601		6676 CARTIER H26 2V7										
7001		INTERSECTION 108-151										
1001	86419700	12390-92-94 42E AVENUE RIV PRAIRIES					(02)					
2002		21 108	192	5000	8000							
2004		21 108	191	5000	8000							
2999												
3001							2C	1 281	14000	75700	89700	T R 1
4211		MME RITA LAPOINTE					3F					
4611		12392 42E AVENUE RIV PRAIRIES H1E 263										
1001	86419800	12376 42E AVENUE RIV PRAIRIES					(02)					
2002		21 108	190	5000	8000							
3001							2A	1 281	7000	44900	51900	T R 1
4202		M JEAN LUC DESCHAMPS, COMPTABLE					1F					
4602		12376 42E AVENUE RIVIERE DES PRAIRIES H1E 263										
4203		MME JANETTE CORBIN-DESCHAMPS, OPERATRICE					2F					
4603		12376 42E AVENUE RIVIERE DES PRAIRIES H1E 263										
1001	86419900	12366 42E AVENUE RIV PRAIRIES					(02)					
2002		21 108	189	5000	8000							
3001							2A	1 281	7000	44900	51900	T R 1
4202		M DUTHARD LIMAGE, JOURNALIER					1F					
4602		12366 42E AVENUE RIVIERE DES PRAIRIES H1E 263										
4203		MME CLEANTE ANTOINE-FILS-LIMAGE, INFIRMIERE					2F					
4603		11591 LACORDAIRE #5 MONTRÉAL NORD H16 4L7										
1001	86420000	12360 42E AVENUE RIV PRAIRIES					(02)					
2002		21 108	188	5000	8000							
3001							2A	1 281	7000	35600	42600	T R 1
4204		M JEAN PAUL COTE, GERANT					1F					
4604		12360 42E AVENUE RIV PRAIRIES H1E 263										
1001	86420100	LOT 42E AVENUE RIV PRAIRIES					(02)					

CODE	COMPIÉ	EMPLACEMENT NOM, PROFESSION, RÉSIDENCE					CATEGORIE BÂTIMENT	SCOLAIRE		VALEUR EN DOLLARS			REMARQUES
		N° CAD	LARGUEUR	FONDALEUR	ÉTAGE	HAUTEUR DE P.		CORRECTION	TERR. P. C.	TERRAIN	BÂTIMENT	TOTAL	
2002	86420180	21 108	187		5000	8000	4,00000						
3001								7A	1 281	7000		7000	TR 1
4204		M LEONARDO VACQUEZ					IF						
4604		1407 ARGYLES N36 1V5											
5701		ATT BANQUE CANADIENNE IMPERIALE DE COMMERCE											
5702		1133 STE CATHERINE O N30 1J9											
6620		PROPRIETE SUJETTE A SURTAXE SUR TERRAIN VAGUE DESSERVI											
1001	86420200	LOT 42E AVENUE RIV PRAIRIES											
2002		21 108	186		5000	8000	4,00000						
3001								7A	1 281	7000		7000	TR 1
4204		M LEONARDO VACQUEZ					IF						
4604		1407 ARGYLES N36 1V5											
6620		PROPRIETE SUJETTE A SURTAXE SUR TERRAIN VAGUE DESSERVI											
1001	86420300	12330-42E AVENUE RIV PRAIRIES											
2002		21 106	185		5000	8000	4,00000						
3001								2A	2 281	7000	41900	48900	TR 1
4201		M DANIEL MASSE					IF						
4601		12330 42E AVENUE RIV PRAIRIES N1E 263											
4202		M LLE LINDA LAROCQUE					IF						
4602		12330 42E AVENUE RIV PRAIRIES N1E 263											
1001	86420400	12320-42E AVENUE RIV PRAIRIES											
2002	A-117967	21 106	184		5000	8000	4,00000						
3001	08-5-84							2A	1 281	7000	43200	50200	TR 1
4201		M LLE LUCIA NATTUCCI					IF						
4601		12320 42E AVENUE RIV PRAIRIES N1E 263											
4202		M GIOVANNI RUBERTO					IF						
4602		12320 42E AVENUE RIV PRAIRIES N1E 263											
1001	86420500	12310-42E AVENUE RIV PRAIRIES											
2002		21 108	183		5000	8000	4,00000						
3001								2A	2 281	7000	43100	50100	TR 1

CERT. EFF. 1/21/84 29/

VERSO

86420400

3FII

4201 Allé Lorange Chellit

4601 12320 42^e Avenue H1E 2G3

CERT.	EFF.
14-10-18-5341	2889

CODE	COMPTÉ	EMPLACEMENT (NON PROFESSION, RESIDENCE)					CATEGORIE BÂTIMENT	SCOLAIRE	VALEUR EN DOLLARS			REMARQUES	
		LAZARINE	ÉVALUATION	RENT	NO. CADASTRAL	CONTRAIT			TERRAIN	BÂTIMENT	TOTAL		
4201 4601 4202 4602	86420500	M GIUSEPPE TROTTI 12310 92E AVENUE RIV PRAIRIES H1E 263 MME GIUSEPPE TROTTI - ANNA PASQUALE - TROTTI 12310 92E AVENUE RIV PRAIRIES H1E 263					1F						CERT. EFF. 19/11/84 25/11/84 291
1001	86420600	12278 92E AVENUE RIV PRAIRIES					1022						
2002		21 108 182	5000	8000	9,00000								
3001							2A	1 281	7000	57900	64900	T R 1	
4201 4601 4202		M ROCCO COLUCCIO, GERANT 12278 92E AVENUE H1E 263 MME DIANE CASHULETTE-COLUCCIO					1F						
1001	86420700	12288 92E AVENUE RIV PRAIRIES					1022						
2002 2004 3001		21 108 181 21 108 P160	5000 25 cc	8000 80.00	9,00000 2,000.00 6,000.00								CERT. EFF. 19/11/85 10/12/85 330 10,500 50,000 60,500 7000 50000 57000 T R 1 more plus prior 86420800
4201 4601		M MAZZARINO SERPENTE 12288 92E AVENUE H1E 263					1F						
1001 2002 3001 4204 4604 4620	86420800 A-133100 10-12-84 A-133107 10-12-84	LOT 92E AVENUE RIV PRAIRIES 21 108 180 M ANTONIO LAROSA 2837 EAST 2ND AV VANCOUVER B C V5M 1E9 PROPRIETE SUJETTE A SURTAXE SUR TERRAIN VAGUE DESSERVI											CERT. EFF. 19/11/85 10/12/85 330 more opt. maximale priorite sur 86420700 et 900
1001	86420900	12250 92E AVENUE					1022						
2002 2004 3001		21 108 179 21 108 P160	5000 25 cc	6000 60.00	9,00000 2,900.00 6,000.00								CERT. EFF. 19/11/85 10/12/85 330 10,500 30,000 40,500 7000 30000 37000 T R 1 more plus prior de 86420800
4201 4601 4202		M JEAN PIERRE LALIBERTE 12250 92E AVENUE H1E 261 MME REJEANNE PROULX					1F						
1001	86421000	12240 92E AVENUE RIV PRAIRIES					1022						
2002 3001		21 108 178	5000	8000	9,00000								
3001							2A	1 281	7000	37300	44300	T R 1	

ANNULÉ!

TABLEAU D'ÉVALUATION

CODE	COMPTÉ	EMPLACEMENT NOM, PROFESSION, RÉSIDENCE						CATEGORIE BÂTIMENT	SCOLAIRE		VALEUR EN DOLLARS			REMARQUES	
		NO. CAD.	CADASTRE	LABOUR	FRONT	PROFONDEUR	SUPERFICIE		TERR. P. C.	TERRAIN	BÂTISSE	TOTAL	MUNICIPAL		
4201 4601	86921000	K	BERNARD AYOTTE												
			12240 42E AVENUE												
1001	86921100		12230 42E AVENUE RIV PRAIRIES												
2002			21 108 177			5000	8000								
3001															
4202 4602			M CORRADO FERLA, VENDEUR												
			12230 42E AVENUE RIV PRAIRIES												
4203 4603			MME CORRADO FERLA (GUISEPPINA VIGNONE), SECRETAIRE												
			12230 42E AVENUE RIV PRAIRIES												
1001	86921200		12220-42E AV R D P												
2002			21 108 176			5000	8000								
3001															
4201 4601			MR DANNY SCALLON, SALESMAN												
			12220 42E AVENUE RIV PRAIRIES												
1001	86921300		12210 42E AVENUE RIV PRAIRIES												
2002			21 108 175			5000	8000								
3001															
4201 4601			M GASTON ROY												
			12210 42E AVENUE RIV PRAIRIE												
1001	86921400		12200 42E AVENUE RIV PRAIRIES												
2002			21 108 174			5000	8000								
3001															
4201 4601			M JACQUES HARBOUR												
			12200 42E AVENUE												
4202			Mlle FLEUNETTE BLANCHET												
4602			PROPRIETE GUYETTE A SURTAXE SUR TERRAIN VAGUE DESSERVI												
1001	86921500		12190 42E AVENUE RIV PRAIRIES												
2002			21 108 173			5000	8000								
3001															

VERSO

VERSO

F. 1222 45767
28-584

21013 1-84 261

86421000

1F11

4201 M. Richard Boivin

4601 9719 Hamel H2C 2W8

3F11

4302 SMILE Charital Cloutier

CERT.	FMC
2213187	211187

86421200

1F11

4201 M. Normand Brunet

4601 12220 - H2EHC AV H1E 263

2F11

4202 Mme. Céline Prochert - Brunet

CERT.	FMC
10584 15354	261

CODE	COMpte	EMPLACEMENT - NOM, PROFESSION, RÉSIDENCE						C	L	C	C	VALEUR EN DOLLARS			MUNICIPAL	REMARQUES
		DIV. CAD.	CADASTRE	SUBDIVISION	ENST	PROFONDEUR	SUPERFICIE					SCOLAIRE	TERMI	TERRAIN		
4201 4601 4202 4602	86421500	MR PETER PARKE 12190 42E AVENUE HIE 2G3 MRS INCORONATA DI IOIA 12190 42E AVENUE HIE 2G3						1A 2A								
7001		5 EKE RUE														
1001 2002 3001 4201 4601	86421600	12180 42E AVENUE RIV PRAIRIES 21 108 609 6000 8000 4,80000 M PIERRE FORTIN, ENQUÊTEUR 12180 42E AVENUE RIV PRAIRIES HIE 2X5						1029 2A IF		1 281	8400	54600	63000	T R I		
1001 2002 2004 2999 3001 4201 4601	86421700	12170 42E AVENUE RIV PRAIRIES 21 108 617 3000 8000 2,40000 21 108 616 3000 8000 2,40000 2,80000 M PIETRO CARONE, PLATRIER 12170 42E AV RIV PRAIRIES HIE 2X5						1029 2A IF		1 281	8400	54600	63000	T R I		
1001 2002 2004 2999 3001 4203 4603	86421900	12160 42E AVENUE RIV PRAIRIES 21 108 615 3000 8000 2,40000 21 108 614 3000 8000 2,40000 2,80000 M FRANCESCO TROTTI, OPERATEUR 12160 42C AV RIV PRAIRIES HIE 2X5						1029 2A IF		1 281	8400	54600	63000	T R I		
1001 2002 2004 2999 3001 4203 4603 4204	86422100	12150 42E AVENUE RIV PRAIRIES 21 108 613 3000 8000 2,40000 21 108 612 3000 8000 2,40000 2,80000 M JEAN GUY CHAYER, TECHNICIEN 12150 42E AVENUE RIV PRAIRIES HIE 2X5 Mlle Denise Lamarche						1029 2A IF		1 281	8400	53300	61700	T R I		
1001	86422120	12142 42E AVENUE RIV PRAIRIES						1029								

CODE	COMPTE	EMPLACEMENT: NOM, PROFESSION, RÉSIDENCE					SUPERFICIE	CATEGORIE BÂTIMENT	SCOLAIRE		VALEUR EN DOLLARS			REMARQUES
		AV. CAD.	CADASTRIQUE	SUBDIVISION	FRONT	PROFONDEUR			TERR. P. C.	TERRAIN	BÂTIMENT	TOTAL	MUNICIPAL	
2002	86422120	21	108	611	3000	8000	2,40000							
3001								2A	1	281	4200	43500	47700	T R 1
4203		M GIUSEPPE TRINCI, ADMINISTRATEUR												
4603		12142 42E AVENUE RIV PRAIRIES H1E 2X5												
1001	86422130	12140 42E AVENUE RIV PRAIRIES												
2002		21	108	610	3000	8000	2,40000							
3001								2A	1	281	4200	43500	47700	T R 1
4203		M GERLANDO GUARRAGGI												
4603		12140 42E AVENUE H1E 2X5												
1001	86422200	12136 LOT 42E AVENUE RIV PRAIRIES												
2002		21	108	289	5000	8000	4,00000							
3001								7A 0A	1	281	7000	54,300	7000	TVV 1
4201		M SALVATORE COSTA												
4601		12136 42E AVENUE H1E 2X5												
4202		MME IDA MUDIO-COSTA												
6620		PROPRIETE SUJETTE A SURTAXE SUR TERRAIN VAGUE DESSERVI												
1001	86422300	12130 LOT 42E AVENUE RIV PRAIRIES												
2002		21	108	289	5000	8000	4,00000							
3001								2A 7A	1	281	7000	50000	57000	TVV 1
4201		MR STEPHEN STEPANOVITCH												
4601		12130 42E AVENUE R D P H1E 2E7												
4202		MRS PEARL WADDINGTON-STEPANOVITCH												
6620		PROPRIETE SUJETTE A SURTAXE SUR TERRAIN VAGUE DESSERVI												
1001	86422400	LOT 42E AVENUE RIV PRAIRIES												
2002		21	108	287	5000	8000	4,00000							
3001								7A	1	281	7000		7000	TVV 1
4204		M CHARLES GOYETTE, CARIONNEUR												
4604		10730 DRAPEAU MTL NORD H1R 3J8												
6620		PROPRIETE SUJETTE A SURTAXE SUR TERRAIN VAGUE DESSERVI												

CERT.	EFF.
20-1-83	1-1-84

20-1-83	1-1-84	201
---------	--------	-----

SERVICE D'ÉVALUATION

CODE	COMPTE	EMPLACEMENT NOM, PROFESSION, RÉSIDENCE						CATEGORIE BÂTIMENT	SCOLAIRE	VALEUR EN DOLLARS			REMARQUES	
		V. CAR	CADASTRE	SURFACE	PROF.	PROF. SUP.	SUPERFICIE			TERR. P. C.	TERRAIN	BÂTIMENT		TOTAL
1001	86422500	12100 42E AVENUE RIV PRAIRIES						(02)						
2002		21 108	286	5000	8000	4,00000								
3001							2A	1 2B1	7000	56400	63400	T R I		
4201		M MARIO BUCCHIANICO						EF						
4601		12100 42E AVENUE HIE 2X5												
1001	86422600	12090 42E AVENUE RIV PRAIRIES						(02)						
2002		21 108	285	5000	8000	4,00000								
3001							2A	1 2B1	7000	43200	50200	T R I		
4201		M YVES TREMBLAY						EF						
4601		12090 42E AVENUE RIV PRAIRIES HIE 2X5												
1001	86422700	12070 42E AVENUE RIV PRAIRIES						(02)						
2002		21 108	284	5000	8000	4,00000								
2004		21 108	283	5000	8000	4,00000								
2999						8,00000								
3001							2A	1 2B1	14000	82300	96300	T R I		
4204		M MARC BORDELEAU						EF						
4604		12070 42E AVENUE RIV PRAIRIES HIE 2X5												
1001	86422900	12040 42E AVENUE RIV PRAIRIES						(02)						
2002		21 108	282	5000	8000	4,00000								
3001							2A	1 2B1	7000	55000	62000	T R I		
4201		M ERNESTO BELLINFANTE						EF						
4601		12060 42E AVENUE RIV PRAIRIES HIE 2X5												
4202		M ROCCA SANTILLI						EF						
4602		11035 NICOLAS APPERT AV HIE 3X7												
1001	86423000	LOT 42E AVENUE RIV PRAIRIES						(02)						
2002		21 108	281	5000	8000	4,00000								
3001							6B	2B1	6000		6000	EG 204-3		
4201		LA VILLE DE MONTRÉAL SERVICE DE LA GESTION IMMOBILIERE						EF						
4601		275 RUE NOTRE DAME EST H2V 1C6												
1001	86423100	LOT 42E AVENUE RIV PRAIRIES						(02)						

VERSO

86422900

IFI

4201 M. Alexandre Duindoué

4201 12060 42^e avenue HIE 2X5

IFI

4202 Mme Lucie Romulus - Duindoué

2014	2014	
2014	2014	

CODE	COMPLÉ	EMPLACEMENT					SUPERFICIE	CATEGORIE PATRIM.	SCOLAIRE		VALEUR EN DOLLARS			REMARQUES	
		DE CAD.	CADASTRE	DIVISION	FUSIL.	NUM. D'ADRES.			TERR. P. C.	TERRAIN	BATISSÉ	TOTAL			
2002	86423100	21	108	280	5000	8000	4,00000								
3001								68	281	7000			7000	E06 204-3	
4201		LA VILLE DE MONTREAL-SERVICE DE LA GESTION IMMOBILIERE													
4601		275 RUE NOTRE DAME EST H2Y 1C6													
1001	86423200	LOT 42E AVENUE RIV PRAIRIES													
2002	A-32189 11-12-84	21	108	279	5000	8000	4,00000								
3001								68	281	7000			7000	E06 204-3	
4204		M GIOVANNI LOMUTO, ELECTRICIEN													
4604		6576 PL VAL D ANJOU V D ANJOU H1M 1T1													
4207		M GIUSEPPE ANOBILE, JOURNALIER													
4607		6975 SHERBROOKE E #17 H1M 1E3													
4210		MME ANTONIETTA ANOBILE													
4610		4822 PL BEAUGRAND H1K 3Y7													
4361		33 TC RESERVE POUR FINS DE RUE EFF 01-02-03													
4626		PROPRIETE SUJETTE A SURTAXE SUR TERRAIN VAGUE DESSERVI													
1001	86423300	LOT 42E AVENUE RIV PRAIRIES													
2002	A-132189 11-12-84	21	108	278	5000	8000	4,00000								
3001								68	281	7000			7000	E06 204-3	
4204		M GIOVANNI LOMUTO, ELECTRICIEN													
4604		6575 PL VAL D ANJOU V D ANJOU H1M 1T1													
4207		M GIUSEPPE ANOBILE, JOURNALIER													
4607		6975 SHERBROOKE E #17 H1M 1E3													
4210		MME ANTONIETTA ANOBILE													
4610		4822 PL BEAUGRAND H1K 3Y7													
4361		RESERVE POUR MEILLEUR AMENAGEMENT EFF 01-02-12													
4626		PROPRIETE SUJETTE A SURTAXE SUR TERRAIN VAGUE DESSERVI													
1001	86423400	LOT 42E AVENUE RIV PRAIRIES													
2002		21	108	277	5000	8000	4,00000								
3001								68	281	7000			7000	E06 204-3	
4211		LA VILLE DE MONTREAL SERVICE DES IMMEUBLES													
4611		275 NOTRE DAME E H2Y 1C6													
6001		FINS PRIVEES													
1001	86423500	LOT 42E AVENUE RIV PRAIRIES													

86423200

9FE1

4201

Ville de Montréal
Service de la gestion immobilière

4601

507, Place d'Armes, Bureau 300
Montréal H2Y 2W8

PER	EFF
14/2/85	11/2/87

86423300

9FE1

4201

Ville de Montréal
Service de la gestion immobilière

4601

507, Place d'Armes, Bureau 300
Montréal H2Y 2W8

PER	EFF
14/2/85	11/2/87

AEBRO

AEBRO

CODE	COMPTE	EMPLACEMENT NOM, PROFESSION, RÉSIDENCE					SUPERFICIE	CATEGORIE BA TIPIERT	SCOLAIRE		VALEUR EN DOLLARS			MUNICIPAL	REMARQUES
		SIV. CAD.	CADASTRE	SUBDIVISION	FRONT	PROFONDEUR			TERR. P. C.	TERRAIN	BÂTISSE	TOTAL			
2002 2002	86423500	21 108	P276	4214 5000	8000 ERR	3,83000									
3001							68	281	6700			4700	E06	204-3	
4211 4611		LA VILLE DE MONTRÉAL SERVICE DES IMMEUBLES 275 NOTRE DAME E H2Y 1C6													
6001		FINS PRIVÉES													
7001 7002 7003		CADASTRE P108 TRAVERSEZ COTE EST CADASTRE P108													
1001	86434300	LOT 42E AVENUE RIV PRAIRIES						(02)							
2002 2002		21 108	P316	3001 699	12731 12520	2,27800									
3001							68	281	4000			4000	E06	204-3	
4201 4601		VILLE DE MONTRÉAL SERVICE DES IMMEUBLES 275 NOTRE DAME E H2Y 1C6													
1001	86434400	LOT 42E AVENUE RIV PRAIRIES						(02)							
2002 2002		21 108	315	5000	12410 12320	6,18250									
3001							68	281	10800			10800	E06	204-3	
4201 4601		VILLE DE MONTRÉAL SERVICE DES IMMEUBLES 275 NOTRE DAME E H2Y 1C6													
1001	86434500	LOT 42E AVENUE RIV PRAIRIES						(02)							
2002 2002		21 108	319	5000	12320 12230	6,13800									
3001							68	281	9500			9500	E06	204-3	
4201 4601		VILLE DE MONTRÉAL-SERVICE DE LA GESTION IMMOBILIERE 275 NOTRE DAME E H2Y 1C6													
1001	86434600	LOT 42E AVENUE RIV PRAIRIES						(02)							
2002 2002		21 108	313	5000	12230 12310	6,13500									
3001							68	281	9500			9500	E06	204-3	

CODE	COMPTE	EMPLACEMENT NOM, PROFESSION, RÉSIDENCE					CATEGORIE BÂTIMENT	SCOLAIRE		VALEUR EN DOLLARS			MUNICIPAL	REMARQUES	
		DIV. CAD.	CADASTRE	SUBDIVISION	FRONT	PROFONDEUR		SUPERFICIE	TERR. A. C.	TERRAIN	BÂTISSE	TOTAL			
4201 4401	86434600	VILLE DE MONTRÉAL-SERVICE DE LA GESTION IMMOBILIERE 275 NOTRE DAME E H2Y 1C6					9F								
1001	86434700	LOT 42E AVENUE RIV PRAIRIES													
2002 2002		21 108	312		5000	12310 12410	6,18000								
3001								68	201	9200		9200	E06 204-3		
4201 4601		LA VILLE DE MONTRÉAL SERVICE DE LA GESTION IMMOBILIERE 275 RUE NOTRE DAME EST H2Y 1C6					9F								
1001	86434800	12055 42E AVENUE RIV PRAIRIES													
2002 2002		21 108	311		5000	12410 12580	6,29750								
3001								2A	1 201	9500	63200	72700	T R 1		
4201 4601		M VITTORIO ADIPIETRO 3203 EVERETT H2A 1R7					1F								
1001	86434900	12065 42E AVENUE RIV PRAIRIES													
2002 2002		21 108	310		5000	12580 12750	6,33250								
3001								2A	1 201	9600	55400	65000	T R 1		
4202 4602 4203 4603		M VINCENZO FUOCO, JOURNALIER 12065 42E AVENUE RIV PRAIRIES H1E 262 MME VINCENZO FUOCO (YOLANDA FUOCO) 12065 42E AVENUE RIV PRAIRIES H1E 262					1F 5F								
1001	86435000	12075-42E AVENUE RIV PRAIRIES													
2002 2002		21 108	309		5000	12750 12890	6,41000								
3001								2A	1 201	9700	50200	59900	T R 1		
4201 4601		M ANTONIO DEL VASTO, MENUISIER 12075 42E AVENUE RIV PRAIRIES H1E 202					1F								
1001	86435100	12085 42E AVENUE RIV PRAIRIES													
2002 2002		21 108	308		5000	12690 13020	6,47750								

CODE	COMPTÉ	EMPLACEMENT NOM, PROFESSION, RÉSIDENCE					CATEGORIE BÂTIMENT	SCOLAIRE		VALEUR EN DOLLARS			REMARQUES	
		DIV. CAD.	CADASTRE	SUBDIVISION	FRONT	PROFONDEUR		SUPERFICIE	TEPR P. C.	TERRAIN	BÂTISSE	TOTAL		
3001	86435100													
4202		M JEAN MARANDA, VENDEUR												
4602		2891 BL ROSEMONY H1Y 1L8												
1001	86435200	12095-92E AVENUE RIV PRAIRIES												
2002		21 108 307		5000	13020	6,50250								
2002					12990									
3001														
4201		M ROBERT LAPORTE, CONTREMAITRE												
4601		12095 92E AVENUE RIV PRAIRIES H1E 262												
1001	86435300	12105-07 42E AVENUE R D P												
2002		21 108 306		5000	12990	6,48250								
2002					12990									
3001														
4201		M VINCENTO ATTARDO												
4601		12105 42E AVENUE RIV PRAIRIES H1E 262												
4202		MME VINCENTO ATTARDO (LUIGIA BRUNCO)												
4602		12105 42E AVENUE RIV PRAIRIES H1E 262												
1001	86435400	12115 42E AVENUE RIV PRAIRIES												
2002		21 108 305		5000	12990	6,45000								
2002					12900									
3001														
4204		M LEO BLANCHETTE, PLOMBIER												
4604		12115 42E AVENUE RIV PRAIRIES H1E 262												
1001	86435500	LOT 42E AVENUE RIV PRAIRIES												
2002	A 120015	21 108 304		5000	12900	6,43750								
2002	1-6-84				12850									
3001														
4201		M NICOLA MUCCIACCIARO												
4601		8675 BL MAURICE DUPLESSIS #2 H1E 3V7												
6620		PROPRIETE SUJETTE A SURTAXE SUR TERRAIN VAGUE DESSERVI												
1001	86435600	12135-35A 42E AVENUE RIV PRAIRIES												

86428300

8FII

4201 Mme Lucia Bruno - Attardo

4601 12105 - 42E Avenue H1E 2G2

CERT.	EFF.
17-10-82	19-11-82

86435400

8FII

4501 - Mme Thérèse Profossas Blanchette

4601 12115 42^e Avenue H1E-2G2

CERT.	EFF.
22-10-83	8-11-83

86435500

1FII

4201 M. Giuseppe D'Amico

4601 11789 Louis Jolin, H1E 2T9

3FII

4202 Mlle Giuseppina Zampino

CERT.	EFF.
03/9/84	01/6/84
	291

SERVICE D'ÉVALUATION

COOP	COMPTÉ	EMPLACEMENT NOM, PROFESSION, RÉSIDENCE					CATÉGORIE BATHMET	SCOLAIRE		VALEUR EN DOLLARS			REMARQUES
		DIV. CAD.	CADASTRIQUE	DIVISION	FRONT	PROFONDEUR		SUPERFICIE	TERRAIN	BÂTIMENT	TOTAL		
2002 2002	86435600	21 108	303		5000	12850 12720	6,39250						
3001								29	1 201	9600	41500	51100	T R 1
4204 4604		M RAYMOND LEDUC, MENUISIER 12135 42E AVENUE RIV PRAIRIES N1E 262											
1001	86435700	12145 42E AVENUE RIV PRAIRIES											
2002 2002		21 108	302		5000	12720 12600	6,33000						
3001								28	1 201	9600	48800	58400	T R 1
4201 4601		M MARCEL NADON, DIRECTEUR 12145 42E AV RIV PRAIRIES N1E 262											
4202 4602		MME NICOLE LYRETTE-NADON 12145 42E AV RIV PRAIRIES N1E 262											
1001	86435800	12155 42E AVENUE RIV PRAIRIES											
2002 2002		21 108	301		5000	12600	6,30000						
3001								28	1 201	9500	32800	42300	T R 1
4204 4604		MME RITA JOBIN, COUTURIERE 12155 42E AVENUE RIV PRAIRIES N1E 262											
1001	86435900	12161 42E AVENUE RIV PRAIRIES											
2002 2002		21 108	300		5000	12600	6,30000						
3001								34 28	1 201	9500	54,500	64,000	T R 1
4201 4601		M MARCEL GELINAS 5857 DE LANAUETIERE (121-379-12161) 42E AVENUE Riv Prairies N1E 262											
4202		MME MADELEINE MARION-GELINAS 12161 42E AVENUE RIV PRAIRIES N1E 262											
6620		PROPRIETE SUJETTE A SURTAXE SUR TERRAIN VAGUE DESSERVI											
1001	86436000	12165-75 42E AVENUE RIV PRAIRIES											
2002 2002	A-125177 7-8-84	21 108	299		5000	12600 12680	6,32000						
3001								28	1 201	9500	29400	38900	T R 1
4201 4601		MME ROGER BELLEMARE (MARIE CLAIRE BROUILLETTE) 12165 42E AVENUE RIV PRAIRIES N1E 262											

86436000

4901 M. Jean Claude Marchand IFII

4601 12165 42^e Avenue HIE 262

4209 Mlle Coxa Roy 3FII

CERT.	EPH
10/84	1/884

CODE	COMPTE	EMPLACEMENT, NOM, PROFESSION, RESIDENCE						CATEGORIE BÂTIMENT	VALEUR EN DOLLARS				REMARQUES	
		DIV. CAD.	CADASTEL	SURF. BÂTI	FRONT	PROF. BÂTI	SURF. TOTALE		SCOLAIRE	TERR.	BÂTI	TOTAL		
1001	86936100	13185 402 42E AVENUE RIV PRAIRIES						6020						
2002		21	108	290	5000	12680					6,36950			
2002						12770								
3001							2A							
4201		M RODOLFO FANULARO												
4601		12185 42E AVENUE R D P HIE 262												
4601		PROPRIETE SUJETTE A SURTAXE SUR TERRAIN VAGUE DESSERVI												
1001	86936200	13195 407 42E AVENUE RIV PRAIRIES						6020						
2002		21	108	297	5000	12770					6,41250			
2002						12880								
3001							7A							
4201		M TONINO CONTE, MENUISIER												
4601		10199 BRUXELLE MONTREAL NORD HIR 982 VERSO												
4601		PROPRIETE SUJETTE A SURTAXE SUR TERRAIN VAGUE DESSERVI												
7001		5 EME RUE												
1001	86936300	12215 42E AVENUE RIV PRAIRIES						6020						
2002		21	108	171	5000	13020					6,51500			
2002						13040								
3001							2A							
4205		M GIROLAMO SALVADORE, RENTIER												
4605		12215 42E AVENUE RIV PRAIRIES HIE 262												
1001	86936400	12225 42E AVENUE RIV PRAIRIES						6020						
2002		21	108	170	5000	13040					6,52750			
2002						13070								
3001							2A							
4201		M CLAUDE TREMBLAY												
4601		12225 42E AVENUE RIV PRAIRIES HIE 262												
4202		MME CLAUDE TREMBLAY (SUZANNE LEROUX)												
4602		12225 42E AVENUE RIV PRAIRIES HIE 262												
1001	86936500	12235 42E AVENUE RIV PRAIRIES						6020						
2002		21	108	169	5000	13070					6,54750			
2002						13120								

DATE	VAL
26 10 84	1184
201	

DATE	VAL
26 10 84	1184
309	

86436200

ANNULÉ

2FI1

4201 Mme Johanne Chénier-Scallon

4601 12221, 42^e Avenue H1E 2G3

CERT	EFF
6/26/81	7/1/81

86436200

2FI1

4201 Mme Johanne Chénier-Scallon

4601 12195 42^e Avenue H1E 2G2

1FI1

4202 Mr Danny Scallon

CERT	EFF
10/28/81	2/8/82

CODE	COMPTE	EMPLACEMENT - NOM, PROFESSION, RÉSIDENCE						CATEGORIE BÂTIMENT	VALEUR EN DOLLARS			REMARQUES			
		RIV. CAD.	CADASTRE	DIVISION	PROF.	PROFESSEUR	SUPERFICIE		TERR P.C.	TERRAIN	BASSE		TOTAL		
3001	86436500							2A	1	281	9700	50200	59900	T R 1	
4201		Mlle MARYLINE MARGUIS						3F							
4601		— 8080-81 PERRAS NIE-283 1988 410 Avenue des Prairies Apt 202													
4202		M GEORGES FOUANI-MOHAMED ALI						1F							
		P.O. 4338													
		12255-42E AVENUE RIV PRAIRIES													
1001	86436600							2A	1	281	17000	59200	76200	T R 1	
2001		21	108	168	5000	13120					6,57250				
2001						13170									
2002		21	108	167-2	3800	13170					5,00500				
2002						13174									
2499											11,57750				
3001								2A	1	281	17000	59200	76200	T R 1	
4201		M JOSEPH LIZOTTE, MECANICIEN						1F							
4601		12255 42E AVENUE RIV PRAIRIES NIE 262													
1001	86436800							2A	1	281	10200	62300	72500	T R 1	
2001		21	108	167-1	1200	13180					1,58200				
2002		21	108	166	5000	13180					6,57750				
2002						13130									
2499											8,15900				
3001								2A	1	281	10200	62300	72500	T R 1	
4201		M DANIEL ARES						1F							
4601		12265 42E AVENUE RIV PRAIRIES NIE 262													
1001	86436900							2A	1	281	9700	54800	64500	T R 1	
2002		21	108	165	5000	13130					6,55250				
2002						13080									
3001								2A	1	281	9700	54800	64500	T R 1	
4205		M JACQUES LAROCHELLE, PLOMBIER						1F							
4605		12275 42E AVENUE NIE 262													
1001	86437000							2A	1	281	9800	62200	72000	T R 1	
2002		21	108	164	5000	13080					6,53000				
2002						13040									
3001								2A	1	281	9800	62200	72000	T R 1	
4205		M MAURICE GASCON, INSTITUTEUR						1F							
4605		12285 42E AVENUE RIV PRAIRIES NIE 262													

VERS

86437000

1F11

4201 M. Aurelio Anastasio

4601 12285 42^e Avenue R.D.P. HIE 262

3F11

4202 Mlle. Luciana Giotto

1977	1977	
20/10/77	4/11/77	

CODE	COMPTÉ	EMPLACEMENT					NUM. PROFESSION.	RÉSIDENTE	CATEGORIE BÂTIMENT	SCOLAIRE		VALEUR EN DOLLARS			MUNICIPAL	REMARQUES
		RIV. CAD.	CADASTRE	SUBDIVISION	FRONT	PROFONDEUR				SUPERFICIE	TERR. P. C.	TERRAIN	BÂTISSÉ	TOTAL		
1001	86437150	12305 42E AVENUE RIV PRAIRIES							(02)							
2002		21	108	163	5000	13040	6,50800									
2002						12990										
3001								2A	1	281	9700	82300	92000	T R		
4201		M ANTONIO PROCINO							1F							
4601		12305 42E AVENUE HIE 262														
4202		MME ADELE CERONE-PROCINO							2F							
4602		12305 42E AVENUE HIE 262														
1001	86437200	LOT 42E AVENUE RIV PRAIRIES							(02)							
2001		21	108	162	5000	12990	6,48500									
2001						12950										
3001								7A	1	281	9600		9600	TW 1		
4204		M GIOVANNI PROCINO							1F							
4604		11921 PAUL EMILE LAMARCHE HIE 968														
4205		MME GIOVANNI PROCINO (ANTONIETTA SALVATORE)							2F							
4605		11921 PAUL EMILE LAMARCHE HIE 968														
1001	86437300	12315 42E AVENUE RIV PRAIRIES							(02)							
2002		21	108	161	5000	12950	6,97500									
2004		21	108	160-1	2500	12949	3,29200									
2004						12989										
2999							9,71700									
3001								2A	1	281	14500	55900	70400	T R 1		
4202		MME ANDRE MARTINEAU (CAROLE ARES)							2F							
4602		12315 42E AVENUE HIE 262														
1001	86437500	12325 42E AVENUE RIV PRAIRIES							(02)							
2002		21	108	160	2500	12990	3,25250									
2002						13030										
2004		21	108	159	5000	13030	6,51750									
2004						13040										
2999							9,77800									
3001								2C	1	281	14600	30300	52900	T R 1		
4204		M MARCEL BOUCHARD, OPERATEUR							1F							
4604		12325 42E AVENUE RIV PRAIRIES HIE 262														
1001	86437600	12345 42E AVENUE RIV PRAIRIES							(02)							

SERVICE D'ÉVALUATION

CODE	COMPTÉ	EMPLACEMENT					NOM, PROFESSION, RESIDENCE	CATEGORIE BÂTIMENT	SCOLAIRE		VALEUR EN DOLLARS			REMARQUES
		DIV. CAD.	CADASTRE	DIVISION	FRONT	PROFONDEUR			SUPERFICIE	TERR. P. C.	TERRAIN	BÂTISSE	TOTAL	
2002 2002	86437600	21 108	158		5000	13040 12950	6,49800							
3001								2A	1	281	9700	42800	52500	T R I
4202 4602								1F						
1001	86437700	12355	42E AVENUE			RIV PRAIRIES		0023						
2002 2002		21 108	157		5000	12950 12860	6,45250							
3001								2A	1	281	9600	52300	61900	T R I
4201 4601								1F						
1001	86437800	12365-42E AVENUE				RIV PRAIRIES		0023						
2002 2002		21 108	156		5000	12860 12780	6,41000							
3001								2A	1	281	9700	49900	59600	T R I
4201 4601								1F						
1001	86437900	12375	42E AVENUE			RIV PRAIRIES		0023						
2002 2002		21 108	155		5000	12780 12720	6,37500							
3001								2A	1	281	9700	40800	50500	T R I
4211 4611								1F						
1001	86438000	12385-42E AVENUE				RIV PRAIRIES		0023						
2002 2002		21 108	154		5000	12720 12700	6,35500							
3001								2A	1	281	11100	43700	54800	T R I
4201 4601								1F						
4202 4602								2F						

CODE	COMPTE	EMPLACEMENT - NOM, PROFESSION, RÉSIDENCE						CATEGORIE BÂTIMENT	SCOLAIRE		VALEUR EN DOLLARS			MUNICIPAL	REMARQUES
		DIV. CAD.	CADASTRE	SUB-DIVISION	FUSION	PROFONDEUR	SUPERFICIE		TERR. P. C.	TERRAIN	BÂTIMENT	TOTAL			
1001	86438100	12395-97 42E AVENUE RIV PRAIRIES						(02)							
2002		21 108	153		5000	12700	6,35000				9600	80000	89600		
3001								2B	1 2B1		4400	77900	82300	T R 1	
4201		M ANTONIO MIRARCHI						1F							
4601		12395 42E AVENUE RIV PRAIRIES H1E 262													
4202		MRS LUCY CRISTIANO MIRARCHI						2A							
4602		12395 42E AVENUE RIV PRAIRIES H1E 262													
1001	86438200	12405-07 42E AVENUE RIV PRAIRIES						(02)							
2002		21 108	152		5000	12700	6,35750								
2002						12730									
3001								2B	1 2B1		9600	76500	86100	T R 1	
4201		M SERGE POITRAS						1F							
4601		12407 42E AVENUE H1E 262													
4202		MME YOLAINE CTR-POITRAS						2F							
7001		INTERSECTION 108-151													
		<i>Voir page 483 pour compte # 86438200</i>													
1001	86438300	LOT 42E AVENUE RIV PRAIRIES						(02)							
2002		21 108	150		5000	12790	6,41000								
2002						12850									
3001								7A	1 2B1		9700		9700	T R 1	
4201		M CARMINE TRASENTI, COMMERÇANT						1F							
4601		5553 BL LEGER H1G 1K9													
6620		PROPRIÉTÉ SUJETTE À SURTAXE SUR TERRAIN VAGUE DESSERVI													
1001	86438400	12435 42E AVENUE RIV PRAIRIES						(02)							
2002		21 108	149		5000	12850	6,43500								
2002						12890									
3001								2A	1 2B1		9700	18200	27900	T R 1	
4201		M ALAIN RICE						1F							
4601		12435 42E AVENUE RIV PRAIRIES H1E 262													
1001	86438500	LOT 42E AVENUE RIV PRAIRIES						(02)							
2002		21 108	148		5000	12890	6,45000								
2002						12910									
3001								7A	1 2B1		9600		9600	T R 1	

CODE	COMPTE	EMPLACEMENT - NOM, PROFESSION, RESIDENCE						CATEGORIE D'IMMEUBLE	SCOLAIRE		VALEUR EN DOLLARS			MUNICIPAL	REMARQUES
		DIV. CAD.	CADASTRE	SUBDIVISION	FRONT	PROFONDEUR	SUPERFICIE		TERR. P. C.	TERRAIN	BÂTISSE	TOTAL			
1001	86438250	LOT 42 ^e AVENUE													
2002		21	108	R151	6600	12730	8,42200								
2002						12790									
3001															
4201		M. NICOLA TRINCI													
4601		8285 4 ^e RUE H1E 2X9													
6620		Propriété sujette à la surtaxe sur terrains vagues. <i>classée</i>													
								7A		2B1	12,700		12,700	T VV 1	

CERT.	IMP.	268
21-10-83	1-1-84	JLB

Perçu des taxes

CODE	COMPTE	EMPLACEMENT NOM PROFESSION, RÉSIDENCE						CATEGORIE RATIFIÉ	VALEUR EN DOLLARS				MUNICIPAL	REMARQUES
		DIV. CAD.	CADASTRIQUE	SUBDIVISION	FRONT	PROFONDEUR	SUPERFICIE		TERR. P. C.	TERRAIN	BÂTISSÉ	TOTAL		
4212 4612	86438500	MME RENE LAVOIE (YVONNE PAGE) 12459 42E AVENUE RIV PRAIRIES H1E 262					5F							
6620		PROPRIETE SUJETTE A SURTAXE SUR TERRAIN VAGUE DESSERVI												
1001	86438600	12455-57 42E AVENUE RIV PRAIRIES					1023							
2002		21 108 147		5000	12910	6,94250								
2002					12860									
3001							2C	1 281	9800	49400	59200		T R 1	
4212 4612		MME RENE LAVOIE (YVONNE PAGE) 12459 42E AVENUE RIV PRAIRIES H1E 262					5F							
1001	86438700	LOT 42E AVENUE RIV PRAIRIES					1023							
2002		21 108 P146		3649	12860	6,04300								
2002				5002	IRR									
3001							6B	281	10600		10600		E06 204-3	
4204 4604		LA VILLE DE MONTREAL (SERVICE DES IMMEUBLES) 275 NOTRE-DAME, E. H2Y 1C6					9F							
1001	86439800	LOT 42E AVENUE RIV PRAIRIES					1023							
2002		21 108 P145			7253	64100								
2002				1768	7475									
3001							6B	281	1100		1100		E06 204-3	
4204 4604		LA VILLE DE MONTREAL (SERVICE DES IMMEUBLES) 275 NOTRE-DAME, E. H2Y 1C6					9F							
1001	86439000	LOT 42E AVENUE RIV PRAIRIES					1023							
2002		21 108 P143		3494	13176	2,47700								
2002				415	12800									
3001							7A 6B	1 281	3700		3700		E06 204-3	
4201 4601		M PIERRE GAGNON 12505 42E AVENUE H1E 202					1F							
6620		PROPRIETE SUJETTE A SURTAXE SUR TERRAIN VAGUE DESSERVI												
1001	86439100	12505 42E AVENUE RIV PRAIRIES					1023							

86439000

9EE1

4301 Ville de Montreal Service de la
Gestion Immobilière

4601 507 Pl. d'Armes N 300 Hav 2W8

CRÉT.	EXP.
18185	22081

LEB20

SERVICE D'ÉVALUATION

CODE	COMPTE	EMPLACEMENT - NOM, PROFESSION, RÉSIDENCE						CATEGORIE BÂTIMENT	SCOLAIRE		VALEUR EN DOLLARS			MUNICIPAL	REMARQUES	
		DIV. CAD.	CADASTRE	SUBDIVISION	FRONT	PROFONDEUR	SUPERFICIE		TERR. P. C.	TERRAIN	BÂTIMENT	TOTAL				
2002 2002	86439100	21	108	142	5000	12800 12770	6,39250									
3001								2A	1	281	9700	29900	35600	T R I		
4201 4601		M PHILIPPE CARRIER 12505 42E AVENUE RIV PRAIRIES N1E 261						1F								
1001	86439200	12515 42E AVENUE RIV PRAIRIES						602								
2002 2002	A-127363 18-09-84	21	108	141	5000	12770 12730	6,37500									
3001	A-127361 18-09-84							2A	1	281	9700	18200	27900	T R I		
4201 4601		M ADELARD LUSIGNAN, EMP C P R 12615 57E AVENUE RIV PRAIRIES N1E 286						1F								
1001	86439300	12535-37 42E AVENUE RIV PRAIRIES						602								
2002 2002 2004 2004 2006 2499		21	108	140	5000	12730 12710	6,36000									
2004 2006 2499		21	108	139	5000	12710 12740	6,36300									
2006 2499		21	108	P136	300	12740	38200 13,10500									
3001								2B	1	281	19800	58400	78200	T R I		
4201 4601		MME ANATOLE BRASSEAU (MARIA MARTIN) 12537 42E AVENUE RIV PRAIRIES N1E 262						2F								
1001	86439730	12545 42E AVENUE RIV PRAIRIES						602								
2002 2002		21	108	138-1	4700	12740 12760	5,99300									
2004 2004 2499		21	108	137	5000	12760 12780	6,38500									
2004 2499							12,37800									
3001								2A	1	281	18700	67700	86400	T R I		
4201 4601		M ROGER DUFOUR, INDUSTRIEL 12545 42E AVENUE RIV PRAIRIES N1E 262						1F								
1001	86439740	12555-57 42E AVENUE RIV PRAIRIES						602								
2002 2002		21	108	136	5000	12780 12830	6,40200									
3001								2B	1	281	9700	47500	57200	T R I		

CODE	COMTE	EMPLACEMENT						NOM, PROFESSION, RÉSIDENCE	CATEGORIE BÂTIMENT	SCOLAIRE		VALEUR EN DOLLARS			MUNICIPAL	REMARQUES
		RIV. CAD.	CADASTRE	DIVISION	FOND	PROFONDEUR	SUPERFICIE			TERR. P. C.	TERRAIN	BÂTIMENT	TOTAL			
4201 4601	86439740	M	JEAN CLAUDE GUIMONT, REPRESENTANT 12555 42E AVENUE H1E 2G2						1F							
1001	86439800		12585 42E AVENUE RIV PRAIRIES						1023							
2002 2002			21 108	135		5000	12830 12930	6,44000								
3001									2A	1 281	9700	51600	61300	T R 1		
4201 4601		M	REJEAN OUELLET, EDUCATEUR 12585 42E AVENUE H1E 2G2						1F							
4202 4602		MME	REJEAN OUELLET (HELENE BRETON) 12585 42E AVENUE H1E 2C2						2F							
1001	86439900		12595 42E AVENUE RIV PRAIRIES						1023							
2002 2002			21 108	139		5000	12930 12990	6,48000								
3001									2A	1 281	9700	20100	29800	T R 1		
4201 4601		M	MICHEL JUTEAU 12595 42E AVENUE H1E 2G2						2F							
1001	86440000		12605 42E AVENUE RIV PRAIRIES						1023							
2002 2002			21 108	133		5000	12990 12960	6,48750								
3001									2A	1 281	9700	21700	31400	T R 1		
4212 4612		M	ANDRE SABOURIN, AUDITEUR 12605 42E AVENUE RIV PRAIRIES H1E 2G2						1F							
4213 4613		MME	ANDRE SABOURIN (HELENE RIPEL) 12605 42E AVENUE RIV PRAIRIES H1E 2G2						2F							
1001	86440300		12635 42E AVENUE RIV PRAIRIES						1023							
2002 2002			21 108	129		5000	12730 12630	6,34000								
3001									2A	1 281	9600	41300	50900	T R 1		
4201 4601		M	GILLES BEAUDRY 12635 42E AVENUE H1E 2G2						1F							
4202 4602		MME	NICOLE DANIEL-BEAUDRY 12635 42E AVENUE H1E 2G2						2F							
1001	86440400		12645 42E AVENUE RIV PRAIRIES						1023							

CODE	COMPTE	EMPLACEMENT - NOM, PROFESSION, RÉSIDENCE					CATEGORIE PATRIMOINE	SCOLAIRE		VALEUR EN DOLLARS			MUNICIPAL	REMARQUES	
		DIV. CAD.	CADASTRE	SUBDIVISION	FRONT	PROFONDEUR		SUPERFICIE	TERR. P. D.	TERRAIN	BÂTIMENT	TOTAL			
2802 2002	86440400	21 108	128		5000	12630 12590	6,30500								
3001								2A	1 281	9500	46400	55900	T R 1		
4211 4611		M JEAN PAQUETTE, CONTRACTEUR 12445 42E AV RIV PRAIRIES H1E 262													
1001	86440400	12655 42E AVENUE RIV PRAIRIES													
2002 2002		21 108	127		5000	12590 12600	6,31750								
3001								2A	1 281	9600	38700	48300	T R 1		
4201 4601		M MASSIMO ANASTASIO, CHEF DE DEPARTEMENT 12655 42E AVENUE RIV PRAIRIES H1E 262													
4202 4602		M JENNIFER CRABOT, COMPTABLE 12655 42E AVENUE RIV PRAIRIES H1E 262													
1001	86440610	12665 42E AVENUE RIV PRAIRIES													
2001 2001		21 108	126		5000	12680 12780	6,36500								
3001								2A	1 281	9600	50500	60100	T R 1		
4201 4601		M PIERRE BOIVIN 12665 42E AVENUE RIV PRAIRIES H1E 262													
1001	86440700	12675 42E AVENUE RIV PRAIRIES													
2002 2002		21 108	125		5000	12780 12870	6,91200								
3001								2A	1 281	9700	49000	58700	T R 1		
4211 4611		M JEAN PIERRE GAGNON, COMMISS 12675 42E AVENUE RIV PRAIRIES H1E 262													
1001	86440800	12685 42E AVENUE RIV PRAIRIES													
2002 2002		21 108	124		5000	12870 12890	6,74000								
3001								2A	1 281	9700	35400	45100	T R 1		
4204 4604		M ARTHINE GRAVEL, RENTIER 12685 42E AVENUE RIV PRAIRIES H1E 262													

SERVICE D'ÉVALUATION

CODE	COMpte	EMPLACEMENT					NOM, PROFESSION, RÉSIDENCE	CATEGORIE BÂTIMENT	SCOLAIRE		VALEUR EN DOLLARS			MUNICIPAL	REMARQUES
		DIV. C.A.B.	CADASTRE	ORDONNANCE	FRONT	PROFONDEUR			SUPERFICIE	TERR. P. C.	TERRAIN	BÂTISSE	TOTAL		
1001	86440900	12695 42E AVENUE RIV PRAIRIES						(02)							
2002		21 108	123		5000	12890									
2002						12900									
3001								2A	1 201	9800	20700	30500	T R I		
4204		M LUCIEN SEGUIN, PLOMBIER													
4604		12695 42E AVENUE RIV PRAIRIES NIE 262													
1001	86441000	12705 42E AVENUE RIV PRAIRIES						(02)							
2002		21 108	122		5840	12900									
2002					7540	13100									
3001								2A	1 201	12800	49300	57100	T R I		
4201		MME ARMANDINE CYPRIOT MATTE													
4601		12705 42E AVENUE RIV PRAIRIES NIE 262													
1001	86441005	12715 42E AVENUE RIV PRAIRIES						(02)							
2002		21 108	624		5915	13180									
2002						13163									
2004		21 108	625		162	13163									
2004						13161									
2999															
3001								2A	1 201	11700	44700	56400	T R I		
4202		M LEON DAUDELIN													
4602		12715 42E AV RIV PRAIRIES NIE 262													
1001	86441010	12725 42E AVENUE RIV PRAIRIES						(02)							
2002		21 108	625		5763	13161									
2002						13146									
3001								2A	1 201	11000	69000	80000	T R I		
4202		M JEAN PIERRE SOLLEVANTI, TECHNICIEN													
4602		12725 42E AVENUE NIE 262													
1001	86441015	12731 42E AVENUE RIV PRAIRIES						(02)							
2002		21 108	626		3488	13146									
2002						13136									
3001								2A	1 201	6700	40100	46800	T R I		

CERT.	EFF.
24/1/85	11/1/84
	324

CODE	COMPTE	EMPLACEMENT NOM, PROFESSION, RESIDENCE						CATEGORIE D'IMMEUBLE	SCOLAIRE	VALEUR EN DOLLARS			REMARQUES	
		NO. CAD.	CADASTRE	SUBDIVISION	FONDS	PROFONDEUR	SUPERFICIE			TERR. P. C.	TERRAIN	BATISSE		TOTAL
4202 4602	86991015	M	REMI BISSONNETTE, REPARATEUR											
			12731 42E AVENUE RIV PRAIRIES											
1001	86991020		12737 42E AVENUE RIV PRAIRIES											
2002 2002			21 108 627		3488	13135 13126	4,53000							
3001								2A	1 281	6700	40100	46800	T R I	
4202 4602		M	GEORGES TRACHY, MECANICIEN											
			12737 42E AVENUE RIV PRAIRIES											
4203 4603		MME	GEORGES TRACHY (JEANNETTE CARBONNEAU), MAGASINIERE											
			12737 42E AVENUE RIV PRAIRIES											
1001	86991025		12743 42E AVENUE RIV PRAIRIES											
2002 2002			21 108 628		3488	13126 13116	4,52700							
3001								2A	1 281	6700	40100	46800	T R I	
4201 4601		M	SALVATORE CASONE											
			12743 42E AVENUE RIV DES PRAIRIES											
4202 4602		MME	SALVATORE CASONE (ANNA MARIA MATTOZZI)											
			12743 42E AVENUE RIV DES PRAIRIES											
1001	86991030		12749 42E AVENUE RIV PRAIRIES											
2002 2002			21 108 629		3488	13116 13106	4,52300							
3001								2A	1 281	6700	40100	46800	T R I	
4203 4603		M	JACQUES DEVIERS											
			12749 42E AVENUE RIV PRAIRIES											
4204 4604		MME	JACQUES DEVIERS (JACQUELINE BOUDON)											
			12749 42E AVENUE RIV PRAIRIES											
1001	86991035		12755 42E AVENUE RIV PRAIRIES											
2002 2002			21 108 630		3488	13106 13096	4,52000							
3001								2A	1 281	6700	40100	46800	T R I	
4202 4602		MME	JEAN GUY FOREST (JEANNINE GAGNE)											
			12755 42E AVENUE RIV PRAIRIES											
1001	86991040		12761 42E AVENUE RIV PRAIRIES											

CODE	COMPTÉ	EMPLACEMENT NOM, PROFESSION, RÉSIDENCE						CATEGORIE BÂTIMENT	SCOLAIRE		VALEUR EN DOLLARS			REMARQUES
		DIV. CAD.	CADASTRE	SUBDIVISION	FRONT	PROFONDEUR	SUPERFICIE		TERR. P. C.	TERRAIN	BÂTISSÉ	TOTAL	MUNICIPAL	
2002 2002	86441090		21 108	631		3488	13096 13086	4,51600						
3001									2A	1 281	6800	41100	47900	T R 1
4201 4601 4202		MME PIERRETTE SIGOIN-LABELLE 13/15 12751 92E AVENUE NIE 262 Mlle MARION LABELLE 2/15												
1001	86441095		12767	42E AVENUE RIV PRAIRIES					(02)					
2002 2002			21 108	632		3488	13086 13076	4,51300						
3001									2A	1 281	6700	41300	48000	T R 1
4202 4602 4203 4603		M ROBERT GALARNEAU, COMMISS 12767 92E AVENUE RIV PRAIRIES NIE 262 MME ROBERT GALARNEAU (SYLVIE GROULX) 12767 92E AVENUE RIV PRAIRIES NIE 262												
1001	86441050		12773	42E AVENUE RIV PRAIRIES					(02)					
2002 2002	A.110733 19-1-84 A-121443 19-6-84		21 108	633		3488	13076 13066	4,51000						
3001									2A	1 281	6700	41300	48000	T R 1
4202 4602		M JACQUES FORTIN, GARAGISTE 12773 42E AVENUE RIV PRAIRIES NIE 262												
1001	86441055		12779	42E AVENUE RIV PRAIRIES					(02)					
2002 2002			21 108	634		3488	13066 13056	4,50600						
3001									2A	1 281	6700	43400	50100	T R 1
4202 4602		M JEAN GERARD PIERRE, EDUCATEUR 12779 42E AVENUE RIV PRAIRIES NIE 262												
1001	86441060		12785	42E AVENUE RIV PRAIRIES					(02)					
2002 2002			21 108	635		3488	13056 13046	4,50300						
3001									2A	1 281	6700	43400	50100	T R 1
4202 4602		M JEAN BUREL DORSAINVILLE 12785 42E AVENUE RIV PRAIRIES NIE 262												

VERSO

86441050

ANNULÉ

CFNI

4201 Banque Nationale du Canada

4601 500^e R. d'Armes HAV awa

CRAT	EFF
23/04/84	19/01/84

86441050

1F11

4201 M. Sylvain Carotte

4601 12773-42^e Avenue, H1E 2G2

2F11

4202 Mme Eva Duliepre - Carotte

CRAT	EFF
03/08/89	19/01/81
	29/

RÔLE D'ÉVALUATION DES IMMEUBLES POUR L'EXERCICE FINANCIER 1984

VILLE DE MONTREAL

RÔLE D'ÉVALUATION

CODE	COMPTÉ	EMPLACEMENT	NOM	PROFESSION	RÉSIDENCE	CATEGORIE D'ALIGNEMENT	SCOLAIRE			VALEUR EN DOLLARS			REMARQUES
							TERR P. C.	TERRAIN	BÂTIMENT	TOTAL			
4203 4603	86441060	Mlle GINETTE FRANCISQUE				3F							
		12785 42E AVENUE RIV PRAIRIES			HIE 262								
7001 7002 7003		BL GOUIN E											
		DEBUT DE 48E AVENUE COTE O RIV PRAIRIES											
		BL GOUIN E											
1001	86450010	<i>PP. Henri Vanier</i> LOT RUE PROJETEE 100-325				614)							
2002 2002		ZI PIOR	188.46	IRR	4.06	51900			765.00	73,55100			
				IRR	4.10	38500							
3001						7A	1	281	700	62600	700	62600	TVV
4201 4601	M LIBORIO IACONO	7080 VANNES ST LEONARD			HIS 176	IF							
6301 6302 6620		16699 P.C. RESERVES POUR PARC 16587 P.C.											
		RESERVES POUR RUE 82-07-29											
		PROPRIETE SUJETTE A SURTAXE SUR TERRAIN VAGUE DESSERVI											
7001		DEBUT DE HENRI VANIERE PL											
1001	86480010	LOT PLACE HENRI VANIERE				(129)							
2002 2002		ZI 108 555	7579		10160					6,68000			
			5859		10000								
3001						6B 7A	1	281	11700			11700	TVV-3
4201 4601	M LIBORIO IACONO	7080 VANNES ST LEONARD			HIS 176	IF							
6301 6620		RESERVE POUR PARC 82-07-29											
		PROPRIETE SUJETTE A SURTAXE SUR TERRAIN VAGUE DESSERVI											
1001	86480020	LOT PLACE HENRI VANIERE				(114)							
2002		ZI 108 556	3000		10000					3,00000			
3001						6B 7A	1	281	5300			5300	TVV-1
4201 4601	M LIBORIO IACONO	7080 VANNES ST LEONARD			HIS 176	IF							
6301 6620		RESERVE POUR PARC 82-07-29											
		PROPRIETE SUJETTE A SURTAXE SUR TERRAIN VAGUE DESSERVI											
1001	86480040	LOT PL HENRI VANIERE				(114)							
2002		ZI 108 557	3000		10000					3,00000			

VERSO

VERSO

CERT.	EFF.	265
17-12-83	11-8-83	DB

1 The date 86450010
+ Cert. Indiv. Indiv.

CERT.	EFF.	265
17-12-83	1-1-84	DB

E. 60 204-3

E. 60 204-3

CERT.	EFF.	265
17-12-83	1-1-84	DB

86480010

9FE1

4201 - La ville de Montréal Service de la
Bourse Immobilière

4601 - 275 rue Notre Dame E - 1124-106

CERT	REF	265
19-12-33	1-1-84	JLB

86480020

9FE1

4201 - La ville de Montréal Service de la
Bourse Immobilière

4601 - 275 rue Notre Dame E - 1124-106

CERT	REF	265
19-12-33	1-1-84	JLB

CODE	COMÉTE	EMPLACEMENT - NOM, PROFESSION, RESIDENCE						CATEGORIE BÂTIMENT	SCOLAIRE		VALEUR EN DOLLARS			MUNICIPAL	REMARQUES
		DIV. CAD.	CADASTRE	SUBDIVISION	FRONT	PROFONDEUR	SUPERFICIE		UNITS	TERR. P. C.	TERRAIN	BÂTISSE	TOTAL		
1001	66450015	LOT PLACE HENRI VANIERE													
2002		21	F109		23005	30000	72,50000								
2302					IKR	32500									
3001															
4201		LA VILLE DE MONTRÉAL SERVICE DE LA GESTION IMMOBILIERE						63	2	BI	61,600		61,500	8 00	204-3
4601		275 RUE NOTRE DAME E HZY 106													

CERT	ET	265
17-85	17-84	018

P. des det. S. 4 Soc. 10

TYPE DE VALEUR

CODE	COMPTÉ	EMPLACEMENT NOM, PROFESSION, RÉSIDENCE						CATEGORIE BÂTIMENT	SCOLAIRE		VALEUR EN DOLLARS			MUNICIPAL	REMARQUES
		TYPE CAS	CADASTRIEL	SUBDIVISION	PROFOND	PROFONDEUR	SUPERFICIE		TEFR P. C.	TERRAIN	BÂTIMENT	TOTAL			
3001	86480040														
3201		M LIBORIO IACONO					IF	2							
4601		7080 VANNES ST LEONARD HIS 176													
6301		RESERVE POUR PARC 82-07-29													
4420		PROPRIETE SUJETTE A SURTAXE SUR TERRAIN VAGUE DESSERVI													
7001		DEBUY DE HECTOR BERNIER													
1001	86480060	LOT PLACE HECTOR BERNIER													
2002		21 108 497			3000	10000									
3001															
4201		M LIBORIO IACONO					IF	2							
4601		7080 VANNES ST LEONARD HIS 176													
6301		RESERVE POUR PARC 82-07-29													
4420		PROPRIETE SUJETTE A SURTAXE SUR TERRAIN VAGUE DESSERVI													
1001	86480070	11817 PL. HECTOR BERNIER													
2002		21 108 447			3000	10000									
3001															
4201		M AMERIGO MUSTONE, MENUISIER					IF	2							
4601		11817 PL. HECTOR BERNIER HIS 202													
1001	86480080	11823 PL. HECTOR BERNIER													
2002		21 108 554			3000	10000									
3001															
4202		M ANGELO CIOFFI					IF	2							
4602		11823 PL. HECTOR BERNIER HIS 202													
4203		MME ANGELO CIOFFI (LUCIA ROCCO)					IF	2							
4603		11823 PL. HECTOR BERNIER HIS 202													
1001	86480090	11829 PL. HECTOR BERNIER													
2002		21 108 553			3000	10000									
3001															
4201		M LUIGI QUICQUARO					IF	2							
4601		11829 PL. HECTOR BERNIER HIS 202													

CERT. EFF. 265
17783 1-1-84

VERSO

VERSO

86480040

9F E1

4201 La ville de Montreal Service de la
Gestion Immobiliere
401 275 rue Notre-Dame E. H2Y 1G6

CERT.	EFF.	
11-1-83	1-1-84	265 JL

86480060

9F E1

4201 La Ville de Montreal - Service de la Gestion
Immobiliere
401 275 rue Notre-Dame Est H2Y 1G6

CERT.	EFF.	
19-12-83	1-1-84	272 JL

CODE	COMPTE	EMPLACEMENT - NOM, PROFESSION, RÉSIDENCE						CATEGORIE BÂTIMENT	SCOLAIRE		VALEUR EN DOLLARS			MUNICIPAL	REMARQUES
		NO. CAD.	CADASTRE	BUDGETAIRE	HAUTEUR	PROFONDEUR	SUPERFICIE		P.	C.	TERRAIN	BÂTISSE	TOTAL		
5202 5402	86480090	MME LUIGI QUICQUARO (RITA PAGNOTTA) 11829 PL HECTOR BERNIER H1E 282						ZF							
1001	86480120	11835 PL HECTOR BERNIER						(14)							
2002		21 108 552		3000	10000	3,00000									
3001								2A	1	281	5300	46900	52200	T R I	
4201 4601		M GERARDO CERONE 11835 PL HECTOR BERNIER H1E 282						1F							
4202 4602		MME GERARDO CERONE (ANTONIA CARNEVALE) 11835 PL HECTOR BERNIER H1E 282						2F							
5701 5702		ATT LA MUTUELLE DU CANADA (F 122) # 3608 le 04.04.81 lb) 1010 SHERBROOKE O #1402 H3A 2R7													
1001	86480190	11841 PL HECTOR BERNIER						(14)							
2002		21 108 551		3000	10000	3,00000									
3001								2A	1	281	5300	46900	52200	T R I	
4202 4602		M ANTONIO CAMPILII, GERANT 11841 PL HECTOR BERNIER H1E 282						1F							
4203 4603		MME ANGELA MATTIAGE 11841 PL HECTOR BERNIER H1E 282						2F							
1001	86480150	11847 PL HECTOR BERNIER						(14)							
2002 2002		21 108 454		ERR 3000	10000 9000	2,97500									
3001								2A	1	281	4800	46900	51700	T R I	
4201 4601		M ANTON STIBERNIK, MECANICIEN 11847 PL HECTOR BERNIER H1E 282						1F							
7001		DEBUT DE GEORGES MONARQUE													
1001	86480160	LOT PL GEORGES MONARQUE						(14)							
2002	A-116000 (11-04-81)	21 108	651 446	3500 2000	10000 10000	3,500 00 2,868 00									
3001								2A	1	281	3500	6.100	3500	TVV I	
4211 4611		MR HENRY STECKLER 83,338 4665 BOUCHETTE H3D 1CA						1A							
4213 4613		MR ARTHUR H STECKLER 16,678, ADVOCATE 5115 DE GASPE #200 H2Y 387						1A							
5701		ATT 5115 AV DE GASPE SUITE 200 H2Y 387													

CERT. APP. R
25-3-85 11-12-81 327

Phie prov. 86480180

86480160

IF12

4201 M. Matteo Luciano - Cordone

4601 6390 Front, Hill Nord HIG 236

CRIST.	REF.
24584	11434

29

CODE	COMPTE	EMPLACEMENT NOM, PROFESSION, RÉSIDENCE					CATEGORIE BAUMENT	SCOLAIRE		VALEUR EN DOLLARS			MUNICIPAL	REMARQUES	
		DIV. CAD.	CADASTRE	SUBDIVISION	FRONT	PROFONDEUR		SUPERFICIE	TERR. P. C.	TERRAIN	BÂTISSE	TOTAL			
6620	86480160	PROPRIETE SUJETTE A SURTAXE SUR TERRAIN VAGUE DESSERVI													
1001	86480180	LOT PL GEORGES MONARQUE					(14)								
2002	A-416000 (11-04-90)	21	108	650 -542	3000 -5000	10000					3,500 00 -5,000 00				
3001							7A	1	2B1	6000		6000	TVV 1		
4203		M	ARTHUR STECKLER VERSO			15			6,200		6,200				
4603			3 COLCHESTER HAMPSTEAD H3X 3V9												
4204		M	HENRI STECKLER			15									
4604			5110 DE GASPE #200 H2T 3B7												
5701		ATT 5115 AV DE GASPE SUITE 200 H2T 3B7													
6620		PROPRIETE SUJETTE A SURTAXE SUR TERRAIN VAGUE DESSERVI													
1001	86480190	8958 PL GEORGES MONARQUE					(14)								
2002		21	108	539	3000	10000					3,000 00				
3001							2A	1	2B1	5300	47200	52500	T R 1		
4203		M	UBALDO ANATO			15									
4603			8958 PL GEORGES MONARQUE H1E 2T8												
4204		MME	UBALDO ANATO (MARIA DELLE DONNE)			45									
4604			8958 PL GEORGES MONARQUE H1E 2T8												
1001	86480210	8954 PL GEORGES MONARQUE					(14)								
2002		21	108	412	3000	10000					3,000 00				
3001							2A	1	2B1	5300	47200	52500	T R 1		
4204		MME	GIOACCHINO DELLE DONNE (LORETA CAMBISE)			25									
4604			8954 PL GEORGES MONARQUES H1E 2T8												
4205		MME	POLISERA DELLE DONNE			35									
4605			8954 PL GEORGES MONARQUE H1E 2T8												
7001		DEBUT DE RUE PROJETEE 108-640													
1001	86480232	LOT RUE PROJETEE 108-640					(14)								
2002		21	108	646	3000	10000					3,000 00				
3001							7A	1	2B1	5300		5300	TVV 1		
4202		M	GIOVANNI PROCINO			15									
4602			18921 PAUL EMILE LAMARCHE H1E 5G6												
6620		PROPRIETE SUJETTE A SURTAXE SUR TERRAIN VAGUE DESSERVI													

CERT.	EFF.
25385	17-12-84
	327

Pne posée à
86480160

86430180.

IF 52

4201 H. Matisse Luciani - Cordone

4601 6390 Front. Mtl - Nord H16 9.86.

SENY	11	28
20334	11434	28

CODE	COMPTÉ	EMPLACEMENT NOM, PROFESSION, RESIDENCE					CATEGORIE BÂTIMENT	SCOLAIRE			VALEUR EN DOLLARS			REMARQUES
		DIV. CAD.	CADASTRE	SUBDIVISION	FRONT	PROF./FAÇON		SUPERFICIE	TERR A. C.	TERRAIN	BÂTISSÉ	TOTAL	MUNICIPAL	
1001	86480234			11921 P E LAMARCHE			(14)							
2002			21 108	645		3000	10000				3,00000			
3001								2A	1 281	5300	76500	83800	T R 1	
4202				M GIOVANNI PROCINO										
4602				11921 PAUL EMILE LAMARCHE			HIE 468							
1001	86480236			LOY RUE PROJETEE 108-690										
2002			21 108	644		3000	10000				3,00000			
3001								7A	1 281	5300		5300	TV 1	
4202				M ORAZIO SALVATORE										
4602				447 CHARTON HIE 217										
4620				11931 Paul Emile Lamarche, Rue Piquette HIE 465										
				PROPRIETE SUJETTE A SURTAXE SUR TERRAIN VAGUE DESSERVI										
1001	86480238			11931 P E LAMARCHE										
2002			21 108	643		3000	10000				3,00000			
3001								2A	1 281	5300	76600	81900	T R 1	
4202				M ORAZIO SALVATORE										
4602				447 CHARTON HIE 217										
				11931 P.E. LAMARCHE HIE 467										
				PROF. 4204 M2 (21/22)										
1001	86480242			11941 P.E. LAMARCHE										
2001			21 108	641		2668	10000				3,59800			
2001						4528	10170							
2002			21 108	642		3000	10000				3,00000			
2999											6,59800			
3001								2A	1 281	11600	86400	98200	T R 1	
4201				M MARIO SALVATORE										
4601				11941 PAUL EMILE LAMARCHE			HIE 468							
7601				DEBUT DE LOUIS JOBIN										
1001	86480510			11846 LOUIS JOBIN										
2002			21 108	431		3000	10000				3,00000			
3001								2A	1 281	5300	47500	52800	T R 1	

CODE	COMPTE	EMPLACEMENT NOM, PROFESSION, RESIDENCE					CATEGORIE BÂTIMENT	SCOLAIRE		VALEUR EN DOLLARS			REMARQUES
		DIV. CAD.	CADASTRE	SUBDIVISION	FRONT	PROFONDEUR		SUPERFICIE	TERR P. C.	TERRAIN	BÂTIMENT	TOTAL	
4201 4601 4202 4602	86480510	MR HENRY MARDELLA 11846 AV LOUIS JOBIN HIE 285 MISS MARY SASSI 11846 AV LOUIS JOBIN HIE 285					1A 1A						
1001	86480520	11840 LOUIS JOBIN					(1A)						
2002		21 108 547		3000	10000	3,00000							
3001							2A	1 281	5300	49200	54500	T R 1	
4201 4601		M FRANCESCO BLENDURIO, Soudieur 11840 LOUIS JOBIN HIE 285					1F						
1001	86480530	11836 LOUIS JOBIN					(1A)						
2002		21 108 548		3000	10000	3,00000							
3001							2A	1 281	5300	47800	50100	T R 1	
4201 4601		M LUIGI CAMPANELLI 11836 LOUIS JOBIN HIE 285					1F						
1001	86480550	11830 LOUIS JOBIN					(1A)						
2002		21 108 549		3000	10000	3,00000							
3001							2A	1 281	5300	44800	50100	T R 1	
4201 4601 4202 4602		M ALFREDO CIAMBRONE 11830 AV LOUIS JOBIN HIE 285 MME ALFREDO CIAMBRONE (CARMELA D AKATO) 11830 AV LOUIS JOBIN HIE 285					1F 2F						
1001	86480560	11824 LOUIS JOBIN					(1A)						
2002		21 108 550		3000	10000	3,00000							
3001							2A	1 281	5300	47300	52600	T R 1	
4201 4601		MME FRACCA OST-MAURO 11824 LOUIS JOBIN HIE 285					2F						
1001	86480580	11818 LOUIS JOBIN					(1A)						
2002		21 108 538		3000	10000	3,00000							
3001							2A	1 281	5300	44700	50000	T R 1	

86480520

1021

4201 Mr. Louis L. RADZISZEWSKI

2101 8307 St. Charles HIA 1X2
11306 Avenue John, H3E 3W5 FIDELIA 3105 201 201/114
2 2111

4202 Mrs. Mary PULKA - RADZISZEWSKI

CPPT	CPPT
17-10-82	26-8-82

CODE	COMPTE	EMPLACEMENT NOM, PROFESSION, RÉSIDENCE						CATEGORIE BÂTIMENT	SCOLAIRE		VALEUR EN DOLLARS			MUNICIPAL	REMARQUES	
		NOY. CAD.	CADASTRE	SUBDIVISION	FRONT	PROFONDEUR	SUPERFICIE		TERR. P. C.	TERRAIN	BÂTISSE	TOTAL				
4201 4601	86480580	M	AURELIO ANASTASIO 11818 LOUIS JOBIN													
1001	06480590		11860 LOUIS JOBIN													
2002			21 108	479		3600	10000									
3001									2A	1 281	5300	36400	41700		T R 1	
4201 4601		M	ANTONIO PICCIRELLI 11860 AV LOUIS JOBIN													
1001	86480610		11850 LOUIS JOBIN													
2002			21 108	597		3000	10000									
3001									2A	1 281	5300	37300	42600		T R 1	
4202 4602 4203 4603		M	MARIO CEFALONI 11650 LOUIS JOBIN													
			MME MARIO CEFALONI (SILVANA LUNGU)													
			11650 LOUIS JOBIN													
1001	86480620		11690 LOUIS JOBIN													
2002			21 108	598		3000	10000									
3001									2A	1 281	5300	36400	41700		T R 1	
4202 4602 4203 4603		M	PASQUALE GRANITO, GENTILHOMME 11640 LOUIS JOBIN													
			MME PASQUALE GRANITO (LUISA DI FRUSCIA)													
			11640 LOUIS JOBIN													
1001	86480630		11630 LOUIS JOBIN													
2002			21 108	599		3000	10000									
3001									2A	1 281	5300	36400	41700		T R 1	
4202 4602 4203 4603		M	PASQUALE PETRELLA 11630 LOUIS JOBIN													
			MME PASQUALE PETRELLA (ANNA TREVISONNO)													
			11630 LOUIS JOBIN													
1001	86480640		11820 LOUIS JOBIN													
2002			21 108	600		3000	10000									
3001									2A	1 281	5300	36400	41700		T R 1	

76480580

1 F T 3

4201 M. Marie Adams D'Intino

4601 11818 Louis John, 112E 2WS

2 F T 3

4202 Mme Franca Casard - D'Intino

CERT.	EFF.
03/01/84	04/01/84
291	

ML

TABLEAU D'EVALUATION

CODE	COMPTE	EMPLACEMENT, NOM, PROFESSION, RESIDENCE					SUPERFICIE	CATEGORIE RÉGIMENTS	SCOLAIRE		VALEUR EN DOLLARS			REMARQUES	
		NUMERO	QUARTIER	DISTRICTE	PROF.	RESIDENCE			TERR. P. C.	TERRAIN	BATISSE	TOTAL			
4202 4602 4203 4603	86480640	M SEBASTIANO DI MARIA 11620 LOUIS JOBIN HIE 3L2					1F								
		MME SEBASTIANO DI MARIA (NICOLETTA DE PINTO) 11620 LOUIS JOBIN HIE 3L2					1F								
1001	86480660	11610 LOUIS JOBIN					(1F)								
2002		21 108 601			3000	10000									
3001							2A	1	2B1	5300	36400	41700	T R 1		
4202 4602 4203 4603		M SAMUELE COLOCCIA 11610 LOUIS JOBIN HIE 3L2					1F								
		MME SAMUELE COLOCCIA (HELENE PRIMEAU) 11610 LOUIS JOBIN HIE 3L2					5F								
1001	86480680	11600 LOUIS JOBIN					(1F)								
2002		21 108 602			3000	10000									
3001							2A	1	2B1	5300	36400	41700	T R 1		
4201 4601		MME GMSLAINÉ KEROLLE-COLLIN 11600 LOUIS JOBIN HIE 3L2					2F								
1001	86480710	11590 LOUIS JOBIN					(1F)								
2002		21 108 603			3000	10000									
3001							2A	1	2B1	5300	37800	43100	T R 1		
4202 4602 4203 4603		M LIBERATO FURTADO 11590 LOUIS JOBIN HIE 3L2					1F								
		MME LIBERATO FURTADO (GLORIA FURTADO) 11590 LOUIS JOBIN HIE 3L2					5F								
1001	86480720	11500 LOUIS JOBIN					(1F)								
2002		21 108 604			3000	10000									
3001							2A	1	2B1	5300	36400	41700	T R 1		
4201 4601 4203 4603 4204 4604 4205 4605		M JEAN-CLAUDE DRYON 7832 BOBINIER ANJOU HIK 3C5 M RICHARD HOULE 11570 av. Louis Jobin HIE 3L2 (2) 7034 BOBINIER ANJOU HIK 2C3 M JEAN CORDEAU 7000 DU RONCELET 41 ANJOU HIK 3B0 M BLAISE CHARRON 11715 LOUIS JOBIN HIE 2F9					1F 1F 1F 1F 1F								

VERSO

11/12/84 5/10/84

1/1/83 5/10/83

86480210

1F121

4201 M^r Roger Auguste

4601 ~~4240~~ ~~Parish #3 Mt. Verd #11 503~~

11590 Louis Jobin HIE 3L2 ①

2F12

4202 M^{me} Gladys Joseph-Auguste

4602 11590 Louis Jobin HIE 3L2

①

CHRG	OFF
5-384	281287

CERT	OFF
6-184	281287

AEB20

CODE	COMTE	EMPLACEMENT, NOM, PROFESSION, RÉSIDENCE						CATEGORIE BÂTIMENT	SCOLAIRE			VALEUR EN DOLLARS			MUNICIPAL	REMARQUES
		AV. CAD.	CADASTRE	SUBDIVISION	FRONT	PROFESSION	SURFACE		TERR. P. C.	TERRAIN	BÂTISSE	TOTAL				
4206 4406 4207 4407	86480720	M MICHEL PELLETIER 7100 ST AVENUE 2116 ANJOU H1J 2G2 M LUC BOYEN 7032 BOULVARD ANJOU H1K 4C5						2F								
1001	86480740	11570 LOUIS JOBIN						(14)								
2002		21	108	605		3000	10000									
3001								2A	1	201	5300	36400	41700	T R 1		
4201 4401		M MILTON AHEDEE 11570 AV LOUIS JOBIN H1E 3L2						1F								
1001	86480750	LOT LOUIS JOBIN						(14)								
2002		21	108	606		3000	10000									
3001								6B 2A	1	201	5300		5300	T R 1	E 06 204-3	
4201 4401		M LIBORIO IACONO 7000 VARNES ST LEONARD H1S 1V4						1F								
4420		PROPRIETE SUJETTE A SURTAXE SUR TERRAIN VAGUE DESSERVI														
1001	86480760	LOT LOUIS JOBIN						(14)								
2002		21	108	607		3000	10000									
3001								6B 2A	1	201	5300		5300	T R 1	E 06 204-3	
4201 4401		M LIBORIO IACONO 7000 VARNES ST LEONARD H1S 1V4						1F								
4420		PROPRIETE SUJETTE A SURTAXE SUR TERRAIN VAGUE DESSERVI														
1001	86480770	LOT LOUIS JOBIN						(14)								
2002		21	108	550		3000	10000									
3001								6B 2A	1	201	5300		5300	T R 1	E 06 204-3	
4201 4401		M LIBORIO IACONO 7000 VARNES ST LEONARD H1S 1V4						1F								
4420		PROPRIETE SUJETTE A SURTAXE SUR TERRAIN VAGUE DESSERVI														
1001	86480780	LOT LOUIS JOBIN						(14)								

VERSO

VERSO

VERSO

CERT.	EFF.	265
1971-83	1-1-84	

CERT.	EFF.	265
1971-83	1-1-84	

CERT.	EFF.	265
1971-83	1-1-84	

86480750

9 F E I

4201 - La ville de Montréal Service de la Section Immobilière

4601 - 275 rue Notre-Dame E - H24-1E6

CERT.	EFF.	265
17-12-83	1-1-84	JLB

86480770

9 F E I

4201 - La ville de Montréal Service de la Section Immobilière

4601 - 275 rue Notre-Dame E H24-1E6

CERT.	EFF.	265
17-12-83	1-1-84	JLB

86480760

9 F E I

4201 - La ville de Montréal Service de la Section Immobilière

4601 - 275 rue Notre-Dame E - H24-1E6

CERT.	EFF.	265
17-12-83	1-1-84	JLB

CODE	COMPTÉ	EMPLACEMENT - NOM, PROFESSION, RESIDENCE						CATEGORIE BÂTIMENT	SCOLAIRE		VALEUR EN DOLLARS			REMARQUES
		DIV. CAD.	CADASTRE	SUBDIVISION	FRONT	PROFONDEUR	SUPERFICIE		TERR. P. C.	TERRAIN	BATISSE	TOTAL		
2002 2092	86480780	21	108	496	IRR 5899	10000 8666	4,86900							
3001								6B 7A	1	281	5300	5300	E 06 204-3 19-12-83 1-1-84 265 JLB	
4201 4601		M LIBORIO IACONO												
		7080 VANNES ST LEONARD												
6620		PROPRIETE SUJETTE A SURTAXE SUR TERRAIN VAGUE DESSERVI												
7001 7002		TRAVERSEZ COTE EST												
1201	86481020	LOT LOUIS JOBIN						(14)						
2002 2092		21	108	589	4409 4690	IRR 10000	5,39300							
3001								6B 7A	1	281	9500	9500	E 06 204-3 19-12-83 1-1-84 265 JLB	
4201 4601		M LIBORIO IACONO												
		7080 VANNES ST LEONARD												
6620		PROPRIETE SUJETTE A SURTAXE SUR TERRAIN VAGUE DESSERVI												
1001	86481020	LOT LOUIS JOBIN						(14)						
2002		21	108	583	3000	10000	3,00000							
3001								6B 7A	1	281	5300	5300	E 06 204-3 19-12-83 1-1-84 265 JLB	
4201 4601		M LIBORIO IACONO												
		7080 VANNES ST LEONARD												
6620		PROPRIETE SUJETTE A SURTAXE SUR TERRAIN VAGUE DESSERVI												
1001	86481030	LOT LOUIS JOBIN						(14)						
2002		21	108	582	3000	10000	3,00000							
3001								6B 7A	1	281	5300	5300	E 06 204-3 19-12-83 1-1-84 265 JLB	
4201 4601		M LIBORIO IACONO												
		7080 VANNES ST LEONARD												
6620		PROPRIETE SUJETTE A SURTAXE SUR TERRAIN VAGUE DESSERVI												
1001	86481050	LOT LOUIS JOBIN						(14)						
2002		21	108	581	3000	10000	3,00000							
3001								6B 7A	1	281	5300	5300	E 06 204-3 19-12-83 1-1-84 265 JLB	

86480780

9EE1

4201 - La ville de Montréal, Service de la
Section Immobilière
4601 375 rue Notre-Dame E - 124-106

CERT.	EF	265
19-12-83	1-1-84	JLB

86481020

9EE1

4201 - La ville de Montréal, Service de la
Section Immobilière
4601 375 rue Notre-Dame E - 124-106

CERT.	EF	265
19-12-83	1-1-84	JLB

86481010

9EE1

4201 - La ville de Montréal, Service de la
Section Immobilière
4601 375 rue Notre-Dame E - 124-106

CERT.	EF	265
19-12-83	1-1-84	JLB

86481030

9EE1

4201 - La ville de Montréal, Service de la
Section Immobilière
4601 375 rue Notre-Dame E - 124-106

CERT.	EF	265
19-12-83	1-1-84	JLB

CODE	COMTE	EMPLACEMENT, NOM, PROFESSION, RESIDENCE						CATEGORIE IMMEUBLE	SCOLAIRE				VALEUR EN DOLLARS			REMARQUES		
		NO. CAD.	COGNOMI	STADYUM	FRUIT	PROF. MAISON	SCOLAIRE		REPR P. C.	FERRAIN	BATISSE	TOTAL	MUNICIPAL					
4201 4401	86481050	M LIBORIO IACONO 7080 VARNES ST LEONARD H15 1Y6						1F										
		PROPRIETE SUJETTE A SURTAXE SUR TERRAIN VAGUE DESSERVI																
1201 2002 3001	86481060	LOT LOUIS JOBIN 21 108 560 3000 10000 3,00000						2A										
		PROPRIETE SUJETTE A SURTAXE SUR TERRAIN VAGUE DESSERVI																
4201 4401	M LIBORIO IACONO 7080 VARNES ST LEONARD H15 1Y6							1F										
		PROPRIETE SUJETTE A SURTAXE SUR TERRAIN VAGUE DESSERVI																
1201 2002 3001	86481070	11585 LOUIS JOBIN 21 108 579 3000 10000 3,00000						2A										
		PROPRIETE SUJETTE A SURTAXE SUR TERRAIN VAGUE DESSERVI																
4204 4404	M PIETRO PIRRI 11585 LOUIS JOBIN H1E 2T9							1F										
4205 4405	M LORENZO PIRRI 11585 LOUIS JOBIN H1E 2T9							1F										
1201 2002 3001	86481090	11575 LOUIS JOBIN 21 108 578 3000 10000 3,00000						2A										
		PROPRIETE SUJETTE A SURTAXE SUR TERRAIN VAGUE DESSERVI																
4201 4401	M FRANCESCO PONTRELLI 11595 AV LOUIS JOBIN H1E 2T9							1F										
4202 4402	MME ANNA FERRANTE PONTRELLI 11595 AV LOUIS JOBIN H1E 2T9							2F										
1201 2002 3001	86481110	11605 LOUIS JOBIN 21 106 577 3000 10000 3,00000						2A										
		PROPRIETE SUJETTE A SURTAXE SUR TERRAIN VAGUE DESSERVI																
4201 4401	M PELLEGRINO CAPOZZO 11605 LOUIS JOBIN H1E 2T9							1F										
1201	86481120	11615 LOUIS JOBIN						2A										

204-3

DEPT	EFF	265
15-11-83	1-1-84	

86481000

9 PE1

4201 - La ville de Montréal Service de la
Notaires des notaires
4201 275 rue Notre-Dame E. H. 24. 106

CERT	EF	265
17-12-83	17-84	YB

86481000

9 PE1

4201 - La ville de Montréal Service de la gestion
immobilière
4201 275 rue Notre-Dame E. H. 24. 106

CERT	EF	265
17-12-83	17-84	YB

CODE	COMPTÉ	EMPLACEMENT (NON-PROFESSION, RESIDENCE)					CATEGORIE BÂTIMENT	SCOLAIRE		VALEUR EN DOLLARS			MUNICIPAL	REMARQUES
		NO. CAD.	CADASTRIEL	PROFONDEUR	FRONT	SUPERFICIE		TERR. P. C.	TERRAIN	BÂTIMENT	TOTAL			
2002	86481120	21	108	576	3000	10000	3,00000							
3001								2A	1	281	5300	33000	38300	T R I
4201		M THEODORE JOSEPH CARSONN					1E							
4601		11415 LOUIS JOBIN HIE 219												
4202		MRE M L STELLA BALMIN CARSONN					2E							
4602		11415 LOUIS JOBIN HIE 219												
1001	86481130													
		11625 LOUIS JOBIN					6149							
2002	A-118255	21	108	576	3000	10000	3,00000							
3001	10-5-84							2A	1	281	5300	37200	42500	T R I
4201	A-119368	M WENDELINA KULENOWIC					1E							
4601	28-5-84	11625 LOUIS JOBIN HIE 219												
4202		MRE MICHELE BROUILLETTE-KULENOWIC					2E							
4602		11625 Ave Louis Jobin HIE 219												
1001	86481140													
		11635 LOUIS JOBIN					6149							
2002		21	108	576	3000	10000	3,00000							
3001								2A	1	281	5300	37200	42500	T R I
4201		M ALFREDO NASSARI					1E							
4601		11635 LOUIS JOBIN HIE 219												
4202		MRE GRAZIA LORASSO-NASSARI					2E							
1001	86481150													
		11645 LOUIS JOBIN					6149							
2002		21	108	576	3000	10000	3,00000							
3001								2A	1	281	5300	37200	42500	T R I
4202		M GIUSEPPE RICCI					1E							
4602		11645 LOUIS JOBIN HIE 219												
4203		MRE GIUSEPPE RICCI (LUCIA DI PAULO)					1E							
4603		11645 LOUIS JOBIN HIE 219												
1001	86481160													
	A-113359	11655 LOUIS JOBIN					6149							
2002	2-3-84	21	108	576	3000	10000	3,00000							
3001								2A	1	281	5300	34700	41700	T R I
4204		M DENIS METU					1E							
4604		11655 LOUIS JOBIN HIE 219												
4205		MRE LISA GAROFALO					2E							
4605		11655 LOUIS JOBIN HIE 219												

CERT.	EFF.
10-7-84	10-5-84
	289

VERSO

CODE	COMPTÉ	EMPLACEMENT - NUM. PROFESSION, RÉSIDENCE					CATEGORIE BÂTIMENT	SCOLAIRE		VALEUR EN DOLLARS			MUNICIPAL	REMARQUES	
		DIV. CAD.	CARACTÈRE	SUBDIVISION	ÉTOILE	PROFONDEUR		SUPERFICIE	TERR. P. C.	TERRAIN	BÂTISSE	TOTAL			
1001	86481170	11665 LOUIS JOBIN					(14)								
2002		21	108	571		3000	10000				3,00000				
3001								2A	1	281	5300	37100	42700	T R 1	
4202		M ACHILLE LEPORE					1F								
4602		11665 LOUIS JOBIN NIE 219													
4203		MME ACHILLE LEPORE (CARMELLA DI LENA)					5F								
4603		11665 LOUIS JOBIN NIE 219													
1001	86481180	11675 LOUIS JOBIN					(14)								
2002		21	108	570		3000	10000				3,00000				
3001								2A	1	281	5300	37100	42900	T R 1	
4203		M ARNAUD ST HILAIRE, JOURNALIER					1F								
4603		11675 LOUIS JOBIN RIV PRAIRIES NIE 219													
4204		MME ARNAUD ST HILAIRE (WILMA ALPHONSE)					2F								
4604		11675 LOUIS JOBIN RIV PRAIRIES NIE 219													
1001	86481190	11685 LOUIS JOBIN					(14)								
2002		21	108	569		3000	10000				3,00000				
3001								2A	1	281	5300	37100	42900	T R 1	
4202		M JULIEN VANCOL					1F								
4602		11685 LOUIS JOBIN NIE 219													
4203		MME JULIEN VANCOL (SOLANGE SIMPLICE)					4F								
4603		11685 LOUIS JOBIN NIE 219													
1001	86481210	11695 LOUIS JOBIN					(14)								
2002		21	108	568		3000	10000				3,00000				
3001								2A	1	281	5300	37100	42400	T R 1	
4202		M FRANCO ALBERICI					1F								
4602		11695 LOUIS JOBIN NIE 219													
4203		MME FRANCO ALBERICI (CONCETTA PISTILLI)					5F								
4603		11695 LOUIS JOBIN NIE 219													
1001	86481220	11705 LOUIS JOBIN					(14)								
2002		21	108	567		3000	10000				3,00000				
3001								2A	1	281	5300	37100	42400	T R 1	

TABLEAU D'ÉVALUATION

CODE	COMPTÉ	EMPLACEMENT NOM, PROFESSION, RESIDENCE						CATEGORIE BÂTIMENT	SCOLAIRE		VALEUR EN DOLLARS			REMARQUES
		DIV. CAD.	CADASTRE	SURFACE BÂTI	FRONT	PROFONDEUR	SURFACE TOTALE		TERR. P. C.	TERRAIN	BÂTISSE	TOTAL		
4201 4801	86481220	M LOUIS NORMAND 11705 AV LOUIS JOBIN HIE 279						1F						
1001	86481230	11715 LOUIS JOBIN						(17)						
2002	A-116718	21 108 566		3000	10000	3,00000								
3001	25-4-84							2A	1	201	5300	37100	42400	T R 1
4201 4801 4202 4802		M ALAIN CHARRON 11715 LOUIS JOBIN HIE 279 MME DANIELLE DELORNE-CHARRON 11715 LOUIS JOBIN HIE 279						1F 2F						
1001	86481240	11725 LOUIS JOBIN						(17)						
2002		21 108 566		3000	10000	3,00000								
3001								2A	1	201	5300	37100	42400	T R 1
4202 4802 4203 4803		M ANTONIO PETRAZZUOLI 11725 AV LOUIS JOBIN HIE 279 MME ANTONIO PETRAZZUOLI (ANTONIA DURANTE) 11725 AV LOUIS JOBIN HIE 279						1F 5F						
1001	86481250	11735 LOUIS JOBIN						(17)						
2002		21 108 566		3000	10000	3,00000								
3001								2A	1	201	5300	37100	42400	T R 1
4202 4802 4203 4803		M DOMINICO PAURA 11735 LOUIS JOBIN HIE 279 MME DOMINICO PAURA (IMMACOLATA BASTONE) 11735 LOUIS JOBIN HIE 279						1F 4F						
1001	86481260	11745 LOUIS JOBIN						(17)						
2002		21 108 563		3000	10000	3,00000								
3001								2A	1	201	5300	37400	42700	T R 1
4202 4802 4203 4803		M MAURO DECANINI 11745 AV LOUIS JOBIN HIE 279 MME MAURO DECANINI (LICIA PETRONI) 11745 AV LOUIS JOBIN HIE 279						1F 5F						
1001	86481290	11755 LOUIS JOBIN						(17)						

VERSO

86421230

1871

11201 H. Eugene DuRoi

4601 11715 Louis Gobin HIE 279

1871	1871
adult	adult

CODE	COMPTE	EMPLACEMENT					NOM, PROFESSION, RÉSIDENCE	CATEGORIE BÂTIMENT	SCOLAIRE		VALEUR EN DOLLARS			REMARQUES
		DIV. CAD.	CADASTRE	SUBDIVISION	FRONT	PROFONDEUR			SUPERFICIE	TERR. P. I. C.	TERRAIN	BÂTISSE	TOTAL	
2002	86481290	21	108	562	3000	10000	3,00000							
3001								2A	1	281	5300	37100	42400	T R I
4202								1F						
4202														
4203								4F						
4603														
1001	86481320													
2002		21	108	561	3000	10000	3,00000							
3001								2A	1	281	5300	36900	42200	T R I
4204								1F						
4604														
4205								2F						
4605														
1001	86481340													
2002		21	108	560	3000	10000	3,00000							
3001								2A	1	281	5300	36900	42200	T R I
4202								1F						
4602														
4203								4F						
4603														
1001	86481380													
2002		21	108	559	3000	10000	3,00000							
3001								2A	1	281	5300	47500	52800	T R I
4202								1F						
4602														
1001	86481390													
2002		21	108	360	10000	10000	3,91500							
2002														
3001								2A	1	281	6900	47500	54400	T R I
4203								1F						
4603														

8648.1370

IFTI

4201 H. Demenzio Eletto

4601 11789 Goudjokim HIE 2T9

2FTI

4802 Mme Rosa Rota - Eletto

1977	1978	1979
2010/10/1	2010/10/1	---

86481460

1FII

4201 M. Cataldo Coppola

4601 11817 Louis Jobin H.1E 2VI

2FII

4202 Mme Lucrezia Sena-Coppola

CERT.	SPF.	
16781	178501	259

86481430

1EII

AE530

4201 M. Francois Gobeille

4601 11811 Louis Jobin H.1E 2VI

2FII

4202 Mme Maria Polcaro - Gobeille

CERT.	SPF.	
18185	16184	

AE520

86481470

1FT1

4201 M. Pasquale Caruana

4601 11823 Louis Jobin HIE 2VI

2FT1

4202 Mme Boachie Di Salvo-Caruana

1991	1992	
2010	2011	

CODE	COMPTE	EMPLACEMENT NOM PROFESSION, RÉSIDENCE						CATEGORIE SYMBOLIQUE	SCOLAIRE		VALEUR EN DOLLARS			MUNICIPAL	REMARQUES
		DIV. CAD.	CADASTRE	SUBDIVISION	FRONT	PROFONDEUR	SUPERFICIE		TERR. P. C.	TERRAIN	BÂTISSE	TOTAL			
4201 4401 4202 4602	86981530	M VERE D PRICE, SOUDEUR 11853 LOUIS JOBIN HIE 2VI MME VERE D PRICE (VELDA WCKES) 11853 LOUIS JOBIN HIE 2VI					1F 2F								
1001 2002 3001	86981540	11859 LOUIS JOBIN					(14)								
			21 108	517	3000	10000	3,00000								
4201 4602		M ANDRE GUILLET, ELECTRICIEN 11859 LOUIS JOBIN HIE 2VI 5635 Louis Verdun H1M 2N6 F1222 # 3615 (L) 8-584					1F								
1001 2002 3001	86981570	11865 LOUIS JOBIN					(14)								
			21 108	349	3000	10000	3,00000								
4201 4601 4202 4602		M NICK CARRIERO 11865 AV LOUIS JOBIN HIE 2VI MME ANTONELLA CANTELMI 11865 AV LOUIS JOBIN HIE 2VI					1F 3F								
1001 2002 3001	86981580	11871 LOUIS JOBIN					(14)								
			21 108	343	3000	10000	3,00000								
4201 4601		M MARIO STABILE 11871 AV LOUIS JOBIN HIE 2VI					1F								
1001 2002 3001	86981590	11877 LOUIS JOBIN					(14)								
			21 108	516	3000	10000	3,00000								
4201 4601 4202 4203 4603		M JOSEPH CHARLES LUDNER 11877 LOUIS JOBIN HIE 2VI MME VENETTE LABISSIERE-LUDNER M PIERRE U LUKA 3365 BEAUBIEN E H1X 1G5					1F 2F 1F								
1001 2002	86981610	11883 LOUIS JOBIN					(14)								
			21 108	515	3000	10000	3,00000								

8648.1540

REF 1

4201 Mme Teresa Coppola - Antonio 65%

4601.11859 Louis Julien

4202 M. Rosario Antonio 32%

6/13/95	25/5/94
---------	---------

CODE	COMPTÉ	EMPLACEMENT NOM, PROFESSION, RÉSIDENCE					CATEGORIE BÂTIMENT	SCOLAIRE		VALEUR EN COLLARS			MUNICIPAL	REMARQUES
		DIV. CAD.	CADASTRE	SUBDIVISION	NUMÉRIQUE	PROFONDEUR		SUPERFICIE	TERR. P. C.	FERRAON	BÂTISSÉ	TOTAL		
3001	86981610													
4201		M UMBERTO FERRARA					1F							
4601		11883 LOUIS JOBIN H1E 2VI												
4202		MME LILIANA BIONDI					3F							
1001	86981620	11889 LOUIS JOBIN												
2002	A-119919 1-6-84	21 108 514		3000	10000	3,00000								
3001								2A	1 281	5300	45800	51100	T R 1	
4201		M FILIPPO ORSINA, TAILLEUR					1F							
4601		11889 LOUIS JOBIN H1E 2VI												
4202		MME FILIPPO ORSINA (ROSARIA CANNOLI)					5F							
4602		11889 LOUIS JOBIN H1E 2VI												
1001	86981630	11895 LOUIS JOBIN												
2002		21 108 513		3000	10000	3,00000								
3001								2A	1 281	5300	45800	51100	T R 1	
4201		M ENNIO RIDOLFI, MECANICIEN					1F							
4601		11895 LOUIS JOBIN H1E 2VI												
4202		MME ENNIO RIDOLFI (MARIA D AGATA)					2F							
4602		11895 LOUIS JOBIN H1E 2VI												
5701		11895 AV LOUIS JOBIN H1E 2VI												
1001	86981640	11901 LOUIS JOBIN												
2002		21 108 512		3000	10000	3,00000								
3001								2A	1 281	5300	45800	51100	T R 1	
4201		M PAUL JULIO PROVINCE					1F							
4601		11901 LOUIS JOBIN H1E 2VI												
4202		MME GINETTE ROMAIN PROVINCE					2F							
4602		11901 LOUIS JOBIN H1E 2VI												
5701		ATT FIDUCIE PRET ET REVENUE												
5702		C P 3207 QUEBEC Q1K 7P3												
														(F. 1222 #3608 le 04.04.84 lb)
1001	86981650	11907 LOUIS JOBIN												
2002	R-119208	21 108 511		3000	10000	3,00000								
3001	25-5-84 A-122391 29-6-84							2A	1 281	5300	45800	51100	T R 1	

96481620

3F.I.1

4201. Delle Encasuela de Illegans

4601. 11389 Louis Jolin. HLE 2V1

CERT.	EFF.	
03/02/84	01/01/84	271

RÉPÉTITION D'ÉVALUATION

CODE	COMPTÉ	EMPLACEMENT - NOM, PROFESSION, RÉSIDENCE						CATEGORIE BÂTIMENT	SCOLAIRE		VALEUR EN DOLLARS			MUNICIPAL	REMARQUES
		NOM	CADASTRE	SURFACE	PROF	PROF	SURFACE		P.	C.	TERRAIN	BÂTISSE	TOTAL		
9201 9601 9202 9602	86481650	M ANTONIO FAILLA, MENUISIER 11907 LOUIS JOBIN RIV DES PRAIRIES H1E 2V1 MME ANTONIO FAILLA (ALFONSA DI GRACIA) 11907 LOUIS JOBIN RIV DES PRAIRIES H1E 2V1					1F 5F								
1001 2002 3001	86481660	11913 LOUIS JOBIN 21 108 510 3000 10000 3,00000					(14) 2A		1	201	5300	45800	51100	T R 1	
9203 9603 9204 9604		M GILLES PELLETIER, MANŒUVRE 11913 LOUIS JOBIN H1E 2V1 MME ALINE DORVAL 11913 LOUIS JOBIN H2E 2V1					1F 3F								
1001 2002 3001	86481670	11919 LOUIS JOBIN 21 108 509 3000 10000 3,00000					(14) 2A		1	201	5300	45800	51100	T R 1	
9201 9601		M FRANK VITULANO 11919 LOUIS JOBIN H1E 2V1					1F								
1001 2002 3001	86481680	11925 LOUIS JOBIN 21 108 508 3000 10000 3,00000					(14) 2A		1	201	5300	44100	49400	T R 1	
9201 9601		M VINCENZO ZEZZE 11925 LOUIS JOBIN H1E 2V1					1F								
1001 2002 3001	86481690	11931 LOUIS JOBIN 21 108 507 3000 10000 3,00000					(14) 2A		1	201	5300	45800	51100	T R 1	
9202 9602		M SALVATOR DE LUCA, JOURNALIER 11931 AV. LOUIS JOBIN H1E 2V1					1F								
1001 2002 3001	86481710	11937 LOUIS JOBIN 21 108 506 3000 10000 3,00000					(14) 2A		1	201	5300	45800	51100	T R 1	

86481650

ANNULÉ

1F I 1

4201 M. Giovanni Lannizzari

4601 11907 Louis Jolin, H.E. 2V1

CERT.	EFF.
16/7/54	25/5/54

86481650

1F I 1

4201 M. Pietro Paolo De Luca

4601 11907 Louis Jolin, H.E. 2V1

2F I 1

4202 Mme Adelaide Verdone - De Luca

CERT.	EFF.
15/8/54	29/6/54

E 120

REPARTITION

ANCIEN	COMPTÉ	EMPLACEMENT - NOM, PROFESSION, RÉSIDENCE					CATEGORIE BÂTIMENT	SCOLAIRE		VALEUR EN DOLLARS			MUNICIPAL	REMARQUES
		UNION CADASTRE	SUBDIVISION	PROFOND	PROFONDEUR	SURFACE		TERR	P.C.	TERRAIN	BÂTISSE	TOTAL		
4201 4601 4202	86481710	MME ELIZABETH PIERRE 11937 AV LOUIS JOBIN HIE 2VI M JEAN ROBERT FELIX					3F 1F							
1001 2002 3001	86481750	11943 LOUIS JOBIN 21 108 505 3000 10000 3,00000					(19) 2A			5300	45800	52100	T R 1	
4202 4602		M LUDIGI BRUNETTI 11943 LOUIS JOBIN HIE 2VI					1F							
1001 2002 3001	86481770	11949 LOUIS JOBIN 21 108 503 3000 10000 3,00000					(19) 2A			5300	44100	49400	T R 1	
4201 4601 4202		M VAL DUGAS 11949 LOUIS JOBIN HIE 2VI MME JULIENNE DU MARSAIS-DUGAS					1F 2F							
7001 7002	86481776 86481778	SUD DU BL PERRAS INTERSECTION RUE 104-5 Voie P.C. 511-B pour cent: 86481780 12768 Pl. Louis-Chartier												
1001 2002 2002 3001	86481790	LOT RUE 107-10 21 107 70 4700 8899 4,15700 8891					(02) 2A 2A			7300 7300	42900	50200 50200	R 30900 1-1-84 259	
4201 4601 4202		M RENAUD DRICE 12768 PL LOUIS CHARTIER HIE 400 (18-10-83) MME SOLANGE CELESTIN-DRICE					1F 2F							
4420		PROPRIETE SUJETTE A SURTAXE SUR TERRAIN VAGUE DESSERVI												
1001 2002 2002 3001	86481792	12764 Pl. Louis-Chartier LOT RUE 107-10 21 107 69 3200 8891 2,82800 8835					(02) 2A 2A			5000 5000	42600	47600 47600	R 30900 1-1-84 261	
4201 4601 4202		M PAUL JEAN FRANCOIS 12764 PL LOUIS CHARTIER HIE 400 (18-10-83) MME LOURDES NYRTHÉL-JEAN FRANCOIS					1F 2F							
4420		PROPRIETE SUJETTE A SURTAXE SUR TERRAIN VAGUE DESSERVI												

86481778

CF N. 2

4201 Construction Simons & Ingersoll Inc.

4601 220 Champ Des Beloeil 336 455

21034 22-84

CODE	COMPTE	EMPLACEMENT - NOM, PROFESSION, RESIDENCE					CATEGORIE BÂTIMENT	SCOLAIRE		VALEUR EN DOLLARS			MUNICIPAL	REMARQUES	
		DIV. CAD	CADASTRE	SUBDIVISION	FRONT	PROFONDEUR		SUPERFICIE	TERR	TERRAIN	BÂTIMENT	TOTAL			
1001	86481771	11800 Bl. Bourget App. R01													
2002		21	257	R01											
2004		21	257	P1											
2006		21	257	P2											
2990						2,398.00									
3001							3C	2B1	7200.	33600.	40800.	T R	1 Subd. prov de 86481778		
4201		Construction Savaria & Iacono Inc. 220 Champ Doré, Beloeil J3G 4S5					CF	2							
4601		VERSIO													
6701		Fraction de Copropriété 0.16654													
1001	86481772	11800 Bl. Bourget App. R02													
2002		21	257	R02											
2004		21	257	P1											
2006		21	257	P2											
2990						2,396.00									
3001							3C	2B1	7200.	32800.	40000.	T R	1 Subd. prov de 86481778		
4201		Construction Savaria & Iacono Inc. 220 Champ Doré, Beloeil J3G 4S5					CF	2							
4601		VERSIO													
6701		Fraction de Copropriété 0.16639													
1001	86481773	11800 Bl. Bourget App. 101													
2002		21	257	R01											
2004		21	257	P1											
2006		21	257	P2											
2990						2,405.00									
3001							3C	2B1	7200.	33600.	40800.	T R	1 Subd. prov de 86481778		
4201		Construction Savaria & Iacono Inc. 220 Champ Doré, Beloeil J3G 4S5					CF	2							
4601		VERSIO													
6701		Fraction de Copropriété 0.16699													

86481771

IFI

4201 M. Léon Boucher

4601 11800 Rodolphe Forget #B HIE 441

3FI

4202 Mlle Fernande Parent

CERT.	EFF.
15-18	15-6-84

86481772

IFI

AEB20

4201 M. Maurice Guexette

4601 11800 Rodolphe Forget #A HIE 441

3FI

4202 Mlle Françoise Dolterior

CERT.	EFF.
15-18	15-6-84

86481773

IFI

4201 M. Bruno Orchaumont

4601 11800 Rodolphe Forget #D HIE 441

3FI

4202 Mlle Lise Guillemette

AEB20

CERT.	EFF.
15-18	15-6-84

AEB20

CODE	COMPTE	EMPLACEMENT - NOM, PROFESSION, RÉSIDENCE						CATEGORIE BÂTIMENT	SCOLAIRE		VALEUR EN DOLLARS			MUNICIPAL	REMARQUES
		DIV. CAD.	CADASTRE	SUBDIVISION	FRONT	PROFONDEUR	SUPERFICIE		TERR.	TERR. P. C.	TERRAIN	BÂTISSÉ	TOTAL		
1001	86481774	11800 Bl. Bourget App. 102													
2002		21	257	102											
2004		21	257	P1											
2006		21	257	P2											
2990							2,400.00								
3001								3C	2B1	7200	33600	40800	T R	1 Subd. prov de 86481778	
4201		Construction Savaria & Iacono Inc.						CF	2						
4601		220 Champ Doré, Beloeil J3G 4S5													
6701		Fraction de Copropriété 0.16666													
1001	86481775	11800 Bl. Bourget App. 201													
2002		21	257	201											
2004		21	257	P1											
2006		21	257	P2											
2990							2,400.00								
3001								3C	2B1	7200	33600	40800	T R	1 Subd. prov de 86481778	
4201		Construction Savaria & Iacono Inc.						CF	2						
4601		220 Champ Doré, Beloeil J3G 4S5													
6701		Fraction de Copropriété 0.16668													
1001	86481776	11800 Bl. Bourget App. 202													
2002		21	257	202											
2004		21	257	P1											
2006		21	257	P2											
2990							2,401.00								
3001								3C	2B1	7200	33600	40800	T R	1 Subd. prov de 86481778	
4201		Construction Savaria & Iacono Inc.						CF	2						
4601		220 Champ Doré, Beloeil J3G 4S5													
6701		Fraction de Copropriété 0.16674													

8648 1774

1F11

4301 M. Oime Forest

4601 11800 Rodolphe Forget * C HIE 4Y1

CERT.	EFF.
18185	11684

8648 1775

1F11

4301 N. Claude Gauthier

4601 11800 Rodolphe Forget * F HIE 4Y1

3E11

4302 Mlle Carole Deblois

CERT.	EFF.
18185	11684

8648 1776

1F11

4301 M. Normand Guillet

4601 11800 Rodolphe Forget * E HIE 4Y1

CERT.	EFF.
18185	11684

AEK20

AEK20

CODE	COMPTÉ	EMPLACEMENT - NOM, PROFESSION, RÉSIDENCE					CATEGORIE BÂTIMENT	SCOLAIRE		VALEUR EN DOLLARS			REMARQUES
		NO. CAD.	CADASTRI	SUBDIVISION	FROTTE	PROFONDEUR		SUPERFICIE	TERR. P. C.	TERRAIN	BÂTIMENT	TOTAL	
1001	86481794	12758 Pl. Louis-Charlier LOT RUE 107-18					(02)						
2002		21	107	68	IRR	8835							
2002					5686	9707							
3001							2A		6100	42000	48100		
							7A	1	5188		5188	A 30-9-83 1-1-84 261	
4201		M PASQUALE DI STAULO					1F						
4601		12758 PL LOUIS-CHARTIER H1E 4NS											
4202		MME DEBORAH GREAVES-DI STAULO					2F						
4670		PROPRIETE SUJETTE A SURTAXE SUR TERRAIN VAGUE DESSEVRI											
1001	86481796	12754 Pl. Louis-Charlier LOT RUE 107-18					(02)						
2002		21	107	67	IRR	9707							
2002					IRR	11431							
3001							2A		9600	43300	52900		
							7A	1	3605		3605	A 30-9-83 1-1-84 261	
4201		MR RALPH PARIS					1A						
4601		12574 PL LOUIS CHARTIER H1E 4NS											
4202		MRS DEBBIE COMFORT-PARIS					2A						
4670		PROPRIETE SUJETTE A SURTAXE SUR TERRAIN VAGUE DESSEVRI											
1001	86481798	12948 Pl. Louis-Charlier LOT RUE 107-18					(02)						
2002		21	107	66	IRR	11431							
2002					7114	8622							
3001							2A		6900	43100	50000		
							7A	1	5905		5905	A 30-9-83 1-1-84 261	
4201		M JOSEPH ERNEST					1F						
4601		12748 PL LOUIS CHARTIER H1E 4NS											
4202		MME LYDIE ALBERT-ERNEST					2F						
4670		PROPRIETE SUJETTE A SURTAXE SUR TERRAIN VAGUE DESSEVRI											
1001	86481800	12744 Pl. Louis-Charlier LOT RUE 107-18					(02)						
2002		21	107	65	7340	8622							
2002					3911	8505							
3001							2A		4900	42500	47400		
							7A	1	5905		5905	A 30-9-83 1-1-84 261	
4201		M MICHEL REGIBALD					1F						
4601		12744 PL LOUIS CHARTIER H1E 4NS											
4670		PROPRIETE SUJETTE A SURTAXE SUR TERRAIN VAGUE DESSEVRI											
1001	86481802	12738 Pl. Louis-Charlier LOT RUE 107-18					(02)						

CODE	COMPTE	EMPLACEMENT - NOM, PROFESSION, RÉSIDENCE						CATEGORIE BÂTIMENT	SCOLAIRE	VALEUR EN DOLLARS			MUNICIPAL	REMARQUES		
		NOY. 549	CADASTRIQUE	ARRONDISSEMENT	TYPE	PROFONDEUR	SURFACE			TERRAIN	BÂTIMENT	TOTAL				
2002 2002	86481802	21	107	64	IRR 3770	8505 8552	3,07300									
3001								2A 7A	1	2B1	5400 5400	42600 42600	48000 48000		A 30982 1-184 261	
4201 4601 4202		M. RICHARD MACDONALD 12738 PL LOUIS CHARTIER H1E 4NS MME KANON LAPIERRE-MAC DONALD						F1222*3193 24/25/10/83	1F 2F							
4670		PROPRIÉTÉ SUJETTE À SURTAXE SUR TERRAIN VAGUE DESSERVI														
1001	86481804	12784 Pl. Louis Chartier LOT RUE 107-10														
2002 2002		21	107	63	IRR 7562	8552 11400	4,09800									
3001								2A 7A	1	2B1	9200 9200	45600 45600	52800 52800		A 30982 1-184 261	
4201 4601 4202		M. YOUSSEF MOUKHTAR 12739 PL LOUIS CHARTIER H1E 4NS MME LAILA BADRIE-MOUKHTAR						F1222*3193 24/25/10/83	1F 2F							
4670		PROPRIÉTÉ SUJETTE À SURTAXE SUR TERRAIN VAGUE DESSERVI														
1001	86481806	12728 Pl. Louis Chartier LOT RUE 107-10														
2002 2002		21	107	62	IRR IRR	11900 9354	5,30900									
3001								2A 7A	2	2B1	9300 9300	45600 45600	54900 54900		A 30982 1-184 261	
4201 4601 4202		M. SAMIR MOUKHTAR 12728 PL LOUIS CHARTIER H1E 4NS MME CLAUDINE MURET-MOUKHTAR						F1222*3193 24/25/10/83	1F 2F							
4670		PROPRIÉTÉ SUJETTE À SURTAXE SUR TERRAIN VAGUE DESSERVI														
1001	86481808	12724 Pl. Louis Chartier LOT RUE 107-10														
2002 2002		21	107	61	IRR 5549	9354 8500	3,30700									
3001								2A 7A	1	2B1	5800 5800	45600 45600	51400 51400		A 30982 1-184 261	
4201 4601 4202		M. JAHILE MOUKHTAR 12729 PL LOUIS CHARTIER H1E 4NS MME MOUNA MOUKHTAR						F1222*3193 24/25/10/83	1F 2F							
4670		PROPRIÉTÉ SUJETTE À SURTAXE SUR TERRAIN VAGUE DESSERVI														
1001	86481810	12718 Pl. Louis Chartier LOT RUE 107-10														

CODE	COMPTÉ	EMPLACEMENT NOM, PROFESSION, RÉSIDENCE					CATEGORIE SAUVERIE	SCOLAIRE	VALEUR EN DOLLARS			REMARQUES		
		LOT CAD	CADASTRE	DIVISION	FRENT	PROFONDEUR			SURFACE	TERRAIN	BÂTIMENT		TOTAL	
2002	86481810	21	107	40	3200	6500	2,72000							
3001								2A						
4201		M JOSEPH PIERRE VICTOR												
4601		12718 PL LOUIS CHARTIER HIE 400 C102 * 3067 (18-10-83)												
4620		PROPRIÉTÉ SUJETTE À SURTAXE SUR TERRAIN VAGUE DESSERVI												
1001	86481812	12714 pl. Louis Chartier LOT RUE 107-18												
2002		21	107	59	4700	8500	3,99500							
3001								2A						
4201		M JEAN CLAUDE FALARDEAU												
4601		12714 PL LOUIS CHARTIER HIE 4NS F1227 * 3183 24/25/10/83												
4202		MME MICHELLE DUSSAULT-FALARDEAU												
4620		PROPRIÉTÉ SUJETTE À SURTAXE SUR TERRAIN VAGUE DESSERVI												
1001	86481820	12698 PL Simon des Prés LOT RUE 107-17												
2002		21	107	58	4700	8500	3,99500							
3001								2A						
4201		M CALOGERO MACALUSO												
4601		12698 PL SIMON DES PRES HIE 4M9 C102 * 3184 (17-10-83)												
4620		PROPRIÉTÉ SUJETTE À SURTAXE SUR TERRAIN VAGUE DESSERVI												
1001	86481822	12694 PL Simon des Prés LOT RUE 107-17												
2002		21	107	57	3200	8500	2,72000							
3001								2A						
4201		M ALAIN GERVAIS												
4601		12694 PL SIMON DES PRES HIE 4M9 C102 * 3184 (17-10-83)												
4202		MME FRANCE GRATTON												
4620		PROPRIÉTÉ SUJETTE À SURTAXE SUR TERRAIN VAGUE DESSERVI												
1001	86481824	12688 PL Simon des Prés LOT RUE 107-17												
2002		21	107	56	IRV	8500	3,30900							
2002					5549	9352								
3001								2A						

CODE	COMPTÉ	EMPLACEMENT, NOM, PROFESSION, RÉSIDENCE						CATEGORIE D'IMMEUBLE	SCOLAIRE		VALEUR EN DOLLARS			MUNICIPAL	REMARQUES
		DIV. CAD.	CADASTRIQUE	SUBDIVISION	FRONT	PROFONDEUR	SUPERFICIE		SCOLAIRE	TERR. P. C.	TERRAIN	BÂTISSE	TOTAL		
4201	86481824	M ANDRÉ THIBAUT						1F							
4601		12686 PL SIMON DESPRES HIE 9M9													
4202		MME LOUISE LABE						3F							
4602		12688 PL SIMON DESPRES HIE 9M9													
6620		PROPRIÉTÉ SUJETTE À SURTAXE SUR TERRAIN VAGUE DESSERVI													
1001	86481826	13624 Pl. Simon des Prés LOT RUE 107-17													
2002		21 107 55			IRR	9352	5,38600								
2002					IRR	11403									
3001									7A	1 281	9380		9380	TM	
4201		M VICTOR PERGAT						1F	8A		9,300	43,700	53,000	R	CERT. EFF. 27-9-83 1-1-84 298
4601		12639 PL SIMON DES PRES HIE 9M9 (17-10-83)													
4202		MME LIDA LYDIA BRZEZINSKI						3F							
6620		PROPRIÉTÉ SUJETTE À SURTAXE SUR TERRAIN VAGUE DESSERVI													
1001	86481828	12678 Pl. Simon des Prés LOT RUE 107-17													
2002		21 107 54			IRR	11403	3,90900								
2002						7099	6610								
3001									7A	1 281	6980		6980	TM	
4201		M DANIEL LEGAULT						1F	8A		6,900	41,600	48,500	R	CERT. EFF. 27-9-83 1-1-84 298
4601		12678 PL SIMON DESPRES HIE 9M9													
4202		MME MARJOLAINÉ DURAND-LEGAULT						2F							
6620		PROPRIÉTÉ SUJETTE À SURTAXE SUR TERRAIN VAGUE DESSERVI													
1001	86481830	12674 Pl. Simon des Prés LOT RUE 107-17													
2002		21 107 53			IRR	6610	2,79200								
2002						3926	8500								
3001									7A	1 281	4980		4980	TM	
4201		M JEAN CLAUDE PASQUIER						1F	8A		4,900	41,600	46,500	R	CERT. EFF. 27-9-83 1-1-84 298
4601		12674 PL SIMON DES PRES HIE 9M9													
4202		MME MARLENE COMEAU						3F							
6620		PROPRIÉTÉ SUJETTE À SURTAXE SUR TERRAIN VAGUE DESSERVI													
1001	86481832	12672 Pl. Simon des Prés LOT RUE 107-17													
2002		21 107 52			IRR	8500	2,85600								
2002						3766	8552								
3001									7A	1 281	5000		5000	TM	
									8A		5,000	43,000	48,000	R	CERT. EFF. 27-9-83 1-1-84 298

CODE	COMPTE	EMPLACEMENT NOM, PROFESSION, RESIDENCE						CATEGORIE BÂTIMENT	SCOLAIRE	VALEUR EN DOLLARS			MUNICIPAL	REMARQUES
		DIV. CAD.	CADASTRIQUE	SUBD. VISUEL	ANCIEN	PROF. DOLLARS	SUPERFICIE			TERR. P. C.	TERRAIN	BÂTIMENT		
4201 4401 4202	86481832	M JEAN CLAUDE RICHARD 12668 PL SIMON DES PRES HIE 489 MME SUZANNE CHABOT					1F 3F							
6620		PROPRIETE SUJETTE A SURTAXE SUR TERRAIN VAGUE DESSERVI												
1001	86481834	12664 PL Simon des Pres LOT RUE 107-17						(02)						
2002 2002		21 107 51		IRR	8552	4,10000								
3001					7561	11396								
4201 4401 4202		M JEAN LEGRIS 12664 PL SIMON DES PRES HIE 4098 F122 (09-83) 2112 MME LORRAINE SMITH-LEGRIS					1F 2F							
6620		PROPRIETE SUJETTE A SURTAXE SUR TERRAIN VAGUE DESSERVI												
1001	86481836	12658 PL Simon des Pres LOT RUE 107-17						(02)						
2002 2002		21 107 50		IRR	11396	5,41100								
3001					IRR	9375								
4201 4401 4202		M GIANCARLO DI MARCO 12658 PL SIMON DES PRES HIE 4099 F122 * 5124 (11-12-83) MME JOHANNE ADAM					1F 3F							
6620		PROPRIETE SUJETTE A SURTAXE SUR TERRAIN VAGUE DESSERVI												
1001	86481838	12654 PL Simon des Pres LOT RUE 107-17						(02)						
2002 2002		21 107 49		IRR	9375	3,31900								
3001					5584	8500								
4201 4401 4202		MR VINCENZO DI DIO 12654 PL SIMON DES PRES HIE 489 MRS ANTONINA RENDE-DI DIO					1F 2A							
6620		PROPRIETE SUJETTE A SURTAXE SUR TERRAIN VAGUE DESSERVI												
1001	86481840	12648 PL SIMON DES PRES						(02)						
2002		21 107 48		3200	8500	2,72000								
3001								2A	1 281	4800	42500	47300	T R	

CERT. EFF. 27-9-83 1-1-84

CERT. EFF. 27-9-83 1-1-84

CERT. EFF. 27-9-83 1-1-84

CODE	COMPTÉ	EMPLACEMENT NOIA PROFESSION, RÉSIDENCE					CATEGORIE D'AVANCEMENT	SCOLAIRE		VALEUR EN DOLLARS			MUNICIPAL	REMARQUES
		CADASTRE	SUBDIVISION	FRONT	PROFONDEUR	SUPERFICIE		TERR P. C.	TERRAIN	BÂTISSE	TOTAL			
4201 4601	86481840	M VITTORIO PUGLIESI 12648 PL SIMON DES PRES			418 4m9	41222 #3184 (S11-10-84)	1F							
1001	86481842	12644 PL SIMON DES PRES					4021							
2002 2602		21 107 97			4726 4708	8500					4,01000			
3001							2A	1 ZBI	7000	44100	51100	T R		
4201 4601 4202		M GERARD PIERRE TOUSSAINT 12644 PL SIMON DES PRES MME MARIE BAILEY-TOUSSAINT			418 4m9	41222 #3184 (S11-10-84)	1F 2F							
1001	86481850	12588 PL JACQUES BOISSEAU					4021							
2002 2002		21 107 34			4585 5283	8529 8500					4,19400			
3001							2A	1 ZBI	7400	45300	52700	T R		
4201 4601		M ROBERTO DI GIORGIO 12588 PL JACQUES BOISSEAU			418 4m2	41222 #3767 (S11-10-84)	1F							
1001	86481852	12584 PL JACQUES BOISSEAU					4021							
2002 2002		21 107 33			3200	8500					2,72000			
3001							2A	1 ZBI	4800	45000	49800	T R		
4201 4601 4202		M GIOVANNI GIOVANNIELLO 12584 JACQUES BOISSEAU MME Nunziatina Lopresti-Giovanniello			418 4m2	41222 #3767 (S11-10-84)	1F 2F							
1001	86481854	12578 PL JACQUES BOISSEAU					4021							
2002 2002		21 107 32			IRR 6421	8500 9734					3,66300			
3001							2A	1 ZBI	6400	44500	50900	T R		
4201 4601 4202 4602		MR GIOVANNI BONADONNA 12578 JACQUES BOISSEAU MRS SCIORTINO SAVENELLA BONADONNA 12578 JACQUES BOISSEAU			418 4m2	41222 #3771 (S11-10-84)	1F 2A							
1001	86481856	12574 PL JACQUES BOISSEAU					4021							
2002 2602		21 107 31			IRR IRR	9734 9552					5,71700			

CODE	COMPTÉ	EMPLACEMENT NOM, PROFESSION, RÉSIDENCE						CATEGORIE BÂTIMENT	SCOLAIRE		VALEUR EN DOLLARS			MUNICIPAL	REMARQUES	
		NO. CAD.	CADASTRE	PERSONNEL	PROF.	PROF. ANCIEN	SUPERFICIE		TERR. P. C.	TERRAIN	BÂTIMENT	TOTAL				
3001	86981856							2A	1	281	10000	44400	54400	T R		
4201		MR GIUSEPPE BONADONNA 12574 PLACE JACQUES BOISSEAU H1E 4M2						1A								
4601																
4202		MRS CHIAZZESE FILIPPA BONADONNA 12574 PLACE JACQUES BOISSEAU H1E 4M2						2A								
4602																
1001	86981858							(02)								
2002		21	107	30		IRR	9552									
2002						6891	8500									
3001								2A	1	281	7200	44500	51700	T R		
4201		M PIERRE ROBITAILLE 12568 JACQUES BOISSEAU H1E 4M2						1A								
4601																
4202		MME GIUSPPINA VACCARO-ROBITAILLE						2A								
1001	86981860							(02)								
2002		21	107	29		3400	8500									
3001								2A	1	281	5100	44100	49200	T R		
4201		M LEONARDO SCIORTINO 12564 PL JACQUES BOISSEAU RIV PRAIRIES H1E 4M2						1A								
4601																
4202		MRS MARY ALFIERI-SCIORTINO						2A								
1001	86981862							(02)								
2002		21	107	28		3400	8500									
3001								2A	1	281	5100	44400	49500	T R		
4201		M FRANCO IACONETTI 12558 PL JACQUES BOISSEAU H1E 4M2						1A								
4601																
4202		MME ANNA MARIA MALORNI IACONETTI 12558 PL JACQUES BOISSEAU H1E 4M2						2A								
4602																
1001	86981864							(02)								
2002		21	107	27		3400	8500									
3001								2A	1	281	5100	44400	49500	T R		
4201		M FRANCESCO COGLIANDRO 12554 PL JACQUES BOISSEAU H1E 4M2						1A								
4601																
4202		MME ROSALIA MARZOLD COGLIANDRO 12554 PL JACQUES BOISSEAU H1E 4M2						2A								
4602																

86481869

IFI I

4201 M. Jenni Morneau

4601 12538 Pl. Jacques Boisseau HIE 4012

2FI I

4202 Mme Danielle Thibault-Morneau

DATE	REF.
5-3-89	21/283

86481871

IFI I

4201 M. Michel Gaffeur

4601 12534 Pl. Jacques Boisseau HIE 4012

2FI I

4202 Mme Louise Gavigne-Gaffeur

DATE	REF.
20/6/89	415/84

MEB20

CODE	COMPTE	EMPLACEMENT NOM, PROFESSION, RESIDENCE						CATEGORIE BÂTIMENT	SCOLAIRE		VALEUR EN DOLLARS			MUNICIPAL *	REMARQUES	
		DIV. CAD.	CADASTRE	SUBDIVISION	PROF.	PROFONDEUR	SUPERFICIE		TERR. P. C.	TERRAIN	BÂTISSE	TOTAL				
3001	86481874							7A	2	281	7300		7300	TSV	1	
4201		CORPORATION GENIX LTEE						CF								
4601		7200 HUTCHISON H3N 1Z2														
6630		PROPRIETE SUJETTE A SURTAXE SUR TERRAIN VAGUE NON DESSERVI														
1001	86481876	LOT BL BOURGET						(12)								
2002		21	107	21	5163	9308					5,22700					
2002					7223	7819										
3001								7A	2	281	9200		9200	TSV		
4201		CORPORATION GENIX LTEE						CF								
4601		7200 HUTCHISON H3N 1Z2														
6630		PROPRIETE SUJETTE A SURTAXE SUR TERRAIN VAGUE NON DESSERVI														
1001	86490000	LOT RUE 107-15						(12)								
2001		21	107	14	16398	3770					5,99500					
2001					15682	3773										
2002		21	106	47	15682	27270					35,61900					
2002					10863	26834										
2999											41,61400					
3001								6B	201		31100		31100	E06	204-3	
4201		VILLE DE MONTREAL SERVICE DE LA GESTION IMMOBILIERE						9F								
4601		275 NOTRE DAME E H2Y 1C6														
1001	86490005	LOT RUE 107-15						(12)								
2001		21	107	13	13123	3773					9,96700					
2001						3825										
2002		21	106	46	13123	26834					35,21000					
2002						26827										
2999											40,19700					
3001								6B	281		30000		30000	E06	204-3	
4201		VILLE DE MONTREAL SERVICE DE LA GESTION IMMOBILIERE						9F								
4601		275 NOTRE DAME E H2Y 1C6														
1001	86490010	LOT RUE 107-15						(12)								
2001		21	107	12	13123	3825					5,02400					
2001						3898										
2002		21	106	45	13123	26827					35,22000					
2999											40,23400					

CODE	COMPTE	EMPLACEMENT NOM, PROFESSION, RESIDENCE						CATEGORIE BÂTIMENT	VALEUR EN DOLLARS				REMARQUES		
		DIR. CAD.	CADASTRE	SUBDIVISION	FRONT	PROFONDEUR	SUPERFICIE		SCOLAIRE	TERR P C	TERRAIN	BÂTISSE		TOTAL	
3001	86490010							68	281	30100		30100	E06	204-3	
4201		VILLE DE MONTRÉAL SERVICE DE LA GESTION IMMOBILIERE						9F							
4601		275 NOTRE DAME E H2Y 1C6													
1001	86490015	LOT RUE 107-15						(12)							
2001		21 107		11		13123	3878					5,12200			
2001							3927								
2002		21 106		44		13123	26824					35,19900			
2002							26818								
2999												40,32100			
3001								68	281	30100		30100	E06	204-3	
4201		VILLE DE MONTRÉAL SERVICE DE LA GESTION IMMOBILIERE						9F							
4601		275 NOTRE DAME E H2Y 1C6													
1001	86490020	LOT RUE 107-15						(12)							
2001		21 107		10		13123	3927					5,18900			
2001							3980								
2002		21 106		43		13123	26816					35,18800			
2002							26814								
2999												40,37700			
3001								68	281	30200		30200	E06	204-3	
4201		VILLE DE MONTRÉAL SERVICE DE LA GESTION IMMOBILIERE						9F							
4601		275 NOTRE DAME E H2Y 1C6													
1001	86490025	LOT RUE 107-15						(12)							
2001		21 107		9		IRR	3980					5,68500			
2001						13123	5020								
2002		21 106		42		13123	26814					35,17800			
2002							26808								
2999												40,78300			
3001								68	281	30500		30500	E06	204-3	
4201		VILLE DE MONTRÉAL SERVICE DE LA GESTION IMMOBILIERE						9F							
4601		275 NOTRE DAME E H2Y 1C6													
1001	86490030	LOT RUE 107-15						(12)							
2001		21 107		8		IRR	5020					7,72600			
2001						13123	6370								
2002		21 106		41		13123	26808					35,17600			
2002							26801								
2999												42,90400			

CODE	COMPTÉ	EMPLACEMENT NOM PROFESSION RESIDENCE						CATEGORIE SAPINENT	SCOLAIRE		VALEUR EN DOLLARS				REMARQUES
		LA CAD.	CADASTRE	SUBDIVISION	PROF.	PROFESSION	SUPERFICIE		TERR. P. C.	TERRAIN	BÂTISSP.	TOTAL	MUNICIPAL		
3001	86490030							68	281	34800		34800	E06	204-3	
4201		VILLE DE MONTRÉAL SERVICE DE LA GESTION IMMOBILIERE						9F							
4601		275 NOTRE DAME E H2Y 1C6													
1001	86490035	LOT RUE 107-15						6123							
2001		21	107	7		13123	6378			8,40900					
2001							6427								
2002		21	106	40		13123	25801			35,16700					
2002							26798								
2999										43,57100					
3001								68	281	32500		32500	E06	204-3	
4201		VILLE DE MONTRÉAL SERVICE DE LA GESTION IMMOBILIERE						9F							
4601		275 NOTRE DAME E H2Y 1C6													
1001	86490040	LOT RUE 107-15						6123							
2001		21	107	6		IRR	6427			8,37100					
2001							5453								
2002		21	106	39		13451	26798			36,07100					
2002							26870								
2999										44,44200					
3001								68	281	33200		33200	E06	204-3	
4201		VILLE DE MONTRÉAL SERVICE DE LA GESTION IMMOBILIERE						9F							
4601		275 NOTRE DAME E H2Y 1C6													
1001	86490045	LOT RUE 107-15						6123							
2001		21	107	5		IRR	5653			7,55900					
2001							15945								
2002		21	106	38		15945	26870			42,93900					
2002							27005								
2999										50,49800					
3001								7C	2 281	37900		37900	TRV		
4201		LES PRODUITS DE PAPIER S&P LTEE 1980 D'ARNDT & CO H2G 1A9						CF							
4601		3500-39E AVENUE PTE AUX TREMBLES N1A 3V2													
6620		PROPRIETE SUJETTE A SURTAXE SUR TERRAIN VAGUE DESSERVI													
7001		RUE ROBERT ARNOUR													
1001	86490050	LOT RUE 107-15						6123							
2001		21	107	3		IRR	IRR			3,60800					
2001							15092								
							1660								

CODES	COMPTE	EMPLACEMENT					SUPERFICIE	CATEGORIE BÂTIMENT	SCOLAIRE		VALEUR EN DOLLARS			MUNICIPAL	REMARQUES
		DIV. CAD.	CADASTRE	SURF. VEG.	PROF. T.	PROF. GND.			TERR. P. C.	TERRAIN	BÂTISSÉ	TOTAL			
2002 2002 2999	86490050	21 106	25		15092	27057 27185	40,92600								
3001							44,53400								
4201 4601		VILLE DE MONTRÉAL SERVICE DE LA GESTION IMMOBILIERE 275 NOTRE DAME E H2Y 1C6						68	281	33300		33300	ED6	204-3	
1001	86490055	11935-39 Mgr. Zempel LOT RUE 107-15						612)							
2001 2001 2002 2002 2999		21 107	2		13514	1660 233	19700								
3001		21 106	24		13851	27185 27300	36,59200								
4201 4601		M JACQUES L ARCHEVEQUE 7446 BL LEVESQUE EST DUVERNAY LAVAL H7A 1R8						70 50	1 281	27600	234,400	27600	TSV C		
4670		PROPRIETE SUJETTE A SURTAXE SUR TERRAIN VAGUE DESSERVI													
1001	86490060	LOT RUE 107-15						612)							
2001 2001 2002 2002 2999		21 107	1		2205	233 IRR	2500								
3001		21 106	23		13451	27300 27400	36,73800								
4201 4601		VILLE DE MONTRÉAL SERVICE DE LA GESTION IMMOBILIERE 275 NOTRE DAME E H2Y 1C6						68	281	27500		27500	ED6	204-3	
1001	86490065	LOT RUE 107-15						612)							
2001 2001		21 106	22		15016	27316 27779	47,93300								
3001															
4201 4601		VILLE DE MONTRÉAL SERVICE DE LA GESTION IMMOBILIERE 275 NOTRE DAME E H2Y 1C6						68	281	35800		35800	ED6	204-3	
7001		BL MAURICE DUPLESSIS													
1001	86490070	LOT RUE 104-21 11830 av Adolphe - Caron @						612)							

CERT.	EFF.
1984	1-24

CODE	COMPTÉ	EMPLACEMENT, NOVA, PROFESSION, RÉSIDENCE					CATEGORIE BÂTIMENT	SCOLAIRE			VALEUR EN DOLLARS			MUNICIPAL	REMARQUES		
		DIV. CAD.	CADASTRE	SUBDIVISION	FRONT	PROFONDEUR		SUPERFICIE	TERR. P.C.	TERRAIN	BÂTIMENT	TOTAL					
2001	86490070	21	106	27	IRR	28510	25,53300										
2001	4-123327				8399	30512											
3001	13-784																
4201		VILLE DE MONTRÉAL SERVICE DE LA GESTION IMMOBILIERE					97	2									
4601		275 NOTRE DAME E H2Y 1C6															
		VERSO															
		<i>Propriété soumise à un contrat de location avec option d'achat</i>															
1001	86490075	LOT RUE 104-21															
2001		21	106	28	7546	30512	23,02500										
3001								68	281	17200		17200	ED6	204-3			
4201		VILLE DE MONTRÉAL SERVICE DE LA GESTION IMMOBILIERE					97	1									
4601		275 NOTRE DAME E H2Y 1C6															
		<i>Propriété soumise à un contrat de location avec option d'achat</i>															
1001	86490080	LOT RUE 104-21															
2001		21	106	29	7546	30512	23,02500										
3001								68	281	17200		17200	ED6	204-3			
4201		VILLE DE MONTRÉAL SERVICE DE LA GESTION IMMOBILIERE					97	1									
4601		275 NOTRE DAME E H2Y 1C6															
		<i>Propriété soumise à un contrat de location avec option d'achat</i>															
1001	86490085	LOT RUE 104-21															
2001		21	106	30	7546	30512	23,02500										
3001								68	281	17200		17200	ED6	204-3			
4201		VILLE DE MONTRÉAL SERVICE DE LA GESTION IMMOBILIERE					97	1									
4601		275 NOTRE DAME E H2Y 1C6															
		<i>Propriété soumise à un contrat de location avec option d'achat</i>															
1001	86490090	LOT RUE 104-21															
2001		21	106	31	7546	30512	23,02500										
3001								68	281	17200		17200	ED6	204-3			
4201		VILLE DE MONTRÉAL SERVICE DE LA GESTION IMMOBILIERE					97	1									
4601		275 NOTRE DAME E H2Y 1C6															
		<i>Propriété soumise à un contrat de location avec option d'achat</i>															
1001	86490095	LOT RUE 104-21															
2001		21	106	32	7546	30512	23,02500										
3001								68	281	17200		17200	ED6	204-3			

86490070

1871

4201 M. Francesco M. L. Denis

4601 11840 Louis Jolin, H1E 2W5

1871

4202 M. Domenico Santissimi

1871

4203 M. Vincenzo Cicoria

1871

4204 M. Francesco Lelli

CERT.	EFF.	
11/9/81	13/7/81	299

CODE	COMPTÉ	EMPLACEMENT					NOM	PROFESSION	RÉSIDENCE	CATEGORIE BÂTIMENT	SCOLAIRE		VALEUR EN DOLLARS			REMARQUES
		DIV. CAD.	CADASTRE	SUBDIVISION	FRONT	PROFONDEUR					SUPERFICIE	TERR P.	C.	TERRAIN	BÂTISSÉ	
4201 4601	86490095	VILLE DE MONTRÉAL SERVICE DE LA GESTION IMMOBILIERE 275 NOTRE DAME E H2Y 1C6					97			1						
1001	86490100	LOT RUE 104-21								0120						
2001		21	106	33		7546		30512								
3001									68		281	17200		17200	E06 204-3	
4201 4601		VILLE DE MONTRÉAL SERVICE DE LA GESTION IMMOBILIERE 275 NOTRE DAME E H2Y 1C6					97			1						
1001	86490105	LOT RUE 104-21								0120						
2001		21	106	34		7546		30512								
3001									68		281	17200		17200	E06 204-3	
4201 4601		VILLE DE MONTRÉAL SERVICE DE LA GESTION IMMOBILIERE 275 NOTRE DAME E H2Y 1C6					97			1						
1001	86490110	LOT RUE 104-21								0120						
2001		21	106	35		7546		30512								
3001									68		281	17200		17200	E06 204-3	
4201 4601		VILLE DE MONTRÉAL SERVICE DE LA GESTION IMMOBILIERE 275 NOTRE DAME E H2Y 1C6					97			1						
1001	86490115	LOT RUE 104-21								0120						
2001		21	106	36		IRR		30512						81,20900		
2001								40462								
2002		21	104	34		IRR		IRR						30600		
2002								4272						2090		
2499														81,41500		
3001									68		281	60800		60800	E06 204-3	
4201 4601		VILLE DE MONTRÉAL SERVICE DE LA GESTION IMMOBILIERE 275 NOTRE DAME E H2Y 1C6					97			1						
1001	86490120	LOT RUE 104-21								0120						
2001		21	104	33		IRR		44485						32,43300		
2601								45200								
2002		21	106	37		IRR		40462						106,30800		
2002								44485								

CODE	COMPTÉ	EMPLACEMENT NOM, PROFESSION, RÉSIDENCE					CATÉGORIE D'IMMEUBLE	SCOLAIRE		VALEUR EN DOLLARS			MUNICIPAL *	REMARQUES
		DIVISION CADASTRE	SUBDIVISION	FRONT	PROFONDEUR	SUPERFICIE		TERR P. C.	TERRAIN	BÂTISSÉ	TOTAL			
2999	86490120					138,74100								
3001							68	281	103600		103600	E06	204-3	
4201		VILLE DE MONTRÉAL SERVICE DE LA GESTION IMMOBILIERE					95							
4601		275 NOTRE DAME E H2Y 1C6												
1001	86490125	LOT RUE 104-21												
2001		21 104	32	13123	95184	80,37700								
2001				28084	37808									
3001							68	281	60000		60000	E06	204-3	
4201		VILLE DE MONTRÉAL SERVICE DE LA GESTION IMMOBILIERE					95							
4601		275 NOTRE DAME E H2Y 1C6												
1001	86490130	LOT RUE 104-21												
2001		21 104	31	IRR	19652	18,09500								
2001				8399	21654									
3001							68	281	13500		13500	E06	204-3	
4201		VILLE DE MONTRÉAL SERVICE DE LA GESTION IMMOBILIERE					95							
4601		275 NOTRE DAME E H2Y 1C6												
1001	86490135	LOT RUE 104-21												
2001		21 104	30	7546	21654	16,34000								
3001							68	281	12200		12200	E06	204-3	
4201		VILLE DE MONTRÉAL SERVICE DE LA GESTION IMMOBILIERE					95							
4601		275 NOTRE DAME E H2Y 1C6												
1001	86490140	LOT RUE 104-21												
2001		21 104	29	7546	21654	16,34000								
3001							68	281	12200		12200	E06	204-3	
4201		VILLE DE MONTRÉAL SERVICE DE LA GESTION IMMOBILIERE					95							
4601		275 NOTRE DAME E H2Y 1C6												
1001	86490145	LOT RUE 104-21												
2001		21 104	28	7546	21654	16,34000								
3001							68	281	12200		12200	E06	204-3	

CODE	COMPTÉ	EMPLACEMENT, NOM, PROFESSION, RÉSIDENCE					CATEGORIE BÂTIMENT	SCOLAIRE		VALEUR EN DOLLARS			MUNICIPAL	REMARQUES	
		DIV. CAD.	CADASTRE	SUBDIVISION	FRONT	PROFONDEUR		SUPERFICIE	TERR. P. C.	TERRAIN	BÂTISSE	TOTAL			
4201 4601	86490145	VILLE DE MONTRÉAL SERVICE DE LA GESTION IMMOBILIERE 275 NOTRE DAME E H2Y 1C6					9F								
1001	86490150	LOT RUE 104-21													
2001		21	104	27	7546	21654	16,34000								
3001								68	281	12200		12200	ED6	204-3	
4201 4601		VILLE DE MONTRÉAL SERVICE DE LA GESTION IMMOBILIERE 275 NOTRE DAME E H2Y 1C6					9F								
1001	86490155	LOT RUE 104-21													
2001		21	104	26	7546	21654	16,34000								
3001								68	281	12200		12200	ED6	204-3	
4201 4601		VILLE DE MONTRÉAL SERVICE DE LA GESTION IMMOBILIERE 275 NOTRE DAME E H2Y 1C6					9F								
1001	86490160	LOT RUE 104-21													
2001		21	104	25	7546	21654	16,34000								
3001								68	281	12200		12200	ED6	204-3	
4201 4601		VILLE DE MONTRÉAL SERVICE DE LA GESTION IMMOBILIERE 275 NOTRE DAME E H2Y 1C6					9F								
1001	86490165	LOT RUE 104-21													
2001		21	104	24	7546	21654	16,34000								
3001								68	281	12200		12200	ED6	204-3	
4201 4601		VILLE DE MONTRÉAL SERVICE DE LA GESTION IMMOBILIERE 275 NOTRE DAME E H2Y 1C6					9F								
1001	86490170	LOT RUE 104-21													
2001		21	104	23	7546	21654	16,34000								
3001								68	281	12200		12200	ED6	204-3	
4201 4601		VILLE DE MONTRÉAL SERVICE DE LA GESTION IMMOBILIERE 275 NOTRE DAME E H2Y 1C6					9F								

CODE	COMPTÉ	EMPLACEMENT					NOM, PROFESSION, RESIDENCE	CATEGORIE BÂTIMENT	SCOLAIRE		VALEUR EN DOLLARS			REMARQUES
		NOY. CAD.	CADASTRE	DIVISION	FRONT	PROFONDEUR			SURFACE	TERR. F. C.	TERRAIN	BÂTISSE	TOTAL	
1001	86490175	LOT RUE 104-21						(12)						
2002		21	104	22		IRR	21654							
2002						8399	19652							
3001														
4201		VILLE DE MONTRÉAL SERVICE DE LA GESTION IMMOBILIERE												
4601		275 NOTRE DAME E H2Y 1C6												
1001	86491560	LOT RUE 104-37 ETC						(02)						
2001		21	104	82		IRR	IRR							
2001						5020	11319							
3001														
4202		LES CONSTRUCTIONS PHIL DI PIETRO CANADA LTEE												
4602		3025 GIFFARD CRESCENT DUFFERIN LAVAL H7E 9T9												
6630		PROPRIETE SUJETTE A SURTAXE SUR TERRAIN VAGUE NON DESERVE												
1001	86491565	LOT RUE 104-37 ETC						(02)						
2001		21	104	83		4692	11319							
3001														
4202		LES CONSTRUCTIONS PHIL DI PIETRO CANADA LTEE												
4602		3025 GIFFARD CRESCENT DUFFERIN LAVAL H7E 9V9												
6630		PROPRIETE SUJETTE A SURTAXE SUR TERRAIN VAGUE NON DESERVE												
1001	86491575	LOT RUE 104-37 ETC						(02)						
2001		21	104	84		4692	11319							
3001														
4202		LES CONSTRUCTIONS PHIL DI PIETRO CANADA LTEE												
4602		3025 GIFFARD CRESCENT DUFFERIN LAVAL H7E 9V9												
6630		PROPRIETE SUJETTE A SURTAXE SUR TERRAIN VAGUE NON DESERVE												
1001	86491580	LOT RUE 104 ETC						(02)						
2001		21	104	85		4692	11319							
3001														

CODE	COMPTE	EMPLACEMENT NOM, PROFESSION, RÉSIDENCE						CATEGORIE BÂTIMENT	SCOLAIRE		VALEUR EN DOLLARS			MUNICIPAL	REMARQUES	
		DIV. CAD.	CADASTRE	SUBDIVISION	FRONT	PROFONDEUR	SUPERFICIE		TERR. P. C.	TERRAIN	BÂTISSE	TOTAL				
4202 4602 6630	86491580	LES CONSTRUCTIONS PHIL DI PIETRO CANADA LTEE 3025 GIFFARD CRESCENT DUVERNAY LAVAL H7E 4Y9						CF	2							
		PROPRIETE SUJETTE A SURTAXE SUR TERRAIN VAGUE NON DESSERVE														
1001 2001 3001	86491585	LOT RUE 104 ETC							1022							
		21 104		86		4692	11319	5,31100								
									7A	2	281	9200		9200	TSV	
4202 4602 6630		LES CONSTRUCTIONS PHIL DI PIETRO CANADA LTEE 3025 GIFFARD CRESCENT DUVERNAY LAVAL H7E 4Y9						CF	2							
		PROPRIETE SUJETTE A SURTAXE SUR TERRAIN VAGUE NON DESSERVE														
1001 2001 3001	86491590	LOT RUE 104-37 ETC							1022							
		21 104		87		IRR	11319	5,59800								
						5020	IRR									
									7A	2	281	9800		9800	TSV	
4202 4602 6630		LES CONSTRUCTIONS PHIL DI PIETRO CANADA LTEE 3025 GIFFARD CRESCENT DUVERNAY LAVAL H7E 4Y9						CF	2							
		PROPRIETE SUJETTE A SURTAXE SUR TERRAIN VAGUE NON DESSERVE														
1001 2001 3001	86491595	LOT RUE 104-37 ETC							1022							
		21 104		81		IRR	IRR	5,49200								
						4921	11329									
									7A	2	281	9600		9600	TSV	
4202 4602 6630		LES CONSTRUCTIONS PHIL DI PIETRO CANADA LTEE 3025 GIFFARD CRESCENT DUVERNAY LAVAL H7E 4Y9						CF	2							
		PROPRIETE SUJETTE A SURTAXE SUR TERRAIN VAGUE NON DESSERVE														
1001 2001 3001	86491600	LOT RUE 104-37 ETC							1022							
		21 104		80		4462	11325	5,05500								
									7A	2	281	8800		8800	TSV	
4202 4602 6630		LES CONSTRUCTIONS PHIL DI PIETRO CANADA LTEE 3025 GIFFARD CRESCENT DUVERNAY LAVAL H7E 4Y9						CF	2							
		PROPRIETE SUJETTE A SURTAXE SUR TERRAIN VAGUE NON DESSERVE														

CODE	COMPTE	EMPLACEMENT					NOM	PROFESSION	RÉSIDENCE	CATEGORIE BÂTIMENT	SCOLAIRE		VALEUR EN DOLLARS			MUNICIPAL	REMARQUES
		NOY. CAD.	CADASTRIQUE	SUBDIVISION	FRONT	PROFONDEUR					SURFACE	TERR. P. C.	TERRAIN	RATISSE	TOTAL		
1001	86491605	LOT RUE 104 ETC								(02)							
2001		21	104	79	4462	11325											
3001										7A	2	281	8800		8800	TSV	
4202		LES CONSTRUCTIONS PHIL DI PIETRO CANADA LTEE															
4602		3025 GIFFARD CRESCENT OUVERNAY LAVAL H7E 4Y9															
6630		PROPRIETE SUJETTE A SURTAXE SUR TERRAIN VAGUE NON DESSERVE															
1001	86491610	LOT RUE 104-37 ETC								(02)							
2001		21	104	78	4462	11325											
3001										7A	2	281	8800		8800	TSV	
4202		LES CONSTRUCTIONS PHIL DI PIETRO CANADA LTEE															
4602		3025 GIFFARD CRESCENT OUVERNAY LAVAL H7E 4Y9															
6630		PROPRIETE SUJETTE A SURTAXE SUR TERRAIN VAGUE NON DESSERVE															
1001	86491615	LOT RUE 104 ETC								(02)							
2001		21	104	77	4492	11323											
3001										7A	2	281	8800		8800	TSV	
4202		LES CONSTRUCTIONS PHIL DI PIETRO CANADA LTEE															
4602		3025 GIFFARD CRESCENT OUVERNAY LAVAL H7E 4Y9															
6630		PROPRIETE SUJETTE A SURTAXE SUR TERRAIN VAGUE NON DESSERVE															
1001	86491620	LOT RUE 104-37 ETC								(02)							
2001		21	104	76	4462	11323											
2001						11322											
3001										7A	2	281	8800		8800	TSV	
4202		LES CONSTRUCTIONS PHIL DI PIETRO CANADA LTEE															
4602		3025 GIFFARD CRESCENT OUVERNAY LAVAL H7E 4Y9															
6630		PROPRIETE SUJETTE A SURTAXE SUR TERRAIN VAGUE NON DESSERVE															
1001	86491625	LOT RUE 104-37 ETC								(02)							
2001		21	104	75	3340	11322											
2001					9514	13045											
3001										7A	2	281	12300		12300	TSV	

CODE	COMPTÉ	EMPLACEMENT - NOM, PROFESSION, RÉSIDENCE						C	Z	C	C	VALEUR EN DOLLARS			MUNICIPAL	REMARQUES
		DEV. CAD.	CADASTRE	SURVEILLANCE	FRONT	PROFONDEUR	SURFACE					CATÉGORIE BÂTIMENT	TERR. P. C.	TERRAIN		
4202 4602	86491625	LES CONSTRUCTIONS PHIL DI PIETRO CANADA LTEE 3025 GIFFARD CRESCENT DUVERNAY LAVAL N7E 479						CF	2							
6630		PROPRIÉTÉ SUJETTE À SURTAXE SUR TERRAIN VAGUE NON DESSERVI														
1001	86491630	LOT RUE 104-37 ETC														
2001 2001		21 104	74		IRR	13095	10,87900									
3001					IRR	11529										
4202 4602		LES CONSTRUCTIONS PHIL DI PIETRO CANADA LTEE 3025 GIFFARD CRESCENT DUVERNAY LAVAL N7E 479						CF	2							
6630		PROPRIÉTÉ SUJETTE À SURTAXE SUR TERRAIN VAGUE NON DESSERVI														
1001	86491635	LOT RUE 104-37 ETC														
2001 2001		21 104	73		IRR	11529	6,12800									
3001					2530	9693										
4202 4602		LES CONSTRUCTIONS PHIL DI PIETRO CANADA LTEE 3025 GIFFARD CRESCENT DUVERNAY LAVAL N7E 479						CF	2							
6630		PROPRIÉTÉ SUJETTE À SURTAXE SUR TERRAIN VAGUE NON DESSERVI														
1001	86491640	LOT RUE 104-37 ETC														
2001 2001		21 104	72		4462	9893	4,39200									
3001																
4202 4602		LES CONSTRUCTIONS PHIL DI PIETRO CANADA LTEE 3025 GIFFARD CRESCENT DUVERNAY LAVAL N7E 479						CF	2							
6630		PROPRIÉTÉ SUJETTE À SURTAXE SUR TERRAIN VAGUE NON DESSERVI														
1001	86491645	LOT RUE 104 ETC														
2001 2001		21 104	71		4462	9893	4,39200									
3001																
4202 4602		LES CONSTRUCTIONS PHIL DI PIETRO CANADA LTEE 3025 GIFFARD CRESCENT DUVERNAY LAVAL N7E 479						CF	2							
6630		PROPRIÉTÉ SUJETTE À SURTAXE SUR TERRAIN VAGUE NON DESSERVI														

CODE	COMPTÉ	EMPLACEMENT NOM, PROFESSION, RÉSIDENCE					CATEGORIE DE BIEN	SCOLAIRE		VALEUR EN DOLLARS			REMARQUES		
		DIV. CAD.	CADASTRE	SUBDIVISION	FONDS	PROFONDEUR		SUPERFICIE	TERR. P. C.	TERRAIN	BÂTISSÉ	TOTAL			
1001	86491650	LOT RUE 104-37 ETC					(02)								
2001		21	104	70		3383	9843								
2001						3373									
2002		21	104	51		1079	9843								
2002						1089									
2999											4,39200				
3001								7A	2	281	7700		7700 TSV		
4202		LES CONSTRUCTIONS PHIL DI PIETRO CANADA LTEE					CF	2							
4602		3025 GIFFARD CRESCENT DUVERNAY LAVAL N7E 479													
6630		PROPRIETE SUJETTE A SURTAXE SUR TERRAIN VAGUE NON DESSERVI													
1001	86491655	LOT RUE 104-37 ETC					(02)								
2001		21	104	69		3363	9843								
2001						3373									
2002		21	104	50		1100	9843								
2002						1187									
2999											4,39200				
3001								7A	2	281	7700		7700 TSV		
4202		LES CONSTRUCTIONS PHIL DI PIETRO CANADA LTEE					CF	2							
4602		3025 GIFFARD CRESCENT DUVERNAY LAVAL N7E 479													
6630		PROPRIETE SUJETTE A SURTAXE SUR TERRAIN VAGUE NON DESSERVI													
1001	86491660	LOT RUE 104-35 ETC					(02)								
2001		21	104	66		4862	9843								
2001															
2002		21	104	50		1100	9843								
2002						1187									
2999											4,39200				
3001								7A	2	281	7700		7700 TSV		
4202		LES CONSTRUCTIONS PHIL DI PIETRO CANADA LTEE					CF	2							
4602		3025 GIFFARD CRESCENT DUVERNAY LAVAL N7E 479													
6630		PROPRIETE SUJETTE A SURTAXE SUR TERRAIN VAGUE NON DESSERVI													
1001	86491665	LOT RUE 104-35 ETC					(02)								
2001		21	104	67		4862	9343								
2001															
2002		21	104	50		1100	9843								
2002						1187									
2999											4,39200				
3001								7A	2	281	7700		7700 TSV		
4202		LES CONSTRUCTIONS PHIL DI PIETRO CANADA LTEE					CF	2							
4602		3025 GIFFARD CRESCENT DUVERNAY LAVAL N7E 479													
6630		PROPRIETE SUJETTE A SURTAXE SUR TERRAIN VAGUE NON DESSERVI													

CODE	COMPTE	EMPLACEMENT NOM, PROFESSION, RÉSIDENCE					CATEGORIE D'IMMEUBLE	SCOLAIRE		VALEUR EN DOLLARS			REMARQUES	
		DIV. CAD.	CADASTRE	SURVEILLANCE	FRONT	PROFONDEUR		SUPERFICIE	TERR. P. C.	TERRAIN	BÂTISSE	TOTAL		
1001	86991670	LOT RUE 104-35 ETC					(02)							
2001		21	104	66	IRR	9843	6,05600							
2001					IRR	9843	12385							
3001								7A	2	281	80300	10300	TSV	
4202		LES CONSTRUCTIONS PHIL DI PIETRO CANADA LTEE					CF	2						
4602		3025 GIFFARD CRESCENT DUVERNAY LAVAL M7E 4Y9												
6630		PROPRIETE SUJETTE A SURTAXE SUR TERRAIN VAGUE NON DESSEVI												
1001	86991675	LOT RUE 104-35 ETC					(02)							
2001		21	104	65	IRR	12385	7,50200							
2001					IRR	14514								
3001								7A	2	281	11900	11900	TSV	
4202		LES CONSTRUCTIONS PHIL DI PIETRO CANADA LTEE					CF	2						
4602		3025 GIFFARD CRESCENT DUVERNAY LAVAL M7E 4Y9												
6630		PROPRIETE SUJETTE A SURTAXE SUR TERRAIN VAGUE NON DESSEVI												
1001	86991680	LOT RUE 104-35 ETC					(02)							
2001		21	104	P64	IRR	14514	6,28400							
2001					IRR	9514								
2002		21	104	P134	IRR	2073	9340							
2002					IRR	7575								
2002							7,25300							
3001								7A	2	281	8600	8600	TSV	
4202		LES CONSTRUCTIONS PHIL DI PIETRO CANADA LTEE					CF	2						
4602		3025 GIFFARD CRESCENT DUVERNAY LAVAL M7E 4Y9												
6630		PROPRIETE SUJETTE A SURTAXE SUR TERRAIN VAGUE NON DESSEVI												
	86491681	10303 J.H. Rouleau												
	P8337	LOT RUE 104-35 ETC					(02)							
2001		21	104	P134	IRR	11316	3,39500							
2001					IRR	3000	2,42500							
2002		21	104	P13	IRR	1498	2930							
2002					IRR	300	2,45500							
2002														
3001								7A	2	281	5,500	13,500	5,000	TSV
4201		CONSTRUCTIONS SAVARIA ET IACONO INC					CF	2						
4601		220 CHAMP DORE ST MATHIEU DE BELOEIL GOL 3TO												
6630		PROPRIETE SUJETTE A SURTAXE SUR TERRAIN VAGUE NON DESSEVI												

VERS

VERS

Mod. Ota partie
au 86491685

CERT. EFF. 11-84

CERT. EFF. 11-84

CERT. EFF. 11-84

86-491685

1E21

4001- M. Giuseppe Ginesi

4601 12303 S.A. Rouleau

2E21

4202- Mme Carmela Cancilla

4602 12303 S.A. Rouleau

COPY	ES	365
18-1-83	17-1-84	9/2

86491681

1F21

4201 No. Lussaye Terrain

4601 12303 J. A. Rouleau N1E 4T1

2F21

4202 Mme Carmela Cancilla

CERT.	EFF.	
16789	17889	289

16789

TABLEAU D'ÉVALUATION

CODE	COMPTÉ	EMPLACEMENT, NOM, PROFESSION, RÉSIDENCE					CATEGORIE BATHMET	SCOLAIRE	VALEUR EN DOLLARS			MUNICIPAL	REMARQUES
		NOY. CAD.	SECTION	SECTION	PROF. D'USUR	SURF. B.C.			TERRAIN	BÂTIMENT	TOTAL		
1001	86491688	12205 J.A. Rouleau -LOT RUE 104-35-					(02)						
2002	9-102107 10-8-84	21	104	133	3000	11316			3,39500				
3001		VERSO					7A	2	2B1	5500	5500	5500	TSV
4201		CONSTRUCTIONS SAVARIA & JACOBO INC					2A			5,500	49,500	55,000	R
4601		220 CHAMP DORE ST MATHIEU DE BELDEIL GOL 3TD											
6620		PROPRIETE SUJETTE A LA SURTAXE SUR TERRAINS VAGUES											
1001	86491690	12315 J.A. Rouleau -LOT RUE 104-35-ETC-					(02)						
2001		21	104	132	3000	11316			3,39500				
3001							7A	1	2B1	5500	5500	5500	TSV
4201		M ANDRE GUILLEMETTE					2A			5,500	49,500	55,000	R
4601		12315 J A ROULEAU HIE 411											
4202		MME DANIELE SAVOIE											
4602		12315 J A ROULEAU HIE 411											
6620		PROPRIETE SUJETTE A SURTAXE SUR TERRAIN VAGUE NON DESSEVVI											
1001	86491693	12321 J.A. Rouleau -LOT RUE 104-35-					(02)						
2002		21	104	131	3000	11316			3,39500				
3001							7A	1	2B1	5500	5500	5500	TSV
4202		M ANDRE DESROCHERS					2A			5,500	49,000	55,500	R
4602		12321 J A ROULEAU HIE 411											
4203		MME LISE JUREAU											
4603		12321 J A ROULEAU HIE 411											
6620		PROPRIETE SUJETTE A LA SURTAXE SUR TERRAINS VAGUES											
1001	86491695	12327 J.A. Rouleau -LOT RUE 104-35-ETC-					(02)						
2001		21	104	130	3500	11316			3,96000				
3001							7A	1	2B1	6700	6700	6700	TSV
4201		M LUCIANO MANCINI					2A			6,400	48,600	55,000	R
4601		12327 J A ROULEAU HIE 411											
4202		MME LAURA CORTINA											
4602		12327 J A ROULEAU HIE 411											
6620		PROPRIETE SUJETTE A SURTAXE SUR TERRAIN VAGUE NON DESSEVVI											
1001	86491700	12333 J.A. Rouleau -LOT RUE 104-35-ETC-					(02)						

CERT.	EFF.
21-9-83	1-1-84

CERT.	EFF.
21-9-83	1-1-84

CERT.	EFF.
21-9-83	1-1-84

CERT.	EFF.
21-9-83	1-1-84

86-191688

(FI)

4201 Mr. André Gagnier

4601 12307 J. A. Rouleau HIE #12
P. 222 #3859 21/01/74

(FI)

4002 Mlle. Elvire Sater

CRAT.	EFF.
02-4-54	10-54

CODE	COMPTE	EMPLACEMENT, NOM, PROFESSION, RÉSIDENCE						CATEGORIE BÂTIMENT	VALEUR EN DOLLARS			REMARQUES	
		DIV. CAD.	CADASTRE	SUBDIVISION	FRONT	PROFONDEUR	SUPERFICIE		TERR. P. C.	TERRAIN	BÂTIMENT		TOTAL
2001	86491700	21	109	129	IRR	9397	9,48900						
2001					9009	11316							
3001								7A	1	2B1	7700	7700	TSV
4201								SH			7.100	47.300	55 000
4601		M ANGELO CAIMARO 12333 J A ROULEAU HIE 411						1F					
4202		MME MARIA DONATA 12333 J A ROULEAU HIE 411						2F					
4602													
4630		PROPRIETE SUJETTE A SURTAXE SUR TERRAIN VAGUE NON DESSERVI											
1001	86491705 A.111095	LOT RUE 104-35 ETC						(02)					
2001	25-1-84	21	104	102	IRR	9345	6,49200						
2001					5800	11312							
3001								7A	2	2B1	10500	10500	TSV
4202		LES CONSTRUCTIONS PHIL DI PIETRO CANADA LTEE 3025 GIFFARD CRESCENT DUVERNAV LAVAL H7E 9Y9						CF					
4602													
4630		PROPRIETE SUJETTE A SURTAXE SUR TERRAIN VAGUE NON DESSERVI											
1001	86491710 A.111095	LOT RUE 104-35 ETC						(02)					
2001	25-1-84	21	104	101	3247	IRR	5,79400						
2001					5300	11312							
3001								7A	2	2B1	9400	9400	TSV
4202		LES CONSTRUCTIONS PHIL DI PIETRO CANADA LTEE 3025 GIFFARD CRESCENT DUVERNAV LAVAL H7E 9Y9						CF					
4602													
4630		PROPRIETE SUJETTE A SURTAXE SUR TERRAIN VAGUE NON DESSERVI											
1001	86491720 A.111095	LOT RUE 104-35 ETC						(02)					
2001	25-1-84	21	104	100	IRR	IRR	16,47100						
2001					15872								
3001								7A	2	2B1	18800	18800	TSV
4202		LES CONSTRUCTIONS PHIL DI PIETRO CANADA LTEE 3025 GIFFARD CRESCENT DUVERNAV LAVAL H7E 9Y9						CF					
4602													
4630		PROPRIETE SUJETTE A SURTAXE SUR TERRAIN VAGUE NON DESSERVI											
1001	86491735	LOT RUE 104-35 ETC						(02)					
2001	A121103	21	109	99	3997	IRR	8,37100						
2001	15-6-84				8215	12600							

ANNULÉ

CERT.	EFF.
18/1/85	21/4/84
Assemblée et Juste sur 86491720 86491735	

86491705

IFI

4201 St. Libero D'Aguianno

4601 6691 Drolet #5 Has 259

CERT	EFF
2011/07	25/1/07

86491710

IFI

4201 St. Libero D'Aguianno

4601 6691 Drolet #5 Has 259

CERT	EFF
2011/07	25/1/07

86491720

IFI

4201 St. Libero D'Aguianno

4601 6691 Drolet #5 Has 259

CERT	EFF
2011/07	25/1/07

CODE	COMPTÉ	EMPLACEMENT - NOM, PROFESSION, RESIDENCE						CATEGORIE BÂTIMENT	SCOLAIRE			VALEUR EN DOLLARS			REMARQUES	
		DIV. CAD.	INDUSTRIE	COMMERCIAL	FRONT	PROFOND-UP	SUPERFICIE		FERR. P. C.	TERRAIN	BÂTISS.	TOTAL	SURF. P. C.			
3001	66491725	VERSO							7A	2	2B1	12000		12000	TSV	
4201		M VITTORIO PENTA						1F								
4601		8900 RAVEL ST LEONARD HIR 3C9														
4202		MME LUCIA NUZZOLESE PENTA						2F								
4602		8900 RAVEL ST LEONARD HIR 3C9														
4203		M GABRIELLE BUONO						1F								
4603		4520 JEAN RIVARD ST LEONARD HIR ITS														
4204		MME RAFFAELLA NUZZOLESE BUONO						2F								
4604		4520 JEAN RIVARD ST LEONARD HIR ITS														
6630	86491726 à 38 voir page 536-A et B	PROPRIETE SUJETTE A SURTAXE SUR TERRAIN VAGUE NON DESSERVI														
1001	66491738	LOT RUE 104-35 ETC							(02)							
2001	A121103	21	104	98			4300	12600	5,31200							
2001	15-6-84						4335	12082								
3001		VERSO							7A	2	2B1	6200		8200	TSV	
4201		M VITTORIO PENTA						1F								
4601		8900 RAVEL ST LEONARD HIR 3C9														
4202		MME LUCIA NUZZOLESE-PENTA						2F								
4602		8900 RAVEL ST LEONARD HIR 3C9														
4203		M GABRIELLE BUONO						1F								
4603		4520 JEAN RIVARD ST LEONARD HIR ITS														
4204		MME RAFFAELLA NUZZOLESE-BUONO						2F								
4604		4520 JEAN RIVARD ST LEONARD HIR ITS														
6630		PROPRIETE SUJETTE A SURTAXE SUR TERRAIN VAGUE NON DESSERVI														
1001	66491735	LOT RUE 104-35 ETC							(02)							
2001	A121103	21	104	97			4300	12082	5,08900							
2001	15-6-84						4335	11563								
3001		VERSO							7A	2	2B1	8100		8100	TSV	
4201		M VITTORIO PENTA						1F								
4601		8900 RAVEL ST LEONARD HIR 3C9														
4202		MME LUCIA NUZZOLESE-PENTA						2F								
4602		8900 RAVEL ST LEONARD HIR 3C9														
4203		M GABRIELLE BUONO						1F								
4603		4520 JEAN RIVARD ST LEONARD HIR ITS														
4204		MME RAFFAELLA NUZZOLESE-BUONO						2F								
4604		4520 JEAN RIVARD ST LEONARD HIR ITS														
6630		PROPRIETE SUJETTE A SURTAXE SUR TERRAIN VAGUE NON DESSERVI														
1001	66491740	LOT RUE 104-35 ETC							(02)							
2001	A-121103	21	104	96			3075	11563	3,48700							
2001	15-6-84						3076	11194								
		ANNULÉ														

CERT. EFF. 19/1/85 21/4/84 320
Annulé et porté sur 86491726 à 86491738

CERT. EFF. 19/1/85 21/4/84 320
Annulé et porté sur 86491726 à 86491738

CERT. EFF. 19/1/85 21/4/84 320
Annulé et porté sur 86491736 à 86491738.

86491785

CF NI

4201 Construction Agolin Inc.

4601 11681 Clément Ader HIE 345

CERT.	31-8-84	16-7-84	243
-------	---------	---------	-----

86491780

CF NI

4201 Construction Agolin Inc

4601 11681 Clément Ader HIE 345

CERT.	31-8-84	16-7-84	243
-------	---------	---------	-----

86491785

CF NI

4201 Construction Agolin Inc

4601 11681 Clément Ader HIE 345

CERT.	31-8-84	16-7-84	243
-------	---------	---------	-----

CODE	COMPTE	EMPLACEMENT - NOM, PROFESSION, RÉSIDENCE					CATEGORIE BÂTIMENT	SCOLAIRE		VALEUR EN DOLLARS			MUNICIPAL	REMARQUES	
		DIV. CAD.	CADASTRE	SUBDIVISION	FRONT	PROFONDEUR		SUPERFICIE	TERR. P. C.	TERRAIN	BÂTISSE	TOTAL			
1001	86491726	Lot rue 104-35 etc...													
2002		21 104	147		16.96	119.29					4,216.00				
2002					32.97	135.85									
3001							7A	2	B1	6,000		6,000	T SV		
4201		Constructions Agolin Inc.					CF	I							
4601		11681 Clément Ader, H1E 3Y5													CERT. EFF. 18/2/85 21/8/84 320
6630		PROPRIETE SUJETTE A SURTAXE SUR TERRAIN VAGUE NON DESSERVI													Proviert de 86491725 a 40
1001	86491728	Lot rue 104-35 etc...													
2002		21 104	148		22.19	135.85					4,888.00				
2002					55.06	125.31									
3001							7A	2	B1	7,400		7,400	T SV		
4201		Constructions Agolin Inc.					CF	I							
4601		11681 Clément Ader, H1E 3Y5													CERT. EFF. 18/2/85 21/8/84 320
6630		PROPRIETE SUJETTE A SURTAXE SUR TERRAIN VAGUE NON DESSERVI													Proviert de 86491725 a 40
1001	86491732	Lot rue 104-35 etc...													
2002		21 104	149		30.84	125.31					3,307.00				
2002					31.06	121.59									
3001							7A	2	B1	5,900		5,900	T SV		
4201		Constructions Agolin Inc.					CF	I							
4601		11681 Clément Ader, H1E 3Y5													CERT. EFF. 18/2/85 21/8/84 320
6630		PROPRIETE SUJETTE A SURTAXE SUR TERRAIN VAGUE NON DESSERVI													Proviert de 86491725 a 40
1001	86491734	Lot rue 104-35 etc...													
2002		21 104	150		30.84	121.59					3,692.00				
2002					31.06	117.87									
3001							7A	2	B1	5,800		5,800	T SV		
4201		Constructions Agolin Inc.					CF	I							
4601		11681 Clément Ader, H1E 3Y5													CERT. EFF. 18/2/85 21/8/84 320
6630		PROPRIETE SUJETTE A SURTAXE SUR TERRAIN VAGUE NON DESSERVI													Proviert de 86491725 a 40

CODE	COMpte	EMPLACEMENT - NOM PROFESSION. RESIDENCE					CATEGORIE BÂTIMENT	SCOLAIRE		VALEUR EN DOLLARS			MUNICIPAL	REMARQUES	
		DIV. CAD.	CADASTRE	SUBDIVISION	FRONT	PROFONDEUR		SUPERFICIE	TERR.	P. C.	TERRAIN	BÂTISSE			TOTAL
1001	86491736	Lot rue 104-35 etc...													
2002		21	104	151	30.84	117.87					3,577.00				
2002					31.06	114.15									
3001							7A			5,700		5,700	T SV		
4201		Constructions Agolin Inc.					CF								
4601		11681 Clément Ader, H1E 3Y5													
6630		PROPRIETE SUJETTE A SURTAXE SUR TERRAIN VAGUE NON DESSERVI													
1001	86491738	Lot rue 104-35 etc...													
2002		21	104	152	18.49	114.15					2,079.00				
2002					18.42	111.95									
2004		21	105	7	12.40	111.78					1,362.00				
2004					12.60	110.47									
2999											3,441.00				
3001							7A			5,600		5,600	T SV		
4201		Constructions Agolin Inc.					CF								
4601		11681 Clément Ader, H1E 3Y5													
6630		PROPRIETE SUJETTE A SURTAXE SUR TERRAIN VAGUE NON DESSERVI													

CENT.	EFF.	
19/2/85	21/8/84	320

Provenit de
86491725240

CENT.	EFF.	
19/2/85	21/8/84	340

Provenit de
86491725240

86491745

1021

4201 - Mrs. Jamaica Liddy

4601 12330 J.A. Kaulman HIE 487

2021

4202 - Mrs. Pianta Ugento

4602 12330 J.A. Kaulman HIE 487

CERT.	EC	
18-11-83	1-1-84	263 JLB

86491240

CFNI

4201 Construction Agalen Inc.

4601 11621 Clerical Adex HIE 395

CERT.	EC	
31-8-84	16-7-84	293 PK

CODE	COMPTE	EMPLACEMENT - NOM, PROFESSION, RÉSIDENCE						CATEGORIE BÂTIMENT	SCOLAIRE		VALEUR EN DOLLARS			MUNICIPAL	REMARQUES
		DIV. CAD.	CADASTRE	SUBDIVISION	FRONT	PROFONDEUR	SUPERFICIE		TERR. P. C.	TERRAIN	BÂTISSSE	TOTAL			
1001	86491744	LOT J.A. ROULEAU													
2002		21	104	P55	IRS	9350	1,86000								
2002					1715	11317									
3001								7A	2	31	3,000		3,000	T VV 2	
4201		CONSTRUCTIONS SAVARIA & LAGOND INC													
4601		220 CHAMP DORE ST MATHIEU DE BELOEIL G01 3TG													
6620		Propriété sujette à la surtaxe sur terrains vagues.													

CERT.	EFF.	265
18-55	1-1-84	

Max. juv. 864 91744

CODE	COMPTÉ	EMPLACEMENT (NOM, PROFESSION, RÉSIDENCE)					CATEGORIE RATIFIÉE	VALEUR EN DOLLARS			MUNICIPAL	REMARQUES	
		NO. CAD.	CADASTRE	DIMENSION	FRONT	PROFONDEUR		SURFACE	IFRD P. C.	TERRAIN			BÂTISSE
4202 4602	86491755	MME THERESA FUNARO 12338 J A ROULEAU AIE 153					2F						
4630		PROPRIETE SUJETTE A SURTAXE SUR TERRAIN VAGUE NON DESSERVI											
1001	86491760	12348 J.A. Rouleau LOT RUE 104-35 ETC					1029						
2001		21 104 126		3500	11319	3,96100							
3001							7A 3A	1 281	6400	47,600	54,000	TSV R	CERT. EFF. 21-9-83 1-1-84 R
4201 4601 4202 4602		M ANTONIO REDA 12342 J A ROULEAU AIE 153 MME ANNA FUNARO 12342 J A ROULEAU AIE 153					1F 2F						
4630		PROPRIETE SUJETTE A SURTAXE SUR TERRAIN VAGUE NON DESSERVI											
1001	86491765	12346 J.A. Rouleau LOT RUE 104-35 ETC					1029						
2001		21 104 125		3500	11319	3,96100							
3001							7A 3A	1 281	6400	46,600	53,000	TSV R	CERT. EFF. 21-9-83 1-1-84 R
4201 4601 4202 4602		M YVES AUBERTIN 12346 J A ROULEAU AIE 153 MME DIANE LEVESQUE 12346 J A ROULEAU AIE 153					1F 2F						
4630		PROPRIETE SUJETTE A SURTAXE SUR TERRAIN VAGUE NON DESSERVI											
1001	86491767	12350 J.A. Rouleau LOT RUE 104-35 ETC					1029						
2002		21 104 124		3500	11319	3,96100							
3001							7A 3A	1 281	6400	46,600	53,000	TSV R	CERT. EFF. 21-9-83 1-1-84 R
4201 4601 4202 4602		M GUY COLON 12350 J A ROULEAU AIE 153 MME NICOLE FAUSTIN 12350 J A ROULEAU AIE 153					1F 2F						
4630		PROPRIETE SUJETTE A LA SURTAXE SUR TERRAINS VAGUES											
1001	86491770	12354 J.A. Rouleau LOT RUE 104-35 ETC					1029						
2001		21 104 123		3500	11319	3,96100							
3001							7A 7A	1 281	6400 6400	44100	50500 4400	TSV R	CERT. EFF. 30-9-83 1-1-84 R

CODE	COMPTE	EMPLACEMENT NOM PROFESSION, RÉSIDENCE						CATEGORIE BÂTIMENT	SCOLAIRE		VALEUR EN DOLLARS			MUNICIPAL *	REMARQUES
		DIV. CAD.	CADASTRE	SUBDIVISION	FLORE	PROFONDEUR	SUPERFICIE		TERR. P. C.	TERRAIN	BÂTISSE	TOTAL			
4201 4601 4202 4602 7 4630	86491770	M JACQUES BIGRAS 12359 J A ROULEAU H1E 457 MME MARIA BONANNO 12359 J A ROULEAU H1E 457 (1222 + 313795 (20-10-83))					1F 2F								
		PROPRIÉTÉ SUJETTE À SURTAXE SUR TERRAIN VAGUE NON DESSEVVI													
		12358 J.A. Boileau													
1001 2001 2001	86491775 A-112387 15-2-84	207 RUE 104-36 STC						(02)							
2001 2001		21 104 122		IRR	11329	9,80300									
				9311	9350										
3001								2A 7A	2 281	8200	43300	51500			
4201 4601		CONSTRUCTIONS SAVARIA ET IACONO INC 220 CHAMP DORE ST MATHIEU DE BELOEIL 60L 3TO					CF								
4630		PROPRIÉTÉ SUJETTE À SURTAXE SUR TERRAIN VAGUE NON DESSEVVI													
7001		DEBUT DE RENE MASSON AV													
1001	86491780	12355 AV RENE MASSON						(02)							
2001 2001 2002 2002 2999				IRR	IRR	4,95700									
		21 105 8		4593	10971										
		21 104 59		4593	345	15900									
					348										
2999						5,11600									
3001								2A	8 281	8900	37600	46500	T R		
4201 4601 4202		M CLAUDE SOUMIS 12355 av Rene Masson H1E 482 12385 MATEE MONTREAL NORD H1G 385 (1222 + 313795 (20-10-83)) ALLE LINA LENNETT					1F 3F								
1001	86491785	12351 AV RENE MASSON						(02)							
2001 2001 2002 2002 2999				4593	10971	5,03900									
		21 105 9			10968										
		21 104 56		4593	348	16000									
					351										
2999						5,19900									
3001								2A	2 281	8500	37600	46100	T R		
4201 4601		CONSTRUCTIONS SAVARIA ET IACONO INC 220 CHAMP DORE ST MATHIEU DE BELOEIL 60L 3TO					CF								
1001	86491790	12345 AV RENE MASSON						(02)							
2001 2001				3063	10964	3,35800									
		21 105 10-1			10961										
					10961										

86491785

1FE1

4201 M. Paul St. Ange

4601 12351 Av. René Masson H1E 4E3

2FE1

4202 Monseigneur Francis Bauchard

4602 12351 Av. René Masson H1E 4E2

14-11-82	14-84
----------	-------

86491775

1FE1

4201 M. Ignazio Angello

4601 12358 J. A. Rouleau H1E 4E7

3FE1

4202 Mlle Sylvie Bellerive

CERT.	EFF.
14-11-84	15-02-84

CODE	COMPTE	EMPLACEMENT NOM PROFESSION RÉSIDENCE					CATEGORIE BÂTIMENT	SCOLAIRE		VALEUR EN DOLLARS			REMARQUES		
		NOY. LAT.	CADASTRIQUE	SURVEILLANCE	FRONT	PROFONDEUR		SURFACE	TEPH. P. C.	TERRAIN	BATISSE	TOTAL			
2002	86491790	21	104	57-1	3063	355									
2002						358									
2005		21	105	10-2	874	10968									
2005						10964									
2006		21	104	57-2	874	355									
2006						358									
2999															
						4,45600									
3001								2A	2	281	7300	38000	45300	T R	
4201		M ANDRE MALENFANT 12345 RENE MASSON, H1E 4E2													
4601		12345 ALLARD 25 NTL NORD H1E 6E2													
4202		MME LISE DESJARDINS 12345 RENE MASSON, H1E 4E2													
4602		12345 ALLARD 25 NTL NORD H1E 6E2													
1001	86491795	12341 AV RENE MASSON													
2002		21	105	11-2	437	10961									
2002						361									
2004		21	104	56-2	437	358									
2006		21	105	11-1	3500	10961									
2006						10951									
2008		21	104	56-1	3500	358									
2008						361									
2999															
						4,45700									
3001								2A	1	281	7300	38000	45300	T R	
4201		M ANDRE TROTTIER 12341 RENE MASSON H1E 4E2													
4601		12341 RENE MASSON H1E 4E2													
4202		MME LYNE MONIERE 12341 RENE MASSON H1E 4E2													
4602		12341 RENE MASSON H1E 4E2													
1001	86501800	12401-07 RENE MASSON													
2001		21	105	3-5-2	IRR	8071									
2001						7185									
3001								2D	1	281	3200	129600	132800	T R	
4201		M EDMONDO PORFIDO 12405 RENE MASSON H1E 4E2													
4601		12405 RENE MASSON H1E 4E2													
4202		MME ROSA GALANTE DE GILIBERTI 12405 RENE MASSON H1E 4E2													
4602		12405 RENE MASSON H1E 4E2													
1001	86501801	12471 AV RENE MASSON													
2001		21	104	136	30.00	169.25									
2001				136	30.96	161.85									
2001				136	44.24	189.24									
2001				136	45.67	158.84									
3001								1A	1	281	6,500	51,000	57,500	T R	
								2A			6,500	51,000	57,500		
								3A			6,500	51,000	57,500		

CERT.	EFF.
1-12-83	20-10-83

Sold, plus partie
au 86501802

CERT.	EFF.
20-12-83	1-1-84

SÉRIE D'ÉVALUATION

COTE	COMPTÉ	EMPLACEMENT, NOM, PROFESSION, RÉSIDENCE						CATEGORIE BÂTIMENT	SCOLAIRE	VALEUR EN DOLLARS			REMARQUES	
		NOYAU	CADASTRE	SUBDIVISION	FUSION	PROFESSEUR	SUPERFICIE			TERR P. C.	TERRAIN	BÂTISSE		TOTAL
4201	86501801	MME ANNA ARCURI-CASOLA 37 1/2 ^e VERSO						2F						
4601	A-128815	-8222 4 ^e RUE HIE 3E8 204 Not. Nicolas Doucet HIE 419 F. 272 2340						1F						
4202	15-10-84	M ROSARIO CASOLA 37 1/2 ^e						1F						
4602		8222 4 ^e RUE HIE 3E8						1F						
4203		M NICHOLAS RIBOLI 25 ^e						1F						
4603		6157 DESPORTES ST LEONARD HIT 1H6						1F						
6628		PROPRIÉTÉ SUJETTE À SURTAXE SUR TERRAIN VAGUE DESSERVI												
1001	86501802	12461 LOT AV RENE KASSON						1023						
2001	A-117814	21 104	136		30.00	161.85	4745.00							
2001	7-5-84		113		30.89	164.79	4773.88							
3001	A-125932				4540	14748								
4201	22-8-84	MME ANNA ARCURI-CASOLA 37 1/2 ^e VERSO						2F						
4601		-8222 4 ^e RUE HIE 3E8 Not. Nicolas Doucet HIE 419 F. 272 2340						1F						
4202		M ROSARIO CASOLA 37 1/2 ^e						1F						
4602		8222 4 ^e RUE HIE 3E8						1F						
4203		M NICHOLAS RIBOLI 25 ^e						1F						
4603		6157 DESPORTES ST LEONARD HIT 1H6						1F						
6628		PROPRIÉTÉ SUJETTE À SURTAXE SUR TERRAIN VAGUE DESSERVI												
1001	86501803	12451 LOT AV RENE KASSON						1023						
2001	A-117814	21 104	131		30.00	164.45	4524.00							
2001	7-5-84		113		30.89	164.13	4551.88							
3001	A-119466				4540	14748								
4201	29-5-84	MME ANNA ARCURI-CASOLA 37 1/2 ^e VERSO						2F						
4601		-8222 4 ^e RUE HIE 3E8 Not. Nicolas Doucet HIE 419 F. 272 2340						1F						
4202		M ROSARIO CASOLA 37 1/2 ^e						1F						
4602		8222 4 ^e RUE HIE 3E8						1F						
4203		M NICHOLAS RIBOLI 25 ^e						1F						
4603		6157 DESPORTES ST LEONARD HIT 1H6						1F						
6628		PROPRIÉTÉ SUJETTE À SURTAXE SUR TERRAIN VAGUE DESSERVI												
1001	86501804	12441 LOT AV RENE KASSON						1023						
2001	A-117814	21 104	131		30.00	149.13	4304.00							
2001	7-5-84		113		30.89	158.77	4425.88							
3001	A-121631				4540	14748								
4201	21-6-84	MME ANNA ARCURI-CASOLA 37 1/2 ^e VERSO						2F						
4601		-8222 4 ^e RUE HIE 3E8 Not. Nicolas Doucet HIE 419 F. 272 2340						1F						
4202		M ROSARIO CASOLA 37 1/2 ^e						1F						
4602		8222 4 ^e RUE HIE 3E8						1F						

86501801

CFMI

4201 Construction Casare Inc
4601 8701 Nicolas Doucet HIE 429

ANNULÉ

DEBUT	EFF.
20/06/84	7/5/84

86501802

CFMI

4201 Construction Casare Inc
4601 8701 Nicolas Doucet HIE 429

DEBUT	EFF.
20/06/84	7/5/84

86501803

ANNULÉ

CFMI

4201 Construction Casare Inc
4601 8701 Nicolas Doucet HIE 429

DEBUT	EFF.
20/06/84	7/5/84

86501804

ANNULÉ

CFMI

4201 Construction Casare Inc
4601 8701 Nicolas Doucet HIE 429

DEBUT	EFF.
20/06/84	7/5/84

non payé

86501803

IFEI

4201 M. Ernesto Bellifante
4601 ~~12060 42^e Avenue HIE 215~~
12151 av René Masson HIE 429
F1222 (13-12-80) 63 #4487
3FEI

4202 Mme Rocca Santilli - Bellifante

86501803

IFEI

4201 M. Vincenzo Casola
4601 12461 av René Masson

4202 Mme Carla Pilla - Casola

DEBUT	EFF.
16/10/84	22/8/84

86501801

IFEI

4201 M. Nicholas Rebeli
4601 12471 av René Masson

4202 M. Filippa Casola

DEBUT	EFF.
12/12/84	15/10/84

RÔLE D'ÉVALUATION DES IMMEUBLES POUR L'EXERCICE FINANCIER 1984

VILLE DE MONTRÉAL

CODE	COMPTÉ	EMPLACEMENT (NOV, PROFESSION, RESIDENCE)	EMPLACEMENT				SUPERFICIE	CATEGORIE	VALEUR EN DOLLARS				REMARQUES
			NOV	PROFESSION	RESIDENCE	SURF			TERR	TERRAIN	BATISSE	TOTAL	
4203 4403	86501804	M NICHOLAS RIBOLI 25 ^e VERSO 6157 DESPORTES ST LEONARD HIT 146					1F						
PROPRIETE SUJETTE A SURTAXE SUR TERRAIN VAGUE DESSERVI													
1001	86501805	12391-97 RENE MASSON					102						
2001	A-117043 9-2-84	21 105 3-5-3 5302 9741 5,16900											
3001	A-117695						20	1 281	9100	122100	131200	T R	
4201 4401 4202 4402	4-5-84 A-117694 4-5-84 86501806 86501807 P5420	M PHILIPPE DI PIETRO 3025 CR GIFFARD DUVERNAY LAVAL N7E 479 VERSO M ENRICO ORLANDO 12311 AV RENE MASSON H1E 4E2					1F 1F						
1001	86501810	12581 Reme Masson LOT RUE PROJETEE 105-3-2 ETC					112						
2001	A-119589 30-5-84	21 105 3-5-4 4301 9741 5,29000											
3001							2A	2 281	7300	50,200	57,500	T R	27-9-84 4-5-84
4201 4401		CONSTRUCTION SAVARIA ET IACONO INC VERSO 220 CHAMP DORE ST MATHEU DE BELOEIL J36 455					CF						
PROPRIETE SUJETTE A SURTAXE SUR TERRAIN VAGUE DESSERVI													
1001	86501815	12371 Reme Masson LOT RUE PROJETEE 105-3-2 ETC					112						
2001	A-113287 1-3-84	21 105 3-5-5 5302 9741 5,08200											
3001							2C	2 281	6,900	50,100	59,000	T R	27-9-84 1-5-84 304
4201 4401		CONSTRUCTION SAVARIA ET IACONO INC VERSO 220 CHAMP DORE ST MATHEU DE BELOEIL J36 455					CF						
PROPRIETE SUJETTE A SURTAXE SUR TERRAIN VAGUE DESSERVI													
1001	86501820	12331 AV RENE MASSON					102						
2001		21 105 3-7-1 082 10958 77400											
2001		1329 31027											
2002		21 106 10-1 3855 11827 3,54000											
2002		2608 10955											
2003		21 104 12-1 3937 361 14200											
2003		364											
2999													
3001							2A	1 281	7800	63100	70900	T R	

86501805

CFN 1

86501815

4201 Societe' Generale Trust

1FE1

4601 800 St. Denis St. Quebec Q.

4201 M. Desjardins Forget

HSB-1K9

4601 12371 Rene Masson HIE 4E2

3FE1

4202 Mme. Rachel Pluteau

CERT.	EFF.
4/8/84	9/0/84

CERT.	EFF.
4/15/84	11/3/84

86501805

ANNULÉ

CFN 1

86501810

4201 Placements Talon Inc

2A I 1

4601 7576 St. Denis H2R 2E6

4201 Mrs. Beverly Meade - Sarafalo

4601 11819 - Robin - HIE 2V1

CERT.	EFF.
3/10/84	4/5/84

12381 Rene Masson HIE 4E2 F5222 (15.2A)

0m 2928

86501805

1FE1

CERT.	EFF.
16/7/84	30/5/84

4201 M. Angelo Redola

86501804

4602 9250 12^e Avenue H1Z 2J8

2FE2

4201 M. Alain Gauthier

3FE1

4601 6384 First, Mt. Royal H1G 2G6

2FE2

4203 Hlle Angelina Corrado

4603 7010 St. Hubert #2 H3N 2K1

4202 Mme. Lida Larive Gauthier

CERT.	EFF.
2/10/84	15/5/84

ANNULÉ

CERT.	EFF.
4/1/84	21/6/84

CODE	COMPTE	EMPLACEMENT - NOM, PROFESSION, RESIDENCE					CATEGORIE BÂTIMENT	SCOLAIRE		VALEUR EN DOLLARS			MUNICIPAL	REMARQUES	
		DIV CAD	CADASTRE	SURDIVISION	FRONT	PROFONDEUR		SUPERFICIE	TERR P. C.	TERRAIN	BÂTISSE	TOTAL			
1001	86501806	12481	Lot Av. René Masson												
2002	A-117814	21	104	139	30.00	139.77									
2002	7-5-84				30.89	132.41									
3001	A-125972														
	22-8-84														
4201	A-132754														
4601	19-12-84														
4202															
4602															
4203															
4603															
6620															
1001	86501807	12481	Lot Av. René Masson												
2002	A-117814	21	104	140	Irr	132.41									
2002	7-5-84				35.94	98.85									
3001	A-121913														
	26-6-84														
4201															
4601															
4202															
4602															
4203															
4603															
6620															

CERT. 27483 1-1-84 261
 1 Subd. prov de
 86501803 &
 86501804

CERT. 27982 1-1-84 261
 1 Subd. prov de
 86501803 &
 86501804

P5420

86501806

CFM1

4201 Construction Carare Inc
 4601 8701 Nicolas-Douet HIE 439

ANNULÉ

CERT.	EFF.
20/10/84	21/5/84

86501806

1FJ1

4201 M. Carmel Batta
 4601 12431 av. René Masson HIE 462

2FJ1

4202 Mme Giuseppina Vaccaro Batta

86501807

ANNULÉ

CFM1

4201 Construction Carare Inc
 4601 8701 Nicolas-Douet HIE 439

CERT.	EFF.
20/4/84	21/5/84

CERT.	EFF.
18/7/85	18/1/84

86501807

1FJ2

4201 M. Thibault Savard
 4601 6710 Tardif, #4, Mt. Nord, H2G 6G2

2FJ2

4202 Mme Huguette St. Laurent Savard

CERT.	EFF.
14/8/84	20/6/84
282	

CODE	COMPTE	EMPLACEMENT, NOM, PROFESSION, RÉSIDENCE					CATEGORIE RATIFIÉ	SCOLAIRE		VALEUR EN DOLLARS			MUNICIPAL	REMARQUES						
		NUMÉRO	CADASTRIQUE	SUBDIVISION	FRONT	PROFONDEUR		SUPERFICIE	TEPP	P. C.	TERRAIN	BÂTISSE			TOTAL					
9201 9601	86501820	MME RITA LOMBARDI NUCCIARONE 1233/1331 RENE MASSON RIV PRAIRIES	H1A	9A2	F1222-4062	7/5/84	2F	1												
1001	86501822	12321 RENE MASSON					(02)													
2001 2001 2002 2002 2999		21 106 10-2 3937 10955 21 104 12-2 3937 367 14900 367									4,31200 4,95600									
3001							2A	1	ZB1	7800	62100	69900	T R							
4201 4601		MME KIT CHING LAU 12243 AV CLEMENT ADER	H1E	1X2			2F	1												
1001	86501824	12311 RENE MASSON					(02)													
2001 2001 2002 2002 2999		21 106 10-3 IRR 10951 4593 8976 21 104 12-3 4593 367 17000 371									4,99600 5,11600									
3001							2A	1	ZB1	9000	77200	86200	T R							
4201 4601		MME PIETRONILLA GIORDANO ORLANDO 12311 AV RENE MASSON	H1E	4E2			2F	1												
1001	86501828	<i>12301 René Masson</i> LOT RUE PROJETEE 106-9					(02)													
2001 2001	<i>A-127659</i> <i>24-07-84</i>	21 106 52 IRR 4724 IRR 9843									4,56300									
3001							2A 2C	2	ZB1	8000 8000	28500	36500	R	<table border="1"><tr><td>CHARG.</td><td>EFF.</td><td>1/8</td></tr><tr><td>10-28/1-84</td><td></td><td>273</td></tr></table>	CHARG.	EFF.	1/8	10-28/1-84		273
CHARG.	EFF.	1/8																		
10-28/1-84		273																		
4201 4601		LES CONSTRUCTIONS PHIL DIPIETRO CANADA LTEE 3025 CR GIFFARD DUVERNAV LAVAL	H7E	4Y9			CF	2												
4428		PROPRIETE SUJETTE A SURTAXE SUR TERRAIN VAGUE DESSERVY																		
1001	86501830	<i>12291 av René Masson</i> LOT RUE PROJETEE 106-9					(02)													
2001 3001	<i>A-118186</i> <i>10-5-84</i>	21 106 53 3740 9843									3,68100									
4201 4601	<i>D-129233</i> <i>23-10-84</i>	VERSO LES CONSTRUCTIONS PHIL DIPIETRO CANADA LTEE 3025 CR GIFFARD DUVERNAV LAVAL	H7E	4Y9			CF	2												
4428		PROPRIETE SUJETTE A SURTAXE SUR TERRAIN VAGUE DESSERVY																		
							2F	2	ZB1	6500	48,500	55,000	TWR	<table border="1"><tr><td>CHARG.</td><td>EFF.</td><td>1/8</td></tr><tr><td>27-9-84</td><td>1-4-84</td><td>369</td></tr></table>	CHARG.	EFF.	1/8	27-9-84	1-4-84	369
CHARG.	EFF.	1/8																		
27-9-84	1-4-84	369																		

86501830

CFNJ

4201 Société Canada Trust

4601 800 Dorchester O H3B 1X9

CERT	EFF
16-7-84	10-5-84

ANNULÉ

AEU20

86501828

CFNJ

4401 Construction Palmieri Ltée

4601 12271 15^e Avenue H1E 2S9

CERT	EFF
16-11-84	24-9-84

86501830

IFCJ

4201 M. Alfio Cavalli

4601 17271 Av. René Masson H1E 4E2

CERT	EFF
17-12-84	23-10-84

CERT	EFF

86501831

1A21

4201 - Mrs. Andrew D. W. Wong

4601 12271 Ave. René Masson HIE 4E2

12281 René Masson R.O.P. HIE 4E2 3A21

4202 Mrs. Christina Lee

F-1225 + 4530 p. 24-10-81

CERT.	EFF.
7/28/83	27-10-83

265
/16

86501832

1A21

4201 Mrs. Nicola di Buono

4601 12271 René Masson HIE 4E2

2A21

4202 Mrs. Pietronilla Marolla - di Buono

4602 12271 René Masson HIE 4E2

F-1228 + 3721 p. 28-5-81

CERT.	EFF.
4/2/83	17/11/83

86501834

1F21

4201 M. Nicola Cairone

4601 12261 av. René Masson HIE 4E2

2F21

4202 Mme Nicoletta di Michel - Cairone

CERT.	EFF.
6/2/83	17/11/83

CODE	COMPTÉ	EMPLACEMENT - NUM. PROFESSION, RÉSIDENCE					CATEGORIE BÂTIMENT	SCOLAIRE		VALEUR EN DOLLARS			REMARQUES		
		AV. CAD.	CADASTRE	SUBDIVISION	FRONT	PROFONDEUR		SUPERFICIE	TERR. P. C.	TERRAIN	BÂTIMENT	TOTAL			
2001	86501839	21	106	58	3600	10914									
2001						10910									
2002		21	104	89	3600	405									
2002						408									
2003		21	106	P57	1437	IRR									
2003						436									
2004		21	104	P68	436	10915									
2004						403									
2999						439									
3001						4,58600									
4201							7A	2	201	7600		7600	TVV		
4601		CONSTRUCTION PHIL DI PIETRO CANADA LTEE 3025 CR GIFFARD DUVERNAY LAVAL N7E 479					CF	2							
6620		PROPRIETE SUJETTE A SURTAXE SUR TERRAIN VAGUE DESSERVI													
1001	86501840	LOT AV RENE MASSON						6023							
2001		21	106	P59	2604	10910									
2001						1609									
2002		21	104	P90	1597	407									
2002						410									
2999						1,93600									
3001							7C	2	201	3200		3200	TVV		
4201		LES CONSTRUCTIONS PHIL DI PIETRO CANADA LTEE 3025 CR GIFFARD DUVERNAY LAVAL N7E 479					CF	2							
4601		PROPRIETE SUJETTE A SURTAXE SUR TERRAIN VAGUE DESSERVI													
6620		PROPRIETE SUJETTE A SURTAXE SUR TERRAIN VAGUE DESSERVI													
1001	86501892	LOT AV RENE MASSON						6023							
2001	A-118158	21	106	60-2	3504	10907									
2001	10-5-84					10904									
2002	A-118567	21	104	91	3600	412									
2002						415									
2003	16-5-84	21	106	59-1	996	10907									
2003						1996									
2004		21	104	P90	1996	405									
2004						410									
2999						5,818,00									
3001						6,111,00									
4201							7A	2	201	9,600		9,600	TVV		
4601		116897 CANADA LTEE C P 4 DUVERNAY LAVAL N7E 924					CF	2							
6620		PROPRIETE SUJETTE A SURTAXE SUR TERRAIN VAGUE DESSERVI													
1001	86501644	LOT AV RENE MASSON						6023							

0

CERT. EFF. 323

Porte au 86 501 847

CERT. EFF. 323

Annulé et porté sur 86 501 877 et 86 501 879.

7A
7C

9,600
10200

9,600
10200 TVV

ANNULÉ

ANNULÉ

86501842

CFN1

4201 Construction B.C.A. Inc.

4601 8412 Joliet Curie H1E H03

CERT.	EFF.	
16-7-84	16-5-84	384

ANNULÉ

86501842

CFN2

4201 116897 Canada Rte

4601 3025 Cr. Giffards, Laval H1E H43

CERT.	EFF.	
16-12-84	16-5-84	330

ANNULÉ

86501842

1FE2

4201 M. Giuseppe Bertella

4601 5327 Charlevoix Mill-road H1E 3A6

CERT.	EFF.	
16-10-84		

ANNULÉ

86501842

CFN1

4201 Construction D.C.A. Inc.

4601 5412 Joliet Curie H1E H03

CERT.	EFF.	
16-10-84		323

SÉRIE D'ÉVALUATION

CODE	COMPTÉ	EMPLACEMENT NOM PROFESSION RÉSIDENT					SURFACE	CATEGORIE SA TI RE NT	VALEUR EN DOLLARS			MUNICIPAL	REMARQUES		
		NO. CAD.	CADASTRE	SECTION	NUMERO	PROFONDEUR			TERRAIN	BÂTISSE	TOTAL				
2001	86501844	21	106	61		3600	10909				3,92600				
2001	A-118158						10900								
2002	16-5-84	21	104	92		3600	415				15000				
2002	16-5-84						419								
2002	A-118567	21	106	62-2		803	10899				87500				
2002	16-5-84	21	106	60-1		096	10900				18500				
2999							5,05400								
3001							4,906.00		7A		8,000		8,000		
4201	116897 CANADA LTEE								7C	2	281		8200		
4601	C P 4 DUVERNAY LAVAL H7E 4P4												8200	TVV	
6620	PROPRIETE SUJETTE A SURTAXE SUR TERRAIN VAGUE DESSERVI														
VERS O ANNULÉ															
1001	86501846	LOT AV RENE MASSON						(02)							
2001	A-118158	21	106	62-1		2798	10899				3,09200				
2001	16-5-84						10897								
2002	A-118567	21	104	93		3600	419				15100				
2002	16-5-84						422								
2002	16-5-84	21	106	63-2		1702	10895				1,85500				
2002							10897								
2999							5,69800								
3001							4,744.00		7A		8,100		8,100		
4201	116897 CANADA LTEE								7C	2	281		8300		
4601	C P 4 DUVERNAY LAVAL H7E 4P4												8300	TVV	
6620	PROPRIETE SUJETTE A SURTAXE SUR TERRAIN VAGUE DESSERVI														
VERS O ANNULÉ															
1001	86501847	LOT ARR AV RENE MASSON						(02)							
2002		21	104	94		3600	422				15300				
2002							425								
2999															
3001							841.00		7A		1,400		1,400		
4201	116897 CANADA LTEE														
4601	C P 4 DUVERNAY LAVAL H7E 4P4														
6620	PROPRIETE SUJETTE A SURTAXE SUR TERRAIN VAGUE DESSERVI														
ANNULÉ															
1001	86501848	LOT AV RENE MASSON						(02)							
2001		21	106	64		IRR	10893				3,79400				
2001						3600	IRR								
2002		21	104	95		3600	426				15400				
2002							439								
2002		21	106	63-1		1899	10893				2,06800				
2999							6,817.00								
							5,862.00								
ANNULÉ															

CERT. EFF. 323
22/10/84

CERT. EFF. 323
15/12/85 11/1/84

CERT. EFF. 323
22/10/84

CERT. EFF. 323
15/12/85 11/1/84

CERT. EFF. 323
22/10/84

CERT. EFF. 323
15/1/85 11/1/84

86501844

86501844

① 1145 CAD Subd. FRONT PRAC. SUPP.

2002	21	104	P90	19.96	4.06	
2002				20.36	4.10	84.00
2004	21	104	91	36.00	4.12	
2004					4.15	149.00
2006	21	104	92	36.00	4.15	
2006					4.19	150.00
2008	21	104	93	36.00	4.19	
2008					4.22	151.00
2010	21	104	94	36.00	4.22	
2010					4.25	153.00
2012	21	104	95	36.00	4.26	
2012					4.29	154.00
2019						841.00

~~4201 Construction B.C.A. Inc.~~
~~4601 8412 Joliot Curie H1E 4C3~~

CFN1

4201 M. Giuseppe Libertella

1F12

4601 5329 Charlevoix mt. nord H1G 3A6

ANNULÉ

CERT.	ERP.
28/12/14	10/5/14

CERT.	ERP.
16/7/14	16/5/14
289	

86501844

CFN1

~~4201 Construction B.C.A. Inc.~~
~~4601 8412 Joliot Curie H1E 4C3~~

CFN1

4201 Construction B.C.A. Inc.

4601 8412 Joliot Curie H1E 4C3

CERT.	ERP.
21/12/14	16/5/14
323	

CERT.	ERP.
16/7/14	16/5/14
289	

86501844

CFN2

~~4201 M. Giuseppe Libertella~~
~~4601 5329 Charlevoix mt. nord H1G 3A6~~

1F12

4201 116897 Canada Stie

4601 3225 G. Giffard Laval H1G 4V9

convocation

CERT.	ERP.
29/12/14	16/5/14
323	

ANNULÉ

CERT.	ERP.
28/12/14	16/5/14

86501846

CFN1

~~4201 Construction B.C.A. Inc.~~
~~4601 8412 Joliot Curie H1E 4C3~~

CERT.	ERP.
21/12/14	16/5/14
323	

86501846

CFN2

~~4201 116897 Canada Stie~~
~~4601 3225 G. Giffard Laval H1G 4V9~~

CERT.	ERP.
21/12/14	16/5/14
323	

CODE	COMPTÉ	EMPLACEMENT (NUM. PROFESSION, RÉSIDENCE)					CATEGORIE BÂTIMENT	SCOLAIRE	VALEUR EN DOLLARS			REMARQUES	
		NUM. CAD.	CADASTRI.	SUBDIVISION	FRONT	PROFONDEUR			SUPERFICIE	TERR. P. C.	TERRAIN		BÂTISSE
3001	86501848	VERSO											
4201	A-118567	116897	CANADA	LTEE			CF	2	201	9.000		9.600	
4601	16-5-84									9800		9800	
6620	A-118158 10-5-84 86501856 86501858 P-842A	PROPRIÉTÉ SUJETTE À SURTAXE SUR TERRAIN VAGUE DESSERVI											
1001	86501860	12440											
	A-121355	LOT AV RENE MASSON											
2001	19-6-84	21	109			30.44 31.35 2489	IRR			2561.00		4,690.00	
2001							IRR			435.00		6800	
2002		21	105			31.35 30.44	IRR			2755	18.05 10.62	659	
2002										2996.00		2996.00	
2999													
3001		VERSO											
4201		MME ANNA ARCURI-CASOLA 37 1/2E											
4601										5.000		53.000	
4202										49.800		53.000	
4602													
4203													
4603													
6620		PROPRIÉTÉ SUJETTE À SURTAXE SUR TERRAIN VAGUE DESSERVI											
1001	86501865	12450											
	A-121738	LOT AV RENE MASSON											
2001	22-6-84	21	109			30.44 31.35 2489	IRR			2333.00		3,950.00	
2001							IRR			664.00		56300	
2002		21	105			31.35 30.44	IRR			2755	18.05 10.62	659	
2002										2997.00		4,521.00	
2999													
3001		VERSO											
4201		MME ANNA ARCURI-CASOLA 37 1/2E											
4601										5.000		53.000	
4202										49.800		53.000	
4602													
4203													
4603													
6620		PROPRIÉTÉ SUJETTE À SURTAXE SUR TERRAIN VAGUE DESSERVI											
1001	86501870	12460											
	A-121739	LOT AV René Masson.											
2001	22-6-84	21	109			30.44 31.35 2489	IRR			2104.00		3,430.00	
2001							IRR			664.00		56300	
2002		21	105			31.35 30.44	IRR			2755	18.05 10.62	659	
2002										2997.00		4,521.00	
2999													
3001		VERSO											
4201		MME ANNA ARCURI-CASOLA 37 1/2E											
4601										5.000		53.000	
4202										49.800		53.000	
4602													
4203													
4603													
6620		PROPRIÉTÉ SUJETTE À SURTAXE SUR TERRAIN VAGUE DESSERVI											

86501848

~~4201 Construction B.C.A. Inc. CFN1
 4601 8412 Joliet Curie H1E 4C2~~

CERT.	EFF.	0/
16789	16589	989

86501860

4201 N. Giuseppe Crapanzano IFF1
 4601 12440 René Masson H1E 4Y6
 4202 Mme: Eliza Scamagna - Crapanzano 2FF1

CERT.	EFF.	0/
21884	19684	273

86501865

4201 M. David Carraval IFF1
 4601 12450 René Masson, H1E 4Y6
 4202 Mme Adriana del Villar Carraval 2FF1

CERT.	EFF.	0/
20484	22684	292

86501848

4201 M. Marguerite Libertella IFF2
 4601 5339 Charlevoix Mitterand H1G 3A6

ANNULÉ

CERT.	EFF.	0/
25104	10464	323

86501848

4201 116897 Canada CFN2
 4601 2025 Cr. Gifford Laval H1E 4Y9

ANNULÉ

CERT.	EFF.	0/
22114	16184	323

86501848

4201 Construction B.C.A. Inc. CFN1
 4601 8412 Joliet Curie H1E 4C2

CERT.	EFF.	0/
28104	10464	323

CODE	COMPTE	EMPLACEMENT - NOM, PROFESSION, RÉSIDENCE					CATEGORIE BÂTIMENT	SCOLAIRE		VALEUR EN DOLLARS			MUNICIPAL	REMARQUES
		DIV. CAD.	CADASTRE	SUBDIVISION	FRONT	PROFONDEUR		SUPERFICIE	TERR. P. C.	TERRAIN	BÂTISSE	TOTAL		
1001	86501856 A-119976 1-6-84	12420 Lot Av. René Masson												
2002		21 104 146			Irr	95.38					3,341.00			
2002					Irr	73.44								
2004		21 105 27			3.04	12.69					19.00			
2004					0.00	12.33								
2999											3,360.00			
3001							2A							
4201		Mme Anna Arcuri-Casola 37 1/2%												
4601		8222-4E Rue H1E 3E8 St-Nicolas Douet H1E 4E1 Front 1396 m (36117)					2F							
4202		M. Rosario Casola 37 1/2%					1F							
4602		8222-4E Rue H1E 3E8												
4203		M. Nicholas Rebolli 25%					1F							
4603		6157 des Portes, St-Léonard H1T 1H6												
6620		Propriété sujette à taxe sur Terrain vague Casola												
1001	86501858 A-121064 15-6-84	12420 Lot Av. René Masson												
2002		21 104 145			30.44	87.88					2,789.00			
2002					31.35	95.38					20700			
2004		21 105 26			30.44	18.05					2996.00			
3001							2A							
4201		Mme Anna Arcuri-Casola 37 1/2%												
4601		8222-4E Rue H1E 3E8 St-Nicolas Douet H1E 4E1 Front 1396 m (36117)					2F							
4202		M. Rosario Casola 37 1/2%					1F							
4602		8222-4E Rue H1E 3E8												
4203		M. Nicholas Rebolli 25%					1F							
4603		6157 des Portes, St-Léonard H1T 1H6												
6620		Propriété sujette à taxe sur Terrain vague Douet												

CERT. 27984 16 84 R
315

CERT. 27980 11 84 R
261

1 Subd. prov de
86501860 &
86501865

CERT. 27982 11 84 R
261

1 Subd. prov de
86501860 &
86501865

CERT. 27984 11 84 R
304

86501856

L.F.I.L.

4201 M. Giuseppe Dell'Aquila

4601 12430 René Masson, H.E. 4W6

2.F.I.L.

4202 Mme Anna Leone - Dell'Aquila

CERT.	EFF.	
03/01/54	01/06/54	291

86501858

L.F.I.L.

4201 M. Giovanni Fresco

4601 12430 René Masson, R.D.P.

2.F.I.L.

4202 Mme Assunta Dell'Aquila - Fresco

CERT.	EFF.	
03/01/54	01/06/54	291

86501875

ANNULÉ

CFM1

4201 Galbraith & Bedard, Limitée
4601 9550, 3^e rue H1E 3R5

CERT.	EFF.
6/2/84	11/2/85

80501875

AF 11

4201 M. Angela Abella
4601 12470 René Masson, H1E 4W6

CERT.	EFF.
03/1/84	01/6/84

86501870

3F 11

4201 Mlle Cristina Larnage
4601 12460 René Masson, H1E 4Y6

1F 11

4202 M. Marilyn Larnage

CERT.	EFF.
20/3/84	22/6/84

CODE	COMPTÉ	EMPLACEMENT - NOM, PROFESSION, RESIDENCE					SUPERFICIE	CATEGORIE BÂTIMENT	SCOLAIRE	VALEUR EN DOLLARS			MUNICIPAL	REMARQUES	
		DIV. CAD.	CADASTRE	SUBDIVISION	FRONT	PROFONDEUR				TERR. P. D.	TERRAIN	BÂTISSÉ			TOTAL
1001	86501877	13241	Lot av René Masson												
2002		21	106	66	IRR	9908	3,94500								
2002					3636	10904									
3001								7A	2B1	6,600		6,600	T		
4201								2A		6,600	53,600	60,200	R		
4601															
6620															
1001	86501879	13231	Lot av René Masson												
2002	A 12299	21	106	67	3182	10904	3,46900								
2002	1-10-84					10900									
3001								7A	2B1	5,800		5,800	T		
4201								2A		5,800	54,100	59,900	R		
4601															
6620															
1001	86501881	13221	Lot av René Masson												
2001	A 129088	21	106	68	3182	10900	3,46800								
2001	19-10-84					10897									
3001								7A	2B1	5,800		5,800	T		
4201								2A		5,800	54,100	59,900	R		
4601															
6620															

CERT.	EFF.	
15285	11784	323

Prov. 86501842

CERT.	EFF.	
15285	11784	323

Prov. 86501842

CERT.	EFF.	
15285	11784	323

Prov. 86501842 et 86501844

CERT.	EFF.	
15285	11784	323

Prov. 86501842

CERT.	EFF.	
15285	11784	323

Prov. 86501842

CERT.	EFF.	
15285	11784	323

Prov. 86501842

CERT.	EFF.	
15285	11784	323

Prov. 86501842

CERT.	EFF.	
15285	11784	323

Prov. 86501842

CERT.	EFF.	
15285	11784	323

Prov. 86501842

CERT.	EFF.	
15285	11784	323

Prov. 86501842

CERT.	EFF.	
15285	11784	323

Prov. 86501842

CERT.	EFF.	
15285	11784	323

Prov. 86501842

CERT.	EFF.	
15285	11784	323

Prov. 86501842

CERT.	EFF.	
15285	11784	323

Prov. 86501842

86501879

IFI 1

4201. No. Carlos Vincente Misereu

4601 12231 Av. René Masson H1E 4E2

2F11

4202. Mme Maria Pasquale Caruso - Misereu

CERT.	EFF.	
7585	110-84	

86501881

IFI 1

4201. No. Italo Di Palma

4601 12221 Av. René Masson H1E 4E2

2F11

4202. Mme Irma Misereu - Di Palma

CERT.	EFF.	
7585	19-10-81	

9650.1887

1F.11

4201 No. Antonino Catalano

4601 12191 Av. René Masson H1E 4E2

CERT.	REV.
758	798

CERT.	REV.

CERT.	REV.

CERT.	REV.

CERT.	REV.

CERT.	REV.

CERT.	REV.

CODE	COMpte	EMPLACEMENT - NOM, PROFESSION, RÉSIDENCE						CATEGORIE SANTIER	SCOLAIRE		VALEUR EN DOLLARS			MUNICIPAL	REMARQUES
		DIV. CAD.	CADASTRE	SUBDIVISION	FRONT	PROFONDEUR	SUPERFICIE		FERR P. C.	TERRAIN	BÂTIMENT	TOTAL			
4201 4601	86531905	Mlle ETIENNETTE CHARRON 12780 48E AVENUE H1E 264						3F							
1001	86532000	12770 48E AVENUE RIV. PRAIRIES						(02)							
2002 2004 2999		21 103	52	2500	7800	1,95000									
		21 103	53	2500	7800	1,95000									
						3,90000									
3001								2A	1 281	6900	32100	39000	T R I		
4201 4601		M CLEMENT FRANCOEUR 12770 48E AVENUE RIV PRAIRIES H1E 264						1F							
1001	86532200	12760-66 48E AVENUE RIV PRAIRIES						(02)							
2002 2004 2999		21 103	54	2500	7800	1,95000									
		21 103	P55	2400	7800	1,87200									
						3,82200									
3001								2D	1 281	6700	29200	35900	T R I		
4201 4601		MME ALINE BEDARD - <i>Trepamier</i> 6001 BL GOUIN C P108 H1G 6L2 12762 48E AV. H1E 264 #1272 #3685 <i>Pa. S. M.</i>						2F							
1001	86532300	12750 48E AVENUE RIV PRAIRIES						(02)							
2002 2004 2006 2008 2999	<i>A-120256</i> <i>5-6-84</i>	21 103	P55	100	7800	7800									
		21 103	56	2500	7800	1,95000									
		21 103	57	2500	7800	1,95000									
		21 103	58	2500	7800	1,95000									
						5,92800									
3001								2R	1 281	10400	40500	50900	T R I		
4201 4601 4202		M ANDRE DUFRESNE 12750 48E AVENUE H1E 264 VERSO Mlle PAULINE FORTIN						1F 3F							
1001	86532600	12730 48E AVENUE RIV PRAIRIES						(02)							
2002 2004 2999		21 103	59	2500	7800	1,95000									
		21 103	60	2500	7800	1,95000									
						3,90000									
3001								2A	1 281	6900	26700	33600	T R I		
4201 4601		M EDUARD LEMIEUX 12730 48E AVENUE H1E 264						1F							

CERT.	EFF.
15-4-85	28-7-84

8653.2300

2 F. 1

4201 M. Robert Levesque

4601 12750-48 Avenue, H.S.E. 264

2 F. 1

4202 Mme Gisèle Lincan-Levesque

CERT.	EFF.	
03/01/71	05/01/74	297

CODE	COMpte	EMPLACEMENT NOM, PROFESSION, RÉSIDENCE						CATEGORIE BÂTIMENT	SCOLAIRE		VALEUR EN DOLLARS			MUNICIPAL	REMARQUES
		DIV. CAS.	CADASTRE	SUBDIVISION	FRONT	PROFONDEUR	SUPERFICIE		TERR.	TERR. P. C.	TERRAIN	BÂTISSE	TOTAL		
4202 4602	86532600	Mlle THERÈSE BOUCHER 12730 48E AVENUE H1E 264						3F							
1001	86532700	12720 48E AVENUE RIV PRAIRIES													
2002 2004 2999		21 103	61		2500	7800	1,95000								
		21 103	62		2500	7800	1,95000								
							3,90000								
3001								2A	1 281	6900	22500	29300	T R 1		
4205 4605		M ROLLAND BECHARD, INGÉNIEUR 12720 48E AVENUE H1E 264						1F							
1001	86532900	12710 48E AVENUE RIV PRAIRIES													
2002 2004 2999		21 103	63		2500	7800	1,95000								
		21 103	64		2500	7800	1,95000								
							3,90000								
3001								2A	1 281	6900	32200	39100	T R 1		
01 4205 4605 01		MME IRENE FILLION 12710 48E AVENUE RIV PRAIRIES H1E 264						2F							
1001	86533100	12700 48E AVENUE RIV PRAIRIES													
2002 2004 2999		21 103	65		2500	7800	1,95000								
		21 103	66		2500	7800	1,95000								
							3,90000								
3001								2A	1 281	6900	20700	27600	T R 1		
4201 4601		M ENILIO BOUCHARD 12700 48E AVENUE RIV PRAIRIES H1E 264						1F							
4202 4602		MME IRENE BÉDARD BOUCHARD 12700 48E AVENUE RIV PRAIRIES H1E 264						2F							
1001	86533300	12690 48E AVENUE RIV PRAIRIES													
2002 2004 2006 2999		21 103	67		2500	7800	1,95000								
		21 103	68		2500	7800	1,95000								
		21 103	69		2500	7800	1,95000								
							5,85000								
3001								2A	1 281	10300	16900	27200	T R 1		
4201 4601		M GEORGES BLAIN 12690 48E AVENUE RIV PRAIRIES H1E 264						1F							

16-11-84 14-9-84 307

CODE	COMPTE	EMPLACEMENT - NOM, PROFESSION, RÉSIDENCE						CATEGORIE BÂTIMENT	SCOLAIRE		VALEUR EN DOLLARS			MUNICIPAL *	REMARQUES
		DIV. CAD.	CADASTRE	SUBDIVISION	PROJET	PROFONDEUR	SUPERFICIE		FERR P. C.	TERRAIN	BÂTISSE	TOTAL			
4202 4602	86533300	MME PHILOMENE YESTA BLAIN 12690 98E AVENUE RIV PRAIRIES H1E 269						2F							
1001	86533600	12690 98E AVENUE RIV PRAIRIES						6029							
2002		21 103	70		2500	7800					1,95000				
2004		21 103	P71		1700	7800					1,32600				
2999											3,27600				
3001								2A	1 281	5800	18400	24200	T R 1		
4202 4602		M ROGER COUTURE, CHAUFFEUR 12680 98E AVENUE RIV PRAIRIES H1E 269						1F							
1001	86533800	12672 98E AVENUE RIV PRAIRIES						6029							
2002		21 103	P71		800	7800					62500				
2004		21 103	72		2500	7800					1,95000				
2999											2,57400				
3001								2A	1 281	4500	18300	22800	T R 1		
4204 4604		MME GASTON LEXIS (ROLLANDE L. HEUREUX) 12672 98E AVENUE RIV PRAIRIES H1E 269						5F							
1001	86533900	12670 98E AVENUE RIV PRAIRIES						6029							
2002		21 103	73		2500	7800					1,95000				
3001								2A	1 281	3400	17600	21000	T R 1		
4201 4601		M JACQUES SIMON 12670 98E AVENUE RIV PRAIRIES H1E 269						1F							
4202 4602		MME LUCILLE HEYU SIMON 12670 98E AVENUE RIV PRAIRIES H1E 269						2F							
1001	86534000	12660-62 98E AVENUE RIV PRAIRIES						6029							
2002		21 103	74		2500	7800					1,95000				
3001								2B	2 281	3400	18800	22200	T R 1		
4201 4601		IMMEUBLES & GESTION COLETTE & ROBERT BAZINET INC 12650 76E AVENUE RIV PRAIRIES H1E 122						CF							
1001	86534100	12650 98E AVENUE RIV PRAIRIES						6029							
2002		21 103	75		2500	7800					1,95000				
2004		21 103	76		2500	7800					1,95000				

86534100

1F. I.

4201 Mc Jean Cardinal

4601 12650 48^e Avenue N.E. 264

COMM.	APP.
5384	6-184

AEH20

CODE	COMPTÉ	EMPLACEMENT					NOM	PROFESSION	RESIDENCE	CATEGORIE SAUVEGARDE	SCOLAIRE		VALEUR EN DOLLARS			MUNICIPAL	REMARQUES
		ASS. PAR	QUADRANT	SUBDIVISION	LOT	PROFONDEUR					SUPERFICIE	TERR. P. C.	TERRAIN	BÂTIMENT	TOTAL		
4204 4604	86535000	LA VILLE DE MONTRÉAL (SERVICE DES IMMEUBLES) 275 NOTRE-DAME, E. H2Y 1C6								VF	2						
1001	86535100	LOT 48E AVENUE RIV PRAIRIES									602						
2002		21 103	86		2500	7800								1,95000			
2004		21 103	87		2500	7800								1,95000			
2999														3,90000			
3001										7A	1 281	6900			6900	T R 1	
4204 4604		M GUY LEBLANC 12600 48E AVENUE RIV PRAIRIES H1E 264								IF	1						
4207 4607		M ROGER LEBLANC, FONCT 12600 48E AVENUE RIV PRAIRIES								IF	1						
6620		PROPRIETE SUJETTE A SURTAXE SUR TERRAIN VAGUE DESSERVI															
1001	86535300	12600-602 48E AVENUE RIV PRAIRIES									602						
2002		21 103	88		2500	7800								1,95000			
2004		21 103	89		2500	7800								1,95000			
2999														3,90000			
3001										2B	1 281	6900	46600		53500	T R 1	
4204 4604		M GUY LEBLANC 12600 48E AVENUE RIV PRAIRIES H1E 264								IF	1						
4207 4607		M ROGER LEBLANC, FONCT 12600 48E AVENUE RIV PRAIRIES H1E 264								IF	1						
1001	86535500	12590-92 48E AVENUE RIV PRAIRIES									602						
2002		21 103	90		2500	7800								1,95000			
2004		21 103	91		2500	7800								1,95000			
2999														3,90000			
3001										2B	1 281	6900	26800		33700	T R 1	
4204 4604		M GUY LEBLANC 12600 48E AVENUE RIV PRAIRIES H1E 264								IF	1						
4207 4607		M ROGER LEBLANC, FONCT 12600 48E AVENUE RIV PRAIRIES								IF	1						
1001	86535700	12580 48E AVENUE RIV PRAIRIES									602						
2002		21 103	92		2500	7800								1,95000			
2004		21 103	93		1975	7800								1,84250			
2004					2750												
2999														3,79250			
3001										2A	1 281	6700	16200		22900	T R 1	

CODE	COMPTE	EMPLACEMENT NOM PROFESSION RÉSIDENCE					CATEGORIE PATRIENT	SCOLAIRE		VALEUR EN DOLLARS			REMARQUES
		DIV. CAD.	CADAESTRI	SUBDIVISION	FRONT	PROFONDEUR		SUPERFICIE	TERR. P. C.	TERRAIN	BATISSE	TOTAL	
4201 4601	86535700	M BRUNO LÉVIS 12580 48E AVENUE RIV PRAIRIES											
1001	86535900	LOT 48E AVENUE RIV PRAIRIES											
2001 2801		21 102 P139		IRR	170	100							
					140	210							
2002		21 102 P140		IRR	5290	1,67600							
2002					IRR	9200							
2004		21 102 P141		IRR	3960	3,20000							
2004					6000	8000							
2006		21 102 P142		IRR	8060	3,97800							
2006					5800	IRR							
2008		21 102 P144		IRR	2500	1,80000							
2999						10,15600							
3001							6R	2B1	17700		17700	EDG 209-3	
4211 4611		LA VILLE DE MONTRÉAL SERVICE DES IMMEUBLES 275 NOTRE DAME E H2Y 1G6											
1001	86536300	10,540 LOT 48E AVENUE RIV PRAIRIES											
2002		21 102 P145		2500	7500	1,87500							
2004		21 102 P146		2500	7500	1,87500							
2999						3,75000							
3001							7A 2A	1 2B1	6600	39,000	45,600	TWR 1	
4201 4601		M JEAN PAUL POKERLEAU 552A NOTRE DAME LEGARDEUR JSZ 2W3					1F						
4202 4602		Mlle DENISE LABERGE 552A NOTRE DAME LEGARDEUR JSZ 2W3					3F						
6620		PROPRIÉTÉ SUJETTE À SURTAXE SUR TERRAIN VAGUE DESSERVI											
1001	86536500	12520 48E AVENUE RIV PRAIRIES											
2002		21 102 P147		2500	7500	1,87500							
2004		21 102 P148		2500	7500	1,87500							
2006		21 102 P149		2500	7500	1,87500							
2008		21 102 P150		2500	7500	1,87500							
2999						7,50000							
3001							2A	1 2B1	8300	20800	29100	T R 1	
4204 4604		M JEAN PIERRE COURVAL, OPERATEUR 12520 48E AVENUE HIE 2G4					1F						
1001	86536800	12510 48E AVENUE RIV PRAIRIES											

VERSO

ANNÉE

CERT.	EFF.
26-9-83	1-1-84
	278

86536500

4201 M. Emilien Dubé
4601 125 20, 48^e Avenue HIE-264

IFI 1

4202 M. Thérèse Lyette-Dubé

IFI 1

CERT.	EFF.
02-1-84	27-12-84

86536500

4201 M. Claude Lacroix
4601 12650 6^e Avenue HIE 156

IFI 1

CERT.	EFF.
01-1-85	29-11-84

CODE	COMPTÉ	EMPLACEMENT					SUPERFICIE	CATEGORIE D'IMMEUBLE	SCOLAIRE		VALEUR EN DOLLARS			REMARQUES	
		VILAGE	CANADIAN	INDIVIDUEL	FRONT	PROFONDEUR			TERR P. C.	TERRAIN	BATISSE	TOTAL	MUNICIPAL		
2002	86536800	21	102	P151	2500	7500	1,87500								
2004					2500	7500									
2004		21	102	P152	2500	7500	1,87500								
2004		21	102	P153	2500	7500	1,87500								
2006		21	102	P154	1119	187	1,98700								
2006					2500	7500									
2999							7,11200								
3001								2A	1	2B1	12500	36800	49300	T R 1	
4204		M GASTON FRASER, MACHINISTE													
4604		12510 48E AVENUE RIV PRAIRIES HIE 264													
7001		4 E RUE													
1001	86537500	LOT 48E AVENUE RIV PRAIRIES													
2002		21	102	233	2500	9500	2,37500								
2004		21	102	235	2500	9500	2,37500								
2999							4,75000								
3001								7A	1	2A1	8300		8300	TVV 1	
4201		MR FRANK HUNZINGER, TECHNICIEN													
4601		P O BOX 609 R R 1 HUDSON QUEBEC MOP 1ND													
6620		PROPRIETE SUJETTE A SURTAXE SUR TERRAIN VAGUE DESSERVI													
1001	86537700	LOT 48E AVENUE RIV PRAIRIES													
2002		21	102	236	2500	9500	2,37500								
2004		21	102	237	2500	9500	2,37500								
2999							4,75000								
3001								7A	1	2B1	8300		8300	TVV 1	
4201		MR FRANK HUNZINGER, TECHNICIEN													
4601		P O BOX 609 RR 1 HUDSON JOP 1ND													
6620		PROPRIETE SUJETTE A SURTAXE SUR TERRAIN VAGUE DESSERVI													
1001	86537900	LOT 48E AVENUE RIV PRAIRIES													
2002		21	102	238	2500	9500	2,37500								
2004		21	102	239	2500	9500	2,37500								
2999							4,75000								
3001								7A	1	2B1	8300		8300	TVV 1	
4204		M NICHOLAS PLEVRAKIS, OPERATOR													
4604		750 S MEDINA LINERO WADSWORTH OHIO 44201 U S A													
6620		PROPRIETE SUJETTE A SURTAXE SUR TERRAIN VAGUE DESSERVI													

COUL	COMTE	EMPLACEMENT NOM, PROFESSION, RÉSIDENCE					CATEGORIE BÂTIMENT	SCOLAIRE		VALEUR EN DOLLARS			MUNICIPAL *	REMARQUES	
		AL CAD	CADASTRE	SUBDIVISION	FRONT	PROFONDEUR		SUPERFICIE	TERR P C	TERRAIN	BÂTISSE	TOTAL			
1001	86538100	LOT 48E AVENUE RIV PRAIRIES					(02)								
2002		21	102	240	2500	9500					2,37500				
2004		21	102	241	2500	9500					2,37500				
2999											4,75000				
3001							7A	1	201	4100		4100	TSV 1		
4204		M NICHOLAS FLEVRAKIS, OPERATOR					1A								
4604		750 S MEDINA LINED WADSWORTH OHIO 44201 U S A													
6620		PROPRIETE SUJETTE A SURTAXE SUR TERRAIN VAGUE DESSERVI													
1001	86538300	LOT 48E AVENUE RIV PRAIRIES					(02)								
2002		21	102	242	2500	9500					2,37500				
2004		21	102	243	2500	9500					2,37500				
2999											4,75000				
3001							7A	1	201	4100		4100	TSV 1		
4204		MR GEORGE SARAVANOS, COOK					1A								
4604		244 INDIAN RD SARNIA ONT N7T 3W4													
6620		PROPRIETE SUJETTE A SURTAXE SUR TERRAIN VAGUE DESSERVI													
1001	86538500	LOT 48E AVENUE RIV PRAIRIES					(02)								
2002		21	102	244	2500	9500					2,37500				
3001							7A	1	201	2000		2000	TSV 1		
4204		MR GEORGE SARAVANOS, COOK					1A								
4604		244 INDIAN RD SARNIA ONT N7T 3W4													
6620		PROPRIETE SUJETTE A SURTAXE SUR TERRAIN VAGUE NON DESSERVI													
1001	86538700	LOT 48E AVENUE RIV PRAIRIES					(02)								
2002		21	102	245	2500	9500					2,37500				
2004		21	102	246	2500	9500					2,37500				
2006		21	102	247	2500	9500					2,37500				
2999											7,12500				
3001							7A	1	201	6100		6100	TSV 1		
4204		MRS COSTAS DRANILARAKIS (AREYRA KOUTSAKIS)					5A								
4604		2762 ADELAIDE ST HUBERT J3Y 4W3													
6630		PROPRIETE SUJETTE A SURTAXE SUR TERRAIN VAGUE NON DESSERVI													
1001	86538900	LOT 48E AVENUE RIV PRAIRIES					(02)								

86538300

IFEL

4201 - M. Rue Mastel

4601 ~~878 St. Jean~~ ~~411-216~~
4100 ~~Rue~~ ~~HIM 116~~ ~~F12224 41904~~ 12-10-84

CHRT	ES
22-12-83	28-12-83

86538500

IFEL

4201 - M. Rue Mastel

4601 ~~878 St. Jean~~ ~~411-216~~
4100 ~~Rue~~ ~~HIM 116~~ ~~F12224 41904~~ 12-10-84

CHRT	ES
22-12-83	28-12-83

TABLEAU D'ÉVALUATION

CODE	COMPTÉ	EMPLACEMENT NOM PROFESSION RESIDENCE					CATEGORIE BÂTIMENT	SCOLAIRE			VALEUR EN DOLLARS			REMARQUES	
		DIV. CAD.	CADASTRE	SURF. TERR.	PROF. BÂTIM.	SUPERFICIE		TERR.	BÂTISSE	TOTAL	TERRAIN	BÂTISSE	TOTAL		
2002	86538900		21 102	248	2500	9500									
2004			21 102	249	2500	9500									
2006			21 102	250	2500	9500									
2999															
3001															
4204							7A	1	281		8100		8100	TSV 1	
4604															
4630															
1001	86539100														
2002			21 102	251	2500	9500									
3001															
4204							7A	1	281		2000		2000	TSV 1	
4604															
4630															
1001	86539200														
2002			21 102	252	2500	9500									
2004			21 102	253	2500	9500									
2999															
3001															
4204							7A	1	281		4100		4100	TSV 1	
4604															
4630															
1001	86539300														
2002			21 102	254	2500	9500									
2004			21 102	255	2500	9500									
2999															
3001															
4204							7A	1	281		4100		4100	TSV 1	
4604															
4630															
1001	86539500														
2002			21 102	254	2500	9500									
2004			21 102	255	2500	9500									
2999															
3001															
4204							7A	1	281		4100		4100	TSV 1	
4604															
4630															
1001	86539700														
2002			21 102	254	2500	9500									
2004			21 102	255	2500	9500									
2999															
3001															
4204							7A	1	281		4100		4100	TSV 1	
4604															
4630															

RÔLE D'ÉVALUATION

CODE	COMPTÉ	EMPLACEMENT (ADRESSE, PROFESSION, RESIDENCE)					CATEGORIE BÂTIMENT	SCOLAIRE		VALEUR EN DOLLARS			MUNICIPAL	REMARQUES	
		N° CAD.	CADASTRE	PROFONDEUR	FRONT	PROFONDEUR		SUPERFICIE	TERR.	BÂTIM.	TERRAIN	BÂTIM.			TOTAL
2002 2004 2999	86539700	21 102	256	2500	9500	2,37500									
		21 102	257	2500	9500	2,37500									
						9,75000									
3001							7A	1	281	4100		4100	TSV 1		
4204 4604		MR. GEORGIOS FRANGULIS, COOK 630 D'ANVERS H2N 1C6													
6630		PROPRIÉTÉ SUJETTE À SURTAXE SUR TERRAIN VAGUE NON DESSERVI													
7001		INTERSECTION 102-264													
1001	86540100	LOT 48E AVENUE RIV PRAIRIES													
2002 2004 2999		21 102	335	2500	9500	2,37500									
		21 102	337	2500	9500	2,37500									
						9,75000									
3001							68		281	4100		4100	E06 204-3		
4201 4601		LA VILLE DE MONTRÉAL SERVICE DE LA GESTION IMMOBILIÈRE 275 RUE NOTRE DAME EST H2Y 1C6													
1001	86540300	LOT 48E AVENUE RIV PRAIRIES													
2002 2004 2999		21 102	338	2500	9500	2,37500									
		21 102	339	2500	9500	2,37500									
						9,75000									
3001							68		281	4100		4100	E06 204-3		
4201 4601		LA VILLE DE MONTRÉAL SERVICE DE LA GESTION IMMOBILIÈRE 275 RUE NOTRE DAME EST H2Y 1C6													
1001	86540500	LOT 48E AVENUE RIV PRAIRIES													
2002 2004 2999		21 102	340	2500	9500	2,37500									
		21 102	341	2500	9500	2,37500									
						9,75000									
3001							68		281	4100		4100	E06 204-3		
4201 4601		LA VILLE DE MONTRÉAL SERVICE DE LA GESTION IMMOBILIÈRE 275 RUE NOTRE DAME EST H2Y 1C6													
1001	86540700	LOT 48E AVENUE RIV PRAIRIES													
2002 2004 2999		21 102	342	2500	9500	2,37500									
		21 102	343	2500	9500	2,37500									
		21 102	344	2500	9500	2,37500									

RÔLE D'ÉVALUATION

CODE	COMPTÉ	EMPLACEMENT					NOM	PROFESSION	RÉSIDENCE	CATEGORIE MUNICIPALE	SCOLAIRE	VALEUR EN DOLLARS			MUNICIPAL	REMARQUES
		PARCELLE	CADASTRIQUE	SURFACE	FRONT	PROFONDEUR						SURFACE	TERRAIN	BÂTIMENT		
2999	86540700															
3001																
4201		LA VILLE DE MONTRÉAL SERVICE DE LA GESTION IMMOBILIERE														
4601		275 RUE NOTRE DAME EST H2Y 1C6														
1001	86540900	LOT 48E AVENUE RIV PRAIRIES														
2002		21 102	345		2500	9500										
3001																
4201		LA VILLE DE MONTRÉAL SERVICE DE LA GESTION IMMOBILIERE														
4601		275 RUE NOTRE DAME EST H2Y 1C6														
1001	86541100	LOT 48E AVENUE RIV PRAIRIES														
2002		21 102	346		2500	9500										
2004		21 102	347		2500	9500										
2999																
3001																
4201		LA VILLE DE MONTRÉAL SERVICE DE LA GESTION IMMOBILIERE														
4601		275 RUE NOTRE DAME EST H2Y 1C6														
1001	86541300	LOT 48E AVENUE RIV PRAIRIES														
2002		21 102	348		2500	9500										
2004		21 102	349		2500	9500										
2006		21 102	350		2500	9500										
2999																
3001																
4201		LA VILLE DE MONTRÉAL SERVICE DE LA GESTION IMMOBILIERE														
4601		275 RUE NOTRE DAME EST H2Y 1C6														
1001	86541500	LOT 48E AVENUE RIV PRAIRIES														
2002		21 102	351		2500	9500										
3001																
4201		LA VILLE DE MONTRÉAL SERVICE DE LA GESTION IMMOBILIERE														
4601		275 RUE NOTRE DAME EST H2Y 1C6														
1001	86541700	LOT 48E AVENUE RIV PRAIRIES														

NUMÉRO	COMPTÉ	EMPLACEMENT NOM, PROFESSION, RÉSIDENCE					CATEGORIE BÂTIMENT	SCOLAIRE		VALEUR EN DOLLARS			MUNICIPAL	REMARQUES	
		NUMÉRO	CARRIÈRE	SECTION	FRONT	PROFONDEUR		SUPERFICIE	TERR. H. C.	TERRAIN	BÂTIMENT	TOTAL			
2002	86541700	21	102	352	2500	9500					2,37500				
2004		21	102	353	2500	9500					2,37500				
2999											4,75000				
3001								6B	281	4100		4100	ED6	204-3	
4201		LA VILLE DE MONTRÉAL SERVICE DE LA GESTION IMMOBILIERE					9F								
4601		275 RUE NOTRE DAME EST H2Y 1C6													
1001	86541900	LOT 48E AVENUE RIV PRAIRIES													
2002		21	102	354	2500	9500					2,37500				
2004		21	102	355	2500	9500					2,37500				
2999											4,75000				
3001								6B	281	4100		4100	ED6	204-3	
4201		LA VILLE DE MONTRÉAL SERVICE DE LA GESTION IMMOBILIERE					9F								
4601		275 RUE NOTRE DAME EST H2Y 1C6													
1001	86542100	LOT 48E AVENUE RIV PRAIRIES													
2002		21	102	356	2500	9500					2,37500				
3001								6B	281	2000		2000	ED6	204-3	
4201		LA VILLE DE MONTRÉAL SERVICE DE LA GESTION IMMOBILIERE					9F								
4601		275 RUE NOTRE DAME EST H2Y 1C6													
1001	86542200	LOT 48E AVENUE RIV PRAIRIES													
2002		21	102	357	2500	9500					2,37500				
2004		21	102	358	2500	9500					2,37500				
2999											4,75000				
3001								7A	1 281	4100		4100	TSV 1		
4201		M GIUSEPPE PREZIOSO, PEINTRE					1F								
4601		12330 58E AVENUE R D P H1E 2P1													
4202		M GIUSEPPE PANGIA					1F								
4602		7191 PAPINEAU H2E 2G7													
6630		PROPRIETE SUJETTE A SURTAXE SUR TERRAIN VAGUE NON DESSERVI													
1001	86542400	LOT 48E AVENUE RIV PRAIRIES													
2002		21	102	359	2500	9500					2,37500				
3001								7A	1 281	2000		2000	TSV 1		

CODE	COMPTÉ	EMPLACEMENT					NOM, PROFESSION, RESIDENCE	CATEGORIE BÂTIMENT	SCOLAIRE		VALEUR EN DOLLARS			MUNICIPAL	REMARQUES
		LOT	CADASTRE	SUBDIVISION	TERRAIN	PROFONDEUR			SUPERFICIE	TERR.	P. I. C.	TERRAIN	BÂTIMENT		
4201 4601	86542900						RAYMOND KELLEY 4870 PERRIER ST LEONARD HIR IM1	IF							
5630							PROPRIETE SUJETTE A SURTAXE SUR TERRAIN VAGUE NON DESSERVI								
7001 7002							5 EME RUE 6E RUE								
1001	86543000						LOT BL BOURGET	(02)							
2002 2002		21 106	8			39449	IRR				160,00500				
						36949	40670								
3001								6B	ZB1	96000		96000	ED6	204-3	
4201 4601							VILLE DE MONTRÉAL SERVICE DES IMMEUBLES 275 NOTRE DAME E H2Y 1C6	9F							
6001							PARC								
1001	86544000						LOT BL BOURGET	(02)							
2002 2002		21 106	P7			78120	30640				240,29000				
						78238	30830								
3001								7A	ZB1	168200		168200	7A		
4201 4601							MC GUIRE REALTY CO 909 OLENTANGY ROAD E U	CA							
5701 5702							ATT PHILIP SHUGAR 715 VICTORIA SQ H4B0 H2Y 2H7								
6620							PROPRIETE SUJETTE A SURTAXE SUR TERRAIN VAGUE DESSERVI								
1001	86545000						LOT BL BOURGET	(02)							
2002 2002		21 106	6			2000	39833				7,96600				
							39823								
2004 2004		21 105	3-3			2000	597				20100				
							1010								
2999											8,16700				
3001								6B	ZB1	4900		4900	ED6	204-3	
4201 4601							VILLE DE MONTRÉAL SERVICE DES IMMEUBLES 275 NOTRE DAME E H2Y 1C6	9F							
6001							PARC								
1001	86545300						LOT 40E AVENUE RIV PRAIRIES	(12)							

86544000

CFN2

4201 Construction Savaria & Inconnu Inc

4601 220 Champs. Dore, St. Mathieu du
Suluel GOA STO.

ANNULE

DEPT	SEC
31884	6784

86544000

2F51

4201 Mme Madeleine P. Coopex Giacomodonato

4601 8054 Fabre H2E 2C2

CFN2

4202 Construction Lejoux Inc

4602 7465 Come, St. Leonard HIS 1W5

2F12

4202 Mme Johanne Giacomodonato - Ruzgi

4602 2090 Ch. Cambridge, Mont Royal H38 2Y1

1F12

4204 M. Verxino Di Lembo

4604 9028 LOUISIANE, St-Leonard H1P 2P5

DEPT	SEC
31884	6784

RÔLE D'ÉVALUATION

ÉVALUÉ	COMPTÉ	EMPLACEMENT - NOM, PROFESSION, RÉSIDENCE					SUPERFICIE	CATEGORIE BÂTIMENT	SCOLAIRE		VALEUR EN DOLLARS			MUNICIPAL	REMARQUES
		DIVISION CADASTRE	SUBDIVISION	FRONT	PROFONDEUR	TERR. P. C.			TERRAIN	BÂTISSE	TOTAL				
2002	86545300	21 102	539	2500	9500	2,37500									
2004		21 102	541	2500	9500	2,37500									
2999						4,75000									
3001							68	281	2900			2900	ED6	204-3	
4201		LA VILLE DE MONTREAL SERVICE DES IMMEUBLES						9F	1						
4601		275 NOTRE DAME E H2Y 1C6													
1001	86545500	LOT 48E AVENUE RIV PRAIRIES						(12)							
2002		21 102	542	2500	9500	2,37500									
2004		21 102	543	2500	9500	2,37500									
2999						4,75000									
3001							68	281	2900			2900	ED6	204-3	
4201		LA VILLE DE MONTREAL SERVICE DES IMMEUBLES						9F	1						
4601		275 NOTRE DAME E H2Y 1C6													
1001	86545700	LOT 48E AVENUE RIV PRAIRIES						(12)							
2002		21 102	544	2500	9500	2,37500									
2004		21 102	545	2500	9500	2,37500									
2999						4,75000									
3001							68	281	2900			2900	ED6	204-3	
4201		VILLE DE MONTREAL SERVICE DES IMMEUBLES						9F	1						
4601		275 NOTRE DAME E H2Y 1C6													
1001	86545900	LOT 48E AVENUE RIV PRAIRIES						(12)							
2002		21 102	546	2500	9500	2,37500									
2004		21 102	547	2500	9500	2,37500									
2999						4,75000									
3001							68	281	2900			2900	ED6	204-3	
4201		VILLE DE MONTREAL SERVICE DES IMMEUBLES						9F	1						
4601		275 NOTRE DAME E H2Y 1C6													
1001	86546100	LOT 48E AVENUE RIV PRAIRIES						(12)							
2002		21 102	548	2500	9500	2,37500									
2004		21 102	549	2500	9500	2,37500									
2006		21 102	550	2500	9500	2,37500									
2999						7,12500									
3001							68	281	4300			4300	ED6	204-3	

CODE	NUMÉRIQUE	EMPLACEMENT NOM, PROFESSION, RÉSIDENCE						CATEGORIE D'IMMEUBLE	SCOLAIRE		VALEUR EN DOLLARS			MUNICIPAL	REMARQUES
		NO. CAD.	CADASTRE	PROFONDEUR	FRONT	PROFONDEUR	SUPERFICIE		TERR	P. C.	TERRAIN	BÂTISSE	TOTAL		
4201 4601	86546100	LA VILLE DE MONTRÉAL SERVICE DE LA GESTION IMMOBILIERE 275 RUE NOTRE DAME EST H2Y 1C6						99							
1001	86546400	LOT 48E AVENUE RIV PRAIRIES						(12)							
2002		21	102	551	2500	9500									
3001								68	281	1400			1400	E06 204-3	
4201 4601		VILLE DE MONTRÉAL SERVICE DES IMMEUBLES 275 NOTRE DAME E H2Y 1C6						99							
1001	86546500	LOT 48E AVENUE RIV PRAIRIES						(12)							
2002		21	102	552	2500	9500									
3001								68	281	1400			1400	E06 204-3	
4201 4601		LA VILLE DE MONTRÉAL SERVICE DES IMMEUBLES 275 NOTRE DAME E H2Y 1C6						99							
1001	86546600	LOT 48E AVENUE RIV PRAIRIES						(12)							
2002	A-125597	21	102	553	2500	9500									
2004	B-2-84	21	102	559	2500	9500									
2999															
3001								70	1 281	2900			2900	T5V 1	
4207 4607		MR MOSES HALPERN 3/6 2607 DE SOISSONS H3S 1W7						1A							
4208 4608		MRS USHER EIDELMAN (CHAWA GOLUB 1/6), USUFRUCTUARY 4200 DE COURTRAI #12 H3S 1C3						5A1							
4209 4609		MR BORIS FIDELMAN 1/6, BUILDER 4850 AV CÔTE DES NEIGES #1202 H3V 1S5						1A							
4210 4610		MR ALEX EIDELMAN 1/6, EXECUTIVE 900 EPPINGHAM LAVAL H7W 9B7						1A							
5701 5702 6630		PROPRIÉTÉ SUJETTE À SURTAXE SUR TERRAIN VAGUE NON DESSERVI													
1001	86546800	LOT 48E AVENUE RIV PRAIRIES						(12)							
2002	A-125597	21	102	555	2500	9500									
2004	B-2-84	21	102	556	2500	9500									
2999															
3001								70	1 281	2900			2900	T5V 1	
4207 4607		MR MOSES HALPERN 3/6 2607 DE SOISSONS H3S 1W7						1A							

86546600

1A11

4201 Mr. Moses Halpern *50%

4601 2607 des Saissens H35 1V1

3A11

4202 Mr. Boris Edelmann *25%

4602 4200 de Courtrai *12 H35 1C3

1A12

4203 Mr. Alex Edelmann *25%

4603 12 Fall Brook Pl., Hampstead H3X 3W4

CHRY.	EST.
16-11-84	15-8-84

CODE	COMPTS	EMPLACEMENT - NOM, PROFESSION, RESIDENCE					CATEGORIE BÂTIMENT	SCOLAIRE	VALEUR EN DOLLARS			REMARQUES	
		CADASTRE	SURFACE M.	FR. 1/4	PROF. COURSE	SUPERFICIALE			TERR. (P. C.)	TERRAIN	BÂTISSE		TOTAL
4208	86546800	MRS USHER EIDELMAN (CHABA GOLUB 1/6), USUFRUCTUARY					8A1						
4608		2607 DE SOISSONS H35 1V7											
4209		MR BORIS EIDELMAN 1/6, BUILDER					1A						
4609		4850 AV COTE DES NEIGES #1202 H3V 1G5											
4210		MR ALEX EIDELMAN 1/6, EXECUTIVE					1A						
4610		900 EFFINGHAM LAVAL H7W 4B7											
8701		2607 DE SOISSONS MTL H35 1V7											
8702		PROPRIETE SUJETTE A SURTAXE SUR TERRAIN VAGUE NON DESSERVI											
8630													
1001	86547000	LOT 48E AVENUE RIV PRAIRIES					612						
2002	A-125507	21 102	557	2500	9500								
2004	15-8-84	21 102	558	2500	9500								
2999					4,75000								
3001							7C	1 281	2900		2900	TSV 1	
4207		MR MOSES HALPERN 3/6					1A						
4607		2607 DE SOISSONS H35 1V7											
4208		MRS USHER EIDELMAN (CHABA GOLUB 1/6), USUFRUCTUARY					8A1						
4608		4200 DE COURTRAI #12 H35 1C3											
4209		MR BORIS EIDELMAN 1/6, BUILDER					1A						
4609		4850 AV COTE DES NEIGES #1202 H3V 1G5											
4210		MR ALEX EIDELMAN 1/6, EXECUTIVE					1A						
4610		900 EFFINGHAM LAVAL H7W 4B7											
8701		2607 DE SOISSONS MTL H35 1V7											
8702		PROPRIETE SUJETTE A SURTAXE SUR TERRAIN VAGUE NON DESSERVI											
8630													
1001	86547200	LOT 48E AVENUE RIV PRAIRIES					612						
2002	A-125507	21 102	559	2500	9500								
2004	15-8-84	21 102	560	2500	9500								
2999					4,75000								
3001							7C	1 281	2900		2900	TSV 1	
4207		MR MOSES HALPERN 3/6					1A						
4607		2607 DE SOISSONS H35 1V7											
4208		MRS USHER EIDELMAN (CHABA GOLUB 1/6), USUFRUCTUARY					8A1						
4608		4200 DE COURTRAI #12 H35 1C3											
4209		MR BORIS EIDELMAN 1/6, BUILDER					1A						
4609		4850 AV COTE DES NEIGES #1202 H3V 1G5											
4210		MR ALEX EIDELMAN 1/6, EXECUTIVE					1A						
4610		900 EFFINGHAM LAVAL H7W 4B7											
8701		2607 DE SOISSONS MTL H35 1V7											
8702		PROPRIETE SUJETTE A SURTAXE SUR TERRAIN VAGUE NON DESSERVI											
8630													
1001	86547400	LOT 48E AVENUE RIV PRAIRIES					612						
2002	A-125507	21 102	561	2500	9500								
2004	15-8-84	21 102	562	2500	9500								
2006		21 102	563	2500	9500								
2999					7,12500								

86546800

1811

4201 Mr. Moses Halpern *50%

4601 2601 des Saissons H35 IV1

1811

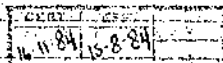
4202 Mr. Boris Edelmann *25%

4602 4200 de Courtraï #12 H35 IC2

1812

4203 Mr. Alex Edelmann *25%

4603 12 Fallbrook Pl, Hampstead H3X 3W4



86547000

1811

4201 Mr. Moses Halpern *50%

4601 2601 des Saissons H35 IV1

1811

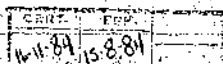
4202 Mr. Boris Edelmann *25%

4602 4200 de Courtraï #12 H35 IC2

1812

4203 Mr. Alex Edelmann *25%

4603 12 Fallbrook Pl, Hampstead H3X 3W4



86547200

1811

4201 Mr. Moses Halpern *50%

4601 2601 des Saissons H35 IV1

1811

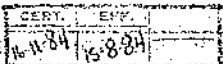
4202 Mr. Boris Edelmann *25%

4602 4200 de Courtraï #12 H35 IC2

1812

4203 Mr. Alex Edelmann *25%

4603 12 Fallbrook Pl, Hampstead H3X 3W4



CODE	COMPTÉ	EMPLACEMENT - NOM, PROFESSION, RÉSIDENCE						CATEGORIE BÂTIMENT	SCOLAIRE		VALEUR EN DOLLARS			MUNICIPAL	REMARQUES
		NO. CAD.	CADASTRE	DIVISION	FRONT	PROFONDEUR	SURFACE		FERR	P. C.	TERRAIN	BÂTISSE	TOTAL		
3001	86547400							7C	1	281	4300		4300	TSV 1	
4207		MR MOSES HALPERN 3/6					1A								
4407		2607 DE SOISSONS H35 1V7													
4208		MRS USHER EIDELMAN (CHARA GOLUB 1/6), USUFRUCTUARY					BA1								
4608		4200 DE COURTRAI #12 H35 1C3													
4209		MR BORIS EIDELMAN 1/6, BUILDER					1A								
4609		4850 AV COTE DES NEIGES #1202 H3V 1G5													
4210		MR ALEX EIDELMAN 1/6, EXECUTIVE					1A								
4610		900 EFFINGHAM LAVAL H7K 4B7													
3101		PRO. COTE ALFONSO BACICAN													
3102		2607 DE SOISSONS H35 H35 1V7													
8630		PROPRIETE SUJETTE A SURTAXE SUR TERRAIN VAGUE NON DESSERVI													
7401		INTERSECTION 102-570													
1001	86547800	LOT 40E AVENUE RIV PRAIRIES						(12)							
2002		21 102 641		2500	9500	2,37500									
3001								68	201	1400		1400	E06 204-3		
4201		LA VILLE DE MONTREAL SERVICE DES IMMEUBLES					97								
4601		275 NOTRE DAME E H2Y 1C6													
1001	86547900	LOT 40E AVENUE RIV PRAIRIES						(12)							
2002		21 102 643		2500	9500	2,37500									
2004		21 102 644		2500	9500	2,37500									
2999						4,75000									
3001								68	281	2900		2900	E06 204-3		
4201		VILLE DE MONTREAL SERVICE DES IMMEUBLES					97								
4601		275 EST NOTRE DAME H2Y 1C6													
1001	86548100	LOT 40E AVENUE RIV PRAIRIES						(12)							
2002		21 102 645		2500	9500	2,37500									
2004		21 102 646		2500	9500	2,37500									
2999						4,75000									
3001								68	281	2900		2900	E06 204-3		
4201		VILLE DE MONTREAL SERVICE DES IMMEUBLES					97								
4601		275 NOTRE DAME E H2Y 1C6													
1001	86548300	LOT 40E AVENUE RIV PRAIRIES						(12)							
2002		21 102 647		2500	9500	2,37500									
2004		21 102 648		2500	9500	2,37500									
2999						4,75000									

86547400

1A11

4201 Mr. Moses Halperin 450%

4601 3609 de Saissons H35 107

1A11

4202 Mr. Boris Edelmann 425%

4602 4200 de Courtois # 1A H35 108

1A12

4203 Mr. Alex Edelmann 425%

4603 12 Falbrook Pl., Hampstead H3X 3W4

CERT.	EFF.
16-11-84	15-8-84

CODE	COMPTÉ	EMPLACEMENT NOM PROFESSION RÉSIDENCE						CATEGORIE BÂTIMENT	SCOLAIRE		VALEUR EN DOLLARS			MUNICIPAL	REMARQUES
		NOY. 540	CADASTRE	SUBDIVISION	FRONT	PROFONDEUR	SUPERFICIE		D	C	TERRAIN	BÂTIMENT	TOTAL		
3001	86548300							68	281	2900		2900	ED6	204-3	
4205		LA VILLE DE MONTRÉAL-SERVICE DES IMMEUBLES						9F							
4605		275 NOTRE DAME E H2Y 1C6													
1001	86548500	LOT 48E AVENUE RIV PRAIRIES						(12)							
2002		21 102	649		2500	9500					2,37500				
2004		21 102	650		2500	9500					2,37500				
2999											4,75000				
3001								68	281	2900		2900	ED6	204-3	
4201		VILLE DE MONTRÉAL SERVICE DES IMMEUBLES						9F							
4601		275 NOTRE DAME H2Y 1C6													
1001	86548700	LOT 48E AVENUE RIV PRAIRIES						(12)							
2002		21 102	651		2500	9500					2,37500				
2004		21 102	652		2500	9500					2,37500				
2999											4,75000				
3001								68	281	2900		2900	ED6	204-3	
4201		LA VILLE DE MONTRÉAL SERVICE DES IMMEUBLES						9F							
4601		275 NOTRE DAME E H2Y 1C6													
1001	86548900	LOT 48E AVENUE RIV PRAIRIES						(12)							
2002		21 102	653		2500	9500					2,37500				
2004		21 102	654		2500	9500					2,37500				
2999											4,75000				
3001								68	281	2900		2900	ED6	204-3	
4201		LA VILLE DE MONTRÉAL SERVICE DES IMMEUBLES						9F							
4601		275 NOTRE DAME E H2Y 1C6													
1001	86549100	LOT 48E AVENUE RIV PRAIRIES						(12)							
2002		21 102	655		2500	9500					2,37500				
2004		21 102	656		2500	9500					2,37500				
2999											4,75000				
3001								68	281	2900		2900	ED6	204-3	
4201		LA VILLE DE MONTRÉAL SERVICE DES IMMEUBLES						9F							
4601		275 NOTRE DAME E H2Y 1C6													
1001	86549200	LOT 48E AVENUE RIV PRAIRIES						(12)							

CODE	COMPTÉ	EMPLACEMENT NOM, PROFESSION, RÉSIDENCE					SUPERFICIE	CATEGORIE PATRIMONIAL	SCOLAIRE		VALEUR EN DOLLARS			MUNICIPAL	REMARQUES	
		NUM. PAR.	CADASTRI	SUBDIVISION	FRONT	PROFONDEUR			TERR. P. I. C.	TERRAIN	BÂTIMENT	TOTAL				
2002	86549200	21	102	657	2500	9500	2,37500									
2004		21	102	658	2500	9500	2,37500									
2999							4,75000									
3001								68	281	2900			2900	E04	204-3	
4201		VILLE DE MONTRÉAL SERVICE DES IMMEUBLES														
4601		275 NOTRE DAME E H2Y IC6														
1001	86549400	LOT 40E AVENUE RIV PRAIRIES														
2002		21	102	659	2500	9500	2,37500									
2004		21	102	660	2500	9500	2,37500									
2999							4,75000									
3001								68	281	2900			2900	E04	204-3	
4201		VILLE DE MONTRÉAL SERVICE DES IMMEUBLES														
4601		275 NOTRE DAME E H2Y IC6														
1001	86549600	LOT 48E AVENUE RIV PRAIRIES														
2002		21	102	661	2500	9500	2,37500									
2004		21	102	662	2500	9500	2,37500									
2006		21	102	663	2500	9500	2,37500									
2999							7,12500									
3001								68	281	4300			4300	E04	204-3	
4201		VILLE DE MONTRÉAL SERVICE DES IMMEUBLES														
4601		275 NOTRE DAME E H2Y IC6														
1001	86549900	LOT 48E AVENUE RIV PRAIRIES														
2002		21	102	664	2500	9500	2,37500									
3001								68	281	1400			1400	E04	204-3	
4201		LA VILLE DE MONTRÉAL-SERVICE DES IMMEUBLES														
4601		275 NOTRE DAME E H2Y IC6														
1001	86550000	LOT 48E AVENUE RIV PRAIRIES														
2002		21	102	665	2500	9500	2,37500									
3001								68	281	1400			1400	E04	204-3	
4201		VILLE DE MONTRÉAL SERVICE DES IMMEUBLES														
4601		275 NOTRE DAME E H2Y IC6														
7001		7 EME RUE														

CODE	COMPTÉ	EMPLACEMENT (NOM, PROFESSION, RÉSIDENCE)					CATEGORIE BARRIÈRE	SCOLAIRE		VALEUR EN DOLLARS			MUNICIPAL	REMARQUES	
		LAV. CAG.	CADASTRE	CADASTRE	FRONT	PROFONDEUR		SUPERFICIE	TERR.	TERR.	TERRAIN	BÂTIMENT			TOTAL
1001	86550200	LOT 48E AVENUE RIV PRAIRIES					8123								
2002		21	102	743	2500	9500					2,37500				
2004		21	102	745	2500	9500					2,37500				
2006		21	102	746	2500	9500					2,37500				
2999											7,12500				
3001							7C	1	ZB1	9300		9300	TSV 1		
4207		MR. MOSES HALPERN 3/8					1A								
4207		2607 DE SOISSONS H35 107													
4208		MRS USHER EIDELMAN (CHAWA GOLUB 1/4), USUFRUCTUARY					8A1								
4608		2607 DE SOISSONS H35 107													
4209		MR BORIS EIDELMAN 1/4, BUILDER					1A								
4609		9850 AV COTE DES NEIGES #1202 H3V 165													
4210		MR ALEX EIDELMAN 1/4, EXECUTIVE					1A								
4210		900 EFFINGHAM LAVAL H7E 4B7													
4630		PROPRIETE SUJETTE A SURTAXE SUR TERRAIN VAGUE NON DESSEVVI													
1001	86550500	LOT 48E AVENUE RIV PRAIRIES					8123								
2002		21	102	747	2500	9500					2,37500				
3001							6E		ZB1	1400		1400	ED6 204-3		
4201		VILLE DE MONTREAL SERVICE DES IMMEUBLES					9F								
4601		275 NOTRE DAME EST H2T 1C6													
1001	86550600	LOT 48E AVENUE RIV PRAIRIES					8123								
2002		21	102	748	2500	9500					2,37500				
2004		21	102	749	2500	9500					2,37500				
2006		21	102	750	2500	9500					2,37500				
2999											7,12500				
3001							7C	1	ZB1	9300		9300	TSV 1		
4204		MR LIONEL DUVAL					1F								
4604		455 BL GOUIN O H3L 1K4													
6630		PROPRIETE SUJETTE A SURTAXE SUR TERRAIN VAGUE NON DESSEVVI													
1001	86550900	LOT 48E AVENUE RIV PRAIRIES					8123								
2002		21	102	751	2500	9500					2,37500				
3001							7C	1	ZB1	1400		1400	TSV 1		
4204		MR COSTANZO MORIELLI					1F								
4604		7483 BORDEAUX H2E 2N6													
6630		PROPRIETE SUJETTE A SURTAXE SUR TERRAIN VAGUE NON DESSEVVI													

06550200

IAI1

4201 Mr. Moses Halperin *50%

4601 2601 des Saissens H3S 1V1

IAI1

4202 Mr. Boris Edelmann *25%

4602 4200 de Courtois *12 H3S 1C2

IAI3

4203 Mr. Alex Edelmann *25%

4603 12 Fairbrook Pl., Hampstead H3X 3W4

COPIE	EFFE
16-24	15-884

COTE	COMPTÉ	EMPLACEMENT (NOM, PROFESSION, RESIDENCE)					CATEGORIE BÂTIMENT	SCOLAIRE			VALEUR EN DOLLARS			MUNICIPAL	REMARQUES	
		NUM. PAR	ARR. (NOM)	NUM. (NOM)	FRONT	PUR. (NOM)		SURFACE	TERR. P. C.	TERRAIN	BATISSE	TOTAL				
1001	86551000	LOT 46E AVENUE RIV PRAIRIES					(12)									
2002		21	102	752	2500	9500					2,37500					
3001							7C	1	281	1400			1400	TSV	1	
4211		M LIONEL DUVAL, INGENIEUR					IF									
4611		955 BL GOUIN O H3L 1K9														
6630		PROPRIETE SUJETTE A SURTAXE SUR TERRAIN VAGUE NON DESSERVI														
1001	86551100	LOT 48E AVENUE RIV PRAIRIES					(12)									
2002		21	102	753	2500	9500					2,37500					
2004		21	102	P754	IRR	IRR					2,22300					
2999											4,59800					
3001							7C	2	281	2800			2800	TSV	1	
4209		M LIONEL DUVAL					IF									
4609		955 O BL GOUIN H3L 1K9														
6630		PROPRIETE SUJETTE A SURTAXE SUR TERRAIN VAGUE NON DESSERVI														
1001	86551200	LOT 48E AVENUE RIV PRAIRIES					(12)									
2002		21	102	755	2500	9500					2,37500					
3001							6B	281	1400				1400	EID	209-7	
4201		LA COMMISSION HYDROELECTRIQUE DE QUEBEC					IF									
4601		75 BL DORCHESTER O SERVICE DES TAXES 18E ETAGE H2Z 1A9														
5701		ATT HYDRO QUEBEC SERVICE DES TAXES PROPRIETES IMR														
5702		75 BL DORCHESTER O 18E ETAGE H2Z 1A9														
1001	86551600	LOT 48E AVENUE RIV PRAIRIES					(12)									
2002		21	102	763	2500	9500					2,37500					
2004		21	102	764	2500	9500					2,37500					
2006		21	102	765	2500	9500					2,37500					
2008		21	102	P759	IRR	IRR					1,44800					
2010		21	102	760	2500	9500					2,37500					
2012		21	102	766	2500	9500					2,37500					
2014		21	102	761	2500	9500					2,37500					
2016		21	102	762	2500	9500					2,37500					
2018		21	102	767	2500	9500					2,37500					
2999											20,44800					
3001							6B	281	12000				12000	EID	209-7	

CODE	COMPTE	EMPLACEMENT NOM, PROFESSION, RÉSIDENCE						CATEGORIE BÂTIMENT	VALEUR EN DOLLARS				MUNICIPAL	REMARQUES
		AV. CAD.	CADASTRE	SUBDIVISION	ÉTOILE	RESPONSABLE	SUPERFICIE		SCOLAIRE	TERRAIN	BÂTIMENT	TOTAL		
4204 4604	86551600	LA COMMISSION HYDROÉLECTRIQUE DE QUÉBEC 75 BL DORCHESTER O SERVICE DES TAXES 18E ETAGE H2Z 1A9						98						
5701 5702		ATT HYDRO QUÉBEC SERVICE DES TAXES PROPRIETES IRR 75 BL DORCHESTER O 18E ETAGE H2Z 1A9												
7001		6E RUE												
1001	86558800	LOT 40E AVENUE RIV PRAIRIES						(12)						
2002		21 102	P721		IRR	IRR				2,38900				
2004		21 102	711		IRR	IRR				2,11500				
2006		21 102	712		2500	9000				2,25000				
2008		21 102	713		2500	9000				2,25000				
2010		21 102	714		2500	9000				2,25000				
2012		21 102	715		IRR	IRR				2,11500				
2014		21 102	716		2500	9000				2,25000				
2016		21 102	717		2500	9000				2,25000				
2018		21 102	719		2500	9000				2,25000				
2020		21 102	720		2500	9000				2,25000				
2022		21 102	718		2500	9000				2,25000				
2999										29,61900				
3001							60	ZB1	14400		14400	E10	204-7	
4204 4604		LA COMMISSION HYDROÉLECTRIQUE DE QUÉBEC 75 BL DORCHESTER O SERVICE DES TAXES 18E ETAGE H2Z 1A9						98						
5701 5702		ATT HYDRO QUÉBEC SERVICE DES TAXES PROPRIETES IRR 75 BL DORCHESTER O 18E ETAGE H2Z 1A9												
7001		LOT 40E AVENUE 102-711 & 720 VOIR 49E AVENUE												
1001	86560400	LOT 40E AVENUE RIV PRAIRIES						(12)						
2002		21 102	P722		1275	8000				1,02200				
2002						IRR								
3001							60	ZB1	600		600	E06	204-3	
4204 4604		LA VILLE DE MONTRÉAL (SERVICE DES IMMEUBLES) 275 NOTRE-DAME, E. H2Y 1C6						97						
4001		PTIE DE SQUARE												
1001	86560500	LOT 40E AVENUE RIV PRAIRIES						(12)						
2002		21 102	724		9000	2500				2,25000				
2004		21 102	725		9000	2500				2,25000				
2999										4,50000				
3001							70	I ZB1	2700		2700	150	I	

CODE	COMPTÉ	EMPLACEMENT - NOM, PROFESSION, RÉSIDENCE						CATEGORIE BÂTIMENT	SCOLAIRE		VALEUR EN DOLLARS			MUNICIPAL	REMARQUES
		CADASTRE	INDICATION	PROF.	PROF. / INDICATION	SUPERFICIE	TERR		P	C	TERRAIN	BÂTISSÉ	TOTAL		
4207	86560500	MR NOSES HALPERN 3/6					1A								
4207		2607 DE SOISSONS H35 107													
4208		MRS USHER EIDELMAN (CHAZA GOLUB 1/6), USUFRUCTUARY					1A1								
4208		2607 DE SOISSONS H35 107													
4209		MR BORIS EIDELMAN 1/6, BUILDER					1A								
4209		4850 AV COTE DES NEIGES #1202 H3V 165													
4210		MR ALEX EIDELMAN 1/6, EXECUTIVE					1A								
4210		900 EFFINGHAM LAVAL H78 487													
4210		MR. Eric Altman, Architect 2607 de Soissons, MtL H35 107, C. 4208 + 3142 95 (20-10-83)													
4230		PROPRIETE SUJETTE A SURTAXE SUR TERRAIN VAGUE NON DESSERVI													
1001	86560700	LOT 48E AVENUE RIV PRAIRIES													
2002	A-125549	21 102 726		9000	2500										
2002	15-8-84	21 102 727		9000	2500										
2006		21 102 728		9000	2500										
2999															
3001									7C	1	281	9100		9100	TSW 1
4207		MR NOSES HALPERN 3/6					1A								
4207		2607 DE SOISSONS H35 107													
4208		MRS USHER EIDELMAN (CHAZA GOLUB 1/6), USUFRUCTUARY					1A1								
4208		2607 DE SOISSONS H35 107													
4209		MR BORIS EIDELMAN 1/6, BUILDER					1A								
4209		4850 AV COTE DES NEIGES #1202 H3V 165													
4210		MR ALEX EIDELMAN 1/6, EXECUTIVE					1A								
4210		900 EFFINGHAM LAVAL H78 487													
4210		MR. Eric Altman, Architect 2607 de Soissons, MtL H35 107, C. 4208 + 3142 95 (20-10-83)													
4230		PROPRIETE SUJETTE A SURTAXE SUR TERRAIN VAGUE NON DESSERVI													
1001	86561000	LOT 48E AVENUE RIV PRAIRIES													
2002		21 102 729		IRR	2500										
2002				9000	IRR										
3001									6B		281	1300		1300	ED6 204-3
4201		VILLE DE MONTREAL SERVICE DES IMMEUBLES					9F								
4201		275 NOTRE DAME EST H2Y 106													
1001	86561100	LOT 48E AVENUE RIV PRAIRIES													
2002	A-125549	21 102 730		9000	2500										
2002	15-8-84	21 102 731		9000	2500										
2999															
3001									7C	1	281	2700		2700	TSW 1
4207		MR NOSES HALPERN 3/6					1A								
4207		2607 DE SOISSONS H35 107													

86560500

IAJI
4201 Mr. Moses Halpern *50%
4601 2601 des Saissons H3S 1V1
IAJI
4202 Mr. Boris Edelmann *25%
4602 4200 de Courtrais *12 H3S 1CA
IAI3
4203 Mr. Alex Edelmann *25%
4603 12 Fallbrook Pl., Hampstead H3X 3W4

DATE	FILE
16-11-81	16-8-81

86560100

IAJI
4201 Mr. Moses Halpern *50%
4601 2601 des Saissons H3S 1V1
IAJI
4202 Mr. Boris Edelmann *25%
4602 4200 de Courtrais *12 H3S 1CA
IAI3
4203 Mr. Alex Edelmann *25%
4603 12 Fallbrook Pl., Hampstead H3X 3W4

DATE	FILE
16-11-81	15-8-81

TABLEAU D'ÉVALUATION

CODE	COMPTÉ	EMPLACEMENT, NOM, PROFESSION, RÉSIDENCE						CATEGORIE BÂTIMENT	SCOLAIRE			VALEUR EN DOLLARS			MUNICIPAL	REMARQUES
		NOY. 1983	ADRESSE	SYNDICAT	FRONT	PROFESSEUR	SURFACE		TERR. P. C.	TERRAIN	BÂTISSE	TOTAL				
4208 4608 4209 4609 4210 4610 4201 4601 6630	86561100	MRS USHER EIDELMAN (CHABA GOLUB 1/6), USUFRUCTUARY 2607 DE SOISSONS H35 107 MR BORIS EIDELMAN 1/6, BUILDER 4850 AV COTE DES NEIGES #1202 H3V 165 VERCO MR ALEX EIDELMAN 1/6, EXECUTIVE 900 EFFINGHAM LAYAL H7W 487 PROPRIETE SUJETTE A SURTAXE SUR TERRAIN VAGUE NON DESSERVI						2A1 1A 1A								
1001	86561300	LOT 48E AVENUE RIV PRAIRIES						(12)								
2002 2004 2009 2499		21 102	732		9000	2500	2,25000									
		21 102	733		9000	2500	2,11500									
				IRR		IRR										
							4,36500									
3001								68	2B1	2600		2600	204-3			
4205 4605		LA VILLE DE MONTREAL-SERVICE DES IMMEUBLES 275 NOTRE DAME E H2Y 1C6						9F								
7001		7 ENE RUE														
1001	86561500	LOT 48E AVENUE RIV PRAIRIES						(12)								
2002 2002 2004 2999		21 102	609		IRR	IRR	2,11500									
					9000	2500										
		21 102	610		9000	2500	2,25000									
							4,36500									
3001								7C	1 2B1	2600		2600	TSV 1			
4204 4604		M LIONEL DUVAL, INGENIEUR 455 BL GOUIN O H3L 1K4						1F								
4630		PROPRIETE SUJETTE A SURTAXE SUR TERRAIN VAGUE NON DESSERVI														
1001	86561700	LOT 48E AVENUE RIV PRAIRIES						(12)								
2002		21 102	611		9000	2500	2,25000									
3001								7C	1 2B1	1400		1400	TSV 1			
4204 4604		M LIONEL DUVAL, INGENIEUR 455 BL GOUIN O H3L 1K4						1F								
4630		PROPRIETE SUJETTE A SURTAXE SUR TERRAIN VAGUE NON DESSERVI														
1001	86561800	LOT 48E AVENUE RIV PRAIRIES						(12)								
2002		21 102	612		9000	2500	2,25000									

86561100

1871

4201 Mr. Moses Halperin *50%

4601 4601 des Soissons H35 117

1871

4202 Mr. Boris Edelmann *25%

4602 4200 de Courtnai *12 H35 102

1872

4203 Mr. Alex Edelmann *25%

4603 12 Fallbrook Pl., Hampstead H3X 3W4

CERT.	EFF.
16-1-84	15-8-84

CODE	COMPTÉ	EMPLACEMENT NOM, PROFESSION, RESIDENCE					SUPERFICIE	CATEGORIE BÂTIMENT	SCOLAIRE		VALEUR EN DOLLARS			MUNICIPAL	REMARQUES	
		DIVISION	CADASTRI	SECTION	FRONT	PROFONDEUR			TERR. P. C.	TERRAIN	BÂTISSE	TOTAL				
2004	86561800	21	102	613	9000	IRR	2,11500									
2004					IRR	2500										
2999							4,36500									
3001								68	281	2400		2600	ED6	204-3		
4201		VILLE DE MONTREAL SERVICE DES IMMEUBLES														
4601		275 NOTRE DAME E H2Y 1C6														
1001	86562000	LOT 90E AVENUE RIV PRAIRIES						(12)								
2002		21	102	614	9000	2500	2,25000									
2004		21	102	615	9000	2500	2,25000									
2006		21	102	616	9000	2500	2,25000									
2999							6,75000									
3001								68	281	4100		4100	ED6	204-3		
4201		LA VILLE DE MONTREAL SERVICE DES IMMEUBLES														
4601		275 NOTRE DAME E H2Y 1C6														
1001	86562300	LOT 98E AVENUE RIV PRAIRIES						(12)								
2002		21	102	617	9000	2500	2,25000									
3001								68	281	1400		1400	ED6	204-3		
4201		VILLE DE MONTREAL SERVICE DES IMMEUBLES														
4601		275 NOTRE DAME E H2Y 1C6														
1001	86562400	LOT 98E AVENUE RIV PRAIRIES						(12)								
2002		21	102	618	9000	2500	2,25000									
3001								70	1 281	1400		1400	TSV 1			
4204		R LIONEL DUVAL, INS PROF														
4604		455 BL GOVIN Q H3L 1K4														
6630		PROPRIETE SUJETTE A SURTAXE SUR TERRAIN VAGUE NON DESSERVI														
1001	86562500	LOT 98E AVENUE RIV PRAIRIES						(12)								
2002		21	102	620	10000	12500	12,50000									
3001								68	281	7500		7500	ED6	204-3		
4204		LA VILLE DE MONTREAL (SERVICE DES IMMEUBLES)														
4604		275 NOTRE-DAME, E. H2Y 1C6														
6001		SQUARE														

CODE	COMPTÉ	EMPLACEMENT NOM PROFESSION, RESIDENCE					CATEGORIE BÂTIMENT	SCOLAIRE		VALEUR EN DOLLARS			MUNICIPAL	REMARQUES
		NUMERO	LABORANT	DE JOURNAUX	FRONT	PROFONDEUR		SUPERFICIE	TERR. P. C.	TERRAIN	BÂTISSSE	TOTAL		
1001	86562700	LOT 48E AVENUE RIV PRAIRIES					(12)							
2002		21 102	622		9000	2500				2,25000				
2004		21 102	623		9000	2500				2,25000				
2999										4,50000				
3001							7C	1 281		2700			2700 TSV 1	
4211		M LIONEL DUVAL, ING PROF					1F							
4611		455 GOUIN O H3L IK4												
4630		PROPRIETE SUJETTE A SURTAXE SUR TERRAIN VAGUE NON DESSERVI												
1001	86562900	LOT 48E AVENUE RIV PRAIRIES					(12)							
2002		21 102	624		9000	2500				2,25000				
2004		21 102	625		9000	2500				2,25000				
2006		21 102	626		9000	2500				2,25000				
2999										6,75000				
3001							7C	1 281		9100			9100 TSV 1	
4211		M LIONEL DUVAL, ING PROF					1F							
4611		455 GOUIN O H3L IK4												
4630		PROPRIETE SUJETTE A SURTAXE SUR TERRAIN VAGUE NON DESSERVI												
1001	86563200	LOT 48E AVENUE RIV PRAIRIES					(12)							
2002		21 102	627		IRR	2500				2,11500				
2002					9000	IRR								
2004		21 102	628		9000	2500				2,25000				
2999										4,36500				
3001							6B	281		2600			2600 E04 204-3	
4201		LA VILLE DE MONTRÉAL SERVICE DES IMMEUBLES					9F							
4601		275 NOTRE DAME E H2Y 1C6												
1001	86563400	LOT 48E AVENUE RIV PRAIRIES					(12)							
2002		21 102	629		9000	2500				2,25000				
2004		21 102	630		9000	2500				2,25000				
2006		21 102	631		9000	2500				2,11500				
2006					IRR	IRR								
2999										6,61500				
3001							6B	281		4000			4000 E04 204-3	
4201		LA VILLE DE MONTRÉAL SERVICE DES IMMEUBLES					9F							
4601		275 NOTRE DAME E H2Y 1C6												
7001		INTERSECTION 102-570												

ROLE D'ÉVALUATION DES IMMEUBLES POUR L'EXERCICE FINANCIER 1989

VILLE DE MONTRÉAL

TABLEAU D'ÉVALUATION

CODE	COMPTÉ	EMPLACEMENT - NOM, PROFESSION, RÉSIDENCE						CATEGORIE BÂTIMENT	SCOLAIRE		VALEUR EN DOLLARS			MUNICIPAL	REMARQUES
		NOY. CAT.	ALPHABETIQUE	NUMÉRIQUE	PROF.	RES.	SURFACE		TERR. C	TERRAIN	BÂTISSE	TOTAL			
1001	86563700	LOT 48E AVENUE RIV PRAIRIES						(12)							
2002		21	102	507	IRR	IRR	2,11500								
2002					9000	2500									
3001								68	281	1300			1300	ED6 209-3	
4201		LA VILLE DE MONTRÉAL SERVICE DE LA GESTION IMMOBILIERE						9F							
4601		275 RUE NOTRE DAME EST H2Y 1C6													
1001	86563800	LOT 48E AVENUE RIV PRAIRIES						(12)							
2002		21	102	508		9000	2,25000								
2004		21	102	509		9000	2,25000								
2999							4,50000								
3001								68	281	2780			2780	ED6 209-3	
4201		LA VILLE DE MONTRÉAL SERVICE DE LA GESTION IMMOBILIERE						9F							
4601		275 RUE NOTRE DAME EST H2Y 1C6													
1001	86564000	LOT 48E AVENUE RIV PRAIRIES						(12)							
2002		21	102	510		9000	2,25000								
2004		21	102	511		9000	2,25000								
2004					IRR	2500	2,11500								
2999							4,36500								
3001								68	281	2400			2400	ED6 209-3	
4201		LA VILLE DE MONTRÉAL SERVICE DE LA GESTION IMMOBILIERE						9F							
4601		275 RUE NOTRE DAME EST H2Y 1C6													
1001	86564200	LOT 48E AVENUE RIV PRAIRIES						(12)							
2002		21	102	512		9000	2,25000								
3001								68	281	1400			1400	ED6 209-3	
4201		LA VILLE DE MONTRÉAL SERVICE DES IMMEUBLES						9F							
4601		275 NOTRE DAME E H2Y 1C6													
1001	86564300	LOT 48E AVENUE RIV PRAIRIES						(12)							
2002		21	102	513		9000	2,25000								
3001								68	281	1400			1400	ED6 209-3	
4201		VILLE DE MONTRÉAL SERVICE DE LA GESTION IMMOBILIERE						9F							
4601		275 NOTRE DAME E H2Y 1C6													

REVALUATION

CODE	COMPTÉ	EMPLACEMENT					NOM	PROFESSION	RÉSIDENCE	CATEGORIE BÂTIMENT	SCOLAIRE		VALEUR EN DOLLARS			MUNICIPAL	REMARQUES
		DIV. CAD.	CADASTRE	DIVISION	FRONT	PROFONDEUR					SUPERFICIE	TERR. P. C.	TERRAIN	BÂTISSE	TOTAL		
1001	86564400	LOT 48E AVENUE RIV PRAIRIES								(12)							
2002		21	102	514		9000	2500	2,25000									
3001									68	281	1400		1400	ED6	204-3		
4201		VILLE DE MONTRÉAL SERVICE DE LA GESTION IMMOBILIERE								VF							
4601		275 NOTRE DAME E H2Y 1C6															
1001	86564500	LOT 48E AVENUE RIV PRAIRIES								(12)							
2002		21	102	515		9000	2500	2,25000									
3001									68	281	1400		1400	ED6	204-3		
4201		VILLE DE MONTRÉAL SERVICE DE LA GESTION IMMOBILIERE								VF							
4601		275 NOTRE DAME E H2Y 1C6															
1001	86564600	LOT 48E AVENUE RIV PRAIRIES								(12)							
2002		21	102	516		9000	2500	2,25000									
3001									68	281	1400		1400	ED6	204-3		
4201		LA VILLE DE MONTRÉAL SERVICE DES IMMEUBLES								VF							
4601		275 NOTRE DAME E H2Y 1C6															
1001	86564700	LOT 48E AVENUE RIV PRAIRIES								(12)							
2002		21	102	518		10000	12500	12,50000									
3001									68	281	7500		7500	ED6	204-3		
4204		LA VILLE DE MONTRÉAL (SERVICE DES IMMEUBLES)								VF							
4604		275 NOTRE-DAME, E. H2Y 1C6															
4801		SQUARE															
1001	86564800	LOT 48E AVENUE RIV PRAIRIES								(12)							
2002		21	102	520		9000	2500	2,25000									
3001									68	281	1400		1400	ED6	204-3		
4201		LA VILLE DE MONTRÉAL SERVICE DES IMMEUBLES								VF							
4601		275 NOTRE DAME E H2Y 1C6															
1001	86565100	LOT 48E AVENUE RIV PRAIRIES								(12)							

ANNUAIRE D'ÉVALUATION

CODE	COMPTÉ	EMPLACEMENT NOM PROFESSION RESIDENCE						CATEGORIE BÂTIMENT	SCOLAIRE		VALEUR EN DOLLARS			MUNICIPAL	REMARQUES	
		PAR	CADASTRIQUE	SURFACE	PROFONDEUR	SUPERFICIE	TERR.		BÂTISS.	TERRAIN	BÂTISS.	TOTAL				
2002	86565100	21	102	521	9000	2500	2,25000									
3001								6B		201	1400		1400	ED6	204-3	
4201		LA VILLE DE MONTREAL SERVICE DES IMMEUBLES						9F								
4601		275 NOTRE DAME E H2Y 1C6														
1001	86565200	LOT 48E AVENUE RIV PRAIRIES						(12)								
2002	A-138599	21	102	522	9000	2500	2,25000									
2004	15-8-84	21	102	523	9000	2500	2,25000									
2006		21	102	524	9000	2500	2,25000									
2999							6,75000									
3001								7C	1	201	4100		4100	YSM	1	
4207		M ROSES HALPERN 3/6						1F								
4607		2607 DE SOISSONS H3S 1U7														
4208		MRS USHER EIDELMAN (CHAVA GOLUB 1/6), USUFRUCTUARY						9A1								
4608		2607 DE SOISSONS H3S 1U7														
4209		MR BORIS EIDELMAN 1/6, BUILDER						1A								
4609		4850 AV COTE DES NEIGES #1202 H3V 1G5 VERSO														
4210		MR ALEX EIDELMAN 1/6, EXECUTIVE						1A								
4610		900 EFFINGHAM LAVAL H7W 4B7														
4611		ATT: Edie Halpern 3/6														
4612		2607 de Soissons, mtl H3S 1U7, P.1222 + 514-9510-10 (3)														
4630		PROPRIETE SUJETTE A SURTAXE SUR TERRAIN VAGUE NON DESSERVE														
1001	86565300	LOT 48E AVENUE RIV PRAIRIES						(12)								
2002		21	102	525	IRR	2500	2,11500									
2002					9000	IRR										
2004		21	102	526	9000	2500	2,25000									
2999							4,36500									
3001								6B		201	2600		2600	ED6	204-3	
4201		LA VILLE DE MONTREAL SERVICE DES IMMEUBLES						9F								
4601		275 NOTRE DAME E H2Y 1C6														
7001		6 EHE RUE														
1001	86565500	LOT 48E AVENUE RIV PRAIRIES						(12)								
2002		21	102	527	9000	2500	2,25000									
3001								6B		201	1900		1900	ED6	204-3	
4201		VILLE DE MONTREAL SERVICE DES IMMEUBLES						9F								
4601		275 NOTRE DAME E H2Y 1C6														
1001	86565600	LOT 48E AVENUE RIV PRAIRIES						(12)								

B6565200

IAII

4201 Mr. Moses Halpern *50%

4601 2601 des Soissons H3S 1V4

IAII

4202 Mr. Boris Edelmann *25%

4602 4200 de Courtois *18 H3S 1CA

IAIIB

4203 Mr. Alex Edelmann *25%

4603 12 Fallbrook Pl, Hampstead H3X 3W4

CERT.	EFF.
16-11-84	16-8-84

CODE	COMPTÉ	EMPLACEMENT NON PROFESSIONNEL RESIDENCE						CATEGORIE BÂTIMENT	SCOLAIRE			VALEUR EN DOLLARS			REMARQUES
		NOY. 5245	CARACTÈRE	TOURNAIS	FRONT	PROF. 5245	SUPERFICIE		TERR. P. C.	TERRAIN	BÂTISSÉ	TOTAL	MUNICIPAL		
2002	06565600	21	102	528	9000	2500	2,25000								
2004		21	102	529	9000	2500	2,11500								
2005					IRR	IRR									
2999							4,36500								
3001								80	281	2600		2600	E04	204-3	
4201		LA VILLE DE MONTRÉAL SERVICE DES IMMEUBLES						9F							
4601		275 NOTRE DAME E H2Y 1G6													
7001		6 EME RUE													
1001	06568200	LOT 48E AVENUE RIV PRAIRIES						102)							
2002	A.110325 11-1-84	21	102	303	IRR	IRR	2,11500								
2002					9000	2500									
2004		21	102	309	9000	2500	2,25000								
2999							4,36500								
3001		VERSO						7A	1 281	3700		3700	TSV 1		
4212		MR MARIO IANNICCA, OPERATOR						1A							
4612		8271 BL HAUT D ANJOU #7 V D ANJOU HIS 1TB													
6630		PROPRIETE SUJETTE A SURTAXE SUR TERRAIN VAGUE NON DESSEVVI													
1001	06568400	LOT 48E AVENUE RIV PRAIRIES						102)							
2002	A.110325 11-1-84	21	102	305	9000	2500	2,25000								
2004		21	102	306	9000	2500	2,25000								
2999							4,50000								
3001		VERSO						7A	1 281	3900		3900	TSV 1		
4212		MR MARIO IANNICCA, OPERATOR						7A							
4612		8271 BL HAUT D ANJOU #7 V D ANJOU HIS 1TB													
6630		PROPRIETE SUJETTE A SURTAXE SUR TERRAIN VAGUE NON DESSEVVI													
1001	06568600	LOT 48E AVENUE RIV PRAIRIES						102)							
2001	A.110325 11-1-84	21	102	307	9000	IRR	2,11500								
2001					IRR	2500									
3001		VERSO						7A	1 281	1200		1200	TSV 1		
4212		MR MARIO IANNICCA, OPERATOR						1A							
4612		8271 BL HAUT D ANJOU #7 V D ANJOU HIS 1TB													
6630		PROPRIETE SUJETTE A SURTAXE SUR TERRAIN VAGUE NON DESSEVVI													
1001	06568700	LOT 48E AVENUE RIV PRAIRIES						102)							

86568200

2F I 2

4201 Ame Doménica (Cochine) - Jannica
 4601 8271 Bl. Haut d'Anjou #7 V.d'Anjou
 HIS ITB

CERT.	EFF.
5384	11-1-84

86568200

IF I 2

4201 M. Maxio Jannica
 4601 8271 bl. Haut d'Anjou #7 Anjou
 HIS ITB

11-1-84

CERT.	EFF.
10185	11-12-84

86568400

2F I 2

4201 Ame Doménica (Cochine) - Jannica
 4601 8271 Bl. Haut d'Anjou #7 V.d'Anjou
 HIS ITB

CERT.	EFF.
5384	11-1-84

86568400

IF I 2

4201 M. Maxio Jannica
 4601 8271 bl. Haut d'Anjou #7 Anjou
 HIS ITB

11-1-84

CERT.	EFF.
10185	11-12-84

86568600

2F I 2

4201 Ame Doménica (Cochine) - Jannica
 4601 8271 Bl. Haut d'Anjou #7 V.d'Anjou
 HIS ITB

CERT.	EFF.
5384	11-1-84

86568600

IF I 2

4201 M. Maxio Jannica
 4601 8271 bl. Haut d'Anjou #7 Anjou
 HIS ITB

11-1-84

CERT.	EFF.
10185	11-12-84

NEB20

CODE	COMPTÉ	EMPLACEMENT					SUPERFICIE	CATEGORIE BÂTIMENT	SCOLAIRE		VALEUR EN DOLLARS			MUNICIPAL	REMARQUES	
		ALÉ	CADASTRI	SUBDIVISION	PROFOND	PROFONDEUR			TERR P	TERRAIN	BÂTISSE	TOTAL				
2001	86568700	21	102	308	9000	2500	2,25000									
2002		21	102	307	9000	2500	2,25000									
2999							4,50000									
3001								7A	1	281	3900		3900	TSV 1		
4211		R JOACHIN D ABATE														
4612		4685 28E AVENUE RSMT HIT 3JI														
6601		RESERVE POUR FINS DE PARC POUR 2 ANS EFF 9-8-77														
6630		PROPRIETE SUJETTE A SURTAXE SUR TERRAIN VAGUE NON DESSERVE														
1001	86568900	LOT 48E AVENUE RIV PRAIRIES														
2002		21	102	310	9000	2500	2,25000									
3001								6B								
4204		BOHL REALTY CO LTD														
4604		6740 WILBERTON AV H3S ZL9														
6630		PROPRIETE SUJETTE A SURTAXE SUR TERRAIN VAGUE NON DESSERVE														
1001	86569000	LOT 48E AVENUE RIV PRAIRIES														
2002		21	102	311	9000	2500	2,25000									
2004		21	102	312	9000	2500	2,25000									
2999							4,50000									
3001								7A	1	281	3900		3900	TSV 1		
4211		MR JOSEPH WASSERMAN														
4612		5700 CAVENDISH BL #1803 H3W 158														
6630		PROPRIETE SUJETTE A SURTAXE SUR TERRAIN VAGUE NON DESSERVE														
1001	86569200	LOT 48E AVENUE RIV PRAIRIES														
2002		21	102	314	10000	12500	12,50000									
3001								6B		281	7500		7500	ED6 204-3		
4204		LA VILLE DE MONTRÉAL (SERVICE DES IMMEUBLES)														
4604		275 NOTRE-DAME, E. H2Y 1C6														
6001		SQUARE														
1001	86569500	LOT 48E AVENUE RIV PRAIRIES														
2002		21	102	316	9000	2500	2,25000									
3001								6B		281	1400		1400	ED6 204-3		

VERSO

ED6 204-3

86568900

9FEI

4001 Ville de Montréal - Service de la
Gestion Immobilière
4001 215 Notre-Dame E. H2Y 1G6

COMM	REF
palais	en lites
27/1	

CODE	COMPT.	EMPLACEMENT NOM PROFESSION RESIDENCE						CATEGORIE BÂTIMENT	SCOLAIRE		VALEUR EN DOLLARS			MUNICIPAL *	REMARQUES	
		DIV. CAD.	CADASTRI	SUBDIVISION	FACIT	PROFANEUR	SUPERFICIE		TERR. P. C.	TERRAIN	BÂTISSE	TOTAL				
4211 4611	86569500	LA VILLE DE MONTREAL-SERVICE DES IMMEUBLES 275 NOTRE DAME E H2Y 1C6						9F	1							
1001	86569700	LOT 48E AVENUE RIV PRAIRIES						602								
2002		21 102	317		9000	2500					2,25000					
2004		21 102	318		9000	2500					2,25000					
2999											4,50000					
3001								6B	2B1	2700			2700	E06 204-3		
4201 4601		LA VILLE DE MONTREAL SERVICE DES IMMEUBLES 275 NOTRE DAME E H2Y 1C6						9F	1							
1001	86569900	LOT 48E AVENUE RIV PRAIRIES						602								
2002		21 102	319		9000	2500					2,25000					
2004		21 102	320		9000	2500					2,25000					
2999											4,50000					
3001								7A	1 2B1	2500			2500	TSV 1		
4201 4601		MR ERIC JOSEPH MILLER, EXECUTIVE 51 ST ANDREWS GARDENS TORONTO ONT M4W 2C9						1A	2							
6630		PROPRIETE SUJETTE A SURTAXE SUR TERRAIN VAGUE NON DESSERVI														
1001	86570000	LOT 48E AVENUE RIV PRAIRIES						602								
2002		21 102	321		9000	2500					2,25000					
2002					9000	2500					ERR					
2004		21 102	322		9000	2500					2,25000					
2006		21 102	323		9000	2500					2,25000					
2999											4,61500					
3001								6B	2B1	5600			5600	E06 204-3		
4201 4601		LA VILLE DE MONTREAL SERVICE DE LA GESTION IMMOBILIERE 275 RUE NOTRE DAME EST H2Y 1C6						9F	1							
1001	86570100	LOT 48E AVENUE RIV PRAIRIES						602								
2002		21 102	324		9000	2500					2,25000					
3001								7A	1 2B1	1900			1900	TSV 1		
4201 4601		MR ERIC JOSEPH MILLER, EXECUTIVE 51 ST ANDREWS GARDENS TORONTO ONT M4W 2C9						1A	2							
6301 6630		RESERVE POUR FINS DE PARC POUR 2 ANS EFF 4-8-77 PROPRIETE SUJETTE A SURTAXE SUR TERRAIN VAGUE NON DESSERVI														

CODE	COMpte	EMPLACEMENT NOM, PROFESSION, RÉSIDENCE					CATEGORIE RATIER	SCOLAIRE		VALEUR EN DOLLARS			MUNICIPAL	REMARQUES	
		NO. CAD.	CADASTRE	SUBDIVISION	FRONT	PROFONDEUR		SUPERFICIE	TYPE	TERR.	TERRAIN	BÂTIMENT			TOTAL
1001	86570300	LOT 48E AVENUE RIV PRAIRIES					023								
2002		21	102	325	9000	2500									
2002					IRR	IRR									
3001							7A	1	281	1800		1800	TSV 1		
4201		MR ERIC JOSEPH MILLER, EXECUTIVE					1A								
4601		51 ST ANDREAS GARDENS TORONTO ONT M9W 2C9													
6301		RESERVE POUR FINS DE PARC POUR 2 ANS EFF 9-8-77													
6630		PROPRIETE SUJETTE A SURTAXE SUR TERRAIN VAGUE NON DESSERVE													
7001		INTERSECTION 102-269													
1001	86570500	LOT 48E AVENUE RIV PRAIRIES					023								
2002		21	102	201	9000	2500									
2002					IRR	IRR									
2004		21	102	202	9000	2500									
2999															
3001							7A	1	281	3700		3700	TSV 1		
4204		R ANTONIO ARDUINI					1F								
4604		67 MOZART O H25 1C3													
6630		PROPRIETE SUJETTE A SURTAXE SUR TERRAIN VAGUE NON DESSERVE													
1001	86570700	LOT 48E AVENUE RIV PRAIRIES					023								
2002		21	102	203	9000	2500									
2004		21	102	204	9000	2500									
2006		21	102	205	9000	IRR									
2006					IRR	2500									
2999															
3001							7A	1	281	5600		5600	TSV 1		
4204		R ANTONIO ARDUINI					1F								
4604		67 MOZART O H25 1C3													
6630		PROPRIETE SUJETTE A SURTAXE SUR TERRAIN VAGUE NON DESSERVE													
1001	86571000	LOT 48E AVENUE RIV PRAIRIES					023								
2002		21	102	206	9000	2500									
3001							7A	1	281	1900		1900	TSV 1		
4204		R ANTONIO ARDUINI					1F								
4604		67 MOZART O H25 1C3													
6630		PROPRIETE SUJETTE A SURTAXE SUR TERRAIN VAGUE NON DESSERVE													

ROLE D'ÉVALUATION DES IMMEUBLES POUR L'EXERCICE FINANCIER 1984

VILLE DE MONTREAL

DEPARTMENT OF EVALUATION

CODE	COMPTÉ	EMPLACEMENT NOM, PROFESSION, RESIDENCE						CATEGORIE BÂTIMENT	VALEUR EN DOLLARS			MUNICIPAL	REMARQUES	
		NO CAD	CADASTRE	SURFACE	FRONT	PROFONDEUR	SURFACE		SCOLAIRE	TERRAIN	BÂTISSE			TOTAL
1001	86571100	LOT 48E AVENUE RIV PRAIRIES						(02)						
2002		21	102	207	9000	2500	2,25000							
2004		21	102	208	9000	2500	2,25000							
2999							4,50000							
3001								7A	1	281	3900	3900	TSV 1	
4209		MR HERMANN KAUPP, FOREMAN						1A	C2					
4604		2860 TOUPIN V ST LAURENT H/R 168												
6630		PROPRIETE SUJETTE A SURTAXE SUR TERRAIN VAGUE NON DESSERVI												
1001	86571300	LOT 48E AVENUE RIV PRAIRIES						(02)						
2002		21	102	209	9000	2500	2,25000							
2004		21	102	210	9000	2500	2,25000							
2999							4,50000							
3001								7A	1	281	3900	3900	TSV 1	
4211		MR ZALMEN GUREWICZ, RABBI						1A	C2					
4611		5565 COTE DE LIESSE V ST LAURENT H/R 1A1												
6630		PROPRIETE SUJETTE A SURTAXE SUR TERRAIN VAGUE NON DESSERVI												
1001	86571500	LOT 48E AVENUE RIV PRAIRIES						(02)						
2002		21	102	212	10000	12500	12,50000							
3001								7A	1	281	10700	10700	TSV 1	
4213		MR ALFONSE CASTAGNA						1F	Z					
4613		6135 LANGELIER ST LEONARD H/R 207												
6001		SQUARE												
6630		PROPRIETE SUJETTE A SURTAXE SUR TERRAIN VAGUE NON DESSERVI												
1001	86571700	LOT 48E AVENUE RIV PRAIRIES						(02)						
2002		21	102	214	9000	2500	2,25000							
2004		21	102	215	9000	2500	2,25000							
2999							4,50000							
3001								7A	1	281	3900	3900	TSV 1	
4201		MR NICK KULYK						1A	Z					
4601		12875 EDGER MONTREAL NORD H/R 5A8												
6630		PROPRIETE SUJETTE A SURTAXE SUR TERRAIN VAGUE NON DESSERVI												
1001	86571900	LOT 48E AVENUE RIV PRAIRIES						(02)						


VERSO

B6571300

9FE1

4201 Ville de Montréal Service de la
Création Immobilière

4601 501 Pl. d'Armes #200 H2Y 2W8



AE520

RÔLE D'ÉVALUATION DES IMMEUBLES POUR L'EXERCICE FINANCIER

1984

VILLE DE MONTREAL

TABLEAU D'ÉVALUATION

CODE	COMPTÉ	EMPLACEMENT - NOM, PROFESSION, RÉSIDENCE					CATEGORIE BÂTIMENT	SCOLAIRE		VALEUR EN DOLLARS			REMARQUES		
		N° CAD.	CASSEMENT	DESCRIPTION	ÉTOILE	PROFONDEUR		SURFACE	TERR. P. C.	TERRAIN	BÂTISSÉ	TOTAL			
2002	86571900	21 102	216		9000	2500									
2004		21 102	217		9000	2500									
2006		21 102	218		9000	2500									
2999															
3001								7A	1	ZB1	5800		5800	T S V 1	
4201		MR NICK KULYK 12375 EDGER MONTREAL NORD N16 5A0													
4601		PROPRIETE SUJETTE A SURTAXE SUR TERRAIN VAGUE NON DESSERVE													
6630															
1001	86572100	12475 48E AVENUE RIV PRAIRIES													
2002		21 102	219		IRR	2500									
2002					9000	IRR									
2004		21 102	220		9000	2500									
2006		21 102	221		9000	2500									
2008		21 102	222		9000	2500									
2010		21 102	223		9000	2500									
2010					IRR	IRR									
2999													10,98000		
3001								2A	1	ZB1	19200	29200	48400	T R 1	
4201		M ARTHUR ST GEORGES, PEINTRE 12475 48E AVENUE N1E 205													
4601		9 EME RUE													
7001															
1001	86572900	12515 48E AVENUE RIV PRAIRIES													
2002		21 102	112		IRR	IRR									
2002					9000	2500									
2004		21 102	P111		9000	IRR									
2004					8932	2500									
2006		21 102	P110		8932	2595									
2006					8376	2500									
2999													6,53500		
3001								2A	1	ZB1	11500	14500	26000	T R 1	
4204		M ARMAND ROZON 12515 48E AVENUE RIV PRAIRIES N1E 206													
4604															
1001	86573100	12525 48E AVENUE RIV PRAIRIES													
2002		21 102	113		3000	6250									
2003		21 102	114		3000	6250									
2004		21 102	116		3000	6250									
2005		21 102	115		3000	6250									
2999													7,50000		
3001								2A	1	ZB1	13200	31600	44800	T R 1	

CODE	COMPTÉ	EMPLACEMENT NOM, PROFESSION, RÉSIDENCE					CATEGORIE BÂTIMENT	SCOLAIRE				VALEUR EN DOLLARS			REMARQUES
		AV. CAD.	CADASTRE	SURFACE	FRONT	PROFONDEUR		SUPERFICIE	TERR. P. C.	TERRAIN	BÂTIMENT	TOTAL	MUNICIPAL		
4201 4601	86573100	M DANIEL DISSO, CUISINIER 12525 48E AVENUE RIV PRAIRIES H2E 266					IF								
1001	86573500	12535 48E AVENUE RIV PRAIRIES													
2002	A-123450	21 102	117	IRR	2500	2,11500									
2002	16-7-84			9000	IRR										
2004		21 102	118	9000	2500	2,25000									
2004	A-125401	21 102	119	9000	2500	2,25000									
2999	10-8-84					4,61500									
3001							2A	1 281	11600	31100	42700	TR 1			
4201 4601		MME PIERRE BISSONNETTE (TERESA CERINO) 12535 48E AVENUE RIV PRAIRIES H1E 266 VERSO					BF								
1001	86573600	LOT 48E AVENUE RIV PRAIRIES													
2002		21 102	P193	2530	2530	13700									
2002				IRR	3960										
2004		21 102	P122	4430	12450	9,27500									
2004				IRR	IRR										
2006		21 102	P107	2350	2030	6200									
2006				IRR	1020										
2999						9,47400									
3001							6B	281	16500		16500	ED6 204-3			
4201 4601		LA VILLE DE MONTRÉAL SERVICE DES IMMEUBLES 275 NOTRE DAME E H2Y 1C6					VF								
1001	86574000	LOT 48E AVENUE RIV PRAIRIES													
2002		21 102	137	2000	7000	1,93000									
2002				4900											
3001							6B	281	3400		3400	ED6 204-3			
4201 4601		LA VILLE DE MONTRÉAL SERVICE DE LA GESTION IMMOBILIERE 275 RUE NOTRE DAME EST H2Y 1C6					VF								
1001	86574200	LOT 48E AVENUE RIV PRAIRIES													
2001		21 102	P138	3970	7880	2,95500									
2001				IRR	7870										
2002		21 102	P139	IRR	7870	1,43400									
2002				4890	2240										
2003		21 102	P140	1320	2240	13100									
2003				IRR	1990										
2999						4,52000									
3001							6B	281	7900		7900	ED6 204-3			

86 573500

1E11

4201 M. Paul Lewis

4601 12535 48^e Avenue HIE 266

3E11

4202 Mlle Marie Anne Desmarbree

CERT.	EFF.
16 10 81	10 8 81

VILLE DE MONTREAL

CODE	COMPTE	EMPLACEMENT - NOM, PROFESSION, RÉSIDENCE						CATEGORIE NATUREL	SCOLAIRE		VALEUR EN DOLLARS			MUNICIPAL	REMARQUES	
		NO. CAD.	CADASTRIQUE	SUBDIVISION	FRONT	PROFONDEUR	SUPERFICIE		TERR. P.	TERR. C.	TERRAIN	BÂTISSE	TOTAL			
4201 4601	86579200	LA VILLE DE MONTREAL SERVICE DES IMMEUBLES 275 NOTRE DAME E H2Y 1C6						9F	1							
1001	86579300	12585 48E AVENUE RIV PRAIRIES							(02)							
2002		21 103	46		1510	7828					79000					
2002					850	7800										
2004		21 103	45		2700	7800					2,20600					
2006		21 103	44		2700	7800					2,20600					
2999											5,16000					
3001									2A	1	281	6500	31200	37700	T.R. 1	
4201 4601		M SYLVAIN FRENIERE 12585 48E AVENUE H1E 267						1F	1							
1001	86574600	LOT 48E AVENUE RIV PRAIRIES							(02)							
2002		21 103	43		2500	7800					1,95000					
2004		21 103	42		2500	7800					1,95000					
2999											3,90000					
3001									7A	1	281	6900		6900	T.V.V. 1	
4204 4604		M ROGER LEBLANC 12600 48E AVENUE RIV PRAIRIES H1E 269						1F	1							
4207 4607		M GUY LEBLANC 12600 48E AVENUE RIV PRAIRIES H1E 269						1F	1							
6620		PROPRIETE SUJETTE A SURTAXE SUR TERRAIN VAGUE DESSERVI														
1001	86574800	LOT 40E AVENUE RIV PRAIRIES							(02)							
2002		21 103	41		2500	7800					1,95000					
2004		21 103	40		2500	7800					1,95000					
2999											3,90000					
3001									7A	1	281	6900		6900	T.V.V. 1	
4204 4604		M ROGER LEBLANC 12600 48E AVENUE RIV PRAIRIES H1E 269						1F	1							
4207 4607		M GUY LEBLANC 12600 48E AVENUE RIV PRAIRIES H1E 269						1F	1							
6620		PROPRIETE SUJETTE A SURTAXE SUR TERRAIN VAGUE DESSERVI														
1001	86575000	12615-17 48E AVENUE RIV PRAIRIES							(02)							
2002		21 103	39		2500	7800					1,95000					
2004		21 103	38		2500	7800					1,95000					
2999											3,90000					

ÉVALUATION

CODE	COMPTÉ	EMPLACEMENT NON PROFESSION, RÉSIDENCE					CATEGORIE BÂTIMENT	SCOLAIRE	VALEUR EN DOLLARS			MUNICIPAL	REMARQUES		
		PARCELLE	PROFONDEUR	FRONT	PROFONDEUR	SUPERFICIE			TERR. P. C.	TERRAIN	BÂTISSE			TOTAL	
3001	86575000														
4201		M SIDNEY ROSS					1F								
4601		12615 48E AVENUE H1E 267													
4202		MME LYSON LEMAY					2F								
4602		12615 48E AVENUE H1E 267													
1001	86575200	12625 48E AVENUE RIV PRAIRIES													
2002		21 103	37		2500	7800					1,95000				
2004		21 103	36		2500	7800					1,95000				
2006		21 103	35		9,002500	7800					702.00-1,95000				
2999											5,85000				
											4602.00				
3001							2A	1 281	8100	8200	16300				
4201		MME IDA ADAMS-DESJARDINS					3F								
4601		12625 48E AVENUE H1E 267													
1001	86575700	12655 48E AVENUE RIV PRAIRIES													
2002		21 103	31-1		1217	7800					99900				
2004		21 103	30		2500	7800					1,95000				
2006		21 103	29		2500	7800					1,95000				
2999											4,84900				
3001							2A	1 281	8500	45000	53500				
4201		MME FELINE FENESTOR, COUTURIERE					3F								
4601		12655 48E AVENUE H1E 267													
4202		MME MARLENE FENESTOR, OPERATRICE					3F								
4602		8560 CHANTENAY ST LEONARD H1P 2J2													
1001	86575750	12645 48E AVENUE RIV PRAIRIES													
2002		21 103	32		2500	7800					1,95000				
2004		21 103	31-2		1293	7800					1,00100				
2999											2,95100				
3001							2A	1 281	5200	22100	27300				
4201		M JACQUES BOURDEAU, SOUDEUR					1F								
4601		12645 48E AVENUE H1E 267													
4202		MME GAETANE CHOUINARD					3F								
4602		12645 48E AVENUE H1E 267													
1001	86576100	12665 48E AVENUE RIV PRAIRIES													
2002		21 103	20		2500	7800					1,95000				
2004		21 103	27		2500	7800					1,95000				
2999											3,90000				

Mont. taxe versée au don. public
 161182 1-144 261

86577700.

IFI

4201 M. David Lefranci

4601 7805 St. Henri HSE 223

12745, 49^e Ave. HIE-267

F1233 3515, 30 (22.3.84) 2FI1

4202 Mme Maria Angelina Miceli-Lefranci

CERT.	EFF.
6/2/84	22/1/83

86576900

IFI

4201 M. Martial Dublin

4601 12705, 48^e avenue HIE 267

2FI1

4202 Mme Sylvie Malo-Dublin

CERT.	EFF.
1/8/85	20/2/84

86577100

IFI

4201 M. Roger Levesque

4601 12540 41^e Avenue HSE 26712715 42^e Avenue HIE 264

F1233 41704 13/10/84

2FI1

4202 Mme Almira Madefant

CERT.	EFF.
03/8/84	31/5/84

RÔLE D'ÉVALUATION DES IMMEUBLES POUR L'EXERCICE FINANCIER 1984

VILLE DE MONTREAL

TYPE	COMPTÉ	EMPLACEMENT	NOM	PROFESSION	RESIDENCE	CATEGORIE BÂTIMENT	VALEUR EN DOLLARS			REMARQUES
							TERRAIN	BÂTIMENT	TOTAL	
4201	86578210	MME ANNA ARCURI-CASOLA 752				ZF				
4601	A-123322	8222 4E RUE HIE 368 8901 Nicolas Bozet								
4203		M NICHOLAS REBOLI 258				IF				
4403	1377-84	6157 DESPORTES ST LEONARD HIT IH6								VERSO
6629		PROPRIETE SUJETTE A SURTAXE SUR TERRAIN VAGUE DESSERVI								
1001	86578213	12396 LOT AV RENE MASSON								
2001	A-127685 25-09-84	21 190	3232	10000	3,23200					
3001						7A	5700		5700	TAV
4201		MME ANNA ARCURI-CASOLA 752				ZF				
4601		8222 4E RUE HIE 368 8901 Nicolas Bozet								
4203		M NICHOLAS REBOLI 258				IF				
4603		6157 DESPORTES ST LEONARD HIT IH6								VERSO
6629		PROPRIETE SUJETTE A SURTAXE SUR TERRAIN VAGUE DESSERVI								
1001	86578216	12392 LOT AV RENE MASSON								
2001		21 191	3232	10000	3,23200					
3001						7A	5700	49200	55000	R
4201		M GAETAN MADEAU				IF				
4601		11042 LOUIS SICOTTE HIE 313								
4629		PROPRIETE SUJETTE A SURTAXE SUR TERRAIN VAGUE DESSERVI								
1001	86578219	12388 LOT AV RENE MASSON								
2001	A-110843 20-1-84	21 192	3232	10000	3,23200					
3001						7A	5700	49500	55200	R
4201		R CAPRINI LTEE				CF				
4601		10375 PARC GEORGES MONTREAL NORD HIT IH1								
6629		PROPRIETE SUJETTE A SURTAXE SUR TERRAIN VAGUE DESSERVI								
1001	86578221	12384 AV RENE MASSON LOT AV RENE MASSON								
2001	A-123167 9-7-84	21 193	3232	10000	3,23200					
3001						7A	5700	49600	55300	TAV
4201		M DOMENICO TAVERNESE 12384 René Masson				IF				
4601		11871 LOUIS SICOTTE HIE 313								
6629		PROPRIETE SUJETTE A SURTAXE SUR TERRAIN VAGUE DESSERVI								

CERT.	EFF.
5-10-84	1-8-84

CERT.	EFF.
2-10-84	1-1-84

CERT.	EFF.
2-10-84	1-1-84

CERT.	EFF.
26-10-83	01-01-84

86578219

4201 M. Giuseppe Urbano
 4601 12388 av. René Masson HIE 4T4
 4202 Mlle. Angela di Biase

CERT.	EFF.
22/12/84	20/1/85

86578221

4201 Mme Marguerite Sicari
 4601 12324 René Masson HIE 4T4

CERT.	EFF.
27/8/84	19/7/84

86578218

4201 Jod/Bat et Bedard Klee
 4601 9550-DE RUE HIR 365

CERT.	EFF.
17/12/84	1/1/84

ANNULÉ

86578210

4201 M. Giuseppe Arcilesi
 4601 12400 René Masson HIE 4T4
 4202 Mlle Antonietta A. Di Palma

CERT.	EFF.
16-10-84	13-1-84

86578213

4201 M. Giovanni Barberio
 4601 12396 av René Masson HIE 4T4

CERT.	EFF.
17-12-84	25-8-84

COTE	COTE	EMPLACEMENT NOM PROFESSION, RESIDENCE					CATEGORIE BÂTIMENT	SCOLAIRE	VALEUR EN DOLLARS			MUNICIPAL	REMARQUES	
		CADASTRI	SUBDIVISION	FRONT	PROFONDEUR	SUPERFICIE			TERR P. C.	TERRAIN	BÂTISSE			TOTAL
1001	86578224	12160					(02)							
2001		21 194		3232	10000	3,23200	2A		5700	49200	54900			
3001							7A	1 281	5700		5700			2-10-82 1-1-84 R 301
4201		M ANGELO NOVIELLI					1F							
4601		12380 AV RENE MASSON HIE 414												
4202		MME LAURA D ASCANIO-NOVIELLI					2F							
6620		PROPRIETE SUJETTE A SURTAXE SUR TERRAIN VAGUE DESSERVI												
1001	86578227	12374					(02)							
2001	A-123528 17-07-84	21 195		3232	10000	3,23200								
3001							7A	2 281	5700		5700			
4201		R CAPRINI LTEE VERSO					CF	2	5,900	49,300	55,000			27984 1-5-84 R 315
4601		10375 PARC GEORGES MONTREAL NORD H1H 4Y4												
6620		PROPRIETE SUJETTE A SURTAXE SUR TERRAIN VAGUE DESSERVI												
1001	86578230	12368					(02)							
2001	A-115308 (02-04-84)	21 196		3232	10000	3,23200								
3001							7A	2 281	5700		5700			
4201		R CAPRINI LTEE VERSO					CF	2	5,900	49,300	55,000			27984 1-5-84 R 315
4601		10375 PARC GEORGES MONTREAL NORD H1H 4Y4												
6620		PROPRIETE SUJETTE A SURTAXE SUR TERRAIN VAGUE DESSERVI												
1001	86578233	12362					(02)							
2001	A-105640 15-8-84	21 197		3232	10000	3,23200								
3001							7A	1 281	5700		5700			
4201		MME ANNA ARCURI-CASOLA 758					2F		5,900	48,300	54,000			30185 1-9-84 R 317
4601		8222 DE RUE HIE 368 3701 NICHOLAS DOUCET HIE 415 FIEZ B3340 (RUE 1-1-83)												
4203		R NICHOLAS REBOLI 258					1F	2						
4603		6157 DESPORTES ST LEONARD H1T 1H6												
6620		PROPRIETE SUJETTE A SURTAXE SUR TERRAIN VAGUE DESSERVI												
1001	86578234	12358					(02)							
2001	A-130191 7-11-84	21 198		3232	10000	3,23200								
3001							7A	1 281	5700		5700			
4201							2A		5,900	49,300	53,000			27984 1-8-84 R 304

86578230

IFI

4201 N. René LeFrancois

4601 12368 René Masson, HIE 4TH

FIDELITY
9/19/84

3FI

4202 Mme Louise Coste

CERT.	EXP.	
24-5-84	2-4-84	281

86578227

IFI

4201 N. Donald Riley

4601 12374 René Masson

2FI

4202 Mme Maria Gisondi - Riley

CERT.	EXP.	
31-8-84	12-7-84	293

86518233

IFI

4201 M. Armand Desalliers

4601 12362 René Masson HIE 4TH

3FI

4202 Mme Lise Gagne Desalliers

CERT.	EXP.	
16-10-84	15-8-84	

RÔLE D'ÉVALUATION DES IMMEUBLES POUR L'EXERCICE FINANCIER

1984

VILLE DE MONTRÉAL

CODE	COMPTÉ	EMPLACEMENT NON PROFESSION, RÉSIDENCE					CATEGORIE BÂTIMENT	SCOLAIRE		VALEUR EN DOLLARS			MUNICIPAL	REMARQUES	
		PARCÉLLE	CADASTRE	NUMÉRIQUE	FRONT	PROFONDEUR		SUPERFICIE	TERR. (P. C.)	TERRAIN	BÂTIMENT	TOTAL			
4201 4501 4203 4603	66578236 A-123301 13-7-84	MME ANNA ARCURI-CASOLA 75% 8222 4E RUE HIE 3E8 M NICHOLAS REBOLI 25% 6157 DESPORTES ST LEONARD HIT 1H6					2F 1F								
6620		PROPRIÉTÉ SUJETTE À SURTAXE SUR TERRAIN VAGUE DESSERVI													
1001	26578239 A-120079 4-6-84	12352 LOT AV RENE MASSON					(02)								
2001		21 199		3232	10000	3,23200	2A 7A	1	2B1	5700 5700	48800	54500	A	CERT. EFF. 16-11-83 1-1-84 261	
3001															
4201 4501 4203 4603	66578242 A-114856 26-3-84	MME ANNA ARCURI-CASOLA 75% 8222 4E RUE HIE 3E8 M NICHOLAS REBOLI 25% 6157 DESPORTES ST LEONARD HIT 1H6					2F 1F								
6620		PROPRIÉTÉ SUJETTE À SURTAXE SUR TERRAIN VAGUE DESSERVI													
1001	66578242 A-114856 26-3-84	12246 LOT AV RENE MASSON					(02)								
2001		21 200		3232	10000	3,23200	2A 7A	1	2B1	5700 5700	48800	54500	A	CERT. EFF. 16-11-83 1-1-84 261	
3001															
4201 4501 4203 4603	66578245 A-122190 28-6-84	MME ANNA ARCURI-CASOLA 75% 8222 4E RUE HIE 3E8 M NICHOLAS REBOLI 25% 6157 DESPORTES ST LEONARD HIT 1H6					2F 1F								
6620		PROPRIÉTÉ SUJETTE À SURTAXE SUR TERRAIN VAGUE DESSERVI													
1001	66578245 A-122190 28-6-84	12334 12340 LOT AV RENE MASSON					(02)								
2001		21 201		3232	10000	3,23200	2A 7A	1	2B1	5700 5700	48800	54500	A	CERT. EFF. 16-11-83 1-1-84 261	
3001															
4201 4501 4203 4603	66578248 A-121222 18-6-84	MME ANNA ARCURI-CASOLA 75% 8222 4E RUE HIE 3E8 M NICHOLAS REBOLI 25% 6157 DESPORTES ST LEONARD HIT 1H6					2F 1F								
6620		PROPRIÉTÉ SUJETTE À SURTAXE SUR TERRAIN VAGUE DESSERVI													
1001	66578248 A-121222 18-6-84	12334 12340 LOT AV RENE MASSON					(02)								
2001		21 202		3232	10000	3,23200	2A 7A	1	2B1	5700 5700	48800	54500	A	CERT. EFF. 28-12-84 1-1-84 261	
3001															

86578239

ANNULÉ

CFN1

4201 Construction CASAC Inc
4601 5701 AV. NICOLAS DOWSET H1E 4J9

CERT.	EFF.
17-10-82	10-8-82

86578242

IFI2

4201 M. Marguerite Jozil
4601 4154 Robert 723, St-Léonard H1A 1P6
4202 Mme Yolande St-Jean-Jozil

CERT.	EFF.
10-5-84	26-2-84

86578242

CFN1

4201 Construction CASAC INC
4601 5701 AV. NICOLAS DOWSET H1E 4J9

CERT.	EFF.
13-10-82	10-8-82

ANNULÉ

86578245
4201 M. Jacques Apollon Noël
4601 11021 Pl. Mackay, #6, Intl. Nord, H2H 5G2
4202 Mme Judith Isaac Noël

CERT.	EFF.
4/4/84	28/6/84

86578245

ANNULÉ

CFN1

4201 Construction CASAC INC
4601 5701 AV. NICOLAS DOWSET H1E 4J9

CERT.	EFF.
17-10-82	10-8-82

86578236

IFI1

4201 M. Vincenzo Immacolata
4601 12358 René Masson H1E 4T4
4202 Mlle Immacolata L. De Rosa

CERT.	EFF.
16-10-84	13-7-84

86578239

IFI2

4201 M. Miguel Clément
4601 42157 Alfred Intl Nord, H2G 5G7
12358 René Masson H1E 4T4
4202 Mme Lucie Pedore-Clément

CERT.	EFF.
03/8/84	04/6/84

86578236

CFN1

4201 Construction Jean Paul Bédard Inc
4601 9550 3^e Rue R.D.P. H1E 3G5

CERT.	EFF.
16-1-85	1-11-84

CODE	COMPLÉ	EMPLACEMENT NOM, PROFESSION, RESIDENCE					CATEGORIE BÂTIMENT	SCOLAIRE		VALEUR EN DOLLARS			REMARQUES
		ADRESSE	PROFESSION	PROFESSEUR	SUPERFICIE	TERRE		TERRE	BÂTIMENT	TOTAL			
4201	86578248	MME ANNA ARCURI-CASOLA 75A				2F	1						
4601		8222 9E RUE HIE 3E8											
4203		M NICHOLAS REBOLI 25A				1F	2						
4603		6157 DESPORTES ST LEONARD HIT 1H6											
6620		PROPRIETE SUJETTE A SURTAXE SUR TERRAIN VAGUE DESSERVI											
1001	86578251	LOT AV RENE MASSON					(02)						
2001	A-157095 13-6-84	21 203	3232	10000	3,23200								
3001							7A	2 281	5700		5700	TVV	
4201		DEVELOPPEMENTS ZODIAC INC				CF	2						
4601		1255 BL LAIRD #360 V MT ROYAL H3P 2T1											
6620		PROPRIETE SUJETTE A SURTAXE SUR TERRAIN VAGUE DESSERVI											
1001	86578254	LOT AV RENE MASSON					(02)						
2001	A-157095 13-6-84	21 204	3232	10000	3,23200								
3001							7A	2 281	5700		5700	TVV	
4201		DEVELOPPEMENTS ZODIAC INC				CF	2						
4601		1255 BL LAIRD #360 V MT ROYAL H3P 2T1											
6620		PROPRIETE SUJETTE A SURTAXE SUR TERRAIN VAGUE DESSERVI											
1001	86578257	LOT AV RENE MASSON					(02)						
2001	A-157095 13-6-84	21 205	3232	10000	3,23200								
3001							7A	2 281	5700		5700	TVV	
4201		DEVELOPPEMENTS ZODIAC INC				CF	2						
4601		1255 BL LAIRD #360 V MT ROYAL H3P 2T1											
6620		PROPRIETE SUJETTE A SURTAXE SUR TERRAIN VAGUE DESSERVI											
1001	86578260	LOT AV RENE MASSON					(02)						
2001	A-157095 13-6-84	21 206	3232	10000	3,23200								
3001							7A	2 281	5700		5700	TVV	
4201		DEVELOPPEMENTS ZODIAC INC				CF	2						
4601		1255 BL LAIRD #360 V MT ROYAL H3P 2T1											
6620		PROPRIETE SUJETTE A SURTAXE SUR TERRAIN VAGUE DESSERVI											

86578248

ANNULÉ

CFNI

4201 Construction Casiac Inc
 4601 5701 Av. Nicolas Bouquet H1E 4J9

CERT.	EFF.
17-10-83	10-5-83

86578251

CFNI

4201 Les Constructions Ogden Inc.
 4601 11681 Clément Ades H1E 3Y5

CERT.	EFF.
16-7-85	13-6-84

86578248

3FI2

4201 Mille Rose Alpineur Pierre
 4601 6030 Kenon, #12, Mt. Road, H1G 2N2

CERT.	EFF.
03/8/84	3/6/84
291	

86578254

CFNI

4201 Les Constructions Ogden Inc.
 4601 11681 Clément Ades H1E 3Y5

CERT.	EFF.
16-7-85	13-6-84

86578257

CFNI

4201 Les Constructions Ogden Inc.
 4601 11681 Clément Ades H1E 3Y5

CERT.	EFF.
16-7-85	13-6-84

86578260

CFNI

4201 Les Constructions Ogden Inc.
 4601 11681 Clément Ades H1E 3Y5

CERT.	EFF.
16-7-85	13-6-84

CODE	COMPTÉ	EMPLACEMENT - NOM, PROFESSION, RÉSIDENCE					CATEGORIE D'IMMEUBLE	SCOLAIRE		VALEUR EN DOLLARS			MUNICIPAL	REMARQUES	
		CADASTRE	SURFACE	FRONT	PROFONDEUR	SUPERFICIE		TERR P. C.	TERRAIN	BÂTISSE	TOTAL				
1001	86578263	LOT AV RENE MASSON													
2001	A-157095 13-6-84	21 207		3232	10000	3,23200									
3001		VERSO													
4201		DEVELOPPEMENTS ZODIAC INC					CF	2							
4601		1255 BL LAIRD #360 V MT ROYAL H3P 2T1													
6620		PROPRIETE SUJETTE A SURTAXE SUR TERRAIN VAGUE DESSERVI													
1001	86578266	LOT AV RENE MASSON													
2001	A-157095 13-6-84	21 208		3232	10000	3,23200									
3001		VERSO													
4201		DEVELOPPEMENTS ZODIAC INC					CF	2							
4601		1255 BL LAIRD #360 V MT ROYAL H3P 2T1													
6620		PROPRIETE SUJETTE A SURTAXE SUR TERRAIN VAGUE DESSERVI													
1001	86578269	LOT AV RENE MASSON													
2001	A-157095 13-6-84	21 209		3232	10000	3,23200									
3001		VERSO													
4201		DEVELOPPEMENTS ZODIAC INC					CF	2							
4601		1255 BL LAIRD #360 V MT ROYAL H3P 2T1													
6620		PROPRIETE SUJETTE A SURTAXE SUR TERRAIN VAGUE DESSERVI													
1001	86578272	LOT AV RENE MASSON													
2001	A-157095 13-6-84	21 210		3232	10000	3,23200									
3001		VERSO													
4201		DEVELOPPEMENTS ZODIAC INC					CF	2							
4601		1255 BL LAIRD #360 V MT ROYAL H3P 2T1													
6620		PROPRIETE SUJETTE A SURTAXE SUR TERRAIN VAGUE DESSERVI													
1001	86578275	LOT AV RENE MASSON													
2001	A-157095 13-6-84	21 211		3232	10000	3,23200									
3001		VERSO													
4201		DEVELOPPEMENTS ZODIAC INC					CF	2							
4601		1255 BL LAIRD #360 V MT ROYAL H3P 2T1													
6620		PROPRIETE SUJETTE A SURTAXE SUR TERRAIN VAGUE DESSERVI													

86578263

CFNI

4201 Les Constructions Ogden Inc.
4601 11681 Clément Ave H1E 3Y5

CERT.	EFF.
16785	13-684

86578269

CFNI

4201 Les Constructions Ogden Inc.
4601 11681 Clément Ave H1E 3Y5

CERT.	EFF.
16785	13-684

86578266

CFNI

4201 Les Constructions Ogden Inc.
4601 11681 Clément Ave H1E 3Y5

CERT.	EFF.
16785	13-684

86578272

CFNI

4201 Les Constructions Ogden Inc.
4601 11681 Clément Ave H1E 3Y5

CERT.	EFF.
16785	13-684

CODE	COMPTÉ	EMPLACEMENT (COM. PROFESSION, RÉSIDENCE)						CATEGORIE RAYONNEMENT	SCOLAIRE		VALEUR EN DOLLARS			REMARQUES	
		DIV. CAD.	CADASTRE	SUBDIVISION	NUMÉRO	PROFONDEUR	SUPERFICIE		TERR. P. C.	TERRAIN	BÂTISSE	TOTAL	MUNICIPAL		
4201 4401 6620	86578275	DEVELOPPEMENTS ZODIAC INC 1255 BL LAIRD #360 V MT ROYAL H3P 2Y1 VERSO PROPRIETE SUJETTE A SURTAXE SUR TERRAIN VAGUE DESSERVI						CF	2						
1001	86578278	13294 LOT AV RENE MASSON							(02)						
2001 2001	A-157095 13.6.84	21 212			3609 3619	10000					3,61900				
3001								7A	1 281	6380		6380	TVV		
4201 4601 4202 4602 4203 4603		RNE ANNA ARCURI-CASOLA 37 1/28 8222 4E RUE HIE 3E8 M ROSARIO CASOLA 37 1/28 8222 4E RUE HIE 3E8 M NICOLAS RIBOLI 258 6197 DESPORTES ST LEONARD HIT 1H6 VERSO						2F 1F 1F	1 1 2			6,300 48,700	55,000	R	CERT. EFF. 15-11-84 332
6620		PROPRIETE SUJETTE A SURTAXE SUR TERRAIN VAGUE DESSERVI													
1001	86578306	LOT RUE PROJETEE 102, P709 ETC.													
2002 2004 2006 2008 2010 2999		21 102	P709	R	IRR	IRR					2,30200				
		21 102	P710	R	IRR	IRR					9,07300				
		21 102	P734	R	IRR	IRR					7,86700				
		21 102	P744	R	IRR	IRR					7,97700				
		21 102	892	R	3500	IRR					22,78500				
											45,00400				
3001								6B	281	1			1 E24 NOMINALE		
4204 4604		LA COMMISSION HYDROELECTRIQUE DE QUEBEC 75 BL DORCHESTER O H2Z 1A4						9F	1						
7001		DEBUT DE 49E AVENUE													
1001	86578400	12770 49E AVENUE RIV PRAIRIES							(02)						
2002 2004 2999	A-118362 14-5-84	21 102	P43		2500	7200					1,80000				
		21 102	P44		2500	7200					1,80000				
											3,60000				
3001		VERSO													
4212 4612		M DENIS BLANCHET, COMPTABLE 12439-26E AVENUE R O P HIE 122 12490-26E Avenue HIE 229 P1222-3139 (20-10-83)						1F	1						
1001	86578450	12780 49E AVENUE RIV PRAIRIES							(02)						
2002 2007		21 102	P45		2640 2500	9300 10150					2,93100				

86578400

IFI

4201 No Yves Mahew
4601 12170 49^e Avenue HIE 268

86578278

CFN3

4201 Developpements Zodiaque Inc.
4601 12555 Laird H360, Mont Royal H3P 2T1

86578278

CFN1

4201 Les Constructions Agelin Inc.
4601 11681 Clément Alder H1E 3Y5

4202 Mme Caroline Cloutier-Mahew

2FI1

ANNULÉ

CERT	EFF.	363
10/2/85	11/1/84	

CERT	EFF.	363
10/2/85	11/1/84	

CERT	EFF.	363
16781	11/5/81	289

86578275

CFN1

4201 Les Constructions Agelin Inc.
4601 11681 Clément Alder H1E 3Y5

CERT	EFF.	363
16785	11/5/81	

ANNULÉ

TABLEAU D'ÉVALUATION

COUL	COMPTI	EMPLACEMENT, NOM, PROFESSION, RESIDENCE						CATEGORIE D'IMMEUBLE	SCOLAIRE	VALEUR EN DOLLARS			MUNICIPAL	REMARQUES	
		DIV. CAD.	CADASTRIEL	SUBDIVISION	FRONT	PROFONDEUR	SUPERFICIE			TERRAIN	BATISSE	TOTAL			
2004	86578650	21	102	P46	2640	10150	2,64900								
2004					2500	11000									
2999							5,07500								
3001								2A	1 281	8800	26600	35400	T R I		
4201		MME DENISE DRAPEAU						3F							
4401		12760 49E AVENUE RIV PRAIRIES H1E 268													
1001	86578800	12750 49E AVENUE RIV PRAIRIES							(02)						
2002		21	102	47	2500	11000	2,75000								
2004		21	102	48	2500	11000	2,75000								
2999							5,50000								
3001								2A	1 281	9100	24200	33300	T R I		
4202		M RONALD GAGELIN, GERANT						1F							
4402		12750 49E AV. RIV PRAIRIES H1E 268													
1001	86579000	12740 49E AVENUE RIV PRAIRIES							(02)						
2002		21	102	49	2500	11000	2,75000								
2004		21	102	50	2500	11000	2,75000								
2999							5,50000								
3001								2A	1 281	9100	15800	24900	T R I		
4201		M ALBERT LEVESQUE, MECANICIEN						1F							
4401		12740 49E AVENUE RIV PRAIRIES H1E 268													
4202		MME ALBERT LEVESQUE (CLAUDE LABRIE)						2F							
4402		12740 49E AVENUE RIV PRAIRIES H1E 268													
1001	86579200	12730 49E AVENUE RIV PRAIRIES							(02)						
2002		21	102	51	2500	11000	2,75000								
2004		21	102	52	2500	11000	2,75000								
2999							5,50000								
3001								2A	1 281	9100	41400	50500	T R I		
4201		MME MARJORIE POULIN						3F							
4401		12730 49E AVE R D P H1E 268													
4202		M DENIS LECLERC						1F							
4402		12730 49E AVENUE R D P H1E 268													
1001	86579400	12720 49E AVENUE RIV PRAIRIES							(02)						
2002		21	102	53	2500	11000	2,75000								
2004		21	102	54	2500	11000	2,66000								
2004						10200									

CODE	COMPTÉ	EMPLACEMENT, NOM, PROFESSION, RÉSIDENCE					CATEGORIE BÂTIMENT	SCOLAIRE		VALEUR EN DOLLARS			MUNICIPAL	REMARQUES	
		NUMÉRO CADASTRIEL	NUMÉRIQUE	TERRE	PROFONDEUR	SUPERFICIE		TERRAIN	BÂTIMENT	TERRAIN	BÂTIMENT	TOTAL			
2999	86579400					5,91000									
3001							2A	1	281	6900	13700	22600	T R 1		
4201		M HECTOR LANGLOIS, RENTIER					1F								
4201		690 6E AVENUE GRAND MERE 69T 2HS													
4202		MME HECTOR LANGLOIS (CLAUDINE ST CYR)					1F								
4202		690 6E AVENUE GRAND MERE 69T 2HS													
1001	86579600	500 DE 12720 49E AVENUE RIV PRAIRIES					(02)								
2002	A-119605	21 102	55	2500	10200	2,79700									
2002	30-5-84				9300										
2004		21 102	56	2500	9300	2,17000									
2004	A-160798				6000										
2999	24-7-84					4,61700									
3001	A177446	VERSO													
4201	24-7-84	M GASTON BERTRAND, FERBLANTIER					1F								
4201		12725 48E AVENUE N1E 267													
4201		PROPRIETE SUJETTE A SURFACE SUR TERRAIN VAGUE DESSERVI													
1001	86579800	12700-02 49E AVENUE RIV PRAIRIES					(02)								
2002		21 102	57	2500	8000	1,89500									
2002					7200										
2004		21 102	58	2500	7200	1,80000									
2999						3,69500									
3001							2B	1	281	6500	31900	38400	T R 1		
4211		M PIERRE ARNAULT, ELECTRICIEN					1F								
4211		12770 49E AVENUE RIV PRAIRIES N1E 268													
1001	86580000	12690 49E AVENUE RIV PRAIRIES					(02)								
2002		21 102	59	2500	7200	1,80000									
2004		21 102	60	2500	7200	1,80000									
2999						3,60000									
3001							2A	1	281	6300	9300	15600	T R 1		
4204		M DOMINIQUE CIRINO					1F								
4204		12755 25E AVENUE RIV PRAIRIES N1E 175													
1001	86580200	12680-02 49E AVENUE RIV PRAIRIES					(02)								
2002		21 102	61	2500	7200	1,80000									
2004		21 102	62	2500	7200	1,80000									

CERT.	EFF.
30-1-85	1-1-84
	3/7

CERT.	EFF.
30-1-85	1-1-84
	3/7

86579600

CFN2

4201 Construction Kippe Inc.

4601 577 J. I. Brien Mascouche J7K 2W8

CERT.	EFF.	
16784	20581	359

ANNULÉ

86579600

4201 M. Proulx Bouchard

4601 12710 49^e avenue H1E 2G8

ANNULÉ

Conf. Grande R. 371346

CERT.	EFF.	373
11286	24747	38399

86579600

4201 M. Parmchand Boudhwar

4601 12710 49^e avenue H1E 2G8

Conf. Grande R. 371346

CERT.	EFF.	385
28586	24747	371346

FORMULE D'ÉVALUATION

CODE	COMPTE	EMPLACEMENT - NOM, PROFESSION, RESIDENCE					CATEGORIE BÂTIMENT	SCOLAIRE		VALEUR EN DOLLARS			REMARQUES
		NOY CAD	CADASTRE	SECTION	FRONT	PROFONDEUR		SUPERFICIE	TEHR	TERRAIN	BÂTISSE	TOTAL	
2999	86580200						3,60000						
3001								2B	1 2B1	6300	34900	41200	T R 1
4212		M EUGENE LEVESQUE, ENTREPRENEUR											
4612		7505 BL GOVIN E H1E 1A7											
1001	86580400	LOT 49E AVENUE RIV PRAIRIES											
2002		21 102	63		2500	7200	1,80000						
2004		21 102	64		2500	7200	1,80000						
2999							3,60000						
3001								7A	1 2B1	6300		6300	T R 1
4212		M EUGENE LEVESQUE, ENTREPRENEUR											
4612		7505 BL GOVIN E H1E 1A7											
6620		PROPRIETE SUJETTE A SURTAXE SUR TERRAIN VAGUE DESSERVI											
1001	86580600	12660 49E AVENUE RIV PRAIRIES											
2002		21 102	65		2500	7200	1,80000						
2004		21 102	66		2500	7200	1,80000						
2999							3,60000						
3001								2A	1 2B1	6300	19300	25600	T R 1
4204		M LUDGER LEVESQUE, ELECTRICIEN											
4604		12660 49E AVENUE RIV PRAIRIES H1E 268											
1001	86580800	12690 49E AVENUE RIV PRAIRIES											
2002		21 102	67		2500	7200	1,80000						
2004		21 102	68		7500	2400	1,80000						
2006		21 102	69		7500	2400	1,80000						
2008		21 102	70		7500	2400	1,80000						
2999							7,20000						
3001								2A	1 2B1	12600	27300	39900	T R 1
4204		M GASTON BEAUCHERIN, HOMME SERVICE											
4604		12690 49E AVENUE RIV PRAIRIES H1E 268											
7001		3 EME RUE											
1001	86581300	LOT 49E AVENUE RIV PRAIRIES											
2002	A 12635/	21 102	127		2500	7200	1,80000						
2004	24.8 24	21 102	128		2500	7200	1,80000						
2008		21 102	129		2500	7200	1,80000						

CODE	COMPTE	EMPLACEMENT NOM PROFESSION RESIDENCE						CATEGORIE RATIFIÉ	SCOLAIRE		VALEUR EN DOLLARS			MUNICIPAL	REMARQUES
		DIV. CAD.	CADASTRIQUE	SECTION	F-301	PROFESSEUR	SURFACE		P	C	TERRAIN	BATISSE	TOTAL		
2999	86581300						5,90000								
3001								7A	1	2B1	9500		9500	TWR 1	
4204		M. ALFREDO CETRINI						IF							
4624		8002 AV PAPINEAU H2E 2H6						IF							
4211		M. GIACOMO PISTOR													
4611		7060 1E AVENUE ST MICHEL NORD H2A 3H7													
5701		ATT DOMENICO MACCHI													
5702		11903 SUZOR COTE H3M 2J3													
6620		PROPRIETE SUJETTE A SURTAXE SUR TERRAIN VAGUE DESSERVI													
	86581350	à 86581450 pour page 599A													
1001	86581600	12600-02 49E AVENUE RIV PRAIRIES						4020							
2002		21 102 130		2500	7200		1,80000								
2004		21 102 131		2500	7200		1,80000								
2006		21 102 132		2500	7200		1,80000								
2008		21 102 133		2500	7200		1,80000								
2999							7,20000								
3001								2B	1	2B1	12600	32500	45100	TWR 1	
4201		M. SERGE ROBILLARD, VENDEUR						IF							
4601		12600 49E AVENUE RIV PRAIRIES H1E 268													
1001	86582000	LOT 49E AVENUE RIV PRAIRIES						4020							
2002		21 102 134		2500	7200		1,73500								
2002					6600										
2004		21 102 135		2500	6600		1,50500								
2004					6000										
2006		21 102 136		4000	7500		1,22000								
2006				IRR											
2999							4,54000								
3001								7A	1	2B1	8000		8000	TWR 1	
4211		M. DOMINICO CIRINO, TYPOGRAPHE						IF							
4611		12755 25E AVENUE H1E 1Y5													
6620		PROPRIETE SUJETTE A SURTAXE SUR TERRAIN VAGUE DESSERVI													
1001	86582100	12520 49E AVENUE RIV PRAIRIES						4020							
2002		21 102 121		IRR	IRR		2,11500								
2002				9000	2500										
2004		21 102 120		9000	2500		2,25000								
2004				IRR	IRR										
2999							4,36500								
3001								2A	1	2B1	7700	49700	57400	TWR 1	

CERT. EFF.
 20/05/84 329
 annulé et poste au
 26581350, 86581400
 et 86581450

VERCO

ANNULÉ

ANNULÉ

86581300

CEN2

4201 A. Thiboutot Inc.

4601 6433 des Jalesmes, V. Anjou H1M 1V4

ANNULÉ

16-11-84 21-8-84

CODE	COMPTÉ	EMPLACEMENT - NOM, PROFESSION, RÉSIDENCE					CATEGORIE BÂTIMENT	SCOLAIRE		VALEUR EN DOLLARS			MUNICIPAL	REMARQUES
		DIV. CAD.	CADASTRE	SUBDIVISION	FRONT	PROFONDEUR		SUPERFICIE	TERR. P.C.	TERRAIN	BÂTISSE	TOTAL		
1001	86581350													
2002														
2002														
3001														
4201														
4601														
6620														
1001	86581400													
2002														
2002														
3001														
4201														
4601														
6620														
1001	86581450													
2002														
2002														
3001														
4201														
4601														
6620														

P599A

RÔLE D'ÉVALUATION DES IMMEUBLES POUR L'EXERCICE FINANCIER

1989

VILLE DE MONTRÉAL

ÉVALUATION

CODE	COMPTÉ	EMPLACEMENT NOM PROFESSION RESIDENCE					CATEGORIE BÂTIMENT	SCOLAIRE		VALEUR EN DOLLARS			MUNICIPAL	REMARQUES
		NO. QUART.	QUARTIER	NO. LOT	PROFONDEUR	SUPERFICIE		TERR P. C.	TERRAIN	BÂTISSÉ	TOTAL			
4201 4401 4202 4402	86582100	M PEDRO ROMERO, OUILLEUR 12520 49E AVENUE H1E 2H3 MME PEDRO ROMERO (CHRISTINA GARCIA) 12520 49E AVENUE H1E 2H3					1F 2F							
5701 5702		ATT BANQUE DE COMMERCE CANADIENNE IMPERIALE 11845 BL LANGELIER MONTRÉAL NORD H1E 6G6 (F 1222 A 3608 le 04.04.84 lb)												
1001	86582400	LOT 49E AVENUE RIV PRAIRIES					(102)							
2002 3002 2004 2009 2599		21 102 P108 6980 2500 1,89000 7760 2597 21 102 P109 7760 2500 2,01500 8376 2597 3,90500												
3001							68	281	6800		6800	E06	204-3	
4201 4401		LA VILLE DE MONTRÉAL SERVICE DES IMMEUBLES 275 NOTRE DAME E H2Y 1G6					9F							
7001 7003		BL PERRAS TRAVERSEZ CÔTE EST												
1001	86587500	LOT 49E AVENUE RIV PRAIRIES					(12)							
2002 2004 2006 2008 2010 2012 2014 2016 2018 2020 2599		21 102 701 2500 10000 2,50000 700 2500 10000 2,50000 699 2500 10000 2,50000 698 2500 10000 2,50000 697 2500 10000 2,50000 696 2500 10000 2,50000 695 2500 10000 2,50000 694 2500 10000 2,50000 693 2500 10000 2,50000 21 102 P692 IRR IRR 1,34000 23,87000												
3001							68	281	14000		14000	E10	204-7	
4204 4404		LA COMMISSION HYDROELECTRIQUE DE QUEBEC 75 BL DORCHESTER O SERVICE DES TAXES 1RE ETAGE H2Z 1A9					9F							
5701 5702		ATT HYDRO QUEBEC SERVICE DES TAXES PROPRIETES IRR 75 BL DORCHESTER O 1RE ETAGE H2Z 1A9												
1001	86591500	LOT 49E AVENUE RIV PRAIRIES					(12)							
2002 3002 2004 2009 2599		21 102 P688 2500 10000 2,47500 9900 21 102 P687 1000 9900 48700 000 10500 2,476200												

ROLE D'ÉVALUATION DES IMMEUBLES POUR L'EXERCICE FINANCIER

1984

VILLE DE MONTREAL

NUMERO	COMPTÉ	EMPLACEMENT (OWN, PROFESSION, RESIDENCE)						CATEGORIE BÂTIMENT	SCOLAIRE		VALEUR EN DOLLARS				REMARQUES
		NUMERO	QUARTIER	TYPE	AN D'ACHÈVE	SURFACE			TERRAIN	BÂTIMENT	TOTAL	MUNICIPAL			
3001	86591500							7C	1	281	1800		1800	TSV 1	
4207		MR MOSES HALPERN 3/6					1A								
4607		2607 DE SOISSONS H35 107													
4208		MRS USHER EIDELMAN (CHAVA GOLUB 1/6), USUFRUCTUARY					8A1								
4608		2607 DE SOISSONS H35 107													
4209		MR BORIS EIDELMAN 1/6, BUILDER					1A								
4609		4850 AV COTE DES NEIGES #1202 H3V 165													
4210		MR ALEX EIDELMAN 1/6, EXECUTIVE					1A								
4610		900 EFFINGHAM LAVAL H7W 487													
4201		PROPRIETE SUJETTE A SURTAXE SUR TERRAIN VAGUE NON DESSERVI													
4630															
1001	86591700	LOT 49E AVENUE RIV PRAIRIES						(12)							
2002		21 102	686	2500	10000	2,50000									
2009		21 102	685	2500	10000	2,50000									
2599						5,00000									
3001	86591900							7A	1	281	3400		3400	TSV 1	
4207		MR MOSES HALPERN 3/6					1A								
4607		2607 DE SOISSONS H35 107													
4208		MRS USHER EIDELMAN (CHAVA GOLUB 1/6), USUFRUCTUARY					8A1								
4608		2607 DE SOISSONS H35 107													
4209		MR BORIS EIDELMAN 1/6, BUILDER					1A								
4609		4850 AV COTE DES NEIGES #1202 H3V 165													
4210		MR ALEX EIDELMAN 1/6, EXECUTIVE					1A								
4610		900 EFFINGHAM LAVAL H7W 487													
4201		PROPRIETE SUJETTE A SURTAXE SUR TERRAIN VAGUE NON DESSERVI													
4630															
1001	86591900	LOT 49E AVENUE RIV PRAIRIES						(12)							
2002		21 102	684	2500	10000	2,50000									
2009		21 102	683	2500	10000	2,50000									
2599						5,00000									
3001	86592100							7C	1	281	3000		3000	TSV 1	
4207		MR MOSES HALPERN 3/6					1A								
4607		2607 DE SOISSONS H35 107													
4208		MRS USHER EIDELMAN (CHAVA GOLUB 1/6), USUFRUCTUARY					8A1								
4608		2607 DE SOISSONS H35 107													
4209		MR BORIS EIDELMAN 1/6, BUILDER					1A								
4609		4850 AV COTE DES NEIGES #1202 H3V 165													
4210		MR ALEX EIDELMAN 1/6, EXECUTIVE					1A								
4610		900 EFFINGHAM LAVAL H7W 487													
4201		PROPRIETE SUJETTE A SURTAXE SUR TERRAIN VAGUE NON DESSERVI													
4630															
1001	86592100	LOT 49E AVENUE RIV PRAIRIES						(12)							

86591500

IAI

4201 Mr. Moses Halpern *50%

4601 2601 des Saissens H3S W1

IAI

4202 Mr. Boris Edelmann *25%

4602 4200 de Courtrais #12 H3S 1CA

IAIA

4203 Mr. Alex Edelmann *25%

4603 12 Fallbrook Pl., Hampstead H2X 3W4

CERT.	OFF.
14-11-84	15-8-84

86591700

IAI

4201 Mr. Moses Halpern *50%

4601 2601 des Saissens H3S W1

IAI

4202 Mr. Boris Edelmann *25%

4602 4200 de Courtrais #12 H3S 1CA

IAIA

4203 Mr. Alex Edelmann *25%

4603 12 Fallbrook Pl., Hampstead H2X 3W4

CERT.	OFF.
14-11-84	15-8-84

86591900

IAI

4201 Mr. Moses Halpern *50%

4601 2601 des Saissens H3S W1

IAI

4202 Mr. Boris Edelmann *25%

4602 4200 de Courtrais #12 H3S 1CA

IAIA

4203 Mr. Alex Edelmann *25%

4603 12 Fallbrook Pl., Hampstead H2X 3W4

CERT.	OFF.
14-11-84	15-8-84

86592100

4201 Mr. Moses Halperin *50% 1A11
 4601 2601 des Soissons H35 V7
 4202 Mr. Boris Edelmann *25% 1A11
 4602 4200 de Courtrai *12 H35 1CA
 4203 Mr. Alex Edelmann *25% 1A12
 4603 12 Fallbrook Pl., Hampstead H3X 3W4

CERT. 15884
 16-11-84/15-8-84

86592300

4201 Mr. Moses Halperin *50% 1A11
 4601 2601 des Soissons H35 V7
 4202 Mr. Boris Edelmann *25% 1A11
 4602 4200 de Courtrai *12 H35 1CA
 4203 Mr. Alex Edelmann *25% 1A12
 4603 12 Fallbrook Pl., Hampstead H3X 3W4

CERT. 15884
 16-11-84/15-8-84

RÔLE D'ÉVALUATION DES IMMEUBLES POUR L'EXERCICE FINANCIER

1984

VILLE DE MONTREAL

CODE	COMPTÉ	EMPLACEMENT NON PROFESSION, RÉSIDENCE					CATEGORIE D'IMMEUBLE	SCOLAIRE		VALEUR EN DOLLARS			MUNICIPAL	REMARQUES
		NUMÉRO	SECTION	TOUR	ÉTAGE	SURFACE		TERR P. C.	TERRAIN	BÂTIMENT	TOTAL			
2002	86592800	21 102	598	2500	10000	2,50000								
2004		21 102	597	2500	10000	2,50000								
2999						5,00000								
3001							7C	1 281	3000			3000	TSV 1	
4204		M LIONEL DUVAL, INGENIEUR					IF							
4604		455 BL GOUIN O H3L IK4												
6630		PROPRIETE SUJETTE A SURTAXE SUR TERRAIN VAGUE NON DESSERVI												
1001	86592900	LOT 49E AVENUE RIV PRAIRIES					(12)							
2002		21 102	596	2500	10000	2,50000								
3001							7C	1 281	1500			1500	TSV 1	
4204		M LIONEL DUVAL, INGENIEUR					IF							
4604		455 BL GOUIN O H3L IK4												
6630		PROPRIETE SUJETTE A SURTAXE SUR TERRAIN VAGUE NON DESSERVI												
1001	86593000	LOT 49E AVENUE RIV PRAIRIES					(12)							
2002		21 102	595	2500	10000	2,50000								
3001							7C	1 281	1500			1500	TSV 1	
4204		M LIONEL DUVAL, INGENIEUR					IF							
4604		455 BL GOUIN O H3L IK4												
6630		PROPRIETE SUJETTE A SURTAXE SUR TERRAIN VAGUE NON DESSERVI												
1001	86593100	LOT 49E AVENUE RIV PRAIRIES					(12)							
2002		21 102	594	2500	10000	2,50000								
3001							7C	1 281	1500			1500	TSV 1	
4204		M LIONEL DUVAL, INGENIEUR					IF							
4604		455 BL GOUIN O H3L IK4												
6630		PROPRIETE SUJETTE A SURTAXE SUR TERRAIN VAGUE NON DESSERVI												
1001	86593200	LOT 49E AVENUE RIV PRAIRIES					(12)							
2002		21 102	593	2500	10000	2,50000								
2004		21 102	592	2500	10000	2,50000								
2006		21 102	591	2500	10000	2,50000								
2999						7,50000								
3001							6B	281	4500			4500	EOA 204-3	

ÉVALUATION

CODE	COMPTE	EMPLACEMENT, NOM, PROFESSION, RÉSIDENCE					CATEGORIE BÂTIMENT	SCOLAIRE		VALEUR EN DOLLARS			REMARQUES
		CARACTÈRE	INDICATION	FRONT	PROFONDEUR	SURFACE		TERR C	TERRAIN	BÂTISSE	TOTAL		
4201 4601	86593200	VILLE DE MONTREAL SERVICE DES IMMEUBLES 275 NOTRE DAME E H2Y 1C6					95						
1001	86593500	LOT 49E AVENUE RIV PRAIRIES					(12)						
2002		21 102	590	2500	10000					2,50000			
2004		21 102	589	2500	10000					2,50000			
2999										5,00000			
3001							60	201	3000			3000 E06 204-3	
4201 4601		LA VILLE DE MONTREAL SERVICE DES IMMEUBLES 275 NOTRE DAME E H2Y 1C6					95						
1001	86593700	LOT 49E AVENUE RIV PRAIRIES					(12)						
2002		21 102	588	2500	10000					2,50000			
2004		21 102	587	2500	10000					2,50000			
2999										5,00000			
3001							60	201	3000			3000 E06 204-3	
4201 4601		LA VILLE DE MONTREAL-SERVICE DE LA GESTION IMMOBILIERE 275 RUE NOTRE DAME EST H2Y 1C6					95						
1001	86595100	LOT 49E AVENUE RIV PRAIRIES					(12)						
2002		21 102	498	2500	10000					2,50000			
3001							60	201	1500			1500 E06 204-3	
4201 4601		LA VILLE DE MONTREAL SERVICE DES IMMEUBLES 275 NOTRE DAME E H2Y 1C6					95						
1001	86595200	LOT 49E AVENUE RIV PRAIRIES					(12)						
2002		21 102	497	2500	10000					2,50000			
2004		21 102	496	2500	10000					2,50000			
2999										5,00000			
3001							60	201	3000			3000 E06 204-3	
4201 4601		LA VILLE DE MONTREAL SERVICE DES IMMEUBLES 275 NOTRE DAME E H2Y 1C6					95						
1001	86595900	LOT 49E AVENUE RIV PRAIRIES					(12)						
2002		21 102	495	2500	10000					2,50000			
2004		21 102	494	2500	10000					2,50000			

CODE	COMPTÉ	EMPLACEMENT - NOM, PROFESSION, RÉSIDENCE					CATEGORIE BÂTIMENT	SCOLAIRE	VALEUR EN DOLLARS			REMARQUES
		CADASTRE	PROFESSION	PROF.	PROFESION	SURFACE			TERR. P. C.	TERRAIN	BÂTIMENT	
2999	86595400					5,00000						
3001							68	281	3000		3000	ED6 204-3
9201		LA VILLE DE MONTRÉAL SERVICE DES IMMEUBLES					9F					
9601		275 NOTRE DAME E H2Y 1C6										
1001	86595600	LOT 49E AVENUE RIV PRAIRIES					(12)					
2002		21 102	493	2500	10000	2,50000						
2004		21 102	492	2500	10000	2,50000						
2999						5,00000						
3001							68	281	3000		3000	ED6 204-3
9201		LA VILLE DE MONTRÉAL SERVICE DES IMMEUBLES					9F					
9601		275 NOTRE DAME E H2Y 1C6										
1001	86595800	LOT 49E AVENUE RIV PRAIRIES					(12)					
2002		21 102	491	2500	10000	2,50000						
2004		21 102	490	2500	10000	2,50000						
2999						5,00000						
3001							68	281	3000		3000	ED6 204-3
9201		LA VILLE DE MONTRÉAL SERVICE DES IMMEUBLES					9F					
9601		275 NOTRE DAME E H2Y 1C6										
1001	86596000	LOT 49E AVENUE RIV PRAIRIES					(12)					
2002		21 102	489	2500	10000	2,50000						
2004		21 102	488	2500	10000	2,50000						
2999						5,00000						
3001							68	281	3000		3000	ED6 204-3
9201		LA VILLE DE MONTRÉAL SERVICE DES IMMEUBLES					9F					
9601		275 NOTRE DAME E H2Y 1C6										
1001	86596200	LOT 49E AVENUE RIV PRAIRIES					(12)					
2002		21 102	487	2500	10000	2,50000						
2004		21 102	486	2500	10000	2,50000						
2999						5,00000						
3001							68	281	3000		3000	ED6 204-3
9201		VILLE DE MONTRÉAL-SERVICE DES IMMEUBLES					9F					
9601		275 NOTRE DAME E H2Y 1C6										

RÔLE D'ÉVALUATION

CODE	COMPTÉ	EMPLACEMENT					SUPERFICIE	CATEGORIE BÂTIMENT	SCOLAIRE		VALEUR EN DOLLARS			MUNICIPAL	REMARQUES
		N° DE CADASTRE	N° DE SECTION	PROFOND	LONGUEUR	HAUTEUR			TERR P. C.	TERRAIN	BÂTISSE	TOTAL			
1801	86596900	LOT 99E AVENUE RIV PRAIRIES						(12)							
2002	180501	21 102	465	2500	10000	2,50000									
2004	180824	21 102	484	2500	10000	2,50000									
2006		21 102	483	2500	10000	2,50000									
2999						7,50000									
3001							7C	1	281	4500			4500	15V 1	
4207		MR MOSES HALPERN 3/6						1A							
4607		2607 DE SOISSONS H35 107													
4208		MRS USHER EIDELMAN (CHAVA GOLUB 1/6), USUFRUCTUARY						8A1							
4608		2607 DE SOISSONS H35 107													
4209		MR BORIS EIDELMAN 1/6, BUILDER						1A							
4609		4850 AV COTE DES NEIGES #1202 H3V 165													
4210		MR ALEX EIDELMAN 1/6, EXECUTIVE						1A							
4610		900 EFFINGHAM LAVAL H7B 487													
4001		AVENUE ALMAN BUCLE													
4002		2607 DE SOISSONS													
4003		2607 DE SOISSONS													
4630		PROPRIETE SUJETTE A SURTAXE SUR TERRAIN VAGUE NON DESSERVI													
1001	86596700	LOT 99E AVENUE RIV PRAIRIES						(12)							
2002		21 102	482	2500	10000	2,50000									
2004		21 102	461	2500	10000	2,50000									
2999						5,00000									
3001							6B	281	3000			3000	ED6 204-3		
4205		LA VILLE DE MONTREAL SERVICE DES IMMEUBLES						9F							
4605		275 NOTRE DAME E H2V 1C6													
1001	86596900	LOT 99E AVENUE RIV PRAIRIES						(12)							
2002		21 102	480	2500	10000	2,50000									
2004		21 102	479	2500	10000	2,50000									
2999						5,00000									
3001							6B	281	3000			3000	ED6 204-3		
4205		LA VILLE DE MONTREAL-SERVICE DES IMMEUBLES						9F							
4605		275 NOTRE DAME H2V 1C6													
1001	86597100	LOT 99E AVENUE RIV PRAIRIES						(12)							
2002		21 102	478	2500	10000	2,50000									
2004		21 102	477	2500	10000	2,50000									
2999						5,00000									
3001							6B	281	3000			3000	ED6 204-3		
4205		LA VILLE DE MONTREAL-SERVICE DES IMMEUBLES						9F							
4605		275 NOTRE DAME E H2V 1C6													

86596400

1A11

H601 Mr. Moses Halpern 7506

H601 7601 des Soissons H35 117

1A11

H602 Mr. Boris Edelmann #2596

H602 H400 de Courtrai #12 H35 102

1A12

H603 Mr. Alex Edelmann #2596

H603 12 Fallbrook Pl, Hampstead H3X 3W4

CERT.	APP.
15-11-84	15-8-84

CODE	COMPTÉ	EMPLACEMENT - NOM, PROFESSION, RÉSIDENCE					CATEGORIE BÂTIMENT	SCOLAIRE		VALEUR EN DOLLARS			REMARQUES
		Y 240	CADASTRE	PROFONDEUR	FRONT	HAUTEUR		SUPERFICIE	TERR P. C.	TERRAIN	BÂTIMENT	TOTAL	
1001	86597300	LOT 49E AVENUE RIV PRAIRIES					1023						
2002		21 102	476		2500	10000				2,50000			
2004		21 102	475		2500	10000				2,50000			
2999										5,00000			
3001							60	281	3000		3000	E06 204-3	
4205		LA VILLE DE MONTREAL-SERVICE DES IMMEUBLES					99						
4605		275 NOTRE DAME E HZY 106											
7001		6 ENE RUE											
7002		SE RUE											
1001	86600000	LOT 49E AVENUE RIV PRAIRIES					1023						
2002		21 102	294		2500	10000				2,50000			
2004		21 102	293		2500	10000				2,50000			
2999										5,00000			
3001							7A	1 281	4300		4300	YSV 1	
4204		MR J A PERREault					1A						
4604		5782 PINOM DRIVE HUNTINGTON BEACH CALIFORNIA U S A											
6630		PROPRIETE SUJETTE A SURTAXE SUR TERRAIN VAGUE NON DESSERVI											
1001	86600200	LOT 49E AVENUE RIV PRAIRIES					1023						
2002		21 102	292		2500	10000				2,50000			
2004		21 102	291		2500	10000				2,50000			
2999										5,00000			
3001							7A	1 281	4300		4300	YSV 8	
4204		MR GIUSEPPE ROSSI					1F						
4604		7270 STUART AV H3N 2R2											
6630		PROPRIETE SUJETTE A SURTAXE SUR TERRAIN VAGUE NON DESSERVI											
1001	86600400	LOT 49E AVENUE RIV PRAIRIES					1023						
2002		21 102	290		2500	10000				2,50000			
2004		21 102	289		2500	10000				2,50000			
2999										5,00000			
3001							7A	1 281	4300		4300	YSV 2	
4204		MR ALFED DEMARINS					1F						
4604		10734 DEMARTIGNY H2B 2N2											
6630		PROPRIETE SUJETTE A SURTAXE SUR TERRAIN VAGUE NON DESSERVI											

RÔLE D'ÉVALUATION DES IMMEUBLES POUR L'EXERCICE FINANCIER

1984

VILLE DE MONTREAL

CODE	COMPTÉ	EMPLACEMENT, NOM, PROFESSION, RESIDENCE					CATEGORIE BÂTIMENT	SCOLAIRE		VALEUR EN DOLLARS			REMARQUES
		CADASTRE	NUMERO	PROFESSION	PROFESSEUR	SUPERFICIE		FERR	TERRAIN	BÂTISSE	TOTAL		
1001	86600600	LOT 49E AVENUE RIV PRAIRIES					602						
2002		21 102	288	2500	10000	2,50000							
2004		21 102	287	2500	10000	2,50000							
2999						5,00000							
3001							7A	1 281	4300		4300	TSV 1	
4205		M GIACOMO DEMARINS					IF						
4605		10724 DE MARYIGNY H2R 2N2											
6630		PROPRIETE SUJETTE A SURTAXE SUR TERRAIN VAGUE NON DESSERVI											
1001	86600800	LOT 49E AVENUE RIV PRAIRIES					602						
2002		21 102	286	2500	10000	2,50000							
2004		21 102	285	2500	10000	2,50000							
2999						5,00000							
3001							7A	1 281	4300		4300	TSV 1	
4204		M GUERINO BOSSIO					IF						
4604		12460 62E AVENUE RIV PRAIRIES H1E 3B4											
6630		PROPRIETE SUJETTE A SURTAXE SUR TERRAIN VAGUE NON DESSERVI											
1001	86601000	LOT 49E AVENUE RIV PRAIRIES					602						
2002		21 102	284	2500	10000	2,50000							
2004		21 102	283	2500	10000	2,50000							
2006		21 102	282	2500	10000	2,50000							
2999						7,50000							
3001							7A	1 281	6400		6400	TSV 1	
4211		M ARMANDO RECINE, MARCHAND					IF						
4611		21209 ALFRED NTE MOND H1G 5B4											
4212		M FRANCESCO RECINE, MARCHAND					IF						
4612		2750 MISTASSINI DUVERNAY LAVAL H7E 3B1											
4213		M NATALE RECINE, MARCHAND					IF						
4613		8052 AV PAPINEAU H2E 2H6											
6630		PROPRIETE SUJETTE A SURTAXE SUR TERRAIN VAGUE NON DESSERVI											
1001	86601300	LOT 49E AVENUE RIV PRAIRIES					602						
2002		21 102	281	2500	10000	2,50000							
2004		21 102	280	2500	10000	2,50000							
2999						5,00000							
3001							7A	1 281	4300		4300	TSV 1	

ROLE D'ÉVALUATION DES IMMEUBLES POUR L'EXERCICE FINANCIER

1984

VILLE DE MONTREAL

TABLEAU D'ÉVALUATION

CODE	COMPTÉ	EMPLACEMENT, NOM, PROFESSION, RÉSIDENCE					CATEGORIE BÂTIMENT	SCOLAIRE		VALEUR EN DOLLARS			MUNICIPAL	REMARQUES
		EXPOSÉ	DIRECTIONS	PROF.	PROFONDEUR	SURFACE		TERR.	C	TERRAIN	BÂTIMENT	TOTAL		
4211	86601300	M	ARMANDO RECINE, MARCHAND				IF	N						
4611			11209 ALFRED NYL NORD HIG 586											
4212		M	FRANCESCO RECINE, MARCHAND				IF	N						
4612			2750 MISTASSINI OUVERNAY LAVAL H7E 3W1											
4213		M	NATALE RECINE, MARCHAND				IF	N						
4613			8052 AV PAPINEAU H2E 2H6											
4630			PROPRIETE SUJETTE A SURTAXE SUR TERRAIN VAGUE NON DESSERVI											
1001	86601500		LOT 49E AVENUE RIV PRAIRIES					(02)						
2002			21 102	279	2500	10000	2,50000							
2004			21 102	278	2500	10000	2,50000							
2999							5,00000							
3001								7A	1	281	4300	4300	15V	1
4211		M	ARMANDO RECINE, MARCHAND				IF	N						
4611			11209 ALFRED NYL NORD HIG 586											
4212		M	FRANCESCO RECINE, MARCHAND				IF	N						
4612			2750 MISTASSINI OUVERNAY LAVAL H7E 3W1											
4213		M	NATALE RECINE, MARCHAND				IF	N						
4613			8052 AV PAPINEAU H2E 2H6											
4630			PROPRIETE SUJETTE A SURTAXE SUR TERRAIN VAGUE NON DESSERVI											
1001	86601700		LOT 49E AVENUE RIV PRAIRIES					(02)						
2002			21 102	277	2500	10000	2,50000							
2004			21 102	276	2500	10000	2,50000							
2999							5,00000							
3001								7A	1	281	4300	4300	15V	1
4211		M	ARMANDO RECINE, MARCHAND				IF	N						
4611			11209 ALFRED NYL NORD HIG 586											
4212		M	FRANCESCO RECINE, MARCHAND				IF	N						
4612			2750 MISTASSINI OUVERNAY LAVAL H7E 3W1											
4213		M	NATALE RECINE, MARCHAND				IF	N						
4613			8052 AV PAPINEAU H2E 2H6											
4630			PROPRIETE SUJETTE A SURTAXE SUR TERRAIN VAGUE NON DESSERVI											
1001	86601900		LOT 49E AVENUE RIV PRAIRIES					(02)						
2002			21 102	275	2500	10000	2,50000							
2004			21 102	274	2500	10000	2,50000							
2999							5,00000							
3001								7A	1	281	4300	4300	15V	1

CODE	COMPTÉ	EMPLACEMENT NOM, PROFESSION, RÉSIDENCE						CATEGORIE BÂTIMENT	SCOLAIRE		VALEUR EN DOLLARS			MUNICIPAL	REMARQUES
		CADASTRE	SUBDIVISION	FRONT	PROFONDEUR	SUPERFICIE	TERR P. C.		TERRAIN	BÂTISSE	TOTAL				
4204 4604 4207 4607	86601900	M GIUSEPPE CRESCENZI 2081 SAUVE E H28 1A8						1F							
		M AURELCO CRESCENZI 8150 PAPIREAU #6 H2E 2H8						1F							
6630		PROPRIETE SUJETTE A SURTAXE SUR TERRAIN VAGUE NON DESSERVI													
1001	86602100	LOT 49E AVENUE RIV PRAIRIES						(02)							
2002		21 102	273		2500	10000	2,50000								
2004		21 102	272		2500	10000	2,50000								
2999							5,00000								
3001								7A	1 281	4300		4300	TSV 1		
4204 4604 4207 4607		M GIUSEPPE CRESCENZI 2081 SAUVE E H28 1A8						1F							
		M AURELCO CRESCENZI 8150 PAPIREAU #6 H2E 2H8						1F							
6630		PROPRIETE SUJETTE A SURTAXE SUR TERRAIN VAGUE NON DESSERVI													
1001	86602300	LOT 49E AVENUE RIV PRAIRIES						(02)							
2002		21 102	271		2500	10000	2,50000								
3001								7A	1 281	2200		2200	TSV 1		
4202 4602 4203		RR GIUSEPPE SILLA 6322 BEAUCOURT MTL NORD H16 264						1A							
		MRS MARIA TRINCI-SILLA						5A							
6630		PROPRIETE SUJETTE A SURTAXE SUR TERRAIN VAGUE NON DESSERVI													
7001		INTERSECTION 102-264													
1001	86602500	LOT 49E AVENUE RIV PRAIRIES						(02)							
2002		21 102	192		2500	10000	2,50000								
2004		21 102	191		2500	10000	2,50000								
2999							5,00000								
3001								7A	1 281	4300		4300	TSV 1		
4204 4604		M GIOVANNI ANTONETTI 1720 FRANCHEVILLE H2C 1X9						1F							
6630		PROPRIETE SUJETTE A SURTAXE SUR TERRAIN VAGUE NON DESSERVI													
1001	86602700	LOT 49E AVENUE RIV PRAIRIES						(02)							

CODE	COMPTÉ	EMPLACEMENT NON PROFESSION, RÉSIDENCE						CATEGORIE BÂTIMENT	VALEUR EN DOLLARS			MUNICIPAL	REMARQUES		
		DAQ	CADASTRA	SURVEILLÉ	STACAT	AREA COVERED	SUPERFICIE		SCOLAIRE	FERR P.C.	TERRAIN			BÂTISSE	TOTAL
2002	86602700	21	102	190	2500	10000	2,50000								
3001								7A	1	201	2200		2200	TSV 1	
4204		M JOHN DANYLUK, ENTREPRENEUR						1F	C2						
4604		PO BOX 52 RR #1 MARTINTOWN ONT KOC 150													
6630		PROPRIETE SUJETTE A SURTAXE SUR TERRAIN VAGUE NON DESSERVI													
1001	86602800	LOT 49E AVENUE RIV PRAIRIES						1029							
2002		21	102	189	2500	10000	2,50000								
3001								7A	1	201	2200		2200	TSV 1	
4204		M JOHN DANYLUK, ENTREPRENEUR						1F	C2						
4604		PO BOX 52 RR #1 MARTINTOWN ONT KOC 150													
6630		PROPRIETE SUJETTE A SURTAXE SUR TERRAIN VAGUE NON DESSERVI													
1001	86602900	LOT 49E AVENUE RIV PRAIRIES						1029							
2002		21	102	188	2500	10000	2,50000								
2004		21	102	187	2500	10000	2,50000								
2999							5,00000								
3001								7A	1	201	4300		4300	TSV 1	
4201		M NORHARD DAVID						1F	C2						
4601		6775 DROLET H25 2Y1													
6630		PROPRIETE SUJETTE A SURTAXE SUR TERRAIN VAGUE NON DESSERVI													
1001	86603100	LOT 49E AVENUE RIV PRAIRIES						1029							
2002		21	102	186	2500	10000	2,50000								
2004		21	102	185	2500	10000	2,50000								
2999							5,00000								
3001								7A	1	201	4300		4300	TSV 1	
4204		MR HERMAN GHAINER, ARTIST						1A	C2						
4604		4 RANGE GREEN N 0 CALGARY ALBERTA T36 1H3													
6630		PROPRIETE SUJETTE A SURTAXE SUR TERRAIN VAGUE NON DESSERVI													
1001	86603300	LOT 49E AVENUE RIV PRAIRIES						1029							
2002		21	102	184	2500	10000	2,50000								
2004		21	102	183	2500	10000	2,50000								
2999							5,00000								

CODE	COMPTÉ	EMPLACEMENT - NOTA: PROFESSION, RESIDENCE						CATEGORIE BÂTIMENT	SCOLAIRE		VALEUR EN DOLLARS			MUNICIPAL	REMARQUES	
		DIV. CAD.	CADASTRIQUE	SUBDIVISION	PROF.	PROFONDEUR	SUPERFICIE		TERR. P. I. C.	TERRAIN	BÂTIMENT	TOTAL				
3001	86603300							7A	1	281	4300		4300	TSV 1		
4204		MR HERMAN GMAINER, ARTIST						1A								
4604		41 RANGE GREEN N W CALGARY ALBERTA T3E 1K3														
6630		PROPRIETE SUJETTE A SURTAXE SUR TERRAIN VAGUE NON DESSERVI														
1001	86603500	LOT 49E AVENUE RIV PRAIRIES						(02)								
2002		21	102	182	2500	10000					2,50000					
2004		21	102	181	2500	10000					2,50000					
2999											5,00000					
3001								7A	1	281	4300		4300	TSV 1		
4204		M ANGELO FRANCESCUTTI, GERANT						1F								
4604		449 85E AVENUE CHOMEDEY LAVAL N7W 2Z5														
6630		PROPRIETE SUJETTE A SURTAXE SUR TERRAIN VAGUE NON DESSERVI														
1001	86603700	LOT 49E AVENUE RIV PRAIRIES						(02)								
2002		21	102	180	2500	10000					2,50000					
2004		21	102	179	2500	10000					2,50000					
2999											5,00000					
3001								7A	1	281	4300		4300	TSV 1		
4204		M ANGELO FRANCESCUTTI						1F								
4604		449 85E AVENUE CHOMEDEY LAVAL N7W 2Z5														
6630		PROPRIETE SUJETTE A SURTAXE SUR TERRAIN VAGUE NON DESSERVI														
1001	86603900	LOT 49E AVENUE RIV PRAIRIES						(02)								
2002		21	102	178	2500	10000					2,50000					
2004		21	102	177	2500	10000					2,50000					
2999											5,00000					
3001								7A	1	281	4300		4300	TSV 1		
4204		M GUERINO BOSSIO, MACON						1F								
4604		12460 62E AVENUE RIV PRAIRIES N1E 3B4														
6630		PROPRIETE SUJETTE A SURTAXE SUR TERRAIN VAGUE NON DESSERVI														
1001	86604100	LOT 49E AVENUE RIV PRAIRIES						(02)								
2002		21	102	176	2500	10000					2,50000					
2004		21	102	175	2500	10000					2,50000					
2999											5,00000					

CODE	COMPTÉ	EMPLACEMENT - NOM, PROFESSION, RÉSIDENCE					CATEGORIE BÂTIMENT	SCOLAIRE		VALEUR EN DOLLARS			REMARQUES	
		DIV. CAD.	CADASTRE	SUBDIVISION	FRONT	PROFONDEUR		SUPERFICIE	TERR. P. C.	TERRAIN	BÂTISSE	TOTAL		
3601	86604100													
4211		M ALFEO DEMANINS, CONTRACTEUR					1F							
4611		10734 DE MARYIGNY H2B 2N2												
4212		MME ALFEO DEMANINS (MARIA MASTROBERARDINO)					1F							
4612		10734 DE MARYIGNY H2B 2N2												
4213		M GIACOMO DEMANINS					1F							
4613		10724 DE MARYIGNY H2B 2N2												
4214		MME GIACOMO DEMANINS (ANNA CARONARAD)					1F							
4614		10724 DE MARYIGNY H2B 2N2												
6630		PROPRIETE SUJETTE A SURTAXE SUR TERRAIN VAGUE NON DESSERVI												
1001	86604300	LOT 49E AVENUE RIV PRAIRIES												
2002		21 102	174		2500	10000								
2004		21 102	173		2500	10000								
2999						5,00000								
3601							7A	1 2B1	4300		4300	TSV 1		
4201		MR WALTER HELLSTERN					1A							
4601		1977 LEPAILLEUR MIL 6E4												
6630		PROPRIETE SUJETTE A SURTAXE SUR TERRAIN VAGUE NON DESSERVI												
1001	86604500	LOT 49E AVENUE RIV PRAIRIES												
2002		21 102	172		2500	10000								
2004		21 102	171		2500	10000								
2999						5,00000								
3601							7A	1 2B1	4300		4300	TSV 1		
4212		MR MARIAN BONAREK					1A							
4612		7463 FRANCOIS PERRAULT H2A 1N2												
4213		MRS MARIAN BONAREK (JANINA KROCHMALUK)					1A							
4613		7463 FRANCOIS PERRAULT H2A 1N2												
6630		PROPRIETE SUJETTE A SURTAXE SUR TERRAIN VAGUE NON DESSERVI												
1001	86604700	LOT 49E AVENUE RIV PRAIRIES												
2002		21 102	170		2500	10000								
2004		21 102	169		2500	10000								
2999						5,00000								
3601							7A	1 2B1	4300		4300	TSV 1		
4212		MR MARIAN BONAREK					1A							
4612		7463 FRANCOIS PERRAULT H2A 1N2												

CODE	COMPTÉ	EMPLACEMENT					NOM, PROFESSION, RÉSIDENCE	CATEGORIE BÂTIMENT	SCOLAIRE		VALEUR EN DOLLARS			MUNICIPAL	REMARQUES
		NO. CAD.	CADASTRIQUE	SUBDIVISION	FRONT	PROFONDÉUR			SUPERFICIE	TERR. P. C.	TERRAIN	BÂTIMENTS	TOTAL		
4213 4613 6630 7501	86604700						MRS MARIAN BONAREK (JANINA KROCHMALUK) 74 63 FRANCOIS PERRAULT H2A 1M2	7A							
							PROPRIETE SUJETTE A SURTAXE SUR TERRAIN VAGUE NON DESSERVI								
							4 EME RUE								
1001	86604750						LOT 49E AVENUE RIV PRAIRIES	(02)							
2002 2002 2004 2004		21 102	P97		802	3328	7100								
		21 102	P96		2500	IRR	1,90700								
					809	10000									
3501								68	281	2600		2600	E06	204-3	
4204 4604							LA VILLE DE MONTRÉAL (SERVICE DES IMMEUBLES) 275 NOTRE-DAME, E. H2Y 1C6	9F							
1001	86605300						LOT 49E AVENUE RIV PRAIRIES	(02)							
2002		21 102	95		2500	10000	2,50000								
3501								68	281	4400		4400	E06	204-3	
4204 4604							LA VILLE DE MONTRÉAL (SERVICE DES IMMEUBLES) 275 NOTRE-DAME, E. H2Y 1C6	9F							
1001	86605410						LOT 49E AVENUE RIV PRAIRIES	(02)							
2002		21 102	94		2500	10000	2,50000								
2004		21 102	93		2500	10000	2,50000								
2999							5,00000								
3001								7A	1 281	8800		8800	TW 1		
4201 4601							M JULIEN DAMBOISE 12525 49E AVENUE RIV PRAIRIES H1E 269	1F							
6620							PROPRIETE SUJETTE A SURTAXE SUR TERRAIN VAGUE DESSERVI								
1001	86605500						12525 49E AVENUE RIV PRAIRIES	(02)							
2002		21 102	92		2500	10000	2,50000								
2004		21 102	91		2500	10000	2,50000								
2006		21 102	90		2500	10000	2,50000								
2999							7,50000								
3001								2A	1 261	13280	48500	61780	T-R 1		

RELEVÉ D'ÉVALUATION

CODE	COMPTÉ	EMPLACEMENT - NOM - PROFESSION - RÉSIDENCE						CATEGORIE BÂTIMENT	VALEUR EN DOLLARS			REMARQUES	
		NOY CAD	CARACTÈRE	SURFIMBRIAL	PROFOND	PROFONDEUR	SUPERFICIE		TERRAIN	BÂTISSE	TOTAL		
4705 4405	86606700	M ^{lle} GINETTE ROY 12565 49E AVENUE R D P N1E 269						7F					
1001	86606900	12975 49E AVE RIV PRAIRIES						8029					
2002		21	102	81	2500	7500			1,87500				
2004		21	102	80	2500	7500			1,87500				
2006		21	102	79	2500	7500			1,87500				
2999									5,62500				
3001								2A	1 2B1	9900	61400	71300 T R 1	
4202 4602		M ^{rs} CLAUDE M MARTEL, CHARPENTIER 12575-49E AVENUE RIV PRAIRIES N1E 269						1F					
1001	86607200	12595 49E AVENUE RIV PRAIRIES						8029					
2002		21	102	78	2500	7500			1,87500				
2004		21	102	77	2500	7500			1,87500				
2006		21	102	76	2500	7500			1,87500				
2008		21	102	75	2500	7500			1,87500				
2999									7,50000				
3001								2A	1 2B1	13200	60900	74100 T R 1	
4202 4602		M ^{rs} LEVIS RIOUX, JOURNALIER 12595 49E AVENUE RIV PRAIRIES N1E 269						1F					
4203 4603		M ^{lle} MARYSE CARON, INFIRMIERE 7115 MICHELET #4 ST. LEONARD N1S 210						3F					
1001	86607500	12635 49E AVENUE RIV PRAIRIES						8029					
2002		21	102	P74	64.40	54.40	25.00		1,582.00				
2004		21	102	P73	64.40	75.00	IRK 25.00		4,875.00				
2006		21	102	P72	64.40	75.00	25.00	1,607.00	1,875.00				
2999								1,607.00	1,875.00				
3001									5,425.00				
4201 4601		M ^{rs} ROYAL BEAULE 12635 49E AVENUE RIV PRAIRIES N1E 269						1F					
7001		3 ENE RUE											
1001	86607600	12655-57-59 49E AVENUE RIV PRAIRIES						8029					
2002		21	102	P34	2500	3050			76300				
2004		21	102	P33	2500	3050			76300				
2006		21	102	P32	2500	3050			76300				
2999									2,28900				
3001								2C	1 2B1	4000	26200	30200 T R 1	

COPIE
11-28-84
273
Plac verser au
domaine public

ROLE D'ÉVALUATION DES IMMEUBLES POUR L'EXERCICE FINANCIER 1989

VILLE DE MONTRÉAL

TABLEAU D'ÉVALUATION

CODE	COMPTE	EMPLACEMENT (NON PROFESSIONNEL, RÉSIDENCE)						CATEGORIE PAYEMENT	SCOLAIRE	VALEUR EN DOLLARS			MUNICIPAL	REMARQUES		
		NO. CAV.	ADRESSE	PROF.	PROF. SUP.	PROF. INF.	SURFACE			TERR. P. C.	TERRAIN	BÂTIMENT			TOTAL	
4201 4601	86607600	M	JACQUES CORRIVEAU 40 59E AVENUE BOIS DES FILIONS J6Z 2R6						1F							
1001	86607700		12645-47-49 49E AVENUE RIV PRAIRIES													
2002			21 102	P34		2500	4950				1,11200					
2004			21 102	P33		2500	4950				1,11200					
2006			21 102	P32		2500	4950				1,11200					
2999											3,33600					
3001									4R	1 2B1	4400	23000	28200	T R 1		
4201 4601		M	JACQUES CORRIVEAU 40 59E AVENUE BOIS DES FILIONS J6Z 2R6						1F							
1001	86607800		12665 49E AVENUE RIV PRAIRIES													
2002			21 102	31		2500	7600				1,87000					
2002							7960									
2004			21 102	30		2500	7460				1,86000					
2004							7920									
2999											3,73000					
3001											6000	27400	34000			
4201 4601		MME	ANNETTE LAPOINTE-STE MARIE 12665 49E AVENUE RIV PRAIRIES H1E 269						1F			6600	28800	31500	T R 1	
1001	86607900		12635 107 49E AVENUE RIV PRAIRIES													
2002			21 102	29		2500	7420				1,85000					
2002							7380									
2004			21 102	28		2500	7380				1,84000					
2004							7340									
2999											3,49000					
3001											6500	33500	40000	T R 1		
4205 4605		M	JEAN MARC GAUDREAU, JOURNALIER 12218 27E AVENUE #4 H1E 125						1F							
4206 4606		MME	PIERRETTE STE MARIE-GAUDREAU 12218 27E AVENUE #4 H1E 125						2F							
4420			PROPRIÉTÉ SOUJETTE À SURTAXE SUR TERRAIN VAGUE DESSERVI													
1001	86608100		12685 49E AVENUE RIV PRAIRIES													
2002			21 102	27		2500	7340				1,83000					
2002							7300									
2004			21 102	26		2500	7300				1,82000					
2004							7260									

SERVICE D'ÉVALUATION

CODE	COMPTÉ	EMPLACEMENT					SURFACE	CATEGORIE BÂTIMENT	SCOLAIRE		VALEUR EN DOLLARS			MUNICIPAL	REMARQUES
		RIV. CAD.	CADASTRE	SUBDIVISION	FRONT	PROFONDEUR			TERR. P.	TERR. C.	TERRAIN	BÂTISSÉ	TOTAL		
2999	86608100						3,65000								
3001								2A	1	2B1	6900	16100	22500	T R 1	
4201															
4601															
1001	86608300														
2002															
2002															
2004															
2006															
2999															
3001															
4213															
4613															
6620															
1001	86608600														
2002															
2002															
3001															
4212															
4612															
6620															
1001	86608800														
2002															
2002															
2004															
2004															
2006															
2999															
3001															
4212															
4612															
6620															
1001	86608900														
2002															
2002															

CODE	COMPTE	EMPLACEMENT - NOM, PROFESSION, RÉSIDENCE					CATEGORIE BÂTIMENT	SCOLAIRE		VALEUR EN DOLLARS			REMARQUES	
		AV. CAD.	CADASTRI	SUBORDINA	FRONT	PROFONDEUR		SURFACE	TERR P. C.	TERRAIN	BÂTISSE	TOTAL		
2004	86608900	21	102	19		2500	11800					2,85000		
2004							11000							
2006		21	102	18-2		510	11000					55800		
2004							10878							
2999												4,60000		
3001								7A	1	201	7600		7600 TR 1	
4201		MME FRANCOISE ALLARD-MARTEL												
4601		3784 ST-DONAT H1E 3M6												
6620		4166 Radisson H1E 1H4 116 3M6 <i>F1022 (10/10/84) V3 4176</i>												
		176 2122 H1284 05 27-11-84												
		PROPRIETE SUJETTE A SURTAXE SUR TERRAIN VAGUE DESSERVI												
1001	86609000	12725-27 49E AVENUE RIV PRAIRIES												
2002		21	102	18-1		1990	10878					2,11700		
2002							10400							
2004		21	102	17		2500	10900					2,57500		
2004							10200							
2999												4,69200		
3001								29	1	201	8000	37600	45600 TR 1	
4203		MR VENUGOPALAN P KAIR, INSPECTOR												
4603		12725 49E AV RIV PRAIRIES H1E 2M4												
1001	86609100	12735 49E AVENUE RIV PRAIRIES												
2002		21	102	14-2		115	10595					12200		
2002							10598							
2004		21	102	16-2		510	10465					53400		
2004							10478							
2006		21	102	16-1		1910	10478					2,09000		
2006							10530							
2008		21	102	15		2500	10530					2,58300		
2008							10595							
2999												5,32900		
3001								2A	1	201	7100	48500	57600 TR 1	
4205		M JEAN CHARLES LEVESQUE, JOURNALIER												
4605		12735 49E AVENUE RIV PRAIRIES H1E 2M4 VERSO												
1001	86609200	12745 49E AVENUE RIV PRAIRIES												
2002		21	102	14-1		2385	10578					2,416.00		
2002							10668					2,53500		
2004		21	102	14-P2		355	10668					261.00		
2004							10668					37900		
2006		21	102	14-P1		2145	10668					2,087.00		
2006							10668					2,157.00		
2008		21	102	12-P1		445	10725					455.00		
2008							10725					47200		
2008							10730							

CERT.	EFF.
15/1/85	4/9/84

Paris au 86609210

86609100

1FE1

4201 M. Jean Claude Beliveau

4601 12735, 49^e Avenue HIE 244

CERT.	575
12/18/10	10/10/10

CODE	COMPTÉ	EMPLACEMENT, NOM, PROFESSION, RÉSIDENCE					SUPERFICIE	CATEGORIE BÂTIMENT	SCOLAIRE		VALEUR EN DOLLARS			REMARQUES
		NO. CAD.	CADASTRE	SUB-DIVISION	FONDS	PROFONDEUR			TERR. P. C.	TERRAIN	BÂTIMENT	TOTAL		
2999	86609200						5,319.00 5,525.00							
3001								2A	1	2B1	7,000 9,500	42,500 48,500	57,500 58,000	T R 1
4204		M GABRIEL ALFIERI, TAILLEUR						1F						
4204		12745 49E AVENUE N1E 2M4												
4205		MME HUGUETTE TURCOTTE ALFIERI						2F						
4205		11610 AV. D'ARASSE POTVIN N1E 3M8												
		86609710 voir page 6 20-A												
1001	86609600	12755-57 49E AVENUE RIV PRAIRIES												
2001		21 102	12-P1		800	10730	86000							
2002						10757								
2002		21 102	P12		1255	10590	1,33300							
2002						10650								
2004		21 102	P11		2130	10650	2,29800							
2004						10730								
2999							4,49100							
3001								2B	1	2B1	7600	43700	51300	T R 1
4201		M ALBERT RICHARD						1F						
4201		12757 49E AVENUE RIV PRAIRIES N1E 2M4												
1001	86609800	12765-67 49E AVENUE RIV PRAIRIES												
2002		21 102	P11		370	10730	39700							
2002						10740								
2004		21 102	10		2500	10740	2,69700							
2004						10830								
2006		21 102	P4		825	10830	89400							
2006						10650								
2999							3,98600							
3001								2B	1	2B1	6700	43100	49800	T R 1
4211		M GEORGES FILTEAU, MACHINISTE						1F						
4211		12765 49E AVENUE RIV PRAIRIES N1E 2M4												
1001	86610100	12775-77 49E AVENUE RIV PRAIRIES												
2002		21 102	P9		1975	10920	2,15000							
2002						10850								
2004		21 102	P8		1420	10920	1,55400							
2004						10970								
2999							2,70400							
3001								2B	1	2B1	4200	43700	49900	T R 1
4201		MME ANDRE CHARRON (MARCELLE INTERLEND)						2F						
4201		12775 49E AVENUE N1E 2M4 P103 4170 1/15/84												

FORMULAIRE D'ÉVALUATION

CODE	COMPTÉ	EMPLACEMENT, NOM, PROFESSION, RÉSIDENCE						CATEGORIE BÂTIMENT	SCOLAIRE		VALEUR EN DOLLARS			MUNICIPAL	REMARQUES
		ALLOTI	CADASTRE	DIVISION	PROF.	PROFESSION	SURFACE		TERR. P. I. C.	TERRAIN	BÂTISSE	TOTAL			
1001	56610300	12785-27 49E AVENUE RIV PRAIRIES						602							
2002		21 102	P8		1080	10970					1,29600				
2004		21 102	7		2500	11010					2,74400				
2004						11100									
2999											4,01000				
3001									28	1 281	6600	43700	50300	T R 1	
4212		M JEAN PRIEUX, MACHINISTE						IF							
4612		12785 49E AVENUE RIV PRAIRIES H1E 2M4													
4213		MME JEAN PRIEUX (MADELEINE BASTIEN)						MF							
4613		12785 49E AVENUE RIV PRAIRIES H1E 2M4													
1001	86610400	11805 49E AVENUE RIV PRAIRIES													
2001		21 102	586		2500	10000					2,50000				
2002		21 102	585		2500	10000					2,50000				
2003		21 102	584		2500	10000					2,50000				
2004		21 102	583		2500	10000					2,50000				
2005		21 102	582		2500	10000					2,50000				
2006		21 102	581		2500	10000					2,50000				
2007		21 102	580		2500	10000					2,50000				
2008		21 102	579		2500	10000					2,50000				
2009		21 102	578		2500	10000					2,50000				
2010		21 102	577		2500	10000					2,50000				
2011		21 102	576		2700	9000					2,43000				
2012		21 P100			23060	1,10320					257,90600				
2999					23150	1,19400									
											285,39000				
3001									5C	1 281	180400	172700	361100	T C 1	
5204		M LIONEL DUVAL, ING PROF						IF							
4504		11805 50E AVENUE H1E 2M1													
7001		BL GOUIN E													
7002		DEBUT DE 50E AVENUE COTE O RIV PRAIRIES													
7003		BL GOUIN E													
1001	86610500	LOT 50E AVENUE RIV PRAIRIES						602							
2002		21 100	338		2500	8700					2,17500				
3001									7A	1 281	1900		1900	T S 1	
4212		M REGIS POULIN, OPERATEUR						IF							
4612		12707 49E AVENUE RIV PRAIRIES H1E 2M4													
6630		PROPRIETE SUJETTE A SURTAXE SUR TERRAIN VAGUE NON DESSERVI													
1001	86610700	LOT 50E AVENUE RIV PRAIRIES						602							

CODE	COMPTÉ	EMPLACEMENT					SUPERFICIE	CATEGORIE BÂTIMENT	SCOLAIRE		VALEUR EN DOLLARS			REMARQUES
		NO. CAD.	CADASTRI	SECTION	PROFOND.	PROFONDEUR			TERR. P. C.	TERRAIN	BÂTISSE	TOTAL	MUNICIPAL	
2802	86610700		21 100	337	2500	8700	2,17500							
2804	A 129876		21 100	336	2500	8700	2,17500							
2999	1-11-81						4,35000							
3801	A 130182							7A	1	281	3700		3700	TSV 1
4201	6-11-81													
4601														
4202														
4602														
6630														
1001	86610800													
2802			21 100	335	2500	8700	2,17500							
2804			21 100	334	2500	8700	2,17500							
2999							4,35000							
3801								7A	1	281	3700		3700	TSV 1
4205														
5701														
5702														
6630														
1001	86611000													
2802			21 100	333	2500	8700	2,17500							
2804			21 100	332	2500	8700	2,17500							
2999							4,35000							
3801								7A	1	281	3700		3700	TSV 1
4204														
4604														
6630														
1001	86611200													
2802			21 100	331	2500	8700	2,17500							
2804			21 100	330	2500	8700	2,17500							
2999							4,35000							
3801								7A	1	281	3700		3700	TSV 1
4211														
4611														
6630														

86610100

IFII

4201 M. Michel St. Marie

4601 8371 A. Maurice Duplessis HIE 385

CERT.	SPP.
1018	61184

AE620

CODE	COMPTE	EMPLACEMENT - NOM PROFESSION - RÉSIDENCE					CATEGORIE SANTIMENT	SCOLAIRE		VALEUR EN DOLLARS			MUNICIPAL	REMARQUES	
		RIV CAD.	CADASTRE	SUBDIVISION	FRONT	PROFONDEUR		SUPERFICIE	TERR P. C.	TERRAIN	BÂTISSE	TOTAL			
1001	86611900	LOT 50E AVENUE RIV PRAIRIES					102								
2002		21 100	329		2700	9200					2,48900				
2004		21 100	328		2700	9200					2,48900				
2006		21 100	327		3300	9200					3,03600				
2999											8,00400				
3001							7A	1	281	6800		6600	TSV 1		
4204		M JOHN THORADIS, RESTAURATEUR					2F								
4604		8377 ST URBAIN H2R L47 445 Noterie, Chomedey, Laval H9W 4E6 F1022 (1010-84) U3 4176													
6630		PROPRIETE SUJETTE A SURTAXE SUR TERRAIN VAGUE NON DESSERVI													
7001		INTERSECTION 100-3													
1001	86611800	LOT 50E AVENUE RIV PRAIRIES					102								
2002		21 100	43		2500	8500					2,12500				
2004		21 100	44		2500	8500					2,12500				
2999											4,25000				
3001							7A	1	281	3600		3600	TSV 1		
4204		M GIUSEPPE SERRI, FOREMAN					2F								
4604		10366 DE LA ROCHE H2C 2P4													
6630		PROPRIETE SUJETTE A SURTAXE SUR TERRAIN VAGUE NON DESSERVI													
1001	86612000	LOT 50E AVENUE RIV PRAIRIES					102								
2002		21 100	45		2500	8500					2,12500				
2004		21 100	46		2500	8500					2,12500				
2999											4,25000				
3001							7A	1	281	3600		3600	TSV 1		
4204		M DONILO DEL DOTTO					2F								
4604		2135 BL LEVESQUE DUVERNAY LAVAL H7S 1E7													
6630		PROPRIETE SUJETTE A SURTAXE SUR TERRAIN VAGUE NON DESSERVI													
1001	86612200	LOT 50E AVENUE RIV PRAIRIES					102								
2002		21 100	47		2500	8500					2,12500				
2004		21 100	48		2500	8500					2,12500				
2999											4,25000				
3001							7A	1	281	3600		3600	TSV 1		
4204		M BRUNO DEL DOTTO					2F								
4604		1166 PRINCIPALE STE DOROTHEE													
6630		PROPRIETE SUJETTE A SURTAXE SUR TERRAIN VAGUE NON DESSERVI													

CODE	COMPTE	EMPLACEMENT, NOM, PROFESSION, RÉSIDENCE						CATEGORIE BÂTIMENT	SCOLAIRE		VALEUR EN DOLLARS			MUNICIPAL	REMARQUES
		LIN. CAD.	CADASTRE	SUBDIVISION	TASSE	PROF. GÉNÉRAL	SUPERFICIE		TERR.	P. I. C.	TERRAIN	BÂTISSÉ	TOTAL		
1001	86612400	LOT 50E AVENUE RIV PRAIRIES						(02)							
2002		21 100	49		2500	8500					2,12500				
2004		21 100	50		2500	8500					2,12500				
2999											4,25000				
3001								7A	1 281		3600		3600	158 1	
4201		MR SIRIO BIGNDI						1A							
4601		8608 DE GASPE H2P 2K5													
6630		PROPRIETE SUJETTE A SURTAXE SUR TERRAIN VAGUE NON DESSERVI													
1001	86612600	LOT 50E AVENUE RIV PRAIRIES						(02)							
2002		21 100	51		2500	8500					2,12500				
2004		21 100	52		2500	8500					2,12500				
2999											4,25000				
3001								7A	1 281		3600		3600	158 1	
4204		M IVANO MARCHETTONI						1F							
4604		7697A ST ANDRE H2R 2P8													
6630		PROPRIETE SUJETTE A SURTAXE SUR TERRAIN VAGUE NON DESSERVI													
1001	86612800	LOT 50E AVENUE RIV PRAIRIES						(02)							
2002		21 100	53		2500	8500					2,12500				
2004		21 100	54		2500	8500					2,12500				
2999											4,25000				
3001								7A	1 281		3600		3600	158 1	
4204		M GIANFRANCO MANDOLI						1F							
4604		7697A ST ANDRE H2R 2P8													
6630		PROPRIETE SUJETTE A SURTAXE SUR TERRAIN VAGUE NON DESSERVI													
1001	86613000	LOT 50E AVENUE RIV PRAIRIES						(02)							
2002		21 100	55		2500	8500					2,12500				
2004		21 100	56		2500	8500					2,12500				
2999											4,25000				
3001								7A	1 281		3600		3600	158 1	
4204		M MARCELLO PAGANELLI						1F							
4604		7697A ST ANDRE H2R 2P8													
6630		PROPRIETE SUJETTE A SURTAXE SUR TERRAIN VAGUE NON DESSERVI													

CODE	COMPTÉ	EMPLACEMENT					SURFACIE	CATEGORIE BÂTIMENT	SCOLAIRE		VALEUR EN DOLLARS			REMARQUES
		DIV. CAT.	CADASTRE	SURF. VISIBLE	FRONT	PROFONDEUR			TERR. P. C.	TERRAIN	BÂTISSI	TOTAL	MUNICIPAL	
1001	86613200	LOT 50E AVENUE RIV PRAIRIES						020						
2002		21	100	57	2500	8500	2,12500							
2004		21	100	58	2500	8500	2,12500							
2999							4,25000							
3001								7A	1	281	3600		3600 TSV 1	
4201		RME ELIA FONTANA-MARTINI 1/2						05						
4201		23 PIERACCINI LUNATA CAPANNORI ITALIA												
4202		MME MARGHERITA MARTINI 1/4						3F						
4203		MME ANGELA MARTINI 1/4						3F						
5701		ATT LUIGI FANUCCI												
5702		11891 JAMES MORRICE - M3H-265												
6630		PROPRIETE SUJETTE A SURTAXE SUR TERRAIN VAGUE NON DESSERVI												
1001	86613400	LOT 50E AVENUE RIV PRAIRIES						020						
2002		21	100	59	2500	8500	2,12500							
2004		21	100	60	2500	8500	2,12500							
2006		21	100	61	2500	8500	2,12500							
2999							6,37500							
3001								7A	1	281	5400		5400 TSV 1	
4204		M ANTONIO IADELUCA						1F						
4604		5245 ANGEVIN ST LEONARD H15 1M7												
4207		M ERMINIO IADELUCA						1F						
4607		179 BELANGER H25 1E2												
4210		M SEVERINO COLAVECCHIO						1F						
4610		179 BELANGER H25 1E2												
6630		PROPRIETE SUJETTE A SURTAXE SUR TERRAIN VAGUE NON DESSERVI												
1001	86613700	LOT 50E AVENUE RIV PRAIRIES						020						
2002		21	100	P62	1228	8500	1,79400							
2002					2500	IRR								
2004		21	100	P63		3350	12500							
2004					809	3498								
2999							1,91800							
3001								6B		281	1600		1600 E06 204-3	
4204		LA VILLE DE MONTRÉAL (SERVICE DES IMMEUBLES)						05						
4204		275 NOTRE-DAME, E. H2Y 1G6												
1001	86614100	LOT 50E AVENUE RIV PRAIRIES						020						
2002		21	100	P67	6642	2947	1,81500							
2002					5930	2900								

CODE	COMPTE	EMPLACEMENT NOM PROFESSION, RÉSIDENCE					CATEGORIE D'IMMEUBLE	SCOLAIRE	VALEUR EN DOLLARS			MUNICIPAL	REMARQUES		
		NOY CAD.	CADASTRE	SUBDIVISION	FRONT	PROFONDEUR			SUPERFICIE	TERR P. C.	TERRAIN			BÂTISSE	TOTAL
3001	86619100														
4204		LA VILLE DE MONTREAL (SERVICE DES IMMEUBLES)					95								
4804		275 NOTRE-DAME, E. H2Y 1C6													
1001	86619300	LOT 50E AVENUE RIV PRAIRIES					6023								
2002		21 100	P68		5930	2874				1,55600					
2002						5243				2800					
2004		21 100	P69		5243	2874				1,36300					
2004					4556	2800									
2599										2,91900					
3001															
4204		LA VILLE DE MONTREAL (SERVICE DES IMMEUBLES)					95								
4804		275 NOTRE-DAME, E. H2Y 1C6													
7001		9 EME AVENUE													
1001	86619600	LOT 50E AVENUE RIV PRAIRIES					6023								
2002		21 100	102		2800	8200				2,29600					
2004		21 100	103		2500	8500				2,12500					
2599										4,42100					
3001															
4204		M VITTORIO SCALZO					17								
4804		7278 1E AVENUE ST MICHEL H2A 3J3													
6630		PROPRIETE SUJETTE A SURTAXE SUR TERRAIN VAGUE NON DESSERVI													
1001	86619800	LOT 50E AVENUE RIV PRAIRIES					6023								
2002		21 100	104		2500	8500				2,12500					
2004		21 100	105		2500	8500				2,12500					
2006		21 100	106		2500	8500				2,12500					
2599										6,37500					
3001															
4204		M ENNIO ZUCCARO					15								
4804		3192 VAILLON HIL 9K3													
6630		PROPRIETE SUJETTE A SURTAXE SUR TERRAIN VAGUE NON DESSERVI													
1001	86615100	LOT 50E AVENUE RIV PRAIRIES					6023								
2002		21 100	107		2500	8500				2,12500					
2004		21 100	108		2500	8500				2,12500					

86614600

H301	M. Mario	D'Agata	s/12	IFI	
H401	12655	39 ^e Avenue	HIC	AEI	
H202	M. Vincenzo	D'Agata	s/14	IFI	
H402	12625	39 ^e Avenue	HIC	AEI	
H203	Mme. Irène	Beaudoin	D'Agata	s/14	AEI

DEPT.	REV.
18-15	14-84

AEI20

SERVICE D'ÉVALUATION

CODE	COMPTÉ	EMPLACEMENT						CATEGORIE BÂTIMENT	SCOLAIRE		VALEUR EN DOLLARS			MUNICIPAL	REMARQUES	
		DIV. CAD.	CADASTRE	SUBDIVISION	FRONT	PROFONDEUR	SUPERFICIE		TERR	C	TERRAIN	BÂTISSE	TOTAL			
2999	86615100						4,25000									
3001								7A	1	201	3600		3600	TSV	1	
4204		MR SERAFINO BERNOLA, BRICKLAYER						1A								
4604		2720 JOSEPH NOLAN MIL 9M3														
6630		PROPRIETE SUJETTE A SURTAXE SUR TERRAIN VAGUE NON DESSERVI														
1001	86615300	LOT 50E AVENUE RIV PRAIRIES						(02)								
2002		21 100	109		2500	8500	2,12500									
2004		21 100	110		2500	8500	2,12500									
2999							4,25000									
3001								7A	1	201	3600		3600	TSV	1	
4204		M ANDREA PENTINO						1F								
4604		10170 LAURENTIDES MONTREAL NORD MIN 4V3														
6630		PROPRIETE SUJETTE A SURTAXE SUR TERRAIN VAGUE NON DESSERVI														
1001	86615500	LOT 50E AVENUE RIV PRAIRIES						(02)								
2002		21 100	111		2500	8500	2,12500									
2004		21 100	112		2500	8500	2,12500									
2999							4,25000									
3001								7A	1	201	3600		3600	TSV	1	
4211		M ALFONSE CASTAGNA, CONTREMAITRE						1F								
4611		8135 LANGELIER ST LEONARD HIP 2B7														
6630		PROPRIETE SUJETTE A SURTAXE SUR TERRAIN VAGUE NON DESSERVI														
1001	86615700	LOT 50E AVENUE RIV PRAIRIES						(02)								
2002		21 100	113		2500	8500	2,12500									
2004		21 100	114		2500	8500	2,12500									
2999							4,25000									
3001								7A	1	201	3600		3600	TSV	1	
4204		M FRANCESCO SETTECASI, AGRICULTEUR						1F								
4604		675 PATENAUDE ST HYACINTHE J25 1C1														
6630		PROPRIETE SUJETTE A SURTAXE SUR TERRAIN VAGUE NON DESSERVI														
1001	86615900	LOT 50E AVENUE RIV PRAIRIES						(02)								
2002		21 100	115		2500	8500	2,12500									

LOGE	COMPTE	EMPLACEMENT					SURFACE	CATEGORIE PATRIMENT	VALFUR EN DOLLARS			MUNICIPAL	REMARQUES
		CADASTRE	INDIVISIO	ZONET	PROFONDEUR	SURFACE			SCOLAIRE	TERRAIN	BATISSE		
2004	86615900	21 100	116	2500	8500	2,12500							
2006		21 100	117	2500	8500	2,12500							
2999						6,37500							
3001							7A	1 281	5400		5400	TSV 1	
4211		M DOMENICO BARILE					1F						
4411		10632 JAMES MORRICE N3M 2E2											
6630		PROPRIETE SUJETTE A SURTAXE SUR TERRAIN VAGUE NON DESSERVI											
1001	86616200	LOT 50E AVENUE RIV PRAIRIES						4023					
2002		21 100	118	2500	8500	2,12500							
2004		21 100	119	2500	8500	2,12500							
2999						4,25000							
3001							7A	1 281	3600		3600	TSV 1	
4204		MR GIUSEPPE RUCCI, LANDSCAPER					1A	A2					
4404		8930 COULANGES ST LEONARD H1P 2P3											
6630		PROPRIETE SUJETTE A SURTAXE SUR TERRAIN VAGUE NON DESSERVI											
1001	86616400	LOT 50E AVENUE RIV PRAIRIES						4023					
2002		21 100	120	2500	8500	2,12500							
2004		21 100	121	2500	8500	2,12500							
2999						4,25000							
3001							7A	1 281	3600		3600	TSV 1	
4204		MR GIUSEPPE RUCCI, LANDSCAPER					1A	A2					
4404		8930 COULANGES ST LEONARD H1P 2P3											
6630		PROPRIETE SUJETTE A SURTAXE SUR TERRAIN VAGUE NON DESSERVI											
1001	86616600	LOT 50E AVENUE RIV PRAIRIES						4023					
2002		21 100	122	2500	8500	2,12500							
2004		21 100	123	2500	8500	2,12500							
2999						4,25000							
3001							7A	1 281	3600		3600	TSV 1	
4204		M DOMENICO TREVISONNO					1F	2					
4404		5745 GEORGES CORBEIL ST LEONARD H1P 1S5											
6630		PROPRIETE SUJETTE A SURTAXE SUR TERRAIN VAGUE NON DESSERVI											
1001	86616800	LOT 50E AVENUE RIV PRAIRIES						4023					

CODE	COMPTÉ	EMPLACEMENT NOM, PROFESSION, RÉSIDENCE					CATEGORIE BÂTIMENT	SCOLAIRE			VALEUR EN DOLLARS			REMARQUES	
		CADASTRAL	NUMÉRIQUE	FRONT	PROFONDEUR	SUPERFICIE		TERR P. C.	TERRAIN	BÂTISSE	TOTAL	MUNICIPAL			
2002 2004 2999	86616800	21 100	124	2500	8500	2,12500									
		21 100	125	2500	8500	2,12500									
						9,25000									
3001							7A	1 281	3600			3600	TSW 1		
4204 4604		M DOMENICO TREVISORNO 5745 GEORGES CORDEIL ST LEONARD H1P 1S5					IF								
6630		PROPRIETE SUJETTE A SURTAXE SUR TERRAIN VAGUE NON DESSERVE													
1001	86617000	LOT 50E AVENUE RIV PRAIRIES													
2002		21 100	126	2500	8500	2,12500									
3001							7A	1 281	1800			1800	TSW 1		
4211 4611		K GIOACCHINO D ABATE 6685 26E AVENUE RSMT H1T 3J3					IF								
6630		PROPRIETE SUJETTE A SURTAXE SUR TERRAIN VAGUE NON DESSERVE													
7001		INVERSECTION 100-7													
1001	86617200	LOT 50E AVENUE RIV PRAIRIES													
2002 2004 2999		21 100	163	2500	8500	2,12500									
		21 100	164	2500	8500	2,12500									
						9,25000									
3001							7A	1 281	3600			3600	TSW 1		
4204 4604		M MARIO LALLO 7154 GARNIER #2 H2E 2A5					IF								
6630		PROPRIETE SUJETTE A SURTAXE SUR TERRAIN VAGUE NON DESSERVE													
1001	86617400	LOT 50E AVENUE RIV PRAIRIES													
2002 2004 2999		21 100	165	2500	8500	2,12500									
		21 100	166	2500	8500	2,12500									
						9,25000									
3001							7A	1 281	3600			3600	TSW 1		
4211 4611		MR GIUSEPPE MARIANETTI, TECHNICIAN 5685 BL ROBERT ST LEONARD H1P 1N7					IF								
6630		PROPRIETE SUJETTE A SURTAXE SUR TERRAIN VAGUE NON DESSERVE													
1001	86617600	LOT 50E AVENUE RIV PRAIRIES													

TABLEAU D'ÉVALUATION

CODE	COMPTÉ	EMPLACEMENT - NOM, PROFESSION, RÉSIDENCE						CATEGORIE BÂTIMENT	VALEUR EN DOLLARS				REMARQUES	
		LOT	CADASTRE	SURFACE	PROFONDEUR	SUPERFICIE	SCOLAIRE		TERRAIN	BÂTISSE	TOTAL			
2002	86617600	21	100	167	2500	8500	2,12500	7A	1	281	3600	3600	TSV 1	
2004		21	100	168	2500	8500	2,12500							
2999							4,25000							
3001														
4204		MME ANTONIO LALLO (SERVILIA RAYMONDOS)												
4604		1677 EVERETT W3E 2N7 8444 Longueuil, #10A, H3T 2C1												
6301		RESERVE AUX FINS DE PARC POUR 2 ANS EFF 17-11-77												
6630		PROPRIETE SUJETTE A SURTAXE SUR TERRAIN VAGUE NON DESERVE												
1001	86617800	LOT 50E AVENUE RIV PRAIRIES						(02)						
2002		21	100	169	2500	8500	2,12500	7A	1	281	3600	3600	TSV 1	
2004		21	100	170	2500	8500	2,12500							
2999						4,25000								
3001														
4204		M JEAN PAUL DESROSTERS, COURTIER D ASSURANC												
4604		6100 16E AV RSNT HIX 258												
6630		PROPRIETE SUJETTE A SURTAXE SUR TERRAIN VAGUE NON DESERVE												
1001	86616000	LOT 50E AVENUE RIV PRAIRIES						(02)						
2002		21	100	171	2500	8500	2,12500	7A	1	281	3600	3600	TSV 1	
2004		21	100	172	2500	8500	2,12500							
2999						4,25000								
3001														
4204		M LUIGI ROMAGNOLI												
4604		8630 NOTAIRE GIRARD ST LEONARD H1P 2R4												
6630		PROPRIETE SUJETTE A SURTAXE SUR TERRAIN VAGUE NON DESERVE												
1001	86618200	LOT 50E AVENUE RIV PRAIRIES						(02)						
2002		21	100	173	2500	8500	2,12500	7A	1	281	3600	3600	TSV 1	
2004		21	100	174	2500	8500	2,12500							
2999						4,25000								
3001														
4204		M ANTONIO VINCELLI												
4604		519 76E AVENUE V LASALLE HBR 2P3												
6301		RESERVE AUX FINS DE PARC POUR 2 ANS EFF 17-11-77												
6630		PROPRIETE SUJETTE A SURTAXE SUR TERRAIN VAGUE NON DESERVE												

SITUATION

CODE	COMPTÉ	EMPLACEMENT - NOM, PROFESSION, RESIDENCE					SUPERFICIE	CATEGORIE BÂTIMENT	SCOLAIRE		VALEUR EN DOLLARS			MUNICIPAL	REMARQUES
		NO. AD.	CADASTRE	SUBDIVISION	ÉTAGE	NO. FONDATEUR			TERR. P. C.	TERRAIN	BÂTIMENT	TOTAL			
1001	86618400	LOT 50E AVENUE RIV PRAIRIES						602)							
2002		21 100	175		2500	8500						2,12500			
2004		21 100	176		2500	8500						2,12500			
2999												4,25000			
3001								7A	1	281	3600		3600	TSW 1	
4201		MME MARIA LUCIA FRANCO-PUCELLA 1/3													
4601		7228 DES ERABLES H2E 2R3													
4202		M GIUSEPPE PUCELLA 1/12													
4203		M ANTONIO PUCELLA 1/12													
4204		M BENITO ALDO PUCELLA 1/12													
4205		M MARIO PUCELLA 1/12													
4206		MME MARIA PUCELLA-BARS 1/12													
4207		M SALVATORE PUCELLA 1/12													
4208		M PASQUALE PUCELLA 1/12													
4209		MME ANELIA PUCELLA 1/12													
6630		PROPRIETE SUJETTE A SURTAXE SUR TERRAIN VAGUE NON DESERVE													
1001	86618400	LOT 50E AVENUE RIV PRAIRIES						602)							
2002		21 100	177		2500	8500						2,12500			
2004		21 100	178		2500	8500						2,12500			
2999												4,25000			
3001								7A	1	281	3600		3600	TSW 2	
4201		MME MARIA LUCIA FRANCO-PUCELLA 1/3													
4601		4057 HENRI JULESEN H2E 2R4 7228 Des Erables H2E 2R3													
4202		M GIUSEPPE PUCELLA 1/12													
4203		M ANTONIO PUCELLA 1/12													
4204		M BENITO ALDO PUCELLA 1/12													
4205		M MARIO PUCELLA 1/12													
4206		MME MARIA PUCELLA-BARS 1/12													
4207		M SALVATORE PUCELLA 1/12													
4208		M PASQUALE PUCELLA 1/12													
4209		MME ANELIA PUCELLA 1/12													
6630		PROPRIETE SUJETTE A SURTAXE SUR TERRAIN VAGUE NON DESERVE													
1001	86618600	LOT 50E AVENUE RIV PRAIRIES						602)							
2002		21 100	179		2500	8500						2,12500			
2004		21 100	180		2500	8500						2,12500			
2999												4,25000			
3001								7A	1	281	3600		3600	TSW 1	
4204		M ANATO VALENTE													
4604		9503 SE RUE CHOMEDEY LAVAL H7W 1Y9													
6630		PROPRIETE SUJETTE A SURTAXE SUR TERRAIN VAGUE NON DESERVE													

REPARTITION

CODE	COMPTÉ	EMPLACEMENT, NOM, PROFESSION, RÉSIDENCE						CATEGORIE BÂTIMENT	SCOLAIRE			Valeur en Dollars			REMARQUES
		NO. CAD.	CADASTRE	SURF. V. D.	PROF.	PROF. D'USAG.	SUPERFICIE		TERMINÉ	P. C.	TERRAIN	BÂTISSÉ	TOTAL	MUNICIPAL	
1001	86619000	LOT 50E AVENUE RIV PRAIRIES						(02)							
2002		21	100	181	2500	8500	2,12500								
2004		21	100	162	2500	8500	2,12500								
2999							4,25000								
3001								7A	1	201	3600		3600	TSV 1	
4204		M GIOVANNI ROSSI						1F							
4604		10015 DE ST FIRMIN H2B 2G4													
5701		ATT M J ROSSI													
5702		23 CALAIS CIRCLE KIRKLAND H9H 3R7													
4630		PROPRIETE SUJETTE A SURTAXE SUR TERRAIN VAGUE NON DESSERVI													
1001	86619200	LOT 50E AVENUE RIV PRAIRIES						(02)							
2002		21	100	182	2500	8500	2,12500								
2004		21	100	184	2500	8500	2,12500								
2999							4,25000								
3001								7A	1	201	3600		3600	TSV 1	
4201		MME SILVIO GASPARINI-GASPERINI (MARIA RIDOLFI 2/3)						BF							
4601		5445 AV CONNAUGHT H4V 1X9													
4202		M ANTONIO FONTANA 1/6						1F							
4203		M ALFIO FONTANA 1/6						1F							
6301		RESERVE POUR PARC POUR 2 ANS EFF 17-11-77													
6630		PROPRIETE SUJETTE A SURTAXE SUR TERRAIN VAGUE NON DESSERVI													
1001	86619400	LOT 50E AVENUE RIV PRAIRIES						(02)							
2002		21	100	185	2500	8500	2,12500								
2004		21	100	186	2500	8500	2,12500								
2999							4,25000								
3001								7A	1	201	3600		3600	TSV 1	
4201		MME SILVIO GASPARINI-GASPERINI (MARIA RIDOLFI 2/3)						BF							
4601		5445 AV CONNAUGHT H4V 1X9													
4202		M ANTONIO FONTANA 1/6						1F							
4203		M ALFIO FONTANA 1/6						1F							
6301		RESERVE POUR PARC POUR 2 ANS EFF 17-11-77													
6630		PROPRIETE SUJETTE A SURTAXE SUR TERRAIN VAGUE NON DESSERVI													
7001		5 ENE AVENUE													
1001	86619700	LOT 50E AVENUE RIV PRAIRIES						(02)							
2002		21	100	223	2500	8500	2,12500								

CODE	COMPTÉ	EMPLACEMENT NOM, PROFESSION, RÉSIDENCE						CATEGORIE PATRIMENT	SCOLAIRE		VALEUR EN DOLLARS			MUNICIPAL	REMARQUES	
		CADASTRIQUE	SUBDIVISION	FRONT	PROFONDEUR	SUPERFICIE	TERR. P. C.		TERRAIN	BÂTISSE	TOTAL					
2004 2999	86619700	21 100	224	2500	8500	2,12500 4,25000										
3001							7A	1	201	3600		3600	TSV	1		
4204 4604		M CANTILLO MARCINI 7560 DUROCHER N3M 2A3						IF								
6630		PROPRIETE SUJETTE A SURTAXE SUR TERRAIN VAGUE NON DESSERVI														
1001	86619900	LOT 506 AVENUE RIV PRAIRIES						002								
2002 2004 2999		21 100	225	2500	8500	2,12500 2,12500 4,25000										
3001							7A	1	201	3600		3600	TSV	1		
4204 4604		M CARLO SPADARI, BRIQUETEUR 12637 ROBERT MONTRÉAL NORD N1G 3Y6						IF								
6630		PROPRIETE SUJETTE A SURTAXE SUR TERRAIN VAGUE NON DESSERVI														
1001	86620100	LOT 506 AVENUE RIV PRAIRIES						002								
2002 2004 2006 2999		21 100	227	2500	8500	2,12500 2,12500 2,12500 6,37500										
3001							7A	1	201	5400		5400	TSV	1		
4204 4604 4207 4607		M ANTONIO CIARAVELLA 8242 CHANELLY ST LEONARD N1R 254 M GIUSEPPE CIARAVELLA 8242 CHANELLY ST LEONARD N1R 254						IF								
6630		PROPRIETE SUJETTE A SURTAXE SUR TERRAIN VAGUE NON DESSERVI														
1001	86620400	LOT 506 AVENUE RIV PRAIRIES						002								
2002		21 100	230	2500	8500	2,12500										
3001							7A	1	201	1800		1800	TSV	1		
4204 4604		M REAL BOSA 264 ST JACQUES MONT ST HILAIRE JOL 1LD						IF								
6630		PROPRIETE SUJETTE A SURTAXE SUR TERRAIN VAGUE NON DESSERVI														
1001	86620500	LOT 506 AVENUE RIV PRAIRIES						002								

CODE	COMPTÉ	EMPLACEMENT, NOM, PROFESSION, RÉSIDENCE					SUPERFICIE	CATEGORIE BÂTIMENT	SCOLAIRE		VALEUR EN DOLLARS			MUNICIPAL	REMARQUES	
		AV. CAD.	CADASTRE	SURFACE	PROF.	PROFONDEUR			TERR. P. C.	TERRAIN	BÂTISSE	TOTAL				
2002	86620500	21	100	231	2500	8500	2,12500									
3001								7A	1	281	1800		1800	TSV	1	
4204		MME PAOLO CURETTI (GIUSEPPINA FORTE)														
4204		7193 6E AVENUE ST MICHEL HIZ 279														
4211		M PAOLO CURETTI														
4411		7193 6E AVENUE ST MICHEL HIZ 279														
6630		PROPRIETE SUJETTE A SURTAXE SUR TERRAIN VAGUE NON DESSERVI														
1001	86620600	LOT 50E AVENUE RIV PRAIRIES														
2002		21	100	232	2500	8500	2,12500									
2004		21	100	233	2500	8500	2,12500									
2599							4,25000									
3001								7A	1	281	3600		3600	TSV	1	
4204		M SERAFINO FRONGIA														
4204		6955 BLOOMFIELD AV H3N 267														
6630		PROPRIETE SUJETTE A SURTAXE SUR TERRAIN VAGUE NON DESSERVI														
1001	86620800	LOT 50E AVENUE RIV PRAIRIES														
2002		21	100	234	2500	8500	2,12500									
3001								7A	1	281	1800		1800	TSV	1	
4204		M GIUSEPPE ARGENTO														
4204		8963 D. ISERVILLE HIZ 2R2														
6630		PROPRIETE SUJETTE A SURTAXE SUR TERRAIN VAGUE NON DESSERVI														
1001	86620900	LOT 50E AVENUE RIV PRAIRIES														
2002		21	100	235	2500	8500	2,12500									
3001								7A	1	281	1800		1800	TSV	1	
4204		MRS FRANCESCO OLIVERI (MARIA LANANTIA)														
4204		9001 9E AVENUE ST MICHEL HIZ 3A5														
6630		PROPRIETE SUJETTE A SURTAXE SUR TERRAIN VAGUE NON DESSERVI														
1001	86621000	LOT 50E AVENUE RIV PRAIRIES														
2002		21	100	236	2500	8500	2,12500									
2002					1900											
2006		21	100	237	2500	8500	2,12500									

SERVICE D'ÉVALUATION

CODE	COMTE	EMPLACEMENT NOM PROFESSION RESIDENCE						CATEGORIE BATEMENT	SCOLAIRE			VALEUR EN DOLLARS			MUNICIPAL X	REMARQUES
		RUE CAD	QUARTIER	NUMERO	TYPE	PRELONDEUR	SUPERFICIE			TERR P.C.	TERRAIN	BATISSE	TOTAL			
2999	86621900						4,25000									
3001								7A	1	281	3600		3600	TSV 1		
4204		M. LEONARDO BEORCHIA, MECANICIEN						1F								
4604		4560 DE LA FABRIQUE ST VINCENT DE PAUL LAVAL H7C 1C7														
6630		PROPRIETE SUJETTE A SURTAXE SUR TERRAIN VAGUE NON DESSERVI														
1001	86621200	LOT 50E AVENUE RIV PRAIRIES						(02)								
2002		21 100 238 2500 8500 2,12500														
3001								6B	281	1800		1800	ESG 204-3			
9211		LA VILLE DE MONTREAL-SERVICE DES IMMEUBLES						9F								
4611		275 NOTRE DAME E. H2Y 1C6														
1001	86621400	LOT 50E AVENUE RIV PRAIRIES						(02)								
2002		21 100 239 2500 8500 2,12500														
2004		21 100 240 2500 8500 2,12500														
2999							4,25000									
3001								7A	1	281	3600		3600	TSV 1		
4205		M GIOVANNI MOSCATO 1/5						1F								
4605		9250 SALVAYE ST LEONARD H1R 2J9														
6630		PROPRIETE SUJETTE A SURTAXE SUR TERRAIN VAGUE NON DESSERVI														
1001	86621600	LOT 50E AVENUE RIV PRAIRIES						(02)								
2002		21 100 241 2500 8500 2,12500														
2004		21 100 242 2500 8500 2,12500														
2006		21 100 243 2500 8500 2,12500														
2999							6,37500									
3001								7A	2	281	5400		5400	TSV 1		
4212		EDAG CRISTAL CO LTD						CA								
4612		9999 PARIS MONTREAL NORD H1H 4J8														
6630		PROPRIETE SUJETTE A SURTAXE SUR TERRAIN VAGUE NON DESSERVI														
1001	86621900	LOT 50E AVENUE RIV PRAIRIES						(02)								
2002		21 100 244 2500 8500 2,12500														

RÔLE D'ÉVALUATION

CODE	COMPTÉ	EMPLACEMENT NOM PROFESSION, RESIDENCE					CATEGORIE BÂTIMENT	SCOLAIRE		VALEUR EN DOLLARS			MUNICIPAL	REMARQUES	
		CADASTRE	NOM	PROF.	RESIDENCE	SUPERFICIE		TERRAIN	BÂTIMENT	TERRAIN	BÂTIMENT	TOTAL			
2501	86621900						7A	2	201	1800		1800	TSV	1	
4212		EDAG CRISTAL CO LTD					CA								
4612		9999 PARIS MONTREAL NORD H1H 4J8													
4630		PROPRIETE SUJETTE A SURTAXE SUR TERRAIN VAGUE NON DESSERVI													
1001	86622000	LOT 50E AVENUE RIV PRAIRIES					(102)								
2002		21 100	245	2500	8500	2,12500									
2004		21 100	246	2500	8500	2,12500									
2999						9,25000									
3001							7A	1	201	3600		3600	TSV	1	
1204		M CARILLO-MANCINI					IF								
4604		7560 DUBOISER H3N 2A3													
4630		PROPRIETE SUJETTE A SURTAXE SUR TERRAIN VAGUE NON DESSERVI													
7001		6 EME AVENUE													
1001	86622300	LOT 50E AVENUE RIV PRAIRIES					(12)								
2002		21 100	203	2500	8500	2,12500									
3001							6B		201	1900		1900	ED6	204-3	
4201		LA VILLE DE MONTREAL SERVICE DE LA GESTION IMMOBILIERE					9F								
4601		275 RUE NOTRE DAME EST H2Y 1C6													
1001	86622500	LOT 50E AVENUE RIV PRAIRIES					(12)								
2002		21 100	209	2500	8500	2,12500									
2004		21 100	205	2500	8500	2,12500									
2999						9,25000									
3001							6B		201	3800		3800	ED6	204-3	
4201		LA VILLE DE MONTREAL SERVICE DE LA GESTION IMMOBILIERE					9F								
4601		275 RUE NOTRE DAME EST H2Y 1C6													
1001	86622700	LOT 50E AVENUE RIV PRAIRIES					(12)								
2002		21 100	206	2500	8500	2,12500									
3001							6B		201	1900		1900	ED6	204-3	
4201		VILLE DE MONTREAL SERVICE DES IMMEUBLES					9F								
4601		275 NOTRE DAME E H2Y 1C6													

CODE	COMpte	EMPLACEMENT (NON PROFESSION, RÉSIDENCE)					SUPERFICIE	CATEGORIE BÂTIMENT	SCOLAIRE		VALEUR EN DOLLARS			MUNICIPAL	REMARQUES
		DIV. CAD.	ORDANANCE	SURF. LOT	FRONT	PROFONDEUR			TERR. P. C.	TERRAIN	BÂTIMENT	TOTAL			
1001	86622800	LOT 50E AVENUE RIV PRAIRIES						(12)							
2002		21 100	287		2500	8500									
3001								60	201	1900			1900	ED6 204-3	
4201		VILLE DE MONTRÉAL SERVICE DES IMMEUBLES													
4601		275 NOTRE DAME H2Y 1C6													
1001	86622900	LOT 50E AVENUE RIV PRAIRIES						(12)							
2002		21 100	288		2500	8500									
2004		21 100	289		2500	8500									
2999															
3001								68	201	3800			3800	ED6 204-3	
4201		LA VILLE DE MONTRÉAL SERVICE DES IMMEUBLES													
4601		275 NOTRE DAME E H2Y 1C6													
1001	86623100	LOT 50E AVENUE RIV PRAIRIES						(12)							
2002		21 100	290		2500	8500									
2004		21 100	291		2500	8500									
2999															
3001								68	201	3800			3800	ED6 204-3	
4201		LA VILLE DE MONTRÉAL SERVICE DES IMMEUBLES													
4601		275 NOTRE DAME E H2Y 1C6													
1001	86623300	LOT 50E AVENUE RIV PRAIRIES						(12)							
2002		21 100	292		2500	8500									
2004		21 100	293		2500	8500									
2999															
3001								68	201	3800			3800	ED6 204-3	
4201		VILLE DE MONTRÉAL SERVICE DES IMMEUBLES													
4601		275 NOTRE DAME E H2Y 1C6													
1001	86623500	LOT 50E AVENUE RIV PRAIRIES						(12)							
2002		21 100	294		2500	8500									
2004		21 100	295		2500	8500									
2999															
3001								68	201	3800			3800	ED6 204-3	

COUL	COMTE	EMPLACEMENT - NOM PROFESSION, RÉSIDENCE					CATEGORIE BÂTIMENT	SCOLAIRE		VALEUR EN DOLLARS			MUNICIPAL	REMARQUES	
		CARACTÈRE	SUBDIVISION	FRONT	PROFONDEUR	SUPERFICIE		TERRE	C	TERRAIN	BÂTIMENT	TOTAL			
4201 4601	86623500	VILLE DE MONTRÉAL SERVICE DES IMMEUBLES 275 NOTRE DAME E H2Y 1C6					9F								
1001	86623700	LOT 50E AVENUE RIV PRAIRIES					(12)								
2002		21 100	296	2500	8500										
2001							68	281	1900			1900	E06	204-3	
4201 4601		LA VILLE DE MONTRÉAL SERVICE DES IMMEUBLES 275 NOTRE DAME E H2Y 1C6					9F								
1001	86623800	LOT 50E AVENUE RIV PRAIRIES					(12)								
2002		21 100	297	2500	8500										
2004		21 100	298	2500	8500										
2999															
3001							68	281	3800			3800	E06	204-3	
4201 4601		LA VILLE DE MONTRÉAL SERVICE DES IMMEUBLES 275 NOTRE DAME E H2Y 1C6					9F								
1001	86624000	LOT 50E AVENUE RIV PRAIRIES					(12)								
2002		21 100	299	2500	8500										
2004		21 100	300	2500	8500										
2999															
3001							68	281	3800			3800	E06	204-3	
4201 4601		VILLE DE MONTRÉAL SERVICE DES IMMEUBLES 275 NOTRE DAME EST H2Y 1C6					9F								
1001	86624200	LOT 50E AVENUE RIV PRAIRIES					(12)								
2002		21 100	301	2500	8500										
2002															
2004		21 100	302	2500	8490										
2999															
3001							68	281	3800			3800	E06	204-3	
4201 4601		VILLE DE MONTRÉAL SERVICE DES IMMEUBLES 275 NOTRE DAME EST H2Y 1C6					9F								
1001	86624400	LOT 50E AVENUE RIV PRAIRIES					(12)								
2002		21 100	303	2500	8490										

RÔLE D'ÉVALUATION

CODE	COMPTE	EMPLACEMENT NON PROFESSION, RESIDENCE						CATEGORIE BAYMENT	SCOLAIRE	VALEUR EN DOLLARS			REMARQUES	
		RIV. COTE	SARASIN	NUMERIQUE	FRONT	PROFONDEUR	SUPERFICIE			TERR. P. C.	TERRAIN	BATISSE		TOTAL
2004 2004 2499	86624400	21	100	304	2500	8490 8480	2,12100							
3001								68	281	3800		3800	ED6 204-3	
4201 4601		VILLE DE MONTREAL SERVICE DES IMMEUBLES 275 NOTRE DAME EST H2Y 1C6						9F						
1001	86624600	LOT 506 AVENUE RIV PRAIRIES						(12)						
2002		21	100	305	2500	8780	2,12000							
3001								68	281	1900		1900	ED6 204-3	
4201 4601		LA VILLE DE MONTREAL SERVICE DES IMMEUBLES 275 NOTRE DAME E H2Y 1C6						9F						
1001	86624700	LOT 506 AVENUE RIV PRAIRIES						(12)						
2002		21	100	306	2500	8480	2,12000							
3001								68	281	1900		1900	ED6 204-3	
4201 4601		VILLE DE MONTREAL SERVICE DES IMMEUBLES 275 NOTRE DAME EST H2Y 1C6						9F						
7001 7002 7003		INTERSECTION 100-313 TRAVERSEZ COTE EST INTERSECTION 100-313												
1001	86625000	LOT 506 AVENUE RIV PRAIRIES						(12)						
2001		21	100	312	6600	76400	50,42400							
2001								68	281	45400		45400	ED6 204-3	
4201 4601		LA VILLE DE MONTREAL SERVICE DES IMMEUBLES 275 NOTRE DAME E H2Y 1C6						9F						
1001	86626700	LOT 506 AVENUE RIV PRAIRIES						(12)						
2002		21	100	276	2500	8000	2,00000							
2004 2499		21	100	275	2500	8000	2,00000					9,00000		
3001								68	281	3600		3600	ED6 204-3	
4201 4601		VILLE DE MONTREAL SERVICE DES IMMEUBLES 275 NOTRE DAME EST H2Y 1C6						9F						

CODE	COMPTE	EMPLACEMENT					NOM	PROFESSION	RESIDENCE	CATEGORIE PAYEMENT	SCOLAIRE		VALEUR EN DOLLARS			REMARQUES	
		NOY. CAT.	HECTAIRE	DIMENSION	FRENT	PROFONDEUR					SUPERFICIE	TERR. P. C.	TERRAIN	BÂTISSE	TOTAL		MUNICIPAL
1001	86628900	LOT 50E AVENUE RIV PRAIRIES								(12)							
2002		21	100	274		2500	8000										
2004		21	100	273		2500	8000										
2999																	
3001																	
4201		VILLE DE MONTRÉAL SERVICE DES IMMEUBLES															
4601		275 NOTRE DAME EST K2Y 1C6															
1001	86629100	LOT 50E AVENUE RIV PRAIRIES								(12)							
2002		21	100	272		2500	8000										
2004		21	100	271		2500	8000										
2006		21	100	270		2500	8000										
2999																	
3001																	
4202		MME FRANK CSANADI (ANTOINETTE SLYWKA ALEXANDER),															
4302		ADMINISTRATRICE															
4602		11557 SALK MTL NORD H1G 9Y7															
4630		PROPRIETE SUJETTE A SURTAXE SUR TERRAIN VAGUE NON DESSERVI															
1001	86629400	LOT 50E AVENUE RIV PRAIRIES								(12)							
2002		21	100	269		2500	8010										
2002							8010										
2004		21	100	268		2500	8010										
2006		21	100	267		2500	8010										
2006							8020										
2999																	
3001																	
4202		MME FRANK CSANADI (ANTOINETTE SLYWKA ALEXANDER),															
4302		ADMINISTRATRICE															
4602		11557 SALK MTL NORD H1G 9Y7															
4630		PROPRIETE SUJETTE A SURTAXE SUR TERRAIN VAGUE NON DESSERVI															
1001	86629600	LOT ARR 50E AVENUE RIV PRAIRIES								(12)							
2002		21	P99			36424	9720										
2002						36454	9800										
3001																	
4202		MME FRANK CSANADI (ANTOINETTE SLYWKA ALEXANDER),															
4302		ADMINISTRATRICE															
4602		11557 SALK MTL NORD H1G 9Y7															

SERVICE D'ÉVALUATION

CODE	COMPTÉ	EMPLACEMENT (NON PROFESSION, RÉSIDENCE)					CATEGORIE BÂTIMENT	SCOLAIRE			VALEUR EN DOLLARS			REMARQUES	
		DIV. CAD.	CADASTRE	SUBDIVISION	FRONT	PROFONDEUR		SUPERFICIE	TERR. P. C.	FERRAIN	BÂTISSE	TOTAL	MUNICIPAL		
6630	86629600	PROPRIETE SUJETTE A SURTAXE SUR TERRAIN VAGUE NON DESSERVE													
1001	86629700	LOT 50E AVENUE RIV PRAIRIES					112								
2002		21	100	266	2500	8020				2,00300					
2004		21	100	P265	1250	8020				1,00300					
2004						8030									
2999										3,00600					
3001							4B	281	2700			2700	500	204-3	
4201		VILLE DE MONTRÉAL SERVICE DES IMMEUBLES					9F								
4601		275 NOTRE DAME EST H2Y 1C6													
1001	86629800	LOT 50E AVENUE RIV PRAIRIES					112								
2002	A-113103	21	100	P265	1250	8030				1,00200					
2004	28-2-84	21	100	264	2500	8030				2,00700					
2999	A-176055									3,00900					
3001	23-8-84						7C	1 281	2800			2800	250	1	
4212		MR FRANK F FIUNARA, MERCHANT					1A								
4612		161 OAKWOOD AV #1906 TORONTO M6E 2V2					A2								
6630		PROPRIETE SUJETTE A SURTAXE SUR TERRAIN VAGUE NON DESSERVE													
1001	86629900	LOT 50E AVENUE RIV PRAIRIES					112								
2002		21	100	263	2500	8030				2,00700					
2004		21	100	262	2500	8030				2,00800					
2004						8040									
2006		21	100	261	2500	8040				2,01000					
2999										6,02500					
3001							7C	1 281	5400			5400	750	1	
4202		MME FRANK CSANADI (ANTOINETTE SLYWEA ALEXANDER),					2F								
4302		ADMINISTRATRICE													
4602		11557 SALK MIL NORD H3G 4Y7													
6630		PROPRIETE SUJETTE A SURTAXE SUR TERRAIN VAGUE NON DESSERVE													
1001	86630200	LOT 50E AVENUE RIV PRAIRIES					112								
2002		21	100	260	2500	8040				2,01000					
2004		21	100	259	2500	8040				2,01100					
2004						8050									
2999										4,02100					
3001							7C	1 281	3600			3600	750	1	

86629800

8FI2

4201 Mme Anna Cristiny - Fiumera
4601 161 Oakwood av. #1966, Toronto Ont. M6E 2W1.

ANNULÉ

COMM.	EXP.	
4/15/84	2/22/84	

86629800

9FE1

4201 Ville de Montréal Service de la gestion
Sensibilisation
4601 275 Notre-Dame E. H3Y 1C6

COMM.	EXP.	
4/15/84	2/22/84	319

ANNULÉ

1984 - EN ADAPTATION

CODE	COMTE	EMPLACEMENT - NOM, PROFESSION, RESIDENCE						CATEGORIE BÂTIMENT	SCOLAIRE		VALEUR EN DOLLARS			REMARQUES
		NOY. CAD.	UNDAIRET	QUANTITE	PRISE	PROFONDEUR	SUPERFICIE		TERR. P. C.	TERRAIN	BÂTISSE	TOTAL		
4202 4302 4402	86630200	MME FRANK CSANADI (ANTOINETTE SLYKA ALEXANDER), ADMINISTRATRICE 11557 SALK MTL NORD HIG 977						2F	2					
6630		PROPRIETE SUJETTE A SURTAXE SUR TERRAIN VAGUE NON DESSERVI												
1001	86630400	LOT 50E AVENUE RIV PRAIRIES						(12)						
2002 2004 2004 2999		21 100	258	2500	8050	2,01200								
		21 100	257	2500	8050	2,01300								
					8060									
						4,02500								
3001							7C	1 201	3600			3600	TSV 1	
4202 4302 4402		MME FRANK CSANADI (ANTOINETTE SLYKA ALEXANDER), ADMINISTRATRICE 11557 SALK MTL NORD HIG 977						2F	2					
6630		PROPRIETE SUJETTE A SURTAXE SUR TERRAIN VAGUE NON DESSERVI												
1001	86630600	LOT 50E AVENUE RIV PRAIRIES						(12)						
2002 2004 2004 2999		21 100	256	2500	8060	2,01500								
		21 100	255	2500	8060	2,01600								
					8070									
						4,03100								
3001							7C	1 201	3600			3600	TSV 1	
4202 4302 4402		MME FRANK CSANADI (ANTOINETTE SLYKA ALEXANDER), ADMINISTRATRICE 11557 SALK MTL NORD HIG 977						2F	2					
6630		PROPRIETE SUJETTE A SURTAXE SUR TERRAIN VAGUE NON DESSERVI												
1001	86630800	LOT 50E AVENUE RIV PRAIRIES						(12)						
2002 2004 2999		21 100	254	2500	8070	2,01700								
		21 100	253	2500	8070	2,01700								
						4,03400								
3001							7C	1 201	3700			3700	TSV 1	
4202 4302 4402		MME FRANK CSANADI (ANTOINETTE SLYKA ALEXANDER), ADMINISTRATRICE 11557 SALK MTL NORD HIG 977						2F	2					
6630		PROPRIETE SUJETTE A SURTAXE SUR TERRAIN VAGUE NON DESSERVI												
7001		6 ERE RUE												

D'UNE	COMPTÉ	EMPLACEMENT, NOM, PROFESSION, RESIDENCE					CATEGORIE BÂTIMENT	SCOLAIRE	VALEUR EN DOLLARS			REMARQUES
		CADASTRAL	NO. PARCELLE	PROF.	PROF. PRECEDENT	SUPERFICIE			TERR. P. C.	TERRAIN	BÂTIMENT	
1001	86631100	LOT 50E AVENUE RIV PRAIRIES					(02)					
2002	A-11563	21 100	P216	2500	8100					1,99100		
2002	2-2-84			2407	ERR							
2004		21 100	P219	063	2164					700		
2024				ERR	2163							
2999										1,99800		
3001							7A	1 281	1700		1700 TSV 1	
4203		MRS MORRIS DEORKIND (CYLA SHANIN)					5A					
4603		5500 VEZINA H3X 1A4					1A					
4204		MR ABIE KOVENSKY					1A					
6630		PROPRIETE SUJETTE A SURTAXE SUR TERRAIN VAGUE NON DESSERVI										
1001	86631200	LOT 50E AVENUE RIV PRAIRIES					(02)					
2002	A-11563	21 100	215	2500	8100					2,02500		
2004	2-2-84	21 100	214	2500	8100					2,02600		
2004					8110							
2999										4,05100		
3001							7A	1 281	3500		3500 TSV 1	
4203		MRS MORRIS DEORKIND (CYLA SHANIN)					5A					
4603		5500 VEZINA H3X 1A4					1A					
4204		MR ABIE KOVENSKY					1A					
6630		PROPRIETE SUJETTE A SURTAXE SUR TERRAIN VAGUE NON DESSERVI										
1001	86631600	LOT 50E AVENUE RIV PRAIRIES					(02)					
2002	A-11563	21 100	213	2500	8110					2,02700		
2004	2-2-84	21 100	212	2500	8110					2,02900		
2004					8120							
2999										4,05600		
3001							7A	1 281	3500		3500 TSV 1	
4203		MRS MORRIS DEORKIND (CYLA SHANIN)					5A					
4603		5500 VEZINA H3X 1A4					1A					
4204		MR ABIE KOVENSKY					1A					
6630		PROPRIETE SUJETTE A SURTAXE SUR TERRAIN VAGUE NON DESSERVI										
1001	86631800	LOT 50E AVENUE RIV PRAIRIES					(02)					
2002		21 100	211	2500	8120					2,03000		
2004		21 100	210	2500	8120					2,03000		
2999										4,06000		
3001							7A	1 281	3500		3500 TSV 1	

86631100

3F13

4201 Mlle Liboria Gracioppo

4601 5365 Renty, St. Leonard HIR IN6

1F12

4202 M. Santo Gracioppo

CERT.	EF	
22/10/84	22/10/84	

86631200

3F12

4201 Mlle Liboria Gracioppo

4601 5365 Renty, St. Leonard HIR IN6

1F12

4202 M. Santo Gracioppo

CERT.	EF	
22/10/84	22/10/84	

86631600

3F12

4201 Mlle Liboria Gracioppo

4601 5365 Renty, St. Leonard HIR IN6

1F12

4202 M. Santo Gracioppo

CERT.	EF	
22/10/84	22/10/84	

CODE	COMPTÉ	EMPLACEMENT NOM, PROFESSION, RÉSIDENCE						CATEGORIE BÂTIMENT	SCOLAIRE		VALEUR EN DOLLARS			MUNICIPAL	REMARQUES
		RIV. CAN.	CADASTRIQUE	CH. ADJ. (M)	FRONT	PROF. (M)	SUPERFICIE		TERR.	C.	TERRAIN	BÂTISSE	TOTAL		
4204 4604	86631800	M						IF	2						
4630															
1001	86632000														
2002															
2002															
2004															
2999															
3001															
4204 4604		M						IF	2						
4630															
1001	86632200														
2002															
2002															
2004															
2004															
2006															
2006															
2999															
3001															
4204 4604		M						IF	2						
4630															
1001	86632400														
2002															
2004															
2004															
2999															
3001															
4204 4604		M						IF	2						
4630															
1001	86632600														

TABLE D'ÉVALUATION

ANNÉE	COMPTÉ	EMPLACEMENT					SURFACE	CATEGORIE BÂTIMENT	SCOLAIRE		VALEUR EN DOLLARS			MUNICIPAL	REMARQUES	
		CADASTRE	QUÉBÉCOIS	FRONT	PROFONDEUR				P	C	TERRAIN	BÂTISSE	TOTAL			
2002	86632600	21 100	203	2500	8150	2,03700										
2004		21 100	202	2500	8150	2,03900										
2004					8160											
2999						9,07600										
3001								7A	1	281	3500		3500	TSV	1	
4204		M NONZIO LOBASSO, ENTREPRENEUR						IF	CI							
4604		12247 16E AVENUE RIV PRAIRIES H1E 2V6														
6630		PROPRIETE SUJETTE A SURTAXE SUR TERRAIN VAGUE NON DESERVE														
1001	86632800	LOT 50E AVENUE RIV PRAIRIES														
2002		21 100	201	2500	8160	2,04000										
2004		21 100	200	2500	8160	2,04000										
2006		21 100	199	2500	8160	2,04100										
2006					8170											
2999						6,12100										
3001								7A	1	281	5200		5200	TSV	1	
4211		M LUIGI LIBERATORE, INDUSTRIEL						IF	L							
4611		10970 TANGUAY H3L 3H2														
6630		PROPRIETE SUJETTE A SURTAXE SUR TERRAIN VAGUE NON DESERVE														
1001	86633100	LOT 50E AVENUE RIV PRAIRIES														
2002		21 100	198	2500	8170	2,04200										
2004		21 100	197	2500	8170	2,04400										
2004					8180											
2999						9,08600										
3001								7A	1	281	3500		3500	TSV	1	
4211		M LUIGI LIBERATORE, INDUSTRIEL						IF	L							
4611		10970 TANGUAY H3L 3H2														
6630		PROPRIETE SUJETTE A SURTAXE SUR TERRAIN VAGUE NON DESERVE														
1001	86633300	LOT 50E AVENUE RIV PRAIRIES														
2002		21 100	196	2500	8180	2,04300										
2004		21 100	195	2500	8180	2,04500										
2999						9,06800										
3001								7A	1	281	3500		3500	TSV	1	
4211		M LUIGI LIBERATORE, INDUSTRIEL						IF	L							
4611		10970 TANGUAY H3L 3H2														
6630		PROPRIETE SUJETTE A SURTAXE SUR TERRAIN VAGUE NON DESERVE														

TABLE D'ÉVALUATION

CODE	COMPLÉ	EMPLACEMENT NOM PROFESSION, RÉSIDENCE					CATEGORIE D'IMMEUBLE	SCOLAIRE		VALEUR EN DOLLARS			MUNICIPAL	REMARQUES	
		NUMÉRO	QUARTIER	PROF.	IMMÉRIEL	SUPERFICIE		TERRAIN	BÂTIMENT	TERRAIN	BÂTIMENT	TOTAL			
1001	86633500	LOT 506 AVENUE RIV PRAIRIES					8023								
2002		21 100	199	2500	8180	2,04600									
2002					8190										
2004		21 100	193	2500	8190	2,04700									
2999						4,09300									
3001							7A	1 2B1	3500			3500	TSV 1		
4211		M LUIGI LIBERATORE, INDUSTRIEL					IF								
4611		10970 TANGUAY H3L 3H2													
6630		PROPRIETE SUJETTE A SURTAXE SUR TERRAIN VAGUE NON DESSERVI													
7001		5 EME RUE													
1001	86633900	LOT 506 AVENUE RIV PRAIRIES					8023								
2002		21 100	156	2500	8220	2,05500									
2004		21 100	155	2500	8220	2,05600									
2004					8230										
2006		21 100	154	2500	8230	2,05700									
2999						6,16800									
3001							7A	1 2B1	5300			5300	TSV 1		
4204		Mlle CECILE OREFICE, MENAGERE					IF								
4604		5683 CLARK 42E 2VS 5617 <i>Jeanne Marie, 420 4K7</i> P.122 4310 X1 1/4/84					3F								
6630		PROPRIETE SUJETTE A SURTAXE SUR TERRAIN VAGUE NON DESSERVI													
1001	86634200	LOT 506 AVENUE RIV PRAIRIES					8023								
2002		21 100	153	2500	8230	2,05700									
2004		21 100	152	2500	8230	2,05900									
2004					8240										
2006		21 100	151	2500	8240	2,06000									
2999						6,17600									
3001							7A	1 2B1	5300			5300	TSV 1		
4204		M CARMELO DI GREGORIO					IF								
4604		7587 FONTENELLE ST LEONARD HIS 1Y9					2								
4207		M MICHELE CAPPELLINO					IF								
4607		7515 STUART H3N 2R5													
4210		M FRANCISCO PIAZZA					IF								
4610		8971 21E AVENUE ST MICHEL													
6630		PROPRIETE SUJETTE A SURTAXE SUR TERRAIN VAGUE NON DESSERVI													
1001	86634500	LOT 506 AVENUE RIV PRAIRIES					8023								
2002		21 100	150	2500	8240	2,06000									

CODE	COMPTÉ	EMPLACEMENT - NOM, PROFESSION, RÉSIDENCE					SUPERFICIE	CATEGORIE RATÉMENT	SCOLAIRE		VALEUR EN DOLLARS			REMARQUES
		DIV. CAD.	CADASTRI	SUBDIVISION	FLOTT	FLOTT/DIVISOR			TERR P C	TERRAIN	BÂTISSE	TOTAL	MUNICIPAL	
2004 2004 2999	86634500	21 100	199		2500	8240 8250	2,06100 4,12100							
3001								7A	1	2B1	3500		3500	TSV 1
4204 4604		MR ANTONIO PECCIA 6601 36E AVENUE RSMT MIT 226						1A						
6630		PROPRIETE SUJETTE A SURTAXE SUR TERRAIN VAGUE NON DESSERVI												
1001	86634700	LOT 50E AVENUE RIV PRAIRIES						(02)						
2002 2004 2006 2006 2999		21 100	198		2500	8250	2,06200							
2004		21 100	197		2500	8250	2,06200							
2006		21 100	P146		2500	8250	2,06400							
2999						8260	4,18800							
3001								7A	1	2B1	5300		5300	TSV 1
4212 4612		MR BENITO PARALDO, WELDER 6177 VILLENEUVE NTL NORD H16 181						1A						
4213 4613		MR ILDEBRANDO FERRARESE, PAINTER 10070 BL ST VITAL MONTREAL NORD H1H 456						1A						
6630		PROPRIETE SUJETTE A SURTAXE SUR TERRAIN VAGUE NON DESSERVI												
1001	86635000	LOT 50E AVENUE RIV PRAIRIES						(02)						
2002 2004 2999	A-11812/ 09-5-84	21 100	145		2500	8260	2,06500							
2004		21 100	144		2500	8260	2,06500							
2999							4,13000							
3001								7A	1	2B1	3500		3500	TSV 1
4204 4604		MR PAOLO D'AMICO, WAREHOUSE MAN 5875 PREBOIS ST LEONARD MIT 1J2						1A						
6630		PROPRIETE SUJETTE A SURTAXE SUR TERRAIN VAGUE NON DESSERVI												
1001	06635200	LOT 50E AVENUE RIV PRAIRIES						(02)						
2002 2002		21 100	143		2500	8260	2,06600							
2004 2999		21 100	142		2500	8270	2,06700							
2999							4,13300							
3001								7A	1	2B1	3500		3500	TSV 1
4204 4604		MR ANTONIO LIISTRO, MACHINIST 7160 BEAUCHESNE ST LEONARD H1S 2C8						1A						
6630		PROPRIETE SUJETTE A SURTAXE SUR TERRAIN VAGUE NON DESSERVI												

VERSO

86635000

8A12

4201 Ave. Michelina Petrolite

4601 5875 Puro St. Léonard H.T. 112

CERT.	REF.
167849514	289

CODE	COMPTÉ	EMPLACEMENT NOM PROFESSION RESIDENCE					CATEGORIE BÂTIMENT	SCOLAIRE		VALEUR EN DOLLARS			MUNICIPAL	REMARQUES
		LOT CADASTRE	SURFACE	FRONT	PROFONDEUR	SURFACE		TERR. P. C.	TERRAIN	BATISSE	TOTAL			
1001	86635400	LOT 506 AVENUE RIV PRAIRIES					(02)							
2002		21 100	141	2500	8270					2,06700				
2004		21 100	140	2500	8270					2,06900				
2009					8280									
2999										4,13600				
3001							7A	1 281		3500			3500 TSV 1	
4204		MR GIUSEPPE LAROSA, MERCHANT					1A							
4604		145 PHEASANT DRIVE ROCKY HILL CT 06067					A2							
4630		PROPRIETE SUJETTE A SURTAXE SUR TERRAIN VAGUE NON DESSERVI												
1001	86635800	LOT 506 AVENUE RIV PRAIRIES					(02)							
2002		21 100	139	2500	8280					2,07000				
2009		21 100	138	2500	8280					2,07000				
2999										4,14000				
3001							7A	1 281		3500			3500 TSV 1	
4204		M ALDINO ZUPPEL <i>97 Avenue, Waterloo RR2 JOE BNO F.12024 4170 9 12-10-84</i>					1E							
4604		408 138 RUE CAVAL DES RAPIDES 474-152					Z							
4630		PROPRIETE SUJETTE A SURTAXE SUR TERRAIN VAGUE NON DESSERVI												
1001	86636000	LOT 506 AVENUE RIV PRAIRIES					(02)							
2002		21 100	137	2500	8280					2,07100				
2002					8290									
2004		21 100	136	2500	8290					2,07200				
2999										4,14300				
3001							7A	1 281		3500			3500 TSV 1	
4205		M ALDO GANDOLFO, INSTALLATEUR					1F							
4605		10884 DL PARC GEORGES MTL NORD MIN 477					Z							
4630		PROPRIETE SUJETTE A SURTAXE SUR TERRAIN VAGUE NON DESSERVI												
1001	86636200	LOT 506 AVENUE RIV PRAIRIES					(02)							
2002		21 100	135	2500	8290					2,07200				
3001							7A	1 281		1800			1800 TSV 1	
4204		M CARMINE STABILE					1F							
4604		8310 ST URBAIN M2P 2P1					E							
4630		PROPRIETE SUJETTE A SURTAXE SUR TERRAIN VAGUE NON DESSERVI												

CODE	COMPTÉ	EMPLACEMENT - NOM PROFESSION, RÉSIDENCE					CATEGORIE BÂTIMENT	SCOLAIRE		VALEUR EN DOLLARS			REMARQUES
		NOY. 2001	CADASTRE	SECTION	TOUR	INDICATEUR		SUPERFICIE	TERR. P. C.	TERRAIN	BÂTIMENT	TOTAL	
1001	86636300	LOT 50E AVENUE RIV PRAIRIES					020						
2002		21 108	134	2500	8290	2,07400							
2002					8300								
2004		21 100	133	2500	8300	2,07500							
2999						1,14900							
3001							7A	1	201	3600		3600 TSV 1	
4204		M ANGELO CALZETTA											
4304		9226 JEANNE MANCE H2H 1X7											
6630		PROPRIETE SUJETTE A SURTAXE SUR TERRAIN VAGUE NON DESSERVI											
7001		INTERSECTION 100-7											
1001	86636400	LOT 50E AVENUE RIV PRAIRIES					020						
2002		21 100	96	2500	8330	2,06200							
3001							7A	1	201	1800		1800 TSV 1	
4205		MME MICHELE BASILICO (FILORENA D'ADDARIO)											
4605		6990 VIAU H1S 2N9											
6630		PROPRIETE SUJETTE A SURTAXE SUR TERRAIN VAGUE NON DESSERVI											
1001	86636690	LOT 50E AVENUE RIV PRAIRIES					020						
2002		21 100	95	2500	8330	2,08700							
2002					8340								
3001							7A	2	201	1400		1400 TSV 1	
4201		118029 CANADA INC											
4601		6557 DE BORDEAUX H26 252											
6630		PROPRIETE SUJETTE A SURTAXE SUR TERRAIN VAGUE NON DESSERVI											
1001	86636700	LOT 50E AVENUE RIV PRAIRIES					020						
2004		21 100	94	2500	8340	2,08500							
3001							7A	2	201	1100		1100 TSV 1	
4201		118029 CANADA INC											
4601		6557 DE BORDEAUX H26 252											
6630		PROPRIETE SUJETTE A SURTAXE SUR TERRAIN VAGUE NON DESSERVI											
1001	86636900	LOT 50E AVENUE RIV PRAIRIES					020						

CODE	COMPTÉ	EMPLACEMENT - NOM, PROFESSION, RÉSIDENCE					CATEGORIE BÂTIMENT	SCOLAIRE		VALEUR EN DOLLARS			MUNICIPAL	REMARQUES	
		AV. CAD.	CADASTRE	SURFACE	FRONT	PROFONDEUR		SUPERFICIE	TERR. P. C.	TERRAIN	BÂTIMENT	TOTAL			
2002	86636900	21 100	93		2500	8340	2,08500								
2004		21 100	92		2500	8340	2,08600								
2004						8350									
2999							4,17100								
3001								7A	1 201	2300		2300	TSV 1		
4202		M GUNTER HORNEFF, MENUISIER					1F								
4602		1849 DORCHESTER O #38 H3M 1R4													
6630		PROPRIETE SUJETTE A SURTAXE SUR TERRAIN VAGUE NON DESERVE													
1001	86637100	LOT 50E AVENUE RIV PRAIRIES					1023								
2002		21 100	91		2500	8350	2,08700								
2004		21 100	90		2500	8350	2,08700								
2999							4,17400								
3001								7A	1 201	2700		2700	TSV 1		
4201		M ROBERT DESHARNAIS, DIRECTEUR					1F								
4601		7943 MALOUIN ST LEONARD H&P 305													
6630		PROPRIETE SUJETTE A SURTAXE SUR TERRAIN VAGUE NON DESERVE													
1001	86637300	LOT 50E AVENUE RIV PRAIRIES					1023								
2002		21 100	89		2500	8350	2,08900								
2002						8360									
2004		21 100	88		2500	8360	2,09000								
2999							4,17900								
3001								7A	1 201	2700		2700	TSV 1		
4201		M NORMAND LERIEUX, DIRECTEUR					1F								
4601		11606 AV DESY MONTRÉAL NORD H1G 489													
6630		PROPRIETE SUJETTE A SURTAXE SUR TERRAIN VAGUE NON DESERVE													
1001	86637500	LOT 50E AVENUE RIV PRAIRIES					1023								
2002		21 100	87		2500	8360	2,09000								
2004		21 100	86		2500	8360	2,09100								
2004						8370									
2006		21 100	85		2500	8370	2,09200								
2999							6,27300								
3001								7A	1 201	4100		4100	TSV 1		
4204		M ALFONSO SILVESTRI					1F								
4604		7137 CLARK N25 365													

TABLEAU D'ÉVALUATION

CODE	COMPTÉ	EMPLACEMENT NOM, PROFESSION, RÉSIDENCE					CATEGORIE BATIMENT	SCOLAIRE		VALEUR EN DOLLARS			MUNICIPAL	REMARQUES	
		PARCELS CADASTRAUX	SUBDIVISION	CHÔSE	PROFONDEUR	SUPERFICIE		TERR. P. C.	TERRAIN	BÂTISSSE	TOTAL				
4207	86637500	M PIETRO IOSCHI					3F								
6630		PROPRIETE SUJETTE A SURTAXE SUR TERRAIN VAGUE NON DESSERVI													
1001	86637800	LOT 50E AVENUE RIV PRAIRIES													
2002		21 100	84	2500	8370	2,09200									
2004		21 100	83	2500	8370	2,09400									
2004					8360										
2006		21 100	82	2500	8380	2,09500									
2999						6,28100									
3001							7A	1	281	4100		4100	TSV 1		
4204		MME NICOLA LOTINA (BIANCA MARANDOLA)					5F								
4604		9208 CLARK H2M 1R9													
4207		MME LOUIS ROSSINI (GIUSEPPINA MARANDOLA)					5F								
6630		PROPRIETE SUJETTE A SURTAXE SUR TERRAIN VAGUE NON DESSERVI													
1001	86638100	LOT 50E AVENUE RIV PRAIRIES													
2002		21 100	81	2500	8380	2,09500									
2004		21 100	80	2500	8380	2,09600									
2004					8390										
2999						4,19100									
3001							7A	1	281	2700		2700	TSV 1		
4204		M LUIGI SICOLI					1F								
4604		1119 THIERRY V LA SALLE H8N 2K6													
6630		PROPRIETE SUJETTE A SURTAXE SUR TERRAIN VAGUE NON DESSERVI													
1001	86638300	LOT 50E AVENUE RIV PRAIRIES													
2002		21 100	79	2500	8390	2,09700									
2004		21 100	78	2500	8390	2,09700									
2004		21 100	77	2500	8390	2,09900									
2006					8400										
2999						6,29300									
3001							7A	1	281	4100		4100	TSV 1		
4204		M SEYMIO PINGO					1F								
4604		6888 IRWIN AV H4E 2S9													
6630		PROPRIETE SUJETTE A SURTAXE SUR TERRAIN VAGUE NON DESSERVI													
1001	86638600	LOT 50E AVENUE RIV PRAIRIES													

CODE	COMPTÉ	EMPLACEMENT, NOM, PROFESSION, RÉSIDENCE					SUPERFICIE	CATEGORIE SANTIERE	SCOLAIRE		VALEUR EN DOLLARS			REMARQUES
		NOY. CAD.	CADASTRE	S. L. S. S. S.	ÉP. S. T.	PROFONDEUR			TERR. I. P. C.	TERRAIN	BÂTIMENT	TOTAL	MUNICIPAL	
2002	86638600	21	100	76		2500	8400							
2004		21	100	75		2500	8400							
2999							4,20000							
3001								7A	1	281	2800		2800	TSV 1
4211		M. VINCENZO MARRONE, JOURNALIER												
4611		7597 BOISCHATEL ST. LEONARD HIS 2K9												
6630		PROPRIETE SUJETTE A SURTAXE SUR TERRAIN VAGUE NON DESSERVI												
1001	86638800	LOT 50E AVENUE RIV PRAIRIES												
2002		21	100	74		2500	8400							
2002							8410							
2004		21	100	73		2500	8410							
2999							9,20300							
3001								7A	1	281	2800		2800	TSV 1
4204		M. FRANCESCO FRANCHI												
4604		7284 CHABOT #3 H2E 2K8												
6630		PROPRIETE SUJETTE A SURTAXE SUR TERRAIN VAGUE NON DESSERVI												
7001		4 ENE RUE												
1001	86639100	LOT 50E AVENUE RIV PRAIRIES												
2002		21	100	P36		046	8450							
2002						2127	IRR							
3001								6B		281	800		800	ED6 204-3
4204		LA VILLE DE MONTREAL (SERVICE DES IMMEUBLES)												
4604		275 NOTRE-DAME, E. H2Y 1C4												
1001	86639600	LOT 50E AVENUE RIV PRAIRIES												
2002		21	100	P31		2079	IRR							
2002							8460							
2004		21	100	30		2500	8460							
2999							2,18700							
							2,98400							
3001								6B		281	2600		2600	ED6 204-3
4204		LA VILLE DE MONTREAL (SERVICE DES IMMEUBLES)												
4604		275 NOTRE-DAME, E. H2Y 1C4												
1001	86639800	LOT 50E AVENUE RIV PRAIRIES												

CODE	COMPTÉ	EMPLACEMENT						CATEGORIE BÂTIMENT	SCOLAIRE		VALEUR EN DOLLARS			MUNICIPAL	REMARQUES	
		NO. CAD.	CADASTRE	QUÉBÉCOIS	FRONT	PROFONDEUR	SUPERFICIE		P.	C.	TERRAIN	BÂTISSE	TOTAL			
2002 2002	86639800	21 100	29		2500	8470 8480	2,11900									
3001								7A	1	281	1400		1400	750	1	
4204 4601		M. GIANCARLO PERFETTO, BARBIER 172 DES FRENES P A Y H18 1X8						1F	2							
6630		PROPRIETE SUJETTE A SURTAXE SUR TERRAIN VAGUE NON DESSERVI														
1001	86639900	LOT 50E AVENUE RIV PRAIRIES														
2002		21 100	28		2500	8480	2,12000									
3001								7A	1	281	1400		1400	750	1	
4204 4604		M. MARIO D. AMICO 7541 ISERVELLE H2E 221						1F	1							
6630		PROPRIETE SUJETTE A SURTAXE SUR TERRAIN VAGUE NON DESSERVI														
1001	86640000	LOT 50E AVENUE RIV PRAIRIES														
2002		21 100	27		2500	8480	2,12000									
2004		21 100	26		2500	8480	2,12100									
2999							4,24100									
3001								7A	1	281	2800		2800	750	1	
4204 4604		MME ALBERTO RIGOLLI (ERMINA SARDANI) 11121 GEORGES PICHE MTL NORD H16 5K7						1F	2							
4207 4607		M. ALBERTO RIGOLLI, OUVRIER 11121 GEORGES PICHE MTL NORD H16 5K7						1	2							
6630		PROPRIETE SUJETTE A SURTAXE SUR TERRAIN VAGUE NON DESSERVI														
1001	86640200	LOT 50E AVENUE RIV PRAIRIES														
2002		21 100	25		2500	8490	2,12200									
2004		21 100	24		2500	8490	2,12200									
2999							4,24400									
3001								7A	1	281	2800		2800	750	1	
4204 4604		MME LORENZO JUCOLINO (CARMELA VILLA) 7447-19E AVE BURNABY B.C. V3H 1E5 F1222 (10-10-84) V3 1197 KERRMAN Pl., Coquitlam, B.C. V3J 2J9 H196						5F	2							
6630		PROPRIETE SUJETTE A SURTAXE SUR TERRAIN VAGUE NON DESSERVI														
1001	86640400	LOT 50E AVENUE RIV PRAIRIES														

NOÛVE	COMPTÉ	EMPLACEMENT - NOV. PROFESSION. RÉSIDENCE					SURFACIE	CATEGORIE RATÉMENT	SCOLAIRE		VALEUR EN DOLLARS			MUNICIPAL	REMARQUES	
		NOV.	PROF.	RÉS.	PROF.	RÉS.			TERR.	P. C.	TERRAIN	BÂTIMENT	TOTAL			
2002	66640700	21	100	23	2500	8490	2,12400									
2002						8500										
2004		21	100	22	2500	8500	2,12500									
2006		21	100	21	2500	8500	2,12500									
2999							8,37400									
3001								7A	1	281	4200		4200	TSV	1	
4205		MME GIUSEPPE PAGANO (GIOACCHINA ABRUSCATO 1/2)					2F									
4205		9507 PADoue ST LEONARD HIR 1V8														
4206		MME CONCETTA VENTURA 1/9					2F									
4207		M GIACOMO PAGANO 1/9					1F									
6630		PROPRIETE SUJETTE A SURTAXE SUR TERRAIN VAGUE NON DESSERVI														
1001	66640700	LOT 50E AVENUE RIV PRAIRIES						0029								
2002		21	100	20	2500	8500	2,12600									
2002						8510										
2004		21	100	19	2500	8510	2,12700									
2999							3,25300									
3001								7A	1	281	2800		2800	TSV	1	
4204		M ANDREA FILIA, FIRMISTE					1F	CR								
4204		6839 PIERRE AUGER HIR 228														
6630		PROPRIETE SUJETTE A SURTAXE SUR TERRAIN VAGUE NON DESSERVI														
1001	66640900	LOT 50E AVENUE RIV PRAIRIES						0029								
2002		21	100	18	2500	8510	2,12700									
3001								7A	1	281	1900		1900	TSV	1	
4204		MME VINCENZO SALVAGGIO (MARIA VENTURA)					5F	1								
4204		9301 12E AVENUE ST MICHEL HIZ 3J9														
6630		PROPRIETE SUJETTE A SURTAXE SUR TERRAIN VAGUE NON DESSERVI														
1001	66641000	LOT 50E AVENUE RIV PRAIRIES						0029								
2002		21	100	17	2500	8510	2,12900									
2002						8520										
3001								7A	1	281	1900		1900	TSV	1	
4204		M NELLO PORCARO					1F	1								
4204		9251 13E AVENUE ST MICHEL HIZ 3L7														
6630		PROPRIETE SUJETTE A SURTAXE SUR TERRAIN VAGUE NON DESSERVI														

RÔLE D'ÉVALUATION DES IMMEUBLES POUR L'EXERCICE FINANCIER

1984

VILLE DE MONTRÉAL

RÔLE D'ÉVALUATION

CODE	COMITÉ	EMPLACEMENT NOM PROFESSION RÉSIDENCE					CATEGORIE D'IMMEUBLE	SCOLAIRE		VALEUR EN DOLLARS				REMARQUES
		VARIANTE	NUMÉRO	ÉLÉVÉ	PROFONDEUR	SURFACE		FERR P. C.	TERRAIN	BÂTIMENT	TOTAL	MUNICIPAL		
1001	86641100	LOT 50E AVENUE RIV PRAIRIES					1023							
2002		21	100	16	2500	8520				2,13000				
2004		21	100	15	2500	8520				2,13000				
2999										4,26000				
3001							7A	1	281	2800		2800	TSV 1	
4204		M ANTONIO VENTURA					1F							
4604		9301 12E AVENUE ST MICHEL H12 3J9												
6630		PROPRIÉTÉ SUJETTE A SURTAXE SUR TERRAIN VAGUE NON DESSERVI												
1001	86641300	LOT 50E AVENUE RIV PRAIRIES					1023							
2002		21	100	14	2500	8520				2,13100				
2002						8530								
2004		21	100	13	2500	8530				2,13200				
2999										4,26300				
3001							7A	1	281	2600		2600	TSV 1	
4213		LOUISE GOSEMICK					1F							
4613		8970 DELORNIER H2E 204 1973 Gauthier H2K 1A6 F.1222 #3685 RW 8-5 84												
6630		PROPRIÉTÉ SUJETTE A SURTAXE SUR TERRAIN VAGUE NON DESSERVI												
7001		3 EME RUE												
1001	86641400	LOT 50E AVENUE RIV PRAIRIES					1023							
2002		21	100	323	2500	8355				2,08800				
2002						8350								
2004		21	100	322	2500	8350				2,08900				
2004						8360								
2999										4,17700				
3001							7A	1	281	2700		2700	TSV 1	
4204		MME NIKOLAS KENTAVLOS (TICHA FOUNDA)					5F							
4604		15 CUSTER STANFORD CONN U S A												
5701		MIKE KANDILERAKIS												
5702		741 CHAMPAGNEUR H2V 3P9												
6630		PROPRIÉTÉ SUJETTE A SURTAXE SUR TERRAIN VAGUE NON DESSERVI												
1001	86641800	LOT 50E AVENUE RIV PRAIRIES					1023							
2002		21	100	321	2500	8365				2,09100				
2002						8360								
2004		21	100	320	2500	8365				2,09200				
2004						8370								

CODE	COMPTE	EMPLACEMENT NOM, PROFESSION, RÉSIDENCE						CATEGORIE BÂTIMENT	SCOLAIRE		VALEUR EN DOLLARS			MUNICIPAL *	REMARQUES	
		DIV. CAD.	CADASTRE	SUBDIVISION	FRONT	PROFONDEUR	SUPERFICIE		TERR P. C.	TERRAIN	BÂTISSE	TOTAL				
2999	86691800						4,18300									
3001								7A	1	281	2700		2700	TSV	1	
4204		MR LEONIDAS TSEMPERIS, HELPER 6231 W CUYLER CHICAGO ILL 60634						1A								
4604		PROPRIETE SUJETTE A SURTAXE SUR TERRAIN VAGUE NON DESSERVI														
6630		PROPRIETE SUJETTE A SURTAXE SUR TERRAIN VAGUE NON DESSERVI														
1001	86692000	LOT 50E AVENUE RIV PRAIRIES						(02)								
2002		21	100	319	2500	8375	2,09300									
2002						8370										
2004		21	100	318	2500	8375	2,09400									
2004						8380										
2999							4,18700									
3001								7A	1	281	2700		2700	TSV	1	
4204		MR KONSTANTINOS KOUTOULAS, FOREMAN 6950 12E AVENUE ST MICHEL HIZ 3H8						1A								
4604		PROPRIETE SUJETTE A SURTAXE SUR TERRAIN VAGUE NON DESSERVI														
6630		PROPRIETE SUJETTE A SURTAXE SUR TERRAIN VAGUE NON DESSERVI														
1001	86692200	LOT 50E AVENUE RIV PRAIRIES						(02)								
2002		21	100	317	2500	8350	2,09100									
2002						8380										
2004		21	100	316	2500	8350	2,09200									
2004						8390										
2999							4,18300									
3001								7A	1	281	2700		2700	TSV	1	
4204		MR SOKRATIS PANAGEAS, RESTAURATEUR 2470 FLORIN COURT BELLMORE N Y 11710 U S A						1A								
4604		PROPRIETE SUJETTE A SURTAXE SUR TERRAIN VAGUE NON DESSERVI														
6630		PROPRIETE SUJETTE A SURTAXE SUR TERRAIN VAGUE NON DESSERVI														
1001	86692400	LOT 50E AVENUE RIV PRAIRIES						(02)								
2002		21	100	315	2500	8390	2,09800									
2002						8395										
2004		21	100	314	2500	8400	2,09900									
2004						8395										
2999							4,19700									
3001								7A	1	281	2600		2600	TSV	1	
4204		MR KOSTAS K PANAGEAS, MECHANIC 50 DORA ST STANDFORD CONN 06902 U S A						1A								
4604		PROPRIETE SUJETTE A SURTAXE SUR TERRAIN VAGUE NON DESSERVI														
6630		PROPRIETE SUJETTE A SURTAXE SUR TERRAIN VAGUE NON DESSERVI														

CODE	COMPTE	EMPLACEMENT					CATEGORIE BÂTIMENT	SCOLAIRE		VALEUR EN DOLLARS			MUNICIPAL	REMARQUES	
		DIV. CAT.	ORDRE	SUBDIVISION	DEBUT	PROFONDEUR		SUPERFICIE	TERR	P. C.	TERRAIN	BÂTISSE			TOTAL
7001 7002 7003	86642400														
1001	86642500						(02)								
2002		21	98	150	5000	9998					4,74900				
3001							7A	1	2B1	4800		4800	TSV		
4201 4601		M					1F	2							
6630															
1001	86642502						(02)								
2002		21	98	159	5000	9998					4,74900				
3001							7A	1	2B1	4800		4800	TSV		
4201 4601		M					1F	2							
6630															
1001	86642504						(02)								
2002		21	98	160	5000	9998					4,74900				
3001							7A	1	2B1	4800		4800	TSV		
4201 4601		M					1F	2							
6630															
1001	86642506						(02)								
2002		21	98	161	5000	9998					4,74900				
3001							7A	1	2B1	4800		4800	TSV		
4201 4601		M					1F	2							
6630															
1001	86642508						(02)								

TABLEAU D'ÉVALUATION

CODE	COMPTÉ	EMPLACEMENT NOM PROFESSION RÉSIDENCE					CATEGORIE D'IMMEUBLE	SCOLAIRE		VALEUR EN DOLLARS			MUNICIPAL	REMARQUES
		NO. CAD.	CARACTÈRE	ÉTOURDISSEMENT	FRONT	PROFONDEUR		SUPERFICIE	TERR. P. I. C.	TERRAIN	BÂTISSE	TOTAL		
2082	86642508	21	98	162	5000	9498	4,74900							
3001								7A	1	281	4800		4800	TSV
4201		M	GIUSEPPE LIBERTELLA											
4201			5339 CHARLEROI MONTREAL NORD				HIG 3A6							
6630			PROPRIETE SUJETTE A SURTAXE SUR TERRAIN VAGUE NON DESSERVI											
1001	86642510		LOT RUE 98-149											
2002		21	98	163	9000	9498	3,60000							
3001								7A	1	281	3800		3800	TSV
4201		M	GIUSEPPE LIBERTELLA											
4201			5339 CHARLEROI MONTREAL NORD				HIG 3A6							
6630			PROPRIETE SUJETTE A SURTAXE SUR TERRAIN VAGUE NON DESSERVI											
1001	86642512		LOT RUE 98-149											
2002		21	98	164	1500	9498	1,42500							
2004		21	98	165	1500	9498	1,42500							
2999							2,85000							
3001								7A	1	281	2900		2900	TSV
4201		M	GIUSEPPE LIBERTELLA											
4201			5339 CHARLEROI MONTREAL NORD				HIG 3A6							
6630			PROPRIETE SUJETTE A SURTAXE SUR TERRAIN VAGUE NON DESSERVI											
1001	86642514		LOT RUE 98-149											
2002		21	98	166	ERR	9498	6,20000							
2002					7447	14168								
3001								7A	1	281	6200		6200	TSV
4201		M	GIUSEPPE LIBERTELLA											
4201			5339 CHARLEROI MONTREAL NORD				HIG 3A6							
6630			PROPRIETE SUJETTE A SURTAXE SUR TERRAIN VAGUE NON DESSERVI											
1001	86642516		LOT RUE 98-149											
2002		21	98	167	3000	14168	8,06500							
2002					13018	10031								
3001								7A	1	281	8100		8100	TSV

DISE	COMPTÉ	EMPLACEMENT						CATEGORIE BÂTIMENT	SCOLAIRE		VALEUR EN DOLLARS			MUNICIPAL *	REMARQUES	
		D.V. CAD	CADASTRI	SUBDIVISION	FRONT	PROFONDEUR	SUPERFICIE		TERR P. C.	TERRAIN	BÂTISSE	TOTAL				
4201 4601 6630	86692516	M						1F	2							
1001 2002 2002 3001	86692518								(02)							
4201 4601 6630		M						1F	2							
1001 2002 2002 3001	86692520								(02)							
4201 4601 6630		M						1F	2							
1001 2002 2002 3001	86692522								(02)							
4201 4601 6630		M						1F	2							
1001 2002 2002 3001	86692524								(02)							
4201 4601 6630		M						1F	2							

COTE	COMPTÉ	EMPLACEMENT - NOM, PROFESSION, RESIDENCE					CATEGORIE BÂTIMENT	SCOLAIRE		VALEUR EN DOLLARS			MUNICIPAL	REMARQUES	
		DIV. CAD.	CARACTÈRE	SUBDIVISION	TOURTE	MONTREUIL		SUPERFICIE	TERR P. C.	TERRAIN	BÂTISSE	TOTAL			
1001	86642526	LOT RUE 98-144					(02)								
2002		21	98	172	5000	9974					4,98400				
2002						9960									
3001							7A	1	201	5000		5000	TSV		
4201		M GIUSEPPE LIBERTELLA					1F	2							
4401		5339 CHARLEROI MONTREAL NORD H16 3A6													
6630		PROPRIETE SUJETTE A SURTAXE SUR TERRAIN VAGUE NON DESSERVI													
1001	86642528	LOT RUE 98-144					(02)								
2002		21	98	173	5000	9940					4,97600				
2002						9976									
3001							7A	1	201	5000		5000	TSV		
4201		M GIUSEPPE LIBERTELLA					1F	2							
4401		5339 CHARLEROI MONTREAL NORD H16 3A6													
6630		PROPRIETE SUJETTE A SURTAXE SUR TERRAIN VAGUE NON DESSERVI													
1001	86642530	LOT RUE 98-144					(02)								
2002		21	98	174	5000	9946					4,96900				
2002						9938									
3001							7A	1	201	5000		5000	TSV		
4201		M GIUSEPPE LIBERTELLA					1F	2							
4401		5339 CHARLEROI MONTREAL NORD H16 3A6													
6630		PROPRIETE SUJETTE A SURTAXE SUR TERRAIN VAGUE NON DESSERVI													
1001	86642532	LOT RUE 98-144					(02)								
2002		21	98	175	5000	9938					4,96200				
2002						9917									
3001							7A	1	201	5000		5000	TSV		
4201		M GIUSEPPE LIBERTELLA					1F	2							
4401		5339 CHARLEROI MONTREAL NORD H16 3A6													
6630		PROPRIETE SUJETTE A SURTAXE SUR TERRAIN VAGUE NON DESSERVI													
1001	86642534	LOT RUE 98-144					(02)								
2002		21	98	176	5000	9917					4,95500				
2002						9903									

FORMULAIRE D'ÉVALUATION

CODE	COMPTÉ	EMPLACEMENT (NON PROFESSION, RESIDENCE)						CATEGORIE BÂTIMENT	SCOLAIRE		VALEUR EN DOLLARS			REMARQUES	
		NOY. CAD.	CADASTRE	SUBDIVISION	FRONT	NOY. ANCIEN	SUPERFICIE		TERR.	TERRAIN	BÂTIMENT	TOTAL			
3001	86642534							7A	1	281	5000		5000	TSV	
4201		M GIUSEPPE LIBERTELLA						IF							
4601		5339 CHARLEROI MONTREAL NORD H16 3A6													
6630		PROPRIETE SUJETTE A SURTAXE SUR TERRAIN VAGUE NON DESSERVE													
1001	86642536	LOT RUE 98-144						4029							
2002		21 98	177		5000	9903	4,94800								
2002						9828									
3001								7A	1	281	5000		5000	TSV	
4201		M GIUSEPPE LIBERTELLA						IF							
4601		5339 CHARLEROI MONTREAL NORD H16 3A6													
6630		PROPRIETE SUJETTE A SURTAXE SUR TERRAIN VAGUE NON DESSERVE													
1001	86642538	LOT RUE 98-144						4029							
2002		21 98	178		5500	9800	5,48600								
2002						9873									
3001								7A	1	281	5500		5500	TSV	
4201		M GIUSEPPE LIBERTELLA						IF							
4601		5339 CHARLEROI MONTREAL NORD H16 3A6													
6630		PROPRIETE SUJETTE A SURTAXE SUR TERRAIN VAGUE NON DESSERVE													
1001	86642540	LOT RUE 98-144						4029							
2002		21 98	181		5400	10000	5,90000								
3001								7A	1	281	5400		5400	TSV	
4201		M GIUSEPPE LIBERTELLA						IF							
4601		5339 CHARLEROI MONTREAL NORD H16 3A6													
6630		PROPRIETE SUJETTE A SURTAXE SUR TERRAIN VAGUE NON DESSERVE													
1001	86642542	LOT RUE 98-144						4029							
2002		21 98	182		5400	10000	5,40000								
3001								7A	1	281	5400		5400	TSV	
4201		M GIUSEPPE LIBERTELLA						IF							
4601		5339 CHARLEROI MONTREAL NORD H16 3A6													
6630		PROPRIETE SUJETTE A SURTAXE SUR TERRAIN VAGUE NON DESSERVE													

CODE	COMPTÉ	EMPLACEMENT					NOM, PROFESSION, RÉSIDENCE	CATEGORIE SATELITE	SCOLAIRE		VALEUR EN DOLLARS			MUNICIPAL	REMARQUES
		LOT	CADASTRE	SUBDIVISION	FRONT	PROFONDEUR			SUPERFICIE	TERR P. C.	TERRAIN	BÂTISSE	TOTAL		
1001	86692549	LOT RUE 98-144						023							
2002		21	98	183		5400	10000	5,40000							
3001									7A	1 281	5400		5400	TSV	
4201		M GIUSEPPE LIBERTELLA													
4601		5339 CHARLEROI MONTREAL NORD HIG 3A6													
6630		PROPRIETE SUJETTE A SURTAXE SUR TERRAIN VAGUE NON DESSERVI													
1001	86692546	LOT RUE 98-144						023							
2002		21	98	184		5400	10000	5,40000							
3001									7A	1 281	5400		5400	TSV	
4201		M GIUSEPPE LIBERTELLA													
4601		5339 CHARLEROI MONTREAL NORD HIG 3A6													
6630		PROPRIETE SUJETTE A SURTAXE SUR TERRAIN VAGUE NON DESSERVI													
1001	86692548	LOT RUE 98-144						023							
2002		21	98	185		5400	10000	5,40000							
3001									7A	1 281	5400		5400	TSV	
4201		M GIUSEPPE LIBERTELLA													
4601		5339 CHARLEROI MONTREAL NORD HIG 3A6													
6630		PROPRIETE SUJETTE A SURTAXE SUR TERRAIN VAGUE NON DESSERVI													
1001	86692550	LOT RUE 98-144						023							
2002		21	98	186		5400	10000	5,40000							
3001									7A	1 281	5400		5400	TSV	
4201		M GIUSEPPE LIBERTELLA													
4601		5339 CHARLEROI MONTREAL NORD HIG 3A6													
6630		PROPRIETE SUJETTE A SURTAXE SUR TERRAIN VAGUE NON DESSERVI													
1001	86692552	LOT RUE 98-146 ETC.						023							
2002		21	98	191		5400	10000	5,40000							
3001									7A	1 281	5400		5400	TSV	

CODE	COMPTÉ	EMPLACEMENT - NOM, PROFESSION, RESIDENCE						CATEGORIE BÂTIMENT	SCCLAIRE		VALEUR EN DOLLARS			MUNICIPAL	REMARQUES
		DIV. CAD.	CADASTRIEL	SURCINSION	FRONT	PROFONDEUR	SUPERFICIE		TERR. P. C.	TERRAIN	BÂTISSE	TOTAL			
9201 4601	86642552	M													
							IF	2							
6630							PROPRIETE SUJETTE A SURTAXE SUR TERRAIN VAGUE NON DESSERVI								
1001	86642554														
2002			21 98	192		5400	10000	5.40000							
3001									7A	1 251	5400		5400	TSV	
9201 4601		M													
							IF	2							
6630							PROPRIETE SUJETTE A SURTAXE SUR TERRAIN VAGUE NON DESSERVI								
1001	86642556														
2002			21 98	193		5400	10000	5.40000							
3001									7A	1 251	5400		5400	TSV	
9201 4601		M													
							IF	2							
6630							PROPRIETE SUJETTE A SURTAXE SUR TERRAIN VAGUE NON DESSERVI								
1001	86642558														
2002			21 98	194		5400	10000	5.40000							
3001									7A	1 251	5400		5400	TSV	
9201 4601		M													
							IF	2							
6630							PROPRIETE SUJETTE A SURTAXE SUR TERRAIN VAGUE NON DESSERVI								
1001	86642560														
2002			21 98	195		5400	10000	5.40000							
3001									7A	1 251	5400		5400	TSV	
9201 4601		M													
							IF	2							
6630							PROPRIETE SUJETTE A SURTAXE SUR TERRAIN VAGUE NON DESSERVI								
1001	86642562														
2002			21 98	195		5400	10000	5.40000							
3001									7A	1 251	5400		5400	TSV	
9201 4601		M													
							IF	2							
6630							PROPRIETE SUJETTE A SURTAXE SUR TERRAIN VAGUE NON DESSERVI								
1001	86642562														
2002			21 98	195		5400	10000	5.40000							
3001									7A	1 251	5400		5400	TSV	
9201 4601		M													
							IF	2							
6630							PROPRIETE SUJETTE A SURTAXE SUR TERRAIN VAGUE NON DESSERVI								

CODE	COMPTÉ	EMPLACEMENT NOM PROFESSION, RESIDENCE						CATEGORIE BÂTIMENT	SCOLAIRE		VALEUR EN DOLLARS			REMARQUES	
		LOT CAD.	CADASTRE	PROFONDEUR	FRONT	PROFONDEUR	SUPERFICIE		TERR P. C.	TERRAIN	BÂTISSE	TOTAL			
2002	86692562	21	98	196	5900	10000	5,40000								
3001								7A	1	201	5900		5900	TSV	
4201		M GIUSEPPE LIBERTELLA						1F							
4601		5339 CHARLEROI MONTREAL NORD HIG 3A6													
6630		PROPRIETE SUJETTE A SURTAXE SUR TERRAIN VAGUE NON DESSERVI													
1001	86692600	LOT RUE 98-148						6029							
2002		21	99	99	6000	9777	5,07800								
2002					6019	9785									
3001								7A	1	201	5900		5900	TSV	
4201		M GIUSEPPE LIBERTELLA						1F							
4601		5339 CHARLEROI MONTREAL NORD HIG 3A6													
6630		PROPRIETE SUJETTE A SURTAXE SUR TERRAIN VAGUE NON DESSERVI													
1001	86692602	LOT RUE 98-148						6029							
2002		21	99	50	5250	9785	5,13900								
2002						9792									
3001								7A	1	201	5200		5200	TSV	
4201		M GIUSEPPE LIBERTELLA						1F							
4601		5339 CHARLEROI MONTREAL NORD HIG 3A6													
6630		PROPRIETE SUJETTE A SURTAXE SUR TERRAIN VAGUE NON DESSERVI													
1001	86692604	LOT RUE 98-148						6029							
2002		21	99	51	5250	9792	5,14300								
2002						9799									
3001								7A	1	201	5200		5200	TSV	
4201		M GIUSEPPE LIBERTELLA						1F							
4601		5339 CHARLEROI MONTREAL NORD HIG 3A6													
6630		PROPRIETE SUJETTE A SURTAXE SUR TERRAIN VAGUE NON DESSERVI													
1001	86692606	LOT RUE 98-148						6029							
2002		21	99	52	5250	9799	5,14600								
2002						9806									
3001								7A	1	201	5200		5200	TSV	

COTE	COMPTÉ	EMPLACEMENT - NOM, PROFESSION, RÉSIDENCE					CATEGORIE BÂTIMENT	SCOLAIRE		VALEUR EN COLLARS			MUNICIPAL	REMARQUES	
		CANADIAN	SUBDIVISION	PROFOND	PROFONDEUR	SUPERFICIE		TERR P. C.	TERRAIN	BÂTISSE	TOTAL				
4201 4601 6630	86692606	GIUSEPPE LIBERTELLA 5339 CHARLEROI MONTREAL NORD HIG 3A6					1F 2								
		PROPRIETE SUJETTE A SURTAXE SUR TERRAIN VAGUE NON DESSERVI													
1001	86692608	LOT RUE 98-148					602)								
2002 2002		21 99	53	5250	9806 9813	5,15000									
3001							7A	1 281	5200			5200	TSV		
4201 4601 6630		GIUSEPPE LIBERTELLA 5339 CHARLEROI MONTREAL NORD HIG 3A6					1F 2								
		PROPRIETE SUJETTE A SURTAXE SUR TERRAIN VAGUE NON DESSERVI													
1001	86692610	LOT RUE 98-148					602)								
2002 2002		21 99	54	5250	9813 9820	5,15400									
3001							7A	1 281	5200			5200	TSV		
4201 4601 6630		GIUSEPPE LIBERTELLA 5339 CHARLEROI MONTREAL NORD HIG 3A6					1F 2								
		PROPRIETE SUJETTE A SURTAXE SUR TERRAIN VAGUE NON DESSERVI													
1001	86692612	LOT RUE 98-148					602)								
2002 2002		21 99	55	5250	9820 9827	5,15700									
3001							7A	1 281	5200			5200	TSV		
4201 4601 6630		GIUSEPPE LIBERTELLA 5339 CHARLEROI MONTREAL NORD HIG 3A6					1F 2								
		PROPRIETE SUJETTE A SURTAXE SUR TERRAIN VAGUE NON DESSERVI													
1001	86692614	LOT RUE 98-148					602)								
2002 2002		21 99	56	5250	9827 9834	5,16100									
3001							7A	1 281	5200			5200	TSV		
4201 4601 6630		GIUSEPPE LIBERTELLA 5339 CHARLEROI MONTREAL NORD HIG 3A6					1F 2								
		PROPRIETE SUJETTE A SURTAXE SUR TERRAIN VAGUE NON DESSERVI													

CODE	COMPTÉ	EMPLACEMENT					PROF.	PROFES.	RÉS.	CATEGORIE BÂTIMENT	SCOLAIRE		VALEUR EN DOLLARS			MUNICIPAL	REMARQUES
		N° CAD	CAMBIER	ÉVALUATION	ÉVALUÉ	REPERÇEUR					SUPERFICIE	1	2	TERRE P. C.	TERRAIN		
1001	86642616	LOT RUE 98-148								6029							
2002		21	99	57		5250	9834	5,16500									
2002							9841										
3001									7A	1	281	5200		5200	TSV		
4201		M GIUSEPPE LIBERTELLA															
4601		5339 CHARLEBOI MONTREAL NORD H16 3A6															
6630		PROPRIETE SUJETTE A SURTAXE SUR TERRAIN VAGUE NON DESSERVI															
1001	86642618	LOT RUE 98-148								6029							
2002		21	99	58		5672	9841	5,80100									
2802						8123	10140										
3001									7A	1	281	6800		6800	TSV		
4201		M GIUSEPPE LIBERTELLA															
4601		5339 CHARLEBOI MONTREAL NORD H16 3A6															
6630		PROPRIETE SUJETTE A SURTAXE SUR TERRAIN VAGUE NON DESSERVI															
1001	86642700	LOT RUE 98-12 ETC								6029							
2002		21	99	26		4520	9867	5,56200									
2002						5562	9500										
3001									7A	1	281	5600		5600	TSV		
4201		M MARIO MONACO															
4601		9526 MILLEN H2M IX2															
4202		MME ROSARIA LOMBARDO-MONACO															
6630		PROPRIETE SUJETTE A SURTAXE SUR TERRAIN VAGUE NON DESSERVI															
1001	86642702	LOT RUE 98-12 ETC								6029							
2002		21	99	25		5080	9500	4,82600									
3001									7A	1	281	4800		4800	TSV		
4201		M MARIO MONACO															
4601		9526 MILLEN H2M IX2															
4202		MME ROSARIA LOMBARDO-MONACO															
6630		PROPRIETE SUJETTE A SURTAXE SUR TERRAIN VAGUE NON DESSERVI															
1001	86642704	LOT RUE 98-12 ETC								6029							

ANNÉE	COTE	EMPLACEMENT, NOM, PROFESSION, RÉSIDENCE					CATEGORIE BÂTIMENT	SCOLAIRE		VALEUR EN DOLLARS			MUNICIPAL	REMARQUES
		NUMÉRO	SECTION	FRONT	PROFONDEUR	SUPERFICIE		TERRAIN	BÂTIMENT	TERRAIN	BÂTIMENT	TOTAL		
2002	86692704	21	99	24	5080	9500	4,82600							
3001								7A	1	281	4800		4800	TSV
4201		M MARIO MONACO					15							
4201		9526 MILLEN H2M IX2												
4202		MME ROSARIA LOBBARDO-MONACO					25							
6630		PROPRIÉTÉ SUJETTE À SURTAXE SUR TERRAIN VAGUE NON DESSERVI												
1001	86692706	LOT RUE 98-12 ETC												
2002	A-114446 20-3-84	21	99	23	5080	9500	4,82600							
3001								7A	2	281	4800		4800	TSV
4201		SANTANA JEANS LTD												
4601		1401 LEGENDRE - 0-2301 - H2M-249 125 Chevalier St, #103, H2N 1E4					F1222 # 3179 (26/10/83) 26/	CF						
6630		PROPRIÉTÉ SUJETTE À SURTAXE SUR TERRAIN VAGUE NON DESSERVI												
1001	86692708	LOT RUE 98-12 ETC												
2002	A-114446 20-3-84	21	99	22	5080	9500	4,82600							
3001								7A	2	281	4800		4800	TSV
4201		SANTANA JEANS LTD												
4601		1401 LEGENDRE - 0-2301 - H2M-249 125 Chevalier St, #103, H2N 1E4					F1222 # 3179 (26/10/83) 26/10/83	CF						
6630		PROPRIÉTÉ SUJETTE À SURTAXE SUR TERRAIN VAGUE NON DESSERVI												
1001	86692710	LOT RUE 98-12 ETC												
2002	A-114446 20-3-84	21	99	23	5080	9500	4,82600							
3001								7A	2	281	4800		4800	TSV
4201		SANTANA JEANS LTD												
4601		1401 LEGENDRE - 0-2301 - H2M-249 125 Chevalier St, #103, H2N 1E4					F1222 # 3179 (26/10/83) 26/10/83	CF						
6630		PROPRIÉTÉ SUJETTE À SURTAXE SUR TERRAIN VAGUE NON DESSERVI												
1001	86692712	LOT RUE 98-12 ETC												
2002	A-114446 20-3-84	21	99	20	5080	9500	4,82600							
3001								7A	2	281	4800		4800	TSV

86642706

CFNR

4201 Construction) Oakwood Québec Inc.

4601 21 Fallbrook, Hampstead H35 3W1

CERT.	EXP.
10-5-84	20-3-84
281	

86642708

CFNR

4201 Construction) Oakwood Québec Inc.

4601 21 Fallbrook, Hampstead H35 3W1

CERT.	EXP.
10-5-84	20-3-84
281	

86642710

CFNR

4201 Construction) Oakwood Québec Inc.

4601 21 Fallbrook, Hampstead H35 3W1

CERT.	EXP.
10-5-84	20-3-84
281	

TABLEAU D'ÉVALUATION

CODE	COMPTÉ	EMPLACEMENT - NOM, PROFESSION, RÉSIDENCE					CATEGORIE D'IMMEUBLE	SCOLAIRE		VALEUR EN DOLLARS			MUNICIPAL	REMARQUES	
		NO. CAD.	CADASTRE	SURFACE M ²	TERRAIN	PROFONDEUR		SUPERFICIE	A	TERR. P. C.	TERRAIN	BÂTIMENT			TOTAL
4201 4601 6630	86642712	SANTANA JEANS LTD VERSO 14-01-LEGENDRE-0-0301-HON-289 135 Chevalier St., #103, H3N 1E4					F1222-03179-24 26/10/83	CF							
		PROPRIETE SUJETTE A SURTAXE SUR TERRAIN VAGUE NON DESSERVI													
1001 2002 3001	86642714 A-114446 20-3-84	LOT RUE 98-12 ETC						602)							
		21 99	19		5080	9500				4600		4800	TSV		
4201 4601 6630	86642714	SANTANA JEANS LTD VERSO 14-01-LEGENDRE-0-0301-HON-289 135 Chevalier St., #103, H3N 1E4					F1222-03179-24 26/10/83	CF							
		PROPRIETE SUJETTE A SURTAXE SUR TERRAIN VAGUE NON DESSERVI													
1001 2002 3001	86642714 A-114446 20-3-84	LOT RUE 98-12 ETC						602)							
		21 99	16		5080	9500				4600		4800	TSV		
4201 4601 6630	86642714	SANTANA JEANS LTD VERSO 14-01-LEGENDRE-0-0301-HON-289 135 Chevalier St., #103, H3N 1E4					F1222-03179-24 26/10/83	CF							
		PROPRIETE SUJETTE A SURTAXE SUR TERRAIN VAGUE NON DESSERVI													
1001 2002 3001	86642715 A-114446 20-3-84	LOT RUE 98-12 ETC						602)							
		21 99	17		6000	9500				5700		5700	TSV		
4201 4601 6630	86642715	SANTANA JEANS LTD VERSO 14-01-LEGENDRE-0-0301-HON-289 135 Chevalier St., #103, H3N 1E4					F1222-03179-24 26/10/83	CF							
		PROPRIETE SUJETTE A SURTAXE SUR TERRAIN VAGUE NON DESSERVI													
1001 2002 3001	86642722	LOT RUE 98-12 ETC						602)							
		21 99	16		5120	9500				4900		4900	TSV		
4201 4601 6630	86642722	FEDERAL CONSTRUCTION LTD VERSO 1550 BL DE MAISONNEUVE 0 0816 H3G 1N2						CA							
		PROPRIETE SUJETTE A SURTAXE SUR TERRAIN VAGUE NON DESSERVI													
1001	86642724	LOT RUE 98-12 ETC						602)							

86642722

IFI

4201 R. SOLVAYOIS Moncton

4601 12146 av Charles Bonard H1E 4K5

F-1222 * 3105 * 20/10/84

IFI

4202 M. Franco Longo

4602 11271 London av. Montreal mtd H1H 4H4

IFI

CERT.	EFF.	
10584	20384	28

86642714

4203 M. Fernando Prieto

4603 12024 AVANT Rivecourt H1G 4J3

IFI

4201 Construction Oakwood Quebec Inc

4601 21 Fallbrook, Hampstead H3S 3W1

4204 M. Antonino Salvo

4604 9062 d'Argon, St. Leonard H1A 3L9

CERT.	EFF.	
10584	20384	28

CERT.	EFF.	
171083	6482	

86642716

86642715

CFN2

4201 Construction Oakwood Quebec Inc

4601 21 Fallbrook, Hampstead H3S 3W1

CERT.	EFF.	
10584	20384	

CERT.	EFF.	
10584	20384	28

CODE	COMPTÉ	EMPLACEMENT NOM, PROFESSION, RESIDENCE						CATEGORIE BÂTIMENT	SCOLAIRE		VALEUR EN DOLLARS			REMARQUES	
		NUMÉRIQUE	ALPHABÉTIQUE	PROFESSION	RESIDENCE	PROFESSEUR	ÉTUDIANT		TERRAIN	BÂTIMENT	TOTAL	MUNICIPAL			
2002	86642724	21	99		5000	9500	9,75000								
3001								7A	2	281	4800	4800	TSV	/	
4201		FEDERAL CONSTRUCTION LTD						CA							
4601		1550 BL DE MAISONNEUVE O #816 H36 1N2													
6630		PROPRIETE SUJETTE A SURTAXE SUR TERRAIN VAGUE NON DESSERVI													
1001	86642726	LOT RUE 98-12 ETC													
2002		21	99	14	5000	9500	4,75000								
3001								7A	2	281	4800	4800	TSV	/	
4201		FEDERAL CONSTRUCTION LTD						CA							
4601		1550 BL DE MAISONNEUVE O #816 H36 1N2													
6630		PROPRIETE SUJETTE A SURTAXE SUR TERRAIN VAGUE NON DESSERVI													
1001	86642728	LOT RUE 98-12 ETC													
2002		21	99	13	5000	9500	4,75000								
3001								7A	2	281	4800	4800	TSV	/	
4201		FEDERAL CONSTRUCTION LTD						CA							
4601		1550 BL DE MAISONNEUVE O #816 H36 1N2													
6630		PROPRIETE SUJETTE A SURTAXE SUR TERRAIN VAGUE NON DESSERVI													
1001	86642730	LOT RUE 98-12 ETC													
2002		21	99	12	5000	9500	4,75000								
3001								7A	2	281	4800	4800	TSV	/	
4201		FEDERAL CONSTRUCTION LTD						CA							
4601		1550 BL DE MAISONNEUVE O #816 H36 1N2													
6630		PROPRIETE SUJETTE A SURTAXE SUR TERRAIN VAGUE NON DESSERVI													
1001	86642732	LOT RUE 98-12 ETC													
2002		21	99	11	5000	9500	4,75000								
3001								7A	2	281	4800	4800	TSV	/	
4201		FEDERAL CONSTRUCTION LTD						CA							
4601		1550 BL DE MAISONNEUVE O #816 H36 1N2													
6630		PROPRIETE SUJETTE A SURTAXE SUR TERRAIN VAGUE NON DESSERVI													

86642724

IFEI

4201 M. Salvatore Maiolo

4601 12146 av. Charles Bernard H1E 4K5
F1222 # 3408 # 2010154

IFE2

4202 M. Franco Longo

4602 11271 London Av, Montreal Nord H1H 4H4

IFE2

4203 M. Fernando Oruato

4603 12024 Albert Dugueane H1G 4X3

IFE2

4204 M. Antonino Silvo

4604 9062 L'Assom St. Leonard H1A 3L9

CERT.	EFF.
17-10-82	69-82

86642726

IFEI

4201 M. Salvatore Maiolo

4601 12146 av. Charles Bernard H1E 4K5
F1222 # 3408 # 2010154

IFE2

4202 M. Franco Longo

4602 11271 London Av, Montreal Nord H1H 4H4

IFE2

4203 M. Fernando Oruato

4603 12024 Albert Dugueane H1G 4X3

IFE2

4204 M. Antonino Silvo

4604 9062 L'Assom St. Leonard H1A 3L9

CERT.	EFF.
17-10-82	69-82

86642728

IFEI

4201 M. Salvatore Maiolo

4601 12146 av. Charles Bernard H1E 4K5
F1222 # 3408 # 2010154

IFE2

4202 M. Franco Longo

4602 11271 London Av, Montreal Nord H1H 4H4

IFE2

4203 M. Fernando Oruato

4603 12024 Albert Dugueane, H1G 4X3

IFE2

4204 M. Antonino Silvo

4604 9062 L'Assom St. Leonard H1A 3L9

CERT.	EFF.
17-10-82	69-82

86642730

IFEI

4201 M. Salvatore Maiolo

4601 12146 av. Charles Bernard H1E 4K5
F1222 # 3408 # 2010154

IFE2

4202 M. Franco Longo

4602 11271 London Av, Montreal Nord H1H 4H4

IFE2

4203 M. Fernando Oruato

4603 12024 Albert Dugueane H1G 4X3

IFE2

4204 M. Antonino Silvo

4604 9062 L'Assom St. Leonard H1A 3L9

CERT.	EFF.
17-10-82	69-82

86642732

IFEI

4201 M. Salvatore Maiolo

4601 12146 av. Charles Bernard H1E 4K5
F1222 # 3408 # 2010154

IFE2

4202 M. Franco Longo

4602 11271 London Av, Montreal Nord H1H 4H4

IFE2

4203 M. Fernando Oruato

4603 12024 Albert Dugueane H1G 4X3

IFE2

4204 M. Antonino Silvo

4604 9062 L'Assom St. Leonard H1A 3L9

CERT.	EFF.
17-10-82	69-82

CODE	COMPTÉ	EMPLACEMENT NOM PROFESSION RÉSIDENCE						CATEGORIE BÂTIMENT	SCOLAIRE			VALEUR EN DOLLARS			REMARQUES
		NOY CAD.	CADASTRIEL	ARRONDISSEMENT	ÉTOILE	PROF. CATEGORIE	SUPERFICIE		TERR. P. C.	TERRAIN	BÂTISSE	TOTAL	REMARQUES		
1001	86642734	LOT RUE 98-12 ETC						102							
2002		21 99	10		5000	9500					4,750,000				
3001								7A	2 281	4000		4800	TSW		
4201		FEDERAL CONSTRUCTION LTD						CA							
4601		1550 BL DE MAISONNEUVE O #816 H36 IN2													
6630		PROPRIETE SUJETTE A SURTAXE SUR TERRAIN VAGUE NON DESSERVI													
1001	86642736	LOT RUE 98-12 ETC						102							
2002		21 99	9		6283	9501					5,969,000				
3001								7A	2 281	6000		6000	TSW		
4201		FEDERAL CONSTRUCTION LTD						CA							
4601		1550 BL DE MAISONNEUVE O #816 H36 IN2													
6630		PROPRIETE SUJETTE A SURTAXE SUR TERRAIN VAGUE NON DESSERVI													
1001	86642738	LOT RUE 98-12 ETC						102							
2002		21 99	8		6283	9501					5,970,000				
3001								7A	2 281	6000		6000	TSW		
4201		FEDERAL CONSTRUCTION LTD						CA							
4601		1550 BL DE MAISONNEUVE O #816 H36 IN2													
6630		PROPRIETE SUJETTE A SURTAXE SUR TERRAIN VAGUE NON DESSERVI													
1001	86642740	LOT RUE 98-12 ETC						102							
2002	A-118432 15-5-84	21 98	61		5000	10000					5,000,000				
3001								7A	2 281	5000		5000	TSW		
4201		FEDERAL CONSTRUCTION LTD						CA							
4601		1550 BL DE MAISONNEUVE O #816 H36 IN2													
6630		PROPRIETE SUJETTE A SURTAXE SUR TERRAIN VAGUE NON DESSERVI													
1001	86642742	LOT RUE 98-12 ETC						102							
2002	A-118432 15-5-84	21 98	62		5000	10000					5,000,000				
3001								7A	2 281	5000		5000	TSW		

86642734

IFI1

4201 N. Salvatore Madio

4601 12146 Av. Charles Bernard H1E 4K5
File # 33467 418/10/11

IFI2

4202 N. Franco Longo

4602 11271 London Av, Montreal nord H1H 4M4

IFI2

4203 N. Fernando Orsato

4603 12024 Albert Daigneone H1G 4J2

IFI2

4204 N. Antonino Salvo

4604 9062 d'Aiglon, St-Leonard H1R 2L9

CERT	EFF
17-10-83	6-9-83

86642738

IFI1

4201 N. Salvatore Madio

4601 12146 Av. Charles Bernard H1E 4K5
File # 33467 418/10/11

IFI2

4202 N. Franco Longo

4602 11271 London Av, Montreal nord H1H 4M4

IFI2

4203 N. Fernando Orsato

4603 12024 Albert Daigneone H1G 4J2

IFI2

4204 N. Antonino Salvo

4604 9062 d'Aiglon, St-Leonard H1R 2L9

CERT	EFF
17-10-83	6-9-83

86642736

IFI1

4201 N. Salvatore Madio

4601 12146 Av. Charles Bernard H1E 4K5
File # 33467 418/10/11

IFI2

4202 N. Franco Longo

4602 11271 London Av, Montreal Nord H1H 4M4

IFI2

4203 N. Fernando Orsato

4603 12024 Albert Daigneone H1G 4J2

IFI2

4204 N. Antonino Salvo

4604 9062 d'Aiglon, St-Leonard H1R 2L9

CERT	EFF
17-10-83	6-9-83

86642740

CFM1

4201 G. Caprini Inc

4601 12679 - 396 Avenue H1E 2E1

CFM2

4202 Achille Lavach Inc ②

4602 2542 Avenue Longueuil H4L 2A2

CERT	EFF
16-7-84	15-5-84

CERT	EFF
17-10-83	6-9-83

ANNÉE D'ÉVALUATION

CODE	COMPTÉ	EMPLACEMENT NOM PROFESSION, RÉSIDENCE						CATEGORIE BÂTIMENT	SCOLAIRE	VALEUR EN DOLLARS			REMARQUES	
		LOT CAD	LEGENDAIRE	SURFACE	FRONT	PROFONDEUR	SURFACE			TERRAIN	BÂTIMENT	TOTAL		
4201 4401 6630	86692792	FEDERAL CONSTRUCTION LTD VERSO 1550 BL DE MAISONNEUVE O #816 H3G 1N2						CA	1					
		PROPRIETE SUJETTE A SURTAXE SUR TERRAIN VAGUE NON DESSERVI												
1001	86692799	LOT RUE 98-12 ETC							(02)					
2002 3001	A-118432 15-5-84	21	98	63	5000	10000	5,00000							
4201 4401 6630		FEDERAL CONSTRUCTION LTD VERSO 1550 BL DE MAISONNEUVE O #816 H3G 1N2						CA	1					
		PROPRIETE SUJETTE A SURTAXE SUR TERRAIN VAGUE NON DESSERVI												
1001	86692796	LOT RUE 98-12 ETC							(02)					
2002 3001	A-118432 15-5-84	21	98	64	5000	10000	5,00000		7A	2 281	5000		5000 TSW	
4201 4401 6630		FEDERAL CONSTRUCTION LTD VERSO 1550 BL DE MAISONNEUVE O #816 H3G 1N2						CA	1					
		PROPRIETE SUJETTE A SURTAXE SUR TERRAIN VAGUE NON DESSERVI												
1001	86692798	LOT RUE 98-12 ETC							(02)					
2002 3001	A-118432 15-5-84	21	98	65	5000	10000	5,00000							
4201 4401 6630		FEDERAL CONSTRUCTION LTD VERSO 1550 BL DE MAISONNEUVE O #816 H3G 1N2						CA	1					
		PROPRIETE SUJETTE A SURTAXE SUR TERRAIN VAGUE NON DESSERVI												
1001	86692750	LOT RUE 98-12 ETC							(02)					
2002 3001	A-118432 15-5-84	21	98	66	5000	10000	5,00000							
4201 4401 6630		FEDERAL CONSTRUCTION LTD VERSO 1550 BL DE MAISONNEUVE O #816 H3G 1N2						CA	1					
		PROPRIETE SUJETTE A SURTAXE SUR TERRAIN VAGUE NON DESSERVI												
1001	86692752	LOT RUE 98-12 ETC							(02)					

86642742

CFN1

4201 G. Caprini Inc

4601 12679-39E Avenue H1E 2E1

CFN2

~~4202 Achille Laroché Inc ②~~~~4602 2549 Pilon, Longueuil J4K 2A8~~

CERT.	EFF.	CERT.	EFF.
11-10-82	2-9-82	16-7-84	15-5-84
		589	

86642750

CFN1

4201 G. Caprini Inc

4601 12679-39E Avenue H1E 2E1

CFN2

~~4202 Achille Laroché Inc ②~~~~4602 2549 Pilon, Longueuil J4K 2A8~~

CERT.	EFF.	CERT.	EFF.
16-7-84	15-5-84	11-10-82	2-9-82

86642744

CFN1

4201 G. Caprini Inc

4601 12679-39E Avenue H1E 2E1

CFN2

~~4202 Achille Laroché Inc ②~~~~4602 2549 Pilon, Longueuil J4K 2A8~~

CERT.	EFF.	CERT.	EFF.
16-7-84	15-5-84	11-10-82	2-9-82

86642746

CFN1

4201 G. Caprini Inc

4601 12679-39E Avenue H1E 2E1

CFN2

~~4202 Achille Laroché Inc ②~~~~4602 2549 Pilon, Longueuil J4K 2A8~~

CERT.	EFF.	CERT.	EFF.
16-7-84	15-5-84	11-10-82	2-9-82

86642748

CFN1

4201 G. Caprini Inc

4601 12679-39E Avenue H1E 2E1

CFN2

~~4202 Achille Laroché Inc ②~~~~4602 2549 Pilon, Longueuil J4K 2A8~~

CERT.	EFF.	CERT.	EFF.
16-7-84	15-5-84	11-10-82	2-9-82

CODE	COMPTÉ	EMPLACEMENT - NOM, PROFESSION, RÉSIDENCE					CATEGORIE BÂTIMENT	SCOLAIRE		VALEUR EN DOLLARS			REMARQUES
		CADASTRE	SURCROÛT	FRONT	PROFONDEUR	SURFACE		TERR. P. C.	TERRAIN	BÂTISSE	TOTAL		
2002	86692752	21 98	67	5000	10000	5,00000							
3001	A-118432 15-5-84						7A	2 281	5000		5000	TSV	/
4201		FEDERAL CONSTRUCTION LTD VERSO					CA						
4601		1550 BL DE MAISONNEUVE O 8816 H36 1N2											
6630		PROPRIETE SUJETTE A SURTAXE SUR TERRAIN VAGUE NON DESSERVI											
1001	86692754	LOT RUE 98-12 ETC					(02)						
2002	A-118432 15-5-84	21 98	68	5000	10000	5,00000							
3001							7A	2 281	5000		5000	TSV	/
4201		FEDERAL CONSTRUCTION LTD VERSO					CA						
4601		1550 BL DE MAISONNEUVE O 8816 H36 1N2											
6630		PROPRIETE SUJETTE A SURTAXE SUR TERRAIN VAGUE NON DESSERVI											
1001	86692756	LOT RUE 98-12 ETC					(02)						
2002	A-118432 15-5-84	21 98	69	5000	10000	5,00000							
3001							7A	2 281	5000		5000	TSV	/
4201		FEDERAL CONSTRUCTION LIMITED VERSO					CA						
4601		1550 BL DE MAISONNEUVE O 8816 H36 1N2											
6630		PROPRIETE SUJETTE A SURTAXE SUR TERRAIN VAGUE NON DESSERVI											
1001	86692758	LOT RUE 98-12 ETC					(02)						
2002	A-118432 15-5-84	21 98	70	5000	10000	5,00000							
3001							7A	2 281	5000		5000	TSV	/
4201		FEDERAL CONSTRUCTION LTD VERSO					CA						
4601		1550 BL DE MAISONNEUVE O 8816 H36 1N2											
6630		PROPRIETE SUJETTE A SURTAXE SUR TERRAIN VAGUE NON DESSERVI											
1001	86692760	LOT RUE 98-12 ETC					(02)						
2002	A-118432 15-5-84	21 98	71	5000	10000	5,00000							
3001							7A	2 281	5000		5000	TSV	/
4201		FEDERAL CONSTRUCTION LTD VERSO					CA						
4601		1550 BL DE MAISONNEUVE O 8816 H36 1N2											
6630		PROPRIETE SUJETTE A SURTAXE SUR TERRAIN VAGUE NON DESSERVI											

86642752

CFN1

4201 G. Caproni Inc.
 4601 12679 - 39E Avenue H1E 2E1

CFN2

~~4202 Achille Laroche Inc.~~
~~4602 2547 Oxton, Longueuil J4L 2A8~~

CERT.	EFF.
16-784	15-5-84
	2-89

CERT.	EFF.
11-10-82	2-9-82

86642754

CFN1

~~4201 G. Caproni Inc. ②~~
~~4601 12679 - 39E Avenue H1E 2E1~~

CFN2

4202 Achille Laroche Inc.
 4602 2547 Oxton, Longueuil J4L 2A8

CERT.	EFF.
16-784	15-5-84
	2-89

CERT.	EFF.
17-10-82	2-9-82

86642756

CFN1

~~4201 G. Caproni Inc. ②~~
~~4601 12679 - 39E Avenue H1E 2E1~~

CFN2

4202 Achille Laroche Inc.
 4602 2547 Oxton, Longueuil J4L 2A8

CERT.	EFF.
16-784	15-5-84
	2-89

CERT.	EFF.
17-10-82	2-9-82

86642758

CFN1

~~4201 G. Caproni Inc. ②~~
~~4601 12679 - 39E Avenue H1E 2E1~~

CFN2

4202 Achille Laroche Inc.
 4602 2547 Oxton, Longueuil J4L 2A8

CERT.	EFF.
17-10-82	2-9-82

CERT.	EFF.
16-784	15-5-84
	2-89

86642760

CFN1

~~4201 G. Caproni Inc. ②~~
~~4601 12679 - 39E Avenue H1E 2E1~~

CFN2

4202 Achille Laroche Inc.
 4602 2547 Oxton, Longueuil J4L 2A8

CERT.	EFF.
16-784	15-5-84
	2-89

CERT.	EFF.
17-10-82	2-9-82

CODE	COMPTÉ	EMPLACEMENT					NOM, PROFESSION, RÉSIDENCE	CATEGORIE BÂTIMENT	SCOLAIRE		VALEUR EN DOLLARS			REMARQUES
		DIV. CADASTRE	DIV. CADASTRE	PROFONDEUR	SURFACE	SURFACE			TERR. P. C.	TERRAIN	BÂTISSE	TOYAL		
1001	86642762	LOT RUE 98-11 ETC						(02)						
2002	A-118434 15-5-84	21	98	73		5000 7300 4,65000								
3001								7A	2 281	4700		4700	TSV	
4201		FEDERAL CONSTRUCTION LTD					CA							
4401		1550 BL DE MAISONNEUVE O #816 H36 IN2												
6630		PROPRIETE SUJETTE A SURTAXE SUR TERRAIN VAGUE NON DESSERVI												
1001	86642764	LOT RUE 98-11 ETC						(02)						
2002	A-118434 15-5-84	21	98	72		5000 9300 4,65000								
3001								7A	2 281	4700		4700	TSV	
4201		FEDERAL CONSTRUCTION LTD					CA							
4401		1550 BL DE MAISONNEUVE O #816 H36 IN2												
6630		PROPRIETE SUJETTE A SURTAXE SUR TERRAIN VAGUE NON DESSERVI												
1001	86642766	LOT RUE 98-11 ETC						(02)						
2002	A-118434 15-5-84	21	98	75		5000 9300 4,65000								
3001								7A	2 281	4700		4700	TSV	
4201		FEDERAL CONSTRUCTION LTD					CA							
4401		1550 BL DE MAISONNEUVE O #816 H36 IN2												
6630		PROPRIETE SUJETTE A SURTAXE SUR TERRAIN VAGUE NON DESSERVI												
1001	86642768	LOT RUE 98-11 ETC						(02)						
2002	A-118434 15-5-84	21	98	74		5000 9300 4,65000								
3001								7A	2 281	4700		4700	TSV	
4201		FEDERAL CONSTRUCTION LTD					CA							
4401		1550 BL DE MAISONNEUVE O #816 H36 IN2												
6630		PROPRIETE SUJETTE A SURTAXE SUR TERRAIN VAGUE NON DESSERVI												
1001	86642770	LOT RUE 98-11 ETC						(02)						
2002	A-118434 15-5-84	21	98	76		5000 10000 5,00000								
3001								7A	2 281	5000		5000	TSV	

86642762

ANNULÉ

CFNR

4201 Givac Construction Ltée
4601 2547 Bl. Peron, Longueuil J4L 2A8

CERT.	EFF.
17-10-82	2-9-82

86642764

ANNULÉ

CFNR

4201 Givac Construction Ltée
4601 2547 Bl. Peron, Longueuil J4L 2A8

CERT.	EFF.
17-10-82	2-9-82

86642766

ANNULÉ

CFNR

4201 Givac Construction Ltée
4601 2547 Bl. Peron, Longueuil J4L 2A8

CERT.	EFF.
17-10-82	2-9-82

86642768

ANNULÉ

CFNR

4201 Givac Construction Ltée
4601 2547 Bl. Peron, Longueuil J4L 2A8

CERT.	EFF.
17-10-82	2-9-82

86642762

CFNR

4201 Entreprises Achille Laroché Inc.
4601 2547 Bl. Peron Longueuil J4L 2A8

CERT.	EFF.
16-7-84	15-5-84

86642764

CFNR

4201 Entreprises Achille Laroché Inc.
4601 2547 Bl. Peron Longueuil J4L 2A8

CERT.	EFF.
16-7-84	15-5-84

86642766

CFNR

4201 Entreprises Achille Laroché Inc.
4601 2547 Bl. Peron Longueuil J4L 2A8

CERT.	EFF.
16-7-84	15-5-84

86642768

CFNR

4201 Entreprises Achille Laroché Inc.
4601 2547 Bl. Peron Longueuil J4L 2A8

CERT.	EFF.
16-7-84	15-5-84

ÉVALUATION

ORDI	COMPTÉ	EMPLACEMENT (ADM. PROFESSION, RESIDENCE)					CATEGORIE BÂTIMENT	SCOLAIRE		VALEUR EN DOLLARS			REMARQUES	
		NO. CADASTRAL	CADASTRAL	PROFONDEUR	SUPERFICIE	PROFONDEUR		TERRAIN	BÂTISSE	TOTAL				
4201 4601 6630	86642770	FEDERAL CONSTRUCTION LTD VERSO 1550 BL DE MAISONNEUVE O #816 H36 IN2					CA							
		PROPRIETE SUJETTE A SURTAXE SUR TERRAIN VAGUE NON DESSERVI												
1001 2002 3001	86642772 A-118434 15-5-84	LOT RUE 98-11 ETC 21 98 47 5000 10000 5,00000					(02)							
4201 4601 6630		FEDERAL CONSTRUCTION LTD VERSO 1550 BL DE MAISONNEUVE O #816 H36 IN2					CA							
		PROPRIETE SUJETTE A SURTAXE SUR TERRAIN VAGUE NON DESSERVI												
1001 2002 3001	86642774 A-118434 15-5-84	LOT RUE 98-11 ETC 21 98 48 5000 10000 5,00000					(02)							
4201 4601 6630		FEDERAL CONSTRUCTION LTD VERSO 1550 BL DE MAISONNEUVE O #816 H36 IN2					CA							
		PROPRIETE SUJETTE A SURTAXE SUR TERRAIN VAGUE NON DESSERVI												
1001 2002 3001	86642776 A-118434 15-5-84	LOT RUE 98-11 ETC 21 98 49 5000 10000 5,00000					(02)							
4201 4601 6630		FEDERAL CONSTRUCTION LTD VERSO 1550 BL DE MAISONNEUVE O #816 H36 IN2					CA							
		PROPRIETE SUJETTE A SURTAXE SUR TERRAIN VAGUE NON DESSERVI												
1001 2002 3001	86642778 A-118434 15-5-84	LOT RUE 98-11 ETC 21 98 50 5000 10000 5,00000					(02)							
4201 4601 6630		FEDERAL CONSTRUCTION LTD VERSO 1550 BL DE MAISONNEUVE O #816 H36 IN2					CA							
		PROPRIETE SUJETTE A SURTAXE SUR TERRAIN VAGUE NON DESSERVI												
1001	86642780	LOT RUE 98-11 ETC					(02)							

86642770

ANNULÉ

CFN2

4201 Gunac Construction Ltd
4601 2547 Bl. Pexon, Longueuil J4L 2A8

CERT.	EFF.
17-10-82	29-82

86642778

ANNULÉ

CFN2

4201 Gunac Construction Ltd
4601 2547 Bl. Pexon, Longueuil J4L 2A8

CERT.	EFF.
17-10-82	29-82

96642778

CFN2

4201 Entreprises Achille Laroché Inc.
4601 2547 Bl. Pexon Longueuil J4L 2A8

CERT.	EFF.
16-7-81	15-5-81

86642772

ANNULÉ

CFN2

4201 Gunac Construction Ltd
4601 2547 Bl. Pexon, Longueuil J4L 2A8

CERT.	EFF.
17-10-82	29-82

86642770

CFN2

4201 Entreprises Achille Laroché Inc.
4601 2547 Bl. Pexon Longueuil J4L 2A8

CERT.	EFF.
16-7-81	15-5-81

86642774 ANNULÉ

CFN2

4201 Gunac Construction Ltd
4601 2547 Bl. Pexon, Longueuil J4L 2A8

CERT.	EFF.
17-10-82	29-82

86642772

CFN2

4201 Entreprises Achille Laroché Inc.
4601 2547 Bl. Pexon Longueuil J4L 2A8

CERT.	EFF.
16-7-81	15-5-81

86642776

ANNULÉ

CFN2

4201 Gunac Construction Ltd
4601 2547 Bl. Pexon, Longueuil J4L 2A8

CERT.	EFF.
17-10-82	29-82

86642774

CFN2

4201 Entreprises Achille Laroché Inc.
4601 2547 Bl. Pexon Longueuil J4L 2A8

CERT.	EFF.
16-7-81	15-5-81

86642776

CFN2

4201 Entreprises Achille Laroché Inc.
4601 2547 Bl. Pexon Longueuil J4L 2A8

CERT.	EFF.
16-7-81	15-5-81

CODE	COMPTÉ	EMPLACEMENT, NOM, PROFESSION, RÉSIDENCE						CATEGORIE BÂTIMENT	SCOLAIRE		VALEUR EN DOLLARS			REMARQUES
		NOY. CAD.	CALAI. 1978	DIRECTIONS	PROF.	PROFONDEUR	SUPERFICIE		TERR. P. C.	TERRAIN	BÂTIMENT	TOTAL		
2002	86642780	21	98	51		5000	10000	5,00000						
3001	A-118434								7A	2	201	5000		5000 TSV
4201	15-5-84	FEDERAL CONSTRUCTION LTD VERSO						CA						
4601		1550 BL DE MAISONNEUVE O #816 H36 1N2												
6630		PROPRIETE SUJETTE A SURTAXE SUR TERRAIN VAGUE NON DESSERVE												
1001	86642782	LOT RUE 98-11 ETC												
2002	A-118434	21	98	52		5000	10000	5,00000						
3001	15-5-84								7A	2	201	5000		5000 TSV
4201		FEDERAL CONSTRUCTION LTD VERSO						CA						
4601		1550 BL DE MAISONNEUVE O #816 H36 1N2												
6630		PROPRIETE SUJETTE A SURTAXE SUR TERRAIN VAGUE NON DESSERVE												
1001	86642784	LOT RUE 98-11 ETC												
2002	A-118434	21	98	53		5000	10000	5,00000						
3001	15-5-84								7A	2	201	5000		5000 TSV
4201		FEDERAL CONSTRUCTION LTD VERSO						CA						
4601		1550 BL DE MAISONNEUVE O #816 H36 1N2												
6630		PROPRIETE SUJETTE A SURTAXE SUR TERRAIN VAGUE NON DESSERVE												
1001	86642786	LOT RUE 98-11 ETC												
2002	A-118434	21	98	54		5000	10000	5,00000						
3001	15-5-84								7A	2	201	5000		5000 TSV
4201		FEDERAL CONSTRUCTION LTD VERSO						CA						
4601		1550 BL DE MAISONNEUVE O #816 H36 1N2												
6630		PROPRIETE SUJETTE A SURTAXE SUR TERRAIN VAGUE NON DESSERVE												
1001	86642788	LOT RUE 98-11 ETC												
2002	A-118434	21	98	55		5000	10000	5,00000						
3001	15-5-84								7A	2	201	5000		5000 TSV
4201		FEDERAL CONSTRUCTION LTD VERSO						CA						
4601		1550 BL DE MAISONNEUVE O #816 H36 1N2												
6630		PROPRIETE SUJETTE A SURTAXE SUR TERRAIN VAGUE NON DESSERVE												

86642780

ANNULÉ

CFN2

4201 Guac Construction Ltée
4601 2547 Bl. Oxson, Longueuil J4L 2A8

CERT.	EFF.
171082	2982

86642788

ANNULÉ

CFN2

4201 Guac Construction Ltée
4601 2547 Bl. Oxson, Longueuil J4L 2A8

CERT.	EFF.
171082	2982

86642786

CFN2

4201 Entreprises Achille Laroché Inc.
4601 2547 Bl. Oxson Longueuil J4L 2A8

CERT.	EFF.
16784	15584
289	

86642782

ANNULÉ

CFN2

4201 Guac Construction Ltée
4601 2547 Bl. Oxson, Longueuil J4L 2A8

CERT.	EFF.
171082	2982

86642780

CFN2

4201 Entreprises Achille Laroché Inc.
4601 2547 Bl. Oxson Longueuil J4L 2A8

CERT.	EFF.
16784	15584
289	

86642788

CFN2

4201 Entreprises Achille Laroché Inc.
4601 2547 Bl. Oxson Longueuil J4L 2A8

CERT.	EFF.
16784	15584
289	

86642784

ANNULÉ

CFN2

4201 Guac Construction Ltée
4601 2547 Bl. Oxson, Longueuil J4L 2A8

CERT.	EFF.
171082	2982

86642782

CFN2

4201 Entreprises Achille Laroché Inc.
4601 2547 Bl. Oxson Longueuil J4L 2A8

CERT.	EFF.
16784	15584
289	

86642786

ANNULÉ

CFN2

4201 Guac Construction Ltée
4601 2547 Bl. Oxson, Longueuil J4L 2A8

CERT.	EFF.
171082	2982

86642784

CFN2

4201 Entreprises Achille Laroché Inc.
4601 2547 Bl. Oxson Longueuil J4L 2A8

CERT.	EFF.
16784	15584
289	

ROLE D'ÉVALUATION DES IMMEUBLES POUR L'EXERCICE FINANCIER 1984

VILLE DE MONTREAL

ANNEE	COMPTÉ	EMPLACEMENT	L.O.M.	PROFESSION	RESIDENCE	CATEGORIE BÂTIMENT	VALEUR EN DOLLARS				REMARQUES
							TERRAIN	BÂTISSE	TOTAL	MUNICIPAL	
1001	86642790	LOT RUE 98-11 ETC				102					
2002	A-118434	21 98 56		5000	10000				5,00000		
3001	15-5-84					7A	2 281	5000		5000	TSV
4201		FEDERAL CONSTRUCTION LTD				CA					
4401		1550 BL DE MAISONNEUVE 0 #816			H36 IN2						
6630		PROPRIETE SUJETTE A SURTAXE SUR TERRAIN VAGUE NON DESSERVI									
1001	86692792	LOT RUE 98-11 ETC				102					
2002	A-118433	21 98 17		5000	10010				5,00700		
2002	15-5-84				10018						
3001						7A	2 281	5000		5000	TSV
4201		FEDERAL CONSTRUCTION LTD				CA					
4401		1550 BL DE MAISONNEUVE 0 #816			H36 IN2						
6630		PROPRIETE SUJETTE A SURTAXE SUR TERRAIN VAGUE NON DESSERVI									
1001	86642794	LOT RUE 98-11 ETC				102					
2002	A-118433	21 98 18		5000	10018				5,01200		
2002	15-5-84				10027						
3001						7A	2 281	5000		5000	TSV
4201		FEDERAL CONSTRUCTION LTD				CA					
4401		1550 BL DE MAISONNEUVE 0 #816			H36 IN2						
6630		PROPRIETE SUJETTE A SURTAXE SUR TERRAIN VAGUE NON DESSERVI									
1001	86642796	LOT RUE 98-11 ETC				102					
2002	A-118433	21 98 19		5000	10027				5,01400		
2002	15-5-84				10036						
3001						7A	2 281	5000		5000	TSV
4201		FEDERAL CONSTRUCTION LTD				CA					
4401		1550 BL DE MAISONNEUVE 0 #816			H36 IN2						
6630		PROPRIETE SUJETTE A SURTAXE SUR TERRAIN VAGUE NON DESSERVI									
1001	86642798	LOT RUE 98-11 ETC				102					
2002	A-118433	21 98 20		5000	10036				5,02000		
2002	15-5-84				10045						

86642790

ANNULÉ

CFNA

4201 Genac Construction Ltée
4601 2547 Bl. Perron, Longueuil J4L 2A8

CERT.	EFF.
171082	29-82

86642792

ANNULÉ

CFNA

4201 Genac Construction Ltée
4601 2547 Bl. Perron, Longueuil J4L 2A8

CERT.	EFF.
171082	29-82

86642794

ANNULÉ

CFNA

4201 Genac Construction Ltée
4601 2547 Bl. Perron, Longueuil J4L 2A8

CERT.	EFF.
171082	29-82

86642796

ANNULÉ

CFNA

4201 Genac Construction Ltée
4601 2547 Bl. Perron, Longueuil J4L 2A8

CERT.	EFF.
171082	29-82

86642790

CFNA

4201 Entreprises Achille Paré Inc.
4601 2547 Bl. Perron Longueuil J4L 2A8

CERT.	EFF.
16789/15589	289

86642792

CFNA

4201 A. Caprin Inc.
4601 12679 39^e Avenue H1E 2E1

CERT.	EFF.
16789/15589	289

86642794

CFNA

4201 A. Caprin Inc.
4601 12679 39^e Avenue H1E 2E1

CERT.	EFF.
16789/15589	289

86642796

CFNA

4201 A. Caprin Inc.
4601 12679 39^e Avenue H1E 2E1

CERT.	EFF.
16789/15589	289

NUMÉRO	COMPTÉ	EMPLACEMENT, NOM, PROFESSION, RESIDENCE						CATEGORIE BÂTIMENT	SCOLAIRE		VALEUR EN DOLLARS				REMARQUES
		NUMÉRO	CADASTRE	PROFESSION	RESIDENCE	PROFESSION	RESIDENCE		TERRAIN	BÂTIMENT	TERRAIN	BÂTIMENT	TOTAL		
3001	86642798	VERSO						7A	2	281	5000		5000	TSV	
4201		FEDERAL CONSTRUCTION LTD						CA							
4601		1550 BL DE MAISONNEUVE O #816 H36 1N2													
6630		PROPRIETE SUJETTE A SURTAXE SUR TERRAIN VAGUE NON DESSERVI													
1001	86642800	LOT RUE 98-11 ETC						602)							
2002	A-118433	21	98	21		5000	10095	5,02500							
2002	15-5-84						10053								
3001		VERSO						7A	2	281	5000		5000	TSV	
4201		FEDERAL CONSTRUCTION LTD						CA							
4601		1550 BL DE MAISONNEUVE O #816 H36 1N2													
6630		PROPRIETE SUJETTE A SURTAXE SUR TERRAIN VAGUE NON DESSERVI													
1001	86642802	LOT RUE 98-11 ETC						602)							
2002	A-118433	21	98	22		5000	10053	5,03700							
2002	15-5-84						10062								
3001		VERSO						7A	2	281	5000		5000	TSV	
4201		FEDERAL CONSTRUCTION LTD						CA							
4601		1550 BL DE MAISONNEUVE O #816 H36 1N2													
6630		PROPRIETE SUJETTE A SURTAXE SUR TERRAIN VAGUE NON DESSERVI													
1001	86642804	LOT RUE 98-11 ETC						602)							
2002	A-118433	21	98	23		5000	10062	5,03300							
2002	15-5-84						10071								
3001		VERSO						7A	2	281	5000		5000	TSV	
4201		FEDERAL CONSTRUCTION LTD						CA							
4601		1550 BL DE MAISONNEUVE O #816 H36 1N2													
6630		PROPRIETE SUJETTE A SURTAXE SUR TERRAIN VAGUE NON DESSERVI													
1001	86642806	LOT RUE 98-11 ETC						602)							
2002	A-118433	21	98	24		5000	10071	5,03800							
2002	15-5-84						10074								
3001		VERSO						7A	2	281	5000		5000	TSV	

86642798

ANNULÉ

CFN2

4201 Guvax Construction Ltée
4601 2547 Bl. Puvion, Longueuil J4L 2A8.

CERT.	EFF.
17-10-83	29-83

86642800

ANNULÉ

CFN2

4201 Guvax Construction Ltée
4601 2547 Bl. Puvion, Longueuil J4L 2A8.

CERT.	EFF.
17-10-83	29-83

86642802

ANNULÉ

CFN2

4201 Guvax Construction Ltée
4601 2547 Bl. Puvion, Longueuil J4L 2A8.

CERT.	EFF.
17-10-83	29-83

86642804

ANNULÉ

CFN2

4201 Guvax Construction Ltée
4601 2547 Bl. Puvion, Longueuil J4L 2A8.

CERT.	EFF.
17-10-83	29-83

86642798

CFN1

4201 H. Caprino Inc.
4601 12679 39^e Avenue H1E 2E1

CERT.	EFF.
16-7-84	15-5-84

86642800

CFN1

4201 H. Caprino Inc.
4601 12679 39^e Avenue H1E 2E1

CERT.	EFF.
16-7-84	15-5-84

86642802

CFN1

4201 H. Caprino Inc.
4601 12679 39^e Avenue H1E 2E1

CERT.	EFF.
16-7-84	15-5-84

86642804

CFN1

4201 H. Caprino Inc.
4601 12679 39^e Avenue H1E 2E1

CERT.	EFF.
16-7-84	15-5-84

TABLEAU D'ÉVALUATION

CODE	COMPTÉ	EMPLACEMENT NOM, PROFESSION, RÉSIDENCE						CATEGORIE BÂTIMENT	SCOLAIRE			VALEUR EN DOLLARS			REMARQUES	
		DIV. CAD.	CADASTRE	DESSERVI	PROF.	PROFONDEUR	SUPERFICIE		TERR. P. C.	TERRAIN	BÂTIMENT	TOTAL	MUNICIPAL			
4201 4601 4630	86642806	FEDERAL CONSTRUCTION LTD VERSO 1550 BL DE MAISONNEUVE O #816 H36 1N2						CA								
		PROPRIETE SUJETTE A SURTAXE SUR TERRAIN VAGUE NON DESSERVI														
1001	86642808	LOT RUE 98-11 ETC														
2002 2002	A-118433 15-5-84	21 98	25		5000	10071 10088	5,04600									
3001									7A	2 281	5000		5000	TSV		
4201 4601 4630	86642806	FEDERAL CONSTRUCTION LTD VERSO 1550 BL DE MAISONNEUVE O #816 H36 1N2						CA								
		PROPRIETE SUJETTE A SURTAXE SUR TERRAIN VAGUE NON DESSERVI														
1001	86642810	LOT RUE 98-11 ETC														
2002 2002	A-118433 15-5-84	21 98	26		5000	10088 10097	5,04600									
3001									7A	2 281	5000		5000	TSV		
4201 4601 4630	86642812	FEDERAL CONSTRUCTION LTD VERSO 1550 BL DE MAISONNEUVE O #816 H36 1N2						CA								
		PROPRIETE SUJETTE A SURTAXE SUR TERRAIN VAGUE NON DESSERVI														
1001	86642812	LOT RUE 98-11 ETC														
2002 2002	A-118433 15-5-84	21 98	27		5000	10097 10105	5,05100									
3001									7A	2 281	5100		5100	TSV		
4201 4601 4630	86642814	FEDERAL CONSTRUCTION LTD VERSO 1550 BL DE MAISONNEUVE O #816 H36 1N2						CA								
		PROPRIETE SUJETTE A SURTAXE SUR TERRAIN VAGUE NON DESSERVI														
1001	86642814	LOT RUE 98-11 ETC														
2002 2002	A-118433 15-5-84	21 98	28		5000	10105 10115	5,05500									
3001									7A	2 281	5100		5100	TSV		
4201 4601 4630	86642814	FEDERAL CONSTRUCTION LTD VERSO 1550 BL DE MAISONNEUVE O #816 H36 1N2						CA								
		PROPRIETE SUJETTE A SURTAXE SUR TERRAIN VAGUE NON DESSERVI														

86642806

ANNULÉ

CFN2

4201 Gmasc Construction Ltée
4601 2547 Bl. Devron, Longueuil J4L 2A8

CERT.	EFF.
17-10-82	2-9-82

86642814

ANNULÉ

CFN2

4201 Gmasc Construction Ltée
4601 2547 Bl. Devron, Longueuil J4L 2A8

CERT.	EFF.
17-10-82	2-9-82

86642814

CFN1

4201 G. Caprini Inc.
4601 12679 39^e Avenue H1E 2E1

CERT.	EFF.
16-7-84	15-5-84

86642808

ANNULÉ

CFN2

4201 Gmasc Construction Ltée
4601 2547 Bl. Devron, Longueuil J4L 2A8

CERT.	EFF.
17-10-82	2-9-82

86642806

CFN1

4201 G. Caprini Inc.
4601 12679 39^e Avenue H1E 2E1

CERT.	EFF.
16-7-84	15-5-84

86642810

ANNULÉ

CFN2

4201 Gmasc Construction Ltée
4601 2547 Bl. Devron, Longueuil J4L 2A8

CERT.	EFF.
17-10-82	2-9-82

86642808

CFN1

4201 G. Caprini Inc.
4601 12679 39^e Avenue H1E 2E1

CERT.	EFF.
16-7-84	15-5-84

86642812

ANNULÉ

CFN2

4201 Gmasc Construction Ltée
4601 2547 Bl. Devron, Longueuil J4L 2A8

CERT.	EFF.
17-10-82	2-9-82

86642810

CFN1

4201 G. Caprini Inc.
4601 12679 39^e Avenue H1E 2E1

CERT.	EFF.
16-7-84	15-5-84

86642812

CFN1

4201 G. Caprini Inc.
4601 12679 39^e Avenue H1E 2E1

CERT.	EFF.
16-7-84	15-5-84

NUM	COMPTE	EMPLACEMENT - NOM, PROFESSION, RÉSIDENCE					CATEGORIE RATIFIÉ	SCOLAIRE		VALEUR EN DOLLARS			MUNICIPAL	REMARQUES
		NUM	NUM	FRONT	PROF	SUPERFICIE		TERR	TERRAIN	BÂTISSÉ	TOTAL			
1001	86692816	LOT RUE 98-11 ETC					0023							
2002	A-118433 15-5-84	21 98	29	5000	10115	5,06100								
2002					10123									
3001							7A	2	281	5100		5100	TSV	
4201	FEDERAL CONSTRUCTION LTD	VERSOS					CA							
4401		1550 BL DE MAISONNEUVE O 8016 H36 IN2												
6630		PROPRIETE SUJETTE A SURTAXE SUR TERRAIN VAGUE NON DESSERVE												
1001	86692818	LOT RUE 98-11 ETC					0023							
2002	A-130560 8-6-84	21 98	30	4000	10123	6,63700								
2002					9500	11535								
3001							7A	2	281	6900		6900	TSV	
4201	FEDERAL CONSTRUCTION LTD	VERSOS					CA							
4401		1550 BL DE MAISONNEUVE O 8016 H36 IN2												
6630		PROPRIETE SUJETTE A SURTAXE SUR TERRAIN VAGUE NON DESSERVE												
1001	86692820	LOT RUE 98-11 ETC					0023							
2002	A-120560 8-6-84	21 98	31	IRR	11535	8,15500								
2002					IRR	10102								
3001							7A	2	281	8200		8200	TSV	
4201	FEDERAL CONSTRUCTION LTD	VERSOS					CA							
4401		1550 BL DE MAISONNEUVE O 8016 H36 IN2												
6630		PROPRIETE SUJETTE A SURTAXE SUR TERRAIN VAGUE NON DESSERVE												
1001	86692822	LOT RUE 98-11 ETC					0023							
2002	A-120560 8-6-84	21 98	43	9300	10102	5,78100								
2002					8000	9400								
3001							7A	2	281	5800		5800	TSV	
4201	FEDERAL CONSTRUCTION LTD	VERSOS					CA							
4401		1550 BL DE MAISONNEUVE O 8016 H36 IN2												
6630		PROPRIETE SUJETTE A SURTAXE SUR TERRAIN VAGUE NON DESSERVE												
1001	86692824	LOT RUE 98-11 ETC					0023							
2002		21 98	42	5000	9400	4,70000								

866 42816

ANNULÉ

CFN2

86642816

CFN1

4201 Gmax Construction Ltée

4601 2547 St. Perce, Longueuil J4L 2A8.

4201 G. Laprise Inc.

4601 12629 39^e Avenue H1E 2E1

CERT.	EFF.
17/10/82	29/82

CERT.	EFF.
16/7/84	15/5/81

86642818

ANNULÉ

CFN2

86642818

4201 Gmax Construction Ltée

4601 2547 St. Perce, Longueuil J4L 2A8.

4201 M. Marc Leblanc

4601 10177 Miller, H2C 2E5

1.F.1.1

CERT.	EFF.
17/10/82	29/82

CERT.	EFF.
03/8/84	08/6/84

86642820

ANNULÉ

CFN2

86642820

4201 Gmax Construction Ltée

4601 2547 St. Perce, Longueuil J4L 2A8.

4201 M. Marc Leblanc

4601 10177 Miller, H2C 2E5

1.F.1.1

CERT.	EFF.
17/10/82	29/82

CERT.	EFF.
03/8/84	08/6/84

86642822

ANNULÉ

CFN2

86642822

4201 Gmax Construction Ltée

4601 2547 St. Perce, Longueuil J4L 2A8.

4201 M. Marc Leblanc

4601 10177 Miller, H2C 2E5

1.F.1.1

CERT.	EFF.
17/10/82	29/82

CERT.	EFF.
03/8/84	08/6/84

CODE	COMPTE	EMPLACEMENT: NOM, PROFESSION, RÉSIDENCE					CATEGORIE BÂTIMENT	SCOLAIRE		VALEUR EN DOLLARS			MUNICIPAL	REMARQUES	
		DIV. CAD.	CADASTRIQUE	SUBDIVISION	PROF.	PROFONDEUR		SUPERFICIE	TERR.	P. C.	TERRAIN	BÂTIMENT			TOTAL
3001	86642824 A-120560 B-6-81	FEDERAL CONSTRUCTION LTD VERSO 1550 BL DE MAISONNEUVE O #816 H3G 1N2					CA	2	2	ZB1	4000		4000	TSV	
6630		PROPRIETE SUJETTE A SURTAXE SUR TERRAIN VAGUE NON DESSERVE													
1001	86642826 A-120560 B-6-84	LOT RUE 98-11 ETC 21 98 91 5000 9400 9,70000													
2002															
3001															
4201		FEDERAL CONSTRUCTION LTD VERSO 1550 BL DE MAISONNEUVE O #816 H3G 1N2					CA	2	2	ZB1	4000		4000	TSV	
4601															
6630		PROPRIETE SUJETTE A SURTAXE SUR TERRAIN VAGUE NON DESSERVE													
1001	86642828 A-120560 B-6-81	LOT RUE 98-11 ETC 21 98 90 5000 9400 9,70000													
2002															
3001															
4201		FEDERAL CONSTRUCTION LTD VERSO 1550 BL DE MAISONNEUVE O #816 H3G 1N2					CA	2	2	ZB1	4000		4000	TSV	
4601															
6630		PROPRIETE SUJETTE A SURTAXE SUR TERRAIN VAGUE NON DESSERVE													
1001	86642830 A-120560 B-6-81	LOT RUE 98-11 ETC 21 98 89 6000 9400 5,64000													
2002															
3001															
4201		CONSTRUCTIONS FLAVIA INC VERSO 1842 JEAN TALON E H2E 1T5					CF	1	2	ZB1	5700		5700	TSV	
4601															
6630		PROPRIETE SUJETTE A SURTAXE SUR TERRAIN VAGUE NON DESSERVE													
1001	86642832	LOT RUE 98-74 ETC 21 98 79 6000 9062 5,43300													
2002															
3001															
4201															
4601															
6630															

ANNULÉ

ANNULÉ

CERT. EPI. R
3/10/84 23/1/84 314
forté par 89672420
à 89672429

86642824

ANNULÉ

CFN2

86642824

LF11

4201 Genac Construction Ltée
4601 2547 Bl. Duxton, Longueuil J4L 2A8.

4201 M. Marc Leblanc
4601 10177 Millen, H2C 2E5

CERT.	EFF.
17/08/83	29/82

CERT.	EFF.
03/6/84	08/6/87

86642826

ANNULÉ

CFN2

86642826

LF11

4201 Genac Construction Ltée
4601 2547 Bl. Duxton, Longueuil J4L 2A8.

4201 M. Marc Leblanc
4601 10177 Millen, H2C 2E5

CERT.	EFF.
19/10/83	29/82

CERT.	EFF.
03/8/84	08/6/87

86642828

ANNULÉ

CFN2

86642828

LF11

4201 Genac Construction Ltée
4601 2547 Bl. Duxton, Longueuil J4L 2A8.

4201 M. Marc Leblanc
4601 10177 Millen, H2C 2E5

CERT.	EFF.
17/08/83	29/82

CERT.	EFF.
03/8/84	08/6/87

86642830

ANNULÉ

CFN2

86642830

LF11

4201 Genac Construction Ltée
4601 2547 Bl. Duxton, Longueuil J4L 2A8.

4201 M. Marc Leblanc
4601 10177 Millen, H2C 2E5

CERT.	EFF.
17/08/83	29/82

CERT.	EFF.
03/8/84	08/6/87

CODE	COMPTÉ	EMPLACEMENT					NOM	PROFESSION	RÉSIDENCE	CATEGORIE BÂTIMENT	SCOLAIRE		VALEUR EN DOLLARS			MUNICIPAL	REMARQUES	
		LOT	PARC.	CADASTRE	SURFACE	FRONT					PROFONDEUR	SURFACE	TERR. P. C.	TERRAIN	BÂTISSE			TOTAL
1001	86642834	LOT RUE 98-74 ETC								4029								
2002		21	98	80		5170	9046											
2002							9031											
3001									7A	2	281	4700		4700	TSV			
4201		CONSTRUCTIONS FLAVIA INC																
4601		1842 JEAN TALON E H2E ITS																
6630		PROPRIETE SUJETTE A SURTAXE SUR TERRAIN VAGUE NON DESSERVI																
1001	86642836	LOT RUE 98-74 ETC								4029								
2002		21	98	94		5170	9031											
2002							9017											
3001									7A	2	281	4700		4700	TSV			
4201		CONSTRUCTIONS FLAVIA INC																
4601		1842 JEAN TALON E H2E ITS																
6630		PROPRIETE SUJETTE A SURTAXE SUR TERRAIN VAGUE NON DESSERVI																
1001	86642838	LOT RUE 98-74 ETC								4029								
2002		21	98	95		6000	9017											
2002							9000											
3001									7A	2	281	5400		5400	TSV			
4201		CONSTRUCTIONS FLAVIA INC																
4601		1842 JEAN TALON E H2E ITS																
6630		PROPRIETE SUJETTE A SURTAXE SUR TERRAIN VAGUE NON DESSERVI																
1001	86642840	LOT RUE 98-74 ETC								4029								
2002		21	98	96		6095	8366											
2002							8349											
3001									7A	2	281	5100		5100	TSV			
4201		CONSTRUCTIONS FLAVIA INC																
4601		1842 JEAN TALON E H2E ITS																
6630		PROPRIETE SUJETTE A SURTAXE SUR TERRAIN VAGUE NON DESSERVI																
1001	86642842	LOT RUE 98-74 ETC								4029								
2002		21	98	97		5500	8349											
2002							8339											

CODE	COMPTE	EMPLACEMENT NOM PROFESSION, RÉSIDENCE					CATEGORIE RATIFIÉ	SCOLAIRE		VALEUR EN DOLLARS			MUNICIPAL	REMARQUES						
		DIV. CAD.	CADASTRI	SUBDIVISION	PROF.	PROF. D'USAGER		SUPERFICIE	TERR P. C.	TERRAIN	SAISIE	TOTAL								
3001	86642892	LOT RUE 98-74 ETC																		
4201	86642892	CONSTRUCTIONS FLAVIA INC					7A	2 221	4600			4600	TSV	<table border="1"> <tr> <td>CEM</td> <td>EFF.</td> <td></td> </tr> <tr> <td>2/2/84</td> <td>23/1/84</td> <td>3/1/84</td> </tr> </table> route sur 89672430 à 89672428	CEM	EFF.		2/2/84	23/1/84	3/1/84
CEM	EFF.																			
2/2/84	23/1/84	3/1/84																		
4601		1842 JEAN TALON E H2E ITS																		
6630		PROPRIETE SUJETTE A SURTAXE SUR TERRAIN VAGUE NON DESSERVI																		
1001	86642894	LOT RUE 98-74 ETC																		
2002	86642894	LOT RUE 98-74 ETC																		
2002		21 98 98			8095	8334														
3001						8317														
4201		CONSTRUCTIONS FLAVIA INC																		
4601		1842 JEAN TALON E H2E ITS																		
6630		PROPRIETE SUJETTE A SURTAXE SUR TERRAIN VAGUE NON DESSERVI																		
1001	86642896	LOT RUE 98-74 ETC																		
2002	86642896	LOT RUE 98-74 ETC																		
2002		21 96 109			8094	9400														
3001																				
4201		CONSTRUCTIONS FLAVIA INC																		
4601		1842 JEAN TALON E H2E ITS																		
6630		PROPRIETE SUJETTE A SURTAXE SUR TERRAIN VAGUE NON DESSERVI																		
1001	86642898	LOT RUE 98-74 ETC																		
2002	86642898	LOT RUE 98-74 ETC																		
2002		21 98 110			5500	9400														
3001						9367														
4201		123459 CANADA LTEE																		
4601		34 CH HARROD HAMPSTEAD H2X 388																		
6630		PROPRIETE SUJETTE A SURTAXE SUR TERRAIN VAGUE NON DESSERVI																		
1001	86642850	LOT RUE 98-74 ETC																		
2002	86642850	LOT RUE 98-74 ETC																		
2002		21 98 111			8094	9367														
3001						9350														
4201		123459 CANADA LTEE																		
4601		34 CH HARROD HAMPSTEAD H2X 388																		
6630		PROPRIETE SUJETTE A SURTAXE SUR TERRAIN VAGUE NON DESSERVI																		
1001	86642852	LOT RUE 98-74 ETC																		
2002	86642852	LOT RUE 98-74 ETC																		
2002		21 98 111			8094	9367														
3001						9350														
4201		123459 CANADA LTEE																		
4601		34 CH HARROD HAMPSTEAD H2X 388																		
6630		PROPRIETE SUJETTE A SURTAXE SUR TERRAIN VAGUE NON DESSERVI																		

CODE	COMPTÉ	EMPLACEMENT, NOM, PROFESSION, RÉSIDENCE						CATEGORIE D'IMMEUBLE	SCOLAIRE		VALEUR EN DOLLARS			MUNICIPAL	REMARQUES
		NO. CAD.	CADASTRI	SECTEUR	PROF.	PROFOND.	SUPERFICIE		1	2	TERR. P. C.	TERRAIN	BÂTISSE		
4201 4601 6630	86692850	123459 CANADA LTEE 35 CH HARRON HAMPSTEAD H3X 3B8					CF	2							
1001	86693000	LOT RUE 98-125						602							
2002 2002		21 98 133		5500	9332 9317	5,12900									
3001								7A	2	2B1	5200		5200	TSW	
4201 4601 6630		FEDERAL CONSTRUCTION LTD 1550 BL DE MAISONNEUVE O #816 H3G 1R2					CA								
1001	86693002	LOT RUE 98-125						602							
2002 2002		21 98 139		5000	9317 9302	4,65500									
3001								7A	2	2B1	4700		4700	TSW	
4201 4601 6630		FEDERAL CONSTRUCTION LTD 1550 BL DE MAISONNEUVE O #816 H3G 1R2					CA								
1001	86693004	LOT RUE 98-125						602							
2002 2002		21 98 135		4350 4094	9302 9290	4,04400									
3001								7A	2	2B1	4100		4100	TSW	
4201 4601 6630		FEDERAL CONSTRUCTION LTD 1550 BL DE MAISONNEUVE O #816 H3G 1R2					CA								
1001	86693006	LOT RUE 98-125						602							
2002 2002		21 98 136		5195 4798	9290 9276	4,74800									
3001								7A	2	2B1	4800		4800	TSW	
4201 4601 6630		FEDERAL CONSTRUCTION LTD 1550 BL DE MAISONNEUVE O #816 H3G 1R2					CA								

866 43000

CFNA

4201 F.H.A. Construction Inc

4601 3269 Fleury E, Montreal Nord H1H 2R4

CERT.	EFF.	
17-10-82	17-8-82	

866 43002

CFNA

4201 F.H.A. Construction Inc

4601 3269 Fleury E, Montreal - Nord H1H 2R4

CERT.	EFF.	
17-10-82	17-8-82	

866 43004

CFNA

4201 F.H.A. Construction Inc

4601 3269 Fleury E, Montreal - Nord H1H 2R4

CERT.	EFF.	
17-10-82	17-8-82	

866 43006

CFNA

4201 F.H.A. Construction Inc

4601 3269 Fleury E, Montreal Nord H1H 2R4

CERT.	EFF.	
17-10-82	17-8-82	

CODE	COMpte	EMPLACEMENT NOM PROFESSION, RESIDENCE					CATEGORIE RATiMENT	SCOLAIRE		VALEUR EN DOLLARS			MUNICIPAL	REMARQUES	
		DAD	CADASTRI	SURFACE	PROFONDEUR	SUPERFICIE		TERR P. C.	TERRAIN	BATISSE	TOTAL				
1001	86650010	LOT AV LUCIEN GENDRON					(12)								
2002		21	P98		23063	18520									
2002					23251										
3001							7C	2	281	53000		53000	TSV 1		
4202		LES INVESTISSEMENTS SPORT065 INC					CF								
4602		3901 JEAN TALON O #214 NTL H3R 269													
4620		PROPRIETE SUJETTE A SURTAXE SUR TERRAIN VAGUE DESSERVI													
1001	86650060	LOT AV LUCIEN GENDRON					(12)								
2002		21	98	1	8100	18520									
2002															
3001							7C	2	281	10800		10800	TSV 1		
4202		LES INVESTISSEMENTS SPORT065 INC					CF								
4602		3901 JEAN TALON O #214 NTL H3R 269													
4620		PROPRIETE SUJETTE A SURTAXE SUR TERRAIN VAGUE NON DESSERVE													
1001	86650065	LOT AV LUCIEN GENDRON					(12)								
2002		21	98	2	8100	18520									
2002															
3001							7C	2	281	10800		10800	TSV 1		
4202		LES INVESTISSEMENTS SPORT065 INC					CF								
4602		3901 JEAN TALON O #214 NTL H3R 269													
4620		PROPRIETE SUJETTE A SURTAXE SUR TERRAIN VAGUE DESSERVI													
1001	86650070	LOT AV LUCIEN GENDRON					(12)								
2002		21	98	3	8100	18520									
2002															
3001							7C	2	281	10800		10800	TSV 1		
4202		LES INVESTISSEMENTS SPORT065 INC					CF								
4602		3901 JEAN TALON O #214 NTL H3R 269													
4620		PROPRIETE SUJETTE A SURTAXE SUR TERRAIN VAGUE NON DESSERVE													
1001	86650075	LOT AV LUCIEN GENDRON					(12)								
2002		21	98	4	8100	18520									
2002															
3001							7C	2	281	10800		10800	TSV 1		

CODE	COMPTE	EMPLACEMENT NOM, PROFESSION, RÉSIDENCE						CATEGORIE D'IMMEUBLE	SCOLAIRE		VALEUR EN DOLLARS			MUNICIPAL	REMARQUES	
		DIV. CAD.	CADASTRE	SUB-DIVISION	CHÔSE	PROFONDEUR	SURFACE		TERR. P. C.	TERRAIN	BÂTISSE	TOTAL				
4202 4602	86650075	LES INVESTISSEMENTS SPORTOGS INC 3901 JEAN TALON O #214 MTL H3R 2G4						CF								
6630		PROPRIETE SUJETTE A SURTAXE SUR TERRAIN VAGUE NON DESSERVE														
1001	86650080	LOT AV LUCIEN GENDRON						(12)								
2002		21 98		5	8100	18520	15,00100									
3001								7C	2 281	10800			10800	TSV 1		
4202 4602		LES INVESTISSEMENTS SPORTOGS INC 3901 JEAN TALON O #214 MTL H3R 2G4						CF								
6630		PROPRIETE SUJETTE A SURTAXE SUR TERRAIN VAGUE NON DESSERVE														
1001	86650085	LOT AV LUCIEN GENDRON						(12)								
2002		21 98		6	8100	18520	15,00100									
3001								7C	2 281	10800			10800	TSV 1		
4202 4602		LES INVESTISSEMENTS SPORTOGS INC 3901 JEAN TALON O #214 MTL H3R 2G4						CF								
6630		PROPRIETE SUJETTE A SURTAXE SUR TERRAIN VAGUE NON DESSERVE														
1001	86650090	LOT AV LUCIEN GENDRON						(12)								
2002		21 98		7	6200 8200	16520 IRR	15,10000									
3001								7C	2 281	10900			10900	TSV 1		
4202 4602		LES INVESTISSEMENTS SPORTOGS INC 3901 JEAN TALON O #214 MTL H3R 2G4						CF								
6630		PROPRIETE SUJETTE A SURTAXE SUR TERRAIN VAGUE NON DESSERVE														
7001		ROBERT ARMOUR														
1001	86650200	LOT AV LUCIEN GENDRON						(12)								
2002		21 P98			IRR	16520	142,97000									
2002					77200											
3001								7C	2 281	103000			103000	TSV 1		
4202 4602		LES INVESTISSEMENTS SPORTOGS INC 3901 JEAN TALON O #214 MTL H3R 2G4						CF								
6630		PROPRIETE SUJETTE A SURTAXE SUR TERRAIN VAGUE NON DESSERVE														

CODE	COMPTÉ	EMPLACEMENT NOM, PROFESSION, RESIDENCE					CATEGORIE BÂTIMENT	SCOLAIRE		VALEUR EN DOLLARS			MUNICIPAL	REMARQUES	
		DIV. CAD.	CADASTRE	INDIVIDUEL	FRONT	PROFONDEUR		SUPERFICIE	TERR.	P. C.	TERRAIN	BÂTIMENT			TOTAL
7001 7002	86650200	TRAVERSEZ COTE EST PIERRE BONNE													
1001 2002 3001	86650350	LOT AV LUCIEN GENDRON 21 P98					ERR	ERR	251,37800						
4202 4602		LES INVESTISSEMENTS SPORTOGS INC 3901 JEAN TALON O #214 MTL H3R 2G4					CF								
6630 7001		PROPRIETE SUJETTE A SURTAXE SUR TERRAIN VAGUE NON DESSERVI ROBERT ARMOUR													
1001 2002 2002	86650550	LOT AV LUCIEN GENDRON 21 P98					ERR	ERR	16070 17992	145,66000					
4202 4602		LES INVESTISSEMENTS SPORTOGS INC 3901 JEAN TALON O #214 MTL H3R 2G4					CF								
6630		PROPRIETE SUJETTE A SURTAXE SUR TERRAIN VAGUE NON DESSERVI													
1001 2002 2002	86689900	12730-52E AVENUE RIV. PRAIRIES 21 97 63					5000	10360 10340	5,17500						
3001 4201 4601		R GEORGES DUNN 8104 AV RENE DESCARTES H1E 3T2					IF								
1001 2002 2002	86690000	12720 22 52E AVENUE RIV PRAIRIES 21 97 69					5000	10390 10330	5,16700						
3001 4201 4601		PROULX ET GUAY INC 12720 LEON RINGUET H1E 2B3					CF								
1001	86690100	12710 52E AVENUE RIV PRAIRIES													

CODE	COMPTÉ	EMPLACEMENT NOM, PROFESSION, RÉSIDENCE						CATEGORIE BÂTIMENT	SCOLAIRE		VALEUR EN DOLLARS			MUNICIPAL	REMARQUES
		AV. CAD.	CADASTRE	SURF. MISE/100	FRONT	PROFONDEUR	SUPERFICIE		TERR. P. C.	TERRAIN	BÂTISSE	TOTAL			
2002 2002	86690100		21 97	65		5000	10330 10310	5,16000							
3001									2A	1 2B1	6900	92000	98900	Y R 1	
4205 4605		M LIGHEL LERAY, MENUISIER													
		12710 52E AVENUE RIV PRAIRIES					H1E 2N5								
1001	86690200														
		12700 52E AVENUE RIV PRAIRIES													
2002 2002			21 97	66		5000	10310 10300	5,15200							
3001									2A	1 2B1	6800	15300	22100	Y R 1	
421A 461A		M MARCEL BELISLE, MACHINISTE													
		12700 52E AVENUE RIV PRAIRIES					H1E 2N5								
1001	86690300														
		12680 52E AVENUE RIV PRAIRIES													
2002 2002			21 97	67		5000	10300 10280	5,14500							
3001									2A	1 2B1	6900	58700	65600	Y R 1	
4201 4601		M ROBERT WISTAFF 908													
		12680 52E AVENUE RIV PRAIRIES					H1E 2N5								
4202 4602		MME LYNN PERRIER 108													
		12680 52E AVENUE RIV PRAIRIES					H1E 2N5								
1001	86690400														
		LOT 52E AVENUE RIV PRAIRIES													
2002 2002			21 97	68		5000	10280 10260	5,13500							
3001									7A	1 2B1	6800		6800	Y R 1	
4205 4605		M ROBERT WISTAFF 908													
		12680 52E AVENUE RIV PRAIRIES					H1E 2N5								
4204 4604		MME LYNN PERRIER 108													
		12670 53E AVENUE					H1E 2N7								
4620		PROPRIÉTÉ SUJETTE À SURTAXE SUR TERRAIN VAGUE - DESSERVÉ													
1001	86690500														
		12670 52E AVENUE RIV PRAIRIES													
2002 2002		A-118614 16-5-84	21 97	69		5000	10260 10250	5,12700							
3001									2A	1 2B1	6800	22300	29100	Y R 1	

CERT. REF. 12
19/11/84

CODE	COMPTÉ	EMPLACEMENT NOM, PROFESSION, RESIDENCE						CATEGORIE BÂTIMENT	SCOLAIRE			VALEUR EN DOLLARS			MUNICIPAL	REMARQUES
		RIV. CAD.	CADASTRE	SURFAISON	FRONT	PROFONDEUR	SUPERFICIL		TERR. P. C.	TERRAIN	BÂTISSE	TOTAL				
4201 4601 4202 4602	86690600	M PIETRO PAOLO DE LUCA 12670 52E AVENUE RIV PRAIRIES MME ADELAINÉ VERDONE DE LUCA 12670 52E AVENUE RIV PRAIRIES			H1E 2HS		2F									
1001	86690600	12660 52E AVENUE RIV PRAIRIES					1020									
2002 2002		21 97 70		5000	10250 10230	5,12000										
3001							2A	1 201	6900	34800	41700	T R 1				
4204 4604		M MAGELLA LAROCHE, MACHINISTE 12660 52E AVENUE RIV PRAIRIES			H1E 2HS		1F									
1001	86690700	12650 52E AVENUE RIV PRAIRIES					1020									
2002 2002		21 97 71		5000	10230 10200	5,11200										
3001							2A	1 201	6800	66300	73100	T R 1				
4201 4601		M RENE BREULT 12350-55E AVENUE 12650 52E			H1E 2HS		1F									
1001	86690800	LOT 52E AVENUE RIV PRAIRIES					1020									
2002 2002		21 97 72		5000	10220 10200	5,10500										
3001							7A	1 201	6800		6800	T S V 1				
4202 4602		MME GIOVANNI STORELLI (DENISE BROCHU) 11705 LA VALINIERE			H1E 2Z2		2F									
4203 4603		M MARIO STORELLI 8991 9E AVENUE ST RICHEL			H1Z 3A5		1F									
4630		PROPRIETE SUJETTE A SURTAXE SUR TERRAIN VAGUE NON DESSEVIE														
1001	86690900	12630 52E AVENUE RIV PRAIRIES					1020									
2002 2002		21 97 73		5000	10200 10180	5,09500										
3001							2A	1 201	6800	36500	43300	T R 1				
4204 4604		M YVAN PICARD 12630 52E AVENUE RIV PRAIRIES			H1E 2HS		1F									
1001	86691000	LOT 52E AVENUE RIV PRAIRIES					1020									

VERSO

F1222-3195 M/27/10/63

86690500

1FJ1

4201 M^{re} Normand Belisle

4601 12670 52^e Avenue H/E 2H5

2FJ1

4202 M^{me} Louise Côté-Belisle

CERT.	CP
16784	16584
289	

NEB20

CODE	COMPTÉ	EMPLACEMENT - NOM, PROFESSION, RÉSIDENCE						CATEGORIE D'IMMEUBLE	SCOLAIRE		VALEUR EN DOLLARS			MUNICIPAL	REMARQUES	
		RIV. CAD.	CADASTRE	LONGUEUR	PROF.	PROFONDEUR	SUPERFICIE		TERR. P. C.	TERRAIN	BÂTISSE	TOTAL				
2002 2002	86691000	21 97	74		5000	10180 10170	5,08700									
3001								7A	1 281	6800		6800	TSV 1			
4211 4611		M IVAN PICARD, GARAGISTE 12630 52E AVENUE RIV PRAIRIES H1E 2H5						IF								
6630		PROPRIETE SUJETTE A SURTAXE SUR TERRAIN VAGUE NON DESSERVI														
1001	86691100	12610 52E AVENUE RIV PRAIRIES						(02)								
2002 2002		21 97	75		5000	10170 10150	5,08000									
3001								2A	1 281	6800	59300	66100	T R 1			
4202 4602		M FELIX DE MARIA, PAYSAGISTE 12610 52E AV RIV PRAIRIES H1E 2H5						IF								
1001	86691200	LOT 52E AVENUE RIV PRAIRIES						(02)								
2002 2002		21 97	76		5000	10150 10190	5,07200									
3001								7A	1 281	6800		6800	TSV 1			
4202 4602		M FELIX DE MARIA, PAYSAGISTE 12610 52E AVENUE RIV PRAIRIES H1E 2H5						IF								
6630		PROPRIETE SUJETTE A SURTAXE SUR TERRAIN VAGUE NON DESSERVI														
7001 7002		3 EME RUE 4E RUE														
1001	86693500	LOT 52E AVENUE RIV PRAIRIES						(02)								
2002 2002 2004 2004 2999		21 97	206		2500	9379 9385 9385 9377	2,34700 2,34500 4,69200									
3001								7A	1 281	3100		3100	TSV 1			
4204 4604		M GIOVANNI PETOSA 12905 AV DESY MONTREAL NORD H1G 9E7						IF								
6630		PROPRIETE SUJETTE A SURTAXE SUR TERRAIN VAGUE NON DESSERVI														
1001	86693700	LOT 52E AVENUE RIV PRAIRIES						(02)								

CODE	COMPTÉ	EMPLACEMENT NOM, PROFESSION, RÉSIDENCE					CATEGORIE BÂTIMENT	SCOLAIRE		VALEUR EN DOLLARS			MUNICIPAL *	REMARQUES
		DIV. CAD.	CADASTRI.	SURFACE (M ²)	FRONT	PROFONDEUR		SUPERFICIE	TERR. P. C.	TERRAIN	BÂTISSE	TOTAL		
2002	86693700	21	97	208	2500	9377	2,34300							
2002						9368								
2004		21	97	209	2500	9368	2,34100							
2004						9360								
2999							4,68900							
3001								7A	1	2B1	3100		3100	TSV 1
4204		MR FRANCESCO RIZZI						1A	2					
4604		107 RIZZI DR MONROEVILLE P A 15196 U S A												
4207		MR PIETRO RIZZI						1A	2					
4607		5606 PL JOSEPH DUFRESNE MONTREAL NORD H16 1E4												
4210		MR DOMENICO RIZZI						1A	2					
4610		309 VICTOR DRIVE MONROVILLE PA U S A												
5701		ATT PIETRO RIZZI												
5702		5606 PL JOSEPH DUFRESNE MONTREAL NORD H16 1E4												
6630		PROPRIETE SUJETTE A SURTAXE SUR TERRAIN VAGUE NON DESSERVI												
1001	86693900	LOT 52E AVENUE RIV PRAIRIES												
2002		21	97	210	2500	9360	2,33900							
2002						9352								
2004		21	97	211	2500	9352	2,33600							
2004						9343								
2999							4,67500							
3001								7A	1	2B1	3100		3100	TSV 1
4204		MR FRANCESCO RIZZI						1A	2					
4604		107 RIZZI DR MONROEVILLE P A 15196 U S A												
4207		MR PIETRO RIZZI						1A	2					
4607		5606 PL JOSEPH DUFRESNE MONTREAL NORD H16 1E4												
4210		MR DOMENICO RIZZI						1A	2					
4610		309 VICTOR DRIVE MONROVILLE PA U S A												
5701		ATT PIETRO RIZZI												
5702		5606 PL JOSEPH DUFRESNE MONTREAL NORD H16 1E4												
6630		PROPRIETE SUJETTE A SURTAXE SUR TERRAIN VAGUE NON DESSERVI												
1001	86694100	LOT 52E AVENUE RIV PRAIRIES												
2002		21	97	212	2500	9343	2,33400							
2002						9335								
2004		21	97	213	2500	9335	2,33200							
2004						9326								
2999							4,66600							
3001								7A	1	2B1	3100		3100	TSV 1
4204		MR FRANCESCO RIZZI						1A	2					
4604		107 RIZZI DR MONROEVILLE P A 15196 U S A												

86693700

CFNI

4201 Construction Rubble Steel

4601 12554 - 39E Avenue H1E 2E2.

CERT.	EFF.
17-10-83	31-8-84

86693900

CFNI

4201 Construction Rubble Steel

4601 12554 - 39E Avenue H1E 2E2.

CERT.	EFF.
17-10-83	31-8-84

86694100

CFNI

4201 Construction Rubble Steel

4601 12554 - 39E Avenue H1E 2E2.

CERT.	EFF.
17-10-83	31-8-84

RÔLE D'ÉVALUATION

CODE	COMPTÉ	EMPLACEMENT NOM PROFESSION, RESIDENCE					CATEGORIE BÂTIMENT	SCOLAIRE		VALEUR EN DOLLARS			REMARQUES
		DANFAY	INDUSTRIEL	IND	PROFONDEUR	SUPERFICIE		TERR C	TERRAIN	BÂTISSE	TOTAL		
4207	86694100	MR PIETRO RIZZI					1A						
4207		5606 PL JOSEPH DUFRESNE MONTREAL NORD HIG 1E4											
4210		MR DOMENICO RIZZI					1A						
4610		309 VICTOR DRIVE MONROVILLE PA U S A											
5701		ATT PIETRO RIZZI											
5702		5606 PL JOSEPH DUFRESNE MONTREAL NORD HIG 1E4											
6630		PROPRIETE SUJETTE A SURTAXE SUR TERRAIN VAGUE NON DESSERVE											
1001	86694300	LOT 52E AVENUE RIV PRAIRIES					(02)						
2002		21 97 214		2500	9326					2,33000			
2002					9318								
2004		21 97 215		2500	9310					2,32800			
2004					9310								
2999										4,65800			
3001							7A	1 281		3100		3100	TSV 1
4204		MR FRANCESCO RIZZI					1A						
4604		107 RIZZI DR MONROEVILLE P A 15146 U S A											
4207		MR PIETRO RIZZI					1A						
4607		5606 PL JOSEPH DUFRESNE MONTREAL NORD HIG 1E4											
4210		MR DOMINICO RIZZI					1A						
4610		309 VICTOR DRIVE MONROVILLE PA U S A											
5701		ATT PIETRO RIZZI											
5702		5606 PL JOSEPH DUFRESNE MONTREAL NORD HIG 1E4											
6630		PROPRIETE SUJETTE A SURTAXE SUR TERRAIN VAGUE NON DESSERVE											
1001	86694500	LOT 52E AVENUE RIV PRAIRIES					(02)						
2002		21 97 216		2500	9310					2,32600			
2002					9300								
2004		21 97 217		2500	9300					2,32400			
2004					9293								
2999										4,65000			
3001							7A	1 281		3000		3000	TSV 1
4204		MR FRANCESCO RIZZI					1A						
4604		107 RIZZI DR MONROEVILLE P A 15146 U S A											
4207		MR PIETRO RIZZI					1A						
4607		5606 PL JOSEPH DUFRESNE MONTREAL NORD HIG 1E4											
4210		MR DOMINICO RIZZI					1A						
4610		309 VICTOR DRIVE MONROVILLE PA U S A											
5701		ATT PIETRO RIZZI											
5702		5606 PL JOSEPH DUFRESNE MONTREAL NORD HIG 1E4											
6630		PROPRIETE SUJETTE A SURTAXE SUR TERRAIN VAGUE NON DESSERVE											

86694300

CFMI

4201 Construction Russo Ltee

4601 12554 - 89E Avenue HIE 262.

CERT.	REV.
111082	31-822

86694500

CFMI

4201 Construction Russo Ltee

4601 12554 - 89E Avenue HIE 262.

CERT.	REV.
111082	31-822

CODE	COMTE	EMPLACEMENT NOM, PROFESSION, RESIDENCE					CATEGORIE BÂTIMENT	SCOLAIRE		VALEUR EN DOLLARS			REMARQUES	
		N° CASI	CADASTRE	SURFACE M ²	PROFOND M	SUPERFICIE M ²		TERR P. C.	TERRAIN	BÂTISSÉ	TOTAL	MUNICIPAL		
1001	8669700	LOT 52E AVENUE RIV PRAIRIES					6023							
2002		21 97	218		2500	9293								
2002						9284								
3001							7A	1	201	1500		1500	TSV 1	
4201		M GERARD ARMSTRONG					1F							
4601		10840 PLAZA MTL NORD H1H 4N6												
6630		PROPRIETE SUJETTE A SURTAXE SUR TERRAIN VAGUE NON DESSERVI												
1001	86699800	LOT 52E AVENUE RIV PRAIRIES					6023							
2002	p-118564	21 97	219		2500	9289								
2002						9276								
2004	16-5-84	21 97	220		2500	9276								
2004						9268								
2999											4,63800			
3001							7A	1	281	3000		3000	TSV 1	
4201		M ANTONIO ROSATI					1F							
4601		11741 ALLARD H1G 5Y4												
4202		MME MARIA MASCIA ROSATI					2F							
4602		11741 ALLARD H1G 5Y4												
6630		PROPRIETE SUJETTE A SURTAXE SUR TERRAIN VAGUE NON DESSERVI												
1001	86695000	LOT 52E AVENUE RIV PRAIRIES					6023							
2002	A-118564	21 97	221		2500	9268								
2002						9259								
2004	16-5-84	21 97	222		2500	9259								
2004						9251								
2999											4,62800			
3001							7A	1	281	3000		3000	TSV 1	
4201		M ANTONIO ROSATI					1F							
4601		11741 ALLARD H1G 5Y4												
4202		MME MARIA MASCIA ROSATI					2F							
4602		11741 ALLARD H1G 5Y4												
6630		PROPRIETE SUJETTE A SURTAXE SUR TERRAIN VAGUE NON DESSERVI												
1001	86695200	LOT 52E AVENUE RIV PRAIRIES					6023							
2002	A-118564	21 97	223		2500	9251								
2002						9242								
2004	16-5-84	21 97	224		2500	9242								
2004						9234								
2999											4,62000			

86694700

CFNI

4201 Construction Rubber Ltd

4601 12554 - 39^e Avenue H1E 2E2

CERT	111042	23802
------	--------	-------

86694800

CFNI

4201 Construction Rubber Ltd

4601 12554 39^e Avenue H1E 2E2

CERT	116784	16581	289
------	--------	-------	-----

86695000

CFNI

4201 Construction Rubber Ltd

4601 12554 39^e Avenue H1E 2E2

CERT	116784	16581	289
------	--------	-------	-----

CODE	COMPTÉ	EMPLACEMENT - NOM, PROFESSION, RÉSIDENCE					CATEGORIE BÂTIMENT	SCOLAIRE		VALEUR EN DOLLARS			MUNICIPAL	REMARQUES
		DEL. CAD.	CADASTRE	SECTION	PROF.	PROFONDEUR		SUPERFICIE	TERR P.C.	TERRAIN	BÂTISSE	TOTAL		
3001	86695200							7A	1	281	3000		3000	TSV 1
4201		M ANTONIO ROSATI					1F							
4601		11741 ALLARD		HIG 574										
4202		MME MARIA MASCIA ROSATI					2F							
4602		11741 ALLARD		HIG 579										
6630		PROPRIETE SUJETTE A SURTAXE SUR TERRAIN VAGUE NON DESSEVIE												
1001	86695400	LOT 52E AVENUE RIV PRAIRIES						6023						
2002	A-118564	21 97	225	2500	9239	2,30700								
2002					9226									
2004	16-5-84	21 97	226	2500	9226	2,30500								
2004					9217									
2999						4,61200								
3001								7A	1	281	3000		3000	TSV 1
4201		M ANTONIO ROSATI					1F							
4601		11741 ALLARD		HIG 579										
4202		MME MARIA MASCIA ROSATI					2F							
4602		11741 ALLARD		HIG 579										
6630		PROPRIETE SUJETTE A SURTAXE SUR TERRAIN VAGUE NON DESSEVIE												
1001	86695600	LOT 52E AVENUE RIV PRAIRIES						6023						
2002	A-118564	21 97	227	2500	9217	2,30300								
2002	16-5-84				9209									
2004		21 97	228	2500	9209	2,30100								
2004					9200									
2999						4,60400								
3001								7A	1	281	3000		3000	TSV 1
4201		M ANTONIO ROSATI					1F							
4601		11741 ALLARD		HIG 579										
4202		MME MARIA MASCIA ROSATI					2F							
4602		11741 ALLARD		HIG 579										
6630		PROPRIETE SUJETTE A SURTAXE SUR TERRAIN VAGUE NON DESSEVIE												
1001	86695800	LOT 52E AVENUE RIV PRAIRIES						6023						
2002	A-118564	21 97	229	2500	9200	2,29900								
2002	16-5-84				9192									
2004		21 97	230	2500	9192	2,29700								
2004					9184									
2999						4,59600								
3001								7A	1	281	3000		3000	TSV 1

86695200

4201 Construction Rubber tile
4601 12554 39^e Avenue H1E 2E2

CFN1

CERT. NO. 16781/16584 589

86695400

4201 Construction Rubber tile
4601 12554 39^e Avenue H1E 2E2

CFN1

CERT. NO. 16781/16584 589

86695600

4201 Construction Rubber tile
4601 12554 39^e Avenue H1E 2E2

CFN1

CERT. NO. 16781/16584 589

CODE	COMPTÉ	EMPLACEMENT, NOM PROFESSION, RÉSIDENCE						CATEGORIE BÂTIMENT	SCOLAIRE		VALEUR EN DOLLARS			REMARQUES
		AV. CAD.	CADASTRE	CHIFFRE B.C.	CHIFFRE	CHIFFRE B.C.	SUPERFICIE		TERR. P. C.	TERRAIN	BÂTISSE	TOTAL		
4201 4601 4202 4602	86695800	M ANTONIO ROSATI 11741 ALLARD HIG 5Y4 MME MARIA MASCIA ROSATI 11741 ALLARD HIG 5Y4 VERSO						1F 2F						
6630		PROPRIETE SUJETTE A SURTAXE SUR TERRAIN VAGUE NON DESSERVE												
1001	86696000	LOT 52E AVENUE RIV PRAIRIES						(02)						
2002 2002 2004 2004 2999	A-118564 16-5-84	21 97	231	2500	9184	2,29500								
		21 97	232	2500	9167	2,29300								
					9175									
					9175	4,58800								
3001							7A	2 201	3000		3000	TSV 1		
4201 4601 4202 4602		M ANTONIO ROSATI 11741 ALLARD HIG 5Y4 MME MARIA MASCIA ROSATI 11741 ALLARD HIG 5Y4 VERSO						1F 2F						
6630		PROPRIETE SUJETTE A SURTAXE SUR TERRAIN VAGUE NON DESSERVE												
1001	86696100	LOT 52E AVENUE RIV PRAIRIES						(02)						
2002 2002		21 97	233	2500	9167	2,29000								
					9150									
3001							LB 3A	2 201	1500		1500	TSV 2	E 06 204-3	
4204 4604		PRAIRIES GARDENS INC 6740 WILDERION H3S 2L9 VERSO						CA						
6630		PROPRIETE SUJETTE A SURTAXE SUR TERRAIN VAGUE NON DESSERVE												
1001	86696300	LOT 52E AVENUE RIV PRAIRIES						(02)						
2002 2002 2004 2004 2999	A-1203A3 6-6-84	21 97	234	2500	9150	2,28600								
		21 97	235	2500	9150	2,28600								
					9192									
						4,57400								
3001							7A	1 201	3000		3000	TSV 1		
4204 4604		M EGIDIO BAZZO 5355 BOSSUET H1M 2M5 VERSO						1F						
6630		PROPRIETE SUJETTE A SURTAXE SUR TERRAIN VAGUE NON DESSERVE												
1001	86696500	LOT 52E AVENUE RIV PRAIRIES						(02)						

86696100

9EE1

4201 La Ville de Montréal - Service de la
Gestion Immobilière

4601 215 Notre Dame E. H2Y 1C6

CERT.	EFF.
03/13/84	02/11/85

214

86695800

CFN1

4201 Construction Rubbo Ltée

4601 12554 39^e Avenue H1E 2E2

CERT.	EFF.
16/7/84	16/5/84

86696000

CFN1

4201 Construction Rubbo Ltée

4601 12554 39^e Avenue H1E 2E2

CERT.	EFF.
16/7/84	16/5/84

86696300

CFN1

4201 Construction Rubbo Ltée

4601 12554 - 39^e Avenue, H1E 2E2

CERT.	EFF.
03/18/84	06/6/84

214

CODE	COMPTE	EMPLACEMENT NOM, PROFESSION, RESIDENCE					CATEGORIE BÂTIMENT	SCOLAIRE		VALEUR EN DOLLARS			MUNICIPAL *	REMARQUES	
		PARCÉLLE	QUARTIER	SUBDIVISION	TANT	PROFONDEUR		SUPERFICIE	TERR P. C.	TERRAIN	BÂTISSÉ	TOTAL			
2002	86696500	21 97	236		2500	9192	2,28900								
2004						9133									
2009		21 97	237		2500	9133	2,28200								
2999						9125									
							4,56600								
3001								7A	1 201	3000		3000	TSW 1		
4204		M VINCENZO DIMITRI					IF								
4604		4691 GROSVENOR H3W ZL9													
4630		PROPRIETE SUJETTE A SURTAXE SUR TERRAIN VAGUE NON DESSERVI													
7001		5 EME RUE													
7002		TRVERSEZ COTE EST													
7003		5 EME RUE													
1001	86711900	LOT 52E AVENUE RIV PRAIRIES					(02)								
2002		21 97	155		2500	9700	2,92500								
2004		21 97	159		2500	9700	2,92500								
2999							4,85000								
3001								7A	1 201	3200		3200	TSW 1		
4204		M GIUSEPPE STARNINO					IF								
4604		7699 13E AVENUE ST MICHEL H2A 2X8													
4630		PROPRIETE SUJETTE A SURTAXE SUR TERRAIN VAGUE NON DESSERVI													
1001	86711400	LOT 52E AVENUE RIV PRAIRIES					(02)								
2002		21 97	153		2500	9700	2,92500								
2004		21 97	152		2500	9700	2,92500								
2999							4,85000								
3001								7A	1 201	3200		3200	TSW 1		
4204		M BENOIT BOILARD					IF								
4604		247 BL IBERVILLE REPENTIGNY J6A 127													
4630		PROPRIETE SUJETTE A SURTAXE SUR TERRAIN VAGUE NON DESSERVI													
1001	86711800	LOT 52E AVENUE RIV PRAIRIES					(02)								
2002		21 97	151		2500	9700	2,92500								
2004		21 97	150		2500	9700	2,92500								
2999							4,85000								
3001								7A	1 201	3200		3200	TSW 1		

CODE	COMPTE	EMPLACEMENT - NOM, PROFESSION, RÉSIDENCE					CATEGORIE D'IMMEUBLE	SCOLAIRE		VALEUR EN DOLLARS			REMARQUES
		NO. CAD.	ADRESSE	PROFONDEUR	ÉTOUR	PROFONDEUR		SURFACE	TERR.	BÂTISSE	TOTAL	MUNICIPAL	
4212	86711800	MR	BENITO PARALOVO, WELDER				1A						
4212			6177 VILLENEUVE NTL NORD HIG INH										
4213		MR	ILDEBRANDO FERRARESE, PAINTER				1A						
4213			10070 BL ST VITAL MONTRÉAL NORD H1M 456										
6630			PROPRIÉTÉ SUJETTE À SURTAXE SUR TERRAIN VAGUE NON DESSERVÉ										
1001	86712000		LOT 52E AVENUE RIV PRAIRIES					6023					
2002			21 97	149	2500	9700							
2004			21 97	148	2500	9700							
2006			21 97	147	2500	9700							
2999													
3001							7A	1 281	4800		4800	TSW 1	
4211		MME	MARIA NICELI				3F						
4212		MME	GIOVANNA NICELI				3F						
5701		ATT	M GIUSEPPE VASILE										
5702			5077 VALÉRY ST LEONARD H1R 11E										
6630			237 Champlain, St-Jean sur Richelieu 3.B 6V7										
			PROPRIÉTÉ SUJETTE À SURTAXE SUR TERRAIN VAGUE NON DESSERVÉ										
1001	86712300		LOT 52E AVENUE RIV PRAIRIES					6023					
2002			21 97	146	2500	9700							
2004			21 97	145	2500	9700							
2006			21 97	144	2500	9700							
2999													
3001							7A	1 281	4800		4800	TSW 1	
4201		MME	RAFFAELLA NUZZOLESE				3F						
4201			4520 JEAN RIVARD ST LEONARD H1R 1T5										
6630			PROPRIÉTÉ SUJETTE À SURTAXE SUR TERRAIN VAGUE NON DESSERVÉ										
1001	86712600		LOT 52E AVENUE RIV PRAIRIES					6023					
2002			21 97	143	2500	9700							
2004			21 97	142	2500	9700							
2999													
3001							7A	1 281	3200		3200	TSW 1	
4204		M	FRANCESCO TROILO				1F						
4204			25 STRATHYRE VILLE LASALLE H8R 3P5										
6630			PROPRIÉTÉ SUJETTE À SURTAXE SUR TERRAIN VAGUE NON DESSERVÉ										
1001	86712800		LOT 52E AVENUE RIV PRAIRIES					6023					

86912300

1882

4201 M. Romualdo Banta
4601 8900 Ravel, St. Leonard. H1P 3C9

DEPT.	EFF.	DATE
10-5-84	21-3-84	281

CODE	COMPTÉ	EMPLACEMENT NOM, PROFESSION, RESIDENCE					CATEGORIE BÂTIMENT	SCOLAIRE		VALEUR EN DOLLARS			MUNICIPAL	REMARQUES	
		PARCELS	FACIÈS	SECTION	FRONT	PROFONDEUR		SUPERFICIE	TERR P.	TERRAIN	BÂTISSE	TOTAL			
2002	86712800	21 97	141		2500	9700									
2004		21 97	140		2500	9700									
2999															
3001							7A	1	281	3200		3200	TSV 1		
4205	86713000	MME ADAMO GUILIANI (GIULA TROPELO) 9234 IBERVILLE H1Z 2R4													
4605		PROPRIETE SUJETTE A SURTAXE SUR TERRAIN VAGUE NON DESSERVI													
6630		LOT 52E AVENUE RIV PRAIRIES													
2002	86713000	21 97	139		2500	9700									
2004		21 97	138		2500	9700									
2999															
3001							7A	1	281	3200		3200	TSV 1		
4204	86713200	M DINO DEL BOSCO 11067 ST REAL N3M 2Y5													
4604		PROPRIETE SUJETTE A SURTAXE SUR TERRAIN VAGUE NON DESSERVI													
6630		LOT 52E AVENUE RIV PRAIRIES													
2002	86713200	21 97	137		2500	9700									
2004		21 97	136		2500	9700									
2999															
3001							7A	1	281	3200		3200	TSV 1		
4204	86713400	M DINO DEL BOSCO 11067 ST REAL N3M 2Y5													
4604		PROPRIETE SUJETTE A SURTAXE SUR TERRAIN VAGUE NON DESSERVI													
6630		LOT 52E AVENUE RIV PRAIRIES													
2002	86713400	21 97	135		2500	9700									
2004		21 97	134		2500	9700									
2999															
3001							7A	1	281	3200		3200	TSV 1		
4204	86713600	MISS IOLANDA GHEROTTO, HAIR DRESSER 4409 CHATEAU PIERREFONDS H9H 2L1													
4604		PROPRIETE SUJETTE A SURTAXE SUR TERRAIN VAGUE NON DESSERVI													
6630		LOT 52E AVENUE RIV PRAIRIES													
2002	86713600	21 97	135		2500	9700									
2004		21 97	134		2500	9700									
2999															
3001							7A	1	281	3200		3200	TSV 1		

88713400

1951

Mrs. M. Lino TENOGIA

4601 6455 Rd. Rosemont H/T 267

CITY	PR	PL
24584	5-484	76

CODE	COMPTÉ	EMPLACEMENT, NOM, PROFESSION, RÉSIDENCE					CATEGORIE BÂTIMENT	SCOLAIRE		VALEUR EN DOLLARS			MUNICIPAL	REMARQUES	
		ALTI. (P. L.)	URBAIN	CLASSE	ES. INT.	NO. D'ÉTAGES		SUPERFICIE	TERR. P. C.	TERRAIN	BÂTIMENT	TOTAL			
2002	86713600	21 97	133		2500	9700									
2004		21 97	132		2500	9700									
2999											4,85000				
3001									7A	1 201	3200		3200	TSV 1	
4204		MISS IOLANDA CHIROTTO, HAIR DRESSER VERSO													
4604		1409 CHATEAU PIERREFONDS H9H ZL1													
4630		PROPRIETE SUJETTE A SURTAXE SUR TERRAIN VAGUE NON DESSERVI													
1001	86713800	LOT 52E AVENUE RIV PRAIRIES													
2002	A-118149-	21 97	131		2500	9700									
2004	10-5-84	21 97	130		2500	9700									
2999											4,85000				
3001		VERSO								7A	1 201	3200		3200	TSV 1
4204		ITALO CANDIDO, MAGASINIER													
4604		1700 BL CITE DES JEUNES LES CEDRES JOP ILO													
4630		PROPRIETE SUJETTE A SURTAXE SUR TERRAIN VAGUE NON DESSERVI													
1001	86714000	LOT 52E AVENUE RIV PRAIRIES													
2002	A-118149	21 97	129		2500	9700									
2004	10-5-84	21 97	128		2500	9700									
2999											4,85000				
3001		VERSO								7A	1 201	2700		2700	TSV 1
4204		ITALO CANDIDO, MAGASINIER													
4604		1700 BL CITE DES JEUNES LES CEDRES JOP ILO													
4630		PROPRIETE SUJETTE A SURTAXE SUR TERRAIN VAGUE NON DESSERVI													
1001	86714200	LOT 52E AVENUE RIV PRAIRIES													
2002		21 97	127		2500	9700									
2004		21 97	126		2500	9700									
2999											4,85000				
3001		VERSO								7A	1 201	2700		2700	TSV 1
4204		CELESTE DEL BOSCO													
4604		8545 BISEMAN H3N 2P8													
4630		PROPRIETE SUJETTE A SURTAXE SUR TERRAIN VAGUE NON DESSERVI													
1001	86714400	LOT 52E AVENUE RIV PRAIRIES													

84713600

IAI

4201 Mr. Livio Tenaglia

4601 6455 Rosemont Bl. H.T. 267

CERT.	EFF.
24501	5484
267	

86713800

IAI

4201 Mr. Livio Tenaglia

4601 6455 Rosemont Bl. H.T. 267

CERT.	EFF.
26701	10584
267	

86714000

IAI

4201 Mr. Livio Tenaglia

4601 6455 Rosemont Bl. H.T. 267

CERT.	EFF.
16701	10584
289	

AEK20

AEK20

SERVICE D'ÉVALUATION

CODE	COMpte	EMPLACEMENT, NOM, PROFESSION, RÉSIDENCE					SUPERFICIE	CATEGORIE PATRIMONIALE	SCOLAIRE		VALEUR EN DOLLARS			REMARQUES
		NO. CAD.	QUARTIER	SECTION	PROFONDEUR	PROFONDEUR			TERRE	BATISSE	TERRAIN	BATISSE	TOTAL	
2002 2004 2999	86714400	21 97		125	2500	9700	2,42500							
		21 97		124	2500	9700	2,42500							
							4,85000							
3001								7A	1 2B1	2700			2700	T R I
4204 4604		M RAFFAELE GIACCHINI 8289 25E AVENUE V ST MICHEL H12 9A7												
6630		PROPRIETE SUJETTE A SURTAXE SUR TERRAIN VAGUE NON DESSERVI												
7001		9 EHE RUE												
1001	86716850	12615 52E AVENUE RIV PRAIRIES												
2002		21 97		244	7500	10000	7,50000							
3001								2A	1 2B1	10200	50500		60700	T R I
4201 4601		MME ROLAND LUCIEN GAGNON (MADELEINE FILION) 12615 52E AVENUE R D P H1E 2H6												
1001	86714960	12635 52E AVENUE RIV PRAIRIES												
2002		21 97		P46	2500	10000	2,50000							
2004		21 97		47	5000	10000	5,00000							
2999							7,50000							
3001								2A	1 2B1	10200	33900		44100	T R I
4201 4601 4202		M SERGE WOLFF 12635 52E AVENUE H1E 2H6 ALLE MICHELINE DECOSSE												
1001	86717100	12645 52E AVENUE RIV PRAIRIES												
2002		21 97		48	5000	10000	5,00000							
3001								2A	1 2B1	6000	29700		36500	T R I
4202 4602		M ROBERT OUELLETTE, CHAUDRONNIER 12645 52E AVENUE RIV PRAIRIES H1E 2H6												
1001	86717200	12655 52E AVENUE RIV PRAIRIES												
2002		21 97		49	5000	10000	5,00000							
2004		21 97		50	5000	10000	5,00000							
2999							10,00000							
3001								2A	1 2B1	13500	49200		62700	T R I

VERSO

86116850

1921

1501 St. Roland Lucien Bagnon
4601 12615 52° Avenue N.E. 246

GRIT	SP
521201/1212	

CODE	COMPTE	EMPLACEMENT, NOM, PROFESSION, RESIDENCE						CATEGORIE BALISEMENT	SCOLAIRE		VALEUR EN DOLLARS			MUNICIPAL	REMARQUES
		AV. CAD.	CADASTRE	ORDONNANCE	PROF.	PROF.ORDONN.	SUPERFICIE		TERR.	P. C.	TERRAIN	BÂTIMENT	TOTAL		
4201 4601	86717200	M PIERRE AQUIN 12655 52E AV RIV PRAIRIES					H&E 2H6	1F							
1001	86717400	12675 52E AVENUE RIV PRAIRIES						1029							
2002	A-123419	21 97	51		5000	10000					5,00000				
3001	13-784							2A	1 281	6800	24500	31300	T R 1		
4201 4601		MME FRANCINE BEAUCHAMP-GAGNON 12642 24E AVENUE					H&E 1V6	2F							
1001	86717500	12685-87 52E AVENUE RIV PRAIRIES													
2002		21 97	52		5000	10000					5,00000				
3001								4A	1 281	6600	49800	56200	T S 1		
4204 4604		M ROGER VISTAFF, MARCHAND 12687 52E AVENUE RIV PRAIRIES					H&E 2H6	1F							
1001	86717600	12695 52E AVENUE RIV PRAIRIES													
2002		21 97	53		5000	10000					5,00000				
3001								2A	1 281	6800	22500	29300	T R 1		
4211 4611		M LEON PEPIN, VENDEUR 12695 52E AVENUE RIV PRAIRIES					H&E 2H6	1F							
1001	86717700	12705-07 52E AVENUE RIV PRAIRIES													
2002		21 97	54		5000	10000					5,00000				
3001								2B	1 281	6800	29800	36600	T R 1		
4204 4604		M PAUL NIYAKOTO 12707 52E AVENUE RIV PRAIRIES					H&E 2H6	1F							
1001	86717800	12715 52E AVENUE RIV PRAIRIES													
2002		21 97	55		5000	10000					5,00000				
3001								2A	1 281	6800	19300	26100	T R 1		
4201 4601		M JEAN CLAUDE LEHELIN 12715 52E AVENUE RIV PRAIRIES					H&E 2H6	1F							

862 12400

(FII)

4201 N. Jean Guy Dumont

4601 12420 - NE Avenue HIC 1K7

CEINT
31-8-84 14-7-84

PH
293

CODE	CIVILITÉ	EMPLACEMENT - NOM, PROFESSION, RÉSIDENCE						CATEGORIE BÂTIMENT	SCOLAIRE		VALEUR EN DOLLARS			MUNICIPAL	REMARQUES
		INDICÉ	ADRESSE	PROFESSION	INDICÉ	PROFESSION	SUPERFICIE		TERR P. C.	TERRAIN	BÂTISSE	TOTAL			
4202 4402	86717800	MME JEANNETTE ST LOUIS 12715 52E AVENUE RIV PRAIRIES			H1E 2H6		3F								
1001	86717900	12725-27 52E AVENUE RIV PRAIRIES						6029							
2002		21 97 56		5000	10000	5,00000									
3001								26	1 2B1	6800	16500	23300	T R 1		
4201 4401		M JEAN PIERRE KINGSLEY 12725 52E AVENUE			H1E 2H6		1F								
1001	86718000	LOT 52E AVENUE RIV PRAIRIES						6029							
2002		21 97 57		5000	10000	5,00000									
3001								78	1 2B1	6000		6000	TSV 1		
4201 4401		M PIERRE PAUL LANTHIER, OPERATEUR 9450 1350 GOUIN E			H1E 1C1 H1E 1E2 P1222-4032 (26884) 65		1F								
6630		PROPRIETE SUJETTE A SURTAXE SUR TERRAIN VAGUE NON DESSERVI													
7000 7001 7002 7003		10249 52E AVENUE RIV PRAIRIE VOIR 11 000 BL GOUIN E BL GOUIN E DEBUT DE 53E AVENUE COTE O RIV PRAIRIES BL GOUIN E													
1001	86718200	12730 53E AVENUE RIV PRAIRIES						6029							
7002 2002		21 97 30		5000	13000 12630	6,90300									
3001								24	1 2B1	7500	16900	24400	T R 1		
4204 4404		MME ANDREY AVRAMENKO (PAULA SAVICH) 12730 53E AVENUE RIV PRAIRIES			H1E 2H7		3F								
1001	86718300	12720 53E AVENUE RIV PRAIRIES						6029							
2002 2002		21 97 31		5000	12630 11500	5,03800									
3001								24	1 2B1	11600	50500	62100	T R 1		
4202 4402 4203 4403		M RAYNALD SOUTHIER, ELECTRICIEN 12720 53E AVENUE RIV PRAIRIES MME RAYNALD SOUTHIER (ESTELLE BALKER), PROFESSEUR 12720 53E AVENUE RIV PRAIRIES			H1E 2H7 H1E 2H7		1F 2F								

VERSO

86718201

1001 - M. Pierre Beinaison

1571

4601 12730 53 Avenue H1E-2H7

1002 - Mlle. Genevieve Laporte

3511

CEST	EFF	1983
1-10-83	27-9-83	

RÔLE D'ÉVALUATION

CODE	COMPTÉ	EMPLACEMENT, NOM, PROFESSION, RESIDENCE						CATEGORIE RAYONNEMENT	SCOLAIRE		VALEUR EN DOLLARS			REMARQUES	
		NOY. CAD.	CADASTRE	DISTRICT	ANCIEN	PROFESSEUR	SUPERFICIE		TERR.	P. I. C.	TERRAIN	BA FISC	TOTAL		
1001	86718900	12710 53E AVENUE RIV PRAIRIES						(02)							
2002		21	97	32	5000	11500									
2003		21	97	P33	3500	10370									
2003						10000									
2999															
3001									2A	1 281	10000	50500	60500	T R I	
4202		M MARCEL TOUPIN, COMMISSAIRE						1F							
4602		12710 53E AV R DES P HIE 2H7													
4203		MME MARCEL TOUPIN (DIANE ROBILLARD)						2F							
4603		12710 53E AV R DES P HIE 2H7													
1001	86718600	12700 53E AVENUE RIV PRAIRIES						(02)							
2001		21	97	33-1	IRR	10000									
2001						1500									
2002		21	97	34	5000	10000									
2999															
3001									2A	1 281	8700	44800	53500	T R I	
4202		M ANDRE DESORMEAUX, POLICIER						1F							
4602		12700 53E AVENUE HIE 2H7													
1001	86718700	12680-84 53E AVENUE RIV PRAIRIES						(02)							
2002		21	97	35	5000	10000									
3001									2C	1 281	6800	44700	51500	T R I	
4201		M GAETAN STE MARIE						1F							
4601		12684 53E AVENUE RIV PRAIRIES HIE 2H7													
4202		MME GAETAN STE MARIE (LISE LAFLEUR)						2F							
4602		12684 53E AVENUE RIV PRAIRIES HIE 2H7													
1001	86718600	12670-74 53E AVENUE RIV PRAIRIES						(02)							
2002		21	97	36	5000	10000									
3001									2C	1 281	6800	45500	52300	T R I	
4211		M ROGER BISTAFF, INDUSTRIEL						1F							
4611		12687 52E AVENUE RIV PRAIRIES HIE 2H6													
4212		MME ROGER BISTAFF (CARMEN PICARD)						2F							
4612		12687 52E AVENUE RIV PRAIRIES HIE 2H6													
1001	86718900	LOT 53E AVENUE RIV PRAIRIES						(02)							

SERVICE D'ÉVALUATION

CODE	COMPTE	EMPLACEMENT					NOTA	PROFESSION, RÉSIDENCE	CATEGORIE BARRIÈRE	SCOLAIRE		VALEUR EN DOLLARS			MUNICIPAL	REMARQUES
		AV. CAD.	CADASTRE	SURVEILLANCE	FRONT	PROFONDEUR				SUPERFICIE	TERR.	B.	TERRAIN	BÂTIMENT		
2002	86718900	21	97	37	5000	10000	5,00000		7A	1	281	6800		6800	TVV 1	
3001																
4204		M NICOLA CIAMARRA							1F							
4604		4896 BL ST LAURENT H2S 3C7														
4207		M ANTHONY CIAMARRA							1F							
4607		6816 CLARK H2S 3E9														
6620		PROPRIETE SUJETTE A SURTAXE SUR TERRAIN VAGUE DESSERVI														
1001	86719000	LOT 53E AVENUE RIV PRAIRIES														
2002		21	97	38	5000	10000	5,00000		7A	1	281	6800		6800	TVV 1	
3001																
4204		M NICOLA CIAMARRA							1F							
4604		6896 BL ST LAURENT H2S 3C7														
4207		M ANTHONY CIAMARRA							1F							
4607		6816 CLARK H2S 3E9														
6620		PROPRIETE SUJETTE A SURTAXE SUR TERRAIN VAGUE DESSERVI														
1001	86719100	12640 53E AVENUE RIV PRAIRIES														
2002		21	97	39	5000	10000	5,00000		2A	1	281	6800	13000	19800	T R 1	
3001																
4204		M MAURICE FORTIN, CHAUFFEUR							1F							
4604		12640 53E AVENUE RIV PRAIRIES H1E 2H7														
1001	86719200	12630 53E AVENUE RIV PRAIRIES														
2002		21	97	40	5000	10000	5,00000		2A	1	281	6800	51600	58400	T R 1	
3001																
4202		Mlle MONIQUE DIGN														
4602		12240 53E AVENUE RIV PRAIRIES H1E 1R5 12630 53 ^e Avenue H1E 2H7 F1222 #3685 JWA 6-5-84														
1001	86719300	12620 53E AVENUE RIV PRAIRIES														
2002		21	97	41	5000	10000	5,00000		2A	1	281	6800	57400	64200	T R 1	
3001																
4201		M PIERRE GAGNE, PLOMBIER							1F							
4601		12620 53E AVENUE RIV PRAIRIES H1E 2H7														

CODE	COMPTÉ	EMPLACEMENT NOM, PROFESSION, RÉSIDENCE					CATEGORIE BÂTIMENT	SCOLAIRE		VALEUR EN DOLLARS			REMARQUES
		NOY. 5016	CADASTRIQUE	DIVISION	FRONT	PROFONDEUR		SURFACIE	FLR	TERRAIN	BÂTIMENT	TOTAL	
1001	86719400	12610 53E AVENUE RIV PRAIRIES											
2002		21	97	42	5000	10000							
3001													
4201		M GASTON BERGERON					1F						
4201		12610 53E AVENUE H1E 2H7											
4202		MME GINETTE FLOUFFE-BERGERON					2F						
4202		12610 53E AVENUE H1E 2H7											
1001	86719500	12600 53E AVENUE RIV PRAIRIES											
2002		21	97	43	5000	10000							
3001													
4202		M GERALD CHAREST, DIRECTEUR					1F						
4202		12600 53E AV RIV PRAIRIES H1E 2H7											
7001		3.EME RUE											
1001	86721600	LOT 53E AVENUE RIV PRAIRIES											
2002		21	97	84	2500	9700							
2004		21	97	85	2500	9700							
2999													
3001													
4204		M RAFFAELE GIACOMINI, JOURNALIER					1F						
4204		8289 25E AVENUE ST MICHEL H1Z 9A7											
6630		PROPRIETE SUJETTE A SURTAXE SUR TERRAIN VAGUE NON DESSERVI											
1001	86721800	LOT 53E AVENUE RIV PRAIRIES											
2002		21	97	86	2500	9700							
2004		21	97	87	2500	9700							
2999													
3001													
4204		MME MAURIZIO MARCOGLIESE (CARMELINDA DI LAZZARO)					5F						
4204		6900 LACROIX #1 H1E 2V3											
6620		PROPRIETE SUJETTE A SURTAXE SUR TERRAIN VAGUE DESSERVI											
1001	86722000	LOT 53E AVENUE RIV PRAIRIES											
2002		21	97	88	2500	9700							

86721800

1F21

4201 M. Rivie Tenaglia

4601 6455 el. Reamont HIM 3B1

GENY	EFF.	
6/2/84	9/10/63	

ROLE D'ÉVALUATION DES IMMEUBLES POUR L'EXERCICE FINANCIER 1984

VILLE DE MONTREAL

DEPARTMENT OF EVALUATION

CODE	COMPTE	EMPLACEMENT NOM, PROFESSION, RÉSIDENCE					CATEGORIE BÂTIMENT	SCOLAIRE			VALEUR EN DOLLARS			MUNICIPAL	REMARQUES	
		AVENUE	CADASTRE	NUMÉRO	ÉTOILE	PROFONDEUR		SURFACE	TYPE	TERR. P. C.	TERRAIN	BÂTISSE	TOTAL			
2004 2999	86722000	21	97	89	2500	9700	2,42500 4,85000									
3001								7A	1	2B1	3200		3200	TSV 1		
4204 4604		MME MAURIZIO MARCOGLIESE (CARMELINDA DI LAZZARO) 6900 LACROIX H9E 2V3					5F									
4630		PROPRIETE SUJETTE A SURTAXE SUR TERRAIN VAGUE NON DESSERVE														
1001	86722200	LOT 53E AVENUE RIV PRAIRIES														
2002 2004 2999	4-127213 14-09-84	21	97	90	2500	9700	2,42500 2,42500 4,85000									
3001								7A	1	2B1	3200		3200	TSV 1		
4212 4612		M ANTONIO BARTOLUCCI, CONTRACTEUR 8509 CHANTENAY ST LEONARD H1P 2J3					1F									
4213 4613		M ANTONIO DI STEFANO, CONTRACTEUR 8509 CHANTENAY ST LEONARD H1P 2J3					1F									
4630		PROPRIETE SUJETTE A SURTAXE SUR TERRAIN VAGUE NON DESSERVE														
1001	86722400	LOT 53E AVENUE RIV PRAIRIES														
2002 2004 2999		21	97	92	2500	9700	2,42500 2,42500 4,85000									
3001								7A	1	2B1	3200		3200	TSV 1		
4213 4613		M DOMENICO FEBI, MARCHAND 11762 ALEXANDRE LACOSTE H3M 1Z2					1F									
4630		PROPRIETE SUJETTE A SURTAXE SUR TERRAIN VAGUE NON DESSERVE														
1001	86722600	LOT 53E AVENUE RIV PRAIRIES														
2002 2004 2999		21	97	94	2500	9700	2,42500 2,42500 4,85000									
3001								7A	1	2B1	3200		3200	TSV 1		
4204 4604		MR KLAUS ANDRIST, BLACKSMITH 53 LES ERABLES LAVAL SUR LE LAC LAVAL H7R 1A3					1A	C2								
4630		PROPRIETE SUJETTE A SURTAXE SUR TERRAIN VAGUE NON DESSERVE														
1001	86722800	LOT 53E AVENUE RIV PRAIRIES														

86722000

1F51

4201 M. Livio Temaglia

4601 6455 bl. Rosemont HIT 381

CERT.	EFF.
6/2/81	9/2/81

86722200

1F51

4201 M. Livio Temaglia

4601 6455 bl. Rosemont HIT 361

CERT.	EFF.
10-11-81	11-9-81

ANNÉE D'ÉVALUATION

CODE	COMpte	EMPLACEMENT NON PROFESSION RESIDENCE					CATEGORIE BÂTIMENT	SCOLAIRE		VALEUR EN DOLLARS			MUNICIPAL *	REMARQUES	
		NUMERO CADASTRAL	DATE	SURFACE M ²	FACON	PROFONDEUR		SURFACE	TERR P. C.	TERRAIN	BATISSE	TOTAL			
2002	86722800	21 97	96	2500	9700	2,42500									
2004		21 97	97	2500	9700	2,42500									
2999						4,85000									
3001							7A	1	281	3200			3200	TSV 1	
4204		M PASQUALE MUCCIARELLA					1F	2							
4604		5881 RENOIR MONTREAL NORD H16 2N5													
4630		PROPRIETE SUJETTE A SURTAXE SUR TERRAIN VAGUE NON DESSERVE													
1001	86723000	LOT 53E AVENUE RIV PRAIRIES						(02)							
2002		21 97	98	2500	9700	2,42500									
2004		21 97	99	2500	9700	2,42500									
2999						4,85000									
3001							7A	1	281	3200			3200	TSV 1	
4204		M PASQUALE MUCCIARELLA					1F	2							
4604		5881 RENOIR MONTREAL NORD H16 2N5													
4630		PROPRIETE SUJETTE A SURTAXE SUR TERRAIN VAGUE NON DESSERVE													
1001	86723200	LOT 53E AVENUE RIV PRAIRIES						(02)							
2002		21 97	100	2500	9700	2,42500									
2004		21 97	101	2500	9700	2,42500									
2999						4,85000									
3001							7A	1	281	3200			3200	TSV 1	
4204		M PASQUALE MUCCIARELLA					1F	2							
4604		5881 RENOIR MONTREAL NORD H16 2N5													
4630		PROPRIETE SUJETTE A SURTAXE SUR TERRAIN VAGUE NON DESSERVE													
1001	86723400	LOT 53E AVENUE RIV PRAIRIES						(02)							
2002		21 97	102	2500	9700	2,42500									
2004		21 97	103	2500	9700	2,42500									
2999						4,85000									
3001							7A	1	281	3200			3200	TSV 1	
4204		M PASQUALE MUCCIARELLA					1F	2							
4604		5881 RENOIR MONTREAL NORD H16 2N5													
4630		PROPRIETE SUJETTE A SURTAXE SUR TERRAIN VAGUE NON DESSERVE													
1001	86723600	LOT 53E AVENUE RIV PRAIRIES						(02)							

CODE	COMPTÉ	EMPLACEMENT - NOM PROFESSION, RÉSIDENCE					CATEGORIE BÂTIMENT	SCOLAIRE		VALEUR EN DOLLARS			REMARQUES
		CADASTRE	SECTION	PROF.	PROFONDEUR	SUPERFICIE		TERR	P.C.	TERRAIN	BÂTIMENT	TOTAL	
2002	86723600	21 97	104	2500	9700	2,42500							
2004		21 97	105	2500	9700	2,42500							
2999						4,85000							
3001							7A	1 2B1	3200		3200	15V 1	
4204		M PASQUALE MUCCIARELLA					1F						
4604		5881 RENOIR MONTREAL NORD H16 2N5											
6630		PROPRIETE SUJETTE A SURTAXE SUR TERRAIN VAGUE NON DESSERVI											
1001	86723800	LOT 53E AVENUE RIV PRAIRIES					(02)						
2002		21 97	106	2500	9700	2,42500							
2004		21 97	107	2500	9700	2,42500							
2999						4,85000							
3001							7A	1 2B1	3200		3200	15V 1	
4204		M PASQUALE MUCCIARELLA					1F						
4604		5881 RENOIR MONTREAL NORD H16 2N5											
6630		PROPRIETE SUJETTE A SURTAXE SUR TERRAIN VAGUE NON DESSERVI											
1001	86729000	LOT 53E AVENUE RIV PRAIRIES					(02)						
2002		21 97	108	2500	9700	2,42500							
2004		21 97	109	2500	9700	2,42500							
2006		21 97	110	2500	9700	2,42500							
2999						7,27500							
3001							7A	1 2B1	4800		4800	15V 1	
4204		M ETTORE CUSINATO					1F						
4604		5940 GIFFARD ST LEONARD N1P 166											
6630		PROPRIETE SUJETTE A SURTAXE SUR TERRAIN VAGUE NON DESSERVI											
1001	86729300	LOT 53E AVENUE RIV PRAIRIES					(02)						
2002		21 97	111	2500	9700	2,42500							
2005		21 97	112	2500	9700	2,42500							
2006		21 97	113	2500	9700	2,42500							
2999						7,27500							
3001							7A	1 2B1	4800		4800	15V 1	
4211		M REAL BEAUCHAMP, FONCTIONNAIRE					1F						
4611		465 RUE PRINCIPALE STE VERONIQUE JOE LEO											
		3248 Chambly, Hiresville, JOE LEO											
6630		PROPRIETE SUJETTE A SURTAXE SUR TERRAIN VAGUE NON DESSERVI											

VERSO

0122 43195 W
27/10/83

86724300

4201 M. Vincenzo Casola IFTI
4601 8181 Av. Nicolas Louvet HIE-419
4202 M. Domenico Casola IFTI

PERT.	EFF.	
04-84	02-84	

8672

NUMÉRO	NUMÉRO	DÉSIGNATION	CARRÉ	CARRÉ	CARRÉ	CARRÉ	CARRÉ	CARRÉ	CARRÉ	CARRÉ	VALEUR EN DOLLARS			REMARQUES
											TERRAIN	BÂTIMENT	TOTAL	
1001	86724600	LOT 53E AVENUE RIV PRAIRIES												
2002		21 97	119	2500	9700	2,42500								
2004		21 97	115	2500	9700	2,42500								
2999						4,85000								
3001														
4204		M ANTONIO BORRELLI												
4604		3158 MAYENNE MONTREAL WORD MIN 2E4												
6630		PROPRIETE SUJETTE A SURTAXE SUR TERRAIN VAGUE NON DESSERVI												
7001		INTERSECTION 97-141												
7002		TRVERSEZ COTE EST												
7003		INTERSECTION 97-161												
7004		53 ENE COTE EST												
1001	86739500	LOT 53E AVENUE RIV PRAIRIES												
2002		21 97	197	2500	9700	2,42500								
2004		21 97	196	2500	9700	2,42500								
2999						4,85000								
3001														
4201		M ROBERT DENIS, MINEUR												
4401		551 SITE 3 LOT 29 ELLIOT LAKE ONTARIO PSA 259												
4202		MME ROBERT DENIS (JACINTHE BERNARD)												
4602		551 SITE 3 LOT 29 ELLIOT LAKE ONTARIO PSA 259												
6630		PROPRIETE SUJETTE A SURTAXE SUR TERRAIN VAGUE NON DESSERVI												
1001	86739700	LOT 53E AVENUE RIV PRAIRIES												
2002		21 97	196	2500	9700	2,42500								
2004		21 97	199	2500	9700	2,42500								
2999						4,85000								
3001														
4201		M ROBERT DENIS, MINEUR												
4401		551 SITE 3 LOT 29 ELLIOT LAKE ONTARIO PSA 259												
4202		MME ROBERT DENIS (JACINTHE BERNARD)												
4602		551 SITE 3 LOT 29 ELLIOT LAKE ONTARIO PSA 259												
6630		PROPRIETE SUJETTE A SURTAXE SUR TERRAIN VAGUE NON DESSERVI												
1001	86739900	LOT 53E AVENUE RIV PRAIRIES												
2002		21 97	193	2500	9700	2,42500								
2004		21 97	192	2500	9700	2,42500								
2006		21 97	191	2500	9700	2,42500								

DOSS	COMPT	EMPLACEMENT NOM PROFESSION RESIDENCE					SUPERFICIE	CATEGORIE SAUVAGE	SCOLAIRE		VALEUR EN DOLLARS			MUNICIPAL	REMARQUES
		NUMERO	CARRIERE	SURFACE	ANCIEN	PROFESSEUR			TERR	P. C.	TERRAIN	BATISSE	TOTAL		
2499	86739900						7,27500								
3801								7A	1	281	4800		4800	3500	200-204-3
4204		M ELIGIO SICONOLFI, GERANT						1F		C2					
4804		157 THORNTON VILLE MT ROYAL H3P 1H7													
6630		PROPRIETE SUJETTE A SURTAXE SUR TERRAIN VAGUE NON DESSERVI													
1001	86740200	LOT 53E AVENUE RIV PRAIRIES													
2002		21 97	190	2500	9700	2,42500									
2004		21 97	189	2500	9700	2,42500									
2999						4,85000									
3001								7A	1	281	3200		3200	750	1
4204		M ANDREA ABBATERANCO						1F							
4804		12195 FILION H3J 1T9													
6630		PROPRIETE SUJETTE A SURTAXE SUR TERRAIN VAGUE NON DESSERVI													
1001	86740300	LOT 53E AVENUE RIV PRAIRIES													
2002		21 97	188	2500	9700	2,42500									
3001								7A	1	281	1600		1600	750	1
4204		M FRANK MARZARO						1F							
4804		3230 ST CHARLES W ST LAURENT H4R 1R6													
6630		PROPRIETE SUJETTE A SURTAXE SUR TERRAIN VAGUE NON DESSERVI													
1001	86740500	LOT 53E AVENUE RIV PRAIRIES													
2002		21 97	187	2500	9700	2,42500									
2004		21 97	186	2500	9700	2,42500									
2999						4,85000									
3001								7A	1	281	3200		3200	750	1
4212		MR BENITO PARALOVO, WELDER						1A							
4812		6177 VILLENEUVE MTL NORD H1G 1M1													
4213		MR ILDEBRANDO FERRARESE, PAINTER						1A							
4813		10070 8L ST VITAL MONTREAL NORD H1H 5S6													
6630		PROPRIETE SUJETTE A SURTAXE SUR TERRAIN VAGUE NON DESSERVI													
1001	86740700	LOT 53E AVENUE RIV PRAIRIES													
2002		21 97	185	2500	9700	2,42500									

86739900

9FE1

4201 Ville de Montreal - Services de la Gestion
Immobilier

4601 507 Pl. d'Armes # 300 H2Y 2W8.

DEPT	REP
17.12.54	21.9.54

R
215

CODE	COMPTE	EMPLACEMENT NOM PROFESSION RÉSIDENCE					SUPERFICIE	CATEGORIE SANTIER	SCOLAIRE		VALEUR EN DOLLARS			MUNICIPAL	REMARQUES
		DIV. CAD.	CADASTRE	SECTION	INDIC.	PARCOURS			TERR P. C.	TERRAIN	BÂTISE	TOTAL			
2004 2499	86740700	21 97	189		2500	9700	2,42500 9,85000								
3001								7A	1 281	3200			3200	TSV 1	
4212 4412 4213 4413		MR BENITO PARALOMO, BELDER 6177 VILLENEUVE HTL NORD H16 JMI						1A	2						
		MR ILDEBRANDO FERRARESE, PAINTER 10070 BL ST VITAL MONTREAL NORD H1H 456						1A	2						
6630		PROPRIETE SUJETTE A SURTAXE SUR TERRAIN VAGUE NON DESSERVI													
1001	86740900 A 129853 1-11-84	LOT 53E AVENUE RIV PRAIRIES													
2002 2004 2499		21 97	183		2500	9700	2,42500 9,85000								
3001		21 97	182		2500	9700	2,42500 9,85000								
4204 4404		M FRANCESCO MASSARELLI 2687 THERRIEN MASCOUCHE JON ICB						1F	2						
6630		PROPRIETE SUJETTE A SURTAXE SUR TERRAIN VAGUE NON DESSERVI													
1001	86741100	LOT 53E AVENUE RIV PRAIRIES													
2002 2004 2499		21 97	181		2500	9700	2,42500 9,85000								
3001		21 97	180		2500	9700	2,42500 9,85000								
4204 4404		M ANGELO PERROTTI 7210 DUMESNIL ST LEONARD H1S 289						1F	2						
6630		PROPRIETE SUJETTE A SURTAXE SUR TERRAIN VAGUE NON DESSERVI													
1001	86741300	LOT 53E AVENUE RIV PRAIRIES													
2002 2004 2006 2499		21 97	179		2500	9700	2,42500 9,85000								
		21 97	178		2500	9700	2,42500 9,85000								
		21 97	177		2500	9700	2,42500 9,85000								
3001								7A	1 281	4800			4800	TSV 1	
4201 4401		M GIUSEPPE LIBERTELLA 5339 CHARLEBOI MONTREAL NORD H1G 3A8						1F	2						
6630		PROPRIETE SUJETTE A SURTAXE SUR TERRAIN VAGUE NON DESSERVI													

86741300

2F11

4201 Mme Libera Siola - Di Pippo

4601 2562 Sauré H28 103

CRAT	EFF
201204	11184

86740900

8F12

4201 Mme Adelina Colombo - Massarelli

4601 2687 Therrien Mascouche JON 100

CRAT	EFF
18105	10024

201204

CODE	COMPTE	EMPLACEMENT NOM PROFESSION, RÉSIDENCE					CATEGORIE BÂTIMENT	SCOLAIRE			VALEUR EN DOLLARS			REMARQUES
		NOY. CAD.	CADASTRE	SUBDIVISION	FRONT	PROFONDEUR		SUPERFICIE	TERR. P. C.	TERRAIN	BÂTISSE	TOTAL	MUNICIPAL	
1001	86791600	LOT 53E AVENUE RIV PRAIRIES					6029							
2002		21 97	176		2500	9700				2,42500				
2004		21 97	175		2500	9700				2,42500				
2999										4,85000				
3001							7A	1	281	3200		3200	TSV 1	
4205		M CLEMENT LIXOGES												
4605		1030 42E AVENUE P A T NIA 395												
6630		PROPRIETE SUJETTE A SURTAXE SUR TERRAIN VAGUE NON DESSERVI												
1001	86791800	LOT 53E AVENUE RIV PRAIRIES					6029							
2002		21 97	174		2500	9700				2,42500				
2004		21 97	173		2500	9700				2,42500				
2999										4,85000				
3001							7A	1	281	3200		3200	TSV 1	
4201		M SAVINO YARTAGLIA												
4601		10950 PASTEUR N3M 2N5												
6630		PROPRIETE SUJETTE A SURTAXE SUR TERRAIN VAGUE NON DESSERVI												
1001	86792000	LOT 53E AVENUE RIV PRAIRIES					6029							
2002		21 97	172		2500	9700				2,42500				
2004		21 97	171		2500	9700				2,42500				
2999										4,85000				
3001							7A	1	281	3200		3200	TSV 1	
4204		M BENEDETTO TANNUCCI												
4604		2023 REGENT N3A 2P8 6557 MARQUET H4E 2X6 F.1222 #3485 200 85-84												
6630		PROPRIETE SUJETTE A SURTAXE SUR TERRAIN VAGUE NON DESSERVI												
1001	86792200	LOT 53E AVENUE RIV PRAIRIES					6029							
2002		21 97	173		2500	9700				2,42500				
2004		21 97	169		2500	9700				2,42500				
2999										4,85000				
3001							7A	1	281	3200		3200	TSV 1	
4204		M GIOVANNI ALBERGHI												
4604		11391 EXHIER HTL NORD N1M 3N2												
6630		PROPRIETE SUJETTE A SURTAXE SUR TERRAIN VAGUE NON DESSERVI												

86742000

IAEI

4401 Mr. Livio Temaglia

4601 6455 Rosemont HIT 269

CERT.	EXP.
10-185	30-10-84

AEB20

ROLE D'ÉVALUATION DES IMMEUBLES POUR L'EXERCICE FINANCIER 1985

VILLE DE MONTREAL

TABLEAU D'ÉVALUATION

COTE	COMPTÉ	EMPLACEMENT NOM, PROFESSION, RESIDENCE					CATEGORIE IMMEUBLE	SCOLAIRE		VALEUR EN DOLLARS			MUNICIPAL	REMARQUES
		CAD.	CADASTRE	VALUÉS	FRONT	PROFONDEUR		SUPERFICIE	TERR P C	TERRAIN	BATISSE	TOTAL		
1001	86742900	LOT 53E AVENUE RIV PRAIRIES					1029							
2002		21 97	168	2500	9700	2,42500								
2009		21 97	167	2500	9700	2,42500								
2006		21 97	166	2500	9700	2,42500								
2999						7,27500								
3001							7A	1 2B1	4800		4800	750	1	
4204		M DONATO FERRARO					1F							
4604		3708 PRIEUR E W 2MI												
6630		PROPRIETE SUJETTE A SURTAXE SUR TERRAIN VAGUE NON DESSERVI												
7001		4 EME RUE												
1001	86744900	12605 53E AVENUE RIV PRAIRIES					1029							
2002		21 97	26	5000	10000	5,00000								
3001							2A	1 2B1	6800	47500	54300	1 2 1		
4201		MME ODILE MARTINEZ MERRADA					1F							
4601		12605 53E AVENUE RIV PRAIRIES MIE 2H8 F1222 #42248g.28-11-84												
1001	86745000	12615 53E AVENUE RIV PRAIRIES					1029							
2002		21 97	25	5000	10000	5,00000								
3001							2A	1 2B1	6800	46900	53700	1 2 1		
4201		M ALBANO MARQUES, TECHNICIEN					1F							
4601		12615 53E AVENUE RIV PRAIRIES MIE 2H8												
1001	86745100	12625 53E AVENUE RIV PRAIRIES					1029							
2002		21 97	24	5000	10000	5,00000								
3001							2A	1 2B1	6800	54500	61300	1 2 1		
4201		Mlle LOUISE DROLET 1/2 12625-53e Avenue, MIE 2H8 F1222 43508					3F							
4601		11562 AV GARON MTL NORD W 1/2												
4202		M PIERRE BERNARD 1/2					1F							
4602		6382 PIERRE 89 MTL NORD MIE 1P2												
1001	86745200	12635 53E AVENUE RIV PRAIRIES					1029							
2002		21 97	23	5000	10000	5,00000								
3001							2A	1 2B1	6800	49400	56200	1 2 1		

SERVICE D'ÉVALUATION

CODE	COMPTÉ	EMPLACEMENT						CATEGORIE D'IMMEUBLE	SCOLAIRE		VALEUR EN DOLLARS			REMARQUES
		NOM	PROFESSION	RÉSIDENCE	ADRESSE	PROFONDEUR	SUPERFICIE		TERR P. C.	TERRAIN	BÂTISSE	TOTAL		
4203 4603	86745200	M GILLES D'ASTOUS, MECANICIEN						1F						
		12635 53E AVENUE RIV PRAIRIES												
1001	86745300													
2002		21 97	22	5000	10000	5,00000								
3001								2A	1 281	6800	92700	99500	T R I	
4203 4603		M JACQUES GAUVIN, CHAUFFEUR						1F						
		12645 53E AVENUE												
4204 4604		MME JACQUES GAUVIN (NICOLE MARTIN)						2F						
		12645 53E AVENUE												
1001	86745400													
2002		21 97	21	5000	10000	5,00000								
3001								2A	1 281	6800	81800	88600	T R I	
4202 4602		M ANTONIO VIGORITO, CUISINIER						1F						
		12655 53E AV RIV PRAIRIES												
1001	86745500													
2002		21 97	20	5000	10000	5,00000								
3001								2A	1 281	6800	19600	26400	T R I	
4201 4601		M ANDRE GODIN, SUPERVISEUR						1F						
		12665 53E AVENUE												
1001	86745600													
2002		21 97	19	5000	10000	5,00000								
3001								2A	1 281	6800	19600	26400	T R I	
4201 4601		M JOSEPH AIME GAGNE						1F						
		12675 53E AVENUE RIV PRAIRIES												
1001	86745700													
2002		21 97	18	5000	10000	5,00000								
3001								2A	1 281	6800	23800	30600	T R I	

CODE	COMPTE	EMPLACEMENT NOM PROFESSION, RESIDENCE						CATEGORIE BÂTIMENT	SCOLAIRE	VALEUR EN DOLLARS			MUNICIPAL	REMARQUES	
		AV. (AD.)	CADASTRAL	ANDROSSOU	FRONT	PROFONDEUR	SUPERFICIE			TERRAIN	BÂTISSÉ	TOTAL			
4201 4601	86745700	M													
1001	86745800														
2002															
3001															
4201 4601		M													
4202 4602		Mlle													
1001	86745900														
2002															
3001															
4201 4601		M													
1001	86745950														
2002															
3001															
4201 4601		M													
6620															
1001	86746100														
2002															
3001															
4211 4611		M													
7002 7003 7004 7005															

CODE	COMPTÉ	EMPLACEMENT					CATEGORIE BÂTIMENT	SCOLAIRE		VALEUR EN DOLLARS			REMARQUES
		AV. CAD.	CADASTRIQUE	ÉVALUATION	ÉVALUÉ	PROFONDEUR		SUPERFICIE	TERR. P. C.	TERRAIN	BÂTISSE	TOTAL	
1001	86746300	LOT RUE PROJETEE 96,898 ETC.					(12)						
2002		21 96	808	1500	15600	2,34000							
2004		21 96	771	1500	8000	1,20000							
2006		21 96	264	1500	8000	1,20000							
2008		21 96	309	1500	15600	2,34000							
2010		21 96	357	1500	15600	2,34000							
2999						9,52000							
3001							68	282	1			1 E26 NOMINALE	
4204		SUCCESSION PAUL BRISSET DES NOS					DF4						
4604		3410 ATWATER											
1001	86746302	LOT RUE PROJETEE 96,143 ETC.					(12)						
2002		21 96	136	1500	8000	1,20000							
2004		21 96	98	1500	8000	1,20000							
2006		21 96	440	1500	15600	2,34000							
2008		21 96	91	1500	8000	1,20000							
2010		21 96	448	1500	15600	2,34000							
2012		21 96	58	1500	8000	1,20000							
2014		21 96	51	1500	8000	1,20000							
2016		21 96	489	1500	15600	2,34000							
2018		21 96	24	1500	8000	1,20000							
2999						14,22000							
3001							68	282	1			1 E26 NOMINALE	
4204		M P RENE BUELLETTE					DF						
4604		11039 BRUNET MONTREAL NORD HIG SEA											
1001	86746303	LOT RUE PROJETEE 96,981.					(12)						
2002		21 96	481	1500	15600	2,34000							
3001							68	281	1			1 E26 NOMINALE	
4211		RIVIERE DES PRAIRIES DEVELOPMENTS INC					DF						
4611		685 JARRY E H2P 181											
7001		DEBUT DE 54E AVENUE											
1001	86746600	12720 54E AVENUE RIV PRAIRIES					(02)						
2002		21 96	794	2500	8000	2,00000							
2004		21 96	793	2500	8000	2,00000							
2006		21 96	792	2500	8000	2,00000							
2999						6,00000							
3001							24	1 281	0100	4600	12700	T R 1	

CODE	COMPTE	EMPLACEMENT - NOM, PROFESSION, RÉSIDENCE					CATEGORIE RÉGIMENT	SCOLAIRE		VALEUR EN DOLLARS			REMARQUES	
		LOT	CARACTÈRE	SUBDIVISION	FRONT	PROFONDEUR		SUPERFICIE	TERR P. C.	TERRAIN	BÂTIMENT	TOTAL		
4211 4611	86746600	MME ALFRED CLEMENT (FLORENTINE SPIRLET) 12720 54E AVENUE RIV PRAIRIES H1E 2J8					3F							
1001	86746900	12700 54E AVENUE RIV PRAIRIES					(02)							
2002		21 96	791		2500	8000					2,00000			
2804		21 96	790		2500	8000					2,00000			
2886		21 96	789		2500	8000					2,00000			
2999											6,00000			
3001							2A	I 2B1	8100	28000	36100	T R I		
4204 4604		MRS JANOS KOVACS (THERESE TREUER) 12700 54E AVENUE RIV PRAIRIES H1E 2J8					2A							
4207 4607		MR JANOS KOVACS 12700 54E AVENUE RIV PRAIRIES H1E 2J8					1A							
1001	86746910	LOT 54E AVENUE RIV PRAIRIES					(02)							
2002		21 96	788		2500	8000					2,00000			
3001							7A	I 2B1	2700		2700	TVV I		
4201 4601		M JANOS KOVACS 12700 54E AVENUE RIV PRAIRIES H1E 2J8					1F							
6620		PROPRIETE SUJETTE A SURTAXE SUR TERRAIN VAGUE DESSERVI												
1001	86747200	12680 LOT 54E AVENUE RIV PRAIRIES					(02)							
2004		21 96	787		2500	8000					2,00000			
2005		21 96	786		2500	8000					2,00000			
3001							2A 3A	I 2B1	5400 2700	57100	62500	2700 TVV I		
4201 4601		M JACQUES GASSE 6353 CHARTRAND MTL NORD H1G 3P5					1F							
6620		PROPRIETE SUJETTE A SURTAXE SUR TERRAIN VAGUE DESSERVI												
1001	86747400	LOT 54E AVENUE RIV PRAIRIES					(02)							
2002		21 96	786		2500	8000					2,00000			
3001							7A	I 2B1	2700		2700	TVV I		
4201 4601		M JACQUES GASSE 6353 CHARTRAND MTL NORD H1G 3P5					1F							
6620		PROPRIETE SUJETTE A SURTAXE SUR TERRAIN VAGUE DESSERVI												

ANNULÉ

CODE	COMPTÉ	EMPLACEMENT NOM PROFESSION RÉSIDENTE					CATEGORIE BÂTIMENT	VALEUR EN DOLLARS			MUNICIPAL	REMARQUES	
		RIV. 54E	CARASSIÈRE	PERMISSEUR	FRONT	PROFONDEUR		SUPERFICIE	SCOLAIRE	TERRAIN			BÂTISSE
1001	86747500	LOT 54E AVENUE RIV PRAIRIES					(02)						
2002		21 96	785		2500	8000	20000						
3001								7A	1 2B1	2700		2700 TR 1	
4201		M NORHAND D AUTEUIL					1F						
4401		12215 60E AVENUE #2 HIC 1P4											
4202		MME FRANCE DELISLE-D AUTEUIL					2F						
6420		PROPRIETE SUJETTE A SURTAXE SUR TERRAIN VAGUE DESSERVI											
1001	86747600	12670 54E AVENUE RIV PRAIRIES					(02)						
2002		21 96	784		2500	8000	2,00000						
2004		21 96	783		2500	8000	2,00000						
2999							4,00000						
3001								2A	1 2B1	5400	20400	25800 TR 1	
4201		M NORHAND D AUTEUIL					1F						
4401		12215 60E AVENUE #2 HIC 1P4											
4202		MME FRANCE DELISLE-D AUTEUIL					2F						
1001	86747800	12660 54E AVENUE RIV PRAIRIES					(02)						
2002		21 96	782		2500	8000	2,00000						
3001								2A	1 2B1	2700	16900	19100 TR 1	
4204		M OCTAVE QUINTIN, MECANICIEN					1F						
4604		12660 54E AVENUE RIV PRAIRIES HIC 2J8											
1001	86747850	12650 54E AVENUE RIV PRAIRIES					(02)						
2002		21 96	781		2500	8000	2,00000						
2004		21 96	780		2500	8000	2,00000						
2999							4,00000						
3001								2A	1 2B1	5400	51700	57100 TR 1	
4201		M REAL DOYON, POLICIER					1F						
4401		12650 54E AVENUE HIC 2J8											
4202		MME REAL DOYON (MICHELINE ADAM)					5F						
4602		12550 54E AVENUE HIC 2J8											
1001	86747900	12640 LOT 54E AVENUE RIV PRAIRIES					(02)						
2006		21 96	779		2500	8000	2,00000						
2008		21 96	778		2500	8000	2,00000						
2999							4,00000						

TABLEAU D'ÉVALUATION

CODE	COMPTÉ	EMPLACEMENT - NOM, PROFESSION, RÉSIDENCE						CATEGORIE BÂTIMENT	SCOLAIRE		VALEUR EN DOLLARS			MUNICIPAL	REMARQUES	
		NOM	PROFESSION	RÉSIDENCE	NUMÉRO	PROFESSEUR	SUPERFICIE		TERR. P. C.	TERRAIN	BÂTISSÉ	TOTAL				
3001	86747900							2A	1	2B1	5400	56600	62000			
4201		M PIERRE RENAUD						1F								
4601		12042 72E AVENUE RDP H1E 2G1														
		12640 54 ^e Avenue H1E 2E7 F.1222 #3685 DOG-5-64														
0620		PROPRIÉTÉ SUJETTE À SURTAXE SUR TERRAIN VAGUE DESSEVÉ														
1001	86748100	12630 54E AVENUE RIV PRAIRIES						(02)								
2002		21 96	777	2500	8000	2,00000										
2004		21 96	776	2500	8000	2,00000										
2999						4,00000										
3001								2A	1	2B1	5400	54100	59500		T R	
4201		M MARCEL BARRERE						1F								
4601		12630 54E AVENUE H1E 2L21														
4202		Mlle LORRAINE GARNIER						3F								
4602		12630 54E AVENUE H1E 2L21 F.1222 (004 23) om 2903														
1001	86748400	12620 54E AVENUE RIV PRAIRIES						(02)								
2004		21 96	775	2500	8000	2,00000										
2006		21 96	774	2500	8000	2,00000										
2999						4,00000										
3001								2A	1	2B1	5400	45800	51200		T R 1	
4202		M PATRICE LEVASSEUR, ENSEIGNANT						1F								
4602		12620 54E AVENUE RIV PRAIRIES H1E 2J8														
4203		Mlle CLAIRE BONETTE						3F								
4603		12620 54E AVE RIV PRAIRIES H1E 2J8														
1001	86748450	12610 54E AVENUE RIV PRAIRIES						(02)								
2002		21 96	773	2500	8000	2,00000										
2004		21 96	772	2500	8000	2,00000										
2999						4,00000										
3001								2A	1	2B1	5400	45800	51200		T R 1	
4202		M DANIEL AUCLAIR, COMMISS						1F								
4602		12610 54E AV R DES P H1E 2J8														
4203		Mlle ROLANDE OTIS						3F								
4603		12610 54E AV R DES P H1E 2J8														
1001	86749100	12570-72 54E AVENUE RIV PRAIRIES						(02)								
2002		21 96	263	2500	8000	2,00000										
2004		21 96	262	2500	8000	2,00000										
2999						4,00000										

86749600

IFIA

4301 M. Donald Caporici

4601 10011 Pigeon Montreal-Nord

IFII

4302 M. Ricardo Caporici

4602 8370 Maurice Duplessis bl. HIE 3A3

CERT.	EFF.
16-10-84	11-8-84

PROFIL D'IDENTIFICATION

CODE	COMPTÉ	EMPLACEMENT (NEW PROFESSIONAL RESIDENCE)					SURFACE	CATEGORIE BÂTIMENT	SCOLAIRE	VALEUR EN DOLLARS			REMARQUES	
		CADASTRE	SECTION	NUMERO	PROFONDEUR	PROFONDEUR				TERRAIN	BÂTIMENT	TOTAL		
2504 2999	86750000	21 96	253	2500	8000	2,00000 4,00000								
3001								2A	1 2B1	5400	28900	34300	T R 1	
4204 4604		M VINCENT CAPORICCI, TAILLEUR 12520 54E AVENUE RIV. PRAIRIES H1E 2J7												
1001	86750100	LOT 54E AVENUE RIV PRAIRIES												
2002 2004 2999	A-135574 11-8-84	21 96	252	2500	8000	2,00000 2,00000 4,00000								
3001								7A	1 2B1	5400		5400	T R 1	
4201 4601		M VINCENT CAPORICCI, COUTURIER 12520 54E AVENUE RIV PRAIRIES H1E 2J7												
6620		PROPRIETE SUJETTE A SURTAXE SUR TERRAIN VAGUE DESSERVI												
1001	86750300	PTIE DE 12500-02 54E AVENUE RIV PRAIRIES												
2002 2004 2006 2006 2999		21 96	250	2500	8000	2,00000 2,00000 65800								
3001								2B	1 2B1	6300	33800	40100	T R 1	
4203 4603		M BERNARD LAFRANCE, PLATRIER 12502 54E AVENUE H1E 3J9												
4204 4604		M JACQUES LAFRANCE, VITRIER 5600 BL LEGER NTL NORD H1G 1K3												
1001	86750605	LOT 54E AVENUE RIV PRAIRIES												
2002 2002		21 96	P243	1701	8000	1,35200 1684								
3001								6B	2B1	1800		1800	E06 204-3	
4204 4604		LA VILLE DE MONTRÉAL (SERVICE DES IMMEUBLES) 275 NOTRE-DAME, E. H2Y 1C6												
1001	86751100	LOT 54E AVENUE RIV PRAIRIES												
2002		21 96	242	2500	8000	2,00000								
3001								6B	2B1	2700		2700	E06 204-3	

86750000

IFI3

4201 M. Donaldor Caporicci

4601 10011 Pigeon, Montreal Nord

IFI1

4202 M. Ricardo Caporicci

4602 8370 Maurice Duplessis bl. HIE 3A3

CERT.	EFF.
16-10-84	11-8-84

86750100

IFI2

4201 M. Donaldor Caporicci

4601 10011 Pigeon, Montreal Nord

IFI1

4202 M. Ricardo Caporicci

4602 8370 Maurice Duplessis bl. HIE 3A3

CERT.	EFF.
16-10-84	11-8-84

RÔLE D'ÉVALUATION DES BÂTIMENTS POUR L'EXERCICE FINANCIER 1989

VILLE DE MONTREAL

TABLEAU DE LA SITUATION

CODE	COMPTÉ	EMPLACEMENT, NOM PROFESSION, RÉSIDENCE					CATEGORIE BÂTIMENT	SCOLAIRE		VALEUR EN DOLLARS			MUNICIPAL	REMARQUES	
		ADRESSE	DE LA VILLE	NOM	PROFESSION	RÉSIDENCE		TERRAIN	BÂTIMENT	TERRAIN	BÂTIMENT	TOTAL			
4211 4411	86751100	LA VILLE DE MONTREAL-SERVICE DES IMMEUBLES 275 NOTRE DAME E H2Y 1C6					9F								
1001	86751200	12480 54E AVENUE RIV PRAIRIES					(02)								
2002		21 96	241	2500	8000						2,00000				
2004		21 96	240	2500	8000						2,00000				
2999											4,00000				
3001							2A	1	2B1	5400	35900	41300	T R I		
4201 4401		M REAL LEMIRE 12480 54E AVENUE RIV PRAIRIES HIE 3T9					1F								
1001	86751400	12430 601 54E AVENUE RIV PRAIRIES					(02)								
2002		21 96	239	2500	8000						2,00000				
2004		21 96	238	2500	8000						2,00000				
2999											4,00000				
3001							2A	1	2B1	5400	64,000	70,000	T R I		
4201 4401		M BEAUVOIR DURANDISSE 6299 P E LA MARCHE ST LEONARD H1P 1J2					1F								
6670		PROPRIETE SUJETTE A SURTAXE SUR TERRAIN VAGUE DESSERVI													
1001	86751600	12460 54E AVENUE RIV PRAIRIES					(02)								
2002		21 96	237	2500	8000						2,00000				
2004		21 96	236	2500	8000						2,00000				
2999											4,00000				
3001							2A	1	2B1	5400	43900	48800	T R I		
4203 4403		M ROBERT MOO, JOURNALIER 12460 54E AVENUE HIE 2J7					1F								
4204 4404		Mlle GINETTE ROBIDOUX 12460 54E AVENUE HIE 2J7					3F								
1001	86751800	12450 54E AVENUE RIV PRAIRIES					(02)								
2002		21 96	235	2500	8000						2,00000				
2004		21 96	234	2500	8000						2,00000				
2999											4,00000				
3001							2A	1	2B1	5400	42500	47900	T R I		
4201 4401		M JERONIMO DE BARROS 12450 54E AVENUE RIV PRAIRIES HIE 3T9					1F								

DATE	PRE	PTE
20/6/89	11484	2.85

2A
2A

BUREAU D'ÉVALUATION

CODE	COMPTE	EMPLACEMENT - NOM, PROFESSION, RÉSIDENCE					CATEGORIE RATIFIÉE	SCOLAIRE			VALEUR EN DOLLARS			REMARQUES	
		DEV. CAD.	CADASTRE	SUBDIVISION	FRONT	PROFONDEUR		SUPERFICIE	TERR P. C.	TERRAIN	GÂTISSE	TOTAL	MUNICIPAL		
1001	86752000	12440 54E AVENUE RIV PRAIRIES					(02)								
2002		21 96	233		2500	8000					2,00000				
2004		21 96	232		2500	8000					2,00000				
2999											4,00000				
3001							2A	1 2B1	5400	42800	48200	T R 1			
4203		M GILLES DUGUAY, DIRECTEUR					IF								
4303		12440 54E AVENUE H1E 2J5													
4204		MME GILLES DUGUAY (YOLANDE ROCHON)					SF								
4304		12440 54E AVENUE H1E 2J5													
1001	86752200	12430 54E AVENUE RIV PRAIRIES					(02)								
2002		21 96	231		2500	8000					2,00000				
2004		21 96	230		2500	8000					2,00000				
2999											4,00000				
3001							2A	1 2B1	5400	42700	48100	T R 1			
4203		M GIUSEPPE DE MATTEIS VERSO					IF								
4303		12430 54E AVENUE H1E 3T9													
4204		MME GIUSEPPE DE MATTEIS (REGINA TREVISONNO)					SF								
4304		12430 54E AVENUE H1E 3T9													
1001	86752400	12420 54E AVENUE RIV PRAIRIES					(02)								
2002		21 96	229		2500	8000					2,00000				
2004		21 96	228		2500	8000					2,00000				
2999											4,00000				
3001							2A	1 2B1	5300	41500	46800	T R 1			
4201		M ANDRE HOULE					IF								
4301		12420 54E AVENUE H1E 3T9													
4202		MME ELISE BOUCHARD					SF								
4302		12420 54E AVENUE H1E 3T9													
7001		4 ENE RUE													
1001	86752600	12390 54E AVENUE RIV PRAIRIES					(02)								
2002		21 96	P223		7600	1RR					2,11700				
2004					8200	2800									
2004		21 96	P222		8200	2700					2,11400				
2006		21 96	P221		8200	2700					2,11400				
2999											4,34500				
3001							2A	1 2B1	7200	19500	26700	T R 1			

16752000

CFNI

4201 Construction Russe Stee

4601 12554 - 39E Avenue HIE 2E2.

ANNULÉ

CERT.	EFF.
1-10-83	2-10-83

86752000

IFTI

4201 - M. Denis Richard

4601 19480 51 Avenue HIE - 2E2

SPFI

1500 - Mlle Diane Bolduc

CERT.	EFF.
1-12-83	3-10-83

CODE	COMPTE	EMPLACEMENT - NOM, PROFESSION, RÉSIDENCE					CATEGORIE BÂTIMENT	SCOLAIRE	VALEUR EN DOLLARS			MUNICIPAL	REMARQUES	
		LOT CAD.	CADASTRE	SECTION	FRONT	PROFONDEUR			SUPERFICIE	TERR. P. C.	TERRAIN			BÂTIMENT
4201 4601 4202 4602 4203	86752600	M DANIEL TALBOT 6316 HATTE MONTREAL NORD N16 258 12350 548 M VINCENT CARONE 12063 6E AVENUE RIV PRAIRIES N1E 3A7 MME JOHANNE TALBOT					1F 2F 3F							
7001		RUELLE												
1001 2002 2004 2999	86752700	12380 54E AVENUE RIV PRAIRIES					102							
		21 96 219 2500 8000 2,00000												
		21 96 218 2500 8000 2,00000												
		2999 4,00000												
3001							2A	1 2B1	5400	29900	35300	T R I		
4204 4604		M ROMED LEDUC, DEBARDEUR 12380 54E AVENUE RIV PRAIRIES N1E 2J5					1F							
1001 2002 2004 2999	86752900	12370 507 54E AVENUE RIV PRAIRIES					102							
		21 96 217 2500 8000 2,00000												
		21 96 216 2500 8000 2,00000												
		2999 4,00000												
3001							2A	2 2B1	5400	61100	66500	T R I		
4201 4601		GINAC CONSTRUCTION LTEE 2597 PERRON LONGUEUIL J7L 2A8					CF							
4620		PROPRIETE SUJETTE A SURTAXE SUR TERRAIN VAGUE DESSERVI												
1001 2002 2004 2999	86753100	12360 507 54E AVENUE RIV PRAIRIES					102							
		21 96 215 2500 8000 2,00000												
		21 96 214 2500 8000 2,00000												
		2999 4,00000												
3001							2A	1 2B1	5400	54100	59500	T R I		
4201 4601 4202		M GIUSEPPE CALCARA 12360 54E AVENUE N1E 2J5 MME FRANCESCA CALCARA					1F 2F							
4620		PROPRIETE SUJETTE A SURTAXE SUR TERRAIN VAGUE DESSERVI												
1001 2002 2004 2999	86753300	12350 507 54E AVENUE RIV PRAIRIES					102							
		21 96 213 2500 8000 2,00000												
		21 96 212 2500 8000 2,00000												
		2999 4,00000												

VERSO

CERT. 20983 1-84 261

CERT. 30983 1-84 261

26752900

4301- M. Perrine Rodway

1251

4601 10370 50^e Avenue H1E-2J5

2551

4302- Mme. Bernyette Laine Rodway

DATE	AMT	REMARKS
1-12-83	316.83	265 1/12

NUMÉRO	COMPTÉ	EMPLACEMENT - NOM PROFESSION, RESIDENCE						CATEGORIE BÂTIMENT	SCOLAIRE	VALEUR EN DOLLARS			REMARQUES		
		NUMÉRO	LOCALITE	DISTRIBUTION	PROF.	PROF. PRINCIPAL	SUPERFICIE			FERR. P. C.	TERRAIN	BÂTIMENT		TOTAL	
3001	86753300														
4201		VERSO						CF	2						
4401		GIGNAC CONSTRUCTION LTEE 2547 PERRON LONGUEUIL J4L 2A8													
4420		PROPRIETE SUJETTE A SURTAXE SUR TERRAIN VAGUE DESSERVI													
1001	86753500	12340 1267 54E AVENUE RIV PRAIRIES													
2002		21 96	211		2500	8000									
2004		21 96	210		2500	8000									
2999															
3001															
4201		VERSO						CF	2						
4401		GIGNAC CONSTRUCTION LTEE 2547 PERRON LONGUEUIL J4L 2A8													
4420		PROPRIETE SUJETTE A SURTAXE SUR TERRAIN VAGUE DESSERVI													
1001	86753700	12310 54E AVENUE RIV PRAIRIES													
2002		21 96	209		2500	8000									
2004		21 96	208		2500	8000									
2999															
3001															
4203		M CLAUDE BEDARD, OPERATEUR 12310 54E AVENUE RIV PRAIRIES H1E 2J5						IF							
4403															
4204		MME CLAUDE BEDARD (PIERRETTE LAQUETTE) 12310 54E AVENUE RIV PRAIRIES H1E 2J5						IF							
4404															
1001	86753900	12300 54E AVENUE RIV PRAIRIES													
2002		21 96	207		2500	8000									
2004		21 96	206		2500	8000									
2999															
3001															
4201		M JACQUES BEAULIEU 12300 54E AVENUE H1E 2J3						IF							
4401															
4202		MME NICOLE BELANGER 12300 54E AVENUE H1E 2J3						IF							
4402															
1001	86754200	12290 54E AVENUE RIV PRAIRIES													
2001		21 96	205		2500	8000									
2002		21 96	204-2		1250	8000									
2003		21 96	204-1		1250	8000									

86753300

1FE1

4201 N. Bonita MASTROBERARDINO

4601 12350 - 54E AVENUE HIF 235

2FE1

4202 Mme ADA SYRABESE - MASTROBERARDINO

CERT

21-10-83 13-9-83

86753300

1FE1

4201 N. Vincent MASTROBERARDINO

4601 12346 - 54E AVENUE HIF 235

2FE1

4202 Mme Micheline Rouleau - MASTROBERARDINO

CERT

21-10-83 13-9-83

CDL	COMPTÉ	EMPLACEMENT, N° ET PROFESSION, RÉSIDENCE						CATEGORIE BÂTIMENT	SCOLAIRE		VALEUR EN DOLLARS			MUNICIPAL	REMARQUES
		N° CAD	CADASTRE	TERRAIN	PROFONDEUR	SUPERFICIE	TERR. P. C.		TERRAIN	BÂTISSE	TOTAL				
2004 2999	86754200	21 96	203	2500	8000	2,00000 6,00000									
3001							2A	1 2B1	8100	48900	56500	TR			
9201 9601		M MARCEL TANGUAY, TECHNOLOGUE 12290 54E AVENUE H1E 255						IF							
1001	86754300	LOT 54E AVENUE RIV PRAIRIES						1029							
2004 2005 2999		21 96	202	2500	8000	2,00000									
		21 96	201-2	1250	8000	1,00000 3,00000									
3001							7A	2 2B1	9100		9100	TVV 1			
9201 9601		BALTICA INVESTMENT CORP 6966 TERRASSE SAGAMO H1S 261						CF							
6620		PROPRIETE SUJETTE A SURTAXE SUR TERRAIN VAGUE DESSERVI													
1001	86754500	LOT 54E AVENUE RIV PRAIRIES						1029							
2002 2004 2999		21 96	201-1	1250	8000	1,00000									
		21 96	200	2500	8000	2,00000 3,00000									
3001							7A	2 2B1	9100		9100	TVV 1			
9201 9601		BALTICA INVESTMENT CORP 6966 TERRASSE SAGAMO H1S 261						CF							
6620		PROPRIETE SUJETTE A SURTAXE SUR TERRAIN VAGUE DESSERVI													
1001	86754700	¹⁰²⁶⁰ LOT 54E AVENUE RIV PRAIRIES						1029							
2002 2004 2999		21 96	199	2500	8000	2,00000									
		21 96	198	2500	8000	2,00000 9,00000									
3001							2A 2A	1 2B1	5400 5900	36900	62300 5900	TR			
9201 9601 9202 9602		M PIERRE RICHARD D ANOUR 12227 PLACE PHILIPPE LEBON H1E 1L6 MME MARIE MARIE ALEXANDRE D ANOUR 12227 PLACE PHILIPPE LEBON H1E 1L6						1F 2F							
6620		PROPRIETE SUJETTE A SURTAXE SUR TERRAIN VAGUE DESSERVI													
1001	86754900	¹⁰²⁵⁰ LOT 54E AVENUE RIV PRAIRIES						1029							

CERT.	LF	R
24/10/84	11/84	259

RÔLE D'ÉVALUATION DES IMMEUBLES POUR L'EXERCICE FINANCIER

1984

VILLE DE MONTRÉAL

RÔLE D'ÉVALUATION

CODE	COMPTÉ	EMPLACEMENT - NOM, PROFESSION, RESIDENCE					SUPERFICIE	CATEGORIE BÂTIMENT	SCOLAIRE		VALEUR EN DOLLARS			REMARQUES	
		CADASTRE	ANCIEN N°	ANCIEN	PROFESSEUR	TERRAIN			BÂTIMENT	TOTAL	MUNICIPAL				
2002 2004 2999	86754900	21 96 21 96	197 196	2500 2500	8000 8000	2,00000 2,00000 4,00000									
3001								2A 2A	1	2B1	5400 5500	50900	62300	6400	2410-82 1-1-84 261
4201 4601 4202 4602		M FRANTZ CASSEUS 12250 54E AVENUE RIV PRAIRIES H1E 2J5 MME YVROSE PIERRE CHARLES CASSEUS 12250 54E AVENUE RIV PRAIRIES H1E 2J5					1F 2F								
4420		PROPRIETE SUJETTE A SURTAXE SUR TERRAIN VAGUE OBSERVE													
1001	86755100	12240 54E AVENUE RIV PRAIRIES													
2002 2004 2999		21 96 21 96	195 194-1	2500 1250	8000 8000	2,00000 1,00000 3,00000									
3001								2A	1	2B1	4100	40800	44900	T R	
4205 4605		MME DANIELLE SICOTTE 12240 54E AVENUE RIV DES PRAIRIES H1E 2J5					2F								
1001	86755300	12230 54E AVENUE RIV PRAIRIES													
2001 2002 2999		21 96 21 96	194-2 193	1250 2500	8000 8000	1,00000 2,00000 3,00000									
3001								2A	1	2B1	4100	40700	44800	T R	
4204 4604		M VITAL DUVAL, CONTREMAITRE 12230 54E AVENUE RIV PRAIRIES H1E 2J5					1F								
1001	86755350	12220 54E AVENUE RIV PRAIRIES													
2002 2004 2999		21 96 21 96	192 191-1	2500 1250	8000 8000	2,00000 1,00000 3,00000									
3001								2A	1	2B1	4100	40700	44800	T R	
4201 4601 4202 4602		M PIETRO ARCURI 12220 54E AVENUE RIV PRAIRIES H1E 2J5 MME ROSETTA ZAMBITO 12220 54E AVENUE RIV PRAIRIES H1E 2J5					1F 2F								
1001	86755500	12210 54E AVENUE RIV PRAIRIES													
2002		21 96	191-2	1250	8000	1,00000									

RÔLE D'ÉVALUATION DES IMMEUBLES POUR L'EXERCICE FINANCIER 1984

VILLE DE MONTREAL

SÉRIE D'ÉVALUATION

CODES	COMPTE	EMPLACEMENT NOM, PROFESSION, RESIDENCE					CATEGORIE BÂTIMENT	VALEUR EN DOLLARS			REMARQUES	
		NOY. CAD.	EXTENSION	SURFACE TOTALE	PROFONDEUR	SURFACE		TERR. P. C.	TERRAIN	BÂTISSÉ		TOTAL
2004 2599	66755500	21 96	190	2500	8000	2,00000 3,00000						
3001							2A	1 2B1	9100	40700	49800 T R	
4204 4504 4205 4505		MME LISE MARCHAND, SECRETAIRE 12210 54E AVENUE RIV PRAIRIES N1E 2J5 MME JOSEE GOUBOUT, COMMISS DE BUREAU 12210 54E AVENUE RIV PRAIRIES N1E 2J5					3F 3F					
1001	66755700	LOT 54E AVENUE RIV PRAIRIES										
2002 2004 2599		21 96 21 96	187 188	2500 2500	8000 8000	2,00000 2,00000 4,00000						
3001							7A	1 2B1	5400		5400 TRV I	
4204 4504		MR ORAZIO PETRILLI, SELECTOR 489 OKA LASALLE NBR 3E2					1A	C2				
6620 7001		PROPRIETE SUJETTE A SURTAXE SUR TERRAIN VAGUE DESSERVI S ENE RUE										
1001	66756000	12150 LOT 54E AVENUE RIV PRAIRIES										
2002 2004 2599		21 96 21 96	179 178	2500 2500	8000 8000	2,00000 2,00000 4,00000			5400	69100	74500	
3001							7A	1 2B1	5400		5400 TRV I	
4201 4501		MR REAL SULLIVAN 9186 LOUIS LUMIERE AV N1E 4E3					1F			5400	62600	68000 R
6620		PROPRIETE SUJETTE A SURTAXE SUR TERRAIN VAGUE DESSERVI										
1001	66756200	12140 LOT 54E AVENUE RIV PRAIRIES										
2002 2004 2599		21 96 21 96	177 176	2500 2500	8000 8000	2,00000 2,00000 4,00000						
3001							2A 7A	1 2B1	5400 5400	42600	48000 TRV I	
4201 4501		MME CONCEPTA JULIEN 12140 54E AVENUE N1E 4P7					3F					
6620		PROPRIETE SUJETTE A SURTAXE SUR TERRAIN VAGUE DESSERVI										
1001	66756400	12130 LOT 54E AVENUE RIV PRAIRIES										

CERT.	EFF.
12-12-84	1-8-84

CERT.	EFF.
15-10-84	1-1-84

CERT.	EFF.
30-03-84	1-8-84

CODE	COMPTÉ	EMPLACEMENT NOM, PROFESSION, RESIDENCE					CATEGORIE D'IMMEUBLE	SCOLAIRE	VALEUR EN DOLLARS			REMARQUES
		CADASTRE	SIND. SECT.	FOND	PROFONDEUR	SUPERFICIE			TERRAIN	BÂTIMENT	TOTAL	
2002	86754900	21 96	175	2500	8000	2,00000						
2004		21 96	179	2500	8000	2,00000						
2999						4,00000						
3001							1A		5400	14600	50000	A
							7A	1 281	5400		5400	INV 1
4201		M YVES LEVY										
4601		11345 AV HOTEL DE VILLE #2 MTL NORD H1H 3W1										
4202		ALLE ALTA MATHIEU										
4620		PROPRIETE SUJETTE A SURTAXE SUR TERRAIN VAGUE DESSERVI										
1001	86756600	LOT 54E AVENUE RIV PRAIRIES										
2002		21 96	173	2500	8000	2,00000						
2004		21 96	172	2500	8000	2,00000						
2999						4,00000						
3001							2A		5,400	57,000	56,400	R
							7A	1 281	5400		5400	INV 1
4201		M GUY ARCHAMBAULT										
4601		12120 54E AVENUE H1E 4A7										
4202		ALLE NICOLE CLOUTIER										
4620		PROPRIETE SUJETTE A SURTAXE SUR TERRAIN VAGUE DESSERVI										
1001	86756800	LOT 54E AVENUE RIV PRAIRIES										
2002		21 96	171	2500	8000	2,00000						
2004		21 96	170	2500	8000	2,00000						
2006		21 96	169	2500	8000	2,00000						
2999						4,00000						
3001							7A		5400		5400	INV 1
							7A	2 281	5400	43600	49000	INV 1
4201		CONSTRUCTION J M DUBE INC										
4601		2630 CLAUDE HENRI GRIGNON LAVAL M7L 2A8										
4620		PROPRIETE SUJETTE A SURTAXE SUR TERRAIN VAGUE DESSERVI										
1001	86757100	LOT 54E AVENUE RIV PRAIRIES										
2002		21 96	168	2500	8000	2,00000						
2004		21 96	167	2500	8000	2,00000						
2006		21 96	166	2500	8000	2,00000						
2999						4,00000						
3001							2A		5400	45900	51200	
							7A	2 281	5400	46900	54000	INV 1
4201		CONSTRUCTION J M DUBE INC										
4601		2630 CLAUDE HENRI GRIGNON STE ROSE LAVAL M7L 2A8										
4620		PROPRIETE SUJETTE A SURTAXE SUR TERRAIN VAGUE DESSERVI										

86757100.

86756800.

4201 M. Arthur Newen
4601 12090-54E Avenue HIE 4P7

IFI

IFI

4202 M. Philippe Kelly
4602 12090-54E Avenue HIE 4P7

IFI

4201 M. Claude Proulx
4601 12110, 54E Avenue HIE 4P7
4202 Mme. Gaetano Morre
4602 12110, 54E Avenue HIE 4P7
E 1222 #3842 (ou 3781)

4P7 3FI

4P7

CERT	EFF.
16/11/83	11/84

CERT	EFF.
16/2/84	10/10/83

80772030

IFI

4201 M. José Samá

4601 12100 - 54E Avenue HIE 4P7

IFI

4302 Mme Anna Vaccaro

4602 12100 - 54E Avenue HIE 4P7

DEPT.	ANN.
16-11-82	11-89

CODE	COMPTÉ	EMPLACEMENT NOM, PROFESSION, RÉSIDENCE					CATEGORIE BÂTIMENT	SCOLAIRE		VALEUR EN DOLLARS			REMARQUES
		NUM. CAD.	CADASTRE	SUBDIVISION	ÉTOILE	INDIVIDUEL		SUPERFICIE	TERR. P. C.	TERRAIN	BÂTISSÉ	TOTAL	
1001	86757400	12080 LOT 59E AVENUE RIV PRAIRIES					1023						
2002		21 96	165		2500	8000							
2004		21 96	164		2500	8000							
2999						4,00000							
3001							2A						
3001							3A	1	281	5400	43100	48500	A 30933 1184 261
4201		M GERARD FORGET					1F						
4601		12080 59E AVENUE H1E 243											
4202		Mlle DIANE GIROUX					3F						
6620		PROPRIÉTÉ SUJETTE À SURTAXE SUR TERRAIN VAGUE DESSERVI											
1001	86757600	12070 LOT 59E AVENUE RIV PRAIRIES					1023						
2002		21 96	163		2500	8000							
2004		21 96	162		2500	8000							
2999						4,00000							
3001							2A						
3001							3A	1	281	5400	46100	51500	A 30932 1184 261
4201		M RAYMOND BELAIR					1F						
4601		12070 59E AVENUE H1E 409											
4202		Mlle CLAUDETTE DE BLOIS					3F						
6620		PROPRIÉTÉ SUJETTE À SURTAXE SUR TERRAIN VAGUE DESSERVI											
1001	86757800	12060 LOT 59E AVENUE RIV PRAIRIES					1023						
2002		21 96	161		2500	8000							
2004		21 96	160		2500	8000							
2999						4,00000							
3001							2A						
3001							3A	1	281	5400	57600	63000	A 30931 1184 261
4201		M GIUSEPPE SIRIGNANO					1F						
4601		8075 DE BORDEAUX H2E 2N4											
6620		PROPRIÉTÉ SUJETTE À SURTAXE SUR TERRAIN VAGUE DESSERVI											
1001	86758000	12050 LOT 59E AVENUE RIV PRAIRIES					1023						
2002		21 96	159		2500	8000							
2004		21 96	158		2500	8000							
2999						4,00000							
3001							2A						
3001							3A	1	281	5400	48600	54000	A 30185 1184 261
4202		M ALFONSO CASTAGNA					1F						
4602		8135 BL LANGELIER ST LEONARD H1P 2B7											
6620		PROPRIÉTÉ SUJETTE À SURTAXE SUR TERRAIN VAGUE DESSERVI											

8675 7700

3F11

4201 - Mlle Johanne Leduc

4601 9377 ~~Genie 112197 1A3~~

12060 54^e av HIE 4P7

F1222 # 3819 p 14-6-84

CERT.	EFF.
6/21/84	23/11/83

8675 8000

2F11

4201 - Mme Danielle Deforme - Charon

4601 - 11715 Louis Jolien, HIE 2T2

12050 54^e Avenue, HIE 4F7

F1222 # 4077 RT 1398V

CERT.	EFF.	PK
03/8/84	07/6/84	291

CODE	COMPTÉ	EMPLACEMENT (COM. PROFESSION, RÉSIDENCE)						CATEGORIE BÂTIMENT	SCOLAIRE		VALEUR EN DOLLARS			MUNICIPAL	REMARQUES
		LABO	LABO	LABO	LABO	LABO	LABO		TERRE P. G.		TERRAIN	BÂTIMENT	TOTAL		
1001	86758200	LOT 54E AVENUE RIV PRAIRIES						(02)							
2002		21 96	157		2500	8000									
3001								7A	1 281	2700			2700	TUV 1	
4201		M FRANCESCO TROTTI													
4601		12160 92E AVENUE H1E 2X5													
6620		PROPRIÉTÉ SUJETTE A SURTAXE SUR TERRAIN VAGUE DESSERVI													
1001	86758400	LOT 54E AVENUE RIV PRAIRIES						(02)							
2002		21 96	154		2500	8000									
2004		21 96	155		2500	8000									
2008		21 96	154		2500	8000									
2999										6,00000					
3001								7A	1 281	8100			8100	TUV 1	
4201		M FRANCESCO TROTTI													
4601		12160 92E AVENUE H1E 2X5													
6301		2200 P C RESERVE POUR FINS DE RUE EFF 12-2-60													
6620		PROPRIÉTÉ SUJETTE A SURTAXE SUR TERRAIN VAGUE DESSERVI													
1001	86756000	LOT 54E AVENUE RIV PRAIRIES						(02)							
2002		21 96	151		2500	8000									
2004		21 96	150		2500	8000									
2999										4,00000					
3001								7A	1 281	5400			5400	TUV 1	
4201		MME ANTONIO ROYILLO (ANTONIEYTA CHICVITTI)													
4601		7403 8L MAURICE DUPLESSIS H1E 3P9													
6620		PROPRIÉTÉ SUJETTE A SURTAXE SUR TERRAIN VAGUE DESSERVI													
1001	86759000	LOT 54E AVENUE RIV PRAIRIES						(02)							
2002		21 96	149		2500	8000									
2004		21 96	148		2500	8000									
2999										4,00000					
3001								7A	1 281	5400			5400	TUV 1	
4207		M ALCIDE DIONNE 1/2, DISTRIBUTEUR													
4607		10385 VIANNEY H2B 2X7													
4208		MME ANDRE FORGET (NICOLE DIONNE 1/8)													
4608		3355 FRENCH H1L 456													

VERSO

VERSO

TABLE D'ÉVALUATION

CODE	COMPTÉ	EMPLACEMENT - NOM - PROFESSION, RESIDENCE						CATEGORIE BÂTIMENT	SCOLAIRE	VALEUR EN DOLLARS			REMARQUES
		NO. CAD.	CADASTRE	SURFACE (M ²)	ANCIEN	ACTUEL	SURFACE			TERR.	BÂTISSE	TOTAL	
4209 4609 4210 4211	86759000	MME ANDRE DUBE (RACHEL DIONNE 1/8) 6353 HUOT MIL NORD H16 2A2 MME DENIS BEDARD (JOHANNE DIONNE 1/8) M CLAUDE DIONNE 1/8					2F 2F 1F	2					
6620		PROPRIETE SUJETTE A SURTAXE SUR TERRAIN VAGUE DESSERVI											
1001	86759200	LOT 54E AVENUE RIV PRAIRIES						(02)					
2002		21 96 197 2500 8000 2,00000											
3001								7A	1 281	2700		2700	TVV 1
4207 4607 4208 4608 4209 4609 4210 4211		M ALCIDE DIONNE 1/2, DISTRIBUTEUR 10385 VIANNEY H28 2X7 MME ANDRE FORGET (NICOLE DIONNE 1/8) 3355 FRENCH H14 456 MME ANDRE DUBE (RACHEL DIONNE 1/8) 6353 HUOT MIL NORD H16 2A2 MME DENIS BEDARD (JOHANNE DIONNE 1/8) M CLAUDE DIONNE 1/8					1F 2F 2F 2F 2F 1F	2					
6620		PROPRIETE SUJETTE A SURTAXE SUR TERRAIN VAGUE DESSERVI											
1001	86759300	LOT 54E AVENUE RIV PRAIRIES						(02)					
2002		21 96 196 2500 8000 2,00000											
3001								7A	1 281	2700		2700	TVV 1
4211 4611		M GUIDO BERGOLA, OPERATEUR 1055 NIMOSA STE DOROTHEE LAVAL H7X 2E8					1F	2					
6620		PROPRIETE SUJETTE A SURTAXE SUR TERRAIN VAGUE DESSERVI											
1001	86759400	LOT 54E AVENUE RIV PRAIRIES						(02)					
2002		21 96 195 2500 8000 2,00000											
2004		21 96 194 1425 8000 1,10200											
2499		1329 3,10200											
3001								7A	1 281	4200		4200	TVV 1
4211 4611		M GUIDO BERGOLA, OPERATEUR 1055 NIMOSA STE DOROTHEE LAVAL H7X 2E8					1F	2					
6620		PROPRIETE SUJETTE A SURTAXE SUR TERRAIN VAGUE DESSERVI											
7001		6 EME RUE											
1001	86759900	11880-90 54E AVENUE RIV PRAIRIES											

VERSO

CODE	COMPTE	EMPLACEMENT NOM, PROFESSION, RÉSIDENCE						CATEGORIE BÂTIMENT	SCOLAIRE		VALEUR EN DOLLARS			MUNICIPAL	REMARQUES
		NOY. CAD.	CADASTRE	QUARTIER	LONGUEUR	PROFONDEUR	SUPERFICIE		TERR P. C.	TERRAIN	BÂSSE	TOTAL			
2001	86759900	21 96	135		2500	8000	2,00000								
2002		21 96	134		2500	8000	2,00000								
2003		21 96	133		2500	8000	2,00000								
2004		21 96	132		2500	8000	2,00000								
2999							8,00000								
3001								4B	1 2B1	11900	76900	90800	T C 1		
4202		M ALFRED SALZANI, CONTRACTEUR						IF							
4402		8735 BL GOUIN E H1E 2PA													
1001	86760100	11870 54E AVENUE RIV PRAIRIES													
2002		21 96	131		2500	8000	2,00000								
2004		21 96	130		2500	8000	2,00000								
2006		21 96	129		2500	8000	2,00000								
2999							6,00000								
3001								4C	1 2B1	9000	69400	78400	T C 1		
4201		M ALFREDO SALZANI, ENTREPRENEUR						IF							
4401		8735 BL GOUIN E RIV PRAIRIES H1E 2PA													
1001	86760400	11860-62 54E AVENUE RIV PRAIRIES													
2002		21 96	128		2500	8000	2,00000								
2004		21 96	127		2500	8000	2,00000								
2006		21 96	126		2500	8000	2,00000								
2999							6,00000								
3001								4B	2 2B1	9000	61200	70200	T C 1		
4201		IMMEUBLES RAPHAEL GAGNON INC						CF							
4401		5985 BL GOUIN E N1E NORD H1G 5X2													
1001	86760600	11854 54E AVENUE RIV PRAIRIES													
2004		21 96	125		2500	8000	2,00000								
3001								4C	2 2B1	3000	34500	37500	T C 1		
4201		IMMEUBLES RAPHAEL GAGNON INC						CF							
4401		5985 BL GOUIN E N1E NORD H1G 5X2													
1001	86760800	11850-52 54E AVENUE RIV PRAIRIES													
2002		21 96	124		2500	8000	2,00000								
2004		21 96	123		2500	8000	2,00000								
2999							4,00000								
3001								4B	2 2B1	6000	58300	64300	T C 1		

CODE	COMPTÉ	EMPLACEMENT - NOM, PROFESSION, RÉSIDENCE						CATEGORIE D'ÉVALUATION	SCOLAIRE	VALEUR EN DOLLARS			REMARQUES	
		NOY. CADASTRI.	CADASTRI.	FRONT	PROFONDEUR	SURFACIC	TERR. P. C.			TERRAIN	BÂTISSÉ	TOTAL		
4201 4801	86760800	IMMEUBLES RAPHAEL GAGNON INC 5985 BL GOUIN E MTL NORD H1G 5X2						CF	2					
1001	86761000	11840 54E AVENUE RIV PRAIRIES												
2002		21 96	122	2500	8000	2,000000								
2004		21 96	121	2500	8000	2,000000								
2999						4,000000								
3001								4C	2 261	4000	49000	55000	T C 1	
4201 4401		IMMEUBLES RAPHAEL GAGNON INC 5985 BL GOUIN E MTL NORD H1G 5X2						CF	2					
1001	86761200	LOT 54E AVENUE RIV PRAIRIES												
2004		21 96	120	2500	8000	2,000000								
2006		21 96	119	2500	8000	2,000000								
2999						4,000000								
3001								6B	281	6000		6000	ED6 204-3	
4211 4411		LA VILLE DE MONTRÉAL SERVICE DES IMMEUBLES 275 NOTRE DAME E H2T 1C6						VF	1					
1001	86761500	11800-54E AVENUE RIV PRAIRIES												
2002		21 96	1736	10000	8000	8,000000								
3001								4C	1 261	12000	66300	78300	T C	
4201 4601		M RUCCO MANCINI 8226 LOUIS XIV ST LEONARD H1R 363						1F	2					
4202 4602		MRE MARGHERITA PERUGINO MANCINI 8226 LOUIS XIV ST LEONARD H1R 363						2F	2					
4203 4603		M SILVANO BATTELLO 526 DE NEGEVE LAVAL DES RAPIDES H7M 563						1F	2					
4204 4604		MRE SILVANA BORDIGNON BATTELLO 526 DE NEGEVE LAVAL DES RAPIDES H7A 563						2F	2					
5701 5702		AT. Ind. Industrie Suro. SVE 11800 54 ^e Avenue, Montréal H1E 2J3												
1001	86761800	LOT 54E AVENUE RIV PRAIRIES												
2002		21 96	119	2500	8000	2,000000								
2004		21 96	113	2500	8000	2,000000								
2999						4,000000								
3001								7A	1 261	5000		5000	TVV 1	
4201 4601		M TARCISIO PARISOTTO, ENTREPRENEUR 12530 16E AVENUE RIV PRAIRIES H1E 1T5						1F	1					
6620		PROPRIETE SUJETTE A SURTAXE SUR TERRAIN VAGUE DESSERVI												

TABLEAU D'ÉVALUATION

CODE	COMPTÉ	EMPLACEMENT - NOM, PROFESSION, RÉSIDENCE					CATEGORIE BÂTIMENT	SCOLAIRE		VALEUR EN DOLLARS			MUNICIPAL	REMARQUES	
		CADASTRIEL	PARC. VAGUE	ÉPARG.	MÉTIER/PROF.	SUPERFICIE		TERR. P. C.	TERRAIN	BÂTISSE	TOTAL				
1001	86762800	LOT 54E AVENUE RIV PRAIRIES					(12)								
2002		21 96	112	2500	8000										
2004		21 96	111	2500	8000										
2999															
3001							7C	1 2B1	4000		6000		TVV 1		
4216		M TARCISIO PARISSOTTO, AJUSTEUR					IF								
4616		12530 16E AVENUE RIV PRAIRIES HIE ITS													
6620		PROPRIETE SUJETTE A SURTAXE SUR TERRAIN VAGUE DESSERVI													
1001	86762200	LOT 54E AVENUE RIV PRAIRIES					(12)								
2002		21 96	110	2500	8000										
2004		21 96	109	2500	8000										
2999															
3001							7C	1 2B1	4000		6000		TVV 1		
4201		M TARCISIO PARISSOTTO					IF								
4601		12530 16E AVENUE RIV PRAIRIES HIE ITS													
6620		PROPRIETE SUJETTE A SURTAXE SUR TERRAIN VAGUE DESSERVI													
1001	86762400	LOT 54E AVENUE RIV PRAIRIES					(12)								
2002		21 96	108	2500	8000										
2004		21 96	107	2500	8000										
2999															
3001							7C	2 2B1	4000		6000		TVV 1		
4201		LES PRODUITS D ACIER STEL-BEC LTEE					CF								
4601		11725 54E AVENUE RIV PRAIRIES HIE 2J2 VERSO													
6620		PROPRIETE SUJETTE A SURTAXE SUR TERRAIN VAGUE DESSERVI													
1001	86762600	LOT 54E AVENUE RIV PRAIRIES					(12)								
2002		21 96	106	2500	8000										
2004		21 96	105	2500	8000										
2999															
3001							7C	2 2B1	4000		6000		TVV 1		
4201		LES PRODUITS D ACIER STEL-BEC LTEE					CF								
4601		11725 54E AVENUE RIV PRAIRIES HIE 2J2 VERSO													
6620		PROPRIETE SUJETTE A SURTAXE SUR TERRAIN VAGUE DESSERVI													

86763400

IFIA

4201 M. Giuseppe Zotti

4201 boss Albert Lauzon, St. Leonard

CERT.	EFF.
10-10-84	10-1-84

86763600

IFIA

4201 M. Giuseppe Zotti

4201 boss Albert Lauzon, St. Leonard

CERT.	EFF.
10-10-84	10-1-84

CODE	COMPTÉ	EMPLACEMENT - NOM, PROFESSION, RESIDENCE					CATEGORIE BÂTIMENT	SCOLAIRE		VALEUR EN DOLLARS			MUNICIPAL	REMARQUES	
		DIV. CAD.	CADASTRE	SUBDIVISION	FRONT	PROFONDEUR		SUPERFICIE	C	TERR. P. C.	TERRAIN	BÂTISSE			TOTAL
1001	86762650 A-123643 10-07-84	LOT 59E AVENUE RIV PRAIRIES					6120								
2002		21 96	104	2500	8000	2,00000									
3001							7C	2 281	3000			3000	TVV 1		
4201		LES PRODUITS D ACIER STEEL BEC LTEE													
4601		11725 54E AVENUE RIV PRAIRIES H1E 2J2													
6620		PROPRIETE SUJETTE A SURTAXE SUR TERRAIN VAGUE DESSERVI													
		VERSO													
1001	86762900 A-123643 10-07-84	LOT 59E AVENUE RIV PRAIRIES					6120								
2002		21 96	103	2500	8000	2,00000									
3001							7C	2 281	3000			3000	TVV 1		
4201		LES PRODUITS D ACIER STEEL BEC LTEE													
4601		11725 54E AVENUE RIV PRAIRIES H1E 2J2													
6620		PROPRIETE SUJETTE A SURTAXE SUR TERRAIN VAGUE DESSERVI													
		VERSO													
1001	86763000 A-123643 10-07-84	LOT 59E AVENUE RIV PRAIRIES					6120								
2002		21 96	102	2500	8000	2,00000									
2004		21 96	101	2500	8000	2,00000									
2999						4,00000									
3001							7C	2 281	6000			6000	TVV 1		
4201		LES PRODUITS D ACIER STEEL BEC LTEE													
4601		11725 54E AVENUE RIV PRAIRIES H1E 2J2													
6620		PROPRIETE SUJETTE A SURTAXE SUR TERRAIN VAGUE DESSERVI													
		VERSO													
1001	86763200	11730 54E AVENUE RIV PRAIRIES													
2002		21 96	100	2500	8000	2,00000									
2004		21 96	99	2500	8000	2,00000									
2999						4,00000									
3001							5C	1 281	6000	31500		37500	Y C 1		
4211		PASQUALE CHIULLI													
4611		9400 3E RUE RIV PRAIRIES H1E 1H5													
1001	86763250	11700 54E AVENUE RIV PRAIRIES													
2001		21 96	97	9500	2600	2,47000									
2002		21 96	96	9500	2700	2,56500									
2003		21 96	95	9500	2700	2,56500									

86762650

IFI 2

4201 M. Onofrio D'Addato
4601 3250 Paul Contant, St. Laurent H/R 4A2

CERT.	EFF.	
3/1/87	14/7/87	292

86762700

IFI 2

4201 M. Onofrio D'Addato
4601 3250 Paul Contant, St. Laurent H/R 4A2

CERT.	EFF.	
3/1/87	14/7/87	293

86763000

IFI 2

4201 M. Onofrio D'Addato
4601 3250 Paul Contant, St. Laurent H/R 4A2

CERT.	EFF.	
3/1/87	14/7/87	293

CODE	COMPTE	EMPLACEMENT, NOM, PROFESSION, RESIDENCE						CATEGORIE BÂTIMENT	SCOLAIRE		VALEUR EN DOLLARS			MUNICIPAL	REMARQUES
		N. PAR.	CADASTRE	MUNICIPAL	PROF.	PROF. POP.	SUPERFICIE		TERR. P. I. C.	TERRAIN	BÂTISSE	TOTAL			
2999	86763250						7,30000								
3001								5C	2	281	11900	81100	92500	T C I	
4201		97363 CANADA INC		#210				CF	2						
4601		5495 BL HENRI BOURASSA		O/V ST LAURENT											
7001		7E RUE													
1001	86763900	LOT 54E AVENUE RIV PRAIRIES						(12)							
2002		21 96	90		2500	8000	2,00000								
2004		21 96	89		2500	8000	2,00000								
2999							4,00000								
3001								7C	1	281	6000		6000	T V I	
4201		M BENITO PARALOVO						1F	2						
4601		6177 VILLENEUVE NYL NORD			H16 IM1										
4202		M ACHILLE CANTON						1F	2						
4602		10765 BRUXELLES MONTREAL NORD			M1H 9R5										
6620		PROPRIETE SUJETTE A SURTAXE SUR TERRAIN VAGUE DESSERVI													
1001	86763600	LOT 54E AVENUE RIV PRAIRIES						(12)							
2002		21 96	88		2500	8000	2,00000								
2004		21 96	87		2500	8000	2,00000								
2999							4,00000								
3001								7C	1	281	4000		4000	T V I	
4201		M BENITO PARALOVO			6177 Villeneuve, Mtl. Nord, H16-Im1			1F	2						
4601		10537 AV ROSE MONTREAL NORD			M1H 9P2										
4202		M ACHILLE CANTON						1F	2						
4602		10765 BRUXELLES MONTREAL NORD			M1H 9R5										
6620		PROPRIETE SUJETTE A SURTAXE SUR TERRAIN VAGUE DESSERVI													
1001	86763800	LOT 54E AVENUE RIV PRAIRIES						(12)							
2002		21 96	86		2500	8000	2,00000								
2004		21 96	85		2500	8000	2,00000								
2999							4,00000								
3001								7C	1	281	5500		5500	T V I	
4201		M BENITO PARALOVO			6177 Villeneuve, Mtl. Nord, H16-Im1			1F	2						
4601		10537 AV ROSE MONTREAL NORD			M1H 9P2										
4202		M ACHILLE CANTON						1F	2						
4602		10765 BRUXELLES MONTREAL NORD			M1H 9R5										
6630		PROPRIETE SUJETTE A SURTAXE SUR TERRAIN VAGUE NON DESSERVI													

TABLEAU D'ÉVALUATION

CODE	COMPTÉ	EMPLACEMENT					NOM	PROFESSION	RESIDENCE	CATEGORIE BÂTIMENT	SCOLAIRE		VALEUR EN DOLLARS			MUNICIPAL	REMARQUES
		AN	CANTON	SUBDIVISION	EMPL.	PROFESSEUR					SUPERFICIE	AN	TYPE	TERRAIN	BÂTISSE		
1001	86764000	LOT 54E AVENUE RIV PRAIRIES								0120							
2002		21	96	84		2500		8000					2,00000				
2004		21	96	83		2500		8000					2,00000				
2999													4,00000				
3001									7C	2	ZB1	5500		5500	TSV 1		
4202		J E LANDRY INC								CF							
4602		11625 55E AVENUE H1E 2K2															
6630		PROPRIETE SUJETTE A SURTAXE SUR TERRAIN VAGUE NON DESERVE															
1001	86764200	LOT 54E AVENUE RIV PRAIRIES								0120							
2002		21	96	82		2500		8000					2,00000				
2004		21	96	81		2500		8000					2,00000				
2999													4,00000				
3001									7C	2	ZB1	5500		5500	TSV 1		
4202		J E LANDRY INC								CF							
4602		11625 55E AVENUE H1E 2K2															
6630		PROPRIETE SUJETTE A SURTAXE SUR TERRAIN VAGUE NON DESERVE															
1001	86764400	LOT 54E AVENUE RIV PRAIRIES								0120							
2002		21	96	80		2500		8000					2,00000				
2004		21	96	79		2500		8000					2,00000				
2999													4,00000				
3001									7C	2	ZB1	5500		5500	TSV 1		
4202		J E LANDRY INC								CF							
4602		11625 55E AVENUE H1E 2K2															
6630		PROPRIETE SUJETTE A SURTAXE SUR TERRAIN VAGUE NON DESERVE															
1001	86764600	LOT 54E AVENUE RIV PRAIRIES								0120							
2002		21	96	78		2500		8000					2,00000				
2004		21	96	77		2500		8000					2,00000				
2999													4,00000				
3001									7C	2	ZB1	5500		5500	TSV 1		
4202		J E LANDRY INC								CF							
4602		11625 55E AVENUE H1E 2K2															
6630		PROPRIETE SUJETTE A SURTAXE SUR TERRAIN VAGUE NON DESERVE															

CODE	COMPTÉ	EMPLACEMENT, NOM, PROFESSION, RESIDENCE					CATEGORIE BÂTIMENT	SCOLAIRE		VALEUR EN DOLLARS			REMARQUES
		CADASTRE	ORDRE	PROF.	VAL. COULEUR	SUPERFICIE		TERR. P. C.	TERRAIN	BÂTISSÉ	TOTAL		
1001	86764800	LOT 54E AVENUE RIV PRAIRIES					(12)						
2002		21 96	76	2500	8000	2,00000							
2004		21 96	75	2500	8000	2,00000							
2999						4,00000							
3001							70	2 281	5500		5500	TSV 1	
4202		J E LARDY INC					CF						
4602		11525 55E AVENUE HIE 2K2											
6630		PROPRIETE SUJETTE A SURTAXE SUR TERRAIN VAGUE NON DESSERVI											
1001	86765700	LOT 54E AVENUE RIV PRAIRIES					(12)						
2002		21 96	P69	2500	8000	1,82000							
3001							68	281	1200		1200	ED6 204-3	
4204		LA VILLE DE MONTRÉAL (SERVICE DES IMMEUBLES)					97						
4604		275 NOTRE-DAME, E. H2Y 1C6											
1001	86765800	LOT 54E AVENUE RIV PRAIRIES					(12)						
2002		21 96	68	2500	8000	2,00000							
2004		21 96	67	2500	8000	2,00000							
2999						4,00000							
3001							68	281	2600		2600	ED6 204-3	
4211		LA VILLE DE MONTRÉAL SERVICE DES IMMEUBLES					96						
4611		275 NOTRE DAME E H2Y 1C6											
1001	86766000	LOT 54E AVENUE RIV PRAIRIES					(12)						
2002		21 96	66	2500	8000	2,00000							
2004		21 96	65	2500	8000	2,00000							
2999						4,00000							
3001							68	281	2600		2600	ED6 204-3	
4211		LA VILLE DE MONTRÉAL SERVICE DES IMMEUBLES					96						
4611		275 NOTRE DAME E H2Y 1C6											
1001	86766200	LOT 54E AVENUE RIV PRAIRIES					(12)						
2002		21 96	64	2500	8000	2,00000							
2004		21 96	63	2500	8000	2,00000							
2999						4,00000							
3001							68	281	2600		2600	ED6 204-3	

CODE	COMPTE	EMPLACEMENT NOM PROFESSION, RÉSIDENCE						CATEGORIE BÂTIMENT	SCOLAIRE		VALEUR EN DOLLARS			REMARQUES
		DIV CAD	CADASTRE	SURV VISION	L'AGENT	PROFONDEUR	SUPERFICIE		FERR	TERRAIN	BÂTISSE	TOTAL		
4211 4611	86766200	LA VILLE DE MONTREAL SERVICE DES IMMEUBLES 275 NOTRE DAME E H2Y 1C6						5F						
1001	86766400	LOT 54E AVENUE RIV PRAIRIES						(12)						
2002		21 96	62		2500	8000					2,00000			
2004		21 96	61		2500	8000					2,00000			
2999											4,00000			
3001								48	281	2600		2600	ED6 209-3	
4211 4611		LA VILLE DE MONTREAL SERVICE DES IMMEUBLES 275 NOTRE DAME E H2Y 1C6						7F						
1001	86766600	LOT 54E AVENUE RIV PRAIRIES						(12)						
2002		21 96	60		2500	8000					2,00000			
2004		21 96	59		2500	8000					2,00000			
2999											4,00000			
3001								48	281	2600		2600	ED6 209-3	
4211 4611		LA VILLE DE MONTREAL SERVICE DES IMMEUBLES 275 NOTRE DAME E H2Y 1C6						9F						
7001		8 EME RUE												
1001	86766900	11960 54E AVENUE RIV PRAIRIES						(12)						
2002		21 96	50		2500	8000					2,00000			
2004		21 96	49		2500	8000					2,00000			
2006		21 96	48		2500	8000					2,00000			
2999											6,00000			
3001								48	2 281	9700	41700	71400	T C 1	
4201 4601		97363 CANADA INC 5445 BL HENRI BOURASSA Q/V ST LAURENT H4R 1B7						CE						
1001	86767200	LOT 54E AVENUE RIV PRAIRIES						(12)						
2002		21 96	47		2500	8000					2,00000			
2004		21 96	46		2500	8000					2,00000			
2006		21 96	45		2500	8000					2,00000			
2999											6,00000			
3001								7C	2 281	9700		9700	TWV 1	
4201 4601		RANHOX INDUSTRIES LTD 8350 BL LANGELIER #3 ST LEONARD N1P 2C1						CA						
4670		PROPRIETE SUJETTE A SURTAXE SUR TERRAIN VAGUE DESSERVI												

DE LA RE-EVALUATION

CODE	COMPTÉ	EMPLACEMENT					SUPERFICIE	CATEGORIE BÂTIMENT	SCOLAIRE		VALEUR EN DOLLARS			MUNICIPAL	REMARQUES
		NO. CAD.	DÉSIGNATION	FRONT	PROFONDEUR	FRONT			TERR.	BÂTISSE	TOTAL				
1001	86767500	LOT 54E AVENUE RIV PRAIRIES						(12)							
2002		21 96	49	2500	8000	2,00000									
2004		21 96	43	2500	8000	2,00000									
2999						4,00000									
3001								7C	2 201	8200		8200	TW 1		
4201		RANHOW INDUSTRIES LTD						CA	2						
4601		8350 BL LANGELIER #3 ST LEONARD NIP 2C1													
6620		PROPRIETE SUJETTE A SURTAXE SUR TERRAIN VAGUE DESSERVI													
1001	86767700	LOT 54E AVENUE RIV PRAIRIES						(12)							
2002		21 96	42	2500	8000	2,00000									
3001								7C	2 201	3200		3200	TW 1		
4201		LES INDUSTRIES RANHOW						CF	2						
4601		10927 BL PIE IX MONTREAL NORD N1H 4B2													
6620		PROPRIETE SUJETTE A SURTAXE SUR TERRAIN VAGUE DESSERVI													
1001	86767800	LOT 54E AVENUE RIV PRAIRIES						(12)							
2002		21 96	41	2500	8000	2,00000									
2004		21 96	40	2500	8000	2,00000									
2999						4,00000									
3001								7C	2 201	6500		6500	TW 1		
4201		LES INDUSTRIES RANHOW						CF	2						
4601		10927 BL PIE IX MONTREAL NORD N1H 4B2													
6620		PROPRIETE SUJETTE A SURTAXE SUR TERRAIN VAGUE DESSERVI													
1001	86768000	LOT 54E AVENUE RIV PRAIRIES						(12)							
2002		21 96	39	2500	8000	2,00000									
2004		21 96	38	2500	8000	2,00000									
2999						4,00000									
3001								7C	2 201	6500		6500	TW 1		
4213		SOCIETE CHIMIQUE LAURENTIDE INC						CF	2						
4613		4650 12E AVENUE SHAMINIGAN SUD 69N 6TS													
6620		PROPRIETE SUJETTE A SURTAXE SUR TERRAIN VAGUE DESSERVI													
1001	86768200	LOT 54E AVENUE RIV PRAIRIES						(12)							

RÉFÉRENT D'ÉVALUATION

CODE	COMPTÉ	EMPLACEMENT NOM, PROFESSION, RÉSIDENCE					CATEGORIE BÂTIMENT	SCOLAIRE	VALEUR EN DOLLARS			MUNICIPAL	REMARQUES		
		RIV. CAD.	CADASTRE	SUBDIVISION	FRONT	PROFONDEUR			SUPERFICIE	TERR. P. C.	FERRAIN			BÂTISSÉ	TOTAL
2002	86768200	21 96	37		2500	8000					2,00000				
2004		21 96	36		2500	8000					2,00000				
2999											4,00000				
3001							7C	2 281	4500			4500	TVV 1		
4213		SOCIETE CHIMIQUE LAURENTIDE INC					CF	2							
4613		9650 12E AVENUE SHABINIGAN SUD 69N 6TS													
6620		PROPRIETE SUJETTE A SURTAXE SUR TERRAIN VAGUE DESSERVI													
1001	86768400	LOT 59E AVENUE RIV PRAIRIES						4120							
2002		21 96	35		2500	8000					2,00000				
2004		21 96	39		2500	8000					2,00000				
2999											4,00000				
3001							7C	1 281	4500			4500	TVV 1		
4204		MR ERNEST HEISTERMANN JR					1A	1							
4604		11350 54E AVENUE RIV PRAIRIES H1E 2J1													
6620		PROPRIETE SUJETTE A SURTAXE SUR TERRAIN VAGUE DESSERVI													
1001	86769000	11350 54E AVENUE RIV PRAIRIES													
2002		21 96	33		2500	8000					2,00000				
2004		21 96	32		2500	8000					2,00000				
2006		21 96	31		2500	8000					2,00000				
2008		21 96	30		2500	8000					2,00000				
2010		21 96	29		2500	8000					2,00000				
2012		21 96	28		2500	8000					2,00000				
2014		21 96	27		2500	8000					2,00000				
2016		21 96	26		2500	8000					2,00000				
2999											14,00000				
3001							9B	2 281	25900	100600		126700	Y C 1		
4201		HEISFAM HOLDINGS INC					CA	2							
4601		12657 AV ROBERT MONTRÉAL NORD H16 3Y6													
1001	86769400	LOT 59E AVENUE RIV PRAIRIES						4120							
2002		21 96	25		2500	8000					2,00000				
3001							7C	2 281	3200			3200	TVV 1		
4213		SOCIETE CHIMIQUE LAURENTIDE INC					CF	2							
4613		9650 12E AVENUE SHABINIGAN SUD 69N 6TS													
6620		PROPRIETE SUJETTE A SURTAXE SUR TERRAIN VAGUE DESSERVI													
7001		9 ENE RUE													
7002		LOT 59 ENE AVENUE VOIR 9 ENE RUE													

CODE	COMPTE	EMPLACEMENT, NOM, PROFESSION, RÉSIDENCE						CATEGORIE BÂTIMENT	SCOLAIRE		VALEUR EN DOLLARS			MUNICIPAL	REMARQUES
		DIV. CAD.	CADASTRIQUE	SUBDIVISION	FRONT	PROFONDEUR	SUPERFICIE		TERRE	P. C.	TERRAIN	BÂTIMENT	TOTAL		
7003 7004 7005 7006	86769400	LIMITE DU QUARTIER TRAVERSEZ CÔTÉ EST LIMITE DU QUARTIER LOT 54 54E AVENUE EST VOIR 7 54E RUE													
1001	86770300	LOT 54E AVENUE RIV PRAIRIES						6120							
2004		21 96	24	R	1500	8000					1,20000				
2006		21 96	51	R	1500	8000					1,20000				
2008		21 96	91	R	1500	8000					1,20000				
2010		21 96	98	R	1500	8000					1,20000				
2012		21 96	136	R	1500	8000					1,20000				
2014		21 96	143	R	1500	8000					1,20000				
2016		21 96	399	R	1500	15600					2,34000				
2020		21 96	440	R	1500	15600					2,34000				
2024		21 96	448	R	1500	15600					2,34000				
2026		21 96	487	R	1500	15600					2,34000				
2999											16,56000				
3001							6B	2B1						1 E26 NOMINALE	
4204 4604		M P RENE OUELLETTE 11309 BRUNET MONTRÉAL NORD H1G 5E9						1F	2						
1001	86770400	11355-75 54E AVENUE RIV PRAIRIES													
2002		21 96	515		2500	7800					1,95000				
2004		21 96	519		2500	7800					1,95000				
2006		21 96	513		2500	7800					1,95000				
2008		21 96	512		2500	7800					1,95000				
2010		21 96	511		2500	7800					1,95000				
2012		21 96	510		2500	7800					1,95000				
2014		21 96	509		2500	7800					1,95000				
2016		21 96	508		2500	7800					1,95000				
2999											15,60000				
3001							5C	1 2B1	95,300	114,900	142,200			1 C 1	
4201 4601		MISS PATRICIA FARLEY 10695 Georges Pichet, Dohé Nord, H1G 5K2 2 AV PROVENCE ST LAURENT 145-143						3A	2						
1001	86771200	LOT 54E AVENUE RIV PRAIRIES						6120							
2002		21 96	507		2500	7800					1,95000				
2004		21 96	506		2500	7800					1,95000				
2006		21 96	505		2500	7800					1,95000				
2999											5,85000				
3001							7C	1 2B1	9500					9500 TWW 1	
4201 4601		M MARCEL CARON 11390 55E AVENUE RIV PRAIRIES H1E 2K1						1F	1						
4620		PROPRIÉTÉ SUJETTE À SURTAXE SUR TERRAIN VAGUE DESSERVI													

CPRE	EP	215
21-11-83	1-1-84	

TABLE D'ÉVALUATION

CODE	COMPTÉ	EMPLACEMENT - NOM, PROFESSION, RÉSIDENCE					CATEGORIE SAUVEGARDE	SCOLAIRE		Valeur en Dollars			REMARQUES
		NO. CADASTRE	SECTION	PROF.	PROF. MODIFIÉ	SUPERFICIE		TERR. P. C.	TERRAIN	BÂTIMENT	TOTAL		
1001	86771800	11405 54E AVENUE RIV PRAIRIES											
2002		21 96	504	2500	7800	1,95000							
2004		21 96	503	2500	7800	1,95000							
2006		21 96	502	2500	7800	1,95000							
2008		21 96	501	2500	7800	1,95000							
2010		21 96	500	2500	7800	1,95000							
2012		21 96	541	2500	7800	1,95000							
2019		21 96	540	2500	7800	1,95000							
2016		21 96	539	2500	7800	1,95000							
2018		21 96	538	2500	7800	1,95000							
2020		21 96	537	2500	7800	1,95000							
2022		21 96	536	2500	7800	1,95000							
2024		21 96	535	2500	7800	1,95000							
2999						23,40000							
3001							4C	1 281	35800	107100	142900	T C 1	
4201		M GREGORIO POSCA											
4601		12283 16E AVENUE HIE 2V6											
4202		M MARIO IAROCCHI											
4602		11079 PIERRE BAILLARGEON HIE 2E5											
1001	86772000	LOT 54E AVENUE RIV PRAIRIES											
2002	A-118680	21 96	499	2500	7800	1,95000							
2004	17-5-84	21 96	498	2500	7800	1,95000							
2999						3,90000							
3001							7C	1 281	6900		6900	TVV 1	
4204		M FAUSTO PITTARELLI											
4604		5603 DES LILAS NTL NORD H16 267											
6620		PROPRIETE SUJETTE A SURTAXE SUR TERRAIN VAGUE DESSERVI											
1001	86772200	LOT 54E AVENUE RIV PRAIRIES											
2002	A-118680	21 96	497	2500	7800	1,95000							
2004	17-5-84	21 96	496	2500	7800	1,95000							
2999						3,90000							
3001							7C	1 281	6900		6900	TVV 1	
4204		MR UGO SBARRA, CLERK											
4604		12176 AV JEAN BOUILLET N9K 1T2											
6620		PROPRIETE SUJETTE A SURTAXE SUR TERRAIN VAGUE DESSERVI											
1001	86772400	LOT 54E AVENUE RIV PRAIRIES											
2002	A-118680	21 96	495	2500	7800	1,95000							
2004	17-5-84	21 96	494	2500	7800	1,95000							

8677200

IF 12

4201 St. Antonio San Francisco
4601 8985 Boulevard St. Leonard H1P 2X3

CERT.	EXP.	
16784	17544	2819

8677200

IF 12

4201 St. Antonio San Francisco
4601 8985 Boulevard St. Leonard H1P 2X3

CERT.	EXP.	
16784	17544	289

NE 12

NUMERO	COTE	EMPLACEMENT - NOM, PROFESSION, RESIDENCE						CATEGORIE BÂTIMENT	SCOLAIRE	VALEUR EN DOLLARS			MUNICIPAL	REMARQUES
		ADRESSE	NUMERO	PROFESSION	RESIDENCE	SUPERFICIE	TERRAIN			BATISSE	TOTAL			
2799	86772400					3,96000								
3001							7C	1 281	6400		6400	TVV	1	
4204		MR NICK SBARRA, SALESMAN					1A							
4604		8775 MEUNIER H2H 1W1												
6620		PROPRIETE SUJETTE A SURTAXE SUR TERRAIN VAGUE DESSERVI												
1001	86772600	LOT 54E AVENUE RIV PRAIRIES												
2002		21 96	493		2500	7800					1,95000			
2004		21 96	492		2500	7800					1,95000			
2999											3,90000			
3001							7C	1 281	6400		6400	TVV	1	
4201		M STEFANO LODICO					1F							
4601		12380 26E AVENUE H2E 1Y8												
6620		PROPRIETE SUJETTE A SURTAXE SUR TERRAIN VAGUE DESSERVI												
1001	86772800	LOT 54E AVENUE RIV PRAIRIES												
2002		21 96	491		2500	7800					1,95000			
2004		21 96	490		2500	7800					1,95000			
2999											3,90000			
3001							7C	1 281	6400		6400	TVV	1	
4201		M STEFANO LODICO					1F							
4601		12380 26E AVENUE H1E 1Y8												
6620		PROPRIETE SUJETTE A SURTAXE SUR TERRAIN VAGUE DESSERVI												
7001		8 EME RUE												
1001	86773700	LOT 54E AVENUE RIV PRAIRIES												
2002		21 96	480		2500	7800					1,95000			
3001							6B	281	1300		1300	E06	204-3	
4211		LA VILLE DE MONTRÉAL SERVICE DES IMMEUBLES					5F							
4611		275 NOTRE DAME E H2Y 1C4												
1001	86773800	LOT 54E AVENUE RIV PRAIRIES												
2002		21 96	479		2500	7800					1,95000			
2004		21 96	478		2500	7800					1,95000			
2006		21 96	477		2500	7800					1,95000			

86972400

IFI2

4201 St. Antonio Sanfrancesco

4601 8985 Boulevard St. Leonard H1P2X3

CENT.	EXP.	
16781	17587	989

CODE	COMPTE	EMPLACEMENT - NOM, PROFESSION, RESIDENCE					CATEGORIE BÂTIMENT	SCOLAIRE			VALEUR EN DOLLARS			REMARQUES
		DIV. CAD.	CADASTRE	SUBDIVISION	FRONT	PROFONDEUR		SUPERFICIE	TERR P. I. C.	TERRAIN	BÂTISSE	TOTAL		
2008	86773800	21	96	476	2500	7800	1,95000							
2010		21	96	475	2500	7800	1,95000							
2012		21	96	474	2500	7800	1,95000							
2999							11,70000							
3001								68	281	16200		14200	E10	204-7
4204		LA COMMISSION HYDROELECTRIQUE DE QUEBEC					95							
4604		75 BL DORCHESTER O SERVICE DES TAXES 18E ETAGE HZZ 1A9												
5701		ATT HYDRO QUEBEC SERVICE DES TAXES PROPRIETES IMM												
5702		75 BL DORCHESTER O 18E ETAGE HZZ 1A9												
1001	86774400	LOT 54E AVENUE RIV PRAIRIES					612							
2002		21	96	473	2500	7800	1,95000							
2004		21	96	472	2500	7800	1,95000							
2999							3,90000							
3001								68	281	4700		4700	E10	204-7
4213		LA COMMISSION HYDROELECTRIQUE DE QUEBEC					95							
4613		75 BL DORCHESTER O SERVICE DES TAXES 18E ETAGE HZZ 1A9												
5701		ATT HYDRO QUEBEC SERVICE DES TAXES PROPRIETES IMM												
5702		75 BL DORCHESTER O 18E ETAGE HZZ 1A9												
1001	86774600	LOT 54E AVENUE RIV PRAIRIES					612							
2002		21	96	472	2500	7800	1,95000							
2004		21	96	470	2500	7800	1,95000							
2999							3,90000							
3001								68	281	2500		2500	E06	204-3
4211		LA VILLE DE MONTRÉAL SERVICE DES IMMEUBLES					95							
4611		275 NOTRE DAME E H2Y 1C6												
1001	86774800	LOT 54E AVENUE RIV PRAIRIES					612							
2002		21	96	469	2500	7800	1,95000							
2004		21	96	468	2500	7800	1,95000							
2999							3,90000							
3001								68	281	2500		2500	E06	204-3
4211		LA VILLE DE MONTRÉAL SERVICE DES IMMEUBLES					95							
4611		275 NOTRE DAME E H2Y 1C6												
1001	86775500	LOT 54E AVENUE RIV PRAIRIES					612							

SERVICE D'ÉVALUATION

CODE	COMPTÉ	EMPLACEMENT NOM, PROFESSION, RÉSIDENCE					CATEGORIE BÂTIMENT	SCOLAIRE		VALEUR EN DOLLARS			REMARQUES
		AV. CAD.	CADASTRE	SURSEVISON	PROF.	PROFONDUR		SUPERFICIE	TERR. P. C.	TERRAIN	RÂTISSE	TOTAL	
2002	86775500		21 96	463	2500	7800	1,95000						
2004			21 96	462	2500	7800	1,95000						
2999							3,90000						
3001								7C	2 281	5400		5400	TVV 1
4201		J E LANDRY INC						CF					
4601		11625 55E AVENUE RIV PRAIRIES											
6620		PROPRIETE SUJETTE A SURTAXE SUR TERRAIN VAGUE DESSERVI											
1001	86775700	LOT 54E AVENUE RIV PRAIRIES						(12)					
2002			21 96	461	2500	7800	1,95000						
2004			21 96	460	2500	7800	1,95000						
2999							3,90000						
3001								7C	2 281	5400		5400	TVV 1
4201		J E LANDRY INC						CF					
4601		11625 55E AVENUE RIV PRAIRIES											
6620		PROPRIETE SUJETTE A SURTAXE SUR TERRAIN VAGUE DESSERVI											
1001	86775900	LOT 54E AVENUE RIV PRAIRIES						(12)					
2002			21 96	459	2500	7800	1,95000						
2004			21 96	458	2500	7800	1,95000						
2999							3,90000						
3001								7C	2 281	5400		5400	TVV 1
4201		J E LANDRY INC						CF					
4601		11625 55E AVENUE RIV PRAIRIES											
6620		PROPRIETE SUJETTE A SURTAXE SUR TERRAIN VAGUE DESSERVI											
1001	86776100	LOT 54E AVENUE RIV PRAIRIES						(12)					
2002			21 96	457	2500	7800	1,95000						
2004			21 96	456	2500	7800	1,95000						
2999							3,90000						
3001								7C	2 281	5400		5400	TVV 1
4201		J E LANDRY INC						CF					
4601		11625 55E AVENUE RIV PRAIRIES											
6620		PROPRIETE SUJETTE A SURTAXE SUR TERRAIN VAGUE DESSERVI											
1001	86776300	LOT 54E AVENUE RIV PRAIRIES						(12)					

CODE	COMPTÉ	EMPLACEMENT - NOM, PROFESSION, RESIDENCE					CATEGORIE BÂTIMENT	SCOLAIRE		VALEUR EN DOLLARS			MUNICIPAL *	REMARQUES
		21 ^e CARRÉ	CADASTRE	DIVISION	PROFOND.	PROFONDEUR		SUPERFICIE	TERR. P. C.	TERRAIN	BÂTIMENT	TOTAL		
2002	86776300	21 96	455	2500	7800	1,95000								
3001							7C	2	281	2800		2800	TW	1
4201	J E LANDRY INC	11 225 55E AVENUE RIV PRAIRIES H1E 2K2					CF							
4601		PROPRIETE SUJETTE A SURTAXE SUR TERRAIN VAGUE DESSERVI												
4620														
1001	86776400	LOT 54E AVENUE RIV PRAIRIES												
2002		21 96	454	2500	7800	1,95000								
2004		21 96	453	2500	7800	1,95000								
2999						3,90000								
3001							7A	1	281	5400		5400	TW	1
4203	M TARCISIO PARISOTTO, DIRECTEUR	12530 16E AVENUE H1E 1T5					IF							
4603														
4204	M VINCENT VERVILLE, DIRECTEUR	12740 27E AVENUE H1E 1Z9					IF							
4604														
4620		PROPRIETE SUJETTE A SURTAXE SUR TERRAIN VAGUE DESSERVI												
1001	86776650	11675 54E AVENUE RIV PRAIRIES												
2002		21 96	452	2500	7800	1,95000								
2004		21 96	451	2500	7800	1,95000								
2006		21 96	450	2500	7800	1,95000								
2008		21 96	449	2500	7800	1,95000								
2999						7,80000								
3001							5C	1	281	11800	54000	65800	T C	1
4203	M TARCISIO PARISOTTO, DIRECTEUR	12530 16E AVENUE H1E 1T5					IF							
4603														
4204	M VINCENT VERVILLE, DIRECTEUR	12740 27E AVENUE H1E 1Z9					IF							
4604														
1001	86777000	11725 54E AVENUE RIV PRAIRIES												
2001		21 96	439	2500	7800	1,95000								
2002		21 96	598	2500	7800	1,95000								
2003		21 96	438	2500	7800	1,95000								
2004		21 96	599	2500	7800	1,95000								
2005		21 96	437	2500	7800	1,95000								
2006		21 96	600	2500	7800	1,95000								
2007		21 96	436	2500	7800	1,95000								
2008		21 96	601	2500	7800	1,95000								
2999						15,40000								
3001							4C	1	281	23400	207000	230400	T C	1

CODE	COMTE	EMPLACEMENT, NOM, PROFESSION, RESIDENCE						CATEGORIE D'IMMEUBLE	SCOLAIRE		VALEUR EN DOLLARS			MUNICIPAL	REMARQUES
		DIV. CAD.	CADASTRE	SUBDIVISION	FRONT	PROFONDEUR	SURFACE		TERR. P. C.	TERRAIN	BATISSE	TOTAL			
4201 4601	86778100	M						IF	2						
4620															
1001	86778300														
2002															
3001															
4201 4601		M						IF	2						
4620															
1001	86778400														
2002															
2004															
2699															
3001															
4201 4601		M						IF	2						
4620															
1001	86778600														
2002															
3001															
4201 4601								CF	1						
4620															
1001	86778700														
2002															
2004															
2999															
3001															
4201 4601								CF	1						
4620															

86778100

CFN1

4201 FERRONNIER Ornamentale Universelle Ltée

4601 11780-55ème Avenue HIF 283.

CERT.	EFF.	
17-12-84	19-10-84	

86778300

CFN1

4201 FERRONNIER Ornamentale Universelle Ltée

4601 11780-55ème Avenue HIF 283.

CERT.	EFF.	
17-12-84	19-10-84	

86778400

CFN1

4201 FERRONNIER Ornamentale Universelle Ltée

4601 11780-55ème Avenue HIF 283.

CERT.	EFF.	
17-12-84	19-10-84	

CODE	COMPTE	EMPLACEMENT					SUPERFICIE	CATEGORIE BÂTIMENT	SCOLAIRE		VALEUR EN DOLLARS			REMARQUES
		LOT CAD	CADASTRE	SUBDIVISION	FRONT	PROFONDEUR			TERR. P. I. C.	TERRAIN	BÂTIMENT	TOTAL		
1001	86778900	LOT 54E AVENUE RIV PRAIRIES						(12)						
2002		21 96	420		2500	7800								
2004		21 96	419		2500	7800								
2999						3,90000								
3001								7C	2 281	5900		5900	T.V. 1	
4201		FERNAND BELANGER LTEE												
4601		11840 55E AVENUE RIV PRAIRIES NIE 283												
6620		PROPRIETE SUJETTE A SURTAXE SUR TERRAIN VAGUE DESSERVI												
1001	86779800	LOT 54E AVENUE RIV PRAIRIES						(12)						
2002		21 96	411		2500	7800								
3001								7C	281	3000		3000	201-3 T.V.	
4201		VILLE DE MONTRÉAL-SERVICE DE LA GESTION IMMOBILIERE												
4601		275 NOTRE DAME E N27 1C6												
6620		Propriete sujette a la surtaxe sur terrain vague desservi												
1001	86779900	LOT 54E AVENUE RIV PRAIRIES						(12)						
2002		21 96	410		2500	7800								
2004		21 96	409		2500	7800								
2999						3,90000								
3001								7C	281	5900		5900	201-3 T.V.	
4201		VILLE DE MONTRÉAL SERVICE DE LA GESTION IMMOBILIERE												
4601		275 NOTRE DAME E N27 1C6												
6620		Propriete sujette a la surtaxe sur terrain vague desservi												
1001	86780100	LOT 54E AVENUE RIV PRAIRIES						(12)						
2002		21 96	408		1700	7800								
2002					2500	ERR								
3001								7C	2 281	3000		3000	T.V. 1	
4201		BOISERIE RAYMOND INC												
4601		9500 MAURICE DUPLESSIS NIE 1N9												
6620		PROPRIETE SUJETTE A SURTAXE SUR TERRAIN VAGUE DESSERVI												
1001	86780300	LOT 54E AVENUE RIV PRAIRIES						(12)						
2004		21 96	405		2500	7800								
3001								7A	2 281	3000		3000	T.V. 1	

86779800

IFIA

4301 M. Constantinos Tagalakis

4601 2375 Exemette, V. St. Laurent H4R 1M3

CERT.	EFF.
16-10-84	22-3-84

PK
2004

86779900

IFIA

4301 M. Constantinos Tagalakis

4601 2375 Exemette, V. St. Laurent H4R 1M3

CERT.	EFF.
16-10-84	22-3-84

PK
2004

CODE	COMPTÉ	EMPLACEMENT, NOM, PROFESSION, RÉSIDENCE						CATEGORIE BÂTIMENT	SCOLAIRE		VALEUR EN DOLLARS			MUNICIPAL	REMARQUES
		CALABRE	ALBANOISE	FRANCO	PROFESSEUR	SUPERFICIE	TERRAIN		BATISSE	TOTAL					
4212 4412	86780300	BOISERIES RAYMOND INC 9500 BL MAURICE DUPLESSIS H1E 1H9						CF							
6620		PROPRIETE SUJETTE A SURTAXE SUR TERRAIN VAGUE DESSEVI													
1001	86780500	LOY 54E AVENUE RIV PRAIRIES													
2002		21 96	404	2500	7800	1,95000									
2004		21 96	403	2500	7800	1,95000									
2999						3,90000									
3001							7A	2 251	4900		4900				
4212 4412		BOISERIES RAYMOND INC 9500 BL MAURICE DUPLESSIS H1E 1H9						CF							
6620		PROPRIETE SUJETTE A SURTAXE SUR TERRAIN VAGUE DESSEVI													
7001		6 EME RUE													
1001	86780700	12021 54E AVENUE RIV PRAIRIES													
2002		21 96	393-1	1656	7800	1,26500									
2002				1690											
2004		21 96	392	2500	7800	1,95000									
2004		21 96	391-2	300	7800	23900									
2999						3,44900									
3001							2A	1 201	9700	38900	43600		T R 1		
4201 4401		M PIETRANGELO MIELE, JARDIMIER 12021 54E AVENUE R D P H1E 2K4						1F							
4202 4402		MME PIETRANGELO MIELE (LUCIA NIGRO) 12021 54E AVENUE R D P H1E 2K4						2F							
1001	86781000	12023 54E AVENUE RIV PRAIRIES													
2001		21 96	391-1	2200	7800	1,71600									
2002		21 96	390-2	1300	7800	1,01400									
2999						2,73000									
3001							2A	1 201	4100	37000	41100		T R 1		
4201 4401		M PASQUALE MEROLA 12023 54E AVENUE RIV PRAIRIES H1E 3P6						1F							
4202 4402		MME PASQUALE MEROLA (JOSEPHINE CIANCIGLIO) 12023 54E AVENUE RIV PRAIRIES H1E 3P6						1F							
1001	86781100	12031 54E AVENUE RIV PRAIRIES													
2001		21 96	390-1	1200	7800	93600									

CODE	COMPTÉ	EMPLACEMENT NOM PROFESSION RESIDENCE						CATEGORIE D'IMMEUBLE	SCOLAIRE		VALEUR EN DOLLARS			MUNICIPAL	REMARQUES
		DIV. L.P.A.	LADASTRIQUE	S. BOURGEOIS	PREMIER	PROF. D'ANCIEN	COMPLÉMENT		TERR. P. C.	TERRAIN	BATISSE	TOTAL			
2002 2599	86781100	21 96	389-2		2200	7800	1,71600 2,65200								
3001								2A	1 281	3600	3770	40600	T R		
4202 4402 4203 4603		* SKLINGER C GUILLET 12031 54E AVENUE H1E 3PB MME SKLINGER C GUILLET (AURORE A SYLVAIN) 12031 54E AVENUE H1E 3PB						1F 4F							
1001	86781200	12033 54E AVENUE RIV PRAIRIES													
2001 2002 2004 2599		21 96	389-1		300	7800	23400 1,95000 46800 2,65200								
3001		21 96	388		2500	7800									
2004 2599		21 96	387-2		600	7800	46800 2,65200								
3001								2A	1 281	3600	3770	40600	T R		
4201 4601 4202 4602		* PIERRE JEAN LOUIS JOUBERT 12033 54E AVENUE H1E 3PB MME CLAIRE GEDNA-JOUBERT 12033 54E AVENUE H1E 3PB						1F 2F							
1001	86781400	12041 54E AVENUE RIV PRAIRIES													
2001 2002 2599		21 96	387-1		1900	7800	1,48200 1,17000 2,65200								
3001		21 96	386-2		1500	7800									
4201 4601 4202 4602		* GILLES MICHAUD 12041 54E AVENUE H1E 3PB MME GILLES MICHAUD (CELINE THERIAULT) 12041 54E AVENUE H1E 3PB						1F 5F							
1001	86781500	12043 54E AVENUE RIV PRAIRIES													
2001 2002 2599		21 96	386-1		1000	7800	78000 1,87200 2,65200								
3001		21 96	385-2		2400	7800									
4202 4602 4203 4603		* GONTRAN DANUS, CHAUFFEUR 12043 54E AVENUE H1E 3PB MME GONTRAN DANUS (MICHAELLE PICARD) 12043 54E AVENUE H1E 3PB						1F 4F							
1001	86781600	12051 54E AVENUE RIV PRAIRIES													

CODE	COMPTÉ	EMPLACEMENT - NOM, PROFESSION, RÉSIDENCE					CATEGORIE PAYEMENT	SCOLAIRE		VALEUR EN DOLLARS			MUNICIPAL	REMARQUES
		NOY. CAD.	LOCALITE	SUBDIVISION	FRONT	PROFONDEUR		SUPERFICIE	TERR. P. I. C.	TERRAIN	BÂTISSE	TOTAL		
2001	86781600	21 96		385-1	160	7800					7800			
2002		21 96		389	2500	7800					1,95000			
2004		21 96		383-2	960	7800					70200			
2999											2,73000			
3001							2A	1 281	3700	37000	40700	T R 1		
4205				M. SYLVAIN LECLERC, PRESSIER			1F							
4605				12051 54E AVENUE H1E 3P8										
4206				MME SYLVAIN LECLERC (DANIELLE GARDON)			2F							
4606				12051 54E AVENUE H1E 3P8										
1001	86781800			12053 54E AVENUE RIV. PRAIRIES										
2001		21 96		383-1	1600	7800					1,24800			
2002		21 96		382-2	1900	7800					1,48200			
2999											2,73000			
3001							2A	1 281	3700	37000	40700	T R 1		
4206				MME GIULIO DENICOLA (MARIA GRAZIA PARENTE)			2F							
4606				12053 54E AVENUE H1E 3P8										
1001	86782000			12061 54E AVENUE RIV. PRAIRIES										
2001		21 96		382-1	600	7800					46800			
2002		21 96		381	2500	7800					1,95000			
2004		21 96		300-2	300	7800					23400			
2999											2,65200			
3001							2A	1 281	3600	36100	41700	T R 1		
4201				M VITO GRUPPUSO			1F							
4601				12061 54E AVENUE H1E 3P8										
4202				MME VITO GRUPPUSO (NICOLE PEDNEAULT)			2F							
4602				12061 54E AVENUE H1E 3P8										
1001	86782100			12063 54E AVENUE RIV. PRAIRIES										
2001		21 96		380-1	2200	7800					1,71600			
2002		21 96		379-2	1200	7800					93600			
2999											2,65200			
3001							2A	1 281	2900	37700	40600	T R 1		
4201				M JEAN RUBENS			1F							
4601				12063 54E AVENUE H1E 3P8										
4202				MME MARIE-ROSE GEONA-RUBENS			2F							
1001	86782200			12071 54E AVENUE RIV. PRAIRIES										

CODE	COMTE	EMPLACEMENT - LOCAL PROFESSIONNEL - RÉSIDENCE					SUPERFICIE	CATEGORIE BÂTIMENT	SCOLAIRE		VALEUR EN DOLLARS			REMARQUES	
		PARCELLE	CADASTRE	ÉVALUATION	PROFONDEUR	HAUTEUR			FERR. P. C.	TERRAIN	BÂTISSÉ	TOTAL	MUNICIPAL		
2001	86782200	21 96	379-1	1300	7800	1,01900									
2002		21 96	378-2	2100	7800	1,63800									
2999						2,65200									
3001								2A	1	281	3600	35200	38800	T R I	
4201		M MICHEL SERRE 2/3, COMMISS DE BUREAU						1F							
4401		12071 54E AVENUE H1E 3P8													
4202		MME DIANE GAGNON 1/3						3F							
4402		12071 54E AVENUE H1E 3P8													
1001	86782400	12073 54E AVENUE RIV PRAIRIES													
	A-121410														
2002		21 96	378-1	400	7800	31200									
2004		21 96	377	2500	7800	1,95000									
2008		21 96	376-2	500	7800	39000									
2999						2,65200									
3001								2A	1	281	3600	37000	40600	T R I	
4201		M YVES BLACKBURN, MENUISIER						1F							
4401		12073 54E AVENUE H1E 3P8													
4202		MME YVES BLACKBURN (DANIELLE CRISEBOIS)						5F							
4402		12073 54E AVENUE H1E 3P8													
1001	86782500	12081 54E AVENUE RIV PRAIRIES													
	A-111287														
2001		21 96	378-1	2000	7800	1,56000									
2002		21 96	378-2	1500	7800	1,17000									
2999						2,73000									
3001								2A	1	281	3700	37000	40700	T R I	
4202		M ROMEO HOULE						1F							
4402		12081 54E AVENUE H1E 3P8													
4203		MME ROMEO HOULE (LISE PAQUETTE)						5F							
4403		12081 54E AVENUE H1E 3P8													
1001	86782600	12083 54E AVENUE RIV PRAIRIES													
	A-131893														
2001		21 96	375-1	1000	7800	78000									
2002		21 96	374	2500	7800	1,95000									
2999						2,73000									
3001								2A	1	281	3700	38000	41700	T R I	
4201		M HEYROLD CAMBRY						1F							
4401		12083 54E AVENUE H1E 3P8													
4202		MME HEYROLD CAMBRY (VIVIANE AMERGISC)						2F							
4402		12083 54E AVENUE H1E 3P8													
1001	86782700	LOT 54E AVENUE RIV PRAIRIES													

VERSO

VERSO

VERSO

86782500

IFI

4201 M. Jean Froment

4601 8121 André Ampère HIE 3K9

CERT.	EFP.
20/04/84	27/11/84

86782400

IFI

4201 M. Jacques Hammond

4601 12073-54^e Avenue, HIE 3P8

CERT.	EFP.
03/04/84	14/06/84
	29/11/84

AMB20

86782600

IFI

4201 M. Alfonso Moscato

4601 13082 54^e Avenue HIE 3P8

IFI

4202 Mme Marie Castellana - Moscato

CERT.	EFP.
18/1/85	16/11/84

CODE	COMPTÉ	EMPLACEMENT NOM, PROFESSION, RESIDENCE					CATEGORIE BÂTIMENT	SCOLAIRE		VALEUR EN DOLLARS			MUNICIPAL	REMARQUES	
		NO. CAD.	CADASTRAL	SECTION	ÉTOILE	PROFONDEUR		SUPERFICIE	TERR P. C.	TERRAIN	BÂTISSE	TOTAL			
2002	86782700	21 96	373		2500	7800					1,95000				
2004		21 96	372		2500	7800					1,95000				
2999											3,90000				
3001							2A	1 281	4300			4300	T R 1		
4201		M GIACOMO CENCI					1F								
4601		1685 BL LEBLANC DUVERNAY LAVAL H7E 989													
4620		PROPRIETE SUJETTE A SURTAXE SUR TERRAIN VAGUE DESSEVI													
1001	86782900	12101 54E AVENUE RIV PRAIRIES													
2002	A-124573	21 96	371		2500	7800					1,95000				
2004	26-1-84	21 96	370-2		1000	7800					78000				
2999											2,73000				
3001							2A	1 281	3700	37000		40700	T R 1		
4201		M JEROME VOLTAIRE					1F								
4601		12101 54E AVENUE RIV PRAIRIES H1E 3P8 VERSO													
1001	86783100	12103 54E AVENUE RIV PRAIRIES													
2001		21 96	370-1		1500	7800					1,17000				
2002		21 96	369-2		2000	7800					1,54000				
2999											2,73000				
3001							2A	1 281	3700	37000		40700	T R 1		
4202		MME LOUIS LEFEBVRE (MARGUERITE BLONDIN)					5F								
4602		12103 54E AVENUE H1E 3P8													
1001	86783300	12111 54E AVENUE RIV PRAIRIES													
2001	A-117073	21 96	369-1		500	7800					39000				
2002	30-04-84	21 96	368		2500	7800					1,95000				
2004		21 96	367-2		500	7800					39000				
2999											2,73000				
3001							2A	1 281	3700	37000		40700	T R 1		
4202		M ALBERT CHIDIACK, COMPTABLE VERSO					1F								
4602		12111 54E AVENUE H1E 3P8													
1001	86783400	12113 54E AVENUE RIV PRAIRIES													
2001	A-114262	21 96	367-1		2000	7800					1,56000				
2002	16-3-84	21 96	366-2		1500	7800					1,17000				
2999											2,73000				
3001							2A	1 281	3700	37000		40700	T R 1		

86783300

IFSI

M. Jean Michel

4601 1211 51^e Avenue H1P 3P8

2FFI

Mme. Manille Lanoue-Ferrua

30/6/84	30/6/84	
---------	---------	--

86783900

IFSI

M. Michel de Vicenzo

4601 12101-54^e Avenue, H1E 3P8

2FFI

Mme Cathy Vecchianno de Vicenzo

CERT.	EFF.	
30/6/84	30/6/84	292

80782400

1FE2

4291 M. yves Herimant

4641 11640 Langlois #2, Montreal-Nord H1G 3L9

10544	10-3-84
-------	---------

2811

FORMULAIRE D'ÉVALUATION

CODE	COMPTÉ	EMPLACEMENT (NON PROFESSION, RÉSIDENCE)					CATEGORIE BÂTIMENT	VALEUR EN DOLLARS			REMARQUES	
		CADASTRAL	SUBDIVISION	FOUR	PROFONDEUR	SUPERFICIE		TERR. P. C.	TERRAIN	BÂTIMENT		TOTAL
4202 4402 4203 4403	86783900	M LUIGI SACCHETTI 12133 54E AVENUE H1E 3P8 MME LUIGI SACCHETTI (GIUSEPPA SCIORTINA) 12133 54E AVENUE H1E 3P8					1F 2F					
1001	86784100	12191 54E AVENUE RIV PRAIRIES										
2001 2002 2099		21 96	360-1	2000	7800					1,56000		
		21 96	359-2	1500	7800					1,17000		
										2,73000		
3001							ZA	1 281	3700	37000	40700 T R 1	
4202 4402 4203 4403		M VINCENZO RENDA, JOURNALIER 12191 54E AVENUE H1E 3P8 MME VINCENZO RENDA (GIOVANNA BENTIVEGNA) 12191 54E AVENUE H1E 3P8					1F 5F					
7001		5 EME RUE										
1001	86784200	12143 54E AVENUE RIV PRAIRIES										
2001 2002 2099		21 96	359-1	1800	7800					78000		
		21 96	358	2500	7800					1,95000		
										2,73000		
3001							ZA	1 281	3700	37000	40700 T R 1	
4203 4403 4204 4404		M HENRI GRONDIN, MECANICIEN 12143 54E AVENUE H1E 3P8 MME HENRI GRONDIN (MICHELLE MC NICOLL) 12143 54E AVENUE H1E 3P8					1F 2F					
1001	86784400	LOT 54E AVENUE RIV PRAIRIES										
2002 2004 2099		21 96	348	2500	7800					1,95000		
		21 96	349	1500	7800					1,17000		
										3,12000		
3001							7A	1 281	4200		4200 T R 1	
4201 4401 4202		M DOMENICO GESUALDI 4032 CHARNY MONTREAL NORD H16 2K8 MME CARMELA COTTOIA-GESUALDI					1F 2F					
6620		PROPRIETE SUJETTE A SURTAXE SUR TERRAIN VAGUE DESSERVI										
1001	86784500	12215 54E AVENUE RIV PRAIRIES										
2002 2004		21 96	347	2500	7800					1,95000		
		21 96	346-2	1250	7800					97500		

CODE	COMpte	EMPLACEMENT NOM, PROFESSION, RESIDENCE					CATEGORIE BAYMENT	SCOLAIRE		VALEUR EN DOLLARS			MUNICIPAL	REMARQUES
		RIV. CAD.	CADASTRE	SECTION-CAD.	FRONT	PROFONDEUR		SUPERFICIE	FERR. P. C.	TERRAIN	BÂTIMENT	TOTAL		
2999	86784500										2,92500			
3001							2A	1 281	4000	40100	44100		T R 1	
4206		M MARCEL LANIEL, CONDUCTEUR					1F							
4606		12215 54E AVENUE H1E 2J4												
4207		MME MARCEL LANIEL (ANDRÉE BIGAQUETTE)					2F							
4607		12215 54E AVENUE H1E 2J4												
1001	86784550	12225 54E AVENUE RIV PRAIRIES					(02)							
2002		21 96	346-1	1250	7800					97500				
2004		21 96	345	2500	7800					1,95000				
2999										2,92500				
3001							2A	1 281	4000	40100	44100		T R 1	
4202		M ALLYRE PELLETIER, MAGASINIER					1F							
4602		12225 54E AVENUE RIV PRAIRIES H1E 2J4												
1001	86784800	12235 54E AVENUE RIV PRAIRIES					(02)							
2002		21 96	394	2500	7800					1,95000				
2004		21 96	393-2	1250	7800					97500				
2999										2,92500				
3001							2A	1 281	4000	25000	29000		T R 1	
4201		M ANTONIO AGUILAR					1F							
4601		12235 54E AVENUE RIV PRAIRIES H1E 2J4												
4202		MME CELINE PAQUIN					3F							
4602		12235 54E AVENUE RIV PRAIRIES H1E 2J4												
1001	86784900	12245 54E AVENUE RIV PRAIRIES					(02)							
2001		21 96	343-1	1250	7800					97500				
2002		21 96	342	2500	7800					1,95000				
2999										2,92500				
3001							2A	1 281	4000	25000	29000		T R 1	
4201		M LAUREAT DEBLOIS					1F							
4601		12245 54E AVENUE RIV PRAIRIES H1E 2J4												
4202		MME DENISE TESSIER-DEBLOIS					2F							
4602		12245 54E AVENUE RIV PRAIRIES H1E 2J4												
1001	86785000	LOT 54E AVENUE RIV PRAIRIES					(02)							
2004		21 96	341	2500	7800					1,95000				
3001							4B	281	2700		2700		EDS 204-3	

RÔLE D'ÉVALUATION

CODE	COMPTÉ	EMPLACEMENT NOM, PROFESSION, RÉSIDENCE						CATEGORIE BÂTIMENT	SCOLAIRE		VALEUR EN DOLLARS			MUNICIPAL	REMARQUES
		ADRESSE	CADASTRE	MUNICIPAL	FRONT	PROFONDEUR	SUPERFICIE		TERR. P. C.	TERRAIN	RATISSE	TOTAL			
4201 4601	86785000	VILLE DE MONTREAL-SERVICE DE LA GESTION IMMOBILIERE 275 NOTRE DAME E H2Y 1C6						9F							
1001	86785200	12255-54 E AVENUE RIV PRAIRIES						(02)							
2001		21 96	340-2		1250	7800					97500				
2002		21 96	340-1		1250	7800					97500				
2004		21 96	339		2500	7800					1,95000				
2999											3,90000				
3001								2A	1	281	5300	52700	58000	T R 1	
4201 4601 4202		N EXPRIME GAY 12255-54E AVENUE H1E 2J4 VILLE ROSELETTE ELVERT H1E 2J4 P. 1225-4400-126-3412						IF 3F							
4620		PROPRIETE SUJETTE A SURTAXE SUR TERRAIN VAGUE DESSERVI													
1001	86785400	12265 54E AVENUE RIV PRAIRIES						(02)							
2002		21 96	338		2500	7800					1,95000				
2004		21 96	337		2500	7800					1,95000				
2999											3,90000				
3001								1A 2A	1	281	5300	47300	52400	T R 1	
4201 4601 4202		M GEDEUS FORTUNE 12265 54E AVENUE H1E 2J4 RUE VESTA CARRENARD-FORTUNE						IF 2F							
1001	86785500 H-170476 12-11-84	LOT 54E AVENUE RIV PRAIRIES						(02)							
2002		21 96	336		2500	7800					1,95000				
2004		21 96	335		2500	7800					1,95000				
2999											3,90000				
3001								7A	1	281	5300		5300	T W 1	
4201 4601		M CYRILLE GUAY, JOURNALIER 12255-54E AVENUE RIV PRAIRIES H1E 2J4 P. 1225-4400-126-3412 181 R. P. 1234, Port-Vieux, Laval, H9G 3P6						IF							
4620		PROPRIETE SUJETTE A SURTAXE SUR TERRAIN VAGUE DESSERVI													
1001	86785700 H-112392 15-2-84	12305-07 54E AVENUE RIV PRAIRIES						(02)							
2002		21 96	334		2500	7800					1,95000				
2004		21 96	333		2500	7800					1,95000				
2999											3,90000				
3001								2B	1	281	5300	62700	68000	T R 1	

DEPT.	INT.	R
19-10-89	1-1-89	259

L.R. 204-8

8678 5500

CFMI

4201 Construction J.M. Dube Inc.

4601 3630 Claude Henri Gagnon MTL

GEN.	EFF.
818	12/04

AE520

CODES	COMPTES	EMPLACEMENT - NOM, PROFESSION, RÉSIDENCE						CATEGORIE BÂTIMENT	SCOLAIRE	VALEUR EN DOLLARS			MUNICIPAL	REMARQUES	
		P.V. CAD.	CADASTRE	SECTION	PROF.	PROF. ORDON.	SURFACE			TERR. P. C.	TERRAIN	BÂTISSE			TOTAL
4204 4604	86785700	M	JEAN GUAY 12305 54E AVENUE RIV PRAIRIES H1E 2J9						1F						
1001	86785900		10315 LOT 54E AVENUE RIV PRAIRIES						1029						
2002			21 96	332		2500	7800				1,95000				
2004			21 96	331		2500	7800				1,95000				
2999											3,90000				
3001			14-09-84												
4201 4601		M	GIACOMO CENCI 1605 LESBLANC DUVERNAV LAVAL H7E 4N9 VERSO						1F	2					
6620			PROPRIETE SUJETTE A SURTAXE SUR TERRAIN VAGUE DESSEVI												
1001	86786100		LOT 54E AVENUE RIV PRAIRIES						1029						
2002			21 96	330		2500	7800				1,95000				
2004			21 96	329		2500	7800				1,95000				
2999											3,90000				
3001			A-116081 (12.04.84)												
4204 4604		M	MME GILBERTE PELLETIER 5142 PL BEAUGRAND H1K 3Y7 VERSO						3F	1					
6620			PROPRIETE SUJETTE A SURTAXE SUR TERRAIN VAGUE DESSEVI												
1001	86786300		LOT 54E AVENUE RIV PRAIRIES						1029						
2002			21 96	328		2500	7800				1,95000				
3001															
4212 4612			LA VILLE DE MONTRÉAL-SERVICE DES IMMEUBLES 275 NOTRE DAME E H2Y 1C6						9F	1					
1001	86786400		12345 54E AVENUE RIV PRAIRIES						1029						
2002			21 96	327		2500	7800				1,95000				
2004			21 96	326		2500	7800				1,95000				
2999											3,90000				
3001															
4201 4601		M	JEAN YVES BOUCHER 12345 54E AVENUE H1E 2J6						1F	1					
4202 4602		MME	JEAN YVES BOUCHER (PIERRETTE JOYAL)						2F	1					
4602			12345 54E AVENUE H1E 2J6												

CERT.	SFF.
11285	15984
	37

86786100

4201 M. Francesconi Arcade
4601 12657, 41^e Avenue HIE 256

IFI1

4202 M. Alfonso Tripodi
4602 2355 Joliet Ave HIE 347

IFI1

ANNULÉ

CERT.	EFF.
6/2/84	7/2/84

86786100

4201 Investissements Fossatiello Inc
4601 8350 Av. André Arsenault HIE 248

CFNI

CERT.	EFF.
2/5/84	12/4/84

86785700

4201 Construction J.M. Nadeau Inc
4601 2630 Claude Avenue Stepan Paul 1712116

CFN2

CERT.	EFF.
2/11/84	1/1/84

86785700

4201 M. Normand Boulanger
4601 11315 54^e Avenue

IFI1

4202 Mile Diane Gremier
4602 12315 54^e Avenue

3FI1

CERT.	EFF.
10/11/84	11/9/84

DOCL	COMPTÉ	EMPLACEMENT NOM, PROFESSION, RÉSIDENCE					CATEGORIE GATIMENT	SCOLAIRE		VALEUR EN DOLLARS			MUNICIPAL	REMARQUES	
		DIV. CAD.	CADASTRAL	SUBDIVISION	FRONT	RENTI/DOLUP		SUPERFICIE	TERR	P. C.	TERRAIN	BÂTISSE			TOTAL
1001	86786600	12355 54E AVENUE RIV PRAIRIES					(02)								
2002		21 96	325		2500	7800					1,95000				
2004		21 96	324		2500	7800					1,95000				
2999											3,90000				
3001							2A	1 2B1	5300	41700	47000				
4201		M ANDRÉ SKEENEY					1F			5300	39900	44600			
4601		12355 54E AVENUE RIV PRAIRIES MIE 234													
4202		Mlle SUZANNE PROVOST					3F								
4602		12355 54E AVENUE MIE 236													
1001	86786800	12365-67 54E AVENUE RIV PRAIRIES					(02)								
2002		21 96	323		2500	7800					1,95000				
2004		21 96	322		2500	7800					1,95000				
2999											3,90000				
3001							2B	1 2B1	5300	64900	70200				
4201		M CLERENT COLLIN, FACTEUR					1F								
4601		12365 54E AVE MIE 234													
1001	86787000	12375 LOT 54E AVENUE RIV PRAIRIES					(02)								
2002		21 96	321		2500	7800					1,95000				
2004		21 96	320		2500	7800					1,95000				
2006		21 96	319		2500	7800					1,95000				
2999											5,85000				
3001							2A	2 2B1	7900	66600	66500				
4201		GINAC CONSTRUCTION LTEE					CF			7900	56,100	67,000			
4601		2547 PERRON LONGUEUIL JRL 248													
6620		PROPRIÉTÉ SUJETTE À CHARGES SUR TERRAIN VAGUE DÉSERVÉ													
1001	86787300	12388 401 54E AVENUE RIV PRAIRIES					(02)								
2002		21 96	318		2500	7800					1,95000				
2004		21 96	317		2500	7800					1,95000				
2999											3,90000				
3001							2A	1 2B1	5300	58700	64000				
4201		Mme LISE LEGAULT <i>Sagone</i>					2F			5300		5300			
4601		8300-SMERRBROOKE E-2904-NIL-429 10-585 54E AVENUE Riv Prairies MIE 234													
4620		PROPRIÉTÉ SUJETTE À CHARGES SUR TERRAIN VAGUE DÉSERVÉ													
7001		4 ÈRE RUE													

CERT.	EFF.	R
9-284	1-284	273

30983 1-1-84 261
B.d.R. 11-84-3352
16-12-84/ae

VERSO

CERT.	EFF.	R
30983	1-1-84	261

CERT.	EFF.	R
1-12-83	24-10-83	265

86787000

3551

4201 - Mme. Teresa Santoro

1601 12375 54 Avenue HIE 234

CERT	ET	
1-12-83	10-9-83	265 076

AN	COMTE	EMPLACEMENT - NOM PROFESSION, RÉSIDENCE					SUPERFICIE	CATEGORIE D'IMMEUBLE	SCOLAIRE		VALEUR EN DOLLARS			REMARQUES
		DIV. CAD.	CADASTRE	NUMÉRIQUE	PROF.	RESIDENCE			TERR. P. C.	TERRAIN	BÂTIMENT	TOTAL		
1001	86787700	12415 54E AVENUE RIV PRAIRIES						6023						
2002		21 96	309	2500	7800	1,95000								
2004		21 96	307	2500	7800	1,95000								
2999						3,90000								
3001							2A	1	201	5300	56900	62200	T R 1	
4201		M EUGENE FORTIN, COMMISSAIRE						1F						
4601		12415 54E AV RIV PRAIRIES NIE 236												
1001	86787850	12425 54E AVENUE RIV PRAIRIES						6023						
2002		21 96	306	2500	7800	1,95000								
2004		21 96	305	2500	7800	1,95000								
2999						3,90000								
3001							2A	1	201	5300	56600	61900	T R 1	
4201		M MICHEL MONETTE, PLORBIER						1F						
4601		12425 54E AVENUE RIV PRAIRIES NIE 236												
4202		MME MICHEL MONETTE (EUGENETTE MORIN)						2F						
4602		12425 54E AVENUE NIE 236												
1001	86788050	12435 54E AVENUE RIV PRAIRIES						6023						
2002		21 96	304	2500	7800	1,95000								
2004		21 96	303	2500	7800	1,95000								
2999						3,90000								
3001							2A	1	201	5300	57200	52500	T R 1	
4201		M GUGLIELMO IANNANTUONO						1F						
4601		12435 54E AVENUE RIV PRAIRIES NIE 236												
1001	86788350	12445 54E AVENUE RIV PRAIRIES						6023						
2002		21 96	302	2500	7800	1,95000								
2004		21 96	301	2500	7800	1,95000								
2999						3,90000								
3001							2A	1	201	5300	49500	49800	T R 1	
4201		MME LISE D AVIGNON-AUBUT						2F						
4601		12445 54E AVENUE NIE 236												
1001	86788400	12455 54E AVENUE RIV PRAIRIES						6023						
2004		21 96	300	2500	7800	1,95000								
2006		21 96	299	2500	7800	1,95000								
2007		21 96	298	2500	7800	1,95000								

REPT. 11-84 261

CODE	COMPTÉ	EMPLACEMENT - NOM, PROFESSION, RÉSIDENCE					SUPERFICIE	CATEGORIE BÂTIMENT	SCOLAIRE		VALEUR EN DOLLARS			REMARQUES
		PROF. CAT.	CADASTRIQUE	QUARTIER	PROF.	PROF. RÉSID.			TERR. P. C.	TERRAIN	BÂTISSE	TOTAL		
2008 2499	86788400	21 96	297		2500	7800	1,95000 7,80000							
3001								2A	1 281	10600	47700	58300	T R 1	
4204 4604		M MICHEL LAJEUNESSE, CANIONNEUR 12455 54E AV RIV PRAIRIES RIE 256												
1001	86788900	12475 54E AVENUE RIV PRAIRIES												
2002		21 96	296		2500	7800	1,95000							
3001								2A	1 281	2700	14300	17000	T R 1	
4201 4601		Mlle MONIQUE LATENDRESSE 12485 54E AVENUE RIV PRAIRIES RIE 264												
1001	86789000	12485 54E AVENUE RIV PRAIRIES												
2002		21 96	295		2500	7800	1,95000							
3001								2A	1 281	2700	14300	19000	T R 1	
4201 4601		Mlle MONIQUE LATENDRESSE 12485 54E AVENUE RIV PRAIRIES RIE 266												
1001	86789100	LOT 54E AVENUE RIV PRAIRIES												
2002		21 96	294		2500	7800	1,95000							
3001								6B	281	2500		2500	E06 204-3	
4204 4604		LA VILLE DE MONTRÉAL (SERVICE DES IMMEUBLES) 275 NOTRE-DAME, E. H2Y 1C6												
1001	86789350	LOT 54E AVENUE RIV PRAIRIES												
2002		21 96	P293		1734	7800	1,35100							
2002					1720									
3001								6B	281	1800		1800	E06 204-3	
4204 4604		LA VILLE DE MONTRÉAL (SERVICE DES IMMEUBLES) 275 NOTRE-DAME, E. H2Y 1C6												
7001		BL PERRAS												
1001	86789700	LOT 54E AVENUE RIV PRAIRIES												

TABLEAU D'ÉVALUATION

CODE	COMPTE	EMPLACEMENT - NOM, PROFESSION, RÉSIDENCE					CATEGORIE BÂTIMENT	VALEUR EN DOLLARS			MUNICIPAL	REMARQUES		
		DIV. CAD.	CADASTRE	ELÉVATION	FRONT	PROFONDEUR		SURFACE	TERR. P. U.C.	TERRAIN			BÂTIMENT	TOTAL
2002	86789700	21	96	P288	796	7800	61600							
2002	A-112493				780									
2004		21	96	287	2500	7800	1,95000							
2006	16-3-84	21	96	286	2500	7800	1,95000							
2999							3,90000							
3001								7A	1	281	6100	6100	TUV 1	
4211		M ROGER MAISONNEUVE, RENTIER					1F							
4611		898 ST JOSEPH LACHINE H6S 2M4												
4620		PROPRIETE SUJETTE A SURTAXE SUR TERRAIN VAGUE DESSERVI												
1001	86790000	LOT 54E AVENUE RIV PRAIRIES					1029							
2002		21	96	285	2500	7800	1,95000							
2004		21	96	284	2500	7800	1,95000							
2999							3,90000							
3001								7A	1	281	5300	5300	TUV 1	
4212		M RAYMOND NORMANDIN, JOURNALIER					1F							
4612		12525 54E AVENUE RIV PRAIRIES N1E 3V2												
4213		MME RAYMOND NORMANDIN (LAURETTE MARC AURELE)					1F							
4613		12525 54E AVENUE RIV PRAIRIES N1E 3V2												
4620		PROPRIETE SUJETTE A SURTAXE SUR TERRAIN VAGUE DESSERVI												
1001	86790200	12525 54E AVENUE RIV PRAIRIES					1029							
2002		21	96	283	2500	7800	1,95000							
2004		21	96	282	2500	7800	1,95000							
2999							3,90000							
3001								2A	1	281	5300	9500	14800	TUV 1
4204		M RAYMOND NORMANDIN, JOURNALIER					1F							
4604		12525 54E AVENUE RIV PRAIRIES N1E 3V2												
1001	86790400	12535-37 54E AVENUE RIV PRAIRIES					1029							
2002		21	96	281	2500	7800	1,95000							
2004		21	96	280	2500	7800	1,95000							
2999							3,90000							
3001								2B	1	281	5300	10700	24000	TUV 1
4204		M RENE BONALKOUR					1F							
4604		12535 54E AVENUE RIV PRAIRIES N1E 3V2												
1001	86790600	12545 54E AVENUE RIV PRAIRIES					1029							

86789700

1812

4201 M. Luc Scott

4601 1836 72 Ouland, Mascouche,
H.S. 2nd

2112

4202 Marie Genevieve Bergeron - Scott

CERT.	EFF.
07-1-84	10-2-84

420

CODE	COMpte	EMPLACEMENT NOM, PROFESSION, RESIDENCE					CATEGORIE BÂTIMENT	SCOLAIRE		VALEUR EN DOLLARS			MUNICIPAL	REMARQUES	
		NO. CAD.	CANTONNE	QUARTIERS	FRONT	PROFONDEUR		SUPERFICIE	TERR. P. C.	TERRAIN	BÂTISSE	TOTAL			
2002	86790600	21 96	279		2500	7800					1,95000				
2004		21 96	278		2500	7800					1,95000				
2999											3,90000				
3001							2A	1	2B1	5300	9700	14000	T R 1		
4201		M ALBERT LEGARE													
4401		12545 54E AVENUE RIV. DES PRAIRIES N1E 3V2													
1001	86790800	LOT 54E AVENUE RIV. PRAIRIES													
2002		21 96	277		2500	7800					1,95000				
2004		21 96	276		2500	7800					1,95000				
2999											3,90000				
3001							7A	2	2B1	5300		5300	T R 1		
4201		MRE JACQUES LALONDE (JOHANNE ARES)													
4401		12565 54E AVENUE N1E 3V2													
6420		PROPRIETE SUJETTE A SURTAXE SUR TERRAIN VAGUE DESSERVI													
1001	86791000	12565 54E AVENUE RIV. PRAIRIES													
2002		21 96	275		2500	7800					1,95000				
2004		21 96	274		2500	7800					1,95000				
2006		21 96	273		2500	7800					1,95000				
2999											5,85000				
3001							2A	1	2B1	7900	10400	18300	T R 1		
4205		M JACQUES LALONDE, COMMERCIANT													
4405		12565 54E AVENUE RIV. DES PRAIRIES N1E 3V2													
7001		RUELLE													
1001	86791450	12625 54E AVENUE RIV. PRAIRIES													
2002		21 96	809		2500	7800					1,95000				
2004		21 96	812		2500	7800					1,95000				
2999											3,90000				
3001							2A	1	2B1	5300	51800	57100	T R 1		
4205		M PAUL EMILE LANTHIER													
4405		10854 LEBLANC MTL. NORD H1N 5C4													
1001	86791700	LOT 54E AVENUE RIV. PRAIRIES													
2002		21 96	813		2500	7800					1,95000				
2004		21 96	P8 15		1500	7800					1,17000				

SERVICE D'ÉVALUATION

CODE	COMPTÉ	EMPLACEMENT - NOM, PROFESSION, RESIDENCE					SUPERFICIE	CATEGORIE BÂTIMENT	SCOLAIRE		VALEUR EN DOLLARS			MUNICIPAL	REMARQUES	
		TYPE CAD	CADASTRE	SECTION	FRONT	PROFONDEUR			TERR P. C.	TERRAIN	BÂTISSE	TOTAL				
2999	86791700						3,12000									
3801								7A	1	281	4200		4200	TRV	1	
4201		M REAL SOULIGNY, CONTREMAITRE														
4601		12635 54E AVENUE RIV PRAIRIES H1E 2J9														
6620		PROPRIETE SUJETTE A SURTAXE SUR TERRAIN VAGUE DESSERVI														
1001	86791800	12635 54E AVENUE RIV PRAIRIES						6029								
2002		21 96	P816	4500	2600	1,17000										
2004		21 96	P817	4500	2600	1,17000										
2006		21 96	P818	4500	2600	1,17000										
2999						3,51000										
3001								2A	1	281	4800	37200	42000	TR	1	
4204		M REAL SOULIGNY, TIREUR DE JT														
4604		12635 54E AVENUE RIV PRAIRIES H1E 2J9														
4207		MME REAL SOULIGNY (CLAIRE MASSE)														
4607		12635 54E AVENUE RIV PRAIRIES H1E 2J9														
1001	86791900	12645 54E AVENUE						6029								
2002		21 96	1704	4500	7800	3,51000										
3001								2A	1	281	4800	40800	44800	TR	1	
4201		M AINE SOULIGNY														
4601		12645 54E AVENUE RIV PRAIRIES H1E 2J9														
1001	86791910	LOT 54E AVENUE RIV PRAIRIES						6029								
2002		21 96	P823	2500	7800	1,95000										
3001								7A	1	281	2700		2700	TRV	1	
4201		M AINE SOULIGNY														
4601		12645 54E AVENUE RIV PRAIRIES H1E 2J9														
6620		PROPRIETE SUJETTE A SURTAXE SUR TERRAIN VAGUE DESSERVI														
1001	86792030	12685 54E AVENUE						6029								
2002		21 96	1726	6000	7800	4,68000										
3001								2A	1	281	6300	44000	50300	TR	1	

CODE	COMPTÉ	EMPLACEMENT NOM, PROFESSION, RESIDENCE					CATEGORIE BÂTIMENT	SCOLAIRE		VALEUR EN DOLLARS			REMARQUES
		DIV. CAD.	CADASTRE	SURF. BRUL.	FRONT	PROFONDEUR		SUPERFICIE	FERR. P. C.	TERRAIN	BÂTISSE	TOTAL	
4201 4601 4202 4602	86792030	M MICHEL KING, TECHNICIEN 12685-54E AVE R D P HIE 2J9 MME MICHEL KING (DIANE VIGANT) 12685-54E AVE R D P HIE 2J9					1F 2F						
5701 5702		ALL TORONTO DOMINION BANK MORTGAGE DEPT TORONTO DOMINION CENTRE 50 BUN. TORONTO ONTARIO M5X 1A2 (F-122) # 3602 le 04.04.84 lb)											
1001 2002 3001	86792090	12689 54E AVENUE RIV PRAIRIES 21 96 1727 6000 7800 4,68000					4029 2A	1 281	6300	42800	49100	T R	
4201 4601 4202 4602		M RENE MAILLOUX 12689 54E AVENUE RIV PRAIRIES HIE 2J9 MME RENE MAILLOUX (FRANCINE SOULIGNY) 12689 54E AVENUE RIV PRAIRIES HIE 2J9					1F 2F						
1001 1002 2002 2004 2006 2008 2010 2999	86792300	12695 54E AVENUE RIV PRAIRIES 11120-18 1E RUE 21 96 830 2600 9500 2,47000 21 96 831 2600 9500 2,47000 21 96 832 2600 9500 2,47000 21 96 833 2700 9500 2,56500 21 96 834 2700 9500 2,56500 12,54000											
3001 4204 4604		MR HENRI DURCHER, TV TECH 12695 54E AVENUE RIV PRAIRIES HIE 2J9					4A 1A	1 281	15100	107700	122800	T S 1	
7001 7002		INTERSECTION 96-835 DEBUT DE PROJETEE 96-1280											
1001 2004 2008 2999 3001	86792701	LOT RUE PROJETEE 96,1280 ETC. 21 96 1464 1500 7800 1,17000 21 96 P593 R 2500 96000 24,00000 25,17000											
4204 4604 7001 7002 7003		M P RENE OUELLETTE 11039 BRUNET MONTREAL NORD H1G S6 BL GOUIN E DEBUT DE 55E AVENUE RIV PRAIRIES BL GOUIN E					1F 1F	281	I			I E26 NOMINALE	

CODE	COMPTÉ	EMPLACEMENT - NOM, PROFESSION, RESIDENCE					CATEGORIE BÂTIMENT	SCOLAIRE		VALEUR EN DOLLARS			REMARQUES
		NOY. CAD.	CADASTRE	SURFACE	FRONT	PROFONDEUR		SUPERFICIE	TERR. P. C.	TERRAIN	DATISE	TOTAL	
1001	86792800	12700 SSE AVENUE RIV PRAIRIES					6023						
2006		21	96	890	9500	2700					2,56500		
2008		21	96	877	9500	2400					2,28000		
2999											4,84500		
3001							2A	1 281	4500	21200	27700	T R 1	
4204		MME ANATOLE LACHAPELLE (GERALDINE R VEILLEUX)					5F	1					
4604		12700 SSE AVENUE RIV PRAIRIES NIE 2L4											
7001		1 ÈRE RUE											
1001	86793200	LOT 55E AVENUE RIV PRAIRIES					6023						
2002		21	96	891	9500	2400					2,28000		
3001							7A	1 281	1000		1000	T R 1	
4201		M ALFONSO CASTAGNA					1F	2					
4601		8135 BL LANGELIER ST LEONARD NIP 287											
6620		PROPRIETE SUJETTE A SURTAXE SUR TERRAIN VAGUE DESSERVI											
7001		RUELLE											
1001	86793300	12670 SSE AVENUE RIV PRAIRIES					6023						
2002		21	96	827	9500	2700					2,56500		
2004		21	96	828	9500	2700					2,56500		
2006		21	96	893	9500	2400					2,26000		
2999											7,41000		
3001							2A	1 281	10000	29000	49000	T R 1	
4204		M GIULIO DEMARIA, JARDINIER					1F	1					
4604		12670 SSE AVENUE RIV PRAIRIES NIE 2L2											
1001	86793410	LOT 55E AVENUE RIV PRAIRIES					6023						
7002		21	96	823	2500	7800					1,95000		
3001							7A	1 281	2700		2700	T R 1	
4201		M GIULIO DEMARIA					1F	1					
4601		12670 SSE AVENUE NIE 2L2											
6620		PROPRIETE SUJETTE A SURTAXE SUR TERRAIN VAGUE DESSERVI											
1001	86793650	LOT 55E AVENUE RIV PRAIRIES					6023						

TABLE D'ÉVALUATION

COTE	QUARTIER	EMPLACEMENT, NOM, PROFESSION, RÉSIDENCE					CATEGORIE BÂTIMENT	Valeur en Dollars			MUNICIPAL	REMARQUES		
		AVENUE	CADASTRAL	SYMBOLIQUE	FRONT	PROFONDEUR		SUPERFICIE	SCOLAIRE	TERR P. E.			TERRAIN	BÂT-SSL
2002	86793850	21 96	P623		2500	7800	1,95000							
3001								7A	1 281	2700		2700	T R 1	
4211		M FELICIE N ROBIDOUX, INSPECTEUR					IF							
4611		12690 55E AVENUE RIV PRAIRIES H1E 2L2												
4620		PROPRIETE SUJETTE A SURTAXE SUR TERRAIN VAGUE DESSERVI												
1001	86793950	12690 55E AVENUE RIV PRAIRIES												
2002		21 96	P619		2775	2600	72100							
2004		21 96	P620		2775	2600	72100							
2006		21 96	P621		2775	2600	72100							
2999							2,16300							
3001								2A	1 281	2900	26700	29600	T R 1	
4211		M FELICIE N ROBIDOUX, INSPECTEUR					IF							
4611		12690 55E AVENUE RIV PRAIRIES H1E 2L2												
1001	86794150	12630 55E AVENUE RIV PRAIRIES												
2002		21 96	P619		3535	2600	91900							
2004		21 96	P620		3535	2600	91900							
2006		21 96	P621		3535	2600	91900							
2999							2,75700							
3001								2A	1 281	3700	26200	31900	T R 1	
4202		M DENIS PLANTE, CANIONNEUR					IF							
4602		12630 55E AVENUE H1E 2L2												
1001	86794175	12620 55E AVENUE RIV PRAIRIES												
2002		21 96	P619		2690	2600	70000							
2004		21 96	P620		2690	2600	70000							
2006		21 96	P621		2690	2600	70000							
2999							2,10000							
3001								2A	1 281	2900	32300	35200	T R 1	
4212		M JEAN MARIE FORTIER, MONITEUR					IF							
4612		12620 55E AVENUE RIV PRAIRIES H1E 2L2												
1001	86794200	LOT 55E AVENUE RIV PRAIRIES												
2001		21 96	P615		1500	7800	1,17000							
7002		21 96	619		2500	7800	1,95000							
2999							3,12000							
3001								7A	1 281	4200		4200	T R 1	

ROLE D'ÉVALUATION DES IMMEUBLES POUR L'EXERCICE FINANCIER

1984

VILLE DE MONTREAL

CODE	COMPTÉ	EMPLACEMENT	NOM, PROFESSION, RESIDENCE			CATEGORIE D'IMMEUBLE	SCOLAIRE		VALEUR EN DOLLARS			REMARQUES
			NOY. CAD.	LAISSÉ	PROF.		RESIDENCE	TEMP.	P. C.	FERRAIN	BÂTISSE	
4201 4601 6620	86794200	M JEAN MARIE FORTIER, PRÉPOSÉ 12620 55E AVENUE RIV PRAIRIES H1E 2L2				1F						
		PROPRIETE SUJETTE A SURTAXE SUR TERRAIN VAGUE DESSERVI										
1001	86794500	12610 55E AVENUE RIV PRAIRIES				0020						
2002		21 96 811	2500	7800	1,95000							
2004		21 96 810	2500	7800	1,95000							
2999					3,90000							
3001						2A	1 281	5300	51800	57100	T R I	
4206 4606	M LEO GUERIN, RENTIER 12610 55E AVENUE H1E 2L2					1F						
7001 7002	RUELLE 3E RUE											
1001	86794700	12570 55E AV RIV PRAIRIES				0020						
2002		21 96 762	2500	7800	1,95000							
2004		21 96 761	2500	7800	1,95000							
2006		21 96 760-2	1250	7800	97500							
2999					4,07500							
3001						2A	1 281	6600	55000	61600	T R I	
4201 4601	M JAVEL DE SIRE 12570 55E AVENUE RIV PRAIRIES H1E 2K9 18517, 5e Avenue Riv. Prairies H1E 1K6 F43244033(09-884) JT					1F						
1001	86794900	LOT 55E AVENUE RIV PRAIRIES				0020						
2002		21 96 760-1	1250	7800	97500							
2004		21 96 759	2500	7800	1,95000							
2999					2,92500							
3001						7A	1 281	4000		4000	TUV I	
4201 4601 6620	M PEDRO NEVES, COUPEUR DE CUIR 12570 55E AVENUE H1E 2K9 11591 Boul. Lacordaire #1 ma Nord H1G 4K3 F.1222-43685 QUIL R-5-01					1F						
		PROPRIETE SUJETTE A SURTAXE SUR TERRAIN VAGUE DESSERVI										
1001	86795100	LOT 55E AVENUE RIV PRAIRIES				0020						
2002		21 96 758	2500	7800	1,95000							
3001						7A	1 281	2700		2700	TUV I	

CODE	OBJET	EMPLACEMENT						CATEGORIE BÂTIMENT	VALEUR EN DOLLARS			REMARQUES		
		NUMERO	CANADIANE	SUBDIVISION	SECTION	PROFONDEUR	SURFACE		TERRAIN	BÂTIMENT	TOTAL			
9201 4601 6620	86795100	M						1F						
M PEBRO NEVES, COUPEUR DE CUIR 11591 LACORDAIRE MTL NORD H16 4K3 PROPRIETE SUJETTE A SURTAXE SUR TERRAIN VAGUE DESSERVI														
1001	86795200							1020						
2601			21 96	757	2500	7800					1,95000			
3001								7A	1 281	2700		2700	TVV	
4201 4601 6620		M						1F						
M CARLOS NEVES, TAILLEUR 3773 AVENUE LAVAL H2R 2H9 PROPRIETE SUJETTE A SURTAXE SUR TERRAIN VAGUE DESSERVI														
1001	86795300							1020						
2002			21 96	756	2500	7800					1,95000			
2004			21 96	755	2500	7800					1,95000			
2999											3,90000			
3001								7A	1 281	5300		5300	TVV 1	
4202 4602 6620		M						1F						
M CARLOS NEVES, TAILLEUR 3773 AVENUE LAVAL H2R 2H9 PROPRIETE SUJETTE A SURTAXE SUR TERRAIN VAGUE DESSERVI														
1001	86795500							1020						
2102			21 96	754	2500	7800					1,95000			
2004			21 96	753	2500	7800					1,95000			
2999											3,90000			
3001								7A	1 281	5300		5300	TVV 1	
4202 4602 6620		M						1F						
M CARLOS NEVES, TAILLEUR 3773 AVENUE LAVAL H2R 2H8 PROPRIETE SUJETTE A SURTAXE SUR TERRAIN VAGUE DESSERVI														
1001	86795610							1020						
12520(2) LOT 55E AVENUE RIV PRAIRIES														
2002			21 96	752	2500	7800					1,95000			
2004			21 96	751	2500	7800					1,95000			
2006			21 96	8750	1000	7800					78000			
2999			21 96	1742	6000	7800 (1)					4,66000			
3001								2A 7A	1 281	(2) 6300 6300	58000	64300	TR	

(1) CERT. EFF. 265
7-20-83 1-1-84

(2) CERT. EFF. 272
30/1/84 11/1/84

CODE	COMPTÉ	EMPLACEMENT, NOM, PROFESSION, RÉSIDENCE						CATEGORIE BÂTIMENT	SCOLAIRE	VALEUR EN DOLLARS			MUNICIPAL	REMARQUES	
		PROFOND	CANALISÉ	PROFOND	PROFOND	PROFOND	SUPERFICIE			TERR. P. C.	TERRAIN	BÂTISSE			TOTAL
4202 4602 4203 4603	86795610	M. FRANCESCO BUSCENNI, MENUISIER 13520-55 ^e Avenue, H1E 2K9 1388 ERIE E. WINDSOR QNT H2A 2Z7 MME FRANCESCO BUSCENNI (ASSUNTA VIRONI) 1286 ERIE E. WINDSOR QNT H2A 2Z7 13520-55 ^e Avenue, H1E 2K9						1F 4F							
6620		PROPRIÉTÉ SUJETTE À SURTAXE SUR TERRAIN VAGUE DESSERVI													
1001	86795700	12510 55E AVENUE RIV PRAIRIES													
2004 2800 2000 2010 2012 3001		21 96	P750	1500	7800	1,17000									
		21 96	749	2900	7800	1,095000									
		21 96	948	24.00	98.00	1,12000									
		21 96	P797	7.64 9.80	95.80 92.80	605.00									
4201 4601		MME GILBERTE BOUCHARD 11767 AV PIGEON MONTREAL NORD H1G 5V2						7F							
1001	86796100	LOT 55E AVENUE RIV PRAIRIES													
2002 3001		21 96	748	2500	7800	1,095000									
4204 4604		LA VILLE DE MONTREAL (SERVICE DES IMMEUBLES) 275 NOTRE-DAME, E. H2Y 1C6						6B	2B1	2500		2500	E06	204-3	note annulee Mme. partie au #86795700 16-11-83/11-84 261
1001	86796110	LOT 55E AVENUE RIV PRAIRIES													
2002 2802		21 96	P727	764	7800	59500									
3001		ANNULÉ						6B	2B1	800		800	E06	204-3	note annulee Mme. partie au #86795700 16-11-83/11-84 261
4204 4604		LA VILLE DE MONTREAL (SERVICE DES IMMEUBLES) 275 NOTRE-DAME, E. H2Y 1C6						6B	2B1	1800		1800	E06	204-3	
7001		61 PERRAS													
1001	86796600	LOT 55E AVENUE RIV PRAIRIES													
2002 2002		21 96	P742	1752	7800	1,35600									
3001		ANNULÉ						6B	2B1	1800		1800	E06	204-3	
4204 4604		LA VILLE DE MONTREAL (SERVICE DES IMMEUBLES) 275 NOTRE-DAME, E. H2Y 1C6						6B	2B1						
1001	86796700	LOT 55E AVENUE RIV PRAIRIES													
		A-123092 6-7-84													

CODE	COMPTÉ	EMPLACEMENT					SUPERFICIE	CATEGORIE D'IMMEUBLE	SCOLAIRE		VALEUR EN DOLLARS			REMARQUES
		AVENUE	CADASTRE	SECTION	NUMERO	PROFONDEUR			TERRAIN	BATISSE	TOTAL	MUNICIPAL		
2002	86796700		21 96	741	2500	7800	1,95000							
2004			21 96	740	2500	7800	1,95000							
2003			21 96	739	2500	7800	1,95000							
2999							5,85000							
3001								7A	1	281	7900		7900	T R 1
9204		M WILLIAM RENIGI												
9604		10050 SAVERLY H31 240 9974 Clark #3 H3L 2RL6 F1222 #3685 (00) 8-5-84												
6620		PROPRIETE SUJETTE A SURTARE SUR TERRAIN VAGUE DESSEVVI												
1001	86797000		12470 SSE AVENUE RIV PRAIRIES											
2002	A-122161		21 96	738	2500	7800	1,95000							
2004	28-6-84		21 96	737	2500	7800	1,95000							
2003			21 96	736	2500	7800	1,95000							
2999							5,85000							
3001								2A	1	281	7900	60900	78800	T R 1
4203		M JACQUES PALLIERES 12470-55 Avenue, H1E 2Z1												
4603		11970 MAITE #2 H1E 2R3												
4204		MME MARIE CARMEL DE JEAN PALLIERES												
9604		11970 MAITE #3 H1E 2R3 12470-55 Avenue, H1E 2Z1												
1001	86797300		12460-55E AVENUE RIV PRAIRIES											
2002			21 96	735	2500	7800	1,95000							
2004			21 96	734	2500	7800	1,95000							
2999							3,90000							
3002								2A	1	281	5300	35700	41000	T R 1
4201		M SERGE FRECHETTE												
4601		12460 55E AVENUE RIV PRAIRIES H1E 2Z1												
4202		MME SERGE FRECHETTE (JOHANNE COLLIN)												
4602		12460 55E AVENUE RIV PRAIRIES H1E 2Z1												
1001	86797500		12450 55E AVENUE RIV PRAIRIES											
2002			21 96	733	2500	7800	1,95000							
2004			21 96	732	2500	7800	1,95000							
2999							3,90000							
3001								2A	1	281	5300	38400	43700	T R 1
4201		MME MARIE YOLETTE PHILOSCA												
4601		12450 55E AVENUE H1E 2Z1												
4202		M OCENE PHILOSCA												
1001	86797700		12440-55E AVENUE RIV PRAIRIES											

86797000

CFI 1

4201 M. André Ltee

4601 12470-55^e Avenue, H1E 2T1

CFI 1

4203 Mme Marie Claire Pierre Antoinette Ltee

CERT.	EFF.
14/11/84	24/6/84
292	

86796700

CFI 1

4201 Cal Construction Ltee

4601 12460-25^e Avenue, H1E 1V4

CERT.	EFF.
20/3/84	06/7/84
292	

CODE	COMPTÉ	EMPLACEMENT - NOM, PROFESSION, RÉSIDENCE					CATEGORIE BÂTIMENT	SCOLAIRE		VALEUR EN DOLLARS			MUNICIPAL	REMARQUES
		NO. CADASTRAL	SUBDIVISION	HAUTEUR	PROFONDEUR	SUPERFICIE		TERRAIN	BÂTIMENT	TERRAIN	BÂTIMENT	TOTAL		
2002 2004 2999	86797700	21 96 21 96	731 730	2500 2500	7800 7800	1,95000 1,95000 3,90000								
3001							2A	1 281	5300	50800	56100	T R 1		
4201 4601 4202 4802		M DOMINIC CIAMARRO 12940 55E AVENUE RIV PRAIRIES H1E 2Z1 MME CONCETTA ZANTI 12940 55E AVENUE RIV PRAIRIES H1E 2Z1					IF 3F							
1001	86798000	LOT 55E AVENUE RIV PRAIRIES					(02)							
2001 2002 2004 2999		21 96 21 96 21 96	729 728 727	2500 2500 2500	7800 7800 7800	1,95000 1,95000 1,95000 5,85000								
3001							7C	1 281	6500		6500	FFV 1		
4205 4805		M EUGENE FORTIN, COMMISS 12415 54E AVENUE RIV PRAIRIES H1E 2J6					IF							
6620		PROPRIETE SUJETTE A SURTAXE SUR TERRAIN VAGUE DESSERVY												
7001 7002		RUELLE 4E RUE												
1001	86798300	12370 55E AVENUE RIV PRAIRIES					(02)							
2002 2004 2999		21 96 21 96	718 717	2500 2500	7800 7800	1,95000 1,95000 3,90000								
3001							2A	1 281	5300	90100	95400	T R 1		
4204 4604		M DENIS GADOURY, OPERATEUR 12370 55E AVENUE RIV PRAIRIES H1E 2K6					IF							
1001	86798500	12360 55E AVENUE RIV PRAIRIES					(02)							
2002 2004 2999		21 96 21 96	716 715	2500 2500	7800 7800	1,95000 1,95000 3,90000								
3001							2A	1 281	5300	35200	40500	T R 1		
4204 4604		M LAURENT GADOURY, OPERATEUR 12360 55E AVENUE RIV PRAIRIES H1E 2K6					IF							
1001	86798700	12350 55E AVENUE RIV PRAIRIES					(02)							

RÔLE D'ÉVALUATION

LOGN	COMPTÉ	EMPLACEMENT - NOVA. PROFESSIONAL RESIDENCE					SUPERFICIE	CATEGORIE RATÉMENT	SCOLAIRE		VALEUR EN DOLLARS			MUNICIPAL	REMARQUES
		AL. CAD.	LABASSINE	INDIVIDUEL	PROJET	PROF. UNICUP			TERP	S	TERRAIN	BÂTISSE	TOTAL		
2802	86798700	21 96	715		2500	7800	1,95000								
2804		21 96	713		2500	7800	1,95000								
2999							3,90000								
3001									2A	1 281	5300	52200	57500	T R I	
4201		M. CLAUDE GAGNE													
4601		12350 55E AVENUE H1E 2K6													
4202		MME CLAUDETTE ROBILLARD													
4602		12350 55E AVENUE H1E 2K6													
1001	86798750	LOT 55E AVENUE RIV PRAIRIES													
2001		21 96	712		2500	7800	1,95000								
3001									7A	1 281	2700		2700	T R I	
4201		M. CLAUDE GAGNE													
4601		12350 55E AVENUE H1E 2K6													
4202		MME CLAUDETTE ROBILLARD													
4602		12350 55E AVENUE H1E 2K6													
6620		PROPRIETE SUJETTE A SURTAXE SUR TERRAIN VAGUE DESSERVI													
1001	86798900	12342 55E AVENUE RIV PRAIRIES													
2804		21 96	711		2500	7800	1,95000								
2806		21 96	710		2500	7800	1,95000								
2808		21 96	709		2500	7800	1,95000								
2999							5,85000								
3001									2A	1 281	7900	86900	94800	T R I	
4205		M. ANTONINO MARIORANA													
4605		12342 55E AVENUE RIV PRAIRIES H1E 2K6													
1001	86799300	12320 55E AVENUE													
2002		21 96	708		2500	7800	1,95000								
2004		21 96	707-2		1250	7800	97500								
2999							2,92500								
3001									2A	1 281	4000	40800	44800	T R I	
4203		M. FUGERE DOGARD, SQUOEUR													
4603		12320 55E AVENUE H1E 2K6													
4204		MME JACQUELINE VICTOR-DOGARD													
4604		12320 55E AVENUE H1E 2K6													
1001	86799500	12310 55E AVENUE													

SERVICE D'ÉVALUATION

CODE	COMPTE	EMPLACEMENT - NON PROFESSION, RESIDENCE					SUPERFICIE	CATEGORIE BÂTIMENT	SCOLAIRE		VALEUR EN DOLLARS			MUNICIPAL	REMARQUES
		ANN. DATE	CADASTRE	PROFONDEUR	FRONT	PROFONDEUR			TERR. P. C.	TERRAIN	BÂTI-SE	TOTAL			
2001	86799500	21 96	707-1	1250	7800	97500									
2002		21 96	706	2500	7800	1,95000									
2999						2,92500									
3001								2A	1 281	3200	40500	43700	T R 1		
4203							1F								
4603															
4204							2F								
4604															
1001	86799550		12300 55E AVENUE												
2002		21 96	705	2500	7800	1,95000									
2004		21 96	704-2	1250	7800	97500									
2999						2,92500									
3001								2A	1 281	3200	40800	44000	T R /		
4201							1F								
4601															
4202							3A								
1001	86799560		12290 55E AVENUE												
2002		21 96	704-1	1250	7800	97500									
2004		21 96	703	2500	7800	1,95000									
2999						2,92500									
3001								2A	1 281	4000	40700	44700	T R		
4202							1F								
4602															
1001	86799700		12280 55E AVENUE												
2006		21 96	702	2500	7800	1,95000									
2008		21 96	701-2	1250	7800	97500									
2999						2,92500									
3001								2A	1 281	4000	41700	45700	T R 1		
4201							1F								
4601															
1001	86800000		12270 55E AVENUE												
2002		21 96	701-1	1250	7800	97500									
2004		21 96	700	2500	7800	1,95000									
2999						2,92500									
3001								2A	1 281	4000	40700	44700	T R 1		

CODE	COMPTÉ	EMPLACEMENT NOM, PROFESSION, RESIDENCE						CATEGORIE BÂTIMENT	SCOLAIRE		VALEUR EN DOLLARS			MUNICIPAL	REMARQUES
		NO. CAD.	CADASTRE	SUBDIVISION	FRONT	PROFONDEUR	SUPERFICIE		TERR. P. C.	TERRAIN	BÂTISSÉ	TOTAL			
4203 4603 4204 4604	86800000	M THOMAS GIRARD, GENTILHOMME 12270 55E AVENUE H1E 2K6						IF							
		MME YVETTE LAGACE-GIRARD 12270 55E AVENUE H1E 2K6						SE							
1001	86800200	12260 55E AVENUE RIV PRAIRIES													
2602		21 96	699		2500	7800					1,95000				
2004		21 96	698		2500	7800					1,95000				
2006		21 96	697		2500	7800					1,95000				
2999											5,85000				
3001								2A	1 281	7900	44200	52100	T R 1		
4211 4611 4212 4612		M JEAN PAUL BOULANGER, EXPEDITEUR 12260 55E AVENUE RIV PRAIRIES H1E 2K6						IF							
		MME JEAN PAUL BOULANGER (MICHELLE MADEAU) 12260 55E AVENUE RIV PRAIRIES H1E 2K6						SE							
1001	86800300	12250 55E AVENUE RIV PRAIRIES													
2802		21 96	696		2500	7800					1,95000				
2004		21 96	695		2500	7800					1,95000				
2999											3,90000				
3001								2B	1 281	5300	21200	26500	T R 1		
4201 4601		M ARMAND LEGARE, GARAGISTE 12250 55E AVENUE RIV PRAIRIES H1E 2K6						IF							
	86800350	Voir page 777 A													
1001	86800500	LOT 55E AVENUE RIV PRAIRIES													
2801		21 96	694		2500	7800					1,95000				
2002		21 96	693		2500	7800					1,95000				
2043		21 96	692		2500	7800					1,95000				
2999											5,85000				
3001								7A	1 281	2600 2990	2600	7990	T R 1		
4201 4601		M LAUREAT DEBLOIS, FERRAILLEUR 12245 59E AVENUE R D P H1E 2J9						IF							
6670		PROPRIETE SUJETTE A SURTAXE SUR TERRAIN VAGUE DESSERVI													
1001	86800600	12220 55E AVENUE RIV PRAIRIES													
2004		21 96	691		2500	7800					1,95000				
2008		21 96	690		2500	7800					1,95000				
2999											3,80000				
3001								2A	1 281	5300	43700	49000	T R 1		

CURT.	SPT.	R
1-384	17-184	29

Port à 86800350

86800500

IFI2

4201 M. Ammend ^{St-Julien}
4601 535 de la Vallée, St-Julien 101200

APR 1984

CERT.	EFF.	213
16-10-84	10-9-84	

86800300

IFI1

4201 M. Yvon Goulet
4601 3566 Rouem HIW IMI

AFI1

4202 Mme Florence Bouvini-Goulet

CERT.	EFF.	
16-10-84	10-9-84	

86800500

IFI1

4201 M. Yvon Goulet
4601 3566 Rouem HIW IMI

AFI1

4202 Mme Florence Bouvini-Goulet

CERT.	EFF.	
16-10-84	10-9-84	

CODE	COMPTE	EMPLACEMENT, NOM, PROFESSION, RESIDENCE						CATEGORIE BAYMENT	SCOLAIRE		VALEUR EN DOLLARS			MUNICIPAL	REMARQUES	
		DIV. CAD.	CADASTRE	SUBDIVISION	FRONT	PROFONDEUR	SUPERFICIE		TERR P. C.	TERRAIN	BÂTISSE	TOTAL				
1001	86800350	13330														
		LOT 55E AVENUE														
2002	R-110000	21	96	693	25.00	78.00	1,950.00									
2004	1-6-2-1	21	96	692	25.00	78.00	1,950.00									
2999							3,900.00									
3001	438014 2801-84							7A RA	2B1	5900	5900	5900				
4201										5.300	48.300	53.600				
4601		CONSTRUCTION J.M. DUBE INC. VERSO 2630 Claude Henri Grignon, Ste Rose, Ville de Laval H7L 2A8														
6620		Propriété sujette à surtaxe sur terrain vague desservi														

Provient de
86800500

CBRT.	FF	R
73-81	17-84	273

CBRT.	FF	R
5-1084	1-784	300

777-A

86800350

3F11

4201 M. Luc Mathieu

4601 12230 -55° Avenue H1E 2K6

3F11

4202 Mlle. Monique Harvey

DEPT.	EFF.	
03/2/84	01/6/84	291

86800350

CFM1

4201 Construction J.M. Dubé Inc.

4601 2630 Claude Henri Grlgman
Laval H1K 2A8

DEPT.	EFF.	
16/11/84	28/9/84	

ROLE D'ÉVALUATION DES IMMEUBLES POUR L'EXERCICE FINANCIER 1987

VILLE DE MONTRÉAL

SERVICE D'ÉVALUATION

CODE	COMPTE	EMPLACEMENT - NOM, PROFESSION, RESIDENCE					CATEGORIE BÂTIMENT	SCOLAIRE			VALEUR EN DOLLARS			MUNICIPAL	REMARQUES	
		QUÉ. CAD.	CADASTRE	ORDONNANCE	FRONT	PROFONDEUR		SUPERFICIE	TYPE	FERR. P. C.	TERRAIN	BÂTISSE	TOTAL			
9203 4603	86800600	M ROLAND TALBOT, ASSEMBLEUR 12220 55E AVENUE H1E 2K6					IF									
1001	86801100	12210 55E AVENUE RIV PRAIRIES														
2002		21 96	687		2500	7800					1,95000					
2004		21 96	688		2500	7800					1,95000					
2006		21 96	687		2578	7800					1,95000					
2008		21 96	P349		1500	7800					1,17000					
2999											7,02000					
3001							26	1	281	9500	37000	46500	T R I			
4204 4604		M GERMAIN CARRIER 12210 55E AVENUE RIV PRAIRIES H1E 2K6					IF									
1001	86801400	12200 55E AVENUE RIV PRAIRIES														
2002		21 96	686		9000	2600					2,34000					
2004		21 96	685		9000	2600					2,34000					
2006		21 96	684		9000	2600					2,34000					
2999											7,02000					
3001							24	1	281	9500	18200	27700	T R I			
4201 4601		M GAETAN LAVOIE, SOUDEUR 12200 55E AVENUE H1E 2K6					IF									
7001		5E RUE														
1001	86801500	12160 55E AVENUE RIV PRAIRIES														
2002		21 96	678		2500	7800					1,95000					
2004		21 96	677		2500	7800					1,95000					
2999											3,90000					
3001							24	1	281	5300	44500	49800	T R I			
4201 4601		M RENE LAMPRON 12160 55E AVENUE H1E 2K6					IF									
1001	86801700	12100 55E AVENUE RIV PRAIRIES														
2002		21 96	676		2500	7800					1,95000					
2004		21 96	675		2500	7800					1,95000					
2999											3,90000					
3001							24	1	281	5000	50000	60000	T R I			
4201 4601		M DENIS CORBIN 5176 FRANCOIS PREMIER ST LEONARD H1R 1E6 12100 55E AVENUE H1E 2K6					IF									
6620		PROPRIETE SUJETTE A SURTAXE SUR TERRAIN VAGUE DESSERV.														

5000. 50000
du 86801800
+ n. de l'annuaire
CHRY. 11-84
R 21-10-84 261

COTE	COTE	EMPLACEMENT, NATURE, PROFESSION, RESIDENCE					CATEGORIE BÂTIMENT	SCOLAIRE		VALEUR EN DOLLARS			MUNICIPAL	REMARQUES	
		AVENUE	NUMERO	INDICATION	PROF.	RESIDENCE		SURFACE	TERR.	BATISSE	TOTAL				
1001	86801800	LOT 55E AVENUE RIV PRAIRIES					602								
2002		21 96	675		2500	7800					1,95000				
3001							7A	1 281	2500			2500	TVV	Groupement: Cpl annule et groupe au # 86801700	
4201		R DENIS CORBIN					1F								
4001		5170 FRANCOIS PREMIER ST LEONARD MAR 1E6													
6620		PROPRIETE SUJETTE A SURTAXE SUR TERRAIN VAGUE DESSERVI													ANNULE 24/02/87 11/04/87
1001	86801900	12190 55E AVENUE RIV PRAIRIES					602								
2002		21 96	674		2500	7800					1,95000				
2004		21 96	673		2500	7800					1,95000				
2006		21 96	672		2500	7800					1,95000				
2999											5,85000				
3001							2A	1 281	7900	54600		62500	T R I		
4205		R GABRIEL DALLAIRE, SOUDEUR					1F								
4005		12140 55E AVENUE RIV PRAIRIES H1E 2K5													
1001	86802300	12130 55E AVENUE RIV PRAIRIES					602								
2002		21 96	671		2500	7800					1,95000				
2004		21 96	670		2500	7800					1,95000				
2006		21 96	669		2500	7800					1,95000				
2999											5,85000				
3001							2A	1 281	7900	49600		57500	T R I		
4205		R LEO LAMARRE, CHAUFFEUR					1F								
4005		12130 55E AVENUE RIV PRAIRIES H1E 2K5													
1001	86802500	12120 55E AVENUE RIV PRAIRIES					602								
2002		21 96	668		2500	7800					1,95000				
2004		21 96	667		2500	7800					1,95000				
2999											3,90000				
3001							7A 8A	1 281	5300	55,900		5300	TVV I		
4201		R ALBERT CHIDIACK					1F								
4001		12111 54E AVENUE RDP H1E 3P8													
4202		RME SOUAD CHEIKH CHIDIACK					2F								
4002		12111 54E AVENUE RDP H1E 3P8													
6620		PROPRIETE SUJETTE A SURTAXE SUR TERRAIN VAGUE DESSERVI													
1001	86802700	12100 55E AVENUE RIV PRAIRIES					602								

86802500

CFN2

4201 Construction Rippe Inc
4601 575 J. L. Brun Mareschalte JAN 100

CERT.	EFF.
5384	13-12-83

ANNULÉ

86802500

3FE1

4201 Mlle Louise Saucher
4601 → 2020 55^e avenue, HIE-2KS
12120
F1222 (2-8-84) am
2905
IFTI

CERT.	EFF.
50704	14-03-83

4202 M. Maurice Plante

86802200

1FE1

4201 H. Yvon Coton
4601 12120 - 55^e AVENUE HIE 2KS

3FE1

4202 Mlle Nicole Bertrand

CERT.	EFF.
24584	3-4-84

NEB20

CODE	COMPTÉ	EMPLACEMENT - NOM, PROFESSION, RESIDENCE						CATEGORIE NATUREL	SCOLAIRE		VALEUR EN DOLLARS			MUNICIPAL	REMARQUES
		NO. CAD.	CADASTRE	PROFESSION	RESIDENCE	RES. FONDEUR	SUPERFICIE		TERP P. C.	TERRAIN	BÂTISSE	TOTAL			
2002 2004 2999	86802700	21 96 21 96	666 665	2500 2500	7800 7800	1,95000 1,95000 3,90000									
3001							2A	1 281	5300	30400	43700	T R 1			
4204 4604		M JORGE FAZIO, MECANICIEN 12100 55E AVENUE RIV PRAIRIES N1E 2K5						1F	1						
4205 5605		MME JORGE FAZIO (IGNACIA MACIEL) 6225 JEAN TALON ST LEONARD N1S 1N9						1F	2						
1001	86802900	12090 55E AVENUE RIV PRAIRIES													
2002 2004 2999		21 96 21 96	664 663	2500 2500	7800 7800	1,95000 1,95000 3,90000									
3001							2A	1 281	5300	30400	35900	T R 1			
4204 4604		M ARMAND LAROSE 12090 55E AVENUE RIV PRAIRIES N1E 2K5						1F	1						
1001	86803100	12080 127 55E AVENUE RIV PRAIRIES													
2002 2004 3002	A-122404 29-6-84	21 96 21 96	662 661	2500 2500	7800 7800	1,95000 1,95000 3,90000									
4211 4611		M ANTONIO PRICIPE, EXPEDITEUR 165 VICTORIA EPIPHANIE JSK 1J0						1F	2						
6625		PROPRIETE SUJETTE A SURTAXE SUR TERRAIN VAGUE DESSERVI													
1001	86803200	LOT 55E AVENUE RIV PRAIRIES													
2002 3001	A-122409 29-6-84	21 96	661	2500	7800	1,95000									
4211 4611		M ANTONIO PRICIPE, EXPEDITEUR 165 VICTORIA EPIPHANIE JSK 1J0						1F	2						
6625		PROPRIETE SUJETTE A SURTAXE SUR TERRAIN VAGUE DESSERVI													
1001	86803300	12072 55E AVENUE RIV PRAIRIES													
2002 2004 2999		21 96 21 96	660 659-1	2500 1100	7800 7800	1,95000 85800 2,80800									
3001							2A	1 281	3800	37900	41700	T R 1			

CERT. EFF. 1985 1984 324
Pie prov. 86803100

VERSO

CERT. EFF. 1985 1984 322
annule et porte aux 86803100

VERSO

56202100

1FII

4201 M. Girard Quintin

4601 12080-55E Avenue

3FII

4202 Mlle Marguerite Borduas

CERT		
31-8-54	29-6-54	293

56803200

1FII

4201 M. Girard Quintin

4601 12080-55E Avenue

3FII

4202 Mlle Marguerite Borduas

CERT		
31-8-54	29-6-54	293

CODE	COMPTÉ	EMPLACEMENT - NOM, PROFESSION, RESIDENCE					CATEGORIE BÂTIMENT	SCOLAIRE		VALEUR EN DOLLARS			REMARQUES
		CADASTRE	SECTION	PROFOND	PROFOND	SURFACE		TERR P. C.	TERRAIN	BÂTIMENT	TOTAL		
4205 4205 4206 4206	36803300	M MANUEL MARTINEZ, SOUDEUR 12072 55E AVENUE H1E 2K5 MME MANUEL MARTINEZ (ZORAIGA VAIZI) 12072 55E AVENUE H1E 2K5					1F 2F						
1001	36803900	12070 55E AVENUE RIV PRAIRIES					(02)						
2002 2004 2499			21 96	657-2	1400	7800					1,09200		
			21 96	658-1	2200	7800					1,71600		
											2,80800		
3001							2A	1 2B1	3800	37000	40800	T R 1	
4205 4205 4206 4206		M SERGE ROBERT, DIRECTEUR 12070 55E AVENUE RIV PRAIRIES H1E 2K5 MME SERGE ROBERT (CARMELLE ROY) 12070 55E AVENUE RIV PRAIRIES H1E 2K5					1F 4F						
1001	36803600	12062 55E AVENUE RIV PRAIRIES					(02)						
2001 2002 2004 2499			21 96	658-2	300	7800					23400		
			21 96	657	2500	7800					1,95000		
			21 96	656-1	800	7800					62400		
											2,80800		
3001							2A	1 2B1	3800	37000	40800	T R 1	
4205 4205 4206 4206		M PASQUALE PETRILLI 12062 55E AVENUE H1E 2K5 MME PASQUALE PETRILLI (TAPESA PERRINI) 12062 55E AVENUE H1E 2K5					1F 4F						
1001	36803700	12060 55E AVENUE RIV PRAIRIES					(02)						
2001 2002 2499			21 96	656-2	1700	7800					1,32600		
			21 96	655-1	1900	7800					1,48200		
											2,80800		
3001							2A	1 2B1	3800	37000	40800	T R 1	
4202 4202 4203 4203		M PIETRO LAURELLI 12060 55E AVENUE H1E 2K5 MME PIETRO LAURELLI (ANNA SAPPRACONE) 12060 55E AVENUE H1E 2K5					1F 4F						
1001	36803800	12052 55E AVENUE RIV PRAIRIES					(02)						
2002 2004 2004 2499			21 96	655-2	600	7800					46800		
			21 96	654	2500	7800					1,95000		
			21 96	653-1	500	7800					39000		
											2,80800		

NOUVEAU	COMPTÉ	EMPLACEMENT, TRAVAIL, PROFESSION, RESIDENCE						CATEGORIE	SCOLAIRE	VALEUR EN DOLLARS			REMARQUES	
		NOUVEAU	QUALITE	SUBDIVISION	PROFES	TRAVAIL	RESIDENCE			TERR.	BATISSE	TOTAL		
3001	86803800							2A	1	281	3800	37930	41700	T R I
4201		M PIERO PIRRI, APPRENTI CARRELEUR					IF							
4401		12052 55E AVENUE H1E 2K5												
4202		Mlle DANIELLE LEBLANC					SF							
4402		12052 55E AVENUE H1E 2K5												
1001	86804000	12050 55E AVENUE RIV PRAIRIES						022						
2002		21 96 653-2	2800	7800	1,56000									
2004		21 96 652-1	1600	7800	1,24800									
2999					2,80800									
3001								2A	1	281	3800	37700	41500	T R I
4205		M DOMENICO CORRAINI, SERRURIER					IF							
4405		12050 55E AVENUE RIV PRAIRIES H1E 2K3												
4206		MME DOMENICO CARADINI (ANTONIETTA DILECCE)					SF							
4406		12050 55E AVENUE RIV PRAIRIES H1E 2K3												
1001	86804200	12042 55E AVENUE RIV PRAIRIES						022						
2001		21 96 652-2	900	7800	70200									
2002		21 96 651	2500	7800	1,95000									
2004		21 96 650-1	200	7800	15400									
2999					2,80800									
3001								2A	1	281	3800	37000	40800	T R I
4201		M MANUEL CORREDOR					IF							
4401		12042 55E AVENUE H1E 2K5												
4202		MME MANUEL CORREDOR (MARIA GANDOLFO)					SF							
4402		12042 55E AVENUE H1E 2K5												
1001	86804400	12040 55E AVENUE RIV PRAIRIES						022						
2001		21 96 650-2	2300	7800	1,79400									
2002		21 96 649-1	1300	7800	1,01400									
2999					2,80800									
3001								2A	1	281	3800	37800	40800	T R I
4201		MME CARMELLE LYSIUS-BILMER					SF							
4401		12040 55E AVENUE H1E 2K5												
1001	86804500	12032 55E AVENUE RIV PRAIRIES						022						
2001		21 96 648-2	1200	7800	93600									
2002		21 96 648-1	2400	7800	1,67200									
2999					2,80800									
3001								2A	1	281	3800	37000	40800	T R I

86803900

1FE1

4201 M. Jean Denis

4601 12052, 55^e avenue H.E. 2K5

2FE1

4202 Mire Anne Pariseau - Denis

DEPT.	EFF.
6/2/84	3/12/83

VILLE DE MONTREAL

ANNEE	COMTE	EMPLACEMENT, NOM, PROFESSION, RESIDENCE						CATEGORIE BÂTIMENT	SCOLAIRE		VALEUR EN DOLLARS			REMARQUES
		NO. CAD.	CADASTRE	INDIVIDUEL	PROF.	PROFESSION	SUPERFICIE		TERR P. C.	TERRAIN	BATISSF	TOTAL	PRINCIPAL	
1201	86804500	M RICHARD PREVOST, CHEF DE BUREAU					1F							
4601		12032 55E AVENUE R D P HIE 2K5												
4202		MME RICHARD PREVOST (CLAIRE LAPOINTE)					5F							
4602		12032 55E AVENUE R D P HIE 2K5												
1001	86804600	12030 55E AVENUE RIV PRAIRIES												
2001		21 96 646-2		100	7800									
2002		21 96 647		2500	7000									
2004		21 96 646-1		1000	7800									
2599														
3001														
4201		M CLAUDE QUENNEVILLE					1F							
4601		12030 55E AVENUE HIE 2K5												
4202		MME CLAUDE QUENNEVILLE (RENEE TELLIER)					5F							
4602		12030 55E AVENUE HIE 2K5												
1001	86804800	12022 55E AVENUE RIV PRAIRIES												
2001		21 96 646-2		1500	7800									
2002		21 96 645-1		2100	7800									
2599														
3001														
4201		M MAURO CHIRICO					1F							
4601		12022 55E AVENUE HIE 2K5												
4202		MME MAURO CHIRICO (AGNESE BOVE)					2F							
4602		12022 55E AVENUE HIE 2K5												
1001	86805000	12020 55E AVENUE RIV PRAIRIES												
2001		21 96 645-2		400	7800									
2002		21 96 644		2500	7807									
2003		21 96 643-1		1673	7800									
2003				1656										
2599														
3001														
4201		MME LOUISE GAUCHER					3F							
4601		12020 55E AVE R DES P HIE 2K5												
4202		M MAURICE PLANTIN					1F							
7001		6 EME RUE												
1001	86805050	101 55E AVENUE RIV PRAIRIES												
2002		21 96 P639		3927	15637									
2002				3790	15645									

VERS

86805000

IFI

4201 M^o Bruno Zappavigna

4601 12020 55^e Avenue H1E 2K5

3FI

4202 M^ole Antonio Procopio

CDMT	SP
5384	29.089

AE 320

CODE	COMPTÉ	EMPLACEMENT: NOM, PROFESSION, RÉSIDENCE						CATEGORIE BÂTIMENT	SCOLAIRE		VALEUR EN DOLLARS			MUNICIPAL	REMARQUES
		LOT	GRANDS	SURFACE	FRONT	PROFONDEUR	SUPERFICIE		TER	C	TERRAIN	BÂTISSÉ	TOTAL		
3001	86805050							7A	2	281	7600		7600	TVV	
4212		BOISERIES RAYMOND INC						CF							
4612		9500 BL MAURICE DUPLESSIS H1E 1A9													
6620		PROPRIETE SUJETTE A SURTAXE SUR TERRAIN VAGUE DESSERVI													
1001	86805110	LOT 55E AVENUE RIV PRAIRIES						1023							
7002		21 96	402		1500	15600	2,39000								
3001								7A	2	281	2900		2900	TVV	
4212		BOISERIES RAYMOND INC						CF							
4612		9500 BL MAURICE DUPLESSIS H1E 1A9													
6620		PROPRIETE SUJETTE A SURTAXE SUR TERRAIN VAGUE DESSERVI													
1001	86805200	LOT 55E AVENUE RIV PRAIRIES						1023							
2002		21 96	634		2500	7800	1,95000								
2004		21 96	633		2500	7800	1,95000								
2999							3,90000								
3001								7C	2	281	5900		5900	TVV 1	
4202		BOIS ET MATERIAUX DE CONSTRUCTION RAYMOND INC						CF							
4602		9500 BL MAURICE DUPLESSIS H1E 1A9													
6620		PROPRIETE SUJETTE A SURTAXE SUR TERRAIN VAGUE DESSERVI													
1001	86805400	LOT 55E AVENUE RIV PRAIRIES						1023							
2002		21 96	632		2500	7800	1,95000								
3001								7C	2	281	2500		2500	TVV 1	
4202		BOIS ET MATERIAUX DE CONSTRUCTION RAYMOND INC						CF							
4602		9500 BL MAURICE DUPLESSIS H1E 1A9													
6620		PROPRIETE SUJETTE A SURTAXE SUR TERRAIN VAGUE DESSERVI													
1001	86805700	LOT 55E AVENUE RIV PRAIRIES						1023							
2002		21 96	629		2500	7800	1,95000								
3001								7C	1	281	3000		3000	TVV 1	
4201		MME KATHLEEN LEBLANC						2F	2						
4601		510 DU CHENAL REPENTIGNY J6A 227													
6620		PROPRIETE SUJETTE A SURTAXE SUR TERRAIN VAGUE DESSERVI													

CODE	COMPTÉ	EMPLACEMENT NOM, PROFESSION, RÉSIDENCE					CATEGORIE BÂTIMENT	SCOLAIRE		VALEUR EN DOLLARS			REMARQUES
		NOY. CAD.	CADASTRE	DÉLIMITATION	FRONT	PROFONDEUR		SURFACE	TERR. P. C.	TERRAIN	BÂTISSE	TOTAL	
1001	86805800	LOT 55E AVENUE RIV PRAIRIES					(12)						
2007	A 136797	21 96	628		2500	7800							
2004	22-3-84	21 96	627		2500	7800							
2999						3,90000							
3001							7C						
4201		VILLE DE MONTREAL SERVICE DE LA GESTION IMMOBILIERE					9F						
4001		275 NOTRE DAME E H2Y 1C6											
6600		Propriété sujette à la surtaxe sur terrain vague (diode)											
1001	86806000	LOT 55E AVENUE RIV PRAIRIES					(12)						
2002	A 136797	21 96	626		2500	7800							
3001	22-3-84						7C						
4201		VILLE DE MONTREAL SERVICE DE LA GESTION IMMOBILIERE					9F						
4001		275 NOTRE DAME E H2Y 1C6											
6600		Propriété sujette à la surtaxe sur terrain vague (diode)											
1001	86806400	11840 55E AVENUE RIV PRAIRIES											
2002		21 96	625		2500	7800							
2004		21 96	612		2500	7800							
2006		21 96	624		2500	7800							
2008		21 96	613		2500	7800							
2010		21 96	623		2500	7800							
2012		21 96	614		2500	7800							
2014		21 96	622		2500	7800							
2016		21 96	615		2500	7800							
2018		21 96	621		2500	7800							
2020		21 96	616		2500	7800							
2022		21 96	620		2500	7800							
2024		21 96	617		2500	7800							
2026		21 96	619		2500	7800							
2028		21 96	618		2500	7800							
2999						27,30000							
3001							5C	2	281	50900	355600	396500 T C 1	
4211		FERNAND BELANGER LIMITEE					CF						
4611		11830 55E AVENUE RIV PRAIRIES H1E 2K3											
1001	86806800	LOT 55E AVENUE RIV PRAIRIES					(12)						
2002		21 96	618		2500	7800							
2004		21 96	617		2500	7800							
2999						3,90000							
3001							7C	2	281	5400		5400 TW 1	

86805600

IF12

4201 M. Constantinos Tagalakis

4601 2375 Fremette V. St. Laurent H4R 1M3

CEST	EFF
16-10-84	22-3-84
Mey	

86805600

IF12

4201 M. Constantinos Tagalakis

4601 2375 Fremette V. St. Laurent H4R 1M3

CEST	EFF
16-10-84	22-3-84
Mey	

EXEMPLE D'ÉVALUATION:

CODE	COMPTE	EMPLACEMENT - NOM, PROFESSION, RÉSIDENCE					CATEGORIE BÂTIMENT	SCOLAIRE		VALEUR EN DOLLARS			MUNICIPAL	REMARQUES	
		NOY. PAR.	CADASTRE	SUBDIVISION	FRONT	PROFONDEUR		SUPERFICIE	TERR	P. C.	TERRAIN	BÂTISSÉ			TOTAL
4201 4301 6620	66806800	FERNAND BELANGER LTEE 11840 55E AVENUE RIV PRAIRIES H1E 2K3					CF								
6620		PROPRIETE SUJETTE A SURTAXE SUR TERRAIN VAGUE DESSERVI													
1001	66807000	LOT 55E AVENUE RIV PRAIRIES													
2002		21 96	616		2500	7800					1,95000				
2004		21 96	615		2500	7800					1,95000				
2008		21 96	614		2500	7800					1,95000				
2999											5,85000				
3001															
4201 4301 6620		FERROMNERIE ORNEMENTALE UNIVERSELLE LTEE 11750 55E AVENUE H1E 2K3					CF								
6620		PROPRIETE SUJETTE A SURTAXE SUR TERRAIN VAGUE DESSERVI													
1001	66807300	11780 55E AVENUE RIV PRAIRIES													
2002		21 96	613		2500	7800					1,95000				
2004		21 96	612		2500	7800					1,95000				
2006		21 96	611		2500	7800					1,95000				
2008		21 96	610		2500	7800					1,95000				
2999											7,80000				
3001															
4201 4301 4302 4302		M PIETRO DOMENICANO, SOUDEUR 8420 7E AVENUE ST MICHEL H1Z 2V7 0204 Rock Debris H1E 911 M FRANCESCO ZINICOLA, SOUDEUR 9116 7E AVENUE ST MICHEL H1Z 2V7					CF								
4302							CF								
1001	66807700	LOT 55E AVENUE RIV PRAIRIES													
2002		21 96	609		2500	7800					1,95000				
2004		21 96	608		2500	7800					1,95000				
2999											3,90000				
3001															
4201 4301 6620		M EZIO TESTANI, COMMERÇANT 3920 SABREVOIS MONTREAL NORD H1H 2K6					CF								
6620		PROPRIETE SUJETTE A SURTAXE SUR TERRAIN VAGUE DESSERVI													
1001	66807910	11776 55E AVENUE RIV PRAIRIES													
2002		21 96	607		2500	7800					1,95000				
2003		21 96	605		2500	7800					1,95000				

CODE	OMNITE	EMPLACEMENT NOM PROFESSION, RESIDENCE					SUPERFICIE	CATEGORIE BÂTIMENT	SCOLAIRE		VALEUR EN DOLLARS			MUNICIPAL	REMARQUES
		AVENUE	CADASTRE	SUBDIVISION	FRONT	PROFONDUR			TERR P. C.	TERRAIN	BÂTISSE	TOTAL			
2004 2999	86807910	21 96	606		2500	7800	1,95000 5,85000								
3001								5C	1 281	8800	97600	106400	T C 1		
4201 4601		M ATTILIO TESTANI, COMMERÇANT 3920 SABBREVOIS MONTREAL NORD H1M 2X6						15	2						
1001	86808900	LOT 55E AVENUE RIV PRAIRIES							(12)						
2002 2004 2999		21 96	589		2500	7800	1,95000 1,95000 3,90000								
3001								7A	1 281	4500		4500	TVV 1		
4203 4603		M YARCISIO PARISOTTO, DIRECTEUR 12530 16E AVENUE H1E 1T5						15	2						
4204 4604		M VINCENT VERVILLE, DIRECTEUR 12740 27E AVENUE H1E 1Z9						15	2						
6620		PROPRIETE SUJETTE A SURTAXE SUR TERRAIN VAGUE DESSERVI													
1001	86809100	LOT 55E AVENUE RIV PRAIRIES							(12)						
2002 2004 2999		21 96	587		2500	7800	1,95000 1,95000 3,90000								
3001								7A	1 281	4500		4500	TVV 1		
4203 4603		M YARCISIO PARISOTTO, DIRECTEUR 12530 16E AVENUE H1E 1T5						15	2						
4204 4604		M VINCENT VERVILLE, DIRECTEUR 12740 27E AVENUE H1E 1Z9						15	2						
6620		PROPRIETE SUJETTE A SURTAXE SUR TERRAIN VAGUE DESSERVI													
1001	86809300	LOT 55E AVENUE RIV PRAIRIES							(12)						
2002 2004 2006 2999		21 96	585		2500	7800	1,95000 1,95000 1,95000 5,85000								
3001								7A	1 281	7300		7300	TVV 1		
4203 4603		M YARCISIO PARISOTTO, DIRECTEUR 12530 16E AVENUE H1E 1T5						15	2						
4204 4604		M VINCENT VERVILLE, DIRECTEUR 12740 27E AVENUE H1E 1Z9						15	2						
6620		PROPRIETE SUJETTE A SURTAXE SUR TERRAIN VAGUE DESSERVI													

CODE	COMPTÉ	EMPLACEMENT - NOM PROFESSION, RÉSIDENCE					CATEGORIE BÂTIMENT	SCOLAIRE		VALEUR EN DOLLARS			MUNICIPAL	REMARQUES	
		DY CAD	CADASTRE	PROFESSION	PROFESSION	SUPERFICIE		TERR	P.C.	TERRAIN	BATISSE	TOTAL			
1001	86809600	LOT 55E AVENUE RIV PRAIRIES					(12)								
2002		21 96	582		2500	7800					1,95000				
2009		21 96	581		2500	7800					1,95000				
2999											3,90000				
3001							7C	2 281	5400			5400	TVV 1		
4201		J E LANDRY INC					CF								
4601		11625 55E AVENUE RIV PRAIRIES N1E 2K2													
6620		PROPRIETE SUJETTE A SURTAXE SUR TERRAIN VAGUE DESSERVI													
1001	86809600	LOT 55E AVENUE RIV PRAIRIES					(12)								
2002		21 96	580		2500	7800					1,95000				
3001							7C	2 281	3000			3000	TVV 1		
4201		J E LANDRY INC					CF								
4601		11625 55E AVENUE RIV PRAIRIES N1E 2K2													
6620		PROPRIETE SUJETTE A SURTAXE SUR TERRAIN VAGUE DESSERVI													
1001	86809900	LOT 55E AVENUE RIV PRAIRIES					(12)								
2002		21 96	579		2500	7800					1,95000				
3001							7C	2 281	3000			3000	TVV 1		
4214		J E LANDRY INC					CF								
4614		11625 55E AVENUE RIV PRAIRIES N1E 2K2													
6620		PROPRIETE SUJETTE A SURTAXE SUR TERRAIN VAGUE DESSERVI													
1001	86810000	LOT 55E AVENUE RIV PRAIRIES					(12)								
2002		21 96	578		2500	7800					1,95000				
2009		21 96	577		2500	7800					1,95000				
2999											3,90000				
3001							7C	2 281	3000			3000	TVV 1		
4214		J E LANDRY INC					CF								
4614		11625 55E AVENUE RIV PRAIRIES N1E 2K2													
6620		PROPRIETE SUJETTE A SURTAXE SUR TERRAIN VAGUE DESSERVI													
1001	86810200	LOT 55E AVENUE RIV PRAIRIES					(12)								
2002		21 96	576		2500	7800					1,95000				

CODE	COMPTÉ	EMPLACEMENT INDIA. PROFESSION. RESIDENCE					SURFACE	CATEGORIE SANTIER	SCOLAIRE		VALEUR EN DOLLARS			REMARQUES
		LOT	CADASTRE	SECTION	FRONT	PROFONDEUR			TERR P. C.	TERRAIN	BÂTISSE	TOTAL		
2004 2999	86810200	21	96	575	2500	7800	1,95000 3,90000							
3101								7A	2	2B1	4900		4900	TR 1
4214 4614		J E LANDRY INC 11625 SSE AVENUE RIV PRAIRIES H1E 2K2						CF						
6620		PROPRIETE SUJETTE A SURTAXE SUR TERRAIN VAGUE DESSERVI												
1001	86810900	LOT 55E AVENUE RIV PRAIRIES						(12)						
2002 2004 2999		21	96	569	2500	7800	1,95000 1,95000 3,90000							
3001								6B		2B1	2600		2600	E06 204-3
4211 4611		LA VILLE DE MONTRÉAL SERVICE DES IMMEUBLES 275 NOTRE DAME E H2Y 1C6						9F						
1001	86811100	LOT 55E AVENUE RIV PRAIRIES						(12)						
2002 2004 2999		21	96	567	2500	7800	1,95000 1,95000 3,90000							
3001								6B		2B1	2600		2600	E06 204-3
4211 4611		LA VILLE DE MONTRÉAL SERVICE DES IMMEUBLES 275 NOTRE DAME E H2Y 1C6						9F						
1001	86811300	LOT 55E AVENUE RIV PRAIRIES						(12)						
2002 2004 2999		21	96	565	2500	7800	1,95000 1,95000 3,90000							
3001								6B		2B1	2600		2600	E06 204-3
4211 4611		LA VILLE DE MONTRÉAL SERVICE DES IMMEUBLES 275 NOTRE DAME E H2Y 1C6						9F						
1001	86811500	LOT 55E AVENUE RIV PRAIRIES						(12)						
2002 2004 2999		21	96	563	2500	7800	1,95000 1,95000 3,90000							
3001								6B		2B1	2600		2600	E06 204-3

CODE	COMPTÉ	EMPLACEMENT NOM, PROFESSION, RÉSIDENCE					CATEGORIE BÂTIMENT	SCOLAIRE	VALEUR EN DOLLARS			MUNICIPAL	REMARQUES	
		IND. CAS	CADASTRE	SURDIVISION	FROST	PROFONDEUR			SUPERFICIE	TERR. P. C.	TERRAIN			BÂTISSÉ
4211 4611	66811500	LA VILLE DE MONTRÉAL SERVICE DES IMMEUBLES 275 NOTRE DAME E. H2Y 1C6					9F	1						
1001	66811700	LOT 55E AVENUE RIV PRAIRIES						1120						
2002		21 96	561	2500	7800					1,95000				
2004		21 96	560	2500	7800					1,95000				
2999										3,90000				
3001							68	281	2600		2600	ED6	204-3	
4211 4611		LA VILLE DE MONTRÉAL SERVICE DES IMMEUBLES 275 NOTRE DAME E. H2Y 1C6					9F	1						
1001	66811900	LOT 55E AVENUE RIV PRAIRIES						1120						
2002		21 96	559	2500	7800					1,95000				
2004		21 96	558	2500	7800					1,95000				
2999										3,90000				
3001							68	281	2600		2600	ED6	204-3	
4211 4611		LA VILLE DE MONTRÉAL SERVICE DES IMMEUBLES 275 NOTRE DAME E. H2Y 1C6					9F	1						
7001 7002		RUELLE 8E RUE												
1001	66812000	11450 LOT 55E AVENUE RIV PRAIRIES						1120						
2002		21 96	549	2500	7800					1,95000				
2004		21 96	548	2500	7800					1,95000				
2006		21 96	547	2500	7800					1,95000				
2999										5,85000				
3001							30	1 281	8000		8000	TUV	1	
4201 4201 4202 4203		M GIUSEPPE SGRO 9750 J J GAGNIER H28 2Z5 M DOMENICO SGRO Mlle FRANCESCA SGRO					EF EF EF	B B B						
4203		PROPRIÉTÉ SUJETTE À SURTAXE SUR TERRAIN VAGUE DÉSERVÉ												
1001	66813000	LOT 55E AVENUE RIV PRAIRIES						1120						
2002		21 96	546	2500	7800					1,95000				
3001							70	1 281	3000		3000	TUV	1	

CERT. INT. 25.9.84 1.4.84 3

CODE	COMPTÉ	EMPLACEMENT NOM PROFESSION, RÉSIDENCE						CATEGORIE BÂTIMENT	SCOLAIRE		VALEUR EN DOLLARS			MUNICIPAL	REMARQUES
		N° CAD.	LABORANT	SITUATION	FACIT	PROFONDEUR	SUPERFICIE		TERR. P. C.	TERRAIN	BÂTISSE	TOTAL			
4201	86813000	M DOMENICO SGRO					1F								
4401		9750 J J GAGNIER H2B 225					1F								
4202		M GIUSEPPE SGRO					1F								
4203		MME FRANCESCA SGRO					3F								
6620		PROPRIETE SUJETTE A SURTAXE SUR TERRAIN VAGUE DESSERVI													
1001	86813200	LOT 55E AVENUE RIV PRAIRIES						(12)							
2002		21 96	595		2500	7800									
3001								7C	1 281	3000		3000	TW 1		
4201		M DOMENICO-SGRO					1F								
4401		9750 J J GAGNIER H2B 225					1F								
4202		M GIUSEPPE SGRO					1F								
4203		MME FRANCESCA SGRO					3F								
6620		PROPRIETE SUJETTE A SURTAXE SUR TERRAIN VAGUE DESSERVI													
1001	86813400	LOT 55E AVENUE RIV PRAIRIES						(12)							
2002		21 96	599		2500	7800									
2004		21 96	543		2500	7800									
2006		21 96	542		2500	7800									
2999												5,85000			
3001								7C	1 281	8500		8000	TW 1		
4211		M ARMAND BOIRON, SOUDEUR					1F								
4611		11273 ARTHUR BUIES H16 489					1F								
6620		PROPRIETE SUJETTE A SURTAXE SUR TERRAIN VAGUE DESSERVI													
1001	86814300	11390 55E AVENUE RIV PRAIRIES						(12)							
2002		21 96	534		2500	7800									
2004		21 96	533		2500	7800									
2999												3,90000			
3001								5C	1 281	5900	46900	52800	T C 1		
4201		M MARCEL CARON					1F								
4401		11390 55E AVENUE RIV PRAIRIES H1E 2K1					1F								
1001	86814500	LOT 55E AVENUE RIV PRAIRIES						(12)							
2002		21 96	532		2500	7800									
2004		21 96	531		2500	7800									
2999												3,90000			
3001								7C	1 281	5900		5900	TW 1		

RÔLE D'ÉVALUATION DES IMMEUBLES POUR L'EXERCICE FINANCIER

1989

VILLE DE MONTRÉAL

ÉVALUATION

CODE	COMPTÉ	EMPLACEMENT - NOM, PROFESSION, RÉSIDENCE						CATEGORIE PARIEMENT	SCOLAIRE		VALEUR EN DOLLARS			REMARQUES	
		CADASTRE	SECTION	TYPE	PROFONDEUR	SURFACE	TERRAIN		BÂTIMENT	TOTAL	ADDITIONNEL				
4211 4411	86814500	MISS EYRIDIKI BOZIREKIDOU 2165 BROADWAY #60 NEW YORK NY 10024						3A	A2						
6620		PROPRIETE SUJETTE A SURTAXE SUR TERRAIN VAGUE DESSERVI													
1001	86814700	LOT 55E AVENUE RIV PRAIRIES						112							
2002		21 96	530		2500	7800					1,95000				
3001								7C	1 281	3000		3000	TVV 1		
4211 4411		MISS EYRIDIKI BOZIREKIDOU 2165 BROADWAY #60 NEW YORK NY 10024						3A	A2						
6620		PROPRIETE SUJETTE A SURTAXE SUR TERRAIN VAGUE DESSERVI													
1001	86814900	11350-60 55E AVENUE RIV PRAIRIES													
2002		21 96	529		2500	7800					1,95000				
2004		21 96	528		2500	7800					1,95000				
2006		21 96	527		2500	7800					1,95000				
2008		21 96	526		2500	7800					1,95000				
2010		21 96	525		2500	7800					1,95000				
2999											9,75000				
3001									5C	2 201	19600	42900	57500 T C 1		
4201 4401		MANU FORGE INC 11350 55E AVENUE RIV PRAIRIES H1E 281						CF							
1001	86815500	LOT 55E AVENUE RIV PRAIRIES						112							
2002		21 96	524		2500	7800					1,95000				
3001									7C	2 281	3000	3000	TVV 1		
4201 4401		LES STRUCTURES A P INC 11365 55E AVENUE H1E 282						CF							
6620		PROPRIETE SUJETTE A SURTAXE SUR TERRAIN VAGUE DESSERVI													
7001 7002 7003 7005		9 EME RUE 81 HENRI BOURASSA TRAVERSEZ COTE EST INTERSECTION 96-1692													
1001	86816600	LOT 55E AVENUE RIV PRAIRIES						112							
2002		21 96	1623		2500	8000					2,00000				
3001									7C	1 281	3200	3200	TVV 1		

SERVICE D'ÉVALUATION

CODE	COMPTÉ	EMPLACEMENT						CATEGORIE BÂTIMENT	SCOLAIRE		VALEUR EN DOLLARS			REMARQUES
		LEV. CAD.	CADASTRE	SUBDIVISION	ÉPAILLÉ	PROFONDEUR	SUPERFICIE		TERR. P. C.	TERRAIN	BÂTIMÉ	TOTAL		
4204 4404 8620	66816600	<p>MR WILLIAM NEWMAN, MFTIR 5525 ALPINE RD. HAV 2X4 5825 ³⁰⁴Shalom²⁰ HAV 3A5 F1222 # 3085 <i>W 8-5-84</i> PROPRIETE SUJETTE A SURTAXE SUR TERRAIN VAGUE DESSERVI Côte St. Luc</p>						1A						
1001	66816700	LOT 55E AVENUE RIV PRAIRIES						(12)						
2002 2004 2999	A-124223 23-07-84	21 96	1622	2500	8000	2,00000								
		21 96	1621	2500	8000	2,00000								
						4,00000								
3001							7C	1 281	6500		6500	T V V I		
4211 4411 8620		<p>MRS WILLIAM NEWMAN (BETTY SATENSTEIN) 5505 ALPINE RD. HAV 2X4 5825 ³⁰⁴Shalom²⁰ HAV 3A5 F1222 # 3693 <i>W 8-5-84</i> PROPRIETE SUJETTE A SURTAXE SUR TERRAIN VAGUE DESSERVI Côte St. Luc</p>						5A						
1001	66816900	LOT 55E AVENUE RIV PRAIRIES						(12)						
2002 2004 2999	A-124223 23-07-84	21 96	1620	2500	8000	2,00000								
		21 96	1619	2500	8000	2,00000								
						4,00000								
3001							7C	1 281	6500		6500	T V V I		
4211 4411 8620		<p>MRS WILLIAM NEWMAN (BETTY SATENSTEIN) 5505 ALPINE RD. HAV 2X4 5825 ³⁰⁴Shalom²⁰ HAV 3A5 F1222 # 3693 <i>W 8-5-84</i> PROPRIETE SUJETTE A SURTAXE SUR TERRAIN VAGUE DESSERVI Côte St. Luc</p>						5A						
1001	66817120	11365 55E AVENUE RIV PRAIRIES												
2002 2004 2006 2008 2010 2012 2999		21 96	1618	2500	8000	2,00000								
		21 96	1617	2500	8000	2,00000								
		21 96	1616	2500	8000	2,00000								
		21 96	1615	2500	8000	2,00000								
		21 96	1614	2500	8000	2,00000								
		21 96	1613	2500	8000	2,00000								
						12,00000								
3001							5C	2 281	12400	112600	137000	T C I		
4201 4401		<p>LES STRUCTURES A P INC 11365 55E AVENUE H1E 2R2</p>						CF						
1001	66817700	LOT 55E AVENUE RIV PRAIRIES						(12)						
2002 2004 2999		21 96	1612	2500	8000	2,00000								
		21 96	1611	2500	8000	2,00000								
						4,00000								

86816600

CFNA

4201 Chemises de sport et robes Fred Inc.

4601 1928 Provemcher, St-Leonard HIR 2YS

CERT.	EFF.
16 10 84	23 7 84

86816700

CFNA

4201 Chemises de sport et robes Fred Inc.

4601 1928 Provemcher, St-Leonard HIR 2YS

CERT.	EFF.
16 10 84	23 7 84

86816900

CFNA

4201 Chemises de sport et robes Fred Inc.

4601 1928 Provemcher, St-Leonard HIR 2YS

CERT.	EFF.
16 10 84	23 7 84

CODE	COMTE	EMPLACEMENT - NOM, PROFESSION, RÉSIDENCE						CATEGORIE BÂTIMENT	SCOLAIRE		VALEUR EN DOLLARS			REMARQUES
		AV. CAD.	CADASTRE	ORIENTATION	POND.	PROFONDEUR	SUPERFICIE		TERR. P. C.	TERRAIN	BÂTISSE	TOTAL	MUNICIPAL	
3001	86817700							7C	1	201	6500		6500	TW 1
4215		M ANDRE PARE, INDUSTRIEL												
4415		11365 55E AVENUE RIV PRAIRIES HSE 2R2												
6420		PROPRIETE SUJETTE A SURTAXE SUR TERRAIN VAGUE DESSERVI												
1001	86819300	LOT 55E AVENUE RIV PRAIRIES						(12)						
2002		21 96	1508		2500	8000	2,00000							
3001								6R	201	900		900	ED 204-3	
4211		LA VILLE DE MONTRÉAL SERVICE DES IMMEUBLES												
4611		275 NOTRE DAME E H2V 1C6												
1001	86819800	LOT 55E AVENUE RIV PRAIRIES						(12)						
2002		21 96	1507		2500	8000	2,00000							
2004		21 96	1508		2500	8000	2,00000							
2999							4,00000							
3001								6B	201	4900		4900	ED 204-7	
4204		LA COMMISSION HYDROELECTRIQUE DE QUEBEC												
4604		75 BL DORCHESTER O SERVICE DES TAXES 10E ETAGE H2Z 1A9												
5701		ATT HYDRO QUEBEC SERVICE DES TAXES PROPRIETES INH												
5702		75 BL DORCHESTER O 10E ETAGE H2Z 1A9												
1001	86819600	LOT 55E AVENUE RIV PRAIRIES						(12)						
2002		21 96	1505		2500	8000	2,00000							
2004		21 96	1509		2500	8000	2,00000							
2006		21 96	1503		2500	8000	2,00000							
2999							4,00000							
3001								6R	201	2700		2700	ED 204-3	
4211		LA VILLE DE MONTRÉAL SERVICE DES IMMEUBLES												
4611		275 NOTRE DAME E H2V 1C6												
1001	86819900	LOT 55E AVENUE RIV PRAIRIES						(12)						
2002		21 96	1502		2500	8000	2,00000							
2004		21 96	1501		2500	8000	2,00000							
2999							4,00000							
3001								6B	201	1800		1800	ED 204-3	

COMITE D'ÉVALUATION

CODE	COMTE	EMPLACEMENT - NOM, PROFESSION, RESIDENCE					CATEGORIE BÂTIMENT	SCOLAIRE		VALEUR EN DOLLARS			MUNICIPAL	REMARQUES	
		NO. CAD.	CADASTRE	CURBISSEMENT	PROF.	PROFONDEUR		SUPERFICIE	TERR.	P.C.	TERRAIN	BÂTISSE			TOTAL
4211 4611	86819900	LA VILLE DE MONTRÉAL SERVICE DES IMMEUBLES 275 NOTRE DAME E H2Y 1C6					9F								
1001	86820100	LOT 55E AVENUE RIV PRAIRIES					(12)								
2002		21 96	1500		2500	8000									
3001							60	282	900			900	E06	204-3	
4211 4611		LA VILLE DE MONTRÉAL SERVICE DES IMMEUBLES 275 NOTRE DAME E H2Y 1C6					9F								
1001	86820200	LOT 55E AVENUE RIV PRAIRIES					(12)								
2002		21 96	1499		2500	8000									
2004		21 96	1498		2500	8000									
2999															
3001							60	281	2700			2700	E06	204-3	
4211 4611		LA VILLE DE MONTRÉAL SERVICE DES IMMEUBLES 275 NOTRE DAME E H2Y 1C6					9F								
1001	86820400	LOT 55E AVENUE RIV PRAIRIES					(12)								
2002		21 96	1497		2500	8000									
2004		21 96	1496		2500	8000									
2999															
3001							60	281	2700			2700	E06	204-3	
4211 4611		LA VILLE DE MONTRÉAL-SERVICE DES IMMEUBLES 275 NOTRE DAME E H2Y 1C6					9F								
1001	86821200	11625 55E AVENUE RIV PRAIRIES													
2002		21 96	1705		3685	16290						56,86700			
2002					39100	16020									
2004		21 96	1475		2600	9000						2,34000			
2006		21 96	1474		2700	9000						2,43000			
2008		21 96	1473		2700	9000						2,43000			
2010		21 96	1472		2700	9000						2,43000			
2012		21 96	1471		2700	9000						2,43000			
2014		21 96	1470		2620	9000						2,35800			
2016		21 96	1476		1500	16000						2,50000			
2018		21 96	P1548		4557	5000						22,05900			
2018					43689	5065									
2020		21 96	1552		1500	7800						1,17000			
2022		21 96	1551		9000	2600						2,34000			
2024		21 96	1550		9000	2600						2,34000			
2026		21 96	1549		9000	2600						2,34000			

ÉVALUATION

NOUVEAU	CONTE	EMPLACEMENT, NOM, PROFESSION, RESIDENCE					CATEGORIE BÂTIMENT	SCOLAIRE		VALEUR EN DOLLARS			MUNICIPAL	REMARQUES
		ADRESSE	NUMÉRO	PROF.	PROF. QUALIF.	SUPERFICIE		TERR. P.C.	TERRAIN	BÂTIMENT	TOTAL			
2028	86821200	21 96	1553	2500	7800	1,95000								
2030		21 96	1554	2500	7800	1,95000								
2032		21 96	1555	2500	7800	1,95000								
2034		21 96	1556	2500	7800	1,95000								
2036		21 96	1557	2500	7800	1,95000								
2038		21 96	1558	2500	7800	1,95000								
2040		21 96	1559	2500	7800	1,95000								
2042		21 96	1560	2500	7800	1,95000								
2044		21 96	1561	2500	7800	1,95000								
2046		21 96	1562	2500	7800	1,95000								
2048		21 96	1563	2500	7800	1,95000								
2050		21 96	1564	2500	7800	1,95000								
2052		21 96	P1565	2500	7800	1,95000								
2054				1821	IRR									
2059		21 96	P1566	700	3990	13700								
2059				IRR	4009									
2999						129,28900								
3001							4C	2 281	164200	2221900	2393100			
4211		J E LANDRY INC												
4811		11625 55E AVENUE RIV PRAIRIES H1E 2K2												
7001		7E RUE												
1001	86822700	LOT 55E AVENUE RIV PRAIRIES												
2002		21 96	1377	2500	8000	2,00000								
2004		21 96	1378	2500	8000	2,00000								
2006		21 96	1375	2500	8000	2,00000								
2999						6,00000								
3001							7C	2 281	9000		9000		TVV 1	
4201		PRODUITS D ACIER STEL-BEC LTEE												
4801		11725 54E AVENUE H1E 2J2												
6620		PROPRIETE SUJETTE A SURTAXE SUR TERRAIN VAGUE DESSERVI												
1001	86822900	LOT 55E AVENUE RIV PRAIRIES												
2002		21 96	1379	2500	8000	2,00000								
2004		21 96	1373	2500	8000	2,00000								
2999						4,00000								
3001							7C	2 281	6000		6000		TVV 1	
4201		LES PRODUITS D ACIER STELBEC LIMITEE												
4801		11725 54E AVENUE H1E 2J2												
6620		PROPRIETE SUJETTE A SURTAXE SUR TERRAIN VAGUE DESSERVI												
1001	86823100	LOT 55E AVENUE RIV PRAIRIES												

CERT.	EFF.	R
28-284/1-84		273

TABLE D'ÉVALUATION

CODE	COMPTÉ	EMPLACEMENT NOM, PROFESSION, RÉSIDENCE						CATEGORIE RATIFIÉ	SCOLAIRE		VALEUR EN DOLLARS			REMARQUES	
		NUMERO CATASTRAL	SECTION	NUMERO RUE	PROFESSION	SURFACE	FERR 1 2		TERRAIN	BÂTISSE	TOTAL				
2002	86823100	21 96	1372	2500	8000	2,00000									
3001							7C	2	281	3000		3000	TVV 1		
4201		PRODUITS D'ACIER STEEL BEC LTEE						CF							
4601		11725 54E AVENUE H1E 2J2													
6620		PROPRIETE SUJETTE A SURTAXE SUR TERRAIN VAGUE DESSERVI													
1001	86823300	LOT 55E AVENUE RIV PRAIRIES													
2002		21 96	1371	2500	8000	2,00000									
2004		21 96	1370	2500	8000	2,00000									
2999						4,00000									
3001							7C	2	281	6000		6000	TVV 1		
4201		PRODUITS D'ACIER STEEL BEC LTEE						CF							
4601		11725 54E AVENUE H1E 2J2													
6620		PROPRIETE SUJETTE A SURTAXE SUR TERRAIN VAGUE DESSERVI													
1001	86823500	LOT 55E AVENUE RIV PRAIRIES													
2002		21 96	1369	2500	8000	2,00000									
2004		21 96	1368	2500	8000	2,00000									
2999						4,00000									
3001							7C	2	281	5500		5500	TVV 1		
4201		PRODUITS D'ACIER STEEL BEC LTEE						CF							
4601		11725 54E AVENUE H1E 2J2													
6620		PROPRIETE SUJETTE A SURTAXE SUR TERRAIN VAGUE DESSERVI													
1001	86823700	LOT 55E AVENUE RIV PRAIRIES													
2002		21 96	1367	2500	8000	2,00000									
2004		21 96	1366	2500	8000	2,00000									
2999						4,00000									
3001							7C	2	281	5500		5500	TVV 1		
4201		LES PRODUITS D'ACIER						CF							
4601		11725 54E AVENUE RIV PRAIRIES H1E 2J2													
6620		PROPRIETE SUJETTE A SURTAXE SUR TERRAIN VAGUE DESSERVI													
1001	86823900	11785 55E AVENUE RIV PRAIRIES													
2002		21 96	1365	2500	8000	2,00000									

BASE	COMPTÉ	EMPLACEMENT, NOM, PROFESSION, RESIDENCE					CATEGORIE BÂTIMENT	SCOLAIRE		VALEUR EN DOLLARS			REMARQUES
		NO. CAD.	CARACTÈRE	ADRESSE	PROF.	PROF. ENLÈV.		SUPERFICIE	TERR. P. C.	TERRAIN	BÂTIMENT	TOTAL	
1001	86824900	LOT 55E AVENUE RIV PRAIRIES					0120						
2002		21 96		1355		2500				8000	2,00000		
2004		21 96		1354		2500				8000	2,00000		
2999											4,00000		
3001									7C	2 281	5500	5500 TVV 1	
4205		PRECISION MECHANICS LTD					CA						
4405		11800 56E AVENUE RIE 2L6											
6620		PROPRIETE SUJETTE A SURTAXE SUR TERRAIN VAGUE DESSERVI											
1001	86825100	LOT 55E AVENUE RIV PRAIRIES					0120						
2002		21 96		1353		2500				8000	2,00000		
2004		21 96		1352		2500				8000	2,00000		
2006		21 96		1351		2500				8000	2,00000		
2999											6,00000		
3001									7C	1 281	9000	9000 TVV 1	
4201		M ROGER LE JOSSEC, ADMINISTRATEUR					IF						
4601		23 BELLEFEUILLE REPENTIGNY J6A 562											
6620		PROPRIETE SUJETTE A SURTAXE SUR TERRAIN VAGUE DESSERVI											
1001	86825300	LOT 55E AVENUE RIV PRAIRIES					0120						
2002		21 96		1350		2500				8000	2,00000		
3001									7C	1 281	2800	2800 TVV 1	
4201		M ROGER LE JOSSEC, ADMINISTRATEUR					IF						
4601		23 BELLEFEUILLE REPENTIGNY J6A 562											
6620		PROPRIETE SUJETTE A SURTAXE SUR TERRAIN VAGUE DESSERVI											
1001	86825500	LOT 55E AVENUE RIV PRAIRIES					0120						
2002		21 96		1349		2500				8000	2,00000		
2004		21 96		1348		2500				8000	2,00000		
2999											4,00000		
3001									7C	1 281	5500	5500 TVV 1	
4202		M DOMENIC VESPOLI, CONTROLEUR					IF						
4602		11800 56E AVENUE R.D.P. R1A 2L6											
6620		PROPRIETE SUJETTE A SURTAXE SUR TERRAIN VAGUE DESSERVI											
1001	86825700	11075 55E AVENUE RIV PRAIRIES											

NUM	COMPTÉ	EMPLACEMENT NON PROFESSIONNEL, RÉSIDENCE					CATEGORIE BÂTIMENT	SCOLAIRE	VALEUR EN DOLLARS			MUNICIPAL	REMARQUES	
		CADASTRIQUE	SUBDIVISION	FRONT	PROFONDEUR	SUPERFICIE			TERR P. C.	TERRAIN	BÂTIMENT			TOTAL
2002	86025700	21 96	1347	2500	8000	2,00000								
2004		21 96	1346	2500	8000	2,00000								
2004		21 96	1345	2500	8000	2,00000								
2008		21 96	1344	2500	8000	2,00000								
2999						8,00000								
3001							98	1 201	12000	156600	168600	T C 1		
4202		M ANDRE WAECHTER, COMPTABLE					1F	2						
4602		6136 PL LACOMBE ST LEONARD HIP 2N8												
1001	86826700	¹²⁰¹⁵ LOT 55E AVENUE RIV PRAIRIES					6022							
2002		21 96	1741	5351	8000	4,28000								
3001							2A		5000	61700	67800	A	CERT. EFF. 2/10/83 1-1-84 561	
4201		M GERARD TROTTIER ^{12015-55^e Avenue R.D.P. H1E 2K4}					1F	2						
4601		7302 CARRIER NEM 1X1												
4202		MME MERMANCE TROTTIER					2F	1						
4620		PROPRIETE SUJETTE A SURTAXE SUR TERRAIN VAGUE DESSERVI												
1001	86826900	¹¹⁰²⁵ LOT 55E AVENUE RIV PRAIRIES					6022							
2002		21 96	1740	3878	8000	3,07800								
3001							2A		4000	61700	65700	A	CERT. EFF. 2/10/83 1-1-84 261	
4201		M NICHELE MAGLIONE VERSO					1F	1						
4601		8267 BL PERKAS H1E 303												
4620		PROPRIETE SUJETTE A SURTAXE SUR TERRAIN VAGUE DESSERVI												
1001	86827100	12035 55E AVENUE RIV PRAIRIES					6022							
2002		21 96	1239	2500	8000	2,00000								
2004		21 96	1238-2	1000	8000	80000								
2999						2,80000								
3001							2A	1 201	3800	37900	41700	T R 1		
4206		M FRANCK DURE PLACIDE, COMPTABLE					1F	2						
4606		12035 55E AVENUE H1E 2K2												
4207		MME FRANCK DURE PLACIDE (ELIANE RIDORE)					2F	1						
4607		12035 55E AVENUE H1E 2K2												
1001	86827110	12037 55E AVENUE RIV PRAIRIES					6022							
2002		21 96	1238-1	1500	8000	1,20000								
2004		21 96	1237-2	2000	8000	1,60000								

568 26900

IF II

4201 N. Rimmon Lajaro

4601 12025-558 Avenue B.D.P HIC 284

CERT.

31-10-82

14-9-82

CODE	COMpte	EMPLACEMENT - NOM, PROFESSION, RÉSIDENCE						CALCULÉ BÂTIMENT	SCOLAIRE		VALEUR EN DOLLARS			MUNICIPAL	REMARQUES
		RIV. CAD.	DASSE	SUBDIVISION	PROF.	PROFONDUR	SUPERFICIE		TERR	P. C.	TERRAIN	BÂTISSE	TOTAL		
2999	86827110						2,80000								
3001								2A	1	201	3800	37200	41000	T R	
4202		M GIUSEPPE MANNA, COMMISS						IF							
4602		12037 55E AVENUE RIV PRAIRIES				H1E 2K4									
1001	86827120														
2002	A-119472														
2004	29-5-84	21 96		1237-1		500	8000				40000				
2006		21 96		1236		2500	8000				2,00000				
2999		21 96		1235-2		500	8000				40000				
3001							2,80000								
4202		M JEAN ANDRE GILBERT, OPERATEUR													
4602		12045 55E AVENUE				H1E 2K4		IF							
4203		MME JEAN ANDRE GILBERT (YOLAINE SANON)						5F							
4603		12045 55E AVENUE				H1E 2K4									
1001	86827130														
2002															
2004		21 96		1235-1		2000	8000				1,60000				
2999		21 96		1234-2		1500	8000				1,20000				
3001							2,80000								
4201		M JEAN M BELLEUS													
4601		12047 55E AVENUE				H1E 2K2		IF							
1001	86827140														
2002															
2004		21 96		1234-1		1000	8000				80000				
2999		21 96		1233		2500	8000				2,00000				
3001							2,80000								
4201		MME CAROLL RUEL ROBERT													
4601		12055 55E AVENUE RIV PRAIRIES				H1E 2K2		2F							
1001	86827150														
2002															
2004		21 96		1232		2500	8000				2,00000				
2999		21 96		1231-2		1000	8000				80000				
3001							2,80000								
4201															
4601															
3001								2A	1	201	3800	37000	40800	T R	

VERSO

86827120

1FJ1

4201 M. Joseph Yvan Bertrand
4601 12045 55^e Avenue H1E 2K4

2FJ1

4202 Mme Monique Marie Desrosiers - Bertrand

CERT.	EF
1678/29-584	289

15420

CODE	COMPTE	EMPLACEMENT					NUM	PROFESSION	RÉSIDENCE	CATEGORIE BÂTIMENT	SCOLAIRE			VALEUR EN DOLLARS			REMARQUES	
		V. LAB.	CADASTRE	SECTION	FRONT	PROFONDEUR					SUPERFICIE	TERR	P.	C.	TERRAIN	BÂTISSÉ		TOTAL
4204 4604	86827150	M	MICHÉL ADAM, CONTREMAÎTRE 12057 55E AVENUE N1E 2K2								1F	E						
1001	86827160		12065 55E AVENUE RIV PRAIRIES															
2002			21 96	1231-1	1500	8000									1,20000			
2004			21 96	1230-2	2000	8000									1,60000			
2999															2,80000			
3001											2A	1	2B1	3900	36300	40100	T R	
4202 4602		M	ERNEST BELIZAIRE 12065 55E AVENUE N1E 2K4								1F	E						
4203 4603		MME	GHISLAINE ACHILLE 12065 55E AVENUE N1E 2K4								2F	I						
1001	86827170		12067 55E AVENUE RIV PRAIRIES															
2002			21 96	1230-1	500	8000									40000			
2004			21 96	1229	2500	8000									2,00000			
2006			21 96	1228-2	500	8000									40000			
2999															2,00000			
3001											2A	1	2B1	3800	36300	40100	T R	
4202 4602		M	ROBERT CHAINEY, OPERATEUR 12067 55E AVENUE RIV PRAIRIES N1E 2K4								1F	E						
4203 4603		MME	ROBERT CHAINEY (MARIE GUENCI) 12067 55E AVENUE RIV PRAIRIES N1E 2K4								5F	A						
1001	86827180		12075 55E AVENUE RIV PRAIRIES															
2002			21 96	1228-1	2000	8000									1,60000			
2004			21 96	1227-2	1500	8000									1,20000			
2999															2,80000			
3001											2A	1	2B1	3100	37000	40100	T R	
4201 4601		M	PIERRE DIONNE 12075 55E AVENUE N1E 2K4								1F	E						
4202		MME	LOUISE ROBERT-DIONNE								2F	I						
1001	86827190		12077 55E AVENUE RIV PRAIRIES															
2002			21 96	1227-1	1000	8000									80000			
2004			21 96	1226	2500	8000									2,00000			
2999															2,80000			
3001											2A	1	2B1	3900	36300	40100	T R	

CODE	COMPTÉ	EMPLACEMENT NOM, PROFESSION, RÉSIDENCE					CATEGORIE BÂTIMENT	SCOLAIRE		VALEUR EN DOLLARS			REMARQUES	
		AV. CAD.	CADASTRE	SURVEILLÉ	FRONT	PROFONDEUR		SUPERFICIE	TERR. P. C.	TERRAIN	BÂTIMENT	TOTAL		
4202 4602 4203 4603	86827190 A-116751 25-04-84	M DENIS PELOQUIN, OPERATEUR 12077 55E AVENUE H1E 2K4 MME DENIS PELOQUIN (THERESE BRUNETTE) 12077 55E AVENUE H1E 2K4					1F 5F	1						
1001	86828400	12085-87 55E AVENUE RIV PRAIRIES												
2002 2004 2006 2999		21 96	1225	2500	8000	2,00000								
		21 96	1224	2500	8000	2,00000								
		21 96	1223	2500	8000	2,00000								
						6,00000								
3001								2A	1 281	8100	45400	53500	T R I	
4201 4601 4202		M OMER GAUCHER 12085-12087-55E AVENUE H1E 2K4 MME NOELLA LANGLOIS					1F 3F	1						
1001	86828600	12105 55E AVENUE RIV PRAIRIES												
2002 2004 2006 2999		21 96	1222	2500	8000	2,00000								
		21 96	1221	2500	8000	2,00000								
		21 96	1220	2500	8000	2,00000								
						6,00000								
3001								2A	1 281	8100	28800	36900	T R I	
4201 4601		M GERARD CALVE 12105 55E AVENUE RDP H1E 2K5					1F	1						
1001	86829100	12115-19 55E AVENUE RIV PRAIRIES												
2002 2004 2999		21 96	1219	2500	8000	2,00000								
		21 96	1218	2500	8000	2,00000								
						4,00000								
3001								2C	1 281	5900	46200	52100	T R I	
4201 4601		MME JEANNINE TURCOT 5920 BL LOUIS W LAFONTAINE ANJOU H1M 1S7 12115 55E AVENUE RIV PRAIRIES H1E 2K4					3F	2						
1001	86829300	13185 LOT 55E AVENUE RIV PRAIRIES												
2002 2004 2999	A-111577 2-2-84	21 96	1217	2500	8000	2,00000								
	A-123053 6-7-84	21 96	1216	2500	8000	2,00000								
						4,00000								
3001								7A 8A	1 281	5188 5.400	5188 41.100	5700 52.500	T R I R	

CERT. EFF. 5-10-84-1-9-84-304

86827196

3FT1

Mlle. Micheline Monette
4601 12077 55^e avenue HIE 2K4

1807	1807	
1807	1807	

CODE	COMPTÉ	EMPLACEMENT - NOM, PROFESSION, RÉSIDENCE						CATEGORIE BÂTIMENT	SCOLAIRE		VALEUR EN DOLLARS			MUNICIPAL	REMARQUES
		PROFONDEUR	SURFACE	PROFONDEUR	SURFACE	TERRAIN	BÂTIMENT		TOTAL						
4201 4601	86829300	ALLE JEANNINE TURCOT 5235 BL LOUIS H LAPONTAINE ANJOU N1K 1S7 12115 55E AVENUE RIV PRAIRIES N1E 2K9 PROPRIETE SUJETTE A SURTAXE SUR TERRAIN VERGE D'ESSERVI						3F							
1001	86829500	12135 55E AVENUE RIV PRAIRIES													
2002		21 96	1215	2500	8000	2,00000									
2004		21 96	1214	2500	8000	2,00000									
2999						4,00000									
3001								2A	1 281	5900	41400	46800	T R I		
4202		M MARIO PRIMIANI						1F							
4602		12135 55E AVENUE N1E 2K9													
4203		MME MARIO PRIMIANI (ANNA PIZZUTO)						5F							
4603		12135 55E AVENUE													
1001	86829700	12145 55E AVENUE RIV PRAIRIES													
2002		21 96	1213	2500	8000	2,00000									
2004		21 96	1212	2500	8000	2,00000									
2999						4,00000									
3001								2A	1 281	5900	41400	46800	T R I		
4202		M SIT CHING YU, CUISINIER						1F							
4602		12145 55E AVENUE N1E 2K9													
4203		MME SIT CHING YU (SHIN FEN LEE)						5F							
4603		12145 55E AVENUE N1E 2K9													
1001	86829900	12155 55E AVENUE RIV PRAIRIES													
2002		21 96	1211	2500	8000	2,00000									
2004		21 96	1210	2500	8000	2,00000									
2999						4,00000									
3001								2A	1 281	5900	41400	46800	T R I		
4202		M MAURICE VIENS						1F							
4602		12155 55E AVENUE RIV PRAIRIES N1E 2K9													
4203		MME MAURICE VIENS (MICHELLE LABRECQUE)						5F							
4603		12155 55E AVENUE RIV PRAIRIES N1E 2K9													
1001	86830100	12165 55E AVENUE RIV PRAIRIES													
2002		21 96	1209	2500	8000	2,00000									
2004		21 96	1208	2500	8000	2,00000									
2999						4,00000									
3001								2A	1 281	5900	41400	46800	T R I		

86829300

ANNULÉ

4201 M. Vittorio Ranno

4601 12422 Rd. Rivière, des Prairies, H1C 1R8

CERT.	EFF.
1-12-83	11-10-83

86829900

4201 M. Domenico Fiorabito

4601 12155-55^e Avenue, H1E 2K4

4202 Mme Rosa Rucopis - Fiorabito

CERT.	EFF.	PL
20/8/84	12/7/84	292

86829700

4201 M. Canal - Montes Pierre

4601 12145, 55^e Avenue H1E 2K4

4202 Mme Rosina Olivier - Pierre

CERT.	EFF.
6/2/84	6/2/83

86829300

ANNULÉ

4201 Construction J. M. Dubé Inc.

4601 2630 Claude Haxie Jirigron

Ste-Rose, Paroisse, H1E 2A8

CERT.	EFF.
22/3/84	12/2/84

86829300

4201 M. Robert Proulx

4601 12125-55^e Avenue, H1E 2K4

4202 Mlle Jocelyne Hagnon

CERT.	EFF.	PL
20/8/84	06/7/84	293

CODE	COMPTÉ	EMPLACEMENT - NOM, PROFESSION, RÉSIDENCE					CATEGORIE BÂTIMENT	SCOLAIRE		VALEUR EN DOLLARS			MUNICIPAL *	REMARQUES
		NOY. CAD.	CADASTRI	SURF. PARCEL.	FRONT	PROFONDEUR		SURFACE	TEPR P. C.	TERRAIN	BÂTISSE	TOTAL		
4202 4402 4203 4403	86830100	M ANTONIO INNAMORATO 12165 55E AVENUE H1E 2K4					1F							
7001 7002		RUELLE 5E RUE												
1001	86830500	12915 LOT 55E AVENUE RIV PRAIRIES					1020							
2002 2004 2999	A-120062 1-6-84 R-125668 16-8-84	21 96 1118 2500 8000 2,00000 21 96 1117 2500 8000 2,00000												
3001							7A	1 281	5400		5400	T R I		
4204 4404		M ANTONIO DIPIETRO 8843 7E AVENUE V ST MICHEL H1Z 2V4					1F							
6678		PROPRIETE SUBJECTE A SURTAXE SUR TERRAIN VAGUE DESSERVI												
1001	86830900	12225 55E AVENUE RIV PRAIRIES					1020							
2002 2004 2999		21 96 1116 2500 8000 2,00000 21 96 1115 2500 8000 2,00000												
3001							2A	1 281	5400	23300	28700	T R I		
4202 4402		M JACQUES CARON, MECANICIEN 12225 55E AVENUE H1E 2K7					1F							
1001	86831100	12235 55E AVENUE RIV PRAIRIES					1020							
2002 2004 2999		21 96 1114 2500 8000 2,00000 21 96 1113 2500 8000 2,00000												
3001							2A	1 281	5400	18300	23700	T R I		
4211 4411		M LEO LAPOINTE, OPERATEUR 12235 55E AVENUE RIV PRAIRIES H1E 2K7					1F							
1001	86831300	12245 55E AVENUE RIV PRAIRIES					1020							
2002 2004 2999	A-111588 2-2-84	21 96 1112 2500 8000 2,00000 21 96 1111 2500 8000 2,00000												
3001							2A	1 281	5400	41300	46700	T R I		

CERT.	EFF.
11-285	1-8-84 317

86820900

1F21

4201 M. Bernard Gagné

4601 12225 - 55E Avenue HIE 247

3F21

4202 Mlle Dolores SAVAGE

CERT.	EFP.
17/10/82	89-82

86830500

C.F. N.2

4301 Construction Ligne 55

4601 577 J.J. Brault, Missouche, JTK 2W8

CERT.	EFP.
03/01/84	04/01/84

291

86830500

1F21

4301 M. Nabil Debar

4601 12293 Lachapelle HNJ 2P3

3F21

4302 Mlle Marion Quirion

CERT.	EFP.
16/10/84	16/8/84

16/10/84

CODE	COMpte	EMPLACEMENT NOM, PROFESSION, RÉSIDENCE						CATEGORIE BÂTIMENT	SCOLAIRE		VALEUR EN DOLLARS			MUNICIPAL	REMARQUES
		DIV. CAD.	CADASTRE	SUBDIVISION	FRONT	PROFONDEUR	SURFACE		TERRAIN	BÂTIMENT	TOTAL	*			
4203 4603 4204 5694	86831300	M JEAN PIERRE CHARRON, MECANICIEN 12245 55E AVENUE RIV PRAIRIES H1E 2K7 MME CLAUDETTE CHARRON 12245 55E AVENUE RIV PRAIRIES H1E 2K7						1F 2F							
		VERSO													
1001	86831500	12255 407 55E AVENUE RIV PRAIRIES						(02)							
2002 2004 2006 2999	A-118276 11-5-84		21 96	1110	2500	8000	2,00000								
			21 96	1109	2500	8000	2,00000								
			21 96	1108	2500	8000	2,00000								
							6,00000								
3001															
4201 4601		M JEAN REMI ROBITAILLE, GARDIEN 12265 55E AVENUE RIV PRAIRIES H1E 2K7						1F	2A	1 281	8100	65.900	74.000	T R 1	
		VERSO													
		PROPRIETE SUJETTE A SURTAXE SUR TERRAIN VAGUE DESSERVI													
1001	86831700	12265 55E AVENUE RIV PRAIRIES						(02)							
2002 2004 2999			21 96	1107	2500	8000	2,00000								
			21 96	1106	2500	8000	2,00000								
							4,00000								
3001									2A	1 281	5400	33900	39300	T R 1	
4211 4611		MME JEAN H ROBITAILLE (NOELLA LABRANCHE) 12265 55E AVENUE RIV PRAIRIES H1E 2K7						5F							
1001	86831900	12275 55E AVENUE RIV PRAIRIES						(02)							
2002 2004 2999			21 96	1105	2500	8000	2,00000								
			21 96	1104	2500	8000	2,00000								
							4,00000								
3001									2A	1 281	4400	49600	54000	T R 1	
4211 4611		MME JEAN H ROBITAILLE (NOELLA LABRANCHE) 12265 55E AVENUE RIV PRAIRIES H1E 2K7						5F							
1001	86832100	12285 55E AVENUE						(02)							
2002 2004 2999	A-132732 18-12-84		21 96	1103	2500	8000	2,00000								
			21 96	1102-2	900	8000	72000								
							2,72000								
3001									2A	1 281	3700	42700	46400	T R 1	

15-084 12-84 309

86831500

ANNULÉ

IFI 2

4201 - M. André Desjardins

4601 ~~7417~~ Blondin St. Léonard HIS 2C1

7317

(F. 122) # 3558 le 03.04.67

CERT.	EFF.
22-12-83	10-11-83

86831500

IFI 2

4201 M. André Desjardins

4601 ~~7317~~ Blondin St. Léonard HIS 2C11225, 55^e Avenue Per. Permis HIE 2K6 F122 # 4037 (29.8.67) 11

2F 22

4202 Mme Charlotte Fortier - Desjardins

4602 7317 Blondin St. Léonard HIS 2C1

86831300.

IFI 1

4201 - M. Jean-Pierre Turgers

4601 12245, 55^e Avenue HIE 2K7

2FI 1

CERT.	EFF.
16-7-84	11-5-84

4202 Mme Francine Thibierge

4602 12245, 55^e Avenue HIE 2K7

CERT.	EFF.
16-7-84	11-5-84

CODE	COMPTE	EMPLACEMENT - NOM, PROFESSION, RÉSIDENCE						CATEGORIE BÂTIMENT	SCOLAIRE		VALEUR EN DOLLARS			MUNICIPAL	REMARQUES
		DIV. CAD.	CADASTRE	SECTEUR	FRONT	PROFONDEUR	SUPERFICIE			TERR. P. C.	TERRAIN	BÂTIMENT	TOTAL		
4203 4603 4204 4604	86832100	M GENNARO BOCCA 12285 55E AVENUE H1E 2K7						IF							
		MME GENNARO BOCCA (DORETTA COLADONATO) 12285 55E AVENUE H1E 2K7						IF							
1001	86832150	12295 55E AVENUE						(02)							
2002		21 96 1102-1		1600	8000	1,26000									
2004		21 96 1101-2		1800	8000	1,49000									
2999						2,72000									
3001								2A	1	2B1	3700	44700	48400	T R	
4202 4602 4203 4603		M BIAGIO LAVECCHIA, MECANICIEN 12295 55E AVENUE H1E 2K7						IF							
		MME GINA NAPONE-LAVECCHIA 12295 55E AVENUE H1E 2K7						IF							
1001	86832400	12305 55E AVENUE						(02)							
2001		21 96 1101-1		700	8000	56000									
2002		21 96 1100		2500	8000	2,00000									
2004		21 96 1099-2		200	8000	16000									
2999						2,72000									
3001								2A	1	2B1	3700	42100	45800	T R	
4203 4603		MME CONSUELO CASTRO-GENTILE 12305 55E AVENUE H1E 2K7						IF							
1001	86832450	12315 55E AVENUE						(02)							
2002		21 96 1099-1		2300	8000	1,84000									
2004		21 96 1098-2		1100	8000	88000									
2999						2,72000									
3001								2A	1	2B1	3700	41300	45000	T R	
4202 4602 4203 4603		M SERGE DAMORD, RECEVEUR 12315 55E AVENUE H1E 2K7						IF							
		MME EMILIONNE SAMON-DAMORD 12315 55E AVENUE H1E 2K7						IF							
1001	86832600	12325 55E AVENUE						(02)							
2002		21 96 1098-1		1400	8000	1,12000									
2004		21 96 1097-2		2000	8000	1,60000									
2999						2,72000									
3001								2A	1	2B1	3700	42000	45700	T R	

86832100

1FZ1

4201 M. Jacques Rogier Eugène

4601 12585, 55^e avenue H1E 2K7

2FZ1

4202 Mme Carole Rogier - Eugène

CERT.	ST.
14/2/85	14/2/84

RES20

CODE	COMTE	EMPLACEMENT - NOM, PROFESSION, RÉSIDENCE						CATEGORIE BÂTIMENT	SCOLAIRE		VALEUR EN DOLLARS			MUNICIPAL #	REMARQUES
		RIV. CAD.	CADASTRE	SURVEILLANT	FRONT	PROF. ANGEUR	SUPERFICIE		ANNÉE	TERR. P.C.	TERRAIN	BÂTISSE	TOTAL		
4203 4603	86832600	M GUY PAUL GAGNON						IF							
		12325 55E AVENUE			H1E 2K7										
1001	86832800														
2001		21 96		1097-1	500	8000					40000				
2002		21 96		1096	2500	8000					2,00000				
2804		21 96		1095-2	400	8000					32000				
2999											2,72000				
3001									2A	1 2B1	3700	40500	44200	T R 1	
4203 4603		M GILLES LAVOIE						IF							
		12335 55E AVENUE			H1E 2K7										
4204 4604		MME GILLES LAVOIE (MADELEINE RICHAUD)						5F							
		12335 55E AVENUE			H1E 2K7										
1001	86832850														
		12345 55E AVENUE													
2001		21 96		1095-1	2100	8000					1,66000				
2002		21 96		1094	2500	8000					2,00000				
2999											3,66000				
3001									2A	1 2B1	5000	45600	50600	T R 1	
4201 4601		MME MARION NADEAU						5F							
		12345 55E AVENUE RIV PRAIRIES			H1E 2K7										
1001	86833200														
		12355 55E AVENUE RIV PRAIRIES													
2002		21 96		1093-2	2070	8000					1,67200				
2004		21 96		1093-1	410	8000					32800				
2006		21 96		1092	2500	8000					2,00000				
2008		21 96		1091	2500	8000					2,00000				
2999											6,00000				
3001									2A	1 2B1	8100	58000	66100	T R 1	
4201 4601		M ERNST MAUGILE						IF							
		12355 55E AVENUE			H1E 2K7										
4202 4602		MME FRANCINE GOHIER MAUGILE						2F							
		12355 55E AVENUE			H1E 2K7										
1001	86833400														
		12365 55E AVENUE RIV PRAIRIES													
2002		21 96		1090	2500	8000					2,00000				
2004		21 96		1089	2500	8000					2,00000				
2999											4,00000				
3001									2A	1 2B1	5400	20700	26100	T R 1	

86832600.

1FE1

4201 M. Alfred Chery

4601 12325, 55^e avenue HIE 2K7

2FE1

4202 Mme Immaculee Alphonse Chery

CERT.	EFF.
01/21/84	01/12/83

86832850

2FE1

4201 Mme Armande Lavallee

4601 12345 55^e avenue HIE 2K7

CERT.	EFF.
20/06/84	15/184

BIENS D'ÉVALUATION

CODE	COMPTÉ	EMPLACEMENT NOM, PROFESSION, RÉSIDENCE						CATEGORIE BÂTIMENT	SCOLAIRE		VALEUR EN DOLLARS			MUNICIPAL	REMARQUES
		AV. PR.	CADASTRE	NO. PARCELLE	PROF.	PROF. SUPPL.	SUPERFICIE		TERR. P. C.	TERRAIN	BÂTISSE	TOTAL			
4204 4604	86833400	M ALEXANDRE CASTONGUAY 12365 55E AVENUE RIV PRAIRIES H1E 2K7						1F							
1001	86833600	12375-77 55E AVENUE RIV PRAIRIES						(02)							
2002 2004 2999	4431017 221284	21 96	1088	2500	8000	2,00000									
		21 96	1087	2500	8000	2,00000									
						4,00000									
3001							2B	1 2B1	5400	10500	15900	T R I			
4204 4604		M LOUIS SYLVAIN, PROJECTIONNISTE 12375 55E AV RIV PRAIRIES H2E 2K7						1F							
4207 4607 5701 5702 7501		MME LOUIS SYLVAIN (REJEANNE LELIEVRE) 12375 55E AV RIV PRAIRIES H1E 2K7 VERSO						4F							
		<i>ATT: la barrière de la rue 12375-55E-Avenue-Riv-Prairies-H1E-2K7-F12283360 (1/1/83) RUElle 12375-55E-Avenue-Riv-Prairies-H1E-2K7-F12283360 (1/1/83) Att: la barrière de la rue 12375-55E-Avenue-Riv-Prairies-H1E-2K7-F12283360 (1/1/83) F12283360 (1/1/83)</i>													
1001	86833700	12385 55E AVENUE RIV PRAIRIES						(02)							
2001		21 96	P1080	7700	2600	2,12200									
2001				8200	IRN										
2002		21 96	F1001	8200	2700	2,21900									
2003		21 96	P1082	8200	2700	2,21900									
2004		21 96	P1083	8200	2700	2,21900									
2999						8,76900									
3001							2A	1 2B1	11900	16000	27900	T R I			
4201 4401		M BERTRAND PESANT 12385 55E AVENUE H1E 2K7 VERSO						1F							
7002		4E RUE													
1001	86833900	12425 55E AVENUE RIV PRAIRIES						(02)							
2002		21 96	987	2500	8000	2,00000									
2004		21 96	986	2500	8000	2,00000									
2006		21 96	987	2500	8000	2,00000									
2008		21 96	986	2500	8000	2,00000									
2999						8,00000									
3001							2A	1 2B1	10800	43800	54600	T R I			
4211 4411		M GILLES OUELLET, SOUDEUR 12425 55E AVENUE RIV PRAIRIES H1E 2K8						1F							
1001	86834300	12435 55E AVENUE RIV PRAIRIES						(02)							
2002		21 96	985	2500	8000	2,00000									
2004		21 96	984	2500	8000	2,00000									

86833600.

8FE1

4207 Mme Louise Sylva (Jeanne Belin)

4607 - 12375 55^e rue St-Jacques HIE 2K7
4611 Henri-Julien HAT 2C9

5701 Mme Suzanne Sylva

5702 - 12375 55^e rue St-Jacques HIE 2K7
P1222 (10-10-64) N 4180

CERT.	EFF.
6/2/84	12/2/83

86833700.

1FE1

4201 M. Jean Minville

4601 12375, 55^e avenue HIE 2K7

4202 Mme Diane Ficki Minville

CERT.	EFF.
6/2/84	5/2/83

86833600

3FE1

4201 Mlle Louise Sylva

4601 Heli Henri-Julien HAT 2C9

CERT.	EFF.
8/1/85	12/1/84

CODE	COMPTE	EMPLACEMENT - NOM, PROFESSION, RÉSIDENCE					CATEGORIE BÂTIMENT	SCOLAIRE		VALEUR EN DOLLARS			REMARQUES	
		DIV. CAD.	CADASTRE	SUBDIVISION	FICHI	PROFONDEUR		SUPERFICIE	TERR P C	TERRAIN	BÂTISSE	TOTAL		
2999	86834300						4,00000							
3001								2A	1	281	5400	16400	21800	T R I
4212		MME JULIETTE BLANCHETTE					7F							
4612		12435 55E AVENUE RIV PRAIRIES H1E 3V1												
1001	86834500	12445 55E AVENUE RIV PRAIRIES												
2002		21 96	983	2500	8000	2,00000								
2004		21 96	982	2500	8000	2,00000								
2006		21 96	981	2500	8000	2,00000								
2999						6,00000								
3001								2A	1	281	8100	30200	38300	T R I
4204		M ALBERT GURUR, MENUISIER					3F							
4604		12445 55E AVENUE RIV PRAIRIES H1E 3V1												
1001	86834800	12455 55E AVENUE RIV PRAIRIES												
2002		21 96	980	2500	8000	2,00000								
2004		21 96	979	2500	8000	2,00000								
2999						6,00000								
3001								2A	1	281	5400	39700	45100	T R I
4202		M PIERRE PERRON, PROFESSEUR					2F							
4602		12455 55E AVE RIV PRAIRIES H1E 3V1												
1001	86835000	12465 55E AVENUE RIV PRAIRIES												
2002		21 96	978	2500	8000	2,00000								
2004		21 96	977	2500	8000	2,00000								
2999						6,00000								
3001								2A	2	281	5400	56100	61500	T R I
4201		M FIORENTINO CAMPANELLI					1F							
4601		12465 55E AVENUE RIV PRAIRIES H1E 3V1												
4202		MME FRANCINE LEFRANCOIS					2F							
4602		12465 55E AVENUE RIV PRAIRIES H1E 3V1												
1001	86835300	12475 55E AVENUE RIV PRAIRIES												
2001		21 96	976	2500	8000	2,00000								
2002		21 96	975	2500	8000	2,00000								
2004		21 96	P974	1772	8000	1,42300								
2004				1789										
2999						5,82300								
3001								2A	2	281	7300	53100	60400	T R I

CODE	COMPTÉ	EMPLACEMENT NOM, PROFESSION, RÉSIDENCE					CATEGORIE BÂTIMENT	SCOLAIRE		VALEUR EN DOLLARS			MUNICIPAL	REMARQUES
		DIV. CAD.	CADASTRI	SUBDIVISION	FRONT	PROFONDEUR		SUPERFICIE	TERR. P. C.	TERRAIN	BÂTISSE	TOTAL		
4201	86835300	Mlle SOLANGE GEDEON					3F	1						
4801		12475 55E AVENUE H1E 2K8												
4202		Mlle CHANTAL LORISTON					3F	1						
4802		12475 55E AVENUE H1E 2K8												
4203		M AXEL LORISTON					1F	1						
4803		12475 55E AVENUE H1E 2K8												
5701		BANQUE NATIONALE												
5702		10212 BL ST MICHEL MONTREAL NORD H1N 5H1												
7001		BL PERRAS												
1001	86835700	LOT 55E AVENUE RIV PRAIRIES												
2002		21 96 969		741	8000	58900								
2002		734												
3001									6B	2B1	800		800	EGG 204-3
4204		LA VILLE DE MONTRÉAL (SERVICE DES IMMEUBLES)					9F	1						
4804		275 NOTRE-DAME, E. H2Y 1C6												
1001	86836000	12515 LOT 55E AVENUE RIV PRAIRIES												
2002		21 96 966		2500	8000	2,00000								
2004		21 96 967		2500	8000	2,00000								
2006		21 96 966		2500	8000	2,00000								
2999						6,00000								
3001									2A 7A	1 2B1	8100 6100	61900	70000	T R 1/3/84 1/3/84 5/7/84
4201		M WILLIAM PAUZE					1F	2						
4801		11251 BOSSUET MONTREAL NORD H1G 7H2 12515, 55e Avenue Riv Prairies H1E 2K8 #1232 #4037 (28884) K1												
4202		PROPRIÉTÉ SUJETTE À SURTAXE SUR TERRAIN VAGUE DÉSERVÉ												
1001	86836300	12525 55E AVENUE RIV PRAIRIES												
2002		21 96 965		2500	8000	2,00000								
2004		21 96 964		2500	8000	2,00000								
2006		21 96 963		2500	8000	2,00000								
2999						6,00000								
3001									2A	1 2B1	8100	41600	49700	T R 1
4202		M ANDRE LANARCHE, COMMERÇANT					1F	1						
4802		12525 55E AVENUE RIV PRAIRIES H1E 2K8												
1001	86836600	LOT 55E AVENUE RIV PRAIRIES												
2002		21 96 962		2500	8000	2,00000								

CODE	COMPTE	EMPLACEMENT - NOM, PROFESSION, RÉSIDENCE					CATEGORIE RATIFIÉ	SCOLAIRE		VALEUR EN DOLLARS			MUNICIPAL *	REMARQUES	
		DIV. CAD.	CADASTRE	SUBDIVISION	FRONT	PROFONDEUR		SUPERFICIE	TERR. P. C.	TERRAIN	BÂTIMENT	TOTAL			
2004 2499	86836600	21 96	961		2500	8000	2,00000 4,00000								
3001								7A	1 281	5400		5400	TVV 1		
4211 4611		M GERARD ARMSTRONG, INDUSTRIEL 10840 DL PLAZA MONTREAL NORD H1H 4M6					1F	C2							
6620		PROPRIETE SUJETTE A SURTAXE SUR TERRAIN VAGUE DESSERVI													
1001	86836800	12545 55E AVENUE RIV PRAIRIES						(02)							
2002 2004 2999		21 96 21 96	960 959		2500 2500	8000 8000	2,00000 2,00000 4,00000								
3001								2D	1 281	5400	28900	34300	Y R 1		
4201 4601		Mlle LISE COURTEMARCHE 12525 55E AVENUE H1E 2K8					3F								
1001	86837000	LOT 55E AVENUE RIV PRAIRIES						(02)							
2002 2004 2999		21 96 21 96	958 957		2500 2500	8000 8000	2,00000 2,00000 4,00000								
3001								7A	1 281	5400		5400	TVV 1		
4201 4601		M DIEGO FARRUGGIA 12275 62E AVENUE H1C 1Y9					1F								
6620		PROPRIETE SUJETTE A SURTAXE SUR TERRAIN VAGUE DESSERVI													
1001	86837100	LOT 55E AVENUE RIV PRAIRIES						(02)							
2002 2004 2999		21 96 21 96	956 955		2500 2500	8000 8000	2,00000 2,00000 4,00000								
3001								7A	1 281	5400		5400	TVV 1		
4201 4601		M DIEGO FARRUGGIA 12275 62E AVENUE H1C 1Y9					1F								
6620		PROPRIETE SUJETTE A SURTAXE SUR TERRAIN VAGUE DESSERVI													
1001	86837300	LOT 55E AVENUE RIV PRAIRIES						(02)							
2002		21 96	954		2500	8000	2,00000								
3001								7A	1 281	2700		2700	TVV 1		

8283600

2F21

4201 Mme Lise Courtemanche

4601 12525 55^e Avenue H1E 2K8

CERT	EFF.	LOT 407
3-11-88	1-1-84	20

COTE	COMPTÉ	EMPLACEMENT, NOM, PROFESSION, RESIDENCE						CATEGORIE BÂTIMENT	SCOLAIRE		VALEUR EN DOLLARS			REMARQUES
		RUE CAD.	CADASTRE	NUMÉRIQUE	ÉVÉNEMENT	PROFONDEUR	SUPERFICIE		TERR. P. C.	TERRAIN	BÂTIMENT	TOTAL		
4201 4601	86837300	M DIEGO FARRUGGIA						IF						
		12275 62E AVENUE			HIC 179									
6220		PROPRIÉTÉ SUJÉTTE A SURTAXE SUR TERRAIN VAGUE DESSERVI												
7601		DE RUE												
1001	86837500	12605 55E AVENUE RIV PRAIRIES												
2002		21 96	P924	2600		8575						2,23000		
2002						8592								
2004		21 96	P925	2700		8542						2,30200		
2004						8508								
2999												4,53200		
3001								2A	1	201	6100	29900	36000	T R 1
4201 4601		M NORMAND LEJEUNE						IF						
		12605 55E AVENUE RIV PRAIRIES			H1E 2L1									
1001	86837600	12615 55E AVENUE RIV PRAIRIES												
2002		21 96	919	2500		8000						2,00000		
2004		21 96	918	2500		8000						2,00000		
2999												4,00000		
3001								2A	1	201	5900	15300	20700	T R 1
4202 4602		M AUREL LACHAPELLE, JOURNALIER						IF						
		12615 55E AVENUE RIV PRAIRIES			H1E 2L1									
1001	86837800	12621-55E AVENUE RIV PRAIRIES												
2002		21 96	1735	3428		8000						2,74300		
3001								2A	1	201	3700	43200	46900	T R 1
4201 4601		M CIRO CAMBRINI						IF						
		12621 55E AVE RIV PRAIRIES			H1E 2L1									
4202 4602		MME CIRO CAMBRINI (LYNE LADURANTAYE)						2F						
		12621 55E AVE RIV PRAIRIES			H1E 2L1									
1001	86837910	12627-55E AVENUE RIV PRAIRIES												
2001		21 96	1734	3428		8000						2,74300		
3001								2A	1	201	3700	43200	46900	T R 1
4201 4601		M DENIS MARCOTTE						IF						
		12627 55E AVENUE RIV PRAIRIES			H1E 2L1									

CODE	COMPTE	EMPLACEMENT					NOM	PROFESSION	RÉSIDENCE	CATEGORIE BÂTIMENT	SCOLAIRE			VALEUR EN DOLLARS			MUNICIPAL	REMARQUES	
		DIV. CAD.	CADASTRE	SUBDIVISION	FRONT	PROFONDEUR					SUPERFICIL	1	2	3	TERRAIN	BÂTISSE			TOTAL
4202 4602	86837910									2F									
1001	86837920																		
2001		21	96	1733		3428		8000											
3001										2A	1	201	3700	48100	51800			T R	
4201 4601										1F									
4202 4602										2F									
1001	86837930																		
2001		21	96	1732		3428		8000											
3001										2A	1	201	3700	43500	47200			T R	
4201 4601										1F									
4202 4602										2F									
1001	86837940																		
2001		21	96	1731		3428		8000											
3001										2A	1	201	3700	42300	46000			T R	
4203 4603										1F									
4204 4604										2F									
1001	86837950																		
2001		21	96	1730		3428		8000											
3001										2A	1	201	3700	42900	46600			T R	
4201 4601										1F									
4202 4602										2F									
1001	86827960																		

VERSUS

86837940

1 F I 1

4201 M. Jacques Larouche

4601 12645-55 Avenue, H.E. 211

2 F I 1

4202 Mme Linda Dorset-Larouche

CERT.	EFF.	
14/1/84	26/6/84	292

SEG	COMPTE	EMPLACEMENT, NOM, PROFESSION, RÉSIDENCE						CATEGORIE BÂTIMENT	SCOLAIRE			VALEUR EN DOLLARS			REMARQUES
		CADASTRE	SUBDIVISION	FRONT	PROFONDEUR	SUPERFICIE	TERRE		TEMP. P. C.	TERRAIN	DATISEE	TOTAL			
2001	86837960	21 96	1729	3428	8000	2,74300									
3001							2A	1	2B1	3700	42900	46600	T R		
4201		M PIERRE BLANCHET					1F								
4601		12657 55E AVENUE													
4202		MME PIERRE BLANCHET (GINETTE LESSARD)					2F								
4602		12657 55E AVENUE													
1001	86837970	12663 55E AVENUE RIV PRAIRIES													
2001		21 96	1728	3500	8000	2,80000									
3001							2A	1	2B1	3800	42000	45800	T R		
4202		M MICHAEL FIORE					1F								
4602		12663 55E AVENUE RIV PRAIRIES													
4203		MME MICHAEL FIORE (DANIELE CHARBONNEAU)					2F								
4603		12663 55E AVENUE RIV PRAIRIES													
1001	86838000	¹²⁶⁷⁵ LOT 55E AVENUE RIV PRAIRIES													
2002		21 96	895	9500	2600	2,47000									
2004		21 96	896	9500	2700	2,56500									
2999						5,03500									
3001							2A			6400	50200	57000			
4201		MME GERTRUDE GREGOIRE					1F			6800		6800	1188	261	
4601		12540 83E AVENUE													
4202		M WILFRID CHEVRIER					1F								
7001		PROPRIETE SUJETTE A SURTAXE SUR TERRAIN VAGUE DESSERVI													
7001		1 ENE RUE													
1001	86839100	12705 55E AVENUE RIV PRAIRIES													
2002		21 96	887	2500	8000	2,00000									
2004		21 96	886	2500	8000	2,00000									
2999						4,00000									
3001							2A	1	2B1	5400	27800	33200	T R		
4202		M LUCIEN GIRARD					1F								
4602		12705 55E AVENUE RIV PRAIRIES													
7001		BL GUIN E													
7002		DEBUT DE 56E AVENUE COTE O RIV PRAIRIES													
7003		9E RUE													
7004		DEBUT DE PROJETEE 96-865/56E AVENUE													
7005		DEBUT DE PROJETEE 96-1328													

86838800

1FE1

4201 M. Robert Corbeil

4601 12675 - 55E Avenue HIE 2L1

2FE1

4203 Mme Pauline Nixon - Corbeil

CCRT	EFF	
24-5-54	17-4-54	SA

CODE	COMPTÉ	EMPLACEMENT - NOM, PROFESSION, RÉSIDENCE						CATEGORIE BÂTIMENT	SCOLAIRE		VALEUR EN DOLLARS			MUNICIPAL	REMARQUES
		NOY. CAD.	CARASTÈRE	SUBDIVISION	FRONT	PROFONDEUR	SUPERFICIE		TERR. P. C.	TERRAIN	BÂTISSÉ	TOTAL			
1001	86839200	LOT RUE PROJETÉE 96,865 ETC.													
2002		21 96		1291	R	1500	7800				1,17000				
2004		21 96		1162	R	1500	7800				1,17000				
2999											2,34000				
3001								6B	2B1	I				E26 NORMALE	
4204		M PAUL BRISSET DES NOS						IF							
4404		3415 ATWATER N3M 1X9													
1001	86839201	LOT RUE PROJETÉE 96,1328 ETC.													
2002		21 96		P1701	R	5000	IRR				89200				
2004		21 96		P1692	R	31300	5000				13,65000				
2006						IRR									
2999											14,99200				
3001								6B	2B1	I				E06 209-3	
4211		LA VILLE DE MONTREAL-SERVICE DES IMMEUBLES						VF							
4611		275 NOTRE DAME E N2Y 1C6													
7001		DEBUT DE 56E AVENUE													
1001	86839300	LOT NORD DE 12000 56E AVENUE RIV PRAIRIES						(02)							
2002		21 96		859		4900	IRR				3,67200				
2002						2800	10200								
2004		21 96		860		2500	10200				2,55000				
2006		21 96		861		2500	10200				2,55000				
2999											8,77200				
3001								7A			11700				
4201		K WALTER PRETTO, GARAGISTE						IF							
4601		10392 ARMAND LAVERGNE MONTREAL NORD N1H 3M4													
6630		PROPRIETE SUJETTE A SURTAXE SUR TERRAIN VAGUE NON DESSEVIE													
1001	86839600	9505 Bd. Dorion E LOT 56E AVENUE RIV PRAIRIES						(02)							
2002		21 96		862		2500	10200				2,55000				
2004		21 96		863		2500	10200				2,55000				
2006		21 96		864		9200	10200				3,91700				
2999							10390				8,51700				
3001								2A			18400	52300	70700	R	
4201		K WALTER PRETTO, GARAGISTE						IF							
4601		10392 ARMAND LAVERGNE MONTREAL NORD N1H 3M4 9505, Boulevard Dorion E, N1E 281 P1229-11907, 1210-12													
6630		PROPRIETE SUJETTE A SURTAXE SUR TERRAIN VAGUE NON DESSEVIE													

ANNULÉ

VERSO
pour cédant
dimensions

CMR	EFF.	R
10-284	1-284	273

CMR	EFF.	R
10-284	1-284	273

CMR	EFF.	R
10-284	1-284	273

Procent de
86839300

86.839600

2002	21	96	859	44.00	189	3,672.00
				28.00	102.00	
2004	21	96	860	25.00	102.00	2,550.00
2006	21	96	861	25.00	102.00	2,550.00
2008	21	96	862	25.00	102.00	2,550.00
2010	21	96	863	25.00	102.00	2,550.00
2012	21	96	864	42.00	109.00	3,417.00
				103.40	30	
2999						17,289.00

CDRL	EFF	U
10284	1284	273

MINUTE

CODE	COMPTE	EMPLACEMENT NOM, PROFESSION, RESIDENCE					CATEGORIE BÂTIMENT	SCOLAIRE			VALEUR EN DOLLARS			MUNICIPAL	REMARQUES	
		DIV. CAD.	CADASTRIQUE	SUBDIVISION	PROFOND.	PROFONDEUR		SUPERFICIE	TERR. P. C.	TERRAIN	BÂTISSE	TOTAL				
7601	86639600	BLVD SOUIN E.														
1601	86639900	LOT 56E AVENUE RIV PRAIRIES					1029									
2002	A-131107	21 96	888	2500	8000	2,00000										
2004	23-11-84	21 96	888	2500	8000	1,98200										
2004				IRR	7400											
2999						3,98200										
3001							76	1 201	4800		4800	TSV 1				
4202		M ROBERT TREPANIER, JOURNALIER														
4602		1260 56E AVENUE HSE 264														
6630		9117 Avenue H. Gagnon, H3R 3B8														
7001		PROPRIETE SUJETTE A SURTAXE SUR TERRAIN VAGUE NON DESERVI														
7001		1ERE RUE														
1001	86890100	12600-62 56E AVENUE RIV PRAIRIES					1029									
2002		21 96	900	2600	9500	2,47000										
2004		21 96	899	2700	9500	2,56500										
2006		21 96	899	2700	9500	2,56500										
2008		21 96	897	2700	9500	2,56500										
2999						10,16500										
3001							28	1 201	13200	25900	39100	T R 1				
4211		M RAYMOND ROBITAILLE, TECHNICIEN														
4611		12650 56E AVENUE RIV PRAIRIES H1E 2N6														
1001	86890110	12650 56E AVENUE RIV PRAIRIES					1029									
2002		21 96	907	9500	2600	2,47000										
2004		21 96	906	9500	2700	2,56500										
2006		21 96	905	9500	2700	2,56500										
2008		21 96	898	2500	8000	2,00000										
2999						9,60000										
3001							2A	1 201	13000	57400	70400	T R 1				
4201		M SIMON LEPINE														
4601		12650 56E AV RIV PRAIRIES H1E 2N6														
1001	86890120	12640 56E AVENUE RIV PRAIRIES					1029									
2002		21 96	1710	7500	8000	6,00800										
3001							2A	1 201	8100	44800	52900	T R 1				

86839900

CENQ.

4201 Habitation des Prairies Inc.

4601 217 Laurent, Lasalle HBR 109

DATE	EFF.
18-1-85	23-11-84

AEKRO

CODE	COMPTÉ	EMPLACEMENT NOM, PROFESSION, RÉSIDENCE						CATEGORIE BÂTIMENT	SCOLAIRE		VALEUR EN DOLLARS			MUNICIPAL	REMARQUES
		DIV. CAD.	CADASTRE	SUBDIVISION	FRONT	PROFONDEUR	SUPERFICIE		TERR P. U.	TERRAIN	BÂTISSE	TOTAL			
4201 4301	66840120	MME MICHEL CHAMBERLAND (NICOLE BOISVERT) 12640 56E AV RIV PRAIRIES H1E 2M6						2F							
1001	66840500	LOT 56E AVENUE RIV PRAIRIES						(02)							
2002		21 96 P915 4000 2600									1,04000				
2004		21 96 P914 4800 2700									1,08000				
2084		21 96 P913 4900 2700									1,08000				
2999											3,20000				
3001									7A	1 281	4300		4300	TVV 1	
4211 4311 4212 4312		M BENOIT ASSELIN, DISTRIBUTEUR 12630 56E AVENUE RIV PRAIRIES H1E 2M6 MME BENOIT ASSELIN (RITA LEFEBVRE) 12630 56E AVENUE RIV PRAIRIES H1E 2M6						1F 4F							
6620		PROPRIETE SUJETTE A SURTAXE SUR TERRAIN VAGUE DESSERVI													
1001	66840610	LOT 56E AVENUE RIV PRAIRIES						(02)							
2002		21 96 P914 1500 8000									1,20000				
3001									7A	1 281	1600		1600	TVV	
4202 4302		M BENOIT ASSELIN 12660 56E AVENUE H1E 2P5						3F							
6620		PROPRIETE SUJETTE A SURTAXE SUR TERRAIN VAGUE DESSERVI													
1001	66840700	12630 56E AVENUE RIV DES PRAIRIES						(02)							
2002		21 96 920 2500 8000									2,00000				
3001									2A	1 281	2700	19800	17500	T R 1	
4204 4304		M BENOIT ASSELIN, TECHNICIEN 12630 56E AVENUE RIV PRAIRIES H1E 2M6						1F							
1001	66840800	12620 56E AVENUE RIV DES PRAIRIES						(02)							
2002		21 96 921 2500 8000									2,00000				
3001									2A	1 281	2700	18900	21100	T R 1	
4211 4311		MME JEAN ROCH LABRIE (IRENE NOURY) 12620 56E AVENUE RIV PRAIRIES H1E 2M6						2F							
1001	66840900	12610 56E AVENUE RIV DES PRAIRIES						(02)							

CODE	COMPTE	EMPLACEMENT NOM, PROFESSION, RÉSIDENCE						CATEGORIE GARIMENT	SCOLAIRE			VALEUR EN DOLLARS			MUNICIPAL	REMARQUES	
		SECTION	DASSEMENT	SUBDIVISION	EMPLT	PROFONDEUR	SUPERFICIE		TERR. P. C.	TERRAIN	BÂTISSE	TOTAL					
2002	86840900	21	9A	922	2500	8000	2,00000										
3501								2A	1	281	2700	9100	11800	T R 1			
4201		M GERARD LEMIEUX, FORGERON						1F									
4601		12606 56E AVENUE RIV PRAIRIES H1E 2M6															
7001		RUELLE															
1001	86841000	12600-09 56E AVENUE RIV DES PRAIRIES						102)									
1002		9995 3E RUE															
2002		21	9A	P929	2300	IRR	1,04700										
2002					2600	3905											
2004		21	9A	P928	2700	3905	1,05900										
2004						3937											
2999							2,10650										
3001								2C	1	281	2900	52400	55300	T R 1			
4204		M LEOPOLD DAoust						1F									
4604		10721 ISERVILLE H2B 2V4															
1001	86841100	12606 56E AVENUE RIV DES PRAIRIES						102)									
2002		21	9A	P927	2700	8473	2,29200										
2002						8508											
2004		21	9A	P929	2700	4500	1,21500										
2004		21	9A	P928	2700	4500	1,21500										
2008		21	9A	P926	2700	8439	2,28300										
2008						8473											
2999							7,00500										
3001								2A	1	281	9500	25000	34500	T R 1			
4204		M GERARD LEMIEUX, FORGERON						1F									
4604		12606 56E AVENUE RIV PRAIRIES H1E 2M6															
7001		3 EME RUE															
	86841150	voir page 819 A															
1001	86841200	LOT 56E AVENUE RIV PRAIRIES						102)									
2002	A-124518	21	9A	P990	1250	8000	1,000 00										
	26-7-84				2500		2,88800										
3001	A-127875							7A	1	281	2700	2700	2700	T R 1			
	26-07-84										1,300		1,300				
4201		M JEAN MARC CORBEIL						1F									
4601		BOITE POSTALE 987 CAP AUX NEULLES						1F									
4202		M YVAN CORBEIL						1F									
4602		7472 BL LEVESQUE DUVERNAY LAVAL H7A 1R8															
5701		ATT YVAN CORBEIL															
5702		2131 CONCORDE #212 DUVERNAY LAVAL H7E 2R4															
		27 BL LEVESQUE PERE VAND, V. DE LAVAL H7E 1B3 M ² (2/12/79) F11443060															

VERSO

CERT.	EFF.
1385	26 9 84
	323

Plie portée à 86841150

86841200

86841200

4201 M. Jean Marc Corbeil 4/2 IFIA
 4601 Boite postale 481, Cap aux Meulles IFIA
 4203 M. Claude Quemmeville 4/4
 4603 1271 Amjou, Mascouche JON 100 2FIA
 4204 Mme Lily Gauthier - Quemmeville 2FIA

4201 M. Claude Quemmeville IFIA
 4601 1271 Amjou, Mascouche JON 100 2FIA
 4202 Mme Lily Gauthier - Quemmeville

DEPT.	EFF.
1-3-85	26-9-85

5701 att. Yvan Corbeil
 5702 27 bl. Levesque, Pont-Vieux Laval HIG 1B3

DEPT.	EFF.
16-10-84	26-7-84

ROLE D'ÉVALUATION DES IMMEUBLES POUR L'EXERCICE FINANCIER

SERVICE D'ÉVALUATION

CODE	COMPTE	EMPLACEMENT - NOM, PROFESSION, RÉSIDENCE					CATEGORIE BÂTIMENT	SCOLAIRE		VALEUR EN DOLLARS			MUNICIPAL	REMARQUES	
		DIV. CAD.	CADASTRE	SUBDIVISION	FRONT	PROFONDEUR		SUPERFICIE	TERR. P.C.	TERRAIN	BÂTISSE	TOTAL			
1001	36841150	Lot 56E Avenue													
2002		21	96	P990	1250	8000	1,00000								
3001								7A	2B1	1,400		1,400	W		
4201		M. Maurice Lagace					1F	1							
4601		9480 3E Rue H1E 1H5													
6620		Propriété sujette à la surtaxe sur terrain vague desservi													

CERT.	EFF.
13 85	26 9 84
	32 3

Prov. 86841200

RÔLE D'ÉVALUATION DES IMMEUBLES POUR L'EXERCICE FINANCIER 1989

VILLE DE MONTREAL

TABLEAU D'ÉVALUATION

CODE	COMPTE	EMPLACEMENT - NOM, PROFESSION, RÉSIDENCE					CATEGORIE BÂTIMENT	SCOLAIRE	VALEUR EN DOLLARS			MUNICIPAL	REMARQUES	
		DIV. CAD.	CADASTRE	SUBDIVISION	PROF.	PROFONDEUR			SUPERFICIE	TERR. P. C.	TERRAIN			BÂTIMENT
6620	86841200	PROPRIETE SUJETTE A SURTAXE SUR TERRAIN VAGUE DESSERVI												
1001	86841300	0 12560 LOT 56E AVENUE RIV PRAIRIES					1020							
2002	A-130795	21 96	991	2500	8000	2,00000								
2004	20-1-85	21 96	992	2500	8000	2,00000								
2999						4,00000								
3001							0 2A 7A	1 261	51400 5980	50,700	56,100	5980	R TAV-1	
4205		MME LEONIDAS PELCHAT (EMILIA BELLEGARDE) VERSO					2F	2						
4605		849 ROUTE DE L EGLISE STE FOY QUEBEC 61V 379												
6620		PROPRIETE SUJETTE A SURTAXE SUR TERRAIN VAGUE DESSERVI												
1001	86841500	12550 56E AVENUE RIV DES PRAIRIES					1020							
2002	A-113966	21 96	993	2500	8000	2,00000								
2004	12-3-81	21 96	994	2500	8000	2,00000								
2006		21 96	995	2500	8000	2,00000								
2008		21 96	996	2500	8000	2,00000								
2999						8,00000								
3001							2A	1 281	10600	31500	42300	T R 1		
4204		M JULIEN BOUCHARD, OPERATEUR VERSO					1F	1						
4604		12550 56E AVENUE RIV PRAIRIES 81E 378												
1001	86841700	12540 56E AVENUE RIV PRAIRIES					1020							
2002		21 96	997	2500	8000	2,00000								
2004		21 96	998	2500	8000	2,00000								
2999						4,00000								
3001							2A	1 261	5400	47300	52700	T R 1		
9201		M FERNAND BOUCHARD, CANIONNEUR					1F	1						
4601		12540 56E AVENUE RIV PRAIRIES 81E 283												
1001	86842100	LOT 56E AVENUE RIV PRAIRIES					1020							
2002	A-170434	21 96	999	2500	8000	2,00000								
2004	12-11-81													
3001							6A 7A	281	2600		2600	604 284-3 TUV		
4204		LA VILLE DE MONTREAL (SERVICE DES IMMEUBLES) VERSO					1F	1						
4604		275 NOTRE-DAME, E. 122V 106												
6620		Propriete sujette a la surtaxe aux terrain vague desservi												
1001	86842200	12510 56E AVENUE RIV DES PRAIRIES					1020							

CEAT.	EFF.	
28-3-85	1-9-84	329

86841500

SFI1

4201 Mme Marie Anne Tremblay-Bouchard

4401 12550, 56^e Avenue HIE 218

CERT.	EFF.
4/5/84	12/5/84

86842100

IFI1

4201 M. Fernand Bouchard

4601 12540, 56^e Avenue HIE 213

QFI1

4202 Mme Denise D'Anteuil Bouchard

AEB2

CERT.	EFF.
10/8	12/11/84

86841300

IFI2

4201 M. Claude Quemmeville

4601 12511, Amjou, Mascouche JON 100

QFI2

4202 Mme Lily Gauthier-Quemmeville

CERT.	EFF.
16-11-84	26-1-84

AEB3

86843200

IFI

4201 M. Gilbert Roy

4601 12450 - 565 Avenue HIE 243

2FI

4202 Mme Sylvie Fradette - Roy

DATE	RE	RE
10-5-84	27-3-84	761

CODE	COMPTE	EMPLACEMENT NOM, PROFESSION, RÉSIDENCE						CATEGORIE BÂTIMENT	SCOLAIRE	VALEUR EN DOLLARS			REMARQUES
		DIV. CAD.	CADASTRE	SUBDIVISION	FRONT	PROFONDEUR	SUPERFICIE			TERR. P. C.	TERRAIN	BÂTISSE	
4201 4601 5202 9602	86847750	M JEAN GUY MARTIN 12370 56E AVENUE MME THERESE SANCHE 12370 56E AVENUE			H1E 2M1		IF 3F						
1001 2002 2004 2006 2008 2999	86847800	12340-42 56E AVENUE RIV DES PRAIRIES											
		21 96	1119	2500	8000	2,00000							
		21 96	1120	2500	8000	2,00000							
		21 96	1121	2500	8000	2,00000							
		21 96	1122	2500	8000	2,00000							
						8,00000							
3001								20	1 281	10800	27400	38200	T R 1
4204 4604		M ROGER CORBEIL, EMP CANADAIR 12342 56E AVENUE RIV PRAIRIES			H1E 2M1		1F						
1001 2002 2004 2999	86845200	12330-56E AVENUE RIV PRAIRIES											
		21 96	1123	2500	8000	2,00000							
		21 96	1124	2500	8000	2,00000							
						4,00000							
3001								2A	1 281	5400	41000	46400	T R 1
4204 4604		M MARCEL GIRARD 12330 56E AVENUE RIV PRAIRIES			H1E 2M1		1F						
1001 2002 2004 2006 2999	86845400	12328 56E AVENUE RIV DES PRAIRIES											
		21 96	1125	2500	8000	2,00000							
		21 96	1126	2500	8000	2,00000							
		21 96	1127	2500	8000	2,00000							
						6,00000							
3001								2A	1 281	6100	16400	22500	T R 1
4201 4601		M RAYMOND BERNARD, FERBLANTIER 12320 56E AVENUE RIV PRAIRIES			H1E 2M1		1F						
1001 2002 2004 2006 2999	86845700	12300 56E AVENUE RIV DES PRAIRIES											
		21 96	1128	2500	8000	2,00000							
		21 96	1129	2500	8000	2,00000							
		21 96	1130	2500	8000	2,00000							
						6,00000							
3001								2A	1 281	8100	20400	28500	T R 1

CODE	COMPTE	EMPLACEMENT NOM, PROFESSION, RÉSIDENCE					CATEGORIE BÂTIMENT	SCOLAIRE		VALEUR EN DOLLARS			MUNICIPAL	REMARQUES	
		NOY. CAD.	CADASTRE	DIVISION	FRONT	PROFONDEUR		SUPERFICIE	TERR. P. C.	TERRAIN	BÂTISSÉ	TOTAL			
4211 4611	86845700	M PAUL EMILE TURCOTTE, VENDEUR 12300 56E AVENUE RIV PRAIRIES													
1001	86846000	LOT 56E AVENUE RIV PRAIRIES													
2002		21 96	1131	2500	8000	2,00000									
2004		21 96	1132	2500	8000	2,00000									
2999						4,00000									
3001								7A	1 281	5400		5400	T R 1		
4204 4604		M RAYMOND BALLARD, MENUISIER 12290 56E AVENUE RIV PRAIRIES													
6620		PROPRIETE SUJETTE A SURTAXE SUR TERRAIN VAGUE DESSERVI													
1001	86846200	12290 56E AVENUE RIV DES PRAIRIES													
2002		21 96	1133	2500	8000	2,00000									
2004		21 96	1134	2500	8000	2,00000									
2999						4,00000									
3001								2A	1 281	5400	18400	23800	T R 1		
4204 4604		M RAYMOND BALLARD, MENUISIER 12290 56E AVENUE RIV PRAIRIES													
1001	86846400	12280 56E AVENUE RIV DES PRAIRIES													
2002		21 96	1135	2500	8000	2,00000									
2004		21 96	1136	2500	8000	2,00000									
2999						4,00000									
3001								2A	1 281	5400	24400	29800	T R 1		
4204 4604		M ANTOINE GLADU, MECANICIEN 3261 RUISSEAU PLAT ST EDOUARD CD WASQUINONGE													
1001	86846600	12270 56E AVENUE RIV DES PRAIRIES													
2002		21 96	1137	2500	8000	2,00000									
2004		21 96	1138	2500	8000	2,00000									
2999						4,00000									
3001								2A	1 281	5400	46500	51900	T R 1		
4211 4611		M RAYMOND BOUDREAU, CHAUFFEUR 12270 56E AVENUE RIV PRAIRIES													
4212 4612		MME RAYMOND BOUDREAU (DANIELLE GLADU) 12270 56E AVENUE RIV PRAIRIES													

CODE	COMPTE	EMPLACEMENT - NOM, PROFESSION, RESIDENCE						CATEGORIE BÂTIMENT	SCOLAIRE		VALEUR EN DOLLARS			REMARQUES	
		DIV. CAD.	CADASTRE	SUBDIVISION	FALSA	PROFONDEUR	SUPERFICIE		TERR. P.	TERR. C.	TERRAIN	BÂTISSE	TOTAL		
1001	86844800	12260 56E AVENUE RIV DES PRAIRIES						(02)							
2002	A-114543	21 96		1139		2500	8000					2,00000			
2004	21-3-24	21 96		1140		2500	8000					2,00000			
2999												4,00000			
3001															
4204		M ALBERT PARIZEAU VERSO						2A	I	281	5400	18700	24100	T R I	
4604		10127 BL GOUIN E H1C 1A2													
1001	86847000	LOT 56E AVENUE RIV PRAIRIES						(02)							
2002	A-114543	21 96		1191		2500	8000					2,00000			
2004	21-3-84	21 96		1192		2500	8000					2,00000			
2999												4,00000			
3001															
4204		M ALBERT PARIZEAU VERSO						7A	I	281	5400		5400	T R I	
4604		10127 BL GOUIN E H1C 1A2													
6620		PROPRIETE SUJETTE A SURTAXE SUR TERRAIN VAGUE DESSERVI													
1001	86847200	12240 56E AVENUE RIV PRAIRIES						(02)							
2002		21 96		1143		2500	8000					2,00000			
2004		21 96		1144		2500	8000					2,00000			
2999												4,00000			
3001															
4203		M PIERRE ROBITAILLE, ACHETEUR						2A	I	281	5400	38000	43400	T R I	
4203		12240 56E AVENUE RIV PRAIRIES H1E 2M1													
4204		MME PIERRE ROBITAILLE (NICOLE DORION)													
4604		12240 56E AVENUE RIV PRAIRIES H1E 2M1													
1001	86847400	LOT 56E AVENUE RIV PRAIRIES						(02)							
2002		21 96		1145		2500	8000					2,00000			
2004		21 96		1146-1		1250	8000					1,00000			
2006		21 96		1146-2		1250	8000					1,00000			
2999												4,00000			
3001															
4201		M PIERRE ROBITAILLE						7A	I	281	5400		5400	T R I	
4601		12240 56E AVENUE H1E 2M1													
6620		PROPRIETE SUJETTE A SURTAXE SUR TERRAIN VAGUE DESSERVI													
1001	86847600	12200 56E AVENUE RIV DES PRAIRIES						(02)							

86846800

IFCI

4201 N. André Jodouy

4601 12260 - 56E Avenue HIE 2M1

3FCI

4202 Mlle Céline Godbout

CFRT		
10-5-84	21-3-84	281

86847000

IFCI

4201 N. André Jodouy

4601 12260 - 56E Avenue Av. Princes HIE 2M1

3FCI

4202 Mlle Céline Godbout - Jodouy

4602 12260 - 56E Avenue Av. Princes HIE 2M1

CFRT		
31-8-84	21-3-84	293

CODE	COMPTÉ	EMPLACEMENT - NOM, PROFESSION, RÉSIDENCE					CATEGORIE BÂTIMENT	SCOLAIRE		VALEUR EN DOLLARS			MUNICIPAL	REMARQUES
		DIV. CAD.	CADASTRE	SUBDIVISION	FRONT	PROFONDEUR		SUPERFICIE	TERR. P. C.	TERRAIN	BÂTIMENT	TOTAL		
2002	86847600		21 96	1197	2500	8000	2,00000							
2004			21 96	1198	2500	8000	2,00000							
2999							4,00000							
3001								2A	1 281	5400	62100	67500	T R 1	
4201		M GIUSEPPE PANGIA						1F						
4601		12200 56E AVENUE RIV PRAIRIES				HIE 2M1								
4202		MME ANNUNZIATINA MEZZANOTTE-PANGIA						2F						
4602		12200 56E AVENUE RIV PRAIRIES				HIE 2M1								
1001	86847800							(02)						
2002			21 96	1199	2500	8000	2,00000							
2004			21 96	1190	2500	8000	2,00000							
2999							4,00000							
3001								7A	1 281	5400		5400	T R 1	
4201		M GIUSEPPE PANGIA						1F						
4601		12200 56E AVENUE RIV PRAIRIES				HIE 2M1								
4202		MME ANNUNZIATINA MEZZANOTTE PANGIA						2F						
4602		12200 56E AVENUE RIV PRAIRIES				HIE 2M1								
6620		PROPRIETE SUJETTE A SURTAXE SUR TERRAIN VAGUE DESSERVI												
7001		5 EME RUE												
1001	86848000							(02)						
2002			21 96	1244	2500	8000	2,00000							
2004			21 96	1295	2500	8000	2,00000							
2999							4,00000							
3001								2A	1 281	5400	13300	18700	T R 1	
4205		M ANDRE TOUCHETTE						7A		5400		5400	W	
4605		12160 56E AVENUE RIV PRAIRIES				HIE 2L8								
6620		Propriete sujette a la surtaxe aux terrain vague desservi												
1001	86848200							(02)						
2002			21 96	1296	2500	8000	2,00000							
2004			21 96	1297	2500	8000	2,00000							
2999							4,00000							
3001								2A	1 281	5400	38300	43700	T R 1	
4201		M GILLES AUDET						1F						
4601		12150 56E AVENUE				HIE 2L8								
1001	86848400							(02)						
		LOT 56E AVENUE RIV PRAIRIES												

CODE	COMPTÉ	EMPLACEMENT (NOTA: PROFESSION, RÉSIDENCE)					SUPERFICIE	CATEGORIE BÂTIMENT	SCOLAIRE		VALEUR EN DOLLARS			MUNICIPAL	REMARQUES	
		DIV. CAD.	CADASTRE	DIVISION	FRONT	PROFONDEUR			TERR. P. C.	TERRAIN	BÂTISSE	TOTAL				
2002 2004 2999	86848400	21 96	1246		2500	8000	2,00000									
		21 96	1249		2500	8000	2,00000									
							4,00000									
3001								7A	1	281	5400		5400	TVV 1		
4201 4601		M JEAN GUY LEATHEAD 12430 57E AVENUE RIE 3VA						1F								
6620		PROPRIETE SUJETTE A SURTAXE SUR TERRAIN VAGUE DESSERVI														
1001	86846400	12130 56E AVENUE RIV DES PRAIRIES						(02)								
2002 2004 2999		21 96	1250		2500	8000	2,00000									
		21 96	1251		2500	8000	2,00000									
							4,00000									
3001								2A	1	281	5400	23200	28600	T R 1		
4201 4601 4202		M DANIEL SIMONEAU 12130 56E AVENUE RDP RIE 2L8 MME MANON MARTIN-SIMONEAU						1F 2F								
1001	86848800	LOT 56E AVENUE RIV PRAIRIES						(02)								
2002 2004 2999	A-126205 27-09-84	21 96	1252		2500	8000	2,00000									
		21 96	1253		2500	8000	2,00000									
							4,00000									
3001	18-12-84							7A	1	281	5400		5400	TVV 1		
4204 4604		M RAYNALD PERRON 5490 DES SAPINS KTL HIT 2PA VERSQ						1F								
6620		PROPRIETE SUJETTE A SURTAXE SUR TERRAIN VAGUE DESSERVI														
1001	86849000	12110 56E AVENUE RIV PRAIRIES						(02)								
2002 2004 2999		21 96	1254		2500	8000	2,00000									
		21 96	1255		2500	8000	2,00000									
							4,00000									
3001								2A	1	281	5400	37200	42600	T R 1		
4201 4601 4202		M REAL LELIEVRE 12110 56E AVENUE RIV DES PRAIRIES RIE 2L8 MME SYLVIE LANGELIER						1F 3F								
1001	86849200	LOT 56E AVENUE RIV PRAIRIES						(02)								
2002		21 96	1256		2500	8000	2,00000									

86848800

CFNS

4201 Construction J.M. Dubé Inc
4601 2630 Claude Henri Exigmon haval
H7L 2A8

ANNULÉ

CERT.	EFF.
16/10/84	18/10/84

86848800

IFEI

4201 M. Alain Renaud
4601 12120, 56^e avenue HIF-248
3FI1
4202 Mlle Francine Thibault

CERT.	EFF.
14/11/85	18/12/85

RÔLE D'ÉVALUATION DES IMMEUBLES POUR L'EXERCICE FINANCIER 1984

VILLE DE MONTREAL

TABLE D'ÉVALUATION

CODE	COMPTÉ	EMPLACEMENT NOM PROFESSION, RESIDENCE						CATEGORIE VAINANT	SCOLAIRE	VALEUR EN DOLLARS			MUNICIPAL	REMARQUES	
		LOT	CADASTRE	DIMENSION	FRONT	PROFONDEUR	SUPERFICIE			TERRAIN	BÂTIMENT	TOTAL			
2001 2999	06849200	21 96	1257	2500	8000	2,00000 4,00000									
3001								24 24	1 2B1	5,400 5400	49,700	55,100	R		
4201		M GILLES BLANCHETTE						1F							
4601		12100 56E AVENUE HIE 2N1													
4202		Mlle FRANCINE CLOUTIER						2F							
6620		PROPRIETE SUJETTE A SURTAXE SUR TERRAIN VAGUE DESSERVI													
1001	86849400	12090 LOT 56E AVENUE RIV PRAIRIES													
2002		21 96	1256	2500	8000	2,00000									
2004		21 96	1259	2500	8000	2,00000									
2999						4,00000									
3001								24 24	2 2B1	5,400 5400	52,300	57,700	R		
4201		CONSTRUCTION JM DUBE INC						CF							
4601		2630 CLAUDE HENRI GRIGNON LAVAL HYL 2A8													
6620		PROPRIETE SUJETTE A SURTAXE SUR TERRAIN VAGUE DESSERVI													
1001	86849600	12080 LOT 56E AVENUE RIV PRAIRIES													
2002		21 96	1260	2500	8000	2,00000									
2004		21 96	1261	2500	8000	2,00000									
2999						4,00000									
3001								24 24	1 2B1	2700 2700	49,700	52,400	R		
4201		MME THERESE BRUNETTE-PELOQUIN						2F							
4601		12077 56E AVENUE HIE 2R2													
4202		M DENIS PELOQUIN						2F							
6620		PROPRIETE SUJETTE A SURTAXE SUR TERRAIN VAGUE DESSERVI													
1001	86849700	LOT 56E AVENUE RIV PRAIRIES													
2002		21 96	1261	2500	8000	2,00000									
3001								24 66	2B1	2600		2600	FVV		
4211		LA VILLE DE MONTREAL-SERVICE DES IMMEUBLES						9F							
4611		275 NOTRE DAME E HZY 1C6													
6620		Propriété sujette à la surtaxe sur terrains vagues.													
1001	86850000	12070 56E AVENUE RIV PRAIRIES													
2002		21 96	1262	2500	8000	2,00000									
2004		21 96	1263	2500	8000	2,00000									
2006		21 96	1264	2500	8000	2,00000									
2999						6,00000									

86849400

1871

4201 M. Maurice Bourgeois

4601 12250 1st. Armand Bombardier 11E-1149

1871

4202 Mlle Pauline Pyette

CERT.	EFF.
17-10-83	7-9-83

86849900

1871

4201 M. Denis Pélouquin

4601 12677 55^e Avenue 11E-2K4

1871

4202 Mme. Thérèse Brunette Pélouquin

~~Annulé~~

CERT.	EFF.	205
1-12-83	9-8-83	1/13

CODE	COMPTÉ	EMPLACEMENT NOM, PROFESSION, RÉSIDENCE						CATEGORIE BÂTIMENT	SCOLAIRE	VALEUR EN DOLLARS			MUNICIPAL	REMARQUES	
		DIT CAD.	CADASTRI	SURVEILLON	FRONT	PROFONDEUR	SLPÉTIFICE			TERR. P. C.	TERRAIN	BÂTISSE			TOTAL
3001	86850000														
4202		M YVES PELLETIER, FONCTIONNAIRE						1F	1						
4203		12070 56E AVENUE RIV PRAIRIES H1K 2L8													
4203		MME YVES PELLETIER (CHRISTIANE LECLAIR)						5F	1						
4203		12070 56E AVENUE RIV PRAIRIES H1K 2L8													
1001	86850200	LOT 56E AVENUE RIV PRAIRIES							020						
2002		21 96	1265	2500	8000	2,00000									
2004		21 96	1266	2500	8000	2,00000									
2006		21 96	1267	2500	8000	2,00000									
2999						6,00000									
3001								7A	1 281	5100		5100	TVV 1		
4201		M TRIESTE DI GREGORIO, BOUCHER						1F	2						
4201		3766 SABREVOIS MONTREAL NORD H1N 289													
6620		PROPRIETE SUJETTE A SURTAXE SUR TERRAIN VAGUE DESSERVI													
1001	86850400	LOT 56E AVENUE RIV PRAIRIES							020						
2002		21 96	1268	2500	8000	2,00000									
2004		21 96	1269	2500	8000	2,00000									
2999						4,00000									
3001								7A	1 281	5400		5400	TVV 1		
4201		M TRIESTE DI GREGORIO, BOUCHER						1F	2						
4201		3766 SABREVOIS MONTREAL NORD H1N 289													
6620		PROPRIETE SUJETTE A SURTAXE SUR TERRAIN VAGUE DESSERVI													
1001	86850600	12050 LOT 56E AVENUE RIV PRAIRIES							020						
2002	A-12479/	21 96	1270	2500	8000	2,00000									
2004	31-7-84	21 96	1271	2500	8000	2,00000									
2999						4,00000									
3001								7A	1 281	5400		5400	TVV 1		
4204		M PAOLO DONIA, FIN CIMENT						1F	1						
4204		2545 MOREAU H1B 2M9							8A	5.400	55,000	60,400			
6620		PROPRIETE SUJETTE A SURTAXE SUR TERRAIN VAGUE DESSERVI													
1001	86850800	12040 LOT 56E AVENUE RIV PRAIRIES							020						
2002	A-122467	21 96	1272	2500	8000	2,00000									
2004	29-6-84	21 96	1273	2500	8000	2,00000									

CERT. EFF. 5-10-84 1-6-84 302

86850600

CENI

4201 Rogee Construction Inc
4601 12210 Av. Alexis Carrel H1E 3Z3

ANNULÉ

CERT.	EFF.
12-10-83	11-9-84

86850600

1FII

4201 M. Denis Charbonneau
4601 13050, 56^e avenue H1E 2L2

2FII

4202 Mme Johanna Legault-Charbonneau

CERT.	EFF.
2-17-84	3-17-84
	293

CODE	COMPTE	EMPLACEMENT, NOM, PROFESSION, RÉSIDENCE					CATEGORIE BÂTIMENT	SCOLAIRE		VALEUR EN DOLLARS			MUNICIPAL	REMARQUES	
		DIV. CAD.	CADASTRE	SURCROQUIS	FRONT	PROFONDEUR		SUPERFICIE	TERR. P. C.	TERRAIN	BÂTISSSE	TOTAL			
2599	86850800														
3001						4,000.00									
4204		M PAOLO DONIA, FIN CIMENT VERSO					IF								
4604		2545 MOREAU HIX 2M9													CERT. EFF. 5-10-84 1-6-84
6620		PROPRIÉTÉ SUJETTE À SURTAXE SUR TERRAIN VAGUE DESSERVÉ													
1001	86851000	12030 LOT 56E AVENUE RIV PRAIRIES													
2002		21 96	1274	2500	8000	2,000.00									
2004		21 96	1275	2500	8000	2,000.00									
3001						4,000.00									
4204		M PAOLO DONIA, FIN CIMENT VERSO					IF								
4604		2545 MOREAU HIX 2M9													
6620		PROPRIÉTÉ SUJETTE À SURTAXE SUR TERRAIN VAGUE DESSERVÉ													
1001	86851200	9505 St. Maurice Duplessis LOT 57E AVENUE RIV PRAIRIES													
2002		21 96	1275 1276	2500	8000	2,000.00									
2004		21 96	1276 1277	2500	8000	2,000.00									
2004		21 96	1277 1278	2500	8000	2,000.00									
2599		21 96	1279	1927	8000	1,575.00									
3001						7,575.00									
4204		M PAOLO DONIA, FIN CIMENT VERSO					IF								
4604		2545 MOREAU HIX 2M9													
6620		PROPRIÉTÉ SUJETTE À SURTAXE SUR TERRAIN VAGUE DESSERVÉ													
1001	86851400	LOT 56E AVENUE RIV PRAIRIES													
2002		21 96	1278	2500	8000	2,000.00									
2002				1830											
2004		21 96	1279	1927	8000	1,505.00									
2004				1830											
2599						3,505.00									
3001															
4204		M PAOLO DONIA, FIN CIMENT VERSO					IF								
4604		2545 MOREAU HIX 2M9													
6620		PROPRIÉTÉ SUJETTE À SURTAXE SUR TERRAIN VAGUE DESSERVÉ													
7001		16 ÈME RUE													
1001	86851900	11890 56E AVENUE RIV DES PRAIRIES													

ANNULÉ

86850800

ANNULÉ

CFMI

86851200

1F11

4201 Doyca Construction Inc.
4601 12340 Av. Alexis Carrel H1E 3Z3.

4201 Ma Versenog Di Torio
4601 9505 Bl. Maurice Duplessis H1E 4X6.

CERT.	EFF.
17-10-83	17-8-83

4202 Mme Lucia Versenog Di Torio
2F11

86851000

ANNULÉ

CFMI

4201 Doyca Construction Inc.
4601 12340 Av. Alexis Carrel H1E 3Z3.

CERT.	EFF.
16-7-84	18-5-84

86850800

2F12

CERT.	EFF.
17-10-83	17-8-83

4201 M. Dominica Longo
4601 12040-56^e Avenue, H1E 2L8

86851200

ANNULÉ

CFMI

4201 Doyca Construction Inc.
4601 12340 Av. Alexis Carrel H1E 3Z3.

4202 Mme Dolanda Frasca Longo
2F11

CERT.	EFF.
17-10-83	17-8-83

CERT.	EFF.
20/3/84	29/6/84

86851000

1F11

86851400

ANNULÉ

CFMI

4201 Doyca Construction Inc.
4601 12340 Av. Alexis Carrel H1E 3Z3.

4201 M. Michel Trinite
4601 12030-56^e Avenue, H1E 2L8

2F11

CERT.	EFF.
17-10-83	17-8-83

CERT.	EFF.
20/3/84	29/6/84

4202 Mme Lamela Guido-Trinite

ORDRE	COMPTÉ	EMPLACEMENT - NOM, PROFESSION, RÉSIDENCE						CATEGORIE GAIEMENT	SCOLAIRE		VALEUR EN DOLLARS			MUNICIPAL	REMARQUES
		DIV. CAD.	CADASTRE	SURF. TERR.	PROF.	PROF. QUAD. SUP.	SURF. TOTALE		TER. P. C.	TERRAIN	BÂTISSE	TOTAL			
2002	86851900	21 96	1381	2500	8000	2,00000									
3001							4C	1	281	3000	9900	12900	T C 1		
4214		MR DOMENIC VESPOLI, EXECUTIVE						1A							
4614		12135 4E AVENUE H1E 2X7 11750 Philippe Panneton, H1E 4G4													
4215		MRS DOMENIC VESPOLI (ANTOINETTE ZAPPINO)						4A							
4615		12135 4E AVENUE H1E 2X7 11750 Philippe Panneton, H1E 4G4													
1001	86852000	11880 56E AVENUE RIV DES PRAIRIES													
2002		21 96	1382	2500	8000	2,00000									
2004		21 96	1383	2500	8000	2,00000									
2999						4,00000									
3001							5C	1	281	6000	43200	49200	T C 1		
4213		MR DOMENIC VESPOLI, EXECUTIVE						1A							
4613		12135 4E AVENUE H1E 2X7 11750 Philippe Panneton, H1E 4G4													
4214		MRS DOMENIC VESPOLI (ANTOINETTE ZAPPINO)						4A							
4614		12135 4E AVENUE H1E 2X7 11750 Philippe Panneton, H1E 4G4													
1001	86852200	LOT 56E AVENUE RIV PRAIRIES						(12)							
2002		21 96	1384	2500	8000	2,00000									
3001							7C	1	281	3000		3000	TSV 1		
4213		MR DOMENIC VESPOLI, EXECUTIVE						1A							
4613		12135 4E AVENUE H1E 2X7 11750 Philippe Panneton, H1E 4G4													
4214		MRS DOMENIC VESPOLI (ANTOINETTE ZAPPINO)						4A							
4614		12135 4E AVENUE H1E 2X7 11750 Philippe Panneton, H1E 4G4													
6630		PROPRIETE SUJETTE A SURTAXE SUR TERRAIN VAGUE NON DESSERVI													
1001	86852300	LOT 56E AVENUE RIV PRAIRIES						(12)							
2002		21 96	1385	2500	8000	2,00000									
2004		21 96	1385	2500	8000	2,00000									
2999						4,00000									
3001							7C	1	281	2900		2900	TSV 1		
4202		M DOMENIC VESPOLI						2F							
4602		11880 56E AVENUE R D P H1A 216													
4630		11750 Philippe Panneton H1E 4G4													
6630		PROPRIETE SUJETTE A SURTAXE SUR TERRAIN VAGUE NON DESSERVI													
1001	86852500	LOT 56E AVENUE RIV PRAIRIES						(12)							
2002		21 96	1387	2500	8000	2,00000									

CODE	COMPTES	EMPLACEMENT NOM, PROFESSION, RÉSIDENCE						CATEGORIE BÂTIMENT	SCOLAIRE			VALEUR EN DOLLARS			REMARQUES
		DIV. CAD.	CADASTRE	SUBDIVISION	FRONT	PROFONDEUR	SUPERFICIE		TERR. P. C.	TERRAIN	BÂTISSE	TOTAL	MUNICIPAL		
3001	86852500							7C	1	281	1400		1400	TSV 1	
4201		M ROGER LE JOSSEC, ADMINISTRATEUR						IF							
4601		23 BELLEFEUILLE REPENTIGNY J&A 562													
6630		PROPRIETE SUJETTE A SURTAXE SUR TERRAIN VAGUE NON DESSERVI													
1001	86852600	LOT 53E AVENUE RIV PRAIRIES						(12)							
2002		21 96	1388		2500	8000					2,00000				
2009		21 96	1389		2500	8000					2,00000				
2599											4,00000				
3001								7C	1	281	2900		2900	TSV 1	
4201		M ROGER LE JOSSEC, ADMINISTRATEUR						IF							
4601		23 BELLEFEUILLE REPENTIGNY J&A 562													
6630		PROPRIETE SUJETTE A SURTAXE SUR TERRAIN VAGUE NON DESSERVI													
1001	86852800	LOT 56E AVENUE RIV PRAIRIES						(12)							
2002		21 96	1390		2500	8000					2,00000				
3001								7C	1	281	1400		1400	TSV 1	
4201		M ROGER LE JOSSEC, ADMINISTRATEUR						IF							
4601		23 BELLEFEUILLE REPENTIGNY J&A 562													
6630		PROPRIETE SUJETTE A SURTAXE SUR TERRAIN VAGUE NON DESSERVI													
1001	86852900	LOT 56E AVENUE RIV PRAIRIES						(12)							
2002		21 96	1391		2500	8000					2,00000				
3001								7C	2	281	1400		1400	TSV 1	
4205		PRECISION MECHANICS LTD 11750 Philippe Parneton, H1E 4G4 F1224 3187						CA							
4605		11580 56E AVENUE H1E 2L6 701 26/10/83													
6630		PROPRIETE SUJETTE A SURTAXE SUR TERRAIN VAGUE NON DESSERVI													
1001	86853000	LOT 56E AVENUE RIV PRAIRIES						(12)							
2002		21 96	1392		2500	8000					2,00000				
3001								7C	2	281	1400		1400	TSV 1	
4205		PRECISION MECHANICS LTD 11750 Philippe Parneton, H1E 4G4 F1222 711						CA							
4605		11580 56E AVENUE H1E 2L6 701 26/10/83													
6630		PROPRIETE SUJETTE A SURTAXE SUR TERRAIN VAGUE NON DESSERVI													

CODE	COMPTE	EMPLACEMENT NOM PROFESSION RÉSIDENCE						CATÉGORIE BÂTIMENT	SCOLAIRE		VALEUR EN DOLLARS			REMARQUES
		DIV CAD	CADASTRE	SURFONCTION	FRONT	PROFONDEUR	SURFACE		TERR. P. C.	TERRAIN	BÂTISSE	TOTAL		
1001	86853100	LOT 56E AVENUE RIV PRAIRIES						0120						
2002		21 96		1393		2500	8000							
3001								7C	2 281	1400		1400	TSV 1	
4205		PRECISION MECHANICS LTD 11750 Philippe Panneton, H3E 4G4 F122143183 21/24/1983 CA												
4605		11800 56E AVENUE H1E 2L6												
4630		PROPRIETE SUJETTE A SURTAXE SUR TERRAIN VAGUE NON DESSERVI												
1001	86853200	LOT 56E AVENUE RIV PRAIRIES						0120						
2002		21 96		1394		2500	8000							
3001								7C	2 281	1400		1400	TSV 1	
4205		PRECISION MECHANICS LTD 11750 Philippe Panneton, H3E 4G4 F122143190 21/24/1983 CA												
4605		11800 56E AVENUE H1E 2L6												
4630		PROPRIETE SUJETTE A SURTAXE SUR TERRAIN VAGUE NON DESSERVI												
1001	86853300	LOT 56E AVENUE RIV PRAIRIES						0120						
2002		21 96		1395		2500	8000							
3001								7C	2 281	1400		1400	TSV 1	
4205		PRECISION MECHANICS LTD 11750 Philippe Panneton, H3E 4G4 F122143190 21/24/1983 CA												
4605		11800 56E AVENUE H1E 2L6												
4630		PROPRIETE SUJETTE A SURTAXE SUR TERRAIN VAGUE NON DESSERVI												
1001	86853400	LOT 56E AVENUE RIV PRAIRIES						0120						
2002		21 96		1396		2500	8000							
2499														
3001								7C	2 281	1400		1400	TSV 1	
4205		PRECISION MECHANICS LTD 11750 Philippe Panneton, H3E 4G4 F122143190 21/24/1983 CA												
4605		11800 56E AVENUE H1E 2L6												
4630		PROPRIETE SUJETTE A SURTAXE SUR TERRAIN VAGUE NON DESSERVI												
1001	86853500	LOT 56E AVENUE RIV PRAIRIES						0120						
2002		21 96		1397		2500	8000							
3001								7C	2 281	1400		1400	TSV 1	

CODE	COMPTÉ	EMPLACEMENT - NOM, PROFESSION, RÉSIDENCE						CATEGORIE BÂTIMENT	SCOLAIRE		VALEUR EN DOLLARS			MUNICIPAL	REMARQUES
		DIV. CAD.	CADASTRE	SUBDIVISION	FRONT	PROFONDEUR	SUPERFICIE		TERR.	P. C.	TERRAIN	BÂTISSE	TOTAL		
4205 4805	86853500	PRECISION MECHANICS LTD 11750 Philippe Panneton, H1E 4G4 11865 56E AVENUE H1E 2L6						F1224762 26/11/83 CA							
6630		PROPRIETE SUJETTE A SURTAXE SUR TERRAIN VAGUE NON DESSERVI													
1001	86853600	LOT 56E AVENUE RIV PRAIRIES						1125							
2002		21 96		1398		2500	8000				2,00000				
3001								7C	2 281	1900			1900	TSV 1	
4205 4805		PRECISION MECHANICS LTD 11750 Philippe Panneton, H1E 4G4 11865 56E AVENUE H1E 2L6						F1224762 26/11/83 CA							
6630		PROPRIETE SUJETTE A SURTAXE SUR TERRAIN VAGUE NON DESSERVI													
1001	86854100	LOT 56E AVENUE RIV PRAIRIES						1125							
2002		21 96		1403		2500	8000				2,00000				
2004		21 96		1404		2500	8000				2,00000				
2999											4,00000				
3001								7C	1 281	2900			2900	TSV 1	
4213 4613		M R G D ABATE 6685 28E AVENUE RSMT H1T 3J3						1F							
6630		PROPRIETE SUJETTE A SURTAXE SUR TERRAIN VAGUE NON DESSERVI													
1001	86854300	LOT 56E AVENUE RIV PRAIRIES						1125							
2002		21 96		1405		2500	8000				2,00000				
2004		21 96		1406		2500	8000				2,00000				
2999											4,00000				
3001								7C	1 281	2900			2900	TSV 1	
4211 4611		M GIACOMO D. ABATO 6685 28E AVENUE RSMT H1T 3J1						1F							
6630		PROPRIETE SUJETTE A SURTAXE SUR TERRAIN VAGUE NON DESSERVI													
1001	86854500	LOT 56E AVENUE RIV PRAIRIES						1125							
2002		21 96		1407		2500	8000				2,00000				
2004		21 96		1408		2500	8000				2,00000				
2999											4,00000				
3001								7C	1 281	2900			2900	TSV 1	

CODE	COMPTÉ	EMPLACEMENT - NOM, PROFESSION, RÉSIDENCE						CATEGORIE BÂTIMENT	SCOLAIRE		VALEUR EN DOLLARS			MUNICIPAL	REMARQUES	
		EMPL. CAD.	CADASTRE	SUBDIVISION	FRONT	PROFONDEUR	SUPERFICIE		TERR. P. C.	TERRAIN	BÂTISSÉ	TOTAL				
4211 4611 6630	86859500	M	GIACOMO D ABATO 6685 20E AVENUE RSMT HIT 3J1						IF							
			PROPRIETE SUJETTE A SURTAXE SUR TERRAIN VAGUE NON DESSERVI													
1001	86854700		LOT 56E AVENUE RIV PRAIRIES						(12)							
2002			21 96	1409	2500	8000	2,00000									
2004			21 96	1410	2500	8000	2,00000									
2999							4,00000									
3001								7C	2	201	2900		2900	TSV 1		
4201 4601			LES PRODUITS D ACIER STEEL BEC LTEE 11725 54E AVENUE H1E 2J2						CF							
6630			PROPRIETE SUJETTE A SURTAXE SUR TERRAIN VAGUE NON DESSERVI													
1001	86854900		LOT 56E AVENUE RIV PRAIRIES						(12)							
2002			21 96	1411	2500	8000	2,00000									
2004			21 96	1412	2500	8000	2,00000									
2999							4,00000									
3001								7C	2	201	2900		2900	TSV 1		
4201 4601			LES PRODUITS D ACIER STEEL BEC LTEE 11725 54E AVENUE H1E 2J2						CF							
6630			PROPRIETE SUJETTE A SURTAXE SUR TERRAIN VAGUE NON DESSERVI													
1001	86855100		LOT 56E AVENUE RIV PRAIRIES						(12)							
2002			21 96	1413	2500	8000	2,00000									
2004			21 96	1414	2500	8000	2,00000									
2999							4,00000									
3001								7C	2	201	2900		2900	TSV 1		
4201 4601			LES PRODUITS D ACIER STEEL BEC LTEE 11725 54E AVENUE H1E 2J2						CF							
6630			PROPRIETE SUJETTE A SURTAXE SUR TERRAIN VAGUE NON DESSERVI													
7001			7 EKE RUE													
1001	86856900		LOT 56E AVENUE RIV PRAIRIES						(12)							
2002			21 96	1527	2500	8000	2,00000									
2004			21 96	1528	2500	8000	2,00000									
2006			21 96	1529	2500	8000	2,00000									

ROLE D'ÉVALUATION DES IMMEUBLES POUR L'EXERCICE FINANCIER 1984

VILLE DE MONTRÉAL

SERVICE D'ÉVALUATION

CODE	COMPTES	EMPLACEMENT - NOM, PROFESSION, RESIDENCE					CATEGORIE RATIER	SCOLAIRE		VALEUR EN DOLLARS			MUNICIPAL	REMARQUES	
		DIV. CAD.	CARRIÈRE	SUBDIVISION	FRONT	PROFONDEUR		SUPERFICIE	TERR. P. C.	TERRAIN	BÂTIMENT	TOTAL			
2999	86856900														
3001						6,00000									
4211		LA VILLE DE MONTRÉAL-SERVICE DES IMMEUBLES													
4611		275 NOTRE DAME E H2Y 1C6													
1001	86857200	LOT 56E AVENUE RIV PRAIRIES													
2002		21 96	1530		2500	8000									
2004		21 96	1531		2500	8000									
2006		21 96	1532		2500	8000									
2008		21 96	1533		2500	8000									
2010		21 96	1534		2500	8000									
2012		21 96	1535		2500	8000									
2014		21 96	1536		2500	8000									
2016		21 96	1537		2500	8000									
2018		21 96	1538		2500	8000									
2020		21 96	1539		2500	8000									
2999						20,00000									
3001							68	201	21800		21800	E10	204-7		
4204		LA COMMISSION HYDROELECTRIQUE DE QUEBEC													
4504		75 BL DORCHESTER O SERVICE DES TAXES 18E ETAGE H2Z 1A9													
5701		ATT HYDRO QUEBEC SERVICE DES TAXES PROPRIETES IMM													
5702		75 BL DORCHESTER O 18E ETAGE H2Z 1A9													
1001	86858100	LOT 56E AVENUE RIV PRAIRIES													
2002		21 96	1540		2500	8000									
3001							68	201	900		900	E06	204-3		
4211		LA VILLE DE MONTRÉAL SERVICE DES IMMEUBLES													
4611		275 NOTRE DAME E H2Y 1C6													
7001		8 EME RUE													
1001	86859500	11490 56E AVENUE RIV DES PRAIRIES													
2002		21 96	1624		2500	8000									
2004		21 96	1625		2500	8000									
2006		21 96	1626		2500	8000									
2008		21 96	1627		2500	8000									
2010		21 96	1628		2500	8000									
2999						10,00000									
3001							4C	1 201	16200	61200	77400	T C 1			

CODE	COMPTÉ	EMPLACEMENT					NOM, PROFESSION, RÉSIDENCE	CATEGORIE BÂTIMENT	SCOLAIRE		VALEUR EN DOLLARS			MUNICIPAL	REMARQUES
		RIV. CAD.	CADASTRE	SUBDIVISION	FRONT	PROFONDEUR			SUPERFICIE	TERR. P. C.	TERRAIN	BÂTISSE	TOTAL		
4204 4604	86859500	M					JOSEPH L. LEFEBVRE, MARCHAND 6375 26E AVENUE RSMT HIT 3K7	IF							VERSO
1001	86860150						11430 56E AVENUE RIV DES PRAIRIES								
2002			21 96	1629	2500	8000	2,00000								
2004			21 96	1630	2500	8000	2,00000								
2006			21 96	1631	2500	8000	2,00000								
2008			21 96	1632	2500	8000	2,00000								
2010			21 96	1633	2500	8000	2,00000								
2012			21 96	1606	2500	8000	2,00000								
2014			21 96	1605	2500	8000	2,00000								
2016			21 96	1609	2500	8000	2,00000								
2018			21 96	1603	2500	8000	2,00000								
2020			21 96	1610	2500	8000	2,00000								
2022			21 96	1609	2500	8000	2,00000								
2024			21 96	1608	2500	8000	2,00000								
2026			21 96	1607	2500	8000	2,00000								
2028			21 96	1602	2500	8000	2,00000								
2030			21 96	1601	2500	8000	2,00000								
2032			21 96	1600	2500	8000	2,00000								
2034			21 96	1599	2500	8000	2,00000								
2036			21 96	1598	2500	8000	2,00000								
2999							36,00000								
3001								SC	1 281	58300	169600	227900	T C 1		
4011 4611		M					GUY GAUTHIER, INDUSTRIEL 11930 56E AVENUE RIV PRAIRIES H1E 2L5	IF							
1001	86860500						11900 56E AVENUE RIV DES PRAIRIES								
2002			21 96	1634	2500	8000	2,00000								
2004			21 96	1635	2500	8000	2,00000								
2006			21 96	1636	2500	8000	2,00000								
2999							6,00000								
3001								SC	1 281	9700	43500	53200	T C 1		
4201 4601		M					MARIO FABRIZI, MECANICIEN 8175 MIREPOIX ST LEONARD H1R 2N7	IF							
4202		M					SEBASTIANO FABRIZI, DEBOSSEUR	IF							
1001	86860800						LOT 56E AVENUE RIV PRAIRIES								
2002			21 96	1637	2500	8000	2,00000								
3001															
4203 4603		M					JEAN LEBOEUF, COMMERÇANT 11370 56E AVENUE RIV PRAIRIES H1E 2L8	IF							
6630							PROPRIETE SUJETTE A SURTAXE SUR TERRAIN VAGUE NON DESSERVIE								

86-859500

IFIZ

4201 M. André Lafabre

4601 10923 av. Hébert H.H. Norel H.H. 373

11440 56e Avenue Riv. Presbyt H.H. 265 F022 H4037(21881)K

CBRT.	EFF.
2213 104	25 N 104

CODE	COMPTE	EMPLACEMENT (ADM. PROFESSION, RESIDENCE)					CATEGORIE BAIEMENT	SCOLAIRE		VALEUR EN DOLLARS			REMARQUES	
		DIV. CAD.	CADASTRE	SUBDIVISION	FRONT	PROFONDEUR		SUPERFICIE	TERR. P. C.	TERRAIN	BATISSE	TOTAL		
1001	86861200	11370 56E AVENUE RIV DES PRAIRIES												
2002		21 96	1638	2500	8000	2,00000								
2004		21 96	1639	2500	8000	2,00000								
2006		21 96	1640	2500	8000	2,00000								
2008		21 96	1641	2500	8000	2,00000								
2010		21 96	1642	2500	8000	2,00000								
2012		21 96	1643	2500	8000	2,00000								
2014		21 96	1644	2500	8000	2,00000								
2999						19,00000								
3001							5C	1 281	22700	88000	111500	T C 1		
4201		M JEAN LERDEUF												
4601		11370 56E AVENUE RIV PRAIRIES MIE 2L8												
1001	86861600	LOT 56E AVENUE RIV PRAIRIES												
2002	A-124223 23-07-84	21 96	1645	2500	8000	2,00000								
3001							7C	1 281	3200		3200	TVV 1		
4204		MR WILLIAM NEWMAN, MNFR												
4604		5545 ALPINE RD HWY 289 5825 Shalom HWY 3A5 F1222 #3693 Da 8-5-84												
6620		PROPRIETE SUJETTE A SURTAXE SUR TERRAIN VAGUE DESSERVI #202 Cote St Luc F1222 (27-7-84) am 3892												
1001	86861700	LOT 56E AVENUE RIV PRAIRIES												
2002	A-124223 23-07-84	21 96	1646	2500	8000	2,00000								
2004		21 96	1647	2500	8000	2,00000								
2999						4,00000								
3001							7C	1 281	6500		6500	TVV 1		
4204		MR WILLIAM NEWMAN, MNFR												
4604		5545 ALPINE RD HWY 289 5825 Shalom HWY 3A5 F1222 #3693 Da 8-5-84												
6620		PROPRIETE SUJETTE A SURTAXE SUR TERRAIN VAGUE DESSERVI #202 Cote St Luc F1222 (27-7-84) am 3892												
1001	86861900	LOT 56E AVENUE RIV PRAIRIES												
2002	A-124223 23-07-84	21 96	1648	2500	8000	2,00000								
3001							7C	1 281	3200		3200	TVV 1		
4204		MR WILLIAM NEWMAN, MNFR												
4604		5545 ALPINE RD HWY 289 5825 Shalom HWY 3A5 F1222 #3693 Da 8-5-84												
6620		PROPRIETE SUJETTE A SURTAXE SUR TERRAIN VAGUE DESSERVI #202 Cote St Luc F1222 (27-7-84) am 3892												
1001	86862000	LOT 56E AVENUE RIV PRAIRIES												
2002	A-124223 23-07-84													

86861600

CFNA

4401 Chemises de sport et robes Fred Inc.

4601 1928 Provencier, St. Leonard HIR 2YS

CERT.	EFF.
16-10-84	23-7-84

86861700

CFNA

4401 Chemises de sport et robes Fred Inc.

4601 1928 Provencier, St. Leonard HIR 2YS

CERT.	EFF.
16-10-84	23-7-84

86861900

CFNA

4401 Chemises de sport et robes Fred Inc.

4601 1928 Provencier, St. Leonard HIR 2YS

CERT.	EFF.
16-10-84	23-7-84

CODE	COMPTÉ	EMPLACEMENT - NOM, PROFESSION, RÉSIDENCE					CATEGORIE BÂTIMENT	SCOLAIRE		VALEUR EN DOLLARS			MUNICIPAL	REMARQUES	
		DIVISION	CADASTRIEL	SUBDIVISION	FRONT	PROFONDEUR		SUPERFICIE	TERR. P. C.	TERRAIN	BÂTIMENT	TOTAL			
2002	86862000	21	96	1679	2500	8000	2,00000								
3001								7C	1	281	3200		3200	TVV 1	
4204		MR WILLIAM MERRAN, MAÎTRE					1A	1							
4804		5565 ALPINE RD H4W 2K4													
4620		5595 Alp H4W 3R5 F 1222 #3693 <i>du</i> 8-5-84													
7001		PROPRIETE SUJETTE A SURTAXE SUR TERRAIN VAGUE DESSERVI													
7002		9 EME RUE													
7003		TRAVERSEZ COTE EST													
		9 EME RUE													
1001	86863500	LOT 56E AVENUE RIV PRAIRIES					(12)								
2002		21	96	1683	2500	7800	1,95000								
3001								7C	1	281	3200		3200	TVV 1	
4204		MR P SATIRIOS BOURAS, FURRIER					1A	2							
4804		2307 RICHLAND AV HOLYWOOD 90027 LOS ANGELES CAL													
6620		PROPRIETE SUJETTE A SURTAXE SUR TERRAIN VAGUE DESSERVI													
1001	86863600	LOT 56E AVENUE RIV PRAIRIES					(12)								
2002		21	96	1682	2500	7800	1,95000								
2004		21	96	1681	2500	7800	1,95000								
2999							3,90000								
3001								7C	1	281	6900		6900	TVV 1	
4204		MR P SATIRIOS BOURAS, FURRIER					1A	2							
4804		2307 RICHLAND AV HOLYWOOD 90027 LOS ANGELES CAL													
6620		PROPRIETE SUJETTE A SURTAXE SUR TERRAIN VAGUE DESSERVI													
1001	86863800	LOT 56E AVENUE RIV PRAIRIES					(12)								
2002		21	96	1680	2500	7800	1,95000								
2004		21	96	1679	2500	7800	1,95000								
2999							3,90000								
3001								7C	1	281	6900		6900	TVV 1	
4204		MR P SATIRIOS BOURAS, FURRIER					1A	2							
4804		2307 RICHLAND AV HOLYWOOD 90027 LOS ANGELES CAL													
6620		PROPRIETE SUJETTE A SURTAXE SUR TERRAIN VAGUE DESSERVI													
1001	86864000	LOT 56E AVENUE RIV PRAIRIES					(12)								

B686 2000

CFNA

4301 Chemises de sport et robes Exact Inc.

4601 1928 Provencher, St. Léonard HIR 275

SENT	REF
16-084	23-184

TABLE D'ÉVALUATION

CODE	COMPTÉ	EMPLACEMENT					NOM, PROFESSION, RÉSIDENCE	CATEGORIE BÂTIMENT	SCOLAIRE		VALEUR EN DOLLARS			MUNICIPAL	REMARQUES
		R.V. CAD.	CADASTRI	SUBDIVISION	FRONT	PROFONDEUR			SUPERFICIE	TERR. P. C.	TERRAIN	BÂTISSE	TOTAL		
2002 2004 2999	86864000	21 96 21 96	1678 1677	2500 2500	7800 7800	1,95000 1,95000 3,90000									
3001								7C	1 2B1	6400		6400	TVV 1		
4211 4611															
6620															
1001	86864200														
	A-123229 9-7-84														
2002		21 96	1676	2500	7800	1,95000									
3001								7C	1 2B1	3200		3200	TVV 1		
4211 4611															
6620															
1001	86864300														
	A-136797 22-3-84														
2002		21 96	1675	2500	7800	1,95000									
2004		21 96	1674	2500	7800	1,95000									
2999						3,90000									
3001															
4201 4601															
6620															
1001	86864500														
	A-136797 22-3-84														
2002		21 96	1673	2500	7800	1,95000									
2004		21 96	1672	2500	7800	1,95000									
2999						3,90000									
3001															
4201 4601															
6620															
1001	86864700														
2602		21 96	1671	2500	7800	1,95000									
2004		21 96	1670	2500	7800	1,95000									
2006		21 96	1669-1	1250	7800	97500									
2999						4,87500									
3001								4B	1 2B1	7900	48300	56200	T C 1		

86864000

86264300

IF11

IF12

4201 - M. Mohamed Badr

4201 M. Constantinos Tagalakio

4601 - 646 Pl. Fabry #31-317

4601 2275 Exemette V. St. Laurent H4R 1M3

1634 Avenue Parake, D.D. 49A-162 2124/161
 2680 Terr. Beauregard, #6, Longueuil, J4M 1M5

CERT.	EPT.
22/12/83	25/10/83

CERT.	EPT.
16/10/84	22/5/84

86864500

IF12

86864200

4201 M. Constantinos Tagalakio

IF12

4601 2275 Exemette V. St. Laurent H4R 1M3

4201 M. Mohamed Badr

4601 2680 Terr. Beauregard, #6, Longueuil, J4M 1M5

CERT.	EPT.
20/8/84	09/7/84

CERT.	EPT.
16/10/84	22/5/84

CODE	COMARTE	EMPLACEMENT NOM PROFESSION RÉSIDENCE						CATEGORIE BÂTIMENT	SCOLAIRE		VALEUR EN DOLLARS			MUNICIPAL	REMARQUES
		DISTRICT	CADASTRE	SUBDIVISION	FRONT	PROFONDEUR	SURFACE		TERR P.C.	TERRAIN	BÂTISSE	TOTAL			
4201 4601	86859700	GIOVANNI DELLE DONNE, DEBOISSEUR 9407 COMPIEGNE ST LEONARD H1R 155						1F	2						
1001	86865000	LOT 56E AVENUE RIV PRAIRIES						6120							
2002		21 96	1669		1250	7800					97500				
2004		21 96	1668		2500	7800					1,95000				
2006		21 96	1667		2500	7800					1,95000				
2999											9,87500				
3001		VERSO						7C	2	281	7900		7900	T C 1	
4201 4401		LES COUVERTURES ST LEONARD INC 11455 56E AVENUE RIV PRAIRIES H1E 368						CF	1						
6620		PROPRIETE SUJETTE A SURTAXE SUR TERRAIN VAGUE DESSERVI													
1001	86865200	11495 55 56E AVENUE RIV PRAIRIES													
2002		21 96	1666		2500	7800					1,95000				
2004		21 96	1665		2500	7800					1,95000				
2006		21 96	1664		2500	7800					1,95000				
2008		21 96	1663		2500	7800					1,95000				
2010		21 96	1662		2500	7800					1,95000				
2999											9,75000				
3001		VERSO						4C	2	281	15800	85000	100800	T C 1	
4202 4602		LES COUVERTURES ST LEONARD INC 11445 56E AVENUE RIV PRAIRIES H1E 368						CF	1						
1001	86866200	LOT 56E AVENUE RIV PRAIRIES						6120							
2002		21 96	1586		9000	2600					2,34000				
2004		21 96	1587		9000	2600					2,34000				
2006		21 96	1588		9000	2600					2,34000				
2999											7,02000				
3001								6B		281	8500		8500	E10 204-7	
4211 4411		LA COMMISSION HYDROELECTRIQUE DE QUEBEC 75 BL DORCHESTER O SERVICE DES TAXES 18E ETAGE H2Z 1A4						9F	1						
5701 5702		ATT HYDRO QUEBEC SERVICE DES TAXES PROPRIETES IMM 75 BL DORCHESTER O 18E ETAGE H2Z 1A4													
1001	86866500	LOT 56E AVENUE RIV PRAIRIES						6120							
2002		21 96	1584		2500	7800					1,95000				
2004		21 96	1583		2500	7800					1,95000				
2999											3,90000				

86865000

IFI 11

4201 No. Paul Lavin

4601 7040 Verdier St. Leonard H15 2H2

CMRT	EFF.
5384	29/12/88

86865200

IFI 2

4201 No. Paul Lavin

4601 7040 Verdier St. Leonard H15 2H2

CMRT	EFF.
5384	29/12/88

VEB20

VEB20

CODE	COMPTE	EMPLACEMENT - NOM, PROFESSION, RESIDENCE					CATEGORIE BÂTIMENT	SCOLAIRE		VALEUR EN DOLLARS			MUNICIPAL	REMARQUES		
		DIV. CAD.	CADASTRE	SUBDIVISION	FRONT	PROFONDEUR		SUPERFICIE	TERR. P. I. C.	TERRAIN	BÂTISSE	TOTAL				
3001	86866500															
4211		LA VILLE DE MONTRÉAL SERVICE DES IMMEUBLES					9F	1								
4611		275 NOTRE DAME E H2Y 1C6														
1001	86866700	LOT 56E AVENUE RIV PRAIRIES					(12)									
2002		21 96	1582		2500	7800					1,95000					
2009		21 96	1581		2500	7800					1,95000					
2999											3,90000					
3001																
4211		LA VILLE DE MONTRÉAL SERVICE DES IMMEUBLES					9F	1								
4611		275 NOTRE DAME E H2Y 1C6														
1001	86866900	LOT 56E AVENUE RIV PRAIRIES					(12)									
2002		21 96	1580		2500	7800					1,95000					
2009		21 96	1579		2500	7800					1,95000					
2006		21 96	1578		2500	7800					1,95000					
2999											5,85000					
3001																
4211		LA VILLE DE MONTRÉAL SERVICE DES IMMEUBLES					9F	1								
4611		275 NOTRE DAME E H2Y 1C6														
1001	86867300	LOT 56E AVENUE RIV PRAIRIES					(12)									
2002		21 96	1577		2500	7800					1,95000					
2009		21 96	1576		2500	7800					1,95000					
2999											3,90000					
3001																
4211		LA VILLE DE MONTRÉAL SERVICE DES IMMEUBLES					9F	1								
4611		275 NOTRE DAME E H2Y 1C6														
1001	86867500	LOT 56E AVENUE RIV PRAIRIES					(12)									
2002		21 96	1575		2500	7800					1,95000					
3001																
4204		LA COMMISSION HYDROELECTRIQUE DE QUEBEC					9F	1								
4604		75 BL DORCHESTER O SERVICE DES TAXES 18E ETAGE H2Z 1A4														
5701		ATT HYDRO QUEBEC SERVICE DES TAXES PROPRIETES IMM														
5702		75 BL DORCHESTER O 18E ETAGE H2Z 1A4														

CODE	COMPTE	EMPLACEMENT						NOM	PROFESSION	RÉSIDENCE	CATEGORIE BÂTIMENT	SCOLAIRE		VALEUR EN DOLLARS			MUNICIPAL	REMARQUES
		DIV. CAD.	CADASTRE	SUBDIVISION	FRONT	PROFONDEUR	SUPERFICIE					TERR. P. C.	TERRAIN	BÂTISSÉ	TOTAL			
1001	86867600	LOT 56E AVENUE RIV PRAIRIES									(12)							
2002		21 96		1574		2500	7800							1,95000				
3001										6B	281	1500			1500	E10	204-7	
4201		LA COMMISSION HYDROELECTRIQUE DE QUEBEC																
4601		75 BL DORCHESTER O SERVICE DES TAXES 18E ETAGE						H2Z 1A										
1001	86867700	LOT 56E AVENUE RIV PRAIRIES									(12)							
2002		21 96		1573		2500	7800							1,95000				
2004		21 96		1572		2500	7800							1,95000				
2999														3,90000				
3001										6B	281	3000			3000	E86	204-3	
4211		LA VILLE DE MONTRÉAL SERVICE DES IMMEUBLES																
4611		275 NOTRE DAME E H2Y 1C6																
1001	86867900	LOT 56E AVENUE RIV PRAIRIES									(12)							
2002		21 96		1571		2500	7800							1,95000				
2004		21 96		1570		2500	7800							1,95000				
2999														3,90000				
3001										6B	281	3000			3000	E06	204-3	
4211		LA VILLE DE MONTRÉAL SERVICE DES IMMEUBLES																
4611		275 NOTRE DAME E H2Y 1C6																
1001	86868600	LOT 56E AVENUE RIV PRAIRIES									(12)							
2002		21 96		1564		2500	7800							1,95000				
2004		21 96		1563		2500	7800							1,95000				
2006		21 96		1562		2500	7800							1,95000				
2999														5,85000				
3001										7C	2 281	4200			4200	TSV	1	
4201		J E LANDRY INC																
4601		11625 55E AVENUE RIV PRAIRIES						H1E 2K2										
6630		PROPRIETE SUJETTE A SURTAXE SUR TERRAIN VAGUE NON DESSERVI																
1001	86869900	LOT 56E AVENUE RIV PRAIRIES									(12)							
2002		21 96		1463		2500	7800							1,95000				
2004		21 96		1462		2500	7800							1,95000				
2999														3,90000				
3001										7C	1 281	2900			2900	TSV	1	

CODE	COMPTÉ	EMPLACEMENT NOM, PROFESSION, RESIDENCE					CATEGORIE BÂTIMENT	SCOLAIRE		VALEUR EN DOLLARS			MUNICIPAL	REMARQUES
		UN. CAD.	CADASTRE	SUBDIVISION	FRONT	PROFONDEUR		SUPERFICIE	TERR. P. C.	TERRAIN	BÂTISSE	TOTAL		
4201 4601	86859900	J E LANDRY INC 11625 55E AVENUE H1E 2K2					CF							
6630		PROPRIETE SUJETTE A SURTAXE SUR TERRAIN VAGUE NON DESSERVI												
1001	86870100	LOT 56E AVENUE RIV PRAIRIES					(12)							
2002		21 96 1461 2500 7800 1,95000												
2009		21 96 1460 2500 7800 1,95000												
2499		3,90000												
3001							6B	281	2800		2800	EB6	204-3	
4211 4611		LA VILLE DE MONTRÉAL-SERVICE DES IMMEUBLES 275 NOTRE DAME E H2Y 1C6					9F							
6001		FINS PRIVEES												
1001	86870300	LOT 56E AVENUE RIV PRAIRIES					(12)							
2002		21 96 1459 2500 7800 1,95000												
2009		21 96 1458 2500 7800 1,95000												
2499		3,90000												
3001							7C	2 281	2900		2900	TSV	1	
4201 4601		J E LANDRY INC 11625 55E AVENUE H1E 2K2					CF							
6630		PROPRIETE SUJETTE A SURTAXE SUR TERRAIN VAGUE NON DESSERVI												
1001	86870350	LOT 56E AVENUE RIV PRAIRIES					(12)							
2002		21 96 1717 5000 7800 3,90000												
3001							7C	2 281	2900		2900	TSV	1	
4201 4601		LES PRODUITS D ACIER STEL BEVC LTEE 11725 54E AVENUE RIV PRAIRIES H1E 2J2					CF							
6630		PROPRIETE SUJETTE A SURTAXE SUR TERRAIN VAGUE NON DESSERVI												
1001	86870399	LOT 56E AVENUE RIV PRAIRIES					(12)							
2002		21 96 1716 5000 7800 3,90000												
3001							7C	2 281	2900		2900	TSV	1	
4201 4601		LES PRODUITS D ACIER STEL BEVC LTEE 11725 54E AVENUE RIV PRAIRIES H1E 2J2					CF							
6630		PROPRIETE SUJETTE A SURTAXE SUR TERRAIN VAGUE NON DESSERVI												

CODE	COMPTE	EMPLACEMENT - NOM PROFESSION, RÉSIDENCE					CATEGORIE BÂTIMENT	SCOLAIRE		VALEUR EN DOLLARS			MUNICIPAL	REMARQUES	
		RIV. CAD.	CADASTRE	SUBDIVISION	FRONT	PROFONDEUR		SUPERFICIE	TERR.	P. C.	TERRAIN	BÂTISSE			TOTAL
1001	86870360	LOT 54E AVENUE RIV PRAIRIES					(12)								
2002		21 96		1715		5000	7800				3,90000				
3001								7C	2	281	2900		2900	TSV 1	
4201		LES PRODUITS D'ACIER STEL BEVC LYEE					CF								
4601		11725 54E AVENUE RIV PRAIRIES H1E 2J2													
6630		PROPRIETE SUJETTE A SURTAXE SUR TERRAIN VAGUE NON DESSERVI													
1001	86870365	LOT 54E AVENUE RIV PRAIRIES					(12)								
2002		21 96		1715		5000	7800				3,90000				
3001								7C	1	281	2900		2900	TSV 1	
4201		M SYLVAIN ETHIER					IF								
4601		3321 BEAUBIEN E H1T 1X5													
6630		PROPRIETE SUJETTE A SURTAXE SUR TERRAIN VAGUE NON DESSERVI													
1001	86870370	LOT 54E AVENUE RIV PRAIRIES					(12)								
2002		21 96		1715		5000	7800				3,90000				
3001								7C	1	281	2900		2900	TSV 1	
4201		M SYLVAIN ETHIER					IF								
4601		3321 BEAUBIEN E H1T 1X5													
6630		PROPRIETE SUJETTE A SURTAXE SUR TERRAIN VAGUE NON DESSERVI													
1001	86870375	LOT 54E AVENUE RIV PRAIRIES					(12)								
2002		21 96		1712		5000	7800				3,90000				
3001								7C	1	281	2900		2900	TSV 1	
4201		M SYLVAIN ETHIER					IF								
4601		3321 BEAUBIEN E H1T 1X5													
6630		PROPRIETE SUJETTE A SURTAXE SUR TERRAIN VAGUE NON DESSERVI													
1001	86870380	LOT 54E AVENUE RIV PRAIRIES					(12)								
2002		21 96		1711		5000	7800				3,90000				
3001								7C	1	281	2900		2900	TSV 1	

CODE	COMPTE	EMPLACEMENT - NOM, PROFESSION, RÉSIDENCE					CATEGORIE BÂTIMENT	SCOLAIRE		VALEUR EN DOLLARS			MUNICIPAL K	REMARQUES	
		DIV. CAD.	CADASTRE	SUBDIVISION	FRONT	PROFONDEUR		SUPERFICIE	TERR P. C.	TERRAIN	BÂTISSE	TOTAL			
4201 4601 6630	86870380	M SYLVAIN ETHIER 3321 BEAUBIEN E	HIT 1X5				IF								
		PROPRIETE SUJETTE A SURTAXE SUR TERRAIN VAGUE NON DESSERVI													
1001 2002 3001	86870385	LOT 56E AVENUE RIV PRAIRIES					(12)								
		21 96	1710	5000	7800	3,90000									
							7C	1 281	2900		2900	TSV	1		
4201 4601 6630		M SYLVAIN ETHIER 3321 BEAUBIEN E	HIT 1X5				IF								
		PROPRIETE SUJETTE A SURTAXE SUR TERRAIN VAGUE NON DESSERVI													
1001 2002 3001	86870390	LOT 56E AVENUE RIV PRAIRIES					(12)								
		21 96	1709	5000	7800	3,90000									
							7C	1 281	2900		2900	TSV	1		
4201 4601 6630		M SYLVAIN ETHIER 3321 BEAUBIEN E	HIT 1X5				IF								
		PROPRIETE SUJETTE A SURTAXE SUR TERRAIN VAGUE NON DESSERVI													
1001 2002 3001	86870395	LOT 56E AVENUE RIV PRAIRIES					(12)								
		21 96	1708	5000	7800	3,90000									
							7C	1 281	2900		2900	TSV	1		
4201 4601 6630		M SYLVAIN ETHIER 3321 BEAUBIEN E	HIT 1X5				IF								
		PROPRIETE SUJETTE A SURTAXE SUR TERRAIN VAGUE NON DESSERVI													
1001 2002 3001	86870400	LOT 56E AVENUE RIV PRAIRIES					(12)								
		21 96	1707	5000	7800	3,90000									
							7C	1 281	2900		2900	TSV	1		
4201 4601 6630		M SYLVAIN ETHIER 3321 BEAUBIEN E	HIT 1X5				IF								
		PROPRIETE SUJETTE A SURTAXE SUR TERRAIN VAGUE NON DESSERVI													
1001	86870405	LOT 56E AVENUE RIV PRAIRIES					(12)								

CODE	COMpte	EMPLACEMENT (NOM, PROFESSION, RÉSIDENCE)					SUPERFICIE	CATEGORIE BÂTIMENT	SCOLAIRE		VALEUR EN DOLLARS			MUNICIPAL	REMARQUES	
		CADASTRE	SUBDIVISION	FRONT	PROFONDEUR	FRONT			TERR. P. C.	TERRAIN	BÂTISSE	TOTAL				
2002	86870905	21 96	1706	7500	7800	5,85000										
3001								7C	1	281	4200		4200	TSV	1	
4201		M SYLVAIN ETHIER														
4801		3321 BEAUBIEN E HIT 1X5														
6630		PROPRIETE SUJETTE A SURTAXE SUR TERRAIN VAGUE NON DESSERVI														
1001	86872900	11885 56E AVENUE RIV DES PRAIRIES														
2002		21 96	1433	2500	7800	1,95000										
2004		21 96	1432	2500	7800	1,95000										
2006		21 96	1431	2500	7800	1,95000										
2008		21 96	1430	2500	7800	1,95000										
2009		21 96	1429	2500	7800	1,95000										
2010		21 96	1428	2500	7800	1,95000										
2011		21 96	1427	2500	7800	1,95000										
2999						13,65000										
3001								9C	2	281	20500	61800	82300	T C	1	
4201		NATOMAS OF CANADA LTD														
4801		1130 SHERBROOKE O #700 RTL H3A 2M8														
1001	86873510	LOT 56E AVENUE														
2002		21 96	1426	1500	7800	1,77000										
2004		21 96	P397	1000	1000	50000										
2006		21 96	P435	5000	10000	50000										
2999						1,77000										
3001								6B		281	2600		2600	EOB	209-3	
4201		LA VILLE DE MONTRÉAL SERVICE DES IMMEUBLES														
4801		275 NOTRE DAME EST. H2Y 1G6														
7001		6E RUE														
1001	86873700	LOT 56E AVENUE RIV PRAIRIES														
2002		21 96	P1327	1987	7800	1,58800										
2002				2081												
2009		21 96	1326	2500	7800	1,95000										
2999						3,53800										
3001								7A	1	281	4800		4800	TVW	1	
4201		M ANTONIO ROSSI														
4801		8657 CARTIER #2 H2G 2V8														
6620		PROPRIETE SUJETTE A SURTAXE SUR TERRAIN VAGUE DESSERVI														

RÔLE D'ÉVALUATION DES IMMEUBLES POUR L'EXERCICE FINANCIER 1984

VILLE DE MONTREAL

SERVICE D'ÉVALUATION

CODE	COMPTE	EMPLACEMENT (NO, PROFESSION, RÉSIDENCE)						CATEGORIE BÂTIMENT	VALEUR EN DOLLARS			REMARQUES	
		REV. CAD.	CADASTRE	SURFACE	PROF.	PROFONDEUR	SUPERFICIE		SCOLAIRE	TERRAIN	BÂTISSE		TOTAL
1001	26873900	LOT 56E AVENUE RIV PRAIRIES						102					
2002		21 96	1325		2500	7800				1,95000			
3001							7A	1 281	2700		2700	TVV 1	
4201		M ANTONIO ROSSI						IF					
4401		6657 CARTIER #2 H2G 2V6											
4620		PROPRIETE SUJETTE A SURTAXE SUR TERRAIN VAGUE DESSERVI											
1001	86874000	13025 LOT 56E AVENUE RIV PRAIRIES						102					
2002	A-127343	21 96	1324		2500	7800				1,95000			
2004	18-07-87	21 96	1323		2500	7800				1,95000			
2999										3,90000			
3001	A-131395 29-11-84						7A	1 281	5300		5300	TVV 1	
4212		M PASQUALE CHIULLY, JOURNALIER						IF					
4412		9400 3E RUE RIV PRAIRIES N1E 364								5,300	37,700	43,000	R
4620		PROPRIETE SUJETTE A SURTAXE SUR TERRAIN VAGUE DESSERVI											
1001	86874100	LOT 56E AVENUE						102					
2002	A 127342	21 96	1322		2500	7800				1,95000			
2004	18-9-84	21 96	1321		2500	7800				1,95000			
2999										3,90000			
3001							7A	1 281	5300		5300	TVV 1	
4212		M LUIGI DI FEDERICO, EXPEDITEUR						IF					
4412		12677 25E AV RIV PRAIRIES N1E 1Y5											
4620		PROPRIETE SUJETTE A SURTAXE SUR TERRAIN VAGUE DESSERVI											
1001	86874300	LOT 56E AVENUE						102					
2002	A-127342 18-09-84	21 96	1320		2500	7800				1,95000			
3001							7A	1 281	2700		2700	TVV 1	
4211		MR LUIGI DI FEDERICO, SHIPPER						IF					
4411		12677 25E AVENUE RIV PRAIRIES N1E 1Y5											
4620		PROPRIETE SUJETTE A SURTAXE SUR TERRAIN VAGUE DESSERVI											
1001	86874500	LOT 56E AVENUE RIV PRAIRIES						102					
2002		21 96	1319		2500	7800				1,95000			

CERT.	EFF.
15-4-85	1-12-84
	330

MANITE

86814000

CFN2

4201 Construction Lippe Inc.
4601 577 J. I. Briem, Mascouche J1K 2W8

ANNULÉ

CERT.	EFF.
16-11-84	18-9-84

86814100

CFN2

4201 Construction Lippe Inc.
4601 577 J. I. Briem, Mascouche J1K 2W8

CERT.	EFF.
16-11-84	18-9-84

86814200

CFN2

4201 Construction Lippe Inc.
4601 577 J. I. Briem, Mascouche J1K 2W8

CERT.	EFF.
16-11-84	18-9-84

86814000

IAI1

4201 Mr. Dominic Salatei
4601 12025 56^e Avenue H1E 2M2
4202 Mrs. Shona Chettham - Salatei
3AE1

CERT.	EFF.
18-10-84	21-11-84

CODE	COMPTÉ	EMPLACEMENT					NOM	PROFESSION	RÉSIDENCE	CATEGORIE BÂTIMENT	SCOLAIRE		VALEUR EN DOLLARS			MUNICIPAL	REMARQUES
		AV. CAD.	CADASTRE	SURFACE	HAUTEUR	PROFONDEUR					SUPERFICIE	TERR. P. C.	TERRAIN	BÂTISSE	TOTAL		
2004	86874500	21	96	1318		2500	7800										
2006	A-133415	21	96	1317		2500	7800										
2999	13-7-84																
3001	A-130631																
4201	15-11-84																
4601																	
6620																	
1001	86874700																
2002		21	96	1314		2500	7800										
3001																	
4204																	
4604																	
6620																	
1001	86874900																
2002		21	96	1315		2500	7800										
2004		21	96	1314		2500	7800										
2999																	
3001																	
4204																	
4604																	
6620																	
1001	86875100																
2002		21	96	1313		2500	7800										
2004		21	96	1312		2500	7800										
2006		21	96	1311		2500	7800										
2999																	
3001																	
4201																	
4601																	
4202																	
4602																	
1001	86875600																

VERSO

MR UGO POLETTA
8167 DUNANT ST LEONARD HIP 2E8

PROPRIETE SUJETTE A SURTAXE SUR TERRAIN VAGUE DESSERVI

LOT 56E AVENUE RIV PRAIRIES

MR LUIGINO BONFIGLIO, OPERATOR
8935 COULANGES ST LEONARD HIP 2P4

PROPRIETE SUJETTE A SURTAXE SUR TERRAIN VAGUE DESSERVI

LOT 56E AVENUE RIV PRAIRIES

MR LUIGINO BONFIGLIO, OPERATOR
8935 COULANGES ST LEONARD HIP 2P4

PROPRIETE SUJETTE A SURTAXE SUR TERRAIN VAGUE DESSERVI

12065 56E AVENUE RIV PRAIRIES

M DOMENICO DI FEO
12065 56E AVENUE RIV PRAIRIES H1E 2M2
MME DOMENICO DI FEO (PAOLINA ARDIZZONE)
12065 56E AVENUE RIV PRAIRIES H1E 2M2

LOT 56E AVENUE RIV PRAIRIES

86874500

CFNI

4201 Construction Flack Inc

4601 1842 Jean F. H25 175

ANNUEL

11-85	12-84	273
-------	-------	-----

86874500

CFNA

4201 Constructions Lippe Inc

4601 577 J. I. Briem, Massouche J9K 348

11-85	12-84	
-------	-------	--

CODE	COMPTÉ	EMPLACEMENT					SUPERFICIE	CATEGORIE BÂTIMENT	SCOLAIRE		VALEUR EN DOLLARS			MUNICIPAL	REMARQUES
		DIV. CAD.	CADASTRE	SUBDIVISION	FRONT	PROFONDEUR			TERR. P. C.	TERRAIN	BÂTIMENT	TOTAL			
2002	86875600	21	96	1310	2500	7800	1,95000								
3001								7A	1	281	2700		2700	TR	1
4204		M						IF							
4604															
6620															
1001	86875700														
2002		21	96	1309	2500	7800	1,95000								
2004		21	96	1308	2500	7800	1,95000								
2999							3,90000								
3001								7A	1	281	5300		5300	TR	1
4204		M						IF							
4604															
6620															
1001	86875900														
2002		21	96	1307	2500	7800	1,95000								
2004		21	96	1306	2500	7800	1,95000								
2999							3,90000								
3001								2A	1	281	5300	92600	97900	TR	1
4201		M						IF							
4601															
4202		MRE						2F							
4602															
1001	86876300														
2002		21	96	1305	2500	7800	1,95000								
2004		21	96	1304	2500	7800	1,95000								
2006		21	96	1303	2500	7800	1,95000								
2999		21	96	1302	2500	7800	1,95000								
							7,80000								
3001								2A	1	281	10600	61800	72400	TR	1
4201		M						IF							
4601															
1001	86876500														
2002		21	96	1301	2500	7800	1,95000								

VERSO

868 76300

7 FLL

4201: Ville Rich Anclair

4601 12115 56 Avenue H1E-2M2

DEPT.	PER.
1-12-83	7-10-83

12115

COTE	COMPT	EMPLACEMENT, NOM, PROFESSION, RESIDENCE						CATEGORIE BÂTIMENT	SCOLAIRE			VALEUR EN DOLLARS			REMARQUES
		NO. CAD.	C/D DISTR.	LAB. IMMOB.	PROF.	PROF. ONDUL.	SUPERFICIE		TERR. P. C.	TERRAIN	BÂTISSÉ	TOTAL	MUNICIPAL		
2004 2499 3001	86876500 A-118181 10-5-84	21 96	1300	2500	7800	1,95000 3,90000		7A	1 281	5300		5300	TV 1		
4211 4611 4212 4612	M RENE LEMAY, CHAUFFEUR 12135 56E AVENUE RIV PRAIRIES H1E 2M2 MME RENE LEMAY (ROLLANDE CORMIER) 12135 56E AVENUE RIV PRAIRIES H1E 2M2														
6620	PROPRIETE SUJETTE A SURTAXE SUR TERRAIN VAGUE DESSERVI														
1001	86876700 12135 56E AVENUE RIV DES PRAIRIES						(02)								
2002 2004 2999	A-118181 10-5-84	21 96 21 96	1299 1298	2500 2500	7800 7800	1,95000 1,95000 3,90000		2A	1 281	5300	25000	30300	TV 1		
3001	VERS														
4211 4611 4212 4612	M RENE LEMAY, CHAUFFEUR 12135 56E AVENUE RIV PRAIRIES H1E 2M2 MME RENE LEMAY (ROLLANDE CORMIER) 12135 56E AVENUE RIV PRAIRIES H1E 2M2														
1001	86876900 LOT 56E AVENUE RIV PRAIRIES						(02)								
2002 2004 2999		21 96 21 96	1297 1296	2500 2500	7800 7800	1,95000 1,95000 3,90000		7A	1 281	5300		5300	TV 1		
4215 4615 4216 4616	M ELISEE LOSIER, CONCIERGE 12155 56E AVE H1E 2M2 MME ELISEE LOSIER (JEANNE LEMIEUX) 12155 56E AVE H1E 2M2														
6620	PROPRIETE SUJETTE A SURTAXE SUR TERRAIN VAGUE DESSERVI														
1001	86877100 12155 56E AVENUE RIV DES PRAIRIES						(02)								
2002 2004 2999		21 96 21 96	1295 1294	2500 2500	7800 7800	1,95000 1,95000 3,90000		2A	1 281	5300	18700	24000	TV 1		
4215 4615 4216 4616	M ELISEE LOSIER, CONCIERGE 12155 56E AVE H1E 2M2 MME ELISEE LOSIER (JEANNE LEMIEUX) 12155 56E AVE H1E 2M2														

86876700

IFI

4201 M^r Ghislain Gravel

4601 125⁰⁰⁵ 14^e Avenue H.L.E. 2+2

4202 M^{me} Gaëlle Guenette Gravel

IFI

CERT.	EFF.
1678/1058	589

NUMÉRO	COMPTÉ	EMPLACEMENT - NOM, PROFESSION, RESIDENCE						CATEGORIE BÂTIMENT	SCOLAIRE		VALEUR EN DOLLARS			MUNICIPAL	REMARQUES
		NOY. CAD.	CADASTRE	NUMÉRO	PROF.	PROF. OCCUP.	SUPERFICIE		TERR.	P. C.	TERRAIN	BÂTISSE	TOTAL		
1001	86877200	12165 56E AVENUE RIV DES PRAIRIES						(02)							
2002		21 96	1293	2500	7800	1,95000									
2004		21 96	1292	2500	7800	1,95000									
2999						3,90000									
3001								2A	1 281	5300	35600	40900	T R 1		
4204		M RAYMOND CROCHETIERE, MENUISIER						1F							
4604		12165 56E AVENUE RIV PRAIRIES HIE 2M2													
7601		5 EME RUE													
1001	86877400	12215 56E AVENUE RIV DES PRAIRIES						(02)							
2002		21 96	1174	2500	7800	1,95000									
3001								2A	1 281	2700	20800	23500	T R 1		
4204		MME CHARLEMAGNE ETHIER (JEANNE LEROUX)						1F							
4604		9900 BL GOUIN E RIV PRAIRIES HIC 1A3													
4211		M CHARLEMAGNE ETHIER						1F							
4611		9900 BL GOUIN E RIV PRAIRIES HIC 1A3													
1001	86877500	LOT 56E AVENUE RIV PRAIRIES						(02)							
2002		21 96	1193	2500	7800	1,95000									
2004		21 96	1192	2500	7800	1,95000									
2999						3,90000									
3001								7A	1 281	5300		5300	T R 1		
4205		M DOMENICO FARINACCI, AGENT D IMMEUBLES						1F							
4605		7730 BLAISE PASCAL HIE 2V9													
6620		PROPRIETE SUJETTE A SURTAXE SUR TERRAIN VAGUE DESSERVI													
1001	86877600	12225 56E AVENUE RIV DES PRAIRIES						(02)							
2002		21 96	1191	2500	7800	1,95000									
2004		21 96	1190	2500	7800	1,95000									
2006		21 96	1189	2500	7800	1,95000									
2999						5,85000									
3001								2A	1 281	7900	4700	12600	T R 1		
4201		M PIETRO FRATTA						1F							
4601		12225 56E AVENUE RIV PRAIRIES HIE 2L9													
1001	86877900	12235 56E AVENUE RIV PRAIRIES						(02)							

86877400

IFI2

4201 M. Alcide Decoste

4601 4215 Gouin St. Mtl Nord H1H 5L9

DEPT.	EFF.
24-584	6-9-84

ANNULÉ

86877400

3E11

4201 Mlle Françoise Gagné

4601 12484 - 50E AVENUE H1E 2H3

IFI1

4202 M. André Groulx.

DEPT.	EFF.
17-12-84	24-10-84

86877600

IFI2

4201 M. Angelo Coppola

4601 10043 Belleville, Mtl. Nord. H1H 4Z4

2E12

4202 Mlle Mariam Antonia Coppola

IFI2

4203 M. Saverio Coppola

2E12

4204 Mme Carmelina Coppola - D'Addario

4604 3360 South Gate Rd. # 804

Ottawa K1V 9A6

DEPT.	EFF.
18-1-85	3-7-84

CODE	COMPTÉ	EMPLACEMENT					NOM, PROFESSION, RÉSIDENCE	CATEGORIE BÂTIMENT	SCOLAIRE			VALEUR EN DOLLARS			REMARQUES
		DIV. CAD.	CADASTREL	SUBDIVISION	FRONT	PROFONDEUR			SUPERFICIE	TERR. (p. c.)	TERRAIN	BÂTISSÉ	TOTAL		
2002	86877900	21	96	1188	2500	7800	1,95000								
2004		21	96	1187	2500	7800	1,95000								
2006		21	96	1186	2500	7800	1,95000								
2999							5,85000								
3001															
4201								2A	1	2B1	7900	38900	46300	T R 1	
4401															
1001	86878200														
2002		21	96	1185	2500	7800	1,95000								
2004		21	96	1184	2500	7800	1,95000								
2006		21	96	1183	2500	7800	1,95000								
2999							5,85000								
3001															
4203								2A	1	2B1	7900	47700	55600	T R 1	
4403															
1001	86878500														
2002		21	96	1182	2500	7800	1,95000								
2004		21	96	1181	2500	7800	1,95000								
2006		21	96	1180	2500	7800	1,95000								
2999							5,85000								
3001															
4211								2A	1	2B1	7900	45900	53800	T R 1	
4411															
4212															
4412															
1001	86878700														
2002		21	96	1179	2500	7800	1,95000								
3001															
4201								2A	1	2B1	2700	14800	17500	T R 1	
4401															
1001	86878900														
2002		21	96	1178	2500	7800	1,95000								
2004		21	96	1177	2500	7800	1,95000								
2999							3,90000								
3001															
								7A	1	2B1	5300		5300	T W 1	

CODE	COMpte	EMPLACEMENT NOM PROFESSION, RÉSIDENCE					CATEGORIE BÂTIMENT	SCOLAIRE		VALEUR EN DOLLARS			MUNICIPAL	REMARQUES	
		NO. CAD.	CADASTRE	MISEN/PLA.	FRONT	PROFONDEUR		SUPERFICIE	TERR. P. C.	TERRAIN	BÂTISSE	TOTAL			
4201 4601 4620	86878900	YVON LAUZON 12275 56E AVENUE RIV PRAIRIES H1E 2L9					1F								
1001	86879100	¹²³⁹⁵ 107 56E AVENUE RIV PRAIRIES					(02)								
2002 2004 2999		21 96	1176	2500	7800	1,95000									
		21 96	1175	2500	7800	1,95000									
						3,90000									
3001							2A		5300	38700	44000				
							7A	1 201	5300		5300				
4201 4601 4620		M HONEL GALLANT ¹²²⁹⁵ 56E AVENUE RIV PRAIRIES H1E 2L9 5100 BL MENKI BOURASSA E #20 MONTRÉAL NORD H1C 255 MME LYNE GAUDREAU-GALLANT					1F 2F								
1001	86879300	12301 56E AVENUE					(02)								
2002 2004 2999		21 96	1174	2500	7800	1,95000									
		21 96	1173	2500	7800	1,95000									
						3,90000									
3001							2A	1 201	5300	41800	47100				
4201 4601		M JEAN PIERRE MENU, TECHNICIEN 12301 56E AVENUE RIV PRAIRIES H1E 2L9					1F								
1001	86879500	¹²³¹⁵ 107 56E AVENUE RIV PRAIRIES					(02)								
2002 2004 2999		21 96	1172	2500	7800	1,95000									
		21 96	1171	2500	7800	1,95000									
						3,90000									
3001							2A		5300	43700	49000				
							7A	2 201	5300		5300				
4202 4602		LES CONSTRUCTIONS CLAUDE BERNARD INC 9890 3E RUE H1C 1T6					CF								
4620		PROPRIETE SUJETTE A SURTAXE SUR TERRAIN VAGUE DESSERVI													
1001	86879700	¹²³²⁵ 107 56E AVENUE RIV PRAIRIES					(02)								
2002 2004 2999		21 96	1170	2500	7800	1,95000									
		21 96	1169	2500	7800	1,95000									
						3,90000									
3001							2A		5300	43700	49000				
							7A	1 201	5300		5300				

GENE	EFF.
24088	1484
	261

GENE	EFF.
2284	1784
	273

GENE	EFF.
24088	1484
	261

86879500.

4201 Mr. Daniel Stasiak

1A11

4601 12315, 56^e Avenue HIE 289

3F11

4202 Mlle Chantal Vermette

CRNY	EFF
12/18/83	11/11/83

CODE	COMPTE	EMPLACEMENT NOM PROFESSION, RÉSIDENCE						CATEGORIE BÂTIMENT	VALEUR EN DOLLARS				REMARQUES	
		DIV. CAD.	CADASTRE	SUBDIVISION	FPOUR	PROFONDEUR	SUPERFICIE		SOLAIRE	TERR. P. C.	TERRAIN	BÂTISSÉ		TOTAL
4201 4601 4202	86879700	M YVES LOISEAU 12325 56E AVENUE H1E 2P9 MME MARIE EDDY NOEL						1F 1F						
PROPRIETE SUJETTE A SURTAXE SUR TERRAIN VAGUE DESEAVU														
1001	86879900	12335 56E AVENUE RIV DES PRAIRIES						(02)						
2002 2004 2999		21 96 1168 2500 7800 21 96 1167 2500 7800												
3001								2A	1 281	5300	14900	20200	T R 1	
4201 4601		M PIERRE PAUL LEVESQUE 12335 56E AVENUE H1E 2P9						1F						
1001	86880100	12345 56E AVENUE RIV DES PRAIRIES						(02)						
2002 2004 2999		21 96 1166 2500 7800 21 96 1165 2500 7800												
3001								2A	1 281	5300	17900	23200	T R 1	
4205 4605		MME EDMOND SAVAGE (CECILE LERIEUX) 12345 56E AVENUE H1E 2P9						1F						
VERSO														
1001	86880300	12355 56E AVENUE RIV DES PRAIRIES						(02)						
2002 2004 2999		21 96 1164 2500 7800 21 96 1163 2500 7800												
3001								2A	1 281	5300	23100	28400	T R 1	
4202 4602 4203 4603		M ROBERT BONNEAU 12355 56E AVENUE RIV PRAIRIES H1E 2P9 MME ROBERT BONNEAU (LILIANE LETOURNEAU) 12355 56E AVENUE RIV PRAIRIES H1E 2P9						1F 1F						
VERSO														
7001		4 EME RUE												
1001	86880700	12415 56E AVENUE RIV DES PRAIRIES						(02)						
2001 2002 2004 2999		21 96 1073 2500 7800 21 96 1072 2500 7900 21 96 1071 2500 7900												
3001								2A	1 281	5400	23000	28400	T R 1	

96880300

4201 - Mme. Françoise Fontana Dandurand 3F21

4601 - 12355 56^e Avenue H1E 2P9

4202 - M. Luc Dandurand 1F11

CERT.	EFF.
17-10-83	7-10-83

86880100

4601 M. Daniel Prouty 1F11

4601 12345 56^e Avenue H1E 2P9

CERT.	EFF.
16-11-84	21-8-84

FEUILLE D'ÉVALUATION

CODE	COMPTE	EMPLACEMENT					NOM	PROFESSION	RÉSIDENTE	CATEGORIE D'IMMEUBLE	VALEUR EN DOLLARS			REMARQUES			
		DIV. CAD.	CADASTRE	SUBDIVISION	FRONT	PROFONDEUR					SUPERFICIE	SCOLAIRE	TERR. P. C.		TERRAIN	BÂTISSE	TOTAL
4211 4811	86880700	M					GILLES OUELLETTE, LETTREUR		1F	1							
							12415 56E AVENUE RIV PRAIRIES	HIE 2M4									
1001	86880900						12425 56E AVENUE RIV PRAIRIES			(02)							
2002							21 96	1070	2500	7900							
2004							21 96	1069	2500	7900							
2999													3,95000				
3001																	
4201		M					ROBERT SCALLON		3F	1							
4801							12425 56E AV RIV PRAIRIES	HIE 2M4									
4202							MME MANDON SALICCO		2F	1							
4802							12425 56E AV RIV PRAIRIES	HIE 2M4									
1001	86881100						12435 56E AVENUE			(02)							
2002							21 96	1068	2500	7900							
2004							21 96	1067	2500	7900							
2999																	
3001																	
4206		M					ROBERT BLOUIN, PLOMBIER		1F	1							
4806							2772 JOSEPH NOELIN HIE 2M3 12435-56 Avenue R.V.P. HIE 2M4										
1001	86881300						12445-56E AVENUE RIV PRAIRIES			(02)							
2002							21 96	1066	2500	7900							
2004							21 96	1065	2500	7900							
2999																	
3001																	
4201		M					JEAN PIERRE RIVEST		1F	1							
4801							12 445 56E AVENUE	HIE 2M4									
4202							MME SUZANNE RICHARD		3F	1							
4802							12445 56E AVENUE	HIE 2M4									
1001	86881500						12455-57 56E AVENUE RIV DES PRAIRIES			(02)							
2002							21 96	1064	2500	7900							
2004							21 96	1063	2500	7900							
2006							21 96	1062	2500	7900							
2999																	
3001																	

CERT. E.P. 30-11-14-84 272

VERSO

86881300

3FI1

4201 Mlle. Carol Vichou

4201 12445, 56^e avenue HIA 2M4

1FI1

4202 M. Carl Arsenault

CLAT	EFF.
14/15	24/12/81

RECEIVED

CODE	COMPTÉ	EMPLACEMENT, NOM, PROFESSION, RESIDENCE						CATEGORIE RÉGLEMENT	SCOLAIRE		VALEUR EN DOLLARS			MUNICIPAL	REMARQUES
		N° CAD.	CADASTRE	SECTION	FRONT	PROFONDEUR	SUPERFICIE			TERR. P. C.	TERRAIN	BÂTISSÉ	TOTAL		
4204 4609	86881500	M	MARCEL HARPIN, EMP. CIVIL 12457 56E AVENUE RIV PRAIRIES H1E 2M4				15	1							
1001	86881800		12475 56E AVENUE RIV DES PRAIRIES						(02)						
2002 2004 2999	A-119245 25-584		21 96	1061	2500	7900	1,97500								
			21 96	1060	2500	7900	1,97500								
							3,95000								
3001								2A	1 281	5400	18900	24200	7 R 1		
4201 4601			M ROCH GIROUX 301 12475 56E AVENUE RIV PRAIRIES H1E 2M4				15	1							
4202 4602			MME GISELE LATENDRESSE - 700 GIROUX 12475 56E AVENUE RIV PRAIRIES H1E 2M4				2 35	1							
1001	86881850		LOT 56E AVENUE RIV PRAIRIES						(02)						
2002 2002			21 96	1058	1828	7900	1,92900								
					1842										
3001								6B	281	1900		2000	606 204-3		
4204 4604			LA VILLE DE MONTRÉAL (SERVICE DES IMMEUBLES) 275 NOTRE-DAME, E. H2Y 1G6						95	1					
1001	86882000		LOT 56E AVENUE RIV PRAIRIES						(02)						
2002			21 96	1059	2500	7900	1,97500								
3001								6B	281	2600		2600	606 204-3		
4204 4604			LA VILLE DE MONTRÉAL (SERVICE DES IMMEUBLES) 275 NOTRE-DAME, E. H2Y 1G6						95	1					
1001	86883000		12515 56E AVENUE						(02)						
2002			21 96	1049	2500	7900	1,97500								
2004 2999			21 96	1048	2500	7900	1,97500								
							3,95000								
3001								2A	1 281	5400	42300	47700	7 R 1		
4208 4608			M PAUL EMILE LEFEBVRE, SOUDEUR 12515 56E AVENUE RIV PRAIRIE H1E 2M4				15	1							
4209 4609			MME PAUL EMILE LEFEBVRE (RITA LAFORTUNE) 12515 56E AVENUE RIV PRAIRIE H1E 2M4				25	1							
1001	86883200		12535 56E AVENUE RIV PRAIRIES						(02)						

CODE	COMPLÉ	EMPLACEMENT, NOM, PROFESSION, RÉSIDENCE					CATEGORIE BÂTIMENT	SCOLAIRE		VALEUR EN DOLLARS			MUNICIPAL	REMARQUES
		NO. CAD.	CADASTRE	SURFACE	FAMILI	PROFESSEUR		SURFACE	TERR. P. C.	TERRAIN	BÂTISSE	TOTAL		
2002 2004 2999	86863200	21 96 21 96	1097 1096	2500 2500	7900 7900	1,97500 1,97500 3,95000								
3001							2A	1 281	5400	41200	46600	T R 1		
4201 4601 4202 4602		M MICHEL PARENT, MECANICIEN 12535 56E AVENUE RIV PRAIRIES H1E 3V4 MME MONIQUE PRUNEAU PARENT, COMMIS 12535 56E AVENUE RIV PRAIRIES H1E 3V4					1F 2F							
1001	86883400	12545 56E AVENUE RIV DES PRAIRIES						(02)						
2002 2004 2999	A-119266 25-5-84	21 96 21 96	1095 1094	2500 2500	7900 7900	1,97500 1,97500 3,95000								
3001							2A	1 281	5400	20600	26000	T R 1		
4211 4611 4212 4612		M HECTOR BERTRAND, JOURNALIER VERSO 12545 56E AVENUE H1E 2M4 R.R.1 St-André, Ardillon 30V 1W0 MME HECTOR BERTRAND (ADRIENNE MARGOTTE) 12545 56E AVENUE H1E 2M4 R.R.1 St-André, Ardillon 30V 1W0 Frais #31NPT (29884) & T					1F 2F							
1001	86883600	12555 56E AVENUE RIV PRAIRIES						(02)						
2002 2004 2999		21 96 21 96	1093 1092	2500 2500	7900 7900	1,97500 1,97500 3,95000								
3001							2A	1 281	5400	45400	50800	T R 1		
4201 4601		M GILLES LEVESQUE 12555 56E AVENUE R D P H1E 3V4					1F							
1001	86883800	LOT 56E AVENUE RIV PRAIRIES						(02)						
2002 2004 2999	A-125052 3-8-84	21 96 21 96	1091 1090	2500 2500	7900 7900	1,97500 1,97500 3,95000								
3001	A-128552 9-10-84						7A	1 281	5400		5400	T R 1		
4204 4604		Succession MME MARIE ANNE A RAINVILLE 3600 AV LINTON #101 H3S 1T2 VERSO					0 3F6							
5701 5702		ATT FRUIT GENERAL DU CANADA M. Gilles Rainville et al 987 BL DORCHESTER 0 H3B 2G7 11245 av des Récollets, Montréal Nord H1H 4G9												
6620		PROPRIETE SUJETTE A SURTAXE SUR TERRAIN VAGUE DESSERVI												
1001	86884000	12575 56E AVENUE RIV DES PRAIRIES						(02)						

16-10-84 3-8-84

86883400

4201 Madame Bertrand 30% IFI
4601 12545 56^e Avenue HIE 2m4

4202 Mlle Lydie Blin 20% 2FI

CERT.	EFF.
16-7-84	3-5-84

86883800

4201 M. Gilles Rivoguo IFI
4601 12558 - 508 Avenue HIE 3m4

CERT.	EFF.
17-12-84	9-10-84

CODE	COMPTÉ	EMPLACEMENT NOM, PROFESSION, RÉSIDENCE						CATEGORIE BÂTIMENT	SCOLAIRE		VALEUR EN DOLLARS			MUNICIPAL	REMARQUES	
		DIV. CAD	CANADIEN	ORIENTATION	FRONT	PROFONDEUR	SUPERFICIE		TERR. P. C.	TERRAIN	BÂTISSE	TOTAL				
2002	26884000	21	96	1039	2500	7900	1,97500									
2004	A-117073	21	96	1038	2500	7900	1,97500									
2999	30-04-84						3,95000									
3001								2A	1	251	5400	18200	23600	T R 1		
4202		M ANTONIO GIORDAN VERSO						IF								
4602		12575 56E AVE H1E 2M4														
7001		3 ERE RUE														
1001	86889100	12605 56E AVENUE RIV DES PRAIRIES						6029								
2002		21	96	P942	9309	2400	2,42200									
2002					9320	9320										
2004		21	96	P943	9320	2700	2,52800									
2004					9332	9332										
2006		21	96	P944	9332	2700	2,52100									
2006					9344	9344										
2008		21	94	P62	9344	500	46700									
2008					9348											
2999							7,93800									
3001								2A	1	281	10700	64200	74900	T R 1		
4211		M LEO LAPIERRE, DESSINATEUR						IF								
4611		12605 56E AVENUE RIV PRAIRIES H1E 2M5														
1001	86884200	12615 56E AVENUE RIV DES PRAIRIES						6029								
2002		21	96	940	2500	8000	2,00000									
2004		21	96	939	2500	8000	2,00000									
2999							4,00000									
3001								2A	1	281	5400	20900	26300	T R 1		
4211		MR ARTHUR GILCHER, METAL WORKER						IA								
4611		12615 56E AVENUE RIV PRAIRIES H1E 2M5														
4212		MRS ARTHUR GILCHER (MARY PIDGEON)						SA								
1001	86884400	12625 56E AVENUE RIV DES PRAIRIES						6029								
2002		21	96	938	2500	8000	2,00000									
2004		21	96	937	2500	8000	2,00000									
2006		21	96	936	2500	8000	2,00000									
2999							6,00000									
3001								4C	1	281	7900	23800	31700	T C 1		
4211		MR HELMUT GILCHER, SALES ENGINEER						IA								
4611		12625 56E AVENUE RIV PRAIRIES H1E 2M5														

86884000

IFI

4201 M. Claude Gohier
4601 12575 56^e Avenue HIE amy

CDPT	APP.
2016	2014/84

CODE	COMPTÉ	EMPLACEMENT - NOM, PROFESSION, RÉSIDENCE					CATEGORIE BÂTIMENT	SCOLAIRE		VALEUR EN DOLLARS			MUNICIPAL	REMARQUES	
		DIV. CAD.	CADASTRE	DIVISION	PROF.	PROFONDEUR		SUPERFICIE	TERR. P.	TERR. C.	TERRAIN	BÂTISSE			TOTAL
1001	86884700	LOT 56E AVENUE RIV PRAIRIES					(02)								
2002		21 95	935		2500	8000					2,00000				
2004		21 96	939		2500	8000					2,00000				
2006		21 96	933		2500	8000					2,000 00				
2999		21 96	932		2500	8000					2,000 00				
3001							2A			10800	37200	48000	T R		
							2A	1 281	5400			5400	T R	CERT. EFF. 19/1/84 1/12/84 274	
4201		M GUY PAQUETTE					IF								
4601		8010 JOLIOT CURIE #1 HIE IMI													
4202		MME MARYSE LEROUX					3F								provenant de 26884900
6620		PROPRIETE SUJETTE A SURTAXE SUR TERRAIN VAGUE DESSERVI													
1001	86884900	LOT 56E AVENUE RIV PRAIRIES					(02)								
2002		21 96	933		2500	8000					2,00000				
2004		21 96	932		2500	8000					2,00000				
2999											2,00000				
3001							7A	1 281	5400			5400	T R	ANNULÉ	
4201		M GUY PAQUETTE					IF								
4601		8010 JOLIOT CURIE #1 HIE IMI													
4202		MME MARYSE LEROUX					3F								annulé et géré 26884900
6620		PROPRIETE SUJETTE A SURTAXE SUR TERRAIN VAGUE DESSERVI													
1001	86885100	12655 56E AVENUE RIV DES PRAIRIES					(02)								
2002		21 96	931		2500	8000					2,00000				
2004		21 95	15		2500	8000					2,00000				
2006		21 95	14		2500	8000					2,00000				
2999											6,00000				
3001							2A	1 281	8100	23500	31600	T R	1		
4211		MME ONESIME ROY (EXORIDE LEONARD), USUFRUITIERE					0F1								
4611		12655 56E AVENUE RIV PRAIRIES HIE 2MS													
1001	86885600	12675-77 56E AVENUE RIV DES PRAIRIES					(02)								
2002		21 95	13		2500	8000					2,00000				
2004		21 95	12		2500	8000					2,00000				
2006		21 95	11		2500	8000					2,00000				
2008		21 95	10		2500	8000					2,00000				
2010		21 95	9		2500	8000					2,00000				
2999											10,00000				
3001							2B	1 281	13500	18000	31500	T R	1		

CODE	COMPTÉ	EMPLACEMENT						NOM, PROFESSION, RÉSIDENCE	CATEGORIE PATRIMON	SCOLAIRE		VALEUR EN DOLLARS			MUNICIPAL	REMARQUES
		DIV. CAD.	CADASTRE	SUBDIVISION	FRONT	PROFONDEUR	SUPERFICIE			TERR. P. C.	TERRAIN	BATISSE	TOTAL			
4204 4604	86885600	M						JOHN BROGAN, DEBARDEUR 12675 56E AVENUE RIV PRAIRIES H1E 2M5	1F							
1001	86885900							12695-99 56E AVENUE RIV DES PRAIRIES		(02)						
2002				21 95	8	2500	8000	2,00000								
2004				21 95	7	2500	8000	2,00000								
2006				21 95	6	2500	8000	2,00000								
2999								6,00000								
3001										2C	1 2B1	7200	45800	56000	T R 1	
4204 4604		M						MARCEL DESJARDINS, VENDEUR 7569 BL GOUIN H1E 1A7	1F							
7001								BL GOUIN								
7002								DE CLICHY								
7003								RIVIERE								
7004								DEBUT DE 57E AVENUE COTE O RIV PRAIRIES								
7005								BL GOUIN								
1001	86886100							LOT ARR 57E AVENUE RIV PRAIRIES								
2002				21 99	P609	025	7,18300	1,78500								
3001										6B	2B1	1			1 E26 NOMINALE	
4204 4604		MR						GEORGES EDWARD BLACKWELL 145 ABBOTT WESTMOUNT H3Z 2K1	1A	CZ						
1001	86886201							LOT ARR 57E AVENUE RIV PRAIRIES								
2002				21 99	164	1000	11500	1,15000								
2004				21 99	252	1000	11500	1,15000								
2999								2,30000								
3001										6B	2B1	1			1 E26 NOMINALE	
4204 4604 4207		ESTATE						G E BLACKWELL 145 ABBOTT WESTMOUNT H3Z 2K1 MR & S STONE	0A6	Z						
1001	86886203							LOT RUE PROJETEE 99, P605								
2002				21 99	P605	R	1100	26000	1,23600							
2002							000	IRR								
3001										6B	2B1	1			1 E26 NOMINALE	

CODE	COMPTE	EMPLACEMENT NOM, PROFESSION, RESIDENCE						CATEGORIE BATEMENT	SCOLAIRE		VALEUR EN DOLLARS			MUNICIPAL	REMARQUES	
		DIVISION	CADASTRE	SUBDIVISION	FRONT	PROFONDEUR	SUPERFICIE			TERR. P. C.	TERRAIN	BATISSE	TOTAL			
4201 4301	86886203	A QUENNEVILLE CONSTRUCTION LTEE 11390 9E AVENUE HIE 3A6						CF	1							
1001	86886300	12700 57E AVENUE RIV DES PRAIRIES														
2002		21 94	37		2500	10500					2,62500					
2004		21 94	38		2500	10500					2,62500					
2006		21 94	39		2500	10500					2,62500					
2008		21 94	40		2500	10500					2,62500					
2010		21 94	41		2500	10500					2,62500					
2012		21 94	42		2500	10500					2,62500					
2999											15,75000					
3001								4K	1 2B1	20800	6700	27500	T C 1			
4211 4611		MME SIMON LEPINE (ROLLANDE BOISVERT) 12650 56E AVENUE RIVIERE DES PRAIRIES HIE 2M6						5F	1							
1001	86886301	12700 57E AVENUE RIV PRAIRIES														
3001								26	1 2B1		8000	8000	T R			
4201 4601		M PHILIPPE GAGNON 12700 57E AVENUE #1 RIV PRAIRIES HIE 2M7						1F	1							
6001		MAISON MOBILE #1														
1001	86886304	12700 57E AVENUE RIV PRAIRIES														
3001								26	1 2B1		5500	5500	T R			
4201 4601		MME LISE DELISLE 12700 57E AVENUE HIE 2M7						2F	1							
6001		MAISON MOBILE #4														
1001	86886306	12700 57E AVENUE RIV PRAIRIES														
3001								26	1 2B1		5500	5500	T R			
4201 4601		M JOS TOUTAN 12700 57E AVENUE HIE 2M7						1F	1							
6001		MAISON MOBILE #6														
1001	86886307	12700 57E AVENUE RIV PRAIRIES														
3001								26	1 2B1		6000	6000	T R			

ANNULÉ

CERT.	EFF.	
27-284	1-184	273

CODE	COMPTÉ	EMPLACEMENT					NOM, PROFESSION, RÉSIDENCE	CATEGORIE BÂTIMENT	SCOLAIRE		VALEUR EN DOLLARS			MUNICIPAL	REMARQUES
		NO. CAD.	CADASTRE	DIMENSION	TRUS	PROFONDEUR			SUPERFICIE	TERR. P. C.	TERRAIN	BÂTISSE	TOTAL		
4202	86086307	MME ALICE LAYENDRESSE					12480 56E AVENUE H1E 2H3	2F							
4602		MAISON MOBILE #7													
1001	86886309	12700 57E AVENUE RIV PRAIRIES						(02)							
3001								26	1	281	5500	5500	T R		
4201		M FRANCOIS QUERY													
4601		12700 57E AVENUE H1E 2H7													
6001		MAISON MOBILE #8													
1001	86886309	12700 57E AVENUE RIV PRAIRIES						(02)							
3001								26	1	281	8000	8000	T R		
4201		<i>M. Michel Bouthillette</i> MME S SAVOIE													
4601		12700 57E AVENUE H1E 2H7													
6001		MAISON MOBILE #9													
1001	86886310	12700 57E AVENUE RIV PRAIRIES						(02)							
3001								26	1	281	5500	5500	T R		
4201		M CLAUDE GAGNON													
4601		12700 57E AVENUE H1E 2H7													
6001		MAISON MOBILE #10													
1001	86886900	12670 57E AVENUE RIV DES PRAIRIES						(02)							
2002		21 94	43		2500	10500					2,62500				
2004		21 94	44		2500	10500					2,62500				
2006		21 94	45		2500	10500					2,62500				
2008		21 94	46		2500	10500					2,62500				
2999											10,50000				
3001								2A	1	281	13800	26300	40100	T R 1	
4201		MME JEAN MARIE TREMBLAY (LILY BOUTHILLETTE)													
4601		12670 57E AVENUE RIV PRAIRIES H1E 2H7													
1001	86887100	12650 57E AVENUE RIV DES PRAIRIES						(02)							
2002		21 94	47		2500	10500					2,62500				
2004		21 94	48		2500	10500					2,62500				

ANNULÉ

VERSO

VERSO

VERSO

DATE	EFF.
20/10/83	1-1-84

86886900

IFII

4201 M. Pierre Lord
4601 12670 - 57^e Avenue, H1E 2N7

2FII

4202 Mme Annette Keighan-Lord

CERT.	EFF.	
14/6/84	27/6/84	292

86886309

IFII

4401 M. Claude D'Allaire
4601 12700 57^e Avenue H1E 2N7

CERT.	EFF.	
16/10/84	1-1-84	

86886308

IFII

4401 M. Roger Vermeire
4601 12700 57^e Avenue #8 H1E 2N7

CERT.	EFF.	
16-11-84	1-1-84	

VALENTIN

CODE	COMPTÉ	EMPLACEMENT - NOM, PROFESSION, RÉSIDENCE					SUPERFICIE	CATEGORIE RATHEMENT	SCOLAIRE		Valeur en Dollars			REMARQUES	
		RIV. CAD.	CADASTRE	SUBDIVISION	FRONT	PROFONDEUR			TERR. P. C.	TERRAIN	BATISSE	TOTAL	MUNICIPAL		
2004 2808 2999	86887100	21 94	49	2500	10500	2,62500									
		21 94	50	2500	10500	2,62500									
						10,50000									
3001							2A	1	281	13800	22700	36500	T R 1		
4211 4611		MME J ODILON LEMAY (ODIANA LAPOINTE) 12650 57E AVENUE RIV PRAIRIES H1E 2N7													
5701 5702		ATT: M NORMAND LEMAY 75 PLACE MASSEY ST BRUNO J3V 1A2													
1001	86887300	12622 57E AVENUE RIV DES PRAIRIES						(02)							
2002 2004 2999		21 94	51	2500	10500	2,62500									
		21 94	52	2500	10500	2,62500									
						5,25000									
3001							2A	1	281	6900	20900	27800	T R 1		
4201 4601		MME ALBERTINE LAPERRIERE FOTHIER 12622 57E AVENUE H1E 2N7													
1001	86887400	12610 57E AVENUE RIV DES PRAIRIES						(02)							
2002 2004 2006 2999		21 94	53	2500	10500	2,62500									
		21 94	54	2500	10500	2,62500									
		21 94	55	2500	10500	2,62500									
						7,87500									
3001							2A	1	281	10300	17000	27300	T R 1		
4201 4601		M JEAN YVES BOUCHARD, CONTREMAITRE 12610 57E AVENUE RIV PRAIRIES H1E 2N7													
1001	86887500	LOT 57E AVENUE RIV PRAIRIES						(02)							
2002		21 94	56	2500	10500	2,62500									
3001							7A	1	281	3500		3500	T R 1		
4201 4601		M JEAN YVES BOUCHARD, CONTREMAITRE 12610 57E AVENUE RIV PRAIRIES H1E 2N7													
6620		PROPRIETE SUJETTE A SURTAXE SUR TERRAIN VAGUE DESSERVE													
1001	86888300	12570 57E AVENUE RIV PRAIRIES						(02)							
2001 2002 2999		21 94	117	2500	10500	2,62500									
		21 94	118	2500	10500	2,62500									
						5,25000									

CODE	COMPTE	EMPLACEMENT, NOM, PROFESSION, RÉSIDENCE					CATEGORIE (SANS REPE)	SCOLAIRE		VALEUR EN DOLLARS			REMARQUES		
		AVENUE	CADASTRE	MARGES (M)	PROF.	PROFONDEUR		SUPERFICIE	TERR. P. I. C.	TERRAIN	BÂTIMENT	TOTAL			
3001	86888300														
4201		M ANTONIO CHINIENI					1F	1							
4601		12570 57E AVENUE H1E 2N4													
1001	86888500	12560 57E AVENUE RIV PRAIRIES													
2001		21 94		119	2500	10500					2,62500				
2002		21 94		120	2500	10500					2,62500				
2004		21 94		121	2500	10500					2,62500				
2999											7,87500				
3001															
4202		MME ROLLANDE LEBEL LANGLOIS					ZF	1							
4602		12560 57E AVENUE RIV PRAIRIES H1E 2N4													
1001	86888700	12550 57E AVENUE RIV PRAIRIES													
2002		21 94		122	2500	10500					2,62500				
2004		21 94		123	2500	10500					2,62500				
2999											5,25000				
3001															
4201		M NICOLA MULE VERSO					1F	1							
4601		12550 57E AVENUE H1E 2N4													
1001	86888900	12530-40 57E AVENUE RIV DES PRAIRIES													
2002		21 94		124	2500	10500					2,62500				
2004		21 94		125	2500	10500					2,62500				
2999											5,25000				
3001															
4202		MME SIMONE POTHIER					3F	1							
4602		12530 57E AVENUE H1E 2N4													
1001	86889100	12520 57E AVENUE RIV DES PRAIRIES													
2002		21 94		126	2500	10500					2,62500				
2004		21 94		127	2500	10500					2,62500				
2999											5,25000				
3001															
4204		M GRACIEN GOUBOUT, CANIGNEUR					1F	1							
4604		12520 57E AVENUE RIV PRAIRIES H1E 2N4													

86888700

(FII)

4201 N. GIUSEPPE MARCHELLO

4601 12580 - 57E AVENUE HIE 204

3FII

4202 Mlle. Carmella ARGENTO

CSRT	EFF.
1912-84	3-10-84

CODE	COMPTE	EMPLACEMENT NOM PROFESSION RESIDENCE					CATEGORIE BÂTIMENT	SCOLAIRE		VALEUR EN DOLLARS			MUNICIPAL	REMARQUES	
		DIV. CAD.	CADASTRE	SURVEILLANCE	ÉPINE	PROFONDEUR		SUPERFICIE	TERR. P. C.	TERRAIN	BÂTISSÉ	TOTAL			
1001	86889400	12510 57E AVENUE RIV DES PRAIRIES					(02)								
2002		21 94	128		2500	10500				2,62500					
2004		21 94	129		2500	10500				2,62500					
2006		21 94	130		2500	10500				2,62500					
2999						30500				7,87500					
3001							2A	1 201	10300	16300	26600		T R I		
4204		M LEOPOLD DESJARDINS, MENUISIER					1F								
4604		12510 57E AVENUE RIV PRAIRIES NIE 2M9													
1001	86889410	LOT 57E AVENUE RIV PRAIRIES					(02)								
2002		21 94	131		2500	10500				2,62500					
3001							6B	201	3900		3900		ED6 204-3		
4204		LA VILLE DE MONTRÉAL (SERVICE DES IMMEUBLES)					7F								
4604		275 NOTRE-DAME, E. H2Y 1C6													
1001	86889420	LOT 57E AVENUE RIV PRAIRIES					(02)								
2002		21 94	P132		689	10500				67100					
2002					668										
3001							6B	201	900		900		ED6 204-3		
4204		LA VILLE DE MONTRÉAL (SERVICE DES IMMEUBLES)					7F								
4604		275 NOTRE-DAME, E. H2Y 1C6													
7601		DL PERRAS													
1001	86889710	LOT 57E AVENUE RIV PRAIRIES					(02)								
2002		21 94	P137		1863	10500				1,95600					
2002					1844										
3001							6B	201	2600		2600		ED6 204-3		
4204		LA VILLE DE MONTRÉAL (SERVICE DES IMMEUBLES)					7F								
4604		275 NOTRE-DAME, E. H2Y 1C6													
1001	86889720	LOT 57E AVENUE RIV PRAIRIES					(02)								
2002		21 94	138		2500	10500				2,62500					
3001							6B	201	3400		3400		ED6 204-3		

CODE	COMPTE	EMPLACEMENT - NOM, PROFESSION, RÉSIDENCE					CATEGORIE BÂTIMENT	SCOLAIRE		VALEUR EN DOLLARS			MUNICIPAL *	REMARQUES	
		RIV. CAD.	CADASTRE	SUBDIVISION	FRONT	PROFONDEUR		SUPERFICIE	TERR. P.	C.	TERRAIN	BÂTISSE			TOTAL
4201 4601	86889720	LA VILLE DE MONTREAL SERVICE DES IMMEUBLES 275 NOTRE DAME E H2V 106					9F								
1001	86890610	12470 57E AVENUE RIV DES PRAIRIES						(02)							
2002		21 94	130		2500	10500					2,62500				
2004		21 94	140		2500	10500					2,62500				
2999											5,25000				
3001							2A	1	201	6700	15000	21900	T R I		
4201 4601		M RAYMOND MIROM 12470-57E AVENUE H1E 3V6					1F								
1001	86890900	12450 57E AVENUE RIV DES PRAIRIES						(02)							
2002		21 94	141		2500	10500					2,62500				
2004		21 94	142		2500	10500					2,62500				
2006		21 94	143		2500	10500					2,62500				
2008		21 94	144		2500	10500					2,62500				
2999											10,50000				
3001							2A	1	201	13800	32100	45900	T R I		
4211 4611		MME CAMILLE PROULX (LILIANE SICARD) 12450 57E AVENUE RIV PRAIRIES H1E 3V6					5F								
1001	86891000	LOT 57E AVENUE RIV PRAIRIES						(02)							
2002		21 94	145		2500	10500					2,62500				
3001							7A	1	201	3500		3500	T R I		
4201 4601		MME CAMILLE PROULX (LILIANE SICARD) 12450 57E AVENUE H1E 2N4					5F								
4620		PROPRIETE SUJETTE A SURTAXE SUR TERRAIN VAGUE DESSERVI													
1001	86891300	12430 57E AVENUE RIV DES PRAIRIES						(02)							
2004		21 94	146		2500	10500					2,62500				
2006		21 94	147		2500	10500					2,62500				
2008		21 94	148		2500	10500					2,62500				
2010		21 94	149		2500	10500					2,62500				
2999											10,50000				
3001							2A	1	201	13800	33700	47500	T R I		
4201 4601		M JEAN GUY LEATHEAD 12430 57E AVENUE RIV PRAIRIES H1E 3V6					1F								

CODE	COMPTE	EMPLACEMENT NOM, PROFESSION, RÉSIDENCE					CATEGORIE BÂTIMENT	VALEUR EN DOLLARS			REMARQUES		
		DIV. CAD.	CADASTRE	SUBDIVISION	FRONT	PROFONDEUR		SUPERFICIE	TERR. P. C.	TERRAIN		BÂTISSE	TOTAL
1001	86891350												
							(02)						
2002			21 94	150	2500	10500				2,62500			
2004			21 94	151	2500	10500				2,62500			
2006			21 94	152	2500	10500				2,62500			
2999										7,87500			
3001							2A	1 2B1	10300	40200	50500	T R 1	
4201							IF						
4601													
7001													
7002													
1001	86891400												
							(02)						
2002			94	P204	IRR	3500				3,46500			
2002						8700				4000			
2003			94	P205		8700				2,17500			
2009			94	P206		8700				2,17500			
2005			94	P207		8700				2,17500			
2999										9,99000			
3001							2A	1 2B1	13500	54800	68300	T R 1	
4201							IF						
4601													
7001													
1001	86892100												
							(02)						
2002			21 94	209	2500	10500				2,62500			
2004			21 94	210	2500	10500				2,62500			
2006			21 94	211	2500	10500				2,62500			
2999										7,87500			
3001							2A	1 2B1	10300	29700	40000	T R 1	
4204							IF						
4604													
1001	86892400												
							(02)						
2002			21 94	212	2500	10500				2,62500			
2004			21 94	213	2500	10500				2,62500			
2499			21 94	214	2500	105.00				2,625.00			
2006			21 94	215	2500	105.00				2,625.00			
2999										10,500.00			
3001							2A	1 2B1	13800	72500	86300	T R 1	
									6980	6500	86300	T R 1	

CERT.	EFF.	R
22.84	1-184	273

Retrait de
86892600

CODE	COMPTE	EMPLACEMENT - NOM, PROFESSION, RÉSIDENCE					CATEGORIE BÂTIMENT	SCOLAIRE		VALEUR EN DOLLARS			MUNICIPAL	REMARQUES
		AV. CAD.	CADASTRE	SUBDIVISION	FRONT	PROFONDEUR		SUPERFICIE	TERR. P. C.	TERRAIN	BÂTISSE	TOTAL		
4202 4602 6620	86892400	M VINCENT SCABELLONI, INGENIEUR 11215 JULES DORION MTL NORD H1G 4W9 11360 St. Antoine Ave. (Pr. St. Louis) H1G 4W9 PROPRIETE SUJETTE A SURTAXE SUR TERRAIN VAGUE DESSERVI					IF							
1001	86892600	LOT 57E AVENUE RIV PRAIRIES					(02)							
2002		21 94	214	2500	10500					2,62500				
2004		21 94	215	2500	10500					2,62500				
2999										5,25000				
3001							7A	1 281	6900		6900	TVV 1		
4202 4602 6620		M VINCENT SCABELLONI, INGENIEUR 11215 JULES DORION MTL NORD H1G 4W9 11360 St. Antoine Ave. (Pr. St. Louis) H1G 4W9 PROPRIETE SUJETTE A SURTAXE SUR TERRAIN VAGUE DESSERVI					IF							
1001	86892800	LOT 57E AVENUE RIV PRAIRIES					(02)							
2002		21 94	216	2500	10500					2,62500				
2004		21 94	217	2500	10500					2,62500				
2999										5,25000				
3001							7A	1 281	6900		6900	TVV 1		
4201 4601 6620		M GIUSEPPE MANZO 5908 PAUL MTL NORD H1G 1R2 PROPRIETE SUJETTE A SURTAXE SUR TERRAIN VAGUE DESSERVI					IF							
1001	86893000	LOT 57E AVENUE RIV PRAIRIES					(02)							
2002		21 94	218	2500	10500					2,62500				
2004		21 94	219	2500	10500					2,62500				
2999										5,25000				
3001							7A	1 281	6900		6900	TVV 1		
4201 4601 4202 4602 6620		M SHERALDO BERARDO 11680 AV ALFRED LAWRENCE H1E 3T4 M GIANPAOLO BERARDO 11680 AV ALFRED LAWRENCE H1E 3T4 PROPRIETE SUJETTE A SURTAXE SUR TERRAIN VAGUE DESSERVI					IF							
1001	86893010	12310 57E AVENUE RIV PRAIRIES					(02)							
2002		21 94	220	2500	10500					2,62500				
2004		21 94	221	2500	10500					2,62500				
2999										5,25000				

CBRT	EFF.	R
228	11-84	273

Partie à 86892400

ANNULÉ

CODE	COMPTE	EMPLACEMENT						CATEGORIE BÂTIMENT	SCOLAIRE	VALEUR EN DOLLARS			MUNICIPAL	REMARQUES	
		DIV. CAD.	CONTRACT.	INDIVIDUEL	FORME	PROFONDEUR	SUPERFICIE			TERR. P. C.	TERRAIN	BÂTISSE			TOTAL
3001	86893010							2A	1	281	6900	20700	27600	T R	
4201		M ALAIN L'CHANCE						1F							
4601		12476 57E AVENUE H1E 2N2													
4202		Mlle SYLVIE DELISLE						3F							
4602		35 GUY CHATEAUGUAY J6J 2L8													
1001	86893900	12300 57E AVENUE RIV DES PRAIRIES													
2002		21 94	222	2500	10500	2,62500									
2009		21 94	223	2500	10500	2,62500									
2999						5,25000									
3001									2A	1	281	6900	22100	29000	T R 1
4201		M DENIS LEMIEUX						1F							
4601		12300 57E AVENUE RIV DES PRAIRIES H1H 2N2													
4202		M CLAUDE SARRUT						1F							
4602		5570 WILLIAM ALLAN MONTREAL NORD H1G 2B2													
1001	86893600	12280 57E AVENUE RIV DES PRAIRIES													
2002		21 94	224	2500	10500	2,62500									
2009		21 94	225	2500	10500	2,62500									
2806		21 94	226	2500	10500	2,62500									
2999						7,87500									
3001									2A	1	281	10300	4900	15200	T R 1
4204		M JOSEPH SIEDZINSKI, MECANICIEN						1F							
4604		12280 57E AVENUE RIV PRAIRIES H1E 2N2													
		1801 Parquet H2L 1T6 F-1222 #3693 Jcd 8.5.84													
1001	86893900	12270 57E AVENUE RIV DES PRAIRIES													
2002		21 94	227	2500	10500	2,62500									
2009		21 94	228	2500	10500	2,62500									
2999						5,25000									
3001									2A	1	281	6900	23500	30400	T R 1
4201		MME JOHANNE METHOT-BAILLET						2F							
4601		12270 57E AVENUE H1E 2N2													
4202		M MAX BAILLET						1F							
1001	86894100	12240 57E AVENUE RIV DES PRAIRIES													
2002		21 94	229	2500	10500	2,62500									
2009		21 94	230	2500	10500	2,62500									
2999						5,25000									
3001									2A	1	281	6900	32700	39600	T R 1

CODE	COMPTÉ	EMPLACEMENT - NOM, PROFESSION, RÉSIDENCE						CATEGORIE SANTIMENT	SCOLAIRE	VALEUR EN DOLLARS			MUNICIPAL	REMARQUES	
		NOY. CAD.	CADASTRAL	SUBDIVISION	FRONT	PROFONDEUR	SURFACE			TERR. P. C.	TERRAIN	BÂTISSE			TOTAL
4202 4602	86899100	M GERARD POTHIER, JOURNALIER						IF							
		12260 57E AVE RIV PRAIRIES H1E 2N2													
1001	86899300	12250 57E AVENUE RIV DES PRAIRIES						(02)							
2002		21 94	231		2500	10500									
2004		21 94	232		2500	10500									
2999															
3001									2A	1 203	6900	20000	26900	T R 1	
4201 4601		MME ALDECINDE LEMIEUX-BOISVERT						SF							
		12250 57E AVENUE H1E 2N2													
1001	86899500	12240 57E AVENUE RIV PRAIRIES						(02)							
2002		21 94	233		2500	10500									
2004		21 94	234		2500	10500									
2006		21 94	235-1		850	10500									
2999															
3001									2A	1 201	8100	38700	46800	T R 1	
4202 4602		M GINO NARDI, CHAUFFEUR						IF							
		12240 57E AVENUE RIV PRAIRIES H1E 2N2													
1001	86899700	12230 57E AVENUE RIV PRAIRIES						(02)							
2002		21 94	235-2		1650	10500									
2004		21 94	236		2500	10500									
2006		21 94	237		2500	10500									
2999															
3001									2A	1 201	9200	42100	51300	T R 1	
4201 4601		M ERNESTO NARDI, COMMIS						IF							
		12230 57E AVENUE RIV PRAIRIES H1E 2N2													
1001	86895000	12200 57E AVENUE RIV DES PRAIRIES						(02)							
2002		21 94	236		2500	10500									
2004		21 94	239		2500	10500									
2006		21 94	240		2500	10500									
2999															
3001									2A	1 201	10300	30600	40900	T R 1	
4204 4604		M LIONEL FORTIER, EMP CIVIL						IF							
		12200 57E AVENUE RIV PRAIRIES H1E 2N2													
7001		5 EME RUE													

CODE	COMTE	EMPLACEMENT NOM, PROFESSION, RESIDENCE					CATEGORIE BÂTIMENT	SCOLAIRE		VALEUR EN DOLLARS			REMARQUES	
		AV. C.D.	CADASTRE	SUBDIVISION	FRONT	PROFONDEUR		SUPERFICIE	TERR P. C.	TERRAIN	BÂTISSÉ	TOTAL		
1001	86895400	12160-82 57E AVENUE RIV DES PRAIRIES												
2002		21 94	301		2500	10500					2,62500			
2004		21 94	302		2500	10500					2,62500			
2006		21 94	303		2500	10500					2,62500			
2008		21 94	304		2500	10500					2,62500			
2010		21 94	305		2500	10500					2,62500			
2012		21 94	306		2500	10500					2,62500			
2014		21 94	307		2500	10500					2,62500			
2016		21 94	308		2500	10500					2,62500			
2999											21,00000			
3001														
4201		Mlle CECILE LEMIEUX					3F							
4601		12160 57E AVE R D P NIE 2N1												
1001	86896200	12120 57E AVENUE RIV PRAIRIES												
2002		21 94	309		2500	10500					2,62500			
2004		21 94	310		2500	10500					2,62500			
2999											5,25000			
3001														
4201		M YVES PARUETTE					1F							
4601		11615 ALBERT LAURENCE NIE 316												
4202		Mlle FRANCE OUELLET					3F							
1001	86896250	12110 57E AVENUE RIV PRAIRIES												
2002		21 94	311		2500	10500					2,62500			
2004		21 94	312		2500	10500					2,62500			
2999											5,25000			
3001		VERSO												
4201		M MICHEL JALBERT					1F							
4601		12110 57E AVENUE NIE 2N1												
1001	86896600	12100 57E AVENUE RIV DES PRAIRIES												
2002		21 94	313		2500	10500					2,62500			
2004		21 94	314		2500	10500					2,62500			
2006		21 94	315		2500	10500					2,62500			
2999											7,87500			
3001														
4201		M JEAN GUY BOISVERT, CHAUFFEUR					1F							
4601		12100 57E AVENUE RIV PRAIRIES NIE 2N1												

86896250

1F.1

4201 Mme Liberato Fustade
4601 12110 57^e Avenue H/E 2N1

2F.1

4202 Mme Gloria Fustade

CPNE	EFF
5384	28-10-84

NEB80

CODE	COMpte	EMPLACEMENT - NOM, PROFESSION, RÉSIDENCE					CATEGORIE BÂTIMENT	SCOLAIRE		VALEUR EN DOLLARS			MUNICIPAL	REMARQUES	
		DIV. CAD.	CADASTRE	SUBDIVISION	FRONT	PROFONDEUR		SUPERFICIE	TERR. P. C.	TERRAIN	BÂTISSE	TOTAL			
1001	86896800	12070 57E AVENUE RIV PRAIRIES					1020								
2002		21 94	316		2500	10500					2,62500				
2004		21 94	317		2500	10500					2,62500				
2999											5,25000				
3001							2A	1 281	6900	52000	58900	T R I			
4201		M JOSEPH ANDRE BRISSON					IF								
4601		10930 DES LAURENTIDES 24 MTL NORD H1M 4V9													
4202		MME PAULA MARIE KEROLLE-BRISSON					2F								
1001	86897100	12070 57E AVENUE RIV DES PRAIRIES					1020								
2002		21 94	318		2500	10500					2,62500				
2004		21 94	319		2500	10500					2,62500				
2006		21 94	320		2500	10500					2,62500				
2008		21 94	P321		1500	10500					1,57500				
2999											7,45000				
3001							2A	1 281	12400	18400	30800	T R I			
4201		M ERNEST THERIAULT					IF								
4601		12070 57E AVENUE H1E 2N1													
4202		MME MARGUERITE MORRIS-THERIAULT					2F								
1001	86897500	12060-62 57E AVENUE RIV DES PRAIRIES					1020								
2001		21 94	P321		1000	10500					1,05000				
2002		21 94	322		2500	10500					2,62500				
2004		21 94	323		2500	10500					2,62500				
2999											6,30000				
3001							2B	1 281	8300	40600	48900	T R I			
4211		M HENRI PAUL LETENDRE, CONTRACTEUR					IF								
4611		12062 57E AVENUE RIV PRAIRIES H1E 2N1													
1001	86897700	12050 57E AVENUE RIV DES PRAIRIES					1020								
2002		21 94	324		2500	10500					2,62500				
2004		21 94	325		2500	10500					2,62500				
2999											5,25000				
3001							2A	1 281	6900	27800	34700	T R I			
4211		M CLAUDE ABRAN, GERANT					IF								
4611		12050 57E AVENUE RIV PRAIRIES H1E 2N1													
1001	86897900	12040 57E AVENUE RIV DES PRAIRIES					1020								

CODE	COMPTE	EMPLACEMENT NOM, PROFESSION, RESIDENCE					CATEGORIE BÂTIMENT	SCOLAIRE		VALEUR EN DOLLARS			MUNICIPAL	REMARQUES	
		NIV. CAD.	CADASTRE	SUPERVISION	FUSION	PROFONDEUR		SUPERFICIE	TERR. P. C.	TERRAIN	BÂTISSE	TOTAL			
2004 2006 2599	86898700	21 94		335-1		2220 2094	10500	2,26500							
3001															
4201 4401				M MICHEL RIGUX 12000 57E AVENUE		HIE 2N1		15							
7501				6E RUE											
1001	86899100			LOT 57E AVENUE RIV PRAIRIES				(12)							
2002		21 94		398		2500	10500	2,62500							
3001															
4215 4415 4216				MRS EMILIO D ERMO (MARIA CARMINA GALLUCCIO 1/2) 187 BL GOUIN O H3L 139				SA							
4620				SUCCESSION M ERILIO D ERMO 1/2				DF							
				PROPRIETE SUJETTE A SURTAXE SUR TERRAIN VAGUE DESSERVI											
1001	86899200			LOT 57E AVENUE RIV PRAIRIES				(12)							
2002		21 94		399		2500	10500	2,62500							
3001															
4201 4401 4701 4702 4620				NORTHERN PLASTIC INDUSTRIES LTD 11880 57E AVENUE RIV PRAIRIES HIE 2N7 <i>at. P. P. P. 3035 Bl. de La Sablonnière, Laval, H7L 4C3</i>				CA							
				PROPRIETE SUJETTE A SURTAXE SUR TERRAIN VAGUE DESSERVI											
1001	86899300			11880 57E AVENUE RIV DES PRAIRIES				(12)							
2002		21 94		P611		35000	11500	40,25000							
2804		21 94		P611		500	11500	57500							
2999								40,82500							
3001															
4201 4401 4701 4702				NORTHERN PLASTIC INDUSTRIES LTD 11880 57E AVENUE RIV PRAIRIES HIE 2N7 <i>at. P. P. P. 3035 Bl. de La Sablonnière, Laval, H7L 4C3</i>				CA							
1001	86899350			LOT 57E AVENUE RIV PRAIRIES				(12)							
2002		21 94		P414		2000	10500	2,10000							
3001															
								68	281	1500				1500	EO6 204-3

CODE	COMPTE	EMPLACEMENT NOM, PROFESSION, RÉSIDENCE						C	S	C	S	VALEUR EN DOLLARS			MUNICIPAL	REMARQUES
		DIV. CAD.	CADASTRE	SUBDIVISION	FRONT	PROFONDEUR	SUPERFICIE					TERR. P. C.	TERRAIN	BÂTISSE		
4204 4604	86899350	LA VILLE DE MONTREAL (SERVICE DES IMMEUBLES) 275 NOTRE-DAME, E. H2Y 1C6						9F	1							
1001	86900700	LOT 57E AVENUE RIV PRAIRIES														
2002		21 94	415		2500	10500					2,62500					
3001									7C	1 281	1900		1900	TUV 1		
4204 4604		MR JOHN D NILSON 2861 BEAUGRAND MIL 575						1A	1							
4620		PROPRIETE SUJETTE A SURTAXE SUR TERRAIN VAGUE DESSERVI														
1001	86900800	LOT 57E AVENUE RIV PRAIRIES														
2002		21 94	416		2500	10500					2,62500					
2004		21 94	417		2500	10500					2,62500					
2999											5,25000					
3001									7C	1 281	3800		3800	TUV 1		
4211 4611		H ALPHONSO CASTAGNA 8135 LANGELIER ST LEONARD HIP 287						1F	2							
4620		PROPRIETE SUJETTE A SURTAXE SUR TERRAIN VAGUE DESSERVI														
1001	86901000	LOT 57E AVENUE RIV PRAIRIES														
2002		21 94	416		2500	10500					2,62500					
2004		21 94	417		2500	10500					2,62500					
2999											5,25000					
3001									7C	1 281	3000		3000	TUV 1		
4211 4611		H A CASTAGNA 8135 LANGELIER ST LEONARD HIP 287						1F	2							
4620		PROPRIETE SUJETTE A SURTAXE SUR TERRAIN VAGUE DESSERVI														
1001	86901200	LOT 57E AVENUE RIV PRAIRIES														
2002		21 94	420		2500	10500					2,62500					
2004		21 94	421		2500	10500					2,62500					
2999											5,25000					
3001									7C	1 281	3800		3800	TUV 1		
4204 4604		K CLAUDE LAROCHELLE 1037 AV ROUGHMONT H1N 2R2						1F	1							
4620		PROPRIETE SUJETTE A SURTAXE SUR TERRAIN VAGUE DESSERVI														

PROPERTY EVALUATION

CODE	COMPTE	EMPLACEMENT NOM, PROFESSION, RÉSIDENCE					CATEGORIE BÂTIMENT	SCOLAIRE		VALEUR EN DOLLARS			MUNICIPAL *	REMARQUES	
		AV. CAD.	CADASTRE	SUBDIVISION	PROF. ET	PROFONDEUR		SUPERFICIE		TEHR. P. C.	TERRAIN	BÂTISSÉ			TOTAL
1001	86901900	LOT 57E AVENUE RIV PRAIRIES					(12)								
2002		21 94	422		2500	10500					2,62500				
2004		21 94	423		2500	10500					2,62500				
2006		21 94	424		2500	10500					2,62500				
2999											7,87500				
3001									7C	1	2B1	5600		5600 INV 1	
4204		M CLAUDE LAROCHELLE					1F								
4604		1037 AV ROUGEMONT N1W 2R2													
6620		PROPRIETE SUJETTE A SURTAXE SUR TERRAIN VAGUE DESSERVI													
1001	86901700	LOT 57E AVENUE RIV PRAIRIES					(12)								
2002		21 94	425		2500	10500					2,62500				
2004		21 94	426		2500	10500					2,62500				
2999											5,25000				
3001									7C	2	2B1	3800		3800 INV 1	
4201		J E LANDRY INC					CF								
4601		11625 55E AVENUE RIVIERE DES PRAIRIES N1E 2K2													
6620		PROPRIETE SUJETTE A SURTAXE SUR TERRAIN VAGUE DESSERVI													
1001	86901900	LOT 57E AVENUE RIV PRAIRIES					(12)								
2002		21 94	427		2500	10500					2,62500				
2004		21 94	428		2500	10500					2,62500				
2999											5,25000				
3001									7C	2	2B1	3800		3800 INV 1	
4201		J E LANDRY INC					CF								
4601		11625 55E AVENUE RIVIERE DES PRAIRIES N1E 2K2													
6620		PROPRIETE SUJETTE A SURTAXE SUR TERRAIN VAGUE DESSERVI													
1001	86902100	LOT 57E AVENUE RIV PRAIRIES					(12)								
2002		21 94	429		2500	10500					2,62500				
2004		21 94	430		2500	10500					2,62500				
2999											5,25000				
3001									7C	2	2B1	3800		3800 INV 1	
4201		J E LANDRY INC					CF								
4601		11625 55E AVENUE RIVIERE DES PRAIRIES N1E 2K2													
6620		PROPRIETE SUJETTE A SURTAXE SUR TERRAIN VAGUE DESSERVI													

CODE	COMPTÉ	EMPLACEMENT, NOM, PROTECTOR, RESIDENCE						CATEGORIE CATÉGORIE	SCOLAIRE		VALEUR EN DOLLARS			MUNICIPAL	REMARQUES
		DIV. CAD.	CADASTRIQUE	NUMÉRO	ÉTAGE	PROFONDEUR	SUPERFICIE		TERR. P. C.	TERRAIN	BÂTISSE	TOTAL			
1001	86902300	LOT 57E AVENUE RIV PRAIRIES						(12)							
2002		21 94	931		2500	10500									
2004		21 94	932		2500	10500									
2999						5,25000									
3001								7C	2 281	3800			3800	TSV 1	
4201		J E LANDRY INC						CF							
4601		11625 SSE AVENUE RIVIERE DES PRAIRIES H1E 2K2													
6620		PROPRIETE SUJETTE A SURTAXE SUR TERRAIN VAGUE DESSERVI													
1001	86902500	LOT 57E AVENUE RIV PRAIRIES						(12)							
2002		21 94	933		2500	10500									
2004		21 94	934		2500	10500									
2999						5,25000									
3001								7C	2 281	3800			3800	TSV 1	
4201		J E LANDRY INC						CF							
4601		11625 SSE AVENUE RIVIERE DES PRAIRIES H1E 2K2													
6620		PROPRIETE SUJETTE A SURTAXE SUR TERRAIN VAGUE DESSERVI													
7001		7 EME RUE													
1001	86902800	LOT 57E AVENUE RIV PRAIRIES						(12)							
2002		21 94	991		2500	10500									
2004		21 94	992		2500	10500									
2999						5,25000									
3001								7C	2 281	3800			3800	TSV 1	
4201		J E LANDRY INC						CF							
4601		11625 SSIEME AVENUE H1E 2K2													
6630		PROPRIETE SUJETTE A SURTAXE SUR TERRAIN VAGUE NON DESSERVI													
1001	86903000	LOT 57E AVENUE RIV PRAIRIES						(12)							
2002		21 94	993		2500	10500									
2004		21 94	994		2500	10500									
2999						5,25000									
3001								7C	2 281	3800			3800	TSV 1	
4201		J E LANDRY INC						CF							
4601		11625 SSIEME AVENUE H1E 2K2													
6630		PROPRIETE SUJETTE A SURTAXE SUR TERRAIN VAGUE NON DESSERVI													

CODE	COMPTÉ	EMPLACEMENT - NOM, PROFESSION, RÉSIDENCE					CATEGORIE BÂTIMENT	SCOLAIRE		VALEUR EN DOLLARS			MUNICIPAL	REMARQUES
		DIV. CAD.	CADASTRE	SUBDIVISION	FRONT	PROFONDEUR		SURFACE	TERR. P. C.	TERRAIN	BÂTIMENT	TOTAL		
1001	86903200	LOT 57E AVENUE RIV PRAIRIES					(12)							
2002		21 94	495		2500	10500					2,62500			
2004		21 94	496		2500	10500					2,62500			
2999											5,25000			
3001							7C	2 281		3800		3800	TSV 1	
4201		J E LANDRY INC					CF							
4601		11625 55IEME AVENUE N1E 2K2												
6630		PROPRIETE SUJETTE A SURTAXE SUR TERRAIN VAGUE NON DESSERVI												
1001	86903400	LOT 57E AVENUE RIV PRAIRIES					(12)							
2002		21 94	497		2500	10500					2,62500			
2004		21 94	499		2500	10500					2,62500			
2999											5,25000			
3001							7C	2 281		3800		3800	TSV 1	
4201		J E LANDRY INC					CF							
4601		11625 55E AVENUE N1E 2K2												
6630		PROPRIETE SUJETTE A SURTAXE SUR TERRAIN VAGUE NON DESSERVI												
1001	86903600	LOT 57E AVENUE RIV PRAIRIES					(12)							
2002		21 94	499		2500	10500					2,62500			
2004		21 94	500		2500	10500					2,62500			
2999											5,25000			
3001							7C	2 281		3800		3800	TSV 1	
4201		J E LANDRY INC					CF							
4601		11625 55IEME AVENUE N1E 2K2												
6630		PROPRIETE SUJETTE A SURTAXE SUR TERRAIN VAGUE NON DESSERVI												
1001	86903800	LOT 57E AVENUE RIV PRAIRIES					(12)							
2002		21 94	501		2500	10500					2,62500			
3001							7C	2 281		1900		1900	TSV 1	
4201		J E LANDRY INC					CF							
4601		11625 55IEME AVENUE N1E 2K2												
6630		PROPRIETE SUJETTE A SURTAXE SUR TERRAIN VAGUE NON DESSERVI												
1001	86904500	LOT 57E AVENUE RIV PRAIRIES					(12)							

CODE	COMPTE	EMPLACEMENT					NOM, PROFESSION, RÉSIDENCE	CATEGORIE BÂTIMENT	SCOLAIRE		VALEUR EN DOLLARS			MUNICIPAL *	REMARQUES	
		DIV. CAD.	CADASTRE	SUBDIVISION	FRONT	PROFONDEUR			SUPERFICIE	TERP. P. C.	TERRAIN	BÂTISSE	TOTAL			
2002	86904500	21 94		508		2500	10500					2,62500				
2004		21 94		509		2500	10500					2,62500				
2999													5,25000			
3001								6B	281	3400			3400	E10	204-7	
4202		LA COMMISSION HYDROELECTRIQUE DE QUEBEC														
4602		75 BL DORCHESTER O SERVICE DES TAXES 18E ETAGE					H22 1A9	9F								
1001	86904700	LOT 57E AVENUE RIV PRAIRIES						(12)								
2002		21 94		510		2500	10500						2,62500			
2004		21 94		511		2500	10500						2,62500			
2999													5,25000			
3001								6B	281	3400			3400	E10	204-7	
4202		LA COMMISSION HYDROELECTRIQUE DE QUEBEC														
4602		75 BL DORCHESTER O SERVICE DES TAXES 18E ETAGE					H22 1A9	9F								
1001	86904900	LOT 57E AVENUE RIV PRAIRIES						(12)								
2002		21 94		512		2500	10500						2,62500			
2004		21 94		513		2500	10500						2,62500			
2999													5,25000			
3001								6B	281	3400			3400	E10	204-7	
4202		LA COMMISSION HYDROELECTRIQUE DE QUEBEC														
4602		75 BL DORCHESTER O SERVICE DES TAXES 18E ETAGE					H22 1A9	9F								
1001	86905100	LOT 57E AVENUE RIV PRAIRIES						(12)								
2002		21 94		514		2500	10500						2,62500			
2004		21 94		515		2500	10500						2,62500			
2006		21 94		516		2500	10500						2,62500			
2008		21 94		517		2500	10500						2,62500			
2010		21 94		518		2500	10500						2,62500			
2012		21 94		519		2500	10500						2,62500			
2014		21 94		520		2500	10500						2,62500			
2016		21 94		521		2500	10500						2,62500			
2018		21 94		522		2500	10500						2,62500			
2999													23,62500			
3001								6B	281	15400			15400	E10	204-7	
4204		LA COMMISSION HYDROELECTRIQUE DE QUEBEC														
4604		75 BL DORCHESTER O SERVICE DES TAXES 18E ETAGE					H22 1A9	9F								
5701		ATT HYDRO QUEBEC SERVICE DES TAXES PROPRIETES IMM														
5702		75 BL DORCHESTER O 18E ETAGE					H22 1A9									
7601		8E RUE														

CODE	COMPTÉ	EMPLACEMENT					NOM, PROFESSION, RÉSIDENCE	CATEGORIE BÂTIMENT	SCOLAIRE		VALEUR EN DOLLARS			REMARQUES
		DIV. D'AV.	CADASTRIÉ	SUBDIVISION	FRONT	PROFONDEUR			SUPERFICIE	TERR. P. C.	TERRAIN	BÂTISSE	TOTAL	
1001	86906200 A-128377	LOT 57E AVENUE RIV PRAIRIES						1120						
2002	S-10-84	21 94	573	2500	10500	2,62500								
2004		21 94	574	2500	10500	2,62500								
2999							5,25000							
3001		VERSO						7C	2 201	3800		3800	TWV 1	
4201		LES COUVERTURES ST LEONARD INC					CF							
4601		11455 56E AVENUE RIV PRAIRIES N1E 388												
6620		PROPRIETE SUJETTE A SURTAXE SUR TERRAIN VAGUE DESSERVI												
1001	86906400 A-128397	LOT 57E AVENUE RIV PRAIRIES						1120						
2002	S-10-84	21 94	575	2500	10500	2,62500								
2004		21 94	576	2500	10500	2,62500								
2999							5,25000							
3001		VERSO						7C	2 251	3800		3800	TWV 1	
4201		LES COUVERTURES ST LEONARD INC					CF							
4601		11455 56E AVENUE RIV PRAIRIES N1E 388												
6620		PROPRIETE SUJETTE A SURTAXE SUR TERRAIN VAGUE DESSERVI												
1001	86906600 A-128397	LOT 57E AVENUE RIV PRAIRIES						1120						
2002	S-10-84	21 94	577	2500	10500	2,62500								
2004		21 94	578	2500	10500	2,62500								
2999							5,25000							
3001		VERSO						7C	2 261	3800		3800	TWV 1	
4201		LES COUVERTURES ST LEONARD INC					CF							
4601		11455 56E AVENUE RIV PRAIRIES N1E 388												
6620		PROPRIETE SUJETTE A SURTAXE SUR TERRAIN VAGUE DESSERVI												
1001	86906800 A-128397	LOT 57E AVENUE RIV PRAIRIES						1120						
2002	S-10-84	21 94	579	2500	10500	2,62500								
2004		21 94	580	2500	10500	2,62500								
2999							5,25000							
3001		VERSO						7C	2 281	3800		3800	TWV 1	
4201		LES COUVERTURES ST LEONARD INC					CF							
4601		11455 56E AVENUE RIV PRAIRIES N1E 388												
6620		PROPRIETE SUJETTE A SURTAXE SUR TERRAIN VAGUE DESSERVI												

86906200

IFI 2

4201 No Paul Laurin
4601 7040 Verdier St Léonard H1S 2H2

CERT	EFF
5-3-84	29-12-84

ANNULÉ

86906800

IFI 2

4201 No Paul Laurin
4601 7040 Verdier St Léonard H1S 2H2

CERT	EFF
5-3-84	29-12-84

ANNULÉ

86906400

IFI 2

4201 No Paul Laurin
4601 7040 Verdier St Léonard H1S 2H2

CERT	EFF
5-3-84	29-12-84

ANNULÉ

86906200
NEB20

CFN1

4201 A. Guernville Construction Rév
4601 11390-4E Avenue H1E 3A6

CERT	EFF
17-12-84	5-10-84

86906800

CFN1

4201 A. Guernville Construction Rév
4601 11390-4E Avenue H1E 3A6

CERT	EFF
17-12-84	5-10-84

ANNULÉ

86906200

CFN1

4201 A. Guernville Construction Rév
4601 11390-4E Avenue H1E 3A6

CERT	EFF
17-12-84	5-10-84

NEB20

86906400

CFN1

4201 A. Guernville Construction Rév
4601 11390-4E Avenue H1E 3A6

CERT	EFF
17-12-84	5-10-84

NEB20

CODE	COMPTÉ	EMPLACEMENT, NOM, PROFESSION, RÉSIDENCE						CATEGORIE BÂTIMENT	SCOLAIRE		VALEUR EN DOLLARS			MUNICIPAL	REMARQUES
		NO. CAD.	CADASTRE	SURFACE	FRONT	INDÉPENDANCE	SUPERFICIE		TERRE	TERRAIN	BÂTISSÉ	TOTAL			
1001	86907000	LOT 57E AVENUE RIV PRAIRIES						RI 20							
2002	A-128397	21 94	581	2500	10500	2,62500									
2004	5-1084	21 94	582	2500	10500	2,62500									
2006		21 94	583	2500	10500	2,62500									
2999						7,07500									
3001		VERSO						7C	2	281	5600		5600	TVV 1	
4201		LES COUVERTURES ST LEONARD INC						CF							
4601		11455 56E AVENUE RIV PRAIRIES H1E 388													
4620		PROPRIETE SUJETTE A SURTAXE SUR TERRAIN VAGUE DESSERVI													
1001	86907200	11370 57E AVENUE RIV PRAIRIES													
2002		21 94	584	2500	10500	2,62500									
2004		21 94	585	2500	10500	2,62500									
2999						5,25000									
3001							4C	2	281	6900	60600	67500	T C 1		
4201		100424 CANADA INC						CF							
4601		5014 GROSVENOR AV H3W 2M1													
1001	86907400	11360 57E AVENUE RIV PRAIRIES													
2002		21 94	586	2500	10500	2,62500									
2004		21 94	587	2500	10500	2,62500									
2999						5,25000									
3001							4C	2	281	6900	60700	67600	T C 1		
4201		100424 CANADA INC						CF							
4601		5074 AV GROSVENOR H3W 2M1													
1001	86907600	11350 57E AVENUE RIV PRAIRIES													
2002		21 94	588	2500	10500	2,62500									
2004		21 94	589	2500	10500	2,62500									
2999						5,25000									
3001							4C	2	281	6900	60700	67600	T C 1		
4201		100424 CANADA INC						CF							
4601		5074 AV GROSVENOR H3W 2M1													
1001	86907800	11340 57E AVENUE RIV PRAIRIES													
2002	A-129098	21 94	590	2500	10500	2,62500									
2004	19-1084	21 94	591	2500	10500	2,62500									

86907000

IFI 2

4201 No Paul Lorrain

4601 7040 Under St Leonard H15 2112

DATE	EFF
5-3-54	2-9-54

ANNULÉ

86907000

CFN 1

4201 A. Guenette Construction Rte

4601 11390- 48 Avenue H1E 3A6

DATE	EFF
12-5-54	5-10-54

AEK20

CODE	COMPTE	EMPLACEMENT - NOM, PROFESSION, RÉSIDENCE						CATEGORIE BÂTIMENT	SCOLAIRE		VALEUR EN DOLLARS			MUNICIPAL	REMARQUES
		DIV. CAD.	CADASTRE	SUBDIVISION	FRONT	PROFONDEUR	SUPERFICIE		TERR.	TERR. P. C.	TERRAIN	BÂTISSÉ	TOTAL		
2999	86907800						5,25000								
2001								4C	2	281	6900	60700	67600	T C 1	
4201		100424	CANADA INC	VERSO				CF							
4601		5014	GROSVENOR AV		H3W 2M1										
1001	86908000														
2002		21 94		592		2500	10500								
2004		21 94		593		2500	10500								
2999							5,25000								
3001								4C	2	281	6900	62100	69000	T C 1	
4201			CAPRI RAVIOLI INC					CF							
4601			11330	57E AVENUE RIV PRAIRIES			H1E 2N2								
1001	86908200														
2002		21 94		594		2500	10500								
2004		21 94		595		2500	10500								
2005		21 94		596		2500	10500								
2999							7,67500								
3001								4C	2	281	10300	91000	101300	T C 1	
4201			CAPRI RAVIOLI INC					CF							
4601			11320	57E AVENUE RIV PRAIRIES			H1E 2N2								
1001	86908400														
2004		21 94		597		2500	10500								
2006		21 94		598		2500	10500								
2999							5,25000								
3001								7C	2	281	5600		5600	TVM 1	
4201			A QUENNEVILLE CONSTRUCTION LTEE MTL					CF							
4601			11390	4E AVENUE			H1E 3A6								
6620															
7001															
7002															
7003															
1001	86909400														
2002		21 94		560		2500	10500								
2004		21 94		559		2500	10500								

86907800

CPNI

4201 Industries F.P. Québec Inc.

4601 11840-57E Avenue, H30 H1P 4B6.

CERT.	EFF.
11-12-84	19-10-84

CODE	COMPTÉ	EMPLACEMENT NOM PROFESSION, RÉSIDENCE					CATEGORIE BÂTIMENT	SCOLAIRE		VALEUR EN DOLLARS			MUNICIPAL	REMARQUES	
		RUE/AVENUE	CADASTRAL	SURFACE	FRONT	PROFONDEUR		SUPERFICIE	TERR	P. C.	TERRAIN	BÂTIMENT			TOTAL
2199	86909700														
3001						5,25000									
4201		A QUENNEVILLE CONSTRUCTION LTEE MTL					CF								
4601		11390 4E AVENUE H1E 3A6													
6620		PROPRIETE SUJETTE A SURTAXE SUR TERRAIN VAGUE DESSERVI													
1001	86909700	11325 57E AVENUE RIV PRAIRIES													
2001		21 94	558	2500	10500	2,62500									
2002		21 94	557	2500	10500	2,62500									
2004		21 94	556	2500	10500	2,62500									
2999						7,87500									
3001															
4201		108424 CANADA INC					CF								
4601		5014 GROSVENOR H3K 2R1													
1001	86909900	11335 57E AVENUE RIV PRAIRIES													
2002		21 94	555	2500	10500	2,62500									
2004		21 94	554	2500	10500	2,62500									
2999						5,25000									
3001															
4201		A QUENNEVILLE CONSTRUCTION LTEE MTL					CF								
4601		11390 4E AVENUE H1E 3A6													
1001	86910100	11345 57E AVENUE RIV PRAIRIES													
2002		21 94	553	2500	10500	2,62500									
2004		21 94	552	2500	10500	2,62500									
2999						5,25000									
3001															
4201		114067 CANADA INC					CF								
4601		11345 57E AVENUE H1E 2N3													
1001	86910300	11355 57E AVENUE RIV PRAIRIES													
2002		21 94	551	2500	10500	2,62500									
2004		21 94	550	2500	10500	2,62500									
2999						5,25000									
3001															

SERVICE D'ÉVALUATION

CODE	COMPTÉ	EMPLACEMENT	NOM, PROFESSION, RÉSIDENCE				SUPERFICIE	CATEGORIE PATRIMOINE	SCOLAIRE		VALEUR EN DOLLARS			MUNICIPAL	REMARQUES
			NO. CAD.	CADASTRE	CONTINENT	ÉTOILE			PROFONDEUR	TERR. P. C.	TERRAIN	BÂTIMENT	TOTAL		
4201 4601	86910300	A	QUENNEVILLE CONSTRUCTION LTEE 11390 4E AVENUE HIE 3A6					CF							
1001	86910500		11365 57E AVENUE RIV PRAIRIES												
2002			21 94	549	2500	10500					2,62500				
2004			21 94	549	2500	10500					2,62500				
2999											5,25000				
3001								4C	2 2B1	6900	60600	67500	T C 1		
4201 4601		A	QUENNEVILLE CONSTRUCTION LTEE 11390 4E AVENUE HIE 3A6					CF							
1001	86910700		11375 57E AVENUE RIV PRAIRIES												
2002			21 94	547	2500	10500					2,62500				
2004			21 94	546	2500	10500					2,62500				
2006			21 94	7545	1300	10500					1,36500				
2999											6,61500				
3001								4C	2 2B1	8600	60600	69200	T C 1		
4201 4601			LEBLANC ET FRENETTE INC 11375 57E AVENUE					CF							
1001	86910900		LOT 57E AVENUE RIV PRAIRIES												
2002			21 94	545-1	1200	10500					1,26000				
2004			21 94	545	2500	10500					2,62500				
2006			21 94	543	2500	10500					2,62500				
2999											6,51000				
3001								7C	1 2B1	4700		4700	TW 1		
4201 4601		M	ANDRE QUENNEVILLE 121 CR L HEUREUX ST CHARLES JON 260 11390-45 Avenue HIE 2A6 F1222 44284 ex 21-11-84					1F							
6620			PROPRIETE SUJETTE A SURTAXE SUR TERRAIN VAGUE DESSERVI												
1001	86911200		LOT 57E AVENUE RIV PRAIRIES												
2002			21 94	542	2500	10500					2,62500				
2004			21 94	541	2500	10500					2,62500				
2999											5,25000				
3001								7C	1 2B1	3800		3800	TW 1		
4201 4601		M	ANDRE QUENNEVILLE 11390 4e Avenue HIE 3A6 F1222 44190 F1 12-10-84 121 CR L HEUREUX ST CHARLES JON 260					1F							
6620			PROPRIETE SUJETTE A SURTAXE SUR TERRAIN VAGUE DESSERVI												

VERSO

VERSO

CEST.	ZPP.	R
25/6/84	28/8/84	324

86910700

RF II
4201 Mme Rocanna Carpetti - De Palma
4601 11375 57^e Avenue HIE 4K1

GRS	EFF.
5384	13-184

86910900

CFNI

4201 TEKNA Produits Electriques Mecaniques Ltée
4601 7205 Arthur Leveillé HIE 3R2

SERT.	EFF.
1712-84	10-10-84

AEW30

CODE	COMPTE	EMPLACEMENT, NOM, PROFESSION, RÉSIDENCE					CATEGORIE BÂTIMENT	SCOLAIRE		VALEUR EN DOLLARS			MUNICIPAL	REMARQUES
		DIV. CAD.	CADASTRE	SUBDIVISION	FRONT	PROFONDEUR		SUPERFICIE	TERR. P. C.	TERRAIN	BÂTISSE	TOTAL		
1001	86911400	LOT 57E AVENUE RIV PRAIRIES					(12)							
2002	A-114912	21 94	540		2500	10500					2,62500			
2004	27-3-84	21 94	539		2500	10500					2,62500			
2999											5,25000			
3001							7C	1	281	3800		3800	TVV 1	
4204		MR DOMINIQUE LAGANA, CARPENTER VERSO					1A							
4604		5050 DUJARIE ST LEONARD HIR 1X1												
4207		MR PASQUALE FIORITA, PLUMBER					1A							
4607		6992 10E AVENUE RSMT H2A 3A9												
6620		PROPRIETE SUJETTE A SURTAXE SUR TERRAIN VAGUE DESSERVI												
1001	86911600	LOT 57E AVENUE RIV PRAIRIES					(12)							
2002	A-114912	21 94	538		2500	10500					2,62500			
2004	27-3-84	21 94	537		2500	10500					2,62500			
2999											5,25000			
3001							7C	1	281	3800		3800	TVV 1	
4204		MR DOMINIQUE LAGANA, CARPENTER VERSO					1A							
4604		5050 DUJARIE ST LEONARD HIR 1X1												
4207		MR PASQUALE FIORITA, PLUMBER					1A							
4607		6992 10E AVENUE RSMT H2A 3A9												
6620		PROPRIETE SUJETTE A SURTAXE SUR TERRAIN VAGUE DESSERVI												
1001	86911800	LOT 57E AVENUE RIV PRAIRIES					(12)							
2002		21 94	536		2500	10500					2,62500			
2004		21 94	535		2500	10500					2,62500			
2999											5,25000			
3001							7C	1	281	3800		3800	TVV 1	
4211		M LUCIEN CANCIAN					1F							
4611		12305 800D H9K 2C1												
6620		PROPRIETE SUJETTE A SURTAXE SUR TERRAIN VAGUE DESSERVI												
7001		8E RUE												
1001	86912100	LOT 57E AVENUE RIV PRAIRIES					(12)							
2002		21 94	478		2500	10500					2,62500			
2004		21 94	477		2500	10500					2,62500			
2006		21 94	476		2500	10500					2,62500			
2008		21 94	475		2500	10500					2,62500			
2010		21 94	474		2500	10500					2,62500			
2012		21 94	473		2500	10500					2,62500			

86911400

1F32

4201 M. André Quenneville

4601 121 G. J. Hébert St. Charles 1011 260
11390 42 Avenue H1E 3A6 F1222 # 4190 P 12.10.54

CERT.	EFF.	
10584	27-3-54	28

86911600

1F32

4201 M. André Quenneville

4601 121 G. J. Hébert St. Charles 1011 260
11390 42 Avenue H1E 3A6 F1222 # 4190 P 12.10.54

CERT.	EFF.	
10584	27-3-54	28

CODE	COMPTE	EMPLACEMENT, NOM, PROFESSION, RÉSIDENCE					CATEGORIE BÂTIMENT	SCOLAIRE		VALEUR EN DOLLARS			REMARQUES	
		DIV. CAR.	CADASTRE	SUBDIVISION	FRENT	PROF. OCLR		SUPERFICIE	TERR P. C.	TERRAIN	BÂTISSÉ	TOTAL		
2014	86912100	21 94	472		2500	10500								
2016		21 94	471		2500	10500								
2018		21 94	470		2500	10500								
2020		21 94	P469		1000	10500								
2599														
						24,67500								
3001							68	281	16100		16100	E10	204-7	
4204		LA COMMISSION HYDROELECTRIQUE DE QUEBEC												
4604		75 BL DORCHESTER O SERVICE DES TAXES 18E ETAGE H2Z 1A4												
5701		ATY HYDRO QUEBEC SERVICE DES TAXES PROPRIETES IM												
5702		75 BL DORCHESTER O 18E ETAGE H2Z 1A4												
1001	86913100	LOT 57E AVENUE RIV PRAIRIES						(12)						
2002		21 94	P469		1500	10500								
2004		21 94	468		2500	10500								
2599														
						4,20000								
3001							68	281	2800		2800	E10	204-7	
4201		LA COMMISSION HYDROELECTRIQUE DE QUEBEC												
4601		75 BL DORCHESTER O SERV DES TAXES 18E ETAGE H2Z 1A3												
1001	86913300	LOT 57E AVENUE RIV PRAIRIES						(12)						
2002		21 94	467		2500	10500								
2004		21 94	466		2500	10500								
2599														
						5,25000								
3001							68	281	3400		3400	E10	204-7	
4201		LA COMMISSION HYDROELECTRIQUE DE QUEBEC												
4601		75 BL DORCHESTER O SERV DES TAXES 18E ETAGE H2Z 1A3												
1001	86913500	LOT 57E AVENUE RIV PRAIRIES						(12)						
2002		21 94	465		2500	10500								
2004		21 94	464		2500	10500								
2599														
						5,25000								
3001							68	281	3400		3400	E10	204-7	
4201		LA COMMISSION HYDROELECTRIQUE DE QUEBEC												
4601		75 BL DORCHESTER O SERV DES TAXES 18E ETAGE H2Z 1A3												
1001	86913700	LOT 57E AVENUE RIV PRAIRIES						(12)						
2002		21 94	463		2500	10500								
2004		21 94	462		2500	10500								
						2,62500								
						2,62500								

CODE	COMPTÉ	EMPLACEMENT, NOM, PROFESSION, RÉSIDENCE					CATEGORIE BÂTIMENT	SCOLAIRE		VALEUR EN DOLLARS			MUNICIPAL	REMARQUES	
		DIV. CAD.	CADASTRE	SURCROISSANT	ÉTOFFÉ	PROFONDEUR		SURFACE	TERR. P. C.	TERRAIN	BÂTIMENT	TOTAL			
2999	86913700						5,25000								
3001								6B	281	3900		3900	E10	204-7	
4201		LA COMMISSION HYDROELECTRIQUE DE QUEBEC					9F								
4601		75 BL DORCHESTER O H2Z 1A3													
1001	86914700	LOT 57E AVENUE RIV PRAIRIES													
2002		21 94	456		2500	10500	2,62500								
3001								7C	2 281	1900		1900	TSV	1	
4201		J E LANDRY INC					CP								
4601		11625 55E AVENUE N1E 2L1													
6630		PROPRIETE SUJETTE A SURTAXE SUR TERRAIN VAGUE NON DESSERVI													
1001	86914500	LOT 57E AVENUE RIV PRAIRIES													
2002		21 94	455		2500	10500	2,62500								
2004		21 94	454		2500	10500	2,62500								
2999							5,25000								
3001								7C	2 281	3800		3800	TSV	1	
4201		J E LANDRY INC					CP								
4601		11625 55IEME AVENUE N1E 2K2													
6630		PROPRIETE SUJETTE A SURTAXE SUR TERRAIN VAGUE NON DESSERVI													
1001	86914700	LOT 57E AVENUE RIV PRAIRIES													
2002		21 94	453		2500	10500	2,62500								
2004		21 94	452		2500	10500	2,62500								
2006		21 94	451		2500	10500	2,62500								
2999							7,87500								
3001								7C	2 201	5600		5600	TSV	1	
4201		J E LANDRY INC					CP								
4601		11625 55IEME AVENUE N1E 2K2													
6630		PROPRIETE SUJETTE A SURTAXE SUR TERRAIN VAGUE NON DESSERVI													
1001	86915000	LOT 57E AVENUE RIV PRAIRIES													
2002		21 94	450		2500	10500	2,62500								
2004		21 94	449		2500	10500	2,62500								
2999							5,25000								
3001								7C	2 261	3800		3800	TSV	1	

CODE	COMPTÉ	EMPLACEMENT - NOM PROFESSION, RÉSIDENCE						CATEGORIE BÂTIMENT	SCOLAIRE		VALEUR EN DOLLARS			MUNICIPAL	REMARQUES
		LOT CAD	CADASTRE	SUBDIVISION	FRONT	PROFONDEUR	SUPERFICIE		TERR. P. C.	TERRAIN	BÂTISSE	TOTAL			
4201 4601	86915000	J E LANDRY INC 11625 55IEME AVENUE H1E 2K2.						CF							
6630		PROPRIETE SUJETTE A SURTAXE SUR TERRAIN VAGUE NON DESSERVI													
1001	86915200	LOT 57E AVENUE RIV PRAIRIES						(12)							
2002		21 94	448		2500	10500					2,62500				
2004		21 94	447		2500	10500					2,62500				
2999											5,25000				
3001								7C	2	281	3800		3800	TSV 1	
4201 4601		J E LANDRY INC 11625 55IEME AVENUE H1E 2K2.						CF							
6630		PROPRIETE SUJETTE A SURTAXE SUR TERRAIN VAGUE NON DESSERVI													
7001		7 EME RUE													
1001	86915500	LOT 57E AVENUE RIV PRAIRIES						(12)							
2002		21 94	385		2500	10500					2,62500				
3001								7C	1	281	1900		1900	TSV 1	
4201 4601		M ORLANDO ROMAGNINO, CONNIS 3990 JAURON H4J 1L2						CF							
6620		PROPRIETE SUJETTE A SURTAXE SUR TERRAIN VAGUE DESSERVI													
1001	86915600	LOT 57E AVENUE RIV PRAIRIES						(12)							
2002		21 94	384		2500	10500					2,62500				
2004		21 94	383		2500	10500					2,62500				
2999											5,25000				
3001								7C	1	281	3800		3800	TSV 1	
4211 4611		M ORLANDO ROMAGNINO 3990 JAURON H4J 1L2						CF							
6620		PROPRIETE SUJETTE A SURTAXE SUR TERRAIN VAGUE DESSERVI													
1001	86915800	LOT 57E AVENUE RIV PRAIRIES						(12)							
2002		21 94	382		2500	10500					2,62500				
2004		21 94	381		2500	10500					2,62500				
2999											5,25000				
3001								7C	2	281	3800		3800	TSV 1	

TABLE D'ÉVALUATION

CODE	COMPTE	EMPLACEMENT - NOM, PROFESSION, RÉSIDENCE					CATEGORIE BÂTIMENT	SCOLAIRE		VALEUR EN DOLLARS			MUNICIPAL	REMARQUES	
		DIR. CAD.	CADASTRE	SUBDIVISION	FRONT	PROFONDEUR		SUPERFICIE	TERR P. C.	TERRAIN	BÂTISSE	TOTAL			
1201 4601	86915800	LES ENTREPRISES ST JUDE 1966 LTEE 903 BELANGER EST H25 169					CF								
6620		PROPRIETE SUJETTE A SURTAXE SUR TERRAIN VAGUE DESSERVI													
1001	86916000	LOT 57E AVENUE RIV PRAIRIES						(12)							
2002		21 94	380		2500	10500					2,62500				
2004		21 94	379		2500	10500					2,62500				
2999											5,25000				
3001							7C	2 261		3800			3800	TVV 1	
1201 4601		LES ENTREPRISES ST JUDE 1966 LTEE 903 BELANGER EST H25 169					CF								
6620		PROPRIETE SUJETTE A SURTAXE SUR TERRAIN VAGUE DESSERVI													
1001	86916200	LOT 57E AVENUE RIV PRAIRIES						(12)							
2002		21 94	378		2500	10500					2,62500				
2004		21 94	377		2500	10500					2,62500				
2999											5,25000				
3001							7C	2 261		3800			3800	TVV 1	
1201 4601		A QUENNEVILLE CONSTRUCTION LTEE 11390 4E AVENUE RIV PRAIRIES H1E 3A6					CF								
6620		PROPRIETE SUJETTE A SURTAXE SUR TERRAIN VAGUE DESSERVI													
1001	86916400	LOT 57E AVENUE RIV PRAIRIES						(12)							
2002		21 94	376		2500	10500					2,62500				
2004		21 94	375		2500	10500					2,62500				
2999											5,25000				
3001							7C	2 261		3800			3800	TVV 1	
1201 4601		A QUENNEVILLE CONSTRUCTION LTEE 11390 4E AVENUE RIV PRAIRIES H1E 3A6					CF								
6620		PROPRIETE SUJETTE A SURTAXE SUR TERRAIN VAGUE DESSERVI													
1001	86916600	LOT 57E AVENUE RIV PRAIRIES						(12)							
2002		21 94	374		2500	10500					2,62500				
2004		21 94	373		2500	10500					2,62500				
2999											5,25000				
3001							7C	2 261		3800			3800	TVV 1	

CODE	COMPTÉ	EMPLACEMENT - NOM PROFESSION, RESIDENCE						CATEGORIE BÂTIMENT	SCOLAIRE		VALEUR EN DOLLARS			REMARQUES
		LIN. CAV.	CADASTRE	INDICATION	TERRAIN	PRISE EN PROFONDEUR	SUPERFICIE		TERR.	TERRAIN	BÂTISSE	TOTAL		
4201 4601	86916600	A		QUENNEVILLE CONSTRUCTION LTEE 11390 4E AVENUE RIV PRAIRIES		HIE 3A6		CF						
6620				PROPRIETE SUJETTE A SURTAXE SUR TERRAIN VAGUE DESSERVI										
1001	86916800			LOT 57E AVENUE RIV PRAIRIES						(12)				
2002			21 94	372		2500	10500					2,62500		
2004			21 94	371		2500	10500					2,62500		
2999												5,25000		
3001									7C	2 281	3800		3800	TVV 1
4201 4601		A		QUENNEVILLE CONSTRUCTION LTEE 11390 4E AVENUE RIV PRAIRIES		HIE 3A6		CF						
6620				PROPRIETE SUJETTE A SURTAXE SUR TERRAIN VAGUE DESSERVI										
1001	86917000			LOT 57E AVENUE RIV PRAIRIES						(12)				
2002			21 94	370		2500	10500					2,62500		
2004			21 94	369		2500	10500					2,62500		
2999												5,25000		
3001									7C	2 281	3800		3800	TVV 1
4201 4601		A		QUENNEVILLE CONSTRUCTION LTEE 11390 4E AVENUE RIV PRAIRIES		HIE 3A6		CF						
6620				PROPRIETE SUJETTE A SURTAXE SUR TERRAIN VAGUE DESSERVI										
1001	86917200			LOT 57E AVENUE RIV PRAIRIES						(12)				
2002			21 94	368		2500	10500					2,62500		
2004			21 94	367		2500	10500					2,62500		
2999												5,25000		
3001									7C	1 281	3800		3800	TVV 1
4204 4604		N		LAZAROS TSIGOUNTOURIDIS, MACHINISTE 10676 AV PELLETIER MONTRÉAL NORD		HIN 3R5		CF	C2					
6620				PROPRIETE SUJETTE A SURTAXE SUR TERRAIN VAGUE DESSERVI										
1001	86917400			LOT 57E AVENUE RIV PRAIRIES						(12)				
2002			21 94	366		2500	10500					2,62500		
2004			21 94	365		2500	10500					2,62500		
2999												5,25000		
3001									7C	1 281	3800		3800	TVV 1

CODE	COMPTE	EMPLACEMENT, NOM, PROFESSION, RÉSIDENCE						CATEGORIE BÂTIMENT	SCOLAIRE		VALEUR EN DOLLARS			REMARQUES	
		D.V. CAU.	CADASTRE	SUBDIVISION	FRONT	PROFONDEUR	SUPERFICIE		TERR P. C.	TERRAIN	BÂTIMENT	TOTAL			
4204 4504	86917800	M LAZAROS TSIGOUNTOURIDIS, MACHINISTE 10676 AV PELLETIER MONTRÉAL NORD H1H 3R5						IF	C2						
6620		PROPRIÉTÉ SUJETTE À SURTAXE SUR TERRAIN VAGUE DESSERVI													
1601	86917600	LOT 57E AVENUE RIV PRAIRIES							(12)						
2002		21 99	364		2500	10500									
3001								7C	1 2B1	1900			1900	TW 1	
4204 4604		M LAZAROS TSIGOUNTOURIDIS, MACHINISTE 10676 AV PELLETIER MONTRÉAL NORD H1H 3R5						IF	C2						
6620		PROPRIÉTÉ SUJETTE À SURTAXE SUR TERRAIN VAGUE DESSERVI													
1001	86917800	LOT 57E AVENUE RIV PRAIRIES							(12)						
2002		21 99	363		2500	10500									
2004		21 99	362		2500	10500									
2006		21 99	361		2500	10500									
2999													7,67500		
3001								7C	1 2B1	5600			5600	TW 1	
4204 4604		M JEAN RUDYJ, COMPTABLE 12290 SALK MONTRÉAL NORD H1G 4Z3						IF	C2						
6620		PROPRIÉTÉ SUJETTE À SURTAXE SUR TERRAIN VAGUE DESSERVI													
1001	86918000	LOT 57E AVENUE RIV PRAIRIES							(12)						
2002		21 99	360		2500	10500									
2004		21 99	359		2500	10500									
2999													5,25000		
3001								7C	1 2B1	3600			3600	TW 1	
4204 4604		M JEAN RUDYJ, COMPTABLE 12290 SALK MONTRÉAL NORD H1G 4Z3						IF	C2						
6620		PROPRIÉTÉ SUJETTE À SURTAXE SUR TERRAIN VAGUE DESSERVI													
1001	86918200	11885 57E AVENUE RIV PRAIRIES													
2002		21 99	358		2500	10500									
2004		21 99	357		2500	10500									
2006		21 99	356		2500	10500									
2008		21 99	355		2500	10500									
2010		21 99	354		2500	10500									
2012		21 99	353		2500	10500									

CODE	COMPTE	EMPLACEMENT NOM PROFESSIONAL RÉSIDENCE					CATEGORIE BÂTIMENT	SCOLAIRE		VALEUR EN DOLLARS			MUNICIPAL	REMARQUES
		DIV. CAD.	CADASTRE	SUBDIVISION	FRONT	PROFONDEUR		SUPERFICIE	TERR	F. C.	TERRAIN	BÂTISSE		
2015 2016 2999	86918200	21 94 21 94	352 351	2500 2500	10500 10500	2,62500 2,62500 21,30000								
3001							4B	2 281	31600	117500	149100	T C 1		
4201 4601		PENNOAK CHEMICAL TRANSPORT LTD 11885 57E AVENUE RIV PRAIRIES H1E 2R8					CA							
6400		CORRESPONDANCE ANGLAISE												
1001	86919000	LOT 57E AVENUE RIV PRAIRIES					(12)							
2002 2004 2999		21 94 21 94	350 349	2500 2500	10500 10500	2,62500 2,62500 5,25000								
3001							7C	2 281	7900		7900	YV 1		
4201 4601		PENNOAK LIMITED 11885 57E AVENUE RIV PRAIRIES H1E 2R8					CA							
6620		PROPRIETE SUJETTE A SURTAXE SUR TERRAIN VAGUE DESSERVI												
7001		4 EME RUE												
1001	86919100	LOT ARR 57E AVENUE RIV PRAIRIES					(12)							
2002 2002		21 94	P396	39300 39140	1000 1014	3,92200								
3001							7C	2 281	2900		2900	YV 1		
4212 4612		PENNOAK CHEMICAL TRANSPORT LTD 11885 57E AVENUE RIV PRAIRIES H1E 2R8					CA							
6620		PROPRIETE SUJETTE A SURTAXE SUR TERRAIN VAGUE DESSERVI												
1001	86919300	LOT 57E AVENUE RIV PRAIRIES					(12)							
2002 2002 2004 2006 2999		21 94 21 94 21 94	P288 287 286	2280 2329 2500 2500	10694 10609 10500 10500	2,33700 2,62500 2,62500 7,58700								
3001							7A	1 281	10000		10000	YV 1		
4201 4601 4202		RICHARD RIVET 12240-4E AVENUE H1E 3R5 8575 Mme GIOVANNI FRANZINI-RIVET					1F 2F							
6620		PROPRIETE SUJETTE A SURTAXE SUR TERRAIN VAGUE DESSERVI												

ANNULE

Nouvelle orientation
annule et porte
au R 896 49041
CERT. 24-1082 1-144 261

CODE	COMPTÉ	EMPLACEMENT, NOM, PROFESSION, RÉSIDENCE					CATEGORIE BÂTIMENT	SCOLAIRE		VALEUR EN DOLLARS			MUNICIPAL	REMARQUES
		DIV. CAD.	CADASTRAL	SUBDIVISION	PROFIT.	PROFONDEUR		SUPERFICIE	TERR. P. C.	TERRAIN	BÂTISSE	TOTAL		
1001	86919600	LOT 57E AVENUE RIV PRAIRIES					(02)							
2002	A-107583	21 94	285		2500	10500				2,62500				
2004	21-09-84	21 94	289		2500	10500				2,62500				
2999										5,25000				
3001							6A							
4201		M JEAN CLAUDE ROMPRE					1F							
4601		9969 LAHAYE ST LEONARD. HIR 3R1							291	6900		6900	F06 204-3 T.M.V. 1	
6620		PROPRIETE SUJETTE A SURTAXE SUR TERRAIN VAGUE DESSERVI												
1001	86919800	LOT 57E AVENUE RIV PRAIRIES					(02)							
2002		21 94	283		2500	10500				2,62500				
3001							7A	1 201	3500		3500	T.M.V. 1		
4201		M ARISTE DENEULT					1F							
4601		12035 57E AVENUE RIV PRAIRIES HIE 2M9												
4202		MME GILLES LAMONTAGNE (SOLANGE DENEULT)					2F							
4602		12035 57E AVENUE RIV PRAIRIES HIE 2M9												
6620		PROPRIETE SUJETTE A SURTAXE SUR TERRAIN VAGUE DESSERVI												
1001	86919900	12031-37 57E AVENUE RIV DES PRAIRIES					(02)							
2002		21 94	281		2500	10500				2,62500				
2004		21 94	282		2500	10500				2,62500				
2006		21 94	280		2500	10500				2,62500				
2999										7,87500				
3001							2D	1 281	10500	38000	49100	T.R. 1		
4205		M ARISTE DENEULT, LIVREUR					1F							
4605		12035 57E AVENUE RIV PRAIRIES HIE 2M9												
4206		MME SOLANGE DENEULT					3F							
4606		12035 57E AVENUE RIV PRAIRIES HIE 2M9												
1001	86920200	12045-47 57E AVENUE RIV DES PRAIRIES					(02)							
2002	A-107639	21 94	278		2500	10500				2,62500				
2004	24-09-84	21 94	279		2500	10500				2,62500				
2999										5,25000				
3001							2B	1 201	6900	39500	46300	T.R. 1		
4201		M JEAN CHAYER, CHAUFFEUR					1F							
4601		12047 57E AVENUE RIV PRAIRIES HIE 2M9												
1001	86920350	LOT 57E AVENUE RIV DES PRAIRIES					(02)							

86980900

3FI1

4201 Mlle Gabrielle Thibault

4601 13049 57^e Avenue HIE 2M9

CERT.	EFF.
16-11-84	24-9-84

86919600

9FI1

4201 Ville de Montreal - Service de la Gestion
Immobilieres

4601 507 Pl. d'Armen. #200 H2Y 2W8

CERT.	EFF.
17-12-84	21-9-84

CODE	COMPTÉ	EMPLACEMENT NOM, PROFESSION, RESIDENCE					CATEGORIE BÂTIMENT	SCOLAIRE		VALEUR EN DOLLARS			MUNICIPAL	REMARQUES
		AV. CAD.	CADASTRE	SUBDIVISION	FRONT	PROFONDEUR		SURFACE	FERR. P. C.	TERRAIN	BÂTIMENT	TOTAL		
2002 2004 2999	86920350	21 94 21 94	277 276		2500 2500	10500 10500					2,62500 2,62500 5,25000			
3001							7A	1	281	6900			4900	T R I
4201 4601		M JEAN GUY LEATHEAD 12930 57E AVENUE HIE 3V6												
6620		PROPRIETE SUJETTE A SURTAXE SUR TERRAIN VAGUE DESSERVI												
1001	86920400	12065 57E AVENUE RIV DES PRAIRIES												
2002 2008 2999		21 94 21 94	275 274		2500 2500	10500 10500					2,62500 2,62500 5,25000			
3001							2A	1	281	6900	33200		40100	T R I
4201 4601		MR EDWARD FITKA 12065-57 Avenue R.D.P., HIE 2M9 3209 MICHEL ANGE H2A 1M6												
4202 4602		MRS ROSA DE SANTIIS FITKA 3209 MICHEL ANGE H2A 1M6 12065-57 Avenue, R.D.P., HIE 2M9												
1001	86920800	12075 57E AVENUE RIV DES PRAIRIES												
2002 2004 2999		21 94 21 94	272 273		2500 2500	10500 10500					2,62500 2,62500 5,25000			
3001							2A	1	281	6900	23100		30000	T R I
4204 4604		M ROSAIRE PLOURDE 12075 57E AVENUE RIV PRAIRIES HIE 2M9												
1001	86921000	12085 57E AVENUE RIV DES PRAIRIES												
2002 2004 2006 2008 2999		21 94 21 94 21 94 21 94	269 270 268 271		2500 2500 2500 2500	10500 10500 10500 10500					2,62500 2,62500 2,62500 2,62500 10,50000			
3001							2B	1	281	13800	46400		60200	T R I
4211 4611		MME DAMIEN LANGLOIS (CLEMENCE AUDET) 12085 57E AVENUE RIV PRAIRIES HIE 2M9												
1001	86921500	12105 57E AVENUE RIV DES PRAIRIES												
2002		21 94	267		2500	10500					2,62500			

RÔLE D'ÉVALUATION

CODE	COMPTÉ	EMPLACEMENT NON PROFESSIONNEL RESIDENCE					SUPERFICIE	CATEGORIE BAYMENT	SCOLAIRE		VALEUR EN DOLLARS			REMARQUES
		NO. CAD.	CADASTRE	SECTION	VOIES	PROFONDEUR			TERR. P. C.	TERRAIN	RATISSE	TOTAL	MUNICIPAL	
2004 2999	86921500	21 94	266	2500	10500	2,62500 5,25000								
3001								2A	1	281	6900	15900	22800	T R 1
4202 4602		MME MICHELINE SICARD 12105 57E AVENUE RIV PRAIRIES H1E 2M9						7F						
1001	86921700	12115 57E AVENUE RIV DES PRAIRIES												
2002		21 94	265	2500	10500	2,62500								
2004		21 94	264	2500	10500	2,62500								
2006		21 94	263	2500	10500	2,62500								
2999						7,87500								
3001								4A	1	281	10400	51700	62100	T S 1
4201 4601		MME CLAIRE AUDET-GIRARD 12115 57E AVENUE H1E 2M9						5F						
1001	86921900	12125 57E AVENUE RIV PRAIRIES												
2002		21 94	262	2500	10500	2,62500								
2004		21 94	261	2500	10500	2,62500								
2999						5,25000								
3001								2A	1	281	6900 6900	40800 40800	47700 53600	T R 1
4202 4602		M ALBERIC GRIMARD, CONTROLEUR 12125 57E AVENUE H1E 2M9						1F						
1001	86922100	12135 57E AVENUE RIV PRAIRIES												
2002		21 94	260	2500	10500	2,62500								
2004		21 94	259	2500	10500	2,62500								
2999						5,25000								
3001								2A	1	281	6900	46700	53600	T R 1
4202 4602		M JEAN LEMIEUX, SURINTENDANT 12135 57E AVENUE H1E 2P3						1F						
4203 4603		MME JEAN LEMIEUX (GISELE MORRISSETTE) 12135 57E AVENUE H1E 2P3						2F						
1001	86922300	12155 57E AVENUE RIV DES PRAIRIES												
2002		21 94	258	2500	10500	2,62500								
2004		21 94	257	2500	10500	2,62500								
2006		21 94	256	2500	10500	2,62500								
2008		21 94	255	2500	10500	2,62500								
2999						10,50000								

CODE	COMPTE	EMPLACEMENT - NOM, PROFESSION, RESIDENCE					CATEGORIE BÂTIMENT	SCOLAIRE		VALEUR EN DOLLARS			REMARQUES	
		DIV. CAD.	CADASTRE	SUBDIVISION	FRONT	PROFONDEUR		SURFACE	TERR. P. C.	TERRAIN	BÂTISSE	TOTAL		
3001	86922300	M ROLAND SENECHAL, EDUCATEUR VERSO 12155 57E AVENUE RIV PRAIRIES H1E 2M9					1F	1	2B1	13800	21700	35500	T R 1	
9201		12165 12155 57E AVENUE RIV PRAIRIES												
9401														
1001	86922700	21 94 254 2500 10500 2,62500												
2002		21 94 253 2500 10500 2,62500								7000	58 300	65 300	T R	
3001		5,250.00								3500		3500	T R	
9211		MME GERMAIN MARTINEAU (THERESE TREMBLAY) 9540 SE RUE RIV PRAIRIES H1E 1K1					4F	1						
9411		12166-57 Avenue 12155 57E AVENUE RIV PRAIRIES H1E 2M9												
6620		PROPRIETE SUJETTE A SURTAXE SUR TERRAIN VAGUE DESSERVI												
1001	86922800	LOT 57E AVENUE RIV PRAIRIES												
2002		21 94 253 2500 10500 2,62500												
3001		ANNULÉ												
9211		MME GERMAIN MARTINEAU (THERESE TREMBLAY) 9540 SE RUE RIV PRAIRIES H1E 1K1					4F	1						
9411														
6620		PROPRIETE SUJETTE A SURTAXE SUR TERRAIN VAGUE DESSERVI												
7001		5 EKE RUE												
1001	86922900	LOT 57E AVENUE RIV PRAIRIES												
2002	A. 116619	21 94 P196 2500 5900 1,37500												
3001	24-484													
9205		MME EILEEN KOURI VERSO 100 BRONSON AV #306 OTTAWA ONTARIO K1R 6G8					3F	2						
9405														
6620		PROPRIETE SUJETTE A SURTAXE SUR TERRAIN VAGUE DESSERVI												
1001	86923000	ARR 9555 SE RUE												
2002		21 94 P196 2500 5000 1,25000												
3001														
4203		MME SUZANNE DESJARDINS 9557 SE RUE RIV PRAIRIES H1E 1K1					3F	1						
4403														
1001	86923100	12205-07 57E AVENUE RIV DES PRAIRIES												

86922300

1F21

4201 M. O'Brien Labrecq

4601 12155 - 57^e Avenue N.E. 2M9

2F21

4202 Mme Carole Vignault - Labrecq

DATE	12/14/81
2458124-84	281

86922900

2F21

4201 Mme Suzanne Desjardins

4601 9555 5^e Ave N.E. 1K4

DATE	12/14/81
2458124-84	281

CODE	COMPTE	EMPLACEMENT					SUPERFICIE	CATEGORIE BÂTIMENT	SCOLAIRE		VALEUR EN DOLLARS			MUNICIPAL	REMARQUES	
		NOY. CAD.	CADASTRE	INDICATEUR	FRONT	PROFONDEUR			TERR. P. C.	TERRAIN	BÂTISSE	TOTAL				
2002	86923100	21	94	195	2500	10500	2,62500									
2004		21	94	199	2500	10500	2,62500									
2999							5,25000									
3001								25	1	281	6900	34100	41000	T R I		
4201		M PIERINO CICCONE														
4601		12205 57E AVENUE RIV PRAIRIES H1E 2N3														
1001	86923300	12215 57E AVENUE RIV DES PRAIRIES							(02)							
2002		21	94	193	2500	10500	2,62500									
2004		21	94	192	2500	10500	2,62500									
2999							5,25000									
3001								2A	1	281	6900	19200	26100	T R I		
4201		M GUY VAUDRY														
4601		12215 57E AVENUE H1E 2N3														
1001	86923600	12235 57E AVENUE RIV PRAIRIES							(02)							
2001		21	94	191	2500	10500	2,62500									
2002		21	94	190	2500	10500	2,62500									
2004		21	94	189	2500	10500	2,62500									
2999							7,87500									
3001								2A	1	281	10300	70200	80500	T R I		
4205		M JOSEPH DESMANINS, BRIQUETEUR														
4605		12235 57E AVENUE H1E 2N3														
4206		MME JOSEPH DEMANINS (ARISTEA MOTHUSSI)														
4606		12235 57E AVENUE H1E 2N3														
1001	86923800	12245 57E AVENUE RIV DES PRAIRIES							(02)							
2002		21	94	188	2500	10500	2,62500									
2004		21	94	187	2500	10500	2,62500									
2999							5,25000									
3001								2A	1	281	6900	20600	26900	T R I		
4211		M PAUL ENTLE LAHAIE, MENUISIER														
4611		12245 57E AVENUE RIV PRAIRIES H1E 2N3														
1001	86924000	12255 57E AVENUE RIV DES PRAIRIES							(02)							
2002		21	94	186	2500	10500	2,62500									
2004		21	94	185	2500	10500	2,62500									
2999							5,25000									
3001								2A	1	281	6900	23800	30700	T R I		

CERT.	EFF.	
16-11-84	1-1-84	261

CODE	COMPTÉ	EMPLACEMENT NOM PROFESSION RÉSIDENCE					CATEGORIE BÂTIMENT	SCOLAIRE		VALEUR EN DOLLARS			MUNICIPAL	REMARQUES
		DIV. CAD.	CADASTRE	SUBDIVISION	PROFOND.	HAUTEUR		SUPERFICIE	TERR.	TERRAIN	BÂTI	TOTAL		
4201 4601	86924000	M MAURICE GAUTHIER, JOURNALIER 12255 57E AVENUE H1E 2N3					2F							
1001	86924200	12245 57E AVENUE RIV DES PRAIRIES					(02)							
2002 2004 2999		21 94 184 2500 10500 2,62500 21 94 183 2500 10500 2,62500 5,25000												
3001							2A	1 281	6900	27800	34700	T R 1		
4204 4604		M PAUL EMILE BRIEN, OPERATEUR 12245 57E AVENUE RIV PRAIRIES H1E 2N3					1F							
1001	86924400	12275 57E AVENUE RIV DES PRAIRIES					(02)							
2002 2004 2999		21 94 182 2500 10500 2,62500 21 94 181 2500 10500 2,62500 5,25000												
3001							2A	1 281	6900	31100	38000	T R 1		
4204 4604		M OVILA BRIEN, INSPECTEUR 12275 57E AVENUE RIV PRAIRIES H1E 2N3					1F							
1001	86924600	12285 57E AVENUE RIV DES PRAIRIES					(02)							
2002 2004 2006 2999		21 94 180 2500 10500 2,62500 21 94 179 2500 10500 2,62500 21 94 178 2500 10500 2,62500 7,87500												
3001							2A	1 281	10300	21900	32200	T R 1		
4205 4605		MME NELSON COSSETTE (ANNETTE LAHAIE) 12285 57E AVENUE H1E 2N3					5F							
1001	86924900	LOT 57E AVENUE RIV PRAIRIES					(02)							
2002		21 94 177 2500 10500 2,62500												
3001							7A	1 281	3500		3500	T R 1		
4205 4605		MME NELSON COSSETTE (ANNETTE LAHAIE) 12285 57E AVENUE H1E 2N3					5F							
4620		PROPRIETE SUJETTE A SURTAXE SUR TERRAIN VAGUE DESSERVI												
1001	86925000	12305 57E AVENUE RIV DES PRAIRIES					(02)							

CODE	COMpte	EMPLACEMENT NOM, PROFESSION, RÉSIDENCE					SUPERFICIE	CATEGORIE BÂTIMENT	SCOLAIRE			VALEUR EN DOLLARS			REMARQUES
		DATE CAD.	CADASTRE	SURFACE	FRONT	PROFONDEUR			TERR. P. C.	TERRAIN	BÂTISSE	TOTAL	MUNICIPAL		
2002	86925000	21 94	176		2500	10500	2,62500								
2004		21 94	175		2500	10500	2,62500								
2006		21 94	174		2500	10500	2,62500								
2999							7,87500								
3001								2A	1	201	10300	29900	40200	T R 1	
4204		M EDDY COSSETTE, CHAUFFEUR													
4604		12305 57E AVENUE RIV PRAIRIES N1E 2N3													
1001	86925400	12325 57E AVENUE RIV PRAIRIES													
2002		21 94	173		2500	10500	2,62500								
2004		21 94	172		2500	10500	2,62500								
2006		21 94	171		2500	10500	2,62500								
2999							7,87500								
3001								2A	1	201	10300	56200	66500	T R 1	
4203		M AURELE BERNIER													
4603		12325 57E AV RIV PRAIRIES N1E 2N3													
1001	86925700	LOT 57E AVENUE RIV PRAIRIES													
2002		21 94	170		2500	10500	2,62500								
3001								7A	1	201	3500		3500	T R 1	
4201		M AURELE BERNIER, PLONBIER													
4601		12325 57E AV RIV PRAIRIES N1E 2N3													
6620		PROPRIETE SUJETTE A SURTAXE SUR TERRAIN VAGUE DESSERVI													
1001	86925800	LOT 57E AVENUE RIV PRAIRIES													
2002		21 94	169		2500	10500	2,62500								
3001								7A	1	201	3500		3500	T R 1	
4201		M GUY NILOT, OPERATEUR													
4601		12355 57E AVENUE RIV PRAIRIES N1E 2N3													
6620		PROPRIETE SUJETTE A SURTAXE SUR TERRAIN VAGUE DESSERVI													
1001	86925900	12355 57E AVENUE RIV DES PRAIRIES													
2002		21 94	168		2500	10500	2,62500								
2004		21 94	167		2500	10500	2,62500								
2999							5,25000								
3001								2A	1	201	6900	52100	59000	T R 1	

CODE	COMPTÉ	EMPLACEMENT NOM, PROFESSION, RESIDENCE					CATEGORIE BÂTIMENT	SCOLAIRE		VALEUR EN DOLLARS			MUNICIPAL	REMARQUES	
		DIV. CAD.	CADASTRE	SUBDIVISION	FOND	PROFONDEUR		SUPERFICIE	TERR. P. C.	TERRAIN	BÂTISSE	TOTAL			
4211 4611	86925900	MME GUY HILOT (SUZANNE TRAHAN) 12355 57E AVENUE RIV PRAIRIES													
1001	86926100	LOT 57E AVENUE RIV PRAIRIES													
2002 2004 2999	A-123874 12-07-84		21 94	166	2500	10500					2,62500				
			21 94	165	2500	10500					2,62500				
											5,25000				
3001							7A	1	2B1	6900		6900	T R 1		
4201 4601		M RAFFAELE RACANELLI 12397 16E AVENUE RIVIERE DES PRAIRIES													
4620		PROPRIETE SUJETTE A SURTAXE SUR TERRAIN VAGUE DESSERVI													
7001		4 SNE RUE													
1001	86926300	12915 57E AVENUE RIV DES PRAIRIES													
2002 2002			21 94	P104	1461	10500					1,98900				
					1380										
3001							2A	1	2B1	2000	17200	19200	T R 1		
4201 4601 4602 4602		M ISAIAS GARCIA 12415 57E AVENUE RIV PRAIRIES MME ISAIAS GARCIA (SARA CURIEL) 12415 57E AVENUE RIV PRAIRIES													
1001	86926400	12417 57E AVENUE RIV DES PRAIRIES													
2002 2002 2004 2004 2999			21 94	P104	1090	10500					1,13400				
					1120										
			21 94	P103	1210	10500					1,22900	0			
					1130										
											2,36300				
3001							2A	1	2B1	3100	17500	20600	T R 1		
4201 4401		MME DANIELLE ROBIDOUX-ST PIERRE 12417 57E AVENUE													
1001	86926600	12425-27 57E AVENUE RIV DES PRAIRIES													
2002 2002 2004 2006 2999			21 94	P103	1290	10500					1,39600				
					1370										
			21 94	102	2500	10500					2,62500				
			21 94	101	2500	10500					2,62500				
											6,64600				
3001							2B	1	2B1	8700	21700	30400	T R 1		

86926300

1FI1

4001 M. Daniel Lamoignon

4601 1245, 57^e avenue H1E 3V5

2FI1

4302 Mme Johanne Pitt-Lamoignon

CERT.	EFF.
10/2/84	11/2/83

86926100

1FI1

4201 M. Jacques Charette

4601 5567 Pierre Bernard, H1K 2R9

2FI1

4202 Mme Christine Fréchette-Charette

CERT.	EFF.
20/8/84	12/7/84

252

CODE	COMpte	EMPLACEMENT (DOM, PROFESSION, RÉSIDENCE)					CATEGORIE BÂTIMENT	SCOLAIRE		VALEUR EN DOLLARS			REMARQUES	
		DIV. CAD.	CADASTRI	SECTION	FRONT	PROFONDEUR		SUPERFICIE	TERR. P. C.	TERRAIN	BÂTISSSE	TOTAL		
4201 4601	86926600	M FERNAND PAQUIN												
		12425 57E AVENUE RIV PRAIRIES												
1001	86926900	12435 57E AVENUE RIV DES PRAIRIES												
2002		21 94	100		2500	10500				2,62500				
2004		21 94	99		2500	10500				2,62500				
2999										5,25000				
3001														
4201 4601		M ROBERT AYOTTE												
		12435 57E AVENUE												
4202 4602		MME ROBERT AYOTTE (LUCILLE LAGACE)												
		12435 57E AVENUE												
1001	86927100	LOT 57E AVENUE RIV PRAIRIES												
2002		21 94	98		2500	10500				2,62500				
2004		21 94	97		2500	10500				2,62500				
2999										5,25000				
3001														
4201 4601		LES CONSTRUCTIONS CLAUDE BERNARD INC												
		9890 31EME RUE												
6620		PROPRIETE SUJETTE A SURTAXE SUR TERRAIN VAGUE DESSERVI												
1001	86927300	LOT 57E AVENUE RIV PRAIRIES												
2002		21 94	96		2500	10500				2,62500				
3001														
4204 4604		M GILLES CHAMPAGNE, JOURNALIER												
		12455 57E AVENUE RIV PRAIRIES												
4205 4605		MME LISE BERNARD-CHAMPAGNE												
		12455 57E AVENUE RIV PRAIRIES												
6620		PROPRIETE SUJETTE A SURTAXE SUR TERRAIN VAGUE DESSERVI												
1001	86927400	12455-57E AVENUE RIV PRAIRIES												
2002		21 94	95		2500	10500				2,62500				
3001														
4204 4604		M GILLES CHAMPAGNE, JOURNALIER												
		12455 57E AVENUE RIV PRAIRIES												

VERSO

86987100

1F21

4201 M. Gilles Champagne

4601 12455 57^e Avenue HIE 3V5

3F21

4202 Mlle Lise Bernand

SECT.	EXP.
10185	1208A

4E520

REVENUE EVALUATION

CODE	COMPTÉ	EMPLACEMENT NOM, PROFESSION, RÉSIDENCE					CATEGORIE BÂTIMENT	SCOLAIRE		VALEUR EN DOLLARS			MUNICIPAL *	REMARQUES	
		RIV. CAD.	CADASTRE	DIVISION	FRONT	PROFONDEUR		SUPERFICIE	TERR. P. C.	TERRAIN	BÂTISSE	TOTAL			
4205 4605	86927400	MME LISE BERNARD-CHAMPAGNE 12455 57E AVENUE RIV PRAIRIES H1E 3V5					2F	1							
1001	86927600	LOT 57E AVENUE RIV PRAIRIES													
2002	A-114911 27-3-84	21 94	94		2500	10500				2,62500					
2004		21 94	93		2500	10500				2,62500					
2006		21 94	92		2500	10500				2,62500					
2008		21 94	91		2500	10500				2,62500					
2010		21 94	90		2500	10500				2,62500					
2999										13,12500					
3001								7A	1 281	17200			17200 TRV 1		
4204 4604		M MATHIEU PENNAMPÈDE, COURTIER 1175 MONTMARTRE DUVERNEY LAYAL H7E 3P2					1F	C2							
4620		PROPRIÉTÉ SUJETTE À SURTAXE SUR TERRAIN VAGUE DESSERVY													
1001	86927810	LOT 57E AVENUE RIV PRAIRIES													
2002		21 94	P89		1886	10500				2,97800					
2002					1909										
3001								6B	261	2600			2600 E06 204-3		
4204 4604		LA VILLE DE MONTRÉAL (SERVICE DES IMMEUBLES) 275 NOTRE-DAME, E. H2Y 1C6					9F								
7001		8L PERRAS													
1001	86928600	LOT 57E AVENUE RIV PRAIRIES													
2002		21 94	83		2500	10500				2,62500					
3001								6B	281	3400			3400 E06 204-3		
4204 4604		LA VILLE DE MONTRÉAL (SERVICE DES IMMEUBLES) 275 NOTRE-DAME, E. H2Y 1C6					9F	1							
1001	86928650	LOT 57E AVENUE													
2002		21 94	P84		624	10500				50800					
2002					601										
3003								4B	281	700			700 E06 204-3		
4204 4604		LA VILLE DE MONTRÉAL (SERVICE DES IMMEUBLES) 275 NOTRE-DAME, E. H2Y 1C6					9F	2							

869276.00

1972

4201 N. André-Queirozville

4601 421 G. P. Highway, St. Charles, JQH 260
11390 4^e Avenue HIE 3A6 F1229 4170 4 13.10 84

CERT.	EFF.	
16-5-84	27.3.84	281

CODE	COMPTÉ	EMPLACEMENT - NOM, PROFESSION, RÉSIDENCE					CATEGORIE BÂTIMENT	VALEUR EN DOLLARS			REMARQUES		
		DIV. CAD.	CADASTRE	SUBDIVISION	FRONT	PROFONDEUR		SUPERFICIE	SCOLAIRE	TERR. P. C.		TERRAIN	BÂTISSE
1001	86928000	12515 57E AVENUE RIV. PRAIRIES					(02)						
2002		21 94		82	2500	10500					2,62500		
2004		21 94		81	2500	10500					2,62500		
2999											5,25000		
3001							2A	1 281	6900	20700	27600	T R 1	
4212		M FULVIO CRENASCO, BUANDIER					1F						
4612		12515 57E AVENUE RIV. PRAIRIES MIE 2MS											
1001	86929000	12535 57E AVENUE RIV. PRAIRIES					(02)						
2002		21 94		80	2500	10500					2,62500		
2004		21 94		79	2500	10500					2,62500		
2006		21 94		78	2500	10500					2,62500		
2008		21 94		77	2500	10500					2,62500		
2999											10,50000		
3001							2A	1 281	13800	11400	25200	T R 1	
4204		M LOUIS BIGRAS					1F						
4604		256 AV. DES PYNS E. M20 1P3											
1001	86929400	12545 57E AVENUE RIV. PRAIRIES					(02)						
2002		21 94		76	2500	10500					2,62500		
2004		21 94		75	2500	10500					2,62500		
2006		21 94		74	2500	10500					2,62500		
2008		21 94		73	2500	10500					2,62500		
2999											10,50000		
3001							2A	1 281	13800	13000	26800	T R 1	
4211		M ALPHONSO CASTAGNA					1F						
4611		8135 LANGELIER ST. LEONARD M1P 287											
1001	86929900	12565-67 57E AVENUE RIV. PRAIRIES					(02)						
2002		21 94		72	2500	10500					2,62500		
2004		21 94		71	2500	10500					2,62500		
2999											5,25000		
3001							2A	1 281	6900	24900	31800	T R 1	
4212		MME RENE SIMARD (JEANNE GRAZULIS)					1F						
4612		12567 57E AVENUE RIV. PRAIRIES M1E 2MS											
1001	86930000	12585 57E AVENUE RIV. PRAIRIES					(02)						
2002		21 94		70	2500	10500					2,62500		

CODE	COMPTE	EMPLACEMENT NOM, PROFESSION, RÉSIDENCE					CATEGORIE BÂTIMENT	SCOLAIRE		VALEUR EN DOLLARS			MUNICIPAL	REMARQUES
		N° CAD.	CADASTRE	SUBDIVISION	FRONT	PROFONDEUR		SUPERFICIE	TERR. P. I. C.	TERRAIN	BÂTISSE	TOTAL		
2004 2999	86930000	21 94	69		2500	10500					2,62500 5,25000			
3001							2A	1 2B1	6900	21400	28300	T R 1		
4204 4604		M CHARLES BROUILLETTE 12585 57E AVENUE RIV PRAIRIES H1E 2N6					IF							
7001		3 EME RUE												
1001	86930300	LOT 57E AVENUE RIV PRAIRIES					(02)							
2002	A-127361 18-9-84	21 94	24		2500	10500					2,62500			
3001	A-127362 18-9-84						7A	1 2B1	3500		3500	TVV 1		
4211 4611		M ADELARD LUSIGNAN 12615 57E AVENUE RIV PRAIRIES H1E 2N6					IF							
6620		PROPRIETE SUJETTE A SURTAXE SUR TERRAIN VAGUE DESSERVI												
1001	86930400	12615 57E AVENUE RIV PRAIRIES					(02)							
2002	A-127361	21 94	23		2500	10500					2,62500			
2004	18-09-84	21 94	22		2500	10500					2,62500			
2006		21 94	21		2500	10500					2,62500			
2999	A-127362 18-09-84										7,87500			
3001							2A	1 2B1	10300	13000	23300	T R 1		
4211 4611		M ADELARD LUSIGNAN 12615 57E AVENUE RIV PRAIRIES H1E 2N6					IF							
1001	86930700	LOT 57E AVENUE RIV PRAIRIES					(02)							
2002		21 94	20		2500	10500					2,62500			
2004		21 94	19		2500	10500					2,62500			
2006		21 94	18		2500	10500					2,62500			
2999											7,87500			
3001		VERS0						7A	1 2B1	10300		10300	TVV 1	
4201 4601		M PIERINO CICCONE 12011 6E AVENUE RIV PRAIRIES H1E 3A7					IF							
4202 4602		M ANTONIO CAPORUSCIO 12011 6E AVENUE RIV PRAIRIES H1E 3A7					IF							
4203 4603		M ARMANDO TISEO 7785 BIRNAM H3N 2T9					IF							
6620		PROPRIETE SUJETTE A SURTAXE SUR TERRAIN VAGUE DESSERVI												
1001	86931000	LOT 57E AVENUE RIV PRAIRIES					(02)							

86930700

IFI2

4201 M. Guiseppe Luziano

4601 1615 Musaget Laval H7S-1A2

CERT.	EFF.
1758330-738	

86930300

IFI1

4201 Mme Juliette Page Lusignan

4601 12615 57^e Avenue H1E 2N6

CERT.	EFF.
16118418984	

86930300

IFI2

4201 M. Rameo Lusignan

4601 2270 bl. Ste Rose O, Laval H7R 1S9

CERT.	EFF.
16118418984	

86930400

IFI1

4201 Mme Juliette Page Lusignan

4601 12615 57^e Avenue H1E 2N6

CERT.	EFF.
16118418984	

86930400

IFI1

4201 M. Rameo Lusignan

4601 2270 bl. Ste Rose O, Laval H7R 1S9

CERT.	EFF.
16118418984	

CODE	COMPTA	EMPLACEMENT					NOM, PROFESSION, RESIDENCE	CATEGORIE BÂTIMENT	SCOLAIRE		VALEUR EN DOLLARS			MUNICIPAL	REMARQUES	
		DIV. CAD.	CADASTRE	SUBDIVISION	FRONT	PROFONDEUR			SUPERFICIE	TYPE	FERR. P. C.	TERRAIN	BÂTISSE			TOTAL
2002	86931000	21	94	17	2500	10500	2,62500									
2004		21	94	16	2500	10500	2,62500									
2999							5,25000									
3001								7A	1	251	6900		6900	T R I		
4201							M PIERINO CICCOME	IF								
4601							12011 6E AVENUE RIV PRAIRIES H1E 3A7									
4202							M ANTONIO CAPORUSCIO	IF								
4602							12011 6E AVENUE RIV PRAIRIES H1E 3A7									
4203							M ARMAND TISEO	IF								
4603							77 85 BIRNAM H3N 214									
6620							PROPRIETE SUJETTE A SURTAXE SUR TERRAIN VAGUE DESSERVI									
1001	86931200						12655 57E AVENUE RIV PRAIRIES									
2002		21	94	15	2500	10500	2,62500									
2004		21	94	P13	1250	10500	1,31200									
2006		21	94	14	2500	10500	2,62500									
2999							6,56200									
3001								2A	1	251	8600	66300	74900	T R I		
4201							M LUIGI CARUSO, MECANICIEN	IF								
4601							12655 57E AVENUE MTL H1E 2N6									
4202							MME LUIGI CARUSO (GIOVANNA MARGATO)	2F								
4602							12655 57E AVENUE MTL H1E 2N6									
1001	86931500						12665 57E AVENUE RIV PRAIRIES									
2002		21	94	11	2500	10500	2,62500									
2004		21	94	12	2500	10500	2,62500									
2006		21	94	P13	1250	10500	1,31200									
2999							6,56200									
3001								2A	1	201	8600	16400	25000	T R I		
4204							M RAUL GAGNE	IF								
4604							12665 57E AVENUE RIV PRAIRIES H1E 2N6									
1001	86931800						12685 57E AVENUE RIV PRAIRIES									
2002		21	94	9	2500	10500	2,62500									
2004		21	94	8	2500	10500	2,62500									
2006		21	94	10	2500	10500	2,62500									
2999							7,67500									
3001								2A	1	251	10300	60500	70800	T R I		
4201							M ANTONIO SICARI	IF								
4601							12685 57E AVENUE H1E 2N6									

VERSO

869.31000

1FE2

1201 - M. Giuseppe Braziano

1601 - 1615 Maureen Road H7S-1A2

CERT.	SP.
1-1253	36-433

RÔLE D'ÉVALUATION

CODE	COMPTÉ	EMPLACEMENT - NOM, PROFESSION, RÉSIDENCE					CATEGORIE BÂTIMENT	SCOLAIRE		VALEUR EN DOLLARS			MUNICIPAL	REMARQUES
		DIV. CAD.	CADASTRE	SECTION	FRONT	PROFONDEUR		SUPERFICIE	TERR. P. C.	TERRAIN	BÂTISSE	TOTAL		
1001	86932100	LOT 57E AVENUE RIV. PRAIRIES					1023							
2002		21 94		7	2500	10500					2,62500			
2004		21 94		6	2500	10500					2,62500			
2499											5,25000			
3001		F. 1722 #3093 200-8-584					7A	1	281		6900		6900 TUV 1	
4201		M. RAFFAELE MARRA, CHAUFFEUR 1275 Beach Place, Prince Rupert B.C. V8S 1C4					1F							
4601		637 MC KEAY PRINCE RUPERT BRITISH COLUMBIA V8J 3X6												
4202		MME RAFFAELE MARRA ILINA SICARI					2F							
4502		637 MC KEAY PRINCE RUPERT BRITISH COLUMBIA												
6620		1275 Beach Place, Prince Rupert B.C. V8J 1C4												
7401		PROPRIÉTÉ SUJETTE À SURTAXE SUR TERRAIN VAGUE DESSERVI												
		FIN DU QUARTIER												
	86950010	Voir page 907A												

86952002

C.F.N.2

4201 Construction Oakwood Quebec Inc
4601 21 Fallbrook, Hampstead H3X 3W1

CESS.	EFF.	
17/5/85	6/7/84	

AEB20

86952004

C.F.N.2

4201 Construction Oakwood Quebec Inc
4601 21 Fallbrook, Hampstead H3X 3W1

CESS.	EFF.	
17/5/85	6/7/84	

AEB20

86952006

C.F.N.2

4201 Construction Oakwood Quebec Inc
4601 21 Fallbrook, Hampstead H3X 3W1

CESS.	EFF.	
17/5/85	6/7/84	

AEB20

86952008

C.F.N.2

4201 Construction Oakwood Quebec Inc
4601 21 Fallbrook, Hampstead H3X 3W1

CESS.	EFF.	
17/5/85	6/7/84	

AEB20

CODE	COMPTE	EMPLACEMENT - NOM, PROFESSION, RÉSIDENCE						CATEGORIE BÂTIMENT	SCOLAIRE		VALEUR EN DOLLARS			MUNICIPAL	REMARQUES										
		DIV. CAD	CADASTRE	SUBDIVISION	FRONT	PROFONDEUR	SUPERFICIE		TERR.	BÂTISSE	TERRAIN	BÂTISSE	TOTAL												
1001	86952010	LOT AV ALEXIS CARREL						7A	2	BL	5,000	5,000	T	VVI	Provient de: 86247010										
2002	A-119928 1-6-84	21	125	119	3159	9000	2,84400									<table border="1"> <tr> <td>CERT.</td> <td>EFF.</td> <td></td> </tr> <tr> <td>10-2-85</td> <td>27-5-84</td> <td>319</td> </tr> </table>			CERT.	EFF.		10-2-85	27-5-84	319	
CERT.	EFF.																								
10-2-85	27-5-84	319																							
3001	A-132676	M. NORMAN MALUS 407 MCGILL H2Y 2G3 VERSOS														<table border="1"> <tr> <td>CERT.</td> <td>EFF.</td> <td></td> </tr> <tr> <td>10-2-85</td> <td>27-5-84</td> <td>319</td> </tr> </table>			CERT.	EFF.		10-2-85	27-5-84	319	
CERT.	EFF.																								
10-2-85	27-5-84							319																	
4201	18-12-84	Propriété sujette à surtaxe sur terrain vague desservi						<table border="1"> <tr> <td>CERT.</td> <td>EFF.</td> <td></td> </tr> <tr> <td>10-2-85</td> <td>27-5-84</td> <td>319</td> </tr> </table>			CERT.	EFF.		10-2-85	27-5-84	319									
CERT.	EFF.																								
10-2-85	27-5-84	319																							
4601	A-130571																								
6620	14-11-84																								
1001	86952012	LOT AV ALEXIS CARREL						7A	2	BL	5,000	5,000	T	VVI	Provient de: 86247010										
2002	A-119928 1-6-84	21	125	118	3159	9000	2,84400									<table border="1"> <tr> <td>CERT.</td> <td>EFF.</td> <td></td> </tr> <tr> <td>10-2-85</td> <td>27-5-84</td> <td>319</td> </tr> </table>			CERT.	EFF.		10-2-85	27-5-84	319	
CERT.	EFF.																								
10-2-85	27-5-84	319																							
3001	A-132678	M. NORMAN MALUS 407 MCGILL H2Y 2G3 VERSOS														<table border="1"> <tr> <td>CERT.</td> <td>EFF.</td> <td></td> </tr> <tr> <td>10-2-85</td> <td>27-5-84</td> <td>319</td> </tr> </table>			CERT.	EFF.		10-2-85	27-5-84	319	
CERT.	EFF.																								
10-2-85	27-5-84							319																	
4201	18-12-84	Propriété sujette à surtaxe sur terrain vague desservi						<table border="1"> <tr> <td>CERT.</td> <td>EFF.</td> <td></td> </tr> <tr> <td>10-2-85</td> <td>27-5-84</td> <td>319</td> </tr> </table>			CERT.	EFF.		10-2-85	27-5-84	319									
CERT.	EFF.																								
10-2-85	27-5-84	319																							
4601	A-130571																								
6620	14-11-84																								
1001	86952014	LOT AV ALEXIS CARREL						7A	2	BL	5,000	53,000	58,000	T	VVI	Provient de: 86247010									
2002	A-119928 1-6-84	21	125	117	3159	9000	2,84400										<table border="1"> <tr> <td>CERT.</td> <td>EFF.</td> <td></td> </tr> <tr> <td>10-2-85</td> <td>27-5-84</td> <td>319</td> </tr> </table>			CERT.	EFF.		10-2-85	27-5-84	319
CERT.	EFF.																								
10-2-85	27-5-84	319																							
3001	A-130571	M. NORMAN MALUS 407 MCGILL H2Y 2G3 VERSOS															<table border="1"> <tr> <td>CERT.</td> <td>EFF.</td> <td></td> </tr> <tr> <td>10-2-85</td> <td>27-5-84</td> <td>319</td> </tr> </table>			CERT.	EFF.		10-2-85	27-5-84	319
CERT.	EFF.																								
10-2-85	27-5-84							319																	
4201	14-11-84	Propriété sujette à surtaxe sur terrain vague desservi						<table border="1"> <tr> <td>CERT.</td> <td>EFF.</td> <td></td> </tr> <tr> <td>10-2-85</td> <td>27-5-84</td> <td>319</td> </tr> </table>			CERT.	EFF.		10-2-85	27-5-84	319									
CERT.	EFF.																								
10-2-85	27-5-84	319																							
4601																									
6620																									
1001	86952016	LOT AV ALEXIS CARREL						7A	2	BL	5,000	53,000	58,000	T	VVI	Provient de: 86247010									
2002	A-119928 1-6-84	21	125	116	3159	9000	2,84400										<table border="1"> <tr> <td>CERT.</td> <td>EFF.</td> <td></td> </tr> <tr> <td>10-2-85</td> <td>27-5-84</td> <td>319</td> </tr> </table>			CERT.	EFF.		10-2-85	27-5-84	319
CERT.	EFF.																								
10-2-85	27-5-84	319																							
3001	A-130571	M. NORMAN MALUS 407 MCGILL H2Y 2G3 VERSOS															<table border="1"> <tr> <td>CERT.</td> <td>EFF.</td> <td></td> </tr> <tr> <td>10-2-85</td> <td>27-5-84</td> <td>319</td> </tr> </table>			CERT.	EFF.		10-2-85	27-5-84	319
CERT.	EFF.																								
10-2-85	27-5-84							319																	
4201	14-11-84	Propriété sujette à surtaxe sur terrain vague desservi						<table border="1"> <tr> <td>CERT.</td> <td>EFF.</td> <td></td> </tr> <tr> <td>10-2-85</td> <td>27-5-84</td> <td>319</td> </tr> </table>			CERT.	EFF.		10-2-85	27-5-84	319									
CERT.	EFF.																								
10-2-85	27-5-84	319																							
4601																									
6620																									

86952010 ANNULÉ IFJI

4201 M. Paolo Pennino
4601 7820 Philippe Rottot H4K 2E9

IFJI

4202 M. Antonio Pennino
4602 8542 Ar. Samuel Morse H1E 4T6

CERT.	EFF.
7585	16684

86952012 ANNULÉ CFNI

4201 Construction Raymond Pennino Inc.
4601 12225 Ar. Martin H4K 2B8

CERT.	EFF.
7585	14184

86952012

IFJI

4201 M. Antonio Amicarella
4601 11827 Ar. Alexis Carrel

CERT.	EFF.
7585	18704

86952016 ANNULÉ IFJI

4201 M. Paolo Pennino
4601 7820 Philippe Rottot H4K 2E9

IFJI

4202 M. Antonio Pennino
4602 8542 Ar. Samuel Morse H1E 4T6

CERT.	EFF.
7585	16684

86952010 ANNULÉ CFNI

4201 Construction Raymond Pennino Inc.
4601 12225 Ar. Martin H4K 2B8

CERT.	EFF.
7585	14184

4202 Mlle Anna Alberg
4601 11827 Ar. Alexis Carrel

CERT.	EFF.
7585	18704

3FJI

86952016 ANNULÉ CFNI

4201 Construction Raymond Pennino Inc.
4601 12225 Ar. Martin H4K 2B8

CERT.	EFF.
7585	14184

86952010 ANNULÉ IFJI

4201 M. Filippo Farruggia
4601 11829 Ar. Alexis Carrel

IFJI

86952014 ANNULÉ IFJI

4201 M. Paolo Pennino
4601 7820 Philippe Rottot H4K 2E9

IFJI

4202 Mme Liborio Buvon-Farruggia
4602 8542 Ar. Samuel Morse H1E 4T6

2FJI

4202 M. Antonio Pennino
4602 8542 Ar. Samuel Morse H1E 4T6

IFJI

CERT.	EFF.
7585	18704

CERT.	EFF.
7585	16684

86952012 ANNULÉ IFJI

4201 M. Paolo Pennino
4601 7820 Philippe Rottot H4K 2E9

IFJI

86952014 ANNULÉ CFNI

4201 Construction Raymond Pennino Inc.
4601 12225 Ar. Martin H4K 2B8

CFNI

4202 M. Antonio Pennino
4602 8542 Ar. Samuel Morse H1E 4T6

IFJI

CERT.	EFF.
7585	14184

CERT.	EFF.
7585	16684

CODE	COMPTE	EMPLACEMENT - NOM, PROFESSION, RÉSIDENCE					CATEGORIE BAYMENT	SCOLAIRE		VALEUR EN DOLLARS			MUNICIPAL	REMARQUES	
		DIV. CAD	CADASTRE	SUBDIVISION	FRONT	PROFONDEUR		SUPERFICIE	TERR.	P. C.	TERRAIN	BÂTISSE			TOTAL
1001	86952018 A.119928	LOT AV ALEXIS CARREL													
2002	1-6-84	21	125	115	3159	9000	2,84400								
3001	A.132677							7A	2	BL	5,000		5,000	T VVI Provient de: 86247010	
4201	18-12-84	M. NORMAN MALUS 407 MCGILL H2Y 2G3													
4601	A.130571	VERSOS													
6620	14-11-84	propriété sujette à surtaxe sur terrain vague desservi													
1001	86952020 A.119928	LOT AV ALEXIS CARREL													
2002	1-6-84	21	125	114	3159	9000	2,84400								
3001	A.132861							7A	2	BL	5,000		5,000	T VVI Provient de: 86247010	
4201	19-12-84	M. NORMAN MALUS 407 MCGILL H2Y 2G3													
4601	A.130571	VERSOS													
6620	14-11-84	Propriété sujette à surtaxe sur terrain vague desservi													
1001	86952022 A.119928	LOT AV ALEXIS CARREL													
2002	1-6-84	21	125	156	3159	9000	2,84400								
3001	A.130571							7A	2	BL	5,000		5,000	T VVI Provient de: 86247010	
4201	14-11-84	M. NORMAN MALUS 407 MCGILL H2Y 2G3													
4601		VERSOS													
6620		Propriété sujette à surtaxe sur terrain vague desservi													
1001	86952024 A.119928	LOT AV ALEXIS CARREL													
2002	1-6-84	21	125	155	3159	9000	2,84400								
3001	A.130571							7A	2	BL	5,000		5,000	T VVI Provient de: 86247010	
4201	14-11-84	M. NORMAN MALUS 407 MCGILL H2Y 2G3													
4601		VERSOS													
6620		Propriété sujette à surtaxe sur terrain vague desservi													

86952018 ANNULÉ IFJI

4201 M. Paolo Pennino
4601 7820 Philippe Rottot H4K 2E9

IFJI

4202 M. Antonino Pennino
4602 8542 Av. Samuel Morel H1E 4T6

CERT.	EFF.
7585	1684

86952018 ANNULÉ CFNI

4201 Constructions Ramondo Pennino Inc
4601 12225 Av. Martin H4K 2B8

CERT.	EFF.
7585	1404

86952018 ANNULÉ IFJI

4201 M. Franck Zarrari
4601 11813 Av. Alexis Carrel

3FJI

4202 Mlle Anita Meli

CERT.	EFF.
7585	161284

86952020 ANNULÉ IFJI

4201 M. Paolo Pennino
4601 7820 Philippe Rottot H4K 2E9

IFJI

4202 M. Antonino Pennino
4602 8542 Av. Samuel Morel H1E 4T6

CERT.	EFF.
7585	1684

86952020 ANNULÉ CFNI

4201 Constructions Ramondo Pennino Inc
4601 12225 Av. Martin H4K 2B8

CERT.	EFF.
7585	14184

86952020 ANNULÉ IFJI

4201 M. Costanzo Pennino
4601 11811 Av. Alexis Carrel

CERT.	EFF.
7585	141284

86952022 ANNULÉ IFJI

4201 M. Paolo Pennino
4601 7820 Philippe Rottot H4K 2E9

IFJI

4202 M. Antonino Pennino
4602 8542 Av. Samuel Morel H1E 4T6

CERT.	EFF.
7585	1684

86952022 ANNULÉ CFNI

4201 Constructions Ramondo Pennino Inc
4601 12225 Av. Martin H4K 2E9

CERT.	EFF.
7585	14184

86952024 ANNULÉ IFJI

4201 M. Paolo Pennino
4601 7820 Philippe Rottot H4K 2E9

IFJI

4202 M. Antonino Pennino
4602 8542 Av. Samuel Morel H1E 4T6

CERT.	EFF.
7585	1684

86952024 ANNULÉ CFNI

4201 Constructions Ramondo Pennino Inc
4601 12225 Av. Martin H4K 2B8

CERT.	EFF.
7585	14184

CODE	COMPTE	EMPLACEMENT - NOM PROFESSION, RÉSIDENCE					CATEGORIE BÂTIMENT	SCOLAIRE		VALEUR EN DOLLARS			MUNICIPAL	REMARQUES
		DIV. CAD.	CADASTRE	SUBDIVISION	FRONT	PROFONDEUR		SUPERFICIE	TERR.	P. C.	TERRAIN	BÂTISSE		
1001	86952026 A-119928 14-84													
2002		21	125	154	3159	9000	2,84400							
3001	A-130571 14-11-84							7A	2	BI	5,000		5,000	T VVI Provient de: 86247010
4201														
4601														
6620														
1001	86952028 A-119928 14-84													
2002		21	125	153	3159	9000	2,84400							
3001	A-130571 18-12-84							7A	2	BI	5,000		5,000	T VVI Provient de: 86247010
4201														
4601														
6620														
1001	86952030 A-119928 14-84													
2002		21	125	152	3159	9000	2,84400							
3001	A-130571 14-11-84							7A	2	BI	5,000		5,000	T VVI Provient de: 86247010
4201														
4601														
6620														
1001	86952032 A-119928 14-84													
2002		21	125	151	4560	9000	3,30900							
2002					2792	9173								
3001	A-130571 14-11-84							7A	2	BI	5,800		5,800	T VVI Provient de: 86247010
4201														
4601														
6620														

86952026 ANNULÉ (FJI)
4201 M. Paolo Pennino
4601 7820 Philippe Rotet H4K 2E9

CERT.	EFF.
7585	1684

86952028 (FJI)
4201 M. Genevieve Penneaux
4601 11795 Rue Alexis Barril

CERT.	EFF.
7585	18284

86952032 (CFNI)
4201 Constructions Ramonde Pennino Inc.
4601 12225 Ave. Martin H4K 2C8

CERT.	EFF.
7585	14484

4202 M. Antonino Pennino
4602 8542 Ave. Samuel Moreau H1E 4T6

4202 Mlle Louise Beaumont (3FI)

86952026 (CFNI)
4201 Constructions Ramonde Pennino Inc.
4601 12225 Ave. Martin H4K 2B8

CERT.	EFF.
7585	14484

86952030 ANNULÉ (FJI)
4201 M. Paolo Pennino
4601 7820 Philippe Rotet H4K 2E9

4202 M. Antonino Pennino
4602 8542 Ave. Samuel Moreau H1E 4T6

86952028 ANNULÉ (FJI)
4201 M. Paolo Pennino
4601 7820 Philippe Rotet H4K 2E9

CERT.	EFF.
7585	1684

4202 M. Antonino Pennino
4602 8542 Ave. Samuel Moreau H1E 4T6

86952030 (CFNI)
4201 Constructions Ramonde Pennino Inc.
4601 12225 Ave. Martin H4K 2B8

CERT.	EFF.
7585	14484

86952028 ANNULÉ (CFNI)
4201 Constructions Ramonde Pennino Inc.
4601 12225 Ave. Martin H4K 2B8

CERT.	EFF.
7585	14484

86952032 ANNULÉ (FJI)
4201 M. Paolo Pennino
4601 7820 Philippe Rotet H4K 2E9

4202 M. Antonino Pennino
4602 8542 Ave. Samuel Moreau H1E 4T6

CERT.	EFF.
7585	1684

CODE	COMPTÉ	EMPLACEMENT - NOM, PROFESSION, RÉSIDENCE					CATEGORIE BÂTIMENT	SCOLAIRE		VALEUR EN DOLLARS			MUNICIPAL *	REMARQUES		
		DIV. CAD.	CADASTRE	SUBDIVISION	FRONT	PROFONDEUR		SUPERFICIE	TERR.	BÂTISSE	TERRAIN	BÂTISSE			TOTAL	
1001	86952102	LOT RUE PROJETEE 121-2092														
2002	A-122730 4-7-84	21	121	2048	irr	8153	3,75900									
2002					3963	9800										
3001								7A	2	B1	6,600		6,600	T SV 1	Provient de: 86247050	
4201		M. NORMAN MALUS					1P	1								
4601		407 MCGILL H2Y 2G3														
6620		Propriété sujette à surtaxe sur terrain vague non desservi														
1001	86952104	LOT RUE PROJETEE 121-2092														
2002	A-122730 4-7-84	21	121	2049		3363	9800	3,23400								
2002																
3001								7A	2	B1	5,700		5,700	T SV 1	Provient de: 86247050	
4201		M. NORMAN MALUS					1P	1								
4601		407 MCGILL H2Y 2G3														
6620		Propriété sujette à surtaxe sur terrain vague non desservi														
1001	86952106	LOT RUE PROJETEE 121-2092														
2002	A-122730 4-7-84	21	121	2050		3363	9800	3,23400								
2002																
3001								7A	2	B1	5,700		5,700	T SV 1	Provient de: 86247050	
4201		M. NORMAN MALUS					1P	1								
4601		407 MCGILL H2Y 2G3														
6620		Propriété sujette à surtaxe sur terrain vague non desservi														

86952102

CFN2

4201 A. & S. Construction Co. Inc.

4601 5110 Notre Dame Laval H7W 1V7

CERT.	EFF.
7585	4784

86952104

CFN2

4201 A. & S. Construction Co. Inc.

4601 5110 Notre Dame Laval H7W 1V7

CERT.	EFF.
7585	4784

86952106

CFN2

4201 A. & S. Construction Co. Inc.

4601 5110 Notre Dame Laval H7W 1V7

CERT.	EFF.
7585	4784

1984

CODE	COMPTE	EMPLACEMENT - NOM, PROFESSION, RÉSIDENCE						CATEGORIE BÂTIMENT	SCOLAIRE		VALEUR EN DOLLARS			MUNICIPAL	REMARQUES	
		DIV CAD	CADASTRE	SUBDIVISION	FRONT	PROFONDEUR	SURFACE		TERR P C	TERRAIN	BÂTISSE	TOTAL				
1001	86952108	LOT RUE PROJETEE 121-2092														
2002	A 122730 4784	21	121	2051	3363	9800	3,34000									
2002					3300	10443										
3001		VERSO						7A	2	B1	5,800		5,800	T SV 1	Provient de: 86247050	
4201		M. NORMAN MALUS						1F								
4601		407 MCGILL H2Y 2G3														
6620		Propriété sujette à surtaxe sur terrain vague non desservi														
1001	86952110	LOT RUE PROJETEE 121-2092														
2002	A 122730 4784	21	121	2052	3363	10443	3,55200									
2002					3300	11086										
3001		VERSO						7A	2	B1	6,100		6,100	T SV 1	Provient de: 86247050	
4201		M. NORMAN MALUS						1F								
4601		407 MCGILL H2Y 2G3														
6620		Propriété sujette à surtaxe sur terrain vague non desservi														
1001	86952112	LOT RUE PROJETEE 121-2092														
2002	A 122730 4784	21	121	2053	irr 3891	11086 9416	4,32800									
2002																
3001		VERSO						7A	2	B1	7,600		7,600	T SV 1	Provient de: 86247050	
4201		M. NORMAN MALUS						1F								
4601		407 MCGILL H2Y 2G3														
6620		Propriété sujette à surtaxe sur terrain vague non desservi														

86952108

CFN2

4201 A. J. Construction Co. Inc.

4601 5110 Notre Dame Laval H7W LV7

CERT.	EFF.	
7585	4784	

86952110

CFN2

4201 A. J. Construction Co. Inc.

4601 5110 Notre Dame Laval H7W LV7

CERT.	EFF.	
7585	4784	

86952112

CFN2

4201 A. J. Construction Co. Inc.

4601 5110 Notre Dame Laval H7W LV7

CERT.	EFF.	
7585	4784	

CODE	COMpte	EMPLACEMENT - NOM, PROFESSION, RÉSIDENCE					CATEGORIE BÂTIMENT	SCOLAIRE		VALEUR EN DOLLARS			MUNICIPAL	REMARQUES	
		DIV. CAD.	CADASTRE	SUBDIVISION	FRONT	PROFONDEUR		SUPERFICIE	TERR	PIC	TERRAIN	BÂTISSE			TOTAL
1001	86952202	LOT RUE PROJETEE 121-2092													
2002	A-122730	21	121	2058	irr	irr									
2002	4-7-84				5089	10328					4,30900				
3001							7A	2	B1	7,500		7,500	T SV 1	PROVIENT de: 86247050	
4201		M. NORMAN MALUS													
4601		407 MCGILL H2Y 2G3													
6620		Propriété sujette à surtaxe sur terrain vague non desservi.													
1001	86952204	LOT RUE PROJETEE 121-2092													
2002	A-122730	21	121	2059	3310	10328									
2002	4-7-84				3251	9695					3,25400				
3001							7A	2	B1	5,700		5,700	T SV 1	Provient de: 86247050	
4201		M. NORMAN MALUS													
4601		407 MCGILL H2Y 2G3													
6620		Propriété sujette à surtaxe sur terrain vague non desservi.													
1001	86952205	LOT RUE PROJETEE 121-2092													
2002	A-122730	21	121	2060	3323	9695									
2002	4-7-84				3251	8990					3,03800				
3001							7A	2	B1	5,300		5,300	T SV 1	Provient de: 86247050	
4201		M. NORMAN MALUS													
4601		407 MCGILL H2Y 2G3													
6620		Propriété sujette à surtaxe sur terrain vague non desservi.													

CERT.	EFF.	DE
12-2-84	25-5-84	319

CERT.	EFF.	DE
12-2-84	25-5-84	319

CERT.	EFF.	DE
12-2-84	25-5-84	319

86952202

CFN2

4201 A+S Construction Co. Inc.

4601 5110 Notre Dame, Level H2W LV7

CERT.	EFF.	
7585	4-7-84	

86952204

CFN2

4201 A+S Construction Co. Inc.

4601 5110 Notre Dame, Level H2W LV7

CERT.	EFF.	
7585	4-7-84	

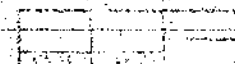
86952206

CFN2

4201 A+S Construction Co. Inc.

4601 5110 Notre Dame, Level H2W LV7

CERT.	EFF.	
7585	4-7-84	



CODE	COMPTÉ	EMPLACEMENT - NOM, PROFESSION, RÉSIDENCE						CATEGORIE BÂTIMENT	SCOLAIRE		VALEUR EN DOLLARS			MUNICIPAL	REMARQUES	
		DIV. CAD.	CADASTRE	SUBDIVISION	FRONT	PROFONDEUR	SUPERFICIE		P.	TERR.	TERRAIN	BÂTISSE	TOTAL			
1001	86952208	LOT RUE PROJETEE 121-2092														
2002	A 122730 4784	21	121	2061	irr 3251	8990	2,92500									
3001								7A	2	B1	5,100		5,100	T SV	1 Provient de: 86247050	
4201		M. NORMAN MALUS						1F								
4601		407 MCGILL H2Y 2G3														
6620		Propriété sujette à surtaxe sur terrain vague non desservi														
1001	86952210	LOT RUE PROJETEE 121-2092														
2002	A 122730 4784	21	121	2062	3251	8990	2,92500									
3001								7A	2	B1	5,100		5,100	T SV	1 Provient de: 86247050	
4201		M. NORMAN MALUS						1F								
4601		407 MCGILL H2Y 2G3														
6620		Propriété sujette à surtaxe sur terrain vague non desservi														
1001	86952212	LOT RUE PROJETEE 121-2092														
2002	A 122730 4784	21	121	2063	3251	8990	2,92500									
3001								7A	2	B1	5,100		5,100	T SV	1 Provient de: 86247050	
4201		M. NORMAN MALUS						1F								
4601		407 MCGILL H2Y 2G3														
6620		Propriété sujette à surtaxe sur terrain vague non desservi														

CERT.	EFF.	
10-2-85	25-2-84	319

CERT.	EFF.	
10-2-85	25-2-84	319

CERT.	EFF.	
10-2-85	25-2-84	319

86952208

CFN2

4201 A & J Construction Co. Inc.

4601 5110 Notre Dame Road H7W 1V7

CERT.	EFF.
7-5-85	4-7-87

86952210

CFN2

4201 A & J Construction Co. Inc.

4601 5110 Notre Dame Road H7W 1V7

CERT.	EFF.
7-5-85	4-7-87

86952212

CFN2

4201 A & J Construction Co. Inc.

4601 5110 Notre Dame Road H7W 1V7

CERT.	EFF.
7-5-85	4-7-87

CODE	COMPTE	EMPLACEMENT - NOM, PROFESSION, RÉSIDENCE					CATEGORIE BÂTIMENT	SOCLAIRE		VALEUR EN DOLLARS			MUNICIPAL	REMARQUES		
		DIV CAD	CADASTRE	SUBDIVISION	FRONT	PROFONDEUR		SUPERFICIE	TERRAIN	BATISSE	TOTAL					
1001	86952214 A-122730 4-7-84	LOT RUE PROJETEE 121-2092														
2002		21	121	2064	3251	8990	2,92500									
3001								7A	2	B1	5,100		5,100	T SV 1	Provient de: 86247050	
4201		M. NORMAN MALUS					1F									
4601		407 MCGILL H2Y 2G3														
6620		Propriété sujette à surtaxe sur terrain vague non desservi														
1001	86952216 A-122730 4-7-84	LOT RUE PROJETEE 121-2092														
2002		21	121	2065	3251	8990	2,92500									
3001								7A	2	B1	5,100		5,100	T SV 1	Provient de: 86247050	
4201		M. NORMAN MALUS					1F									
4601		407 MCGILL H2Y 2G2														
6620		Propriété sujette à surtaxe sur terrain vague non desservi														
1001	86952218 A-122730 4-7-84	LOT RUE PROJETEE 121-2092														
2002		21	121	2066	3251	8990	2,92500									
3001								7A	2	B1	5,100		5,100	T SV 1	Provient de: 86247050	
4201		M. NORMAN MALUS					1F									
4601		407 MCGILL H2Y 2G3														
6620		Propriété sujette à surtaxe sur terrain vague non desservi														

86952214

CFN2

4201 A. S. Construction Co. Inc.

4601 5110 Notre Dame, Local H7W 1V7

CERT.	EFF.
7585	14787

86952216

CFN2

4201 A. S. Construction Co. Inc.

4601 5110 Notre Dame, Local H7W 1V7

CERT.	EFF.
7585	14787

86952218

CFN2

4201 A. S. Construction Co. Inc.

4601 5110 Notre Dame, Local H7W 1V7

CERT.	EFF.
7585	14787

CODE	COMPTE	EMPLACEMENT - NOM, PROFESSION, RÉSIDENCE					CATEGORIE BÂTIMENT	SCOLAIRE		VALEUR EN DOLLARS			MUNICIPAL	REMARQUES		
		DIV. CAD	CADASTRE	SUBDIVISION	FRONT	PROFONDEUR		SUPERFICIE	TERR P. G.	TERRAIN	BÂTISSE	TOTAL				
1001	86952220	LOT RUE PROJETEE 121-2092														
2002	A-122730 4-7-84	21	121	2067	3251	8990	2,92500									
3001								7A	2	Bl	5,100		5,100	T SV 1	Provient de: 86247050	
4201		M. NORMAN MALUS					1F	1								
4601		407 MCGILL H2Y 2G3														
6620		Propriété sujette à surtaxe sur terrain vague non desservi.														
1001	86952222	LOT RUE PROJETEE 121-2092														
2002	A-122730 4-7-84	21	121	2068	3251	8990	2,92500									
3001								7A	2	Bl	5,100		5,100	T SV 1	Provient de: 86247050	
4201		M. NORMAN MALUS					1F	1								
4601		407 MCGILL H2Y 2G3														
6620		Propriété sujette à surtaxe sur terrain vague non desservi.														
1001	86952224	LOT RUE PROJETEE 121-2092														
2002	A-122730 4-7-84	21	121	2069	3251	8990	2,92500									
3001								7A	2	Bl	5,100		5,100	T SV 1	Provient de: 86247050	
4201		M. NORMAN MALUS					1F	1								
4601		407 MCGILL H2Y 2G3														
6620		Propriété sujette à surtaxe sur terrain vague non desservi.														
1001	86952226	LOT RUE PROJETEE 121-2092														
2002	A-122730 4-7-84	21	121	2070	3251	8990	2,92500									
3001								7A	2	Bl	5,100		5,100	T SV 1	Provient de: 86247050	
4201		M. NORMAN MALUS					1F	1								
4601		407 MCGILL H2Y 2G3														
6620		Propriété sujette à surtaxe sur terrain vague non desservi.														

86952220

CFN2

4201 A. S. Construction Co. Inc.

4601 5110 Notre Dame, Level H7W 1V7

CERT.	EXP.
7585	14-7-84

86952222

CFN2

4201 A. S. Construction Co. Inc.

4601 5110 Notre Dame, Level H7W 1V7

CERT.	EXP.
7585	14-7-84

86952224

CFN2

4201 A. S. Construction Co. Inc.

4601 5110 Notre Dame, Level H7W 1V7

CERT.	EXP.
7585	14-7-84

86952226

CFN2

4201 A. S. Construction Co. Inc.

4601 5110 Notre Dame, Level H7W 1V7

CERT.	EXP.
7585	14-7-84

CODE	COMpte	EMPLACEMENT - NOM, PROFESSION, RÉSIDENCE						CATEGORIE BÂTIMENT	SCOLAIRE		VALEUR EN DOLLARS			MUNICIPAL	REMARQUES					
		DIV. CAD.	CADASTRE	SUBDIVISION	FRONT	PROFONDEUR	SUPERFICIE		TERR.	P. C.	TERRAIN	BÂTISSE	TOTAL							
1001	86952228	LOT RUE PROJETEE 121-2092						7A	2	B1	5,100	5,100	T SV 1	Provient de: 86247050						
2002	A-122730 4784	21	121	2071	3251	8990	2,92500													
3001		VERSO																		
4201		M. NORMAN MALUS													1F					
4601		407 MCGILL H2Y 2G3																		
6620		Propriété sujette à surtaxe sur terrain vague non desservi																		
1001	86952230	LOT RUE PROJETEE 121-2092						7A	2	B1	5,100	5,100	T SV 1	Provient de: 86247050						
2002	A-122730 4784	21	121	2072	3251	8990	2,92500													
3001		VERSO																		
4201		M. NORMAN MALUS													1F					
4601		407 MCGILL H2Y 2G3																		
6620		Propriété sujette à surtaxe sur terrain vague non desservi																		
1001	86952232	LOT RUE PROJETEE 121-2092						7A	2	B1	5,100	5,100	T SV 1	Provient de: 86247050						
2002	A-122730 4784	21	121	2073	3251	8990	2,92500													
3001		VERSO																		
4201		M. NORMAN MALUS													1F					
4601		407 MCGILL H2Y 2G3																		
6620		Propriété sujette à surtaxe sur terrain vague non desservi																		
1001	86952234	LOT RUE PROJETEE 121-2092						7A	2	B1	5,100	5,100	T SV 1	Provient de: 86247050						
2002	A-122730 4784	21	121	2074	3251	8990	2,92500													
3001		VERSO																		
4201		M. NORMAN MALUS													1F					
4601		407 MCGILL H2Y 2G3																		
6620		Propriété sujette à surtaxe sur terrain vague non desservi																		

86952228

CFN2

4201 A. S. Construction Co. Inc.

4601 5110 Notre Dame, Local H7W 1V7

CERT.	EFF.
7585	4784

86952234

CFN2

4201 A. S. Construction Co. Inc.

4601 5110 Notre Dame, Local H7W 1V7

CERT.	EFF.
7584	4784

86952230

CFN2

4201 A. S. Construction Co. Inc.

4601 5110 Notre Dame, Local H7W 1V7

CERT.	EFF.
7585	4784

86952232

CFN2

4201 A. S. Construction Co. Inc.

4601 5110 Notre Dame, Local H7W 1V7

CERT.	EFF.
7585	4784

CODE	COMPTE	EMPLACEMENT - NOM, PROFESSION, RÉSIDENCE					CATEGORIE BÂTIMENT	SCOLAIRE		VALEUR EN DOLLARS			MUNICIPAL	REMARQUES	
		DIV. CAD.	CADASTRE	SUBDIVISION	FRONT	PROFONDEUR		SUPERFICIE	TERR. P. C.	TERRAIN	BÂTISSE	TOTAL			
1001	86952236	LOT RUE PROJETEE 121-2092													
2002	A 122730 4-7-84	21	121	2075	3251	8990	2,92500								
3001								7A	2	BL	5,100		5,100	T SV 1	Provient de: 86247050
4201		M. NORMAN MALUS													
4601		407 MCGILL H2Y 2G3													
6620		Propriété sujette à surtaxe sur terrain vague non desservi													
1001	86952238	LOT RUE PROJETEE 121-2092													
2002	A 122730 4-7-84	21	121	2076	3251	8990	2,92500								
3001								7A	2	BL	5,100		5,100	T SV 1	Provient de: 86247050
4201		M. NORMAN MALUS													
4601		407 MCGILL H2Y 2G3													
6620		Propriété sujette à surtaxe sur terrain vague non desservi													
1001	86952240	LOT RUE PROJETEE 121-2092													
2002	A 122730 4-7-84	21	121	2077	irr 3215	8990 6749	3,52000								
3001								7A	2	BL	6,200		6,200	T SV 1	Provient de: 86247050
4201		M. NORMAN MALUS													
4601		407 MCGILL H2Y 2G3													
6620		Propriété sujette à surtaxe sur terrain vague non desservi													
1001	86952242	LOT RUE PROJETEE 121-1930-2													
2002		21	121	1930-3	irr 4905	7493 8990	3,60300								
3001								7A	2	BL	6,300		6,300	T SV 1	Provient de: 86247050

86952236

CFN2

4201 A. S. Construction Co. Inc.

4601 5110 Notre Dame, Local H7W 1V7

CERT.	EXP.
758514781	

86952238

CFN2

4201 A. S. Construction Co. Inc.

4601 5110 Notre Dame, Local H7W 1V7

CERT.	EXP.
758514781	

86952240

CFN2

4201 A. S. Construction Co. Inc.

4601 5110 Notre Dame, Local H7W 1V7

CERT.	EXP.
758514781	

CODE	COMPTE	EMPLACEMENT - NOM, PROFESSION, RÉSIDENCE					CATEGORIE BÂTIMENT	SCCLAIRE		VALEUR EN DOLLARS			MUNICIPAL *	REMARQUES	
		DIV. CAD.	CADASTRE	SUBDIVISION	FRONT	PROFONDEUR		SUPERFICIE	TERR.	P. C.	TERRAIN	BÂTISSE			TOTAL
4201 4601 6620	86952242	M. NORMAN MALUS 407 MCGILL H2Y 2G3					IF								
		Propriété sujette à surtaxe sur terrain vague non desservi													
1001 2002 3001	86952244	LOT RUE PROJETEE 121-1930-2													
		21 121 1930-4 3100 8990 2,79000													
								7A	2 B1	4,900		4,900	T SV	I	Provient de: 86247050
4201 4601 6620		M. NORMAN MALUS 407 MCGILL H2Y 2G3					IF								
		Propriété sujette à surtaxe sur terrain vague non desservi													
1001 2002 3001	86952246	LOT RUE PROJETEE 121-1930-2													
		21 121 1930-5 3100 8990 2,79000													
								7A	2 B1	4,900		4,900	T SV	I	Provient de: 86247050
4201 4601 6620		M. NORMAN MALUS 407 MCGILL H2Y 2G3					IF								
		Propriété sujette à surtaxe sur terrain vague non desservi													
1001 2002 3001	86952248	LOT RUE PROJETEE 121-1930-2													
		21 121 1930-6 3100 8990 2,79000													
								7A	2 B1	4,900		4,900	T SV	I	Provient de: 86247050
4201 4601 6620		M. NORMAN MALUS 407 MCGILL H2Y 2G3					IF								
		Propriété sujette à surtaxe sur terrain vague non desservi													

CODE	COMPTE	EMPLACEMENT - NOM, PROFESSION, RÉSIDENCE					CATEGORIE BÂTIMENT	SCOLAIRE		VALEUR EN DOLLARS			MUNICIPAL *	REMARQUES		
		DIV. CAD.	CADASTRE	SUBDIVISION	FRONT	PROFONDEUR		SUPERFICIE	TERR. P. C.	TERRAIN	BÂTISSE	TOTAL				
1001	86952250	LOT RUE PROJETEE 121-1930-2														
2002		21	121	1930-7	3100	8990	2,79000									
3001								7A	2	BL	4,900		4,900	T SV 1	Provient de: 86247050	
4201		M. NORMAN MALUS					IF									
4601		407 MCGILL H2Y 2G3														
6620		Propriété sujette à surtaxe sur terrain vague non desservi														
1001	86952252	LOT RUE PROJETEE 121-1930-2														
2002		21	121	1930-8	irr	8990	3,36400									
2002					3180	6749										
3001								7A	2	BL	5,900		5,900	T SV 1	Provient de: 86247050	
4201		M. NORMAN MALUS					IF									
4601		407 MCGILL H2Y 2G3														
6620		Propriété sujette à surtaxe sur terrain vague non desservi														
1001	86952302	LOT RUE PROJETEE 125-157														
2002		21	125	143	irr	12201	3,72900									
2002					4800	3000										
3001								7A	2	BL	6,500		6,500	T SV 1	Provient de: 86247010	
4201		M. NORMAN MALUS					IF									
4601		407 MCGILL H2Y 2G3														
6620		Propriété sujette à surtaxe sur terrain vague desservi														

VERSUS

86952302

IFI

4201 No. Paolo Pennino

4601 7820 Philippe Rottot H4K 2E9

IFI

4202 No. Antonio Pennino

4602 8542 Av. Samuel Mercier H1E 4T6

CERT.	EFF.
1515	6677

CODE	COMPTE	EMPLACEMENT - NOM, PROFESSION, RÉSIDENCE						C	P	A	C	C	C	C	C	C	C	C	REMARQUES	
		DIV. CAD	CADASTRE	SUBDIVISION	FRONT	PROFONDEUR	SUPERFICIE													CATÉGORIE BÂTIMENT
1001	86952304	LOT RUE PROJETEE 125-157																		
2002	A 120297 6-6-84	21	125	142	3300	9000	2,97000													
3001		VERSO																		
4201		M. NORMAN MALUS						1F	1											
4601		407 MCGILL H2Y 2G3																		
6620		Propriété sujette à surtaxe sur terrain vague desservi																		
1001	86952306	LOT RUE PROJETEE 125-157																		
2002	A 120297 6-6-84	21	125	141	3300	9000	2,97000													
3001		VERSO																		
4201		M. NORMAN MALUS						1F	1											
4601		407 MCGILL H2Y 2G3																		
6620		Propriété sujette à surtaxe sur terrain vague desservi																		
1001	86952308	LOT RUE PROJETEE 125-157																		
2002	A 120297 6-6-84	21	125	140	3300	9000	2,97000													
3001		VERSO																		
4201		M. NORMAN MALUS						1F	1											
4601		407 MCGILL H2Y 2G3																		
6620		Propriété sujette à surtaxe sur terrain vague desservi																		
1001	86952310	LOT RUE PROJETEE 125-157																		
2002	A 120297 6-6-84	21	125	139	3300	9000	2,97000													
3001		VERSO																		
4201		M. NORMAN MALUS						1F	1											
4601		407 MCGILL H2Y 2G3																		
6620		Propriété sujette à surtaxe sur terrain vague desservi																		

CERT.	EFF.	
10-2-85	25-5-84	319

CERT.	EFF.	
10-2-85	25-5-84	319

CERT.	EFF.	
10-2-85	25-5-84	319

CERT.	EFF.	
10-2-85	25-5-84	319

86952304

IFI

4201 M^o Paolo Pennino
4601 7820 Philippe Rottot H4K 2E9

IFI

4202 M^o Antonio Pennino
4602 8542 Av. Samuel Morel H1E 4T6

CERT.	EFF.
7585	6689

86952306

IFI

4201 M^o Paolo Pennino
4601 7820 Philippe Rottot H4K 2E9

IFI

4202 M^o Antonio Pennino
4602 8542 Av. Samuel Morel H1E 4T6

CERT.	EFF.
7585	6689

86952308

IFI

4201 M^o Paolo Pennino
4601 7820 Philippe Rottot H4K 2E9

IFI

4202 M^o Antonio Pennino
4602 8542 Av. Samuel Morel H1E 4T6

CERT.	EFF.
7585	6689

86952310

IFI

4201 M^o Paolo Pennino
4601 7820 Philippe Rottot H4K 2E9

IFI

4202 M^o Antonio Pennino
4602 8542 Av. Samuel Morel H1E 4T6

CERT.	EFF.
7585	6689

CODE	COMPTÉ	EMPLACEMENT - NOM, PROFESSION, RÉSIDENCE					CATEGORIE BÂTIMENT	SCCLAIRE		VALEUR EN DOLLARS			MUNICIPAL	REMARQUES	
		DIV. CAD.	CADASTRE	SUBDIVISION	FRONT	PROFONDEUR		SUPERFICIE	TERR	F. C.	TERRAIN	BATISSE			TOTAL
1001- 2002 3001	86952312 A 120294 6-6-84	LOT RUE PROJETEE 125-157													
4201 4601 6620		M. NORMAN MALUS 407 MCGILL H2Y 2G3	21	125	138	3300	9000	2,97000							
		Propriété sujette à surtaxe sur terrain vague desservi													
1001 2002 3001	86952314 A 120294 6-6-84	LOT RUE PROJETEE 125-157													
4201 4601 6620		M. NORMAN MALUS 407 MCGILL H2Y 2G3	21	125	137	3300	9000	2,97000							
		Propriété sujette à surtaxe sur terrain vague desservi													
1001 2002 3001	86952316 A 120294 6-6-84	LOT RUE PROJETEE 125-157													
4201 4601 6620		M. NORMAN MALUS 407 MCGILL H2Y 2G3	21	125	136	3300	9000	2,97000							
		Propriété sujette à surtaxe sur terrain vague desservi													
1001 2002 2002 3001	86952318 A 120294 6-6-84	LOT RUE PROJETEE 125-157													
4201 4601 6620		M. NORMAN MALUS 407 MCGILL H2Y 2G3	21	125	135	irr 5541	9770 9000	3,76400							
		Propriété sujette à surtaxe sur terrain vague desservi													

CERT.	EFF.	
10.0.85	25.5.84	319

CERT.	EFF.	
10.0.85	25.5.84	319

CERT.	EFF.	
10.0.85	25.5.84	319

CERT.	EFF.	
10.0.85	25.5.84	319

86952312

IFI

4201 No. Paolo Pennino
4601 7820 Philippe Rottot H4K 2E9

86952318

IFI

4201 No. Paolo Pennino
4601 7820 Philippe Rottot H4K 2E9

IFI

4202 No. Antonio Pennino
4602 8542 Ar. Samuel Moree H1E 4T6

IFI

4202 No. Antonio Pennino
4602 8542 Ar. Samuel Moree H1E 4T6

CERT.	EFF.	
7585	6684	

CERT.	EFF.	
7585	6684	

86952314

IFI

4201 No. Paolo Pennino
4601 7820 Philippe Rottot H4K 2E9

IFI

4202 No. Antonio Pennino
4602 8542 Ar. Samuel Moree H1E 4T6

CERT.	EFF.	
7585	6684	

86952316

IFI

4201 No. Paolo Pennino
4601 7820 Philippe Rottot H4K 2E9

IFI

4202 No. Antonio Pennino
4602 8542 Ar. Samuel Moree H1E 4T6

CERT.	EFF.	
7585	6684	

CODE	COMPTE	EMPLACEMENT - NOM, PROFESSION, RÉSIDENCE					SUPERFICIE	CATEGORIE BÂTIMENT	SCOLAIRE		VALEUR EN DOLLARS			MUNICIPAL	REMARQUES
		DIV. CAD.	CADASTRE	SUBDIVISION	FRONT	PROFONDEUR			TERR. P. C.	TERRAIN	BÂTISSE	TOTAL			
1001	86952320	LOT RUE PROJETEE 125-157													
2002	A 120297	21	125	134	2599	13110									
2002	le 10-84				7264	9770									
3001							7A	2	B1	7,000		7,000	T VV	1 Provient de: 86247010	
4201		M. NORMAN MALUS													
4601		407 MCGILL H2Y 2G3													
6620		Propriété sujette à surtaxe sur terrain vague desservi.													
1001	86952322	LOT RUE PROJETEE 125-157													
2002		21	125	133	2599	10919									
2002					irr	13110									
3001							7A	2	B1	7,900		7,900	T VV	1 Provient de: 86247010	
4201		M. NORMAN MALUS													
4601		407 MCGILL H2Y 2G3													
6620		Propriété sujette à surtaxe sur terrain vague desservi.													
1001	86952324	LOT RUE PROJETEE 125-157													
2002		21	125	132	2599	9524									
2002					6214	10919									
3001							7A	2	B1	7,500		7,500	T VV	1 Provient de: 86247010	
4201		M. NORMAN MALUS													
4601		407 MCGILL H2Y 2G3													
6620		Propriété sujette à surtaxe sur terrain vague desservi.													
1001	86952326	LOT RUE PROJETEE 125-157													
2002		21	125	131	irr	irr									
2002					3694	9524									
2004		21	121	2037	1309	6581									
2004					0.00	6709									
2999															

86.952320

IFI

4201 No. Paolo Pennino

4601 7820 Philippe Lottot H4K 2E9

IFI

4202 No. Antonio Pennino

4602 8542 Av. Samuel Morel H1E 4T6

CERT.	EFF.
7585	6684

CODE	COMPTE	EMPLACEMENT - NOM, PROFESSION, RÉSIDENCE					CATEGORIE BÂTIMENT	SCOLAIRE		VALEUR EN DOLLARS			MUNICIPAL	REMARQUES	
		DIV. CAD.	CADASTRE	SUBDIVISION	FRONT	PROFONDEUR		SUPERFICIE	TERR. P.	C.	TERRAIN	BÂTISSE			TOTAL
3001	86952326	VERSO					7A	2	BL	5,700		5,700	T	SV 1	Provient de: 86247010 et 86247050
4201	A-122729 4-7-84	M. NORMAN MALUS					IF								
4601		407 MCGILL H2Y 2G3													
6620		Propriété sujette à surtaxe sur terrain vague desservi													
1001	86952328	LOT RUE PROJETEE 121-2090													
2002	A-122729 4-7-84	21	121	2036	3528	9501					3,17200				
2002					2848	irr									
2004		21	125	130	000	2976					8500				
2004					581	2920									
2999											3,25700				
3001		VERSO					7A	2	BL	5,700		5,700	T	SV 1	Provient de: 86247050
4201		M. NORMAN MALUS					IF								
4601		407 MCGILL H2Y 2G3													
6620		Propriété sujette à surtaxe sur terrain vague non desservi													
1001	86952330	LOT RUE PROJETEE 121-2090													
2002	A-122729 4-7-84	21	121	2035	3428	9501					3,25600				
3001		VERSO					7A	2	BL	5,700		5,700	T	SV 1	Provient de: 86247050
4201		M. NORMAN MALUS					IF								
4601		407 MCGILL H2Y 2G3													
6620		Propriété sujette à surtaxe sur terrain vague non desservi													
1001	86952332	LOT RUE PROJETEE 121-2090													
2002	A-122729 4-7-84	21	121	2034	3428	9501					3,25600				
3001		VERSO					7A	2	BL	5,700		5,700	T	SV 1	Provient de: 86247050
4201		M. NORMAN MALUS					IF								
4601		407 MCGILL H2Y 2G3													
6620		Propriété sujette à surtaxe sur terrain vague non desservi													

86952326

CFN2

4201 Construction Oakwood Quebec Inc.
4601 21 Fall Brook, Hampstead H3X 3W1

CERT.	EXP.
7585	4784

86952332

CFN2

4201 Construction Oakwood Quebec Inc.
4601 21 Fall Brook, Hampstead H3X 3W1

CERT.	EXP.
7585	4784

86952328

CFN2

4201 Construction Oakwood Quebec Inc.
4601 21 Fall Brook, Hampstead H3X 3W1

CERT.	EXP.
7585	4784

86952330

CFN2

4201 Construction Oakwood Quebec Inc.
4601 21 Fall Brook, Hampstead H3X 3W1

CERT.	EXP.
7585	4784

CODE	COMPTE	EMPLACEMENT - NOM, PROFESSION, RÉSIDENCE					CATEGORIE BÂTIMENT	SCOLAIRE		VALEUR EN DOLLARS			MUNICIPAL	REMARQUES	
		DIV. CAD	CADASTRE	SUBDIVISION	FRONT	PROFONDEUR		SUPERFICIE	TERR	TEPRAIN	BÂTISSE	TOTAL			
1001	86952334	LOT RUE PROJETÉE 121-2090													
2002	A-122729 4-7-84	21	121	2033	3428	9501	3,25600								
3001		VERSO					7A	2	BL	5,700		5,700	T SV	1. Provient de: 86247050	
4201		M. NORMAN MALUS					1F								
4601		407 MCGILL H2Y 2G3													
6620		Propriété sujette à surtaxe sur terrain vague non desservi													
1001	86952336	LOT RUE PROJETÉE 121-2090													
2002	A-122729 4-7-84	21	121	2032	3428	9501	3,25600								
3001		VERSO					7A	2	BL	5,700		5,700	T SV	1. Provient de: 86247050	
4201		M. NORMAN MALUS					1F								
4601		407 MCGILL H2Y 2G3													
6620		Propriété sujette à surtaxe sur terrain vague non desservi													
1001	86952338	LOT RUE PROJETÉE 121-2090													
2002	A-122729 4-7-84	21	121	2031	3428	9501	3,25600								
3001		VERSO					7A	2	BL	5,700		5,700	T SV	1. Provient de: 86247050	
4201		M. NORMAN MALUS					1F								
4601		407 MCGILL H2Y 2G3													
6620		Propriété sujette à surtaxe sur terrain vague non desservi													

86952324

CEN2

4201 Constructions Oakwood Québec Inc.
4601 21 Fall Brook, Hampstead H3X 3W1

CERT.	CF	
7585	4784	

86952326

CEN2

4201 Constructions Oakwood Québec Inc.
4601 21 Fall Brook, Hampstead H3X 3W1

CERT.	CF	
7585	4784	

86952328

CEN2

4201 Constructions Oakwood Québec Inc.
4601 21 Fall Brook, Hampstead H3X 3W1

CERT.	CF	
7585	4784	

CODE	COMPTE	EMPLACEMENT - NOM, PROFESSION, RÉSIDENCE					CATEGORIE BÂTIMENT	SCOLAIRE		VALEUR EN DOLLARS			MUNICIPAL	REMARQUES	
		DIV. CAD.	CADASTRE	SUBDIVISION	FRONT	PROFONDEUR		SUPERFICIE	TERR.	P. C.	TERRAIN	BÂTISSE			TOTAL
1001	86952340	LOT RUE PROJETEE 121-2090													
2002		21	121	2030	3428	9501	3,25600								
3001								7A	2	B1	5,700		5,700	T SV 1 Provient de: 86247050	
4201		M. NORMAN MALUS													
4601		407 MCGILL H2Y 2G3 VERSO													
6620		Propriété sujette à surtaxe sur terrain vague non desservi													
1001	86952342	LOT RUE PROJETEE 121-2090													
2002		21	121	2089	3428	9501	3,25600								
3001								7A	2	B1	5,700		5,700	T SV 1 Provient de: 86247050	
4201		M. NORMAN MALUS													
4601		407 MCGILL H2Y 2G3 VERSO													
6620		Propriété sujette à surtaxe sur terrain vague non desservi													
1001	86952344	LOT RUE PROJETEE 121-2090													
2002		21	121	2088	irr	8031	4,34700								
2002					5558	9501									
3001								7A	2	B1	6,500		6,500	T SV 1 Provient de: 86247050	
4201		M. NORMAN MALUS													
4601		407 MCGILL H2Y 2G3 VERSO													
6620		Propriété sujette à surtaxe sur terrain vague non desservi													
1001	86952350	LOT RUE PROJETEE 121-2090													
2002		21	121	2054	3300	10492	3,46200								
3001								7A	2	B1	6,100		6,100	T SV 1 Provient de: 86247050	

CERT.	EFF.	
12-2-85	25-5-84	319

CERT.	EFF.	
12-2-85	25-5-84	319

CERT.	EFF.	
12-2-85	25-5-84	319

CERT.	EFF.	
12-2-85	25-5-84	319

86952340

CFN2

4201 Construction Oakwood Quebec Inc.

4601 21 Fall Brook, Hampstead H3X 3W1

CERT.	EFF.
7585	4784

86952342

CFN2

4201 Construction Oakwood Quebec Inc.

4601 21 Fall Brook, Hampstead H3X 3W1

CERT.	EFF.
7585	4784

86952344

CFN2

4201 Construction Oakwood Quebec Inc.

4601 21 Fall Brook, Hampstead H3X 3W1

CERT.	EFF.
7585	4784

CODE	COMPTE	EMPLACEMENT - NOM, PROFESSION, RÉSIDENCE						CATEGORIE BÂTIMENT	SCOLAIRE		VALEUR EN DOLLARS			MUNICIPAL	REMARQUES	
		DIV. CAD.	CADASTRE	SUBDIVISION	FRONT	PROFONDEUR	SUPERFICIE		F.	C.	TERRAIN	BÂTISSE	TOTAL			
4201 4601 6620	86952350	M. NORMAN MALUS 407 MCGILL H2Y 2G3 VERSO						1F	1							
		Propriété sujette à surtaxe sur terrain vague non desservi.														
1001 2902 3001	86952352 A 122729 4-7-84	LOT RUE PROJETEE 121-2090 21 121 2055 3300 10492 3,46200														
		Propriété sujette à surtaxe sur terrain vague non desservi.														
4201 4601 6620		M. NORMAN MALUS 407 MCGILL H2Y 2G3 VERSO						1F	1							
		Propriété sujette à surtaxe sur terrain vague non desservi.														
1001 2902 3001	86952354 A 122729 4-7-84	LOT RUE PROJETEE 121-2090 21 121 2056 3300 10492 3,46200														
		Propriété sujette à surtaxe sur terrain vague non desservi.														
4201 4601 6620		M. NORMAN MALUS 407 MCGILL H2Y 2G3 VERSO						1F	1							
		Propriété sujette à surtaxe sur terrain vague non desservi.														
1001 2002 2002 3001	86952356 A 122729 4-7-84	LOT RUE PROJETEE 121-2090 21 121 2057 2940 10492 4,16700 5003 10692														
		Propriété sujette à surtaxe sur terrain vague non desservi.														
4201 4601 6620		M. NORMAN MALUS 407 MCGILL H2Y 2G3 VERSO						1F	2							
		Propriété sujette à surtaxe sur terrain vague non desservi.														

SEPT.	EFF.	
12-85	25.5.84	319

SEPT.	EFF.	
12-85	25.5.84	319

SEPT.	EFF.	
12-85	25.5.84	319

86952350

CFN2

4201 Construction Oakwood Quebec Inc.
4601 21 Fall Brook, Hampstead 113x 3W1

CERT.	EFF.	
7585	4784	

86952356

CFN2

4201 Construction Oakwood Quebec Inc.
4601 21 Fall Brook, Hampstead 113x 3W1

CERT.	EFF.	
7585	4784	

86952352

CFN2

4201 Construction Oakwood Quebec Inc.
4601 21 Fall Brook, Hampstead 113x 3W1


CERT.	EFF.	
7585	4784	

86952354

CFN2

4201 Construction Oakwood Quebec Inc.
4601 21 Fall Brook, Hampstead 113x 3W1

CERT.	EFF.	
7585	4784	



CODE	COMPTE	EMPLACEMENT - NOM, PROFESSION, RÉSIDENCE						CATEGORIE BÂTIMENT	SCOLAIRE		VALEUR EN DOLLARS			MUNICIPAL	REMARQUES	
		DIV. CAD.	CADASTRE	SUBDIVISION	FRONT	PROFONDEUR	SUPERFICIE		TERR.	P. C.	TERRAIN	BÂTISSE	TOTAL			
1001	86952358 A 120297 6-6-84	LOT RUE PROJETEE 125-157														
2002		21	125	149	2320	1rr					73100					
2002					3967	2014										
2004		21	121	2038	3967	7779					3,02800					
2004						7785										
2999											3,75900					
3001		VERSO							7A	2	BL	6,000		6,000	T VV	1 Provient de: 86247010 et 86247050
4201		M. NORMAN MALUS						1F	1							
4601		407 MCGILL H2Y 2G3														
6620		Propriété sujette à surtaxe sur terrain vague desservi														
1001	86952360 A 120297 6-6-84	LOT RUE PROJETEE 125-157														
2002		21	125	148	3363	2014					66300					
2002					3366	2005										
2004		21	121	2039	3366	7785					2,56800					
2004					3363	7795										
2999											3,23100					
3001		VERSO							7A	2	BL	5,700		5,700	T VV	1 Provient de: 86247010 et 86247050
4201		M. NORMAN MALUS						1F	1							
4601		407 MCGILL H2Y 2G3														
6620		Propriété sujette à surtaxe sur terrain vague desservi														
1001	86952362 A 120297 6-6-84	LOT RUE PROJETEE 125-157														
2002		21	125	147	3363	2005					66100					
2002					3366	1998										
2004		21	121	2040	3366	7795					2,57400					
2004					3363	7802										
2999											3,23500					
3001		VERSO							7A	2	BL	5,700		5,700	T VV	1 Provient de: 86247010 et 86247050
4201		M. NORMAN MALUS						1F	1							
4601		407 MCGILL H2Y 2G3														
6620		Propriété sujette à surtaxe sur terrain vague desservi														

CERT.	EFF.	JE
12-2-84	25-5-84	319

CERT.	EFF.	JE
12-2-84	25-5-84	319

CERT.	EFF.	JE
12-2-84	25-5-84	319

CERT.	EFF.	JE
12-2-84	25-5-84	319

86952358

IFI

4201 McParlo Pennino
 4601 7820 Philippe Rottot H4K 2E9

IFI

4202 M Antonio Pennino
 4602 8542 Or Samuel Morse H1E 4T6

CERT.	EFF.
7585	6684

86952362

IFI

4201 McParlo Pennino
 4601 7820 Philippe Rottot H4K 2E9

IFI

4202 M Antonio Pennino
 4602 8542 Or Samuel Morse H1E 4T6

CERT.	EFF.
7585	6684

86952360

IFI

4201 McParlo Pennino
 4601 7820 Philippe Rottot H4K 2E9

IFI

4202 M Antonio Pennino
 4602 8542 Or Samuel Morse H1E 4T6

CERT.	EFF.
7585	6684

CODE	COMPTE	EMPLACEMENT - NOM, PROFESSION, RÉSIDENCE						CATEGORIE BÂTIMENT	SCOLAIRE		VALEUR EN DOLLARS			MUNICIPAL *	REMARQUES	
		DIV. CAD.	CADASTRE	SUBDIVISION	FRONT	PROFONDEUR	SUPERFICIE		TERR. P. C.	TERRAIN	BÂTISSE	TOTAL				
1001	86952364	LOT RUE PROJETEE 125-157														
2002	A 120297 6684	21	125	146		3363	1998									
2002						3366	1991									
2004		21	121	2041		3366	7802									
2004						3300	8458									
2999											3,34100					
3001		VERSO							7A	2 B1	5,800		5,800	T VV 1	Provient de: 86247010 et 86247050	
4201		M. NORMAN MALUS						IF								
4601		407 MCGILL H2Y 2G3														
6620		Propriété sujette à surtaxe sur terrain vague desservi														
1001	86952366	LOT RUE PROJETEE 125-157														
2092	A 120297 6684	21	125	145		3363	1991									
2002						3366	1985									
2004		21	121	2042		3366	8458									
2004						3300	9114									
2990											2,90000					
3001		VERSO							7A	2 B1	6,200		6,200	T VV 1	Provient de: 86247010 et 86247050	
4201		M. NORMAN MALUS						IF								
4601		407 MCGILL H2Y 2G3														
6620		Propriété sujette à surtaxe sur terrain vague desservi														
1001	86952368	LOT RUE PROJETEE 125-157														
2002	A 120297 6684	21	125	144		1532	1985									
2002						3914	irr									
2004		21	121	2043		3914	9114									
2004						3891	9432									
2999											3,69600					
3001		VERSO							7A	2 B1	6,400		6,400	T VV 1	Provient de: 86247010 et 86247050	
4201		M. NORMAN MALUS						IF								
4601		407 MCGILL H2Y 2G3														
6620		Propriété sujette à surtaxe sur terrain vague desservi														

CERT.	EFF.	U6
10-2-85	20-5-84	319

CERT.	EFF.	U6
10-2-85	20-5-84	319

CERT.	EFF.	U6
10-2-85	20-5-84	319

86952364

IFI

4201 No. Paolo Pennino
4601 7820 Philippe Rottot H4K 2E9

IFI

4202 No. Antonio Pennino
4602 8542 Ar. Samuel Morae H1E 4T6

CERT.	EFF.
7585	6684

86952368

IFI

4201 No. Paolo Pennino
4601 7820 Philippe Rottot H4K 2E9

IFI

4202 No. Antonio Pennino
4602 8542 Ar. Samuel Morae H1E 4T6

CERT.	EFF.
7585	6684

86952366

IFI

4201 No. Paolo Pennino
4601 7820 Philippe Rottot H4K 2E9

IFI

4202 No. Antonio Pennino
4602 8542 Ar. Samuel Morae H1E 4T6

CERT.	EFF.
7585	6684

CODE	COMPTE	EMPLACEMENT - NOM, PROFESSION, RÉSIDENCE						CATEGORIE BÂTIMENT	SCOLAIRE		VALEUR EN DOLLARS			MUNICIPAL *	REMARQUES
		DIV. CAD.	CADASTRE	SUBDIVISION	FRONT	PROFONDEUR	SUPERFICIE		U.P.C.	TERR. P.C.	TERRAIN	BÂTISSE	TOTAL		
1001	86952370	LOT RUE PROJETEE 121-2091						IF	7A	2	B1	5,000	6,000	T SV 1	Provient de: 86247050
2002		21	121	2044	3300	10492	3,46200								
3001															
4201		M. NORMAN MALUS													
4601		407 MCGILL H2Y 2G3													
6620		Propriété sujette à surtaxe sur terrain vague non desservi													
1001	86952372	LOT RUE PROJETEE 121-2091						IF	7A	2	B1	6,000	6,000	T SV 1	Provient de: 86247050
2002		21	121	2045	3300	10492	3,46200								
3001															
4201		M. NORMAN MALUS													
4601		407 MCGILL H2Y 2G3													
6620		Propriété sujette à surtaxe sur terrain vague non desservi													
1001	86952374	LOT RUE PROJETEE 121-2091						IF	7A	2	B1	6,000	6,000	T SV 1	Provient de: 86247050
2002		21	121	2046	3300	10492	3,46200								
3001															
4201		M. NORMAN MALUS													
4601		407 MCGILL H2Y 2G3													
6620		Propriété sujette à surtaxe sur terrain vague non desservi													
1001	86952376	LOT RUE PROJETEE 121-2091						IF	7A	2	B1	6,600	6,600	T SV 1	Provient de: 86247050
2002		21	121	2047	2959	5003	4,17800								
3001															
4201		M. NORMAN MALUS													
4601		407 MCGILL H2Y 2G3													
6620		Propriété sujette à surtaxe sur terrain vague non desservi													