

**VILLE DE SAINT-LOUIS**

**ÉGOUTS ET AQUEDUC**

**Répartitions des coûts pour  
aqueduc**

**10 janvier 1898 -  
15 février 1906**

**P49/C5,30**

*Copie du Bureau*

Calcul des quantités de travaux d'excavation  
exécutés par les propriétaires de la Ville St. Louis  
pour le posage des tuyaux de service d'eau de la  
"Montreal Water and Power Co"  
Rue Mance.

*Copie  
voir volume 930*

Noms des propriétaires	N° du cadastre	Profondeur de la tranchée	Profondeur du soc	Profondeur de la terre	Quantité du soc v.c.	Quantité de terre v.c.	Remarques
M <sup>r</sup> Bean	$\left\{ \begin{array}{l} 12-10-1864 \\ 12-10-1965 \end{array} \right.$	32'0"	1'2"	4'4"	2.43	12.24	
M <sup>r</sup> Bean	$\left\{ \begin{array}{l} 12-10-1964 \\ 12-10-20 p. \\ 12-13-1 p. \end{array} \right.$	32'0"	3'4"	2'2"	7.63	7.04	

Montreal, le 10 janvier 1898

Préparé par:

*[Signature]*  
Ingénieur Ville St. Louis.

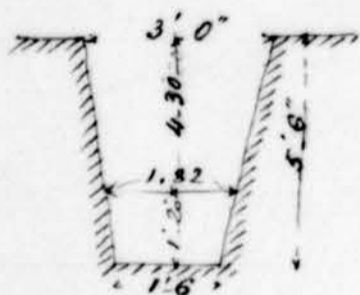
P49/C5,30

1 2 3 4 5 6 7 8

Villa St. Louis  
 Répartition des Permis à être faite aux  
 propriétaires par la "Montreal Water and  
 Power Co" pour les services privés.

Rue Maunce

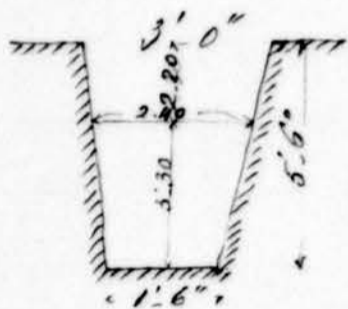
Permis n° 703. M<sup>r</sup> Bean - n° off. ~~12-10-18~~ N. 12-10-19<sup>is</sup> ~~12-10-19~~



Cube de terre = 12.24 <sup>Vp. C<sup>1</sup></sup>  
 id de roc = 2.43

Longueur de la tranchée 32' 0"  
 Profondeur de la terre = 4' 30"  
 id du roc = 1' 30"

Permis n° 704. M<sup>r</sup> Bean - n° off. ~~12-10-18~~ 12-10-19<sup>is</sup> 12-10-20<sup>p.</sup> et  
 12-13-18-p.



Cube de terre = 7.04 <sup>Vp. c.</sup>  
 id de roc = 7.63

Longueur de la tranchée = 32' 0"  
 Profondeur de la terre = 2' 20"  
 id du roc = 3' 30"

10 Janvier 1898

*[Signature]*

10 Jan 1898

*Copie de Bureau*

Ville St. Louis.

Répartition des redevances à être faites par  
la "Montreal Water & Power Co"  
aux propriétaires de la Municipalité.

Rue Mance

*Copie  
Vain arde 950*

Noms des propriétaires	N <sup>os</sup> du cadastre	Franchises du service privé	Franchises du trayau de l'éguedue principal	Répartition totale
M <sup>r</sup> Bean	12-10-1838 12-10-1925	\$ 13	¢ 98	
M <sup>r</sup> Bean	12-10-1925 12-10-2017 12-10-17	26	64	
Total.		\$ 40	62	

Montreal, le 10 janvier 1898

Prépare par:

*[Signature]*

*[Large handwritten mark]*

*Copie du Bureau  
Répartition Tranchées de  
la M. W. and P. Co.*

Montréal, le 10 <sup>Janvier</sup> Décembre 1898.


Mr. A. F. Vincent  
Secrétaire Trésorier  
Ville St. Louis.

Monsieur-

J'ai l'honneur de vous transmettre faisant suite à mon rapport du 31 décembre écoulé, un rôle supplémentaire de répartition des remises à être faites par la "MONTREAL WATER & POWER Co." pour les travaux d'excavation exécutés pour la pose de services privés, rue Mance, avant le 31 Décembre 1897.

Vous trouverez annexé à ce rôle les calculs des quantités de travaux d'excavation effectués.

Veillez agréer, Monsieur, l'assurance de mes sentiments bien dévoués.

  
Ingénieur Ville St. Louis.

10 Janvier 1898  
Reçu de M. J. Emile Vanier, les documents mentionnés dans la lettre ci-dessus.

✓  
A. F. Vincent  
Sec. Tr.

P49/C5,30

1 2 3 4 5 6 7 8

Ville St. Louis  
 Reproduction  
 agencement

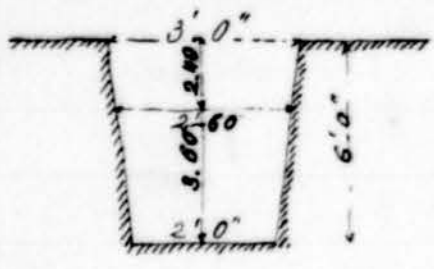
I

25 juin 1898.

Ville St. Louis.

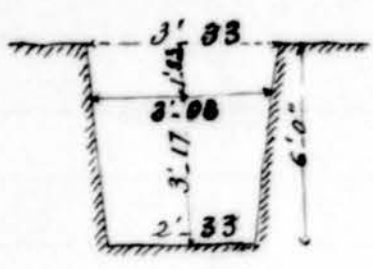
Evaluation des travaux d'excavation et de remplissage calculés par la Corporation de la Ville St. Louis pour le compte de la "Montreal Water and Power Co." (d'après Contrat du 12 janvier 1891.)

Rue Bernard (de Clarke à St. Laurent.)



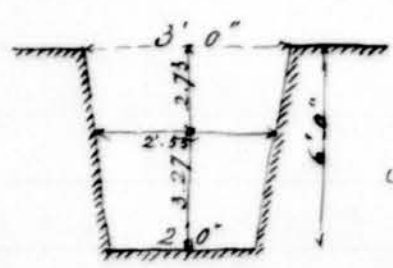
Tuyau de 6"  
 Longueur du tuyau 223'  
 Profondeur moyenne de la terre 2.40  
 id id du roc 3.60  
 Verges cubes de terre = 55.50  
 id id " roc = 68.39

Rue St. Laurent (de Mt. Charbonneau à Bernard.)



Tuyau de 10"  
 Longueur du tuyau 542'  
 Profondeur moyenne de la terre 1.83  
 id id du roc 4.17  
 Verges cubes de terre = 116.83  
 id id de roc = 224.02

Rue Nance (de Station 14+80 à Bernard)



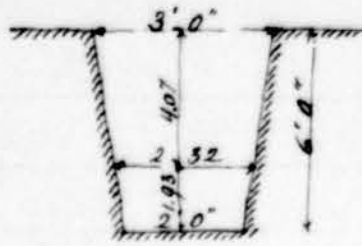
Tuyau de 6"  
 Longueur du tuyau 847'  
 Profondeur moyenne de la terre = 2.73  
 id id du roc = 3.27  
 Verges cubes de terre = 237.47  
 id id du roc = 233.08

P49/C5,30

5

1 2 3 4 5 6 7 8

## Rue Clarke (de Villeneuve à St. Louis)



Guyau de 4°

Longueur du tuyau 1049'

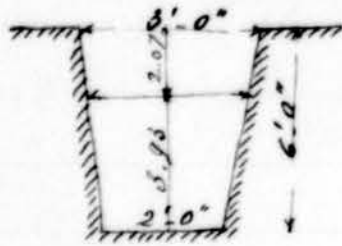
Profondeur moyenne de la terre - 4.07

id id id 1.93

Verges cubés de terre = 420.76

id id de roc = 162.02

## Rue Hutchison (de Fairmount à Bernard)



Guyau de 6°

Longueur du tuyau 2457'

Verges cubés de terre = 533.26

Verges cubés de roc = 831.74

Ville St. Louis.

25 June 1898.

Evaluation du coût des travaux d'excavation et de remplissage des tranchées des tuyaux à l'eau de la "Montreal Water and Power Co" posés dans les rues ci-après désignées :

✓ Rue Bernard (de Clarke à St. Laurent)

Terre - 55.50 verges cubet @ 0.75 \$ 41 63

Roc - 68.39 id id @ 2.80 \$ 191 49

Total \$ 233.12

Rue St. Laurent (de Mt. Charbonneau à Bernard)

Terre - 116.83 verges cubet @ 0.75 \$ 87 62

Roc - 224.02 id id @ 2.80 \$ 627 26

714 88

Rue Maize (de Station 14+80 à Bernard)

Terre - 237.47 verges cubet @ 0.75 \$ 178 10

Roc. 233.08 id id @ 2.80 \$ 652 62

Total \$ 830 72

Rue Clarke (de Villeneuve à Mt. Saint)

Terre - 420.76 verges cubet @ 0.75 \$ 315 57

Roc 162.02 id id 2.80 \$ 453 46

769 03

Rue Hutchison (de Fairmont à Bernard)

Terre - 533.26 0.75 \$ 399 94

Roc - 331.74 2.80 \$ 2328 87

Total 2728.81

P49/C5,30

1 2 3 4 5 6 7 8



1<sup>er</sup> juillet 98

Ville St. Louis.

✓

Repartition des remises à être faites aux propriétaires par la "Montreal Water and Power Co" pour la pose de service privés.

Liste des permis.

<del>108</del>	<del>703</del>	<del>J. C. Beau</del>	<del>1 double</del>	<del>rue Maunce</del>	<del>(12-13-14-15-16-17-18-19-20-21-22-23-24-25-26-27-28-29-30-31-32-33-34-35-36-37-38-39-40-41-42-43-44-45-46-47-48-49-50-51-52-53-54-55-56-57-58-59-60-61-62-63-64-65-66-67-68-69-70-71-72-73-74-75-76-77-78-79-80-81-82-83-84-85-86-87-88-89-90-91-92-93-94-95-96-97-98-99-100)</del>
<del>108</del>	<del>704</del>	<del>J. C. Beau</del>	<del>id</del>	<del>id</del>	<del>(12-13-14-15-16-17-18-19-20-21-22-23-24-25-26-27-28-29-30-31-32-33-34-35-36-37-38-39-40-41-42-43-44-45-46-47-48-49-50-51-52-53-54-55-56-57-58-59-60-61-62-63-64-65-66-67-68-69-70-71-72-73-74-75-76-77-78-79-80-81-82-83-84-85-86-87-88-89-90-91-92-93-94-95-96-97-98-99-100)</del>
4 La Touche	705	A. L. Bastien		rue St. Laurent	10-284
23 1/2 St. Louis	707	Frappier	- 2 doubles	rue St. Georges	11-779 900
540 Avenue	708	Menasippe Lahaie		rue St. Hippolyte	137-89
226	709	Marquis Prevost		rue St. Dominique	137-1135?
244 St. Louis	710	Jos. Desjardins	- 1 service	rue Casgrain	10-80
75 St. Louis	711	Gardner J. Booth	- 1 service	rue Maunce	12-13-25
24 St. Louis	712	P. N. Vermette		rue St. Louis	-173 ?
22 St. Louis	713	A. Giroux		rue Waverley	11-800
65 St. Louis	714	Delphis Cadieux	- 1 service	rue Sanguinet	- 772 1/2 ?
134 St. Louis	715	Mme. Jarry		rue Clarke	11-383 1/2 Sud
159 St. Louis	716	Gayette Labelle	- 1 double	rue Clarke	11-489 1/2 Sud
159 St. Louis	717	Hubert Fargues	- 1 id	rue St. Georges	11-889 1/2 Nord
159 St. Louis	717 <sup>a</sup>	id id	- 1 id	id id	- 11-889 1/2 Sud
159 St. Louis	718	P. G. Wooster	- 1 service	rue Maunce	- 12-10-24 1/2 Sud

1<sup>er</sup> juillet 1898.  
G

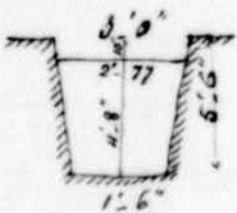
## Ville St. Louis.

Repartition des remises à être faites aux  
propriétaires par la "Montreal Water  
and Power Co" pour la pose de services privés.

Servies privés -

- Calcul des excavations

705 - F. N. Bastien - rue St. Laurent 10-384



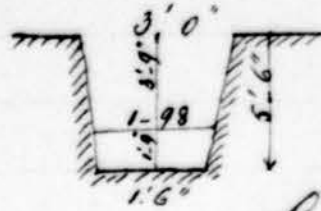
Longueur de la tranchée = 10' 0"  
Profondeur terre = 0' 10"  
id roc = 4' 8"

Cube de terre = 0.80 verge  
id de roc = 3.78 verges.

~~XXXXXXXXXX~~

0.30 terre  
2.50 roc

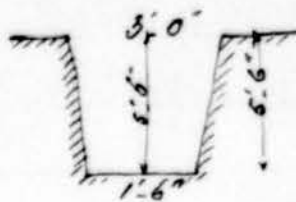
✓ 707. M<sup>re</sup> Frappier - rue St. Georges - 11-900



Longueur de la tranchée = 33'-0"  
Profondeur de la terre = 3'-9"  
id du roc = 1'-9"

Cube de terre = 11.35  
" de roc = 3.78

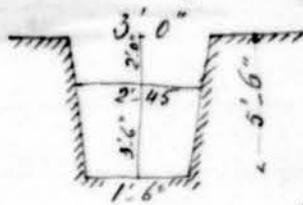
✓ 708. M<sup>re</sup> Minasippe Saharil - rue St. Hippolyte 137-39



Longueur de la tranchée = 25'-0"  
Profondeur de la terre = 5'-6"  
id du roc = 0'-0"

Cube de terre = 11.46 verges  
" de roc = 0.00

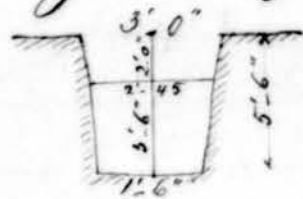
✓ 709. Marguerite Prevost - rue St. Dominique - 137-11 1/2



Longueur de la tranchée = 2'-3"  
Profondeur de la terre = 2'-0"  
id du roc = 3'-6"

Cube de terre = 4.29 verges  
" de roc = 5.45 verges


✓ 710. Jos. Desjardins - rue Casgrain - 10-80



Longueur de la tranchée = 30'-0"  
Profondeur terre = 2'-0"  
id roc = 3'-6"

Cube de terre = 6.05 verges  
" de roc = 7.70 id

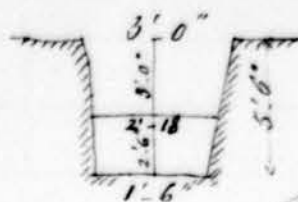
✓ 711. Gardner J. Booth - rue Manse 12-13-25



Longueur de la tranchée = 30'-0"  
Profondeur terre = 5'-6"  
id roc = 0'-0"

Cube de terre = 13.75  
" de roc = 0.00

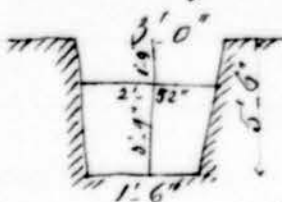
✓ 712. P. N. Vermette - rue St. Louis. 173 <sup>22'-0"</sup>



Longueur de la tranchée = ~~22'-0"~~  
 Profondeur terre = 3'-0"  
 id roc = 2'-6"

Cube de terre = 6.34 verges  
 " de roc = 3.74 id

✓ 713. A. Giroux - rue Waverley. 11-800



Longueur de la tranchée = 33'-0"  
 Profondeur terre = 1'-9"  
 id roc = 3'-9"

Cube de terre = 5.92 verges  
 " de roc = 9.21 id

✓ 714. Delphis Cadieux - rue Chiquinet. 172



Longueur de la tranchée = 22'-6"  
 Profondeur terre = 5'-6"  
 id roc = 0'-0"

Cube de terre = 10.31 verges  
 " de roc = 0.00 id

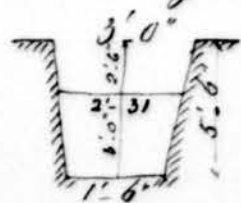
✓ 715 Max. Jarry - rue Clarke 11-385 1/2 sud.



Longueur de la tranchée = 33'-0"  
 Profondeur terre = 4'-3"  
 id roc = 1'-3"

Cube de terre = 12.58 verges  
 " de roc = 2.55 id

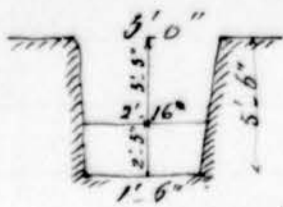
✓ 716. Payette Eabelle - rue Clarke 11-489 1/2 sud



Longueur de la tranchée = 33'-0"  
 Profondeur terre = 2'-6"  
 id roc = 3'-0"

Cube de terre = 8.13 verges  
 " de roc = 7.00 id


✓ 717. - Hubert Forques - rue St. Georges. 11.889 1/2 N



Longueur de la tranchée = 33'0"  
 Profondeur terre = 3'3"  
 id roc = 2'3"

Cube de terre = 10.10 verges  
 " de roc = 5.03 id

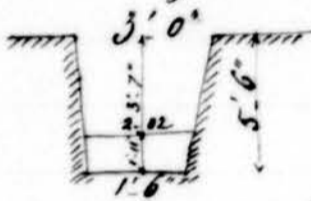
✓ 717<sup>a</sup> Hubert Forques - rue St. Georges. 11.889 1/2 Sud



Longueur de la tranchée = 33'0"  
 Profondeur terre = 4'3"  
 id roc = 1'3"

Cube de terre = 12.58 verges  
 " de roc = 2.55 id

✓ 718. F. G. Wooster - rue Mance - 12.10.24 1/2 Nord.



Longueur de la tranchée = 30'0"  
 Profondeur terre = 3'7"  
 id roc = 1'11"

Cube de terre = 9.99 verges.  
 " de roc = 3.76 id

1<sup>er</sup> juillet 1898.

G

Copie du Bureau  
 Ville St. Louis  
 Reproduction immuable de l'original  
 aqueduc

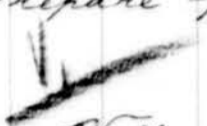
1 sept 1898

Calcul des quantités de travaux d'excavation  
 exécutés par les propriétaires de la Ville St. Louis  
 pour le posage des tuyaux de service d'eau de la  
 "Montreal Water & Power Co"  
 & Rue St. Georges.

Copie  
 voir ordre 930

Noms des propriétaires	N° du cadastre	Longueur de la tranchée	Profondeur du roc	Profondeur de la terre	Quantité du roc	Quantité de la terre	Remplissage
					Thyng & Thyng Co <sup>ts</sup>		
Mo. Mo. Frappier	11-900	33'0"	1'9"	3'9"	3.78	11.35	.
Rubert Forques	11.889 <sup>1/2</sup> N	33'0"	2'3"	3'3"	5.03	10.10	.
Rubert Forques	11.889 <sup>1/2</sup> S	33'0"	1'3"	4'3"	2.55	12.58	.

Montreal, le 1<sup>er</sup> Septembre, 1898.

Préparé par:  
  
 Ingénieur Ville St. Louis.

P49/C5,30

1 2 3 4 5 6 7 8

*Copie du Bureau*

Calcul des quantités de travaux d'excavation  
exécutés par les propriétaires de la Ville St Louis  
pour le posage des tuyaux de service d'eau de la  
"Montreal Water & Power Co."  
Rue Hippolyte

*Copie  
Fais ordue 930*

Noms des propriétaires	N <sup>o</sup> du cadastre	Longueur de la tranchée	Profondeur de la roe	Profondeur de la terre	Quantité de roe	Quantité de la terre	Remplissage
					toys' l'	toys' l'	
Ménasippe Lahaie	137.89	25'0"	0'0"	5'6"	0.00	11.45	

Montreal, le 1<sup>er</sup> Septembre, 1898.

Prépare' par :

  
Ingénieur Ville St. Louis.

*Copie du Bureau*

Calcul des quantités de travaux d'excavation  
exécutés par les propriétaires de la Ville St Louis  
pour le posage des tuyaux de service d'eau de la  
"Montreal Water & Power Co."  
Rue St. Laurent.

Noms des propriétaires	N <sup>o</sup> du cadastre	Longueur de la tranchée	Profondeur du roc	Profondeur de la terre	Quantité du roc	Quantité de terre	Rampelages
---------------------------	-------------------------------	----------------------------	----------------------	---------------------------	--------------------	----------------------	------------

*Copie  
Voir ardo 950*

F. X. Bastien

10.384

10'0"

4'8"

0'10"

3.78

0.80

long. lat. long. lat.

Montreal, le 1<sup>er</sup> Septembre, 1898.

Préparé par :

*[Signature]*

Ingénieur Ville St. Louis.

P49/C5,30

1 5

1 2 3 4 5 6 7 8




*Copie de Bureau*

Calcul des quantités de travaux d'excavation  
exécutés par les propriétaires de la Ville St Louis  
pour le posage des tuyaux de service d'eau de la  
"Montreal Water & Power Co"  
Rue Waverley.

*Copie  
Vérifiée le 15 Dec 1890*

Noms des propriétaires	N <sup>o</sup> du cadastre	Longueur de la tranchée	Profondeur de la fosse	Profondeur de la terre	Quantité de roc	Quantité de la terre	Rampelage
A. Giroux.	11.800	33'0"	3'9"	1'9"	9.71	5.92	

Montreal, le 1<sup>er</sup> Septembre, 1898.

Préparé par:  
  
Ingénieur Ville St. Louis

*Copie du Bureau*

Calcul des quantités de travaux d'excavation  
exécutés par les propriétaires de la Ville St. Louis  
pour le posage des tuyaux de service d'eau de la  
"Montreal Water & Power Co"  
Rue St. Louis.

Noms des propriétaires	N <sup>o</sup> du cadastre	Longueur de la tranchée	Profondeur du roc	Profondeur de la terre	Quantité de roc	Quantité de la terre	Remplissage
P. N. Vermette	173	22'0"	2'6"	3'0"	3.74	6.34	

*Copie  
Vér. ar. des p. 30*

Montreal, le 1<sup>er</sup> Septembre, 1898.

Préparé par:

*[Signature]*  
Ingénieur Ville St. Louis

*Copie du Bureau*

Calcul des quantités de travaux d'excavation  
exécutés par les propriétaires de la Ville St Louis  
pour le posage des tuyaux de service d'eau de la  
"Montreal Water & Power Co."  
Rue Casgrain.

*Copie  
voir archives 930*

Noms des propriétaires	N <sup>o</sup> du cadastre	Profondeur de la tranchée	Profondeur du roc	Profondeur de la terre	Quantité du roc	Quantité de la terre	Remplissage
					toys li <sup>3</sup>	toys li <sup>3</sup>	
Jos. Desjardins	10.80	30.0'	3.6'	2.0'	7.70	6.05	

Montreal, le 1<sup>er</sup> Septembre, 1898.

Préparé par:  
  
Ingénieur Ville St. Louis.

P49/C5,30



*Copie du Bureau*

Calcul des quantités de travaux d'excavation  
exécutés par les propriétaires de la Ville St Louis  
pour le posage des tuyaux de service d'eau de la  
"Montreal Water & Power Co"  
Rue St. Dominique.

Noms des propriétaires	N <sup>o</sup> du cadastre	Longueur de la tranchée	Profondeur du roc	Profondeur de la terre	Quantités de roc	Quantités de la terre	Remplissage
---------------------------	-------------------------------	----------------------------	----------------------	---------------------------	---------------------	--------------------------	-------------

*Copie  
voir archive 930*

					Long. L <sup>1</sup>	Long. L <sup>2</sup>	
Marguerite Trévoist	137-1125	21'3"	3'6"	2'0"	5.45	4.20	

Montreal, le 1<sup>er</sup> Septembre, 1893.

Préparé par:  
*V.*  
Ingénieur Ville St. Louis.

P49/C5,30

1 9

1 2 3 4 5 6 7 8

*Copie du Bureau*

Calcul des quantités de travaux d'excavation  
exécutés par les propriétaires de la Ville St. Louis  
pour le foyage des tuyaux de service d'eau de la  
"Montreal Water & Power Co."  
Rue Clarke

*Copie  
voir ordre 930*

Noms des propriétaires	N <sup>os</sup> du cadastre	Profondeur de la tranchée	Profondeur des rac	Profondeur de la terre	Quantité de rac	Quantité de la terre	Profilage
					Trig. Cu'	Trig. Cu'	
Mons Garry	11.383½5.	33'.0"	1'.3"	4'.3"	2.55	12.58	.
Payette & Labelle	11.489½5	33'.0"	3'.0"	2'.6"	7.00	8.13	

Montreal, le 1<sup>er</sup> Septembre, 1898.

Préparé par :  
*V.*  
Ingénieur Ville St. Louis.

*Copie 2<sup>e</sup> Bureau*

Calcul des quantités de travaux d'excavation  
exécutés par les propriétaires de la Ville St Louis  
pour le posage des tuyaux de service d'eau de la  
"Montreal Water & Power Co."  
Rue Sanguinet.

Noms des propriétaires	N <sup>os</sup> du cadastre	Profondeur de la tranchée	Profondeur de base	Profondeur de la terre	Quantité de base	Quantité de terre	Remplissage
---------------------------	--------------------------------	------------------------------	-----------------------	---------------------------	---------------------	----------------------	-------------

*Copie  
voir ardue 9430*

Delphis Cadieux	172	22' 0"	0' 0"	5' 6"	0.00	10.31	
-----------------	-----	--------	-------	-------	------	-------	--

Montreal, le 1<sup>er</sup> Septembre, 1893.

Préparé par:  
↓  
Ingénieur Ville St. Louis.


*Copie de Bureau*

Calcul des quantités de travaux d'excavation  
 exécutés par les propriétaires de la Ville St Louis  
 pour le posage des tuyaux de service d'eau de la  
 "Montreal Water & Power Co."  
 Rue Lafontaine

*Copie  
 Voir ordre p<sup>o</sup> 30*

Noms des propriétaires	N <sup>o</sup> du Cadastré	Longueur de la tranchée	Profondeur du soc	Profondeur de la terre	Quantité de soc	Quantité de la terre	Pemphlage
					long. lin <sup>o</sup>	long. lin <sup>o</sup>	
Gardner J. Booth	12-13-25	30'0"	0'0"	5'6"	0.00	13.75	
F. J. Wooster	12-10-24, 24A	30'0"	1'11"	3'7"	3.76	9.99	

Montreal, le 1<sup>er</sup> Septembre, 1898.

Préparé par :  
  
 Ingénieur de la Ville St Louis.

*Copie du Bureau  
Ville St. Louis*

*Ville St. Louis.*

*Répartition des sommes à être faites par la  
"Montreal Water and Power Co."  
aux propriétaires de la Municipalité.*

*Rue Hutchison,  
(de Fairmont à Bernard)*

*Copie  
pour le Bureau*

<i>Noms des propriétaires</i>	<i>Numéros des maisons</i>	<i>Franchise du service privé</i>	<i>Franchise du tuyau de l'aqueduc principal</i>	<i>Répartition Totale</i>
			15 22 30 44	15 22
	12. 8. 41		15 22 30 44	15 22
	1/2 " 41		15 22 30 44	15 22
	1/2 " 40		15 22 30 44	15 22
	1/2 " 40		15 22 30 44	15 22
	1/2 " 39		15 22 30 44	15 22
	1/2 " 39		15 22 30 44	15 22
	1/2 " 38		15 22 30 44	15 22
	1/2 " 38		15 22 30 44	15 22
	1/2 " 37		15 22 30 44	15 22
	1/2 " 37		15 22 30 44	15 22
	1/2 " 36		15 22 30 44	15 22
	1/2 " 36		15 22 30 44	15 22
	1/2 " 35		15 22 30 44	15 22
	1/2 " 35		15 22 30 44	15 22
	1/2 " 34		15 22 30 44	15 22
	1/2 " 34		15 22 30 44	15 22
	1/2 " 33		15 22 30 44	15 22
	1/2 " 33		15 22 30 44	15 22
	1/2 " 32		15 22 30 44	15 22
	<i>à reporter</i>		289 18	289 18



Rue Hutchison (suite)

Copie  
Vais ardue 930

Noms des propriétaires	N <sup>o</sup> du cadastre	Franchise du service privé	Franchise du trayau de l'aqueduc principal	Répartition totale
Report			289 18	289 18
	1/2 12-8-32		15 22 30 44	15 22
	1/2 " " 31		15 22 30 44	15 22
	1/2 " " 31		15 22 30 44	15 22
	1/2 " " 30		15 22 30 44	15 22
	1/2 " " 30		15 22 30 44	15 22
	1/2 " " 29		15 22 30 44	15 22
	1/2 " " 29		15 22 30 44	15 22
	1/2 " " 28		15 22 30 44	15 22
	1/2 " " 28		15 22 30 44	15 22
	1/2 " " 27		15 22 30 44	15 22
	1/2 " " 27		15 22 30 44	15 22
	1/2 " " 26		15 22 30 44	15 22
	1/2 " " 26		15 22 30 44	15 22
	1/2 " " 25		15 22 30 44	15 22
	1/2 " " 25		15 22 30 44	15 22
	1/2 " " 24		15 22 30 44	15 22
	1/2 " " 24		15 22 30 44	15 22
	" " 23		12 24 24 48	12 24
	12-11-32		18 29 36 58	18 29
	1/2 " " 31		15 22 30 44	15 22
	1/2 " " 31		15 22 30 44	15 22
	1/2 " " 30		15 22 30 44	15 22
	1/2 " " 30		15 22 30 44	15 22
	1/2 " " 29		15 22 30 44	15 22
à reporter			654 55	654 55

Rue Hutchison (suite)

*Copie  
voir ordre p 30*

Noms des propriétaires	Numéros des cadastres	Franchise du service privé	Franchise du tuyau de l'aqueduc principal	Répartition totale
Report			654 <sup>55</sup> 18	654 <sup>55</sup> 18
	1/2 12-11-29		15 22 30 44	15 22
	1/2 " " 28		15 22 30 44	15 22
	1/2 " " 28		15 22 30 44	15 22
	1/2 " " 27		15 22 30 44	15 22
	1/2 " " 27		15 22 30 44	15 22
	1/2 " " 26		15 22 30 44	15 22
	1/2 " " 26		15 22 30 44	15 22
	1/2 " " 25		15 22 30 44	15 22
	1/2 " " 25		15 22 30 44	15 22
	1/2 " " 24		15 22 30 44	15 22
	1/2 " " 24		15 22 30 44	15 22
	1/2 " " 23		15 22 30 44	15 22
	1/2 " " 23		15 22 30 44	15 22
	1/2 " " 22		15 22 30 44	15 22
	1/2 " " 22		15 22 30 44	15 22
	1/2 " " 21		15 22 30 44	15 22
	1/2 " " 21		15 22 30 44	15 22
	1/2 " " 20		15 22 30 44	15 22
	1/2 " " 20		15 22 30 44	15 22
	1/2 " " 19		15 22 30 44	15 22
	1/2 " " 19		15 22 30 44	15 22
	1/2 11-18 12-14-32		18 29 30 58	18 29
	1/2 " 14-32		12 24 24 48	12 24
	1/2 " " 31		15 22 30 44	15 22
à reporter			1019 92	1019 92

Rue Hutchison (suite)

*Copie  
dans ordonnance 930*

Noms des propriétaires	Numero du cadastre	Franchise du service privé	Franchise du tuyau de l'aqueduc principal	Répartition totale
Report			1019 92	1019 92
	1/2 12.14.31		15 22 30 44	15 22
	1/2 " 30		15 22 30 44	15 22
	1/2 " 30		15 22 30 44	15 22
	1/2 " 29		15 22 30 44	15 22
	1/2 " 29		15 22 30 44	15 22
	1/2 " 28		15 22 30 44	15 22
	1/2 " 28		15 22 30 44	15 22
	" 27		24 95 44 41	24 95
	1/2 " 26		15 22 30 44	15 22
	1/2 " 26		15 22 30 44	15 22
	1/2 " 25		15 22 30 44	15 22
	1/2 " 25		15 22 30 44	15 22
	1/2 " 24		15 22 30 44	15 22
	1/2 " 24		15 22 30 44	15 22
	1/2 " 23		15 22 30 44	15 22
	1/2 " 23		15 22 30 44	15 22
	1/2 " 22		15 22 30 44	15 22
	1/2 " 22		15 22 30 44	15 22
	1/2 " 21		15 22 30 44	15 22
	1/2 " 21		15 22 30 44	15 22
	1/2 " 20		15 22 30 44	15 22
	1/2 " 20		15 22 30 44	15 22
	1/2 " 19		15 22 30 44	15 22
à reporter			1379 71	1379 71

P49/C5,30

2 b



Rue Hutchison (suite)

Copie  
par ordre p. 130

Noms des propriétaires	Assiette du service	Franchise du service privé	Franchise du trayau de l'aqueduc principal	Répartition totale
Report	12.14.19		1379 71	1379 71
Corporation Ville St. Louis. (Côté Ouest de la rue)			15 22 <del>34 44</del>	15 22
Total	#		1394 93 <del>1394 93</del>	1394 93
			2789 86	2789 86

Montreal, le 1<sup>er</sup> Septembre, 1898

Préparé par:

Ingenieur de la Ville St. Louis.

*Copie du Bureau  
Ville St Louis*

Ville St. Louis.

Répartition des remises à être faites par la  
"Montreal Water and Power Co."  
aux propriétaires de la Municipalité.

Rue Maunce.  
(de Station 14+80 à Bernard.)

*Copie  
voir archives 20*

Numéros des parcelles	Noms des propriétaires	Tranchée du service privé	Tranchée du tuyau de l'aqueduc principal	Répartition totale
p 12.13.12			7 48	7 48
1/2 " " 12			12 36	12 36
1/2 " " 13			12 36	12 36
1/2 " " 13			12 36	12 36
1/2 " " 14			12 36	12 36
1/2 " " 14			12 36	12 36
1/2 12.16.1			12 36	12 36
1/2 " " 1			12 36	12 36
1/2 " " 2			12 36	12 36
1/2 " " 2			12 36	12 36
1/2 " " 3			12 36	12 36
1/2 " " 3			12 36	12 36
1/2 " " 4			12 36	12 36
1/2 " " 4			12 36	12 36
1/2 " " 5			12 36	12 36
1/2 " " 5			12 36	12 36
1/2 " " 6			12 36	12 36
1/2 " " 6			12 36	12 36
1/2 " " 7			12 36	12 36
1/2 " " 7			12 36	12 36
1/2 " " 8			12 36	12 36
1/2 " " 8			12 36	12 36
à reporter			267 04	267 04

Rue Mance (-suite)

Copie  
Voir ordre pro

Noms des propriétaires	N <sup>o</sup> du cadastre	Franchise du service privé	Franchise du logis de l'éguedue principal	Répartition totale
Report			267 04	267 04
	1/2 12-16-9		12 36	12 36
	1/2 " " 9		12 36	12 36
	1/2 " " 10		12 36	12 36
	1/2 " " 10		12 36	12 36
	1/2 " " 11		12 36	12 36
	1/2 " " 11		12 36	12 36
	1/2 " " 12		12 36	12 36
	1/2 " " 12		12 36	12 36
	1/2 " " 13		12 36	12 36
	1/2 " " 13		12 36	12 36
	1/2 " " 14		12 36	12 36
	1/2 " " 14		12 36	12 36
	p 12-13-20		7 48	7 48
	1/2 " " 20		12 36	12 36
	1/2 " " 19		12 36	12 36
	1/2 " " 19		12 36	12 36
	1/2 " " 18		12 36	12 36
	1/2 " " 18		12 36	12 36
	1/2 12-16-31		12 36	12 36
	1/2 " " 31		12 36	12 36
	1/2 " " 30		12 36	12 36
	1/2 " " 30		12 36	12 36
	1/2 " " 29		12 36	12 36
	1/2 " " 29		12 36	12 36
à reporter			558 80	558 80

Rue Mance (suite)

Copie  
Voir archive 930

Noms des propriétaires	Numéro de l'habitation	Franchise du service privé	Franchise du logement de logement municipal	Repartition totale
Report			558 80	558 80
	1/2 12-16-28		12 36	12 36
	1/2 " " 28		12 36	12 36
	1/2 " " 27		12 36	12 36
	1/2 " " 27		12 36	12 36
	1/2 " " 26		12 36	12 36
	1/2 " " 26		12 36	12 36
	1/2 " " 25		12 36	12 36
	1/2 " " 25		12 36	12 36
	1/2 " " 24		12 36	12 36
	1/2 " " 24		12 36	12 36
	1/2 " " 23		12 36	12 36
	1/2 " " 23		12 36	12 36
	1/2 " " 22		12 36	12 36
	1/2 " " 22		12 36	12 36
	1/2 " " 21		12 36	12 36
	1/2 " " 21		12 36	12 36
	<del>1/2 " " 20</del>		<del>12 36</del>	
	1/2 " " 20		12 36	12 36
	1/2 " " 20		12 36	12 36
	1/2 " " 19		12 36	12 36
	1/2 " " 19		12 36	12 36
	1/2 " " 18		12 36	12 36
	1/2 " " 18		12 36	12 36
Total	#		830 72	830 72

Rue Mance (suite)

Noms des propriétaires	Nombres des ardoises	Franchise du service privé	Franchise du trayau de l'aqueduc principal	Répartition totale
Totaux	#		830 72	830 72

Copie  
voir archive 930

Montreal, le 1 Septembre, 1898.

Préparé par:  
Ingenieur de la Ville St. Louis.



Copies des Bureaux  
Ville St. Louis

I

Ville St. Louis

Repartition des remises à être faites par la  
"Montreal Water & Power Co."  
 aux propriétaires de la Municipalité  
Rue Clarke.  
 (de Villeneuve à St. Louis)

Copie  
Voy. ar. ob. p. 30

Noms des propriétaires	Nombres de parcelles	Tranchée de service privé	Tranchée de largeur de l'aqueduc municipal		Repartition totale	
	39		11	22	11	22
	38		18	36	18	36
	37		18	35	18	35
	36		18	36	18	36
	35		18	35	18	35
	34		18	36	18	36
	33		18	35	18	35
	32		18	36	18	36
	31		18	35	18	35
	30		18	36	18	36
	29		18	35	18	35
	28		18	36	18	36
	27		18	35	18	35
	26 (1/2)		0	36	0	36
	24 (1/2)		11	54	11	54
	23		18	36	18	36
	22		18	35	18	35
	21		18	36	18	36
	20		18	35	18	35
	19		18	36	18	36
	18		16	42	16	42
	17		18	35	18	35
à reporter			369	93	369	93

P49/C5,30



Rue Clarke (suite)

Noms des propriétaires	Numéros du cadastre	Franchise du service privé	Franchise du tuyau de l'aqueduc principal	Répartition totale
	Report		369 93	369 93
	16		18 36	18 36
	11-60		10 36	10 36
	--61		10 36	10 36
	--62		10 36	10 36
	--63		10 36	10 36
	--64		10 36	10 36
	--65		10 36	10 36
	--66		10 36	10 36
	--67		10 36	10 36
	--68		10 36	10 36
	--69		10 36	10 36
	--70		10 36	10 36
	--71		10 36	10 36
	--98c		<del>10 36</del> 8 64	8 64
	--99		10 36	10 36
	--100		10 36	10 36
	--101A		10 36	10 36
	--101		10 36	10 36
	--102		10 36	10 36
	--103		10 36	10 36
	--104		10 36	10 36
	--105		10 36	10 36
	--106		10 36	10 36
	--107/101		3 91	3 91
	à reporter		618 40	618 40

Copie  
voir compte 930

Rue Clarke (suite)

Copie  
voir ardoise p 30

Nom des propriétaires	Numéro de maison	Franchise du service privé	Franchise du trayau de l'égoutte principal	Répartition totale
Report			618 40	618 40
	1111(p)		4 77	4 77
	..112		10 36	10 36
	..113		10 36	10 36
	..114		10 36	10 36
	..115		10 36	10 36
	..116		10 36	10 36
	..117		10 36	10 36
	..118		10 36	10 36
	..119		10 36	10 36
	..120		11 22	11 22
	..145		51 76	51 76
Total			769 03	769 03

Montréal, le 1 Septembre, 1898

Préparé par

Ingénieur de la Ville de Montréal.

*Copie du Bureau  
Ville St. Louis*

Ville St. Louis.

*Répartition des remises à être faites par la  
"Montreal Water and Power Co"  
aux propriétaires de la Municipalité.*

Rue St. Laurent.

*Copie  
voir notes 230*

Noms des propriétaires	Numéros des coteaux	Franchises du service privé	Franchises du tuyau de l'aqueduc principal	Répartition totale
	10.371		17 22	17 22
	" 372		17 22	17 22
	" 373.1		16 01	16 01
	" " 2		16 01	16 01
	" " 3		16 01	16 01
	" " 4		16 01	16 01
	" " 5		16 07	16 07
	" 374		16 31	16 31
	" 375		16 18	16 18
	" 376		16 19	16 19
	" 377		16 18	16 18
	" 378		16 19	16 19
	" 379		16 18	16 18
	" 380		16 19	16 19
	" 381		16 18	16 18
	" 382		16 19	16 19
	" 383		16 18	16 18
<i>F. A. Bastien</i>	" 384	11 18	16 19	27 37
	" 412		68 83	68 83
	11.286		17 22	17 22
	" 287		17 22	17 22
	" 288		17 22	17 22
<i>à reporter</i>	#	11 18	413 20	424 38

Rue St. Laurent (suite)

Noms des propriétaires	Numero de cadastre	Tranche du service finis	Tranche du loyer de l'aqueduc principal	Repartition totale
Report	11.289	11 18	413 20 14 46	424 38 14 46
	..290		13 77	13 77
	..291		17 22	17 22
	..292		17 22	17 22
	..293		17 22	17 22
	..294		17 22	17 22
	..295		17 22	17 22
	..296		17 22	17 22
	..297		17 22	17 22
	..298		17 22	17 22
	..299		17 22	17 22
	..300		17 22	17 22
	..301		17 22	17 22
	..302		17 22	17 22
	..303		17 22	17 22
	..304		17 22	17 22
	..305		16 53	16 53
	..306		15 84	15 84
Totaux	\$	11 18	714 88	726 06

Copie  
ind. arch. 930

Montreal, le 1 Septembre, 1898

Preparé par:  
V.  
Ingénieur de la Ville St. Louis

*Copies du Bureau  
Ville St. Louis*

Ville St. Louis.

Répartition des remises à être faites par la  
"Montreal Water & Power Co." - "  
aux propriétaires de la Municipalité.

Rue Bernard  
(de Clarke à St. Laurent.)

*copie  
voir ordre 930*

Noms des propriétaires	Numéros des parcelles	Franchise du service privé	Franchise du loyer de l'aqueduc principal	Répartition totale.
	11. 381		58 28	58 28
	" 310		58 28	58 28
	" 335		58 28	58 28
	" 306		58 28	58 28
Total			233 12	233 12

Montreal, le 1 Septembre, 1898

Préparé par :

*V*  
Ingénieur de la Ville St. Louis.

✓

Copie du Bureau  
Ville St. Louis -

Ville St. Louis

Repartition des redevances à être faites par la  
"Montreal Water & Power Co"  
aux propriétaires de la Municipalité

Rue St. Louis.

Copie  
voir volume 930

Noms des propriétaires	Numéro du cadastre	Tranche du service privé	Tranche du taux de l'agencement principal	Repartition totale
J. N. Vermette	173	11	25	

Montréal, le 1 Septembre, 1898.

Préparé par :

Ingénieur de la Ville St. Louis.

*Copie du Bureau*

Ville St. Louis

Répartition des redevances à être faites par la  
"Montreal Water & Power Co"  
aux propriétaires de la Municipalité

Rue St. Dominique.

*Copie  
voir compte 930*

Droits des propriétaires	Numéro du cadastre	Franchise du service privé	Franchise du tuyau de l'aqueduc principal	Répartition totale
Marguerite Provost	137-1135	15	11	

Montreal, le 1<sup>er</sup> Septembre 1898

Préparé par  
↓  
Ingénieur de la Ville St. Louis



*Copie du Bureau*

Ville St Louis

Repartition des redevances à être faites par la  
"Montreal Water & Power Co."  
aux propriétaires de la Municipalité

Rue Casgrain.

*Copie  
voir annexe 930*

Nom des propriétaires	Revenu du cadastre	Tranche du service privé	Tranche du travaux de l'aqueduc principal	Repartition totale
Jos. Desjardins	10.80	21	07	

Montréal, le 1 Septembre, 1898.

Préparé par

Ingénieur de la Ville St Louis

*Copie du Bureau*

Ville St. Louis

Repartition des redevances à être faites par la  
"Montreal Water & Power Co."  
aux propriétaires de la Municipalité

Rue Hippolyte.

*Copie  
Foy André 930*

Noms des propriétaires	Numéros des adresses	Franchise du service privé	Franchise du tuyau de l'aqueduc principal	Repartition totale
---------------------------	-------------------------	-------------------------------	--	-----------------------

Minasippe Lahaie	137.89	3	44	
------------------	--------	---	----	--

Montreal, le 1 Septembre, 1898.

Préparé par:

V.  
Ingénieur de la Ville St. Louis.

Copie du Bureau

Ville St Louis

Repartition des remises à être faites par la  
"Montreal Water & Power Co"  
aux propriétaires de la Municipalité

Rue Sanguinet.

Copie  
voir ordue 930

Noms des propriétaires	Remise de inducte	Franchise du service privé	Franchise du tuyau de l'aqueduc principal	Repartition totale
Delphis Cadieux	172	3 09		

Montreal, le 1 Septembre, 1898.

Préparé par:

Ingenieur de la Ville St Louis.

*Copie du Bureau*

*Ville St. Louis*

*Repartition des remises à être faites par la  
"Montreal Water & Power Co"  
aux propriétaires de la Municipalité*

*Rue Clarke.*

*Copie  
Vais arch 930*

<i>Noms des propriétaires</i>	<i>Numéros de cote</i>	<i>Tranche de service privé</i>	<i>Tranche de loyer de l'aqueduc municipal</i>	<i>Repartition totale</i>
<i>Mme Garry</i>	<i>n. 38526</i>	<i>10 15</i>		
<i>Gayette Labelle</i>	<i>n. 48918</i>	<i>19 94</i>		
		<i>30 09</i>		

*Montreal, le 1 Septembre, 1878*

*Préparé par*

*Ingénieur de la Ville St. Louis.*

P49/C5,30

4 3

1 2 3 4 5 6 7 8

*Copie du Bureau*

Ville St Louis

Repartition des redevances à être faites par la  
"Montreal Water & Power Co."  
aux propriétaires de la Municipalité

Rue Waverley.

*Copie  
Voy. ardue 930*

Noms des propriétaires	Revenues de industrie	Franchise du service privé	Franchise du tuyau de l'aqueduc principal	Repartition totale
A. Giroux	11.800	24	80	

Montréal, le 1<sup>er</sup> Septembre, 1898

Préparé par

Ingénieur de la Ville St Louis

P49/C5,30

4 4

1 2 3 4 5 6 7 8

*Copie de la Balance*

Ville St. Louis

Repartition des remises à être faites par la  
"Montreal Water & Power Co."  
aux propriétaires de la Municipalité

Rue St. Georges.

*Copie  
Voir ordre 930*

Nom des propriétaires	Remises de canton	Franchise du service privé	Franchise du trayau de l'aqueduc principal	Repartition totale
M. M. Frappier	11.900	12	86	
Hubert Forques	11.889 1/2	15	61	
Hubert Forques	11.889 1/2	10	15	
		38	62	

Montreal, le 1<sup>er</sup> Septembre, 1898

Préparé par:

Ingenieur de la Ville St. Louis.

*Copie du Bureau*

Ville St. Louis

Repartition des remises à être faites par la  
"Montreal Water & Power Co."  
aux propriétaires de la Municipalité

Rue Mance.

Noms des propriétaires	Remise de marche	Franchise de service privé	Franchise de tuyau de l'aqueduc principal	Repartition totale
Gardner G. Booth	12.13.25	4 12		
F.G. Wooster	12.10.24 1/2 N	12 40		
		<u>16 52</u>		

*Copie  
voir article 930*

Montreal, le 1 Septembre, 1898.

Préparé par

Ingénieur de la Ville St. Louis

C5



*Copie du bureau*

*Ville St. Louis*

23 septembre 1898  
Placé de M<sup>r</sup>. J. Emile Tancré, Ingénieur  
de la Ville St. Louis, les documents mentionnés  
dans la lettre ci-dessous.

*M. Vincent par M.  
Dachary*

Montréal, 23 Septembre 1898.

Mr. A. F. Vincent,  
Secrétaire Trésorier  
Ville St. Louis P. Q.

Monsieur-

J'ai l'honneur de vous transmettre comme suite à votre ordre  
du 17 Août dernier, no 51; les rôles de répartition des remises à  
être faites par la "MONTREAL WATER & POWER" aux propriétaires de la  
municipalité pour les travaux d'excavation de la conduite principale  
dans les rues BERNARD, St. LAURENT, CLARKE, MANCE et HUTCHISON; 2e les  
rôles de répartition des remises à être faites par la dite compagnie  
pour les tranchées des services privés dans les rues St. Louis, St. DOMI-  
NIQUE, CASGRAIN, HIPPOLITE, SANGUINET, CLARKE, WAVERLEY, St. GEORGES & MANCE  
et 3e Les calculs des quantités de travaux d'excavation exécutés par  
les propriétaires pour la pose des tuyaux des dits services privés.

Le tout calculé suivant les taux fixés par  
votre Conseil et adoptés dans mes précédents rapports.

Vous trouverez également, ci-inclus, les répar-  
titions du coût des égouts des rues BERNARD, St. LAURENT, CLARKE, MANCE et  
HUTCHISON.

Veillez agréer, Monsieur, l'expression de mes  
sentiments bien dévoués.

*V*  
Ingénieur Ville St. Louis.

P49/C5,30

1 2 3 4 5 6 7 8

Reçu de la Ville de St. Louis  
 et de la C. de l'Éclaircissement  
 et de la C. de l'Éclaircissement  
 et de la C. de l'Éclaircissement

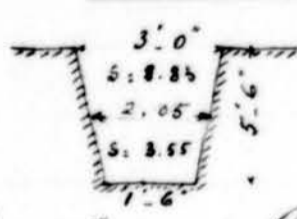
31 Janvier 1899

Ville St. Louis.

Evaluation des travaux d'excavation et de remplissage exécutés par les propriétaires pour la pose de services particuliers et remboursables par la "Montreal Water and Power Co." (d'après Contrat du 12 Janvier 1891.)



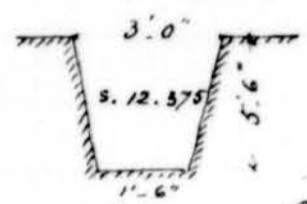
719. R. S. Frappier - rue St. Georges - 11-900



Longueur de la tranchée - 33'0"  
 Profondeur de la terre 3'6"  
 id du roc 2'0"

à 0.30 = 3.24 Cube de terre = 10.786 verges cubes  
 à 2.50 = 10.85 id de roc = 4.339 id id  
 \$ 14.09 ✓

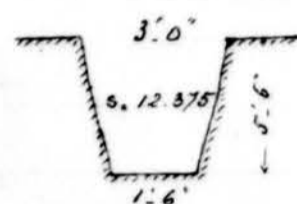
720. J. Lemieux - rue Sanguinet - 139-20 et 21



Longueur de la tranchée 22'6"  
 Profondeur de la terre 5'6"  
 id du roc 0'0"

à 0.30 = 3.09 Cube de terre = 10.312 verges cubes  
 à 2.50 = " " id de roc = 0.000 id id  
 \$ 3.09 ✓

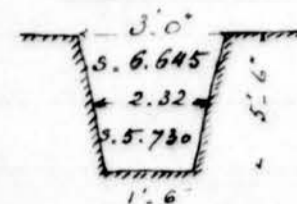
721. J. Lemieux - rue Sanguinet - 139-16 et 17



Longueur de la tranchée 22'6"  
 Profondeur de la terre 5'6"  
 id du roc 0'0"

à 0.30 = 3.09 Cube de terre = 10.312 verges cubes  
 à 2.50 = " " id de roc = 0.000 id id  
 \$ 3.09 ✓

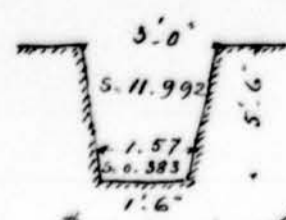
722. J. Forest - rue Blanche - 11-440 1/2 Nord.



Longueur de la tranchée - 33'0"  
 Profondeur de la terre . 2'6"  
 id du roc . 3'0"

à 0.30 = 2.41 Cube de terre = 8.047 verges cubes  
 à 2.50 = 17.70 id de roc = 7.078 id id  
 \$ 20.11 ✓

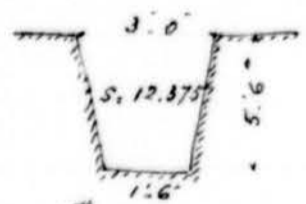
723. S. Rousseau - rue St. Urbain - 11-580 1/2 Nord



Longueur de la tranchée = 33'-0"  
Profondeur de la terre = 5'-3"  
id du roc = 0'-3"

0.30 \* 4.39 ✓ Cube de terre = 14.657 verges cubet  
2.50 1.17 ✓ id de roc = 0.468 id id  
# 5.56 ✓

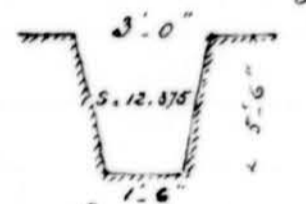
724. Maxime Fournier - rue Sanguiniet - 167-14



Longueur de la tranchée 22'-6"  
Profondeur de la terre 5'-6"  
id du roc 0'-0"

0.30 \* 3.09 ✓ Cube de terre = 10.312 verges cubet  
2.50 id de roc = 0.000 id id  
# 3.09 ✓

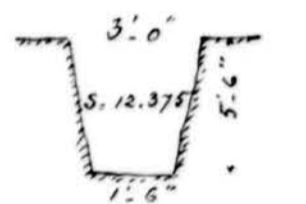
725. G. Simoges - rue St. Hippolyte - 137-42



Longueur de la tranchée = 25'-0"  
Profondeur de la terre 5'-6"  
id du roc 0'-0"

0.30 \* 3.44 ✓ Cube de terre = 11.458 verges cubet  
2.50 id de roc = 0.000 id id  
# 3.44 ✓

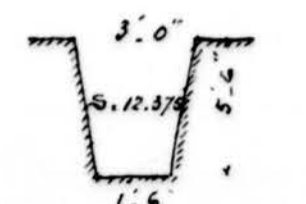
726. G. Brunet - rue Cadieux - 137-112 1/2 Sud



Longueur de la tranchée = 25'-0"  
Profondeur de la terre 5'-6"  
id du roc 0'-0"

0.30 \* 3.44 ✓ Cube de terre = 11.458 verges cubet  
2.50 id de roc = 0.000  
# 3.44 ✓

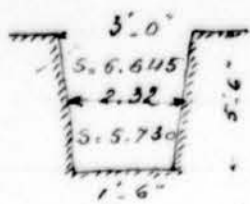
727. G. Brunet, rue Cadieux 137-112 1/2 Nord



Longueur de la tranchée = 25'-0"  
Profondeur de la terre 5'-6"  
id du roc 0'-0"

0.30 \* 3.44 ✓ Cube de terre = 11.458 verges cubet  
2.50 id de roc = 0.000 id id  
# 3.44 ✓

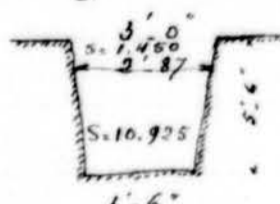
728. W. Chouinard - rue Clarke - 53



Longueur de la tranchée = 25'-0"  
Profondeur de la terre = 2'-6"  
id du roc = 3'-0"

a 0.30 = 1.85 ✓ Cube de terre = 6.153 verges cubés  
a 2.50 = 10.26 ✓ id de roc = 5.305 id id  
# 15.11 ✓

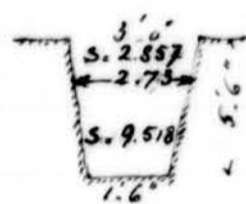
729. John Corley, rue St. Georges. 11-893 1/2 Sud



Longueur de la tranchée = 33'-0"  
Profondeur de la terre = 0'-6"  
id du roc = 5'-0"

a 0.30 = 0.58 ✓ Cube de terre = 1.772 verges cubés  
a 2.50 = 33.38 ✓ id de roc = 13.353 id id  
# 33.91 ✓

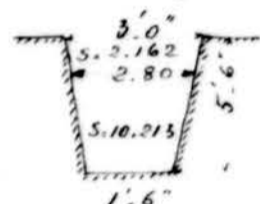
730. C. Brunelle, rue St. Eoument. 11-229



Longueur de la tranchée = 30'-0"  
Profondeur de la terre = 1'-0"  
id du roc = 4'-6"

a 0.30 = 0.95 ✓ Cube de terre = 3.174 verges cubés  
a 2.50 = 26.44 ✓ id de roc = 10.576 id id  
# 27.39 ✓

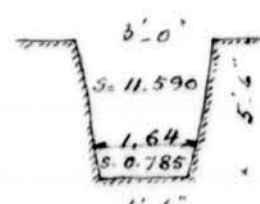
731. O. Galarneau, rue St. Georges 11-889 1/2 N



Longueur de la tranchée = 33'-0"  
Profondeur de la terre = 0'-9"  
id du roc = 4'-9"

a 0.30 = 0.79 ✓ Cube de terre = 2.642 verges cubés  
a 2.50 = 31.21 ✓ id de roc = 12.483 id id  
# 32.00 ✓

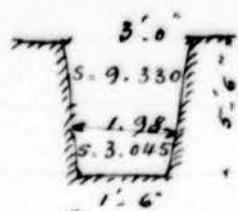
732. William Deslauriers - rue St. Urbain 11-581 1/2 Nord



Longueur de la tranchée = 33'-0"  
Profondeur de la terre = 5'-0"  
id du roc = 0'-6"

a 0.30 = 4.25 ✓ Cube de terre = 14.166 verges cubés  
a 2.50 = 2.40 ✓ id de roc = 0.959 id id  
# 6.65 ✓

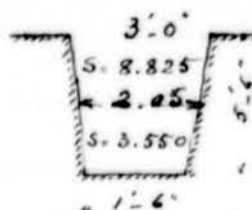
733. A. C. Fraser, rue Marie 12-10-29 1/2 Nord



Longueur de la tranchée = 30'0"  
 Profondeur de la terre = 3'9"  
 id du roc = 1'9"

à 0.30. # 3.11 ✓ Cube de terre = 10.367 verges cubés  
 à 2.50. 8.46 ✓ id de roc = 3.383 id id  
 # 11.57 ✓

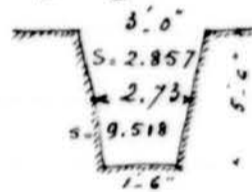
734. E. Villeneuve et Co. rue Clarke - 47-27-28



Longueur de la tranchée = 25'0"  
 Profondeur de la terre = 3'6"  
 id du roc = 2'0"

à 0.30. # 2.45 ✓ Cube de terre = 8.171 verges cubés  
 à 2.50. 8.22 ✓ id de roc = 3.287 id id  
 # 10.67 ✓

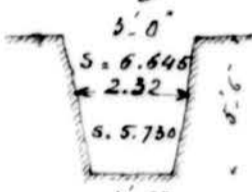
735. J. Gâteau et Co. rue St. Urbain - 11-566



Longueur de la tranchée = 33'0"  
 Profondeur de la terre = 1'0"  
 id du roc = 4'6"

à 0.30. # 1.05 ✓ Cube de terre = 3.491 verges cubés  
 à 2.50. 29.09 ✓ id de roc = 11.634 id id  
 # 30.14 ✓

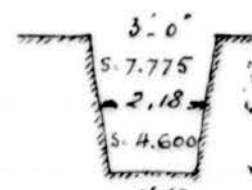
736. Mme Jos. Poirier, rue Hutchison - 12-8-29



Longueur de la tranchée = 30'0"  
 Profondeur de la terre = 2'6"  
 id du roc = 3'0"

à 0.30. # 2.22 ✓ Cube de terre = 7.384 verges cubés  
 à 2.50. 15.92 ✓ id de roc = 6.366 id id  
 # 18.14 ✓

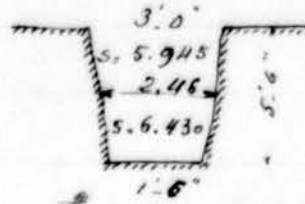
737. Thomas Carle, rue Waverley - 11-666 1/2 Nord



Longueur de la tranchée = 33'0"  
 Profondeur de la terre = 3'0"  
 id du roc = 2'6"

à 0.60. # 5.70 ✓ Cube de terre = 9.503 verges cubés  
 à 2.50. 14.06 ✓ id de roc = 5.622 id id  
 # 19.76 ✓

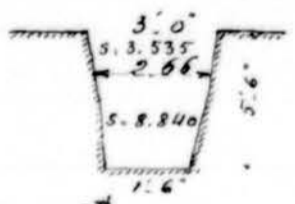
738 - William Goodbody, rue Waverley - { 11-740  
18' 18" -



Longueur de la tranchée = 33' 0"  
Profondeur de la terre 2' 0"  
id du roc 3' 6"

à 0.30 = 2.29 ✓ Cube de terre = 7.637 verges cubés  
à 2.50 = 18.72 ✓ id du roc = 7.488 id id  
\$ 21.01 ✓

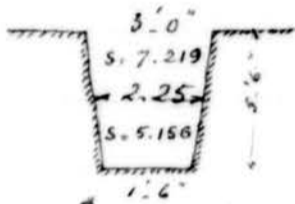
739 - Leon Dupont, rue St. Urbain - 11-459



Longueur de la tranchée = 33' 0"  
Profondeur de la terre 1' 3"  
id du roc 4' 3"

à 0.60 = 2.59 ✓ Cube de terre = 4.321 verges cubés  
à 2.50 = 27.01 ✓ id du roc = 10.804 id id  
\$ 29.60 ✓

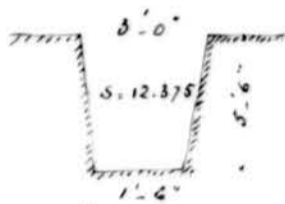
740 - C. McFarland, rue St. Georges - 11-875



Longueur de la tranchée = 33' 0"  
Profondeur de la terre 2' 9"  
id du roc 2' 9"

à 0.60 = 5.29 ✓ Cube de terre = 8.824 verges cubés  
à 2.50 = 15.75 ✓ id du roc = 6.301 id id  
\$ 21.04 ✓

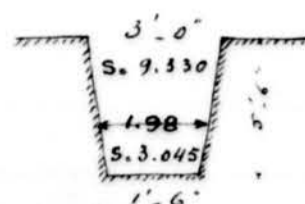
741 - F. J. Wooster, rue Manie 12-13-7



Longueur de la tranchée = 30' 0"  
Profondeur de la terre 5' 6"  
id du roc 0' 0"

à 0.60 = 8.25 ✓ Cube de terre = 13.750 verges cubés  
à 2.50 = . . . id de roc = 0.000 id id  
\$ 8.25 ✓


742 - Leon Piché, rue Bernard - 11-391 u 392



Longueur de la tranchée = 33' 0"  
Profondeur de la terre 3' 9"  
id du roc 1' 9"

à 0.60 = 6.84 ✓ Cube de terre = 11.404 verges cubés  
à 2.50 = 9.30 ✓ id de roc = 3.721 id id  
\$ 16.14 ✓

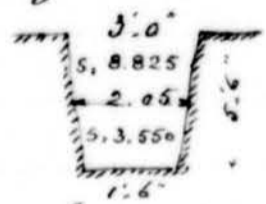
743 - Jean Piché - rue Bernard - 11-391 et 392



Longueur de la tranchée . 33'0"  
Profondeur de la terre 2'9"  
id du toc 2'9"

0.60 . 5.29 ✓ Cube de terre = 8.824 Verges cubet  
2.50 . 15.75 ✓ id de toc = 6.301 " "  
21.04 ✓

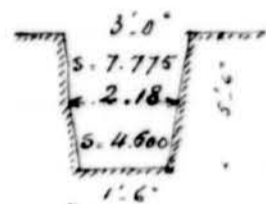
744 - Jules Eulande, rue St. Urbain 11.644 1/2 Sud



Longueur de la tranchée . 33'0"  
Profondeur de la terre 3'6"  
id du toc 2'0"

0.60 . 6.71 ✓ Cube de terre = 11.181 Verges cubet  
2.50 . 9.86 ✓ id de toc = 3.944 " "  
16.57 ✓

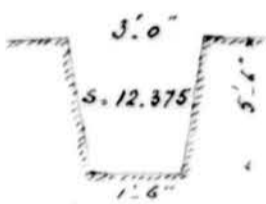
745 - Napoléon Curcot, rue St. Laurent - 47-18



Longueur de la tranchée 41'  
Profondeur de la terre 3'0"  
id du toc 2'6"

0.60 . 7.08 ✓ Cube de terre = 11.806 Verges cubet  
2.50 . 17.46 ✓ id de toc = 6.985 . .  
24.54 ✓

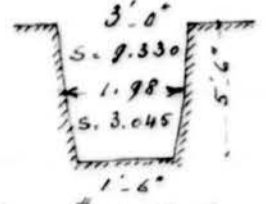
746 - J. Phaneuf, rue Hutchison 12-1-55-2



Longueur de la tranchée . 33'0"  
Profondeur de la terre 5'6"  
id du toc 0'0"

0.60 . 9.08 ✓ Cube de terre = 15.125 Verges cubet  
2.50 . . . ✓ id de toc = 0.000 " "  
9.08 ✓

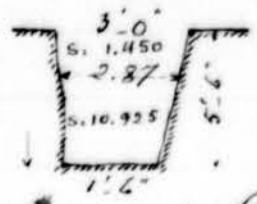
747 - W. J. Bailley, rue Manie - 12-10-14 . (ruelle)



Longueur de la tranchée . 6'6"  
Profondeur de la terre . 3'9"  
id du toc . 1'9"

0.60 . 1.35 ✓ Cube de terre = 2.246 Verges cubet  
2.50 . 1.83 ✓ id de toc = 0.733 " "  
3.18 ✓

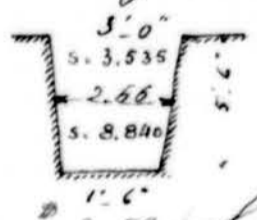
748. Flynn - rue Waverley - 11-605 1/2 Nord-



Longueur de la tranchée . 33'-0"  
Profondeur de la terre 0'-6"  
id du roc 5'-0"

0.60. 0.96 ✓ Cube de terre = 1.598 Verges cubet  
2.50. 33.82 ✓ " de roc = 13.527 " "

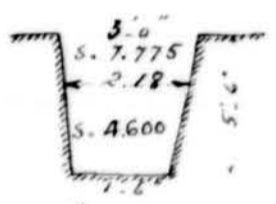
749. Roger, rue Waverley - 11-606 1/2 Sud.



Longueur de la tranchée . 33'-0"  
Profondeur de la terre . 1'-3"  
id du roc . 4'-3"

0.60. 2.59 ✓ Cube de terre = 4.321  
2.50. 27.01 ✓ " de roc = 10.804

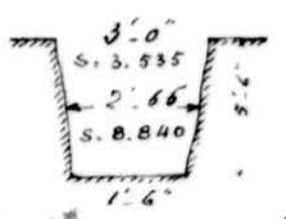
750. Charles A. Dionne, rue St. Georges { 11-912-19' Sud  
11-911-3'



Longueur de la tranchée . 33'-0"  
Profondeur de la terre = 3'-0"  
id du roc = 2'-6"

0.60. 5.70 ✓ Cube de terre = 9.503 Verges cubet  
2.50. 14.06 ✓ " de roc = 5.622 " "

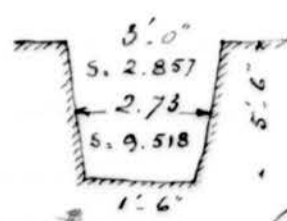
751. E. Collette, rue St. Urbain - 11-565-2



Longueur de la tranchée . 33'-0"  
Profondeur de la terre 1'-3"  
id du roc 4'-3"

0.60. 2.59 ✓ Cube de terre = 4.321 Verges cubet  
2.50. 27.01 ✓ " de roc = 10.804 " "

752. E. H. Olivier, rue Clarke - 11-113

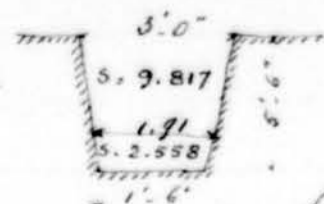


Longueur de la tranchée . 25'-0"  
Profondeur de la terre . 1'-0"  
id du roc . 4'-6"

0.60. 1.59 ✓ Cube de terre = 2.645 Verges cubet  
2.50. 22.03 ✓ " de roc = 8.813 " "



753. Eau Piche' - rue Bernard - 11.392




Longueur de la tranchée - 33'-0"  
Profondeur de la terre - 4'-0"  
id du roc - 1'-6"

0.60. # 7.20 ✓ Cube de terre = 11.998 verges cubés  
2.50. 7.82 ✓ " de roc = 3.127 " "

# 15.02 ✓

754 - M<sup>me</sup> Elisabeth Gratton, rue Waverley - 11.735 1/2 Sud

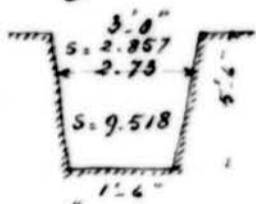


Longueur de la tranchée - 33'-0"  
Profondeur de la terre - 1'-0"  
id du roc - 4'-6"

0.60. # 2.10 ✓ Cube de terre = 3.492 verges cubés  
2.50. 29.08 ✓ " de roc = 11.633 " "

# 31.18 ✓

755 - J. O. Villeneuve, rue St. Laurent - 10.422



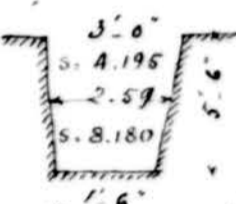
Longueur de la tranchée - 21'-0"  
Profondeur de la terre - 1'-0"  
id du roc - 4'-6"

0.60. # 1.33 ✓ Cube de terre = 2.223 verges cubés  
2.50. 18.51 ✓ " de roc = 7.402 " "

# 19.84 ✓

(Permis 756 nul.)

757. Emile Niquet, rue Waverley { 11-742 1/2 Nord  
11-745  
11-744 1/2 Sud

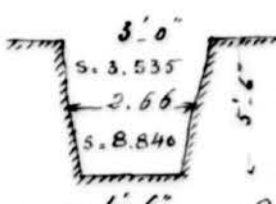


Longueur de la tranchée - 33'-0"  
Profondeur de la terre - 1'-6"  
id du roc - 4'-0"

0.60. # 3.08 ✓ Cube de terre = 5.127 verges cubés  
2.50. 25.00 ✓ " de roc = 9.998 " "

# 28.08 ✓

758. Emile Niquet - rue Waverley - do - do -

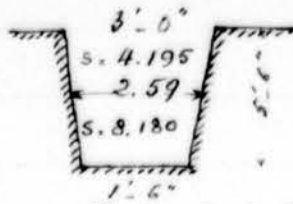


Longueur de la tranchée - 33'-0"  
Profondeur de la terre - 1'-3"  
id du roc - 4'-3"

0.60. # 2.59 ✓ Cube de terre = 4.321 verges cubés  
2.50. 27.01 ✓ " de roc = 10.804 " "

# 29.60 ✓

759 - Emile Niquet - rue Waverley { 11-742 1/2 Nord  
11-743  
11-744 1/2 Sud

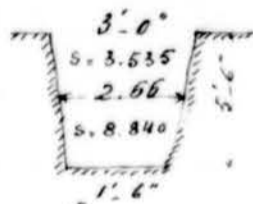


Longueur de la tranchée . 33'-0"  
Profondeur de la terre . 1'-6"  
id du roc . 4'-0"

0.60. # 3.08 ✓ Cube de terre . 5.127 verges cubés  
2.50. 25.00 ✓ " de roc . 9.998 " "

# 28.08 ✓

760 - R. Magnan - rue Waverley - 11-604

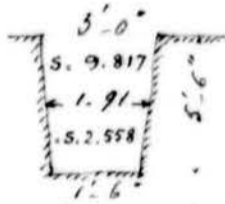


Longueur de la tranchée . 33'-0"  
Profondeur de la terre . 1'-3"  
id du roc . 4'-3"

0.60. # 2.59 ✓ Cube de terre . 4.321 verges cubés  
2.50. 27.01 ✓ " de roc . 10.804 " "

# 29.60 ✓

761 - Leon Gagné - rue Clauke - 11-453




Longueur de la tranchée . 33'-0"  
Profondeur de la terre . 4'-0"  
id du roc . 1'-6"

0.60. # 7.20 ✓ Cube de terre . 11.998 verges cubés  
2.50. 7.82 ✓ " de roc . 3.127 " "

15.02 ✓

762 - Alphonse Tarquin, rue Clauke - 11-52



Longueur de la tranchée . 25'-0"  
Profondeur de la terre . 3'-0"  
id du roc . 2'-6"

0.60. # 4.32 ✓ Cube de terre . 7.199 verges cubés  
2.50. 10.65 ✓ " de roc . 4.259 " "

# 14.97 ✓

14 janvier 1899

(1)

Ville St. Louis.

Extrait des permis pour ouverture de tranchées  
des services privés.

719	R. S. Frappier - rue St. Georges -	11-900
720	J. Senechal - rue Sanguin -	139-20 et 21
721	"                "                "                "                "                "	139-16 et 17
722	J. Forest - rue Clarke -	11-440 1/2 N.
723	E. Rousseau - rue St. Urbain -	11-1/2 N. 580
724	Maxime Fournier - rue Sanguin -	167-14
725	A. Emszet - rue St. Hippolyte -	137-212
726	A. Brunet - rue Cadieux -	137-1/2 S. 42
727	"                "                "                "                "                "	137-1/2 N. 112
728	W. Chouinard - rue Clarke -	53
729	John Corley - rue St. Georges -	11-1/2 S. 895
730	E. Benoit - rue St. Laurent -	11-229
731	O. Galaveau - rue St. Georges -	11-1/2 N. 889
732	William Deslauriers - rue St. Urbain -	11-1/2 N. 581
733	A. E. Fraser - rue Marie -	12-10 1/2 N. 29
734	R. Willemore & Co. - rue Clarke -	47-27 et 28
735	J. Juteau & Co. - rue St. Urbain -	11-566.1
736	D <sup>m</sup> J. Poirier - rue Hutchison -	12-8-29
737	Charles Gault - rue Waverley -	11-1/2 N. 666
738	William Goodbody - rue - " -	11-1565 740
739	Eugene Dupont - rue St. Urbain -	11-459
740	C. McFarland - rue St. Georges -	11-875
741	F. J. Wooster - rue Marie -	12-15-7
742	Evan Fichet - rue Bernard (Clarke) -	11-391 et 392
743	"                "                "                "                "                "	"                "                "                "                "
744	Jules Lalonde - rue St. Urbain -	11-1/2 S. 644
745	Nep. Encreat - rue St. Laurent -	47-18
746	J. Phanauf - rue Hutchison -	12-1-55
747	W. J. Bailley - rue Marie -	12-10-14
748	Flynn - rue Waverley -	11-605 1/2 N.
749	Roger - rue Waverley -	11-606 1/2 S.
750	Charles A. Dionne - rue St. Georges -	11-912-14' S et 3' 11-911-
751	E. Collette - rue St. Urbain -	11-565-2

752.	E. H. Olivier, rue Clarke	11-113
753.	Édouard Piché, rue Clarke	11-392 1/2 N.
754.	M <sup>me</sup> Elisabeth Gaulton, Waverley	11-735 1/2 S.
755.	J. O. Villeneuve, rue St. Laurent	10-422
756.	Val	
757.	Émile Niquet, rue Waverley	11-742 1/2 N. 743. 744 1/2 S.
758.	id id id	id id
759.	id id id	id id
760.	R. Maguain, rue Waverley	11-604
761.	Édouard Gagne, rue Clarke	11-453
762.	Alphonse Gagne, id	11-52

7 janvier 1899  
*[Signature]*

P49/C5,30

5 8

1 2 3 4 5 6 7 8



Calcul des quantités des travaux d'excavation  
exécutés par les propriétaires de la Ville St. Louis  
pour le passage des tuyaux de service d'eau de la  
"Montreal Water and Power Co."  
Rue St. Laurent.

Copie  
voir archive 930

Noms des propriétaires	N <sup>o</sup> du Cadastré	Longueur de la tranchée	Profondeur du roc	Profondeur de la terre	Quantité de roc	Quantité de terre	Rem. Ab. M. G.
C. Brunelle	11.229	30'0"	4'6"	1'0"	10.58	3.17	
Napoléon Curcot	47.18	41'0"	2'6"	3'0"	6.99	11.80	
J. O. Villeneuve	10.422	21'0"	4'6"	1'0"	7.40	2.22	

Montreal, le 31 janvier 1899

Préparé par:  
M. J. Émile Vanier -  
Ingénieur Ville St. Louis

*Copie  
Vois arables 7420*

V

Calcul des quantités des travaux d'excavation  
exécutés par les propriétaires de la Ville St. Louis  
pour le passage des tuyaux de service d'eau de la  
"Montreal Water and Power Co"  
Rue Clarke.

Noms des propriétaires	N <sup>o</sup> du cadastre	Longueur de la tranchée	Profondeur du roc	Profondeur de la terre	Quantité de roc	Quantité de terre	Rampelage
J. Forest	11.4402N	33'0"	3'0"	2'6"	7.08	8.04	
W. Choinard	53	25'0"	3'0"	2'6"	5.31	6.15	
L. Villeneuve et Co	47.27.28	25'0"	2'0"	3'6"	3.29	8.17	
L. H. Olivier	11.113	25'0"	4'6"	1'0"	8.81	2.65	
Econ Gagné	11.453	33'0"	1'6"	4'0"	3.13	11.99	
Alphonse Taquin	11.52	25'0"	2'6"	3'0"	4.26	7.20	

Montreal, le 31 janvier 1877

Préparé par:  
Monsieur J. Emile Vanceur -  
Ingénieur Ville St. Louis.



Calcul des quantités des travaux d'excavation  
 exécutés par les propriétaires de la Ville St. Louis  
 pour le potage des tuyaux de service d'eau de la  
 "Montreal Water and Power Co."  
 Rue St. Urbain

Copie  
 Voir ordre 930

Noms des propriétaires	N <sup>o</sup> du Cadastré	Longueur de la tranchée	Profondeur du roc	Profondeur de la terre	Quantité de roc	Quantité de terre	Pomp. Longs
E. Rousseau	11.580 1/2 N	33' 0"	0' 3"	5' 3"	0.46	14.66	
William Deslauriers	11.581 1/2 N	33' 0"	0' 6"	5' 0"	0.96	14.16	
J. Juteau	11.566	33' 0"	4' 6"	1' 0"	11.63	3.49	
Leon Dupont	11.459	33' 0"	4' 5"	1' 5"	10.80	4.32	
Jules Salandre	11.644 1/2 S	33' 0"	2' 0"	3' 6"	3.94	11.18	
E. Collette	11.565.2	33' 0"	4' 3"	1' 3"	10.80	4.32	

Montreal, le 31-janvier 1899

Préparé par:  
 /Signé/ J. Emile Thureau  
 Ingénieur Ville St. Louis

Calcul des quantités des travaux d'excavation  
 exécutés par les propriétaires de la Ville St. Louis  
 pour le passage des tuyaux de service d'eau de la  
 "Montreal Water and Power Co."  
 Rue Waverley.

Copie  
 voir adresse P. 30

Noms des propriétaires	N <sup>o</sup> du Cadastré	Profondeur de la tranchée	Profondeur des rac.	Profondeur de la terre	Quantité de rac.	Quantité de terre	Remarques
Thomas Carle	11.666 3/4 N	33'0"	2'6"	3'0"	5.62	9.50	
William Goodbody	11.740 (18'65)	33'0"	3'6"	2'0"	7.49	7.63	
Flynn	11.605 1/2 N	33'0"	5'0"	0'6"	13.53	1.59	
Roger	11.606 1/2 S	33'0"	4'3"	1'3"	10.80	4.32	
M <sup>me</sup> Elisabeth Gratton	11.735 1/2 S	33'0"	4'6"	1'0"	7.40	2.22	
Emile Niquet	{ 11.742 1/2 N 11.743 11.744 1/2 S	33'0"	4'0"	1'6"	9.99	5.13	
Emile Niquet	do. do	33'0"	4'3"	1'3"	10.80	4.32	
Emile Niquet	do. do	33'0"	4'0"	1'6"	9.99	5.13	
R. Magnan	11.604	33'0"	4'3"	1'3"	10.80	4.32	

Montreal, le 31 janvier 1899

Préparé par:  
 J. Emile Vanier  
 Ingénieur Ville St. Louis





Calcul des quantités des travaux d'excavation  
 exécutés par les propriétaires de la Ville St. Louis  
 pour le passage des tuyaux de service d'eau de la  
 "Montreal Water and Power Co."  
 Rue St. Georges.

Copie  
 voir archive 930

Noms des propriétaires	N <sup>o</sup> du cadastre	Longueur de la tranchée	Profondeur du roc	Profondeur de la terre	Quantité de roc	Quantité de terre	Quantité
A. J. Trappier	11.900	33'0"	2'0"	3'6"	4.34	10.78	
John Corley	11.893 1/2 S	33'0"	5'0"	0'6"	13.35	1.77	
O. Galarnecau	11.889 1/2 N	33'0"	4'9"	0'9"	12.48	2.64	
C. Mc. Farland	11.875	33'0"	2'9"	2'9"	6.30	8.82	
Thomas A. Dionne	{ 11.912 (193) 11.911 (18)	33'0"	2'6"	3'0"	5.62	9.50	
					42.09	33.51	

Montreal. le 31 janvier 1899

Préparé par:  
 /Signé/ J. Emile Vanceau  
 Ingénieur Ville St. Louis

Calcul des quantités des travaux d'excavation  
 exécutés par les propriétaires de la Ville St. Louis  
 pour le passage des tuyaux de service d'eau de la  
 "Montreal Water and Power Co."  
 Rue Mance.

Copie  
 voir compte 720

Noms des propriétaires	N <sup>o</sup> de cadastre	Longueur de la tranchée	Profondeur du roc	Profondeur de la terre	Quantité de roc	Quantité de terre	Remplissage
A. C. Fraser	12-10-293N	30'.0"	1'.9"	3'.9"	3.38	10.37	
F. J. Wooster	12-13-7	30'.0"	0'.0"	5'.6"	0.00	13.75	

Montreal, le 31-janvier 1899

Préparé par :  
 (Signé) J. Emile Thamer  
 Ingénieur Ville St. Louis

Calcul des quantités des travaux d'excavation  
 exécutés par les propriétaires de la Ville St. Louis  
 pour le passage des tuyaux de service d'eau de la  
 "Montreal Water and Power Co"  
 Ruelle (entre Marie et St. Urbain)

V

Copie  
 Voir compte 730

Noms des propriétaires	N <sup>o</sup> du Cadastré	Profondeur de la tranchée	Profondeur du roc	Profondeur de la terre	Quantité de roc	Quantité de terre	Remplissage
---------------------------	-------------------------------	------------------------------	----------------------	---------------------------	--------------------	----------------------	-------------

W. J. Bailley	12.10.14	6'6"	1'9"	3'9"	0.73	2.25	
---------------	----------	------	------	------	------	------	--

Montreal, le 31 janvier 1899

Préparé par:  
 / Signé J. Emile Vanceur -  
 Ingénieur Ville St. Louis

P49/C5,30

6 5

1 2 3 4 5 6 7 8

Calcul des quantités des travaux d'excavation  
 exécutés par les propriétaires de la Ville St. Louis  
 pour le passage des tuyaux de service d'eau de la  
 "Montreal Water and Power Co."  
 Rue Hutchison.



Copie  
 voir ordre 930

Noms des propriétaires	N <sup>o</sup> du Cadastral	Longueur de la tranchée	Profondeur des tuyaux	Profondeur de la terre	Quantité de terre	Quantité de terre	Remarques
M <sup>me</sup> Jos. Poirier	12.8.29	30'0"	3'0"	2'6"	6.37	7.38	
P. Phaneuf	12.1.55.2	33'0"	0'0"	5'6"	0.00	15.12	

Montreal, le 31 janvier 1899

Préparé par:  
 / Signé / J. Emile Vanier,  
 Ingénieur Ville St. Louis



Calcul des quantités des travaux d'excavation  
 exécutés par les propriétaires de la Ville St. Louis  
 pour le passage des tuyaux de service d'eau de la  
 "Montreal Water and Tower Co."  
 Rue Bernard.

Noms des propriétaires	N <sup>o</sup> du Cadastre	Longueur de la tranchée	Profondeur de la tranchée	Profondeur de la terre	Quantité de terre	Quantité de terre	Remplissage
Leon Piché	11.391 et 392	33.0'	1.9'	3.9'	3.72	11.40	
Leon Piché	do. do.	33.0'	2.9'	2.9'	6.30	8.82	
Leon Piché	do. do.	33.0'	1.6'	4.0'	3.13	11.99	

Copie  
 Voir adresse 930

Montreal, le 31 janvier 1899

Préparé par:  
 / Signé / J. Emile Vanasse -  
 / Ingénieur Ville St. Louis.

P49/C5,30





Calcul des quantités des travaux d'excavation  
 exécutés par les propriétaires de la Ville St. Louis  
 pour le passage des tuyaux de service d'eau de la  
 "Montreal Water and Power Co"  
 Rue St. Hippolyte.

Copie  
 Voir archive 930

Noms des propriétaires	N <sup>o</sup> du cadastre	Longueur de la tranchée	Profondeur du roc	Profondeur de la terre	Quantité de roc	Quantité de terre	Ramp. lestage
A. Simoes	137.42	25'0"	0'0"	5'6"	0.00	11.46	

Montreal, le 31 janvier 1899

Préparé par:  
 / Signé J. Emile Vanasse -  
 Ingénieur Ville St. Louis.

✓

Calcul des quantités des travaux d'excavation  
 exécutés par les propriétaires de la Ville St. Louis  
 pour le passage des tuyaux de service d'eau de la  
 "Montreal Water and Power Co"  
 Rue Cadieux.

Copie  
 1019 cadieux 930

Noms des propriétaires	N° du cadastre	Longueur de la tranchée	Profondeur en roc	Profondeur de la terre	Quantité de roc	Quantité de terre	Remplissage
A. Brunet,	137.1124N	25.0'	0.0"	5.6'	0.00	11.46	
A. Brunet	137.1124S	25.0'	0.0"	5.6'	0.00	11.46	

Montreal, le 31 janvier 1899  
 Préparé par:  
 / Signé / J. Emile Tamer -  
 // Ingénieur Ville St. Louis

P49/C5,30

5 9

1 2 3 4 5 6 7 8

Calcul des quantités des travaux d'excavation  
 exécutés par les propriétaires de la Ville St. Louis  
 pour le passage des tuyaux de service d'eau de la  
 "Montreal Water and Power Co."  
 Rue Languinet.

Copie  
 pour compte 930

Noms des propriétaires	N <sup>o</sup> du Cadastré	Longueur de la tranchée	Profondeur du roc	Profondeur de la terre	Quantité de roc	Quantité de terre	Remplissage
J. Lemieux	139.20421	22'6"	0'0"	5'6"	0.00	10.31	
J. Lemieux	139.16417	22'6"	0'0"	5'6"	0.00	10.31	
Maxime Fournier	167.14	22'6"	0'0"	5'6"	0.00	10.31	

Montreal, le 31 janvier 1899

Signé par:  
 [Signature] J. Emile Vanier —  
 Ingénieur Ville St. Louis.



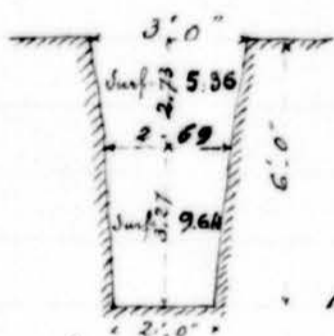
Copie Bureau  
 Reproduction by  
 W. W. and P. Co.

31 Janvier 1899

Ville de St. Louis.

Evaluation des travaux d'excavation et de remplissage exécutés par la Corporation de la Ville St. Louis pour le compte de la "Montreal Water and Power Co" (d'après contrat du 12 janvier 1892.)

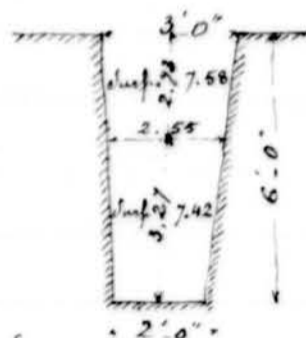
Ruelle n: 10.411 (près Av. du Dépôt)



Largeur de 4"  
 Longueur de la tranchée 310'  
 Cube de terre = 61.541 verges  
 id de roc = 110.681 id  
 61.541 vg. cubes terre à 0.60 = \$ 36.92  
 110.681 id roc à 2.50 = 276.70

Evaluation du coût du creusage de la tranchée \$ 313.62  
 $\frac{\$ 313.62}{460'-0"} = 0.6817$  laune de la répartition par pied de front.

Rue St. Dominique. (de sa ruelle n: 10.411 à 57' vers le Sud)



Largeur de 4"  
 Longueur de la tranchée 57'  
 Cube de terre = 16.554 verges  
 id de roc = 16.224 id  
 16.554 vg. cubes terre à 0.60 = \$ 9.93  
 16.224 id roc à 2.50 = 40.56

Evaluation du coût du creusage de la tranchée \$ 50.49  
 $\frac{\$ 50.49}{104'-0"} = 0.4854$  laune de la répartition par pied de front.

26 Janvier 1899

8

Ville St. Louis.

Répartition des remises à être faites par  
"Montreal Water and Power Co"  
aux Propriétaires de la Municipalité.

Ruelle n: 10-411.

(près de l'Avenue du Dépôt.)

V  
Copie  
Voir anche 930

Noms des propriétaires	N <sup>o</sup> Cadastral	Franchises du service privé		Franchises du trayau de l'aqueduc principal		Répartition totale.	
		¢	¢	¢	¢	¢	¢
	10.384	"	"	75	00	75	00
	--410	"	"	75	00	75	00
	--412	"	"	18	18	18	18
	--413	"	"	18	18	18	18
	--414	"	"	18	18	18	18
	--415	"	"	18	18	18	18
	--416	"	"	18	18	18	18
	--417	"	"	18	18	18	18
	--418	"	"	18	18	18	18
	--419	"	"	18	18	18	18
	10.420	"	"	18	18	18	18
Totaux				313	62	313	62

Montreal, le 31 janvier 1899

Préparé par:  
/ Signé J. Emile Tamer  
Ingénieur Ville St. Louis.

Ville St. Louis.

Répartition des remises à être faites par la  
"Montreal Water and Power Co"  
aux propriétaires de la Municipalité.

Rue St. Dominique.

(de son entrée n° 10-411 vers le Sud.)

Copie  
Voir ordue 930

Noms des propriétaires	Franchise du Service privé	Franchise du truyau de l'aqueduc principal		Répartition totale.	
		¢	¢	¢	¢
16.467p.	" "		27 67	27 67	
10.410	" "		11 41	11 41	
10.409	" "		11 41	11 41	
<b>Total</b>	" "		<b>50 49</b>	<b>50 49</b>	

Montreal, le 31 janvier 1899

Préparé par:  
/Signé/ J. Emile Vanier,  
Ingénieur Ville St. Louis.

Copie Bureau

Ville St. Louis.

Répartition des remises à être faites par la  
"Montreal Water and Power Co"  
aux propriétaires de la Municipalité.

Rue St. Laurent.

Noms des propriétaires	Municipal du cadastre	Franchise du		Répartition totale.
		service privé	Franchise du trayau de l'aqueduc principal	
C. Brunelle	11.229	27	39	
Napoleon Curcot	47.18	24	54	
J. O. Villeneuve	10.442	19	84	

Copie  
Voir ordre 930

Montreal, le 31 janvier 1899

Préparé par:  
[Signé] J. Emile Tancré,  
Ingénieur Ville St. Louis

Ville St. Louis.

Répartition des remises à être faites par la  
"Montreal Water and Power Co"  
aux propriétaires de la Municipalité.

Rue Clarke.

Copie  
voir archive 930

Noms des propriétaires	Nombres des ardoises	Franchise du service privé	Franchise du trayau de l'aqueduc municipal	Répartition totale
J. Forest	11.4406N	20	11	
W. Chauinard	53	15	11	
E. Villeneuve	6.207.27.28	10	67	
E. H. Olivier	11.113	23	62	
Leon Gagne	11.453	15	02	
Alphonse Gagnier	11.52	14	97	

Montreal, le 31 janvier 1899

Préparé par:  
/Signé/ J. Emile Famer -  
Ingénieur Ville St. Louis.

Ville St. Louis

Répartition des remises à être faites par  
"Montreal Water and Power Co"  
aux propriétaires de la Municipalité.

Rue St. Urbain.

Copie  
Voir compte 930

Noms des propriétaires	Numéro du Cadastre	Franchise du service privé		Franchise du tuyau de l'aqueduc principal	Répartition totale
		\$	¢		
E. Rousseau	11.5802N	5	56		
William Deslauriers	11.5815N	6	55		
J. Gubeau	11.566	30	14		
Leon Dupont	11.459	29	60		
Jules Salandre	11.6445S	16	57		
E. Collette	11.5652	29	60		

Montreal, le 31 janvier 1899

Préparé par:  
/s/ J. Emile Vanier -  
Ingénieur Ville St. Louis

Ville St. Louis

Répartition des remises à être faites par la  
"Montreal Water and Power Co"  
aux propriétaires de la Municipalité.

Rue Waverley.

Copie  
pour compte 1930

Noms des propriétés	Numéros des parcelles	Franchises du service prise	Franchises du trayau de l'aqueduc principal	Répartition totale
Thomas Carle	n. 666 1/2 N	19	76	
William Goodbody	n. 740 1/2 N	21	01	
Flynn	n. 605 1/2 N	34	78	
Roger	n. 606 1/2 S	29	60	
M <sup>me</sup> Elisabeth Gratton	n. 735 1/2 S	31	18	
Emile Niquet	n. 742 1/2 N n. 743 n. 744 1/2 S	28	08	
Emile Niquet	- do -	29	60	
Emile Niquet	- do -	28	08	
R. Magnan	n. 604	29	60	

Montreal, le 31 janvier 1899

Préparé par:  
/ Signé / J. Emile Vance.  
Ingénieur Ville St. Louis

Ville St. Louis.

Répartition des remises à être faites par  
"Montreal Water and Power Co"  
aux propriétaires de la Municipalité.

Rue St. Georges.

Copie  
pour compte 1930

Noms des propriétaires	Noms et adresses	Franchises du		Répartition totale.
		service privé	trigau de l'aqueduc municipal	
		#	¢	
R. J. Frappier	11.900	14	09	
John Corley	11.893 1/2	33	91	
O. Galarneau	11.889 1/2	32	00	
C. Mc. Farland	11.875	21	04	
Thomas & A. Dionne	11.912 (185) 11.911 (87)	19	76	

Montreal, le 31 janvier 1899

Préparé par:  
/Signé/ J. Emile Vanier  
Ingénieur Ville St. Louis



Ville St. Louis.

Répartition des remises à être faites par  
"Montreal Water and Power Co"  
aux propriétaires de la Municipalité.

Rue Mance

Voir copie  
dans compte 730

Noms des propriétaires	Nom des conducteurs	Franchise du service privé	Franchise du service de l'aqueduc principal	Répartition totale
A. C. Fraser	12-10-2936	11	57	
F. J. Woodley	12-13-7	8	25	

Montreal, le 31 janvier 1899

Préparé par  
/Signé/ J. Emile Warner  
Ingénieur Ville St. Louis

Ville St. Louis.

Répartition des remises à être faites par la  
"Montreal Water and Power Co"  
aux propriétaires de la Municipalité.

Ruelle (entre Maize et St. Urbain)

Noms des propriétaires	Année de location	Franchise du service privé	Franchise du trayau de l'aqueduc principal	Répartition totale.
---------------------------	----------------------	-------------------------------	---	------------------------

W. J. Bailley	12.10.14	3	18	
---------------	----------	---	----	--

Copie  
Voir ordre 930

Montreal, le 31 janvier 1899

Préparé par:  
[Copie] J. Emile Tancose -  
Ingénieur Ville St. Louis

Ville St. Louis.

Répartition des remises à être faites par la  
 "Montreal Water and Power Co"  
 aux propriétaires de la Municipalité.

Rue Hutchison

Noms des propriétaires	N <sup>o</sup> de la parcelle	Franchise du service privé	Franchise du bureau de l'aqueduc principal	Répartition totale
Dami Jos. Tourier	12.8.29	18	14	
J. Phaneuf	12.1.55.2	9	08	

Copie  
 Voir archive 930

Montreal, le 31 janvier 1899

Préparé par:  
 / Signé / J. Emile Warrée  
 Ingénieur Ville St. Louis

Ville St. Louis.

Répartition des remises à être faites par la  
"Montreal Water and Power Co"  
aux propriétaires de la Municipalité.

Rue Bernard.

Noms des propriétaires	Numéro de la parcelle	Franchise du service privé	Franchise du bureau de l'aqueduc principal	Répartition totale
Leon Piché	n. 591.592	16	14	
Leon Piché	do.	21	04	
Leon Piché	do.	15	02	

Montreal, le 31 janvier 1899

Préparé par :  
Monsieur J. Émile Vanier -  
Ingénieur Ville St. Louis

Copie  
voir ordre 930

Ville St. Louis.

Répartition des remises à être faites par  
"Montreal Water and Power Co"  
aux propriétaires de la Municipalité.

Rue St. Hippolyte.

Noms des propriétaires	Franchise de demi-prix	Franchise de l'usage de l'aqueduc principal	Répartition totale
---------------------------	---------------------------	--	-----------------------

A. Simoes	137.42	3 44	
-----------	--------	------	--

Copie  
voir arabe 930

Montreal, le 31 janvier 1899

Préparé par:  
(Signé) J. Emile James.  
Ingénieur Ville St. Louis.

Ville St. Louis.

Repartition des remises a été faites par la  
 "Montreal Water and Power Co"  
 aux propriétaires de la Municipalité.

Rue Cadieux.

Noms des propriétaires	N° des calculs	Franchises		Repartition totale
		du service privé	du trayage de l'aqueduc municipal	
A. Brunet	137.112 <sup>1/2</sup> N	3	44	
A. Brunet	137.112 <sup>1/2</sup> S	3	44	

Copie  
 Voir ordonnance 930  
 ✓

Montreal, le 31 janvier 1899

Préparé par:  
 J. Emile Vanier  
 Ingénieur Ville St. Louis

Ville St. Louis,

Répartition des redevances à être faites par  
"Montreal Water and Power Co"  
aux propriétaires de la Municipalité.

Rue Sanguinet.

Noms des propriétaires	Numéros des parcelles	Franchise du service privé	Franchise du traverse de l'aqueduc principal	Répartition totale
J. Lemieux	139.20.21	3 09		
J. Lemieux	139.16.17	3 09		
Maxime Fournier	157.14	3 09		

Copie  
Voici ordre 930

Montreal, le 31 janvier 1899

Préparé par  
/Signé/ J. Emile Fournier -  
Ingenieur Ville St. Louis

*apud*


Montreal, le 31 Janvier 1899.

Monsieur A. F. Vincent  
Secrétaire, Trésorier de la  
Ville St. Louis P.Q.

Monsieur-,

J'ai l'avantage de vous transmettre sous ce pli, en exécution de votre ordre du 25 janvier: 1o les calculs des quantités de travaux d'excavation exécutés par les propriétaires de la Ville St. Louis pour la pose des tuyaux de services privés dans les rues ci-après: St. LAURENT, CLARKE, St. URBAIN, WAVERLEY, St. GEORGES, MANCE, Ruelle (entre MANCE & St. URBAIN), HUTCHISON, BERNARD, HIPPOLITE, CADIeux, & SANGUINET; 2o les rôles de répartitions des remises à être faites par la " MONTREAL WATER & POWER Co." pour les tranchées de services privés, ouvertes par les propriétaires dans les rues ci-dessus énumérées, et 3o les rôles de répartition des remises à être faites par la dite Compagnie d'eau aux propriétaires pour les travaux d'excavation de la conduite principale dans la Ruelle No. 10-441 et dans une partie de la rue St. Dominique, à proximité de l'Avenue du Dépôt.

Vous trouverez également ci-inclus les répartitions du coût de l'égout construit dans la ruelle et dans la partie de rue sus dites. Le tout suivant les taux établis autrefois par votre Conseil municipal. Veuillez agréer, Monsieur, l'assurance de mes sentiments bien dévoués,

  
Ingenieur Ville St. Louis.

P49/C5,30

8 6

1 2 3 4 5 6 7 8



Copie du bureau

Ville de St. Louis.

4 lots

Repartition des remises a être faites par la  
"Montreal Water and Power Co"  
aux propriétaires de la Municipalité.  
Rue Villeneuve -  
(de Clarke à St. Urbain.)

Noms des propriétaires	Numéros de Cadastral	Tranchée du service privé	Tranchée du trayau de l'aqueduc principal	Repartition totale
			60 48	60 48
	11-60		<del>52 14</del>	<del>52 14</del>
			61 32	61 32
	11-86		<del>52 56</del>	<del>52 56</del>
			60 48	60 48
	11-57		<del>52 14</del>	<del>52 14</del>
			60 86	60 86
	11-83		<del>52 52</del>	<del>52 52</del>
			243 14	243 14
Total			<del>209 26</del>	<del>209 26</del>

Montreal, 12 décembre 1899

Préparé par :

Ingénieur de la Ville St. Louis.

114 lots

*Copie du bureau*

— Ville St Louis. —  
 Répartition des remises à être faites par la  
 — Montreal Water Power Co. —  
 aux propriétaires de la Municipalité.  
 Rue St. Urbain  
 (de Mont Royal à St. Louis)

Noms des propriétaires	Numéro du Cadastre	Franchise du Service privé	Franchise du tuyau de l'aqueduc principal	Répartition totale.
	11.1101		53 65 10 22	53 65 10 22
	" 1187		11 56 10 22	11 56 10 22
	" 1188		11 56 10 22	11 56 10 22
	" 1189		11 56 10 22	11 56 10 22
	" 1190		11 56 10 22	11 56 10 22
	" 1191		11 56 10 22	11 56 10 22
	" 1192		11 56 10 22	11 56 10 22
	" 1193		11 56 10 22	11 56 10 22
	" 1194		11 56 10 22	11 56 10 22
	" 1195		11 56 10 22	11 56 10 22
	" 1196		11 56 10 22	11 56 10 22
	" 1197		11 56 10 22	11 56 10 22
	" 1198		11 56 10 22	11 56 10 22
	" 1199		11 56 10 22	11 56 10 22
	" 1200		11 56 10 22	11 56 10 22
	" 1201		11 56 10 22	11 56 10 22
	" 1202		11 56 10 22	11 56 10 22
	" 1203		11 56 10 22	11 56 10 22
	" 1204		11 56 10 22	11 56 10 22
	11-1205		11 56 10 22	11 56 10 22
à reporter			\$ <del>231 20</del> 273 29 <sup>k</sup>	\$ <del>231 20</del> 273 29 <sup>k</sup>

P49/C5,30



Rue St. Urbain (suite)

Reports	\$	273	29	\$	273	29
		<del>211</del>	<del>20</del>		<del>211</del>	<del>20</del>
11-1206	11	56		11	56	
	10	22		10	22	
..1207	11	56		11	56	
	10	22		10	22	
..1208	11	56		11	56	
	10	22		10	22	
..1209	11	56		11	56	
	10	22		10	22	
..1210	11	56		11	56	
	10	22		10	22	
..1212	46	25		46	25	
	40	89		40	89	
..1218	46	25		46	25	
	40	89		40	89	
..1224	11	56		11	56	
	10	22		10	22	
..1225	11	56		11	56	
	10	22		10	22	
..1226	11	56		11	56	
	10	22		10	22	
..1227	11	56		11	56	
	10	22		10	22	
..1228	11	56		11	56	
	10	22		10	22	
..1229	11	56		11	56	
	10	22		10	22	
..1230	11	56		11	56	
	10	22		10	22	
..1231	11	56		11	56	
	10	22		10	22	
..1232	11	56		11	56	
	10	22		10	22	
..1233	11	56		11	56	
	10	22		10	22	
..1234	11	56		11	56	
	10	22		10	22	
..1236	49	03		49	03	
	43	34		43	34	
..171	11	56		11	56	
	10	22		10	22	
..170	11	56		11	56	
	10	22		10	22	
..169	11	56		11	56	
	10	22		10	22	
..168	11	56		11	56	
	10	22		10	22	
..167	11	56		11	56	
	10	22		10	22	
..166	11	56		11	56	
	10	22		10	22	
..165	11	56		11	56	
	10	22		10	22	
..164	11	56		11	56	
	10	22		10	22	
a' reporter	\$	<del>550</del>	<del>17</del>	\$	<del>550</del>	<del>17</del>
		692	26		692	26

P49/C5,30



Rue St. Urbain (suite)

Reports

	#	692 26	#	692 26
		<del>650 77</del>		<del>650 77</del>
		12 26		12 26
11-163		10 84		10 84
		55 50		55 50
. 155		49 07		49 07
		55 50		55 50
11-1		49 07		49 07
		11 56		11 56
.. 29		10 22		10 22
		11 56		11 56
.. 30		10 22		10 22
		11 56		11 56
.. 31		10 22		10 22
		11 56		11 56
.. 32		10 22		10 22
		11 56		11 56
.. 33		10 22		10 22
		11 56		11 56
.. 34		10 22		10 22
		11 56		11 56
.. 35		10 22		10 22
		11 56		11 56
.. 36		10 22		10 22
		11 56		11 56
.. 37		10 22		10 22
		11 56		11 56
.. 38		10 22		10 22
		11 10		11 10
.. 39		9 81		9 81
		11 10		11 10
.. 40		9 81		9 81
		11 10		11 10
.. 41		9 81		9 81
		11 10		11 10
.. 42		9 81		9 81
		11 10		11 10
.. 43		9 81		9 81
		11 10		11 10
.. 44		9 81		9 81
		11 10		11 10
.. 45		9 81		9 81
		10 18		10 18
.. 46A		9 40		9 40
		10 64		10 64
.. 46B		9 40		9 40
		11 10		11 10
.. 73		9 81		9 81
		11 10		11 10
.. 74		9 81		9 81
		11 10		11 10
.. 75		9 81		9 81
		11 10		11 10
.. 76		9 81		9 81
		11 10		11 10
11-77		9 81		9 81

si reporter

~~1043 05~~ ~~1043 05~~  
 1085 140 1085 140

P49/C5,30



Rue St. Urbain (suite)

Reports 1

	<del>1085</del>	<del>14</del>	<del>1085</del>	<del>14</del>
.. 78	4	81	4	81
.. 79	4	81	4	81
.. 80	4	81	4	81
.. 81	4	81	4	81
.. 82	4	81	4	81
.. 83	4	81	4	81
.. 86	4	81	4	81
.. 87	4	81	4	81
.. 88	4	81	4	81
.. 89	4	81	4	81
.. 90	4	81	4	81
.. 91	4	81	4	81
.. 92	4	81	4	81
.. 93	4	81	4	81
.. 94	4	81	4	81
.. 95	4	81	4	81
.. 96	4	81	4	81
.. 97	4	81	4	81
.. 98A	9	25	9	25
.. 121	4	81	4	81
.. 122	4	81	4	81
.. 123	4	81	4	81
.. 124	4	81	4	81
.. 125	4	81	4	81
.. 126	4	81	4	81
.. 127	4	81	4	81
.. 128	4	81	4	81

in reporter

~~1340 90~~ ~~1340 90~~  
 1382 990.4 1382 990.4

Rue St. Urbain (suite)

Reports

			\$ 1382 99	\$ 1382 99
			<del>1340 70</del>	<del>1340 70</del>
11.129	25	10	11 10	36 20
			9 84	2 35
..130p	.		2 35	2 68
			2 08	6 90
..134p			6 90	6 10
			6 10	11 10
..135			11 10	9 84
			9 84	11 10
..136			11 10	9 84
			9 84	11 10
..137			11 10	9 84
			9 84	11 10
..138			11 10	9 84
			9 84	11 10
..139			11 10	9 84
			9 84	11 10
..140			11 10	9 84
			9 84	11 10
..141			11 10	9 84
			9 84	11 10
..142			11 10	9 84
			9 84	8 79
..143			8 79	7 77
			7 77	55 50
11.153			55 50	49 07
			49 07	

Cotaux

25	10	\$ 1544 34	\$ 1539 44
		<del>1544 34</del>	<del>1539 44</del>
		1556 43	1581 53

Montreal, le 12 décembre 1899

Prépare par:

Ingénieur de la Ville St. Louis.

*Copie du Bureau  
97 lots*

## Ville St Louis.

*Répartition des remises à être faites par la  
Montreal Water Power Co.  
aux propriétaires de la Municipalité.*

*Rue St. Dominique.*

*( de Maguire vers Av. du Défil )*

Noms des propriétaires.	Numéro du cadastre	Branchée du Service privé	Branchée du tuyau de l'aqueduc principal.	Répartition totale.
	10.185	5	8 09	8 09
	"-186		8 09	8 09
	"-187		8 09	8 09
	"-188		8 09	8 09
	"-189		8 09	8 09
	"-190		8 09	8 09
	"-191		8 09	8 09
	"-192		8 09	8 09
	"-193		8 09	8 09
	"-194		8 09	8 09
	"-195		8 09	8 09
	"-196		8 09	8 09
	"-197		8 09	8 09
	"-198		8 09	8 09
	"-199		8 09	8 09
	"-200		8 09	8 09
	"-201		8 09	8 09
	"-202		8 09	8 09
	"-203		8 42	8 42
	"-204		8 42	8 42
	"-205		8 42	8 42
	10.206		8 42	8 42
<i>à reporter</i>			\$ 179 30 <sup>00</sup>	\$ 179 30 <sup>00</sup>

31742

P49/C5,30


4 3

1 2 3 4 5 6 7 8

Rue St. Dominique (suite)

Report			\$ 179 30	\$ 179 30
10-207	8	42	8 42	8 42
"-208	8	42	8 42	8 42
"-209	8	42	8 42	8 42
"-210	8	42	8 42	8 42
"-211	8	42	8 42	8 42
"-212	8	42	8 42	8 42
"-213	8	42	8 42	8 42
"-214	8	42	8 42	8 42
"-224	32	37	32 37	32 37
"-358	32	37	32 37	32 37
"-386	8	09	8 09	8 09
"-387	8	09	8 09	8 09
"-388	8	09	8 09	8 09
"-389	8	09	8 09	8 09
"-390	8	09	8 09	8 09
"-391	8	09	8 09	8 09
"-392	8	09	8 09	8 09
"-393	8	09	8 09	8 09
"-394	8	09	8 09	8 09
"-395	8	09	8 09	8 09
"-396	8	09	8 09	8 09
"-397	8	09	8 09	8 09
"-398	8	09	8 09	8 09
"-399	37	66	37 66	37 66
"-400	7	66	7 66	7 66
"-401	7	61	7 61	7 61
10-402	7	61	7 61	7 61
<i>à reporter</i>			\$ 477 11	\$ 477 11

P49/C5,30





Rue St. Dominique (suite)

Report

	#	#	#	#
			477	11
10-403			7	61
"-404			7	61
"-405			7	61
"-406			7	61
"-407			7	61
10-408			7	61
"-226			32	37
"-230			13	76
"-231			13	76
"-233			9	23
"-233A			7	77
"-234			7	77
"-234A			7	77
"-235			7	77
"-235A			7	77
"-236			7	77
"-236A			7	77
"-237			7	77
"-237A			7	77
"-238			7	77
"-238A			7	77
"-239			7	77
"-239A			7	77
"-241			13	76
"-242			13	76
"-243			13	76
10-244			7	77

à reporter

#	.	"	#	741	95	#	741	95
---	---	---	---	-----	----	---	-----	----

P49/C5,30

4 5



Rue St. Dominique (suite)

Report	#	\$	#	\$
		741 95		741 95
10-204A		7 77		7 77
"-245		7 45		7 45
"-262		31 08		31 08
"-435		29 13		29 13
"-439		7 77		7 77
"-439A		7 77		7 77
"-440		9 39		9 39
"-441		13 76		13 76
"-442		13 76		13 76
"-443		13 76		13 76
"-444		13 76		13 76
"-445		13 76		13 76
"-446		12 95		12 95
"-447		14 56		14 56
"-448		14 56		14 56
"-449		14 56		14 56
"-450		14 56		14 56
"-451		16 19		16 19
"-465		14 56		14 56
"-466		14 56		14 56
"-467p		6 80		6 80

Totaux # " " \$ 1034 41 \$ 1034 41

Montreal, 12 décembre 1849

*[Signature]*  
 Ingénieur Ville St. Louis.

*aprouvé*  
*Copie du Bureau*  
*Repartitions des terrains*  
*M. W. and P. Co*

12 décembre 1899

Calcul des quantités de travaux d'excavation  
 exécutés par les propriétaires de la Ville St. Louis pour  
 la pose des tuyaux de service d'eau de la  
 "Montreal Water and Power Co"  
 rue St. Urbain.

Nom des propriétaires	N <sup>o</sup> du Cadastré	Longueur de la tranchée	Profondeur de la tranchée	Profondeur de la terre	Quantité de terre	Quantité de terre	Remarque
--------------------------	-------------------------------	----------------------------	---------------------------------	---------------------------	----------------------	----------------------	----------

Estage, D <sup>o</sup>	11-129	40' 0"	3' 3"	2' 3"	8.906	9.427	
------------------------	--------	--------	-------	-------	-------	-------	--

Montreal, le 12 décembre 1899.

Préparé par:  
 Ingénieur de la Ville St. Louis

Proposition  
 de la  
 M. W. P. Co.

12 décembre 1899

Ville de St. Louis.

Évaluation des travaux d'excavation et de remplissage exécutés par la Corporation de la Ville de St. Louis pour le compte de la "Montreal Water and Power Co." (d'après contrat du 12 Janvier 1892.)

Rue Villeneuve (de Clarke à St. Urbain)

Couleur de 6"

Longueur de la tranchée 293'

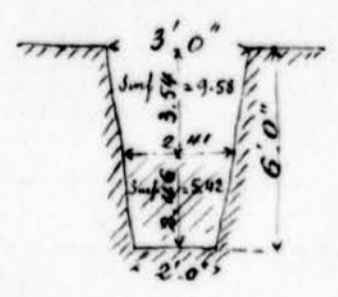
Cube de terre = 103.913 V. cubes

id de roc = 58.864 " "

103.913 verges cubes de terre à 0.75 = 77.935

58.864 do do de roc à 2.80 = 164.822

Coût du creusage de la tranchée par pied de front = 242.75



242.75  
~~209.51~~  
 429.42

0.5652  
~~0.4872~~

Coût de la répartition par pied de front = 0.4872

Rue St. Urbain (de Mont Royal à St. Louis)

Couleur de 6"

Longueur de la tranchée 1962'

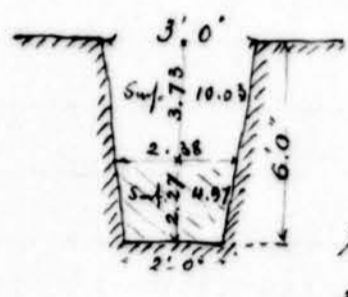
Cube de terre = 728.847 V. cubes

id de roc = 361.153 " "

728.847 verges cubes de terre à 0.75 = 546.635

361.153 do do de roc à 2.80 = 1011.23

Coût du creusage de la tranchée par pied de front = 1557.87

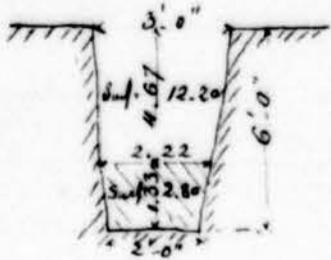


1557.87  
~~1376.51~~  
 3365.50

0.4628  
~~0.4089~~

Coût de la répartition par pied de front = 0.4089

Rue St. Dominique (de Maguire vers Av. du Depot)



Largeur de 4"

Longueur de la tranchée 1763'

Cube de terre = 833,240 U. cubes

do. roc = 146,204 " "

833,240 verges cubes de terre à 0.60. \$ 499.94

146,204 do. do. de roc à 2.50. \$ 365.51

Cout du creusage de la tranchée \$ 865.45

1034.30  
# 865.45  
3195.50

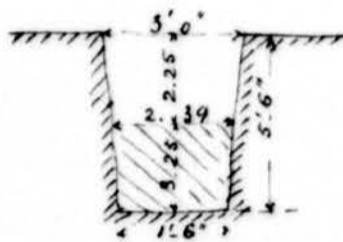
# 0.3237  
# 2082

taux de la répartition par pied de front.

12 décembre 1899

G

Évaluation du creusage de la tranchée du service  
privé de M<sup>r</sup> le Docteur Esage, rue St. Urbain  
(n<sup>o</sup> off. 11-129)



Longueur de la tranchée 40'-0"

Profondeur de la terre 2'-25"

do. du roc 3'-25"

Cube de terre = 9,427 verges cubes

" " roc = 8,906 " "

9,427 verges cubes de terre à 0.30 = \$ 2.83

8,906 " " roc à 2.50 = \$ 22.27

Cout du creusage de la tranchée \$ 25.10

12 décembre 1899

G

J. EMILE VANIER.  
*Ingenieur-Civil*  
ET  
Arpenteur Provincial  
BUREAUX  
107, Rue St-Jacques.

Montréal, le 13 Décembre 1899.

A Son Honneur le Maire et à  
M.M. les Conseillers de la Ville St.Louis -

Messieurs-,

J'ai l'honneur de vous transmettre les rôles de répartition des remises à être faites par la Compagnie d'eau aux propriétaires de la Municipalité pour les travaux d'excavation de la conduite principale dans les rues VILLENEUVE ( de CLARKE à St.URBAIN), St.URBAIN de Mont Royal à St.Louis) et St.DOMINIQUE ( de Maguire à proximité Av. du Dépôt) J'y joins la feuille de calculs des quantités de travaux d'excavation exécutés rue St.URBAIN, par Mr. le Docteur Lesage, pour la pose d'un tuyau de service privé.

Le tout suivant les taux adoptés pour ces travaux dans mes rapports antérieurs.

Veuillez agréer, Messieurs, l'assurance de ma considération la plus distinguée.

  
Ingenieur de la Ville St.Louis.

*Copie tracée*

— 13 décembre 1899  
Reçu de Son Honneur J. Emile Vanier  
les rôles de répartition et la feuille  
de calculs mentionnés ci-dessus —

A. P. Buisson  
Sec. Tr.

P49/C5,30

1 2 3 4 5 6 7 8

*Opération au Québec*  
 Copie du bureau  
 envoyée à M. Vincent  
 le 13 Janvier 1900  
 Cette répartition a été  
 faite il y a  
 quelques années  
 elle est correcte

**COMPTE FAIT**  
**DEC 31 1900**

Ville de St. Louis.  
 Répartition des remises à être faites par la  
 "Montreal Water and Power Co"  
 aux propriétaires de la Municipalité.  
 Rue St. Urbain.

Noms des Propriétaires	N° du Branché du cadastre	Branché du service privé	Branché du tuyau de l'aqueduc principal	Répartition totale
------------------------	---------------------------	--------------------------	---	--------------------

William Eaglen	11.46235		10 21	
----------------	----------	--	-------	--

Montreal, le 13 Janvier 1900 (date de la livraison à M. Vincent)

Préparé par:  
 J. Guite Vanier  
 Ingénieur Ville St. Louis.

*Copie des bureaux*

Calcul des quantités des travaux d'incavation  
exécutés par les propriétaires de la Ville St. Louis  
pour la pose des tuyaux de service d'eau de la  
"Montreal Water and Power Co."  
Rue St. Urbain.

Noms des propriétaires	Nos. du Cadastré	Longueur de la tranchée	Profondeur de roc	Profondeur de la terre	Quantité de roc	Quantité de terre	Pompes
---------------------------	---------------------	----------------------------	----------------------	---------------------------	--------------------	----------------------	--------

William Lagken	11.462 $\frac{1}{2}$ S	33'0"	1'3"	4'3"	2.580	12.540	-
----------------	------------------------	-------	------	------	-------	--------	---

Montreal, 13 Janvier 1900.

Préparé par:  
J. Guite Vanier  
Ingénieur Ville St. Louis.

P49/C5,30

1 2 3 4 5 6 7 8



Ville St. Louis

Répartition des remises à être faites aux  
Propriétaires par la Montreal Water and Power  
Co. pour le creusage des tranchées des services  
privés.

537 - William Lagher, rue St. Urbain,  
diff. 11-462 à Sud -



Longueur de la tranchée . 33'-0"  
Profondeur de la terre . 4'-3"  
" du roc . 1'-3"

12.540	Terres cubés de terre à	0.30	=	3.76
2.580	do do de roc à	2.50	=	6.45
				<u>Total. \$ 10.21</u>

13 Janvier 1900

**EMILE VANIER.**  
Ingénieur · et · Architecte

BUREAUX:  
NO. 107, RUE ST-JACQUES,  
MONTREAL.

*aq. Ville St. Louis*

Montréal 22 Février 1901.

COMPTE FAIT  
DEC 31 1901

A son Honneur le Maire et à  
M.M. les Conseillers de la  
Ville St. Louis.

Messieurs,

J'ai l'honneur de vous adresser ci-jointe la liste des remises à être faites par la "MONTREAL WATER & POWER Co." pour tranchées principales et tranchées des services privés de l'aqueduc de votre Ville. Le tout suivant contrat entre la Cie. d'Eau et votre Corporation et évalué suivant les taux que je vous ai indiqués dans mon évaluation générale du 17 septembre 1900, constituant la réclamation totale de votre Ville contre la Cie. et que vous avez actuellement en mains.

J'ai l'honneur d'être, M.M.,

Votre très obéissant serviteur,

*J. Emile Vanier*  
Ingénieur de la Ville St. Louis.

*Copie Bureau*

P49/C5,30

1 2 3 4 5 6 7 8

*Copie du Bureau*

RE PAIT  
DEC 31 1904

*Ville de St. Louis.*

*Répartition des <sup>Prêts</sup> ~~comptes~~ à être faite par le "Montreal Water Power Co" aux propriétaires de la Municipalité.*

<i>Noms des propriétaires</i>	<i>N<sup>o</sup> de Franchise du</i>	<i>Franchise du</i>	<i>Franchise du</i>	<i>Répartition</i>
	<i>du</i>	<i>Service</i>	<i>payé</i>	<i>totale.</i>
		<i>franchisé</i>	<i>par</i>	
			<i>la</i>	
			<i>Franchise</i>	
			<i>Prêt</i>	
<i>Boulevard de St. Joseph (entre Hôtel de Ville et Cadieux)</i>				
	137.288		6 59	6 59
	" .287		6 58	6 58
	" .286		6 59	6 59
	" .285		6 58	6 58
	" .284		6 59	6 59
	" .283		6 58	6 58
	137.282		6 59	6 59
	137.219		6 58	6 58
	" .218		6 59	6 59
	" .217		6 58	6 58
	" .216		6 59	6 59
	" .215		6 58	6 58
	" .214		6 59	6 59
	137.213		6 59	6 59
<i>Kirck</i>	14.289	12 45		12 45
		\$ 12 45	\$ 92 20	
<i>Rue Cadieux (de Boulevard vers le Nord)</i>				
	137.282		20 84	20 84
	" .290		5 68	5 68
	" .291		9 10	9 10
	137.292		5 69	5 69
	137.265		20 84	20 84
	" .270		5 68	5 68
	" .271		9 10	9 10
	137.272		5 69	5 69
<i>Rue Clarke</i>				
			\$ 82 62	
<i>Z. Gabeore</i>	11.49425	1 83		1 83
<i>Paquette</i>	29	8 59		8 59
				\$ 10 42

P49/C5,30

1 0 5

1 2 3 4 5 6 7 8

Noms des propriétaires	N <sup>os</sup> du cadastre	Franchise du service privé	Franchise du tuyau de l'égout principal	Repartition totale
<u>Rue Clarke (suite)</u>				Report 10 42
J. Dubois	19	13 50		13 50
A. Chevalier	16-17	10 71		10 71
Reeves, frères	11-353-8	4 17		4 17
Emond	11-375	11 34		11 34
				B 50 14
<u>Rue Casgrain</u>				
A. Tiquin	10-271	3 53		3 53
<u>Rue St. Georges</u>				
Robert Kane	11-884-8	9 93		9 93
<u>Rue Cadieux</u>				
Notari Germani	137-297	20 26		20 26
<u>Avenue de l'Hotel de Ville</u>				
J. Hunteau	137-305	2 76		2 76

Montreal, le <sup>22 février</sup> 31 décembre 1906

Préparé par:

Ingénieur de la Ville de St. Louis

Calcul des quantités de travaux d'excavation  
 exécutés par les propriétaires de la Ville de St. Louis  
 pour la pose des tuyaux de service d'eau de la  
 "Montreal Water and Power Co"  
 rue Clarke.

COMPTE FAIT  
 DEC 31 1901

Noms des -propriétaires	N° du Cadastré	Profondeur de la tranchée	Profondeur des tuyaux	Profondeur de la terre	Quantité de terre	Quantité de terre	Amplifié
Z. Gaudin	11.49415	33'0"	5'0"	9.166			
Jaquette	29	25'0"	2'8"	2'4"	3.090	4.315	
J. Dubois	17	25'0"	4'0"	1'0"	5.241	2.005	
A. Chevalier	16 et 17	25'0"	3'3"	1'9"	4.002	3.516	
Neves, frères	11.35325	33'0"	0'9"	4'3"	0.975	3.674	
Leonard	11.373	33'0"	2'8"	2'4"	4.079	5.695	

Montreal, le <sup>32 Janvier</sup> 31 décembre 1900

Préparé par :

Ingénieur de la Ville de St. Louis.

COMPTÉ FAIT  
DEC 31 1904

Calcul des quantités de travaux d'excavation  
exécutés par les propriétaires de la Ville de St. Louis  
pour la pose des tuyaux de service d'eau de la  
"Montreal Water and Power Co"  
rue Casgrain.

Noms des propriétaires	N° du Cadastral	Longueur de la traverse	Profondeur de la traverse	Profondeur de la fosse	Quantité de terre	Quantité de terre	Remarque
Digoussi	10.271	36'0"	0'7"	4'5"	0.725	8.594	

Montreal, le <sup>23 février</sup> 31 décembre 1906

Préparé par :  
Ingénieur de la Ville de St. Louis

P49/C5,30

1 0 8

1 2 3 4 5 6 7 8

COMPTÉ FAIT  
DEC 31 1901

Calcul des quantités de travaux d'excavation  
exécutés par les propriétaires de la Ville de St. Louis  
pour la pose des tuyaux de service d'eau de la  
"Montreal Water and Power Co"  
rue St. Georges.

Noms des propriétaires	N <sup>o</sup> du Cadastre	Profondeur de la tranchée	Profondeur de la tranchée	Profondeur de la tranchée	Quantité de terre	Quantité de terre	Remplissage
Robert Kane	11.8842	N 33° 6'	2' 3"	2' 9"	3.437	6.722	

Montreal, le <sup>22 février</sup> 31 décembre 1900

Préparé par:  
Ingénieur de la Ville de St. Louis

P49/C5,30

1 0 9

1 2 3 4 5 6 7 8

Calcul des quantités de travaux d'excavation  
exécutés par les propriétaires de la Ville de St. Louis  
pour la pose des tuyaux de service d'eau de la  
"Montreal Water and Power Co"  
rue Cadieux.

COMPTE FAIT  
DEC 31 1901

Noms des propriétaires	N <sup>o</sup> du cadastre	Longueur de la tranchée	Profondeur des tuyaux	Profondeur de la terre	Quantité de terre	Quantité de terre	Remplissage
Notarié Germain	137.297	25'0" 5'0"	"	8.102	"		

Montreal, le <sup>22 février</sup> 31 décembre 1900

Préparé par:

Ingénieur de la Ville de St. Louis

P49/C5,30

1 2 3 4 5 6 7 8



Calcul des quantités de travaux d'excavation  
exécutés par les propriétaires de la Ville de St. Louis  
pour la pose des tuyaux de service d'eau de la  
"Montreal Water and Power Co"  
Avenue de l'Hotel de Ville.

COMPTE FAIT  
DEC 31 1901

Noms des propriétaires	N <sup>o</sup> de cadastre	Profondeur de la tranchée	Profondeur de la fosse	Profondeur de la terre	Quantité de terre	Quantité de terre	Remplissage
S. Hurteau	137.305	25'0"	0'6"	4'6"	0.521	7.292	

Montreal, le <sup>32</sup> 31 décembre 1900

Préparé par:  
Ingénieur de la Ville de St. Louis.

P49/C5,30



COMPTÉ FAIT  
DEC 31 1906

Calcul des quantités de travaux d'excavation  
exécutés par les propriétaires de la Ville de St. Louis  
pour la pose des tuyaux de service d'eau de la  
"Montreal Water and Power Co"  
Boulevard de St. Joseph.

Noms des propriétaires	N <sup>o</sup> du cadastre	Longueur de la tranchée	Profondeur de la tranchée	Profondeur de la tranchée	Quantité de terre	Quantité de terre	Remarques
Kerick	14.289	50' 0"	1' 9"	3' 3"	4.051	11.667	

Montreal, le <sup>32</sup> 31 décembre 1906.

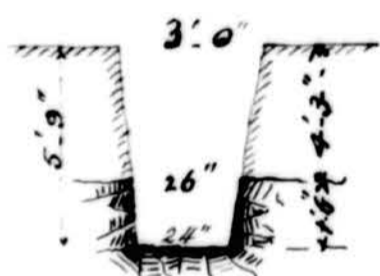
Préparé par:  
Ingénieur de la Ville de St. Louis

# Ville de St. Louis.

COMPTÉ FAIT  
DEC 31 1894

Evaluation des travaux d'excavation et de remplissage exécutés par la Corporation de la Ville de St. Louis pour le compte de la "Montreal Water and Power Co." en exécution du contrat du 12 janvier 1892.

## Boulevard St. Joseph (entre Hotel de Ville & Cadieux)



Profondeur moyenne de la terre 4.3"  
" " " du roc 1.6"  
Cuyau de 6".

Longueur de la tranchée. 219'

Cube de terre . 89.141 verges c.

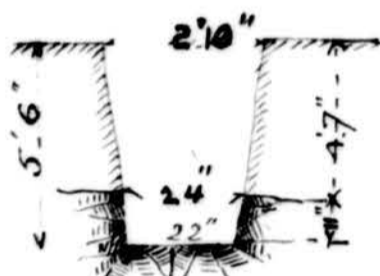
Cube de roc . 25.368 verges c.

89.141 verges cubes de creusage dont la terre	20.20	17.83
25.368 " " " " " le roc	22.50	63.42
219 pieds courants de remplissage	à 0.05	10.95

Coût du creusage et du remplissage de la tranchée \$ 92.20

Taux de la répartition par pied de front =  $\frac{92.20}{350} = 0.2634$

## Rue Cadieux (de Boulevard vers le Nord)



Profondeur moyenne de la terre 4.7"  
" " " du roc 0.11"  
Cuyau de 4".

Longueur de la tranchée. 280'

Cube de terre . 114.703 verges c.

" " roc . 18.271 " .

114.703 verges cubes de creusage dont la terre	20.20	22.94
18.271 " " " " " le roc	22.50	45.68
280 pieds courants de remplissage	à 0.05	14.00

Coût du creusage et du remplissage de la tranchée \$ 82.62

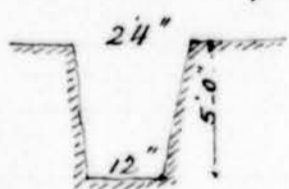
Taux de la répartition par pied de front =  $\frac{82.62}{436} = 0.1894$

Ville de St. Louis.

COMPTE FAIT  
DEC 31 1901

Evaluation des travaux d'excavation et de remplissage exécutés par les propriétaires pour la pose de services particuliers et remboursables par la "Montreal Water and Tower Co" en exécution du contrat du 12 Janvier 1892.

821.- Z. Gascon, rue Clarke (n° off. 11-494 à Sud)  
(à 410' ligne Nord rue St. Viateur) - Profond' terre = 5'9"



$$\frac{2'0" + 1'0"}{2} \times 5'0" \times 38'0" = 247'90" = 9.166 \text{ verg' cub'}$$

9.166 verges cub' creusage terre à \$0.20 = \$1.83

824.- Jaquette, rue Clarke (n° off. 29)

(à 120' ligne Sud Boulevard) - Profond' terre = 2'4"



$$\frac{2'6" + 1'6"}{2} \times 2'4" \times 25'0" = 116'50" = 4.315 \text{ verg' cub'}$$

$$\frac{1'6" + 1'0"}{2} \times 2'8" \times 25'0" = 83'438" = 3.090 \text{ verg' cub'}$$

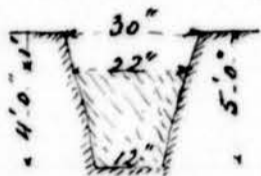
4.315 verges cub' creusage terre à \$0.20 = \$0.86

3.090 " " " roc à \$2.50 = \$7.73

\$8.59

832.- J. Dubois, rue Clarke (n° off. 19)

(à 144' ligne Sud St. Esm't) - Profond' terre = 1'0"



$$\frac{2'6" + 1'10"}{2} \times 1'0" \times 25'0" = 54'125" = 2.005 \text{ verg' cub'}$$

$$\frac{1'10" + 1'0"}{2} \times 4'0" \times 25'0" = 141'500" = 5.241 \text{ verg' cub'}$$

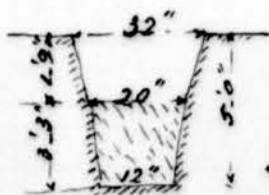
2.005 verges cub' creusage terre à \$0.20 = \$0.40

5.241 " " " roc à \$2.50 = \$13.10

\$13.50

833.- St. Chevalier, rue Clarke (n° off. 16 ou 17)

(à 42'6" de ligne Sud St. Esm't) Profond' terre = 1'9"



$$\frac{2'6" + 1'8"}{2} \times 1'9" \times 25'0" = 94'938" = 3.516 \text{ verg' cub'}$$

$$\frac{1'8" + 1'0"}{2} \times 3'3" \times 25'0" = 108'065" = 4.002 \text{ verg' cub'}$$

3.516 verges cub' creusage terre à \$0.20 = \$0.70

4.002 " " " roc à \$2.50 = \$10.01

\$10.71

837 - Reeves, frères, rue Clarke.

(n<sup>o</sup> off. 11.353 1/2 Sect 1 - Profond<sup>r</sup> terre. 4'3"

(1'628' ligne Nord Fairmount)



$$\frac{2'2'' + 1'2''}{2} \times 4'3'' \times 33'0'' = 234.207 \text{ pds.} = 8.674 \text{ verges}$$

$$\frac{1'4'' + 1'0''}{2} \times 3'9'' \times 33'0'' = 26.325 \text{ pds.} = 0.975 \text{ verges}$$

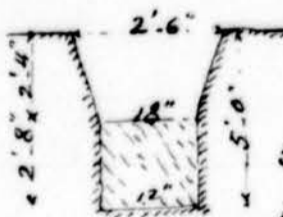
8.674 verges cubes creusage terre à 0.20 = 1.73

0.975 " " " roc à 2.50 = 2.44

\$ 4.17

Leonard, rue Clarke (n<sup>o</sup> off. 11.373)

(1'172' ligne Nord St. Vincent) Profond<sup>r</sup> terre. 2'4"



$$\frac{2'6'' + 1'6''}{2} \times 2'4'' \times 33'0'' = 153.780 \text{ pds.} = 5.695 \text{ verges}$$

$$\frac{1'6'' + 1'0''}{2} \times 2'8'' \times 33'0'' = 110.138 \text{ pds.} = 4.079$$


5.695 verges cubes creusage terre à 0.20 = 1.14

4.079 " " " roc à 2.50 = 10.20

\$ 11.34

A. Sigouin, rue Casgrain (n<sup>o</sup> off. 10.271)

(Profond<sup>r</sup> terre. 4'5")



$$\frac{2'5'' + 1'5''}{2} \times 4'5'' \times 30'0'' = 232.050 \text{ pds.} = 8.594 \text{ verges}$$

$$\frac{1'5'' + 1'0''}{2} \times 0'7'' \times 30'0'' = 19.575 \text{ pds.} = 0.725$$

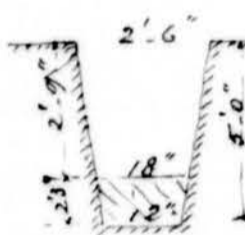
8.594 verges cubes creusage terre à 0.20 = 1.72

0.725 " " " roc à 2.50 = 1.81

\$ 3.53

824 - Robert Kane, rue St. Georges (n<sup>o</sup> off. 11.884 1/2)

(Profond<sup>r</sup> terre. 2'9")



$$\frac{2'6'' + 1'6''}{2} \times 2'9'' \times 33'0'' = 181.500 \text{ pds.} = 6.722 \text{ verges}$$

$$\frac{1'6'' + 1'0''}{2} \times 2'5'' \times 33'0'' = 92.813$$


6.722 verges cubes creusage terre à 0.20 = 1.34

3.437 " " " roc à 2.50 = 8.59

\$ 9.93

Notaire Germani, rue Cadieux (n<sup>o</sup> off. 137.297)

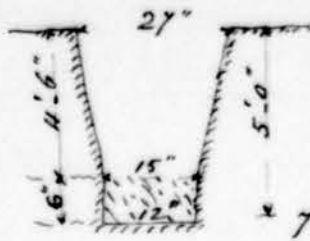
(tranchée entièrement dans le roc)



$$\frac{2'6'' + 1'0''}{2} \times 5'0'' \times 25'0'' = 218.750 \text{ pds.} = 8.102 \text{ verges}$$

8.102 verges cubes creusage roc à 2.50 = 20.26

830 - J. Hurteau, Av. del Hotel de Ville -  
 (n<sup>o</sup> off. 137.305) - i: 90' ligne Nord Boulevard -



Profond<sup>r</sup> terre = 4'-6"

$$\frac{2.3 \times 1.3}{2} \times 4.6 \times 25.0 = 194.875 \text{ pds. de } 7.292 \text{ kg/c}^3$$


$$\frac{1.3 \times 1.0}{2} \times 0.6 \times 25.0 = 14.063 \text{ pds. de } 0.521 \text{ . .}$$

$$7.292 \text{ verges cub. creusage terre } \times 0.20 = 1.46$$

$$0.521 \text{ . . . } \times 2.50 = 1.30$$

Kirk, Boulevard St. Joseph (n<sup>o</sup> off. 14.289)

(i: 13' ligne Est Esplanade) - Profond<sup>r</sup> terre = 1'-9"



$$\frac{2.6 \times 1.6}{2} \times 3.5 \times 50.0 = 315.000 \text{ pds. de } 11.667 \text{ kg/c}^3$$

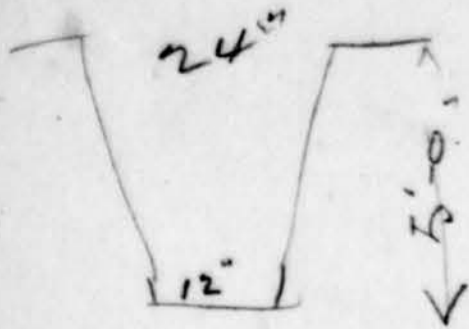
$$\frac{1.6 \times 1.0}{2} \times 1.9 \times 50.0 = 109.375 \text{ pds. de } 4.051 \text{ kg/c}^3$$

$$11.667 \text{ verges cub. creusage terre } \times 0.20 = 2.33$$

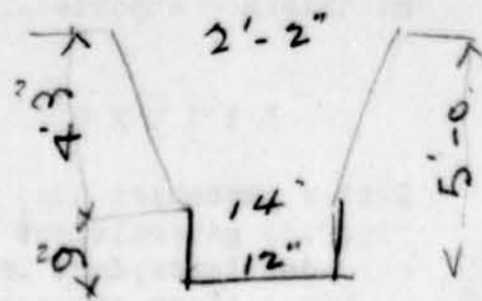
$$4.051 \text{ . . . } \times 2.50 = 10.12$$

$$12.45$$

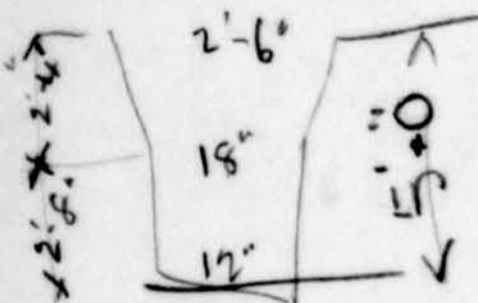
821 - J. Gascon, rue Clarke  
 (n<sup>o</sup> off. 11-494 1/2 Sud)  
 (à 410' ligne Nord rue St. Vital) ●  
 Terre = 5'-9"



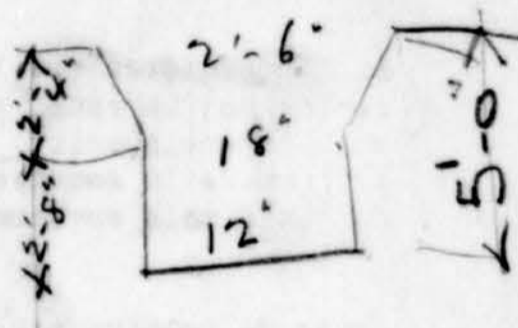
837 - Reuss, rue Clarke  
 (n<sup>o</sup> off. 11-500 1/2 Sud)  
 (à 628' ligne Nord Fairmount)  
 Terre = 4'-3"



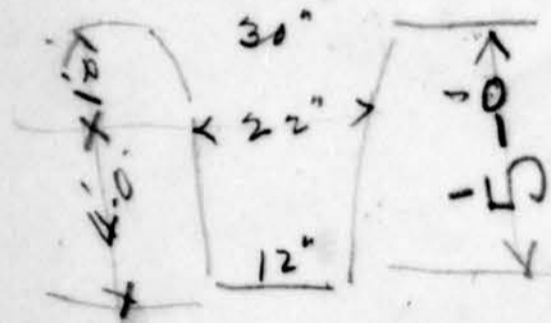
829 - Payette, rue Clarke  
 (n<sup>o</sup> off. 29 - )  
 (à 120' ligne Sud Boulevard - )  
 Terre = 2'-4"



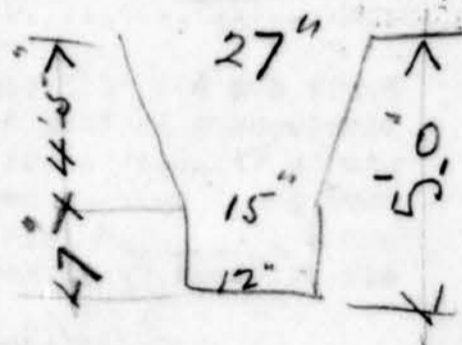
Seonard, rue Clarke  
 (n<sup>o</sup> off. 11-573 - )  
 (à 172' ligne Nord St. Vital)  
 Terre = 2'-4"



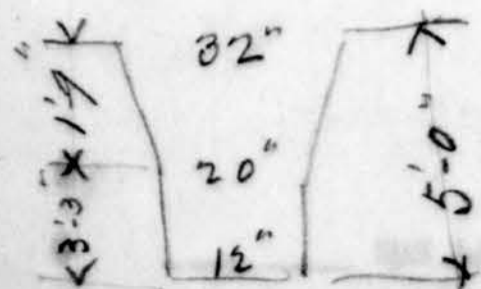
832 - J. Dubois, rue Clarke  
 (n<sup>o</sup> off. 19)  
 (à 144' ligne Sud St. Louis - )  
 Terre = 1'-5"



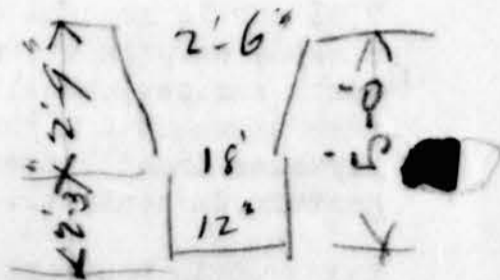
A. Vigour, rue Casgrain  
 (n<sup>o</sup> off. 10-271)  
 Terre = 4'-5"



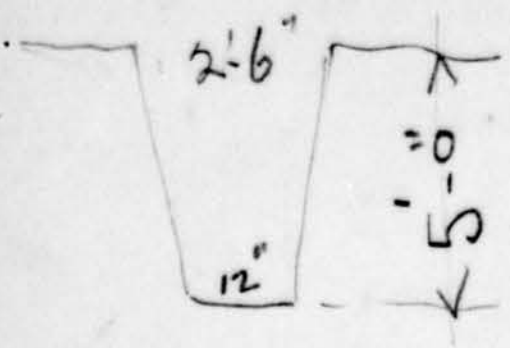
833 - A. Chevalier, rue Clarke  
 (n<sup>o</sup> off. 16 et 17 - )  
 (à 426' de ligne Nord Rue St. Louis)  
 Terre = 1'-9"



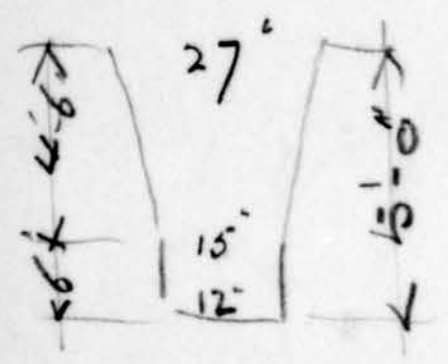
824 - Robert Kane, rue St. George  
 (n<sup>o</sup> off. 11-884 1/2 Nord)  
 Terre = 2'-9"



Notaire Germain - rue Cadieux.  
 (n. of 157-297-)  
 (Entièrement dans le roc)

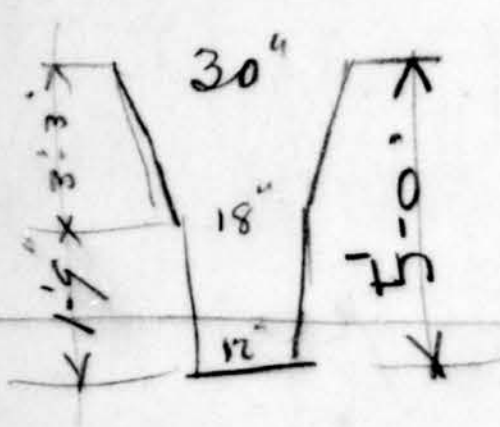


830. St. Maurice - Av. Hotel de  
 (n. of 107-308) Ville -  
 (590' ligne Nord Boulvard -)  
 Terre = 4'-6"



Terre 0.20 la Vge  
 Roc 2.50

Kerick - Boulvard St. Joseph  
 (n. 14-281)  
 (13' ligne Est Av. Esplanade)  
 Terre = 1'-9"

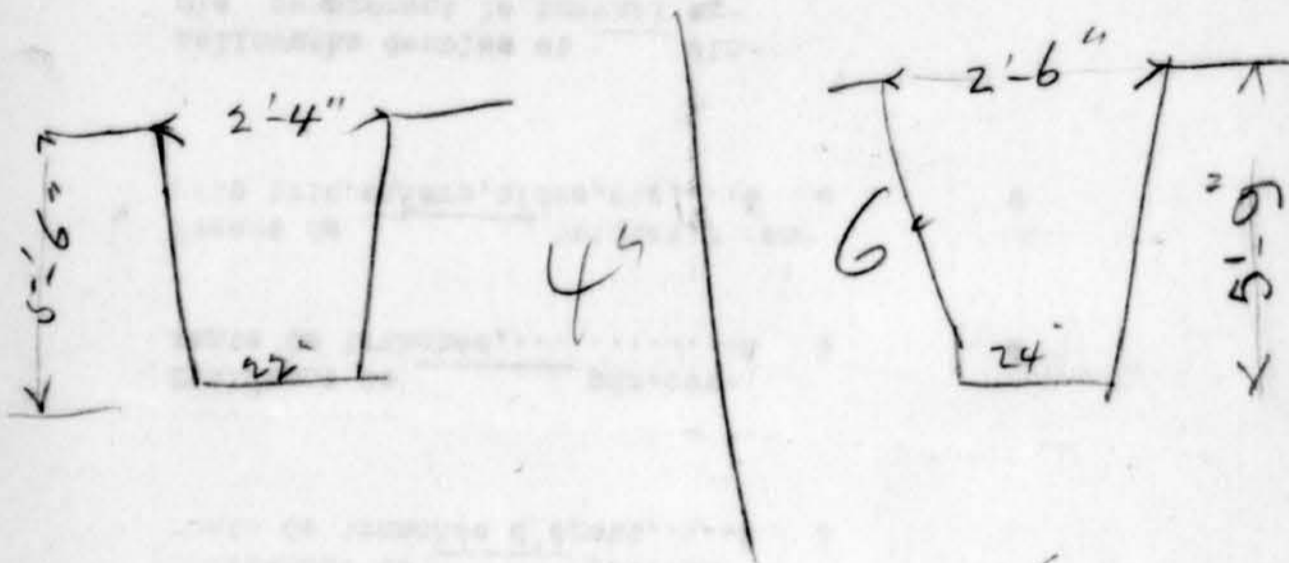


P49/C5,30





Boulevard - Largeur de 6" = Profondeur moyenne terre 5'10"  
 Cadres - " de 4" " " 8'6"  
 Prix du creusage par pied cube = 0.20  
 Remplissage 0.05 de pied cube  
 Tranchée de Service pour -



31.94  
 315  
 44  
 90  
 20  
 175  
 350  
 0.09125  
 10.49  
 10.9874

1.92  
 5.5  
 960  
 960  
 10560  
 280

8448  
 2112  
 2956.80  
 256  
 243  
 13830

5.75  
 2.25  
 2875  
 1150  
 1150  
 129375

1164375  
 129375  
 1258750  
 28333125  
 1333  
 108  
 25333  
 2433  
 10102  
 159

35.90  
 3488  
 1020  
 872  
 1480  
 1308  
 72  
 436  
 0.0823

10.4511  
 21.7022

2.5

Mill End

Repartitions des services privés (années 1899 et 1900)

1<sup>er</sup> mai 1901

Services laid in sewer cuts  
all cuts filled by Montreal Water & Power Co

1899

- July 18 Mill End Church Boulevard St
- " 21<sup>st</sup> Mr. Bolduc St. Laurence
- Aug 5<sup>th</sup> Mr. Marcellin 1140<sup>2</sup> Gaspe
- " 11<sup>th</sup> Mr. Villeneuve 1276 St. Laurence St
- Oct 14 " Goyet 1025 St. Dominique
- Apr. 24<sup>th</sup> x " Levigne 1399 Cadieux
- " 28<sup>th</sup> x " J. Bayard 1330 "
- June 5<sup>th</sup> x " Chastomeau 1713 St. Laurence
- Oct 15<sup>th</sup> x " J. Beaudet 21 Villeneuve St.
- Sept 20<sup>th</sup> x " P. Demers 115 Boulevard St
- " 20<sup>th</sup> x " Charette 1690 St. Laurence
- Oct 26<sup>th</sup> x " E. Thémis 1013 St. Dominique
- Nov 19<sup>th</sup> x Riopelle cor Mt Royal near Park ave
- " S. Huetan

? (pas de repartition) d'A. Vincent

(pas de permis)

Services laid in sewer cuts  
opened & filled by Montreal Water & Power Co

1899

- Sept. 15<sup>th</sup> Mr. Thier 8407 Hypolite St.
- " 21<sup>st</sup> " Girouard 1146 Danguin St.
- Apr. 25<sup>th</sup> " Lortie 1121 St. Dominique St.
- " 30<sup>th</sup> " Marcellus 881 St. Hypolite St.
- June 18<sup>th</sup> Bro. Charest 501 St. Louis St.

Rem de M. Laroux le 26 avril 1901

Montreal Water & Power Co. R.A.

Ville de St. Louis Repartition des cotes des transactions de services  
 permis - \*

Ne figurent pas dans la liste des permis:

En 1900 - { 12 mai - A. Vigoussi - montage par M<sup>re</sup> B. & V. (Carignan)  
 Extrait compte B.V. { 2 juin - Robert Kane do do (do)  
 { 30 juillet - Notaire Germain - 1 double - 95'0" (Gadisaup)  
A. Vigoussi et Robert Kane sont portés au rôle de  
 répartition du 22 février 1901 -

En 1899 { 22 avril A. Segault - 2 doubles - 36'0" (Blanche)  
 Extrait compte B.V. { 23 mai J<sup>e</sup> Etage - 1 do - 40'0" (St. Urbain)  
 { 22 avril S. Gratton - 1 simple - 30'0" <sup>montage par B.V.</sup> (Waverley)  
 { 6 juin Isabelle - 1 do - 29'0" do (Favreuil)  
Etage est porté au rôle de répartition du 22 décembre 1899 -

15 avril 1901  
 Permis de  
 M<sup>re</sup> Vigoussi  
 M<sup>re</sup> Germain  
 M<sup>re</sup> Kane  
 M<sup>re</sup> Segault  
 M<sup>re</sup> Gratton  
 M<sup>re</sup> Isabelle  
 M<sup>re</sup> Etage  
 M<sup>re</sup> Vigoussi  
 M<sup>re</sup> Kane  
 M<sup>re</sup> Segault  
 M<sup>re</sup> Gratton  
 M<sup>re</sup> Isabelle  
 M<sup>re</sup> Etage

Ville de St. Louis

Permis accordés en 1899 p: tranchées de service

N <sup>o</sup>	Primit.		
755	A. Daireau	10.409	St. Dominique - rue
766	<del>Robitaille - Couillard</del>		
767	<del>Sal</del>		
768	Robert Nouvelle	614 p. N.	rue Waverley
769	M. N. Contineau	11-495 1/2 N.	rue Clarke
√ B.V. 770	F. J. Jubinville	11-343 <sup>13</sup> - 344 <sup>29</sup>	rue Clarke
771	M. E. Henneaux	137. 241 (1/2)	rue Hotel de Ville
√ B.V. 772	M. Dumont	11-46 <sup>c</sup> - 46 <sup>d</sup>	rue Clarke
√ B.V. 773	A. Giroux	11-911	rue St. Georges
√ B.V. 774	J. B. P. Radene	29 <sup>e</sup> N de 344	rue Clarke
775	W. Robitaille	137-230	rue Hotel de Ville
√ B.V. 776	J. Moxton	27-12 et 13	rue Mans
777	E. Caron	13-32	Mont Royal
√ B.V. 778	R. J. Trappier	11-904	St. Georges
√ B.V. 779	Jacquette	27	Clarke
780	E. Gibeau	11-393	Clarke
√ B.V. 781	F. C. Pilon	12-8. 36	Hutchison
√ B.V. 782	St. Louis Collette	11-565 1/2 S.	St. Urbain
√ B.V. 783	Jot. Juteau	11-568 1/2 N	do
√ B.V. 784	E. G. Rivet	11-741 1/2 S.	Waverley Ruelle
785	A. Chevalier	11-896	St. Louis
√ B.V. 786	R. Wood	13-38	Beaudry
√ B.V. 787	P. Verneuil	23 <sup>rd</sup> - 24 <sup>th</sup> cad	Clarke
√ B.V. 788	R. Small	10.436	St. Dominique
<del>789</del>	<del>A. Pilon</del>	<del>230-231</del>	<del>St. Louis</del>
√ B.V. 790	M. P. Poiré	11-616	Waverley
√ B.V. 791	do	11-617	do
792	Jot. Guilbault	11-157-11	Sanguin
793	M. David		St. Laurent
√ B.V. 794	Fraser & Dunn	1/2 S 300 1/2 31.12.134	Mans
√ B.V. 795	J. Binette	10-272A	Catrou
√ M.W.P.C. 796	Louis Bolduc	47. 21 et 22	St. Laurent

- II -

<del>V.M.W.P.</del> 797	Jean Normandeau . 10-119A .	De Gaspe
<del>M.W.P.C.</del> 798	Emis Bolduc 47-22	St. Laurent
<del>V.M.W.P.C.</del> 799	E. Villeneuve et Co 47-9 et 10-	St. Laurent
<del>800</del>	<del>E. Du Roy pas de services</del>	<del>Hotel de Ville</del>
√ B.V. 801	Geo. Ducharme . 11-526 et 527 -	Clarke
√ B.V. 802	Ch. Jean	Clarke
√ B.V. 803	A. Benard 11- <del>477</del> 500	Clarke
√ B.V. 804	Ch. Evesque 11-5-28-12-8	Mitchison -
√ B.V. 805	do 29-12-8	do
√ B.V. 806	T. Despatie 11-418 1/2 N	Clarke
√ B.V. 807	N. Neville Jr. 38' 2. 13 et 12-13.	Manne
808	A. P. Bourdon <sup>Reparations</sup> pas de cred. 11-59	St. Urbain -
809	Jac. Melanson pas de services 11-460.	St. Urbain -
√ B.V. 810	R. Neville Jr. com. a Ruelle. 11-740 p.	Waverley -
√ B.V. 811	J. Mc Beaumont . 11-814 1/2 S.	St. Georges -
812	J. Lemieux <sup>avec a bouquets</sup> 159	Boulevard
√ B.V. 813	M. Vicar Stuart 12 de 12-13.	Manne -
√ B.V. 814	M. J. Serper 11-893 1/2 N	St. Georges
√ B.V. 815	S. Dubois 10-248	Casgrain -
816	C. Murtau . 137-288	Hotel de Ville

- 1900 -

√ M.W.P. 817	A. Savigne - 137-290 1/2 S. 291.	Cadieux -
<del>M.W.P.</del> 818	do 1/2 N. 291 et 292 -	do -
√ M.W.P. 819	G. Bayard 137-115 1/2 N-	do
820	C. Therrien . 137-38 1/2 N.	St. Hippolyte .
<del>Reparati</del> B.V. 821	Z. Gusion 11-494 1/2 S.	Clarke
M.W.P. 822	J. Charbonneau . 10-164	St. Laurent
823	A. Salonde 136 de 137-	Hotel de Ville
824	H. Taylor . 11-884	St. Georges -
? 825	Inst. Catholique 1 <sup>er</sup> M <sup>er</sup> . 87.	St. Esprit
826	Brousseau - 12-1-51	Mitchison
827	F. Robertson - 11-656	Waverley
828	A. Benard 10-419 et 420	St. Dominique
<del>Reparati</del> B.V. 829	M. Paquette 29	Clarke

Reparations B.V. 830.	C. Murteau - 137-286, 287-288.	Hotel de Ville
Reparations B.V. 831.	Eng. Me. G. Quirk - 14-289	Boulevard
- do - B.V. 832.	J. Dubois. 19	Clarke
do B.V. 833	A. Chevalier 16 <sup>u</sup> <del>7</del> <sup>cad</sup>	Clarke
✓ M.W.P.C. 834	Paul Demont. 15-138	Albani
✓ M.W.P.C. 835	Z. Beaudet 1167-137	Tillemont
✓ M.W.P. 836	Eng. Thémont. 137-102	H. Dominique
Reparations B.V. 837.	Reeves, freres 11-355 1/2 S.	Clarke
✓ M.W.P.C. - 838	D <sup>r</sup> Charrette 11-230	H. Sauquet
Reparations B.V. 839.	Mep. Leonard - 11-373	Clarke
✓ M.W.P. 840.	A. F. Riopel 14-2	Mont Royal
841.	- Reparations -	

P49/C5,30

1 2 4



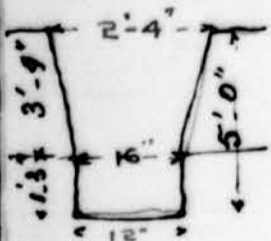
Représentations  
 Services Permis  
 1890 - ci 1900  
 Crantage 0.20 long  
 " " " 2.50

I  
 Ville de St. Louis (1<sup>er</sup> mai 1901)

Calcul du creusement des tranchées pour la pose de  
 services permis en 1899.

770. M. Jabinville. 11.343-344

rue Clarke



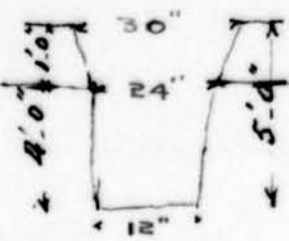
Long: de la tranchée = 33'  
 Épais: terre = 3'-9"  
 " roc = 1'-3"  
 Cube terre = 7.165

# 1.43  
 # 4.47  
 # 5.90

" roc = 1.787

787. L. Senécal. 23 et 24

rue Clarke



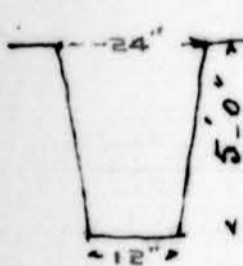
Long: tranchée = 33'  
 Épais: terre = 1'-0"  
 " roc = 4'-0"  
 Cube terre = 2.750

# 0.55  
 # 18.33  
 # 18.88

" roc = 7.833

772. M. Quimet. 11.46 et 46 1/2

rue Clarke



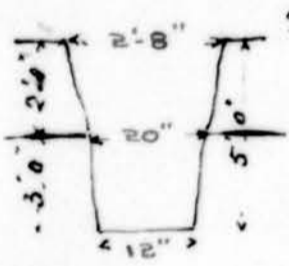
Long: tranchée = 25'  
 Épais: terre = 5.00  
 " roc = 0.00  
 Cube terre = 6.944

# 1.39

" roc = -

801. Geo. Ducharme. 11.326.37

rue Clarke



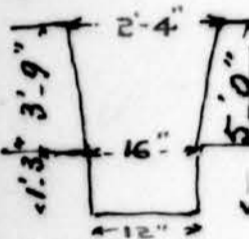
Long: tranchée = 33'  
 Épais: terre = 2'-0"  
 " roc = 3'-0"  
 Cube terre = 5.304

# 1.06  
 # 12.19  
 # 13.25

" roc = 4.877

774. J. Bte Racine. 11.344

rue Clarke



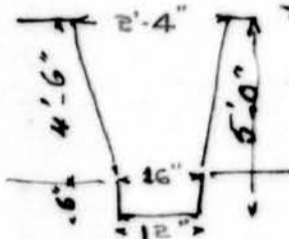
Long: tranchée = 33'  
 Épais: terre = 3'-9"  
 " roc = 1'-3"  
 Cube terre = 7.165

# 1.43  
 # 4.47  
 # 5.90

" roc = 1.787

802. St. Jean. 11.416

rue Clarke



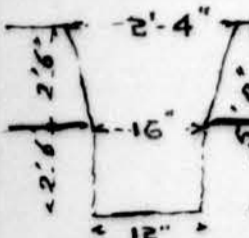
Long: tranchée = 33'  
 Épais: terre = 4'-6"  
 " roc = 0'-6"  
 Cube terre = 10.064

# 2.01  
 # 1.79  
 # 3.80

" roc = 0.715

779. Paquette. 27

rue Clarke



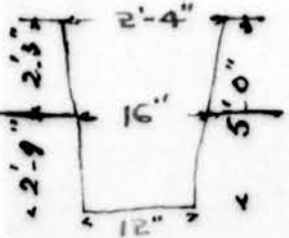
Long: tranchée = 33'  
 Épais: terre = 2'-6"  
 " roc = 2'-6"  
 Cube terre = 5.592

# 1.11  
 # 8.94  
 # 10.05

" roc = 3.575

803. A. Bonard. 11.500

rue Clarke

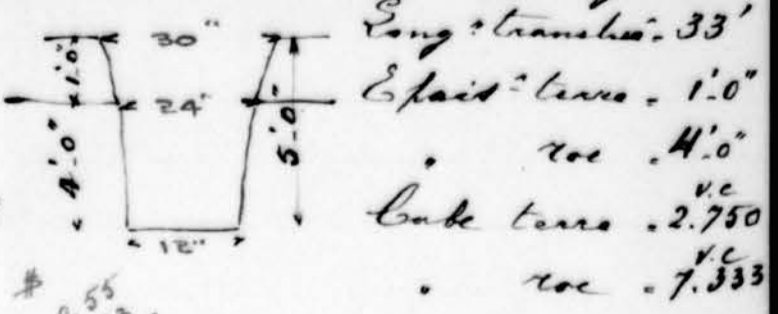



Long: tranchée = 33'  
 Épais: terre = 2'-3"  
 " roc = 2'-9"  
 Cube terre = 5.032

# 1.01  
 # 9.83  
 # 10.84

" roc = 3.932

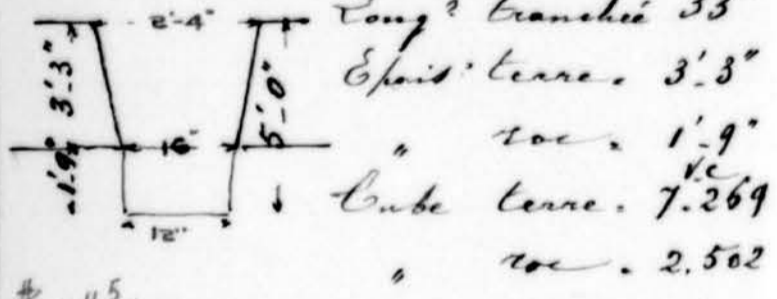
806. V. Despatie 11-418 1/2 N. 814. N. Ferry 11-893 1/2 N.  
rue Clarke - rue St. Georges.



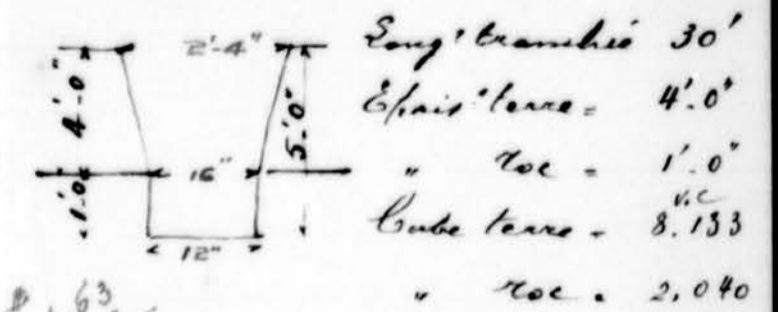
# 1.83

# 0.55  
18.33  
18.88

773. V. L. Giroux 11-911  
rue St. Georges.




776. V. J. Morrison 12.13.27. 1213-30 1/2 S.  
rue Manne -



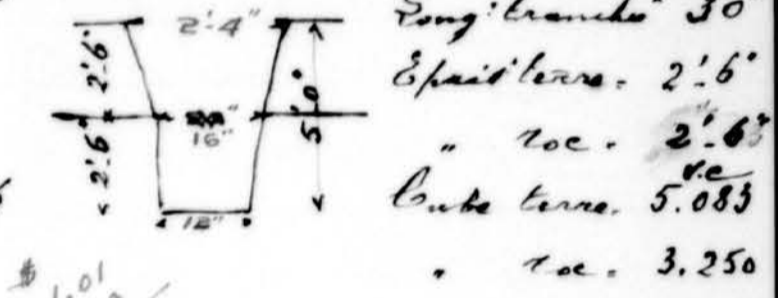
# 1.45  
6.26  
7.71

# 1.63  
5.10  
6.73

778. R. & St. Frappier 11-904  
rue St. Georges.



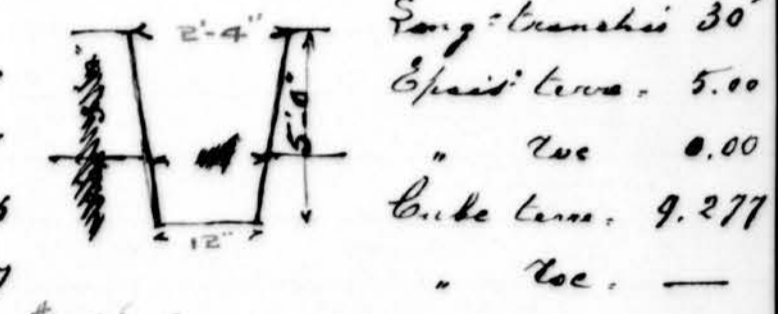
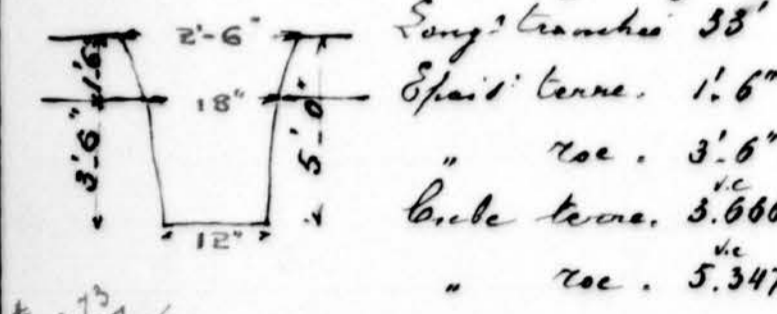
794. Fraser & Dunn 12.13.31 et 1213-30 1/2 S.  
rue Manne



# 1.83

# 1.01  
8.13  
9.14

811. J. Bte Beaumont 11-814 1/2 S. 807. N. Neville Jr. 12.13.15, 38'.  
rue St. Georges. rue Manne -

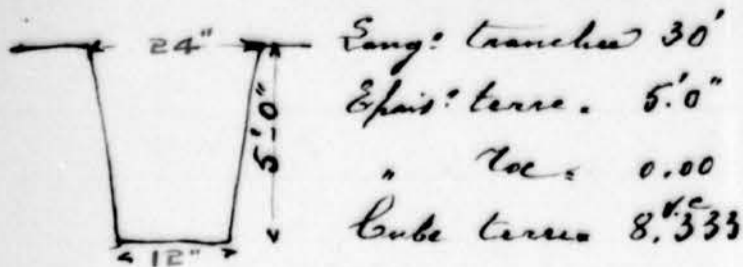


# 0.73  
13.37  
14.10

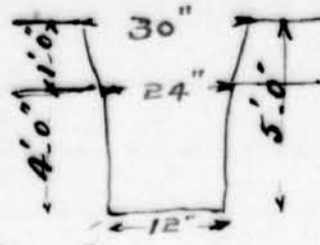
# 1.85



813. ✓ M<sup>c</sup>. Vieux Stuart. 12.13.12. 782. ✓ Louis Collette - 11-565 1/2 S.  
rue Manne. rue St. Urbain.



Long: tranchée 30'  
Épais: terre. 5.0"  
" roc. 0.00  
Cube terre 8.333  
" roc. —

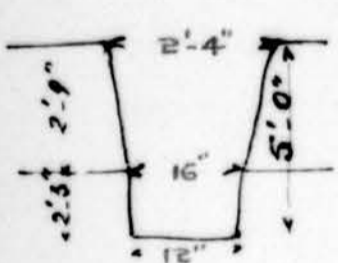


Long: tranchée 33'  
Épais: terre. 1.0"  
" roc. 2.45  
Cube terre. 2.750  
" roc. 7.333

# 1.67

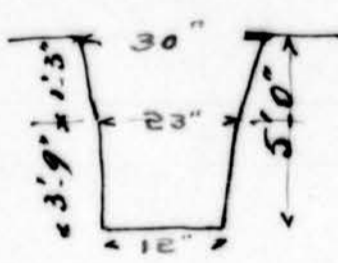
# 0.55  
18.33  
18.88

781. ✓ J. L. Bean - 12.8.36  
rue Hutchison.



Long: tranchée 30'  
Épais: terre 2.9  
" roc 2.5  
Cube terre 5.592  
" roc 2.924

783. ✓ J. Juteau - 11-566 1/2 N.  
rue St. Urbain.

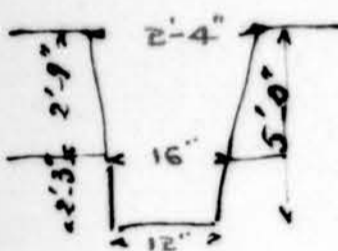


Long: tranchée 33'  
Épais: terre 1.0  
" roc 3.9  
Cube terre 3.376  
" roc 6.692

# 1.11  
7.31  
8.42

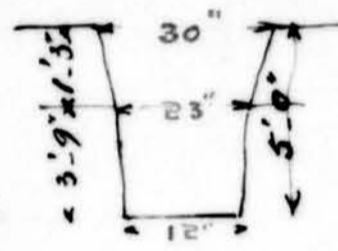
# 0.67  
16.73  
17.40

804. ✓ Ch. Levent. 12.8.28 1/2 S.  
rue Hutchison



Long: tranchée 30'  
Épais: terre 2.9  
" roc 2.3  
Cube terre 5.592  
" roc 2.924

784. ✓ E. G. Rivet - 11-741 1/2 S.  
Ruelle (St. Urbain: Manne)

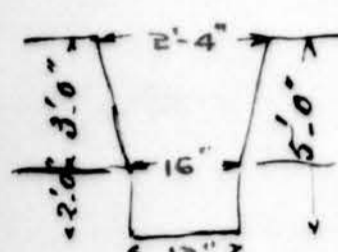


Long: tranchée 7.6  
Épais: terre 1.3  
" roc 3.9  
Cube terre 0.767  
" roc 1.500

# 1.11  
7.31  
8.42

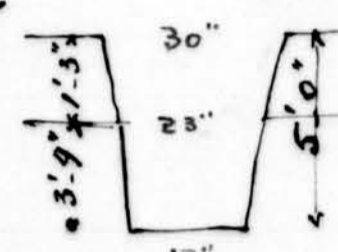
# 1.53  
3.76  
5.28

805. ✓ Ch. Levent. 12.8.29 1/2 N.  
rue Hutchison.



Long: tranchée 30'  
Épais: terre 3.0  
" roc 2.0  
Cube terre 6.100  
" roc 2.600

800. ✓ R. Neville Jr. 381.740 p.  
Ruelle (St. Urbain: Manne)

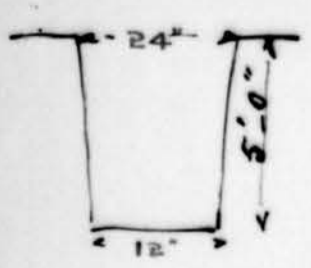


Long: tranchée 7.6  
Épais: terre 1.3  
" roc 3.9  
Cube terre 0.767  
" roc 1.500

# 1.22  
6.50  
7.72

# 1.53  
3.76  
5.28

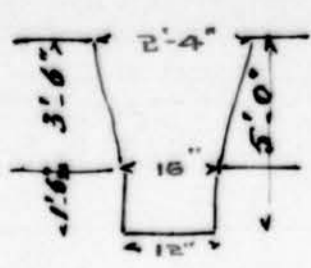
788. R. Inceall - 10-436  
rue St. Dominique



Long: tranchée 21.3"  
Épais: terre 5.0"  
" roc 0.00  
Cube terre 5.903  
" roc —

# 1.18

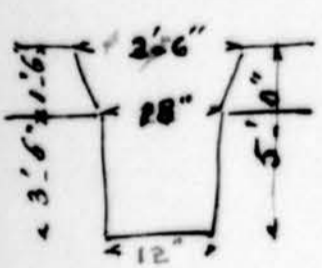
795. J. Benette - 10-272A  
rue Casgras



Long: tranchée 30'  
Épais: terre 3.6"  
" roc 1.6"  
Cube terre 7.117  
" roc 1.950

# 1.42  
4.88  
# 6.30

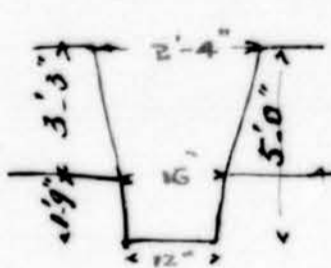
790. Alf. Boire - 11-616  
rue Waverley



Longueur tranchée 33'  
Épais: terre 1.6"  
" roc 3.6"  
Cube terre 3.666  
" roc 5.347

# 0.73  
13.37  
# 14.10

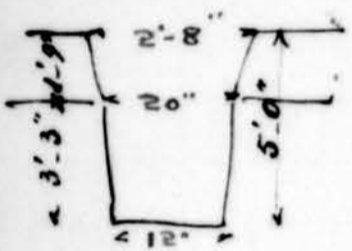
815. E. Dubois - 10-248  
rue Casgras



Long: tranchée 30'  
Épais: terre 3.3"  
" roc 1.9"  
Cube terre 6.608  
" roc 2.275

# 1.32  
5.69  
# 7.01

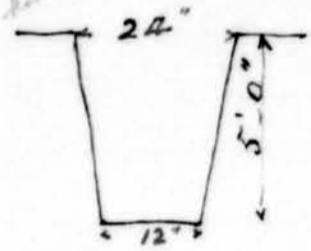
791. Alf. Boire - 11-617  
rue Waverley



Long: tranchée 33'  
Épais: terre 1.9"  
" roc 3.3"  
Cube terre 4.641  
" roc 4.965

# 0.93  
12.41  
# 13.34

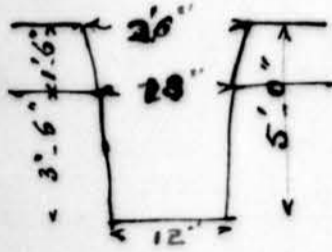
796. E. Bolduc - 47-200 20  
rue St. Laurent



Long: tranchée 41'  
Épais: terre 5.0"  
" roc 0.8"  
Cube terre 11.388  
" roc 2.000

# 2.27

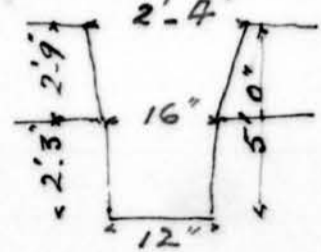
786. R. Wood - 13-38  
rue Beaudry



Long: tranchée 20'  
Épais: terre 1.6"  
" roc 3.6"  
Cube terre 2.222  
" roc 3.240

# 0.44  
8.10  
# 8.54

797. Jean Normand - 10-119A  
rue de Gaspé



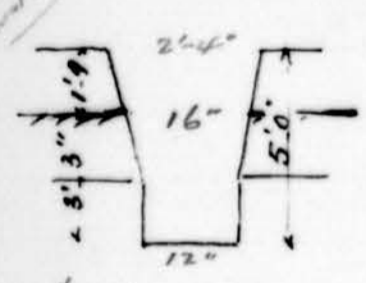
Long: de tranchée 25.0'  
Épais: de terre 2.9"  
" roc 2.3"  
Cube terre 4.659  
" roc 2.437

# 0.93  
6.09  
# 7.02

798 ~~St. Bolduc 47-22~~  
~~rue St. Laurent~~

799 ✓ Societes Villeneuve & Co  
 47-9 & 10  
 rue St. Laurent

150°  
 0.97  
 14.44  
 15.41

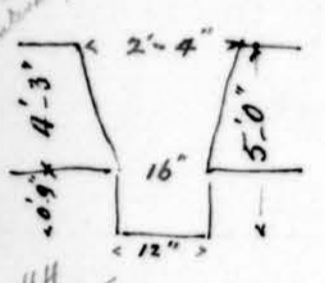


Long. tranchée 41.0'  
 Epais. terre 1.9"  
 " roc 3.3"  
 Cube terre 4.863  
 " roc 5.774

Calcul du creusement des tranchées pour la pose de  
 services privés en 1900 (cote supplémentaire)

817 ✓ A. Savigne 137-290  
 291 & 292  
 rue Cadieux

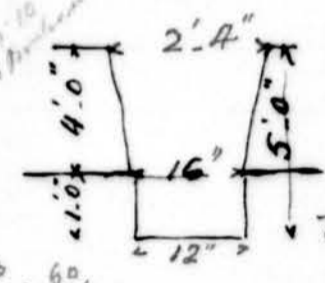
178°  
 1.44  
 2.03  
 3.47



Long. tranchée 25.0'  
 Epais. terre 4.3"  
 " roc 0.9"  
 Cube terre 7.201  
 " roc 0.812

834 ✓ Paul Demont 138-15  
 rue de l'Albion

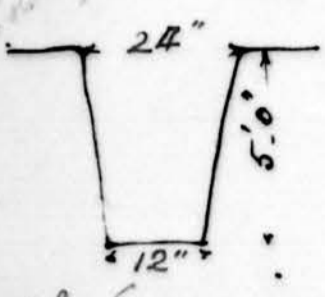
160°  
 0.60  
 1.36  
 1.96



Long. tranchée 12.5'  
 Epais. terre 4.0"  
 " roc 1.0"  
 Cube terre 3.018  
 " roc 0.542

819 ✓ G. Bayard 137-115 & 114  
 rue Cadieux


140°  
 1.39



Long. tranchée 25.0'  
 Epais. terre 5.0"  
 " roc 0.0"  
 Cube terre 6.944  
 " roc 0.000

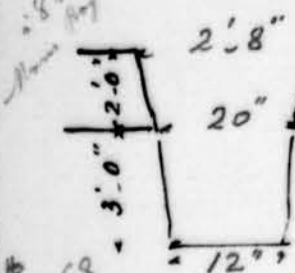
835 ✓ Z. Beaudet 137-116  
 rue Villeneuve

120°  
 1.27



Long. tranchée 25.0'  
 Epais. terre 5.0"  
 " roc 0.0"  
 Cube terre 6.388  
 " roc 0.000

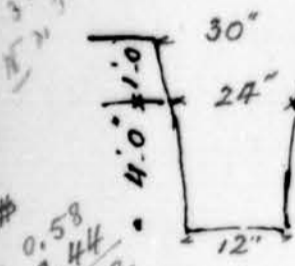
836 - Eng. Theinert. 137.142.  
rue St. Dominique.



Long: tranche 21'3"  
Épais: terre 2'0"  
" roc 3'0"  
Cube terre 3.415  
" roc 3.140

# 0.68  
7.85  
# 8.53

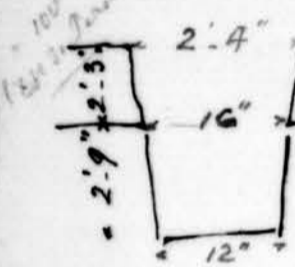
838 - J. Charette. 11.230.  
rue St. Sauveur.



Long: tranche 35'0"  
Épais: terre 1'0"  
" roc 4'0"  
Cube terre 2.916  
" roc 7.777

# 0.58  
19.44  
# 20.02

840 - A.F. Bispele 14.2  
Av. Mont Royal



Long: tranche 25'0"  
Épais: terre 2'3"  
" roc 2'9"  
Cube terre 3.812  
" roc 2.979

# 0.76  
7.45  
# 8.21

Copie des bureaux  
Ville St. Louis  
Repartitions par St. Louis

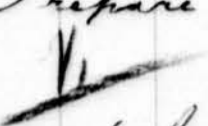
Calcul des quantités de travaux d'excavation  
exécutés par les propriétaires de la Ville de St. Louis  
pour la pose des tuyaux de Service d'eau de la  
"Montreal Water and Power Co."  
(Année 1899)

COMPTE FAIT  
DEC 31 1901

Noms des propriétaires.	N <sup>o</sup> du cadastre	Profondeur de la tranchée	Profondeur de la tranche	Quantité de terre	Quantité de terre	Remblais
<u>Rue Clarke.</u>						
J. J. Jubinville	11.343 se 11.344 partie	33'	1'3"	3'9"	1.787	7.165
Quimet	11.46 <sup>a</sup> -11.46 <sup>b</sup>	25'	0'0"	5'0"	0.000	6.944
J. B <sup>e</sup> Racine	11.344 p.	33'	1'3"	3'9"	1.787	7.165
Laquette	27	33'	2'6"	2'6"	3.575	5.592
Z. Senecal	23-24	33'	4'0"	1'0"	7.333	2.750
Geo. Ducharme	11.525-11.527	33'	3'0"	2'0"	4.877	5.304
St. Jean	11.416	33'	0'6"	4'6"	0.715	10.064
A. Benard	11.500	33'	2'9"	2'3"	3.932	5.032
V. Despotie	11.418 <sup>2</sup> N	33'	0'0"	5'0"	0.000	9.166
<u>Rue St. Georges.</u>						
A. Giroux	11.911	33'	1'9"	3'3"	2.502	7.269
R. et J. Frappier	11.904	33'	0'0"	5'0"	0.000	9.166
J. B <sup>e</sup> Beaumont	11.814 <sup>2</sup> S	33'	3'6"	1'6"	5.347	3.666
R. et J. Paré	11.893 <sup>2</sup> N	33'	4'0"	1'0"	7.333	2.750
<u>Rue T. Nance</u>						
J. Morrison	12.18.27	30'	1'0"	4'0"	2.040	8.133
Fraser et Gunn	12.13.31 12.13.30 <sup>b</sup>	30'	2'6"	2'6"	3.250	5.083
N. Neville Jr	12.13.13 p.	30'	0'0"	5'0"	0.000	9.277
Mc. Vixar Stuart	12.13.12	30'	0'0"	5'0"	0.000	8.333
<u>Rue Hutchison.</u>						
T. C. Bean	12.8.36	30'	2'3"	2'9"	2.924	5.592
Ch. Levert	12.8.28 <sup>2</sup> S	30'	2'3"	2'9"	2.924	5.592
Ch. Levert	12.8.29 <sup>2</sup> N	30'	2'0"	3'0"	2.600	6.100

Noms des propriétaires	N <sup>o</sup> da cadastre	Largeur de la voie	Profondeur de la voie	Profondeur de la terre	Quantité de terre	Quantité de terre	Amplification
<u>Rue St. Urbain.</u>							
Emil Collette	11.565 <sup>2</sup> S	33'	4'0"	1'0"	7.333	2.750	.
Jos. Juleau	11.566 <sup>2</sup> N	33'	3'9"	1'3"	6.692	3.376	.
<u>Ruelle St. Urbain's Annex</u>							
E. G. Rivet	11.741 <sup>2</sup> S	7'6"	3'9"	1'3"	1.500	0.767	.
R. Neville	11.740	7'6"	3'9"	1'3"	1.500	0.767	.
<u>Rue St. Dominique</u>							
R. Small	10.436	21'3"	0'0"	5'0"	0.000	5.903	.
<u>Rue Waverley.</u>							
Alf. Bowie	11.616	33'0"	3'6"	1'6"	5.347	3.666	.
Alf. Bowie	11.617	33'0"	3'3"	1'9"	4.965	4.641	.
<u>Rue Beaudry</u>							
R. Wood	13.38	20'0"	3'6"	1'6"	3.240	2.222	.
<u>Rue Casgrain.</u>							
J. Binette	10.27 <sup>A</sup>	30'0"	1'6"	3'6"	1.950	7.117	.
Es. Dubois	10.248	30'0"	1'9"	3'3"	2.275	6.608	.
<u>Rue St. Laurent.</u>							
Es. Boldue	{ 47.21 u 47.22	41'0"	0'0"	5'0"	0.000	11.388	.
Economat Villeneuve	{ 47.9 u 47.10	41'0"	3'3"	1'9"	5.774	4.863	.
<u>Rue de Gaspé.</u>							
Jean Normandin	10.119 <sup>A</sup>	25'0"	2'3"	2'9"	2.437	4.659	.

Montréal, le 7 mai 1901

Préparé par:  
  
 Ingénieur de la Ville St. Louis

P49/C5,30

1 2 3 4 5 6 7 8

Copie du Bureau  
33 services privés  
Repartition des heures  
privées

Ville de St. Louis.

Repartition des remises à être faites par la  
"Montreal Water and Power Co"  
aux propriétaires de la Municipalité.  
(Année 1899 - )

Noms des propriétaires	Tranches du service privé		Tranches du tuyau de l'aqueduc principal		Repartition totale.	
	1	2	1	2	1	2
<u>Rue Clarke</u>						
F. Jubinville	{ 11-343 11-344 Karlise	5 90				5 90
Quimet	{ 11-465 11-466	1 39				1 39
J. B. Racine	11-344p	5 90				5 90
Taquette	27	10 05				10 05
Z. Senecal	23-24	18 88				18 88
G. Ducharme	{ 11-526 11-527	13 25				13 25
St. Jean	11-416	3 80				3 80
A. Bernard	11-500	10 84				10 84
V. Despatie	{ 11-418 1/2 N	1 83				1 83
<u>Rue St. Georges.</u>						
A. Giroux	11-911	7 71				7 71
R. St. Trappier	11-904	1 83				1 83
J. B. Beaumont	{ 11-814 1/2 S	14 10				14 10
H. J. Ferrier	{ 11-895 1/2 N	18 88				18 88
<u>Rue Mance</u>						
J. Merrison	12-13-27	6 73				6 73
Frederic Dunn	{ 12-13-31 12-13-30 1/2 S	9 14				9 14
V. Neville Jr.	12-13-13p	1 85				1 85
Ms. Vicar Stuart	12-13-12	1 67				1 67
à reporter		133 75				133 75

Noms des propriétaires	Franchises du service privé	Franchises du tuyau de l'aqueduc principal	Répartition totale.	
			Fr	¢
<u>Rue St. Urbain</u>				
J. C. Bean 12.8.36	8 42		8 42	
Ch. Levert \$12.8.28 1/2 S.	8 42		8 42	
Ch. Levert \$12.8.29 1/2 N	7 72		7 72	
<u>Rue St. Urbain</u>				
Emil Collette \$11.565 1/2 S.	18 88		18 88	
Jos. Guleau \$11.566 1/2 N	17 40		17 40	
<u>Ruelle (St. Urbain &amp; St. Louis)</u>				
E. G. Rivet \$11.741 1/2 S	5 28		5 28	
R. Neville 11.740	5 28		5 28	
<u>Rue St. Dominique</u>				
R. Smeall 10.436	1 18		1 18	
<u>Rue Waverley</u>				
A. J. Bouré 11.616	14 10		14 10	
A. J. Bouré 11.617	13 34		13 34	
<u>Rue Beaudry</u>				
R. Wood 13.38	8 54		8 54	
<u>Rue Casgrain</u>				
J. Binette 10.275	6 30		6 30	
E. Dubois 10.248	7 01		7 01	
<u>Rue St. Laurent</u>				
E. Bolduc \$47.21 47.22	2 27		2 27	
Émilie Villeneuve \$47.9 47.10	15 41		15 41	
<u>Rue de Gaspé</u>				
Jean Normandini 10.119A	7 02		7 02	
Total	280 32		280 32	
Montreal, le 7 mai 1901				
				Préparé par:
				Ingénieur de la Ville St. Louis

P49/C5,30





*Copie de Bureau  
7 services fournis  
Ville de St. Louis*

*St. Louis  
répartitions services  
permis -*

Ville de St. Louis.

Répartition des redevances à être faites par la  
"Montreal Water and Power Co."  
aux propriétaires de la Municipalité.  
Année 1900 (suite)

COMPTÉ FAIT  
DEC 31 1900

Noms des propriétaires	N° de la carte	Franchises de service privé		Franchises de l'égout municipal		Répartition totale	
		\$	c	\$	c	\$	c
<u>Rue Cadieux</u>							
A. Enygue	137.210 137.292	3	47			3	47
G. Bayard	137.115 137.115	1	39			1	39
<u>Ruelle Albina</u>							
Paul Demers	138.15	1	96			1	96
<u>Rue Villeneuve</u>							
✓ J. Beaudet	137.116	1	27			1	27
<u>Rue St. Dominique</u>							
✓ Eug. Thémont	137.102	8	65			8	65
<u>Rue St. Laurent</u>							
D. Charette	11.230	20	02			20	02
<u>Av. Mont Royal.</u>							
✓ A. P. Propelle	14.2	8	21			8	21
Total		\$	4497			\$	4497

Montreal, 7 mai 1901

Préparé par:  
*[Signature]*  
Ingénieur de la Ville de St. Louis

*Copie des bureaux  
Ville de Montréal  
Repartitions pannes*

*Calcul des quantités de travaux d'excavation  
exécutés par les propriétaires de la Ville de St. Louis  
pour la pose des tuyaux de service d'eau de la  
"Montreal Water and Power Co."  
(Année 1900)  
- suite -*

COMPTE FAIT  
DEC 31 1901

<i>Noms des propriétaires</i>	<i>N° du cadastre</i>	<i>Longueur de tranchée</i>	<i>Profondeur de tranchée</i>	<i>Profondeur de la tranche</i>	<i>Quantité de roc</i>	<i>Quantité de terre</i>	<i>Quantité de carne</i>	<i>Rampings</i>
<u>Rue Cadieux</u>								
<i>A. Lavigne</i>	<i>{ 137.290 291-292</i>	<i>25'0"</i>	<i>0'9"</i>	<i>4'3"</i>	<i>0.812</i>	<i>7.201</i>		<i>"</i>
<i>G. Bayard</i>	<i>137.115</i>	<i>25'0"</i>	<i>0'0"</i>	<i>5'0"</i>	<i>0.000</i>	<i>6.944</i>		<i>"</i>
<u>Ruelle Albina</u>								
<i>Paul Demers</i>	<i>138.15</i>	<i>12'6"</i>	<i>1'0"</i>	<i>4'0"</i>	<i>0.542</i>	<i>3.018</i>		<i>"</i>
<u>Rue Villeneuve</u>								
<i>Z. Beaudet</i>	<i>137.116</i>	<i>23'0"</i>	<i>0'0"</i>	<i>5'0"</i>	<i>0.000</i>	<i>6.388</i>		<i>"</i>
<u>Rue St. Dominique</u>								
<i>Eng. Thémont</i>	<i>137.142</i>	<i>21'3"</i>	<i>3'0"</i>	<i>2'0"</i>	<i>3.140</i>	<i>3.415</i>		<i>"</i>
<u>Rue St. Laurent</u>								
<i>D. Charette</i>	<i>11.230</i>	<i>35'0"</i>	<i>4'0"</i>	<i>1'0"</i>	<i>7.777</i>	<i>2.916</i>		<i>"</i>
<u>Av. Mont Royal</u>								
<i>A. P. Riopelle</i>	<i>14.2</i>	<i>25'0"</i>	<i>2'9"</i>	<i>2'3"</i>	<i>2.979</i>	<i>3.812</i>		<i>"</i>

*Montréal, le 7 mai 1901*

*Préparé par:  
Ingénieur de la Ville de St. Louis*

P49/C5,30

1 2 3 4 5 6 7 8

L'Année  
Rapport des Revenus  
provisoire

COMPTE FAIT  
DEC 31 1901

Reçu de Monsieur J. Emile  
Vaneer, Ingénieur civil, les rôles  
de répartition et les feuilles de calculs  
du coût des tranchées ouvertes en  
1899 et 1900 par les propriétaires de  
la Ville de St. Louis pour la part  
des services privés et dont le coût est  
remboursé par la "Montreal Water  
and Power Co."

St. Louis, le 7 mai 1901

A. F. Vaneer  
Sec. Trés.

A. F. Vaneer

*St. Louis  
Repartition  
à Jean*

Ville de St. Louis.

Repartition des remises à être faites par le  
"Montreal Water and Power Co"  
aux propriétaires de la Municipalité.

Rue Casgrain

(de 12+95 au Nord de Maguire à 23 au Nord de Saurella)

Noms des propriétaires	Numeros du cadastre	Fronts des lots en mesure anglaise	Taux		Montant total de la répartition pour chaque des lots
			par pied de front	pour toit	
<u>Côté Est.</u>					
	10	276p.	20	0	3.00 <del>4.00</del>
		276A	25	0	3.75 <del>7.50</del>
		277	25	0	3.75 <del>7.50</del>
		277A	25	0	3.75 <del>7.50</del>
		278	25	0	3.75 <del>7.50</del>
		278A	25	0	3.75 <del>7.50</del>
		279	25	0	3.75 <del>7.50</del>
		279A	25	0	3.75 <del>7.50</del>
		280	25	0	3.75 <del>7.50</del>
		280A	25	0	3.75 <del>7.50</del>
		281	25	0	3.75 <del>7.50</del>
		281A	25	0	3.75 <del>7.50</del>
		282	25	0	3.75 <del>7.50</del>
		283	25	0	3.75 <del>7.50</del>
		284	25	0	3.75 <del>7.50</del>
		285	25	0	3.75 <del>7.50</del>
	10	286	25	0	3.75 <del>7.50</del>
Ruelle (Coopération)			18	0	2.70 <del>3.40</del>
	10	303	96	0	14.40 <del>28.80</del>
Rue Saurella			60	0	9.00 <del>18.00</del>
	10	469	90	0	13.50 <del>27.00</del>
à reporter			684	0	\$ 245.20 102.60

P49/C5,30

1 2 3 4 5 6 7 8

*A. Long  
Rapport au  
à plan*

Ville de St. Louis.


Repartition des remises à être faites par le  
"Montreal Water and Power Co"  
aux propriétaires de la Municipalité.  
— Rue Casgrain —

(de 12,95 au Nord de Moaguire à 23 au Nord de Lauretta)

Noms des propriétaires	Nombres du cadastre	Fronts des lots en mesure anglaise	Taux par pied de front	Montant total de la répartition pour chacun des lots
<u>Côté Est.</u>				
	10	276p.	20 0	0.15 <del>0.50</del> 3.00 <del>6.00</del>
		276A	25 0	3.75 <del>7.50</del>
		277	25 0	3.75 <del>7.50</del>
		277A	25 0	3.75 <del>7.50</del>
		278	25 0	3.75 <del>7.50</del>
		278A	25 0	3.75 <del>7.50</del>
		279	25 0	3.75 <del>7.50</del>
		279A	25 0	3.75 <del>7.50</del>
		280	25 0	3.75 <del>7.50</del>
		280A	25 0	3.75 <del>7.50</del>
		281	25 0	3.75 <del>7.50</del>
		281A	25 0	3.75 <del>7.50</del>
		282	25 0	3.75 <del>7.50</del>
		283	25 0	3.75 <del>7.50</del>
		284	25 0	3.75 <del>7.50</del>
		285	25 0	3.75 <del>7.50</del>
	10	286	25 0	3.75 <del>7.50</del>
Ruelle (Coopération)			18 0	2.70 <del>5.40</del>
	10	303	96 0	14.40 <del>28.80</del>
Rue Lauretta			60 0	9.00 <del>18.00</del>
	10	469	90 0	13.50 <del>27.00</del>
à reporter		684 0		\$ 245.20 <del>102.60</del>

REPRISE

P49/C5,30



Rue Casgrain (suite)

Noms des propriétaires	Numéros du Cadastre		Fronts des lots en mesure anglaise		Taux par pied de front	Montant total de la répartition pour chacun des lots.
	Nos primitifs	Nos de subdiv.	Pieds	Pouces		
reports			684	0		<del>205 20</del> 102 60
	10	473	24	0	0.15 <del>0.30</del>	3 60 <del>7 20</del>
	"	473A	24	0		3 60 <del>7 20</del>
	"	474	24	0		3 60 <del>7 20</del>
	"	474A	24	0		3 60 <del>7 20</del>
	"	475	24	0		3 60 <del>7 20</del>
	"	475A	24	0		3 60 <del>7 20</del>
	10	476	24	0		3 60 <del>7 20</del>
Ruelle (Corporation)			18	0		<del>2 70</del> 2 70
	10	477	42	6		6 37 <del>12 75</del>
	"	478	42	6		6 38 <del>12 75</del>
	10	479p.1	34	0		5 10 <del>10 20</del>
<u>Côte Ouest</u>						
	10	249A	6	6		0 97 <del>1 45</del>
		250	24	0		3 60 <del>7 20</del>
		250A	24	0		3 60 <del>7 20</del>
		251	24	0		3 60 <del>7 20</del>
		251A	24	0		3 60 <del>7 20</del>
		252	24	0		3 60 <del>7 20</del>
		253	24	0		3 60 <del>7 20</del>
		254	24	0		3 60 <del>7 20</del>
		255	24	0		3 60 <del>7 20</del>
		256	24	0		3 60 <del>7 20</del>
		257	42	6		6 38 <del>12 75</del>
		258	42	6		6 37 <del>12 75</del>
		259	42	6		6 38 <del>12 75</del>
		260	24	0		3 60 <del>7 20</del>
a reporter			1363	0	#	<del>408 90</del> 204 45

P49/C5,30

1 3 4

1 2 3 4 5 6 7 8

Rue Casgrain (suite)

Noms des propriétaires	Nombres du Cadastre		Fronts des lots en mesure anglaise Pieds Toises	Taux par pied de front	Montant total de la répartition pour chacun des lots.
	Nos primitifs	Nos de subdiv.			
reparts			1363 0		\$ 204.45 <del>408.90</del>
	10	260A	24 0	10.15	3.60 <del>7.20</del>
	10	261	23 0		3.45 <del>6.90</del>
Ruelle (Coopération)			18 0		2.70 <del>5.40</del>
	10	265	96 0		14.40 <del>28.80</del>
Rue Saucette (Coopération)			60 0		9.00 <del>18.00</del>
	10	438	90 0		13.50 <del>27.00</del>
Ruelle (Coopération)			18 0		2.70 <del>5.40</del>
	10	452	24 0		3.60 <del>7.20</del>
		452 <sup>A</sup>	24 0		3.60 <del>7.20</del>
		453	29 0		4.35 <del>8.70</del>
		454	42 6		6.37 <del>12.75</del>
		455	42 6		6.38 <del>12.75</del>
		456	42 6		6.37 <del>12.75</del>
		457	42 6		6.38 <del>12.75</del>
		458	42 6		6.37 <del>12.75</del>
	10	459 <sup>A</sup>	12 6		+ 1.88 <del>3.75</del>
Cotaux			1994 0	#	<del>598.20</del> 299.10

Montréal, le 30 décembre 1901

Préparé par:

V.  
Ingénieur de la Ville de Montréal

*A. Louis -  
Rapport de l'ingénieur*

## Ville de St. Louis

Répartition des remises à être faites par la  
"Montreal Water and Power Co"  
aux propriétaires de la Municipalité  
Boulevard de St. Joseph  
(entre les rues Cadieux et Georges Hippolyte)

COMPTE FAIT  
DEC 31 1901

Noms des propriétaires	Nombres des cadastres		Fronts des lots en mesure anglaise	Taux par pied de front des lots	Montant total de la répartition
	N <sup>o</sup> primitif	N <sup>o</sup> actuel			
<u>Côté Nord</u>					
Rue Cadieux (Corporation)			25 0	0.15 <del>0.30</del>	3.75 <del>7.50</del>
	137	265	25 0	.	3.75 <del>7.50</del>
"		264	25 0	.	3.75 <del>7.50</del>
"		263	25 0	.	3.75 <del>7.50</del>
"		262	25 0	.	3.75 <del>7.50</del>
"		261	25 0	.	3.75 <del>7.50</del>
"		260	25 0	.	3.75 <del>7.50</del>
"		259	25 0	.	3.75 <del>7.50</del>
	137	258 <sup>a</sup>	25 0	.	3.75 <del>7.50</del>
<u>Côté Sud</u>					
Rue Cadieux (Corporation)			25 0	.	3.75 <del>7.50</del>
	137	203	25 0	.	3.75 <del>7.50</del>
"		202	25 0	.	3.75 <del>7.50</del>
"		201	25 0	.	3.75 <del>7.50</del>
"		200	25 0	.	3.75 <del>7.50</del>
"		199	25 0	.	3.75 <del>7.50</del>
"		198	25 0	.	3.75 <del>7.50</del>
	137	197	25 0	.	3.75 <del>7.50</del>
Rue Georges Hippolyte (Corporation)			25 0	.	3.75 <del>7.50</del>
				<b>450 0</b>	<b>\$ 67.50</b> <del>135.00</del>

Montreal, le 30 décembre 1901.

Préparé par:  
Ingénieur de la Ville de St. Louis



*St. Louis*  
*Copie du bureau*  
*18 1/2*  
*Répartition*

*Ville de St. Louis.*

*Répartition des remises à être faites par la*  
*"Montreal Water and Power Co"*  
*aux propriétaires de la Municipalité*  
*Boulevard de St. Joseph*  
*(de No. du Parc vers l'Ouest)*

Noms des propriétaires	Nombres de cadastres		Fronts des lots en mètres anglais	Faux par pied de front	Montant total de la répartition pour chaque lot
	1/2	1/4			
<u>Côté Nord</u>					
Avenue du Parc (Corporation)			40 0	0.15 <del>0.30</del>	6.00 <del>12.00</del>
	12.2	59	80 0	"	12.00 <del>24.00</del>
Ruelle (Corporation)			20 0	"	3.00 <del>6.00</del>
	12.2	11	28 8	"	4.30 <del>8.60</del>
	"	10	28 8	"	4.30 <del>8.60</del>
	"	9	28 8	"	4.30 <del>8.60</del>
	"	8	28 8	"	4.30 <del>8.60</del>
	"	7	28 8	"	4.30 <del>8.60</del>
	"	6	28 8	"	4.30 <del>8.60</del>
	"	5	28 8	"	4.30 <del>8.60</del>
	"	4	28 8	"	4.30 <del>8.60</del>
	12.2	3	28 8	"	4.30 <del>8.60</del>
<u>Côté Sud</u>					
Avenue du Parc (Corporation)			40 0	"	5.00 <del>12.00</del>
	12.1	2	100 0	"	15.00 <del>30.00</del>
Ruelle (Corporation)			15 0	"	2.25 <del>4.50</del>
	12.1	23	100 0	"	15.00 <del>30.00</del>
Rue Hutchison (Corporation)			56 0	"	9.90 <del>19.80</del>
	12.1	45 (p)	77 0	"	11.55 <del>23.10</del>
Totaux	0.15	61	796 0	#	238.80 <del>119.40</del>
Montreal, le 30 décembre 1901. Préparé par :					
Ingénieur de la Ville de St. Louis					

P49/C5,30

1 4 2

1 2 3 4 5 6 7 8

*J. Lévesque*  
*Copie du Bureau*  
*58*  
*Répartition*

Ville de St. Louis.

Répartition des remises à être faites par la  
 "Montreal Water and Power Co"  
 aux propriétaires de la Municipalité  
 — Boulevard de St. Joseph —  
 (entre la rue St. Urbain et l'Av. de l'Esplanade)

COMPTE FAIT  
 DEC 31 1901

Nom des propriétaires	Numéros du cadastre		Fronts des lots en mesure anglaise	Taux par pied de front des lots	Montant total de la répartition de pour chacun des lots.
	N <sup>os</sup> primitifs	N <sup>os</sup> actuels			
<u>Côté Nord</u>					
Rue St. Urbain (Corporation)			40 0	0.15 0.30	6 00 12 00
" 171	155	0			23 25 46 50
Ruelle (Corporation)			12 0		1 80 3 60
" 15 56	22	0			3 30 6 60
" 55	21	0			3 15 6 30
" 54	21	0			3 15 6 30
" 53	21	0			3 15 6 30
" 15 52	25	0			3 75 7 50
<u>Av. de l'Esplanade (Corporation)</u>					
" 15 26	25	0			3 75 7 50
" 25	25	0			3 75 7 50
" 24	25	0			3 75 7 50
" 23	25	0			3 75 7 50
" 22	20	0			3 00 6 00
" 21	25	0			3 75 7 50
" 20	25	0			3 75 7 50
" 19	25	0			3 75 7 50
" 15 18	25	0			3 75 7 50
<u>Av. de la Mer (Corporation)</u>					
" 15 4	25	0			3 75 7 50
" 3	25	0			3 75 7 50
à reporter			719 0	#	215 70 107 85

P49/C5,30

1 4 3

1 2 3 4 5 6 7 8

(2)

Boulevard de St. Joseph. (suite)

Noms des propriétaires	Numeros du cadastre		Probits des lots en mesure anglaise		Taux par pied de front	Montant total de la répartition pour chacun des lots
	N <sup>o</sup> primitif	N <sup>o</sup> actuel	Pied	Pouces		
report			719	0		<del>215 70</del> 1073 85
	15	2	25	0	0.15	<del>7 50</del> 3 75
	15	1	25	0	"	<del>7 50</del> 3 00
Ruelle (Corporation)			20	0	"	<del>4 00</del> 16 12
	12.4	14	107	6	"	<del>32 25</del>
Avenue du Parc (Corporation)			40	0	"	<del>6 00</del> 12 00
<u>Côté Sud</u>						
Rue St. Barthelemi (Corporation)			40	0	"	<del>6 00</del> 12 00
	11	1236	28	0	"	<del>8 40</del> 4 20
	"	1237	25	0	"	<del>7 50</del> 3 75
	"	1238	25	0	"	<del>7 50</del> 3 75
	"	1239	25	0	"	<del>7 50</del> 3 75
	511 114	1240 294	25	0	"	<del>7 50</del> 3 75
	"	293	25	0	"	<del>7 50</del> 3 75
	"	292	25	0	"	<del>7 50</del> 3 75
	"	291	25	0	"	<del>7 50</del> 3 75
	"	290	25	0	"	<del>7 50</del> 3 90
	14	289	26	0	"	<del>7 80</del> 9 90
Av. de l'Esplanade (Corporation)			66	0	"	<del>14 80</del> 4 20
	14	257	28	0	"	<del>8 40</del> 4 05
	"	256	27	0	"	<del>8 10</del> 4 05
	"	255	27	0	"	<del>8 10</del> 4 05
	"	254	27	0	"	<del>8 10</del> 4 05
	"	253	27	0	"	<del>8 10</del> 4 05
	"	252	27	0	"	<del>8 10</del> 4 05
	"	251	27	0	"	<del>8 10</del> 4 20
	"	250	28	0	"	<del>8 40</del>
	"	215	26	0	"	<del>7 80</del> 3 90
à reporter			1540	6	\$	<del>462 15</del> 231 07

P49/C5,30



(3)

Boulevard de St. Joseph (suite)

Noms des propriétaires	Nominés des Cadastre		Fronts des lots en mesure anglaise		Taux par pied de front	Montant total de la répartition pour chacun des lots.
	N <sup>o</sup> principal	N <sup>o</sup> subsid.	Pieds	onces		
			1540	6	# 4 <sup>00</sup>	231 <sup>07</sup>
Av. Maunc (Corporation)			66	0	0.15	<del>462<sup>75</sup></del>
	114	214	25	0	7	<del>7<sup>50</sup></del> 3 <sup>75</sup>
		213	25	0		<del>7<sup>50</sup></del> 3 <sup>75</sup>
		212	25	0		<del>7<sup>50</sup></del> 3 <sup>75</sup>
		211	25	0		<del>7<sup>50</sup></del> 3 <sup>75</sup>
		210	25	0		<del>7<sup>50</sup></del> 3 <sup>75</sup>
		209	25	0		<del>7<sup>50</sup></del> 3 <sup>75</sup>
		14	208	25	0	<del>7<sup>50</sup></del> 3 <sup>75</sup>
		12	62	25	0	<del>7<sup>50</sup></del> 3 <sup>75</sup>
			63	25	0	<del>7<sup>50</sup></del> 3 <sup>75</sup>
Av. du Parc (Corporation)	12	64	26	0		<del>7<sup>80</sup></del> 3 <sup>90</sup>
			40	0		<del>12<sup>00</sup></del> 6 <sup>00</sup>
Total			1872	6	#	<del>561<sup>75</sup></del> 280 <sup>87</sup>

Montreal, le 30 décembre 1901

Préparé par:  
Ingénieur de la Ville de St. Louis

P49/C5,30

1 4 5

1 2 3 4 5 6 7 8

*H. Louis*  
*Copié du bureau*  
*62 n<sup>o</sup>*  
*Repartition*

Ville de St. Louis.

Repartition des remises à être faites par la  
 "Montreal Water and Power Co"  
 aux propriétaires de la Municipalité.

— Rue Villeneuve —

(entre la rue St. Urbain et l'Av. du Parc)

COMPTES FAITS  
 DEC 31 1904

Noms des propriétaires	Nombres des Cadastres		Fronts des lots en mesure anglaise		Taux par pied de front	Montant total de la part de chacun des lots
	N <sup>o</sup> principal	N <sup>o</sup> subsidiaire	Pieds	Pouces		
<u>Côté Nord.</u>						
Rue St. Urbain (Corporation)			40	0	0,15	6 00
					<del>0,30</del>	<del>12 00</del>
	11	1218	28	8	"	4 30
					"	<del>8 60</del>
	"	1219	27	0	"	4 05
					"	<del>8 10</del>
	"	1220	27	0	"	4 05
					"	<del>8 10</del>
	"	1221	27	0	"	4 05
					"	<del>8 10</del>
	11	1222	27	0	"	4 05
	14	263			"	<del>8 10</del>
	"	262	27	0	"	4 05
					"	<del>8 10</del>
	"	261	27	0	"	4 05
					"	<del>8 10</del>
	"	260	27	0	"	4 05
					"	<del>8 10</del>
	14	259	28	0	"	4 20
					"	<del>8 40</del>
Av. de l'Esplanade (Corporation)			66	0	"	9 90
					"	<del>19 80</del>
	14	224	28	0	"	4 20
					"	<del>8 40</del>
	"	223	27	0	"	4 05
					"	<del>8 10</del>
	"	222	27	0	"	4 05
					"	<del>8 10</del>
	"	221	27	0	"	4 05
					"	<del>8 10</del>
	"	220	27	0	"	4 05
					"	<del>8 10</del>
	"	219	27	0	"	4 05
					"	<del>8 10</del>
	"	218	27	0	"	4 05
					"	<del>8 10</del>
	14	217	28	0	"	4 20
					"	<del>8 40</del>
Av. Mance (Corporation)			66	0	"	9 90
					"	<del>19 80</del>
	14	182	26	0	"	3 90
					"	<del>7 80</del>
			661	8	"	<del>198 50</del>
à reporter					"	99 25

P49/C5,30

1 4 5

1 2 3 4 5 6 7 8

Rue Villeneuve (suite)

Noms des propriétaires	Numéros du Cadastre		Fronts des lots en mesure anglaise		Taux par pied de front	Montant total de la répartition pour chacune des lots.
	N°	N° de prime	Pied	Pouces		
			661	8		99 <sup>25</sup> <del>198 50</del>
	14	181	25	0	0.15 <del>0.30</del>	3 75 <del>7 50</del>
	"	180	25	0	"	3 75 <del>7 50</del>
	"	179	25	0	"	3 75 <del>7 50</del>
	"	178	25	0	"	3 75 <del>7 50</del>
	"	177	25	0	"	3 75 <del>7 50</del>
	"	176	25	0	"	3 75 <del>7 50</del>
	{ 14	175	25	0	"	3 75 <del>7 50</del>
	{ 12	46			"	
	"	47	25	0	"	3 75 <del>7 50</del>
	12	48	26	0	"	3 90 <del>7 80</del>
Av. du Parc (Corporation) Côté Sud.			40	0	"	6 00 <del>12 00</del>
Rue St. Urbain (Corporation)			40	0	"	6 00 <del>12 00</del>
	11	1212	28	8	"	4 30 <del>8 60</del>
	"	1213	27	0	"	4 05 <del>8 10</del>
	"	1214	27	0	"	4 05 <del>8 10</del>
	"	1215	27	0	"	4 05 <del>8 10</del>
	{ 11	1216	27	0	"	4 05 <del>8 10</del>
	{ 14	173			"	
	"	172	27	0	"	4 05 <del>8 10</del>
	"	171	27	0	"	4 05 <del>8 10</del>
	"	170	27	0	"	4 05 <del>8 10</del>
	14	169	27	0	"	4 05 <del>8 10</del>
Av. de l'Esplanade (Corporation)			66	0	"	9 90 <del>19 80</del>
	14	135	28	0	"	4 30 <del>8 60</del>
	"	134	27	0	"	4 05 <del>8 10</del>
	"	133	27	0	"	4 05 <del>8 10</del>
	"	132	27	0	"	4 05 <del>8 10</del>
	"	131	27	0	"	4 05 <del>8 10</del>
			1414	4	#	<del>424 30</del> 212 15

P49/C5,30


1 4 7

1 2 3 4 5 6 7 8

Rue Villeneuve (Suite)

Noms des propriétaires	Nombres du cadastre		Fronts des lots en		Taux par pied de front	Montant total de la répartition pour chacun des lots.
	Nos primitifs	Nos de subdivision	anglaise	française		
report			1414	4		# 212.95 <del>424.30</del>
	14	130	27	0	0.15 <del>0.30</del>	4.05 <del>8.10</del>
	.	129	27	0	"	4.05 <del>8.10</del>
	124	128	28	0	"	4.20 <del>8.40</del>
Av. Moance (Corporation)			66	0	"	2.90 <del>4.80</del>
	14	67	26	0	"	3.90 <del>7.80</del>
	.	66	25	0	"	3.75 <del>7.50</del>
	.	65	25	0	"	3.75 <del>7.50</del>
	"	64	25	0	"	3.75 <del>7.50</del>
	"	63	25	0	"	3.75 <del>7.50</del>
	"	62	25	0	"	3.75 <del>7.50</del>
	"	61	25	0	"	3.75 <del>7.50</del>
	{ 14	60	25	0	"	3.75 <del>7.50</del>
	{ 12	42	25	0	"	3.75 <del>7.50</del>
	.	43	25	0	"	3.75 <del>7.50</del>
	12	44	26	0	"	3.80 <del>7.60</del>
Av. du Parc (Corporation)			40	0	"	6.00 <del>12.00</del>
Coteaux			1854	4		# <del>556.30</del> 278.15

Montreal, le 30 décembre 1901

Préparé par:  
  
 Ingénieur de la Ville de St. Louis.

P49/C5,30

1 4 8



*A. Louis*  
*Répartition des remises*  
*de la Ville de St. Louis*

Ville de St. Louis

Répartition des remises à être faites par la  
 "Montreal Water and Power Co"  
 aux propriétaires de la Municipalité  
 — Avenue Mance —  
 (entre Mont Royal et Boulevard de St. Joseph)

COMPTE FAIT  
 DEC 31 1901

Noms des propriétaires	Numéros du cadastre		Fronts des lots en mesure anglaise		Taux par pied de front	Montant total de la répartition pour chacun des lots.
	N <sup>o</sup> primitif	N <sup>o</sup> subdiv.	Pieds	Pouces		
<u>Côté Est.</u>						
Avenue Mont Royal (Corporation)			27	0	0.15	4 05
	14	69	116	0	<del>0.30</del>	8 10
					"	17 40
Ruelle (Corporation)			18	0	"	34 80
					"	2 70
	14	78	25	0	"	<del>0 40</del>
					"	3 75
	"	79	25	0	"	<del>7 50</del>
	"	80	25	0	"	3 75
	"	81	25	0	"	<del>7 50</del>
	"	82	25	0	"	3 75
	"	83	25	0	"	<del>7 50</del>
	"	84	25	0	"	3 75
	"	85	25	0	"	<del>7 50</del>
	"	86	25	0	"	3 75
	"	87	25	0	"	<del>7 50</del>
	"	88	25	0	"	3 75
	"	89	25	0	"	<del>7 50</del>
	"	90	25	0	"	3 75
	"	91	25	0	"	<del>7 50</del>
	"	92	25	0	"	3 75
	"	93	25	0	"	<del>7 50</del>
	"	94	25	0	"	3 75
	"	95	25	0	"	<del>7 50</del>
a reporter			611	0	\$	<del>183 30</del> 91 65

P49/C5,30

1 2 3 4 5 6 7 8



*Av. Maance (suite)*

Noms des propriétaires	Numéros du cadastre		Fronts des lots en mesure anglaise		Hauteur par pied de front.	Montant total de la répartition pour chacun des lots.
	Nos primifs	Nos subd.	Pieds	Pouces		
<i>Reports</i>			611	0		<del>91 465</del> <del>283 30</del>
	14	96	25	0	0.15 <del>0.30</del>	3 75 <del>7 50</del>
	"	97	25	0	"	3 75 <del>7 50</del>
	"	98	25	0	"	3 75 <del>7 50</del>
	"	99	25	0	"	3 75 <del>7 50</del>
	"	100	25	0	"	3 75 <del>7 50</del>
	14	101	25	0	"	3 75 <del>7 50</del>
<i>Ruelle (Corporation)</i>			18	0	"	2 70 <del>5 40</del>
<i>R</i>	14	128	100	0	"	15 00 <del>30 00</del>
<i>Rue Villeneuve (Corporation)</i>			66	0	"	9 90 <del>19 80</del>
	14	217	100	0	"	15 00 <del>30 00</del>
<i>Ruelle (Corporation)</i>			18	0	"	2 70 <del>5 40</del>
	14	226	25	0	"	3 75 <del>7 50</del>
	"	227	25	0	"	3 75 <del>7 50</del>
	"	228	25	0	"	3 75 <del>7 50</del>
	"	229	25	0	"	3 75 <del>7 50</del>
	"	230	25	0	"	3 75 <del>7 50</del>
	"	231	25	0	"	3 75 <del>7 50</del>
	"	232	25	0	"	3 75 <del>7 50</del>
	"	233	25	0	"	3 75 <del>7 50</del>
	"	234	25	0	"	3 75 <del>7 50</del>
	"	235	25	0	"	3 75 <del>7 50</del>
	14	236	25	0	"	3 75 <del>7 50</del>
<i>Ruelle (Corporation)</i>			18	0	"	2 70 <del>5 40</del>
	14	250	110	3	"	16 54 <del>33 08</del>
<i>Boulevard St. Joseph (Corporation)</i>			50	0	"	7 50 <del>15 00</del>
<i>Côté Ouest</i>						4 05
<i>Avenue Mont Royal (Corporation)</i>			27	0	"	8 10
<i>à reporter</i>			1543	3	<del>#</del>	<del>462 48</del> 231 49

22

Av. Mance (suite)

Noms des propriétaires	Numeros du cadastre		Fronts des lots en mesure anglaise.		Taux par pied de front.	Montant total de la repartition pour chacun des lots.
	Nos primifs	Nos de subs.	Pieds	Pouces		
			1543	3		<del>462</del> 499
	14	8	116	0	0.15 <del>0.30</del>	17 40 <del>34 80</del>
Ruelle (Coopération)			18	0	"	2 70 <del>5 40</del>
	14	35	25	0	"	3 75 <del>7 50</del>
	"	36	25	0	"	3 75 <del>7 50</del>
	"	37	25	0	"	3 75 <del>7 50</del>
	"	38	25	0	"	3 75 <del>7 50</del>
	"	39	25	0	"	3 75 <del>7 50</del>
	"	40	25	0	"	3 75 <del>7 50</del>
	"	41	25	0	"	3 75 <del>7 50</del>
	"	42	25	0	"	3 75 <del>7 50</del>
	"	43	25	0	"	3 75 <del>7 50</del>
	"	44	25	0	"	3 75 <del>7 50</del>
	"	45	25	0	"	3 75 <del>7 50</del>
	"	46	25	0	"	3 75 <del>7 50</del>
	"	47	25	0	"	3 75 <del>7 50</del>
	"	48	25	0	"	3 75 <del>7 50</del>
	"	49	25	0	"	3 75 <del>7 50</del>
	"	50	25	0	"	3 75 <del>7 50</del>
	"	51	25	0	"	3 75 <del>7 50</del>
	"	52	25	0	"	3 75 <del>7 50</del>
	"	53	25	0	"	3 75 <del>7 50</del>
	"	54	25	0	"	3 75 <del>7 50</del>
	"	55	25	0	"	3 75 <del>7 50</del>
	"	56	25	0	"	3 75 <del>7 50</del>
	"	57	25	0	"	3 75 <del>7 50</del>
	14	58	25	0	"	3 75 <del>7 50</del>
Ruelle (Coopération)			18	0	"	2 70 <del>5 40</del>
à reporter			2295	3	#	<del>688</del> 58 3444 29


P49/C5,30



No. Mance (suite)

Noms des propriétaires	Nombres du cadastre		Fronts des lots en mesure anglaise		Taux par pied de front.	Montant total de la répartition pour chacun des lots.
	Nos primis de lots	Nos subd.	Pieds	Pouces		
Reports			2295	3		<del>688 58</del>
	14	67	100	0	0.15	349 29
Rue Villeneuve (Corporation)			66	0		<del>15 00</del> 14 80
	14	182	100	0		15 00
Ruelle (Corporation)			18	0		<del>2 70</del> 2 40
	14	196	25	0		3 75
		197	25	0		3 75
		198	25	0		3 75
		199	25	0		3 75
		200	25	0		3 75
		201	25	0		3 75
		202	25	0		3 75
		203	25	0		3 75
		204	25	0		3 75
		205	25	0		3 75
	14	206	25	0		3 75
Ruelle (Corporation)			18	0		<del>2 70</del> 2 40
	14	215	111	0		16 65
Boulevard de St. Joseph (Corporation)			50	0		<del>7 50</del> 15 00
Totaux			3033	3		<del>1154 98</del> 1154 99

Montreal, le 30 décembre 1901

Préparé par:  
  
 Ingénieur de la Ville de St. Louis.

*Alfonse  
Copie des bases  
91 n°s  
Rep. répartition*

Ville de St. Louis.

Répartition des remises à être faites par la  
"Montreal Water and Power Co"  
aux propriétaires de la Municipalité -  
Avenue de l'Esplanade.  
(entre Av. Mont Royal et Boulevard St. Joseph)

COMPTE FAIT  
DEC 31 1903

Noms des propriétaires	Numéros du Cadastre		Fronts des lots en mesure anglaise		Taux par pied de front	Montant total de la répartition pour chacun des lots
	Nos fronts	Nos lots	Pieds	Pouces		
Côté Est.						
Av. Mont Royal (Corporation)			27	0	10.15	4 05
	14	137	116	0	<del>0.30</del>	<del>8 40</del>
Ruelle (Corporation)			18	0	"	2 70
	14	144	25	0	"	<del>7 50</del>
	"	145	25	0	"	<del>7 50</del>
	"	146	25	0	"	<del>7 50</del>
	"	147	25	0	"	<del>7 50</del>
	"	148	25	0	"	<del>7 50</del>
	"	149	25	0	"	<del>7 50</del>
	"	150	25	0	"	<del>7 50</del>
	"	151	25	0	"	<del>7 50</del>
	"	152	25	0	"	<del>7 50</del>
	"	153	25	0	"	<del>7 50</del>
	"	154	25	0	"	<del>7 50</del>
	"	155	25	0	"	<del>7 50</del>
	"	156	25	0	"	<del>7 50</del>
	"	157	25	0	"	<del>7 50</del>
	"	158	25	0	"	<del>7 50</del>
	"	159	25	0	"	<del>7 50</del>
	"	160	25	0	"	<del>7 50</del>
	14	161	25	0	"	<del>7 50</del>
a reporter			611	0	\$	<del>183 30</del> 91 65

P49/C5,30

1 5 3

1 2 3 4 5 6 7 8

Av. de l'Esplanade (suite)

Noms des propriétaires	Nombres du Cadastre		Fronts des lots en mesure au plan		Taux par pied de front	Montant total à répartir par chacune des lots
	Lot	Sublot	Pieds	Pouces		
			611	0		91.65 <del>183.30</del>
reparts	14	162	25	0	0.15 0.30	3.75 <del>7.50</del>
	"	163	25	0	"	3.75 <del>7.50</del>
	"	164	25	0	"	3.75 <del>7.50</del>
	"	165	25	0	"	3.75 <del>7.50</del>
	"	166	25	0	"	3.75 <del>7.50</del>
	14	167	25	0	"	3.75 <del>7.50</del>
Ruelle (Corporation)			18	0	"	2.70 <del>5.40</del>
	14	169	100	0	"	15.00 <del>30.00</del>
Rue Villeneuve (Corporation)			66	0	"	9.90 <del>14.80</del>
	14	259	100	0	"	15.00 <del>30.00</del>
Ruelle (Corporation)			18	0	"	2.70 <del>5.40</del>
	14	265	25	0	"	3.75 <del>7.50</del>
	"	266	25	0	"	3.75 <del>7.50</del>
	"	267	25	0	"	3.75 <del>7.50</del>
	"	268	25	0	"	3.75 <del>7.50</del>
	"	269	25	0	"	3.75 <del>7.50</del>
	"	270	25	0	"	3.75 <del>7.50</del>
	"	271	25	0	"	3.75 <del>7.50</del>
	"	272	25	0	"	3.75 <del>7.50</del>
	"	273	25	0	"	3.75 <del>7.50</del>
	"	274	25	0	"	3.75 <del>7.50</del>
	14	275	25	0	"	3.75 <del>7.50</del>
Ruelle (Corporation)			18	0	"	2.70 <del>5.40</del>
	14	289	108	0	"	16.20 <del>32.40</del>
Boulevard St. Joseph (Corporation) Côté Ouest.			50	0	"	7.50 <del>15.00</del>
Avenue Mont Royal (Corporation)			27	0	"	4.05 <del>8.10</del>
à reporter			1541	0		\$ <del>462.30</del> 231.15

P49/C5,30

1 5 4

1 2 3 4 5 6 7 8

Av. de l'Esplanade (suite)

Noms des propriétaires	Noms des cadastres		Prants des lots en mesure anglaise		Taux par pied de front	Montant total de la répartition par chacune des lots
	N <sup>o</sup> primitif	N <sup>o</sup> actuel	Pieds	Pouces		
report			1541	0		231 15 <del>462 30</del>
	14	76	116	0	0.15 0.30	17 00 <del>34 80</del>
Ruelle (Corporation)			18	0	"	2 70 <del>5 40</del>
	14	103	25	0	"	3 75 <del>7 50</del>
		104	25	0	"	3 75 <del>7 50</del>
		105	25	0	"	3 75 <del>7 50</del>
		106	25	0	"	3 75 <del>7 50</del>
		107	25	0	"	3 75 <del>7 50</del>
		108	25	0	"	3 75 <del>7 50</del>
		109	25	0	"	3 75 <del>7 50</del>
		110	25	0	"	3 75 <del>7 50</del>
		111	25	0	"	3 75 <del>7 50</del>
		112	25	0	"	3 75 <del>7 50</del>
		113	25	0	"	3 75 <del>7 50</del>
		114	25	0	"	3 75 <del>7 50</del>
		115	25	0	"	3 75 <del>7 50</del>
		116	25	0	"	3 75 <del>7 50</del>
		117	25	0	"	3 75 <del>7 50</del>
		118	25	0	"	3 75 <del>7 50</del>
		119	25	0	"	3 75 <del>7 50</del>
		120	25	0	"	3 75 <del>7 50</del>
		121	25	0	"	3 75 <del>7 50</del>
		122	25	0	"	3 75 <del>7 50</del>
		123	25	0	"	3 75 <del>7 50</del>
		124	25	0	"	3 75 <del>7 50</del>
		125	25	0	"	3 75 <del>7 50</del>
		126	25	0	"	3 75 <del>7 50</del>
	14	135	100	0	"	15 00 <del>30 00</del>
a reporter			2375	0	\$	712 50 356 25

P49/C5,30


1 5 5

1 2 3 4 5 6 7 8

Av. de l'Esplanade (suite)

Nom des propriétaires	Numéros des lots Cadastre		Fronts des lots en mesure anglaise	Taux par pied de front	Point total de la répartition par chaque lot.
	N° primitif	N° actuel			
			2375 0		356 <sup>00</sup> <del>712<sup>50</sup></del>
Rue Villeneuve (Corporation)			66 0	0.15 <del>0.30</del>	9.90 <del>19.80</del>
	14	224	100 0	"	15.00 <del>30.00</del>
Ruelle (Corporation)			18 0	"	2.70 <del>5.40</del>
	14	238	25 0	"	3.75 <del>7.50</del>
	"	239	25 0	"	3.75 <del>7.50</del>
	"	240	25 0	"	3.75 <del>7.50</del>
	"	241	25 0	"	3.75 <del>7.50</del>
	"	242	25 0	"	3.75 <del>7.50</del>
	"	243	25 0	"	3.75 <del>7.50</del>
	"	244	25 0	"	3.75 <del>7.50</del>
	"	245	25 0	"	3.75 <del>7.50</del>
	"	246	25 0	"	3.75 <del>7.50</del>
	"	247	25 0	"	3.75 <del>7.50</del>
	14	248	25 0	"	3.75 <del>7.50</del>
Ruelle (Corporation)			18 0	"	2.70 <del>5.40</del>
	14	257	108 8	"	16.30 <del>32.60</del>
Boulevard St. Joseph			50 0	"	7.50 <del>15.00</del>
Total			3010 8	#	403.20 <del>451.60</del>

Montreal, le 30 décembre 1901

Préparé par:  
  
 Ingénieur de la Ville de St. Louis

P49/C5,30

1 5 6

1 2 3 4 5 6 7 8

*à l'usage de la Ville de Montréal*

COMPTE FAIT  
DEC 31 1901

Reçu de Monsieur J. Emile Vanier, ingénieur de la ville de St-Louis, les rôles de répartition des redevances à été faits par la "Montreal Water and Power Co" aux propriétaires de la Municipalité pour les rues ci-après désignées:

- Av. de L. Esplanade (de Mont-Royal à Boulevard St-Joseph)
- Av. Mance (do do)
- Rue Villeneuve (de St-Urbain à Parc)
- Boulevard St-Joseph (do do)
- do do (de Parc vers l'ouest)
- do do (de Cadieux à Georges-Hypolite)
- Rue Casgrain (de 12+95 au nord de Maguire à 23 au nord de Lauretta)

A. J. Vincent

Montréal, le 30 Décembre 1901

Dr. H. J. de St-Jacques

P49/C5,30





*Reçu de M. Louis  
à l'occasion de la  
répartition des taxes*

COMPTE FAIT  
DEC 31 1901

Reçu de Monsieur J. Emile Vanier,  
Ingénieur de la Ville de St. Louis :

1<sup>o</sup> le rôle de répartition des redevances à être  
aux propriétaires, en 1901, par la Montreal  
Water and Power Co. pour l'entretien des  
tranchées des services privés.

2<sup>o</sup> le rôle de répartition du coût de l'égout  
du Boulevard de St. Joseph, entre les rues  
Cadieux et Georges Hippolyte.

Montreal, le 31 décembre 1901

L. Vanier Sec. *[Signature]*

P49/C5,30

1 5 8

1 2 3 4 5 6 7 8

*Ville de St. Louis*

LISTE DES PERMIS D'EGOUTS POUR L'ANNEE 1901.

No.	NOM	RUE	Ca.D. Subd.
✓ 842	Reeves & Frères	St. Urbain	11-427
✓ 843	Morin A. E.	St. Laurent	10-351 - R. M. W. P.
✓ 844	Ducharme P.	Hotel de Ville	137-187 - " " "
✓ 845	Paquette Jean	Clark	11-511
✓ 846	Morin Victor	St. Georges	11-886
✓ 847	Walker F. E.	Mance	12-16-100 ½ Sud
✓ 848	Gobeille Frs.	St. Laurent	11-234
✓ 849	Alarie Ad.	St. Urbain	11-577
✓ 850	Inst. Des Sourds-Muets Casgrain		10.477
✓ 851	Léger J. B.	Sanguinet	168-18
✓ 852	Nixon R. A.	Parc	12-3-11 ½ Nord 11-8-72
✓ 853	Parent C.	Hotel de Ville	137-172
✓ 854	Inst. S. M.	St. Louis	88
✓ 855	Lauder R.	Waverly	11-518 ½ Sud
✓ 856	Guilbault J. A.	St. Laurent	11-267
✓ 857	Massie Léandre	Clark	11-360 ½ Sud
✓ 858	Fraser A. E.	Mance	12-13-11
✓ 859	Leduc Victor	Maguire	10-226
✓ 860	Germain G.	Cadieux	1282a Cadieux
✓ 861	Gobeille Frs.	St. Laurent	11.235
✓ 862	Wooster F. G.	Mance	12-13-8 ½ sud
✓ 863	Inst. S. M.	Casgrain	10-58

26 décembre 1901

*[Signature]*

Swiers last in Corporation Cuts  
Opened & Filled by Prop.

Year	Date	Name	Address	Depth
1901	May 3	Ruecoyfrere	1521 St. Urbain St.	35 ft.
"	" 9	Pauquette	54+56 St. George St.	33 "
"	" 17	Halker	Maner	30 "
June	25	F. Amiot	120 Boulevard	50 "
"	28	A. Allary	372 St. Urbain	35 "
July	6	Rivory	800 Park av.	40 "
"	17	F. Jobill	1700 St. Laurent	42 "
"	27	J. Parent	1370-72 City Hall av.	25 "
Aug.	26	Phos. Bran	65-67 Waverley St.	30 "
"	30	J. Guilbault	1854 St. Laurent	42 "
Sept.	4	J. Martel	1395 "	22 "
"	7	J.A. Fraser	771 Maner	30 "
Oct.	3	J. Germain	1282 <sup>2</sup> Cadieux	25 "
"	10	J. Leduc	Cor. St. Dominique & Maguire	30 "
"	12	F. Jobill	1704 St. Laurent	42 "
"	4	Hooster	763 Maner	30 "

Cuts Opened by Corporation filled by  
Montreal Water Power Co

Year	Date	Name	Address	Depth
1901	Apr. 23	Morin	1861 St. Laurent	32 ft.
"	"	Ducharme	1426 City Hall av.	25 "

Montreal Water Power Co.  
R.S.

*St. Louis  
Repartition des  
- 2/20/01 - Comp. de*

30 Dec 1901

P49/C5,30

from  
M. H. & P. Co  
Services laid  
in Sewer cuts  
in St Louis de Montreuil.

— 11 —

1  
2  
3  
4  
5  
6  
7  
8

1871  
 A. Denis  
 Copie de l'original  
 18 nov

Ville de St. Louis.

Répartition des redevances à être faites par la  
 "Montreal Water and Power Co"  
 aux propriétaires de la Municipalité

Année 1901.

COMPTE FAIT  
 DEC 31 1901

Designation des rues et Noms des propriétaires	Nombres des cadastres		Enguette des tranchées en mesure de l'anglaise		Taux par pied de tranchée	Montant total de la répartition pour chaque des tranchées de service & prixes
	N <sup>os</sup> primif	N <sup>os</sup> subd	Pied	Pied		
<u>Rue St. Laurent -</u>						
Morin, A. E.	10	351	32	0	0.20	6 40
Gobeille, F.	11	234	42	0	"	8 40
Guibault, G.	11	267	42	0	"	8 40
Martel, J. S.	104	partis	22	0	"	4 40
Gobeille, F.	11	235	42	0	"	8 40
<u>Rue St. Urbain -</u>						
Reves & Frere	11	427	35	0	"	7 00
Allary, A.	11	577	35	0	"	7 00
<u>Rue St. Georges.</u>						
Jaquette,	11	886 <sup>1/2</sup> subd	33	0	"	6 60
<u>Rue Mance</u>						
Walker, F. C.	12.16	100 <sup>1/2</sup> subd	30	0	"	6 00
Fraser, A. C.	12.13	11	30	0	"	6 00
Wooster, F. G.	12.13	8 <sup>1/2</sup> subd	30	0	"	6 00
<u>Boulevard de St. Joseph.</u>						
Amist, F.	139	partis	50	0	"	10 00
<u>Av. du Parc.</u>						
Nixon, R. A.	12.8	11 <sup>1/2</sup> subd	40	0	"	8 00
<u>Av. de l'hôtel de ville.</u>						
Parent, C.	137	172	25	0	"	5 00
Ducharme, P.	137	187	25	0	"	5 00
à reporter					\$	102 60

Noms des propriétaires de la zone.	Noms du Cadastré		Front du lot en mètres anglais		Taux par piéd de front	Montant de la répartition pour chaque des lots	
	Numéro du lot	Section	Pieds	Pouces		\$	c
							102 60
repart Rue Waverley							
Mc. Bean, Phot.	11	618	30	0	0.20		6 00
Rue Cadieux							
Germani, G.		1282A	25	0	"		5 00
Rue St. Dominique							
Edue Victor	10	226	30	0	"		6 00
Total							\$ 119 60

Montreal, le 31 décembre 1901

Préparé par:  
Ingénieur de la Ville de St. Louis

119.60  
210.80  
-----  
324.40  
4.60  
4.25  
5.00  
-----  
343.25

*rapporté et  
compte 49.  
Ville St. Ls.*

Montréal le 28 Janvier, 1903.

A. F. Vincent, Mre.

Secrétaire-Trésorier

de la Corporation de la  
Ville de St. Louis.

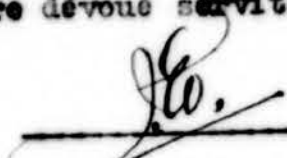
Cher Monsieur,

J'ai l'honneur de vous adresser ci-jointes les  
listes de répartition des remises à faire aux propriétaires  
concernant les tranchées de services privés d'aqueduc pour 1902.

Espérant que le tout est bien au complet,

Je demeure, cher Monsieur,

Votre dévoué serviteur,

  
Ingénieur Ville de St. Louis.

P49/C5,30

1 6 4

1	2	3	4	5	6	7	8
---	---	---	---	---	---	---	---

VILLE DE ST. LOUIS

LISTE DES PERMIS D'EGOUTS POUR L'ANNEE 1902.

NO.	NOM	RUE	Cad. Subd.
✓864	Delorme Isaie	Sanguinet	178-179
✓865	Archambault Joseph	Parc	12-8-12 <i>Étym. l'can</i>
✓866	Beaumont Joseph	Clark	11-1/2s437
✓867	Bailey W.J.	Mance	12-13-20
✓868	Larose J.O.	Clark	11-1/2n448
✓869	Magnan Rock	Waverly	11-602P
✓870	Demers Paul	St. Dominique	10-439
✓871	Institution Sourds Muets	Casgrain	10-481
✓872	Frappier S.	St. George	11-905
✓873	Villeneuve L.	Villeneuve	53&54
✓874	Gauthier Alphonse	St. Louis	11-186
✓875	Plouffe D.	Casgrain	10-248a
<del>876</del>	<del>Institution Sourds Muets</del>	<del>St. Dominique</del>	<del>88</del>
✓877	Lesage O.H.	St. Dominique	10-284 <i>ruelle</i>
<del>878</del>	<del>Moussier H.</del>	<del>St. Laurent</del>	<del>50</del>
✓879	Reeves & Frère	St. Urbain	11-1/2n571
✓880	Duperreault Adolphe	Parc	<del>10-100</del> 12-9-10
✓881	Gobeille F.	Clark	11-1/2s351
✓882	Carrière L.A. & Demers P.	Hotel de Ville	137-211 <i>(Manufacture)</i>
✓883	Neville Robert Jr	Waverly	11-611
✓885	Wooster F.J.	Mance	12-13-1/2n8
✓886	Swift W.	Waverly	11-729
✓887	Neville R. Jr	Waverly	11-730
✓888	Ward A.	Waverly	11-1/2s612
✓889	Lebel George	St. Urbain	11-1/2n569
✓890	David S. Dame	Boulevard	14-290
✓891	Daignault A.	St. Dominique	10-409
✓891a	Herbert R.	Boulevard Parc	14-62-3-4
✓892	Poliquin George <i>(Dionne)</i>	Waverly	11-1/2s605
✓893	Neville R.	Parc	12-12-13 1/2n
✓894	Neville R.	do	12-12-1/2s13
✓895	Neville R.	Parc	12-12-14
✓896	Bailey W.J.	Mance	12-10-1/2s23
✓897	Morriss George	Mance	12-16-1/2s12
<del>898</del>	<del>Villeneuve L.</del>	<del>St. Laurent</del>	<del>54</del>
✓899	Paquette V.	Cadieux	137-1/2s104
✓900	Demers Dr.	Mont Royal	137-76
✓901	Lavoie Elia	Waverly	11-1/2n734

N.W.P.C. ✓

*Maranda*

*St. Urbain, com' - 11-12-36*  
*Boulevard*

N.W.P.C. ✓

*Demers*

*ruelle Elmier - 137-183-144*

P49/C5,30

1 5 5

1 2 3 4 5 6 7 8



# Services laid in Sewer Excavations 1902.

Mile End

Acct. No. 1902	NAME	No.	STREET	Amt.	REMARKS
Apr. 11	Mone Ue	1335	Imquinet	20 ft.	Delorme
" 15	J. Beaumont	372	Clarke	30	
" 16	Bis. Charest		Casgrain	29	
" "	P. Demers		St. Dom. cor. Laurette	28	
" 17	H. J. Baillie		Mance cor. St. Viator	30	
" 19	R. Magnon	1	Haverley	30	
" 19	S. Frappier	170	St. George	24	
" 24	Lacroix	464	Clarke	30	
" 28	J. Villemoreux	32	Villemoreux	30	
May 3	G. Pluff	172	Casgrain	30	
" 17	S. Maranda		St. Martin cor. Boul.	30	
" 23	A. Gauthier		St. Louis bet. Clarke & St. Mt.	37	
June 19	J. Yibeau		C. P. R. Lane cor. St. Law.	15.7	Sesage
" 20	L. Carrier	1365	City Hall av.	26	Symonche
" 26	Rivros & Frier		St. Martin cor. Fairm.	36	
July 8	F. G. Hille	405	Clarke	28	
" 9	A. Duperrault		Park av. cor. Faumont	35	
Aug 13	Swift W.	37	Haverley	25	
" 15	P. Demers		City Hall av. & Elmoria	25	Manafel
Sept. 12	F. Hoosler		Mance cor. St. Viator	30	
" 19	R. Neville		Haverley cor. Fairm.	30	Two cuts
Oct. 15	Harmond	45	Haverley	25	
" 20	Geo Latell	1530	St. Martin	33	
" 22	A. Daigneault	1650	near St. Dom.	10.7	
" 23	P. Demers		Elmoria	24	Two cuts
" 25	C. Dionne (Doliquin)		Haverley bet. St. Viator & Fairm.	25	Doliquin
" 30	Steele		Park av. cor. Boul.	37	
Nov. 7	C. David	268	Boulevard	50	
" 12	R. Neville		Park av. cor. St. Viator	42	Two cuts
" 21	H. J. Baillie	726	Mance	25	
" 27	Pagnette	1246	Cadieux	30	
" 29	H. Aubin		Cadieux cor. Mt. Royal	30	St. Demers
Dec. 4	H. J. G. (Morisset)		Mance cor. Bernard	30	Amis
" 6	Villemoreux		St. Law. cor. Vill.	45	
" 23	E. Lavoie		Met. 48 Haverley	25	

~~(1115) Graham Blvd. Park Av.~~  
~~(1115) Demers, De. Mount Royal Av.~~  
~~Symonche, City Hall av.~~

*Copie du Bureau*

Ville de St. Louis.

Répartition des remises à être faites par la  
 "Montreal Water & Power Co" aux propriétaires de  
 la Municipalité pour travaux d'excavation exécutés  
 par eux-ci pour le pose des tuyaux de services d'eau.  
 — (Année 1902) —

66'  
66'  
66'  
60'

Désignation des rues et noms des propriétaires	Numéros du cadastre		Longueur des tranchées en mesure anglaise		Taux par pied de tranche	Montant total de la répartition pour chaque tranchée de services faits.
	N° primif	N° subd	Pieds	Pouces		
<u>Rue St. Laurent</u>						
<u>Williamson, Siméon</u>	54	-	46	0	0.20	9.00
<u>Rue Clarke</u>						
Beaumont, Joseph	11	437 1/2 S	30	0	0.20	6.00
Laroche, J. O.	11	448 1/2 N	30	0	.	6.00
Gobeille, F.	11	351 1/2 S	28	0	.	5.60
<u>Rue St. Urbain</u>						
Reves et frères	11	571 1/2 N	36	0	.	7.20
Lebel, Georges	11	569 1/2 N	33	0	.	6.60
Maranda, J	11	1236	30	0	.	6.00
<u>Rue Waverley</u>						
Ragnar, Roch	11	602p	30	0	.	6.00
Neville, Robert, jr.	11	611	30	0	.	6.00
Swift, W	11	729	25	0	.	5.00
Neville, Robert, jr.	11	730	30	0	.	6.00
Ward, Jo	11	612 1/2 S	25	0	.	5.00
Poliquin, Georges	11	605 1/2 S	25	0	.	5.00
Lavoie, Elie	11	734 1/2 N	25	0	.	5.00
<u>Rue Manue</u>						
Bailey, W. J.	12	1320	25	0	.	5.00
Hooster, F. J.	12	138 1/2 N	30	0	.	6.00
Bailey, W. J.	12	1023 1/2 S	30	0	.	6.00
<i>à reporter</i>	-	-	462	0	¢	101.40 92.40

P49/C5,30



60'

*report*  
Rue Rance (suite)

462 0 \* 92 40  
~~109 40~~

Morisset, Georges

12 { 16.12  
+ 1.2 } 30 0 0.20 6 00

80'

Avenue du Parc

Dupirecault, Adolphe

12 9.10 35 0 . 7 00

Herbert, A

14 { 62  
63  
64 } 37 0 . 7 40

Neville, A

12 12.13 42 0 . 8 40

Neville, A

12 12.14 42 0 . 8 40

66'

Rue St. Georges.

Trappier, J.

11 905 24 0 . 4 80

100'

Boulevard St. Joseph

David, C. (Dame)

14 290 50 0 . 10 00

80'

Rue St. Louis.

Gauthier, Alphonse

11 186 37 0 . 7 40

60'

Rue St. Dominique

Demont, Paul

10 439 28 0 . 5 60

Daigneault, A

10 409 10 0 . 2 00

60'

Avenue Casgrain.

Institution des Freres de Sainte  
de la Sainte Trinite  
catholiques.

10 481 29 0 . 5 80

Plouffe, J.

10 248A 30 0 . 6 00

50'

Rue Cadieux.

Jaquette, V

137 { 104  
1/2-3 } 30 0 . 6 00

St. Jean

137 76 30 0 . 6 00

50'

Avenue de l'Hotel de Ville.

Mtreal, White and Overall Co  
Bureau d'Hydrographie

137 { 309  
210  
211 } 25 0 . 5 00

St. Jean

137 { 237  
25 } 26 0 . 5 20

46'

Rue Villeneuve

Villeneuve, Eonidas

53.54 - 30 0 . 6 00

*i reportee*

971 0 \* 194 20



*Copie du Bureau*

Ville de St. Louis.

Répartition des redevances à être faites par la  
 "Montreal Water & Power Co" aux propriétaires de la  
 Municipalité pour travaux d'excavation exécutés  
 par eux-ci pour la pose du tuyau principal  
 ———— rue Colombe. ————

Nom des propriétaires	Nombres du cadastre		Fronts des lots en mesure anglaise	Taux par pied de front	Montant total de la répartition pour chacun des lots
	N <sup>o</sup> primitif	N <sup>o</sup> actuel			
<u>Côte Sud</u>					
Rue Georges Hippolyte (S <sup>e</sup> Corporation)			25 0	0.15	3 75
	137	122	25 0	"	3 75
	"	123	25 0	"	3 75
	"	124	25 0	"	3 75
	"	125	25 0	"	3 75
	"	126	25 0	"	3 75
	"	127	25 0	"	3 75
	137	128	25 0	"	3 75
Rue Cadmus (S <sup>e</sup> Corporation)			50 0	"	7 50
	137	181	25 0	"	3 75
	"	182	25 0	"	3 75
	"	183	25 0	"	3 75
	"	184	25 0	"	3 75
	"	185	25 0	"	3 75
	"	186	25 0	"	3 75
	137	187	25 0	"	3 75
Bv. de l'Hotel de Ville (S <sup>e</sup> Corporation)			25 0	"	3 75
<u>Côte Nord</u>					
Rue Georges Hippolyte (S <sup>e</sup> Corporation)			25 0	"	3 75
	137	189	25 0	"	3 75
	"	190	25 0	"	3 75
à reporter			525 0		78 75

reports		525 0			78 75
	137	191	25 0	0.15	3 75
	"	192	25 0	"	3 75
	"	193	25 0	"	3 75
	"	194	25 0	"	3 75
	137	195	25 0	"	3 75
Rue Cadieux (En Corporation)			50 0	"	7 50
	137	205	25 0	"	3 75
	"	206	25 0	"	3 75
	"	207	25 0	"	3 75
	"	208	25 0	"	3 75
	"	209	25 0	"	3 75
	"	210	25 0	"	3 75
	137	211	25 0	"	3 75
Bv. de l'Hotel de Ville (En Corporation)			25 0	"	3 75
Cotane		900 0		#	135 00

Montreal, le 31 de novembre 1902  
 Janvier 1903

Prepares par:

Ingenieur de la Ville de St. Louis.

Ville de St. Louis.

Liste des autorisations délivrées  
en 1903 pour relier des maisons  
à l'égout public par un égout  
privé.

Date	N°	Nom	Rue	Montant	Notes
1902 novembre 1903	8	W. Smiley	rue Marie	12.10.28 25	
novembre	17	N. Turbot	rue Villeneuve		✓
"	31	J. Dugas	rue St. Laurent	107.00	annuaire déjà posé
avril	2	J. Roché	rue Marie	12.10.30	bati par Bailey ✓
"	2	G. Dallaire	Boulevard	11.393 294	outlets posés par lui ✓
"	3	F. David	St. Laurent	11.259 270	
"	9	R. Euthwaite	rue Marie	12.10.70	outlets posés par lui ✓
"	9	A. Leonard	rue Clarke	11.337 11.11	
"	15	A. Egan	rue Cadieux	137.156	
"	21	J. H. Claude	rue Clarke	11.339	
"	21	Eng. Thémont	rue Clarke	11.47.98	
"	22	A. McLoche	Ave. De Gaspé	10.93	
juin	26	W. J. Bailey	rue Marie	12.13.30	
"	29	J. G. McFarlane	rue Clarke	11.302	
"	30	E. Thémont	rue Clarke	11.19.50	
juillet	6	R. Neville	rue Waverley	11.906.28 11.507.45	
"	10	Peck Co	rue St. Laurent	10.216	
"	13	P. Samure	Boulevard	138.17	
"	17	A. Chevalier	rue Clarke	20	
"	18	A. P. Venier	rue St. Laurent	74.11	
août	20	A. Desjardins	Ave. Gasparin	10.78	
sept.	10	A. Pilon	rue Marie	14.39	
"	10	G. Sénéchal	Boulevard	114.258 151.002	
"	16	J. Blouin	Boulevard	14.291	
"	21	E. Wissantier	rue St. Urbain	11.571	✓
"	22	J. Ritchie	rue Marie	12.10.6	←
"	23	J. Tardif	rue Clarke	11.966 11.867	
"	24	Melard Édouard	rue Cadieux	137.132	
"	26	Montreal Lumber Co.	Ave. du Parc	12.356 36	
"	28	H. Galbraith	rue Waverley	11.793 25	

1905

octobre	1 <sup>er</sup>	W. Bailey - rue Marie (ruelle)	12.10.15	✓
"	5	Paquette et Paquette - rue St. Joseph	137.122	✓
"	5	S. Dubreuil - rue Villeneuve (St. Hubert)	11.9212 12.13	✓
"	5	H. Thermen - rue Clarke	11.457 1/2 N.	✓
"	12	H. Neville, Jr. - Av. du Parc (Bernard)	12.13.1	✓
"	12	H. Neville, Jr. - Av. du Parc (Bernard)	12.18.1	✓
"	12	H. Neville, Jr. - rue St. Urbain	11.533 1/2 S.	✓
"	12	H. Neville, Jr. - rue Marie	12.16.21	✓
"	14	H. Esage - rue St. Laurent	10.384	✓
"	19	G. Lebel - rue Waverley	11.792	✓
"	19	P. Beaumont - rue St. Georges	11.314 1/2 N.	✓
"	20	J. Paquette - rue St. Laurent	75	✓
"	21	J. Saisment - rue Clarke	11.27	✓
"	24	H. Villeneuve - rue St. Georges	11.762 1/2 S.	✓
"	31	Cummings - Av. du Parc (Bernard)	12.14.15	✓
novembre	4	J. Sarrure - Boulevard	12.2.59	✓
"	12	Eli. Clarie - rue Clarke	11.333 1/2 S.	✓
"	13	H. Galarneau - rue St. Laurent	10.20	✓
"	13	Jos. Baumartin - rue St. Urbain	11.533 1/2 N.	✓
"	14	R. Munnier - rue St. Laurent	10.19	✓
"	17	J. Rochon - rue St. Laurent	47.46p.	✓
"	24	H. Thémens - rue Clarke	11.324 12.5.25	✓ 2 <sup>e</sup> trimestre
"	24	Jol. Sedue - rue Villeneuve	137.53	✓

P49/C5,30

1 2 3 4 5 6 7 8



Jan 1/04

Travaux Excavations usés par M. M. P. Cofer Service

Acct. No.	NAME	No.	STREET	Amt.	REMARKS
Apr 9	L. Boucher	700	Manuel	26	Flower cut 12-10-30
" 15	A. Lesault	1351	Sadette	26	" " ? 137-156
" 15	M. David	Cor. St. Laurent & St. Michel	42		11-209, 11-27
" 15	A. Leonard	Blanc	30		11-337-1/2 N
Prélevé	U. a. <sup>Enveloppe</sup> Baillie	650	Manuel	27	12-10-24
" 22	E. Thémers	8292	Blanc	20	11-47-48
" 27	H. Bastien	700	Boulevard	50	11-213-294
" 27	M. Claude	Cor. St. Laurent & St. Michel	32		11-339
" 27	E. Meloche	14	De Gaspé	24	10-93
" 27	E. Thémers	84	Blanc	25	11-49-50
" 27	M. Neville	M. a. c. c. v. m. m.	25		11. Cochin 11. 60725
" 27	M. Baillie	736	Manuel	27	(Dum) 12-15-30
" 27	M. Baillie	239	Blanc	27	20 cad.
" 27	M. Baillie	Cor. St. Laurent & St. Michel	30		11-302
" 27	M. Baillie	453	Boulevard	43	138-17
Aug 25	B. Desjardins	96	Basquien	27	10-78
Sept 12	Senical	361	Boulevard	45	14-250-251-292
" 26	Prignon	Manuel	25		14-39
" 29	A. Leduc	1373	Sadette	25	137-181-192
Oct 21	M. Baillie	660	Parkway	25	12-35-36
" 13	M. Baillie	2	Manuel	27	12-10-6
" 14	Paquette	474	St. Louis	25	137-122
" 15	Thémers	Cor. St. Laurent & St. Michel	29		11-451-2N
" 17	M. Desjardins	Cor. St. Laurent & St. Michel	31		11-212-1215
" 17	M. Neville	Cor. St. Laurent & St. Michel	39		11-633-5
" 21	M. Baillie	710	Manuel	8	12-10-15
" 25	Cloutier	692	Boulevard	50	14-298
" 24	M. Desjardins	Waverley	33		11-793-22
" 24	M. Desjardins	St. Michel	24		11-27
" 27	Tandif	Cor. St. Laurent & St. Michel	30		11-366-56
" 29	M. Baillie	Cor. St. Laurent & St. Michel	30		11-792
" 29	M. Baillie	Manuel	32		12-16-1
Nov 3	M. Baillie	Cor. St. Laurent & St. Michel	30		11-762
" 11	M. Desjardins	Cor. St. Laurent & St. Michel	30		12-14-7
" 11	M. Desjardins	St. Laurent	11		10-3
" 19	M. Desjardins	Cor. St. Laurent & St. Michel	25		11-53
" 23	M. Desjardins	St. Laurent	25		10-2
" 24	M. Desjardins	Cor. St. Laurent & St. Michel	27		12-18
" 24	M. Desjardins	Cor. St. Laurent & St. Michel	26		11-23-24
" 26	M. Desjardins	St. Laurent	29		11-528
" 25	M. Desjardins	St. Laurent	29		10-
" 28	M. Desjardins	St. Laurent	20		11-27
Dec 1	M. Desjardins	St. Laurent	26		12-

P49/C5,30



Jan 1/04

Travaux Excavations used by M. U. & P. Co. for Service

Acct. No.	NAME	No.	STREET	Amt.	REMARKS
april 9	J. Gauthier	700	Manuel	26	Flowers cut
10	A. Lecault	1301	Sadler	26	" "
11	L. David	100	St. Laurent	42	" "
12	A. Gaudin		Blair	30	" "
13	U. A. Baillie	650	Manuel	27	" "
14	E. Thomens	8392	Blair	28	" "
15	H. Bastien	700	Boulevard	50	" "
16	Claude		St. Laurent	32	" "
17	J. Michoche	14	De Gaspé	24	" "
18	E. Thomens	84	Blair	22	" "
19	Neville		St. Laurent	25	" "
20	J. Baillie	736	Manuel	27	(10m) "
21	A. Gaudin	239	Blair	22	" "
22	M. Barabane		St. Laurent	30	" "
23		41	Blair	43	" "
24	J. Gauthier	96	Blair	27	" "
25	J. Gauthier	361	Boulevard	45	" "
26	Prignon		Manuel	25	" "
27	A. Gauthier	1373	Sadler	65	" "
28	M. Barabane		St. Laurent	35	" "
29	J. Baillie	2	Manuel	27	" "
30	J. Gauthier		St. Laurent	25	" "
31	J. Gauthier		St. Laurent	29	" "
32	J. Gauthier		St. Laurent	31	" "
33	J. Gauthier		St. Laurent	37	" "
34	J. Baillie	710	Manuel	8	" "
35	Cloutier	672	Boulevard	50	" "
36	J. Gauthier		Waverley	33	" "
37	J. Gauthier		St. Laurent	24	" "
38	J. Gauthier		St. Laurent	30	" "
39	J. Gauthier		St. Laurent	30	" "
40	J. Gauthier		St. Laurent	30	" "
41	J. Gauthier		St. Laurent	30	" "
42	J. Gauthier		St. Laurent	11	" "
43	J. Gauthier		St. Laurent	30	" "
44	J. Gauthier		St. Laurent	25	" "
45	J. Gauthier		St. Laurent	27	" "
46	J. Gauthier		St. Laurent	20	" "
47	J. Gauthier		St. Laurent	27	" "
48	J. Gauthier		St. Laurent	29	" "
49	J. Gauthier		St. Laurent	29	" "
50	J. Gauthier		St. Laurent	20	" "
51	J. Gauthier		St. Laurent	26	" "

REPRISE

P49/C5,30

1 2 3 4 5 6 7 8

2-

Travaux Excavations dirigés par M. W. - P. 1

32' 33' au  
multiplicateur

Acct. No.	NAME	No.	STREET	Amt.	REMARKS
111 34	James		Boisblanc	✓ 50	12.2.59
111 35	Braunmont		St. Geo. Feb. Fair	✓ 20	15.8.1951

Montreal, Marie + Pierre Co  
R. Smith

18 juillet 53	J.W. Teck & Co.		ave St. Laurent	✓	28/46	10.216
	A.P. Linares		do do	✓		70 p. d. d.

P49/C5,30

1 7 5



Copie du Bureau

Ville de St. Louis.

Repartition  
Services  
d'eau

Repartition des remises à être faites par la  
"Montreal Water and Power Co."

aux propriétaires de la Municipalité pour travaux d'excavation  
exécutés par ceux-ci pour la pose des tuyaux de services d'eau.

Année 1903

envoyé à  
la mairie le  
29 Jan 1904  
J. H. G.

Désignation des rues et noms des propriétaires.	Numéros du Cadastre		Longueur des tranchées en mesure de anglais	Taux par pied de tranchée	Montant total de la répartition pour chaque des tranchées de service prise.	
	N <sup>os</sup> Municipalité	N <sup>os</sup> de habitation			¢	d
<u>Rue Mance.</u>						
J. Ritchie	12	10.30	26 0	0.20	5	20
A. Southwaite	12	10.7	27 0	"	5	40
W. J. Bailey	12	13.30	27 0	"	5	40
L. Millon	14	39	25 0	"	5	00
J. Ritchie	12	10.6	27 0	"	5	40
W. J. Bailey	12	10.15	8 0	"	1	60
R. Neville	12	15.31	32 0	"	6	40
<u>Rue Cadieux</u>						
A. Egault	137	156	26 0	"	5	20
Adelard Edue	137	181 182	25 0	"	5	00
<u>Rue St. Laurent</u>						
F. David	11	269 270	42 0	"	8	40
J. W. Leck Co.	10	216	28 0	"	5	60
A. F. Vincent	74 p. N		40 0	"	8	00
O. H. Esbago (ruelle)	10	384	11 0	"	2	20
F. Garlarneau	10	20	25 0	"	5	00
R. Meunier	10	19	29 0	"	5	80
<u>Rue Clarke.</u>						
A. Leonard	11	337 2 N	35 0	"	7	00
Eng. Thémis	11	47.48	25 0	"	5	00
J. H. Claude	11	339	32 0	"	6	40
a reporter			490 0		98	00
			450 0		90	00

P49/C5,30

1 7 5

1 2 3 4 5 6 7 8

			450	0		70 00
			490	0		98 00
<i>Reports</i>						
<i>Épée Marie</i>	11	338	27	0	0.20	5 40
<i>J. G. Mc. Farlane</i>	11	302	30	0	"	6 00
<i>Eng. Thémont</i>	11	49.50	25	0	"	5 00
<i>A. Chevalier</i>	20	-	22	0	"	4 40
<i>C. Thémont</i>	11	451 2 N.	29	0	"	5 80
<i>F. Paiment</i>	11	27	24	0	"	4 80
<i>J. Fardif</i>	11	365 367	35	0	"	7 00
<i>Alg. Thémont</i>	11	23.24	20	0	"	4 00
<i>Al. Thémont</i>	11	25.26	20	0	"	4 00
<u><i>Boulevard St. Joseph.</i></u>						
<i>G. Dallaire</i>	11	293 294	50	0	"	10 00
<i>J. Soumure</i>	138	17	43	0	"	8 60
<i>Z. Senechal</i>	114	250 251 252	45	0	"	9 00
<i>Jos. G. Clouthier</i>	114	291	50	0	"	10 00
<i>J. Soumure</i>	12	2.59	32	0	"	6 40
<u><i>Ave. de Gaspé.</i></u>						
<i>H. Moelche</i>	10	93	24	0	"	4 80
<u><i>Rue Waverley.</i></u>						
<i>R. Neville</i>	11	606 1/2 N 607 1/2 S	25	0	"	5 00
<i>A. Galbraith</i>	11	793 2 S	33	0	"	6 60
<i>G. Ebel</i>	11	792	30	0	"	6 00
<u><i>Ave. Casgrain.</i></u>						
<i>A. Gessardier</i>	10	78	27	0	"	5 40
<u><i>Avenue du Parc.</i></u>						
<i>Montreal Investment Trust Co.</i>	12	35.36	38	0	"	7 60
<u><i>Rue St. Hippolyte</i></u>						
<i>Paquette, frères</i>	137	122	25	0	"	5 00
			1148	0		228 80
<i>à reporter</i>			1194	0		220 80

P49/C5,30

1 2 3 4 5 6 7 8

						1104 0	220.80
<i>Reports</i>						1144	228 80
<u>Rue St. Urbain.</u>	11	{ 1212 1213	31	0			
<u>O. Dubreuil.</u>	11	{ 1212 1213	31	0	0.20		6 20
<u>Jos. Caumartin</u>	11	538 1/2 N.	25	0	.		5 00
<u>R. Neville, Jr.</u>	11	633 1/2 S.	39	0	.		7 80
<u>Rue St. Georges.</u>							
<u>F. Villemain</u>	11	762 1/2 S.	30	0	.		6 00
<u>P. Beaumont</u>	11	814 1/2 N.	25	0	.		5 00
<u>Rue Bernard</u>							
<u>Cummings</u>	12	14-15	30	0	.		6 00
<u>R. Neville Jr.</u>	12	18-1	27	0	.		5 40
<u>R. Neville Jr.</u>	12	18-1	26	0	.		5 20
<i>Totals</i>						1377 0	275 40
						1387 0	269 40

Montreal le 31 Décembre 1903.

Préparé par:  
 (Signé) J. Emile Varin  
 Ingénieur de la Ville de St. Louis.

P49/C5,30

1 7 8

1 2 3 4 5 6 7 8

22 décembre 1904  
 Transmise en vertu de la  
 décision d'après la liste  
 par M. W. and P. Co.  
 par l'intermédiaire de  
 la Corporation des  
 branchements d'eau  
 pour l'écoulement des  
 eaux pluviales dans les  
 égouts de la ville de  
 Montréal.

Rôle  
 fourni  
 par  
 le  
 Service  
 des  
 Tranchées  
 de  
 la  
 Ville  
 de  
 Montréal  
 pour  
 les  
 travaux  
 de  
 réparation  
 des  
 égouts  
 de  
 la  
 ville  
 de  
 Montréal  
 en  
 1904.

Ville de St. Louis.

Répartition des remises à être faites par la  
 "Montreal Water and Power Co"

aux propriétaires de la Municipalité pour travaux d'excavation  
 exécutés par ceux-ci pour la pose des tuyaux de services d'eau.

Année 1904.

11-659  
 11-741  
 11-659  
 11-741

11-379  
 11-438  
 11-379  
 11-438

6.6  
 18  
 108  
 108  
 118.80  
 10.  
 128.80

à reporter  
 pour les  
 travaux  
 de  
 réparation  
 des  
 égouts  
 de  
 la  
 ville  
 de  
 Montréal  
 en  
 1904.

Désignation des rues et noms des propriétaires.	Numéros des cadastres		Longueur des tranchées en mètres anglaise		Taux par pièce de tranchée de service foncé.	Montant total de la répartition pour chaque des tranchées de service foncé.
	N	S	Pieds	Pieds		
<u>Rue Waverley</u>						
W. Goodbody	11	783	33 0	27 0	0.20	
W. Ballantyne	11	609	33 0	26 0		
E. Bel	11	659	33 0	33 0		
W. H. Cued	11	608	33 0	31 0		
A. Wand	11	745	33 0	35 0		
J. A. Gaudleish	11	734 735 735	33 0	32 0		
<u>Rue Clarke</u>						
J. Poucher	11	382	33 0	34 0		
J. David	11	494	33 0	35 0		
A. Vincent	11	442	33 0	32 0		
J. Savoie	11	455	33 0	37 0		
E. Léonard	11	337	33 0	32 0		
W. Quellettes	11	501 502 503	33 0	32 0		
J. E. Pelletier	11	500	33 0	36 0		
O. Laquelle	11	556 57	33 0	25 0		
J. Janscartier	11	490	33 0	30 0		
J. Hottel	11	501 502	33 0	33 0		
A. Berthiaume	11	456	33 0	35 0		
A. Doré	11	456	33 0	45 0		
<u>Rue St. Urbain</u>						
V. Despatie	11	424	33 0	30 0		
A. Gauthier	11	542 543	33 0	30 0		
W. Dubois	11	584	33 0	30 0		
W. Philips	11	578	33 0	33 0		
Nap. Léonard	11	589	33 0	30 0		
A. Léonard	11	590	33 0	30 0		
a reporter						

✓ Dictionnaire Plouffe 11-596 1/2 N  
✓ J. Vézina 11-634

Reports

Rue St. Urbain (suite)

✓ D. A. Beaulieu	11	465 1/2 S.	30	0	0.20
✓ Dlle Emma Marotte	11	591 1/2 S.	30	0	
✓ J. E. Roullier	11	464	31	0	
<del>J. Larocque</del>	<del>11</del>	<del>5183 184</del>	<del>35</del>	<del>0</del>	
✓ M. Gauthier	11	425 1/2 S.	30	0	
✓ J. N. O'Hara	11	632	32	0	
✓ J. Marotte	11	591 1/2 N.	29	0	
✓ W. Reed	11	568 1/2 568	35	0	
✓ A. Pelletier	11	{ 1344. 1352. 1362.	34	0	
✓ J. B. Maisonneuve	11	592	30	0	
✓ Morin et frere	11	595 1/2 N.	30	0	
✓ P. Labelle	11	477 1/2 S.	27	0	

Boulevard St. Joseph

✓ E. Payette	11	1238	55	0	
--------------	----	------	----	---	--

Rue Sanguinet

✓ J. B. Simard	168	39	29	0	
✓ E. Eaprouhite	158 p. cad		28	0	
✓ J. Desroches	167	9	22	6"	

Rue St. Laurent

<del>E. Gouffier</del>	<del>11</del>	<del>199</del>	<del>45</del>	<del>0</del>	
✓ J. O. Bastien	10	382	35	0	
✓ M. Blain	11	226	40	0	
✓ Max Jarry	11	231	46	0	
✓ P. Grandmaison	11	228	43	0	
✓ J. Larin	11	218	34	0	
✓ A. Lamy	11	{ 214 215	39	0	

à reporter

Faut-il porter au total Non dit 11-111111



✓ J. Trappier - 1 comp.  
 ✓ J. Villeneuve - 2 comp.  
 ✓ J. Lapointe - 1 comp.  
 ✓ B. Fargue

11-905 1/2 N  
 11-770 1/2 N  
 11-895 1/2 N  
 11-771 1/2 S  
 11-897 1/2 N

Reports

<u>Rue St. Laurent (suite)</u>				
11	213	41	0	
<u>Rue d'Esplanade (anci. St. Georges)</u>				
11	895	30	0	
11	881	20	0	
11	881	25	0	
11	909	22	0	
11	902	30	0	
<u>Rue Hutchison</u>				
12	1.65	30	0	
12	1.37	25	0	
12	<del>1.62</del>	<del>30</del>	<del>0</del>	
12	11.25	30	0	
12	11.26	30	0	
12	1.50	25	0	
<u>Avenue Mount Royal</u>				
13	69	27	0	
<u>Rue Mance</u>				
12	13.31.15	28	0	
12	10.28	30	0	
12	10.53	30	0	
12	13.14	30	0	
<u>Rue Villeneuve</u>				
137	53	28	0	
<u>Rue St. Louis</u>				
11	5183	40	0	
<u>Rue St. Dominique</u>				
10	440	25	0	

M. Adrien de  
 Fran...

J. Cassin  
 B. J. Crepin  
 11-11-1894  
 M. Duquette  
 M. Duquette

à reporter

~~60 de tranchées - 4  
quelques-uns ont été remplis  
par le H. M. & H. M. M.  
de tranchées d'égout.~~

~~Faire un plan  
par coupe.~~

Reports

<u>Rue St. Dominique (suite)</u>	10			
Group. Co -				
H. Duprette ✓	10	240	30	0
E. Beaubien \$10-400				
E. Beaubien \$10-401			30	0
E. Beaubien \$10-402				
E. Beaubien \$10-403				
E. Beaubien \$10-404			30	0
E. Beaubien \$10-405				
E. Beaubien \$10-406				
<u>Rue Cadieux</u>				
E. Piché	137	141	25	0
A. Dumoulin	137	128	23	0
<u>Rue Laurette</u>				
J. Nadon	10	436A	29	0
<u>Rue Casgrain</u>				
A. Deslauriers ✓	10	73	26	0
Ch. St. Catherine				
J. A. Monette -	13	12-1	4	0
Mc. du Parc				
J. S. Deslauriers -	12	8-11 1/2	40	0
John Grant	{ 12	11-5	40	0
	{ 12	11-6	40	0

262A  
263A  
264A

?  
4 copies

Batisses rue Clarke  
en 1904.

9 avril	- F. David -	✓	11 - 494 $\frac{1}{2}$ N -
11 "	- J. Boucher -	✓	11 - 382 $\frac{1}{2}$ N -
13 "	- J. Savoie -	✓	11 - 455
19 "	- J. Bte. Plouffe -	✓	11 - 454 $\frac{1}{2}$ N
14 juin	- A. H. Vincent -	✓	11 - 442 $\frac{1}{2}$ S
4 octobre	- G. E. Pelletier -		11 - 500 $\frac{1}{2}$ N -
3 octobre	- J. Bte. Beaumont -		11 - 438 $\frac{1}{2}$ N -
28 "	- J. Janssen -	✓	11 - 489 $\frac{1}{2}$ N -
20 octobre	- F. Hatto	✓	11 - 501 $\frac{1}{2}$ N -
27 "	- O. Jaquelle	✓	11 $\left\{ \begin{array}{l} 56 \\ 57 \end{array} \right.$ -
19 nov.	- A. Berthoume -	✓	11 - 456 $\frac{1}{2}$ S -
19 "	- K. Dore -	✓	11 - 456 $\frac{1}{2}$ N -
2 dec	- L. Desjardins -		11 - 397 $\frac{1}{2}$ S -
	Ouellet	✓	11 $\left\{ \begin{array}{l} 104 \\ 105 \\ 106 \\ 107 \end{array} \right.$ -

P49/C5,30

1 2 3

1 2 3 4 5 6 7 8

1904 Services Laid in St. Lawrence cut to  
 7y. Tr. W. & P. Co. St. Lawrence Int. End

Mar 10	W. Goodbody	✓	waverley near cn St. Via	27	ft.
Apr. 16	J. Brucher	✓	blk near Bernard	34	"
" 22	<del>J. Brucher</del>	✓	610 Clarke (1/2 N. 494)	35	"
" 23	De Patre	✓	1501 St. Urbain	30	"
" "	Gauthier	✓	1509	30	"
" "	P. Dubois	✓	St. Mt. north of Fairm.	30	"
" 25	L. Payette	✓	Boulevard cn St. Mt.	35	"
" 26	Nisepent	✓	410 Clarke	32	"
" 30	J. B. Symmes	✓	Sangt. cn. Boulevard	29	"
May 2	T. Roy Hall	✓	St. Law. cn St. Louis	45	"
" 4	Phillips	✓	St. Urbain	33	"
" 5	Lemaire	✓	St. Mt. north of Fairm	30	"
" 9	Damade Gagnier	✓	St. Geo. near Bernard	30	"
" 10	D. A. Beaulieu	✓	St. Mt. north of Fairmount	30	"
" 11	J. Lavoie	✓	570 Clarke	31	"
" 14	<del>Lemaire</del>	✓	blk north of St. Viature	30	"
" 17	Gaudfroy	✓	531 Dutchism N.W. 337	30	"
" 23	Sigouin	✓	930 Sangt	28	"
" 23	Marcotte	✓	St. Mt. near St. Viature	30	"
" 28	Rouillier	✓	1590 St. Urbain	31	"
" 28	M. S. R. Price	✓	Mt Roy. cn. Park ave.	27	"
" 30	W. Ballantyne	✓	waverley near Fairm	26	"
" 30	Bastien	✓	St. Law. near cn. Bernard	35	"
" 31	M. Blain	✓	St. Law. north of Fairm	40	"
" 31	Quellette	✓	blk cn. Boulevard	26	"
June 6	Plante	✓	Dutchism north of Mt. Royal	25	"
" 18	Mac Jarry	✓	1722 St. Laurence	46	"
" 22	Breed	✓	127 Waverley St.	36	"
" 29	T. Lidstone	✓	St. Mt. cn. Fairmount	28	"
" 29	G. Meloche	✓	" cn St. Viature	39	"
" 29	Breed	✓	1730 Manne	28	"
July 8	Brevier	✓	St. Urbain cn St. Louis	35	"
" 15	Leduc	✓	cn. St. Joseph & Vill.	28	"
" 20	A. Gauthier	✓	St. Mt. north of St. Louis	30	"
" 21	J. N. O'Hara	✓	" cn. St. Viature	32	"
Aug 4	Grandmaison	✓	St. Laurence	43	"
Sept 8	J. Lavoie	✓	St. Law. cn Fairm	34	"
" 8	M. J. Baillie	✓	706 Manne	30	"
" 9	J. Desroches	✓	11081 Sangt	21	"

Cmt = Service Civil

Date	Name	Address	Age	Sex
Sept 10	J. L. Stone	St. Louis	45	M
" 15	L. Hane	St. Dom. 77 Lauretta	25	M
" 20	L. Bastien	St. George St	20	M
" 18	J. Marcotte	St. Mt. near St. Viat.	29	M
" 17	Lenay	St. Law. on Fairm.	39	M
" 20	Piche	74 1229-41 Cadieux	25	M
" 21	Blouin	St. Law. near Fairm.	41	M
" 30	<del>Blouin</del>	Blk on St. Viature	36	M
Oct 6	J. Waha	68 Waverley	35	M
" 15	Duquette	St. Dom. near St. Viat.	30	M
" 19	J. Haman	620 7 <sup>e</sup> division	25	M
" 20	W. Reed	St. Mt. on. Claurmont av.	35	M
" 20	A. Demoulin	Cadieux cor. Elmira	23	M
" 22	Candlish	24 Waverley St.	32	M
" 29	H. Pelletier	St. Mtain on Boulevard	34	M
" 31	J. Nadon	77 Lauretta	29	M
Nov 3	H. Deslaurier	Casgrain on St. Louis	26	M
" 3	D. Paquette	Blk on Villeneuve	28	M
" 4	Candlish	830 St. George	25	M
" 7	Maismeur	St. Mtain on St. Viature	30	M
" 9	Julian	Mance on Fairm.	30	M
" 10	Doucetier	Blk. north of St. Viat.	30	M
" 11	F. Jolte	" near St. Viature	30	M
" 11	Villeneuve	Mance north of St. Viat	30	M
" 12	Beautier	St. Dominique	60	M
" 16	Morin Bros	St. Mtain north of Fair.	30	M
" 18	M. Cousineau	St. George north of St. Viat.	22	M
" 19	W. Nanguarou	St. George bet. St. Viat + Beau.	30	M
" 25	F. Latelle	St. Mt. bet. Fair + St. Viat.	27	M
" 25	A. Berthiaume	Blk near St. Viature	30	M

Jan 31/05  
Roy T. Smith

Ville de St. Louis.

Liste des permis délivrés en 1904  
pour construction de branchements  
d'égouts.

1904

mars	15	10	W. Goodbody	✓	rue Waverley	lot n° 11-783	✓	27'
avril	4	7	W. Philips	✓	rue St. Urbain	11-578	1/2 N	33'
"	16	7	J. Boucher	✓	rue Clarke	11-382	1/2 N	34'
"	23	11	A. Gauthier	✓	rue St. Urbain	11-425 426	27' S	30'
"	30	11	J. B. Simard	✓	rue Sanguinet	168-39		29'
mai	11	11	J. Savoie	✓	rue Clarke	11-455		31'
avril	25	11	J. E. Sagette H. Sanguin	✓	Boulevard	11-1238		55'
mai	14	13	Ferd. David	✓	rue Clarke	11-494	1/2 N	30'
"	23	13	Tritor Despatie	✓	rue St. Urbain	11-424		30'
"	26	18	A. F. Vincent	✓	rue Clarke	11-442	1/2 S	32'
"	23	18	Abrie Dubois	✓	rue St. Urbain	11-584	1/2 N	30'
mai	10	18	J. A. Beaulieu	✓	rue St. Urbain	11-466	1/2 S	30'
mai	9	21	Jamess Lapierre	✓	rue St. Georges	11-895	1/2 S	30'
"	17	22	L. Godefroid	✓	rue Hutchison	12-1-65		30'
"		25	Wap. Leonard	}	rue St. Urbain	11-589		} 30'
"		25	A. Leonard		rue St. Urbain	11-590		
juin	18	27	Max Jarry	✓	rue St. Laurent	11-231		46'
mai	11	11	H. Duquette	✓	rue St. Dominique	10-408		45'
"	28	16	Montreal St. Ry. Co. Inc.	✓	Mont Royal	13-69-70		27'
"	23	17	Emma Mariotte	✓	rue St. Urbain	11-591	1/2 S	30'
"		18	Ed. D. Ray		rue Lauretta	10-355 354		
"	23	18	L. Lafranchise	✓	rue Sanguinet	158	25' Sud de 80' Nord	28'
"	30	20	J. O. Bastien	✓	rue St. Laurent	10-382		35'
"	30	20	W. Ballantyne	✓	rue Waverley	11-609	1/2 S	26'
"	31	20	E. W. Quellette	✓	rue Clarke	11-458 457	1/2 S	26'
"	28	21	P. E. Roullier	✓	rue St. Urbain	11-464		31'
juin	6	23	C. Plante	✓	rue Hutchison	12-1-37	1/2 N	25'
"	31	24	M. Blain	✓	rue St. Laurent	11-226		40'
juin	29	11	Greg. Meloche	}	rue Hutchison	12-11-25		} 39'
"		11	Greg. Meloche		rue Hutchison	12-11-26		

1904						
juin	13	J. Crevier	√ rue St. Louis	lot no 11- <sup>183</sup> / <sub>184</sub>		
"	14	J. Trappier	rue St. Georges	" 11-905	1/2 N	
"	14	Lebel	rue Waverley	" 11-659		"
"	29	W. H. Creed	√ rue Manse	12- <sup>13.313</sup> / <sub>10.22</sub>		28'
"	17	V. Charbonneau	rue Clarke	" 11-379	1/2 S	
"	29	<del>V. Etstone</del> <del>V. Deslauriers</del>	<del>rue Hutchison</del> <del>rue St. Laurent</del>	<del>12-2-100</del>		28' <small>Alfred Deslauriers</small>
juin	3	V. Deslauriers	√ rue <del>St. Louis</del> <del>St. Louis</del>	" 10-73		26'
juillet	21	J. N. O'Hara	√ rue St. Urbain	" 11-632		32' ✓
"	22	F. Villeneuve	rue St. Georges	" 11-770		
"	22	F. Villeneuve	rue St. Georges	" 11-771	1/2 S	
"	25	E. J. Ball	rue Waverley	" 11-741	1/2 N	"
"	25	J. A. Monette	rue St. Catherine	" 13-12-1		
juillet	4	Hector Houffe	rue St. Urbain	" 11-596	1/2 N	
"	4	H. Gaudet	rue Hutchison	12-1- <sup>54.1</sup> / <sub>55.1</sub>		
"	22	W. H. Creed	√ rue Waverley	" 11-608	1/2 N	31' ✓
"	18	J. Sedue	√ rue Villeneuve	" 137-53		28'
"	13	T. E. Deslauriers	Ave. du Parc	" 12-8-11	1/2 S	
"	19	H. Gauthier	√ rue St. Urbain	" 11-426	1/2 S	
"	28	H. Ballantyne	rue Waverley	" 11-609	1/2 N	
août	4	J. Grandmaitron	√ rue St. Laurent	" 11-228		43'
août	8	D. Lapointe	rue St. Georges	" 11-895	1/2 N	
"	9	John Grant	Ave. du Parc	" 12-11- <sup>5</sup> / <sub>6</sub>		
"	9	Victor Giroux	rue Cadieux	" 137-144		
"	15	J. Cusson	rue St. Laurent	" 81 cad.		
"	17	H. Filion	rue Clarke	" 11-452	1/2 S	
"	17	Montreal I. & F. Co.	Ave. du Parc	" 12-11-7	1/2 S	
"	18	H. Duquette	rue St. Dominique	" 10-407		
sept.	8	Verophin Larin	√ rue St. Laurent	" 11-218		34'
sept.	9	J. Desroches	√ rue Sanguinet	" 167-9-8p.		22' 6"
sept.	10	David	√ rue St. Louis	" 12-2-62		45'
sept.	8	W. J. Bailey	√ rue Manse	" 12-10-28		30'
"	29	E. Piette	rue St. Laurent	" 60A cad.		
sept.	10	J. Bastien	√ rue St. Georges	" 11-881	1/2 S	20'
"	1	J. Crevier	rue St. Louis	" 11-185		
"	10	E. Sabarce	√ rue St. Dominique	" 10-440		25'
"	19	G. Ridger Taillon	rue St. Laurent	11- <sup>205</sup> / <sub>206</sub>		39'

P49/C5,30



Year	Date	Name	Address	Lot #	Dimensions	Notes
1904	sept. 17	J. Lamy	rue St. Laurent	11-814-815	39'	
	15	J. Marotte	rue St. Urbain	11-591	29'	1/2 N
	12	F. Froideveau	rue Cadieux	137-146		
	20	E. Tiche	rue Cadieux	137-141	25'	
	21	F. Faillon	rue St. Laurent	11-213	41'	
	17	E. Pelletier	rue Clarke	11-500		1/2 N
	21	J. B. Beaumont	rue Clarke	11-438		
nov. 10	26	F. Januscartier	rue Clarke	11-490	30'	1/2 S
oct. 19	28	H. Marks	rue Hutchison	12-1-50	25'	1/2 S
	28	E. Delorme	rue St. Laurent	91 cad.		
oct. 6	30	A. Wand	rue Waverley	11-745	35'	1/2 S
octobre 15	6	H. Duquette	rue St. Dominique	10-240	30'	
	22	Geo. A. Candlish	rue Waverley	11-734-733	32'	1/2 S, 1/2 N
	7	Médard Paquette	rue Clarke	30 cad.		
nov. 4	8	R. W. Candlish	rue St. Georges	11-881	25'	1/2 N
	20	Walter Reed	rue St. Urbain	11-568	35'	
nov. 9	15	Jos. Jutiau	rue Marie	12-7-5	30'	
	20	H. Dumoulin	rue Cadieux	137-128	25'	
	18	<del>Ed. Entaille</del>	rue St. Emile	76 cad.		
	19	E. Bastien	rue Clarke	11-501		1/2 N
	29	H. Pelletier	rue St. Urbain	11-138-137	34'	part.
	20	Es. Beaubien	rue St. Dominique	10-400-401	60'	
	20	Es. Beaubien	rue St. Dominique	10-402-403		
	20	Es. Beaubien	rue St. Dominique	10-404-405		
	20	Es. Beaubien	rue St. Dominique	10-406		
nov. 3	20	O. Paquette	rue Clarke	11-556-557	28'	
nov. 7	27	J. B. Brissonneau	rue St. Urbain	11-592	30'	
	28	<del>Martinon Tremblay</del>	rue St. Laurent	74 cad.		part.
nov. 11	29	J. B. Villeneuve	rue Marie	12-13-14	30'	
	19	V. Vaillancourt	rue St. Georges	11-902	30'	
octobre	3	J. Napoléon	rue Émile	10-436	29'	
nov. 18	7	Moise Cousineau	rue St. Georges	11-909	22'	1/2 N
nov. 16	7	Morin et frère	rue St. Urbain	11-595	30'	1/2 N
	28	H. Berthiaume	rue Clarke	11-456	30'	1/2 N
	16	R. Mc. Kenzie	rue Ed. Charles	12-2-18		
	25	F. Labelle	rue St. Urbain	11-477	27'	1/2 S
	21	H. Forquet	rue St. Georges	11-897		1/2 N

Verde maine - faire en bas



1904

novembre 23<sup>e</sup> Jos. Vézina, rue St. Urbain lot n<sup>o</sup> 11-634

décembre 28<sup>e</sup> Craig Siano Mf. Co. rue St. Dominique . . 10 { 262A  
263A  
264A

P49/C5,30

1 8 9

1 2 3 4 5 6 7 8

*Copie du Bureau*  
*90 propriétaires*

## Ville de St-Louis

Répartitions des remises à être faites par la  
Montréal Water and Power Co.  
 aux propriétaires de la municipalité pour travaux d'excavation  
 exécutés par eux-ci pour la pose des tuyaux de service d'eau.  
Année 1904.

Désignation des rues et noms des propriétaires.	Numéros du cadastre		Longueur des tranchées en mesure anglaise		Taux par pied de front	Montant total de la répartition pour chacune des tranchées de service d'eau.	
	N <sup>o</sup> Primitif	N <sup>o</sup> du Cadastre	Pieds	Pouces		\$	¢
<u>Rue Waverley.</u>							
W. Goodbody ✓	11	783	33	0	0.20	6	60
W. Ballantyne ✓	11	609 <sup>1/2</sup>	33	0	"	6	60
G. Ebel ✓	11	659	33	0	"	6	60
E. J. Bell ✓	11	741 <sup>1/2</sup> N	33	0	"	6	60
W. H. Creed ✓	11	608 <sup>1/2</sup> N	33	0	"	6	60
As. Wand ✓	11	745 <sup>1/2</sup> S	33	0	"	6	60
G. A. Cantish ✓	11	{ 734 <sup>1/2</sup> S 735 <sup>1/2</sup> N	33	0	"	6	60
<u>Rue Clarke.</u>							
J. Boucher ✓	11	382 <sup>1/2</sup> N	33	0	"	6	60
F. David ✓	11	494 <sup>1/2</sup> N	33	0	"	6	60
A. F. Vincent ✓	11	442 <sup>1/2</sup> S	33	0	"	6	60
J. Savoni ✓	11	455	33	0	"	6	60
Leonard	11	337 <sup>1/2</sup> N	33	0	"	6	60
E. W. Ouellette ✓	11	{ 104.105 106 107 part.	25	0	"	5	00
Dame E. Pelletier ✓	11	500 <sup>1/2</sup> N	33	0	"	6	60
O. Paquette ✓	11	{ 56 57	25	0	"	5	00
J. Sansonier ✓	11	490 <sup>1/2</sup> S	33	0	"	6	60
F. Krotte	11	501 <sup>1/2</sup> N	33	0	"	6	60
A. Berthiaume ✓	11	456 <sup>1/2</sup> S	33	0	"	6	60
A. Doré	11	456 <sup>1/2</sup> N	33	0	"	6	60
J. Charbonneau ✓	11	379 <sup>1/2</sup> S	33	0	"	6	60
à reporter					\$	128	80

Designation des rues et noms des propriétaires	Numeros du cadastre.		Longueur des tranchies en mesure anglaise		Taux par pied de tranchies	Montant total de la repartition pour chacune des tranchies de service d'eau.			
	Nos Gruntifs	Nos du cadastre	Pieds	Pouces		\$	¢	\$	¢
repart -								123	80
<u>Rue Clarke (suite)</u>									
J. B <sup>e</sup> Beaumont ✓	11	438	33	0	0 <sup>20</sup>		6	60	
Médard Paquette ✓	30	-	25	0	"		5	00	
<u>Rue St. Urbain</u>									
W. Despatie ✓	11	424	33	0	"		6	60	
A. Gauthier ✓	11	425 <sup>1/2</sup>	33	0	"		6	60	
W. Dubois ✓	11	584 <sup>1/2</sup> N	33	0	"		6	60	
W. Philips ✓	11	578 <sup>1/2</sup> N	33	0	"		6	60	
Nap. Leonard ✓	11	589	33	0	"		6	60	
A. Leonard ✓	11	590	33	0	"		6	60	
D. G. Beaulieu ✓	11	465 <sup>1/2</sup> S	33	0	"		6	60	
P. E. Roulier ✓	11	464	33	0	"		6	60	
Alfred Gauthier ✓	11	426 <sup>1/2</sup> S	33	0	"		6	60	
J. N. O'Hara ✓	11	632	33	0	"		6	60	
J <sup>lle</sup> Emma Marcotte ✓	11	591 <sup>1/2</sup> S	33	0	"		6	60	
J. Marcotte ✓	11	591 <sup>1/2</sup> N	33	0	"		6	60	
W. Reed ✓	11	{ 568.1 568.2	33	0	"		6	60	
Bo. Pelletier ✓	11	{ 134 p. 135 p. 136 p.	40	0	"		8	00	
J. B <sup>e</sup> Maisonneuve ✓	11	592	33	0	"		6	60	
Morin et freres ✓	11	595 <sup>1/2</sup> N	33	0	"		6	60	
F. Esbelle ✓	11	487 <sup>1/2</sup> S	33	0	"		6	60	
Rector Plouffe ✓	11	596 <sup>1/2</sup> N	33	0	"		6	60	
J. Vezeau ✓	11	634	33	0	"		6	60	
<u>Rue St. Eusébe</u>									
J. O. Bastien ✓	10	382	30	0	"		6	00	
Mo. Blain ✓	11	226	40	0	"		8	00	
Max Jarry ✓	11	231	40	0	"		8	00	
à reparter #								287	20

P49/C5,30

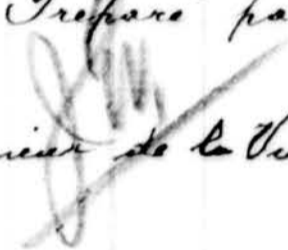


Designation des rues et noms des propriétaires.	Numeros du cadastre		Longueurs des tranchées en mesure anglaise		Caux par pied de tranchées	Montant total de la réparation pour chacune des tranchées de surface d'eau.	
	Nos Grands	Nos du cadastre	Pieds	Pouces		\$	c
						\$	c
report						287	20
P. Grandmaison ✓	11	228	40	0	0 <sup>20</sup>	8	00
J. Carin ✓	11	218	40	0	"	8	00
A. Lang ✓	11	{ 214 215	40	0	"	8	00
D. Poliquin	11	213	40	0	"	8	00
<u>Boulevard St. Joseph.</u>							
E. Payette ✓	11	1238	50	0	"	10	00
<u>Rue Daquinet</u>							
J. B. Simard ✓	168	39	22	6	"	4	50
E. Esfranchise ✓	158 <sup>p</sup>	-	22	6	"	4	50
J. Desroches ✓	167	9	22	6	"	4	50
<u>Ave. Esplanade (St. Georges)</u>							
D. Esparrie ✓	11	895 <sup>1/2</sup> S	33	0	"	6	60
E. Bastien ✓	11	881 <sup>1/2</sup> S	33	0	"	6	60
R. W. Canlish ✓	11	881 <sup>1/2</sup> N	33	0	"	6	60
Maise Cousineau ✓	11	909 <sup>1/2</sup> N	33	0	"	6	60
V. Vaillancourt ✓	11	902	33	0	"	6	60
St. Frappier ✓	11	905 <sup>1/2</sup> N	33	0	"	6	60
F. Villeneuve ✓	11	770	33	0	"	6	60
F. Villeneuve ✓	11	771 <sup>1/2</sup> S	33	0	"	6	60
D. Esparrie ✓	11	895 <sup>1/2</sup> N	33	0	"	6	60
H. Fargue ✓	11	897 <sup>1/2</sup> N	33	0	"	6	60
<u>Rue Hutchison.</u>							
No. Godfroi ✓	12	1.65	33	0	"	6	60
J. Plante ✓	12	1237	33	0	"	6	60
T. Easton ✓	12	2.62	33	0	"	6	60
G. Melache ✓	12	11.25	30	0	"	6	00
G. Melache ✓	12	11.26	30	0	"	6	00
					a reporter	440	50

Designation des rues et noms des propriétaires.	Numéros du cadastre		Longueur des tranchées en mesure anglaise	Eau par tranchée de tranchées	Montant total de la répartition sous chacune des tranchées de surface d'eau.	
	N <sup>os</sup> Primitifs	N <sup>os</sup> du cadastre			£	c
						440 50
<i>report</i>						
<u>Rue Hutchison (suite)</u>						
H. Marks ✓	12	1-50 1/2	33	0	0.20	6 60
<u>Ave. Mont Royal</u>						
C <sup>ie</sup> des Tramways de Montreal ✓	13	69	27	0	"	5 40
<u>Rue Moirne</u>						
W. H. Creed ✓	12	{ 13.31 1/2 10.22	30	0	"	6 00
W. J. Bailey ✓	12	10.28	30	0	"	6 00
Jos. Juteau et C <sup>ie</sup> ✓	12	10.53	30	0	"	6 00
F. Villeneuve ✓	12	13.14	30	0	"	6 00
<u>Rue Villeneuve</u>						
J. Sedue ✓	137	53	23	0	"	4 60
<u>Rue St. Louis</u>						
J. Carrière ✓	11	{ 183 184	40	0	"	8 00
<u>Rue St. Dominique</u>						
H. Sabaree ✓	10	440	30	0	"	6 00
H. Duquette ✓	10	407	30	0	"	6 00
H. Duquette ✓	10	408	30	0	"	6 00
Craig Siano Mfg. Co ✓	10	{ 262A 263A 264A	30	0	"	6 00
Hon. Louis Beaubien ✓	10	{ 400 401	30	0	"	6 00
Hon. Louis Beaubien ✓	10	{ 402 403	30	0	"	6 00
Hon. Louis Beaubien ✓	10	{ 404 405	30	0	"	6 00
Hon. Louis Beaubien ✓	10	406	30	0	"	6 00
<u>Rue Cordier</u>						
E. Liché ✓	137	141	25	0	"	5 00
A. Dumoulin ✓	137	128	25	0	"	5 00
<u>Rue Lauretta</u>						
J. Nadon ✓	10	436A	30	0	"	6 00
<i>à reporter</i>						553 10

Désignation des rues et noms des propriétaires.	Numéros du cadastre		Longueur des tranchées en mesure anglaise		Cours par pied de tranchée	Montant total de la répartition pour chacune des tranchées de service d'eau.	
	Nos du primitif	Nos du cadastre	Pieds	Pouces		\$	¢
							553 10
<i>report</i>							
<u>Rue Casgrain.</u> N. Deslauriers ✓	10	73	30	0	2 <sup>00</sup>		6 00
<u>Chemin Ste. Catherine</u> J. St. Monette ✓	13	12-1	4	0	"		0 80
<u>Avenue du Parc</u> John Grant. ✓	12	11-5 11-6	40	0	"		8 00
P. E. Deslauriers ✓	12	8. 11 5	40	0	"		8 00
							<u>Total \$ 575 90</u>

Montreal, le 22 décembre 1905.

Préparé par:  
  
 Ingénieur de la Ville St. Louis.

~~copie l'ancien~~  
copie manuscrite  
m. l'ancien  
v. l'ancien  
v. l'ancien

rép. au  
2000 cas P. 6  
v. l'ancien

Montreal le 22 décembre 1905

Monsieur A. F. Vincent, Secrétaire Trésorier  
de la Ville St. Louis.

Cher Monsieur,

J'ai l'avantage de vous transmettre sous ce  
pli le rôle de répartition ~~des~~ <sup>des</sup> ~~remises à être~~ <sup>des</sup> faites  
par la "Montreal Water & Power Co.", aux propriétaires  
de la Municipalité pour travaux d'excavation  
exécutés par eux-ci; pendant l'année 1904,  
pour la pose des tuyaux de services d'eau  
reliant leurs propriétés à la conduite principale.  
Le retard apporté à la préparation de ce  
document provient des renseignements abso-  
lument incomplets fournis par la Compagnie  
concessionnaire. De nombreuses et longues  
recherches ont dû être faites et finalement  
avec votre concours et celui de M. Desrochers,  
inspecteur de la voirie, il m'a été possible  
de compléter et de rectifier le relevé de la Compagnie et  
de dresser le rôle dont il s'agit, dont  
cependant ~~il~~ est impossible de garantir  
la parfaite exactitude, les moyens de vérifi-  
cation me faisant complètement défaut.  
Ne serait-il pas possible, afin d'éviter <sup>qu'à</sup>  
l'avenir ~~une~~ semblable difficulté se représente,  
que ~~l'agent~~ l'agent de la Municipalité  
en charge de la réception des branchements  
d'égout, tienne en note le numéro cadastral  
et le nom du propriétaire de l'immeuble  
qui aura fait poser un service d'eau  
"dans la tranchée" qu'il aura ouverte pour  
relier sa propriété à l'égout public. Cette  
procédure, qui n'occasionnerait qu'un léger surcoût de  
budget à l'agent ~~en~~ question, rendrait toute erreur ou omission

finalement  
il m'est

destiné à l'agent en question,

P49/C5,30

1 4 5

1 2 3 4 5 6 7 8

Désignation des rues et noms des propriétaires	Numéros du cadastre		Longueur des tranchées en mesure anglaise		Somme par pièce de tranchées	Montant total de la répartition pour chaque des tranchées de service privé
	N° primaire	N° du cadastre	Pieds	Pouces		

report

à reporter

P49/C5,30


1 9 6





impossible et simplifierait de beaucoup le  
travail de préparation du rôle que je dresse  
chaque année. Il me serait agréable, si vous  
partagez ma manière de voir, que des  
instructions soient données pour que le  
moyen de contrôle que je préconise soit mis  
à exécution dès l'année prochaine.

Veuillez croire, cher Monsieur, à mes  
sentiments bien dévoués

  
Ingénieur de la Ville de St. Louis.

La sommation de Paris de la P<sup>e</sup> de 2 juillet 1903 -  
# 22.277,67 a. Elle a été amendée - à Paris la Grande  
Ave. (ville) de 1121.09 a. + 1478.59 -

La rue St. Charles et l'Ave. de Gaspé - capitale  
à la demande de l'Empire Phil. Elsham Co - sous l'ad.  
charge -

Value supplémentaire [inter] rue St. Antoine  
(cote de St. George) à la demande de C.P.R. ?  
- Cote ?

Noté comparé dans le  
compte, del M. Saurin -

*répartition  
tranchées aq  
Vieux Louis*

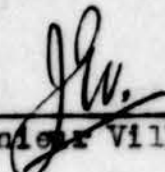
8 Février 1906.

A. F. Vincent, Ecr.,  
Secrétaire-Trésorier  
Ville de St.Louis -

Cher Monsieur:

J'ai l'honneur de vous adresser présentement les rôles  
de répartition du coût des tranchées de tuyaux à eau sur les rues  
SANGUINET & LAURETTA, aux endroits mêmes où des égouts ont été cons-  
truits et des tuyaux à eau posés l'an dernier.

Bien à vous,

  
Ingénieur Ville de St.Louis -

P49/C5,30

1 4 4

1 2 3 4 5 6 7 8

*Copie du bureau*

Gille de S<sup>t</sup> Louis

Répartitions des remises à être faites par la  
Montréal Water and Power Co.

aux propriétaires de la municipalité pour travaux d'excavation  
 exécutés par eux-ci pour la pose des tuyaux principal.

Année 1905.

Rue Laurette (de la rue St. Dominique à l'Av. Cadgrain)

Designation des rues et noms des propriétaires	Numéros du cadastre		Longueur des tranchées en mesure anglaise		Caux par pied de tranchées	Montant total de la répartition pour chacune des tranchées de service d'eau	
	1 <sup>er</sup> primitifs	2 <sup>es</sup> du cadastre	Pieds	Pouces		\$	¢
<u>Côté Sud.</u>							
<u>Rue St. Dominique</u>							
	10	262	26	0	0.15	3	90
	"	262 <sup>A</sup>	24	0	"	3	60
	"	263	24	0	"	3	60
	"	263 <sup>A</sup>	24	0	"	3	60
	"	264	24	0	"	3	60
	"	264 <sup>A</sup>	24	0	"	3	60
	10	265	26	0	"	3	90
<u>Rue Cadgrain</u>							
<u>Côté Nord</u>							
<u>Rue St. Dominique</u>							
	10	435	26	0	"	3	90
	"	435 <sup>A</sup>	24	0	"	3	60
	"	436	24	0	"	3	60
	"	436 <sup>A</sup>	24	0	"	3	60
	"	437	24	0	"	3	60
	"	437 <sup>A</sup>	24	0	"	3	60
	10	438	26	0	"	3	90
<u>Rue Cadgrain</u>						<b>Total</b>	<b>\$ 51 60</b>

Montreal, le 2 février 1906

Préparé par:  
 [Signature]  
 Ingénieur de la Ville de St. Louis.

*Copie du bureau*

Ville de St Louis

Repartitions des remises à être faites par la  
Montréal Water and Power Co.

aux propriétaires de la municipalité pour travaux d'excavation  
 exécutés par eux-ci pour la pose du tuyau principal —  
 Année 1905.

— Rue Sanguinet (de rue du Carmel au C.P.R.)

Désignation des rues et noms des propriétaires	Numéros du cadastre		Longueur des tranchées en mesure anglaise		Taux par pied de front	Montant total de la répartition pour chacune des tranchées de surface d'eau.		
	n <sup>os</sup> Primitifs	n <sup>os</sup> du Cadastre	Pieds	Pouces		\$	¢	¢
<u>Côté Ouest.</u>						\$	¢	¢
	174	91	31	0	0.15	4	65	
	"	93	31	0	"	4	65	
	"	95	31	0	"	4	65	
	"	97	31	0	"	4	65	
	"	99	31	0	"	4	65	
	"	101	31	0	"	4	65	
	"	103	31	0	"	4	65	
	"	105	31	0	"	4	65	
	"	107	31	0	"	4	65	
	"	109	30	0	"	4	50	
	"	111	30	0	"	4	50	
	"	113	30	0	"	4	50	
	"	115	30	0	"	4	50	
	"	117	30	0	"	4	50	
	"	119	30	0	"	4	50	
	"	121	30	0	"	4	50	
	"	123	30	0	"	4	50	
	"	125	30	0	"	4	50	
	"	127	30	0	"	4	50	
	"	129	30	0	"	4	50	
	174	131	30	0	"	4	50	
<i>à reporter</i>						\$	95	85


P49/C5,30



## Rue Janguinet (Suite)

Designation des rues et noms des propriétaires	Numeros au cadastre		Longueur des tranchées en mesure anglaise		Cours par pied de tranchées	Montant total de la répartition pour chacune des tranchées de service d'eau.	
	Nos Primitifs	Nos du Cadastre	Pieds	Pouces		\$	¢
<b>Repart</b>							95 85
<u>Côté Ouest (suite)</u>	10	524	30	0	0.15	4	50
"	"	524A	30	0	"	4	50
"	"	525	30	0	"	4	50
"	"	526	30	0	"	4	50
"	10	530	35 <del>30</del>	4	"	12	75 <del>50</del>
<u>Avenue du Dépot.</u>							
<u>Côté Est.</u>							
<u>Rue du Carmel.</u>							
	190	33	75	0	"	11	25
		36	40	0	"	6	00
		37	40	0	"	6	00
		38	40	0	"	6	00
		39	40	0	"	6	00
		40	40	0	"	6	00
		41	40	0	"	6	00
		42	40	0	"	6	00
		43	40	0	"	6	00
		44	40	0	"	6	00
		45	40	0	"	6	00
		46	40	0	"	6	00
		47	40	0	"	6	00
	190	60	75	0	"	11	25
<u>Ruelle</u>							
	8	partie	218	0	"	32	70
<u>Extrémité S.E. du Ch. de fer des Trappistes.</u>							
							<u>Total \$ 245 55</u>
							<u>223 80</u>

Montreal, le 2<sup>e</sup> février 1906.

Préparé par:  
  
 Ingénieur de la Ville de St. Louis.

P49/C5,30

2 0 2

1 2 3 4 5 6 7 8

1<sup>er</sup> Mars  
Montreal le ~~27~~ <sup>1<sup>er</sup></sup> Mars 1906

Monsieur A. F. Trépo,   
Secrétaire - Trésorier de la  
Ville de St. Louis.

Cher Monsieur,

J'ai l'avantage de vous transmettre  
sous ce pli le rôle de répartition des  
revenus à être faits par la "Montreal  
Water and Power Co" aux propriétaires  
de la Municipalité pour travaux d'exca-  
vation exécutés par ceux-ci, pour la pose  
des tuyaux des services d'eau, en 1905.

Je vous prie d'appeler votre atten-  
tion sur le fait que certains services  
d'eau de la rue St. Laurent ayant dû  
être allongés par suite de la reconstruction  
~~des maisons sur la nouvelle~~ ligne de  
la rue, ~~il a été tenu compte dans la préparation~~  
du rôle, du ~~supplément~~ <sup>complément</sup> de tranchée qui  
a été exécuté par les propriétaires,

Je vous prie, cher Monsieur,  
à mes sentiments bien dévoués

V  
Le Secrétaire de la Ville de  
St. Louis.

*Copie du Bureau*

I

Ville de St-Louis

Repartitions des remises à être faites par la  
Montréal Water and Power Co

aux propriétaires de la municipalité pour travaux d'excavation  
exécutés par eux-ci pour la pose des tuyaux de service d'eau.

Année 1905

Designation des rues et noms des propriétaires	Nombres du cadastre		Longueur des tranchées en mesure anglaise		Taux par pied de tranchée	Montant total de la répartition pour chaque des tranchées de service d'eau.		
	n <sup>o</sup> du Permitif	n <sup>o</sup> du Cadastre	Pieds	Pouces		\$	¢	¢
<u>Rue Lauréna</u>								
<u>E. J. Roy</u>	10	{ 353 354	30	0	0.20	6	00	
Louis Beaubien	10	438	30	0	0.20	6	00.	
Louis Beaubien	10	437	30	0	"	6	00.	
Joseph Nadon	10	437	30	0	"	6	00.	
<u>Rue Hutchison</u>								
A. Gaudetroy	12-1	{ 54-1 55-1	33	0	"	6	60.	
J. E. Loisel	12-8	34	30	0	"	6	00.	
W. Carson	12-11	20	30	0	"	6	00.	
F. Routher	12-8	33	30	0	"	6	00.	
W. H. Howard	12-14	19	30	0	"	6	00.	
Napoleon Leonard	12-11	19	30	0	"	6	00.	
<u>Rue Waverley</u>								
A. Ballantyne	11	609 <i>1/2 Nord</i>	33	0	"	6	60.	
Georges Coliquin	11	732 <i>1/2 Nord</i>	33	0	"	6	60.	
E. Rochon	11	660	33	0	"	6	60.	
M. G. Edson	11	622	33	0	"	6	60.	
G. Goodbody	11	782	33	0	"	6	60.	
Chapleau et Bastien	11	662	33	0	"	6	60.	
J. D. Langeman	11	{ 731 Nord 732 Sud	33	0	"	6	60.	
Wilfrid Bisset	11	752 <i>1/2 Nord</i>	33	0	"	6	60.	
J. P. G. Lefebvre	11	735 <i>1/2 Nord</i>	33	0	"	6	60.	
a reporter					#	114		

P49/C5,30

2 0 4

1 2 3 4 5 6 7 8



*Copie du Bureau*

I

Ville de St-Louis

Repartitions des remises à être faites par la  
Montréal Water and Power Co

aux propriétaires de la municipalité pour travaux d'excavation  
exécutés par ceux-ci pour la pose des tuyaux de service d'eau.

Année 1905

Designation des rues et noms des propriétaires	Nombres du cadastre		Longueur des tranchées en mesure anglaise		Taux par pied de tranchée	Montant total de la répartition pour chacune des tranchées de service d'eau.
	nos Permis	nos du Cadastre	Pieds	Pouces		
<u>Rue Sauratta</u>						
<del>E. J. Roy</del>	<del>10</del>	<del>353</del> <del>354</del>	<del>30</del>	<del>0</del>	<del>0.20</del>	<del>6 00</del>
Louis Beaubien	10	438	30	0	0.20	6 00.
Louis Beaubien	10	437	30	0	"	6 00.
Joseph Nadon	10	437	30	0	"	6 00.
<u>Rue Hutchison</u>						
A. Gaudetroy	12-1	54-1 55-1	33	0	"	6 60.
G. E. Loisel	12-8	34	30	0	"	6 00.
W. Carson	12-11	20	30	0	"	6 00.
F. Routher	12-8	33	30	0	"	6 00.
W. H. Howard	12-14	19	30	0	"	6 00.
Napoleon Leonard	12-11	19	30	0	"	6 00.
<u>Rue Waverley</u>						
R. Ballantyne	11	609 <i>i Nord</i>	33	0	"	6 60.
Georges Soliquin	11	732 <i>i Nord</i>	33	0	"	6 60.
E. Rochon	11	660	33	0	"	6 60.
M. G. Edson	11	622	33	0	"	6 60.
G. Goodbody	11	782	33	0	"	6 60.
Chapleau et Bastien	11	662	33	0	"	6 60.
J. D. Langeman	11	731 Nord 732 Sud	33	0	"	6 60.
Wilfrid Bisset	11	752 <i>i Nord</i>	33	0	"	6 60.
J. P. G. Lafleur	11	735 <i>i Nord</i>	33	0	"	6 60.
a reporter					\$	114 00

REPRISE

P49/C5,30

2 0 4

1 2 3 4 5 6 7 8


Designation des Rues et noms des propriétaires	Nombres du cadastre		Longueur des tranchées en mesure anglaise		Taux par pied de tranchée	Montant total de la répartition pour chacune des tranchées de service d'eau	
	N <sup>o</sup> primitif	N <sup>o</sup> du cadastre	Pieds	Pouces		\$	c
report						\$	114 00
<u>Rue Waverley (suite)</u>							
J. Kennedy	11	655	33	0	0.20	6 60	
<u>Rue Cadieux</u>							
<del>Walter Giroux</del>	<del>137</del>	<del>144</del>	2	-	-	-	
<del>Hector Morin</del>	137	146	25	0	"	5 00	
<u>Rue St. Laurent</u>							
<del>J. L...</del>	81	cad.	-	-	-	-	
Louis Pielle	60A	cad.	18	8"	"	3 73	
Dame Gagnon	11	{ 205 206	40	0	"	8 00	
<del>D. F. Polignac</del>	11	213	40	0	"	8 00	
<del>Ed. Delorme</del>	44	cad.	-	-	-	-	
Gouvernement Federal	74	cad.	18	8"	"	3 73	
St. St. Maurice	71	cad. p.	18	8"	"	3 73	
Alderic Clement	11	244	40	0	"	8 00	
A. Labrecque	10	2	30	0	"	6 00	
Albert Osimet	11	233	40	0	"	8 00	
J. P. Gariépy	10	158	30	0	"	6 00	
Medard, Paquette	67	cad. p.	18	8"	"	3 73	
St. Bernard et Digoussi	10	1	30	0	"	6 00	
Blouffe Jos	56	cad.	18	8"	"	3 73	
J. A. E. Plante	11	266	40	0	"	8 00	
Martial Ladouceur	10	159	30	0	"	6 00	
<del>Berthiaume</del>	47	7	20	11"	"	4 18	
<u>Avenue du Parc</u>							
"Montreal Ins. and Trub. Co."	12.11	7	40	0	0.20	8 00	
Jos. Terrecault	12.8	13	40	0	0.20	8 00	
Frs. Villeneuve	12	{ 31 32	40	0	0.20	8 00	
J. Esprambotte	12.2	113	40	0	"	8 00	
						\$	244.43

P49/C5,30

2 0 5

1 2 3 4 5 6 7 8

Désignation des rues et nom des propriétaires	Numéros du cadastre		Longueur des tranchées en mesure anglaise		Sans par de tranchées	Montant total de la répartition pour chaque des tranchées de service privé	
	N <sup>o</sup> nominatif	N <sup>o</sup> du cadastre	Pieds	Pouces		\$	¢
à reporter						\$	244 43
<u>Avenue du Parc (Sint)</u>							
J. Saframbaitte	12-2	112	40	0	0.20	8	00
J. Saframbaitte	12-2	111	40	0	"	8	00
N. Nolan	12	{ 57 58	40	0	"	8	00
N. Nolan	12	{ 59 60	40	0	"	8	00
<u>Avenue Laurier</u>							
David	12-2	62	40	0	"	8	00
J. Crovica	11	185	40	0	"	8	00
Banque des Marchands	76	cad.	40	0	"	8	00
Armenie Chevalier	16	cad.	40	0	"	8	00
Napoleon Bastien	11	195	40	0	"	8	00
<u>Rue St. Dominique</u>							
H. Duquette	10	240	30	0	"	6	00
<del>Emil Beaubien</del>	<del>10</del>	<del>214</del>	<del>30</del>	<del>0</del>	"	<del>6</del>	<del>00</del>
Emil Beaubien	10	214	30	0	"	6	00
Emil Beaubien	10	{ 213 212p.	30	0	"	6	00
H. Duquette	10	239	30	0	"	6	00
<u>Rue Clarke</u>							
L. Bastien	11	501	33	0	"	6	60
W. H. Gress	11	{ 499S. 498p.	33	0	"	6	60
G. Morin	11	380	33	0	"	6	60
Xavier Charbonneau	11	487	33	0	"	6	60
A. F. Venier	18	cad.	25	0	"	5	00
Napoleon Leonard	11	363	33	0	"	6	60
D. Parize	11	{ 450 451	33	0	"	6	60
Jos. Plouffe	39	cad.	25	0	"	5	00
Jos. Plouffe	38	cad.	25	0	"	5	00
à reporter						\$	395 03
							15 4



Désignation des rues et noms des propriétaires	Numéros du cadastre		Longueur des tranchées en mesure anglaise		Taux par pièce de tranchée	Montant total de la répartition pour chaque des tranchées au service prisé.
	Nos primaires	Nos du cadastre	Pieds	Toises		
report						395 03
<u>Rue Clarke (suite)</u>						
M. de Carboneau	11	493	33	0	0.20	6 60
N. Dore	11	490 <i>1/2 Sud</i>	33	0	0.20	6 60
A. E. Corbeil	11	101 <sup>e</sup> <i>1/2 Sud</i>	25	0	"	5 00
<del>Rue Edmond Lacombe</del>						
<del>R. Mc Kenzie</del>	<del>12-2</del>	<del>12</del>	<del>33</del>	<del>0</del>	<del>0.20</del>	<del>6 60</del>
<u>Rue Manse.</u>						
St. Brillou	14	40	33	0	"	6 60
St. Brillou	14	42	33	0	"	6 60
François Villeneuve	12-10	8	30	0	"	6 00
J. E. Roulier	12-10	18 <i>1/2 Sud</i>	30	0	"	6 00
N. J. Bailey	12-13	2 <i>1/2 Sud</i>	30	0	"	6 00
Nap. Lafabre	14	44	33	0	"	6 60
<del>St. J. Baptiste</del>	14	{ 69 70	33	0	"	6 60
A. E. Frater	12-13	1	30	0	"	6 00
A. C. Galbraith	12-10	9 <i>1/2 Nord</i>	30	0	"	6 00
A. C. Galbraith	12-10	10	30	0	"	6 00
A. C. Galbraith	12-10	11	30	0	"	6 00
J. H. Marin	14	{ 97 98	33	0	"	6 60
J. H. Marin	14	{ 99 100	33	0	"	6 60
W. J. Bailey	12-10	28	30	0	"	6 00
Jules Gagnon	14	45	33	0	"	6 60
P. L. L. L.	12-13	29 <i>1/2 Nord</i>	30	0	"	6 00
Napoleon Gregoire	14	{ 82 83	33	0	"	6 60
A. E. Frater	12-13	25	30	0	"	6 00
J. E. A. Racine et G. Maroux	14	{ 78 79	33	0	"	6 60
J. E. A. Racine et G. Maroux	14	{ 80 81	33	0	"	6 60
à reporter						\$ 539 23 14 7

Désignation des Rues et Noms des Propriétaires.	Numéros du Cadastré		Longueur des tranchées en mètres anglaise.		Taux par piéd de tranchée	Montant total de la répartition pour chacune des tranchées de service d'eau.
	Nos du Primitifs	Nos du Cadastré	Pieds	Pouces		
						\$ 539 23
<i>reporte</i> Rue Manse (suite)						
C. Lafleur	14	37	33	0	0.20	6 60
Avenue de Gaspé.						
Georges Laporte	10	107	25	0	0.20	5 00
Rue St. Urbain -						
J. H. O'Hara	11	360	33	0	0.20	6 60
Nap. Emond	11	593	33	0	.	6 60
C. Desjardins	11	432	33	0	.	6 60
W. Charbonneau	11	411	33	0	.	6 60
G. Marois	11	1181	40	0	.	8 00
Nap. Desjardins	11	583	33	0	.	6 60
Ephrem Renaud	11	480	33	0	.	6 60
E. Carbeil	11	472	33	0	.	6 60
Ch. Gallagher	11	429	33	0	.	6 60
G. Marois	11	1181	40	0	.	8 00
J. W. Gravel	11	582	33	0	"	6 60
Laurent Robert	11	634	33	0	"	6 60
J. A. Guilbeault	11	1402 part 146	40	0	.	8 00
N. Lapierre	11	477	33	0	.	6 60
J. P. Echelle	11	539 part 540 A	40	0	"	8 00
Avenue Mount Royal.						
J. Guyon	14	60 70	22	0	.	4 40
A. J. Lavoie	14	138	22	0	.	4 40
O'Hara	13	27	22	0	.	4 40
Berthiaume	47	1-2-3 4-5-6 = 7 piéds	22	0	.	4 40
Berthiaume	47					
A. Gaboury	14	405	22	0	.	4 40
J. E. N. Racine	14	74	22	0	.	4 40
Samedi Gaboury	14	3	22	0	.	4 40
<i>reporte</i>						\$ 686 23 15 10

Nous n'avons pas porté sur la  
liste des fermes le cadastre

Désignation des Rues et Noms des Propriétaires.	Numéros du Cadastré		Longueur des tranchées en mesures anglaise		Taux par pied de tranchée	Montant total de la répartition pour chaque des tranchées de service d'eau.
	N <sup>o</sup> Famille	N <sup>o</sup> du Cadastré	Pieds	Pouces		
<i>Report</i>						\$ 686 23
<u>Avenue Esplanade</u>						
A. Thémont	14	{ 160 161	33	0	0.20	6 60
A. Thémont	14	{ 162 163	33	0	"	6 60
A. Thémont	14	164	33	0	"	6 60
François Villeneuve	11	161 <i>1/2 Nord</i>	33	0	"	6 60
W. Griffith	11	166 <i>1/2 Sud</i>	33	0	"	6 60
E. Bastien	11	896 <i>1/2 Nord</i>	33	0	"	6 60
A. J. Lawrence	14	137	33	0	"	6 60
Eli' Mayer	14	122	33	0	"	6 60
R. Fortin	14	165	33	0	"	6 60
H. Leonard	11	890	33	0	"	6 60
J. Moelche	11	818 <i>1/2 Nord</i>	33	0	"	6 60
E. Pichon	14-12	405	33	0	"	6 60
O. E. Henault	11	894	33	0	"	6 60
W. Sabreque	14	151	33	0	"	6 60
W. Sabreque	14	{ 152 153	33	0	"	6 60
A. G. Galbraith	11	{ 883N. 884S.	33	0	"	6 60
Henault, O. E.	11	{ 774N. 775S.	33	0	"	6 60
A. Thémont	14	{ 158 159	33	0	"	6 60
<u>Avenue Cadgrain</u>						
E. Beaubien	10	438	30	0	"	6 00
H. Savary	10	85	30	0	"	6 00
<u>Avenue Hotel de Ville</u>						
E. Beaubien	137	293	25	0	"	5 00
E. Beaubien	137	294	25	0	"	5 00
E. Beaubien	137	295	25	0	"	5 00
E. J. Roy	137	224	25	0	"	5 00
<u>Rue Villeneuve</u>						
F. X. Gosselin	11	1214	33	0	"	6 60
<i>à reporter</i>						\$ 838 63 15 "

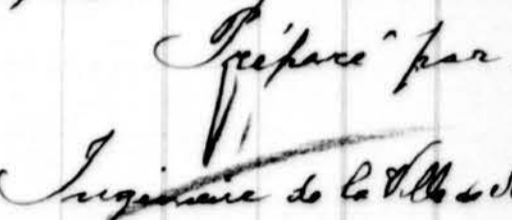
P49/C5,30

2 0 9

1 2 3 4 5 6 7 8

Désignation des Rues et Noms des Propriétaires	Nombres du Cadastré		Longueur des tranchées en mètres anglaise.		Prix par pièce de tranchée	Montant total de la répartition à chacune des tranchées de service d'eau.	
	N <sup>o</sup> Primitif	N <sup>o</sup> du Cadastré	Pieds	Pouces		\$	c <sup>s</sup>
<i>report</i>						\$	838 <sup>c</sup> 63
<u>Rue Villeneuve (suite)</u>							
Écon Lihé	14	{ 171 172	33	0	0.20	6	60
W. Robitaille	14	170	33	0	"	6	60
D <sup>me</sup> Julie Cloutier	{ 11 14	{ 1216 173	33	0	"	6	60
Jos. Page	14	62	33	0	"	6	60
Jos. Page	14	64	33	0	"	6	60
G. Marie	14	132	33	0	"	6	60
<u>Rue Elmire</u>							
Louis Beaubien	137	{ 124 125	25	0	"	5	00
Louis Beaubien	137	{ 126 127	25	0	"	5	00
<u>Rue Marguerite</u>							
T. Sedue	10	227	30	0	"	6	00
<u>Boulevard St. Joseph</u>	137	219					
Comte et C <sup>ie</sup>	137	219	50	0	"	10	00
Orléans P. St.	11	1237	50	0	"	10	00
<b>Total</b>						\$	914 <sup>c</sup> 23

Montreal le 28 février 1906

Préparé par:  
  
 Ingénieur de la Ville de Montréal.

15 février 1906.

Ville de St. Louis.

Liste des permis délivrés en 1905  
pour construction de branchements  
d'égouts.

1905				
mars	16	Chevalier, Armande	rue St. Louis	n° 16 cad.
"	28	Brillon, A.	rue Manue	n° 14 - 40
"	28	Creed, W. H.	rue Clarke	n° 11 { 4993 cad 4998 partie
"	31	Brillon, A.	rue Manue	n° 14 - 42
avril	5	Poliquin, Georges	rue Waverley	n° 11 - 73 Nord
"	5	Villeneuve, François	rue Manue	n° 12 - 10 - 8
"	5	Saparte, Georges	Ave. de Gaspé	n° 10 - 107 Sud
"	8	Rouheri, P. E.	rue Manue	n° 12 - 10 - 18 Sud
"	11	O'Hara, J. H.	rue St. Urbain	n° 11 - 360
"	11	F. Guyon	Ave. Mont Royal	n° 14 { 69 70
"	15	Therment, A.	Ave. Esplanade	n° 14 { 160 161
"	15	Therment, A.	Ave. Esplanade	n° 14 { 162 163
"	15	Therment, A.	Ave. Esplanade	n° 14 - 164
"	15	Leonard, Nap.	rue St. Urbain	n° 11 - 593
"	15	Villeneuve, François	Ave. Esplanade	n° 11 - 761 Nord
"	15	Boiley, N. J.	rue Manue	n° 12 - 13 - 2 Sud
"	15	Rocheau, E.	rue Waverley	n° 11 - 660
"	17	LeFebvre, Nap.	rue Manue	n° 14 - 44
"	17	Terreault, Jos.	Ave. du Parc	n° 12 - 8 - 13
"	17	Beaubien, E.	rue St. Dominique	n° 10 - 214 ?
"	17	Beaubien, E.	Ave. du Parc	n° 12 - 8 - 13
"	17	Beaubien, E.	rue St. Dominique	n° 10 - 214 ?
"	17	Beaubien, E.	rue St. Dominique	n° 10 { 213 212 partie
"	17	Beaubien, E.	rue Lauretta	10 - 438
"	17	Beaubien, E.	rue Lauretta	10 - 437c
"	17	Desjardins, B.	rue St. Urbain	11 - 432
"	25	Côté fils	rue Manue	14 { 69 70
"	25	Beaubien, E.	rue Casgrain	10 - 438
"	25	Duquette, H.	rue St. Dominique	10 - 239
"	29	Griffith, W.	Ave. Esplanade	11 - 766 Sud.
mai	2	Beaubien, E.	Ave. Hotel de Ville	137 - 293
"	2	Beaubien, E.	Ave. Hotel de Ville	137 - 294

? C'est un fil pour

Var.  
croquis  
de parcelles

? C'est un fil pour  
uniquement



1905			
mai	2	J. Beaubien, E. Ave. Hotel de Ville	137.295
"	9	J. Maurin, A. rue St. Laurent	71 card. parties
"	12	Charbonneau, W. rue St. Urbain	11.411
"	15	Clement, Alderis rue St. Laurent	11.244
"	15	Trasce, A. G. Ave. Marie	12.13.1 Nord
"	16	Gosselin, F. L. rue Villeneuve	11.1214
"	17	Pastien, E. Ave. Esplanade	11.896 Nord
"	18	Nadon, Jos. rue Laurette	10.437
"	18	Blarie, Elie rue Villeneuve	14.1301
"	20	Morisse, G. rue St. Urbain	11.1181
"	22	Piche, E. rue Villeneuve	14 <sup>171</sup> <sub>172</sub>
"	22	Laurence, A. J. Ave. Esplanade	14.137
"	22	Laurence, A. J. Ave. Mont Royal	14.138
"	22	Fabreque, A. rue St. Laurent	10. 2
"	23	Galbraith, A. G. rue Marie	12.10.9 Nord
"	23	Galbraith, A. G. rue Marie	12.10.10
"	23	Galbraith, A. G. rue Marie	12.10.11
"	23	Robitaille, W. rue Villeneuve	14. 170
"	25	Gravel, W. rue St. Urbain	11. 582
"	25	O'Hara, J. H. Ave. Mont Royal	13.-27
"	25	Cloutier, D <sup>me</sup> Julie rue Villeneuve	{ 11.1216 14.173
"	31	Mayer, Elie Ave. Esplanade	14.122
juin	2	Martin, J. H. Ave. Marie	14 <sup>97</sup> <sub>98</sub>
"	2	Martin, J. H. Ave. Marie	14 <sup>99</sup> <sub>100</sub>
"	2	Edson, M. G. rue Waverley	11.622
"	5	Coiselle, J. E. rue Hutchison	12.8.34
"	12	Desjardins, Nap. rue St. Urbain	11.583 Nord.
"	12	Berthiaume Ave. Mont Royal	47 <sup>1</sup> <sub>7</sub> 2 tranches
"	13	Quimet Albert rue St. Laurent	11.233
"	13	Goodbody, G. rue Waverley	11.782
"	14	Gariepy, J. F. rue St. Laurent	10.158
"	15	Bailey, W. J. rue Marie	12.10.28 Sud
"	16	Gagnon Jules rue Marie	14.45
"	21	Renard, Ephrem rue St. Urbain	11.480
"	22	Fortier, A. Ave. Esplanade	14.165
"	23	Chapleau et Pastien, rue Waverley	11.662
"	28	Carbil, E. rue St. Urbain	11.472 Nord

Month	Day	Name	Address	Number	Direction
1905					
juin	29	Carson, W <sup>m</sup>	ave Hutchison	12-11-20	Nord
"	29	Villeneuve, F.	Ave. du Parc	12 { <sup>31</sup> 32	
"	29	Leonard, A.	ave St. Georges	11-890	
juillet	6	J. Melashe	Ave. Esplanade	11-818	Nord
"	13	Gallagher Ch.	ave St. Urbain	11-429	Sud
"	15	Mareaux, G.	ave St. Urbain	11-1181	
"	17	Beaubien, Louis	ave Elmire	137 { <sup>124</sup> 125	
"	17	Beaubien, Louis	ave Elmire	137 { <sup>126</sup> 127	
"	17	Routhier, F.	ave Hutchison	12-8-33	
"	18	Roche, E.	ave Esplanade	14-12 { <sup>4</sup> 5	
"	19	Educ, V.	ave Moquin	10-227	
"	25	Page, Jos.	ave Villeneuve	14-62	
"	25	Page, Jos	ave Villeneuve	14-64	
"	28	Gaboury, A.	Ave. Mont Royal	14 { <sup>4</sup> 5	
"	31	Morin, G.	ave Clarke	11-380	Sud
août	1 <sup>er</sup>	Roy, Ed. D.	Ave. Hotel de Ville	137-221	
"	8	Howard, W. H.	ave Hutchison	12-14-19	
"	8	Fildes, C. H.	ave Manie	?	? <i>pas de n<sup>o</sup> 0191</i>
"	21	Paquette, Medard	ave St. Laurent	67 cad.	partie
"	21	Herbert, Laurent	ave St. Urbain	11-634	Nord
"	25	Rauni, J. E. St.	Ave. Mont Royal	14-74	
sept.	9	Greigue, Napoleon	ave Manie	14 { <sup>82</sup> 83	
"	14	Esframberte, T.	Ave. du Parc	12-2-113	
"	14	Esframberte, T.	Ave. du Parc	12-2-112	
"	14	Esframberte, T.	Ave. du Parc	12-2-111	
"	15	Fungwevi, J. D.	ave Waverley	11 { <sup>731</sup> 732	Nord Sud
"	19	Guilbeault, J. St.	ave St. Urbain	11-140	partie ? X
"	22	Charbonneau, Xavier	ave Clarke	11-487	
"	27	Comte et Bis.	Boulevard	137-219	
"	29	St. Romand et Siguini.	St. Laurent	10-1	
"	29	Nolin, N	ave. du Parc	12 { <sup>59</sup> 60	
"	29	Nolin, N	ave. du Parc	12 { <sup>57</sup> 58	
"	29	Fraser, St. E.	ave Manie	12-13-25	
octobre	1 <sup>er</sup>	Benault, O. E.	ave. Esplanade	11-894	
"	2 <sup>er</sup>	Bliment, A. F.	ave Clarke	Cad. 18	
"	2 <sup>er</sup>	Blarie, E.	ave Villeneuve	14-132	
"	4	Bisset, Welfrid	ave Waverley	11-752	Nord

1906			
octobre	4	Raunié J. S. A. et Marcoux G. rue Marie	14-78-79
"	4	Raunié J. S. A. et Marcoux G. rue Marie	14-80-81
"	4	Leonard, Nap. rue Clarke	11-363 Sud
"	9	Eabresque, W. Ave. Esplanade	14-151
"	9	Eabresque, W. Ave. Esplanade	14- <sup>152</sup> / <sub>153</sub>
"	12	Eapierre, N. rue St. Urbain	11-477 Nord
"	18	Efebure, J. P. G. rue Waverley	11-735 Nord
"	18	Bastien, Napoleon, rue Laurier	11-195
"	20	Leonard, Napoleon, rue Hautchitou	12-11-19
"	21	Pauze, D. rue Clarke	11-450 Sud
"	21	Plouffe, Jos. rue Clarke	39 cad.
"	21	Plouffe, Jos. rue Clarke	38 cad.
"	21	Plouffe, Jos. rue St. Laurent	56 cad.
"	23	Oakley, J. O. rue Tanguin	190-7
"	23	Gaboury, Amédée, Ave. Mont Royal	14-3
"	25	Arboux, J. R. Boulevard	11-1237
"	25	Bousineau, Moïse, rue Clarke	11-493 Sud
"	27	Plante, J. A. G. rue St. Laurent	11-266
"	31	Kennedy, J. rue Waverley	11-655
nov.	2	Savoie, R. Ave. Castelain	10-85
"	3	Efebure, G. Ave. Marie	14-37
"	4	Gallbraith, A. G. rue Esplanade	11- <sup>383</sup> / <sub>384</sub> Nord Sud
"	8	Dore, N. rue Clarke	11-490 Sud
"	15	Radouneau, Martial, rue St. Laurent	10-159
"	16	Benault, O. E. Ave. Esplanade	11- <sup>774</sup> / <sub>775</sub> Nord Sud
"	22	Thémont, S. A. Ave. Esplanade	14- <sup>158</sup> / <sub>159</sub>
déc.	6	Corbeil, A. G. rue Clarke	11-101C

~~11-195~~ ?

Ville de St. Louis.

Liste des permis délivrés en 1904  
pour construction de branchements  
d'égouts et dont les bénéficiaires  
n'ont pas été portés au rôle de  
répartition des redevances à être faites  
par la "Montreal Water and Power  
Co." pour l'année 1905.

1904

mai	18	E. D. Roy,	rue Laurette	lot 10	10-353 10-354
juillet	4	A. Gaudetroy,	rue Hutchison	"	12-1541 12-1551
"	28	R. Ballantyne,	rue Waverley	"	11.609 Nord
août	9	Vitor Giroux	rue Cadieux	"	137.144
"	15	J. Gustin	rue St. Laurent	"	81 cad.
"	17	M. Filion	rue Clarke	"	11.452 Sud
"	17	Montreal Ins. and F. Co.	Ave. du Parc	"	12.11.7 Nord
"	22	Davis	rue St. Louis	"	12.2.52
"	29	Emis Lette	rue St. Laurent	"	60A cad.
sept.	1 <sup>er</sup>	J. Brewer	rue St. Louis	"	11.185
"	6	Eugene Faillon	rue St. Laurent	"	11-3205 11-3206
"	12	P. Froidevaux	rue Cadieux	"	137.146
"	16	E. Faillon	rue St. Laurent	"	11.213
"	28	E. Delorme	rue St. Laurent	"	91 cad.
octobre	6	H. Duquette	rue St. Dominique	"	10.240
"	18	Banque des Marchands,	rue St. Louis	"	76 cad.
"	19	E. Bastien	rue Clarke	"	11.501 Nord
"	28	Gouvernement fédéral	rue St. Laurent	"	74 cad. parti
"	16	R. Mc. Kenzie	rue Ed. Clarke	"	12.2.18