

VILLE DE SAINT-LOUIS

ÉGOUTS ET AQUEDUC

**Répartitions des coûts pour
les égouts**

**18 décembre 1902 -
29 juin 1907**

P49/C5,38

Copie du Bureau

Ville de St. Louis

Répartition du coût des égouts de la Ville.

Rue Elmire.

*3.6005
1856
1857
1858
1859
1860*

*répartition ég.
V. J. J.*

Noms des propriétaires de la rue	Nombres du cadastre		Front des lots en mesure anglaise		Taux du coût par pied de front	Coût total de la répartition pour chacun des lots.
	N ^o primitifs	N ^o subdiv.	feet	inches		
<u>Côté Sud.</u>						
<u>Rue Georges Hippolyte.</u>						
	137	122	25	0	⁴³⁰⁵ 3.6005	85 76
	.	123	25	0	.	85 76
	.	124	25	0	.	85 76
	.	125	25	0	.	85 77
	.	126	25	0	.	85 76
	.	127	25	0	.	85 76
	137	128	25	0	.	85 76
<u>Rue Cadieux</u>						
	137	181	25	0	.	85 77
	.	182	25	0	.	85 76
	.	183	25	0	.	85 76
	.	184	25	0	.	85 76
	.	185	25	0	.	85 77
	.	186	25	0	.	85 76
	137	187	25	0	.	85 76
<u>Avenue de l'Hôtel de Ville</u>						
<u>Côté Nord.</u>						
<u>Rue Georges Hippolyte</u>						
	137	189	25	0	.	85 76
	.	190	25	0	.	85 77
	.	191	25	0	.	85 76
	à reporter		425	0	\$	1502 14 1457 96

Rue Elmire. (suite)

Noms des propriétaires de la rue	Nombres du cadastre		Front des lots en mesure anglaise		Taux du Coût par pied de front	Coût total de la répartition pour chacun des lots.
	N ^{os} primitifs	N ^{os} subdivis	Pieds	Pouces		
			425	0		1457 96 1542 77
à reports						
	137	192	25	0	\$ 3.625	\$5 76
	.	193	25	0	.	\$5 76
	.	194	25	0	.	\$5 77
	137	195	25	0	.	\$5 76
<u>Rue Cadieux</u>						
	137	205	25	0	.	\$5 76
	.	206	25	0	.	\$5 76
	.	207	25	0	.	\$5 77
	.	208	25	0	.	\$5 76
	.	209	25	0	.	\$5 76
	.	210	25	0	.	\$5 76
	137	211	25	0	.	\$5 77
<u>Avenue de l'Hotel de Ville</u>						
Totaux			700	0	\$	2540 00 2401 35

Montreal, le 18 Décembre 1902.

Préparé par:
J. Ovide Vaivier
 Ingénieur de la Ville de Montréal

Ville de St. Louis

Calcul de la répartition du coût de
l'égout de la rue Elmire,

Montant de la soumission de M. M.
Pastuski & Valiquette, déduction faite
du coût du tuyau s'il en a, soit
\$ 2990.00 moins \$ 450.00 = \$ 2540.00

A déduire :

6 verges de manhole :	\$ 5.50	\$ 33.00	
2 couvercles de manhole :	\$ 10.00	20.00	
4 puits avec branchements :	\$ 50.00	200.00	253.00
			<u>\$ 2287.00</u>

A ajouter : 5% pour frais d'ingénieur 114.35
 Montant à répartir \$ 2401.35

Longueur totale des fronts des lots
sur lesquels la répartition doit
être faite. 700 pieds.

$$\text{Le taux par pied de front} = \frac{\$ 2401.35}{700} = \$ 3.4305$$

18 décembre 1902

2401.35 / 700 = 3.4305
 3021 350

RUE GEORGES HIPPOLYTE	137-123 - 123 - 124 - 125 - 126 - 127 137-128	RUE	137-189 - 190 - 191 - 192 - 193 - 194 137-196	
	RUE GADIEUX	ELMIRE	137-206 - 206 - 207 - 208 - 209 - 210 137-211	AVE. DE L'HOTEL DE VILLE

P49/C5,38

4

1 2 3 4 5 6 7 8

*répartition
égout*

18 Décembre,

2

A. P. Vincent, Ecr.
Sec. Trés. de la Corporation
de la Ville de St. Louis.

Cher Monsieur,

J'ai l'honneur de vous transmettre ci-jointe, la
répartition du coût de l'égout de la rue Elmire.

Dans l'espérance que vous trouverez le tout en
complet, je demeure, cher Monsieur,

Votre très dévoué serviteur,

J.P.V.

P49/C5,38

0 5

1 2 3 4 5 6 7 8

*repartition de la
ville de St. Louis*

Montréal le 28 Janvier, 1903.

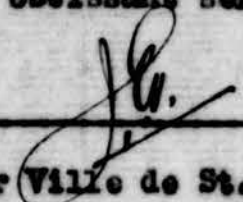
A. F. Vincent, Ecr. Secrétaire-Trésorier
de la Corporation de la
Ville de St. Louis.

Cher Monsieur,

J'ai l'honneur de vous remettre ci-jointe la liste
de répartition du coût de l'égout de la rue Linaire construit
chez vous en 1902.

Dans l'espérance que vous trouverez le tout au
complet, je demeure, cher Monsieur,

Votre très obéissant serviteur,



Ingénieur Ville de St. Louis.

P49/C5,38

1 2 3 4 5 6 7 8

Repartitions Cmt
établi
Vice des Trm

le 24 Mars 1905.

Mons. A. F. Vincent
Secrétaire - Trésorier
Ville de St. Louis

Cher Monsieur

J'ai l'avantage de vous transmettre sous ce pli les rôles de répartition du coût des égouts des mes SANGUINET & LAURETTA construits par les entrepreneurs M. M. BASTIEN & VALIQUETTE.

Le coût de la Traverse du C. P. A. ayant été déterminé pour être réparti à présent et ultérieurement sur toute la rue SANGUINET, du sud au nord.

Veuillez agréer, cher Monsieur, l'expression de mes sentiments dévoués,

J. Guite Vanier
Ingénieur Ville de St. Louis -

P49/C5,38

1 2 3 4 5 6 7 8

Copie du bureau
41 lots


Ville de St. Louis.

Répartition du coût des égouts de la Ville.

Rue Tanguinet

(de rue du Carmel à Rue du Dépôt)

Noms des propriétaires de la rue	Numéros du cadastre		Front des lots		Taux du coût par pied de front	Montant total de la répartition pour chacun des lots.
	N ^{os} primitifs	N ^{os} de subdiv.	Pieds	Pouces		
<u>Côté Ouest</u>						
					4.5155	139 98
	174	91	31	0	5.0000	155 69 139 98
	"	93	31	0	"	155 69 139 98
	"	95	31	0	"	155 69 139 98
	"	97	31	0	"	155 69 139 98
	"	99	31	0	"	155 69 139 98
	"	101	31	0	"	155 69 139 98
	"	103	31	0	"	155 69 139 98
	"	105	31	0	"	155 69 139 98
	"	107	31	0	"	155 69 139 98
	"	109	30	0	"	150 65 135 47
	"	111	30	0	"	150 65 135 47
	"	113	30	0	"	150 65 135 47
	"	115	30	0	"	150 65 135 47
	"	117	30	0	"	150 65 135 47
	"	119	30	0	"	150 65 135 47
	"	121	30	0	"	150 65 135 47
	"	123	30	0	"	150 65 135 47
	"	125	30	0	"	150 65 135 47
	"	127	30	0	"	150 65 135 47
	"	129	30	0	"	150 65 135 47
	174	131	30	0	"	150 65 135 47
à reporter			639 0		#	2208 88 2885 46



P49/C5,38



23 mars 1905.

Ville de St. Louis -

Répartition du coût de l'égout rue Sanguinet.
(entre les rues du Carmel et le C.P.R.)

Montant du contrat de M. M. Bastien et Voliquette
pour la construction de l'égout rue Sanguinet, y
compris le tuyau en fer de 1.0" de diamètre posé
sous le C.P.R. \$ 7700.00

Supplément pour 33 $\frac{1}{2}$ verges d'égout en brique 891.00

Dépense totale \$ 8591.00

À déduire : Coût du tuyau sous le C.P.R. 1000.00

Reste coût net de l'égout en brique \$ 7591.00

À déduire : 8 puits avec branchement : \$ 50⁰⁰ \$ 400.00

4 couvercles de manholes : 10⁰⁰ 40.00

10.70 verges c^{te} de manholes : 55⁰⁰ 58.85 498.85

\$ 7092.15

À ajouter : Reste part dans le coût du tuyau posé
sous le C.P.R. 184.35

\$ 7276.50

À ajouter : 5% sur \$ 7276.50 pour frais d'ingénieur 363.83

Montant réparti \$ 7640.33

Longueur totale des fronts des lots sur lesquels
la répartition doit être faite = 1692 pieds.

Le taux par pied de front = $\frac{7640.33}{1692} = 4.5155$

23 mars 1905

Ville de St. Louis

Répartition du coût de l'égout rue Sanguinet -
(entre les rues du Carmel et Suzanne)

Calcul de la Répartition du coût du tuyau en fer sous le C.P.R.

Front des lots

Côté Ouest - (de prolongement côté Nord Carmel à côté Sud Suzanne)
de Carmel à Ave. du Dépôt - 844 pieds
de C.P.R. (Nord) à St. Charles 455 .
de St. Charles à Comte 855 .
de Comte à Beaubien 892 .
de Beaubien à St. Zotique 994 .
de St. Zotique à Suzanne 536 .
Front des lots, côté Ouest = 4576 pieds

Côté Est - (de côté Nord Carmel à côté Nord Suzanne)
de Carmel à C.P.R. (Sud) 848
de C.P.R. (Nord) à de Fleuchement 332
de de Fleuchement à Comte 962
de Comte à Beaubien 884
de Beaubien à St. Zotique 984
de St. Zotique à Nord Suzanne. 592
Front des lots, côté Est. 4602 pieds
 $4576 + 4602 = 9178 =$ front total des lots.

Le coût total du tuyau en fer de 1'0" de diamètre posé
sous les voies du C.P.R. est évalué à \$ 1000.00
Le taux de la répartition par pied de front = $\frac{\$ 1000.00}{9178} = 0.108956$

Montant à ajouter au coût de l'égout à répartir :

1^{re} rue Sanguinet (de Carmel à C.P.R.) = $1692 \times 0.108956 = \$ 184.35$
2^e " " (de C.P.R. à Suzanne) = $7486 \times 0.108956 = \$ 815.65$
Soit en totalité \$ 1000.00

Répartition du coût de l'égoût
rue Sanguinet

(entre la rue du Carmel et l'Ave.
du Dépôt)

Quantités pour servir à l'évaluation
du montant de la dépense occasion-
née par la pose d'un tuyau en fer
de 12" à la traverse du C.P.R. -

Longueur du tuyau de 12" = 144 pieds

Profondeur moyenne de la tranchée = 11.34 pieds.

" " du creusage dans la terre = 3.90 pieds

" " de l'excavation dans le roc = 7.44 "

144	Pds pourants de tuyaux de 12" en fonte pressé	@ 2.20	316.80
30	C.yd. earth excavation	@ 0.50	15.00
140	" " rock "	@ 3.00	420.00
170	" " backfilling	@ 2.25	42.50
90	" " surplus pipe casted		
	off freight way	@ 0.60	54.00
			<u>\$848.30</u>
	Unforeseen, Shoring, mura- terings etc		\$151.70
			<u>\$1000.00</u>

N.B. - Le montant de \$1000.00 dont détail ci-dessus, est
à répartir sur tous les lots compris entre la ligne Nord
de la rue du Carmel et la ligne ~~Nord~~ Nord de la
rue Suzanne, pour le côté Est Sanguinet et entre le
prolongement de la ligne Nord de la rue du Carmel
et la ligne Sud de la rue Suzanne pour le Côté Ouest
Sanguinet.

Copie du Bureau

Ville de St. Louis.

Répartition du coût des égouts de la Ville.
Rue Lauretta,
 (de St. Dominique à Casgrain)

Noms des propriétaires de la rue	Numéros du cadastre		Front des lots en mesure par anglaite		Taux du coût par pied de front	Montant total de la répartition pour chacun des lots.	
	N ^o primitif	N ^o de substitution	Pieds	Pouces		\$	¢
<u>Côté Sud.</u>							
<u>Rue St. Dominique</u>							
	10	262	26	0	5.7994	150	79
	"	262 ^A	24	0	"	139	18
	"	263	24	0	"	139	19
	"	263 ^A	24	0	"	139	18
	"	264	24	0	"	139	19
	"	264 ^A	24	0	"	139	18
	10	265	26	0	"	150	79
<u>Rue Casgrain.</u>							
<u>Côté Nord</u>							
<u>Rue St. Dominique</u>							
	10	435	26	0	"	150	79
	"	435 ^A	24	0	"	139	18
	"	436	24	0	"	139	19
	"	436 ^A	24	0	"	139	18
	"	437	24	0	"	139	19
	"	437 ^A	24	0	"	139	18
	10	438	26	0	"	150	79
<u>Rue Casgrain.</u>							
					344	0	\$ 1995 00

Montreal le 2 février 1905

Préparé par:

V. Ingénieur de la Ville de St. Louis.

Ville de St. Louis.

Calcul de la répartition du coût de l'égout de la
rue Sauratta (entre les rues St. Dominique et Casgrain)

Montant du contrat de M. M. Bastien et
 Valiquette pour l'égout de la rue Sauratta - \$ 2000.00

A déduire :

2 puits avec branchements \$ 50.00 = 100.00
 \$ 1900.00


A ajouter :

5% sur \$ 1900.00 pour frais d'ingénieur 95.00
 Montant réparti \$ 1995.00

Longueur totale des fronts des lots sur
 lesquels la répartition doit être faite = 344 pieds.

Et taxa par pied de front = $\frac{\$1995}{344} = \5.7994

1995 / 344 = 5.7994
 1995
 1720
 2750
 3440
 3440
 3440
 3440
 1440
 1876
 64



P49/C5,38



répartition
des
fruits

Montréal le 23 mars 1906

A son Honneur le Maire et
Messieurs les Conseillers de la Ville
de St. Louis

Messieurs, En réponse à une demande de votre
J'ai l'honneur de vous faire l'appas
que le coût final des travaux d'égout
de la rue Sauretta (de la rue St. Dominique
à l'Avenue Casgrain) à répartir sur
les propriétés de chaque côté de la dite
rue est de \$ 1995.00, frais d'ingénieur
compris. Le coût des ~~travaux~~ des
fruitards, s'élevant à \$ 105.00, et formant
la quote part de la Corporation, a, au
préalable, été déduit.

Veuillez agréer, Messieurs, l'assu-
rance de mes sentiments dévoués

Ingénieur de la Ville de St. Louis

Longueur totale de l'égout 77 verges.
Nombre de fruitards = 2

VILLE DE St. Louis.

COMTE D'HOCHELAGA, P. Q.

RÉPARTITION DU COÛT DES ÉGOUTS DE LA VILLE.
(À l'exclusion du coût du système de pompage.)

RUE Alma (de Fuzan à St. Charles)

Répartition du coût de l'égout en tranche de 3'2', de dimensions intérieures, suivant REGLEMENTS Municipaux en vigueur.

NOMS DES PROPRIÉTAIRES	Nos. du Cadastre		Fronts des lots en mesures anglaises		Taux de la répartition par pied de front	Montant de la répartition pour chacun des lots ou parties de lots.	REMARQUES
	Nos. Primitifs	Nos. de Subd.	Pieds	Pouces			
<u>Côté Ouest</u>							
<u>Mathilde B. Drapeau</u>	10	1754	50	0	<u>4.53</u>	226.50	
<u>Ruelle</u>							
<u>Normidas Meilleur</u>	10	1746	25	0	"	113.25	
"	"	1745	25	0	"	113.25	
<u>Louis Beaubien</u>	"	1744	25	0	"	113.25	
"	"	1743	25	0	"	113.25	
<u>Adélard Paquette</u>	"	1742	25	0	"	113.25	
<u>Louis Beaubien</u>	"	1741	25	0	"	113.25	
"	"	1740	25	0	"	113.25	
<u>Ferdinand Charette</u>	"	1739	25	0	"	113.25	
<u>J. Ste. Chartrand</u>	"	1738	25	0	"	113.25	
"	"	1737	25	0	"	113.25	
<u>Messime Lauzon</u>	"	1736	25	0	"	113.25	
<u>Messime Legault, fils.</u>	"	1735	25	0	"	113.25	
<u>Ruelle</u>							
<u>Stanislas Chalifoux</u>	10	1720	50	0	"	226.50	
<u>Rue St. Lonique</u>							
<u>Telephonie</u>	10	1518	50	0	"	226.50	
<u>@ Reportes</u>			450	0	"	2037.50	

Rue Alma (suite)

NOMS DES PROPRIETAIRES	Nos. du Cadastre		Fronts des lots en mesures anglaises		Taux de la répartition par pied de front	Montant de la répartition pour chacun des lots ou parties de lots.	REMARQUES
	Nos. Primitifs	Nos. de Subd.	Pieds	Pouces			
Reports			450	0		2038.50	
Quelle							
L. N. Dupuis	10	1510	26	0	153	117.78	
Louis Beaubien	"	1509	26	0	"	117.78	
"	"	1508	25	0	"	113.25	
"	"	1507	25	0	"	113.25	
"	"	1506	25	0	"	113.25	
"	"	1505	25	0	"	113.25	
Théophile Larose, fils	"	1504	25	0	"	113.25	
"	"	1503	25	0	"	113.25	
"	"	1502	25	0	"	113.25	
Louis Beaubien	"	1501	25	0	"	113.25	
"	"	1500	25	0	"	113.25	
Emma M. G. Roddick	"	1499	25	0	"	113.25	
Louis Beaubien	"	1498	25	0	"	113.25	
"	"	1497	25	0	"	113.25	
Auguste Roy	"	1496	25	0	"	113.25	
Louis Beaubien	"	1495	25	0	"	113.25	
Joseph Clavel	"	1494	25	0	"	113.25	
Louis Beaubien	"	1493	25	0	"	113.25	
Katie Cordinal	"	1492	25	0	"	113.25	
Louis Beaubien	"	1491	25	0	"	113.25	
Cerest Deinger	"	1490	25	0	"	113.25	
Odine Parent	"	1489	25	0	"	113.25	
Louise Bellevue	"	1488	25	0	"	113.25	
Edie Brinville	"	1487	25	0	"	113.25	
Louis Beaubien	"	1486	25	0	"	113.25	
"	"	1485	25	0	"	113.25	
"	"	1484	25	0	"	113.25	
"	"	1483	25	0	"	113.25	
Thomas Guzman aka D. Laplante	"	1482	26	0	"	117.78	
@ Reports			1178	0		5336.34	

Rue Alma suite

NOMS DES PROPRIETAIRES	Nos. du Cadastre		Fronts des lots en mesures anglaises		Taux de la répartition par pied de front	Montant de la répartition pour chacun des lots ou parties de lots.	REMARQUES
	Nos. Primitifs	Nos. de Subd.	Pieds	Pouces			
Reporte			1178	0		* 5336 34	
M. Pat. O'Donoghue	10	1481	76	0	* 453	117.70	
Ruelle							
Codefroy Bilodeau	10	1448	50	0	"	226.50	
Rue Beaubien							
Alphonse Bilodeau	10	947	50	0	"	226.50	
Ruelle							
Rodolphe Donati	10	943	76	0	"	117.70	
Rodrigue Brunet	"	942	75	0	"	113.75	
Valère Fother + J. Haudeau	"	941	75	0	"	113.75	
Alexandre Haudeau	"	940	75	0	"	113.75	
Etienne Poirier	"	939	75	0	"	113.75	
Siméon Loyer	"	938	75	0	"	113.75	
"	"	937	75	0	"	113.75	
Geo. N. Belange	"	936	75	0	"	113.75	
Pierre Riopel	"	935 ^A	75	0	"	113.75	
Pierre Mirrean	"	935	75	0	"	113.75	
Eugene Dufault	"	934 ^A	75	0	"	113.75	
"	"	934	75	0	"	113.75	
Dme E. Salorneau	"	933 ^A	75	0	"	113.75	
Médard Lafortune	"	933	75	0	"	113.75	
Dme R. Chagnon	"	932 ^A	75	0	"	113.75	
Truffe Guilbault	"	932	75	0	"	113.75	
Alain Dupont	"	931 ^A	75	0	"	113.75	
Fouis Beaubien	"	931	75	0	"	113.75	
Joseph McKeau	"	930 ^A	75	0	"	113.75	
Fouis Beaubien	"	930	75	0	"	113.75	
Joseph Parizeau	"	929 ^A	75	0	"	113.75	
Fouis Beaubien	"	929	75	0	"	113.75	
H. Haugon	"	928 ^A	75	0	"	113.75	
Louis Girard	"	928	75	0	"	113.75	
Reporte			1905	0		* 8629 65	

Rue Alma (Suite)

NOMS DES PROPRIETAIRES	Nos. du Cadastre		Fronts des lots en mesures anglaises		Taux de la répartition par pied de front	Montant de la répartition pour chacun des lots ou parties de lots.	REMARQUES
	Nos. Primitifs	Nos. de Subd.	Pieds	Pouces			
<i>Reporto</i>			1905	0		\$8629.65	
<i>Lucrezia Prud'homme</i>	10	927 ^A	75	0	453	113.75	
"	"	927	76	0	"	117.78	
<i>Ruelle</i>							
<i>Louis Beaubien</i>	10	909	50	0	"	226.50	
<i>Rue Comte</i>							
<i>Louis Beaubien</i>	10	647	50	0	"	226.50	
<i>Ruelle</i>							
<i>Louis Beaubien</i>	10	678	75	0	"	113.75	
"	"	679	75	0	"	113.75	
"	"	676	75	0	"	113.75	
"	"	675	75	0	"	113.75	
"	"	674	75	0	"	113.75	
"	"	673	75	0	"	113.75	
"	"	672	75	0	"	113.75	
"	"	671 ^A	75	0	"	113.75	
"	"	671	75	0	"	113.75	
"	"	670 ^A	75	0	"	113.75	
"	"	670	75	0	"	113.75	
"	"	669 ^A	75	0	"	113.75	
<i>Delix Labelle</i>	"	619	75	0	"	113.75	
"	"	618 ^A	75	0	"	113.75	
<i>Louis Beaubien</i>	"	618	75	0	"	113.75	
"	"	617 ^A	75	0	"	113.75	
"	"	617	75	0	"	113.75	
"	"	616 ^A	75	0	"	113.75	
"	"	616	75	0	"	113.75	
"	"	615 ^A	76	0	"	117.78	
"	"	615	76	0	"	117.78	
"	"	614 ^A	76	0	"	117.78	
<i>@Reporter</i>			2609	0		\$11818.77	

P49/C5,38



Rue Alma (suite)

NOMS DES PROPRIETAIRES	Nos. du Cadastre		Fronts des lots en mesures anglaises		Taux de la répartition par pied de front	Montant de la répartition pour chacun des lots ou parties de lots.	REMARQUES
	Nos. Primitifs	Nos. de Subd.	Pieds	Pouces			
<i>Reports</i>							
<i>Louis Beaubien</i>	10	614	76	0	453	117.78	
"	"	613A	76	0	"	117.78	
"	"	613	76	0	"	117.78	
"	"	612A	76	0	"	117.78	
"	"	612	76	0	"	117.78	
"	"	611A	76	0	"	117.78	
"	"	611	76	0	"	117.78	
<i>Cote Est</i>							
<i>Alphonse Verreille</i>	10	1772	31	0	"	140.43	
<i>Louis Beaubien</i>	"	1771	31	0	"	140.43	
"	"	1770	31	0	"	140.43	
"	"	1769	31	0	"	140.43	
"	"	1768	31	0	"	140.43	
<i>M^{te} St. Anand</i>	"	1767	31	0	"	140.43	
<i>Louis Beaubien</i>	"	1766	31	0	"	140.43	
"	"	1765	31	0	"	140.43	
<i>Henri Paquette</i>	"	1764	32	0	"	144.96	
<i>Louis Beaubien</i>	"	1763	32	0	"	144.96	
"	"	1762	32	0	"	144.96	
"	"	1761	32	0	"	144.96	
"	"	1760	32	0	"	144.96	
"	"	1759	32	0	"	144.96	
"	"	1758	32	0	"	144.96	
<i>Alfred Larivée</i>	"	1757	32	0	"	144.96	
<i>Antoine Desjardins</i>	"	1756	32	0	"	144.96	
<i>Rue St. Lotique</i>							
<i>Louis Beaubien</i>	10	1550	33	0	"	149.49	
"	"	1549	33	0	"	149.49	
<i>@Reports</i>			3343	0		15370.29	

Rue Alma (suite)

NOMS DES PROPRIETAIRES	Nos. du Cadastre		Fronts des lots en mesures anglaises		Taux de la répartition par pied de front	Montant de la répartition pour chacun des lots ou parties de lots.	REMARQUES
	Nos. Primitifs	Nos. de Subd.	Pieds	Pouces			
<i>Reporte</i>			3393	0		15370-29	
<i>Louis Beaubien</i>	10	N48	32	0	<i>453</i>	144-96	
"	"	N27	32	0	"	144-96	
"	"	N46	32	0	"	144-96	
"	"	N25	32	0	"	144-96	
"	"	N44	32	0	"	144-96	
"	"	N43	32	0	"	144-96	
"	"	N42	32	0	"	144-96	
"	"	N41	32	0	"	144-96	
"	"	N40	32	0	"	144-96	
"	"	N39	32	0	"	144-96	
"	"	N38	32	0	"	144-96	
"	"	N37	32	0	"	144-96	
"	"	N36	32	0	"	144-96	
"	"	N35	32	0	"	144-96	
"	"	N34	32	0	"	144-96	
<i>Dr. J. O. Minnie Duellé</i>	"	N33	32	0	"	144-96	
<i>Antoine Beauséjour</i>	"	N32	32	0	"	144-96	
"	"	N31	32	0	"	144-96	
<i>Louis Beaubien</i>	"	N30	32	0	"	144-96	
<i>Joseph Vaillancourt</i>	"	N29	32	0	"	144-96	
<i>Louis Beaubien</i>	"	N28	32	0	"	144-96	
"	"	N27	32	0	"	144-96	
<i>George Lafontaine</i>	"	N26	32	0	"	144-96	
<i>Maurice Blais</i>	"	N25	32	0	"	144-96	
<i>Napoléon Latour</i>	"	N24	32	0	"	144-96	
<i>Alphonse Lévesque</i>	"	N23	32	0	"	144-96	
<i>René Van der Lugt</i>	"	N22	32	0	"	144-96	
"	"	N21	32	0	"	144-96	
"	"	N20	32	0	"	144-96	
<i>Rue Beaubien</i>							
<i>@ Reporte</i>			4321	0		19574.13	

Rue Alma (suite)

NOMS DES PROPRIETAIRES	Nos. du Cadastre		Fronts des lots en mesures anglaises		Taux de la répartition par pied de front	Montant de la répartition pour chacun des lots ou parties de lots.	REMARQUES
	Nos. Primitifs	Nos. de Subd.	Pieds	Pouces			
Reporto			4321	0		19574-13	
Moi Simonneau	10	967	28	0	*453	126.84	
Joseph Houde	"	966	32	0	"	144.96	
Joseph Larouche	"	965	32	0	"	144.96	
Joseph Lemieux	"	964	32	0	"	144.96	
Louis Beaubien	"	963	32	0	"	144.96	
Aimé Dion	"	962	32	0	"	144.96	
Stephen Vallée	"	961	32	0	"	144.96	
Louis Beaubien	"	960	32	0	"	144.96	
"	"	959	32	0	"	144.96	
"	"	958 ^A	32	0	"	144.96	
"	"	958	32	0	"	144.96	
Hermes Corbeil	"	957 ^A	32	0	"	144.96	
Ulric Lauzon	"	957	32	0	"	144.96	
Edouard Girard	"	956 ^A	32	0	"	144.96	
Louis Beaubien	"	956	32	0	"	144.96	
Alfred Norwood	"	955 ^A	32	0	"	144.96	
Louis Beaubien	"	955	32	0	"	144.96	
"	"	954 ^A	32	0	"	144.96	
Albert Paquette	"	954	32	0	"	144.96	
Louis Beaubien	"	953 ^A	32	0	"	144.96	
"	"	953	32	0	"	144.96	
Jos. Morette	"	952 ^A	32	0	"	144.96	
Louis Beaubien	"	952	32	0	"	144.96	
"	"	951 ^A	32	0	"	144.96	
J. Grenon	"	951	32	0	"	144.96	
J. + Bastien	"	950 ^A	32	0	"	144.96	
"	"	950	32	0	"	144.96	
Louis Beaubien	"	949	32	0	"	144.96	
Rue Comte							
Louis Beaubien	10	609	33	0	"	149.49	
a Reporto			5246	0	*23764	38	

Rep Alma (suite)

NOMS DES PROPRIETAIRES	Nos. du Cadastre		Fronts des lots en mesures anglaises		Taux de la répartition par pied de front	Montant de la répartition pour chacun des lots ou parties de lots.	REMARQUES
	Nos. Primitifs	Nos. de Subd.	Pieds	Pouces			
<i>Reports</i>			5246	0		23764.38	
<i>Louis Beaubien</i>	10	608	33	0	453	149.49	
"	"	607	33	0	"	149.49	
"	"	606	33	0	"	149.49	
"	"	605	33	0	"	149.49	
"	"	604	33	0	"	149.49	
"	"	603	33	0	"	149.49	
"	"	602	33	0	"	149.49	
"	"	601	33	0	"	149.49	
"	"	600	33	0	"	149.49	
"	"	599	33	0	"	149.49	
"	"	598	33	0	"	149.49	
"	"	597	33	0	"	149.49	
"	"	596	33	0	"	149.49	
"	"	595	33	0	"	149.49	
"	"	594	33	0	"	149.49	
"	"	593	33	0	"	149.49	
"	"	592	33	0	"	149.49	
"	"	591A	33	0	"	149.49	
"	"	591	33	0	"	149.49	
"	"	590A	33	0	"	149.49	
"	"	590	33	0	"	149.49	
"	"	589A	33	0	"	149.49	
"	"	589	32	0	"	144.96	
"	"	588A	32	0	"	144.96	
"	"	588	32	0	"	144.96	
<i>Rue St Charles</i>							
<i>Totant</i>			6068	0		727488.04	

Montreal, le 1^{er} avril 1907
(signé) J. Guite-Vannès
Inspecteur de la Ville de St Louis

Préparé par:

VILLE DE

St-Jean

Bureau

COMTE D'HOCHELAGA, P. O.

RÉPARTITION DU COÛT DES ÉGOUTS DE LA VILLE

Coût de système de Paris pour l'égout

RUE

Abma

(de Suzanne à St Charles)

Répartition du coût de l'égout en _____ de _____ de dimensions _____ suivant REGLEMENTS Municipaux en vigueur.

NOMS DES PROPRIETAIRES	Nos. de Cadastre		Frais des lots en mètres carrés		Taux de la répartition (pourcentage de lot)	Montant de la répartition pour chacun des lots	REMARQUES
	Primitif	Actuel	Front	Fonds			
<i>Route Ouest</i>	10	1934	50	0	20%	\$ 26.00	
<i>Tuelle</i>	10	1746	25	0	"	13.00	
	"	1747	25	0	"	13.00	
	"	1748	25	0	"	13.00	
	"	1743	25	0	"	13.00	
	"	1742	25	0	"	13.00	
	"	1741	25	0	"	13.00	
	"	1740	25	0	"	13.00	
	"	1739	25	0	"	13.00	
	"	1738	25	0	"	13.00	
	"	1737	25	0	"	13.00	
	"	1736	25	0	"	13.00	
	"	1735	25	0	"	13.00	
	"	1734	25	0	"	13.00	
	"	1733	25	0	"	13.00	
	"	1732	25	0	"	13.00	
	"	1731	25	0	"	13.00	
	"	1730	25	0	"	13.00	
	"	1729	25	0	"	13.00	
	"	1728	25	0	"	13.00	
	"	1727	25	0	"	13.00	
	"	1726	25	0	"	13.00	
	"	1725	25	0	"	13.00	
	"	1724	25	0	"	13.00	
	"	1723	25	0	"	13.00	
	"	1722	25	0	"	13.00	
	"	1721	25	0	"	13.00	
	"	1720	25	0	"	13.00	
	"	1719	25	0	"	13.00	
	"	1718	25	0	"	13.00	
	"	1717	25	0	"	13.00	
	"	1716	25	0	"	13.00	
	"	1715	25	0	"	13.00	
	"	1714	25	0	"	13.00	
	"	1713	25	0	"	13.00	
	"	1712	25	0	"	13.00	
	"	1711	25	0	"	13.00	
	"	1710	25	0	"	13.00	
	"	1709	25	0	"	13.00	
	"	1708	25	0	"	13.00	
	"	1707	25	0	"	13.00	
	"	1706	25	0	"	13.00	
	"	1705	25	0	"	13.00	
	"	1704	25	0	"	13.00	
	"	1703	25	0	"	13.00	
	"	1702	25	0	"	13.00	
	"	1701	25	0	"	13.00	
	"	1700	25	0	"	13.00	
	"	1699	25	0	"	13.00	
	"	1698	25	0	"	13.00	
	"	1697	25	0	"	13.00	
	"	1696	25	0	"	13.00	
	"	1695	25	0	"	13.00	
	"	1694	25	0	"	13.00	
	"	1693	25	0	"	13.00	
	"	1692	25	0	"	13.00	
	"	1691	25	0	"	13.00	
	"	1690	25	0	"	13.00	
	"	1689	25	0	"	13.00	
	"	1688	25	0	"	13.00	
	"	1687	25	0	"	13.00	
	"	1686	25	0	"	13.00	
	"	1685	25	0	"	13.00	
	"	1684	25	0	"	13.00	
	"	1683	25	0	"	13.00	
	"	1682	25	0	"	13.00	
	"	1681	25	0	"	13.00	
	"	1680	25	0	"	13.00	
	"	1679	25	0	"	13.00	
	"	1678	25	0	"	13.00	
	"	1677	25	0	"	13.00	
	"	1676	25	0	"	13.00	
	"	1675	25	0	"	13.00	
	"	1674	25	0	"	13.00	
	"	1673	25	0	"	13.00	
	"	1672	25	0	"	13.00	
	"	1671	25	0	"	13.00	
	"	1670	25	0	"	13.00	
	"	1669	25	0	"	13.00	
	"	1668	25	0	"	13.00	
	"	1667	25	0	"	13.00	
	"	1666	25	0	"	13.00	
	"	1665	25	0	"	13.00	
	"	1664	25	0	"	13.00	
	"	1663	25	0	"	13.00	
	"	1662	25	0	"	13.00	
	"	1661	25	0	"	13.00	
	"	1660	25	0	"	13.00	
	"	1659	25	0	"	13.00	
	"	1658	25	0	"	13.00	
	"	1657	25	0	"	13.00	
	"	1656	25	0	"	13.00	
	"	1655	25	0	"	13.00	
	"	1654	25	0	"	13.00	
	"	1653	25	0	"	13.00	
	"	1652	25	0	"	13.00	
	"	1651	25	0	"	13.00	
	"	1650	25	0	"	13.00	
	"	1649	25	0	"	13.00	
	"	1648	25	0	"	13.00	
	"	1647	25	0	"	13.00	
	"	1646	25	0	"	13.00	
	"	1645	25	0	"	13.00	
	"	1644	25	0	"	13.00	
	"	1643	25	0	"	13.00	
	"	1642	25	0	"	13.00	
	"	1641	25	0	"	13.00	
	"	1640	25	0	"	13.00	
	"	1639	25	0	"	13.00	
	"	1638	25	0	"	13.00	
	"	1637	25	0	"	13.00	
	"	1636	25	0	"	13.00	
	"	1635	25	0	"	13.00	
	"	1634	25	0	"	13.00	
	"	1633	25	0	"	13.00	
	"	1632	25	0	"	13.00	
	"	1631	25	0	"	13.00	
	"	1630	25	0	"	13.00	
	"	1629	25	0	"	13.00	
	"	1628	25	0	"	13.00	
	"	1627	25	0	"	13.00	
	"	1626	25	0	"	13.00	
	"	1625	25	0	"	13.00	
	"	1624	25	0	"	13.00	
	"	1623	25	0	"	13.00	
	"	1622	25	0	"	13.00	
	"	1621	25	0	"	13.00	
	"	1620	25	0	"	13.00	
	"	1619	25	0	"	13.00	
	"	1618	25	0	"	13.00	
	"	1617	25	0	"	13.00	
	"	1616	25	0	"	13.00	
	"	1615	25	0	"	13.00	
	"	1614	25	0	"	13.00	
	"	1613	25	0	"	13.00	
	"	1612	25	0	"	13.00	
	"	1611	25	0	"	13.00	
	"	1610	25	0	"	13.00	
	"	1609	25	0	"	13.00	
	"	1608	25	0	"	13.00	
	"	1607	25	0	"	13.00	
	"	1606	25	0	"	13.00	
	"	1605	25	0	"	13.00	
	"	1604	25	0	"	13.00	
	"	1603	25	0	"	13.00	
	"	1602	25	0	"	13.00	
	"	1601	25	0	"	13.00	
	"	1600	25	0	"	13.00	
	"	1599	25	0	"	13.00	
	"	1598	25	0	"	13.00	
	"	1597	25	0	"	13.00	
	"	1596	25	0	"	13.00	
	"	1595	25	0	"	13.00	
	"	1594	25	0	"	13.00	
	"	1593	25	0	"	13.00	
	"	1592	25	0	"	13.00	
	"	1591	25	0	"	13.00	
	"	1590	25	0	"	13.00	
	"	1589	25	0	"	13.00	
	"	1588	25	0	"	13.00	
	"	1587	25	0	"	13.00	
	"	1586	25	0	"	13.00	
	"	1585	25	0	"	13.00	
	"	1584	25	0	"	13.00	
	"	1583	25	0	"	13.00	
	"	1582	25	0	"	13.00	
	"	1581	25	0	"	13.00	
	"	1580	25	0	"	13.00	
	"	1579	25	0	"	13.00	
	"	1578	25	0	"	13.00	
	"	1577	25	0	"	13.00	
	"	1576	25	0	"	13.00	
	"	1575	25	0	"	13.00	
	"	1574	25	0	"	13.00	
	"	1573	25	0	"	13.00	
	"	1572	25	0	"	13.00	
	"	1571	25	0	"	13.00	
	"	1570	25	0	"	13.00	
	"	1569	25	0	"	13.00	
	"	1568	25	0	"	13.00	
	"	1567	25	0</			

VILLE DE St Louis

Bureau

COMTE D'HOCHELAGA, P. Q.

RÉPARTITION DU COÛT DES ÉGOÛTS DE LA VILLE.
Coût du système de pompage exclusivement.

RUE Abna (de Suzanne à St Charles)

Répartition du coût de l'égout en de de de dimensions intérieures, suivant REGLEMENTS Municipaux en vigueur.

NOMS DES PROPRIETAIRES	Nos. du Cadastre		Fronts des lots en mesures anglaises		Taux de la répartition par pied de front	Montant de la répartition pour chacun des lots ou parties de lots.	REMARQUES
	Nos. Primitifs	Nos. de Subd.	Pieds	Pouces			
<u>B. St-Ouen</u>	10	1754	50	0	0.52	\$ 36 00	
<u>Truelle</u>	10	1746	25	0	"	13 00	
	"	1745	25	0	"	13 00	
	"	1744	25	0	"	13 00	
	"	1743	25	0	"	13 00	
	"	1742	25	0	"	13 00	
	"	1741	25	0	"	13 00	
	"	1740	25	0	"	13 00	
	"	1739	25	0	"	13 00	
	"	1738	25	0	"	13 00	
	"	1737	25	0	"	13 00	
	"	1736	25	0	"	13 00	
	"	1735	25	0	"	13 00	
<u>Truelle</u>	10	1720	50	0	"	26 00	
<u>Rue St-Julien</u>	10	1578	50	0	"	26 00	
<u>@ Reporter</u>			450	0		\$ 234 00	

Rue Alma (suite)

NOMS DES PROPRIETAIRES	Nos. du Cadastre		Fronts des lots en mesures anglaises		Taux de la répartition par pied de front	Montant de la répartition pour chacun des lots ou parties de lots.	REMARQUES
	Nos. Primitifs	Nos. de Subd.	Pieds	Pouces			
<u>Repente</u> <u>Ruelle</u>			450			234 00	
	10	1510	26	0	0.52	13 52	
	"	1509	26	0	"	13 52	
	"	1508	25	0	"	13 00	
	"	1507	25	0	"	13 00	
	"	1506	25	0	"	13 00	
	"	1505	25	0	"	13 00	
	"	1504	25	0	"	13 00	
	"	1503	25	0	"	13 00	
	"	1502	25	0	"	13 00	
	"	1501	25	0	"	13 00	
	"	1500	25	0	"	13 00	
	"	1499	25	0	"	13 00	
	"	1498	25	0	"	13 00	
	"	1497	25	0	"	13 00	
	"	1496	25	0	"	13 00	
	"	1495	25	0	"	13 00	
	"	1494	25	0	"	13 00	
	"	1493	25	0	"	13 00	
	"	1492	25	0	"	13 00	
	"	1491	25	0	"	13 00	
	"	1490	25	0	"	13 00	
	"	1489	25	0	"	13 00	
	"	1488	25	0	"	13 00	
	"	1487	25	0	"	13 00	
	"	1486	25	0	"	13 00	
	"	1485	25	0	"	13 00	
	"	1484	25	0	"	13 00	
	"	1483	25	0	"	13 00	
	"	1482	26	0	"	13 62	
@T LaFontaine			1178	0		612 56	

P49/C5,38



P49/C5,38

127



Rue Ahna (Suite)

NOMS DES PROPRIETAIRES	Nos. du Cadastre		Fronts des lots en mesures anglaises		Taux de la répartition par pied de front	Montant de la répartition pour chacun des lots ou parties de lots.	REMARQUES
	Nos. Primitifs	Nos. de Subd.	Pieds	Pouces			
Repants			1178	0		613 56	
	10	1481	26	0	0.52	13 52	
Ruelle							
	10	1448	50	0	"	26 00	
Rue Beaubien							
	10	947	50	0	"	26 00	
Ruelle							
	10	943	26	0	"	13 52	
	"	942	25	0	"	13 00	
	"	941	25	0	"	13 00	
	"	940	25	0	"	13 00	
	"	939	25	0	"	13 00	
	"	938	25	0	"	13 00	
	"	937	25	0	"	13 00	
	"	936	25	0	"	13 00	
	"	935 ^A	25	0	"	13 00	
	"	935	25	0	"	13 00	
	"	934 ^A	25	0	"	13 00	
	"	934	25	0	"	13 00	
	"	933 ^A	25	0	"	13 00	
	"	933	25	0	"	13 00	
	"	932 ^A	25	0	"	13 00	
	"	932	25	0	"	13 00	
	"	931 ^A	25	0	"	13 00	
	"	931	25	0	"	13 00	
	"	930 ^A	25	0	"	13 00	
	"	930	25	0	"	13 00	
	"	929 ^A	25	0	"	13 00	
	"	929	25	0	"	13 00	
	"	928 ^A	25	0	"	13 00	
	"	928	25	0	"	13 00	
	"	928	25	0	"	13 00	
@ Reporter			1905			996 60	

Rue Alma (suite)

NOMS DES PROPRIETAIRES	Nos. du Cadastre		Fronts des lots en mesures anglaises		Taux de la répartition par pied de front	Montant de la répartition pour chacun des lots ou parties de lots.	REMARQUES
	Nos. Primitifs	Nos. de Subd.	Pieds	Pouces			
<i>Rapport</i>			1905	0		170 60	
	10	927 ^A	25	0	0.52	13 00	
	"	927	26	0	"	13 52	
<i>Ruelle</i>	10	909	50	0	"	26 00	
<i>Rue Comte</i>	10	647	50	0	"	26 00	
<i>Ruelle</i>	70	629	25	0	"	13 00	
	"	627	25	0	"	13 00	
	"	626	25	0	"	13 00	
	"	625	25	0	"	13 00	
	"	624	25	0	"	13 00	
	"	623	25	0	"	13 00	
	"	622	25	0	"	13 00	
	"	621 ^A	25	0	"	13 00	
	"	621	25	0	"	13 00	
	"	620 ^A	25	0	"	13 00	
	"	620	25	0	"	13 00	
	"	619 ^A	25	0	"	13 00	
	"	619	25	0	"	13 00	
	"	618 ^A	25	0	"	13 00	
	"	618	25	0	"	13 00	
	"	617 ^A	25	0	"	13 00	
	"	617	25	0	"	13 00	
"	616 ^A	25	0	"	13 00		
"	616	25	0	"	13 00		
"	615 ^A	26	0	"	13 52		
"	615	26	0	"	13 52		
"	614 ^A	26	0	"	13 52		
<i>@ Rapporter</i>			2609	0		1356 68	

P49/C5,38



Rue Alma (suite)

NOMS DES PROPRIETAIRES	Nos. du Cadastre		Fronts des lots en mesures anglaises		Taux de la répartition par pied de front	Montant de la répartition pour chacun des lots ou parties de lots.	REMARQUES
	Nos. Primitifs	Nos. de Subd.	Pieds	Pouces			
<i>Reparts</i>			2609	0		1352 68	
	10	614	26	0	0.52	1352	
	"	613 ^A	26	0	"	1352	
	"	613	26	0	"	1352	
	"	612 ^A	26	0	"	1352	
	"	612	26	0	"	1352	
	"	611 ^A	26	0	"	1352	
	"	611	26	0	"	1352	
<u><i>Cote Est</i></u>	10	1792	31	0	"	16 12	
	"	1791	31	0	"	16 12	
	"	1790	31	0	"	16 12	
	"	1789	31	0	"	16 12	
	"	1788	31	0	"	16 12	
	"	1787	31	0	"	16 12	
	"	1766	31	0	"	16 12	
	"	1765	31	0	"	16 12	
	"	1764	32	0	"	16 64	
	"	1763	32	0	"	16 64	
	"	1762	32	0	"	16 64	
	"	1761	32	0	"	16 64	
	"	1760	32	0	"	16 64	
	"	1759	32	0	"	16 64	
	"	1758	32	0	"	16 64	
	"	1757	32	0	"	16 64	
	"	1756	32	0	"	16 64	
<u><i>Rue St Jolique</i></u>	10	1550	33	0	"	17 16	
	"	1549	33	0	"	17 16	
<i>@ Reporter</i>			3393			1764 36	

Rue Alma (suite)

NOMS DES PROPRIETAIRES	Nos. du Cadastre		Fronts des lots en mesures anglaises		Taux de la répartition par pied de front	Montant de la répartition pour chacun des lots ou parties de lots.	REMARQUES
	Nos. Primitifs	Nos. de Subd.	Pieds	Pouces			
<i>Trepants</i>			3393	0		1764 36	
	10	1548	32	0	0.52	16 64	
	"	1547	32	0	"	16 64	
	"	1546	32	0	"	16 64	
	"	1545	32	0	"	16 64	
	"	1544	32	0	"	16 64	
	"	1543	32	0	"	16 64	
	"	1542	32	0	"	16 64	
	"	1541	32	0	"	16 64	
	"	1540	32	0	"	16 64	
	"	1539	32	0	"	16 64	
	"	1538	32	0	"	16 64	
	"	1537	32	0	"	16 64	
	"	1536	32	0	"	16 64	
	"	1535	32	0	"	16 64	
	"	1534	32	0	"	16 64	
	"	1533	32	0	"	16 64	
	"	1532	32	0	"	16 64	
	"	1531	32	0	"	16 64	
	"	1530	32	0	"	16 64	
	"	1529	32	0	"	16 64	
	"	1528	32	0	"	16 64	
	"	1527	32	0	"	16 64	
	"	1526	32	0	"	16 64	
	"	1525	32	0	"	16 64	
	"	1524	32	0	"	16 64	
	"	1523	32	0	"	16 64	
	"	1522	32	0	"	16 64	
	"	1521	32	0	"	16 64	
	"	1520	32	0	"	16 64	
<i>Thos Beaubien</i> <i>@ Trepants</i>			4321	0		2246 92	

P49/C5,38



Rue Alma (suite)

NOMS DES PROPRIETAIRES	Nos. du Cadastre		Fronts des lots en mesures anglaises		Taux de la répartition par pied de front	Montant de la répartition pour chacun des lots ou parties de lots.	REMARQUES
	Nos. Primitifs	Nos. de Subd.	Pieds	Pouces			
<i>Refrats</i>			4321	0		2242 92	
	10	967	28	0	0.52	14 56	
	"	966	32	0	"	16 64	
	"	965	32	0	"	16 64	
	"	964	32	0	"	16 64	
	"	963	32	0	"	16 64	
	"	962	32	0	"	16 64	
	"	961	32	0	"	16 64	
	"	960	32	0	"	16 64	
	"	959	32	0	"	16 64	
	"	958 [#]	32	0	"	16 64	
	"	958	32	0	"	16 64	
	"	957 [#]	32	0	"	16 64	
	"	957	32	0	"	16 64	
	"	956 [#]	32	0	"	16 64	
	"	956	32	0	"	16 64	
	"	955 [#]	32	0	"	16 64	
	"	955	32	0	"	16 64	
	"	954 [#]	32	0	"	16 64	
	"	954	32	0	"	16 64	
	"	953 [#]	32	0	"	16 64	
	"	953	32	0	"	16 64	
	"	952 [#]	32	0	"	16 64	
	"	952	32	0	"	16 64	
	"	951 [#]	32	0	"	16 64	
	"	951	32	0	"	16 64	
	"	950 [#]	32	0	"	16 64	
	"	950	32	0	"	16 64	
	"	949	32	0	"	16 64	
<i>Rue Comte</i>	10	609	33	0	"	17 16	
<i>@ Reporter</i>			5246	0		\$ 2727 92	

P49/C5,38



Tree Alma (suite)

NOMS DES PROPRIETAIRES	Nos. du Cadastre		Fronts des lots en mesures anglaises		Taux de la répartition par pied de front	Montant de la répartition pour chacun des lots ou parties de lots.	REMARQUES
	Nos. Primitifs	Nos. de Subd.	Pieds	Pouces			
<i>Refants</i>			<i>5246</i>			<i>2727 92</i>	
	<i>10</i>	<i>608</i>	<i>33</i>	<i>0</i>	<i>0.52</i>	<i>17 16</i>	
	<i>"</i>	<i>607</i>	<i>33</i>	<i>0</i>	<i>"</i>	<i>17 16</i>	
	<i>"</i>	<i>606</i>	<i>33</i>	<i>0</i>	<i>"</i>	<i>17 16</i>	
	<i>"</i>	<i>605</i>	<i>33</i>	<i>0</i>	<i>"</i>	<i>17 16</i>	
	<i>"</i>	<i>604</i>	<i>33</i>	<i>0</i>	<i>"</i>	<i>17 16</i>	
	<i>"</i>	<i>603</i>	<i>33</i>	<i>0</i>	<i>"</i>	<i>17 16</i>	
	<i>"</i>	<i>602</i>	<i>33</i>	<i>0</i>	<i>"</i>	<i>17 16</i>	
	<i>"</i>	<i>601</i>	<i>33</i>	<i>0</i>	<i>"</i>	<i>17 16</i>	
	<i>"</i>	<i>600</i>	<i>33</i>	<i>0</i>	<i>"</i>	<i>17 16</i>	
	<i>"</i>	<i>599</i>	<i>33</i>	<i>0</i>	<i>"</i>	<i>17 16</i>	
	<i>"</i>	<i>598</i>	<i>33</i>	<i>0</i>	<i>"</i>	<i>17 16</i>	
	<i>"</i>	<i>597</i>	<i>33</i>	<i>0</i>	<i>"</i>	<i>17 16</i>	
	<i>"</i>	<i>596</i>	<i>33</i>	<i>0</i>	<i>"</i>	<i>17 16</i>	
	<i>"</i>	<i>595</i>	<i>33</i>	<i>0</i>	<i>"</i>	<i>17 16</i>	
	<i>"</i>	<i>594</i>	<i>33</i>	<i>0</i>	<i>"</i>	<i>17 16</i>	
	<i>"</i>	<i>593</i>	<i>33</i>	<i>0</i>	<i>"</i>	<i>17 16</i>	
	<i>"</i>	<i>592</i>	<i>33</i>	<i>0</i>	<i>"</i>	<i>17 16</i>	
	<i>"</i>	<i>591</i>	<i>33</i>	<i>0</i>	<i>"</i>	<i>17 16</i>	
	<i>"</i>	<i>591</i>	<i>33</i>	<i>0</i>	<i>"</i>	<i>17 16</i>	
	<i>"</i>	<i>590</i>	<i>33</i>	<i>0</i>	<i>"</i>	<i>17 16</i>	
	<i>"</i>	<i>589</i>	<i>33</i>	<i>0</i>	<i>"</i>	<i>17 16</i>	
	<i>"</i>	<i>589</i>	<i>32</i>	<i>0</i>	<i>"</i>	<i>16 64</i>	
	<i>"</i>	<i>588</i>	<i>32</i>	<i>0</i>	<i>"</i>	<i>16 64</i>	
	<i>"</i>	<i>588</i>	<i>32</i>	<i>0</i>	<i>"</i>	<i>16 64</i>	

*Tree St Charles
Tolance*

6068 0

\$315536

Montréal le 7^e avril 1907. Préparé par:

*(Déposé) J. Lucille Veinier
Ingénieur de la Ville de St Louis*

Rue Beaubien

	10-967
	966
	965
	964
	963
	962
	961
	960
	959
	958
	957
	956
	955
	954
	953
	952
	951
	950
	949
	948
	947
	946
	945
	944
	943
	942
	941
	940
	939
	938
	937

Rue Comte

	10-600
	599
	598
	597
	596
	595
	594
	593
	592
	591
	590
	589
	588
	587
	586
	585
	584
	583
	582
	581
	580
	579
	578
	577
	576
	575
	574
	573
	572
	571
	570
	569
	568
	567
	566
	565
	564
	563
	562
	561
	560
	559
	558

Rue St. Charles

Rue Suzanne

	10-1772
	1771
	1770
	1769
	1768
	1767
	1766
	1765
	1764
	1763
	1762
	1761
	1760
	1759
	1758
	1757
	1756

Rue St. Zotique

	10-1550
	1549
	1548
	1547
	1546
	1545
	1544
	1543
	1542
	1541
	1540
	1539
	1538
	1537
	1536
	1535
	1534
	1533
	1532
	1531
	1530
	1529
	1528
	1527
	1526
	1525
	1524
	1523
	1522
	1521
	1520

Rue Beaubien

P49/C5,38



VILLE DE *St. Louis*

COMTE D'HOCHELAGA, P. Q.

RÉPARTITION DU COÛT DES ÉGOUTS DE LA VILLE.

(Coût du système de pompage exclusivement)

RUE *de Gaspié* (de ? à ?)

Répartition du coût de l'égout en ~~de~~ de ~~de~~ dimensions intérieures, suivant REGLEMENTS Municipaux en vigueur.

NOMS DES PROPRIETAIRES	Nos. du Cadastre		Fronts des lots en mesures anglaises		Taux de la répartition par pied de front	Montant de la répartition pour chacun des lots ou parties de lots.	REMARQUES
	Nos. Primitifs	Nos. de Subd.	Pieds	Pouces			
<i>Côté Ouest</i>							
	10	1712	50	0	\$ 0.52	\$ 26 00	
<i>Ruelle</i>							
	10	1704	25	0	"	13 00	
	"	1703	25	0	"	13 00	
	"	1702	25	0	"	13 00	
	"	1701	25	0	"	13 00	
	"	1700	25	0	"	13 00	
	"	1699	25	0	"	13 00	
	"	1698	25	0	"	13 00	
	"	1697	25	0	"	13 00	
	"	1696	25	0	"	13 00	
	"	1695	25	0	"	13 00	
	"	1694	25	0	"	13 00	
	"	1693	25	0	"	13 00	
<i>Ruelle</i>							
	10	1678	50	0	"	26 00	
<i>Rue St. Jovique</i>							
	10	1440	50	0	"	26 00	
<i>@ Reporter</i>			450	0		\$ 234 00	

Rue de Gaspé (suite).

NOMS DES PROPRIETAIRES	Nos. du Cadastre		Fronts des lots en mesures anglaises		Taux de la répartition par pied de front	Montant de la répartition pour chacun des lots ou parties de lots.	REMARQUES
	Nos. Primitifs	Nos. de Subd.	Pieds	Pouces			
<u>Reporte</u> <u>Quelle</u>			450	0		234 00	
	10	1432	26	10	0.52	13 52	
		1431	26	10	"	13 52	
		1430	25	10	"	13 00	
		1429	25	10	"	13 00	
		1428	25	10	"	13 00	
		1427	25	10	"	13 00	
		1426	25	10	"	13 00	
		1425	25	10	"	13 00	
		1424	25	10	"	13 00	
		1423	25	10	"	13 00	
		1422	25	10	"	13 00	
		1421	25	10	"	13 00	
		1420	25	10	"	13 00	
		1419	25	10	"	13 00	
		1418	25	10	"	13 00	
		1417	25	10	"	13 00	
		1416	25	10	"	13 00	
		1415	25	10	"	13 00	
		1414	25	10	"	13 00	
		1413	25	10	"	13 00	
		1412	25	10	"	13 00	
		1411	25	10	"	13 00	
		1410	25	10	"	13 00	
		1409	25	10	"	13 00	
		1408	25	10	"	13 00	
		1407	25	10	"	13 00	
		1406	25	10	"	13 00	
		1405	25	10	"	13 00	
		1404	26	0	"	13 52	
@ Reporter			1178	0		\$ 612 56	

P49/C5,38



Rue de Gaspe (suite)

NOMS DES PROPRIETAIRES	Nos. du Cadastre		Fronts des lots en mesures anglaises		Taux de la répartition par pied de front	Montant de la répartition pour chacun des lots ou parties de lots.		REMARQUES
	Nos. Primitifs	Nos. de Subd.	Pieds	Pouces				
Reposts			1178	0		612	56	
	10	1403	26	0	0.52	13	52	
Ruelle								
	10	1370	50	0	"	26	00	
Rue Beaubien								
	10	904	50	0	"	26	00	
Ruelle								
	10	900	26	0	"	13	52	
	"	899	26	0	"	13	00	
	"	898	25	0	"	13	00	
	"	897	25	0	"	13	00	
	"	896	25	0	"	13	00	
	"	895	25	0	"	13	00	
	"	894	25	0	"	13	00	
	"	893	25	0	"	13	00	
	"	892	25	0	"	13	00	
	"	892	25	0	"	13	00	
	"	891	25	0	"	13	00	
	"	891	25	0	"	13	00	
	"	890	25	0	"	13	00	
	"	890	25	0	"	13	00	
	"	889	25	0	"	13	00	
	"	889	25	0	"	13	00	
	"	888	25	0	"	13	00	
	"	888	25	0	"	13	00	
	"	887	25	0	"	13	00	
	"	887	25	0	"	13	00	
	"	886	25	0	"	13	00	
	"	886	25	0	"	13	00	
	"	885	26	0	"	13	00	
	"	885	25	0	"	13	00	
@ Reposter			1905	0		990	60	

4

Rue de Gaspé (suite)

NOMS DES PROPRIETAIRES	Nos. du Cadastre		Fronts des lots en mesures anglaises		Taux de la répartition par pied de front	Montant de la répartition pour chacun des lots ou parties de lots.	REMARQUES
	Nos. Primitifs	Nos. de Subd.	Pieds	Pouces			
<i>Reporte</i>			1905	0		990 60	
	10	887 ^A	25	0	0.52	13 00	
	"	884	26	0	"	13 52	
<u><i>Ruelle</i></u>	10	866	50	0	"	26 00	
<u><i>Rue Comte</i></u>	10	688	50	0	"	26 00	
<u><i>Ruelle</i></u>	10	669	25	0	"	13 00	
		668	25	0	"	13 00	
		667	25	0	"	13 00	
		666	25	0	"	13 00	
		665 ^A	25	0	"	13 00	
		665	25	0	"	13 00	
		664 ^A	25	0	"	13 00	
		664	25	0	"	13 00	
		663 ^A	25	0	"	13 00	
		663	25	0	"	13 00	
		662 ^A	35	0	"	13 00	
		662	35	0	"	18 20	
		661	42	6	"	22 10	
		660	42	6	"	22 10	
		659	30	0	"	15 60	
		658	25	0	"	13 00	
		657	25	0	"	13 00	
		656 ^A	26	0	"	13 52	
		656	26	0	"	13 52	
		655 ^A	26	0	"	13 52	
		655	26	0	"	13 52	
		654 ^A	26	0	"	13 52	
		654	26	0	"	13 52	
		654	26	0	"	13 52	
<i>@ Reporter</i>			2687	0		\$1397 24	

Rue de Gaspé (suite)

NOMS DES PROPRIETAIRES	Nos. du Cadastre		Fronts des lots en mesures anglaises		Taux de la répartition par pied de front	Montant de la répartition pour chacun des lots ou parties de lots.	REMARQUES
	Nos. Primitifs	Nos. de Subd.	Pieds	Pouces			
<u>Repote</u>			2687	0		1997 24	
	10	653	26	0	0.52	13 52	
	"	653	26	0	"	13 52	
	"	652	26	0	"	13 52	
	"	652	26	0	"	13 52	
<u>Rue St. Charles</u>							
<u>Côte Est</u>							
	10	1748	50	0	"	26 00	
<u>Ruelle</u>							
	10	1733	25	0	"	13 00	
		1732	25	0	"	13 00	
		1731	25	0	"	13 00	
		1730	25	0	"	13 00	
		1729	25	0	"	13 00	
		1728	25	0	"	13 00	
		1727	25	0	"	13 00	
		1726	25	0	"	13 00	
		1725	25	0	"	13 00	
		1724	25	0	"	13 00	
		1723	25	0	"	13 00	
		1722	25	0	"	13 00	
<u>Ruelle</u>							
	10	1714	50	0	"	26 00	
<u>Rue St. Gotique</u>							
	10	1512	50	0	"	26 00	
<u>Ruelle</u>							
	10	1479	26	0	"	13 52	
		1478	26	0	"	13 52	
		1477	25	0	"	13 00	
		1476	25	0	"	13 00	
@ Repotter			3343	0		\$1738 36	

Rue de Gaspé (suite)

NOMS DES PROPRIETAIRES	Nos. du Cadastre		Fronts des lots en mesures anglaises		Taux de la répartition par pied de front	Montant de la répartition pour chacun des lots ou parties de lots.	REMARQUES
	Nos. Primitifs	Nos. de Subd.	Pieds	Pouces			
<i>Report</i>			3343	0		1738 36	
	10	1475	25	0	0.52	13 00	
		1474	25	0	"	13 00	
		1473	25	0	"	13 00	
		1472	25	0	"	13 00	
		1471	25	0	"	13 00	
		1470	25	0	"	13 00	
		1469	25	0	"	13 00	
		1468	25	0	"	13 00	
		1467	25	0	"	13 00	
		1466	25	0	"	13 00	
		1465	25	0	"	13 00	
		1464	25	0	"	13 00	
		1463	25	0	"	13 00	
		1462	25	0	"	13 00	
		1461	25	0	"	13 00	
		1460	25	0	"	13 00	
		1459	25	0	"	13 00	
		1458	25	0	"	13 00	
		1457	25	0	"	13 00	
		1456	25	0	"	13 00	
		1455	25	0	"	13 00	
		1454	25	0	"	13 00	
		1453	25	0	"	13 00	
		1452	25	0	"	13 00	
		1451	26	0	"	13 52	
		1450	26	0	"	13 52	
<i>Ruelle</i>							
	10	1442	50	0	"	26 00	
<i>Rue Beauvais</i>							
	10	944	50	0	"	26 00	
<i>@Reporter</i>			4095	0		2129 40	

Rue de Gaspé (suite).

NOMS DES PROPRIETAIRES	Nos. du Cadastre		Fronts des lots en mesures anglaises		Taux de la répartition par pied de front	Montant de la répartition pour chacun des lots ou parties de lots.	REMARQUES
	Nos. Primitifs	Nos. de Subd.	Pieds	Pouces			
<i>Reposts</i> <i>Reelle</i>			4095	0		2129 40	
	10	926	26	0	0.52	13 52	
		925	25	0	"	13 00	
		924	25	0	"	13 00	
		923	25	0	"	13 00	
		922	25	0	"	13 00	
		921	25	0	"	13 00	
		920	25	0	"	13 00	
		919	25	0	"	13 00	
		918 ^A	25	0	"	13 00	
		918	25	0	"	13 00	
		917 ^A	25	0	"	13 00	
		917	25	0	"	13 00	
		916 ^A	25	0	"	13 00	
		916	25	0	"	13 00	
		915 ^A	25	0	"	13 00	
		915	25	0	"	13 00	
		914 ^A	25	0	"	13 00	
		914	25	0	"	13 00	
		913 ^A	25	0	"	13 00	
		913	25	0	"	13 00	
		912 ^A	25	0	"	13 00	
		912	25	0	"	13 00	
		911 ^A	25	0	"	13 00	
		911	25	0	"	13 00	
		910 ^A	25	0	"	13 00	
		910	26	0	"	13 52	
<i>Reelle</i>	10	906	50	0	"	26 00	
<i>Rue Lambé</i> <i>@Reposts</i>			4797	0		2494 44	

P49/C5,38



Rue de Gaspé (suite).

NOMS DES PROPRIETAIRES	Nos. du Cadastre		Fronts des lots en mesures anglaises		Taux de la répartition par pied de front	Montant de la répartition pour chacun des lots ou parties de lots.	REMARQUES
	Nos. Primitifs	Nos. de Subd.	Pieds	Pouces			
<i>Reports</i>			4777	0		2444 44	
	10	650	50	0	0.52	26 00	
<i>Ruelle</i>	10	646	25	0	"	13 00	
		645	25	0	"	13 00	
		644	25	0	"	13 00	
		643	25	0	"	13 00	
		642 ^A	25	0	"	13 00	
		642	25	0	"	13 00	
		641 ^A	25	0	"	13 00	
		641	25	0	"	13 00	
		640 ^A	25	0	"	13 00	
		640	25	0	"	13 00	
		639 ^A	25	0	"	13 00	
		639	25	0	"	18 20	
		638	42	6	"	22 10	
		637	42	6	"	22 10	
		636	30	0	"	15 60	
		635	25	0	"	13 00	
		634	25	0	"	13 00	
		633 ^A	26	0	"	13 52	
		633	26	0	"	13 52	
		632 ^A	26	0	"	13 52	
		632	26	0	"	13 52	
		631 ^A	26	0	"	13 52	
		631	26	0	"	13 52	
		630 ^A	26	0	"	13 52	
		630	26	0	"	13 52	
<i>@ Reporter</i>			5530	0		2875 60	

Rue de Gaspé (suite)

NOMS DES PROPRIETAIRES	Nos. du Cadastre		Fronts des lots en mesures anglaises		Taux de la répartition par pied de front	Montant de la répartition pour chacun des lots ou parties de lots.	REMARQUES
	Nos. Primitifs	Nos. de Subd.	Pieds	Pouces			
<i>Reporte</i>			5530	0		2875 60	
	10	629 ^A	26	0	0.52	13 52	
	"	629	26	0	"	13 52	
<i>Total.</i>			5582	0		2902 64	

Montréal, le 1^{er} août 1907.
(siqui)


Préparé par:
J. Emile Vaissier
Ingénieur de la Ville de St. Louis

Rue Beaubien



Rue St. Charles.

Rue Suzanne



Rue Beaubien

VILLE DE St. Louis

COMTE D'HOCHELAGA, P. Q.

Bureau

RÉPARTITION DU COÛT DES ÉGOUTS DE LA VILLE.
(à l'exclusion du coût du système de pompage.)

RUE de Caspié (de Suzanne à St. Charles)

Répartition du coût de l'égout en trique de 3'2", de dimensions intérieures, suivant REGLEMENTS Municipaux en vigueur.

NOMS DES PROPRIETAIRES	Nos. du Cadastre		Fronts des lots en mesures anglaises		Taux de la répartition par pied de front	Montant de la répartition pour chacun des lots ou parties de lots.	REMARQUES
	Nos. Primitifs	Nos. de Subd.	Pieds	Pouces			
<u>Côté ouest</u>							
Louis Beaubien Ruelle	10	1712	50	0	4.53	226 50	Lot de coin.
Joschim Maurice	10	1704	25	0	"	113 25	
"	"	1703	25	0	"	113 25	
"	"	1702	25	0	"	113 25	
Mathilda Pearson	"	1701	25	0	"	113 25	
Jules Campanaro	"	1700	25	0	"	113 25	
"	"	1699	25	0	"	113 25	
Louis Beaubien	"	1698	25	0	"	113 25	
Theophile Archambault	"	1697	25	0	"	113 25	
Louis Beaubien	"	1696	25	0	"	113 25	
"	"	1695	25	0	"	113 25	
Treffle Hoque	"	1694	25	0	"	113 25	
"	"	1693	25	0	"	113 25	
Ruelle Edouard Meunier, fils	10	1678	50	0	"	226 50	Lot de coin.
Rue St. Loque Louis Beaubien	10	1440	50	0	"	226 50	Lot de coin
@ Reparter			450	0		2038 50	

Rue de Caspi (suite)

NOMS DES PROPRIETAIRES	Nos. du Cadastre		Fronts des lots en mesures anglaises		Taux de la répartition par pied de front	Montant de la répartition pour chacun des lots ou parties de lots.	REMARQUES
	Nos. Primitifs	Nos. de Subd.	Pieds	Pouces			
Reparto			450	0		2038 50	
Ruelle							
Louis Beaubien	10	1432	26	0	4.53	117 78	
"	"	1431	26	0	"	117 78	
"	"	1430	25	0	"	113 25	
"	"	1429	25	0	"	113 25	
"	"	1428	25	0	"	113 25	
"	"	1427	25	0	"	113 25	
"	"	1426	25	0	"	113 25	
"	"	1425	25	0	"	113 25	
"	"	1424	25	0	"	113 25	
Judges Charpentier		1423	25	0	"	113 25	
Jos. Duquette		1422	25	0	"	113 25	
Louis Beaubien		1421	25	0	"	113 25	
"	"	1420	25	0	"	113 25	
"	"	1419	25	0	"	113 25	
Rodrigue Guilbault		1418	25	0	"	113 25	
M ^{re} Henry Trigg		1417	25	0	"	113 25	
Louis Beaubien		1416	25	0	"	113 25	
J ^e Pylocote		1415	25	0	"	113 25	
"	"	1414	25	0	"	113 25	
Louis Beaubien		1413	25	0	"	113 25	
"	"	1412	25	0	"	113 25	
"	"	1411	25	0	"	113 25	
"	"	1410	25	0	"	113 25	
"	"	1409	25	0	"	113 25	
"	"	1408	25	0	"	113 25	
"	"	1407	25	0	"	113 25	
"	"	1406	25	0	"	113 25	
"	"	1405	25	0	"	113 25	
"	"	1404	26	0	"	117 78	
@ Reporter			1178	0		5336 34	

P49/C5,38

4 5



Rue de Caspe (suite)

NOMS DES PROPRIETAIRES	Nos. du Cadastre		Fronts des lots en mesures anglaises		Taux de la répartition par pied de front	Montant de la répartition pour chacun des lots ou parties de lots.	REMARQUES
	Nos. Primitifs	Nos. de Subd.	Pieds	Pouces			
Reports			1178	0		5336 34	
Elie Dubreuil	10	1403	76	0	4.53	117 78	
Ruelle							
Jo. Grignon	10	1370	50	0	"	226 50	Lot de coin.
Rue Beaubien							
Wm. C. Maxwell	10	904	50	0	"	226 50	Lot de coin.
Ruelle							
J.B. Gascon	10	900	76	0	"	117 78	
"	"	899	75	0	"	113 25	
Louis Beaubien	"	898	75	0	"	113 25	
"	"	897	75	0	"	113 25	
"	"	896	75	0	"	113 25	
"	"	895	75	0	"	113 25	
Aristide Savoye	"	894	75	0	"	113 25	
Antoine Forget	"	893	75	0	"	113 25	
Charles Boudin	"	892 ^A	75	0	"	113 25	
Arcene Chalifou	"	892	75	0	"	113 25	
Philémon Verret	"	891 ^A	75	0	"	113 25	
J.B. Savard	"	891	75	0	"	113 25	
Léonard	"	890 ^A	75	0	"	113 25	
Ferdinand Toussaint	"	890	75	0	"	113 25	
Louis Beaubien	"	889 ^A	75	0	"	113 25	
"	"	889	75	0	"	113 25	
"	"	888 ^A	75	0	"	113 25	
"	"	888	75	0	"	113 25	
Gust. A. Gibbons	"	887 ^A	75	0	"	113 25	
A.S. Froth	"	887	75	0	"	113 25	
"	"	886 ^A	75	0	"	113 25	
Patrick Delaney	"	886	75	0	"	113 25	
H.V. Parks	"	885 ^A	75	0	"	113 25	
Louis Beaubien	"	885	75	0	"	113 25	
@ Reporter			1905	0		8629 65	

Rue de Sulpice (suite)

NOMS DES PROPRIETAIRES	Nos. du Cadastre		Fronts des lots en mesures anglaises		Taux de la répartition par pied de front	Montant de la répartition pour chacun des lots ou parties de lots.	REMARQUES
	Nos. Primitifs	Nos. de Subd.	Pieds	Pouces			
<i>Report</i>			1905	0		8629 65	
<i>Coopérative Mutual Benefit Society</i>	10	884 ^A	75	0	4.53	113 25	
" " " "	"	884	76	0	"	117 78	
<i>Ruelle</i>							
<i>James Donohue, fils</i>	10	866	50	0	"	226 50	<i>Lot de coin</i>
<i>Rue Comte</i>							
<i>Louis Beaubien</i>	10	688	50	0	"	226 50	" — "
<i>Ruelle</i>							
<i>Modeste Veau</i>	10	669	75	0	"	113 25	
<i>Jos. Archambault</i>		668	75	0	"	113 25	
<i>Louis Beaubien</i>		667	75	0	"	113 25	
"		666	75	0	"	113 25	
"		665 ^A	75	0	"	113 25	
"		665	75	0	"	213 25	
"		664 ^A	75	0	"	113 25	
"		664	75	0	"	113 25	
"		663 ^A	75	0	"	113 25	
"		663	75	0	"	113 25	
"		662 ^A	75	0	"	113 25	
"		662	75	0	"	158 55	
<i>Seminaire St Sulpice</i>		661	42	6	"	192 53	
"		660	42	6	"	192 52	
<i>Louis Beaubien</i>		659	30	0	"	135 90	
"		658	75	0	"	113 25	
"		657	75	0	"	113 25	
"		656 ^A	76	0	"	117 78	
"		656	76	0	"	117 78	
"		655 ^A	76	0	"	117 98	
"		655	76	0	"	117 78	
"		654 ^A	76	0	"	117 78	
"		654	76	0	"	117 78	
<i>@ Reporter</i>			2687	0		12172 11	

5

Rue de Gaspi (suite)

NOMS DES PROPRIETAIRES	Nos. du Cadastre		Fronts des lots en mesures anglaises		Taux de la répartition par pied de front	Montant de la répartition pour chacun des lots ou parties de lots.		REMARQUES
	Nos. Primitifs	Nos. de Subd.	Pieds	Pouces				
<i>Reporto</i>			2687			12172	11	
<i>Louis Beaubien</i>	10	653 ^A	76	0	4.53	117	78	
" "	.	653	76	0	"	117	78	
" "	.	652 ^A	76	0	"	117	78	
" "	.	652	76	0	"	117	78	
<i>Rue St. Charles</i>								
<i>Côté Est</i>								
<i>Nazaire Frichette</i>	10	1748	50	0	"	226	50	
<i>Ruelle</i>								
<i>Adrien Paré</i>	10	1733	75	0	"	113	25	
<i>Louis Beaubien</i>		1732	75	0	"	113	25	
<i>Stéphane Meilleur</i>		1731	75	0	"	113	25	
" "		1730	75	0	"	113	25	
<i>Vila Martineau</i>		1729	75	0	"	113	25	
<i>Arthur Marsau</i>		1728	75	0	"	113	25	
<i>Louis Beaubien</i>		1727	75	0	"	113	25	
" "		1726	75	0	"	113	25	
<i>George Chartrand</i>		1725	75	0	"	113	25	
<i>Louis Beaubien</i>		1724	75	0	"	113	25	
" "		1723	75	0	"	113	25	
<i>Louis Desforges</i>		1722	75	0	"	113	25	
<i>Ruelle</i>								
<i>Trefflé Nogue</i>	10	1714	50	0	"	226	50	
<i>Rue St. Lotique</i>								
<i>Louis Beaubien</i>	10	1512	50	0	"	226	50	
<i>Ruelle</i>								
<i>Céline Charrette 1/2 J. Drid</i>	10	1479	76	0	"	117	78	
<i>Louis Beaubien</i>		1478	76	0	"	117	78	
" "		1477	75	0	"	113	25	
" "		1476	75	0	"	113	25	
<i>@ Reporto</i>			3343 0			15143	79	

P49/C5,38

1 2 3 4 5 6 7 8

Rue de Gaspe (suite)

NOMS DES PROPRIETAIRES	Nos. du Cadastre		Fronts des lots en mesures anglaises		Taux de la répartition par pied de front	Montant de la répartition pour chacun des lots ou parties de lots.	REMARQUES
	Nos. Primitifs	Nos. de Subd.	Pieds	Pouces			
<i>Reporte</i>			3343	0		15143 79	
Louis Beaubien	10	1475	75	0	4.53	113 25	
"		1474	75	0	"	113 25	
"		1473	75	0	"	113 25	
"		1472	75	0	"	113 25	
"		1471	75	0	"	113 25	
"		1470	75	0	"	113 25	
"		1469	75	0	"	113 25	
"		1468	75	0	"	113 25	
"		1467	75	0	"	113 25	
"		1466	75	0	"	113 25	
"		1465	75	0	"	113 25	
"		1464	75	0	"	113 25	
"		1463	75	0	"	113 25	
"		1462	75	0	"	113 25	
Napoléon Casaraut		1461	75	0	"	113 25	
Prime Cusson		1460	75	0	"	113 25	
Louis Beaubien		1459	75	0	"	113 25	
"		1458	75	0	"	113 25	
"		1457	75	0	"	113 25	
Trefflé Cyr		1456	75	0	"	113 25	
Louis Beaubien		1455	75	0	"	113 25	
"		1454	75	0	"	113 25	
"		1453	75	0	"	113 25	
"		1452	75	0	"	113 25	
Élie Dubreuil		1451	76	0	"	117 78	
Louis Beaubien		1450	76	0	"	117 78	
<i>Ruelle</i>							
Arthur Drouault	10	1442	50	0	"	226 50	
<i>Rue Beaubien</i>							
Louis Beaubien	10	944	50	0	"	226 50	
@ Reparties			4095	0		18550 35	

P49/C5,38



Rue de Gaspe (suite)

NOMS DES PROPRIETAIRES	Nos. du Cadastre		Fronts des lots en mesures anglaises		Taux de la répartition par pied de front	Montant de la répartition pour chacun des lots ou parties de lots.	REMARQUES
	Nos. Primitifs	Nos. de Subd.	Pieds	Pouces			
<u>Reporto</u>			4095	0		18580 38	
<u>Ruelle</u>							
Eugène Germain	10	976	26	0	4.53	117 78	
J. O. Guilbault		975	25	0	"	113 25	
M ^{re} Narcisse Rigau		974	25	0	"	113 25	
Louis Beaubien		973	25	0	"	113 25	
"		922	25	0	"	113 25	
"		921	25	0	"	113 25	
"		920	25	0	"	113 25	
"		919	25	0	"	113 25	
"		918 ^A	25	0	"	113 25	
Wilfrid Duvallet		918	25	0	"	113 25	
Louis Beaubien		917 ^A	25	0	"	113 25	
Charles Gosselin "d. H. H. H."		917	25	0	"	113 25	
Louis Beaubien		916 ^A	25	0	"	113 25	
"		916	25	0	"	113 25	
Gilbert Courd		915 ^A	25	0	"	113 25	
Richard Meekau		915	25	0	"	113 25	
"		914 ^A	25	0	"	113 25	
Christopher Keenan		914	25	0	"	113 25	
Louis Beaubien		913 ^A	25	0	"	113 25	
Octave Comrie "d. H. H. H."		913	25	0	"	113 25	
Louis Beaubien		912 ^A	25	0	"	113 25	
Stanislas Robinson		912	25	0	"	113 25	
"		911 ^A	25	0	"	113 25	
Trust & Loan Company		911	25	0	"	113 25	
Louis Beaubien		910 ^A	25	0	"	113 25	
Eduard Lahaie		910	26	0	"	117 78	
<u>Ruelle</u>							
Louis Beaubien	10	906	50	0	"	226 50	
<u>Rue Comte</u>							
@ Reporter			4797	0		21730 41	

Rue de Gaspé (suite)

NOMS DES PROPRIETAIRES	Nos. du Cadastre		Fronts des lots en mesures anglaises		Taux de la répartition par pied de front	Montant de la répartition pour chacun des lots ou parties de lots.		REMARQUES
	Nos. Primitifs	Nos. de Subd.	Pieds	Pouces				
Reparto			4777	0		21730	41	
Louis Beaubien	10	650	50	0	4.53	226	50	
Ruelle								
Philibert Labelle	10	646	25	0	"	113	25	
William Allard		645	25	0	"	113	25	
Louis Beaubien		644	25	0	"	113	25	
"		643	25	0	"	113	25	
"		642 ^A	25	0	"	113	25	
"		642	25	0	"	113	25	
"		641 ^A	25	0	"	113	25	
"		641	25	0	"	113	25	
"		640 ^A	25	0	"	113	25	
"		640	25	0	"	113	25	
"		639 ^A	25	0	"	113	25	
"		639	35	0	"	158	55	
L. J. Philias Milavre		638	42	6	"	192	53	
"		637	42	6	"	192	52	
Louis Beaubien		636	30	0	"	135	90	
"		635	25	0	"	113	25	
"		634	25	0	"	113	25	
"		633 ^A	26	0	"	117	78	
"		633	26	0	"	117	78	
"		632 ^A	26	0	"	117	78	
"		632	26	0	"	117	78	
"		631 ^A	26	0	"	117	78	
"		631	26	0	"	117	78	
"		630 ^A	26	0	"	117	78	
"		630	26	0	"	117	78	
"		629 ^A	26	0	"	117	78	
"		629	26	0	"	117	78	
Totaux			5582	0		25206	46	

Montreal, le 1^{er} Août 1907

(suite)

Propriétaire
J. Carrière
Superieur des Ville de Montreal

P49/C5,38

5 12

1 2 3 4 5 6 7 8

VILLE DE St. Louis

Bureau ^{OK}

COMTE D'HOCHELAGA, P. Q.

31

RÉPARTITION DU COÛT DES ÉGOUTS DE LA VILLE.
 (à l'exclusion du coût du système de pompage)

RUE Basgrain (de Suzanne à la clôture de C.P.R.)

Répartition du coût de l'égout en Brique de 3x2', de dimensions intérieures, suivant REGLEMENTS Municipaux en vigueur.

NOMS DES PROPRIETAIRES	Nos. du Cadastre		Fronts des lots en mesures anglaises		Taux de la répartition par pied de front	Montant de la répartition pour chacun des lots ou parties de lots.	REMARQUES
	Nos. Primitifs	Nos. de Subd.	Pieds	Pouces			
<u>Côté ouest</u>							
Louis Beaubien	10	1670	50	0	4.53	226.50	
<u>Ruelle</u>							
Louis Beaubien	10	1662	25	0	4.53	113.25	
Pierre Adolphe Auger	.	1661	25	0	4.53	113.25	
Louis Beaubien	"	1660	25	0	4.53	113.25	
"	"	1659	25	0	4.53	113.25	
"	"	1658	25	0	4.53	113.25	
Milfrid Frost	"	1657	25	0	4.53	113.25	
Mme Julie Labelle	"	1656	25	0	4.53	113.25	
Louis Beaubien	"	1655	25	0	4.53	113.25	
"	"	1654	25	0	4.53	113.25	
"	"	1653	25	0	4.53	113.25	
Robert Marcotte	"	1652	25	0	4.53	113.25	
"	"	1651	25	0	4.53	113.25	
<u>Ruelle</u>							
Louis Beaubien	10	1636	50	0	4.53	226.50	
<u>Rue St. Zotique</u>							
Louis Beaubien	10	1362	50	0	4.53	226.50	
@ Reporter			450	0		2038.50	

P49/C5,38

1 2 3 4 5 6 7 8

Rue Casgrain (suite)

NOMS DES PROPRIETAIRES	Nos. du Cadastre		Fronts des lots en mesures anglaises		Taux de la répartition par pied de front	Montant de la répartition pour chacun des lots ou parties de lots.	REMARQUES
	Nos. Primitifs	Nos. de Subd.	Pieds	Pouces			
<i>Reporto.</i>			450	0		2098 50	
<i>Ruelle.</i>							
<i>Oliver Dumartin</i>	10	1354	26	0	4.53	117 78	
<i>Louis Beaubien</i>	"	1353	26	0	4.53	117 78	
"	"	1352	25	0	4.53	113 25	
"	"	1351	25	0	4.53	113 25	
"	"	1350	25	0	4.53	113 25	
"	"	1349	25	0	4.53	113 25	
"	"	1348	25	0	4.53	113 25	
"	"	1347	25	0	4.53	113 25	
"	"	1346	25	0	4.53	113 25	
"	"	1345	25	0	4.53	113 25	
"	"	1344	25	0	4.53	113 25	
"	"	1343	25	0	4.53	113 25	
"	"	1342	25	0	4.53	113 25	
"	"	1341	25	0	4.53	113 25	
"	"	1340	25	0	4.53	113 25	
<i>Albert Lemieux</i>	"	1339	25	0	4.53	113 25	
<i>Louis Beaubien</i>	"	1338	25	0	4.53	113 25	
"	"	1337	25	0	4.53	113 25	
"	"	1336	25	0	4.53	113 25	
"	"	1335	25	0	4.53	113 25	
"	"	1334	25	0	4.53	113 25	
"	"	1333	25	0	4.53	113 25	
"	"	1332	25	0	4.53	113 25	
<i>Ernest Parent</i>	"	1331	25	0	4.53	113 25	
<i>Charles Guirard</i>	"	1330	25	0	4.53	113 25	
<i>M^{me} Ferdinand Leveillé</i>	"	1329	25	0	4.53	113 25	
"	"	1328	25	0	4.53	113 25	
<i>Louis Beaubien</i>	"	1327	25	0	4.53	113 25	
<i>Aimé Corbeil</i>	"	1326	26	0	4.53	117 78	
<i>@ Reporter</i>			1178	0		5326 34	

Rue Casgrain (suite)

NOMS DES PROPRIETAIRES	Nos. du Cadastre		Fronts des lots en mesures anglaises		Taux de la répartition par pied de front	Montant de la répartition pour chacun des lots ou parties de lots.	REMARQUES
	Nos. Primitifs	Nos. de Subd.	Pieds	Pouces			
<i>Reports.</i>			1178	0		5386 34	
<i>Aimé Corbeil</i>	10	1325	26	0	4.53	114 78	
<i>Quelle.</i>							
<i>Louis Beaubien</i>	10	1392	50	0	4.53	226 50	
<i>Rue Beaudien</i>							
<i>Institution des Dames. Mue</i>	10	861-1	25	0	4.53	113 25	
"	"	862-2	25	0	4.53	113 25	
"	"	863-3	25	0	4.53	113 25	
"	"	864-4	17	0	4.53	77 01	
"	"	87-1	8	0	4.53	36 24	
"	"	87-2	34	6	4.53	152 29	
"	"	86-1	21	3	4.53	96 26	
"	"	"-2	21	3	4.53	96 26	
"	"	85-1	21	3	4.53	96 26	
"	"	"-2	21	3	4.53	96 26	
"	"	84-1	21	3	4.53	96 27	
"	"	84-2	21	3	4.53	96 26	
"	"	83-1	21	3	4.53	96 26	
"	"	"-2	21	3	4.53	96 26	
"	"	82-1	21	3	4.53	96 26	
"	"	82-2	21	3	4.53	96 27	
"	"	81-1	21	3	4.53	96 26	
"	"	81-2	21	3	4.53	96 26	
"	"	80-1	21	3	4.53	96 26	
"	"	"-2	21	3	4.53	96 26	
"	"	89-1	21	3	4.53	96 27	
"	"	"-2	21	3	4.53	96 26	
"	"	88-1	21	3	4.53	96 26	
"	"	"-2	21	3	4.53	96 26	
"	"	87-1	21	3	4.53	96 27	
"	"	"-2	21	3	4.53	96 27	
<i>@ Reporter</i>			1813	6		8215 16	

Rue Casgrain (Suite)

NOMS DES PROPRIETAIRES	Nos. du Cadastre		Fronts des lots en mesures anglaises		Taux de la répartition par pied de front	Montant de la répartition pour chacun des lots ou parties de lots.	REMARQUES	
	Nos. Primitifs	Nos. de Subd.	Pieds	Pouces				
<i>Reports.</i>			1813	6		8215 16		
Institution des Fonds Mont.	10-846-1		21	3	4.53	96 26		
"	"	"	21	3	4.53	96 26		
"	"	"	21	3	4.53	96 26		
"	"	"	21	3	4.53	96 26		
"	"	"	21	3	"	96 27		
"	"	"	21	3	"	96 26		
"	"	"	21	3	"	96 26		
"	"	"	21	3	"	96 26		
"	"	"	21	3	"	96 26		
"	"	"	21	3	"	96 27		
"	"	"	20	0	"	90 60		
"	"	"	10	0	"	45 30		
"	"	"	82 ¹ 823-1	15	0	"	67 95	
"	"	"	82 ² -2	25	0	"	113 25	
"	"	"	82 ³ -3	25	0	"	113 25	
"	"	"	82 ⁴ -4	25	0	"	113 25	
<i>Rue Comte</i>								
Mont. Park & Island Ry. Co.	343-43		37	6	4.53	169 88		
<i>Quotte.</i>								
Mont. Park & Island Ry. Co.	343-40		42	6	4.53	192 52		
"	"	"	42	6	"	192 52		
<i>Quotte.</i>								
Mont. Park & Island Ry. Co.	343-22		25	0	4.63	113 25		
"	"	"	21	0	"	113 25		
"	"	"	20	0	"	113 25		
"	"	"	19	0	"	113 25		
"	"	"	18	0	"	113 25		
"	"	"	17	0	"	113 25		
"	"	"	16	0	"	113 25		
"	"	"	15	0	"	113 25		
<i>@ Reporter</i>			246	6		11182 30		

5

Rue Casgrain (suite)

NOMS DES PROPRIETAIRES	Nos. du Cadastre		Fronts des lots en mesures anglaises		Taux de la répartition par pied de front	Montant de la répartition pour chacun des lots ou parties de lots.	REMARQUES
	Nos. Primitifs	Nos. de Subd.	Pieds	Pouces			
<u>Reporto</u>							
Montreal Park & Island Ry. Co.	343	14	25	6	4.53	113 25	
"	"	13	25	0	"	113 25	
"	"	12	25	0	"	113 25	
"	"	11	25	0	"	113 25	
"	"	10	25	0	"	113 25	
"	"	9	25	0	"	113 25	
"	"	8	25	0	"	113 25	
<u>Ruelle</u>							
Montreal Park & Island Ry. Co.	343	1	95	9	4.53	433 75	
<u>Rue Maud</u>							
<u>Côté Est</u>							
Louis Beaubien	10	1706	50	0	4.53	226 50	
<u>Ruelle</u>							
Edouard Daguais	10	1691	25	0	4.53	113 25	
Napoléon Fournier	"	1690	25	0	"	113 25	
Louis Beaubien	"	1689	25	0	"	113 25	
"	"	1688	25	0	"	113 25	
"	"	1687	25	0	"	113 25	
"	"	1686	25	0	"	113 25	
"	"	1685	25	0	"	113 25	
Wilfrid Desjardins	"	1684	25	0	"	113 25	
Mathias Rock	"	1683	25	0	"	113 25	
Mathilda Pearson	"	1682	25	0	"	113 25	
"	"	1681	25	0	"	113 25	
Domitille Labelle	"	1680	25	0	"	113 25	
<u>Ruelle</u>							
Sudovic Provost	10	1672	50	0	4.53	226 50	
@ Reporter			3139	3		1422080	

Rue Casgrain (suite)

NOMS DES PROPRIETAIRES	Nos. du Cadastre		Fronts des lots en mesures anglaises		Taux de la répartition par pied de front	Montant de la répartition pour chacun des lots ou parties de lots.	REMARQUES
	Nos. Primitifs	Nos. de Subd.	Pieds	Pouces			
Le port.			3139	3		14220 80	
Rue St. Zotique							
André H. Gendron	10	1434	50	0	4.53	226 50	
Rue St.							
J. Arnaud Clermont	10	1401	26	0	4.53	117 78	
Louis Beaubien	"	1400	26	0	"	117 78	
Antoine Lacombe	"	1399	25	0	"	113 25	
Louis Beaubien	"	1398	25	0	"	113 25	
"	"	1397	25	0	"	113 25	
"	"	1396	25	0	"	113 25	
"	"	1395	25	0	"	113 25	
"	"	1394	25	0	"	113 25	
"	"	1393	25	0	"	113 25	
"	"	1392	25	0	"	113 25	
"	"	1391	25	0	"	113 25	
Mendoze Langlois	"	1390	25	0	"	113 25	
M. Louis Bouché & D. Triguier	"	1389	25	0	"	113 25	
Louis Beaubien	"	1388	25	0	"	113 25	
"	"	1387	25	0	"	113 25	
"	"	1386	25	10	"	113 25	
"	"	1385	25	10	"	113 25	
"	"	1384	25	10	"	113 25	
"	"	1383	25	0	"	113 25	
"	"	1382	25	0	"	113 25	
"	"	1381	25	0	"	113 25	
"	"	1380	25	0	"	113 25	
"	"	1379	25	0	"	113 25	
"	"	1378	25	0	"	113 25	
"	"	1377	25	0	"	113 25	
"	"	1376	25	0	"	113 25	
"	"	1375	25	0	"	113 25	
@ Reporter			3866	3		17514 11	

Rue Casgrain (suite)

NOMS DES PROPRIETAIRES	Nos. du Cadastre		Fronts des lots en mesures anglaises		Taux de la répartition par pied de front	Montant de la répartition pour chacun des lots ou parties de lots.	REMARQUES
	Nos. Primitifs	Nos. de Subd.	Pieds	Pouces			
<i>Report.</i>			3866	3		17514 11	
<i>Louis Beaubien</i>	10	1374	75	0	4.53	113 25	
<i>François Allaire</i>	"	1373	26	0	"	117 78	
<i>Wilfrid Racine</i>	"	1372	26	0	"	117 78	
<i>Ruelle</i>							
<i>Abondius O'Brien</i>	10	1364	50	0	4.53	226 50	
<i>Rue Beaubien</i>							
<i>Louis Beaubien</i>	10	901	50	0	4.53	226 50	
<i>Ruelle</i>							
<i>Louis Beaubien</i>	10	883	76	0	4.53	117 78	
<i>John Thom "</i>	"	882	75	0	"	113 25	
<i>John Thompson</i>	"	881	75	0	"	113 25	
<i>Louis Beaubien</i>	"	880	75	0	"	113 25	
"	"	879	75	0	"	113 25	
"	"	878	75	0	"	113 25	
"	"	877	75	0	"	113 25	
"	"	876 ^A	75	0	"	113 25	
"	"	876	75	0	"	113 25	
"	"	875 ^A	75	0	"	113 25	
"	"	875	75	0	"	113 25	
<i>Thomas Labelle</i>	"	874 ^A	75	0	"	113 25	
"	"	874	75	0	"	113 25	
<i>Louis Beaubien</i>	"	873 ^A	75	0	"	113 25	
<i>Alf. Balmfirth</i>	"	873	75	0	"	113 25	
"	"	872 ^A	75	0	"	113 25	
<i>Louis Beaubien</i>	"	872	75	0	"	113 25	
"	"	871 ^A	75	0	"	113 25	
"	"	871	75	0	"	113 25	
"	"	870 ^A	75	0	"	113 25	
"	"	870	75	0	"	113 25	
"	"	869	75	0	"	113 25	
<i>@ Reporter</i>			4594	3		20811 95	

P49/C5,38



Rue Casgrain (suite)

NOMS DES PROPRIETAIRES	Nos. du Cadastre		Fronts des lots en mesures anglaises		Taux de la répartition par pied de front	Montant de la répartition pour chacun des lots ou parties de lots.	REMARQUES
	Nos. Primitifs	Nos. de Subd.	Pieds	Pouces			
<i>Reports</i>			4594	3		2081195	
Louis Beaubien	10	868 ^A	75	0	4.53	113 25	
D ^{me} John Daynes	"	868	75	0	"	113 25	
Louis Beaubien	"	867 ^A	75	0	"	113 25	
Mme Berard	"	867	76	0	"	117 78	
<i>Ruelle</i>							
Louis Beaubien	10	863	50	0	4.53	226 50	
<i>Rue Comte</i>							
Raphaël Dupuis	10	691	50	0	4.53	226 50	
<i>Ruelle</i>							
Louis Beaubien	10	687	75	0	4.53	113 25	
Gilbert Vigand	"	686	75	0	"	113 25	
"	"	685	75	0	"	113 25	
"	"	684	75	0	"	113 25	
"	"	683	75	0	"	113 25	
"	"	682	75	0	"	113 25	
"	"	681	75	0	"	113 25	
"	"	680 ^A	75	0	"	113 25	
"	"	680	75	0	"	113 25	
"	"	679 ^A	75	0	"	113 25	
"	"	679	75	0	"	113 25	
"	"	678 ^A	75	0	"	113 25	
Philomine Sarrazin	"	678	75	0	"	113 25	
"	"	677 ^A	75	0	"	113 25	
"	"	677	75	0	"	113 25	
Oscar N. Le Sage	"	676 ^A	75	0	"	113 25	
Louis Beaubien	"	676	75	0	"	113 25	
"	"	675 ^A	75	0	"	113 25	
"	"	675	75	0	"	113 25	
"	"	674 ^A	76	0	"	117 78	
"	"	674	76	0	"	117 78	
<i>@ Reports</i>			5322	3		2410979	

Rue Casgrain (suite)

NOMS DES PROPRIETAIRES	Nos. du Cadastre		Fronts des lots en mesures anglaises		Taux de la répartition par pied de front	Montant de la répartition pour chacun des lots ou parties de lots.	REMARQUES
	Nos. Primitifs	Nos. de Subd.	Pieds	Pouces			
<i>Reports.</i>			5332	3		24109 79	
<i>Louis Beaubien</i>	10	670 ^A	26	0	4.53	117 78	
" "	"	673	26	0	"	117 78	
" "	"	673 ^A	26	0	"	117 78	
" "	"	672	26	0	"	117 78	
" "	"	671 ^A	26	0	"	117 78	
" "	"	671	26	0	"	117 78	
" "	"	670 ^A	26	0	"	117 78	
" "	"	670	-	-			
<i>Canadian Pacific Ry.</i>	10	592	82	0	4.53	371 46	
<i>Total</i>			5586	3		25305 71	

Montreal, le 1^{er} août 1907

Préparé par:
J. Guille Vaubert
 Ingénieur de la Ville de St. Louis.

VILLE DE *St. Louis.*

COMTE D'HOCHELAGA, P. Q.

RÉPARTITION DU CÔT DES ÉGOUTS DE LA VILLE.
Coût du système de pompage exclusivement

RUE *Casgrain* (de *Luzerne* à au C.P.R.)

Répartition du coût de l'égout en *Bois de 3' x 2'*, de dimensions intérieures, suivant REGLEMENTS Municipaux en vigueur.

NOMS DES PROPRIETAIRES	Nos. du Cadastre		Fronts des lots en mesures anglaises		Taux de la répartition par pied de front	Montant de la répartition pour chacun des lots ou parties de lots.	REMARQUES
	Nos. Primitifs	Nos. de Subd.	Pieds	Pouces			
<i>Côté ouest</i>							
	10	1670	50	0	0.52	26 00	
<i>Quelle</i>	10	1662	25	0	"	13 00	
	"	1661	25	0	"	13 00	
	"	1660	25	0	"	13 00	
	"	1659	25	0	"	13 00	
	"	1658	25	0	"	13 00	
	"	1657	25	0	"	13 00	
	"	1656	25	0	"	13 00	
	"	1655	25	0	"	13 00	
	"	1654	25	0	"	13 00	
	"	1653	25	0	"	13 00	
	"	1652	25	0	"	13 00	
	"	1651	25	0	"	13 00	
<i>Quelle</i>	10	1636	50	0	"	26 00	
<i>Rue St. Gotique</i>	10	1362	50	0	"	26 00	
<i>à Reporter</i>			450	0		234 00	

Que Casgrain (suite)

NOMS DES PROPRIETAIRES	Nos. du Cadastre		Fronts des lots en mesures anglaises		Taux de la répartition par pied de front	Montant de la répartition pour chacun des lots ou parties de lots.	REMARQUES
	Nos. Primitifs	Nos. de Subd.	Pieds	Pouces			
<i>Reporte</i>			450	0		234 00	
<i>Quelle</i>							
	10	1354	26	0 ✓	0.52	13 52	
	"	1353	26	0 ✓	"	13 52	
	"	1352	25	0 ✓	"	13 00	
	"	1351	25	0 ✓	"	13 00	
	"	1350	25	0 ✓	"	13 00	
	"	1349	25	0 ✓	"	13 00	
	"	1348	25	0 ✓	"	13 00	
	"	1347	25	0 ✓	"	13 00	
	"	1346	25	0 ✓	"	13 00	
	"	1345	25	0 ✓	"	13 00	
	"	1344	25	0 ✓	"	13 00	
	"	1343	25	0 ✓	"	13 00	
	"	1342	25	0 ✓	"	13 00	
	"	1341	25	0 ✓	"	13 00	
	"	1340	25	0 ✓	"	13 00	
	"	1339	25	0 ✓	"	13 00	
	"	1338	25	0 ✓	"	13 00	
	"	1337	25	0 ✓	"	13 00	
	"	1336	25	0 ✓	"	13 00	
	"	1335	25	0 ✓	"	13 00	
	"	1334	25	0 ✓	"	13 00	
	"	1333	25	0 ✓	"	13 00	
	"	1332	25	0 ✓	"	13 00	
	"	1331	25	0 ✓	"	13 00	
	"	1330	25	0 ✓	"	13 00	
	"	1329	25	0 ✓	"	13 00	
	"	1328	25	0 ✓	"	13 00	
	"	1327	25	0 ✓	"	13 00	
	"	1326	26	0 ✓	"	13 52	
<i>à Reporter</i>			1178	0		612 56	

P49/C5,38



Rue Casgrain. (suite)

NOMS DES PROPRIETAIRES	Nos. du Cadastre		Fronts des lots en mesures anglaises		Taux de la répartition par pied de front	Montant de la répartition pour chacun des lots ou parties de lots.		REMARQUES
	Nos. Primitifs	Nos. de Subd.	Pieds	Pouces				
<i>Reports.</i>			1178	0		612	56	
	10	1325	26	0	0.52	13	52	
<i>Quelle</i>								
	10	1392	50	0	"	26	00	
<i>Rue Beaumont</i>								
	10-860-1861-1		25	0	✓	13	00	
	"-2-	"-2	25	0	✓	13	00	
	"-3-	"-3	25	0	✓	13	00	
	"-4-	"-4	17	0	✓	8	84	
	10-857-1		8	0	✓	4	16	
	"-857-2		34	6	✓	17	94	
	"-856-1		21	3	✓	11	05	
	"-2		21	3	✓	11	05	
	"-855-1		21	3	✓	11	05	
	"-2		21	3	✓	11	05	
	"-854-1		21	3	✓	11	05	
	"-854-2		21	3	✓	11	05	
	"-853-1		21	3	✓	11	05	
	"-2		21	3	✓	11	05	
	"-852-1		21	3	✓	11	05	
	"-852-2		21	3	✓	11	05	
	"-851-1		21	3	✓	11	05	
	"-851-2		21	3	✓	11	05	
	"-850-1		21	3	✓	11	05	
	"-2		21	3	✓	11	05	
	"-849-1		21	3	✓	11	05	
	"-2		21	3	✓	11	05	
	"-848-1		21	3	✓	11	05	
	"-2		21	3	✓	11	05	
	"-847-1		21	3	✓	11	05	
	"-2		21	3	✓	11	05	
<i>à Reporter</i>			1813	0		943	02	

4

Rue Casgrain (suite).

NOMS DES PROPRIETAIRES	Nos. du Cadastre		Fronts des lots en mesures anglaises		Taux de la répartition par pied de front	Montant de la répartition pour chacun des lots ou parties de lots.		REMARQUES
	Nos. Primitifs	Nos. de Subd.	Pieds	Pouces				
<i>Reporte</i>			1813	6		943	02	
	10	846-1	21	3 ✓	0.52	11	05	
	"	"-2	21	3 ✓	"	11	05	
	"	845-1	21	3 ✓	"	11	05	
	"	"-2	21	3 ✓	"	11	05	
	"	844-1	21	3 ✓	"	11	05	
	"	"-2	21	3 ✓	"	11	05	
	"	843-1	21	3 ✓	"	11	05	
	"	"-2	21	3 ✓	"	11	05	
	"	842-1	21	3 ✓	"	11	05	
	"	"-2	21	3 ✓	"	11	05	
	"	841-1	20	0 ✓	"	10	40	
	"	"-2	10	0 ✓	"	5	20	
		10-822 + 823-1	15	0 ✓	"	7	80	
		"-2-"-2	25	0 ✓	"	13	00	
		"-3"-3	25	0 ✓	"	13	00	
		"-4"-4	25	0 ✓	"	13	00	
<u>Rue Comte</u>		343-43	37	6 ✓	"	19	50	
<u>Ruelle</u>		343-40	42	6 ✓	"	22	10	
		"-38	42	6 ✓	"	22	10	
<u>Ruelle</u>		343-22	25	0 ✓	"	13	00	
		" 21	25	0 ✓	"	13	00	
		" 20	25	0 ✓	"	13	00	
		" 19	25	0 ✓	"	13	00	
		" 18	25	0 ✓	"	13	00	
		" 17	25	0 ✓	"	13	00	
		" 16	25	0 ✓	"	13	00	
		" 15	25	0 ✓	"	13	00	
<i>à Reporter</i>			2768	6		1283	62	

NOMS DES PROPRIETAIRES	Nos. du Cadastre		Fronts des lots en mesures anglaises		Taux de la répartition par pied de front	Montant de la répartition pour chacun des lots ou parties de lots.		REMARQUES
	Nos. Primitifs	Nos. de Subd.	Pieds	Pouces				
<i>Reporte</i>			3468 6			1283	62	
	343	14	25	0 ✓	0.52	13	00	
	"	13	25	0 ✓	"	13	00	
	"	12	25	0 ✓	"	13	00	
	"	11	25	0 ✓	"	13	00	
	"	10	25	0 ✓	"	13	00	
	"	9	25	0 ✓	"	13	00	
	"	8	25	0 ✓	"	13	00	
<u>Ruelle</u>	343	1	95	9 ✓	"	49	79	
<u>Rue Mand</u>								
<u>Côté Est</u>								
	10	1706	50	0 ✓	"	26	00	
<u>Ruelle</u>	10	1691	25	0 ✓	"	13	00	
	"	1690	25	0 ✓	"	13	00	
	"	1689	25	0 ✓	"	13	00	
	"	1688	25	0 ✓	"	13	00	
	"	1687	25	0 ✓	"	13	00	
	"	1686	25	0 ✓	"	13	00	
	"	1685	25	0 ✓	"	13	00	
	"	1684	25	0 ✓	"	13	00	
	"	1683	25	0 ✓	"	13	00	
	"	1682	25	0 ✓	"	13	00	
	"	1681	25	0 ✓	"	13	00	
	"	1680	25	0 ✓	"	13	00	
<u>Ruelle</u>	10	1672	50	0 ✓	"	26	00	
@ Reporter			3139 3			1632	41	

Rue Casgrain (suite).

NOMS DES PROPRIETAIRES	Nos. du Cadastre		Fronts des lots en mesures anglaises		Taux de la répartition par pied de front	Montant de la répartition pour chacun des lots ou parties de lots.		REMARQUES
	Nos. Primitifs	Nos. de Subd.	Pieds	Pouces				
<i>Reporte</i>			3139	3		1632	41	
<u>Que St. Godefroy</u>								
	10	1434	50	0 ✓	2.52	26	00	
<u>Ruelle</u>								
	10	1401	36	0 ✓	"	13	52	
	"	1400	36	0 ✓	"	13	52	
	"	1399	25	0 ✓	"	13	00	
	"	1398	25	0 ✓	"	13	00	
	"	1397	25	0 ✓	"	13	00	
	"	1396	25	0 ✓	"	13	00	
	"	1395	25	0 ✓	"	13	00	
	"	1394	25	0 ✓	"	13	00	
	"	1393	25	0 ✓	"	13	00	
	"	1392	25	0 ✓	"	13	00	
	"	1391	25	0 ✓	"	13	00	
	"	1390	25	0 ✓	"	13	00	
	"	1389	25	0 ✓	"	13	00	
	"	1388	25	0 ✓	"	13	00	
	"	1387	25	0 ✓	"	13	00	
	"	1386	25	0 ✓	"	13	00	
	"	1385	25	0 ✓	"	13	00	
	"	1384	25	0 ✓	"	13	00	
	"	1383	25	0 ✓	"	13	00	
	"	1382	25	0 ✓	"	13	00	
	"	1381	25	0 ✓	"	13	00	
	"	1380	25	0 ✓	"	13	00	
	"	1379	25	0 ✓	"	13	00	
	"	1378	25	0 ✓	"	13	00	
	"	1377	25	0 ✓	"	13	00	
	"	1376	25	0 ✓	"	13	00	
	"	1375	25	0 ✓	"	13	00	
<i>@ Reporte</i>			3866	3		2010	45	

Rue Casgrain (suite)

NOMS DES PROPRIETAIRES	Nos. du Cadastre		Fronts des lots en mesures anglaises		Taux de la répartition par pied de front	Montant de la répartition pour chacun des lots ou parties de lots.		REMARQUES
	Nos. Primitifs	Nos. de Subd.	Pieds	Pouces				
<i>Reporte</i>			3866	3		20	10 45	
	10	1374	25	0 ✓	0.82	13	00	
	"	1373	26	0 ✓	"	13	52	
	"	1372	26	0 ✓	"	13	52	
<i>Ruelle</i>	1							
	10	1364	50	0 ✓	"	26	00	
<i>Rue Beauvieu</i>								
	10	901	50	0 ✓	"	26	00	
<i>Ruelle</i>								
	10	883	26	0 ✓	"	13	52	
	"	882	25	0 ✓	"	13	00	
	"	881	25	0 ✓	"	13	00	
	"	880	25	0 ✓	"	13	00	
	"	879	25	0 ✓	"	13	00	
	"	878	25	0 ✓	"	13	00	
	"	877	25	0 ✓	"	13	00	
	"	876 ^A	25	0 ✓	"	13	00	
	"	876	25	0 ✓	"	13	00	
	"	875 ^A	25	0 ✓	"	13	00	
	"	875	25	0 ✓	"	13	00	
	"	874 ^A	25	0 ✓	"	13	00	
	"	874	25	0 ✓	"	13	00	
	"	873 ^A	25	0 ✓	"	13	00	
	"	873	25	0 ✓	"	13	00	
	"	872 ^A	25	0 ✓	"	13	00	
	"	872	25	0 ✓	"	13	00	
	"	871 ^A	25	0 ✓	"	13	00	
	"	871	25	0 ✓	"	13	00	
	"	870 ^A	25	0 ✓	"	13	00	
	"	870	25	0 ✓	"	13	00	
	"	869	25	0 ✓	"	13	00	
<i>@ Reporte</i>			4594	3		2389	01	

P49/C5,38



Rue Casgrain (suite).

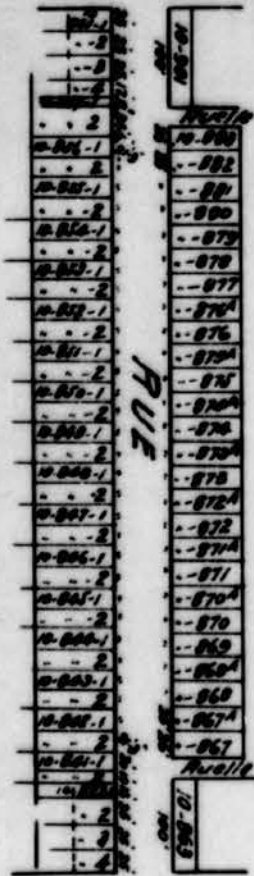
NOMS DES PROPRIETAIRES	Nos. du Cadastre		Fronts des lots en mesures anglaises		Taux de la répartition par pied de front	Montant de la répartition pour chacun des lots ou parties de lots.	REMARQUES
	Nos. Primitifs	Nos. de Subd.	Pieds	Pouces			
<i>Reports</i>			4594-3			2389 01	
	10	868 ^A	25	0 ✓	"	13 00	
	"	868	26	0 ✓	"	13 00	
	"	867 ^A	25	0 ✓	"	13 00	
	"	867	26	0 ✓	"	13 52	
<i>Quelle</i>	10	863	50	0 ✓	"	26 00	
<i>Rue Combe</i>	10	691	50	0 ✓	"	26 00	
<i>Quelle</i>	10	687	25	0 ✓	"	13 00	
	"	686	25	0 ✓	"	13 00	
	"	685	25	0 ✓	"	13 00	
	"	684	25	0 ✓	"	13 00	
	"	683	25	0 ✓	"	13 00	
	"	682	25	0 ✓	"	13 00	
	"	681	25	0 ✓	"	13 00	
	"	680 ^A	25	0 ✓	"	13 00	
	"	680	25	0 ✓	"	13 00	
	"	679 ^A	25	0 ✓	"	13 00	
	"	679	25	0 ✓	"	13 00	
	"	678 ^A	25	0 ✓	"	13 00	
	"	678	25	0 ✓	"	13 00	
	"	677 ^A	25	0 ✓	"	13 00	
	"	677	25	0 ✓	"	13 00	
	"	676 ^A	25	0 ✓	"	13 00	
	"	676	25	0 ✓	"	13 00	
	"	675 ^A	25	0 ✓	"	13 00	
	"	675	25	0 ✓	"	13 00	
	"	674 ^A	26	0 ✓	"	13 52	
	"	674	26	0 ✓	"	13 52	
<i>@ Reporter</i>			5322-3			2757 57	

Rue Casgrain. (suite)

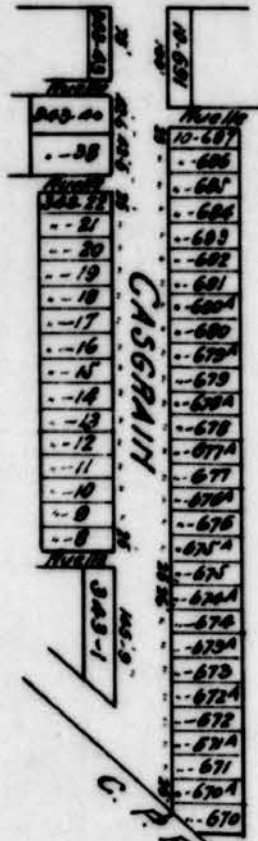
NOMS DES PROPRIETAIRES	Nos. du Cadastre		Fronts des lots en mesures anglaises		Taux de la répartition par pied de front	Montant de la répartition pour chacun des lots ou parties de lots.	REMARQUES
	Nos. Primitifs	Nos. de Subd.	Pieds	Pouces			
<i>Reporte</i>			<i>5312-3</i>			<i>2767 57</i>	
	<i>10</i>	<i>673^A</i>	<i>26</i>	<i>0</i>	<i>0.52</i>	<i>13 52</i>	
	"	<i>673</i>	<i>26</i>	<i>0</i>	"	<i>13 52</i>	
	"	<i>672^A</i>	<i>26</i>	<i>0</i>	"	<i>13 52</i>	
	"	<i>672</i>	<i>26</i>	<i>0</i>	"	<i>13 52</i>	
	"	<i>671^A</i>	<i>26</i>	<i>0</i>	"	<i>13 52</i>	
	"	<i>671</i>	<i>26</i>	<i>0</i>	"	<i>13 52</i>	
	"	<i>670^A</i>	<i>26</i>	<i>0</i>	"	<i>13 52</i>	
	"	<i>670</i>	-	-	"		
<i>Canadian Pacific Railway</i>	<i>592</i>		<i>82</i>	<i>0</i>	"	<i>42 64</i>	
<i>Total</i>			<i>5504</i>	<i>3</i>		<i>2904 85</i>	

Montreal, le 1^{er} Aout 1907
 (Signé) *J. Couillard*
 Ingénieur de la Ville de St. Louis
 Préparé par:


Rue Beaubien



Rue Comte



Rue Suzanne



Rue St. Zotique



Rue Beaubien

VILLE DE St. Louis.

COMTE D'HOCHELAGA, P. Q.

at.
Bureau

4

RÉPARTITION DU COÛT DES ÉGOUTS DE LA VILLE.

à l'exclusion du coût du système de pompage

RUE St. Laurent (de Bonnard au chemin du Dault) à Bonnard

Répartition du coût de l'égout en brique de 3'-2", de dimensions intérieures, suivant REGLEMENTS Municipaux en vigueur.

NOMS DES PROPRIETAIRES	Nos. du Cadastre		Fronts des lots en mesures anglaises		Taux de la répartition par pied de front	Montant de la répartition pour chacun des lots ou parties de lots.	REMARQUES
	Nos. Primitifs	Nos. de Subd.	Pieds	Pouces			
<u>Côté ouest</u>	11	-	359	6	453	1628	54. Non subdivisée -
<u>Rue Bagg.</u>							
<u>Armande Chevalier</u>	11	1408	75	0		113 25	
"	"	1407	75	0		113 25	
<u>Succession R. Bagg.</u>	"	1406	75	0		113 25	
"	"	1405	75	0		113 25	
"	"	1404	75	0		113 25	
"	"	1403	75	0		113 25	
"	"	1402	75	0		113 25	
"	"	1401	75	0		113 25	
"	"	1400	75	0		113 25	
"	"	1399	75	0		113 25	
"	"	1398	75	0		113 25	
"	"	1397	75	0		113 25	
"	"	1396	75	0		113 25	
"	"	1395	75	0		113 25	
"	"	1394	78	0		126 84	
"	"	1393	78	0		126 84	
"	"	1392	78	0		126 84	
<u>@ Reporter</u>			434	0		3594 56	
			793	6			

P49/C5,38

1 2 3 4 5 6 7 8

Rue St. Laurent (suite)

NOMS DES PROPRIETAIRES	Nos. du Cadastre		Fronts des lots en mesures anglaises		Taux de la répartition par pied de front	Montant de la répartition pour chacun des lots ou parties de lots.		REMARQUES
	Nos. Primitifs	Nos. de Subd.	Pieds	Pouces				
						493	16	
						434	0	
Reparts Succession R. P. Baff.	11	1391	78	0	463	3594	76	
"	"	1390	78	0		126	84	
"	"	1389	75	0		126	84	
"	"	1388	75	0		113	25	
"	"	1387	75	0		113	25	
"	"	1386	75	0		113	25	
"	"	1385	75	0		113	25	
"	"	1384	75	0		113	25	
"	"	1383	75	0		113	25	
"	"	1382	75	0		113	25	
"	"	1381	75	0		113	25	
"	"	1380	75	0		113	25	
"	"	1379	75	0		113	25	
"	"	1378	75	0		113	25	
Pierre Trp. Breton	"	1377	75	0		113	25	
"	"	1376	75	0		113	25	
Avenue Stanley								
Pierre Trp. Breton	11	1275	75	0		113	25	
"	"	1274	75	0		113	25	
Succession R. P. Baff.	"	1273	75	0		113	25	
"	"	1272	75	0		113	25	
"	"	1271	75	0		113	25	
"	"	1270	75	0		113	25	
"	"	1269	75	0		113	25	
"	"	1268	75	0		113	25	
"	"	1267	75	0		113	25	
"	"	1266	75	0		113	25	
"	"	1265	75	0		113	25	
Louis Larose	"	1264	75	0		113	25	
Succession R. P. Baff.	"	1263	75	0		113	25	
@ Reparts								
						4165	0	
						1524	6	
						36905	99	

P49/C5,38



Rue St. Laurent (suite)

NOMS DES PROPRIETAIRES	Nos. du Cadastre		Fronts des lots en mesures anglaises		Taux de la répartition par pied de front	Montant de la répartition pour chacun des lots ou parties de lots.	REMARQUES
	Nos. Primitifs	Nos. de Subd.	Pieds	Pouces			
			1534	6		6965 99	
Reports			1165	0			
Succession R. Bagg.	11	1262	25	0	450	113 25	
Louis Lamoureux	"	1261	25	0		113 25	
Succession R. Bagg.	"	1260	25	0		113 25	
"	"	1259	25	0		113 25	
Samuel McLomb.	"	1258	25	0		113 25	
Succession R. Bagg.	"	1257	25	0		113 25	
"	"	1256	25	0		113 25	
"	"	1255	25	0		113 25	
Elija Djourin ex R. Paulino	"	1254	25	0		113 25	
Succession R. Bagg.	"	1253	25	0		113 25	
"	"	1252	25	0		113 25	
"	"	1251	25	0		113 25	
"	"	1250	25	0		113 25	
"	"	1249	25	0		113 25	
"	"	1248	25	0		113 25	
"	"	1247	25	0		113 25	
"	"	1246	25	0		113 25	
"	"	1245	25	0		113 25	
"	"	1244	25	0		113 25	
Ca mille Leblanc	"	1243	25	0		113 25	
Cécile Nap. Breton	"	1242	25	0		113 25	→ l'ancien terrain
"	"	1241	25	0		113 25	
Avenue Atlantique							
Louis Hobbie	11	1179	56	5		255 56	
Montreal Investment Co.	"	2N 1178	25	0		226 50	
A. P. de Mastrandrea	"	2S 1178	25	0		226 50	
"	"	2N 1177	25	0		226 50	
"	"	2S 1177	25	0		226 50	
Montreal Investment	"	1176	50	0		226 50	
Trust Company	"	1175	50	0		226 50	
"	"	1174	50	0		226 50	
M. J. Forest & Co.	"	2N 1173	25	0		113 25	
Reports			2246	5			
			2405	1			
						\$10398 80	

Rue St. Laurent (suite)

NOMS DES PROPRIETAIRES	Nos. du Cadastre		Fronts des lots en mesures anglaises		Taux de la répartition par pied de front	Montant de la répartition pour chacun des lots ou parties de lots.		REMARQUES
	Nos. Primitifs	Nos. de Subd.	Pieds	Pouces				
Reporto.								
J. B. Levré	11	S. 1173	75	0	4.53	1099	80	
François Rosetti	11	1172	50	0		113	25	
Mont. Invest. & Dev. Co.		S. 1171	75	0		226	50	
Georgiana Kreffe		S. 1171	75	0		113	25	
Stanislas Léveillé		1170	50	0		226	50	
Mont. Invest. & Dev. Co.		S. 1169	75	0		113	25	
Mont. Invest. & Dev. Co.		S. 1169	75	0		113	25	
Jos. Toussaint Kaez		1168	50	0		226	50	
Alfred Buiette		1167	50	0		226	50	
Guillaume Racine & Charest		S. 1166	75	0		113	25	
Alfred Dubois		1165-2	24	3	109	85		
Alphonsine Dubois		1165-1	24	3	109	85		
		1164-2	24	3	109	85		
		1164-1	24	3	109	86		
Avenue du Pacifique								
Odilon Goulet	11	1145	47	0	212	91		
Saie Dugas		1144	50	0	226	50		
Paquette Padouli		S. 1143	75	0	}	226	50	
Renée Labelle		S. 1143	75	0				
Paquette Padouli		S. 1142	75	0				
M. Dimeusey		S. 1142	75	0				
Joseph Oueson		S. 1141	75	0				
Alexandre Picourt		S. 1141	75	0				
Louis Picourt		S. 1140	75	0				
Normand Rochon		S. 1140	75	0				
Montreal Invest. & Dev. Co.		1139	50	0	226	50		
Jos. Laquet		1138	50	0	226	50		
Arthur Lavigne		1137	50	0	226	50		
A. de Lormier		1136	50	0	226	50		
"		1135	50	0	226	50		
"		1134	50	0	226	50		
Grégoire Rochon		1133	50	0	226	50		
Mathilde Pearson		S. 1132	21	0	}	190	26	
Ferdinand Nague		S. 1132	21	0				
M. L. & Maxime Nulouin		1131	42	0				
Rue Chevier								
J. N. Olivier	11	1113-18	25	0	113	25		
Irénée Leblanc		1113-17	24	0	109	72		
@ Reporter			3298	5				
			3657	11				
						\$16570	36	

5

Rue St Laurent (suite)

NOMS DES PROPRIETAIRES	Nos. du Cadastre		Fronts des lots en mesures anglaises		Taux de la répartition par pied de front	Montant de la répartition pour chacun des lots ou parties de lots.	REMARQUES
	Nos. Primitifs	Nos. de Subd.	Pieds	Pouces			
			2657, 11			16570 36	
Albert Brazeau	11	1113-16	24	0	453	108 72	
"	"	1113-15	24	0		108 72	
"	"	1113-14	24	0		108 72	
Bégoire Rochon	"	1113-13	24	0		108 72	
J. A. Shinnick	"	1113-12	24	0		108 72	
"	"	1113-11	24	0		108 72	
Daniell Vezeau	"	1113-10	24	0		108 72	
Baspar Descerre	"	1113-9	24	0		108 72	
Achille Leblanc	"	1113-8	24	0		108 72	
"	"	1113-7	24	0		108 72	
Jos. Hery & Jos. Toussaint	"	1113-6	24	0		108 72	
Zéphirin Chartrand	"	1113-5	24	0		108 72	
<u>Ruelle</u>							
Antonio Bellardelli	11	1113-3	22	0		99 66	
Marcia Pigeon	"	1113-2	22	0		99 66	
Moi Cloutier	"	1113-1	134	0		607 02	128-5" ligne 1, 2, 3, 4
<u>Chemin de fer Pacifique Canadien</u>							
Wilfrid Guquette	11	330	25	0		226 50	Doit-on charger sur la Rue St. Laurent?
<u>Avenue Van Horne</u>							
Ovide Belin	11	325	25	0		113 25	
"	"	324	25	0		113 25	
"	"	323	25	0		113 25	
Alfred Chaput & J. B. B. B.	"	322	25	0		113 25	
"	"	321	25	0		113 25	
"	"	320	25	0		113 25	
"	"	319	25	0		113 25	
"	"	318	25	0		113 25	
"	"	317	25	0		113 25	
R. S. Bagg	"	316	25	0		113 25	
"	"	315	25	0		113 25	
@ Reporter			489			20153 59	
			448	11			

Rue St. Laurent (suite)

NOMS DES PROPRIETAIRES	Nos. du Cadastre		Fronts des lots en mesures anglaises		Taux de la répartition par pied de front	Montant de la répartition pour chacun des lots ou parties de lots.	REMARQUES
	Nos. Primitifs	Nos. de Subd.	Pieds	Pouces			
<i>Reports</i>							
<i>R. S. Bagg</i>	11	314	25	0	453	20153 59	
<i>Antonio Valletti</i>	"	313	25	0		113 25	
<i>J. A. C. Ethier</i>	"	312	25	0		113 25	
" " "	"	311	24	0		108 72	
" " "	"	310	23	0		104 19	
<i>Rue Bernard</i>							
<i>Côté Est</i>							
<i>Mlle St. Louis</i>	10	2008	56	0		253 68	
<i>Ruelle</i>							
<i>Louis Beaubien</i>	10	1998	76	0		117 78	
" "	"	1997	25	0		113 25	
" "	"	1996	25	0		113 25	
" "	"	1995	25	0		113 25	
" "	"	1994	25	0		113 25	
" "	"	1993	25	0		113 25	
" "	"	1992	25	0		113 25	
" "	"	1991	25	0		113 25	
" "	"	1990	25	0		113 25	
" "	"	1989	25	0		113 25	
" "	"	1988	25	0		113 25	
" "	"	1987	25	0		113 25	
<i>Ruelle</i>							
<i>Louis Beaubien</i>	10	1972	50	0		226 50	
<i>Rue Aubeau</i>							
<i>Louis Beaubien</i>	10	1832	42	6		192 53	
<i>Ruelle</i>							
<i>Mrs. O. O'Reilly</i>	10	1026	25	0		113 25	
<i>J. D. Lyons</i>	"	1025	25	0		113 25	
<i>@ Reporter</i>						\$ 22968 99	
			4110	11			
			5070	5			

Rue St. Laurent (suite)

NOMS DES PROPRIETAIRES	Nos. du Cadastre		Fronts des lots en mesures anglaises		Taux de la répartition par pied de front	Montant de la répartition pour chacun des lots ou parties de lots.	REMARQUES
	Nos. Primitifs	Nos. de Subd.	Pieds	Pouces			
Reporto.			5070	5		22,968 99	
Thomas McBrierty	10		50	0	4.50	226 50	
Miss O'Neil	10		25	0		113 25	Non subdivisé
P. Byrne	10		25	0		113 25	
Avenue Shamrock							
Estate Ryan	10		50	0		226 50	Non subdivisé -
	10						
Shamrock A.A.A.	10	997	25	0		113 25	
" " "	"	996	25	0		113 25	
" " "	"	995	25	0		113 25	
Gertrude Moore of St. Paul	"	994	25	0		113 25	
Ruelle							
J. L. Lewis	10	1203	30	0		135 90	
" "	"	1202	25	0		113 25	
" "	"	1201	25	0		113 25	
" "	"	1200	30	0		135 90	
Avenue Mercil							
Estate Frank Butler	10	1158	32	0		144 96	
" " "	"	1157	25	0		113 25	
Mrs. Lapointe, fils.	"	1156	25	0		113 25	
Succession Frank Butler	"	1155	25	0		113 25	
" " "	"	1154	25	0		113 25	
" " "	"	1153	25	0		113 25	
" " "	"	1152	25	0		113 25	
" " "	"	1151	32	0		144 96	
Avenue Butler							
Olga Guilbaud, et P. G. Lays	10	1071	30	0		135 90	
Normandos Giroux	"	1070	25	0		113 25	
Rue. Frank Butler	"	1069	25	0		113 25	
" " "	"	1068	30	0		135 90	
Ruelle							
@ Reporter							
			5394	1		26,047 51	
			5754	5			

Rue St-Laurent (suite)

NOMS DES PROPRIETAIRES	Nos. du Cadastre		Fronts des lots en mesures anglaises		Taux de la répartition par pied de front	Montant de la répartition pour chacun des lots ou parties de lots.	REMARQUES
	Nos. Primitifs	Nos. de Subd.	Pieds	Pouces			
<i>Reparts.</i>						26067 57	
Louis Beaubien <i>Rue Suzanne</i>	10	1829	41	6 3/4	4.50	186 86	
Louis Beaubien <i>Ruelle</i>	10	1620	50	0		326 50	
Louis Beaubien	10	1605	75	0		113 25	
"	"	1604	75	0		113 25	
"	"	1603	75	0		113 25	
"	"	1602	75	0		113 25	
"	"	1601	75	0		113 25	
Chas Lapierre	"	1600	75	0		113 25	
"	"	1599	75	0		113 25	
Louis Beaubien	"	1598	75	0		113 25	
"	"	1597	75	0		113 25	
"	"	1596	75	0		113 25	
"	"	1595	75	0		113 25	
Procula Villeneuve <i>Ruelle</i>	"	1594	75	0		113 25	<i>Vignette</i>
Erail Dupré <i>Rue St-Louis</i>	10	1584	50	0		326 50	
Fabrique St-Jean-Baptiste <i>Ruelle</i>	10	1276	50	0		326 50	
Louis Beaubien	10	1243	76	0		117 48	
"	"	1242	76	0		117 79	
"	"	1241	75	0		113 25	
"	"	1240	75	0		113 25	
"	"	1239	75	0		113 25	
"	"	1238	75	0		113 25	
"	"	1237	75	0		113 25	
"	"	1236	75	0		113 25	
"	"	1235	75	0		113 25	
<i>@ Repartes</i>						\$29321 18	

5113 4
6472 8

P49/C5,38



Rue St. Laurent (suite)

NOMS DES PROPRIETAIRES	Nos. du Cadastre		Fronts des lots en mesures anglaises		Taux de la répartition par pied de front	Montant de la répartition pour chacun des lots ou parties de lots.	REMARQUES
	Nos. Primitifs	Nos. de Subd.	Pieds	Pouces			
Reports.			647 ² / ₅			29321 18	
Louis Beaubien	10	1234	25	0	450	113 25	
Rodolphe Lussier	"	1233	25	0		113 25	
"	"	1232	25	0		113 25	
"	"	1231	25	0		113 25	
Louis Beaubien	"	1230	25	0		113 25	
"	"	1229	25	0		113 25	
"	"	1228	25	0		113 25	
Jos Lussier	"	1227	25	0		113 25	
Louis Beaubien	"	1226	25	0		113 25	
"	"	1225	25	0		113 25	
Alphonse Delorme	"	1224	25	0		113 25	
"	"	1223	25	0		113 25	
"	"	1222	25	0		113 25	
"	"	1221	25	0		113 25	
"	"	1220	25	0		113 25	
Stimules Salifoux	"	1219	25	0		113 25	
"	"	1218	25	0		113 25	
J. Arthur Legault	"	1217	25	0		113 25	
Octave F. Leblanc	"	1216	25	0		113 25	
Jos Wilfrid Guenette	"	1215	26	0		117 78	
Stimé Guenette	"	1214	26	0		117 78	
Ruelle							
Village St. Louis	10	1204	50	0		276 50	
Rue Beaubien							
Institution des Dames Noires	10	810-1	25	0		113 25	Ch. 2 compris de 810-1, 811, 812, 813 + 814-2.
"	"	810-2	25	0		113 25	810-2, 811-2, 812-2, 813-2 + 814-3
"	"	810-3	25	0		113 25	810-3-810-3, 812-3, 813-3, 814-4
"	"	810-4	25	0		113 25	810-4, 810-4, 812-4, 813-4, 814-5
Ruelle	"	809.1	20	1/0		90 60	Pas de Ruelle
Institution des Dames Noires	10	781	26	0		117 78	
@ Reportes			626 ² / ₄			\$ 3259607	
			7195 8				

Rue St. Laurent (suite)

NOMS DES PROPRIETAIRES	Nos. du Cadastre		Fronts des lots en mesures anglaises		Taux de la répartition par pied de front	Montant de la répartition pour chacun des lots ou parties de lots.	REMARQUES
	Nos. Primitifs	Nos. de Subd.	Pieds	Pouces			
<i>Reporto</i>			4196	8		32596 37	
Institution des Sourds-Muets	10	780	25	0	4.53	113 25	
" " "	"	779	25	0		113 25	
" " "	"	778	25	0		113 25	
Laurin + Leitch	"	777	25	0		113 25	
" " "	"	776	25	0		113 25	
" " "	"	775	25	0		113 25	
" " "	"	774	25	0		113 25	
" " "	"	773	25	0		113 25	
" " "	"	772	25	0		113 25	
Institution Sourds-Muets	"	771	25	0		113 25	
" " "	"	770	25	0		113 25	
Honore Vermette	"	769	25	0		113 25	
Institution Sourds-Muets	"	768	25	0		113 25	
Mathilda Pearson	"	767	25	0		113 25	
" " "	"	766	25	0		113 25	
Institution Sourds-Muets	"	765	25	0		113 25	
Cyrille Akeris	"	764	25	0		113 25	
St. P. Pepin	"	763	25	0		113 25	
Joe. Athier dit Launier	"	762	25	0		113 25	
" " "	"	761	25	0		113 25	
Leonidas Villeneuve	"	760	25	0		113 25	
" " "	"	759	25	0		113 25	
" " "	"	758	25	0		113 25	
" " "	"	757	25	0		113 25	
" " "	"	756	26	0		117 48	
Ruelle	"	755.1	20	0		90 60	Rue de Ruelle.
Leonidas Villeneuve	10	746.4	25	0		113 25	747-4, 748-4, 749-4, 750-2-
" " "	"	746.3	25	0		113 25	747-3, 748-3, 749-3, 750-3-
" " "	"	746.2	25	0		113 25	747-2, 748-2, 749-2, 750-4
" " "	"	746.1	25	0		113 25	747-1, 748-1, 749-1, 750-5
@ Reparter						\$ 35975 45	
			7941	8			

Rue St Laurent (suite)

NOMS DES PROPRIETAIRES	Nos. du Cadastre		Fronts des lots en mesures anglaises		Taux de la répartition par pied de front	Montant de la répartition pour chacun des lots ou parties de lots.	REMARQUES
	Nos. Primitifs	Nos. de Subd.	Pieds	Pouces			
Reports Rue Couste			794	18		35975 75	
Louise Villeneuve	10	744	50	0	4.53	226 50	
Ruelle Rue Maud Pacifico Canadian Rue Yvonne							
Louis Beaubien	10	432	26	0		389 58	
"	"	431	45	0		203 85	
"	"	430	45	0		203 85	
"	"	429	45	0		203 85	
"	"	428	45	0		203 85	
Mme Noé Cloutier	"	422	50	0		226 50	
Totaux.			794	18		\$ 37633 73 + 338 = 37971 73	

Montreal, le

1909

Preparé par:

Ingénieur de la Ville de St. Louis.

Ajouter côté ouest suivant croquis annexé à la Répartition de la Rue Baff = 350 moins Ruelle 12 = 338 pds.

VILLE DE *St. Louis*

Bureau

COMTE D'HOCHELAGA, P. Q.

RÉPARTITION DU COÛT DES ÉGOÜTS DE LA VILLE.
Coût du système de pompage exclusivement

RUE *St. Laurent (des Chemins des Saules à Bernard)*

Répartition du coût de l'égout en ~~de~~ de dimensions intérieures, suivant REGLEMENTS Municipaux en vigueur.

NOMS DES PROPRIETAIRES	Nos. du Cadastre		Fronts des lots en mesures anglaises		Taux de la répartition par pied de front	Montant de la répartition pour chacun des lots ou parties de lots.	REMARQUES
	Nos. Primitifs	Nos. de Subd.	Pieds	Pouces			
<i>Côte Ouest</i>							
	11		359	6	<i>* 0.52 *</i>	186.94	<i>Non subdivisé</i>
<i>Rue Bagg</i>							
	11	1408	25	0	"	13.00	
	"	1407	25	0	"	13.00	
	"	1406	25	0	"	13.00	
	"	1405	25	0	"	13.00	
	"	1404	25	0	"	13.00	
	"	1403	25	0	"	13.00	
	"	1402	25	0	"	13.00	
	"	1401	25	0	"	13.00	
	"	1400	25	0	"	13.00	
	"	1399	25	0	"	13.00	
	"	1398	25	0	"	13.00	
	"	1397	25	0	"	13.00	
	"	1396	25	0	"	13.00	
	"	1395	25	0	"	13.00	
	"	1394	28	0	"	14.56	
	"	1393	28	0	"	14.56	
	"	1392	28	0	"	14.56	
<i>@ Repartit</i>			493	6		<i>* 412.62</i>	

P49/C5,38



Rue St. Laurent (suite)

NOMS DES PROPRIETAIRES	Nos. du Cadastre		Fronts des lots en mesures anglaises		Taux de la répartition par pied de front	Montant de la répartition pour chacun des lots ou parties de lots.	REMARQUES
	Nos. Primitifs	Nos. de Subd.	Pieds	Pouces			
<i>Refouls</i>			493	6		\$ 412 62	
	11	1391	25	0	0.52	14 55	
	"	1390	25	0	"	14 55	
	"	1389	25	0	"	13 00	
	"	1388	25	0	"	13 00	
	"	1387	25	0	"	13 00	
	"	1386	25	0	"	13 00	
	"	1385	25	0	"	13 00	
	"	1384	25	0	"	13 00	
	"	1383	25	0	"	13 00	
	"	1382	25	0	"	13 00	
	"	1381	25	0	"	13 00	
	"	1380	25	0	"	13 00	
	"	1379	25	0	"	13 00	
	"	1378	25	0	"	13 00	
	"	1377	25	0	"	13 00	
	"	1376	25	0	"	13 00	
<i>Ave Stanley</i>							
	11	1275	25	0	"	13 00	
	"	1274	25	0	"	13 00	
	"	1273	25	0	"	13 00	
	"	1272	25	0	"	13 00	
	"	1271	25	0	"	13 00	
	"	1270	25	0	"	13 00	
	"	1269	25	0	"	13 00	
	"	1268	25	0	"	13 00	
	"	1267	25	0	"	13 00	
	"	1266	25	0	"	13 00	
	"	1265	25	0	"	13 00	
	"	1264	25	0	"	13 00	
	"	1263	25	0	"	13 00	
<i>@ Refouls</i>			1524	6		\$ 792 74	

Rue St. Laurent (suite)

NOMS DES PROPRIETAIRES	Nos. du Cadastre		Fronts des lots en mesures anglaises		Taux de la répartition par pied de front	Montant de la répartition pour chacun des lots ou parties de lots.	REMARQUES
	Nos. Primitifs	Nos. de Subd.	Pieds	Pouces			
<i>Reparts</i>			1524	6		\$ 792 74	
	11	1262	25	0	0.52	13 00	
	"	1261	25	0	"	13 00	
	"	1260	25	0	"	13 00	
	"	1259	25	0	"	13 00	
	"	1258	25	0	"	13 00	
	"	1257	25	0	"	13 00	
	"	1256	25	0	"	13 00	
	"	1255	25	0	"	13 00	
	"	1254	25	0	"	13 00	
	"	1253	25	0	"	13 00	
	"	1252	25	0	"	13 00	
	"	1251	25	0	"	13 00	
	"	1250	25	0	"	13 00	
	"	1249	25	0	"	13 00	
	"	1248	25	0	"	13 00	
	"	1247	25	0	"	13 00	
	"	1246	25	0	"	13 00	
	"	1245	25	0	"	13 00	
	"	1244	25	0	"	13 00	
	"	1243	25	0	"	13 00	
	"	1242	25	0	"	13 00	
	"	1241	25	0	"	13 00	
<i>Rue Atlantique</i>							
	11	1179	56	5	"	29 34	
	"	1178	50	0	"	26 00	
	"	1177	50	0	"	26 00	
	"	1176	50	0	"	26 00	
	"	1175	50	0	"	26 00	
	"	1174	50	0	"	26 00	
	"	1173	50	0	"	26 00	
<i>Repart</i>			2430	11		\$ 1264 08	

Rue St. Laurent (suite).

NOMS DES PROPRIETAIRES	Nos. du Cadastre		Fronts des lots en mesures anglaises		Taux de la répartition par pied de front	Montant de la répartition pour chacun des lots ou parties de lots.	REMARQUES
	Nos. Primitifs	Nos. de Subd.	Pieds	Pouces			
<i>Reparte</i>			2430	11		\$1264 08	
	11	1172	50	0	# 0,52	26 00	
	"	1171	50	0	"	26 00	
	"	1170	50	0	"	26 00	
	"	1169	50	0	"	26 00	
	"	1168	50	0	"	26 00	
	"	1167	50	0	"	26 00	
	"	1166	50	0	"	26 00	
	"	-1165-2	24	3	"	12 61	
	"	-1165-1	24	3	"	12 61	
	"	-1164-2	24	3	"	12 61	
	"	" -1	24	3	"	12 61	
<i>Rue Pacifique</i>							
	11	1145	47	0	"	24 44	
	"	1144	50	0	"	26 00	
	"	1143	50	0	"	26 00	
	"	1142	50	0	"	26 00	
	"	1141	50	0	"	26 00	
	"	1140	50	0	"	26 00	
	"	1139	50	0	"	26 00	
	"	1138	50	0	"	26 00	
	"	1137	50	0	"	26 00	
	"	1136	50	0	"	26 00	
	"	1135	50	0	"	26 00	
	"	1134	50	0	"	26 00	
	"	1133	50	0	"	26 00	
	"	1132	42	0	"	21 84	
	"	1131	42	0	"	21 84	
<i>Rue Chemin.</i>							
	11	-1113-18	25	0	"	13 00	
	"	" -17	24	0	"	12 48	
<i>@ Reparte</i>			3657	11		\$1902 12	

Rue St. Laurent (suite)


NOMS DES PROPRIETAIRES	Nos. du Cadastre		Fronts des lots en mesures anglaises		Taux de la répartition par pied de front	Montant de la répartition pour chacun des lots ou parties de lots.	REMARQUES
	Nos. Primitifs	Nos. de Subd.	Pieds	Pouces			
<i>Repaute</i>			3657	11		1907.12	
	11-1113	-16	24	0	052	12.48	
	"	"	15	24	0	12.48	
	"	"	14	24	0	12.48	
	"	"	13	24	0	12.48	
	"	"	12	24	0	12.48	
	"	"	11	24	0	12.48	
	"	"	10	24	0	12.48	
	"	"	9	24	0	12.48	
	"	"	8	24	0	12.48	
	"	"	7	24	0	12.48	
	"	"	6	24	0	12.48	
	"	"	5	24	0	12.48	
	11-1113	-3	22	0		11.44	
	"	"	-2	22	0	11.44	
<i>Coburn de fer</i>	"	"	1	134	0	69.68	
	11	330	50	0		26.00	
<i>Ave Van Rensselaer</i>							
	11	325	25	0		13.00	
	"	324	25	0		13.00	
	"	323	25	0		13.00	
	"	322	25	0		13.00	
	"	321	25	0		13.00	
	"	320	25	0		13.00	
	"	319	25	0		13.00	
	"	318	25	0		13.00	
	"	317	25	0		13.00	
	"	316	25	0		13.00	
	"	315	25	0		13.00	
	"	314	25	0		13.00	
	"	313	25	0		13.00	
<i>Repaute</i>			4498	11		2339.44	

P49/C5,38



Rue St. Laurent (suite)

NOMS DES PROPRIETAIRES	Nos. du Cadastre		Fronts des lots en mesures anglaises		Taux de la répartition par pied de front	Montant de la répartition pour chacun des lots ou parties de lots.	REMARQUES
	Nos. Primitifs	Nos. de Subd.	Pieds	Pouces			
<u>Repas</u>			4478	11		2339.44	
	11	312	25	0	052	13.00	
	"	311	24	0	"	12.48	
	"	310	23	0	"	11.96	
<u>Côté Est</u>							
<u>Ruelle</u>	10	2008	56	0	"	29.12	
	10	1978	26	0	"	13.52	
	"	1997	25	0	"	13.00	
	"	1996	25	0	"	13.00	
	"	1995	25	0	"	13.00	
	"	1994	25	0	"	13.00	
	"	1993	25	0	"	13.00	
	"	1992	25	0	"	13.00	
	"	1991	25	0	"	13.00	
	"	1990	25	0	"	13.00	
	"	1989	25	0	"	13.00	
	"	1988	25	0	"	13.00	
	"	1987	25	0	"	13.00	
<u>Ruelle</u>	"	1992	50	0	"	26.00	
<u>Rue St. Jean</u>							
<u>Ruelle</u>	10	1832	42	6	"	22.10	
	10	1026	25	0	"	13.00	
	"	1025	25	0	"	13.00	
	"	—	50	0	"	26.00	Non subdivisé
	"	—	25	0	"	13.00	" "
	"	—	25	0	"	13.00	" "
<u>Ave Shamrock</u>							
	10	—	50	0	"	26.00	Non subdivisé
	"	997	25	0	"	13.00	
	"	996	25	0	"	13.00	
	"	995	25	0	"	13.00	
<u>@ Repas</u>			5298	5		275362	
						27036	



Rue St. Laurent (suite)

NOMS DES PROPRIETAIRES	Nos. du Cadastre		Fronts des lots en mesures anglaises		Taux de la répartition par pied de front	Montant de la répartition pour chacun des lots ou parties de lots.	REMARQUES
	Nos. Primitifs	Nos. de Subd.	Pieds	Pouces			
<i>Reporte</i>			1295-5			* 2703 62	
	10	994	25	0		13.00	
	"	1203	30	0		15 60	
	"	1202	25	0		13.00	
	"	1201	25	0		13.00	
	"	1200	30	0		15 60	
<u><i>Ave Marcel</i></u>							
	10	1158	32	0		16.64	
	"	1157	25	0		13.00	
	"	1156	25	0		13.00	
	"	1155	25	0		13.00	
	"	1154	25	0		13.00	
	"	1153	25	0		13.00	
	"	1152	25	0		13.00	
	"	1151	32	0		16 64	
<u><i>Ave Belle</i></u>							
	10	1071	30	0		15.60	
	"	1070	25	0		13.00	
	"	1069	25	0		13.00	
	"	1068	30	0		15.60	
<u><i>Ruelle</i></u>							
	"	829	41	3		21.45	
<u><i>Rue Suzanne</i></u>							
<u><i>Ruelle</i></u>							
	10	1620	25	0		26.00	
	10	1605	25	0		13.00	
	"	1604	25	0		13.00	
	"	1603	25	0		13.00	
	"	1602	25	0		13.00	
	"	1601	25	0		13.00	
	"	1600	25	0		13.00	
	"	1599	25	0		13.00	
<i>@ Reporte</i>			6020-8			\$3130.75	

Rue St. Laurent (suite).

NOMS DES PROPRIETAIRES	Nos. du Cadastre		Fronts des lots en mesures anglaises		Taux de la répartition par pied de front	Montant de la répartition pour chacun des lots ou parties de lots.	REMARQUES
	Nos. Primitifs	Nos. de Subd.	Pieds	Pouces			
<i>Repointe</i>			6020	8		\$ 3130.70	
"	1598		25	0	0.52	13.00	
"	1597		25	0	"	13.00	
"	1596		25	0	"	13.00	
"	1595		25	0	"	13.00	
"	1594		25	0	"	13.00	
"	1584		50	0	"	26.00	
<i>Rue St. Jolique</i>							
"	1276		50	0	"	26.00	
"	1243		26	0	"	13.52	
"	1242		26	0	"	13.52	
"	1241		25	0	"	13.00	
"	1240		25	0	"	13.00	
"	1239		25	0	"	13.00	
"	1238		25	0	"	13.00	
"	1237		25	0	"	13.00	
"	1236		25	0	"	13.00	
"	1235		25	0	"	13.00	
"	1234		25	0	"	13.00	
"	1233		25	0	"	13.00	
"	1232		25	0	"	13.00	
"	1231		25	0	"	13.00	
"	1230		25	0	"	13.00	
"	1229		25	0	"	13.00	
"	1228		25	0	"	13.00	
"	1227		25	0	"	13.00	
"	1226		25	0	"	13.00	
"	1225		25	0	"	13.00	
"	1224		25	0	"	13.00	
"	1223		25	0	"	13.00	
"	1222		25	0	"	13.00	
<i>@ Repointer</i>			6797	8		\$ 3534.79	

Rue St. Laurent (suite)

NOMS DES PROPRIETAIRES	Nos. du Cadastre		Fronts des lots en mesures anglaises		Taux de la répartition par pied de front	Montant de la répartition pour chacun des lots ou parties de lots.	REMARQUES
	Nos. Primitifs	Nos. de Subd.	Pieds	Pouces			
<i>Reposts</i>			6797-8			\$3534.79	
	10	1221	25	0	552	13.00	
	"	1220	25	0	"	13.00	
	"	1219	25	0	"	13.00	
	"	1218	25	0	"	13.00	
	"	1217	25	0	"	13.00	
	"	1216	25	0	"	13.00	
	"	1215	25	0	"	13.52	
	"	1214	26	0	"	13.52	
<i>Ruelle</i>	10	1204	50	0	"	26.00	
<i>Rue Beauvoir</i>			10810-1	25	0	13.00	
	"	"	2	25	0	13.00	
	"	"	3	25	0	13.00	
	"	"	4	25	0	13.00	
			809-1	20	0	10.40	
	10	781	26	0	"	13.52	
	"	780	25	0	"	13.00	
	"	779	25	0	"	13.00	
	"	778	25	0	"	13.00	
	"	777	25	0	"	13.00	
	"	776	25	0	"	13.00	
	"	775	25	0	"	13.00	
	"	774	25	0	"	13.00	
	"	773	25	0	"	13.00	
	"	772	25	0	"	13.00	
	"	771	25	0	"	13.00	
	"	770	25	0	"	13.00	
	"	769	25	0	"	13.00	
	"	768	25	0	"	13.00	
	"	767	25	0	"	13.00	
<i>@ Reposts</i>			7545.8			\$3923.75	

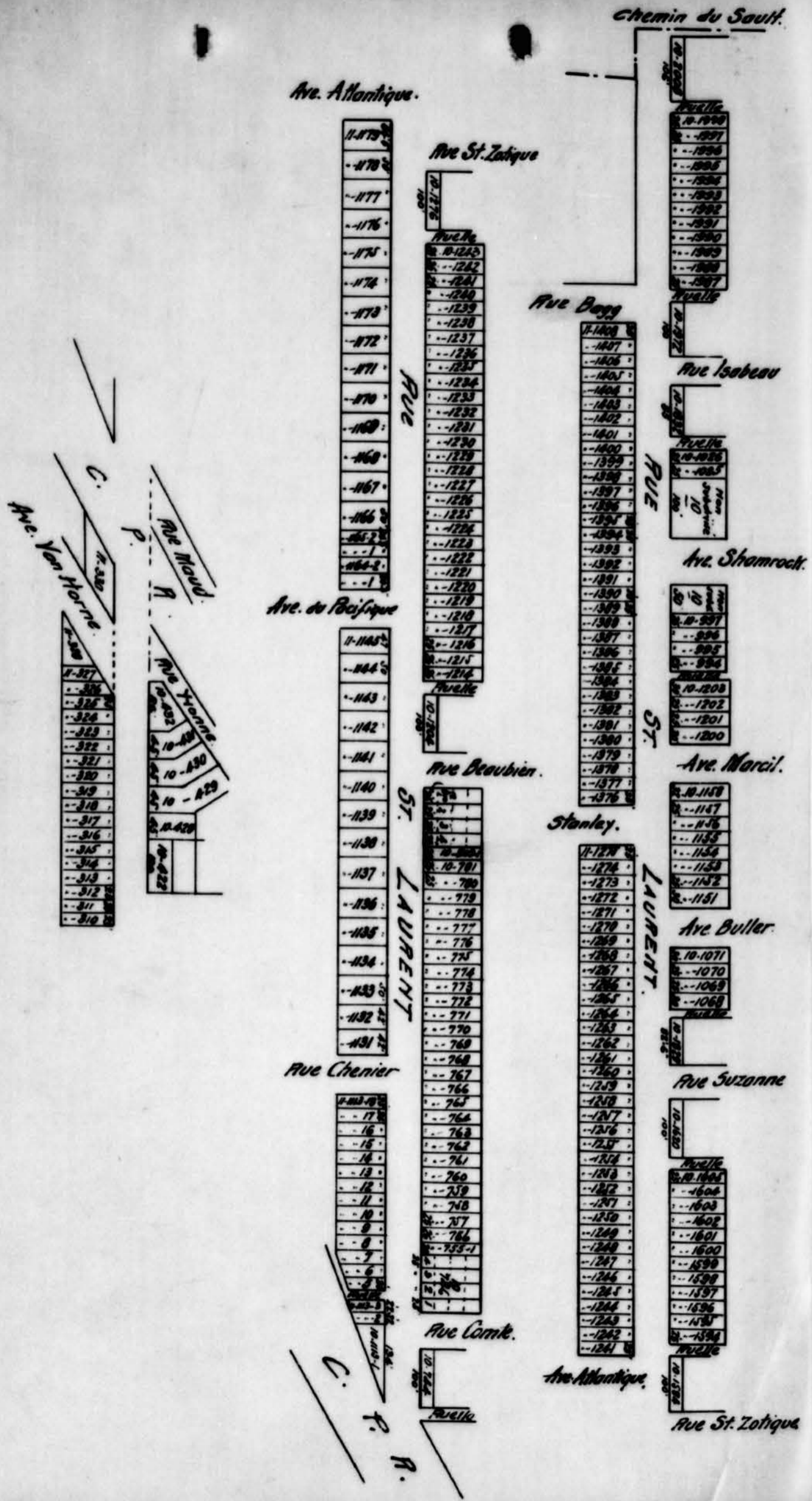
NOMS DES PROPRIETAIRES	Nos. du Cadastre		Fronts des lots en mesures anglaises		Taux de la répartition par pied de front	Montant de la répartition pour chacun des lots ou parties de lots.	REMARQUES
	Nos. Primitifs	Nos. de Subd.	Pieds	Pouces			
<i>Reporte</i>			<i>7545-8</i>			<i>\$ 3923.75</i>	
	<i>10</i>	<i>766</i>	<i>25</i>	<i>0</i>		<i>13.00</i>	
	<i>"</i>	<i>765</i>	<i>25</i>	<i>0</i>		<i>13.00</i>	
	<i>"</i>	<i>764</i>	<i>25</i>	<i>0</i>		<i>13.00</i>	
	<i>"</i>	<i>763</i>	<i>25</i>	<i>0</i>		<i>13.00</i>	
	<i>"</i>	<i>762</i>	<i>25</i>	<i>0</i>		<i>13.00</i>	
	<i>"</i>	<i>761</i>	<i>25</i>	<i>0</i>		<i>13.00</i>	
	<i>"</i>	<i>760</i>	<i>25</i>	<i>0</i>		<i>13.00</i>	
	<i>"</i>	<i>759</i>	<i>25</i>	<i>0</i>		<i>13.00</i>	
	<i>"</i>	<i>758</i>	<i>25</i>	<i>0</i>		<i>13.00</i>	
	<i>"</i>	<i>757</i>	<i>25</i>	<i>0</i>		<i>13.00</i>	
	<i>"</i>	<i>756</i>	<i>26</i>	<i>0</i>		<i>13.52</i>	
	<i>"</i>	<i>755-1</i>	<i>20</i>	<i>0</i>		<i>10.40</i>	
	<i>"</i>	<i>746-4</i>	<i>25</i>	<i>0</i>		<i>13.00</i>	
	<i>"</i>	<i>746-3</i>	<i>25</i>	<i>0</i>		<i>13.00</i>	
	<i>"</i>	<i>"-2</i>	<i>25</i>	<i>0</i>		<i>13.00</i>	
	<i>"</i>	<i>"-1</i>	<i>25</i>	<i>0</i>		<i>13.00</i>	
<i>Rue Louise</i>	<i>10</i>	<i>744</i>	<i>50</i>	<i>0</i>		<i>26.00</i>	
<i>Ruelle</i>	—	—	—	—		—	
<i>Rue Mand</i>	—	—	—	—		—	
<i>Chemin du C.P.R.</i>	—	—	—	—		—	
<i>Rue Yvonne</i>	—	—	—	—		—	
<i>@ Reporte</i>			<i>7991-8</i>			<i>\$ 4155.67</i>	

Rue St. Laurent (suite).

NOMS DES PROPRIETAIRES	Nos. du Cadastre		Fronts des lots en mesures anglaises		Taux de la répartition par pied de front	Montant de la répartition pour chacun des lots ou parties de lots.	REMARQUES
	Nos. Primitifs	Nos. de Subd.	Pieds	Pouces			
<i>Reporte</i>			<i>7991-8</i>			<i>44155-67</i>	
	<i>10</i>	<i>432</i>	<i>86</i>	<i>0</i>	<i>0.57</i>	<i>44.72</i>	
	<i>"</i>	<i>431</i>	<i>45</i>	<i>0</i>	<i>"</i>	<i>23.40</i>	
	<i>"</i>	<i>430</i>	<i>45</i>	<i>0</i>	<i>"</i>	<i>23.40</i>	
	<i>"</i>	<i>429</i>	<i>45</i>	<i>0</i>	<i>"</i>	<i>23.40</i>	
	<i>"</i>	<i>428</i>	<i>45</i>	<i>0</i>	<i>"</i>	<i>23.40</i>	
	<i>"</i>	<i>422</i>	<i>50</i>	<i>0</i>	<i>"</i>	<i>26.00</i>	
<i>Rue Desmarcs</i>			<i>8307-8</i>			<i>41319.99</i>	
<i>Total</i>							

Montreal le 1er mai 1907 Préparé par:

Y. J.
Ingénieur de la Ville St. Louis



P49/C5,38



VILLE DE *St. Louis*

Bureau

5

COMTE D'HOCHELAGA, P. Q.

RÉPARTITION DU COÛT DES ÉGOUTS DE LA VILLE.
à l'exclusion du coût du système de pompage

RUE *Clarke* (de *122 au Nord à Bernard* à *Van Horne*)

Répartition du coût de l'égout en *Brique* de *3' x 2'*, de dimensions intérieures, suivant REGLEMENTS Municipaux en vigueur.

NOMS DES PROPRIETAIRES	Nos. du Cadastre		Fronts des lots en mesures anglaises		Taux de la répartition par pied de front	Montant de la répartition pour chacun des lots ou parties de lots.	REMARQUES
	Nos. Primitifs	Nos. de Subd.	Pieds	Pouces			
<i>Côté Est.</i>							
	<i>1/2 N. 11</i>	<i>393</i>	<i>55</i>	<i>0</i>	<i>*453</i>	<i>113 75</i>	
	"	<i>394</i>	<i>50</i>	<i>0</i>	"	<i>226 50</i>	
	"	<i>395</i>	<i>50</i>	<i>0</i>	"	<i>226 50</i>	
	"	<i>396</i>	<i>50</i>	<i>0</i>	"	<i>226 50</i>	
	"	<i>397</i>	<i>50</i>	<i>0</i>	"	<i>226 50</i>	
	"	<i>398</i>	<i>50</i>	<i>0</i>	"	<i>226 50</i>	
	"	<i>399</i>	<i>50</i>	<i>0</i>	"	<i>226 50</i>	
	"	<i>400</i>	<i>50</i>	<i>0</i>	"	<i>226 50</i>	
	"	<i>401</i>	<i>50</i>	<i>0</i>	"	<i>226 50</i>	
	"	<i>402</i>	<i>50</i>	<i>0</i>	"	<i>226 50</i>	
	"	<i>403</i>	<i>96</i>	<i>0</i>	"	<i>434 88</i>	
<i>Avenue Van Horne</i>							
<i>Côté Ouest</i>							
	<i>1/2 N. 11</i>	<i>528</i>	<i>55</i>	<i>0</i>	"	<i>113 75</i>	
	"	<i>529</i>	<i>50</i>	<i>0</i>	"	<i>226 50</i>	
	<i>@ Reparker</i>		<i>646</i>	<i>0</i>	"	<i>*2926 38</i>	

P49/C5,38

4 5

1 2 3 4 5 6 7 8

Rue Clarke (suite)

NOMS DES PROPRIETAIRES	Nos. du Cadastre		Fronts des lots en mesures anglaises		Taux de la répartition par pied de front	Montant de la répartition pour chacun des lots ou parties de lots.	REMARQUES
	Nos. Primitifs	Nos. de Subd.	Pieds	Pouces			
<i>Reports.</i>			646	0		2926.38	
"	530	50	50	0	453	226.50	
"	531	50	50	0	"	226.50	
"	532	50	50	0	"	226.50	
"	533	50	50	0	"	226.50	
"	534	50	50	0	"	226.50	
"	535	50	50	0	"	226.50	
"	536	50	50	0	"	226.50	
"	537	50	50	0	"	226.50	
"	538	50	50	0	"	226.50	
"	539	50	50	0	"	226.50	
"	540	50	50	0	"	226.50	
"	541	50	50	0	"	226.50	
"	542	18	18	0	"	81.54	
<i>Alfredus Taus Horn</i>							
<i>Total</i>			1264	0		\$5725.92	

Montreal, le 1^{er} avril

1907

Préparé par:

(signé) J. Cayrol

Ingénieur de la Ville de St. Louis

VILLE DE St Louis

Bureau

COMTE D'HOCHELAGA, P. Q.

RÉPARTITION DU COÛT DES ÉGOUTS DE LA VILLE.
Coût du système de pompage et de cloisonnement

RUE Clarke (de *122' Nord de Bernard à Van Horne*)

Répartition du coût de l'égout en _____ de _____, de dimensions intérieures, suivant REGLEMENTS Municipaux en vigueur.

NOMS DES PROPRIETAIRES	Nos. du Cadastre		Fronts des lots en mesures anglaises		Taux de la répartition par pied de front	Montant de la répartition pour chacun des lots ou parties de lots.	REMARQUES
	Nos. Primitifs	Nos. de Subd.	Pieds	Pouces			
<u>Côté Est</u>							
	$\frac{1}{2}N$	11	393	25 0	<i>152</i>	13 00	
	"		394	50 0	"	26 00	
	"		395	50 0	"	26 00	
	"		396	50 0	"	26 00	
	"		397	50 0	"	26 00	
	"		398	50 0	"	26 00	
	"		399	50 0	"	26 00	
	"		400	50 0	"	26 00	
	"		401	50 0	"	26 00	
	"		402	50 0	"	26 00	
	"		403	96 0	"	49.92	
<u>Avenue Van Horne</u>							
<u>Côté Ouest</u>							
	$\frac{1}{2}N$	11	528	25 0	"	13.00	
	"		529	50 0	"	26 00	
	<u>à Reparter</u>			646 0		*335.92	

P49/C5,38


4 7

1 2 3 4 5 6 7 8


Rue Clarke (suite)

NOMS DES PROPRIETAIRES	Nos. du Cadastre		Fronts des lots en mesures anglaises		Taux de la répartition par pied de front	Montant de la répartition pour chacun des lots ou parties de lots.	REMARQUES
	Nos. Primitifs	Nos. de Subd.	Pieds	Pouces			
Reparts			646	0		* 335.92	
	11	530	50	0		26.00	
	11	531	50	0		26.00	
	"	532	50	0		26.00	
	"	533	50	0		26.00	
	"	534	50	0		26.00	
	"	535	50	0		26.00	
	"	536	50	0		26.00	
	"	537	50	0		26.00	
	"	538	50	0		26.00	
	"	539	50	0		26.00	
	"	540	50	0		26.00	
	"	541	50	0		26.00	
"	542	18	0		9.36		
<u>Avenue Van Horne</u>							
Total			1264	0		* 657.28	

Montréal le 1^{er} Août 1907 Préparé par
 (signé) J. Emile Vanier
 Ingénieur de la ville de St Louis.



P49/C5,38



VILLE DE *St. Louis*

COMTE D'HOCHELAGA, P. Q.

RÉPARTITION DU COÛT DES ÉGOUTS DE LA VILLE.
à l'exclusion du coût du système de pompage.

RUE *Moance* (de *Bernard* à *Van Horne*)

Répartition du coût de l'égout en *Brique* de *3' 2"*, de dimensions intérieures, suivant REGLEMENTS Municipaux en vigueur.

NOMS DES PROPRIETAIRES	Nos. du Cadastre		Fronts des lots en mesures anglaises		Taux de la répartition par pied de front	Montant de la répartition pour chacun des lots ou parties de lots.	REMARQUES
	Nos. Primitifs	Nos. de Subd.	Pieds	Pouces			
<i>loté Est</i>							
	12	19-1	50	0	<i>44.53</i>	226.50	
	"	"-2	50	0	"	226.50	
	"	"-3	50	0	"	226.50	
	"	"-4	50	0	"	226.50	
	"	"-5	50	0	"	226.50	
	"	"-6	50	0	"	226.50	
	"	"-7	50	0	"	226.50	
	"	"-8	50	0	"	226.50	
	"	"-9	50	0	"	226.50	
	"	"-10	50	0	"	226.50	
	"	"-11	50	0	"	226.50	
	"	"-12	50	0	"	226.50	
	"	"-13	50	0	"	226.50	
	"	"-14	50	0	"	226.50	
	"	"-15	50	0	"	226.50	
	"	"-16	50	0	"	226.50	
	"	"-17	50	0	"	226.50	
	"	"-18	9	0	"	40.77	
<i>@ Reporter</i>			<i>859-0</i>			<i>3891.27</i>	

Rue Mance (suite)

NOMS DES PROPRIETAIRES	Nos. du Cadastre		Fronts des lots en mesures anglaises		Taux de la répartition par pied de front	Montant de la répartition pour chacun des lots ou parties de lots.	REMARQUES
	Nos. Primitifs	Nos. de Subd.	Pieds	Pouces			
<i>Reports.</i>			859	0		\$ 3891.27	
	12	20-1	41	0	*452	185.73	
	"	--2	9	0	"	40.77	
	"	22-1	41	0	"	185.73	
	"	--2	50	0	"	226.50	
	"	--3	50	0	"	226.50	
	"	--4	50	0	"	226.50	
	"	--5	50	0	"	226.50	
	"	--6	50	0	"	226.50	
	"	--7	50	0	"	226.50	
	"	--8	50	0	"	226.50	
	"	--9	50	0	"	226.50	
<i>Avenue Van Horne</i>							
<i>Cote Ouest</i>							
	12	19-37	50	0	"	226.50	
	"	" 36	50	0	"	226.50	
	"	" 35	50	0	"	226.50	
	"	" 34	50	0	"	226.50	
	"	" 33	50	0	"	226.50	
	"	" 32	50	0	"	226.50	
	"	" 31	50	0	"	226.50	
	"	" 30	50	0	"	226.50	
	"	" 29	50	0	"	226.50	
	"	" 28	50	0	"	226.50	
	"	" 27	50	0	"	226.50	
	"	" 26	50	0	"	226.50	
	"	" 25	50	0	"	226.50	
	"	" 24	50	0	"	226.50	
	"	" 23	50	0	"	226.50	
<i>@ Reporter</i>			2106	0		9513.00	
						6116.12	

P49/C5,38



Rue Mance (suite)

NOMS DES PROPRIETAIRES	Nos. du Cadastre		Fronts des lots en mesures anglaises		Taux de la répartition par pied de front	Montant de la répartition pour chacun des lots ou parties de lots.	REMARQUES
	Nos. Primitifs	Nos. de Subd.	Pieds	Pouces			
<i>Reports.</i>			2100	0		9513.00	
	12	19-22	50	0	* 453	226.50	
	"	--21	50	0		226.50	
	"	--20	9	0		40.77	
	"	20-4	41	0		185.73	
	"	--5	9	0		40.77	
	"	22-21	41	0		185.73	
	"	--20	50	0		226.50	
	"	--19	50	0		226.50	
	"	--18	50	0		226.50	
	"	--17	50	0		226.50	
	"	--16	50	0		226.50	
	"	--15	50	0		226.50	
	"	--14	50	0		226.50	
	"	--13	50	0		226.50	
<i>Avenue du Horne.</i>			2700	0			
<i>Totaux</i>			2700	0		12231.00	

Montréal, le 1^{er} avril

1907

Préparé par:
(Signé) J. Cantelano
 Ingénieur de la Ville de St. Louis.

VILLE DE St Louis

Bureau

COMTE D'HOCHELAGA, P. Q.

RÉPARTITION DU COÛT DES ÉGOUTS DE LA VILLE.
Coût du système de Pompage exclusivement

RUE Manne (de Bernard à Van Horne)

Répartition du coût de l'égout en de de dimensions intérieures, suivant REGLEMENTS Municipaux en vigueur.

NOMS DES PROPRIETAIRES	Nos. du Cadastre		Fronts des lots en mesures anglaises		Taux de la répartition par pied de front	Montant de la répartition pour chacun des lots ou parties de lots.	REMARQUES
	Nos. Primitifs	Nos. de Subd.	Pieds	Pouces			
<i>Côté Est</i>							
	12	19-1	50	0	053	26 00	
	"	" 2	50	0	"	26 00	
	"	" 3	50	0	"	26 00	
	"	" 4	50	0	"	26 00	
	"	" 5	50	0	"	26 00	
	"	" 6	50	0	"	26 00	
	"	" 7	50	0	"	26 00	
	"	" 8	50	0	"	26 00	
	"	" 9	50	0	"	26 00	
	"	" 10	50	0	"	26 00	
	"	" 11	50	0	"	26 00	
	"	" 12	50	0	"	26 00	
	"	" 13	50	0	"	26 00	
	"	" 14	50	0	"	26 00	
	"	" 15	50	0	"	26 00	
	"	" 16	50	0	"	26 00	
	"	" 17	50	0	"	26 00	
	"	" 18	9	0	"	4 68	
<i>@ Reporter</i>			<u>859</u>	<u>0</u>		<u>446 68</u>	

P49/C5,38



Rue France (Suite)

NOMS DES PROPRIETAIRES	Nos. du Cadastre		Fronts des lots en mesures anglaises		Taux de la répartition par pied de front	Montant de la répartition pour chacun des lots ou parties de lots.	REMARQUES
	Nos. Primitifs	Nos. de Subd.	Pieds	Pouces			
<i>Reporte</i>			859	0		446.68	
	12	20-1	41	0	<i>0.52</i>	21.32	
	"	" 2	9	0	"	4.68	
	"	22-1	41	0	"	21.32	
	"	" 2	50	0	"	26.00	
	"	" 3	50	0	"	26.00	
	"	" 4	50	0	"	26.00	
	"	" 5	50	0	"	26.00	
	"	" 6	50	0	"	26.00	
	"	" 7	50	0	"	26.00	
	"	" 8	50	0	"	26.00	
	"	" 9	50	0	"	26.00	
<i>Avenue Van Home</i>							
<i>Côté Ouest</i>							
	12	19-37	50	0	"	26.00	
	"	" 36	50	0	"	26.00	
	"	" 35	50	0	"	26.00	
	"	" 34	50	0	"	26.00	
	"	" 33	50	0	"	26.00	
	"	" 32	50	0	"	26.00	
	"	" 31	50	0	"	26.00	
	"	" 30	50	0	"	26.00	
	"	" 29	50	0	"	26.00	
	"	" 28	50	0	"	26.00	
	"	" 27	50	0	"	26.00	
	"	" 26	50	0	"	26.00	
	"	" 25	50	0	"	26.00	
	"	" 24	50	0	"	26.00	
	"	" 23	50	0	"	26.00	
<i>@ Reporter</i>			<u>2100</u>			<u>*1092.00</u>	

P49/C5,38



Rue Duane (Suite)

NOMS DES PROPRIETAIRES	Nos. du Cadastre		Fronts des lots en mesures anglaises		Taux de la répartition par pied de front	Montant de la répartition pour chacun des lots ou parties de lots.	REMARQUES
	Nos. Primitifs	Nos. de Subd.	Pieds	Pouces			
<i>Repart</i>			<i>2100</i>			<i>\$ 1092.00</i>	
	<i>13</i>	<i>19-22</i>	<i>50</i>	<i>0</i>	<i>0.32</i>	<i>26 00</i>	
	"	" <i>21</i>	<i>50</i>	<i>0</i>	"	<i>26 00</i>	
	"	" <i>20</i>	<i>9</i>	<i>0</i>	"	<i>4.68</i>	
	"	<i>20-4</i>	<i>41</i>	<i>0</i>	"	<i>21.32</i>	
	"	" <i>5</i>	<i>9</i>	<i>0</i>	"	<i>4.68</i>	
	"	<i>22-21</i>	<i>41</i>	<i>0</i>	"	<i>21.32</i>	
	"	" <i>20</i>	<i>50</i>	<i>0</i>	"	<i>26 00</i>	
	"	" <i>19</i>	<i>50</i>	<i>0</i>	"	<i>26 00</i>	
	"	" <i>18</i>	<i>50</i>	<i>0</i>	"	<i>26 00</i>	
	"	" <i>17</i>	<i>50</i>	<i>0</i>	"	<i>26 00</i>	
	"	" <i>16</i>	<i>50</i>	<i>0</i>	"	<i>26 00</i>	
	"	" <i>15</i>	<i>50</i>	<i>0</i>	"	<i>26 00</i>	
	"	" <i>14</i>	<i>50</i>	<i>0</i>	"	<i>26 00</i>	
	"	" <i>13</i>	<i>50</i>	<i>0</i>	"	<i>26 00</i>	

Avenue VanHorne

Totaux


2710 *\$ 11104.00*

Montréal le

1907

Préparé par :

Ingénieur de la Ville de St Louis



Avenue Van Horne

12-22-13	12-22-9
. . -14	---8
. . -15	---7
. . -16	---6
. . -17	---5
. . -18	---4
. . -19	---3
. . -20	---2
12-22-21 12-22-5	12-22-1 12-22-2
12-20-4	12-20-1
12-19-20 12-19-21	12-19-18 12-19-17
. . -22	. . 16
. . -23	. . 15
. . -24	. . 14
. . -25	. . 13
. . -26	. . 12
. . -27	. . 11
. . -28	. . 10
. . -29	. . 9
. . -30	. . 8
. . -31	. . 7
. . -32	. . 6
. . -33	. . 5
. . -34	. . 4
. . -35	. . 3
. . -36	. . 2
12-19-37	12-19-1

Rue Bernard

P49/C5,38



VILLE DE St Louis

Bureau

COMTE D'HOCHELAGA, P. Q.

RÉPARTITION DU COÛT DES ÉGOUTS DE LA VILLE.
(à l'exclusion du coût du système de pompage)

RUE Marcel - (de St. Laurent à l'extrémité Est de la Rue)

Répartition du coût de l'égout en Brique de 3' x 2', de dimensions intérieures, suivant REGLEMENTS Municipaux en vigueur.

NOMS DES PROPRIETAIRES	Nos. du Cadastre		Fronts des lots en mesures anglaises		Taux de la répartition par pied de front	Montant de la répartition pour chacun des lots ou parties de lots.	REMARQUES
	Nos. Primitifs	Nos. de Subd.	Pieds	Pouces			
<u>Côte Nord</u>							
	10	1200	55	0	4.53	249 15	
<u>Ruelle</u>							
	10	1195	50	0	.	226 50	
<u>Rue St Dominique</u>							
	10	1190	55	0	"	249 15	
<u>Ruelle</u>							
	10	1188	25	0	"	113 25	
	"	1187	25	0	"	113 25	
	"	1186	25	0	"	113 25	
	"	1185	25	0	"	113 25	
	"	1184	25	0	"	113 25	
	"	1183	25	0	"	113 25	
	"	1182	25	0	"	113 25	
	"	1181	25	0	"	113 25	
	"	1180	25	0	"	113 25	
	"	1179	25	0	"	113 25	
	"	1178	25	0	"	113 25	
<u>à Reporter</u>			435	0		1970 55	

Marcel (suite)

NOMS DES PROPRIETAIRES	Nos. du Cadastre		Fronts des lots en mesures anglaises		Taux de la répartition par pied de front	Montant de la répartition pour chacun des lots ou parties de lots.	REMARQUES
	Nos. Primitifs	Nos. de Subd.	Pieds	Pouces			
<i>Reports</i>			435	0		1970 55	
	10	1177	25	0	4.53	113 25	
	"	1176	25	0	"	113 25	
	"	1175	25	0	"	113 25	
	"	1174	25	0	"	113 25	
	"	1173	25	0	"	113 25	
	"	1172	25	0	"	113 25	
	"	1171	25	0	"	113 25	
	"	1170	25	0	"	113 25	
	"	1169	25	0	"	113 25	
	"	1168	25	0	"	113 25	
	"	1167	25	0	"	113 25	
	"	1166	25	0	"	113 25	
	"	1165	25	0	"	113 25	
	"	1164	25	0	"	113 25	
	"	1163	25	0	"	113 25	
	"	1162	25	0	"	113 25	
	"	1161	25	0	"	113 25	
	"	1160	25	0	"	113 25	
<i>Côté Sud</i>							
	10	1158	55	0	"	249 15	
<i>Ruelle</i>							
	10	1149	50	0	"	226 50	
<i>Rue St Dominique</i>							
	10	1140	55	0	"	249 15	
<i>Ruelle</i>							
	10	1131	25	0	"	113 25	
	"	1130	25	0	"	113 25	
<i>à Reparter</i>			1095	0		4960 35	

P49/C5,38



Marcel (suite)

NOMS DES PROPRIETAIRES	Nos. du Cadastre		Fronts des lots en mesures anglaises		Taux de la répartition par pied de front	Montant de la répartition pour chacun des lots ou parties de lots.	REMARQUES
	Nos. Primitifs	Nos. de Subd.	Pieds	Pouces			
<i>Repart</i>			1095	0		4960 35	
	10	1129	25	0	463	113 25	
	"	1128	25	0	"	113 25	
	"	1127	25	0	"	113 25	
	"	1126	25	0	"	113 25	
	"	1125	25	0	"	113 25	
	"	1124	25	0	"	113 25	
	"	1123	25	0	"	113 25	
	"	1122	25	0	"	113 25	
	"	1121	25	0	"	113 25	
	"	1120	25	0	"	113 25	
	"	1119	25	0	"	113 25	
	"	1118	25	0	"	113 25	
	"	1117	25	0	"	113 25	
	"	1116	25	0	"	113 25	
	"	1115	25	0	"	113 25	
	"	1114	25	0	"	113 25	
	"	1113	25	0	"	113 25	
	"	1112	25	0	"	113 25	
	"	1111	25	0	"	113 25	
	"	1110	25	0	"	113 25	
	"	1109	25	0	"	113 25	
	"	1108	25	0	"	113 25	
	"	1107	25	0	"	113 25	
	"	1106	25	0	"	113 25	
	"	1105	25	0	"	113 25	
	"	1104	25	0	"	113 25	
	"	1103	25	0	"	113 25	
<i>Totaux</i>			1770	0		3019 10	

Montreal le 6^e Avril 1907

*Préparé par J. Eustache Vanier
Ingénieur de la ville de St Louis*

VILLE DE *St. Louis.*

Bureau

COMTE D'HOCHELAGA, P. Q.

RÉPARTITION DU COÛT DES ÉGOUTS DE LA VILLE.
(*Coût du système de pompage et d'égouttement*)

RUE *Marcil* (de *St. Laurent* aux limites Est du N°10-)

Répartition du coût de l'égout en ~~longue de 3' x 3'~~ de dimensions intérieures, suivant REGLEMENTS Municipaux en vigueur.

NOMS DES PROPRIETAIRES	Nos. du Cadastre		Fronts des lots en mesures anglaises		Taux de la répartition par pied de front	Montant de la répartition pour chacun des lots ou parties de lots.	REMARQUES
	Nos. Primitifs	Nos. de Subd.	Pieds	Pouces			
<i>Côté Nord.</i>							
<i>J. F. Crevier</i>	10	1200	55	0	0.52	28 60	
<i>Ruelle</i>							
<i>Succession Frank Buller</i>	10	1195	50	0	..	26 00	
<i>Rue St. Dominique</i>							
<i>Alfred Laroche</i>	10	1190	55	0	..	28 60	
<i>Ruelle</i>							
<i>Succession Frank Buller</i>	10	1188	25	0	..	13 00	
" " "	"	1187	25	0	..	13 00	
" " "	"	1186	25	0	..	13 00	
" " "	"	1185	25	0	..	13 00	
" " "	"	1184	25	0	..	13 00	
" " "	"	1183	25	0	..	13 00	
<i>Odile Fraucourt</i>	"	1182	25	0	..	13 00	
<i>Succession Frank Buller</i>	"	1181	25	0	..	13 00	
" " "	"	1180	25	0	..	13 00	
" " "	"	1179	25	0	..	13 00	
" " "	"	1178	25	0	..	13 00	
" " "	"	1177	25	0	..	13 00	
<i>Reportes</i>			460	0		239 20	

Rue Marcell

NOMS DES PROPRIETAIRES	Nos. du Cadastre		Fronts des lots en mesures anglaises		Taux de la répartition par pied de front	Montant de la répartition pour chacun des lots ou parties de lots.		REMARQUES
	Nos. Primitifs	Nos. de Subd.	Pieds	Pouces				
<i>Reports.</i>			460	0		239	20	
<i>Succession Frank Buller</i>	10	1176	75	0	0.52	13	00	
" "	"	1175	75	0	"	13	00	
" "	"	1174	75	0	"	13	00	
" "	"	1173	75	0	"	13	00	
" "	"	1172	75	0	"	13	00	
" "	"	1171	75	0	"	13	00	
" "	"	1170	75	0	"	13	00	
" "	"	1169	75	0	"	13	00	
" "	"	1168	75	0	"	13	00	
" "	"	1167	75	0	"	13	00	
" "	"	1166	75	0	"	13	00	
" "	"	1165	75	0	"	13	00	
" "	"	1164	75	0	"	13	00	
" "	"	1163	75	0	"	13	00	
" "	"	1162	75	0	"	13	00	
" "	"	1161	75	0	"	13	00	
" "	"	1160	75	0	"	13	00	
<i>Côté Sud.</i>								
<i>Succession Frank Buller</i>	10	1158	55	0	"	28	60	
<i>Ruelle</i>								
<i>Succession Frank Buller</i>	10	1149	50	0	"	26	00	
<i>Rue St. Dominique</i>								
<i>Succession Frank Buller</i>	10	1140	55	0	"	28	60	
<i>Ruelle</i>								
<i>Succession Frank Buller</i>	10	1131	75	0	"	13	00	
" "	"	1130	75	0	"	13	00	
" "	"	1129	75	0	"	13	00	
" "	"	1128	75	0	"	13	00	
<i>@ Reporter</i>			1145			595	40	

Rue Maril (suite)

NOMS DES PROPRIETAIRES	Nos. du Cadastre		Fronts des lots en mesures anglaises		Taux de la répartition par pied de front	Montant de la répartition pour chacun des lots ou parties de lots.	REMARQUES
	Nos. Primitifs	Nos. de Subd.	Pieds	Pouces			
<i>Reports.</i>			1145	0		595 40	
<i>Succession Frank Butler</i>	10	1121	35	0	0.52	13 00	
" " "	"	1176	35	0	"	13 00	
<i>Art. Brisbois</i>	"	1125	35	0	"	13 00	
" " "	"	1124	35	0	"	13 00	
" " "	"	1123	35	0	"	13 00	
" " "	"	1122	35	0	"	13 00	
" " "	"	1121	35	0	"	13 00	
<i>Succession Frank Butler</i>	"	1120	35	0	"	13 00	
" " "	"	1119	35	0	"	13 00	
" " "	"	1118	35	0	"	13 00	
" " "	"	1117	35	0	"	13 00	
" " "	"	1116	35	0	"	13 00	
" " "	"	1115	35	0	"	13 00	
" " "	"	1114	35	0	"	13 00	
" " "	"	1113	35	0	"	13 00	
" " "	"	1112	35	0	"	13 00	
" " "	"	1111	35	0	"	13 00	
" " "	"	1110	35	0	"	13 00	
" " "	"	1109	35	0	"	13 00	
" " "	"	1108	35	0	"	13 00	
" " "	"	1107	35	0	"	13 00	
" " "	"	1106	35	0	"	13 00	
" " "	"	1105	35	0	"	13 00	
" " "	"	1104	35	0	"	13 00	
" " "	"	1103	35	0	"	13 00	
<i>Total</i>			1770	0		920 40	

Montreal, le 1^{er} avril 1907

Repartiteur
J. Cantelani
Ingénieur de la Ville de Montréal

Ave St. Laurent.

10-1158	10-1200
Ruelle	Ruelle
10-1149	10-1195

Ave St. Dominique.

10-1140	10-1190
Ruelle	Ruelle

10-1131	AVENUE MARCIL	10-1188
-1130		-1187
-1129		-1186
-1128		-1185
-1127		-1184
-1126		-1183
-1125		-1182
-1124		-1181
-1123		-1180
-1122		-1179
-1121		-1178
-1120		-1177
-1119		-1176
-1118		-1175
-1117		-1174
-1116		-1173
-1115		-1172
-1114		-1171
-1113		-1170
-1112		-1169
-1111		-1168
-1110		-1167
-1109		-1166
-1108		-1165
-1107		-1164
-1106		-1163
-1105		-1162
-1104		-1161
-1103	10-1160	

VILLE DE St. Louis. -

Bureau

8

COMTE D'HOCHELAGA, P. Q.

RÉPARTITION DU COÛT DES ÉGOUTS DE LA VILLE.
A l'exclusion du système de pompage -

RUE Buller - (de St. Laurent à l'extrémité lot de la rue)

Répartition du coût de l'égout en Brique de 3' x 2', de dimensions intérieures, suivant REGLEMENTS Municipaux en vigueur.

NOMS DES PROPRIETAIRES	Nos. du Cadastre		Fronts des lots en mesures anglaises		Taux de la répartition par pied de front	Montant de la répartition pour chacun des lots ou parties de lots.	REMARQUES
	Nos. Primitifs	Nos. de Subd.	Pieds	Pouces			
<u>Côté Nord.</u>							
Succession Frank Buller	10	1081	55	0	\$ 4.53	\$ 249 15	
<u>Ruelle</u>							
Succession Frank Buller	10	1142	50	0	"	226 50	
<u>Rue St. Dominique</u>							
Succession Frank Buller	10	1133	55	0	"	249 15	
<u>Ruelle</u>							
Succession Frank Buller	10	1101	25	0	"	113 25	
"	"	1100	25	0	"	113 25	
"	"	1099	25	0	"	113 25	
"	"	1098	25	0	"	113 25	
"	"	1097	25	0	"	113 25	
"	"	1096	25	0	"	113 25	
"	"	1095	25	0	"	113 25	
"	"	1094	25	0	"	113 25	
"	"	1093	25	0	"	113 25	
"	"	1092	25	0	"	113 25	
"	"	1091	25	0	"	113 25	
"	"	1090	25	0	"	113 25	
@ Reporter.			460	0		\$ 2083 80	

Rue Buller (suite)

NOMS DES PROPRIETAIRES	Nos. du Cadastre		Fronts des lots en mesures anglaises		Taux de la répartition par pied de front	Montant de la répartition pour chacun des lots ou parties de lots.	REMARQUES
	Nos. Primitifs	Nos. de Subd.	Pieds	Pouces			
<i>Reports.</i>			460	0		2083 80	
<i>Succession Frank Buller</i>	10	1089	25	0	4.53	113 25	
" " "	"	1088	25	0	"	113 25	
" " "	"	1087	25	0	"	113 25	
" " "	"	1086	25	0	"	113 25	
" " "	"	1085	25	0	"	113 25	
" " "	"	1084	25	0	"	113 25	
" " "	"	1083	25	0	"	113 25	
" " "	"	1082	25	0	"	113 25	
" " "	"	1081	25	0	"	113 25	
" " "	"	1080	25	0	"	113 25	
" " "	"	1079	25	0	"	113 25	
" " "	"	1078	25	0	"	113 25	
" " "	"	1077	25	0	"	113 25	
" " "	"	1076	25	0	"	113 25	
" " "	"	1075	25	0	"	113 25	
" " "	"	1074	25	0	"	113 25	
" " "	"	1073	25	0	"	113 25	
<i>Côté Ouest.</i>							
<i>Etia Guilbault ex P. Lévesque</i>	10	1071	55	0	"	249 15	
<i>Ruelle</i>							
<i>Isais Dugas.</i>	10	1066	50	0	"	226 50	
<i>Rue St. Dominique</i>							
<i>Philias Cloutier</i>	10	1061	55	0	"	249 15	
<i>Ruelle.</i>							
<i>Jean Paquette.</i>	10	2129	25	0	"	113 25	
" "	"	2128	25	0	"	113 25	
" "	"	2127	25	0	"	113 25	
<i>Succession Frank Buller</i>	"	2126	25	0	"	113 25	
<i>@ Reporter.</i>			1145	0		\$ 5186 85	

P49/C5,38



Rue Butler (suite)

NOMS DES PROPRIETAIRES	Nos. du Cadastre		Fronts des lots en mesures anglaises		Taux de la répartition par pied de front	Montant de la répartition pour chacun des lots ou parties de lots.	REMARQUES
	Nos. Primitifs	Nos. de Subd.	Pieds	Pouces			
Reports.			1145	0		5186 85	
Succession Frank Butler	10	2125	25	0	4.53	113 25	
" " "	"	2124	25	0	"	113 25	
" " "	"	2123	25	0	"	113 25	
" " "	"	2122	25	0	"	113 25	
Modeste Viau	"	2121	25	0	"	113 25	
Succession Frank Butler	"	2120	25	0	"	113 25	
" " "	"	2119	25	0	"	113 25	
" " "	"	2118	25	0	"	113 25	
" " "	"	2117	25	0	"	113 25	
Phade Drapeau	"	2116	25	0	"	113 25	
Succession Frank Butler	"	2115	25	0	"	113 25	
" " "	"	2114	25	0	"	113 25	
" " "	"	2113	25	0	"	113 25	
" " "	"	2112	25	0	"	113 25	
" " "	"	2111	25	0	"	113 25	
" " "	"	2110	25	0	"	113 25	
" " "	"	2109	25	0	"	113 25	
" " "	"	2108	25	0	"	113 25	
" " "	"	2107	25	0	"	113 25	
" " "	"	2106	25	0	"	113 25	
" " "	"	2105	25	0	"	113 25	
Chs. Goddall.	"	2104	25	0	"	113 25	
Succession Frank Butler	"	2103	25	0	"	113 25	
" " "	"	1029	25	0	"	113 25	
" " "	"	1028	25	0	"	113 25	
Total			1770	0		\$8018 10	

Montreal, le 1^{er} Avril 1907
(signé)

Préparé par:
J. Guette Vanier
Ingénieur de la Ville St. Louis

VILLE DE St. Louis

Bureau

COMTE D'HOCHELAGA, P. Q.

RÉPARTITION DU COÛT DES ÉGOUTS DE LA VILLE.
Coût du système de pompage aduvement

RUE Beller (de Maumont à l'extrémité Est de la rue)

Répartition du coût de l'égout en _____ de _____, de dimensions intérieures, suivant REGLEMENTS Municipaux en vigueur.

NOMS DES PROPRIETAIRES	Nos. du Cadastre		Fronts des lots en mesures anglaises		Taux de la répartition par pied de front	Montant de la répartition pour chacun des lots ou parties de lots.	REMARQUES
	Nos. Primitifs	Nos. de Subd.	Pieds	Pouces			
<u>Côté Nord</u>							
<u>Ruelle</u>	10	1151	55	0	\$ 0.52	\$ 28 60	
	10	1142	50	0	"	26 00	
<u>Ruelle Dominique</u>							
<u>Ruelle</u>	10	1133	55	0	"	28 60	
	10	1101	25	0	"	13 00	
	"	1100	25	0	"	13 00	
	"	1099	25	0	"	13 00	
	"	1098	25	0	"	13 00	
	"	1097	25	0	"	13 00	
	"	1096	25	0	"	13 00	
	"	1095	25	0	"	13 00	
	"	1094	25	0	"	13 00	
	"	1093	25	0	"	13 00	
	"	1092	25	0	"	13 00	
	"	1091	25	0	"	13 00	
<u>à répartir</u>			435	0		\$ 226 20	

P49/C5,38

1 2 3 4 5 6 7 8

Bulletin (suite)

NOMS DES PROPRIETAIRES	Nos. du Cadastre		Fronts des lots en mesures anglaises		Taux de la répartition par pied de front	Montant de la répartition pour chacun des lots ou parties de lots.	REMARQUES
	Nos. Primitifs	Nos. de Subd.	Pieds	Pouces			
<i>Reporte</i>			435	0		226 20	
	10	1090	75	0	0.52	13 00	
	"	1089	75	0	"	13 00	
	"	1088	75	0	"	13 00	
	"	1087	75	0	"	13 00	
	"	1086	75	0	"	13 00	
	"	1085	75	0	"	13 00	
	"	1084	75	0	"	13 00	
	"	1083	75	0	"	13 00	
	"	1082	75	0	"	13 00	
	"	1081	75	0	"	13 00	
	"	1080	75	0	"	13 00	
	"	1079	75	0	"	13 00	
	"	1078	75	0	"	13 00	
	"	1077	75	0	"	13 00	
	"	1076	75	0	"	13 00	
	"	1075	75	0	"	13 00	
	"	1074	75	0	"	13 00	
	"	1073	75	0	"	13 00	
<i>Côte Sud</i>							
	10	1071	55	0	"	28 60	
<i>Ruelle</i>							
	10	1066	50	0	"	26 00	
<i>Rue St. Dominique</i>							
	10	1061	55	0		28 60	
<i>Ruelle</i>							
	10	2129	75	0		13 00	
	"	2128	75	0		13 00	
<i>a Reparter</i>			1095	0		\$ 569 40	

10


Buller (suite)

NOMS DES PROPRIETAIRES	Nos. du Cadastre		Fronts des lots en mesures anglaises		Taux de la répartition par pied de front	Montant de la répartition pour chacun des lots ou parties de lots.	REMARQUES
	Nos. Primitifs	Nos. de Subd.	Pieds	Pouces			
<i>Reparto</i>			1095	0		569 40	
	10	2127	75	0	0.52	13 00	
	"	2126	75	0	"	13 00	
	"	2125	75	0	"	13 00	
	"	2124	75	0	"	13 00	
	"	2123	75	0	"	13 00	
	"	2122	75	0	"	13 00	
	"	2121	75	0	"	13 00	
	"	2120	75	0	"	13 00	
	"	2119	75	0	"	13 00	
	"	2118	75	0	"	13 00	
	"	2117	75	0	"	13 00	
	"	2116	75	0	"	13 00	
	"	2115	75	0	"	13 00	
	"	2114	75	0	"	13 00	
	"	2113	75	0	"	13 00	
	"	2112	75	0	"	13 00	
	"	2111	75	0	"	13 00	
	"	2110	75	0	"	13 00	
	"	2109	75	0	"	13 00	
	"	2108	75	0	"	13 00	
	"	2107	75	0	"	13 00	
	"	2106	75	0	"	13 00	
	"	2105	75	0	"	13 00	
	"	2104	75	0	"	13 00	
	"	2103	75	0	"	13 00	
	"	1029	75	0	"	13 00	
	"	1028	75	0	"	13 00	
<i>Totaux</i>			1770	0		\$ 920 40	


Montreal, le 1^{er} Avril 1907

Preparé par:
J. Guette Vanier
Ingénieur de la Ville de St. Louis

Rue St. Laurent



Rue St. Dominique



<i>Rue St. Laurent</i>		AVENUE BULLER	<i>Rue St. Dominique</i>	
10-1071	10-1151		10-1061	10-1133
10-2129	10-1101		10-1101	
- -2128	- -1100		- -1100	
- -2127	- -1099		- -1099	
- -2126	- -1098		- -1098	
- -2125	- -1097		- -1097	
- -2124	- -1096		- -1096	
- -2123	- -1095		- -1095	
- -2122	- -1094		- -1094	
- -2121	- -1093		- -1093	
- -2120	- -1092		- -1092	
- -2119	- -1091		- -1091	
- -2118	- -1090		- -1090	
- -2117	- -1089		- -1089	
- -2116	- -1088		- -1088	
- -2115	- -1087		- -1087	
- -2114	- -1086		- -1086	
- -2113	- -1085		- -1085	
- -2112	- -1084		- -1084	
- -2111	- -1083		- -1083	
- -2110	- -1082		- -1082	
- -2109	- -1081		- -1081	
- -2108	- -1080		- -1080	
- -2107	- -1079		- -1079	
- -2106	- -1078		- -1078	
- -2105	- -1077		- -1077	
- -2104	- -1076		- -1076	
10-2103	- -1075		- -1075	
10-1029	- -1074		- -1074	
10-1028	10-1073		10-1073	

VILLE DE St. Louis -

Bureau

COMTE D'HOCHELAGA, P. Q.

RÉPARTITION DU COÛT DES ÉGOUTS DE LA VILLE.
à l'exclusion du coût du système de pompage.

RUE Suzanne - (de St. Laurent à la ligne Est de la Rue Sanguin.)

Répartition du coût de l'égout en Brigue de 3'x2', de dimensions intérieures, suivant REGLEMENTS Municipaux en vigueur.

NOMS DES PROPRIETAIRES	Nos. du Cadastre		Fronts des lots en mesures anglaises		Taux de la répartition par pied de front	Montant de la répartition pour chacun des lots ou parties de lots.	REMARQUES
	Nos. Primitifs	Nos. de Subd.	Pieds	Pouces			
<i>Côté Nord.</i>							
<i>Louis Beaubien.</i>	10	1829	24	0	\$ 4.53	\$ 108 72	
" "	"	1828	24	0	"	108 72	
" "	"	1827	24	0	"	108 72	
" "	"	1826	20	0	"	113 25	
" "	"	1825	20	0	"	113 25	
" "	"	1824	20	0	"	113 25	
" "	"	1823	20	0	"	113 25	
<i>Arthur Papineau</i>	"	1822	24	0	"	108 72	
" "	"	1821	24	0	"	108 72	
<i>Rue St. Dominique</i>							
<i>Louis Beaubien.</i>	10	2098	55	0	"	249 15	
<i>Ruelle</i>							
<i>Louis Beaubien</i>	10	2096	23	0	"	104 19	
" "	"	2095	23	0	"	104 19	
<i>Joseph Bouchard.</i>	"	2094	23	0	"	104 19	
<i>Louis Beaubien</i>	"	2093	23	0	"	104 19	
" "	"	2092	23	0	"	104 19	
" "	"	2091	22	0	"	99 66	
@ Reporter			412	0	\$	1866 36	

NOMS DES PROPRIETAIRES	Nos. du Cadastre		Fronts des lots en mesures anglaises		Taux de la répartition par pied de front	Montant de la répartition pour chacun des lots ou parties de lots.	REMARQUES
	Nos. Primitifs	Nos. de Subd.	Pieds	Pouces			
<u>Rue Suzanne (suite -</u> <u>Côté Nord</u>			412	0		1866 36	
Louis Beaubien	10	2090	22	0	4.53	99 66	
" "	"	2089	22	0	"	99 66	
" "	"	2088	22	0	"	99 66	
" "	"	2087	22	0	"	99 66	
" "	"	2086	22	0	"	99 66	
" "	"	2085	22	0	"	99 66	
Odeline Hoque ^{nee} J. Moreau	"	2084	23	0	"	104 19	
Louis Beaubien	"	2083	23	0	"	104 19	
" "	"	2082	23	0	"	104 19	
" "	"	2081	23	0	"	104 19	
" "	"	2080	23	0	"	104 19	
" "	"	2079	22	0	"	99 66	
" "	"	2078	22	0	"	99 66	
" "	"	2077	22	0	"	99 66	
" "	"	2076	22	0	"	99 66	
" "	"	2075	22	0	"	99 66	
St. Lawrence Invest. Society	"	2074	22	0	"	99 66	
Eugenie Gignas ^{epc.} A. Legault	"	2073	22	0	"	99 66	
Louis Beaubien	"	2072	23	0	"	104 19	
" "	"	2071	23	0	"	104 19	
" "	"	2070	23	0	"	104 19	
" "	"	2069	23	0	"	104 19	
Ferdinand Montblau	"	2068	23	0	"	104 19	
Albert Cloutier	"	1793	32	0	"	144 96	
St. Lawrence Invest. Society	"	1792	30	0	"	135 90	
<u>Côté Sud</u>							
Louis Beaubien	10	1620	24	0	"	108 72	
@Reporter			1014	0		4593 42	

Rue Suzanne (suite)

NOMS DES PROPRIETAIRES	Nos. du Cadastre		Fronts des lots en mesures anglaises		Taux de la répartition par pied de front	Montant de la répartition pour chacun des lots ou parties de lots.	REMARQUES
	Nos. Primitifs	Nos. de Subd.	Pieds	Pouces			
			1014	0		4593.42	
<i>Reports.</i> Louis Beaubien	10	1621	24	0	4.53	108 72	
" "	"	1622	24	0	"	108 72	
" "	"	1623	25	0	"	113 25	
" "	"	1624	25	0	"	113 25	
" "	"	1625	25	0	"	113 25	
" "	"	1626	25	0	"	113 25	
" "	"	1627	24	0	"	108 72	
" "	"	1628	24	0	"	108 72	
<i>Rue St. Dominique</i>							
Louis Beaubien	10	1664	24	0	"	108 72	
" "	"	1665	24	0	"	108 72	
" "	"	1666	24	0	"	108 72	
" "	"	1667	24	0	"	108 72	
" "	"	1668	24	0	"	108 72	
" "	"	1669	24	0	"	108 72	
" "	"	1670	24	0	"	108 72	
<i>Avenue Casgrain</i>							
Louis Beaubien	10	1706	24	0	"	108 72	
" "	"	1707	24	0	"	108 72	
" "	"	1708	23	0	"	104 19	
" "	"	1709	23	0	"	104 19	
" "	"	1710	23	0	"	104 19	
" "	"	1711	23	0	"	104 19	
" "	"	1712	24	0	"	108 72	
<i>Avenue de Sasse</i>							
Nazaire Fréchette.	10	1748	23	0	"	104 19	
Louis Beaubien	"	1749	23	0	"	104 19	
Victor A. Lemoine.	"	1750	23	0	"	104 19	
" "	"	1751	22	0	"	99 66	
" "	"	1752	23	0	"	104 19	
@ Reporter			1656	0		\$ 7501 68	

Rue Suzanne (suite)

NOMS DES PROPRIETAIRES	Nos. du Cadastre		Fronts des lots en mesures anglaises		Taux de la répartition par pied de front	Montant de la répartition pour chacun des lots ou parties de lots.	REMARQUES
	Nos. Primitifs	Nos. de Subd.	Pieds	Pouces			
Reports.			1656	0		7501 68	
Mathilda D. Drapeau	10	1753	23	0	4.53	104 19	
"	"	1754	23	0	"	104 19	
Avenue Alma							
Alphonse Verville.	10	1772	35	0	"	158 55	
"	"	1789	35	2	"	159 31	
Rue Saugouin.							
Totaux.			1772	2		\$ 8027 92	

Montreal, le 1^{er} août 1907.

Préparé par
 (signé) J. Guite Vanier
 Ingénieur de la Ville de Montréal.

COMTE D'HOCHELAGA, P. Q.

RÉPARTITION DU COÛT DES ÉGOUTS DE LA VILLE.
Coût du système de pompage exclusivement.

RUE Suzanne — (de St. Laurent à la ligne Est de la Rue Sanguin)

Répartition du coût de l'égout en ~~de~~ de ~~de~~ dimensions intérieures, suivant REGLEMENTS Municipaux en vigueur.

NOMS DES PROPRIETAIRES	Nos. du Cadastre		Fronts des lots en mesures anglaises		Taux de la répartition par pied de front	Montant de la répartition pour chacun des lots ou parties de lots.	REMARQUES
	Nos. Primitifs	Nos. de Subd.	Pieds	Pouces			
<u>Côté Nord.</u>	10	1829	24	0	\$ 0.52	\$ 12.48	
	"	1828	24	0	"	12.48	
	"	1827	24	0	"	12.48	
	"	1826	25	0	"	13.00	
	"	1825	25	0	"	13.00	
	"	1824	25	0	"	13.00	
	"	1823	25	0	"	13.00	
	"	1822	24	0	"	12.48	
	"	1821	24	0	"	12.48	
<u>Rue St. Dominique</u>	10	2098	55	0	"	28.60	
<u>Ruelle</u>	10	2096	23	0	"	11.96	
	"	2095	23	0	"	11.96	
	"	2094	23	0	"	11.96	
	"	2093	23	0	"	11.96	
	"	2092	23	0	"	11.96	
<u>a Reporter</u>			390	0		\$ 202.80	

2

Suzanne (suite)

NOMS DES PROPRIETAIRES	Nos. du Cadastre		Fronts des lots en mesures anglaises		Taux de la répartition par pied de front	Montant de la répartition pour chacun des lots ou parties de lots.		REMARQUES
	Nos. Primitifs	Nos. de Subd.	Pieds	Pouces				
<i>Reports</i>			390	0		202	80	
	10	2091	22	0	0.52	11	44	
	"	2090	22	0	"	11	44	
	"	2089	22	0	"	11	44	
	"	2088	22	0	"	11	44	
	"	2087	22	0	"	11	44	
	"	2086	22	0	"	11	44	
	"	2085	22	0	"	11	44	
	"	2084	23	0	"	11	96	
	"	2083	23	0	"	11	96	
	"	2082	23	0	"	11	96	
	"	2081	23	0	"	11	96	
	"	2080	23	0	"	11	96	
	"	2079	22	0	"	11	44	
	"	2078	22	0	"	11	44	
	"	2077	22	0	"	11	44	
	"	2076	22	0	"	11	44	
	"	2075	22	0	"	11	44	
	"	2074	22	0	"	11	44	
	"	2073	22	0	"	11	44	
	"	2072	23	0	"	11	96	
	"	2071	23	0	"	11	96	
	"	2070	23	0	"	11	96	
	"	2069	23	0	"	11	96	
	"	2068	23	0	"	11	96	
	"	1793	32	0	"	16	64	
	"	1792	30	0	"	15	60	
<i>Côté Sud.</i>								
	10	1620	24	0	"	13	48	
<i>@Reporter</i>			1014	0		527	38	

P49/C5,38



NOMS DES PROPRIETAIRES	Nos. du Cadastre		Fronts des lots en mesures anglaises		Taux de la répartition par pied de front	Montant de la répartition pour chacun des lots ou parties de lots.	REMARQUES
	Nos. Primitifs	Nos. de Subd.	Pieds	Pouces			
<i>Repart.</i>			1014	0		527 28	
	10	1621	24	0	0.52	12 48	
	"	1622	24	0	"	12 48	
	"	1623	25	0	"	13 00	
	"	1624	25	0	"	13 00	
	"	1625	25	0	"	13 00	
	"	1626	25	0	"	13 00	
	"	1627	24	0	"	12 48	
	"	1628	24	0	"	12 48	
<i>Rue St. Dominique</i>							
	10	1664	24	0	"	12 48	
	"	1665	24	0	"	12 48	
	"	1666	24	0	"	12 48	
	"	1667	24	0	"	12 48	
	"	1668	24	0	"	12 48	
	"	1669	24	0	"	12 48	
	"	1670	24	0	"	12 48	
<i>Ave. Casgrain</i>							
	10	1706	24	0	"	12 48	
	"	1707	24	0	"	12 48	
	"	1708	23	0	"	11 96	
	"	1709	23	0	"	11 96	
	"	1710	23	0	"	11 96	
	"	1711	23	0	"	11 96	
	"	1712	24	0	"	12 48	
<i>Ave. de LaSalle</i>							
	10	1748	23	0	"	11 96	
	"	1749	23	0	"	11 96	
<i>à reporter</i>			1588	0		\$ 825 76	

NOMS DES PROPRIETAIRES	Nos. du Cadastre		Fronts des lots en mesures anglaises		Taux de la répartition par pied de front	Montant de la répartition pour chacun des lots ou parties de lots.	REMARQUES
	Nos. Primitifs	Nos. de Subd.	Pieds	Pouces			
<i>Reports</i>			1588	0		825 76	
	10	1750	22	0	0.52	11 96	
	"	1751	22	0	"	11 44	
	"	1752	23	0	"	11 96	
	"	1753	23	0	"	11 96	
	"	1754	23	0	"	11 96	
<i>Ave. Alma</i>							
	10	1772	35	0	"	18 20	
	"	1789	35	2	"	18 29	
<i>Ave. Sauger</i>							
<i>Totals</i>			1772	2		\$ 921 53	

Montreal, le 1^{er} août 1907 -

Préparé par:

J. Guite-Vanier

Ingenieur de ville de Montréal

Ave St. Laurent

	10-1620		10-1829	
	-1621		-1828	
	-1622		-1827	
	-1623		-1826	
	-1624		-1825	
	-1625		-1824	
	-1626		-1823	
	-1627		-1822	
	-1628		-1821	

Ave St. Dominique

	10-1664		10-2098	
	10-1665			
	-1666			
	-1667			
	-1668			
	-1669		10-2096	
	-1670		-2095	

Ave. Casgrain

	10-1706	RUE SUZANNE	-2094	
	-1707		-2093	
	-1708		-2092	
	-1709		-2091	
	-1710		-2090	
	-1711		-2089	
	-1712		-2088	
			-2087	
			-2086	
			-2085	

Ave. de Gaspé

	10-1748	RUE SUZANNE	-2084	
	-1749		-2083	
	-1750		-2082	
	-1751		-2081	
	-1752		-2080	
	-1753		-2079	
	-1754		-2078	
			-2077	

Ave. Alma

		RUE SUZANNE	-2076	
			-2075	
			-2074	
			-2073	
			-2072	
			-2071	
			-2070	
			-2069	
			-2068	
			-2067	

Ave. Sanguinet

			10-1793	
			10-1792	

VILLE DE St. Louis

COMTE D'HOCHELAGA, P. Q.

Bureau

10

RÉPARTITION DU COÛT DES ÉGOUTS DE LA VILLE.
(Coût du système de pompage exclusivement)

RUE St. Lotique (de St. Laurent à Sauguis)

Répartition du coût de l'égout en hauges de 2' x 2', de dimensions intérieures, suivant REGLEMENTS Municipaux en vigueur.

NOMS DES PROPRIETAIRES	Nos. du Cadastre		Fronts des lots en mesures anglaises		Taux de la répartition par pied de front	Montant de la répartition pour chacun des lots ou parties de lots.	REMARQUES
	Nos. Primitifs	Nos. de Subd.	Pieds	Pouces			
<u>Côté Nord</u>	10	1584	24	0	\$ 0.52	\$ 12 48	
	"	1585	24	0	"	12 48	
	"	1586	24	0	"	12 48	
	"	1587	25	0	"	13 00	
	"	1588	25	0	"	13 00	
	"	1589	25	0	"	13 00	
	"	1590	25	0	"	13 00	
	"	1591	24	0	"	12 48	
	"	1592	24	0	"	12 48	
	<u>Rue St. Dominique</u>	10	1630	24	0	"	12 48
"		1631	24	0	"	12 48	
"		1632	24	0	"	12 48	
"		1633	24	0	"	12 48	
"		1634	24	0	"	12 48	
"		1635	24	0	"	12 48	
<u>a Reporter</u>				364	0		\$ 189 28

St. Lotique (suite)

NOMS DES PROPRIETAIRES	Nos. du Cadastre		Fronts des lots en mesures anglaises		Taux de la répartition par pied de front	Montant de la répartition pour chacun des lots ou parties de lots.	REMARQUES
	Nos. Primitifs	Nos. de Subd.	Pieds	Pouces			
<u>Reports</u>			364	0		189 28	
	10	1636	24	0	0.52	12 48	
<u>M. Casgrain</u>	10	1672	24	0	"	12 48	
	"	1673	24	0	"	12 48	
	"	1674	23	0	"	11 96	
	"	1675	23	0	"	11 96	
	"	1676	23	0	"	11 96	
	"	1677	23	0	"	11 96	
	"	1678	24	0	"	12 48	
	<u>Ave. de Caspé</u>	10	1714	23	0	"	11 96
"		1715	23	0	"	11 96	
"		1716	23	0	"	11 96	
"		1717	22	0	"	11 44	
"		1718	23	0	"	11 96	
"		1719	23	0	"	11 96	
"		1720	23	0	"	11 96	
<u>Ave. Aloua</u>	10	1756	35	0	"	18 20	
	"	1773	35	2	"	18 29	
<u>Ave. Danguin</u>							
<u>a Reporter</u>			782	2		\$ 406 73	

St. Lotique (suite)

NOMS DES PROPRIETAIRES	Nos. du Cadastre		Fronts des lots en mesures anglaises		Taux de la répartition par pied de front	Montant de la répartition pour chacun des lots ou parties de lots.	REMARQUES
	Nos. Primitifs	Nos. de Subd.	Pieds	Pouces			
<u>Côté Sud</u>			782	2		406 73	
	10	1276	24	0	0.52	12 48	
	"	1277	24	0	"	12 48	
	"	1278	24	0	"	12 48	
	"	1279	25	0	"	13 00	
	"	1280	25	0	"	13 00	
	"	1281	25	0	"	13 00	
	"	1282	25	0	"	13 00	
	"	1283	24	0	"	12 48	
	"	1284	24	0	"	12 48	
<u>Rue St. Dominique</u>							
	10	1356	24	0	"	12 48	
	"	1357	24	0	"	12 48	
	"	1358	24	0	"	12 48	
	"	1359	24	0	"	12 48	
	"	1360	24	0	"	12 48	
	"	1361	24	0	"	12 48	
	"	1362	24	0	"	12 48	
<u>Av. Casgrain</u>							
	10	1434	24	0	"	12 48	
	"	1435	24	0	"	12 48	
	"	1436	23	0	"	11 96	
	"	1437	23	0	"	11 96	
	"	1438	23	0	"	11 96	
	"	1439	23	0	"	11 96	
	"	1440	24	0	"	12 48	
<u>a Reporter</u>			1334	2		693 77	

4

Rue St Lotique (suite)

NOMS DES PROPRIETAIRES	Nos. du Cadastre		Fronts des lots en mesures anglaises		Taux de la répartition par pied de front	Montant de la répartition pour chacun des lots ou parties de lots.	REMARQUES
	Nos. Primitifs	Nos. de Subd.	Pieds	Pouces			
<u>Repart</u> <u>Av. de Sasse</u>			1334	2		693 77	
	10	1512	23	0	0 52	11 96	
	"	1513	23	0	"	11 96	
	"	1514	23	0	"	11 96	
	"	1515	22	0	"	11 44	
	"	1516	23	0	"	11 96	
	"	1517	23	0	"	11 96	
	"	1518	23	0	"	11 96	
<u>Av. Alma</u>							
	10	1570	35	0	"	18 20	
	"	1581	35	3	"	18 33	
<u>Av. Marguerite</u>							
<u>Total</u>			<u>1564</u>	<u>5</u>		<u>\$ 813 50</u>	

Montreal, le 1^{er} avril
(signé)

1907

Préparé par:

J. Guite-Vanier
Supérieur de la Ville de St. Louis.

VILLE DE St. Louis

COMTE D'HOCHELAGA, P. Q.

Bureau

RÉPARTITION DU COÛT DES ÉGOUTS DE LA VILLE.
(à l'exclusion du système de pompage)

RUE St. Lotique (de St. Laurent à la Rue Sanguinet)

Répartition du coût de l'égout en Brique de 3'x2', de dimensions intérieures, suivant REGLEMENTS Municipaux en vigueur.

NOMS DES PROPRIETAIRES	Nos. du Cadastre		Fronts des lots en mesures anglaises		Taux de la répartition par pied de front	Montant de la répartition pour chacun des lots ou parties de lots.	REMARQUES
	Nos. Primitifs	Nos. de Subd.	Pieds	Pouces			
<u>Cote Nord</u>							
<i>Isaïe Dupré</i>	10	1584	24	0	⁴ 45 ³	108.72	
<i>Proche Villeneuve</i>	"	1585	24	0	"	108.72	
<i>Louis Beaubien</i>	"	1586	24	0	"	108.72	
"	"	1587	25	0	"	113.25	
"	"	1588	25	0	"	113.25	
"	"	1589	25	0	"	113.25	
"	"	1590	25	0	"	113.25	
"	"	1591	24	0	"	108.72	
"	"	1592	24	0	"	108.72	
<u>Rue St. Dominique</u>							
<i>Louis Beaubien</i>	10	1630	24	0	"	108.72	
"	"	1631	24	0	"	108.72	
"	"	1632	24	0	"	108.72	
"	"	1633	24	0	"	108.72	
"	"	1634	24	0	"	108.72	
"	"	1635	24	0	"	108.72	
<i>@ Reporter</i>			364	0	"	1648.924	

Rue St. Zotique (suite)

NOMS DES PROPRIETAIRES	Nos. du Cadastre		Fronts des lots en mesures anglaises		Taux de la répartition par pied de front	Montant de la répartition pour chacun des lots ou parties de lots.	REMARQUES
	Nos. Primitifs	Nos. de Subd.	Pieds	Pouces			
<u>Reports</u>							
Louis Beaubien	10	1636	24	0	453	1648.92 108.72	
<u>Avenue Coograin</u>							
Ludovic Provost	10	1672	24	0	"	108.72	
"	"	1673	24	0	"	108.72	
Maxime Poirier	"	1674	23	0	"	104.19	
Louis Beaubien	"	1675	23	0	"	104.19	
Milfred Duquette	"	1676	23	0	"	104.19	
Delphine Corbeil	"	1677	23	0	"	104.19	
Edouard Provost, fils.	"	1678	24	0	"	108.72	
<u>Avenue de Gaspé</u>							
Trefflé Hoque	10	1714	23	0	"	104.19	
"	"	1715	23	0	"	104.19	
Louis Beaubien	"	1716	23	0	"	104.19	
Westgate & Lewis	"	1717	22	0	"	99.66	
Élodie Malbois	"	1718	23	0	"	104.19	
Stanislas Chalifoux	"	1719	23	0	"	104.19	
"	"	1720	23	0	"	104.19	
<u>Avenue Alma</u>							
Nathalie Desjardins	10	1756	35	0	"	158.55	
Louis Beaubien	"	1753	35	2	"	159.30	
<u>Avenue Danguiset</u>							
@ Reports						982.21	7543.21

Rue St. Lotique (suite)

NOMS DES PROPRIETAIRES	Nos. du Cadastre		Fronts des lots en mesures anglaises		Taux de la répartition par pied de front	Montant de la répartition pour chacun des lots ou parties de lots.	REMARQUES
	Nos. Primitifs	Nos. de Subd.	Pieds	Pouces			
<u>Côté Sud.</u>			782	2		\$ 8543.21	
Fabrique St. Jean des Croix	10	1276	24	0	\$ 4.53	108.72	
Aldéric Clement	"	1277	24	0	"	108.72	
Louis Beaubien	"	1278	24	0	"	108.72	
"	"	1279	25	0	"	113.25	
"	"	1280	25	0	"	113.25	
"	"	1281	25	0	"	113.25	
"	"	1282	25	0	"	113.25	
"	"	1283	24	0	"	108.72	
"	"	1284	24	0	"	108.72	
<u>Rue St. Dominique</u>							
Louis Beaubien	10	1356	24	0	"	108.72	
"	"	1357	24	0	"	108.72	
"	"	1358	24	0	"	108.72	
"	"	1359	24	0	"	108.72	
"	"	1360	24	0	"	108.72	
"	"	1361	24	0	"	108.72	
"	"	1362	24	0	"	108.72	
<u>Avenue Casgrain</u>							
André N. Guérou	10	1434	24	0	"	108.72	
Louis Beaubien	"	1435	24	0	"	108.72	
"	"	1436	23	0	"	104.19	
"	"	1437	23	0	"	104.19	
"	"	1438	23	0	"	104.19	
"	"	1439	23	0	"	104.19	
"	"	1440	24	0	"	108.72	
@ Reporter			1334	2		\$ 6043.77	

Rue St. Lotique (suite)

NOMS DES PROPRIETAIRES	Nos. du Cadastre		Fronts des lots en mesures anglaises		Taux de la répartition par pied de front	Montant de la répartition pour chacun des lots ou parties de lots.	REMARQUES
	Nos. Primitifs	Nos. de Subd.	Pieds	Pouces			
Reports			1334.2			\$6043.77	
Avenue de Craspi							
Louis Beaubien	10	1512	73'	0	4.53	104 19	
"	"	1513	73'	0	"	104 19	
"	"	1514	73'	0	"	104 19	
"	"	1515	22'	0	"	99 66	
Augustin Vezeau	"	1516	73'	0	"	104 19	
Louis Beaubien	"	1517	73'	0	"	104 19	
Desphores Levesque	"	1518	73'	0	"	104 19	
Avenue Alma							
Louis Beaubien	10	1520	35'	0	"	158 55	
Peter Martin	10	1521	35'	3	"	159 68	
Avenue Donquich							
Total			<u>1364.5</u>			<u>\$7086 80</u>	

Montreal le 12^e août

1907

Préparé par:

(signé) J. Beaulieu
Ingénieur de la ville de St. Louis.

St. Laurent

10-1276
-1277
-1278
-1279
-1280
-1281
-1282
-1283
-1284

10-1584
-1585
-1586
-1587
-1588
-1589
-1590
-1591
-1592

Rue St. Dominique

10-1356
-1357
-1358
-1359
-1360
-1361
-1362

Rue

10-1630
-1631
-1632
-1633
-1634
-1635
-1636

Avenue Casgrain

10-1434
-1435
-1436
-1437
-1438
-1439
-1440

St. Zotique

10-1672
-1673
-1674
-1675
-1676
-1677
-1678

Avenue de Gaspé

10-1512
-1513
-1514
-1515
-1516
-1517
-1518

10-1714
-1715
-1716
-1717
-1718
-1719
-1720

Avenue Alma

10-1580
10-1581

10-1756
10-1757

Avenue Sanguinet

VILLE DE

St. Louis

COMTE D'HOCHELAGA, P. Q.

RÉPARTITION DU COÛT DES ÉGOUTS DE LA VILLE.

A l'exclusion du coût du système de pompage.

RUE *St. Charles* (de *de Quasi* à *Sanguinet*)

Répartition du coût de l'égout en *Brique* de *3' x 2'*, de dimensions intérieures, suivant REGLEMENTS Municipaux en vigueur.

NOMS DES PROPRIETAIRES	Nos. du Cadastre		Fronts des lots en mesures anglaises		Taux de la répartition par pied de front	Montant de la répartition pour chacun des lots ou parties de lots.	REMARQUES
	Nos. Primitifs	Nos. de Subd.	Pieds	Pouces			
<i>Côté Nord</i>							
	10	629	36	0	" 4 ⁵³	163 08	
<i>Ruelle</i>							
	10	611	36	0	"	163 08	
<i>Rue Alma</i>							
	10	588	35	0	"	158 55	
	10	570	35	6	"	160 82	
<i>Rue Sanguinet</i>							
<i>Côté Sud</i>							
	10	544	36	0	"	163 08	
	"	544 ^A	16	0	"	72 48	<i>Ruelle.</i>
	"	548	72	0	"	326 16	
	"	549	50	0	"	226 50	<i>Avenue Alma.</i>
	"	559	70	0	"	317 10	
	"	566	35	6	"	160 81	
<i>Rue Sanguinet</i>							
<i>Total</i>						422-0	\$ 1911.66

Montreal, le 1^{er} avril 1907.
 (Signé) *J. Guette* *Ingénieur*
 Ingénieur de la Ville de St. Louis
 Préparé par:

P49/C5,38

1 2 3 4 5 6 7 8

VILLE DE *St. Louis*

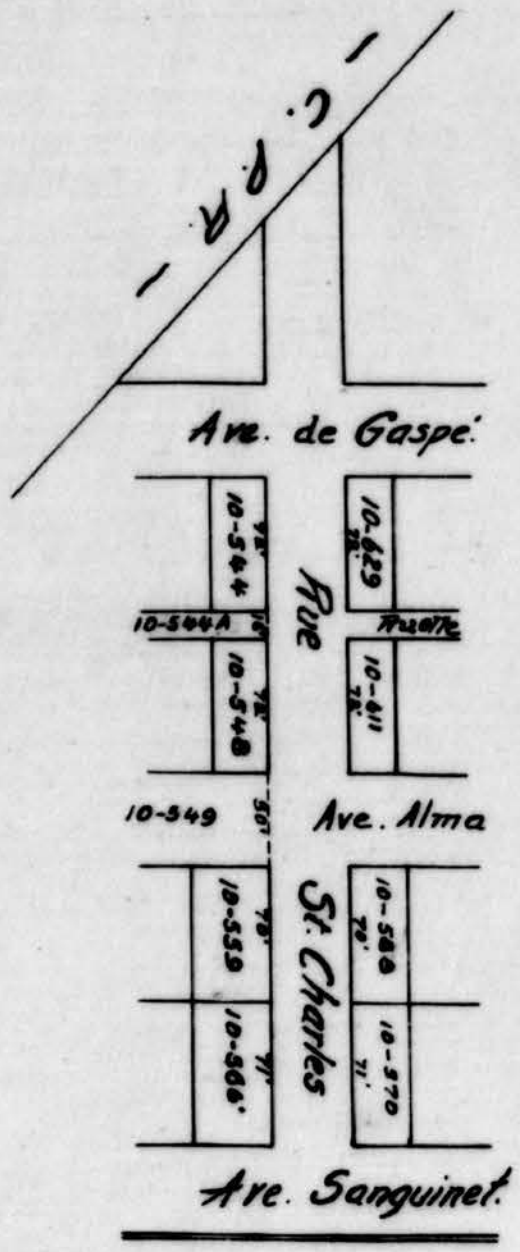
COMTE D'HOCHELAGA, P. Q.

RÉPARTITION DU COÛT DES ÉGOUTS DE LA VILLE.
Coût du système de pompage exclusivement

RUE *St. Charles* (de *Baspe* à *Sanguinet*)

Répartition du coût de l'égout en ——— de ———, de dimensions intérieures, suivant REGLEMENTS Municipaux en vigueur.

NOMS DES PROPRIETAIRES	Nos. du Cadastre		Fronts des lots en mesures anglaises		Taux de la répartition par pied de front	Montant de la répartition pour chacun des lots ou parties de lots.	REMARQUES
	Nos. Primitifs	Nos. de Subd.	Pieds	Pouces			
<i>Côté Nord</i>							
	10	629	36	0	0 ⁵²	18 72	
<i>Ruelle</i>							
	10	611	36	0	"	18 72	
<i>Rue Alma</i>							
	10	588	36	0	"	18 20	
	10	570	35	6	"	18 46	
<i>Rue Sanguinet</i>							
<i>Côté Sud</i>							
	10	544	36	0	"	18 72	
	"	544 ^A	16	0	"	8 32	
	"	548	72	0	"	37 44	
	"	549	50	0	"	26 00	
	"	559	70	0	"	36 40	
	"	566	35	6	"	18 46	
<i>Total</i>			422	0		219 44	
<i>Montreal, le 1^{er} août 1907</i>							
							<i>Préparé par:</i>
							<i>J. G. Vanier</i>
							<i>Ingénieur de la Ville St. Louis</i>



P49/C5,38



VILLE DE

St Louis

P.F. 1^{AK}

12

COMTE D'HOCHELAGA, P. Q.

RÉPARTITION DU COÛT DES ÉGOUTS DE LA VILLE.
à l'exclusion du système de pompage

RUE *Comte* (de *St Laurent* à *Conte* Quart de *Tranguinet*)

Répartition du coût de l'égout en *Brique* de *3x2'*, de dimensions intérieures, suivant REGLEMENTS Municipaux en vigueur.

NOMS DES PROPRIETAIRES	Nos. du Cadastre		Fronts des lots en mesures anglaises		Taux de la répartition par pied de front	Montant de la répartition pour chacun des lots ou parties de lots.	REMARQUES
	Nos. Primitifs	Nos. de Subd.	Pieds	Pouces			
<i>Côté Nord</i>							
<i>Lernidas Villeneuve</i>	10	746-1	26	0			
" "	"	747-1	26	0			
" "	"	748-1	26	0	4.53	271 80	
" "	"	749-1	26	0			
" "	"	750-5	26	0			
<i>Institution des Femmes Muets</i>	"	751-1	26	0			
" "	"	752-1	26	0			
" "	"	753-1	26	0	"	226 50	
" "	"	754-1	26	0			
<i>Rue St. Dominique</i>							
<i>Institution Femmes Muets</i>	10	820-1	42	0			
" "	"	821-1	42	0	"	172 14	
" "	"	822-1	42	0			
" "	"	823-1	42	0	"	172 14	
<i>Avenue Casgrain</i>							
<i>Louis Beaubien</i>	10	863	24	0	"	108 72	
" "	"	863 ^A	24	0	"	108 72	
" "	"	864	23	0	"	104 12	
<i>@ Reporter</i>			257	0		1164 21	

P49/C5,38

1 4 2

1 2 3 4 5 6 7 8

Rue Comte (Suite)

NOMS DES PROPRIETAIRES	Nos. du Cadastre		Fronts des lots en mesures anglaises		Taux de la répartition par pied de front	Montant de la répartition pour chacun des lots ou parties de lots.		REMARQUES
	Nos. Primitifs	Nos. de Subd.	Pieds	Pouces				
<i>Reports.</i>			257	0		1164	21	
Louis Beaubien	10	864 ^A	23	0	4.53	104	19	
"	"	865	23	0	"	104	19	
Michael Donohue	"	865 ^A	23	0	"	104	19	
Jean Donohue, fils	"	866	24	0	"	108	72	
<i>Avenue de Coape</i>								
Louis Beaubien	10	906	23	0	"	104	19	
"	"	906 ^A	23	0	"	104	19	
"	"	907	28	0	"	104	19	
"	"	907 ^A	22	0	"	99	66	
Mathilda Pearson	"	908	23	0	"	104	19	
Telephoe Tarosha	"	908 ^A	23	0	"	104	19	
Louis Beaubien	"	909	23	0	"	104	19	
<i>Avenue Alma</i>								
Louis Beaubien	10	949	35	0	"	158	55	
Onisimo Beauchamp	"	968	35	5	"	160	44	
<i>Avenue Daquin</i>								
<i>Côté Sud</i>								
Léonidas Villeneuve	10	744	26	0	"	117	78	
"	"	748	26	0	"	117	78	
"	"	742	26	0	"	117	78	
"	"	744	25	0	"	113	25	
"	"	740	25	0	"	113	25	
"	"	739	25	0	"	113	25	
"	"	738	25	0	"	113	25	
"	"	737	26	0	"	117	78	
"	"	736	26	0	"	117	78	
<i>Rue St. Dominique</i>								
Mont. Park + Island Ry. Co.	343	49	24	0	"	108	72	
<i>@ Reporter</i>			834	5		3779	91	

P49/C5,38



Rue Comte (suite)

NOMS DES PROPRIETAIRES	Nos. du Cadastre		Fronts des lots en mesures anglaises		Taux de la répartition par pied de front	Montant de la répartition pour chacun des lots ou parties de lots.	REMARQUES
	Nos. Primitifs	Nos. de Subd.	Pieds	Pouces			
<i>Reports.</i>			834	5		3779 91	
<i>Mont. Park + Island R. Co.</i>	<i>343</i>	<i>48</i>	<i>24</i>	<i>0</i>	<i>4.53</i>	<i>108 72</i>	
"	"	<i>47</i>	<i>24</i>	<i>0</i>	"	<i>108 72</i>	
"	"	<i>46</i>	<i>24</i>	<i>0</i>	"	<i>108 72</i>	
"	"	<i>45</i>	<i>24</i>	<i>0</i>	"	<i>108 72</i>	
"	"	<i>44</i>	<i>24</i>	<i>0</i>	"	<i>108 72</i>	
"	"	<i>43</i>	<i>24</i>	<i>0</i>	"	<i>108 72</i>	
<i>Avenue Casgrain</i>							
<i>Raphaël Dupuis</i>	<i>10</i>	<i>691</i>	<i>24</i>	<i>0</i>	"	<i>108 72</i>	
<i>Archie Guenverille</i>	"	<i>690^A</i>	<i>24</i>	<i>0</i>	"	<i>108 72</i>	
<i>Ulric Langou</i>	"	<i>690</i>	<i>23</i>	<i>0</i>	"	<i>104 19</i>	
<i>Louis Beaubien</i>	"	<i>689^A</i>	<i>23</i>	<i>0</i>	"	<i>104 19</i>	
"	"	<i>689</i>	<i>23</i>	<i>0</i>	"	<i>104 19</i>	
"	"	<i>688^A</i>	<i>23</i>	<i>0</i>	"	<i>104 19</i>	
"	"	<i>688</i>	<i>24</i>	<i>0</i>	"	<i>108 72</i>	
<i>Avenue de Gaspe</i>							
<i>Louis Beaubien</i>	<i>10</i>	<i>650</i>	<i>23</i>	<i>0</i>	"	<i>104 19</i>	
"	"	<i>649^A</i>	<i>23</i>	<i>0</i>	"	<i>104 19</i>	
"	"	<i>649</i>	<i>23</i>	<i>0</i>	"	<i>104 19</i>	
"	"	<i>648^A</i>	<i>22</i>	<i>0</i>	"	<i>99 66</i>	
"	"	<i>648</i>	<i>23</i>	<i>0</i>	"	<i>104 19</i>	
"	"	<i>647^A</i>	<i>23</i>	<i>0</i>	"	<i>104 19</i>	
"	"	<i>647</i>	<i>23</i>	<i>0</i>	"	<i>104 19</i>	
<i>Avenue Thma</i>							
<i>Louis Beaubien</i>	<i>10</i>	<i>609</i>	<i>35</i>	<i>0</i>	"	<i>158 55</i>	
<i>Antonio Lotoia</i>	<i>10</i>	<i>587</i>	<i>35</i>	<i>6</i>	"	<i>160 81</i>	
<i>Total</i>			<u><i>1372 14</i></u>	<u><i>11</i></u>		<u><i>6219 51</i></u>	

Montreal le 1907

Préposé par
J. G. de la Roche

Original

VILLE DE St Louis

COMTE D'HOCHELAGA, P. Q.

RÉPARTITION DU COÛT DES ÉGOUTS DE LA VILLE.

Coût du système de pompe à elevage

RUE Courte (de St Laurent à ~~Catherine~~ Sanguinet)

du système de pompe des égouts
Répartition du coût de l'égout en Baie de 3 x 2 de dimensions intérieures,

suitant REGLEMENTS Municipaux en vigueur.

NOMS DES PROPRIETAIRES	Nos. du Cadastre		Fronts des lots en mesures anglaises		Taux de la répartition par pied de front	Montant de la répartition pour chacun des lots ou parties de lots.		REMARQUES
	Nos. Primitifs	Nos. de Subd.	Pieds	Pouces				
<u>Côté Nord</u>								
	10	746-1	60	0	0.52	31	20	
	"	747-1						
	"	748-1						
	"	749-1						
	"	750-5						
<u>Ruelle</u>	"	751-1	50	0	"	26	70	
	"	752-1						
	"	753-1						
	"	754-1						
<u>Rue St Dominique</u>								
	10	820-4	38	0	"	19	76	
	"	821-4						
	"	822-4	38	0	"	19	76	
	"	823-4						
<u>Avenue Casgrain</u>	10	863	24	0	"	12	48	
<u>à Reporter</u>			210	0	"	\$	109 20	

P49/C5,38

1 4 5



Rue Courte

NOMS DES PROPRIETAIRES	Nos. du Cadastre		Fronts des lots en mesures anglaises		Taux de la répartition par pied de front	Montant de la répartition pour chacun des lots ou parties de lots.	REMARQUES
	Nos. Primitifs	Nos. de Subd.	Pieds	Pouces			
<i>Repart</i>			210	0		109 20	
	10	863	24	0	0.52	12 48	
	"	863 ^A	24	0	0.52	12 48	
	"	864	23	0	"	11 96	
	"	864 ^A	23	0	"	11 96	
	"	865	23	0	"	11 96	
	"	865 ^A	23	0	"	11 96	
	"	866	24	0	"	12 48	
<i>Avenue de Gaspe</i>							
	10	906	23	0	"	11 96	
	"	906 ^A	23	0	"	11 96	
	"	907	23	0	"	11 96	
	"	907 ^A	22	0	"	11 44	
	"	908	23	0	"	11 96	
	"	908 ^A	23	0	"	11 96	
	"	909	23	0	"	11 96	
<i>Avenue Alma</i>							
	10	949	35	0	"	18 20	
	"	968	35	5	"	18 48	
<i>Avenue Sanguinet</i>							
<i>Côté Sud</i>							
	10	744	26	0	"	13 52	
	"	743	26	0	"	13 52	
	"	742	26	0	"	13 52	
<i>à Reparter</i>			658	5		342 52	

P49/C5,38

1 4 5



Rue Couste

NOMS DES PROPRIETAIRES	Nos. du Cadastre		Fronts des lots en mesures anglaises		Taux de la répartition par pied de front	Montant de la répartition pour chacun des lots ou parties de lots.	REMARQUES
	Nos. Primitifs	Nos. de Subd.	Pieds	Pouces			
<i>Reparts</i>			658	5		342 38	
	10	741	25	0	0 52	13 00	
	"	740	25	0	"	13 00	
	"	739	25	0	"	13 00	
	"	738	25	0	"	13 00	
	"	737	26	0	"	13 52	
	"	736	26	0	"	13 52	
<i>Rue St Dominique</i>							
	343	49	24	0	"	12 48	
	"	48	24	0	"	12 48	
	"	47	24	0	"	12 48	
	"	46	24	0	"	12 48	
	"	45	24	0	"	12 48	
	"	44	24	0	"	12 48	
	"	43	24	0	"	12 48	
<i>Avenue Casgrain</i>							
	10	691	24	0	"	12 48	
	"	690	24	0	"	12 48	
	"	690	23	0	"	11 96	
	"	689	23	0	"	11 96	
	"	689	23	0	"	11 96	
	"	688	23	0	"	11 96	
	"	688	24	0	"	12 48	
<i>Avenue de Gaspé</i>							
	10	650	23	0	"	11 96	
	"	649	23	0	"	11 96	
<i>à Reparter</i>			1188	5		617 98	

Rue Couste

NOMS DES PROPRIETAIRES	Nos. du Cadastre		Fronts des lots en mesures anglaises		Taux de la répartition par pied de front	Montant de la répartition pour chacun des lots ou parties de lots.	REMARQUES
	Nos. Primitifs	Nos. de Subd.	Pieds	Pouces			
<i>Reparts</i>			1188	5		617 98	
	10	649	23	0	0.52	11 96	
	"	648	22	0	"	11 44	
	"	648	23	0	"	11 96	
	"	647	23	0	"	11 96	
	"	647	23	0	"	11 96	
<i>Avenue Alma</i>							
	10	609	35	0	"	18 20	
	"	587	35	6	"	18 46	
			<u>1372 11</u>			<u>713 92</u>	
<i>Totaux</i>							
<i>Montreal le</i>			1907				
					<i>Préparé par</i>		
					<i>Ingénieur de la ville de St-Louis</i>		

P49/C5,38

148

1 2 3 4 5 6 7 8

Rue St. Laurent

10-744	22'
--743	22'
--742	22'
--741	22'
--740	22'
--739	22'
--738	22'
--737	22'
--736	22'

10-746-1	22'
--747-1	22'
--748-1	22'
--749-1	22'
10-750-5	22'
10-751-1	22'
--752-1	22'
--753-1	22'
--754-1	22'

Rue St. Dominique

343-49	22'
--48	22'
--47	22'
--46	22'
--45	22'
--44	22'
--43	22'

Rue

10-820-4	22'
--821-4	22'
--822-4	22'
--823-4	22'

Avenue Casgrain

10-691	22'
--690A	22'
--690	22'
--689A	22'
--689	22'
--688A	22'
--688	22'

Comte

10-863	22'
--863A	22'
--864	22'
--864A	22'
--865	22'
--865A	22'
--866	22'

Avenue de Gaspé

10-650	22'
--649A	22'
--649	22'
--648A	22'
--648	22'
--647A	22'
--647	22'

10-906	22'
--906A	22'
--907	22'
--907A	22'
--908	22'
--908A	22'
--909	22'

Avenue Alma

10-609	22'
10-587	22'

10-949	22'
10-968	22'

Avenue Sanguinet

VILLE DE St. Louis.

O.K.
P. J.

13

COMTE D'HOCHELAGA, P. Q.

RÉPARTITION DU COÛT DES ÉGOUTS DE LA VILLE.
à l'exclusion du coût du système de pompage

RUE Pacifique (de St. Laurent au Chemin de fer C.P.)

Répartition du coût de l'égout en Bogies de 3x2', de dimensions intérieures, suivant REGLEMENTS Municipaux en vigueur.

NOMS DES PROPRIETAIRES	Nos. du Cadastre		Fronts des lots en mesures anglaises		Taux de la répartition par pied de front	Montant de la répartition pour chacun des lots ou parties de lots.	REMARQUES
	Nos. Primitifs	Nos. de Subd.	Pieds	Pouces			
<u>Côté Nord</u>							
<u>Alphonse Dubois</u> <u>Ruelle</u>	11	1164-1	42	0	4 ⁵³	190 26	
<u>François d'Arnaise Allary</u> <u>Rue Clarke</u>	11	1147-1	42	0	"	190. 26	
<u>Jos. Eugène Lafrance</u> <u>Ruelle</u>	11	1095	44	0	"	199. 32	
<u>Joséph Giroux</u> <u>Côté Sud</u>	11	1078	50	0	"	276.50	
<u>Odilon Goulet</u> <u>Ruelle</u>	11	1145	42	0	"	190. 26	
<u>Napoléon Casan</u> <u>Rue Clero</u>	11	1129	42	0	"	190 26	
<u>Honoré Desormeaux</u> <u>Ruelle</u>	10	1076-22	44	0	"	199. 32	
<u>Mont. Drot & Fouché & Co.</u> <u>Rue St. Urbain</u>	11	1076-25	100	0	"	453.00	Commune lot de front -
<u>Total</u>						1839 13	
			406	0		1907	

Montreal, le

1839 13
Département
Ingénieur de la Ville de St. Louis

P49/C5,38

1 2 3 4 5 6 7 8

VILLE DE *St. Louis*

COMTE D'HOCHELAGA, P. Q.

RÉPARTITION DU COÛT DES ÉGOUTS DE LA VILLE.

Coût du système de pompage exclusivement

RUE *Pacifique* (de *St. Laurent au C.P.R.*)

Répartition du coût de l'égout en _____ de _____, de dimensions intérieures, suivant REGLEMENTS Municipaux en vigueur.

NOMS DES PROPRIETAIRES	Nos. du Cadastre		Fronts des lots en mesures anglaises		Taux de la répartition par pied de front	Montant de la répartition pour chacun des lots ou parties de lots.	REMARQUES
	Nos. Primitifs	Nos. de Subd.	Pieds	Pouces			
<i>Côté nord</i>							
<i>Ruelle</i>							
	11-1164	1	42	0	<i>152</i>	21 84	
<i>Ruelle</i>							
	11-1147	1	42	0	"	21 84	
<i>Rue Clarke</i>							
	11-1095		44	0	"	22 88	
<i>Ruelle</i>							
	11-1078		50	0	"	26 00	
<i>Côté sud</i>							
<i>Ruelle</i>							
	11-1145		42	0	"	21 84	
<i>Ruelle</i>							
	11-1129		42	0	"	21 84	
<i>Rue Clarke</i>							
	11-1076-221		44	0	"	22 88	
<i>Ruelle</i>							
	11-1076-25		100	0	"	52 00	
<i>Total</i>			406	0		211.12	

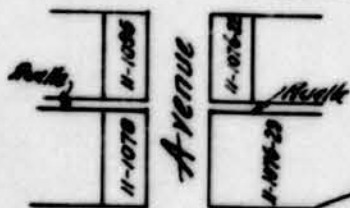
Montreal let^{re} aout 1909

Preparé par:
V. /
Secrétaire de la Ville de Monrois

Ave St. Laurent.



Ave du Pacifique
Ave Clarke.



Ave St. Urbain

Q. M. O. et O

P49/C5,38

1 5 2



VILLE DE *St. Louis*

COMTE D'HOCHELAGA, P. Q.

RÉPARTITION DU COÛT DES ÉGOUTS DE LA VILLE.
à l'exclusion du coût du système de pompage.

RUE *St. Urbain* (de *Barnard* à *Beaucourt*)

Répartition du coût de l'égout en *bois* de *3'x2'*, de dimensions intérieures, suivant **REGLEMENTS Municipaux** en vigueur.

NOMS DES PROPRIETAIRES	Nos. du Cadastre		Fronts des lots en mesures anglaises		Taux de la répartition par pied de front	Montant de la répartition pour chacun des lots ou parties de lots.	REMARQUES
	Nos. Primitifs	Nos. de Subd.	Pieds	Pouces			
<i>Côté Est</i>	11	544	47	0	\$453	212.91	
	"	545	50	0	"	226.50	
	"	546	50	0	"	226.50	
	"	547	50	0	"	226.50	
	"	548	50	0	"	226.50	
	"	549	50	0	"	226.50	
	"	550	50	0	"	226.50	
	"	551	50	0	"	226.50	
	"	552	50	0	"	226.50	
	"	553	50	0	"	226.50	
	"	554	50	0	"	226.50	
	"	555	50	0	"	226.50	
	"	556	50	0	"	226.50	
	"	557	50	0	"	226.50	
	"	558	50	0	"	226.50	
	"	559	50	0	"	226.50	
	"	560	50	0	"	226.50	
"	561	50	0	"	226.50		
"	562	110	0	"	498.30		
<i>à Reparter</i>			1007	0	\$4561.71		

St. Urbain

NOMS DES PROPRIETAIRES	Nos. du Cadastre		Fronts des lots en mesures anglaises		Taux de la répartition par pied de front	Montant de la répartition pour chacun des lots ou parties de lots.	REMARQUES
	Nos. Primitifs	Nos. de Subd.	Pieds	Pouces			
<u>Reparts.</u>			1007	0	#4561.71		
<u>Av. Van Horne.</u>					4453		
	11	412	50	0	"	226 50	
<u>Chemin de fer.</u>	11	107	121	6	"	550.40	484'0" suivant
	11	1075	484	0	"	2192.52	tête de la Ville et Villeneuve
<u>Chemin de fer.</u>							J'ai tracé le front Rectangulaire
	11-1076-25		55	0	749	15	ici c'est le corridor
<u>Av. du Pacifique</u>			1717	6			Comm. flanc, en acceptant
	11	1078	47	0			50' de l'ord. de moins ce
	"	1079	50	0			qui comprend les 1/2 paires
	"	1080	50	0			de 100'3' selon
	"	1081	50	0			
	"	1082	50	0			
	"	1083	50	0			
	"	1084	50	0			
	"	1085	50	0			
	"	1086	50	0			
	"	1087	50	0			
	"	1088	50	0			
	"	1089	50	0			
	"	1090	50	0			
	"	1091	50	0			
	"	1092	50	0			
	"	1093	63	0			
<u>Av. Maritime</u>							
	12-76-1		26	7			
	"	2	25	0			
	"	3	25	0			
	"	4	25	0			
	"	4A	25	0			
	"	4B	25	0			
<u>a Reporter</u>			2660	1			

7780 28

St. Urbain

NOMS DES PROPRIETAIRES	Nos. du Cadastre		Fronts des lots en mesures anglaises		Taux de la répartition par pied de front	Montant de la répartition pour chacun des lots ou parties de lots.	REMARQUES
	Nos. Primitifs	Nos. de Subd.	Pieds	Pouces			
<i>Reperto.</i>			7660	1			
		12-26-4 ^e	75	0			
		12-26-13	75	0			
		" -14	75	0			
		" -15	75	0			
		" -16	75	0			
		" -17	75	0			
		" -18	75	0			
		" -19	75	0			
		" -20	75	0			
		" -21	75	0			
		" -22	75	0			
		" -23	75	0			
		" -24	75	0			
		" -25	75	0			
	" -26	75	0				
	" -27	75	0				
	" -28	75	0				
	" -29	75	0				
	" -30	75	0				
<hr/>							
<i>Ave. Beaumont</i>							
<i>Côté Ouest</i>							
	11	669	47	0	453	17780.23	212.91
	"	670	50	0	"		226.50
	"	671	50	0	"		226.50
	"	672	50	0	"		226.50
	"	673	50	0	"		226.50
	"	674	50	0	"		226.50
	"	675	50	0	"		226.50
			3482	1			9362.19
			347	0			
<i>à Reporter</i>							

St. Urbain

NOMS DES PROPRIETAIRES	Nos. du Cadastre		Fronts des lots en mesures anglaises		Taux de la répartition par pied de front	Montant de la répartition pour chacun des lots ou parties de lots.	REMARQUES
	Nos. Primitifs	Nos. de Subd.	Pieds	Pouces			
<i>Reporto.</i>			347	0		9352 19	
			3482				
		11-676	50	0	<i>1/2 1/3</i>	276 50	
		" 677	50	0		276 50	
		" 678	50	0		276 50	
		" 679	50	0		276 50	
		" 680	50	0		276 50	
		" 681	50	0		276 50	
		" 682	50	0		276 50	
		" 683	50	0		276 50	
		" 684	50	0		276 50	
		" 685	50	0		276 50	
		" 686	50	0		276 50	
		" 687	50	0		276 50	
	" 688	50	0		276 50		
	" 689	50	0		276 50		
	" 690	20	0		90 60		
<i>Act. Van Horne</i>	11-716	54	0		244 62		
<i>Chemin de fer.</i>			121	6	570 40		
<i>Ruelle.</i>	11-1038	110	0		498 30		
	" -1039	50	0		276 50		
	" -1040	50	0		276 50		
	" -1041	50	0		276 50		
	" -1042	50	0		276 50		
	" -1043	50	0		276 50		
	" 1044	50	0		276 50		
	" 1045	50	0		276 50		
	" 1046	50	0		276 50		
	" 1057	57	268	0	1214 04		
<i>Chemin de fer.</i>			5155	7	16933 16		
<i>Reporter</i>							

St. Urbain

NOMS DES PROPRIETAIRES	Nos. du Cadastre		Fronts des lots en mesures anglaises		Taux de la répartition par pied de front	Montant de la répartition pour chacun des lots ou parties de lots.	REMARQUES
	Nos. Primitifs	Nos. de Subd.	Pieds	Pouces			
<i>Reporte Ave. de Pacifique</i>			5755	7			
		11-1060-22	122	0			
		" - 21	50	0			
		" - 20	25	0			
<i>Ruelle</i>		" - 19	25	0			
		11-1060-16	25	0			
		" " 15	25	0			
		" " 14	25	0			
		" " 13	25	0			
		" " 12	25	0			
		" " 11	25	0			
		" " 10	25	0			
		" " 9	25	0			
		" " 8	25	0			
		" " 7	25	0			
		" " 6	25	0			
		" " 5	25	0			
		" " 4	25	0			
		" " 3	25	0			
		11-1072-2	20	0			
		" " 1	30	0			
	11-1071-2	25	0				
	" " 1	25	0				
	11-1070-2	25	0				
	" " 1	25	0				
	11-1069-2	25	0				
	" " 1	25	0				
	11-1068-2	22	0				
	" " 1	22	0				
<i>a Reporter</i>			5971	7			



St. Urbain

NOMS DES PROPRIETAIRES	Nos. du Cadastre		Fronts des lots en mesures anglaises		Taux de la répartition par pied de front	Montant de la répartition pour chacun des lots ou parties de lots.	REMARQUES
	Nos. Primitifs	Nos. de Subd.	Pieds	Pouces			
<i>Repaste</i>			59	7 1/2			
	11-1067-2		22	0			
	" "	1	22	0			
<i>Ruelle</i>			12-26-6	86 3/8			
<i>Av. Maritime</i>			12-26-37	45 3/4			
<i>Ruelle</i>			12-26-40	25 0			
	" "	41	25	0			
	" "	42	25	0			
	" "	43	25	0			
	" "	44	25	0			
	" "	45	25	0			
	" "	46	25	0			
	" "	47	25	0			
	" "	48	25	0			
	" "	49	25	0			
	" "	50	25	0			
	" "	51	25	0			
	" "	52	25	0			
	" "	53	25	0			
<i>Av. Beaumont</i>							
<i>Total</i>			6497	11 1/2			

Montreal, le

*Préparé par:
Ingénieur de la Ville de Montréal*

VILLE DE

St. Louis

Bureau

COMTE D'HOCHELAGA, P. Q.

Coût du système de pompage inclusivement
RÉPARTITION DU COÛT DES ÉGOÜTS DE LA VILLE.
à l'exclusion du coût du système de pompage.

RUE *St. Urbain* (de *Bernard* à *Pacifique* -)

Répartition du coût de l'égout en *longue* de *3'42'*, de dimensions intérieures, suivant REGLEMENTS Municipaux en vigueur.

NOMS DES PROPRIETAIRES	Nos. du Cadastre		Fronts des lots en mesures anglaises		Taux de la répartition par pied de front	Montant de la répartition pour chacun des lots ou parties de lots.		REMARQUES
	Nos. Primitifs	Nos. de Subd.	Pieds	Pouces				
<i>Côté Est.</i>								
	11	544	47	0	<i>0.52</i>	24	44	
	"	545	50	0	"	26	00	
	"	546	50	0	"	26	00	
	"	547	50	0	"	26	00	
	"	548	50	0	"	26	00	
	"	549	50	0	"	26	00	
	"	550	50	0	"	26	00	
	"	551	50	0	"	26	00	
	"	552	50	0	"	26	00	
	"	553	50	6	"	26	00	
	"	554	50	0	"	26	00	
	"	555	50	0	"	26	00	
	"	556	50	0	"	26	00	
	"	557	50	0	"	26	00	
	"	558	50	0	"	26	00	
	"	559	50	0	"	26	00	
	"	560	50	0	"	26	00	
	"	561	50	0	"	26	00	
<i>a Reporter</i>			897	0		466	44	

Rue St. Urbain (suite)

NOMS DES PROPRIETAIRES	Nos. du Cadastre		Fronts des lots en mesures anglaises		Taux de la répartition par pied de front	Montant de la répartition pour chacun des lots ou parties de lots.	REMARQUES
	Nos. Primitifs	Nos. de Subd.	Pieds	Pouces			
<i>Reporte.</i>			897	0		466 44	
	11	562	NO	00		57 20	
<i>Alte. VauHorne.</i>			50	0		26 00	
	11	412	50	0		26 00	
<i>Chemin de fer.</i>			121	6		63 18	<i>Travers du Chemin de fer 424'-0"</i>
	11	1075	484	0		251 62	
<i>Chemin de fer</i>			55	0		28 60	
	11	1076-75	55	0		28 60	
<i>Alte. du Pacifique</i>							
<i>Côté Ouest</i>							
	11	669	47	0		24 44	
	"	670	50	0		26 00	
	"	671	50	0		26 00	
	"	672	50	0		26 00	
	"	673	50	0		26 00	
	"	674	50	0		26 00	
	"	675	50	0		26 00	
	"	676	50	0		26 00	
	"	677	50	0		26 00	
	"	678	50	0		26 00	
	"	679	50	0		26 00	
	"	680	50	0		26 00	
	"	681	50	0		26 00	
	"	682	50	0		26 00	
	"	683	50	0		26 00	
	"	684	50	0		26 00	
	"	685	50	0		26 00	
	"	686	50	0		26 00	
<i>a Reporter</i>			2614	6		1359-54	

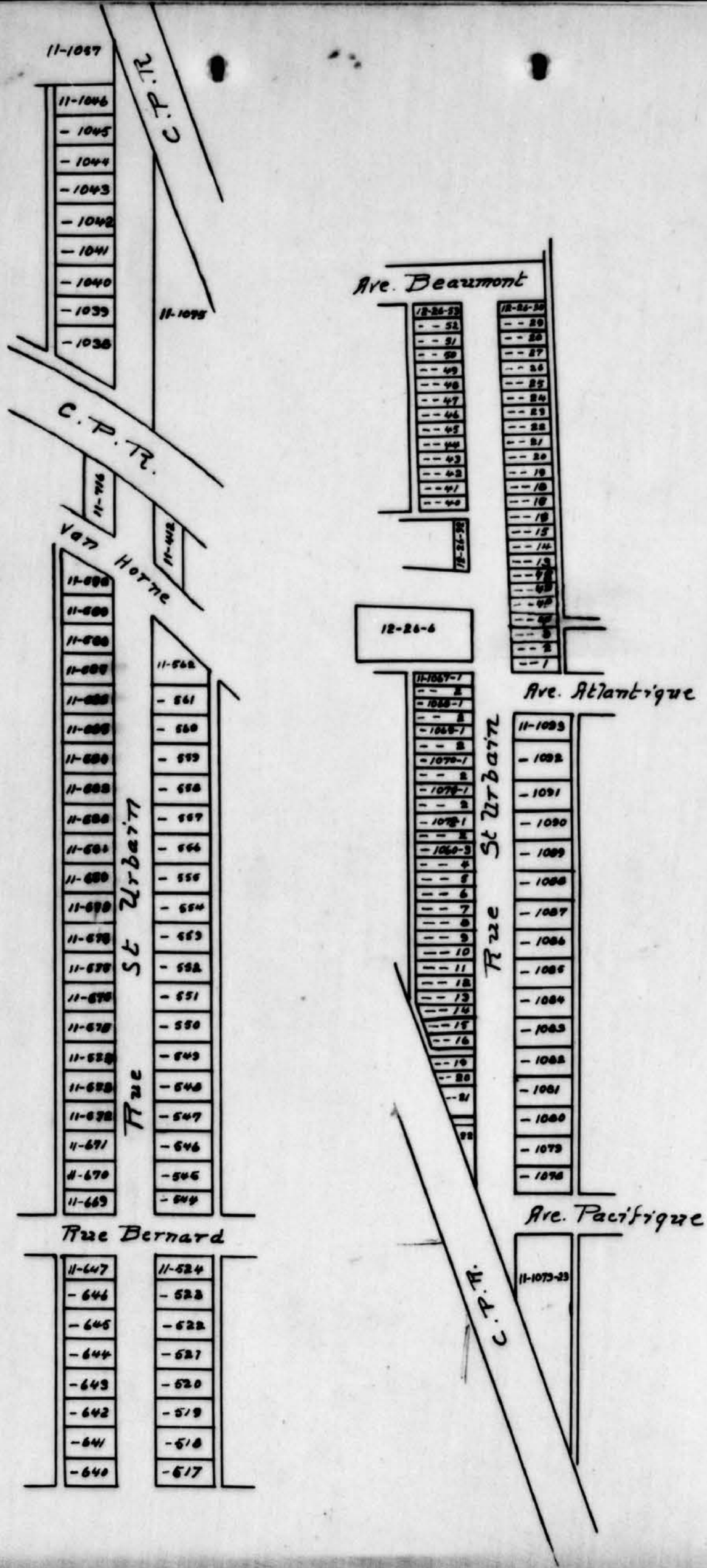
2

Rue St. Urbain (suite)

NOMS DES PROPRIETAIRES	Nos. du Cadastre		Fronts des lots en mesures anglaises		Taux de la répartition par pied de front	Montant de la répartition pour chacun des lots ou parties de lots.	REMARQUES
	Nos. Primitifs	Nos. de Subd.	Pieds	Pouces			
<i>Reparto</i>			7614	6		1359 54	
	"	687	50	0		76 00	
	"	688	50	0		76 00	
	"	689	50	0		76 00	
	"	690	20	0		10 40	
<i>Ad. Van Horne</i>	"	716	54	0		28 08	
<i>C.P.R. Ruelle.</i>			121	6		63 18	<i>C.P.R.</i>
	"	1038	110	0		57 20	
	"	1039	50	0		76 00	
	"	1040	50	0		76 00	
	"	1041	50	0		76 00	
	"	1042	50	0		76 00	
	"	1043	50	0		76 00	
	"	1044	50	0		76 00	
	"	1045	50	0		76 00	
	"	1046	50	0		76 00	
<i>Corporation.</i>	"	1057	268	0		139 86	
<i>Total</i>			3738	0		1943 76	

Montréal, le 1^{er} août 1907

Préparé par:
Supérieur de la Ville St. Louis



P49/C5,38



VILLE DE *St. Louis*

15

COMTE D'HOCHELAGA, P. Q.

Bureau

RÉPARTITION DU COÛT DES ÉGOUTS DE LA VILLE.
à l'exclusion du coût du système de pompage.

RUE *Vauvergne* (de *St. Laurent à Mauee*.)

Répartition du coût de l'égout en *Brique* de *3' x 2'*, de dimensions intérieures, suivant REGLEMENTS Municipaux en vigueur.

NOMS DES PROPRIETAIRES	Nos. du Cadastre		Fronts des lots en mesures anglaises		Taux de la répartition par pied de front	Montant de la répartition pour chacun des lots ou parties de lots.	REMARQUES
	Nos. Primitifs	Nos. de Subd.	Pieds	Pouces			
<i>Côté Nord</i>							
	330		86	6	<i>453</i>	391.84	
	331		86	6	"	391.84	
	406		107	8	"	487.70	
	407		85	0	"	385.05	<i>approximation</i>
	408		85	0	"	385.05	<i>do - - -</i>
	409		69	4	"	314.07	
	410		69	4	"	314.06	
	411		69	4	"	314.07	
	412		69	4	"	314.06	
<i>Rue St Urbain</i>							
	716		57	9	"	261.60	
	717		57	9	"	261.61	
	718		57	9	"	261.61	
	719		57	9	"	261.61	
	720		57	0	"	249.15	<i>approximation</i>
	721		57	0	"	240.09	<i>do - - -</i>
<i>@ Reporter</i>			1067	0	"	6227.51 4833.51	

Rue Van Horne (suite)

NOMS DES PROPRIETAIRES	Nos. du Cadastre		Fronts des lots en mesures anglaises		Taux de la répartition par pied de front	Montant de la répartition pour chacun des lots ou parties de lots.	REMARQUES
	Nos. Primitifs	Nos. de Subd.	Pieds	Pouces			
<u>Reports</u>			106	0		4833 51	
	11	722	52	8	4.53	238 58 ✓	
	"	723	52	8	"	238 58 ✓	
	"	724	52	8	"	238 58 ✓	
	"	949	52	8	"	235 58 ✓	
	"	950	52	8	"	238 58	Approximation
	"	951	41	4	"	187 24 ✓	
	"	952	36	3	"	164 21	
	12	22-76	55	0	"	249 15	
	12	22-75	60	0	"	271 80	
<u>Rue Maune</u>							
<u>Cote Sud</u>							
	11	326	29	3	"	132 50	
	"	327	29	3	"	132 50	
	"	328	103	0	"	466 59	Approximation (calcul)
<u>Ruelle</u>							
	11	402	48	6	"	219 71	
	"	403	63	0	"	335 39	
<u>Rue Clarke</u>							
	11	542	97	3	"	315 24	120.3
<u>Ruelle</u>							
	11	562	88	8	"	401 66	133.7
<u>Rue St Urbain</u>							
	11	690	65	7	"	277 10	115.7
<u>Ruelle</u>							
	11	714	53	5	"	341 97	163.5
<u>Rue Waverley</u>							
	11	846	46	4	"	309 89	92.8
<u>Ruelle</u>							
<u>@ Reporter</u>			2120	2		\$96 04 36 ✓	

VILLE DE St. Louis

Bureau

COMTE D'HOCHELAGA, P. Q.

RÉPARTITION DU COÛT DES ÉGOUTS DE LA VILLE.
Coût du système de pompage exclusivement.

RUE Van Horne (de St. Laurent à Mance)

Répartition du coût de l'égout en _____ de _____, de dimensions intérieures, suivant REGLEMENTS Municipaux en vigueur.

NOMS DES PROPRIETAIRES	Nos. du Cadastre		Fronts des lots en mesures anglaises		Taux de la répartition par pied de front	Montant de la répartition pour chacun des lots ou parties de lots.	REMARQUES
	Nos. Primitifs	Nos. de Subd.	Pieds	Pouces			
<i>Côté Nord</i>							
	11	330	86	6	\$ 0.52	44 98	
	"	331	86	6	"	44 98	
	"	406	107	8	"	55 99	
	"	407	85	0	"	44 20	
	"	408	85	0	"	44 20	
	"	409	69	4	"	36 05	
	"	410	69	4	"	36 05	
	"	411	69	4	"	36 05	
	"	412	69	4	"	36 06	
<i>Rue St. Urbain</i>							
	11	716	57	9	"	30 03	
	"	717	57	9	"	30 03	
	"	718	57	9	"	30 03	
	"	719	57	9	"	30 03	
	"	720	55	0	"	28 60	
	"	721	53	0	"	27 56	
	<i>a Reporter</i>		1067 0			\$ 554 84	

P49/C5,38

1 2 3 4 5 6 7 8

Rue Van Horne (suite)

NOMS DES PROPRIETAIRES	Nos. du Cadastre		Fronts des lots en mesures anglaises		Taux de la répartition par pied de front	Montant de la répartition pour chacun des lots ou parties de lots.	REMARQUES
	Nos. Primitifs	Nos. de Subd.	Pieds	Pouces			
<u>Reports</u>			1067	0		554 84	
	11	722	52	8	0.52	27 39	
	"	723	52	8	"	27 39	
	"	724	52	8	"	27 39	
	"	949	52	8	"	27 39	
	"	950	52	8	"	27 38	
	"	951	41	4	"	31 49	
	"	952	36	3	"	18 85	
	12-22	76	55	0	"	38 60	
	"	"	75	60	"	31 20	Rue Mancee.
<u>Rue Mancee</u>							
<u>Cote' Sud</u>							
	11	326	29	3	"	15 21	
	"	327	29	3	"	15 21	
	"	328	103	0	"	53 56	
<u>Ruelle.</u>							
	11	402	48	6	"	25 22	
	"	403	63	0	"	32 76	
<u>Rue Clarke</u>							
	11	542	70	3	"	36 53	
<u>Ruelle</u>							
	11	562	88	8	"	46 11	
<u>Rue St. Hubert</u>							
	11	690	65	7	"	34 10	
<u>Ruelle.</u>							
	11	714	53	5	"	27 78	
<u>Rue Maerley</u>							
	11	846	46	4	"	24 09	
<u>a Reporter</u>			2120	2		1102 49	

12

Rue Van Horne (suite)

NOMS DES PROPRIETAIRES	Nos. du Cadastre		Fronts des lots en mesures anglaises		Taux de la répartition par pied de front	Montant de la répartition pour chacun des lots ou parties de lots.	REMARQUES
	Nos. Primitifs	Nos. de Subd.	Pieds	Pouces			
Reposts	11	872	2120	2	0.52	1102 49 24 01	
Rue St. Georges	11	947	55	6		39 86	
	12	22.9	55	0		28 60	
Rue Maun							
Totaux			2277	0		\$ 1184 04	

Montreal 1^{er} Août 1907

Préparé par:

Superieur de la ville de St. Louis

16 1/2

VILLE DE St. Louis

Bureau
O.K.

COMTE D'HOCHELAGA, P. Q.

RÉPARTITION DU COÛT DES ÉGOUTS DE LA VILLE.
a l'exclusion du coût du système de pompage.

RUE Waverley (de Bernard à Van Horne -)

Répartition du coût de l'égout en Drain de 3' x 2', de dimensions intérieures, suivant REGLEMENTS Municipaux en vigueur.

NOMS DES PROPRIETAIRES	Nos. du Cadastre		Fronts des lots en mesures anglaises		Taux de la répartition par pied de front	Montant de la répartition pour chacun des lots ou parties de lots.	REMARQUES
	Nos. Primitifs	Nos. de Subd.	Pieds	Pouces			
<u>Cote Est</u>	11	692	47	0 ✓	4.53	212 91	
	"	693	50	0 ✓	"	226 50	
	"	694	50	0 ✓	"	226 50	
	"	695	50	0 ✓	"	226 50	
	"	696	50	0 ✓	"	226 50	
	"	697	50	0 ✓	"	226 50	694
	"	698	50	0 ✓	"	226 50	277.4
	"	699	50	0 ✓	"	226 50	
	"	700	50	0 ✓	"	226 50	
	"	701	50	0 ✓	"	226 50	
	"	702	50	0 ✓	"	226 50	
	"	703	50	0 ✓	"	226 50	
	"	704	50	0 ✓	"	226 50	
	"	705	50	0 ✓	"	226 50	1387 122 272.7
"	706	50	0 ✓	"	226 50	644 694 272.4	
"	707	50	0 ✓	"	226 50		
"	708	50	0 ✓	"	226 50		
"	709	50	0 ✓	"	226 50		
<u>@ Reporter</u>			<u>397</u>	<u>0</u>		<u>4063 41</u>	

P49/C5,38

1 2 3 4 5 6 7 8

Rue Waverley (suite)

NOMS DES PROPRIETAIRES	Nos. du Cadastre		Fronts des lots en mesures anglaises		Taux de la répartition par pied de front	Montant de la répartition pour chacun des lots ou parties de lots.	REMARQUES
	Nos. Primitifs	Nos. de Subd.	Pieds	Pouces			
<i>Repart</i>			897	0		4063 41	
	11	710	50	0	4.53	226 50	
	"	711	50	0	"	226 50	
	"	712	50	0	"	226 50	
	"	713	50	0	"	226 50	
	"	714	86	0	"	389 58	
<i>Rue Van Horne</i>							
<i>Côté Ouest</i>							
	11	822	47	0	"	212 91	
	"	823	50	0	"	226 50	
	"	824	50	0	"	226 50	
	"	825	50	0	"	226 50	
	"	826	50	0	"	226 50	
	"	827	50	0	"	226 50	
	"	828	50	0	"	226 50	
	"	829	50	0	"	226 50	
	"	830	50	0	"	226 50	
	"	831	50	0	"	226 50	
	"	832	50	0	"	226 50	
	"	833	50	0	"	226 50	
	"	834	50	0	"	226 50	
	"	835	50	0	"	226 50	
	"	836	50	0	"	226 50	
	"	837	50	0	"	226 50	
	"	838	50	0	"	226 50	
	"	839	50	0	"	226 50	
	"	840	50	0	"	226 50	
	"	841	50	0	"	226 50	
	"	842	50	0	"	226 50	
<i>@Repart</i>			2230	0		10101 90	

Rue Warley (suite)

NOMS DES PROPRIETAIRES	Nos. du Cadastre		Fronts des lots en mesures anglaises		Taux de la répartition par pied de front	Montant de la répartition pour chacun des lots ou parties de lots.	REMARQUES
	Nos. Primitifs	Nos. de Subd.	Pieds	Pouces			
<i>Reparte</i>			2230	0		10101 90	
	11	843	50	0	4.53	226 50	
	"	844	50	0	"	226 50	
	"	845	50	0	"	226 50	
	"	846	31	0	"	140 43	
<i>Arrière au Horn</i>							
<i>Total</i>			2411	0		10921 83	

Montreal, le 1^{er} août 1907

Préparé par:

(Révisé) J. Guillet-Davis

Ingénieur de la Ville de St. Louis

VILLE DE *St. Louis.*

Bureau

COMTE D'HOCHELAGA, P. Q.

RÉPARTITION DU COÛT DES ÉGOUTS DE LA VILLE.
Coût du système de pompage et d'assainissement

RUE *Waverley* (de *Bernard* à *Vau Home*)

Répartition du coût de l'égout en _____ de _____, de dimensions intérieures, suivant REGLEMENTS Municipaux en vigueur.

NOMS DES PROPRIETAIRES	Nos. du Cadastre		Fronts des lots en mesures anglaises		Taux de la répartition par pied de front	Montant de la répartition pour chacun des lots ou parties de lots.		REMARQUES
	Nos. Primitifs	Nos. de Subd.	Pieds	Pouces				
<i>Côté Est.</i>		11 692	47	0	0.52	24	44	
		" 693	50	0	"	26	00	
		" 694	50	0	"	26	00	
		" 695	50	0	"	26	00	
		" 696	50	0	"	26	00	
		" 697	50	0	"	26	00	
		" 698	50	0	"	26	00	
		" 699	50	0	"	26	00	
		" 700	50	0	"	26	00	
		" 701	50	0	"	26	00	
		" 702	50	0	"	26	00	
		" 703	50	0	"	26	00	
		" 704	50	0	"	26	00	
		" 705	50	0	"	26	00	
		" 706	50	0	"	26	00	
		" 707	50	0	"	26	00	
	" 708	50	0	"	26	00		
	" 709	50	0	"	26	00		
<i>@ Reposter</i>			897	0		466	44	

P49/C5,38

1 7 3



Rue Waverley (suite)

NOMS DES PROPRIETAIRES	Nos. du Cadastre		Fronts des lots en mesures anglaises		Taux de la répartition par pied de front	Montant de la répartition pour chacun des lots ou parties de lots.		REMARQUES
	Nos. Primitifs	Nos. de Subd.	Pieds	Pouces				
<i>Repas de</i>			897	0		466	44	
	//	710	50	0	0.52	26	00	
	"	711	50	0	"	26	00	
	"	712	50	0	"	26	00	
	"	713	50	0	"	26	00	
	"	714	86	0	"	44	72	
<i>Rue Van Horne</i>								
<i>Côté Ouest.</i>								
	//	822	47	0	"	24	44	
	"	823	50	0	"	26	00	
	"	824	50	0	"	26	00	
	"	825	50	0	"	26	00	
	"	826	50	0	"	26	00	
	"	827	50	0	"	26	00	
	"	828	50	0	"	26	00	
	"	829	50	0	"	26	00	
	"	830	50	0	"	26	00	
	"	831	50	0	"	26	00	
	"	832	50	0	"	26	00	
	"	833	50	0	"	26	00	
	"	834	50	0	"	26	00	
	"	835	50	0	"	26	00	
	"	836	50	0	"	26	00	
	"	837	50	0	"	26	00	
	"	838	50	0	"	26	00	
	"	839	50	0	"	26	00	
	"	840	50	0	"	26	00	
	"	841	50	0	"	26	00	
	"	842	50	0	"	26	00	
<i>@ Repas de</i>			2230	0		1159	60	

Que Waverley (suite).

NOMS DES PROPRIETAIRES	Nos. du Cadastre		Fronts des lots en mesures anglaises		Taux de la répartition par pied de front	Montant de la répartition pour chacun des lots ou parties de lots.	REMARQUES
	Nos. Primitifs	Nos. de Subd.	Pieds	Pouces			
Repaske			2230	0		1159 60	
"	843		50	0	0.52	26 00	
"	844		50	0	"	26 00	
"	845		50	0	"	26 00	
"	846		31	0	"	16 12	
Avenue Van Horne							
Totaux			2411	0		1253 72	

Montréal le 1^{er} Août 1907

Préparé par
 Ripet & J. Coutelvaux
 Ingénieurs de la Ville St Louis

Avenue Van Horne

11-846		11-714
-845		--713
-844		--712
-843		--711
-842		--710
-841		--709
-840		--708
-839		--707
-838		--706
-837		--705
-836		--704
-835		--703
-834		--702
-833		--701
-832		--700
-831		--699
-830		--698
-829		--697
-828		--696
-827		--695
-826		--694
-825		--693
-824		11-692
-823		
-822		

*Rue
Maverley*

Rue Bernard

P49/C5,38

1 7 6

1 2 3 4 5 6 7 8

VILLE DE St Louis.

COMTE D'HOCHELAGA, P. Q.

RÉPARTITION DU COÛT DES ÉGOUTS DE LA VILLE.
à l'exclusion du coût du système de pompage.

RUE Beaubien (de Manabà à Sanguin —)

Répartition du coût de l'égout en bois de 3x2', de dimensions intérieures, suivant REGLEMENTS Municipaux en vigueur.

NOMS DES PROPRIETAIRES	Nos. du Cadastre		Fronts des lots en mesures anglaises		Taux de la répartition par pied de front	Montant de la répartition pour chacun des lots ou parties de lots.	REMARQUES
	Nos. Primitifs	Nos. de Subd.	Pieds	Pouces			
<u>Côté Nord.</u>							
Ville de St. Louis	10	1204	24	0	4.59	108 72	
" " "	"	1205	24	0	"	108 72	
" " "	"	1206	24	0	"	108 72	
" " "	"	1207	25	0	"	113 25	
" " "	"	1208	25	0	"	113 25	
" " "	"	1209	25	0	"	113 25	
Maxime Lesage	"	1210	25	0	"	113 25	
" " "	"	1211	24	0	"	108 72	
" " "	"	1212	24	0	"	108 72	
<u>Rue St. Dominique</u>							
Rosario Deryf.	10	1286	24	0	"	108 72	
" " "	"	1287	24	0	"	108 72	
" " "	"	1288	24	0	"	108 72	
Louis Beaubien	"	1289	24	0	"	108 72	
" " "	"	1290	24	0	"	108 72	
" " "	"	1291	24	0	"	108 72	
" " "	"	1292	24	0	"	108 72	
Armand Casgrain							
@ Reportel.							
			388 0			1757 64	

Rue Beaubien (suite)

NOMS DES PROPRIETAIRES	Nos. du Cadastre		Fronts des lots en mesures anglaises		Taux de la répartition par pied de front	Montant de la répartition pour chacun des lots ou parties de lots.	REMARQUES
	Nos. Primitifs	Nos. de Subd.	Pieds	Pouces			
<i>Report.</i>			388	0		1757 64	
Abondius O'Ronne	10	1364	24	0	4.53	108 72	
Louis Beaubien	"	1365	24	0	"	108 72	
"	"	1366	23	0	"	104 19	
"	"	1367	23	0	"	104 19	
Wm C. Maxwell	"	1368	23	0	"	104 19	
Joseph Brignon	"	1369	23	0	"	104 19	
"	"	1370	24	0	"	108 72	
<i>Avenue de Gaspé</i>							
Arthur Prault	10	1442	23	0	"	104 19	
"	"	1443	23	0	"	104 19	
Louis Beaubien	"	1444	23	0	"	104 19	
"	"	1445	22	0	"	199 66	
Israhim Fiebt	"	1446	23	0	"	104 19	
Alphons Bilodeau	"	1447	23	0	"	104 19	
Godefroy Bilodeau	"	1448	23	0	"	104 19	
<i>Avenue Alma</i>							
Coûteaux pour Eug. Dufault	10	1520	35	0	"	158 55	
J. A. Sylvestre	"	1521	35	3	"	159 68	
<i>Côté Sud</i>							
H. Max Brignon	10	810-1	13	0			
"	"	811-1	26	0			
"	"	812-1	26	0			
"	"	813-1	25	0	"	271 80	
Institution des Dourd. Muet	"	814-2	7	0			
<i>Ruelle</i>							
Institution des Dourd. Muet	10	815-1	23	0			
"	"	816-1	25	0			
"	"	817-1	26	0	"	226 50	
"	"	818-1	12	0			
<i>Reportes</i>			892	3		4041 89	

Rue Beaubien (suite)

NOMS DES PROPRIETAIRES	Nos. du Cadastre		Fronts des lots en mesures anglaises		Taux de la répartition par pied de front	Montant de la répartition pour chacun des lots ou parties de lots.	REMARQUES
	Nos. Primitifs	Nos. de Subd.	Pieds	Pouces			
Report			892	3		4041 89	
Rue St. Dominique							
Institution Howard	10	858-1	27	0	4.53	172 14	
"	"	859-1	24	0			
Ruelle							
Institution des Dames	10	860-1	24	0	"	172 14	
"	"	861-1	24	0			
Avenue Casgrain							
Louis Beaubien	10	901	24	0	"	108 72	
"	"	901A	24	0			
"	"	902	23	0	"	104 19	
10 m. O'Meara	"	902A	23	0			
"	"	903	23	0	"	104 19	
"	"	903A	23	0			
"	"	904	24	0	"	108 72	
"	"						
Avenue de Caspi							
Louis Beaubien	10	944	23	0	"	104 19	
Joseph Cascon	"	944A	23	0			
Cerest Cascon	"	945	23	0	"	104 19	
Joseph Perron	"	945A	22	0			
Pierre Beaubien	"	946	23	0	"	104 19	
Alphonse Bilodeau	"	946A	23	0			
"	"	947	23	0	"	104 19	
"	"						
Avenue Alma							
Mae Simoneau	10	967	35	0	"	158 55	
Carlina Monahan	"	990	35	4 1/2			
Total			1362	7		6172 69	

Montreal, le 1^{er} Août

1907
 (siqui) J. P. Poirier
 J. C. V. V.
 Ingénieur de la Ville de St. Louis.

VILLE DE *St. Louis*

Bruce

COMTE D'HOCHELAGA, P. Q.

RÉPARTITION DU COÛT DES ÉGOUTS DE LA VILLE.
Coût du système de pompage et cloaciers

RUE *Beaubien* (de *St Laurent* à *Sanguin*)

Répartition du coût de l'égout en _____ de _____, de dimensions intérieures, suivant REGLEMENTS Municipaux en vigueur.

NOMS DES PROPRIETAIRES	Nos. du Cadastre		Fronts des lots en mesures anglaises		Taux de la répartition par pied de front	Montant de la répartition pour chacun des lots ou parties de lots.	REMARQUES	
	Nos. Primitifs	Nos. de Subd.	Pieds	Pouces				
<i>Côté Nord</i>	10	1204	24	0	0.52	12 48		
	"	1205	24	0	"	12 48		
	"	1206	24	0	"	12 48		
	"	1207	25	0	"	13 00		
	"	1208	25	0	"	13 00		
	"	1209	25	0	"	13 00		
	"	1210	25	0	"	13 00		
	"	1211	24	0	"	12 48		
	"	1212	24	0	"	12 48		
	<i>Rue St. Dominique</i>	10	1286	24	0	"	12 48	
		"	1287	24	0	"	12 48	
		"	1288	24	0	"	12 48	
"		1289	24	0	"	12 48		
"		1290	24	0	"	12 48		
"		1291	24	0	"	12 48		
"		1292	24	0	"	12 48		
<i>a reporter</i>			388	0		201 76		

P49/C5,38

1 2 3 4 5 6 7 8

Beaubien (suite)

NOMS DES PROPRIETAIRES	Nos. du Cadastre		Fronts des lots en mesures anglaises		Taux de la répartition par pied de front	Montant de la répartition pour chacun des lots ou parties de lots.		REMARQUES
	Nos. Primitifs	Nos. de Subd.	Pieds	Pouces				
<i>Reporte</i>			<i>388</i>	<i>0</i>		<i>201</i>	<i>76</i>	
<i>Ave. Casgrain</i>								
	<i>10</i>	<i>1364</i>	<i>24</i>	<i>0</i>	<i>0.52</i>	<i>12</i>	<i>48</i>	
	<i>"</i>	<i>1365</i>	<i>24</i>	<i>0</i>	<i>"</i>	<i>12</i>	<i>48</i>	
	<i>"</i>	<i>1366</i>	<i>23</i>	<i>0</i>	<i>"</i>	<i>11</i>	<i>96</i>	
	<i>"</i>	<i>1367</i>	<i>23</i>	<i>0</i>	<i>"</i>	<i>11</i>	<i>96</i>	
	<i>"</i>	<i>1368</i>	<i>23</i>	<i>0</i>	<i>"</i>	<i>11</i>	<i>96</i>	
	<i>"</i>	<i>1369</i>	<i>23</i>	<i>0</i>	<i>"</i>	<i>11</i>	<i>96</i>	
	<i>"</i>	<i>1370</i>	<i>24</i>	<i>0</i>	<i>"</i>	<i>12</i>	<i>48</i>	
<i>Ave. de Caspe'</i>								
	<i>10</i>	<i>1442</i>	<i>23</i>	<i>0</i>	<i>"</i>	<i>11</i>	<i>96</i>	
	<i>"</i>	<i>1443</i>	<i>23</i>	<i>0</i>	<i>"</i>	<i>11</i>	<i>96</i>	
	<i>"</i>	<i>1444</i>	<i>23</i>	<i>0</i>	<i>"</i>	<i>11</i>	<i>96</i>	
	<i>"</i>	<i>1445</i>	<i>22</i>	<i>0</i>	<i>"</i>	<i>11</i>	<i>44</i>	
	<i>"</i>	<i>1446</i>	<i>23</i>	<i>0</i>	<i>"</i>	<i>11</i>	<i>96</i>	
	<i>"</i>	<i>1447</i>	<i>23</i>	<i>0</i>	<i>"</i>	<i>11</i>	<i>96</i>	
	<i>"</i>	<i>1448</i>	<i>23</i>	<i>0</i>	<i>"</i>	<i>11</i>	<i>96</i>	
<i>Ave. Alma</i>								
	<i>10</i>	<i>1520</i>	<i>35</i>	<i>0</i>	<i>"</i>	<i>18</i>	<i>20</i>	
	<i>"</i>	<i>1551</i>	<i>35</i>	<i>3</i>		<i>18</i>	<i>33</i>	
<i>Rue Sauguenie</i>								
<i>Côté Sud</i>								
	<i>10</i>	<i>810-1</i>	<i>60</i>	<i>0</i>	<i>"</i>	<i>31</i>	<i>20</i>	
	<i>"</i>	<i>811-1</i>						
	<i>"</i>	<i>812-1</i>						
	<i>"</i>	<i>813-1</i>						
	<i>"</i>	<i>814-2</i>						
<i>Reporte</i>			<i>842</i>	<i>3</i>		<i>437</i>	<i>97</i>	

Beaubien (suite)

NOMS DES PROPRIETAIRES	Nos. du Cadastre		Fronts des lots en mesures anglaises		Taux de la répartition par pied de front	Montant de la répartition pour chacun des lots ou parties de lots.	REMARQUES
	Nos. Primitifs	Nos. de Subd.	Pieds	Pouces			
<u>Ruelle</u> <i>Leports</i>			842-3			437 97	
	10-815-1		50	0	0.52	26 00	
	"-816-1						
	"-817-1						
	" 818-1						
<u>Rue St. Dominique</u>	10-858-1		38	0	"	19 76	
	"-859-1						
<u>Ruelle</u>	10-860-1		38	0	"	19 76	
	" 861-1						
<u>Av. Casgrain</u>	10-901		24	0	"	12 48	
	" 901 ^A		24	0	"	12 48	
	" 902		23	0	"	11 96	
	" 902 ^A		23	0	"	11 96	
	" 903		23	0	"	11 96	
	" 903 ^A		23	0	"	11 96	
	" 904		24	0	"	12 48	
<u>Av. de Caspi</u>	10-944		23	0	"	11 96	
	" 944 ^A		23	0	"	11 96	
	" 945		23	0	"	11 96	
	" 945 ^A		22	0	"	11 44	
	" 946		23	0	"	11 96	
	" 946 ^A		23	0	"	11 96	
	" 947		23	0	"	11 96	
<i>a Reporter</i>			1292-3			671 97	

P49/C5,38

1 8 2

1 2 3 4 5 6 7 8

Beaubien (suite)

NOMS DES PROPRIETAIRES	Nos. du Cadastre		Fronts des lots en mesures anglaises		Taux de la répartition par pied de front	Montant de la répartition pour chacun des lots ou parties de lots.		REMARQUES
	Nos. Primitifs	Nos. de Subd.	Pieds	Pouces				
<i>Reporte</i>			<i>1292</i>	<i>- 0</i>		<i>671</i>	<i>97</i>	
<i>Ave. Alma</i>								
	<i>10</i>	<i>967</i>	<i>35</i>	<i>0</i>	<i>0.52</i>	<i>18</i>	<i>20</i>	
	<i>"</i>	<i>990</i>	<i>35</i>	<i>4</i>	<i>"</i>	<i>18</i>	<i>37</i>	
<i>Rue Saquinet</i>								
<i>Total</i>			<i>1362</i>	<i>- 7</i>		<i>708</i>	<i>54</i>	

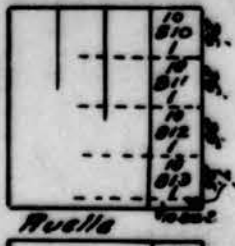
Montreal, le 1^{er} avril 1907

(signé) J. Campbell
Ingenieur de la Ville


Préparé par:

M. Louis

Rue St. Laurent.



10-1204
--1205
--1206
--1207
--1208
--1209
--1210
--1211
--1212



Rue St. Dominique



10-1286
--1287
--1288
--1289
--1290
--1291
--1292

Avenue Casgrain

10-901
--901A
--902
--902A
--903
--903A
--904

10-1364
--1365
--1366
--1367
--1368
--1369
--1370

Avenue de Gaspé

10-944
--944A
--945
--945A
--946
--946A
--947

10-1442
--1443
--1444
--1445
--1446
--1447
--1448

Avenue Alma



Avenue Sanguinet.

Jan 1907 Ville de St. Louis

Calculs pour établir le taux uniforme de répartition
 (par pied de front, du coût des égouts construits et à construire)
 sur le versant nord de la Ville St. Louis

Principalement Contrat Bastien

Le coût total des égouts compris
 dans le contrat Bastien juillet
 1905 (sans frais d'ingénieur) est de
 — Pour trouver la part de ce
 \$566712.²⁰ qu'il y aura à répartir
 sur les propriétaires résidents
 suivant le règlement 106 il
 faut décider :

✓ \$566712.²⁰

- | | |
|---|------------|
| 1 ^o Les manholes — 807 sq. @ \$8 ²⁵ | 6657.75 |
| 2 ^o Les couvercles de manholes 31 @ 12 ⁵⁰ | 3887.50 |
| | * 10545.25 |
| 3 ^o La différence entre le coût des égouts collecteurs et le coût d'un égout commun de 3' x 2', soit : | |
| a Rue St. Laurent du chemin du cauld à Stanley - égout de 5'0" | |
| 452 ² / ₃ sq. @ \$40 ⁰⁰ moins \$23 ⁰⁰ = \$17 ⁰⁰ | 30328.22 |
| b do — do — de Stanley à Suzanne - égout de 3' rond | |
| 149 ² / ₃ sq. @ \$33 ⁰⁰ moins \$15 ⁰⁰ = \$18 ⁰⁰ | 2693.88 |
| c Rue Clarke de Stanley à Beaumont, égout de 4' rond | |
| 74 ¹ / ₃ sq. @ \$38 ⁰⁰ moins \$17 ⁰⁰ = \$21 ⁰⁰ | 3047.53 |
| d Rue Suzanne de St. Laurent à de Caspe' - égout de 3' rond | |
| 244 sq. @ \$23 ⁰⁰ moins \$20 ⁰⁰ = \$3 ⁰⁰ | 732.00 |

a Reporter — * 47346.88 566712.20

Reports		4734688	566712.20
e	Rue Beaumont de Clarke à St. Urbain, égout de 4' x 4'		
	94 rgs. à 45 ⁰⁰ moins 15 ⁰⁰ = 30 ⁰⁰		2820.00
f	do — do de St. Urbain à St. Georges, égout de 3'4" x 3'4"		
	200 2/3 rgs. à 40 ⁰⁰ — 15 ⁰⁰ = 25 ⁰⁰		5016.50
g	do — do — de St. Georges à Maize, égout de 3' x 3'		
	74 1/2 rgs. @ 26 ⁰⁰ moins 15 ⁰⁰ = 11 ⁰⁰		817.63
h	Rue Stanley de St. Laurent à Clarke - égout de 4' x 4'	5600101	
	84 1/2 rgs. à 38 ⁰⁰ moins 21 ⁰⁰ = 17 ⁰⁰		3120.21
	Où montant à reporter (Contrat Bastien) dans frais d'ingénieur		59121.22
			<u>507590.98</u>

Deuxièmement —

Égouts du versant nord de la ville non compris dans le Contrat Bastien.

(A) Partie montrée au plan général des égouts c'est-à-dire la partie desservant les terrains subsidiaires cadastralement:

<u>Rue Hutchison (Benoit à Montigny)</u>			
143 rgs. de 3' x 2'	égout	@ 24 ⁰⁰	25032.00
do — do —	de C.M. aux limites.		
296 2/3 rgs. de 3' x 2'		@ 14 ⁰⁰	4153.24
<u>Rue de Gaspé (du ch. du Sauff. vers le sud)</u>			
160 rgs. de 3' x 2'		@ 15 ⁰⁰	2400.00
<u>Hotel de Ville (do — do)</u>			
160 rgs. de 3' x 2'		@ 15 ⁰⁰	2400.00

(B) Terrains non subsidiaires à reporter

33985.24

	Repart	33985.24	
	Rue Clarke (prolongée au limite. N.O.)		
134	sq. de 3'x2'	@ 21 ⁰⁰	2814.00
	Rue Lennox (do — do.)		
141	sq. de 3'x2'	@ 21 ⁰⁰	2961.00
	St. Claire (do — do.)		
145	sq. de 3'x2'	@ 21 ⁰⁰	3045.00
	Alexandra (do — do.)		
150	sq. de 3'x2'	@ 21 ⁰⁰	3150.00
			<u>45955.24</u>

De ces deux dernieres parties (A) et (B), pour obtenir le montant repartissable, il faut deduire:

1 ^o	84 sq. de manholes @ 8 ²⁵	693.00	
2 ^o	36 courbes " @ 12 ⁵⁰	450.00	
3 ^o	La moitié du coût de l'épout		
	de la Rue Hutchison de Bernard		
	à Atlatégu, cette moitié étant		
	payable par le Née d'outremer		
	comme il a été fait pour l'épout de		
	Construction de la Rue Hutchison		
	soit $\frac{25032.00}{2}$	=	<u>12516.00</u>
			13659.00

Donc balance repartissable, sans frais d'Impieusement

\$ 32296.24

Montréal 1^{er} Avril 1907

[Signature]
 Insp. Ville de Montréal

Reçu

Egouts au Contrat Baetien, versant nord, sans frais d'ingénieur
 Frais d'ingénieur 5%

	566712.20	
	<u>28335.61</u>	595047.81

Egouts versant nord, ~~de~~ descendant des terrains subdivisés, mais non compris dans le contrat Baetien
 Frais d'ingénieur 5%

	33980.24	
	<u>1699.26</u>	35684.50

Egouts versant nord partie sur territoire non ^{encore} subdivisé
 Frais d'ingénieur 5%

	11970.00	
	<u>598.50</u>	12568.50
<u>Graud Total</u>		<u>\$643300.81</u>

A déduire: D'immurement

1° Marchés et Cours des de Marché Contrat Baetien * 10545.75

2° Marchés & Cours des de Marché des égouts compris dans le titre "Deuxièmement" * 1143.00

3° Différence entre le coût des collecteurs & le coût d'un égout commun de 3x2' 48575.97

4° La moitié du coût de l'égout de la Rue Hutchison; cette moitié payable par autrement, comme il est dit au titre "Deuxièmement" 12516.00

<u>\$72780.22</u>	
3639.01	\$76419.23
	<u>\$566881.58</u>

Frais d'ingénieur 5%
 Balance totale à répartir sur les propriétaires de propriétés à la Ville en 1906 années avec intérêt au taux de 6% l'an.

Les fronts imposables ont un développement total de 125139.75 pieds, ce qui donne comme taxe par pied de front de $\frac{566881.58}{125139.75} = \underline{\underline{\$4.53}}$

1^{er} Août 1907

Ing. Ville de St Louis

Ville St. Louis

Répartition du Système de
Pompes des égouts

<u>Contrat Bastien</u>		
Pomp. Pip, well etc	13852.00	
Pompes, machineries,		
lignes de tuyaux etc	34298.00	
Station	6181.00	
Rechtateurs overflow	<u>3084.00</u>	57415 00
Flotteur pour puits r'appeetés, évalués @,		250.00
"Manhole" Com Bernard St. Laurent		<u>150.00</u>
		57815 00
Frais d'Ingénieur 5% sur ds,		<u>2890.75</u>
		\$ 60705 75

<u>Par la Corporation</u>		
Addition à la Station des pompes		# 830.00
<small>pour l'égout n° 25</small>		
Contrat de Clercy pour machineries etc.	3100 88	
<small>Cout du site, tenance architecte de l'Hyd. de la Ville</small>	<u>1200 00</u>	
		\$ 5030 00
Frais d'Ingénieur sur ds.		251 50
Total à répartir		\$ 5281 50
		<u>\$ 65987 25</u>

Le front total de fronts imposables dans la ville St. Louis est de 125139.75 pds. Pour répartir les frais du système de pompes on doit ajouter le front sur la côte ouest de la rue Hutchison, de Bernard à Athabaska, soit 2920.75 pds. Ceci donne pour total 128060, par conséquent le taux par pied de front sera $\frac{65987.25}{128060} = 0.516$

terrain du Pumping Station
cont. 1100'

0.52

128060 Montréal 1^{er} Avril 1907

Avec Station (terrain) = 0.52

Inf. Ville de St. Louis

Jan 1907

Part de la Ville pour ce qui se rapporte au Contrat Bostien seulement, d'après les réglemens municipaux en force

Travaux manuels couverts de clo.,
Différence entre le coût des agents collecteurs et le coût d'un agent de 3x2'.

10545.25
48575.97
59121.22
2956.06
62077.28

Frais d'ingénieur par mètre.

Travaux de chemins de fer à être payés par la Ville et après les réglemens en vigueur Rue St. Urbain (pié de sautoir) 2 traçages

938 P^{ts} de front @ 453 4249.14
An. du lare (pié de sautoir)
212 P^{ts} de front @ 453 960.36
Rue Beaumont 2 traçages
336 P^{ts} de front @ 453 1522.08

Part totale de la Ville 68808.86

Dans le Contrat en question payable mensuellement en 40 paiements annuels avec intérêt à 5% par an.

Montreal 1^{er} avril 1907

Inf. V. Levesque

Ville St. Louis

~~Cont.~~
Quantités approximatives des
ouvrages d'égouts à exécuter sur
le travaux Nord de la ville. - en entier.

<u>Rue Daquin</u> (St. Charles à Joliette)				
1334	1780 yds. d'égout 3:2	@ 24 ⁰⁰	✓	\$ 32016.00
<u>Rue Allen</u> (St. Charles à Joliette)				
1180	1780 yds. d'égout 3:2	@ 23 ⁰⁰	✓	\$ 27140.00
<u>de Beapi</u> (St. Charles à Joliette)				
1180	1780 yds. d'égout 3:2	@ 22 ⁰⁰	✓	\$ 25960.00
<u>Casgrain</u> (St. Charles à Joliette)				
1133	1780 yds. d'égout 3:2	@ 22 ⁰⁰	✓	\$ 24926.00
<u>St. Dominique</u> (St. Charles à Joliette)				
1685	1780 yds. d'égout 3:2	@ 20 ⁰⁰	✓	\$ 33700.00
<u>Rue St. Laurent</u>				
452 1/2	1780 yds. d'égout 5:0	@ 90 ⁰⁰	✓	\$ 40739.40
149 2/3	" " 3:0	@ 33 ⁰⁰	✓	\$ 4938.78
109 1/3	" " 3:2	@ 22 ⁰⁰	✓	\$ 24148.92
				\$ 69826.70
<u>Rue Clarke</u>				
1 ^o de 4980 à Van Horne				
233 1/2	1780 yds. d'égout 3:2	@ 22 ⁰⁰	✓	\$ 5140.52
2 ^o de Chemin à Atlantique				
551 1/3	1780 yds. d'égout 3:2	@ 23 ⁰⁰	✓	\$ 12688.18
3 ^o de Atlantique à Bay				
74 1/3	1780 yds. d'égout de 4:0	@ 58 ⁰⁰	✓	\$ 4311.14
552 1/3	" " 3:2	@ 24 ⁰⁰	✓	\$ 13255.92
				\$ 35395.76
<u>Rue St. Jean</u> (Bernard à Beaumont)				
1272 1/2	1780 yds. d'égout 3:2	@ 20 ⁰⁰	✓	\$ 25453.20
<u>Rue Waverley</u>				
1 ^o Bernard à Van Horne				
430 1/3	1780 yds. d'égout 3:2	@ 23 ⁰⁰	✓	\$ 9897.59
2 ^o de C.P.R. à C.P.R. et de Atlantique à Beaumont				
370	1780 yds. d'égout 3:2	@ 21 ⁰⁰	✓	\$ 7770.00
				\$ 17667.59
	à Reporter			\$ 274417.66

		Report	# 17667 59 274417 66
30	de Stanley vers St Georges & Mandel		
85	sq. de 3x2	@ 22°	1870 00
	Rue St Georges (Esplanade)		19537 59
	1 ^{re} de Bernard à Van Horne		
469	sq. ajout 3x2	@ 22°	10318 00
	2 ^e de C.P.R. à C.P.R.		
693 ³	sq. ajout 3x2	@ 18°	12479 94
	Rue Maurice		22797 94
	1 ^{re} de Bernard à Van Horne		
470 ³	sq. ajout 3x2	@ 27°	12707 82
	2 ^e de C.P.R. à C.P.R.		
681	sq. ajout 3x2	@ 20°	13620 00
	3 ^e de Beaumont aux limites		
178 ³	sq. ajout 3x2	@ 10°	2634.90
	Parc de Bernard aux limites		28962.72
266 ³	sq. d'ajout 3x2	@ 21°	28272.93
	Nutcheon de Bernard à St Hubert		
1043	sq. d'ajout 3x2	@ 24°	25032.00
	do — de C.P.R. aux limites		
296 ³	sq. ajout 3x2	@ 14°	4152.24
	Grande Avenue		
318 ³	sq. d'ajout 3x2	@ 17°	5417.22
	Alexandra (de Avenue à Bagy)		
229 ³	sq. ajout 3x2	@ 21°	4815.93
	De Claire (de Stanley à Bagy)		
309	sq. ajout 3x2	@ 21°	6489.00
	Avenue entre De Claire & Alexandra		
43 ³	sq. ajout 3x2	@ 17°	1246.61
	Coeline Stanley à Bagy		
309	sq. ajout 3x2	@ 22°	6798.00
	de Gaspé (de Robreau au Chemin Daubé)		
198	sq. d'ajout 3x2	@ 13°	2574.00

A Report

430512.84
4

		Report	
			430512 82
209 1/2	sq. front 3x2	@ 19° ✓	✓ 3983 54
	<u>Chemin du Sault</u>		
187 1/2	sq. d'front 3x2	@ 24° ✓	✓ 4495 92
	<u>Isabeau</u>		
430 1/2	sq. d'front 3x2	@ 22° ✓	✓ 9474 52
	<u>Chamrock</u>		
186 1/2	sq. d'front 3x2	@ 16° ✓	✓ 2501 28
	<u>Que. Marcel</u>		
393 1/2	sq. front 3x2	@ 21° ✓	✓ 8759 93
	<u>Que Buller</u>		
393 1/2	sq. front 3x2	@ 21° ✓	✓ 8759 93
	<u>Que Suzanne</u>		
244	sq. front 3x3	@ 23° ✓	5612 00 ✓
141	" " 3x2	@ 21° ✓	2961 00 ✓
	<u>St. Lotique</u>		
433	sq. front 3x2	@ 20° ✓	✓ 8660 00
	<u>Beaubien</u>		
433	" " 3x2	@ 18° ✓	✓ 7794 00
	<u>Comte</u>		
432	sq. front 3x2	@ 25° ✓	✓ 10825 00
	<u>St. Charles</u>		
150	sq. front 3x2	@ 25° ✓	✓ 3750 00
	<u>Maud</u>		
191	sq. front 12"	@ 15° ✓	✓ 2865 00
	<u>Frome</u>		
167	sq. front 12"	@ 19° ✓	✓ 3173 00
	<u>Vau Horne</u>		
756	sq. front 3x2	@ 23° ✓	✓ 17388 00
	<u>Pacificus</u>		
634 1/2	sq. front 3x2	@ 22° ✓	✓ 13955 26
	<u>Atlantique</u>		
622	sq. front 3x2	@ 18° ✓	✓ 11196 00
	<u>a Reporter</u>		555667 22

Report

9
55566722

Beauport

94	sq. feet	4'0"	@ 245 ⁰⁰	4230 00	✓
226 ² / ₃	"	3'4"	@ 40 ⁰⁰	9066 40	✓
74 ¹ / ₃	"	3'0"	@ 26 ⁰⁰	1932 58	✓
243 ¹ / ₃	"	3'2"	@ 20 ⁰⁰	4866 60	20095 58

Staubley

84 ¹ / ₂	sq. feet	4'0"	@ 58 ⁰⁰	4891 14	✓
235 ¹ / ₃	"	3'2"	@ 25 ⁰⁰	5883 25	10774 39

Bagg

374 ¹ / ₂	sq. feet	3'2"	@ 25 ⁰⁰	9358 25	✓
---------------------------------	----------	------	--------------------	---------	---

Territons non subdivisé des services.

Clarko (de Bagg aux limites N.O.)

134	sq. d'ajout	@ 21 ⁰⁰	2814 00	✓	2814 00
-----	-------------	--------------------	---------	---	--------------------

Eveline (de Bagg aux limites N.O.)

141	sq. d'ajout	@ 21 ⁰⁰	2961 00	✓	2961 00
-----	-------------	--------------------	---------	---	--------------------

St. Claire

145	sq. d'ajout	@ 21 ⁰⁰	3045 00	✓	3045 00
-----	-------------	--------------------	---------	---	--------------------

Alexandra (Bagg aux limites N.O.)

150	sq. d'ajout	@ 21 ⁰⁰	3150 00	✓	3150 00
-----	-------------	--------------------	---------	---	--------------------

de Caspi N°2

160	sq. ajout	@ 15 ⁰⁰	2400 00	✓	2400 00
-----	-----------	--------------------	---------	---	--------------------

Hotel de Ville

160	sq. ajout	@ 15 ⁰⁰	2400 00	✓	16770 00 2400 00
-----	-----------	--------------------	---------	---	--------------------------------

612665 44

Si on déduit de ce grand total

les ajouts de la rue Hueteluis, ainsi

1° de Bernard à Allouette,

2° " C.P. Ry à Léninai,

de même que les ajouts à construire

sur le territoire non ou en voie subdivisé,

Le coût des ajouts du content Bastien

seront de _____

25032 00	
4153 24	
16770 00	45955 24

566712 20

Montréal 1^{er} Avril 1907

X

Doy. ville de St Louis

de l'Est

Quais de la Ville St. Louis (versant nord) et fronts ym-

Posables sur chacune de ces rues	Pds	onces
<u>Lytchison</u> - (Bernard à Atlantique)	2920	3
" (de C.P.R. aux limites N.O.)	1733	0
<u>Pare</u> (de Bernard aux limites)	770	3 11
<u>Mance</u> (de Bernard à Van Horne)	2700	0
" (de C.P.R. à C.P.R.)	3561	0
" (de Beaumont aux limites)	150	0
<u>Eplanade</u> (de Bernard à Van Horne)	2602	0
" (de C.P.R. à C.P.R. nord Atlantique)	3735	0
<u>Waverley</u> (de Bernard à Van Horne)	2411	0
" (de C.P.R. à C.P.R. nord Pacifique)	2912	10
<u>St. Urbain</u> (de Bernard à Beaumont)	6497	11
<u>Clarke</u> (de 122 au nord Bernard à Van Horne)	1264	0
" (de Chemier à Bagg)	6125	10
" (de Bagg aux limites N.O.)	641	0
<u>St. Laurent</u> (Chemin des Saules à Bernard)	7948	2
" (Côté ouest non subdivisé)	338	0
<u>Exelme</u> (de Stanley à Bagg)	1460	0
" (de Bagg aux limites)	671	0
<u>St. Claire</u> (de Stanley à Bagg)	1394	0
" (de Bagg aux limites)	701	0
<u>Alexandra</u> (de Avenue à Bagg)	1022	0
" (de Bagg aux limites)	741	0
<u>Grande Avenue</u> (de Waverley aux limites)	1588	9
<u>Avenue</u> (Entre St. Claire & Alexandra)	325	0
<u>Avenue Bagg</u> (Côté sud)	730	10
" (Côté nord)	753	6
<u>Avenue Stanley</u>	1391	0
<u>Avenue Beaumont</u>	1595	0
<u>Avenue Atlantique</u>	2659	2
<u>Avenue Pacifique</u>	1638	8
<u>Ave. Van Horne</u>	2739	0
<u>St. Dominique</u>	7459	6
<u>Casgrain</u> (de C.P.R. à Suzanne)	5586	3
" (de Isabeau au Chemin des Saules)	869	6
@ Reporter	87669	1

Copie du Bureau

VILLE DE St. Louis

COMTE D'HOCHELAGA, P. Q.

RÉPARTITION DU COÛT DES ÉGOUTS DE LA VILLE.
(A l'exclusion du coût du système de pompage.)

RUE Stanley (de la ligne Est de Reveline à la fin de la rue)

Répartition du coût de l'égout en Brigue de 9' x 2', de dimensions intérieures, suivant REGLEMENTS Municipaux en vigueur.

NOMS DES PROPRIETAIRES	Nos. du Cadastre		Fronts des lots en mesures anglaises		Taux de la répartition par pied de front	Montant de la répartition pour chacun des lots ou parties de lots.	REMARQUES
	Nos. Primitifs	Nos. de Subd.	Pieds	Pouces			
<u>Côté Nord</u>							
<u>Rue Reveline</u>							
	11	1514	25	0	\$4.53	113.25	
	"	1515	25	0	"	113.25	
	"	1516	24	0	"	108.72	
	"	1517	24	0	"	108.72	
	"	1518	24	0	"	108.72	
	"	1519	25	0	"	113.25	
	11	1520	25	0	"	113.25	
<u>Rue Ste Marie</u>							
	11	1584	40	0	"	181.20	
<u>Ruelle</u>							
	11	1592	25	0	"	113.25	
	"	1593	25	0	"	113.25	
	"	1594	25	0	"	113.25	
	11	1595	10	0	"	45.30	
<u>Ruelle</u>							
<u>a reporter</u>							
			297	0		\$1345.41	

P49/C5,38



Rue Stanley (suite)

NOMS DES PROPRIETAIRES	Nos. du Cadastre		Fronts des lots en mesures anglaises		Taux de la répartition par pied de front	Montant de la répartition pour chacun des lots ou parties de lots.	REMARQUES
	Nos. Primitifs	Nos. de Subd.	Pieds	Pouces			
Reports			297	0		1345.41	
<u>Cote Sud</u>							
	11	1355	3	0	\$ 453	13 59	
	"	1356	25	0	"	113 25	
	"	1357	25	0	"	113 25	
	"	1358	25	0	"	113 25	
	"	1359	25	0	"	113 25	
	"	1360	25	0	"	113 25	
	"	1361	25	0	"	113 25	
	"	1362	25	0	"	113 25	
	"	1363	25	0	"	113 25	
	"	1364	25	0	"	113 25	
	"	1365	25	0	"	113 25	
	"	1366	25	0	"	113 25	
	"	1367	25	0	"	113 25	
	"	1368	25	0	"	113 25	
	"	1369	25	0	"	113 25	
	"	1370	25	0	"	113 25	
	"	1371	25	0	"	113 25	
	"	1372	25	0	"	113 25	
	"	1373	25	0	"	113 25	
	11	1374	18	0	"	81 54	
<u>Ruelle</u>							
Totale			768	0		13479.04	

Montreal. le 29 Juin 08

Preparé par:

[Signature]
Ingénieur de la Ville de St. Louis

Ville de St. Louis

Contrat Bostien 1905

Rue Stanley, ajout de 3' x 2' au lot au Clarke
à l'extrémité ouest de la Rue.

Longueur totale =
230 1/2 vgs.

@ 25⁰⁰

\$ 5758.33

Mandats émis.

1^o N^o 26 - 16 Septembre 1907

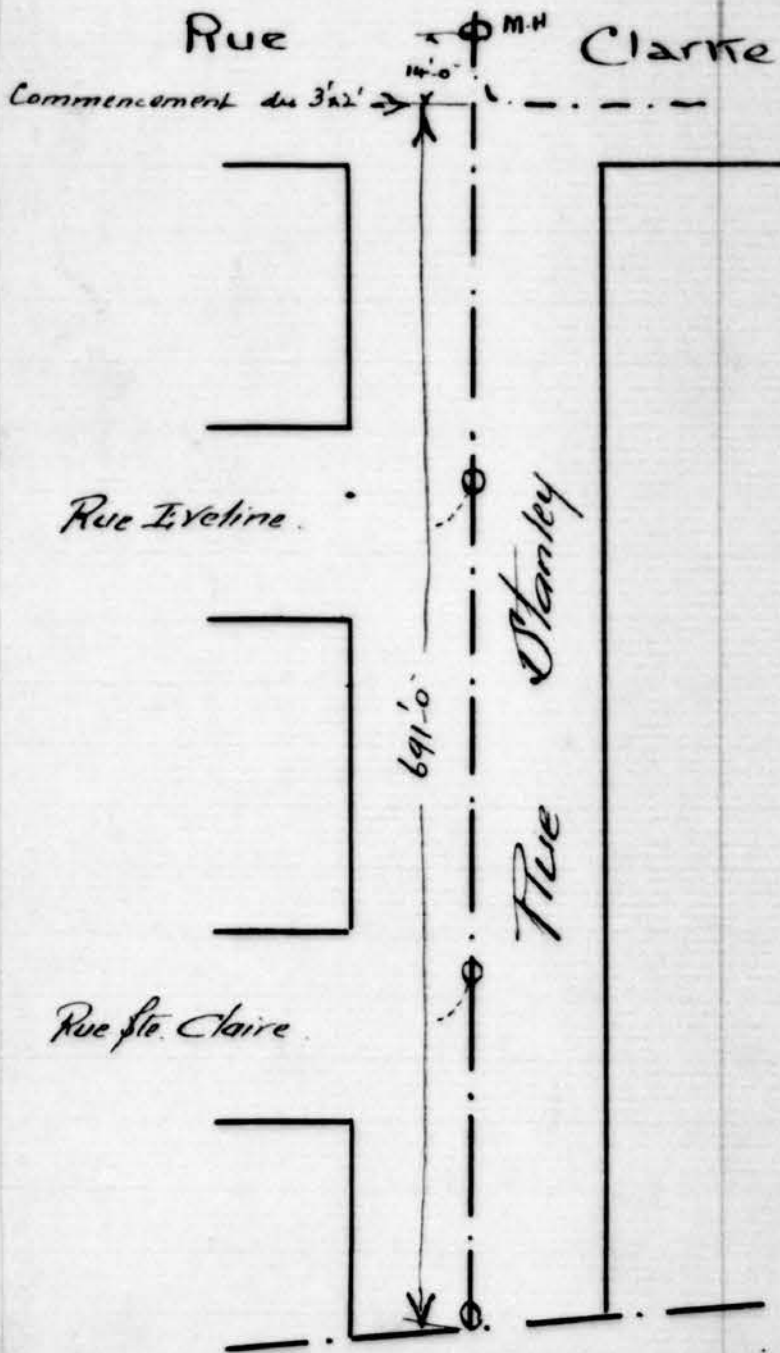
\$ 100.00

2^o N^o 30 - 23 Décembre 1907

1941.66 \$ 2041.66

Balances due

\$ 3716.67



22 Juin 1908.

Copie du Bureau

VILLE DE St. Louis

COMTE D'HOCHELAGA, P. Q.

RÉPARTITION DU COÛT DES ÉGOUTS DE LA VILLE.
Coût du système de pompage exclusivement.

RUE Stanley (de la ligne Est de Eveline à l'extrémité de la rue)

Répartition du coût de l'égout en _____ de _____ de dimensions intérieures, suivant REGLEMENTS Municipaux en vigueur.

NOMS DES PROPRIETAIRES	Nos. du Cadastre		Fronts des lots en mesures anglaises		Taux de la répartition par pied de front	Montant de la répartition pour chacun des lots ou parties de lots.	REMARQUES
	Nos. Primitifs	Nos. de Subd.	Pieds	Pouces			
<u>Côté Nord</u>							
<u>Rue Eveline</u>							
	11	1514	25	0	0.52 ⁶	13 00	
	"	1515	25	0	"	13 00	
	"	1516	24	0	"	12 48	
	"	1517	24	0	"	12 48	
	"	1518	24	0	"	12 48	
	"	1519	25	0	"	13 00	
	11	1520	25	0	"	13 00	
<u>Rue Ste. Claire</u>							
	11	1584	40	0	"	20 80	
<u>Ruelle</u>							
	11	1592	25	0	"	13 00	
	"	1593	25	0	"	13 00	
	"	1594	25	0	"	13 00	
	11	1595	10	0	"	5 20	
<u>Ruelle</u>							
<u>a Reporter</u>			297 - 0			154. 44	

P49/C5,38



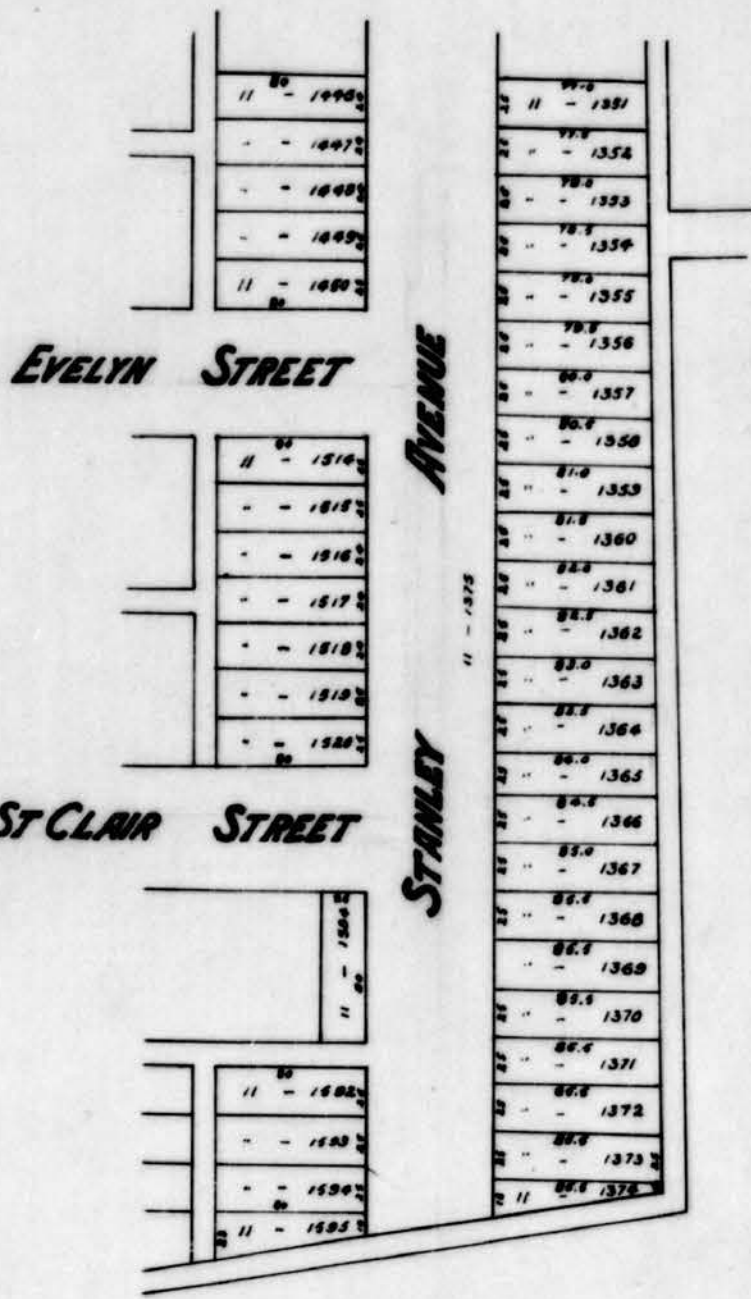
Rue Stanley (suite)

NOMS DES PROPRIETAIRES	Nos. du Cadastre		Fronts des lots en mesures anglaises		Taux de la répartition par pied de front	Montant de la répartition pour chacun des lots ou parties de lots.	REMARQUES
	Nos. Primitifs	Nos. de Subd.	Pieds	Pouces			
<i>Reparts</i>			297	0		\$ 154.44	
<i>Côte Sud</i>							
	11	1355	3	0	1' 05 1/2"	1.56	
	"	1356	25	0	"	13.00	
	"	1357	25	0	"	13.00	
	"	1358	25	0	"	13.00	
	"	1359	25	0	"	13.00	
	"	1360	25	0	"	13.00	
	"	1361	25	0	"	13.00	
	"	1362	25	0	"	13.00	
	"	1363	25	0	"	13.00	
	"	1364	25	0	"	13.00	
	"	1365	25	0	"	13.00	
	"	1366	25	0	"	13.00	
	"	1367	25	0	"	13.00	
	"	1368	25	0	"	13.00	
	"	1369	25	0	"	13.00	
	"	1370	25	0	"	13.00	
	"	1371	25	0	"	13.00	
	"	1372	25	0	"	13.00	
	"	1373	25	0	"	13.00	
	11	1374	18	0	"	9.36	
<i>Ruelle Totale</i>			768	0		\$ 399.36	

Montreal, le 29 juin 08

Préparé par:

[Signature]
 Ingenieur de la Ville de St. Louis



P49/C5,38

2 0 2

