

56

ST-MICHEL

1959-60-61

ROLE D'EVALUATION

VALUATION ROLL

56

QUARTIER ST-MICHEL WARD

56 ST MICHEL

BERNARD EST ----- 428
 BERNARD OUEST 338-422-429
 CASGRAIN AVE. ---- 342
 CLARK 253
 CLERMONT AVE. ---- 169
 CLOUTIER 429
 ESPLANADE AVE. DE L 122
 FAIRMOUNT AVE. O 319-391-402
 FAIRMOUNT AVE. EST 397
 GASPE AVE. DE ---- 362
 HENRI JULIEN AVE. 371
 HUTCHISON ----- 1
 JEANNE MANCE ---- 74
 LABADIE 387
 LAURIER EST ----- 376
 LAURIER OUEST ---- 380
 MAGUIRE 407
 PARK AVE. ----- 24
 ST DOMINIQUE ---- 322
 ST LAURENT BLVD -- 292
 ST VIATEUR EST --- 415
 ST VIATEUR O. 331-412-418
 ST URBAIN ----- 214
 VAN HORNE AVE. --- 435
 WAVERLY 171

VALUATION ROLL OF IMMOVABLE PROPERTIES FOR THE PERIOD COMMENCING MAY 1ST 1959

RUE - STREET

QUARTIER - WARD
COTE ST LOUIS

ARRONDISSEMENT ELECTORAL DISTRICT

NO DE COMPTE ACCOUNT NO.	EMPLACEMENT DE L'IMMEUBLE LOCATION OF PROPERTY	CADASTRE - SUBDIVISION	ENTRETIEN DES TROTTOIRS PDS. DE FRONT	VALEUR (DOLLARS SEULEMENT) - VALUE (DOLLARS ONLY)				MOISSE VALETS SIDEWALKS	CODE	VALEUR POUR LA TAXE SCOLAIRE VALUE FOR SCHOOL TAX	RESOLUTION NO CERTIFICATE NO
	NOM ET ADRESSE DU PROPRIETAIRE NAME AND ADDRESS OF OWNER	OCCUPATION ET AND DENOMINATION	MAINTENANCE OF SIDEWALKS FEET FRONTAGE	TERRAIN LAND	BATIMENTS ET AUTRES ITEM BUILDINGS AND OTHER ITEMS	VALEUR EXEMPT EXEMPT VALUE	VALEUR IMPOSABLE TAXABLE VALUE				
561990	LAURIER 5101 HUTCHISON	A E 1 12 2-51 12 2-52									
	VALEUR A 389/397 LAURIER LABACHE RUELLE	QUEST									
560001	5159 HUTCHISON	12 2-597 21098 21099									
	TERRITOIRE SCOLAIRE ST VIATEUR D'OUTREMONT YVONNE HUBERT 5159 HUTCHISON	C E	216	1750	4050	5800	120		5300		
560002	5163 HUTCHISON	12 2-597 21098 21099									
	TERRITOIRE SCOLAIRE ST VIATEUR D'OUTREMONT MURIEL SUSAN SAGE 5163 HUTCHISON	C E	216	1850	3850	5700	120		5700		
	ATT HARRY M SAGE EXECUTOR WITH SEIZINE 1343 ELIZABETH VILLE ST LAURENT										
560003	5167 HUTCHISON	12 2-597 21098 21099									
	TERRITOIRE SCOLAIRE ST VIATEUR D'OUTREMONT SOPHIE SOURNHAL 5167 HUTCHISON	C E	216	2650	3750	6400	120		6400		

VALUATION ROLL OF IMMOVABLE PROPERTIES FOR THE PERIOD COMMENCING MAY 1ST 1959

RUE - STREET

QUARTIER - WARD
COTE ST LOUIS

ARRONDISSEMENT ELECTORAL DISTRICT

NO DE COMPTE ACCOUNT NO.	EMPLACEMENT DE L'IMMEUBLE LOCATION OF PROPERTY	CADASTRE - SUBDIVISION	ENTRETIEN DES TROTTOIRS POS. DE FRONT	VALEUR (DOLLARS SEULEMENT) - VALUE (DOLLARS ONLY)				VOIES-VALEES SIDEWALKS	CODE	DENOMINATION	VALEUR POUR LA TAXE SCOLAIRE VALUE FOR SCHOOL TAX	RESOLUTION NO CERTIFICATE NO
	NOM ET ADRESSE DU PROPRIETAIRE NAME AND ADDRESS OF OWNER	OCCUPATION ET AND DENOMINATION	MAINTENANCE OF SIDEWALKS FEET FRONTAGE	TERRAIN LAND	BATIMENTS ET AUTRES ITEM BUILDINGS AND OTHER ITEMS	VALEUR EXEMPT EXEMPT VALUE	VALEUR IMPDSABLE TAXABLE VALUE					
550004	5171 HUTCHISON TERRITOIRE SCOLAIRE ST VIATEUR D'OUTREMONT CONGREGATION OF THE FOLLOWERS OF THE RABBIS OF TORAH TO STRENGTHEN TORAH 5340 JEANNE MANCE EX PINS SOLE SEULEMENT FAIRMOUNT AVE	12 2-1997 2-1996 2-1995		966	3650	3950	7600		81E	7600		
560005	5213 HUTCHISON 483 FAIRMOUNT TERRITOIRE SCOLAIRE ST VIATEUR D'OUTREMONT UKRAINIAN NATIONAL FEDERATION OF QUEBEC 7 PRINCE ARTHUR OUEST ATT PAUL HRYNEWYCH	12 8-141 8-140		1856	14500	90500	105000		15E	105000	1960-61 Ord 53 (210.60) 1960-61	
560007	5215 HUTCHISON TERRITOIRE SCOLAIRE ST VIATEUR D'OUTREMONT UKRAINIAN NATIONAL FEDERATION OF QUEBEC 7 PRINCE ARTHUR OUEST ATT PAUL HRYNEWYCH	12 8-140		25	2850	9850	12700		15E	12700	1960-61 Ord 53 (210.60)	
560008	5217/318 HUTCHISON TERRITOIRE SCOLAIRE ST VIATEUR D'OUTREMONT JOSEPH SOMMER 329 MC BACHRAN AVE OUTREMONT	12 88-39		25	2850	10550	13400		11E	13400		

VALUATION ROLL OF IMMOVABLE PROPERTIES FOR THE PERIOD COMMENCING MAY 1ST 1959

RUE - STREET

QUARTIER - WARD
COTE ST LOUIS

ARRONDISSEMENT ELECTORAL DISTRICT
12

NO DE COMPTE ACCOUNT NO.	EMPLACEMENT DE L'IMMEUBLE LOCATION OF PROPERTY	CADASTRE - SUBDIVISION	ENTRETIEN DES TROTTOIRS DES DE FRONT	VALEUR (DOLLARS SEULEMENT) - VALUE (DOLLARS ONLY)				VOIES TROTTOIRS SIDEWALKS	CODE	DENOMINATION	VALEUR POUR LA TAXE SCOLAIRE VALUE FOR SCHOOL TAX	RESOLUTION NO CERTIFICATE NO
	NOM ET ADRESSE DU PROPRIETAIRE NAME AND ADDRESS OF OWNER	OCCUPATION ET AND DENOMINATION	MAINTENANCE OF SIDEWALKS FEET FRONTAGE	TERRAIN LAND	BATIMENTS ET AUTRES BUILDINGS AND OTHER ITEMS	VALEUR EXEMPTÉ EXEMPT VALUE	VALEUR IMPOSABLE TAXABLE VALUE					
560009 ✓	3223/27 HUTCHISON TERRITOIRE SCOLAIRE ST VIATEUR D'OUTREMONT EST FREDERICK HAWKINS GRACE HAWKINS WIFE OF CHAS STEWART 6594A JEANNE MANCE KATE HAWKINS WIFE OF GEO A MC CRATH 7034A ST DEZID DOROTHY HAWKINS WIFE OF ERIC MYERS 6029 PARK AVENUE STANLEY HAWKINS 286 6069 PARK AVENUE C/O ROYAL TRUST CO 103 ST JACQUES CURSE	12 28-39	25	2850	7500		10700	11		10700		
560010 ✓	5229/33 HUTCHISON TERRITOIRE SCOLAIRE ST VIATEUR D'OUTREMONT CHARLES STERN ALIAS CHIL STERN 5223 HUTCHISON	12 28-38	25	2850	3500 9150		34200 12700	11		12700 <i>Redes (2-11-61) de (1-11-6)</i>		
560011 ✓	5235/39 HUTCHISON TERRITOIRE SCOLAIRE ST VIATEUR D'OUTREMONT CHARLES WINKLER ESTIER DE WINKLER HIS WIFE S AS TO B 2332 BRINTON ROAD VILLE MONT ROYAL QUE	12 28-38	25	2850	3950		11800	11		11800		
560012 ✓	5241/49 HUTCHISON TERRITOIRE SCOLAIRE ST VIATEUR D'OUTREMONT SAMUEL CHEYFIZ 4614 MCFARLANE	12 28-37 28-37	25	3700	19300		25000	11		25000		
560013 ✓	5253 HUTCHISON TERRITOIRE SCOLAIRE ST VIATEUR D'OUTREMONT REVEREND ALBES HASTER 5253 HUTCHISON	12 28-38	25	2850	22500		25000	11		25000		

VALUATION ROLL OF IMMOVABLE PROPERTIES FOR THE PERIOD COMMENCING MAY 1ST 1959

RUE - STREET

QUARTIER - WARD

ARRONDISSEMENT ÉLECTORAL DISTRICT

COTE ST LOUIS

12

NO DE COMPTE ACCOUNT NO.	EMPLACEMENT DE L'IMMEUBLE LOCATION OF PROPERTY	CADASTRE - SUBDIVISION	ENTRETIEN DES TROTTOIRS PDS. DE FRONT	VALEUR (DOLLARS SEULEMENT) - VALUE (DOLLARS ONLY)				VOIES PUBLIQUES SIDEWALKS	CODE	DÉNOMINATION	VALEUR POUR LA TAXE SCOLAIRE VALUE FOR SCHOOL TAX	RÉSOLUTION NO CERTIFICAT NO
	NOM ET ADRESSE DU PROPRIÉTAIRE NAME AND ADDRESS OF OWNER	OCCUPATION ET AND DÉNOMINATION	MAINTENANCE OF SIDEWALKS FEET FRONTAGE	TERRAIN LAND	BÂTIMENTS ET AUTRES ITEM BUILDINGS AND OTHER ITEMS	VALEUR EXEMPTÉ EXEMPT VALUE	VALEUR IMPOSABLE TAXABLE VALUE					
560014 1961 Vols Roll 5600 See Supp. Roll	5259/61 HUTCHISON TERRITOIRE SCOLAIRE ST VIAEUR D OUTREMONT LILLY GLADSTONE WIFE S AS TO R OF LOGIE GOLO 5259 HUTCHISON OPERATOR	12 P8-36	25	2850	63 50		9300	11		9300		
560015 1961 Vols Roll 5600 See Supp. Roll	5265/67 HUTCHISON TERRITOIRE SCOLAIRE ST VIAEUR D OUTREMONT MILDRED KUJELMANN WIFE S AS TO P OF MAX RUBEN 5265 HUTCHISON RETIRED	12 P8-35	25	2850	66 50		9500	11		9500		
560016 1960 Vols Roll 5600 See Supp. Roll	5269/71 HUTCHISON TERRITOIRE SCOLAIRE ST VIAEUR D OUTREMONT JACK SEGAL 5271 HUTCHISON TRADER	12 P8-35	25	2850	62 50		9100	11		9100		
560017 1960 Vols Roll 5600 See Supp. Roll	5275/79 HUTCHISON TERRITOIRE SCOLAIRE ST VIAEUR D OUTREMONT MARIA GOLANOWSKA WIFE S AS TO P OF STANISLAW KIZNICKI 4487 DE BULLETON	12 P8-34	25	2850	75 50		10400	15		10400		
560018 1960 Vols Roll 5600 See Supp. Roll	5281/85 HUTCHISON TERRITOIRE SCOLAIRE ST VIAEUR D OUTREMONT BRUCHA SUBIVACK WID OF MOSES SHKAROFESKY 153 MAX SHKAROFESKY 179 4902 FULTON AVE FRANK SHKAROFESKY 179 SAM SHKAROFESKY 1X9 LYMAN SHKAROFESKY 129 NATHAN SHKAROFESKY 179 FANNY SHKAROFESKY WIFE OF SAM SHKAROFESKY 179 FURNIER	12 P8-34	25	2850	95 50		12400	11		12400		

VALUATION ROLL OF IMMOVABLE PROPERTIES FOR THE PERIOD COMMENCING MAY 1ST 1959

RUE - STREET

QUARTIER - WARD
COTE ST LOUIS

ARRONDISSEMENT ELECTORAL DISTRICT
12

NO DE COMPTE ACCOUNT NO	EMPLACEMENT DE L'IMMEUBLE LOCATION OF PROPERTY		CADASTRE - SUBDIVISION OCCUPATION ET AND DENOMINATION	ENTRETIEN DES TROTTOIRS POS. DE FRONT MAINTENANCE OF SIDEWALKS FEET FRONTAGE	VALEUR (DOLLARS SEULEMENT) - VALUE (DOLLARS ONLY)				VALEUR POUR LA TAXE SCOLAIRE VALUE FOR SCHOOL TAX	RESOLUTION NO CERTIFICATE NO
	NOM ET ADRESSE DU PROPRIETAIRE NAME AND ADDRESS OF OWNER				TERRAIN LAND	BATIMENTS ET AUTRES ITEM BUILDINGS AND OTHER ITEMS	VALEUR EXEMPT EXEMPT VALUE	VALEUR IMPOSABLE TAXABLE VALUE		
560019 ✓	5287/91 HUTCHISON TERRITOIRE SCOLAIRE ST VIAEUR D OUTREMONT ANNIE LEIBOVITCH WIFE OF OSIAS LECKNER 4746 MAPLEWOOD AVE		12 P8-33 L	25	2850	96 50	12500	110	12500	
560020 ✓	5293/97 HUTCHISON TERRITOIRE SCOLAIRE ST VIAEUR D OUTREMONT BEATRICE COHEN 273 PROP 5293 HUTCHISON JACOB COHEN 173 PROP		12 P8-33 L	25	2850	96 50	12500	110	12500	
560021 ✓	5299/5305 HUTCHISON TERRITOIRE SCOLAIRE ST VIAEUR D OUTREMONT ANNA SHULMAN WIFE OF ALEXANDER MAIZEN ALEXANDER MAIZEN 5310 HUTCHISON		12 P8-32 L	25	2850	104 50	13300	110	13300	
560022 ✓	5305/09 HUTCHISON TERRITOIRE SCOLAIRE ST VIAEUR D OUTREMONT MAX LONDON 5500 VAN HORNE APT 5		12 P8-32 L	25	2850	69 50	9800	110	9800	
560023 ✓	5313/15 HUTCHISON TERRITOIRE SCOLAIRE ST VIAEUR D OUTREMONT GAIL MARRON 5315 HUTCHISON		12 P8-31 L	25	2850	56 50	8500	110	8500	
560024 ✓	5319/21 HUTCHISON TERRITOIRE SCOLAIRE ST VIAEUR D OUTREMONT ALICE GERTRUDE SPENNING WID OF WILLIAM MURRAY 5321 HUTCHISON C/O MONTREAL TRUST CO P O BOX 1590 MONTREAL		12 P8-31 R	25	2850	56 50	8500	110	8500	

VALUATION ROLL OF IMMOVABLE PROPERTIES FOR THE PERIOD COMMENCING MAY 1ST 1959

RUE - STREET

QUARTIER - WARD
COTE ST LOUIS

ARRONDISSEMENT ELECTORAL DISTRICT
12

NO DE COMPTE ACCOUNT NO.	EMPLACEMENT DE L'IMMEUBLE LOCATION OF PROPERTY		CADASTRE - SUBDIVISION	ENTRETIEN DES TROTTOIRS POS. DE FRONT MAINTENANCE OF SIDEWALKS FEET FRONTAGE	VALEUR (DOLLARS SEULEMENT) - VALUE (DOLLARS ONLY)				VOIES WALKS STREETS ALLEYS	CODE	DÉSIGNATION	VALEUR POUR LA TAXE SCOLAIRE VALUE FOR SCHOOL TAX	RÉSOLUTION NO CERTIFICAT NO
	NOM ET ADRESSE DU PROPRIÉTAIRE NAME AND ADDRESS OF OWNER	OCCUPATION ET AND DÉNOMINATION			TERRAIN LAND	BÂTIMENTS ET AUTRES ITEMS BUILDINGS AND OTHER ITEMS	VALEUR EXEMPTÉ EXEMPT VALUE	VALEUR IMPOSABLE TAXABLE VALUE					
560025 ✓	5333 HUTCHISON	12 P8-30		23.4	2650	134.50			11		21100		
	TERRITOIRE SCOLAIRE ST VIATEUR D'OUTREMONT												
	ANNIE FAGAN WIFE & AS TO P OF ISRAEL KASITSKY 5333 HUTCHISON APT 3		MERCHANT										
560025 ✓	5331/33 HUTCHISON	12 P8-30 P8-29		28.2	3200	76.00			11		10800		
	TERRITOIRE SCOLAIRE ST VIATEUR D'OUTREMONT												
	MOE WILENSKY 5331 HUTCHISON		MERCHANT										
560027 ✓	5337 HUTCHISON	12 P8-29		24.4	2750	63.50			13		9100		
	TERRITOIRE SCOLAIRE ST VIATEUR D'OUTREMONT												
	MARIE AGLAE CARRIERE VVE DE EUGENE POITEVIN 5337 HUTCHISON												
	CAD 12/P/8/29		A S 13										
560028 ✓	5343 HUTCHISON	12 P8-29		25	2850	50.50			13		8900		
	TERRITOIRE SCOLAIRE ST VIATEUR D'OUTREMONT												
	LEE SUE BANG 5343 HUTCHISON		WAITER										
560030 ✓	5351 HUTCHISON	12 P8-28		25	2850	50.50			13		7900		
	TERRITOIRE SCOLAIRE ST VIATEUR D'OUTREMONT												
	LUCIEN ROY 5351 HUTCHISON												
560030 ✓	5353 HUTCHISON	12 P8-28		25	2850	51.50			13		8000		
	TERRITOIRE SCOLAIRE ST VIATEUR D'OUTREMONT												
	ALBERT LAJERCE 5353 HUTCHISON		JOURNALISTE										

VALUATION ROLL OF IMMOVABLE PROPERTIES FOR THE PERIOD COMMENCING MAY 1ST 1959

RUE - STREET

QUARTIER - WARD
COTE ST LOUIS

ARRONDISSEMENT ELECTORAL DISTRICT
15

NO DE COMPTE ACCOUNT NO.	EMPLACEMENT DE L'IMMEUBLE LOCATION OF PROPERTY	CADASTRE - SUBDIVISION	ENTRETIEN DES TROTTOIRS PDS. DE FRONT	VALEUR (DOLLARS SEULEMENT) - VALUE (DOLLARS ONLY)				MISE EN VALEUR TERRITOIRES SIDEWALKS	CODE	DÉSIGNATION	VALEUR POUR LA TAXE SCOLAIRE VALUE FOR SCHOOL TAX	RÉSOLUTION NO CERTIFICATE NO
	NOM ET ADRESSE DU PROPRIÉTAIRE NAME AND ADDRESS OF OWNER	OCCUPATION ET DÉNOMINATION AND DENOMINATION	MAINTENANCE OF SIDEWALKS FEET FRONTAGE	TERRAIN LAND	BÂTIMENTS ET AUTRES IEM BUILDINGS AND OTHER ITEMS	VALEUR EXEMPTÉ EXEMPT VALUE	VALEUR IMPOSABLE TAXABLE VALUE					
560031	5351 HUTCHISON TERRITOIRE SCOLAIRE ST VIATEUR D GEORGE SILVER 5351 HUTCHISON	13 P8-27 OUTREMONT TINSMITH	25	2850	6950		9800	11	J	9800	CRS. H.B.	
560032	5353 HUTCHISON TERRITOIRE SCOLAIRE ST VIATEUR D CONGREGATION BATH HELEL 5353 HUTCHISON	13 P8-27 OUTREMONT	25	2650	5650	8500		8	E	8500		
560033	5359/73 HUTCHISON TERRITOIRE SCOLAIRE ST VIATEUR D SUCC DELPHINE REMILLARD VVE DE NARCISSE CHADOT A/S J HONORE RIVARD 150 BLOOMFIELD OUTREMONT	12 P8-26 OUTREMONT	25	2850	8750		11600	13	E	11600	CRS. H.B.	
560034	5375/79 HUTCHISON TERRITOIRE SCOLAIRE ST VIATEUR D SUCC DELPHINE REMILLARD VVE DE NARCISSE CHADOT A/S J HONORE RIVARD 150 BLOOMFIELD OUTREMONT	12 P8-26 OUTREMONT	25	2850	10960		13800	13	E	13800	CRS. H.B.	
560035	5381/85 HUTCHISON TERRITOIRE SCOLAIRE ST VIATEUR D BEATRICE SALASNY WIFE S AS TO P OF HARRY SCHIFF 5383 HUTCHISON	12 P8-25 OUTREMONT NEWS VENDOR	25	2850	8750		11600	11	J	11600	CRS. H.B.	
560035	5387/91 HUTCHISON TERRITOIRE SCOLAIRE ST VIATEUR D SUCC ALEXIS MOISE GRAS EVA GRAS 10335 GRANDE ALLEE	12 P8-25 OUTREMONT USCPTRE	25	2850	8750		11600	13	E	11600	CRS. H.B.	

VALUATION ROLL OF IMMOVABLE PROPERTIES FOR THE PERIOD COMMENCING MAY 1ST 1959

RUE - STREET

QUARTIER - WARD
COTE ST LOUIS

ARRONDISSEMENT ELECTORAL DISTRICT
13

NO DE COMPTE ACCOUNT NO.	EMPLACEMENT DE L'IMMEUBLE LOCATION OF PROPERTY	CADASTRE - SUBDIVISION	ENTRETIEN DES TROTTOIRS POS. DE FRONT	VALEUR (DOLLARS SEULEMENT) - VALUE (DOLLARS ONLY)				POUR LES PROPORTIONS SURVALES	CODE	DÉSIGNATION	VALEUR POUR LA TAXE SCOLAIRE VALUE FOR SCHOOL TAX	RÉSOLUTION NO CERTIFICAT NO
	NOM ET ADRESSE DU PROPRIÉTAIRE NAME AND ADDRESS OF OWNER	OCCUPATION ET DÉNOMINATION AND DENOMINATION	MAINTENANCE OF SIDEWALKS FEET FRONTAGE	TERRAIN LAND	BÂTIMENTS ET AUTRES BÂTIMENTS AND OTHER ITEMS	VALEUR EXEMPTÉ EXEMPT VALUE	VALEUR IMPOSABLE TAXABLE VALUE					
560037	5393/97 HUTCHISON TERRITOIRE SCOLAIRE ST VIATEUR D'OUTREMONT PETRO ZYMA 4242 AVE LAVAL	12 06-24	25	2850	10950		13800	11	N	13800	118	
560038	5399/5403 HUTCHISON TERRITOIRE SCOLAIRE ST VIATEUR D'OUTREMONT GERMAINE BERTHIAUME YVONNE BERTHIAUME ANNETTE BERTHIAUME SIMONE BERTHIAUME 5403 HUTCHISON	12 06-24	25	2850	9450		12300	11	N	12300		
560039	5403/09 HUTCHISON TERRITOIRE SCOLAIRE ST VIATEUR D'OUTREMONT WIKTOR WEIS 5405 HUTCHISON	12 06-23 P11-32	25	2850	9450		11300	11	N	11300		
560040	5411/09 HUTCHISON TERRITOIRE SCOLAIRE ST VIATEUR D'OUTREMONT LEA NOTES WIFE S AS TO B OF HIRSH GRINSPAN 5415 HUTCHISON	12 06-32	25	2850	8450		11300	11	N	11300		
560041	5417/21 HUTCHISON TERRITOIRE SCOLAIRE ST VIATEUR D'OUTREMONT JACOB MAMELAK 4558 HUTCHISON	12 06-31	25	2850	9450		12300	11	N	12300		
560042	5423/27 HUTCHISON TERRITOIRE SCOLAIRE ST VIATEUR D'OUTREMONT HELEN SCHIPPER WID OF WOLF ROMER 5934 ST URBAIN	12 06-31	25	2850	9450		12300	11	N	12300		

VALUATION ROLL OF IMMOVABLE PROPERTIES FOR THE PERIOD COMMENCING MAY 1ST 1959

RUE - STREET

QUARTIER - WARD
COTE ST LOUIS

ARRONDISSEMENT ELECTORAL DISTRICT
13

NO DE COMPTE ACCOUNT NO.	EMPLACEMENT DE L'IMMEUBLE LOCATION OF PROPERTY	CADASTRE - SUBDIVISION	ENTRETIEN DES TROTTOIRS PDS. DE FRONT	VALEUR (DOLLARS SEULEMENT) - VALUE (DOLLARS ONLY)				MOULÉS VALEURS FRONTIÈRES SIDEWALKS	CODE	DÉNOMINATION	VALEUR POUR LA TAXE SCOLAIRE VALUE FOR SCHOOL TAX	RÉSOLUTION NO CERTIFICAT NO
	NOM ET ADRESSE DU PROPRIÉTAIRE NAME AND ADDRESS OF OWNER	OCCUPATION ET AND DÉNOMINATION	MAINTENANCE OF SIDEWALKS FEET FRONTAGE	TERRAIN LAND	BÂTIMENTS ET AUTRES ITEM BUILDINGS AND OTHER ITEMS	VALEUR EXEMPTÉ EXEMPT VALUE	VALEUR IMPOSABLE TAXABLE VALUE					
560043	5429/33 HUTCHISON TERRITOIRE SCOLAIRE ST VIATEUR D OUTREMONT HARRY BENJAMIN 5433 HUTCHISON	12 P11-30	25	2850	10150		13000	13		13000		
550044	5435/39 HUTCHISON TERRITOIRE SCOLAIRE ST VIATEUR D OUTREMONT MARY ANN ALTIMAS AGNES M ALTIMAS 5439 HUTCHISON	12 P11-30	25	2850	9950		12800	13		12800		
560045	5441 HUTCHISON TERRITOIRE SCOLAIRE ST VIATEUR D OUTREMONT NATHAN SZYSTER ALIAS SCHISTER 4848 ISABELLA	12 11-29-C 11-29-D 11-29-E	19	2700	24500		27200	11		27200		
560046	5445/49 HUTCHISON TERRITOIRE SCOLAIRE ST VIATEUR D OUTREMONT NATHAN SZYSTER ALIAS SCHISTER 4848 ISABELLA	12 11-29-A 11-29-B	31	3200	14400		17500	11		17500		
550047	5451/53 HUTCHISON TERRITOIRE SCOLAIRE ST VIATEUR D OUTREMONT JEANNE WATTIER VVE DE RENE DENIGER 5451 HUTCHISON	12 P11-28 P11-28	25	2850	11450		14300	13		14300		

VALUATION ROLL OF IMMOVABLE PROPERTIES FOR THE PERIOD COMMENCING MAY 1ST 1959

RUE - STREET

QUARTIER - WARD
COTE ST LOUIS

ARRONDISSEMENT ÉLECTORAL DISTRICT
13

NO DE COMPTE ACCOUNT NO.	EMPLACEMENT DE L'IMMEUBLE LOCATION OF PROPERTY		CADASTRE - SUBDIVISION	ENTRETIEN DES TROTTOIRS POS. DE FRONT MAINTENANCE OF SIDEWALKS FEET FRONTAGE	VALEUR (DOLLARS SEULEMENT) - VALUE (DOLLARS ONLY)				VALEUR POUR LA TAXE SCOLAIRE VALUE FOR SCHOOL TAX	RÉSOLUTION NO CERTIFICATE NO
	NOM ET ADRESSE DU PROPRIÉTAIRE NAME AND ADDRESS OF OWNER				OCCUPATION ET AND DÉNOMINATION	TERRAIN LAND	BÂTIMENTS ET AUTRES BUILDINGS AND OTHER ITEMS	VALEUR EXEMPTÉ EXEMPT VALUE		
550048	5457/61 HUTCHISON TERRITOIRE SCOLAIRE ST VIATEUR D'OUTREMONT GERMAINE LAMONTAGNE 2065 JEANNE MANCE YVETTE LAMONTAGNE 2065 JEANNE MANCE		12 P 11-26	25	2850	8950	11800	11800	130	
550049	5453/67 HUTCHISON TERRITOIRE SCOLAIRE ST VIATEUR D'OUTREMONT FAIWEI GRUNWEIG ABRAM HERMELIN 5465 HUTCHISON OPERATOR OPERATOR		12 P 11-27	25	2850	11150	14000	14000	111	
550050	5459/73 HUTCHISON TERRITOIRE SCOLAIRE ST VIATEUR D'OUTREMONT RALPH OREZANS 5473 HUTCHISON SAMUEL BERLIN SHOEMAKER SHOEMAKER C/O SAM BERLIN 5471 HUTCHISON		12 P 11-27	25	2850	9950	12800	12800	111	
550051	5475/79 HUTCHISON TERRITOIRE SCOLAIRE ST VIATEUR D'OUTREMONT JOSEF 1071 ASZK 3443 STE FAMILLE PRESSER		12 P 11-26	25	2850	9950	12800	12800	130	
550052	573/76 ST VIATEUR 5485 ^{1/2} HUTCHISON TERRITOIRE SCOLAIRE ST VIATEUR D'OUTREMONT JULIETTE GOUBOUT RUE S DE B DE GEORGES STIENNE QUIMET 715 MITCHELL VILLE MONT ROYAL ST VIATEUR A 3 39		12 P 11-26 11-25	1855	14500	50000	64500	64500	130	

VALUATION ROLL OF IMMOVABLE PROPERTIES FOR THE PERIOD COMMENCING MAY 1ST 1959

RUE - STREET

QUARTIER - WARD
COTE ST LOUIS

ARRONDISSEMENT ELECTORAL DISTRICT
29

NO DE COMPTE ACCOUNT NO.	EMPLACEMENT DE L'IMMEUBLE LOCATION OF PROPERTY	CADASTRE - SUBDIVISION	ENTRETIEN DE TROTTOIRS PDS. DE FRONT	VALEUR (DOLLARS SEULEMENT) -- VALUE (DOLLARS ONLY)				PROFONDEUR SIDEWALKS	CODE	DÉNOMINATION	VALEUR POUR LA TAXE SCOLAIRE VALUE FOR SCHOOL TAX	RÉSOLUTION NO CERTIFICATE NO
	NOM ET ADRESSE DU PROPRIÉTAIRE NAME AND ADDRESS OF OWNER	OCCUPATION ET AND DÉNOMINATION	MANTENANCE OF SIDEWALKS FEET FRONTAGE	TERRAIN LAND	BÂTIMENTS ET AUTRES ITEMS BUILDINGS AND OTHER ITEMS	VALEUR EXEMPTÉ EXEMPT VALUE	VALEUR IMPOSABLE TAXABLE VALUE					
560053 ✓ Val. Roll Exp. See Supp. Roll 1961	5555 ST HUTCHISON 4200 SHERBROOKE WEST INCORPORATED ATT DAVID MILLER	12 P11-23 P11-23	N 160.6 135.5	8950 2400	134300		143300 2400	15N		143300 2400	Cont 91.3 (25.1.60)	
560054 ✓ <i>Amalgamé avec 560053</i>	ST HUTCHISON 4200 SHERBROOKE WEST INCORPORATED ATT DAVID MILLER	12 P11-23	25	3350			3550	15N		3550		
560055 ✓	5563/65 HUTCHISON BERNARD BRUDY 5563 HUTCHISON LEONARD T BRUDY 4235 CLARK HERBERT BRUDY	12 P11-22	J 25	2600	7000		9600	11J		9600		
560056 ✓	5569/71 HUTCHISON ROSE ALIAS RUTH WAXMAN 5571 HUTCHISON	12 P11-22	J 25	2600	7000		9600	11J		9600		
560057 ✓	5575/77 HUTCHISON GERMAINE MITCHELL EVSE DE ALBERT FERLAND FIOCCIAIRE 5581 HUTCHISON	12 P11-21	C 25	2600	6700		9300	11C		9300		
560058 ✓	5579/81 HUTCHISON GERMAINE MITCHELL EVSE DE ALBERT FERLAND FIOCCIAIRE 5581 HUTCHISON	12 P11-21	C 25	2600	7100		9700	11C		9700		

VALUATION ROLL OF IMMOVABLE PROPERTIES FOR THE PERIOD COMMENCING MAY 1ST 1959

RUE - STREET

QUARTIER - WARD
COTE ST LOUIS

ARRONDISSEMENT ELECTORAL DISTRICT

NO DE COMPTE ACCOUNT NO.	EMPLACEMENT DE L'IMMEUBLE LOCATION OF PROPERTY	CADASTRE - SUBDIVISION	ENTRETIEN DES TROTTOIRS POS. DE FRONT	VALEUR (DOLLARS SEULEMENT) - VALUE (DOLLARS ONLY)				VOIES TROTTOIRS SIDEWALKS	CODE	DENOMINATION	VALEUR POUR LA TAXE SCOLAIRE VALUE FOR SCHOOL TAX	RESOLUTION NO CERTIFICAT NO
	NOM ET ADRESSE DU PROPRIETAIRE NAME AND ADDRESS OF OWNER	OCCUPATION ET AND DENOMINATION	MAINTENANCE OF SIDEWALKS FEET FRONTAGE	TERRAIN LAND	BATIMENTS ET AUTRES ITEM BUILDINGS AND OTHER ITEMS	VALEUR EXEMPT EXEMPT VALUE	VALEUR IMPOSABLE TAXABLE VALUE					
560059 V	5585/87 HUTCHISON NORA ALTMAN WIFE S AS TO P OF DAVID CAPLAN 3418 HUTCHISON	12 P11-20	25	2600	63 00		8900		11		8900	
560060 V	5591/93 HUTCHISON MARIE CECILE BEATRICE EMARD VEVE DE HERMENEGILDE MARTEL 5591 HUTCHISON	12 P11-20	25	2600	70 00		9600		11C		9600	
560061 V	5595/97 HUTCHISON FRANK CZAPLA 5597 JEANNE MANCE	12 P11-19	25	2600	94 00		12000		11C		12000	
560062 V	5603/05 HUTCHISON ADA ROOT ANNIE ROOT MARY ROOT 5603 HUTCHISON	12 P11-19	25	2600	67 00		9300		11D		9300	
560063 V	5609/11 HUTCHISON IDA BECKELMAN WIFE S AS TO P OF BENJAMIN MANDELCOORN 6187 WILBERTON CRESCENT	12 P11-18	25	2600	74 00		10000		11J		10000	
560064 V	5615/17 HUTCHISON ROMEO MOQUIN ALBERT MOQUIN LAC SAGUAY CO LABELLE P Q	12 P11-18 14-32	25	2600	82 00		10800		11C		10800	

Vol. Rev. Supp.
See Supp. Bull 1960

VALUATION ROLL OF IMMOVABLE PROPERTIES FOR THE PERIOD COMMENCING MAY 1ST 1959

RUE - STREET

QUARTIER - WARD
COTE ST LOUIS

ARRONDISSEMENT ELECTORAL DISTRICT
29

NO DE COMPTE ACCOUNT NO.	EMPLACEMENT DE L'IMMEUBLE LOCATION OF PROPERTY	CADASTRE - SUBDIVISION	ENTRETIEN DES TROTTOIRS PDS. DE FRONT	VALEUR (DOLLARS SEULEMENT) - VALUE (DOLLARS ONLY)				VALEUR VALETS TROTTOIRS SIDEWALKS	CODE	DÉSIGNATION	VALEUR POUR LA TAXE SCOLAIRE VALUE FOR SCHOOL TAX	RÉSOLUTION NO CERTIFICAT NO CERTIFICATE
	NOM ET ADRESSE DU PROPRIÉTAIRE NAME AND ADDRESS OF OWNER	OCCUPATION ET AND DÉSIGNATION	MAINTENANCE OF SIDEWALKS FEET FRONTAGE	TERRAIN LAND	BÂTIMENTS ET AUTRES ITEM BUILDINGS AND OTHER ITEMS	VALEUR EXEMPTÉ EXEMPT VALUE	VALEUR IMPOSABLE TAXABLE VALUE					
562194 ✓	5621725 HUTCHISON GERARD BRAIS 5240 KENT	12 P14-31	C	25	2600	9000		11500	11C		11500	
562195 ✓	5627729 HUTCHISON ROGER BRAIS 131 WILLOWDALE DOUTREMONT P 2	12 P14-31	C	25	2600	9000		11500	11C		11500	
560066 ✓	5631733 HUTCHISON BERYL MARGUERITE BROWN WIFE S AS TO P OF JOHN BENNETT MC CUIGAN 4528 COOLBROOK AVE	12 P14-30	C	25	2600	7700		10300	11C		10300	
560057 ✓	5637739 HUTCHISON ANNA MARY CAMPBELL WID OF ALBERT LEONARD WADE 5639 HUTCHISON	12 P14-30	C	25	2600	8400		11000	11P		11000	
562192 ✓	5641743 HUTCHISON ESTHER ARONOFF WIFE S AS TO P OF LOUIS BODD 750 B QUERBES AVE DOUTREMONT	12 P14-29	C	25	2600	8200		10800	11P		10800	
562193 ✓	5647749 HUTCHISON ISAAC ARONOFF 6298 PAPINEAU	12 P14-29	C	25	2600	8200		10800	11P		10800	
560069 ✓	5631733 HUTCHISON ALLAN REISBERG 5698 JEANNE MANCE MORRIS REISBERG /UR REISBERG	12 P14-28	C	25	2600	7600	5,800	11400 10200	11L		4400 10200 5800	Cub (27-6-0) (61-62)

VALUATION ROLL OF IMMOVABLE PROPERTIES FOR THE PERIOD COMMENCING MAY 1ST 1959

RUE - STREET

QUARTIER - WARD
COTE ST LOUIS

ARRONDISSEMENT ELECTORAL DISTRICT

NO DE COMPTE ACCOUNT NO.	EMPLACEMENT DE L'IMMEUBLE LOCATION OF PROPERTY	CADASTRE - SUBDIVISION	ENTRETIEN DES TROTTOIRS PDS DE FRONT	VALEUR (DOLLARS SEULEMENT) - VALUE (DOLLARS ONLY)				VOIES TROTTOIRS SUEWALKS	CODE	DENOMINATION	VALEUR POUR LA TAXE SCOLAIRE VALUE FOR SCHOOL TAX	RESOLUTION NO CERTIFICATE NO
	NOM ET ADRESSE DU PROPRIETAIRE NAME AND ADDRESS OF OWNER	OCCUPATION ET AND DENOMINATION	MANTENANCE OF SUEWALKS FLET FRONTAGE	TERRAIN LAND	BATIMENTS ET AUTRES ITEM BUILDINGS AND OTHER ITEMS	VALEUR EXEMPT EXEMPT VALUE	VALEUR IMPOSABLE TAXABLE VALUE					
560070 ✓	5657/59 HUTCHISON SADIE SCHWARTZ 5659 HUTCHISON	12 P 14-28	25	2600	7600		10200	11C		10200		
560071 ✓	5663/73 HUTCHISON IRENE VALLIERES 1/2 PROP 4107 VAN HORNE ALICE VALLIERES EPSE DE J EUGENE LACHAPELLE 174 PROP 1056 ST VIATEUR AURORE VALLIERES EPSE DE CHARLES EMILE DELORME 174 PROP 1062 ST VIATEUR	12 14-27 C	41	4250	17850		22100	11C		22100		
560072 ✓	5673/79 HUTCHISON GERMAINE PERREAULT 5679 HUTCHISON	12 P 14-26 C	25	2600	9600		12200	11C		12200		
560073 ✓	5681/85 HUTCHISON ALICE PERREAULT A/S MME IRMA STE MARIE PERREAULT 5679 HUTCHISON	12 P 14-26 C	25	2600	10500		13100	11C		13100		
560074 ✓	5687/91 HUTCHISON ADA AGNES ELLISON WIDOW OF WILLIAM R HOWIE 2/3 MABEL FRANCES HOWIE 1/3 5691 HUTCHISON	12 P 14-25 R	25	2600	8400		11000	11B		11000		
560075 ✓	5693/97 HUTCHISON ADA AGNES ELLISON WID OF WILLIAM R HOWIE 2/3 MABEL FRANCES HOWIE 1/3 PHYSICIAN 5691 HUTCHISON	12 P 14-25 R	25	2600	8400		11000	11B		11000		

VALUATION ROLL OF IMMOVABLE PROPERTIES FOR THE PERIOD COMMENCING MAY 1ST 1959

RUE - STREET

QUARTIER - WARD
COTE ST LOUIS

ARRONDISSEMENT ELECTORAL DISTRICT
29

NO DE COMPTE ACCOUNT NO.	EMPLACEMENT DE L'IMMEUBLE LOCATION OF PROPERTY	CADASTRE - SUBDIVISION	ENTRETIEN DES TROYTOIRS POS. DE FRONT	VALEUR (DOLLARS SEULEMENT) - VALUE (DOLLARS ONLY)				ROUTES VOIES SIDEWALKS	CODE	DÉSIGNATION	VALEUR POUR LA TAXE SCOLAIRE VALUE FOR SCHOOL TAX	RÉSOLUTION NO CERTIFICAT NO
	NOM ET ADRESSE DU PROPRIÉTAIRE NAME AND ADDRESS OF OWNER	OCCUPATION ET AND DÉNOMINATION	MAINTENANCE OF SIDEWALKS FEET FRONTAGE	TERRAIN LAND	BÂTIMENTS ET AUTRES ITEM BUILDINGS AND OTHER ITEMS	VALEUR EXEMPTÉ EXEMPT VALUE	VALEUR IMPOSABLE TAXABLE VALUE					
560076 ✓ <small>Val. Roll Supp. See Supp. Roll 1961</small>	5699/5733 HUTCHISON MICHAEL MC KECHENNEY 5215 BOUL DECARIE APT 12	12 P14-24	C 25	2600	9000		11600		11C	11600		
560077 ✓	5705/09 HUTCHISON ADA AGNES ELLISON WID OF WILLIAM R HOWIE 1/2 PROP MABEL FRANCES HOWIE 1/2 5691 HUTCHISON	12 P14-24	P 25	2600	8300		10900		11D	10900		
560078 ✓ <small>Val. Roll Supp. See Supp. Roll 1960</small>	5711/13 HUTCHISON MAX LITVACK 5711 HUTCHISON	12 14-23-2	L 255	2650	9950		12600		11L	12600		
560079 ✓	5717/21 HUTCHISON ALPHONSE BEAUCHEMIN 5721 HUTCHISON	12 14-23-1	C 255	2650	11850		14500		11C	14500		
560080 ✓	5733/31 HUTCHISON SALTIEL INVESTMENTS INC C/O 650 STE CATHERINE QUEBEC ST RM 805 ROHRICH INVESTMENT INC 1-2 C/O ARTHUR ROHRICH ET AL 4943 MACKENZIE	12 14-22 14-21	N 100	10400	59600		70000		15N	70000		
560081 ✓	5737/47 HUTCHISON MARIE JULIETTE COURTEAU 1/2 PROP 1/2 USUFRUITIERE 5747 HUTCHISON	12 P14-20	C 25	2600	15900		18500		11C	18500		
560082 ✓	5749/37 HUTCHISON SYLVIO YACUMUCCI 2242 BORDON	12 P14-20	C 25	2600	15500		18100		11C	18100		

VALUATION ROLL OF IMMOVABLE PROPERTIES FOR THE PERIOD COMMENCING MAY 1ST 1959

RUE - STREET

QUARTIER - WARD
CLTÉ ST LOUIS

ARRONDISSEMENT ÉLECTORAL DISTRICT
32

NO DE COMPTE ACCOUNT NO.	EMPLACEMENT DE L'IMMEUBLE LOCATION OF PROPERTY		CADASTRE - SUBDIVISION	ENTRETIEN DES TROTTOIRS POS. DE FRONT	VALEUR (DOLLARS SEULEMENT) - VALUE (DOLLARS ONLY)			VOIES VALE TROTTOIRS SIDEWALKS	CODE	DÉNOMINATION	VALEUR POUR LA TAXE SCOLAIRE VALUE FOR SCHOOL TAX	RÉSOLUTION NO CERTIFICATE NO
	NOM ET ADRESSE DU PROPRIÉTAIRE NAME AND ADDRESS OF OWNER				OCCUPATION ET AND DÉNOMINATION	MANTENANCE OF SIDEWALKS FEET FRONTAGE	TERRAIN LAND					
	BERNARD		A 2 32									
562128	5805/07 HUTCHISON VALEUR A 371 BERNARD OUEST		12 17-38-1									
560083	5811/21 HUTCHISON GEORGE WEINER 8275 DUROCHER		12 17-37	50	5200	150 00		20200	11		20200	
560084	5823/27 HUTCHISON MIKE KERROBEN 5820 HUTCHISON		12 P17-36	25	2600	117 00		14300	11C		14300	
560085	5829/33 HUTCHISON THOMAS BATSHAW 1/2 5829 HUTCHISON 719 Wiseman - OUT. GLOIS GELMAN WIFE S AS TO P. OF THOMAS BATSHAW 1/2 719 WISEMAN DUTREMONT ATT THOMAS BATSHAW 719 WISEMAN DUTREMONT		12 P17-36	25	2600	94 00		12000	11		12000	11.1940.6) Cité 91 (18-11-40)
560086	5835/39 HUTCHISON FERNANDE RICHER VVE DE THOMAS BELL 5834 DUROCHER		12 P17-36-2	20	2100	105 00		12600	11C		12600	
560087	5841/45 HUTCHISON SARAH E ALCOMBRACK WID OF BASILE ISAAC BOUCHER 5843 HUTCHISON		12 17-35-1 17-34-2	40	4150	5950		11100	11C		11100	

VALUATION ROLL OF IMMOVABLE PROPERTIES FOR THE PERIOD COMMENCING MAY 1ST 1959

RUE - STREET

QUARTIER - WARD
COTE ST LOUIS

ARRONDISSEMENT ÉLECTORAL DISTRICT
32

NO DE COMPTE ACCOUNT NO.	EMPLACEMENT DE L'IMMEUBLE LOCATION OF PROPERTY	CADASTRE - SUBDIVISION	ENTRETIEN DES TROTTOIRS PLUS DE FRONT	VALEUR (DOLLARS SEULEMENT) - VALUE (DOLLARS ONLY)				VOIES PUBLIQUES FRONTONS SIDEWALKS	CODE	VALEUR POUR LA TAXE SCOLAIRE VALUE FOR SCHOOL TAX	RÉSOLUTION NO CERTIFICATE NO
	NOM ET ADRESSE DU PROPRIÉTAIRE NAME AND ADDRESS OF OWNER	OCCUPATION ET AND DÉNOMINATION	MAINTENANCE OF SIDEWALKS FEET FRONTAGE	TERRAIN LAND	BÂTIMENTS ET AUTRES ITEM BUILDINGS AND OTHER ITEMS	VALEUR EXEMPTÉ EXEMPT VALUE	VALEUR IMPOSABLE TAXABLE VALUE				
560088 ✓	5847/51 HUTCHISON SARAH E ALCOMBRACK WID OF BASILE ISAAC BOUCHER 5843 HUTCHISON	12 17-34-1	C	40	4150	6850		1100	11000		
560089 ✓	5855/39 HUTCHISON JACOB COHEN 5855 HUTCHISON	12 P17-33	C	25	2600	8600		1100	11200		
560090 ✓ <small>Your Role Secs. Rec Supp. 243</small>	5861/65 HUTCHISON JAMES COHEN 5855 HUTCHISON C/O CONSOLIDATED STAMP AND STENCIL WORKS 445 ST PIERRE	12 P17-33	C	25	2600	8600		1100	11200		
560091 ✓	5867/71 HUTCHISON MARY LEVINE WIFE S AS TO R OF NATHAN EPSTEIN 5859 HUTCHISON	12 P17-32	C	25	2600	15500		1100	13100		
560092 ✓	5873/77 HUTCHISON RVD WILLIAM JOHN SULLIVAN 3560 ST URBAIN ANNIE SULLIVAN WID OF JOHN SUCKLE 5877 HUTCHISON MARGARET SULLIVAN 5877 HUTCHISON ELIZABETH SULLIVAN WID OF HARRY HAYVREN 5877 HUTCHISON MARY HELENE SULLIVAN WIFE OF BERNARD OUNDY 5873 HUTCHISON	12 P17-32	C	25	2600	11400		1100	14000		

VALUATION ROLL OF IMMOVABLE PROPERTIES FOR THE PERIOD COMMENCING MAY 1ST 1959

RUE - STREET

QUARTIER - WARD
COTE ST LOUIS

ARRONDISSEMENT ÉLECTORAL DISTRICT
32

NO DE COMPTE ACCOUNT NO.	EMPLACEMENT DE L'IMMEUBLE LOCATION OF PROPERTY	CADASTRE - SUBDIVISION OCCUPATION ET AND DÉNOMINATION	ENTRETIEN DES TROTTOIRS POS. DE FRONT MAINTENANCE OF SIDEWALKS FEET FRONTAGE	VALEUR (DOLLARS SEULEMENT) - VALUE (DOLLARS ONLY)				MONTANT VALEUR PROFITABLE SIDEWALKS	CODE	DÉNOMINATION	VALEUR POUR LA TAKE SCOLAIRE VALUE FOR SCHOOL TAX	RÉSOLUTION NO CERTIFICAT NO
	NOM ET ADRESSE DU PROPRIÉTAIRE NAME AND ADDRESS OF OWNER			TERRAIN LAND	BÂTIMENTS ET AUTRES ITERS BUILDINGS AND OTHER ITEMS	VALEUR EXEMPTÉ EXEMPT VALUE	VALEUR IMPOSABLE TAXABLE VALUE					
560093 ✓	5679/85 HUTCHISON JOHN CORNFIELD 5881 HUTCHISON	12 P17-31 MERCHANT	25	2600	112 00		1388 00	110		1388 00		
560094 ✓	5887/91 HUTCHISON JOHN CORNFIELD 5881 HUTCHISON	12 P17-31 MERCHANT	25	2600	89 00		1150 00	110		1150 00		
560095 ✓ <small>Value Rate Supp. See Supp. Roll</small>	5893/97 HUTCHISON 196 FELICE A FRARACCIO 1830 AMHERST	12 P17-30 MERCHANT	25	2600	151 00		1770 00	110		1770 00		
560096 ✓ <small>Value Rate Supp. See Supp. Roll</small>	5899/5903 HUTCHISON 96 FELICE A FRARACCIO 1830 AMHERST	12 P17-30 MERCHANT	25	2600	143 00		1690 00	110		1690 00		
560097 ✓	5905/21 HUTCHISON BARTHEL HOLDING CORP 507 PLACE D'ARMES ROOM 1000	12 17-29 N	50	5200	228 00		2800 00	150		2800 00		
560098 ✓	5923/27 HUTCHISON IDA KATZ 123 VERMOREL <i>123 rue Villeneuve Ouest 6041 Durocher ave.</i>	12 P17-28 MERCHANT	25	2600	97 00		1230 00	110		1230 00		
560099 ✓	5929/33 HUTCHISON MANIA BIREAZWEIG WIFE S. AS TO P OF LIDA MANDELMAN 3972 DE BULLION CAD 12 P17/27 A E 31	12 P17-28 OPERATOR	25	2600	92 00		1180 00	110		1180 00		

VALUATION ROLL OF IMMOVABLE PROPERTIES FOR THE PERIOD COMMENCING MAY 1ST 1959

RUE - STREET

QUARTIER - WARD
COTE ST LOUIS

ARRONDISSEMENT ELECTORAL DISTRICT
31

NO DE COMPTE ACCOUNT NO.	EMPLACEMENT DE L'IMMEUBLE LOCATION OF PROPERTY	CADASTRE - SUBDIVISION	ENTRETIEN DES TROTTOIRS PDS. DE FRONT	VALEUR (DOLLARS SEULEMENT) - VALUE (DOLLARS ONLY)				PROPORTION SIDEWALKS	CODE	DENOMINATION	VALEUR POUR LA TAXE SCOLAIRE VALUE FOR SCHOOL TAX	RESOLUTION NO CERTIFICATE NO
	NOM ET ADRESSE DU PROPRIETAIRE NAME AND ADDRESS OF OWNER	OCCUPATION ET AND DENOMINATION	MAINTENANCE OF SIDEWALKS - FEET FRONTAGE	TERRAIN LAND	BATIMENTS ET AUTRES ITEM BUILDINGS AND OTHER ITEMS	VALEUR EXEMPT EXEMPT VALUE	VALEUR IMPOSABLE TAXABLE VALUE					
560100 ✓	5939/35 HUTCHISON EDDIE SCHMER MAURICE SCHMER 733A QUERBES	12 P17-27	25	2600	9700		12300	11J		12300		
560101 ✓	5941/45 HUTCHISON BITA GOLOSTEIN WIFE S AS TO R OF JOSEPH LANDO 5945 HUTCHISON GERTRUDE GOLOSTEIN WIFE S AS TO R OF BARNEY YANOFKY 5941 HUTCHISON	12 P17-27	25	2600	9000		11600	11J		11600		
560102 ✓	5947/51 HUTCHISON FLORENCE PARARUS WIFE S AS TO R OF WILLIAM GORDON 720 A E RUE SHAWINIGAN FALLS	12 P17-26	25	2600	9400		12000	11J		12000		
560103 ✓	5953/57 HUTCHISON BERTHE OUIMET MARIE OUIMET BEATRICE OUIMET THERESE OUIMET 5955 HUTCHISON	12 P17-26	25	2600	9700		12300	11G		12300		
560104 ✓	5959/63 HUTCHISON BESSIE TORCHIN COHEN WID OF DAVID KLEPPER 758 DAVAR AVE MONTREAL QUE	12 P17-25	25	2600	8900		11500	11J		11500		
560105 ✓	5965 HUTCHISON SARAH RABINER 1/2 5965 HUTCHISON REBECCA LEVINE WIDOW OF ISAAC LEVINE 1/2 5965 HUTCHISON	12 P17-25	25	2600	13300		13900	11J		13900		

VALUATION ROLL OF IMMOVABLE PROPERTIES FOR THE PERIOD COMMENCING MAY 1ST 1959

RUE - STREET

QUARTIER - WARD
CÔTE ST LOUIS

ARRONDISSEMENT ELECTORAL DISTRICT
31

NO DE COMPTE ACCOUNT NO.	EMPLACEMENT DE L'IMMEUBLE LOCATION OF PROPERTY	CADASTRE - SUBDIVISION	ENTRETIEN DES TROTTOIRS PDS DE FRONT	VALEUR (DOLLARS SEULEMENT) - VALUE (DOLLARS ONLY)				VOIES SIDEWALKS	CODE	VALEUR POUR LA TAXE SCOLAIRE VALUE FOR SCHOOL TAX	RÉSOLUTION NO CERTIFICAT NO
	NOM ET ADRESSE DU PROPRIÉTAIRE NAME AND ADDRESS OF OWNER	OCCUPATION ET AND DÉNOMINATION	MAINTENANCE OF SIDEWALKS FCET FRONTAGE	TERRAIN LAND	BÂTIMENTS ET AUTRES ITEX BUILDINGS AND OTHER ITEMS	VALEUR EXEMPTÉ EXEMPT VALUE	VALEUR IMPOSABLE TAXABLE VALUE				
560106 ✓	5967177 HUTCHISON SHULEM KLODA MALKA COHEN HIS WIFE S AS TO P 3941 CARLETON	12 P17-24 OPERATOR	25	2600	14700		17300	11	17300		
560107 ✓	5979187 HUTCHISON EDYSA ORTNER WIFE S AS TO P OF HERMAN ROSNER 3837 DE BULLETON	12 P17-24 URHOLSTERER	25	2600	15600		18200	11	18200		
560108 ✓	5989199 HUTCHISON JEANNE CUSSON EPSE DE HENRI MACKAY ET MARCELLE CUSSON EPSE DE LUCIEN SICETTE 5617 GATINEAU ATT JEAN PAUZE IN TRUST 5532 AVE DU PARC	12 P17-23 STENOGRAPHE OFFICIEL VIOLONISTE	25	2600	15500		18100	11	18100		
560109 ✓	6001111 HUTCHISON ERNEST LARIVIERE 340 WILLOWDALE AVE APP 2	12 P17-23 INDUSTRIEL	25	2600	14600		17200	11	17200		
560110 ✓	6015119 HUTCHISON BESSIE MILLER WIFE S AS TO P OF MORRIS ROSENZWEIG 6017 HUTCHISON	12 P17-22	25	2600	9100		11700	11	11700		

VALUATION ROLL OF IMMOVABLE PROPERTIES FOR THE PERIOD COMMENCING MAY 1ST 1959

RUE - STREET

QUARTIER - WARD
COTE ST LOUIS

ARRONDISSEMENT ELECTORAL DISTRICT
31

NO DE COMPTE ACCOUNT NO.	EMPLACEMENT DE L'IMMEUBLE LOCATION OF PROPERTY	CADASTRE - SUBDIVISION	ENTRETIEN DES TROTTOIRS PDS. DE FRONT	VALEUR (DOLLARS SEULEMENT) - VALUE (DOLLARS ONLY)				VALEUR POUR LA TAXE SCOLAIRE VALUE FOR SCHOOL TAX	RÉSOLUTION NO CERTIFICAT NO
	NOM ET ADRESSE DU PROPRIÉTAIRE NAME AND ADDRESS OF OWNER	OCCUPATION ET AND DÉNOMINATION	MAINTENANCE OF SIDEWALKS FEET FRONTAGE	TERRAIN LAND	BÂTIMENTS ET AUTRES ITEX BUILDINGS AND OTHER ITEMS	VALEUR EXEMPTÉ EXEMPT VALUE	VALEUR IMPOSABLE TAXABLE VALUE		
560111 ✓	6021/25 HUTCHISON EVELINE BOISSY VVE DE CLEOPHAS MUISE LAVIGNE A/S LUCIEN LAVIGNE 4290 BOUL GOUIN EST MONTREAL NORD P Q	12 P 17-22 C	25	2600	8800		11400	11C	11400
560112 ✓	6027/31 HUTCHISON OZANAM MAISONNEUVE 375 QUERBES DUTREMONT P Q	12 17-21 P 20-13 C	25	2600	10600		13200	11C	13200
560113 ✓	6033/37 HUTCHISON MOSES VINEGAR ISIDORE ALIAS ISSIE VINEGAR 7654 ST HUBERT	12 P 20-13 L	25	2600	11500		14100	11L	14100
560114 ✓	6039/33 HUTCHISON RADUL COURVAL 6043 HUTCHISON CAD 12 P 21/2	12 20-14 P 21-1 P 22-43 P 21-1 P 22-43 C	50	5200	24800		30000	11C	30000
560115 ✓	6055/59 HUTCHISON JULIUS KIRSTEIN 6055 HUTCHISON	12 P 21-2 P 22-44 L	25	2600	10500		13100	11L	13100

VALUATION ROLL OF IMMOVABLE PROPERTIES FOR THE PERIOD COMMENCING MAY 1ST 1959

RUE - STREET

QUARTIER - WARD
COTE ST LOUIS

ARRONDISSEMENT ELECTORAL DISTRICT
30

NO DE COMPTE ACCOUNT NO.	EMPLACEMENT DE L'IMMEUBLE LOCATION OF PROPERTY	CADASTRE - SUBDIVISION	ENTRETIEN DES TROTTOIRS PDS. DE FRONT	VALEUR (DOLLARS SEULEMENT) - VALUE (DOLLARS ONLY)				VALEUR TROTTOIRS SIDEWALKS	CODE	DENOMINATION	VALEUR POUR TAXE SCOLAIRE VALUE FOR SCHOOL TAX	RESOLUTION NO CERTIFICAT NO
	NOM ET ADRESSE DU PROPRIETAIRE NAME AND ADDRESS OF OWNER	OCCUPATION ET AND DETERMINATION	MANTENANCE OF SIDEWALKS FEET FRONTAGE	TERRAIN LAND	BATIMENTS ET AUTRES ITEM BUILDINGS AND OTHER ITEMS	VALEUR EXEMPT EXEMPT VALUE	VALEUR IMPOSABLE TAXABLE VALUE					
560116 ✓	6061/63 HUTCHISON	12 P21-2 P22-44	25	2600	103 00		12900	11		12900		
	REBECCA SUCKMAN EPOUSE G EN B DE HERMAN TEITELBAUM 6051 HUTCHISON	OPERATOR										
560117 ✓	6069/71 HUTCHISON	12 P21-3 P22-45	25	2500	77 00		10300	11		10300		
	JACK MESHWORK 6069 HUTCHISON	RETIRED										
560118 ✓	6073/77 HUTCHISON	12 P21-3 P22-45	25	2600	114 00		14000	11		14000		
	WILFRID LEGER LUCIEN LEGER 5948 ST HUBERT	COMPTABLE										
560119 ✓	6079/33 HUTCHISON	12 P21-4 P22-46	25	2600	114 00		14000	11		14000		
	ANTANAS MIKALAJUNAS 6033 HUTCHISON	MECHANIC										
560120 ✓	6091/9 HUTCHISON	12 P21-4 P22-46 P21-5 P22-47 P21-6 P22-48	125	13000	3200		81200	15		81200		
	SON GENVATS INC											

ANNÉE FISCALE 1960
EFFECTIVE

CBRT NO. 2
19-2-59

VALUATION ROLL OF IMMOVABLE PROPERTIES FOR THE PERIOD COMMENCING MAY 1ST 1959

RUE - STREET

QUARTIER - WARD

ARRONDISSEMENT ÉLECTORAL DISTRICT

COTE ST LOUIS

NO DE COMPTE ACCOUNT NO.	EMPLACEMENT DE L'IMMEUBLE LOCATION OF PROPERTY	CADASTRE - SUBDIVISION		ENTRETIEN DES TROTTOIRS PDS. DE FRONT	VALEUR (DOLLARS SEULEMENT) - VALUE (DOLLARS ONLY)			ANNÉES PREVIOUS ASSESSMENT	CODE	INFORMATION	VALEUR POUR LA TAXE SCOLAIRE VALUE FOR SCHOOL TAX	RÉSOLUTION NO CERTIFICAT NO CERTIFICATE
	NOM ET ADRESSE DU PROPRIÉTAIRE NAME AND ADDRESS OF OWNER	OCCUPATION ET AND DENOMINATION	MANTENANCE OF SIDEWALKS FEET FRONTAGE	TERRAIN LAND	BÂTIMENTS ET AUTRES ITEM BUILDINGS AND OTHER ITEMS	VALEUR EXEMPTÉ EXEMPT VALUE	VALEUR IMPOSABLE TAXABLE VALUE					
562363 Vul. Roll 1960 See Supp. Roll 1961 Vul. Roll 1961 See Supp. Roll	6095 LOT HUTCHISON LEON GERVAIS INC 6105 Hutchison	12	22-46-1 21-4-1 22-47-2 21-5-2	62.5	6500	161500 8200	161500 6500 14900				161500 6500 14900 -11700 1957-58-59 1958-59 1959-60 1960-61	Res. 85 (18-11-59) Cert. 85A (18-11-59) Cert. 85B (18-11-59) Cert. 85C (18-11-59) Cert. 85D (18-11-59) Cert. 85E (18-11-59)
562364 Vul. Roll 1960 See Supp. Roll 1961 Vul. Roll 1961 See Supp. Roll	6105 LOT HUTCHISON LEON GERVAIS INC 6105 Hutchison	12	22-47-1 21-5-1 22-48 21-6	62.5	6500	161500	161500 6500				161500 6500 1957-58-59 1958-59 1959-60 1960-61	Res. 87 (18-11-60) Cert. 87A (18-11-60) Cert. 87B (18-11-60) Cert. 87C (18-11-60) Cert. 87D (18-11-60)

ANNÉE FISCALE 59-60 EFFECTIVE CERT. NO. 19-2-59

ANNÉE FISCALE 59-60 EFFECTIVE CERT. NO. 19-2-59

VALUATION ROLL OF IMMOVABLE PROPERTIES FOR THE PERIOD COMMENCING MAY 1ST 1959

RUE - STREET

QUARTIER - WARD
COTE ST LOUIS

ARRONDISSEMENT ÉLECTORAL DISTRICT

NO DE COMPTE ACCOUNT NO.	EMPLACEMENT DE L'IMMEUBLE LOCATION OF PROPERTY	CADASTRE - SUBDIVISION		ENTRETIEN DES TROTTOIRS POS. DE FRONT	VALEUR (DOLLARS SEULEMENT) - VALUE (DOLLARS ONLY)			TROTTOIRS SIDEWALKS	CODE	DÉNOMINATION	VALEUR POUR LA TAXE SCOLAIRE VALUE FOR SCHOOL TAX	RÉSOLUTION NO CERTIFICATE NO
	NOM ET ADRESSE DU PROPRIÉTAIRE NAME AND ADDRESS OF OWNER	OCCUPATION ET AND DÉNOMINATION	MANTENANCE OF SIDEWALKS FRONT FRONTAGE	TERRAIN LAND	BÂTIMENTS ET AUTRES ÎTMS BUILDINGS AND OTHER ITEMS	VALEUR EXEMPTÉ EXEMPT VALUE	VALEUR IMPOSABLE TAXABLE VALUE					
560121 ✓	6115/17 HUTCHISON	12 P21-7 P22-49		25	2600	74 00	10000	11J		10000		
	MILLIE ISENBERG WIFE OF NATHAN RAPHAEL PAULA RAPHAEL SHIRLEY RAPHAEL 6117 HUTCHISON	SALESMAN										
560122 ✓	6119/21 HUTCHISON	12 P21-7 P22-49		25	2600	70 00	9600	11J		9600		
	ESTHER PEPERMAN WIFE S. AS TO R OF MENDEL WOCHYNIAK 5038 JEANNE WANG 6121 Hutchison.	HANDBAG WKR										
560123 ✓ VAL. ROLL 1959 Sec 5000, 1600	6123/25 HUTCHISON	12 P21-8 P22-50		25	2600	59 00	8500	11J		8500		
	MYER ZALMANDOVITCH BEATRICE VINE HIS WIFE 6125 HUTCHISON	TEACHER										
	VAN HORNE C P R RAILWAY PARK AVENUE	A 2 41										

VALUATION ROLL OF IMMOVABLE PROPERTIES FOR THE PERIOD COMMENCING MAY 1ST 1959

RUE - STREET

QUARTIER - WARD
COTE ST LOUIS

ARRONDISSEMENT ÉLECTORAL DISTRICT
41

NO DE COMPTE ACCOUNT NO.	EMPLACEMENT DE L'IMMEUBLE LOCATION OF PROPERTY	CADASTRE - SUBDIVISION	ENTRETIEN DES TROTOIRS POS. DE FRONT	VALEUR (DOLLARS SEULEMENT) - VALUE (DOLLARS ONLY)				MISE EN VENDUE SUBDIVISION	CODE	DÉSIGNATION	VALEUR POUR LA TAXE SCOLAIRE VALUE FOR SCHOOL TAX	RÉSOLUTION NO CERTIFICAT NO
	NOM ET ADRESSE DU PROPRIÉTAIRE NAME AND ADDRESS OF OWNER	OCCUPATION ET DÉNOMINATION	MANTENANCE OF SIDEWALKS FEET FRONTAGE	TERRAIN LAND	BÂTIMENTS ET AUTRES ITEM BUILDINGS AND OTHER ITEM	VALEUR EXEMPTÉ EXEMPT VALUE	VALEUR IMPOSABLE TAXABLE VALUE					
	C P R RAILWAY	A E 41										
560124	5240 PARK AVE	12 21-13 DE LA 22-53 21-14 DE LA 22-54 21-15 DE LA 22-54 22-52 21-13 21-16 DE LA 22-55 21-27 DE LA 22-56 21-18 DE LA 22-57 22-58 21-19 DE LA 22-54 22-54 22-55 22-56 22-56										

VALUATION ROLL OF IMMOVABLE PROPERTIES FOR THE PERIOD COMMENCING MAY 1ST 1959

RUE - STREET

QUARTIER - WARD
COTE ST LOUIS

ARRONDISSEMENT ELECTORAL DISTRICT
41

NO DE COMPTE ACCOUNT NO.	EMPLACEMENT DE L'IMMEUBLE LOCATION OF PROPERTY	CADASTRE - SUBDIVISION	ENTRETIEN DES TROTTOIRS PUS. DE FRONT	VALEUR (DOLLARS SEULEMENT) -- VALUE (DOLLARS ONLY)				PROTECTOR SIDEWALKS	CODE	DENOMINATION	VALEUR POUR LA TAXE SCOLAIRE VALUE FOR SCHOOL TAX	RESOLUTION NO CERTIFICAT CERTIFICATE NO
	NOM ET ADRESSE DU PROPRIETAIRE NAME AND ADDRESS OF OWNER	OCCUPATION ET AND DENOMINATION	MAINTENANCE OF SIDEWALKS FEET FRONTAGE	TERRAIN LAND	BATIMENTS ET AUTRES ITEM BUILDINGS AND OTHER ITEMS	VALEUR EXEMPT EXEMPT VALUE	VALEUR IMPOSABLE TAXABLE VALUE					
560124 ✓	DOMINION CONTAINERS LIMITED 5240 PARK AVE VAN HORNE	20-260	N 4 4 5.4	68100 77600	528600 655400	596700 733000		15N		596700 733000	Ord 57.58-59 (22-7-63) du 15-5-59/CLR	
560125 ✓	6080/82 PARK AVE 366/52 VAN HORNE AVE OMER LEON PAYETTE 69 4 E AVE NORD BOXBORO D D	12 P 22-33	C 139.6	10350	33650	44000		11C		44000		
560126 ✓	6078 PARK AVE ALBERTS STRANDINS 6078 PARK AVE	12 P 22-33	F 21	2600	4000	6600		11D		6600		
560127 ✓	6074/72 PARK AVE HARRIET CARWENT MCMAHON WIFE OF GEORGE WILLIAM PUGH 653 OAVAR OUTREMONT	12 P 22-34	F 25	5200	6600	11800		11D		11800		
560128 ✓	6070/66 PARK AVE ETHEL RICKIN EDSE S DE B DE CHARLES DEBESKY BELLE DEBESKY EDSE S DE B DE GEORGE RABINOVITCH 511 TRANS ISLAND	12 P 22-34	J 25	5200	14900	20100		11J		20100		

VALUATION ROLL OF IMMOVABLE PROPERTIES FOR THE PERIOD COMMENCING MAY 1ST 1959

RUE - STREET

QUARTIER - WARD
COTE ST LOUIS

ARRONDISSEMENT ELECTORAL DISTRICT
30

NO DE COMPTE ACCOUNT NO.	EMPLACEMENT DE L'IMMEUBLE LOCATION OF PROPERTY	CADASTRE - SUBDIVISION	ENTRETIEN DES TROTTOIRS POS. DE FRONT	VALEUR (DOLLARS SEULEMENT) - VALUE (DOLLARS ONLY)				PROTECTIONS SIDEWALKS	CODE	DÉSIGNATION	VALEUR POUR LA TAXE SCOLAIRE VALUE FOR SCHOOL TAX	RÉSOLUTION NO CERTIFICATE NO
	NOM ET ADRESSE DU PROPRIÉTAIRE NAME AND ADDRESS OF OWNER	OCCUPATION ET DÉNOMINATION	MAINTENANCE OF SIDEWALKS FEET FRONTAGE	TERRAIN LAND	BÂTIMENTS ET AUTRES ICHES BUILDINGS AND OTHER ITEMS	VALEUR EXEMPTÉ EXEMPT VALUE	VALEUR IMPOSABLE TAXABLE VALUE					
560129 ✓	6054/50 PARK AVENUE ETHEL RICKIN WIFE AS TO P OF CHARLES BERKOWSKY WIFE OF BERKOWSKY GEORGE RABINOVITCH 5311 TRANS ISLAND	12 P22-35	25	5200	14900		20100	11		20100		
560130 ✓	6058/54 PARK AVE ROSE GRIBSKY WIFE AS TO P OF MAX GRIBSKY 5597 RUELLE	12 P22-35	25	5200	15200		20400	11		20400		
560131 ✓	6052/45 PARK AVENUE MARGUERITE LAMOTHE VVE DE HENRI LEMIEUX 333 BLOOMFIELD MONTREAL P. Q.	12 22-35-1	25	5200	14800		20000	11		20000		
560132 ✓	6045/42 PARK AVENUE ABRAHAM SEGAL RACHEL SILVERMAN HIS WIFE AS TO P 7963 DOROGIER	12 22-36-2	25	5200	15200		20400	11		20400		
560133 ✓	6040/36 PARK AVE LUDY GOLDMAN WIFE AS TO P OF MORIS REPTISHER 1/2 5218 SARAZAC NITA SHAPIRO WIFE AS TO P OF LOUIS SKLODBAY 1/2 5108 CALOUC AVE	12 P22-37	25	5200	8900		14100	11		14100		

560130

2.

Edward Jacoby, ~~alias Esau~~,
5800 Wildcat Ave,

Joseph Jacoby alias Esau,
Landman,
Chicago, Illinois.

Morris Jacoby alias Esau,
Professor,
Albany, N. Y.

Mathias Jacoby, student,
Rudgers University, New Brunswick.

VALUATION ROLL OF IMMOVABLE PROPERTIES FOR THE PERIOD COMMENCING MAY 1ST 1959

RUE - STREET

QUARTIER - WARD
COTE ST LOUIS

ARRONDISSEMENT ÉLECTORAL DISTRICT

NO DE COMPTE ACCOUNT NO.	EMPLACEMENT DE L'IMMEUBLE LOCATION OF PROPERTY	CADASTRE - SUBDIVISION	ENTRETIEN DES TROTTOIRS POS. DE FRONT	VALEUR (DOLLARS SEULEMENT) - VALUE (DOLLARS ONLY)				PROFESIONNELS SPECIALS	CODE	DÉNOMINATION	VALEUR POUR LA TAXE SCOLAIRE VALUE FOR SCHOOL TAX	RÉSOLUTION NO CERTIFICATE NO
	NOM ET ADRESSE DU PROPRIÉTAIRE NAME AND ADDRESS OF OWNER	OCCUPATION ET AND DÉNOMINATION	MANTENANCE OF SIDEWALKS FEET FRONTAGE	TERRAIN LAND	BÂTIMENTS ET AUTRES ÎTENS BUILDINGS AND OTHER ITEMS	VALEUR EXEMPTÉ EXEMPT VALUE	VALEUR IMPOSABLE TAXABLE VALUE					
560134 ✓ Get Supp. Form 1959 Get Supp. Form 1961	6032723 PARK AVE MAURICE BERTHIAUME 152 SEVERLY AVE VILLE MONT ROYAL	12 P22-37 P22-38 C	25	7800	71900		79700	11C		79700		
560135 ✓ Val. Roll Supp. Form 1959 Get Supp. Form 1961	6026722 PARK AVE MAURICE BERTHIAUME 152 AVE SEVERLY VILLE MT ROYAL QUE	12 P22-38 C	50	5650	13150		19000	11C		19000		
560136 ✓	6016714 PARK AVE BERTHA ABISH WIFE S AS TO D OF PHILIP BERNARD MICHAEL YVETTE TESSIER WIFE S AS TO D OF ISIDORE ABISH 5826 PARK AVE APT 9 SALLY ABISH	12 22-39 L	50	10400	57800		68200	11L		68200		
560137 ✓	6012710 PARK AVE IRENE BERZAN WIDOW OF HARRY XAGLAN PHILADELPHIA PENN U S A DAVID BERZAN THEATRE OWNER RALPH BERZAN BROKER LIBBY BERZAN WIFE S AS TO D OF PHILIP COAN TERRA BERZAN WIFE S AS TO D OF LEOPOLD LAING HOTEL OWNER RAYMOND BERZAN THEATRE OWNER 8707 CHARLEVOIX	12 22-40 L	50	10400	57800		68200	11L		68200		
560138 ✓ Val. Roll Supp. Form 1959 Get Supp. Form 1961	600079958 PARK AVENUE JOSEPH BESSNER 3110 LINTON APT 10	12 22-41 20-11 L	50	10400	52700		63100	11L		63100		

VALUATION ROLL OF IMMOVABLE PROPERTIES FOR THE PERIOD COMMENCING MAY 1ST 1959

RUE - STREET

QUARTIER - WARD
COTE ST LOUIS

ARRONDISSEMENT ELECTORAL DISTRICT
31

NO DE COMPTE ACCOUNT NO.	EMPLACEMENT DE L'IMMEUBLE LOCATION OF PROPERTY	CADASTRE - SUBDIVISION	ENTRETIEN DES TROTTOIRS PDS. DE FRONT	VALEUR (DOLLARS SEULEMENT) - VALUE (DOLLARS ONLY)		SOURCE VALEURS TROTTOIRS PDS. DE FRONT	CODE	VALEUR POUR LA TAXE SCOLAIRE VALUE FOR SCHOOL TAX	RESOLUTION NO CERTIFICAT NO
	NOM ET ADRESSE DU PROPRIETAIRE NAME AND ADDRESS OF OWNER	OCCUPATION ET RÉNOMINATION	MAINTENANCE OF SIDEWALKS FEET FRONTAGE	TERRAIN LAND	BATIMENTS ET AUTRES ITEM BUILDINGS AND OTHER ITEMS				
560139	CAD 12 23/10 5992/86 PARK AVE	A E 31 12 23-10 17-19	50	10400	52900		118	63200	
	CECILE DUQUETTE EPSE S DE 3 DE GERARD A DESROSIERS 1/6 433 OUEST BLVD ST JOSEPH WILFRID DUQUETTE JR 1/6 433 OUEST BLVD ST JOSEPH ROBERT DUQUETTE 1/6 840 MONCTON QUEBEC QUE GISELE DUQUETTE EPSE S DE 3 DE JACQUES P ST JACQUES 176 5637 WOODBURY AVE LULIETTE DUQUETTE EPSE S DE 3 DE CHARLES LEDUC 1/6 20 BRIARDALE ROAD HAMPSTEAD QUE ROLAND DUQUETTE 1/6 262 AVE D'OUTREMONT OUTREMONT QUE	GERANT INGENIEUR VENDEUR INGENIEUR							
560140	5982/80 PARK AVE	12 B17-18 B17-19	50	10400	49900		118	60300	
	CECILE DUQUETTE EPSE S DE 3 DE GERARD A DESROSIERS 1/6 433 OUEST BLVD ST JOSEPH WILFRID DUQUETTE JR 1/6 433 OUEST BLVD ST JOSEPH ROBERT DUQUETTE 1/6 840 MONCTON QUEBEC QUE GISELE DUQUETTE EPSE S DE 3 DE JACQUES P ST JACQUES 176 5637 WOODBURY AVE LULIETTE DUQUETTE EPSE S DE 3 DE CHARLES LEDUC 1/6 20 BRIARDALE ROAD HAMPSTEAD QUE ROLAND DUQUETTE 1/6 262 AVE D'OUTREMONT OUTREMONT QUE	GERANT INGENIEUR VENDEUR INGENIEUR							

560139 J.

Lida Ulanetsky, wife of Prof. Cantor

Paul Hopkins

760 Guinet

560140 J.

Lida Ulanetsky, wife of Prof. Cantor

Paul Hopkins

760 Guinet

VALUATION ROLL OF IMMOVABLE PROPERTIES FOR THE PERIOD COMMENCING MAY 1ST 1959

RUE - STREET

QUARTER - WARD
COTE ST. LOUIS

ARRONDISSEMENT ELECTORAL DISTRICT
31

NO DE COMPTE ACCOUNT NO.	EMPLACEMENT DE L'IMMEUBLE LOCATION OF PROPERTY		CADASTRE - SUBDIVISION		ENTRETIEN DES TROTTOIRS PDS. DE FRONT MAINTENANCE OF SIDEWALKS FEET FRONTAGE	VALEUR (DOLLARS SEULEMENT) - VALUE (DOLLARS ONLY)				VOIES PARTS SIDEWALKS	CODE	DÉNOMINATION	VALEUR POUR LA TAXE SCOLAIRE VALUE FOR SCHOOL TAX	RÉSOLUTION NO CERTIFICAT CERTIFICATE
	NOM ET ADRESSE DU PROPRIÉTAIRE NAME AND ADDRESS OF OWNER		OCCUPATION ET AND DÉNOMINATION			TERRAIN LAND	BÂTIMENTS ET AUTRES BÂTIMENTS AND OTHER ITEMS	VALEUR EXEMPTÉ EXEMPT VALUE	VALEUR IMPOSABLE TAXABLE VALUE					
550141 ✓	5956 PARK AVENUE MAX SCHWARTZ 4734 DORVAL APT 43		12	P 17-17	25	5200	113 00		15500		11		153 00	
560142 ✓	5952 PARK AVE JHANNES BASMAJIAN 5982 AVE DU PARC APP 1		12	P 17-17	25	5200	138 00		19000		11		19000	
560143 ✓	5956/44 PARK AVENUE YORK CONSTRUCTION INC 5153 SHERBROOKE OUEST		12	17-15 17-13	100	20750	692 50		90000		15		90000	
560144 ✓	5938/25 PARK AVE OLIER PAYETTE 465 ST JEAN ALICE PAYETTE BERTIE PAYETTE AURORIE PAYETTE STE ROSE CTR LAVAL		12	17-14 17-13	100	20750	695 50		90300		11		90300	
	CAD 12 P17/19			A R 32										
560145 ✓	5922 ¹³ 25 PARK AVE MAX WEITZMAN 4353 ST URBAIN SOSIA LERNER WIFE S AS TO P OF BENNY WEITZMAN 5930 PARK AVE		12	P 17-12	25	5200	62 00 7200		11 00 12400		11		11400 12400	Art 42-4 (35-1-22)
560145 ✓	2914/10 PARK AVE ESSIE CARON 6600 TRANS ISLAND AVE		12	P 17-12	25	5200	185 00		23700		11		23700	

VALUATION ROLL OF IMMOVABLE PROPERTIES FOR THE PERIOD COMMENCING MAY 1ST 1959

RUE - STREET

QUARTIER - WARD
ESTIMÉ 190013

ARRONDISSEMENT ÉLECTORAL DISTRICT
32

NO DE COMPTE ACCOUNT NO.	EMPLACEMENT DE L'IMMEUBLE LOCATION OF PROPERTY	CADASTRE - SUBDIVISION OCCUPATION ET DÉNOMINATION	ENTRETIEN DES TROTTOIRS POUR DE FRONT	VALEUR (DOLLARS SEULEMENT) - VALUE (DOLLARS ONLY)				TROTTOIRS SIDEWALKS	CODE	DÉNOMINATION	VALEUR POUR LA TAXE SCOLAIRE VALUE FOR SCHOOL TAX	RÉSOLUTION NO CERTIFICAT NO
	NOM ET ADRESSE DU PROPRIÉTAIRE NAME AND ADDRESS OF OWNER		MAINTENANCE OF SIDEWALK FEET FRONTAGE	TERRAIN LAND	BÂTIMENTS ET AUTRES BÂTIMENTS BUILDINGS AND OTHER ITEMS	VALEUR EXEMPTÉ EXEMPT VALUE	VALEUR IMPOSABLE TAXABLE VALUE					
560147 ✓	5910/08 PARK AVENUE NATHAN ROSEMAN 5908 PARK AVENUE	11 P17-11	25	5200	8000		13200	11		13200		
560148 ✓ <small>Voir Roll Supp. 1960 See Supp. Roll</small>	5906/02 PARK AVE BERNADETTE VAILLANCOURT VEVE DE BENOIT LAURIN 5902 PARK AVE	11 P17-11	25	5200	15800		21000	11C		21000		
560149 ✓	5900/5896 PARK AVE ROMEO MARCINIAX 5900 PARK AVE	11 P17-10-1	25	5200	17400		22600	11C		22600		
560150 ✓	5894/90 PARK AVENUE YVANOUE B RICHER 4850 AVE LACOMBE	12 P17-1E	25	5200	8500		13700	11C		13700		
560151 ✓ <small>Voir Roll Supp. 1961 See Supp. Roll</small>	5886/34 PARK AVE SYLVIA COLOBERG WIFE S AS TO P OF HARRY ROZANSKI ALIAS ROZAN 5830 MONKLAND APT 6	12 P17-9	25	5200	8200		13400	11J		13400		
560152 ✓	5882/78 PARK AVENUE BERTHE FORTIER WIFE S AS TO P OF ROMEO BELAND 6989 CHRISTOPHE COLOMB A/S MME FERNAND HAMEL 5878 PARK AVE	13 P17-9	25	5200	10700		15900	11C		15900		

VALUATION ROLL OF IMMOVABLE PROPERTIES FOR THE PERIOD COMMENCING MAY 1ST 1959

RUE - STREET

QUARTIER - WARD
COTE ST LOUIS

ARRONDISSEMENT ELECTORAL DISTRICT
32

NO DE COMPTE ACCOUNT NO.	EMPLACEMENT DE L'IMMEUBLE LOCATION OF PROPERTY	CADASTRE - SUBDIVISION		ENTRETIEN DES TROTTOIRS POS. DE FRONT	VALEUR (DOLLARS SEULEMENT) - VALUE (DOLLARS ONLY)				VOTES MILIEU SUFFRAGES SUFFRAGES	CODE	VALEUR POUR LA TAXE SCOLAIRE VALUE FOR SCHOOL TAX	RESOLUTION NO CERTIFICAT CERTIFICATE NO
	NOM ET ADRESSE DU PROPRIETAIRE NAME AND ADDRESS OF OWNER	OCCUPATION ET DENOMINATION	MANTENANCE OF SIDEWALKS FEET FRONTAGE	TERRAIN LAND	BATIMENTS ET AUTRES ITEM BUILDINGS AND OTHER ITEMS	VALEUR EXEMPT EXEMPT VALUE	VALEUR IMPOSABLE TAXABLE VALUE	of population				
560153 ✓	5875/72 PARK AVENUE LEA WEINER WIFE S AS TO R OF ISSIE SMALL 5872 PARK AVE	12 P17-5	25	6500	17300 16700	24400 23200	11J	23200	23200	23200	23200	23200 24400 (29-11-61)
560154 ✓	5870/66 PARK AVE PAUL FERNAND RICHER 5870 AVE DU PARC	12 P17-5	25	6500	10700	17200	11C	17200	17200	17200	17200	
560155 ✓	5864/60 PARK AVE JACOB BERLMAN 5862 PARK AVE	12 17-7-1	25	6500	14200	20700	11J	20700	20700	20700	20700	
560156 ✓	5858/54 PARK AVE WASYL DNULA 5854 PARK AVE	12 P17-7	25	6500	9300	15800	11C	15800	15800	15800	15800	
560157 ✓	5852/48 PARK AVENUE BERNADETTE VAILLANCOURT EDSE S DE S DE BENOIT LAURIN 5902 PARK AVENUE	12 P17-6	25	6500	13900	20400	11C	20400	20400	20400	20400	
560158 ✓	5846/42 PARK AVENUE ISRAEL DUBSKIN MARY GREENBERG SON EDSE C 22 8 189 QUERBES	12 P17-6	25	6500	13900	20400	11J	20400	20400	20400	20400	
560159 ✓	5840/34 PARK AVENUE BEATRICE DELORME 4035 AVE 4220 HENRI - JULIEN - APT 310	12 P17-5	25	7800	13400	21200	11C	21200	21200	21200	21200	

VALUATION ROLL OF IMMOVABLE PROPERTIES FOR THE PERIOD COMMENCING MAY 1ST 1959

RUE STREET

QUARTIER - WARD
COTE ST LOUIS

ARRONDISSEMENT ELECTORAL DISTRICT
32

NO DE COMPTE ACCOUNT NO.	EMPLACEMENT DE L'IMMEUBLE LOCATION OF PROPERTY	CADASTRE - SUBDIVISION	ENTRETIEN DES TROTTOIRS POS. DE FRONT	VALEUR (DOLLARS SEULEMENT) -- VALUE (DOLLARS ONLY)				TROTTOIRS SIDEWALKS	CODE	VALEUR POUR LA TAXE SCOLAIRE VALUE FOR SCHOOL TAX	RESOLUTION NO CERTIFICAT NO
	NOM ET ADRESSE DU PROPRIETAIRE NAME AND ADDRESS OF OWNER	OCCUPATION ET AND DENOMINATION	MAINTENANCE OF SIDEWALKS FRONT FRONTAGE	TERRAIN LAND	BÂTIMENTS ET AUTRES ITEX BUILDINGS AND OTHER ITEMS	VALEUR EXEMPTÉ EXEMPT VALUE	VALEUR IMPOSABLE TAXABLE VALUE				
560160 ✓	5830 PARK AVE BESSIE LETOVSKY WIFE S AS TO P OF JACK GURALNICK 11 AINSLIE MOUNTMONT P & BEATRICE GURALNICK WIFE S AS TO P OF ABER LETOVSKY 5889 JEANNE MANCE	12 P17-5	25	7800	13500		21300	11C	21300		
560161 ✓	5828 1/2 PARK AVE YETTA TESSLER WIFE S AS TO P OF ISADORE ABISH 5828 PARK AVE APT 9	12 P17-4 P17-4	50	13600	39700		55300	11C	55300		
560162 ✓	5820 1/10 PARK AVENUE CORINNE DE BOUCHERVILLE EPESE S DE S DE JEAN USSY A/S SOC D ADM ET FIDUCIE 10 ST JACQUES OUEST	12 P17-3 P17-3	50	15600	33000		48600	11C	48600		
560163 ✓	5806/5800 PARK AVENUE 343/363 BERNARD OUEST CORINNE MARTIN VVE DE JOSEPH S DE BOUCHERVILLE 551 ROSEBORN AVE WESTMOUNT A/S SOC D ADM ET FIDUCIE 10 ST JACQUES OUEST BERNARD	12 P17-2 P17-2	150	30750	86650		117400	11C	117400		

VALUATION ROLL OF IMMOVABLE PROPERTIES FOR THE PERIOD COMMENCING MAY 1ST 1959

RUE - STREET

QUARTIER - WARD
COTE ST LOUIS

ARRONDISSEMENT ELECTORAL DISTRICT
29

NO DE COMPTE ACCOUNT NO.	EMPLACEMENT DE L'IMMEUBLE LOCATION OF PROPERTY	CADASTRE - SUBDIVISION	ENTRETIEN DES TROTTOIRS POS. DE FRONT	VALEUR (DOLLARS SEULEMENT) - VALUE (DOLLARS ONLY)				TROTTOIRS SIDEWALKS	CODE	DÉNOMINATION	VALEUR POUR LA TAXE SCOLAIRE VALUE FOR SCHOOL TAX	RÉSOLUTION NO. CERTIFICAT NO.
	NOM ET ADRESSE DU PROPRIÉTAIRE NAME AND ADDRESS OF OWNER	OCCUPATION ET AND DÉNOMINATION	MAINTENANCE OF SIDEWALKS FEET FRONTAGE	TERRAIN LAND	BÂTIMENTS ET AUTRES ITEM BUILDINGS AND OTHER ITEMS	VALEUR EXEMPTÉ EXEMPT VALUE	VALEUR IMPOSABLE TAXABLE VALUE					
550164 V 1950 1961	5755/28 PARK AVE 552/55 BERNARD	12 14-15-1 14-15-2 P 14-15 P 14-14 P 14-14 P 14-13										
	GEORGE GRIVAKES 174 172 MAGNOLIA AVE DIMITRIOS N TSACILAS 174 SORITIOS NICHOLAIDIS 172 5748 PARK AVE	REST KEEP REST KEEP REST KEEP	2356	66650	120350		207000	11N		207000		
550168 V	5725/22 PARK AVE ISSIE KOTLER HYMAN WIENSTEIN 1638 NOTRE DAME WEST.	12 P 14-13 MERCHANT MERCHANT	25	15600	21400		37000	11U		37000		
560169 V	5718/10 PARK AVENUE LUCILLE LAURENDEAU EPSE DE JEAN PAUL CORBEIL GABRIELLE LAURENDEAU EPSE DE ROLAND PINARD FERNAND LAURENDEAU COTE A 360 WISEMAN	12 P 14-12 P 14-12 C	50	31150	39250		70400	11C		70400		
550170 V	5692 PARK AVE 5704 PARK AVE SUN LIFE ASSURANCE COMPANY OF CANADA ATT DOMINION STORES LTD 605 ROGERS ROAD TORONTO ONT	12 14-11 14-10 N	100	52300	141700		204000	15N		204000		

VALUATION ROLL OF IMMOVABLE PROPERTIES FOR THE PERIOD COMMENCING MAY 1ST 1959

RUE - STREET

QUARTIER - WARD
COTE ST LOUIS

ARRONDISSEMENT ELECTORAL DISTRICT

NO DE COMPTE ACCOUNT NO.	EMPLACEMENT DE L'IMMEUBLE LOCATION OF PROPERTY	CADASTRE - SUBDIVISION	ENTRETIEN DES TROTTOIRS PDS. DE FRONT	VALEUR (DOLLARS SEULEMENT) - VALUE (DOLLARS ONLY)				IMMUTABLES SIDEWALKS	CODE	DÉNOMINATION	VALEUR POUR LA TAXE SCOLAIRE VALUE FOR SCHOOL TAX	RÉSOLUTION NO CERTIFICATE NO
	NOM ET ADRESSE DU PROPRIÉTAIRE NAME AND ADDRESS OF OWNER	OCCUPATION ET AND DÉNOMINATION	MAINTENANCE OF SIDEWALKS FEET FRONTAGE	TERR. LAND	BÂTIMENTS ET AUTRES BÂTIMENTS BUILDINGS AND OTHER ITEMS	VALEUR EXEMPTÉ EXEMPT VALUE	VALEUR IMPOSABLE TAXABLE VALUE					
560171	5685/84 PARK AVE JUDITH BELANGER EPSE S DE S DE JOSEPH DIANEUF 5684 PARK AVENUE	12 P14-9 C	25	15600	12400		23000	11C		25000		
560172	5682A/60 PARK AVE BERTHE BELANGER 34 AVE ROBERT MONTREAL	12 P14-9 G	25	15600	23000		38600	11C		38500		
560173	5578/72 PARK AVE BERTHA HINDES WID OF ELI HAMES 5585 COTE ST EUC RD APT 16	12 P14-8 J	25	15600	26700		42300	11J		42300		
560174	5670/58 PARK AVE ARCHIE SHEROYAN RESTAURANT 587 BERNARD W	12 P14-8 N	25	15600	14400		30000	11N		30000	Re Part. Cont. 12-12-59 (142.00) du 1-5-59	
560175	5660 PARK AVE FIZXEL FRISBERG BUILDING CORPORATION 5660 PARK AVE APT 3	12 14-7 Z	425	26200	24500		50700	15M		50700		
560176	5658/56 PARK AVE ANNIE ROSENTHAL WIFE S AS TO D OF HARRY SILVERMAN 5092 LINTON APT 6 C/O MAIN FUR CO 5658 PARK AVENUE	12 P14-6 J	25	15600	8200 7500		23800 23200	11J		23800 23200	Cont 22-23 (3-5-60) Apr 1-5-59	

VALUATION ROLL OF IMMOVABLE PROPERTIES FOR THE PERIOD COMMENCING MAY 1ST 1959

RUE - STREET

QUARTIER - WARD
CÔTE ST LOUIS

ARRONDISSEMENT ÉLECTORAL DISTRICT
29

NO DE COMPTE ACCOUNT NO.	EMPLACEMENT DE L'IMMEUBLE LOCATION OF PROPERTY	CADASTRE - SUBDIVISION	ENTRETIEN DES TROTTOIRS POS. DE FRONT	VALEUR (DOLLARS SEULEMENT) - VALUE (DOLLARS ONLY)				NOTES-REMARKS TROTTOIRS SIDEWALKS	CODE	DÉNOMINATION	VALEUR POUR LA TAXE SCOLAIRE VALUE FOR SCHOOL TAX	RÉSOLUTION NO CERTIFICAT CERTIFICATE NO
	NOM ET ADRESSE DU PROPRIÉTAIRE NAME AND ADDRESS OF OWNER	OCCUPATION ET DÉNOMINATION	MAINTENANCE OF SIDEWALKS FEET FRONTAGE	TERRAIN LAND	BÂTIMENTS ET AUTRES ÎTENS BUILDINGS AND OTHER ITEMS	VALEUR EXEMPTÉ EXEMPT VALUE	VALEUR IMPOSABLE TAXABLE VALUE					
560177 ✓ Vol. Ret. Supp. 1950	5632/50 PARK AVE GERSHEN WEITZMAN 5632 PARK AVE	12 P14-6	L 25	15600	13000		35600		11J	35600		
560178 ✓	5644/38 PARK AVENUE IRENE BENJIT REF 5644 PARK AVENUE REF 1120 BERNARD	12 P14-5 P14-5	C 50	31150	76550		107700		11C	107700		
560179 ✓	5644 PARK AVE 5626-32-44 IRENE BENJIT 5644 PARK AVENUE REF 1120 BERNARD	12 P14-4 P14-4	C 50	31150	82550		113700		11C	113700		
560180 ✓	5628/30 PARK AVE ESTHER DRESSER WIFE OF BERNARD XAHN 1829 NORTH AVE OUTREMONT	12 P14-5	L 25	15600	31100		46700		11J	46700		
560181 ✓	5616/14 PARK AVE HARRY KAZER 705 HARTLAND OUTREMONT	12 P14-3	L 25	13600	29400		45000		11L	45000		
560182 ✓	5608 PARK AVE JESSIE DUCKER WIFE OF ERNEST ERNEST F. SLYANER 5608 PARK AVENUE	12 14-2 P11-16	P 25	15600	5500		31100		11B	31100		

VALUATION ROLL OF IMMOVABLE PROPERTIES FOR THE PERIOD COMMENCING MAY 1ST 1959

RUE - STREET

QUARTIER - WARD
COTE ST LOUIS

ARRONDISSEMENT ELECTORAL DISTRICT
29

NO DE COMPTE ACCOUNT NO.	EMPLACEMENT DE L'IMMEUBLE LOCATION OF PROPERTY	CADASTRE - SUBDIVISION	ENTRETIEN DES TROTTOIRS POS. DE FRONT	VALEUR (DOLLARS SEULEMENT) - VALUE (DOLLARS ONLY)				PROTECTIONS SIDEWALKS	CODE	DÉSIGNATION	VALEUR POUR LA TAXE SCOLAIRE VALUE FOR SCHOOL TAX	RÉSOLUTION NO CERTIFICAT NO
	NOM ET ADRESSE DU PROPRIÉTAIRE NAME AND ADDRESS OF OWNER	OCCUPATION ET AND DÉNOMINATION	MAINTENANCE OF SIDEWALKS FEET FRONTAGE	TERRAIN LAND	BÂTIMENTS ET AUTRES BÂTIS BUILDINGS AND OTHER ITEMS	VALEUR EXEMPTÉ EXEMPT VALUE	VALEUR IMPOSABLE TAXABLE VALUE					
550183 ✓	5632 PARK AVE HENNY KAZNLF 5220 WESTBURY AVE	12 P12-16 P11-13		257	15800	41900			11	57700	OK A.U.	
550184 ✓	5600/5596 PARK AVE STEINBERG S WHOLESALE GROCETERIAS LIMITED 3400 ROCHELAGA	12 P11-15 P11-15		492	30900	96400			15	127300		
550185 ✓	5588/30 PARK AVE CYRIL SYLVESTRE 5382 PARK AVE	12 11-14		50	31150	23650			11	54800		
550187 ✓	5578/30 PARK AVE SARAH MENDELSON WIFE S AS TO R OF LOUIS VEINISH 34 COTE STE CATHERINE ROAD OLYMPIA	12 P11-13 P11-13		50	25950	15550			11	41500		
550188 ✓	5530 PARK AVENUE THE YOUNG MEN S CHRISTIAN ASSOCIATION WELFARE SOCIETY 1441 ORDMOND ST VIATEUR	12 11-12 11-11		2106	55700	67700	123400		61	123400		

VALUATION ROLL OF IMMOVABLE PROPERTIES FOR THE PERIOD COMMENCING MAY 1ST 1959

RUE - STREET

QUARTIER - WARD
COTE ST LOUIS

ARRONDISSEMENT ELECTORAL DISTRICT
13

NO DE COMPTE ACCOUNT NO.	EMPLACEMENT DE L'IMMEUBLE LOCATION OF PROPERTY	CADASTRE - SUBDIVISION		ENTRETIEN DES TROTTOIRS POS. DE FRONT	VALEUR (DOLLARS SEULEMENT) - VALUE (DOLLARS ONLY)				PROFONDEUR SIDEWALKS	CODE	RESOLUTION NO	VALEUR POUR LA TAXE SCOLAIRE VALUE FOR SCHOOL TAX	RESOLUTION NO CERTIFICAT NO
	NOM ET ADRESSE DU PROPRIETAIRE NAME AND ADDRESS OF OWNER	OCCUPATION ET DENOMINATION	MANTENANCE OF SIDEWALKS FEET FRONTAGE	TERRAIN LAND	BATIMENTS ET AUTRES BÂTIMENTS AND OTHER ITEMS	VALEUR EXEMPT EXEMPT VALUE	VALEUR IMPOSABLE TAXABLE VALUE						
550189 ✓	5468/66 PARK AVENUE TERRITOIRE SCOLAIRE ST VIATEUR D'OUTREMONT MAX SEVERDORF 5250 WESTBURY AVE	12 P11-9 P11-9 MERCHANT	1506	24750	89550		114300	11			114300		
550190 ✓	5468/60 PARK AVE TERRITOIRE SCOLAIRE ST VIATEUR D'OUTREMONT MAX SEVERDORF 5250 WESTBURY AVE	12 P11-8 P11-8 MERCHANT	50	20750	89250		110000	11			110000		
550191 ✓	5448/46 PARK AVENUE TERRITOIRE SCOLAIRE ST VIATEUR D'OUTREMONT ADRIEN DUBSACLY GRAND COTE R I STE ROSE EST 60 LAVAL B W	12 P12-7 M EPICIER	25	10400	8600		19000	13			19000		
550192 ✓	5444/40 PARK AVE TERRITOIRE SCOLAIRE ST VIATEUR D'OUTREMONT ISAAC SHAPIRO 4937 AVE LEAN BRILLANT	12 P11-7 M MERCHANT	25	10400	13500		23900	11			23900		
550193 ✓	5438/34 PARK AVENUE TERRITOIRE SCOLAIRE ST VIATEUR D'OUTREMONT CHURCH OF THE ASCENSION 5434 PARK AVENUE	12 11-6 11-8 P11-4 M CHURCH	125	51950	46050	98000 ✓	98000	61			98000		

VALUATION ROLL OF IMMOVABLE PROPERTIES FOR THE PERIOD COMMENCING MAY 1ST 1959

RUE - STREET

QUARTIER - WARD
COTE ST LOUIS

ARRONDISSEMENT ÉLECTORAL DISTRICT
13

NO DE COMPTE ACCOUNT NO.	EMPLACEMENT DE L'IMMEUBLE LOCATION OF PROPERTY	CADASTRE - SUBDIVISION	ENTRETIEN DES TROTTOIRS POS. DE FRONT	VALEUR (DOLLARS SEULEMENT) -- VALUE (DOLLARS ONLY)				VOIES-VARIS SIDEWALKS	CODE	DÉNOMINATION	VALEUR POUR LA TAXE SCOLAIRE VALUE FOR SCHOOL TAX	RÉSOLUTION NO CERTIFICAT NO
	NOM ET ADRESSE DU PROPRIÉTAIRE NAME AND ADDRESS OF OWNER	OCCUPATION ET DÉNOMINATION	MANTENANCE OF SIDEWALKS FEET FRONTAGE	TERRAIN LAND	BÂTIMENTS ET AUTRES BÂTIMENTS AND OTHER ITEMS	VALEUR EXEMPTÉ EXEMPT VALUE	VALEUR IMPOSABLE TAXABLE VALUE					
560194 ✓	5412/08 PARK AVE TERRITOIRE SCOLAIRE ST VIATEUR D OUTREMONT AZRIEL MILLER MIRIAM WARSZAWSKA WID OF JACK WARSZAWSKA 5410 PARK AVE	12 P11-4	25	10400	5500		15900		11J	15900		
560195 ✓	5404/02 PARK AVE TERRITOIRE SCOLAIRE ST VIATEUR D OUTREMONT MIZRACHI ORGANIZATION OF CANADA 5402 PARK AVE	12 P11-3	25	10400	11200		21600		11J	21600		
560196 ✓	5393 PARK AVENUE TERRITOIRE SCOLAIRE ST VIATEUR D OUTREMONT ANNIE SNITZ WIFE S AS TO R OF SOLLY SEGAL 5393 PARK AVENUE	12 P11-3	25	10400	7300		17700		11J	17700		
560197 ✓	5394/90 PARK AVE TERRITOIRE SCOLAIRE ST VIATEUR D OUTREMONT JACOB LIEBERMAN 5392 PARK AVE	12 P11-2	25	10400	15500 17800		25700 28200		11J	25700 28200	28200-let-18-19(17-86) dev-9-60 (C0-6)	
560198 ✓	5386 PARK AVE TERRITOIRE SCOLAIRE ST VIATEUR D OUTREMONT BERTHA COHEN WIFE S AS TO R OF MAURICE BLOOM ALIAS MORRIS BLOOM 5386 PARK AVENUE APT 5	12 P11-2 8121	25	10400	16800		27200		11J	27200		
560199 ✓	5380 PARK AVENUE TERRITOIRE SCOLAIRE ST VIATEUR D OUTREMONT EMILE CYR 5380 PARK AVE APT 2	12 P8-2E	25	10400	15500		25900		11C	25900		

VALUATION ROLL OF IMMOVABLE PROPERTIES FOR THE PERIOD COMMENCING MAY 1ST 1959

RUE - STREET

QUARTIER - WARD
CÔTE ST LOUIS

ARRONDISSEMENT ÉLECTORAL DISTRICT
13

NO DE COMPTE ACCOUNT NO.	EMPLACEMENT DE L'IMMEUBLE LOCATION OF PROPERTY	CADASTRE - SUBDIVISION	ENTRETIEN DES TROTOIRS POS. DE FRONT	VALEUR (DOLLARS SEULEMENT) - VALUE (DOLLARS ONLY)				VOIES SÉPARÉES SÉPARÉES	CODE	DÉNOMINATION	VALEUR POUR LA TAXE SCOLAIRE VALUE FOR SCHOOL TAX	RÉSOLUTION NO CERTIFICAT CERTIFICATE
	NOM ET ADRESSE DU PROPRIÉTAIRE NAME AND ADDRESS OF OWNER	OCCUPATION ET DÉNOMINATION	MANTENANCE OF SIDEWALKS FEET FRONTAGE	TERRAIN LAND	BÂTIMENTS BUILDINGS AND OTHER ITEMS	VALEUR EXEMPTÉ EXEMPT VALUE	VALEUR IMPOSABLE TAXABLE VALUE					
560200 ✓	5375 PARK AVENUE TERRITOIRE SCOLAIRE ST VIATEUR D OUTREMONT YETTA MYERS WIDOW OF ISAAC BENENBERG 5375 PARK AVENUE APT 1 ATT DR B BENENBERG 1422 BLEURY	12 P8-20	25	10400	19100		29500	11J		29500		
560201 ✓	5370 PARK AVE TERRITOIRE SCOLAIRE ST VIATEUR D OUTREMONT ELA HIRSCHBRUNG WIFE S AS TO R OF BERISCH REISNER 5100 HUTCHISON CAD 12 P8/18	12 P8-19 P8-19	50	20750	50350		71100	11J		71100		
560202 ✓	5332 PARK AVE TERRITOIRE SCOLAIRE ST VIATEUR D OUTREMONT ALICE LEBUC 4135 ST HUBERT A/S RENE VERSAILLES 5332 PARK AVE APT 50	12 P8-16 P8-16 P8-17 P8-17 P8-16	125	31950	141050		193000	13C		193000		
560203 ✓	5334 PARK AVE TERRITOIRE SCOLAIRE ST VIATEUR D OUTREMONT JEAN SCHELER 5334 PARK AVE	12 P8-16	25	10400	23400		33800	13C		33800		

VALUATION ROLL OF IMMOVABLE PROPERTIES FOR THE PERIOD COMMENCING MAY 1ST 1959

RUE - STREET

QUARTIER - WARD
COTE ST LOUIS

ARRONDISSEMENT ÉLECTORAL DISTRICT
12

NO DE COMPTE ACCOUNT NO.	EMPLACEMENT DE L'IMMEUBLE LOCATION OF PROPERTY	CADASTRE - SUBDIVISION	ENTRETIEN DES TROTTOIRS FDS. DE FRONT	VALEUR (DOLLARS SEULEMENT) - VALUE (DOLLARS ONLY)				VOIES PUBLIQUES STREETS SIDEWALKS	CODE	VALEUR POUR LA TAXE SCOLAIRE VALUE FOR SCHOOL TAX	RÉSOLUTION NO CERTIFICATE NO
	NOM ET ADRESSE DU PROPRIÉTAIRE NAME AND ADDRESS OF OWNER	OCCUPATION ET AND DÉSIGNATION	MANTENANCE OF SIDEWALKS FEET FRONTAGE	TERRAIN LAND	BÂTIMENTS ET AUTRES ITEM BUILDINGS AND OTHER ITEMS	VALEUR EXEMPTÉ EXEMPT VALUE	VALEUR IMPOSABLE TAXABLE VALUE				
560204 ✓	5332/23 PARK AVE TERRITOIRE SCOLAIRE ST VIATEUR D'OUTREMONT MARCELLE CUSSON EPSE DE LUCIEN SICOTTE 1/2 3617 AVE GATINEAU FRANÇOISE MAC KAY EPOUSE S DE B DE JEAN PAUZE 1/2 5332 AVE DU PARC	12 P8-15	25	10400	8800		19200	13C	19200		
560205 ✓ <small>Valr Roll Supp. 1960 See Supp. Roll</small>	5326/22 PARK AVE TERRITOIRE SCOLAIRE ST VIATEUR D'OUTREMONT SUSAN LITTLE WIDOW OF GEORGE QUAILLE D'NEILL 2367 BOUL GRAHAM VILLE MONT ROYAL C/O W W THOMPSON 357 BOUL DES PRAIRIES LAVAL DES RABODES	12 P8-15	25	10400	11500		21900	11B	21900		
560206 ✓	5318/15 PARK AVE TERRITOIRE SCOLAIRE ST VIATEUR D'OUTREMONT PIERRE CESSANO 2180 CHEMIN LUCERNE VILLE MONT ROYAL	12 P8-14	25	10400	37100		47500	13C	47500		
560207 ✓	5310 PARK AVENUE TERRITOIRE SCOLAIRE ST VIATEUR D'OUTREMONT CLARA GRENIER VVE DE JOSEPH GERARDIN VALLEE 6831 ST ROBERT	12 P8-14	25	10400	9500		20000	13C	20000		
560208 ✓	5308/5300 PARK AVENUE TERRITOIRE SCOLAIRE ST VIATEUR D'OUTREMONT 5316 LEON ROUSSEAU 5308 AVE DECELLES <i>Meyer Fructus</i> <i>Comptoirs d'Antel</i> <i>1065 Cote St Louis 1956</i>	12 P8-13 P8-13 P8-13 P8-12	100	41550	62150		103700	11B	103700		

VALUATION ROLL OF IMMOVABLE PROPERTIES FOR THE PERIOD COMMENCING MAY 1ST 1959

RUE - STREET

QUARTIER - WARD
COTE ST LOUIS

ARRONDISSEMENT - ELECTORAL DISTRICT
12

NO DE COMPTE ACCOUNT NO.	EMPLACEMENT DE L'IMMEUBLE LOCATION OF PROPERTY		CADASTRE - SUBDIVISION		ENTRETIEN DES TROTTOIRS POS. DE FRONT	VALEUR (DOLLARS SEULEMENT) - VALUE (DOLLARS ONLY)				MARGES MARGES SIDEWALKS	CODE	VALEUR POUR LA TAXE SCOLAIRE VALUE FOR SCHOOL TAX	RÉSOLUTION NO CERTIFICAT CERTIFICATE
	NOM ET ADRESSE DU PROPRIÉTAIRE NAME AND ADDRESS OF OWNER		OCCUPATION ET DÉNOMINATION			MANTENANCE OF SIDEWALKS FEET FRONTAGE	TERRAIN LAND	BÂTIMENTS ET AUTRES BÂTIMENTS BUILDINGS AND OTHER ITEMS	VALEUR EXEMPTÉ EXEMPT VALUE				
560209 ✓ 1960 <small>Voir Plans Supp. See Supp. Plans</small>	5292 PARK AVENUE TERRITOIRE SCOLAIRE ST VIATEUR D JOSEPHINE BRUCKMAN WIFE S AS TO B OF MAXWELL LEVITT 5292 PARK AVENUE		12	P8-11 DOUTREMONT	25	10400	9200 9800		21500 20200			20200	Res 54 (12-10-58) Aug-8-59
560210 ✓	5290/84 PARK AVENUE TERRITOIRE SCOLAIRE ST VIATEUR D GEORGE CHARLES 5290 PARK AVENUE		12	P8-11 DOUTREMONT	25	10400	7700		18100			18100	
560211 ✓	5282/74 PARK AVE TERRITOIRE SCOLAIRE ST VIATEUR D ROCK WOTSMYLO 651 AVE QUERBES DOUTREMONT P 9		12	P8-10 DOUTREMONT	25	10400	8400		18800			18800	
560212 ✓	5272/68 PARK AVENUE TERRITOIRE SCOLAIRE ST VIATEUR D ALGER ST LOUIS 5268 AVE DE B B DE L. OLIER COBELENO 5268 BOUL GRAHAM		12	P8-10 DOUTREMONT	25	10400	8400		18800			18800	
560213 ✓	5262 PARK AVE TERRITOIRE SCOLAIRE ST VIATEUR D BERTRUDE HATCH VVE DE JOSEPH NOEL PROVEST 5262 PARK AVENUE		12	P8-9 DOUTREMONT	25	10500	15300		23800			23800	
560214 ✓	5258 PARK AVE TERRITOIRE SCOLAIRE ST VIATEUR D CERACOTIA ST LAURENT 5258 AVE DE C ET DE S DE CHARLES L ITALIAN 5258 PARK AVE		12	P8-9 DOUTREMONT	25	10500	5000		15500			15500	

VALUATION ROLL OF IMMOVABLE PROPERTIES FOR THE PERIOD COMMENCING MAY 1ST 1959

RUE - STREET

QUARTIER - WARD
COTE ST LOUIS

ARRONDISSEMENT ELECTORAL - DISTRICT
12

NO DE COMPTE ACCOUNT NO.	EMPLACEMENT DE L'IMMEUBLE LOCATION OF PROPERTY		CADASTRE - SUBDIVISION		ENTRETIEN DES TROTTOIRS POS. DE FRONT MAINTENANCE OF SIDEWALKS FEET FRONTAGE	VALEUR (DOLLARS SEULEMENT) - VALUE (DOLLARS ONLY)				MOTIFS REMARQUES REMARKS	CODE	VALEUR POUR LA TAXE SCOLAIRE VALUE FOR SCHOOL TAX	RESOLUTION NO CERTIFICATE NO	
	NOM ET ADRESSE DU PROPRIETAIRE NAME AND ADDRESS OF OWNER	OCCUPATION ET DENOMINATION	TERRAIN LAND	BATIMENTS ET AUTRES BÂTIMENTS AND OTHER ITEMS		VALEUR EXEMPT EXEMPT VALUE	VALEUR IMPOSABLE TAXABLE VALUE	INFORMATIONS REMARKS	DENOMINATION					
560216 ✓	5230 PARK AVE	12	P8-8 P8-8											
	JENNIE KLEIN WIFE OF AS TO P OF LOUIS SCHACHTER 5615 CANTERBURY AVE	DENTIST	TERRITOIRE SCOLAIRE ST VIATEUR D OUTREMONT		50	21350	58650		30000		11		30000	
560216 ✓	5242 PARK AVENUE	12	P8-7											
	CECIL ROY JOYCE 5242 PARK AVENUE	DOCTOR	TERRITOIRE SCOLAIRE ST VIATEUR D OUTREMONT		30	13300	6200		19500		11P		19500	
560217 ✓	5238 PARK AVE	12	P8-7 P8-8											
	JAMES GEORGE KNOX 1110 ST VIATEUR OUEST	POSTAL CLERK	TERRITOIRE SCOLAIRE ST VIATEUR D OUTREMONT		30	13650	5550		20300		13C E		20300	
560218 ✓	5232 PARK AVE	12	P8-8											
	IRENEE BENOIT 3951 MAPLEWOOD AVE	MERCHANT	TERRITOIRE SCOLAIRE ST VIATEUR D OUTREMONT		40	28500	37500		55900		13C E		55900	
560219 ✓	5226 PARK AVENUE	12	P8-8											
	ALPHA AUSTIN 5226 PARK AVENUE	INSTITUTEUR	TERRITOIRE SCOLAIRE ST VIATEUR D OUTREMONT		25	11750	9650		21400		13C E		21400	
560220 ✓	5230 PARK AVENUE	12	P8-8											
	THOS KANE INC 1698 CANTONMENT OUEST		TERRITOIRE SCOLAIRE ST VIATEUR D OUTREMONT		25	11750	9950		21700		15N		21700	

VALUATION ROLL OF IMMOVABLE PROPERTIES FOR THE PERIOD COMMENCING MAY 1ST 1959

RUE - STREET

QUARTIER - WARD
COTE ST LOUIS

ARRONDISSEMENT ELECTORAL DISTRICT
12

NO DE COMPTE ACCOUNT NO.	EMPLACEMENT DE L'IMMEUBLE LOCATION OF PROPERTY	CADASTRE - SUBDIVISION		ENTRETIEN DES TROTTOIRS PDS. DE FRONT	VALEUR (DOLLARS SEULEMENT) - VALUE (DOLLARS ONLY)				POUR LES PARTS TROTTOIRS SIDEWALKS	CODE	DENOMINATION	VALEUR POUR LA TAXE SCOLAIRE VALUE FOR SCHOOL TAX	RESOLUTION NO CERTIFICAT CERTIFICATE
	NOM ET ADRESSE DU PROPRIETAIRE NAME AND ADDRESS OF OWNER	OCCUPATION ET AND DENOMINATION	MANTENANCE OF SIDEWALKS FEET FRONTAGE	TERRAIN LAND	BATIMENTS ET AUTRES ITEM BUILDINGS AND OTHER ITEMS	VALEUR EXEMPTÉ EXEMPT VALUE	VALEUR IMPOSABLE TAXABLE VALUE						
550221 ✓	5214 PARK AVE	12	D8-4										
	TERRITOIRE SCOLAIRE ST VIATEUR D'OUTREMONT CHARLES ALFRED MOLLEUR 5214 PARK AVENUE			22	7800	5800		14600		12-D		14600	
560222 ✓	5210 PARK AVE	12	84-5A										
	TERRITOIRE SCOLAIRE ST VIATEUR D'OUTREMONT SYDNEY GERSTEL ALIAS SIEGFRIED GERSTEL 5208 PARK AVE			25	9350	5750		13100		11-L		13100	
560223 ✓	5205/3198 PARK AVE 351/363 FAIRMOUNT AVE	12	8-4-5 D8-3										
	TERRITOIRE SCOLAIRE ST VIATEUR D'OUTREMONT GERMAINE LAPIERRE VVE DE ARMAND S. MANY 3576 PHILLIPS AVE			1596	24650	34550		59400		13-C		59400	
560224 ✓	5166/30 PARK AVE 330/358 FAIRMOUNT AVE	12	2-113 2-112										
	TERRITOIRE SCOLAIRE ST VIATEUR D'OUTREMONT GERMAINE LAPIERRE VVE DE ARMAND STANISLAS MANY 3576 PHILLIPS AVE			1416	21450	19350		40800		13-C		40800	
560225 ✓	5178/74 PARK AVE	12	2-111 2-110										
	TERRITOIRE SCOLAIRE ST VIATEUR D'OUTREMONT GERMAINE LAPIERRE VVE DE ARMAND STANISLAS MANY 3576 PHILLIPS AVE			246	9250	6650		15900		13-C		15900	

VALUATION ROLL OF IMMOVABLE PROPERTIES FOR THE PERIOD COMMENCING MAY 1ST 1959

RUE - STREET

COTE QUARTIER WARD
COTE ST LOUIS

ARRONDISSEMENT ÉLECTORAL DISTRICT

NO DE COMPTE ACCOUNT NO	EMPLACEMENT DE L'IMMEUBLE LOCATION OF PROPERTY		CADASTRE - SUBDIVISION		ENTRETIEN DES TROTTOIRS PDS. DE FRONT MAINTENANCE OF SIDEWALKS FEET FRONTAGE	VALEUR (DOLLARS SEULEMENT) -- VALUE (DOLLARS ONLY)				TERRAIN LAND	BÂTIMENTS ET AUTRES SUIVANTS BUILDINGS AND OTHER ITEMS	VALEUR EXEMPTÉ EXEMPT VALUE	VALEUR IMPOSABLE TAXABLE VALUE	TERRITOIRES SCOLAIRES SCHOOL TAXES	CODE	DÉNOMINATION	VALEUR POUR LA TAXE SCOLAIRE VALUE FOR SCHOOL TAX	RÉSOLUTION NO CERTIFICATE NO	
	NOM ET ADRESSE DU PROPRIÉTAIRE NAME AND ADDRESS OF OWNER	OCCUPATION ET DÉNOMINATION	SECTION	NUMÉRO		TERRAIN LAND	BÂTIMENTS ET AUTRES SUIVANTS BUILDINGS AND OTHER ITEMS	VALEUR EXEMPTÉ EXEMPT VALUE	VALEUR IMPOSABLE TAXABLE VALUE										
560226 ✓	5172/58 PARK AVENUE	12	B2-110 B2-109																
	TERRITOIRE SCOLAIRE ST VIATEUR D OUTREMONT	SC			354	13200	12300						25500	110			25500		
	ROMEO ST GEORGES 5170 PARK AVENUE ARTHUR ST GEORGES HENRI ST GEORGES LILLETTE ST GEORGES RUSE DE DORINA BERLIOZAS STORIA ST GEORGES RUSE DE JOSEPH VICTOR MALETTE ANDRÉ ST GEORGES RUSE DE L'EMILE ALGER LAURETTE ST GEORGES RUSE MACRICE ANORE TALBOT RABIOLE ST GEORGES DRETA ST GEORGES BRITTE ST GEORGES REMA ST GEORGES A/S MLE DRETA ST GEORGES 5168 PARK AVENUE	EMP CIVIL MECANICIEN MECANICIEN DENTISTE CHIMISTE DE JOURNALIER																	
560227 ✓	5154/760 PARK AVE	12	B2-109 B-108																
	TERRITOIRE SCOLAIRE ST VIATEUR D OUTREMONT	L			36	13500	25000 33900	24000 47400					47400	110			47400	26-9-60 26-9-59	
	ARRAD SINGER 364 Park Ave.	SCULPTOR																	
560228 ✓	5158/34 PARK AVENUE	12	B-107																
	TERRITOIRE SCOLAIRE ST VIATEUR D OUTREMONT	L			24	9600	9800						19400	110			19400		
	JOSEPH LAZARUS 8255 NORTHCREST PLACE APT 502																		
560229 ✓	5150 PARK AVE	12	B-106																
	TERRITOIRE SCOLAIRE ST VIATEUR D OUTREMONT	L			1175	10700	16400						27100	110			27100		
	SHYLLS COHEN WIFE OF PHILIP COHEN 4644 COOLBROOK AVE	UPHOLSTERER																	

VALUATION ROLL OF IMMOVABLE PROPERTIES FOR THE PERIOD COMMENCING MAY 1ST 1959

RUE - STREET

QUARTIER - WARD
COTE ST LOUIS

ARRONDISSEMENT ELECTORAL DISTRICT

NO DE COMPTE ACCOUNT NO.	EMPLACEMENT DE L'IMMEUBLE LOCATION OF PROPERTY		CADASTRE - SUBDIVISION		ENTRETIEN DES TROTTOIRS POS. DE FRONT MAINTENANCE OF SIDEWALKS FEET FRONTAGE	VALEUR (DOLLARS SEULEMENT) - VALUE (DOLLARS ONLY)				MISE EN REVENDIC. DES SPECIALITES	CODE	DÉSIGNATION	VALEUR POUR LA TAXE SCOLAIRE VALUE FOR SCHOOL TAX	RÉSOLUTION NO CERTIFICAT CERTIFICATE NO	
	NOM ET ADRESSE DU PROPRIÉTAIRE NAME AND ADDRESS OF OWNER	OCCUPATION ET DÉNOMINATION	TERRAIN LAND	BÂTIMENTS ET AUTRES ITEM BUILDINGS AND OTHER ITEMS		VALEUR EXEMPTÉ EXEMPT VALUE	VALEUR IMPOSABLE TAXABLE VALUE	VALEUR EXEMPTÉ EXEMPT VALUE	VALEUR IMPOSABLE TAXABLE VALUE						
560230	LABADIE 5138/30 PARK AVENUE 334/36 LABADIE		12	2-86 2-85											
	TERRITOIRE SCOLAIRE ST VIATEUR D OUTREMONT ERNESTINE GROTEAU 2252 PARK AVE 4920 <i>Honoré Julien</i>		C		1176	10900	22400		53300		130	P	33300		
560231	5128/26 PARK AVENUE		12	2-85											
	TERRITOIRE SCOLAIRE ST VIATEUR D OUTREMONT GEORGE PRATT 1120 BERNARD OUEST APT 36		C		24	9350	17950		27300		130	P	27300		
560232	5124/20 PARK AVENUE		12	2-84											
	TERRITOIRE SCOLAIRE ST VIATEUR D OUTREMONT LOUIS GUIN 224 DUNDAS AVE OUTREMONT		C		24	9000	12400		21400		110	L	21400		
560233	5116/18 PARK AVE		12	2-83											
	TERRITOIRE SCOLAIRE ST VIATEUR D OUTREMONT ANDRE LAPORTE 10030 AVE D'AUTEUIL		C		24	9000	25800		34800		130	L	34800		
560234	5114/12 PARK AVE		12	2-82											
	TERRITOIRE SCOLAIRE ST VIATEUR D OUTREMONT HYMAN STAR LACK STAR 280 ST LAWRENCE BLVD		C		24	9000	9300		18300		110	L	18300		
561083	5110 PARK AVENUE		12	2-79 2-80 2-81											
	VALEUR A 351 LAURIER OUEST														

ROLE D'ÉVALUATION DES IMMEUBLES POUR LA PÉRIODE COMMENÇANT LE 1^{ER} MAI 1959
VALUATION ROLL OF IMMOVABLE PROPERTIES FOR THE PERIOD COMMENCING MAY 1ST 1959

RUE - STREET

QUARTIER - WARD
CÔTÉ ST LOUIS

ARRONDISSEMENT ÉLECTORAL DISTRICT
1

NO DE COMPTE ACCOUNT NO.	EMPLACEMENT DE L'IMMEUBLE LOCATION OF PROPERTY		CADASTRE - SUBDIVISION		ENTRETIEN DES TROTTOIRS POS. DE FRONT MAINTENANCE OF SIDEWALKS FEET FRONTAGE	VALEUR (DOLLARS SEULEMENT) -- VALUE (DOLLARS ONLY)				VOIES TROTTOIRS SIDEWALKS	CODE	VALEUR POUR LA TAXE SCOLAIRE VALUE FOR SCHOOL TAX	RÉSOLUTION NO CERTIFICATE NO	
	NOM ET ADRESSE DU PROPRIÉTAIRE NAME AND ADDRESS OF OWNER		OCCUPATION ET DÉNOMINATION			TERRAIN LAND	BÂTIMENTS ET AUTRES ITEM BUILDINGS AND OTHER ITEMS	VALEUR EXEMPTÉ EXEMPT VALUE	VALEUR IMPOSABLE TAXABLE VALUE					
	AVE LAURIER OUEST TRAVERSEZ AVE LAURIER OUEST													
560235 ✓	277/283 AVE LAURIER OUEST 5101/11 PARK AVENUE		A E 2											
			12	6-19										
				6-16										
				6-17										
		BENSU LIMITED 1540 SUMMERHILL			N	180.6	45800	94600	140400	15N		140400		
560236 ✓	5117 PARK AVENUE		12	6-16										
				6-15										
		UNITED AMUSEMENT CORP LTD 5867 MONKLAND AVENUE			N	50	23450	67550	93000	15N		93000		
560237 ✓	5119721 PARK AVENUE		12	6-14										
		PAULINE MENDELSON EDGE S DE S DE HENRY RAVVEN ALIAS HENRY RABIN 725 AVE STUART OUTREMONT			L	25	12700	20600	33300	11L		33300		
560238 ✓	5125725 PARK AVENUE		12	6-13										
		PAULINE MENDELSON EDGE S DE S DE HENRY RAVVEN ALIAS HENRY RABIN 725 AVE STUART OUTREMONT			L	25	12700	18100	30800	11L		30800		
560239 ✓	5131757 PARK AVE		12	6-12										
				6-11										
		REGENT APARTMENTS INC 63 MC NIBER			N	50	25300	50400	75700	15N		75700		

VALUATION ROLL OF IMMOVABLE PROPERTIES FOR THE PERIOD COMMENCING MAY 1ST 1959

RUE - STREET

QUARTIER - WARD
COTE ST LOUIS

ARRONDISSEMENT ÉLECTORAL DISTRICT
2

NO DE COMPTE ACCOUNT NO.	EMPLACEMENT DE L'IMMEUBLE LOCATION OF PROPERTY	CADASTRE - SUBDIVISION		ENTRETIEN DES TROTTOIRS PDS. DE FRONT	VALEUR (DOLLARS SEULEMENT) -- VALUE (DOLLARS ONLY)				VOIES SÉPARÉES SIDEWALKS	CODE	DÉNOMINATION	VALEUR POUR LA TAXE SCOLAIRE VALUE FOR SCHOOL TAX	RÉSOLUTION NO CERTIFICATE NO.
	NOM ET ADRESSE DU PROPRIÉTAIRE NAME AND ADDRESS OF OWNER	OCCUPATION ET DÉNOMINATION	MANTENANCE OF SIDEWALKS FEET FRONTAGE	TERRAIN LAND	BÂTIMENTS ET AUTRES BÂTIMENTS AND OTHER ITEMS	VALEUR EXEMPTÉ EXEMPT VALUE	VALEUR IMPOSABLE TAXABLE VALUE						
550240 ✓	5143/45 PARK AVENUE BEATRICE LOISELLE EPSE DE ARTHUR CAMBEAU 5591 DUNDAS	12 6-13	C	25	12750	15350		29100	11C		29100		
550241 ✓	5147/49 PARK AVENUE BEATRICE LOISELLE EPSE DE ARTHUR CAMBEAU 5591 DUNDAS	12 D6-9	C	25	12700	15500		29200	11C		29200		
550242 ✓	5151/53 PARK AVENUE CECILE CAPORICCI VVE DE DOMATO MOSCA 1/2 5153 AVE. DU PARC LINA MOSCA EPSE S DE S DE 1/6 PHILIP LAPORTA 253 DUNDAS NORMA MOSCA 1/6 ORBA MOSCA 1/6	12 6-8 D6-9	C	25.5	12800	15700		28500	11C		28500		
550243 ✓	5157/61 PARK AVENUE PHILIP SHEVECK LTD 5159 PARK AVE	12 6-7	N	25	12700	23900		36600	15N		36600		
550244 ✓	5153/65 PARK AVE DAYMARK INC 6235 DE VIMY	12 6-6	N	25	12700	8300		21000	15N		21000		
550245 ✓	5167/69 PARK AVENUE MYRA BLOOM (MINOR) 5167 PARK AVE	12 6-5	L	25	12700	25300		38000	11L		38000		

VALUATION ROLL OF IMMOVABLE PROPERTIES FOR THE PERIOD COMMENCING MAY 1ST 1959

RUE - STREET

QUARTIER - WARD
COTE ST LOUIS

ARRONDISSEMENT ELECTORAL DISTRICT

NO DE COMPTE ACCOUNT NO.	EMPLACEMENT DE L'IMMEUBLE LOCATION OF PROPERTY	CADASTRE - SUBDIVISION		ENTRETIEN DES TROTOIRS POS. DE FRONT MAINTENANCE OF SIDEWALKS FEET FRONTAGE	VALEUR (DOLLARS SEULEMENT) -- VALUE (DOLLARS ONLY)				NOTES RE TROTTOIRS SIDEWALKS	CODE	DENOMINATION	VALEUR POUR LA TAXE SCOLAIRE VALUE FOR SCHOOL TAX	RESOLUTION NO CERTIFICAT CERTIFICATE NO
	NOM ET ADRESSE DU PROPRIETAIRE NAME AND ADDRESS OF OWNER	OCCUPATION ET AND DENOMINATION	TERRAIN LAND		BATIMENTS ET AUTRES BUILDINGS AND OTHER ITEMS	VALEUR EXEMPT EXEMPT VALUE	VALEUR IMPOSABLE TAXABLE VALUE						
550245 ✓	5171/73 PARK AVE DAVID SCHREIBER 5173 PARK AVE	12	6-4	25	12650	8850		21500		11		21500	
560247 ✓	5175/77 PARK AVENUE PHILIP MANDELCOORN GOURA RABIN HIS WIFE S AS TO P 5025 PARK AVENUE	12	6-3	25	12650	13150		25800		11		25800	
560246 ✓	5179/81 PARK AVENUE DR ISADORE NISSAN DENTIST 5179 PARK AVENUE RES 433 BOUL ST JOSEPH OUEST	12	6-3	26.5	14350	7450		21800		11		21500	
550249 ✓	5185 PARK AVENUE 278 FAIRMOUNT AVE THE BANK OF NOVA SCOTIA 5185 PARK AVENUE FAIRMOUNT AVE	12	6-1	1328	17050	33250		50300		15		50300	
560250 ✓	5201 PARK AVE 275/79 FAIRMOUNT AVE LA COMPAGNIE GEMO COMPANY INC 5201 PARK AVE	12	P10-56 P9-2 P10-35 P9-5	193	35500	25100		60700		15		60700	
560251 ✓	5215/17 PARK AVE GERMAINE GUILLEAULT CERSE S DE C DE YVENE GAUST 2495 VAN HURNE AVE APT 4	12	7-6	42	13500	21300 27000		36800 37000		11		36800 32200	6843 (76-9-60) du 1-3-60

VALUATION ROLL OF IMMOVABLE PROPERTIES FOR THE PERIOD COMMENCING MAY 1ST 1959

RUE - STREET

QUARTIER - WARD
COTE ST LOUIS

ARRONDISSEMENT ELECTORAL DISTRICT
11

NO DE COMPTE ACCOUNT NO.	EMPLACEMENT DE L'IMMEUBLE LOCATION OF PROPERTY	CADASTRE - SUBDIVISION	ENTRETIEN DES TROTTOIRS PDR. DE FRONT	VALEUR (DOLLARS SEULEMENT) - VALUE (DOLLARS ONLY)				VOTES VALUÉS PROPERTY TAX SUBDIVISIONS	CODE	DÉNOMINATION	VALEUR POUR LA TAXE SCOLAIRE VALUE FOR SCHOOL TAX	RÉSOLUTION NO CERTIFICAT NO CERTIFICATE
	NOM ET ADRESSE DU PROPRIÉTAIRE NAME AND ADDRESS OF OWNER	OCCUPATION ET ANO DÉNOMINATION	MAINTIENANCE OF SIDEWALKS FEET FRONTAGE	TERRAIN LAND	BÂTIMENTS ET AUTRES ITEM BUILDINGS AND OTHER ITEMS	VALEUR EXEMPTÉ EXEMPT VALUE	VALEUR IMPOSABLE TAXABLE VALUE					
560252 ✓	5221 PARK AVE SIMON GOLD 5544 NOTRE DAME O HYMAN GOLD 213 BOUL ST JOSEPH O SAMUEL GOLD 2133 DORCHESTER O	12 75 M D RENTIER MARCHAND	J 58	21200	757 00		96900	11 J		96900		
560253 ✓	5231/39 PARK AVE PAUL STIER 157 DUNDAS 2020 Kildare Road VILLE MT. ROYAL	12 68 69 GERANT	C 72	30000	801 00		110100	11 C		110100		

VALUATION ROLL OF IMMOVABLE PROPERTIES FOR THE PERIOD COMMENCING MAY 1ST 1959

RUE - STREET

QUARTIER - WARD
COTE ST LOUIS

ARRONDISSEMENT ELECTORAL DISTRICT
11

NO DE COMPTE ACCOUNT NO.	EMPLACEMENT DE L'IMMEUBLE LOCATION OF PROPERTY	CADASTRE - SUBDIVISION	ENTRETIEN DES TROTTOIRS POS. DE FRONT	VALEUR (DOLLARS SEULEMENT) - VALUE (DOLLARS ONLY)				VOIES TROTTOIRS SICAWALLS	CODE	LENDREMENT	VALEUR POUR LA TAXE SCOLAIRE VALUE FOR SCHOOL TAX	RESOLUTION NO CERTIFICATE NO
	NOM ET ADRESSE DU PROPRIETAIRE NAME AND ADDRESS OF OWNER	OCCUPATION ET AND DENOMINATION	MANTENANCE OF SIDEWALKS FEET FRONTAGE	TERRAIN LAND	BATIMENTS ET AUTRES ITEM BUILDINGS AND OTHER ITEMS	VALEUR EXEMPT EXEMPT VALUE	VALEUR IMPOSABLE TAXABLE VALUE					
560255 ✓	5249 PARK AVE	12 P9-7 DE LA P10-51 DE LA P10-37-1 DE LA P70 9-8 DE LA 10-50 DE LA P10-37-1 DE LA P70 9-9-1 DE LA 10-49-1 P10-37-1										
	LEON A BERLIN 2168 ZANTER VILLE ST LAURENT P A	SALESMAN	93	40650	99750		140400	11		140400		
560255 ✓	LOT PARK AVENUE	12 P9-9 P10-49 P10-37										
	YESHIVOTH TOMCHE TMIMIM 5263 PARK AVE LUBAVITCH RABBINICAL COLLEGE FOUNDATION /JEWISH FOR SCHOOL TAX/ CLAUSE 12 GEORGE VI CHAP 52 573748 NCS DU CONSEIL MUNICIPAL 2372748		35	13450		15450 ✓		*55		15450		

VALUATION ROLL OF IMMOVABLE PROPERTIES FOR THE PERIOD COMMENCING MAY 1ST 1959

RUE - STREET

QUARTIER - WARD

ARRONDISSEMENT ÉLECTORAL DISTRICT

COTE ST LOUIS

11

NO DE COMPTE ACCOUNT NO.	EMPLACEMENT DE L'IMMEUBLE LOCATION OF PROPERTY	CADASTRE - SUBDIVISION		ENTRETIEN DES TROTTOIRS POS. DE FRONT	VALEUR (DOLLARS SEULEMENT) - VALUE (DOLLARS ONLY)			VOIES PUBLIQUES STRUCTURE	CODE	RESOLUTION NO	VALEUR POUR LA TAXE SCOLAIRE VALUE FOR SCHOOL TAX	RESOLUTION NO CERTIFICAT NO CERTIFICATE
	NOM ET ADRESSE DU PROPRIÉTAIRE NAME AND ADDRESS OF OWNER	OCCUPATION ET AND DENOMINATION	MANTENANCE OF SIDEWALKS FEET FRONTAGE	TERRAIN LAND	BÂTIMENTS ET AUTRES BÂTIMENTS AND OTHER ITEMS	VALEUR EXEMPTÉ EXEMPT VALUE	VALEUR IMPOSABLE TAXABLE VALUE					
560257 ✓	5255 PARK AVENUE YESHIVOTH YEMCHE TMIMIM 5255 PARK AVE LUBAVITCH RABBINICAL COLLEGE FOUNDATION / JEWISH FOR SCHOOL TAX / CLAUSE 12 GEORGE VI CHAP 52 5/2/48 RES DU CONSEIL MUNICIPAL 23/2746	12 9-10 10-48	E	50	20700	12500	33000 ✓		45E		33000	
560258 ✓ Val. Roll Cont. 2nd Supp. 1960	5271/73 PARK AVE SIMON ANISMAN 925 DUNDAS AVE	12 P9-11 P10-47	L	25	10350	12150	22500		11J		22500	
560259 ✓	5277 1/2 PARK AVE JEANNE EDELETA EPSE DIVORCEE DE LOUIS PIERRE SIBBAIN 1120 WEST BERNARD AVE 39 5277 Park Ave	12 P9-11 P10-47	C	25	10350	11450 12350	21000 22700		11C		21300 22700	5277 (2-11-61) 2-11-61
560260 ✓	5283 PARK AVE ABRAHAM RUBENBERG 548 ST EUGEN	12 P9-12 P10-46 P9-12 P10-46	L	50	20700	27800	48500		11J		48500	

VALUATION ROLL OF IMMOVABLE PROPERTIES FOR THE PERIOD COMMENCING MAY 1ST 1959

RUE - STREET

QUARTIER - WARD
COTE ST LOUIS

ARRONDISSEMENT ELECTORAL DISTRICT

NO DE COMPTE ACCOUNT NO.	EMPLACEMENT DE L'IMMEUBLE LOCATION OF PROPERTY	CADASTRE - SUBDIVISION		ENTRETIEN DES TRACTOIRS POS. DE FRONT MAINTENANCE OF SIDEWALKS FEET. FRONTAGE	VALEUR (DOLLARS SEULEMENT) - VALUE (DOLLARS ONLY)				VALEUR POUR LA TAXE SCOLAIRE VALUE FOR SCHOOL TAX	RÉSOLUTION NO CERTIFICAT NO
	NOM ET ADRESSE DU PROPRIÉTAIRE NAME AND ADDRESS OF OWNER	OCCUPATION ET AND DÉNOMINATION	TERRAIN LAND		BÂTIMENTS ET AUTRES ICI BUILDINGS AND OTHERS ICI	VALEUR EXEMPTÉ EXEMPT VALUE	VALEUR IMPOSABLE TAXABLE VALUE	CODE		
560261 ✓	5289/93 PARK AVENUE ELZEAR DENIS 30 ROBERT COTÉ 5297 Park Ave	12 P 9-13 P 10-45	C	25	10350	9950	20300	1 10	20300	
560262 ✓	5293/99 PARK AVENUE ELZEAR DENIS 30 ROBERT COTÉ 5297 Park Ave	12 P 9-13 P 10-45	C	25	10380	9950	20300	1 10	20300	
560263 ✓	5309 PARK AVE HYMAN ROSENFIELD LEWIS ROSENFIELD 400 ONTARIO QUÉST.	12 9-14 10-44	L	50	20700	48900	69600	1 10	69600	
560264 ✓	5311 PARK AVE HYMAN ROSENFIELD LEWIS ROSENFIELD 400 ONTARIO QUÉST.	12 9-15 10-43	L	50	20700	48900	69600	1 10	69600	
560265 ✓	5321/25 PARK AVE FREDA FANABERIA WIFE S AS TO P OF PETER ELBLING 8135 BIRNAM	12 P 9-15 P 10-42	L	25	10350	13950	24300	1 10	24300	

Voir Note Supp. 1960
See Supp. Roll
Vale Note Supp. 1961
See Supp. Roll

Voir Note Supp. 1960
See Supp. Roll
Vale Note Supp. 1961
See Supp. Roll

VALUATION ROLL OF IMMOVABLE PROPERTIES FOR THE PERIOD COMMENCING MAY 1ST 1959

RUE - STREET

QUARTIER - WARD
COTE ST LOUIS

ARRONDISSEMENT ÉLECTORAL DISTRICT
14

NO DE COMPTE ACCOUNT NO.	EMPLACEMENT DE L'IMMEUBLE LOCATION OF PROPERTY	CADASTRE - SUBDIVISION	ENTRETIEN DES TROTTOIRS POS. DE FRONT MAINTENANCE OF SIDEWALKS FEET FRONTAGE	VALEUR (DOLLARS SEULEMENT) -- VALUE (DOLLARS ONLY)				VOIES-INDICES TROTTOIRS SIDEWALKS	CODE	DÉNOMINATION	VALEUR POUR LA TAXE SCOLAIRE VALUE FOR SCHOOL TAX	RÉSOLUTION NO CERTIFICAT CERTIFICATE NO
	NOM ET ADRESSE DU PROPRIÉTAIRE NAME AND ADDRESS OF OWNER	OCCUPATION ET DÉNOMINATION		TERRAIN LAND	BÂTIMENTS ET AUTRES IMES BUILDINGS AND OTHER IMES	VALEUR EXEMPTÉ EXEMPT VALUE	VALEUR IMPOSABLE TAXABLE VALUE					
550265	5328A/31 PARK AVE PETER EMBLING 203 CRAIG WEST	12 P9-15 P10-42	25	10350	144 00		34800	11J		24800		
550267	5335 PARK AVENUE LUCIENNE FORTIER EPSE S DE S DE JEAN MARIE BEYRIES INSURANCE BROKER ATT MME VICTOR FORTIER 542 BOUL DULLARD OUI	12 9-17 10-41	50	20700	446 00		65300	11C		65300		
550268	5341/51 PARK AVE ANTOINETTE POIRIER EPSE DE JOSEPH LEBEVRE 174 HERMISSEAS POIRIER 174 LUCIENNE POIRIER 174 PAULETTE POIRIER 1712 JEAN PAUL POIRIER 1712 ANDRE POIRIER 1712 A/S MME POIRIER 250 BOUL ST JOSEPH O 3056 LaSalle	12 9-13 02-64 10-40	50	20700	449 00		55500	11C		55100		
550269	5313/53 PARK AVE ANTOINETTE POIRIER EPSE DE JOSEPH LEBEVRE 174 HERMISSEAS POIRIER 174 LUCIENNE POIRIER 174 PAULETTE POIRIER 1712 JEAN PAUL POIRIER 1712 ANDRE POIRIER 1712 A/S MME POIRIER 250 BOUL ST JOSEPH OUEST 3056 LaSalle	12 9-19 02-64 10-39	50	20700	547 00		75400	11C		75400		

Transportés au folio 53A

VALUATION ROLL OF IMMOVABLE PROPERTIES FOR THE PERIOD COMMENCING MAY 1ST 1959

RUE - STREET

QUARTIER - WARD

ARRONDISSEMENT ÉLECTORAL DISTRICT

COTE ST LOUIS

100

NO DE COMPTE ACCOUNT NO.	EMPLACEMENT DE L'IMMEUBLE LOCATION OF PROPERTY	CADASTRE - SUBDIVISION	ENTRETIEN DES TROTTOIRS POS. DE FRONT	VALEUR (DOLLARS SEULEMENT) - VALUE (DOLLARS ONLY)				MUTUAL PROPERTIES SIDEWALKS	CODE	DÉSIGNATION	VALEUR POUR LA TAXE SCOLAIRE VALUE FOR SCHOOL TAX	RÉSOLUTION NO CERTIFICAT NO
	NOM ET ADRESSE DU PROPRIÉTAIRE NAME AND ADDRESS OF OWNER	OCCUPATION ET AND DÉNOMINATION	MAINTENANCE OF SIDEWALKS FEET FRONTAGE	TERRAIN LAND	BÂTIMENTS ET AUTRES ITERS BUILDINGS AND OTHER ITEMS	VALEUR EXEMPTÉ EXEMPT VALUE	VALEUR IMPOSABLE TAXABLE VALUE					
560288 Partage 1514626 30-1-81 (24-1-81)	5941/45 PARK AVE ANTOINETTE POIRIER EPSE S DE B DE JOSEPH THEOPHILE LEFEBVRE <i>Hermès-das Poirier 1/4 Lucienne Poirier 1/4 Pauline Poirier 1/2 Jean Paul Poirier 1/2 3056 Lacombes 1/2</i>	12 P-9-18 DE LA P-10-40	25	10350	22450		32800		C	32800 <i>Acte part. # 562380 60-61 99 30-1-61 15-2-61</i>		
562380 - DO -	5347/51 PARK AVE Antoinette Poirier epse S. de B de Joseph Theophile Lefebvre <i>Hermès-das Poirier 1/4 Lucienne Poirier 1/4 Pauline Poirier 1/2 Jean Paul Poirier 1/2 3056 Lacombes 1/2</i>	12 P-9-18 DE LA P-10-40	25	10350	22450		32800		C	32800 <i>Acte part. # 560268 60-61 700 30-1-61 15-2-61</i>		
560269 - DO -	5353/57 PARK AVE Antoinette Poirier epse S de B de Joseph Theophile Lefebvre <i>Hermès-das Poirier 1/4 Lucienne Poirier 1/4 Pauline Poirier 1/2 Jean Paul Poirier 1/2 3056 Lacombes 1/2</i>	12 P-9-19 DE LA P-10-39	24 5	10150	27350		37500		C	37500 <i>Acte part. # 562381 60-61 99 30-1-61 15-2-61</i>		
562381 - DO -	5359/69 PARK AVE Antoinette Poirier epse S de B de Joseph Theophile Lefebvre <i>Hermès-das Poirier Lucienne Poirier Pauline Poirier Jean Paul Poirier Lucien Poirier 3056 Lacombes</i>	12 P-9-19 DE LA P-10-39	25 5	10550	27350		37900		C	37900 <i>Acte part. # 560269 60-61 701 30-1-61 15-2-61</i>		

VALUATION ROLL OF IMMOVABLE PROPERTIES FOR THE PERIOD COMMENCING MAY 1ST 1959

RUE - STREET

QUARTIER - WARD
COTE ST LOUIS

ARRONDISSEMENT ELECTORAL DISTRICT
14

NO DE COMPTE ACCOUNT NO.	EMPLACEMENT DE L'IMMEUBLE LOCATION OF PROPERTY	CADASTRE - SUBDIVISION OCCUPATION ET AND DENOMINATION	ENTRETIEN DES TROTTOIRS PDS. DE FRONT MAINTENANCE OF SIDEWALKS FEET FRONTAGE	VALEUR (DOLLARS SEULEMENT) - VALUE (DOLLARS ONLY)				VALEUR IMPOSABLE TAXABLE VALUE	CODE	VALEUR POUR LA TAXE SCOLAIRE VALUE FOR SCHOOL TAX	RESOLUTION NO CERTIFICAT CERTIFICATE NO
	NOM ET ADRESSE DU PROPRIETAIRE NAME AND ADDRESS OF OWNER			TERRAIN LAND	BATIMENTS ET AUTRES IEM BUILDINGS AND OTHER ITEMS	VALEUR EXEMPT EXEMPT VALUE	VALEUR IMPOSABLE TAXABLE VALUE				
560270	5353/59 PARK AVE SAMUEL SCHWARTZ 637 AVE QUEBES OUTREMONT	12 9-30 10-38 P12-1 P13-33 MERCHANT	25	10350	10150 12250	20600 22800	20600 22800	11	20600 22800	<i>CS.</i>	
560271	5371/75 PARK AVE HERSZ SPATZNER 387 EDWARD CHARLES	12 P12-1 P13-33 FURRIER	25	10350	13250	23600	23600	11	23600		
560272	5377/81 PARK AVE BENJAMIN KLEINER 159 Blvd St Joseph Ouest 5379 Park ave	12 P12-2 P13-34 FURRIER	25	10350	24150 24500	34500 24900	34500 24500	11	34500 24500	<i>but 104 (15-3-61) du 1-9-60 (60-61)</i>	
560273	5383/87 PARK AVE ANNIE ENGEL WIFE S AS TO P OF SAM LENETSKY 4204 VAN HORNE	12 P12-2 P13-34 MERCHANT	25	10350	9250	19600	19600	11	19600		
560274	5389/99 PARK AVENUE ISIDORE QUINT 2328 CH DE LA COTE STE CATHERINE	12 12-3 13-35 MNFTR	50	20700	25800 19100	46500 59000	46500 59000	11	46500 59000	<i>but 145 (17-1-61) du 15-11-60</i>	

VALUATION ROLL OF IMMOVABLE PROPERTIES FOR THE PERIOD COMMENCING MAY 1ST 1959

RUE - STREET

QUARTIER - WARD
COTE ST LOUIS

ARRONDISSEMENT ELECTORAL DISTRICT
14

NO DE COMPTE ACCOUNT NO.	EMPLACEMENT DE L'IMMEUBLE LOCATION OF PROPERTY		CADASTRE - SUBDIVISION		ENTRETIEN DES TROTTOIRS POS. DE FRONT MAINTENANCE OF SIDEWALKS FRONT FRONTAGE	VALEUR (DOLLARS SEULEMENT) -- VALUE (DOLLARS ONLY)				VALEUR-VALUES TROTTOIRS- SIDEWALKS	CODE	VALEUR POUR LA TAXE SCOLAIRE VALUE FOR SCHOOL TAX	RESOLUTION NO CERTIFICAT NO
	NOM ET ADRESSE DU PROPRIETAIRE NAME AND ADDRESS OF OWNER		OCCUPATION ET AND DENOMINATION			TERRAIN LAND	BATIMENTS ET AUTRES ITEM BUILDINGS AND OTHER ITEMS	VALEUR EXEMPT EXEMPT VALUE	VALEUR IMPOSABLE TAXABLE VALUE				
560275	5403/05 PARK AVE		12	P13-4 DE LA P13-36	25	10350	7150		17500	11J	17500		
	ABRAHAM BEREL 3712 WILDERSTON		MCHT										
560276	5407/11 PARK AVE		12	P13-4 P13-36	25	10350	14550		24900	11J	24900		
	ESTHER KASITAN AARON KASITAN 5411 PARK AVE		ASSISTANT DESIGNER										
560277	5415 PARK AVE		12	12-5 DE LA 13-37	50	20700	31600		52300	11C	52300		
	ROLAND LAMQUIN 5415 PARK AVENUE		MEDECIN										
560278	5417/23 PARK AVENUE		12	P12-6 DE LA P13-36	25	10350	27250		37600	11J	37600		
	JACOB EMMER 5642 MACDONALD AVE		MERCHANT										
560279	5435/29 PARK AVE		12	P12-6 P13-36	25	10350	32050		42400	11J	42400	cert 55 (20-11-59)	
	BEN ZION JOSELEFSKY ALSO KNOWN AS SYERS 4336 VICTORIA AVE		SALESMAN			10350	23050		33400				

VALUATION ROLL OF IMMOVABLE PROPERTIES FOR THE PERIOD COMMENCING MAY 1ST 1959

RUE - STREET

QUARTIER - WARD
COTE ST LOUIS

ARRONDISSEMENT - ELECTORAL DISTRICT

NO DE COMPTE ACCOUNT NO.	EMPLACEMENT DE L'IMMEUBLE LOCATION OF PROPERTY	CADASTRE - SUBDIVISION OCCUPATION ET AND DENOMINATION	ENTRETIEN DES TROTOIRS PUE. DE FRONT MAINTENANCE OF SIDEWALKS FEET FRONTAGE	VALEUR (DOLLARS SEULEMENT) - VALUE (DOLLARS ONLY)		VALEUR EXEMPTÉ EXEMPT VALUE	VALEUR IMPOSABLE TAXABLE VALUE	NOTES SUR LES SUSCRIPTIONS	CODE	VALEUR POUR LA TAXE SCOLAIRE VALUE FOR SCHOOL TAX	RÉSOLUTION NO CERTIFICAT CERTIFICATE NO
	NOM ET ADRESSE DU PROPRIÉTAIRE NAME AND ADDRESS OF OWNER			TERRAIN LAND	BÂTIMENTS ET AUTRES VEH BUILDINGS AND OTHER ITEMS						
562265 ✓	5431/33 PARK AVE	12 P12-7 P13-39	25	10350	27550		37900		11J	37900	
	POULY, COHEN WIFE S AS TO R OF CHARLES PLAMER 4897 ST LAWRENCE BOUL TAILOR										
562267 ✓	5437/41 PARK AVE	12 P12-7 DE LA P13-39	25	10350	23250		33500		11J	33500	
	DAVID DOCTOR 771 MARLBOROUGH DRIVE VILLE MONT ROYAL MERCHANT										
562269 ✓	5443/47 PARK AVE	12 12-8-2	244	5150	15350		21500		11J	21500	
	MARCIA SIBERMAN WIFE S AS TO R OF ABIE RANDOLPH 4950 OORNAL MERCHANT										
562240 ✓	5449/51 PARK AVE 283-279 ST VIATEUR OUEST	12 12-8-1	391	10550	15950		26500		11C	26500	
	SUCC PIERRE LEDUC 1960 OUEST BIERBROUXE ATT RENE LEDUC 4 CASSON WESTMOUNT LEAN BRAULT 24 SIVO UNION ST LAMBERT EX TEST ET FIDUCIAIRES AVEC SAISINE ST VIATEUR OUEST A E 28										

VALUATION ROLL OF IMMOVABLE PROPERTIES FOR THE PERIOD COMMENCING MAY 1ST 1959

RUE - STREET

QUARTIER - WARD
COTE ST LOUIS

ARRONDISSEMENT ELECTORAL DISTRICT

NO DE COMPTE ACCOUNT NO.	EMPLACEMENT DE L'IMMEUBLE LOCATION OF PROPERTY	CADASTRE - SUBDIVISION		ENTRETIEN DES TROTTOIRS POS. DE FRONT	VALEUR (DOLLARS SEULEMENT) - VALUE (DOLLARS ONLY)				VALEUR POUR LA TAXE SCOLAIRE VALUE FOR SCHOOL TAX	RÉSOLUTION NO CERTIFICAT NO CERTIFICATE
	NOM ET ADRESSE DU PROPRIÉTAIRE NAME AND ADDRESS OF OWNER	OCCUPATION ET AND DÉSIGNATION	MANTENANCE DE SIDEWALKS FEET FRONTAGE	TERRAIN LAND	BÂTIMENTS ET AUTRES ITEM BUILDINGS AND OTHER ITEMS	VALEUR EXEMPTÉ EXEMPT VALUE	VALEUR IMPOSABLE TAXABLE VALUE	PROFONDEUR SIDEWALKS		
560282 ✓	5551/59 PARK AVENUE 275/75 ST VIATEUR OUEST	12 12-10 13-42								
	BANQUE CANADIENNE NATIONALE A/S TRUST GENERAL DU CANADA 117 NOTRE DAME OUEST <i>117 St-Jacques ouest</i>		150	36000	65800		101800	15N	101800	
560283 ✓	5563/55 PARK AVE	12 P12-11 P13-43		25	15500	21200		36700	11J	36700
	AGNES KABACK WID OF HERMAN LEVINE 4855 KENT AVE	USUFRUITE								
560284 ✓	5569/73 PARK AVE	12 P12-11 P13-43		25	15500	24300		39800	11J	39800
	AARON RAUCH 17/30 5569 PARK AVE ROSE MAGDESSKI WID OF ABRAHAM RAUCH 1x6 5573 PARK AVE JOSEPH RAUCH 1x15 BERNARD RAUCH 1x15 FEDERICO RAUCH 1x15 EDWARD RAUCH 1x15	MERCHANT								
560285 ✓	5575/79 PARK AVE	12 P12-12 P13-44		25	15500	11500		27100	11J	27100
	RACHEL YETNIKOFF WID OF SAMUEL KATZ 5899 VICTORIA APT 201									
560286 ✓	5581/83 PARK AVE	12 P12-12 P13-44		25	13500	12700 9200	24700 24700	11C	24700 24700	coll. 63 (1954)
	ELZEAR DENIS 30 ROBERT MONTREAL	ACT D IMM								

VALUATION ROLL OF IMMOVABLE PROPERTIES FOR THE PERIOD COMMENCING MAY 1ST 1959

RUE - STREET

QUARTIER - WARD
COTE ST LOUIS

ARRONDISSEMENT ELECTORAL DISTRICT
2.8

NO DE COMPTE ACCOUNT NO.	EMPLACEMENT DE L'IMMEUBLE LOCATION OF PROPERTY	CADASTRE - SUBDIVISION OCCUPATION ET AND DENOMINATION	ENTRETIEN DES TROITTOIRS PDS. DE FRONT MAINTENANCE OF SIDEWALKS FEET FRONTAGE	VALEUR (DOLLARS SEULEMENT) - VALUE (DOLLARS ONLY)				VOTES-WAITS PROFITOIRS SIDEWALKS	CODE	VALEUR POUR LA TAXE SCOLAIRE VALUE FOR SCHOOL TAX	RESOLUTION NO CERTIFICATE NO
	NOM ET ADRESSE DU PROPRIETAIRE NAME AND ADDRESS OF OWNER			TERRAIN LAND	BATIMENTS ET AUTRES ITEM BUILDINGS AND OTHER ITEMS	VALEUR EXEMPTÉ EXEMPT VALUE	VALEUR IMPOSABLE TAXABLE VALUE				
560287 ✓	5585/89 PARK AVE SAMUEL BERNSTEIN 4818 C PARK AVE	12 P12-13 P13-45 MERCHANT	25	18100	7900		25000	110	25000		
560288 ✓	5593/97 PARK AVE LEAH GOLD WID OF ELIAS FINEBERG 675 DAVAR AVE BERNARD MELVIN FINEBERG SHEILA FINEBERG ROBALID FINEBERG	12 P12-13 P13-45	25	18100	14700		32800	110	32800		
560289 ✓	5599/3803 PARK AVE MARIE ANNE MENARD 5599 PARK AVE	12 12-14 DE LA 13-45	50	36200	11600		47800	110	47800		
560290 ✓	5615 PARK AVE ALMANZOR RIEDEL 5757 DORCHER	12 P12-15 DE LA P13-47 COMPTABLE	25	18100	20400 20700		38500 38500	110	38500 38500	38500 But 12-13 (178-61) du 1-6-60	

VALUATION ROLL OF IMMOVABLE PROPERTIES FOR THE PERIOD COMMENCING MAY 1ST 1959

RUE - STREET

QUARTIER - WARD
COTE ST LOUIS

ARRONDISSEMENT ELECTORAL DISTRICT
28

NO DE COMPTE ACCOUNT NO.	EMPLACEMENT DE L'IMMEUBLE LOCATION OF PROPERTY		CADASTRE - SUBDIVISION		ENTRETIEN DES TROTTOIRS POS. DE FRONT MAINTENANCE OF SIDEWALKS FEET FRONTAGE	VALEUR (DOLLARS SEULEMENT) - VALUE (DOLLARS ONLY)				VALEUR POUR LA TAXE SCOLAIRE VALUE FOR SCHOOL TAX	RÉSOLUTION NO CERTIFICAT CERTIFICATE NO
	NOM ET ADRESSE DU PROPRIÉTAIRE NAME AND ADDRESS OF OWNER		OCCUPATION ET DENOMINATION			TERRAIN LAND	BÂTIMENTS ET AUTRES ITEM BUILDINGS AND OTHER ITEMS	VALEUR EXEMPTÉ EXEMPT VALUE	VALEUR IMPOSABLE TAXABLE VALUE		
560291	5517/21 PARK AVE		12	P 12-15 DE LA P 13-47 15-1 DE LA 16-33 ARR P 15-2	L 25	20800	30400	51200	11J	51200	
	MAX ZAHLER 1823 NORTH AVE OUTREMONT		MERCHANT								
560292	5623/27 PARK AVENUE		12	P 15-2 15-34	C 50	41250	72150	113400	11C	113400	
	JEAN MARIE THUOT 27 ST JACQUES ST JEAN QUEBEC		PHARMACIEN								
560293	5535/39 PARK AVE		12	15-3 DE LA 16-33	L 50	41350	78350	119700	11J	119700	
	ISRAEL HAMBURG BENNETT HAMBURG C/O ISRAEL HAMBURG AND AL 15 1/2 COMMERCIAL STREET GLACE BAY N S		MERCHANT MERCHANT								
560294	5649 PARK AVENUE		12	15-4 15-36	N 50	41350	38850	30200	15N	30200	
	S S KARSBE CE LTD 7 CARLTON ST TORONTO ONT		A E 45								
	CAD 12 15/5		A E 45								

VALUATION ROLL OF IMMOVABLE PROPERTIES FOR THE PERIOD COMMENCING MAY 1ST 1959

RUE - STREET

QUARTIER - WARD
COTE ST LOUIS

ARRONDISSEMENT ÉLECTORAL DISTRICT
43

NO DE COMPTE ACCOUNT NO.	EMPLACEMENT DE L'IMMEUBLE LOCATION OF PROPERTY	CADASTRE - SUBDIVISION		ENTRETIEN DES TROTTOIRS PDS DE FRONT MAINTENANCE OF SIDEWALKS FEET FRONTAGE	VALEUR (DOLLARS SEULEMENT) - VALUE (DOLLARS ONLY)				TOUTES ANS INDEVALIS	CODE	DÉSIGNATION	VALEUR POUR LA TAXE SCOLAIRE VALUE FOR SCHOOL TAX	RÉSOLUTION NO CERTIFICAT NO CERTIFICATE
	NOM ET ADRESSE DU PROPRIÉTAIRE NAME AND ADDRESS OF OWNER	OCCUPATION ET DÉNOMINATION	TERRAIN LAND		BÂTIMENTS ET AUTRES ÎTMS BUILDINGS AND OTHER ITEMS	VALEUR EXEMPTÉ EXEMPT VALUE	VALEUR IMPOSABLE TAXABLE VALUE						
560295	5651/53 PARK AVE F. & WOOLWORTH CO LTD 833 STE CATHERINE WEST	12	15-5 DE LA 16-37	N 50	41350	60350		101700	15N		101700		
560296	5657/51 PARK AVE SOPHIE CITRIN WIFE S AS TO P OF MORRIS TRUSTEE 5255 NORTHCREST OUTREMONT	12	15-6 DE LA 16-38	J 41	33900	76400		110300	11J		110300		
560297	5653/57 PARK AVE GROSVENOR INVESTMENTS LTD 5510 BOUL ST LAURENT	12	P15-7 P16-39	N 25	20700	29500		50200	15N		50200		
560298	5675/79 PARK AVE THE MONTREAL CITY AND DISTRICT SAVINGS BANK 256 ST JACQUES OUEST	12	P15-7 DE LA P16-39 P13-8 DE LA P16-40	N 50	41350	101350		142700	15N		142700		

VALUATION ROLL OF IMMOVABLE PROPERTIES FOR THE PERIOD COMMENCING MAY 1ST 1959

RUE - STREET

QUARTIER - WARD
COTE ST LOUIS

ARRONDISSEMENT ELECTORAL DISTRICT
43

NO DE COMPTE ACCOUNT NO.	EMPLACEMENT DE L'IMMEUBLE LOCATION OF PROPERTY	CADASTRE - SUBDIVISION	ENTRETIEN DES TROTTOIRS PDS. DE FRONT	VALEUR (DOLLARS SEULEMENT) - VALUE (DOLLARS ONLY)				PROTECTIONS SIDEWALKS	CODE	VALEUR POUR LA TAXE SCOLAIRE VALUE FOR SCHOOL TAX	RESOLUTION NO CERTIFICATE NO
	NOM ET ADRESSE DU PROPRIETAIRE NAME AND ADDRESS OF OWNER	OCCUPATION ET AND DENOMINATION	MAINTENANCE OF SIDEWALKS FEET FRONTAGE	TERRAIN LAND	BÂTIMENTS ET AUTRES BÂTIMENTS AND OTHER ITEMS	VALEUR EXEMPTÉ EXEMPT VALUE	VALEUR IMPOSABLE TAXABLE VALUE				
560299	5681 PARK AVENUE JACK DUSKES 5681 PARK AVE LEON DUSKES 576 FAIRMOUNT AVE HARRY DUSKES 785 WISEMAN AVE OUTREMONT	12 P15-8 DE LA P15-40 MERCHANT MERCHANT MERCHANT	35	20700	23800		44500	11	44500		
560300	5683/87 PARK AVENUE ALLAN WILLIAMSON 3/8 ESSIE ADELAIDE WILLIAMSON 3/8 PROP JBA WILLIAMSON WIFE OF WILLIAM ARTHUR SNOWDON 525 MOUNT PLEASANT WESTMOUNT	12 13-9 DE LA 16-41 16-10-1 DE LA 16-42-1 C A 1/4	50	41800	68500		110300	11	110300		
560301	5689/95 PARK AVE GARBY I STROHL 756 HARTLAND AVE OUT EDDIE WOLFZ 43 PAGNUELO AVE OUT	12 P15-10 P16-42 MNFTR MNFTR	49	40950	62350		103300	11	103300		

VALUATION ROLL OF IMMOVABLE PROPERTIES FOR THE PERIOD COMMENCING MAY 1ST 1959

RUE - STREET

QUARTIER - WARD
COTE ST LOUIS

ARRONDISSEMENT ÉLECTORAL DISTRICT
43

NO DE COMPTE ACCOUNT NO.	EMPLACEMENT DE L'IMMEUBLE LOCATION OF PROPERTY	CADASTRE - SUBDIVISION		ENTRETIEN DES TROTTOIRS POS. DE FRONT	VALEUR (DOLLARS SEULEMENT) -- VALUE (DOLLARS ONLY)				VOIES-ARRES SIDEWALKS	CODE	DÉNOMINATION	VALEUR POUR LA TAXE SCOLAIRE VALUE FOR SCHOOL TAX	RÉSOLUTION NO CERTIFICATE NO
	NOM ET ADRESSE DU PROPRIÉTAIRE NAME AND ADDRESS OF OWNER	OCCUPATION ET DÉNOMINATION			MANTENANCE OF SIDEWALKS FEET FRONTAGE	TERRAIN LAND	BÂTIMENTS ET AUTRES SUIVANTS BUILDINGS AND OTHER ITEMS	VALEUR EXEMPTÉ EXEMPT VALUE					
560302 ✓	5711/33 PARK AVE	12	P 15-11 P 15-43 P 15-11 P 16-43 15-12 16-44										
	UNITED AMUSEMENT CORP LTD 5687 MONKLAND AVENUE			N	100	82700	246600		329300	15		329300	
560303 ✓	5725/33 PARK AVENUE	12	15-18										
	B AND Y REALTIES LTD 105 RACHEL OUEST			N	50	32200	61100		93300	15		93300	
560304 ✓	5739 PARK AVENUE 234 BERNARD	12	15-17										
	BANK OF MONTREAL 119 ST JACQUES OUEST			N	90.8	20000	31200		51200	15		51200	
	BERNARD		A 2 34										
560305 ✓	5801/11 PARK AVE 283 BERNARD OUEST	12	P 18-1 P 18-1 P 18-2 P 18-2										
	GLOBE REALTY CORP LTD C/O ROYAL BANK 5801 PARK AVE			N	140.9	20700	63500		84200	15		84200	

VALUATION ROLL OF IMMOVABLE PROPERTIES FOR THE PERIOD COMMENCING MAY 1ST 1959

RUE - STREET

QUARTIER - WARD
COTE ST LOUIS

ARRONDISSEMENT ÉLECTORAL DISTRICT
34

NO DE COMPTE ACCOUNT NO.	EMPLACEMENT DE L'IMMEUBLE LOCATION OF PROPERTY	CADASTRE - SUBDIVISION		ENTRETIEN DES TROTTOIRS PDS. DE FRONT MAINTENANCE OF SIDEWALKS FEET FRONTAGE	VALEUR (DOLLARS SEULEMENT) -- VALUE (DOLLARS ONLY)				VOIES VERTES PROTOIRES SIDEWAYS	CODE	DÉNOMINATION	VALEUR POUR LA TAXE SCOLAIRE VALUE FOR SCHOOL TAX	RÉSOLUTION NO CERTIFICAT NO
	NOM ET ADRESSE DU PROPRIÉTAIRE NAME AND ADDRESS OF OWNER	OCCUPATION ET AND DÉNOMINATION	TERRAIN LAND		BÂTIMENTS ET AUTRES BÂTIMENTS AND OTHER ITEMS	VALEUR EXEMPTÉ EXEMPT VALUE	VALEUR IMPOSABLE TAXABLE VALUE	VALEUR POUR LA TAXE SCOLAIRE VALUE FOR SCHOOL TAX					
560506 ✓ <i>Volz Note Supp. for Supp. Note 1960</i>	5815/19 PARK AVENUE SAM CAPLAN 5913 PARK AVE	12	P18-3 DE LA P19-41 MERCHANT	25	7750	20450 18450	28200 26200		11	J	28200 26200	<i>See R Cert 43 (2-10-59)</i>	
560507	5821/25 PARK AVENUE CECILE GIRJOUARD 5813 AVE DE L'ESPLANADE	13	P18-3 DE LA 19-41 C	25	7750	13050	20800		11	C	20800	<i>CRS.</i>	
560508 ✓	5827/31 PARK AVE CECILE GIRJOUARD 5813 AVE DE L'ESPLANADE	12	P18-4 DE LA P19-42 C	25	7750	13250 6150	21000 18500		11	C	21000 18500	<i>CRS.</i>	
560509 ✓	5833/37 PARK AVENUE LUCILLE MARIN EPSE DE EMILIE BRAYS 130 CH CHAMBLY LONGUEUIL P Q	12	P18-4 DE LA P19-42 C	25	7750	8150 13050	15900 23200		11	C	15900 23200	<i>CRS.</i>	
560510 ✓	5839/43 PARK AVENUE LAURETTE DUFORT EPSE S DE S DE L C SAMSON 74 MELBOURNE SHERBROOKE P Q	12	P18-5 DE LA P19-43 C	25	6450	9350	15300		11	C	15300		

VALUATION ROLL OF IMMOVABLE PROPERTIES FOR THE PERIOD COMMENCING MAY 1ST 1959

RUE - STREET

QUARTIER - WARD
COTE ST LOUIS

ARRONDISSEMENT ELECTORAL DISTRICT
34

NO DE COMPTE ACCOUNT NO.	EMPLACEMENT DE L'IMMEUBLE LOCATION OF PROPERTY		CADASTRE - SUBDIVISION		ENTRETIEN DES TROTTOIRS PDS. DE FRONT MAINTENANCE OF SIDEWALKS FEET FRONTAGE	VALEUR (DOLLARS SEULEMENT) - VALUE (DOLLARS ONLY)				VALEUR POUR LA TAXE SCOLAIRE VALUE FOR SCHOOL TAX	RESOLUTION NO CERTIFICAT NO CERTIFICATE
	NOM ET ADRESSE DU PROPRIETAIRE NAME AND ADDRESS OF OWNER		OCCUPATION ET AND, DENOMINATION			TERRAIN LAND	BATIMENTS ET AUTRES ITEM BUILDINGS AND OTHER ITEMS	VALEUR EXEMPT EXEMPT VALUE	VALEUR IMPOSABLE TAXABLE VALUE		
580311 ✓	5845/49 PARK AVENUE		12	P18-5 DE LA P19-43	C 25	6450	9350	15800	11C	15800	
	LEONTINE LACROIX VVE DE FERDINAND POIRIER 5146 HUTCHISON			USUFRU							
580312 ✓	5851/55 PARK AVE		12	P18-6 DE LA P19-44	U 25	6450	8350	14800	11J	14800	
	HARRY ASHER 1 J2 5855 PARK AVE STANLEY ASHER 5855 PARK AVE			MACHINIST, TEACHER							
580313 ✓	5857/61 PARK AVE		12	P18-6 DE LA P19-44	C 25	6450	12550	19000	11C	19000	
	STANISLAS DANSEREAU GREVILLE ARGENTEUIL QUE			MARCHAND							
580314 ✓	5863/67 PARK AVENUE		12	P18-7 DE LA P19-45	C 25	5150	17550 18750	22700 23900	11C	22700 23900	
	SOLIOEA O ASCENZO WIDOW OF MENOTTI CAPELLI 5865 PARK AVENUE										

VALUATION ROLL OF IMMOVABLE PROPERTIES FOR THE PERIOD COMMENCING MAY 1ST 1959

RUE - STREET

QUARTIER - WARD
COTE ST LOUIS

ARRONDISSEMENT ÉLECTORAL DISTRICT
34

NO DE COMPTE ACCOUNT NO.	EMPLACEMENT DE L'IMMEUBLE LOCATION OF PROPERTY	CADASTRE - SUBDIVISION		ENTRETIEN DES TROTTOIRS PDS. DE FRONT	VALEUR (DOLLARS SEULEMENT) - VALUE (DOLLARS ONLY)				PROFES-VAIATS PROFESSIONALS	CODE	VALEUR POUR LA TAXE SCOLAIRE VALUE FOR SCHOOL TAX	RESOLUTION NO CERTIFICAT CERTIFICATE NO
	NOM ET ADRESSE DU PROPRIÉTAIRE NAME AND ADDRESS OF OWNER	OCCUPATION ET AND DENOMINATION	MANTENANCE OF SIDEWALKS FEET FRONTAGE	TERRAIN LAND	BATIMENTS BY AUTRES ITEM BUILDINGS AND OTHER ITEMS	VALEUR EXEMPTÉ EXEMPT VALUE	VALEUR IMPOSABLE TAXABLE VALUE	TERMINATION				
560315 ✓	5859/75 PARK AVE ERSILIA MANDATO VVE DE CAESARE SYLVESTRE 4814 ST DENIS	12 P18-7 DE LA P19-45 C	25	5150	15050 10050	20200 15200	11C	20200 17200	11C	20200 17200	Res 77-78 (28-10-60) Jan 1-1-60	
560316 ✓	5875/79 PARK AVENUE GITEL MATZEV WIFE S AS TO R OF JACK GUREVITCH 5879 PARK AVE	12 P18-8 DE LA P19-46 J	25	5150	11950	17100	11J	17100	11J	17100		
560317 ✓	5881/85 PARK AVENUE PAUL EMILE BICARD 5883 PARK AVENUE GABRIELLE BICARD EPSE DE JOHN EDWARD BRYANT 5881 PARK AVENUE	12 P18-8 DE LA P19-46 G	25	5150	11550	16700	11C	16700	11C	16700		
560318 ✓	5887/91 PARK AVE MOISHE IERING 4600 LEANNE MANCE	12 P18-9 DE LA P19-47 J	25	5150	14150	19300	11J	19300	11J	19300		

VALUATION ROLL OF IMMOVABLE PROPERTIES FOR THE PERIOD COMMENCING MAY 1ST 1959

RUE STREET

QUARTIER WARD
COTE ST LOUIS

ARRONDISSEMENT ELECTORAL DISTRICT
34

NO DE COMPTE ACCOUNT NO	EMPLACEMENT DE L'IMMEUBLE LOCATION OF PROPERTY	CADASTRE - SUBDIVISION		ENTRETIEN DES TROTTOIRS POS. DE FRONT	VALEUR (DOLLARS SEULEMENT) -- VALUE (DOLLARS ONLY)				VOIES-VAIES TROTTOIRS SIDEWALKS	CODE	CÉLÉBRATION	VALEUR POUR LA TAXE SCOLAIRE VALUE FOR SCHOOL TAX	RÉSOLUTION NO CERTIFICAT NO CERTIFICATE
	NOM ET ADRESSE DU PROPRIÉTAIRE NAME AND ADDRESS OF OWNER	OCCUPATION ET ANO DÉNOMINATION	MANTENANCE OF SIDEWALKS FEET FRONTAGE	TERRAIN LAND	BÂTIMENTS ET AUTRES ITERS BUILDINGS AND OTHER ITEMS	VALEUR EXEMPTÉ EXEMPT VALUE	VALEUR IMPOSABLE TAXABLE VALUE						
560320 ✓ <small>Voir liste complète des 5800. Règ 1980</small>	5893/5905 PARK AVE	12	P13-9 DE LA P19-47 P18-10 DE LA P19-48	50	10350	26450 32750	55000 43100	11			25850 43100	Ent 73 (10.12.59)	
560321 ✓	5905/09 PARK AVE	12	P18-10 DE LA P19-48	25	5150	13250	18400	11C			18400		
560322 ✓	5911/15 PARK AVE	12	P18-11 DE LA P19-49	25	5150	13250	18400	11C			18400		
560323 ✓	5917/21 PARK AVENUE	12	P18-11 DE LA P19-49	25	5150	13250	18400	11C			18400		

VALUATION ROLL OF IMMOVABLE PROPERTIES FOR THE PERIOD COMMENCING MAY 1ST 1959

RUE - STREET

QUARTIER - WARD
COTE ST LOUIS

ARRONDISSEMENT ELECTORAL DISTRICT
34

NO DE COMPTE ACCOUNT NO.	EMPLACEMENT DE L'IMMEUBLE LOCATION OF PROPERTY	CADASTRE - SUBDIVISION	ENTRETIEN DES VOTTOIRS POS. DE FRONT	VALEUR (DOLLARS SEULEMENT) - VALUE (DOLLARS ONLY)				IMMEL. UNITS PROPORTION TERRAINS	CODE	VALEUR POUR LA TAUX SCOLAIRE VALUE FOR SCHOOL TAX	RESOLUTION NO CERTIFICAT NO
	NOM ET ADRESSE DU PROPRIETAIRE NAME AND ADDRESS OF OWNER	OCCUPATION ET DENOMINATION	MANTENANCE OF SIDEWALKS FEET FRONTAGE	TERRAIN LAND	BATIMENTS BY AUTRES ITEM BUILDINGS AND OTHER ITEMS	VALEUR EXEMPT EXEMPT VALUE	VALEUR IMPOSABLE TAXABLE VALUE				
560324 ✓	5933/27 PARK AVENUE JOSEPH LABRECHE /FILS/ 5925 PARK AVE	12 18-14-1 DE LA 19-50-1 CULTIVATEUR	25	5150	6950		12100	11C	12100		
560325 ✓	5929/33 PARK AVENUE PHILIP CANTOR 5933 PARK AVENUE	12 18-12-2 DE LA 19-50-2 MERCHANT	25	5150	6950 12650	12100 17800	11C	17800	17800 12100	Res. 46-47 26-9-60 Dec-1-9-59	
560326 ✓	5935/39 PARK AVENUE MARIA DRAKONDAKIS / MARIA DRAKONDAKIDIS / WIFE & AS TO R OF GEORGE DESTOUNIS OR DASTONIS 5935 PARK AVE	12 P18-13 DE LA P19-51 SERVICE MAN	25	5150	8750		13900	11N	13900		
560327 ✓	5941/45 PARK AVE SELCO REALTY CO 6436 CLARRENALD AVE	12 P18-13 DE LA P19-51 N	25	5150	7950		13100	15N	13100		

VALUATION ROLL OF IMMOVABLE PROPERTIES FOR THE PERIOD COMMENCING MAY 1ST 1959

RUE - STREET

QUARTIER - WARD
COTE ST LOUIS

ARRONDISSEMENT ELECTORAL DISTRICT
34

NO DE COMPTE ACCOUNT NO	EMPLACEMENT DE L'IMMEUBLE LOCATION OF PROPERTY	CADASTRE - SUBDIVISION	ENTRETIEN DES TROTTOIRS POS. DE FRONT	VALEUR (DOLLARS SEULEMENT) - VALUE (DOLLARS ONLY)				VOIES PROFONDEUR SIDEWALKS	CODE	DÉSIGNATION	VALEUR POUR LA TAXE SCOLAIRE VALUE FOR SCHOOL TAX	RÉSOLUTION NO CERTIFICATE NO
	NOM ET ADRESSE DU PROPRIÉTAIRE NAME AND ADDRESS OF OWNER	OCCUPATION ET AND DÉNOMINATION	MANTENANCE DE SIDEWALKS FEET FRONTAGE	TERRAIN LAND	BÂTIMENTS ET AUTRES BUILDINGS AND OTHER ITEMS	VALEUR EXEMPTÉ EXEMPT VALUE	VALEUR IMPOSABLE TAXABLE VALUE					
560328 ✓	5947/51 PARK AVENUE CARL ISAACS 1/2 6522 MOUNTAIN SIGHTS JULIUS STEL 1/2 895 TRUDEAU	12 P18-14 DE LA P19-52	L 25	5150	10150		15300	110		15300		
560329 ✓	5953/57 PARK AVENUE SUCC JEAN BTE RODIER HENRIETTE DUBE VVE DE JEAN BTE RODIER A/S JEAN RODIER BUREAU DU TRESORIER HOTEL DE VILLE	12 P18-14 DE LA P19-52	G 25	5150	7250		12400	110		12400		
560330 ✓	5959/63 PARK AVENUE G N CLERMONT LTD 5363 ST DENIS	12 18-15-2 DE LA 19-53-2	N 25	5150	7450		12600	15N		12600		
560331 ✓	5965/69 PARK AVENUE GEORGES OLIVIER CLERMONT 5363 ST DENIS	12 18-15-1 DE LA 19-53-1	G 25	5150	7450		12600	110		12600		

VALUATION ROLL OF IMMOVABLE PROPERTIES FOR THE PERIOD COMMENCING MAY 1ST 1959

RUE - STREET

QUARTIER - WARD
COTE ST LOUIS

ARRONDISSEMENT ÉLECTORAL DISTRICT
34

NO DE COMPTE ACCOUNT NO.	EMPLACEMENT DE L'IMMEUBLE LOCATION OF PROPERTY	CADASTRE - SUBDIVISION	ENTRETIEN DES TROTTOIRS POS. DE FRONT	VALEUR (DOLLARS SEULEMENT) - VALUE (DOLLARS ONLY)				VOIES TROTTOIRS SIDEWALKS	CODE	DÉNOMINATION	VALEUR POUR LA TAXE SCOLAIRE VALUE FOR SCHOOL TAX	RÉSOLUTION NO CERTIFICAT CERTIFICATE NO
	NOM ET ADRESSE DU PROPRIÉTAIRE NAME AND ADDRESS OF OWNER	OCCUPATION ET DÉNOMINATION	MAINTENANCE OF SIDEWALKS FEET FRONTAGE	TERRAIN LAND	BÂTIMENTS ET AUTRES ITEM BUILDINGS AND OTHER ITEMS	VALEUR EXEMPTÉ EXEMPT VALUE	VALEUR IMPOSABLE TAXABLE VALUE					
560532 ✓	5971/75 PARK AVE MARIE JEANNE DAVID 1/5 AGRIENNE DAVID 1/5 MARIE REINE DAVID 3/5 5975 PARK AVE	12 18-16-1 DE LA 19-54-1	G 25	5150	8750		13900		11C	13900		
560533 ✓	5977/81 PARK AVE HIRSH ROSENFELD 4539 PARK AVE ESTATE OSHER KOPSKY ATT RACHEL GAZINSKY KOPSKY 31 MARLENDU AV MONTREAL QUE	12 18-16-2 DE LA 19-54-2	L 25	5350	27350		32700		11J	32700		
	CAD 12 P18/17	A E 33										
560534 ✓	5983/87 PARK AVE JOSEPH FRIEDMAN 5983 PARK AVE	12 P18-17 P19-55	J 25	5150	6050		11200		11J	11200		
560535 ✓	5989/93 PARK AVENUE SUCC JEAN STE RODIER HENRIETTE DUBE VVE DE JEAN STE RODIER A/S JEAN RODIER BUREAU DU TRESORIER HOTEL DE VILLE	12 P18-17 P19-55	C 25	5150	6150		11300		11C	11300		

VALUATION ROLL OF IMMOVABLE PROPERTIES FOR THE PERIOD COMMENCING MAY 1ST 1959

RUE - STREET

COTE QUARTIER WARD
ST LOUIS

ARRONDISSEMENT ÉLECTORAL DISTRICT
33

NO DE COMPTE ACCOUNT NO.	EMPLACEMENT DE L'IMMEUBLE LOCATION OF PROPERTY	CADASTRE - SUBDIVISION		ENTRETIEN DES TROTTOIRS POS. DE FRONT	VALEUR (DOLLARS SEULEMENT) - VALUE (DOLLARS ONLY)				VIRAGES COURBES SIDEWALKS	CODE	DÉSIGNATION	VALEUR POUR LA TAXE SCOLAIRE VALUE FOR SCHOOL TAX	RÉSOLUTION NO CERTIFICATE NO
	NOM ET ADRESSE DU PROPRIÉTAIRE NAME AND ADDRESS OF OWNER	OCCUPATION ET DÉNOMINATION	MANTENANCE OF SIDEWALKS FEET FRONTAGE	TERRAIN LAND	BÂTIMENTS ET AUTRES ITEM BUILDINGS AND OTHER ITEMS	VALEUR EXEMPTÉ EXEMPT VALUE	VALEUR IMPOSABLE TAXABLE VALUE						
560336 1960	5995/99 PARK AVE	12 18-18 P20-7 DE LA 19-56		25	5150 5250	11750 10350	16400 15500		11C		16400 15500	cert 58 (24-11-59)	
560337 1960	6001/05 AVE DU PARC	12 P20-7		25	5150	7050 5950	12200 11100		11C		12200 11100	cert 186-20 (22-4-60)	
560338 1960	6007/11 PARK AVE	12 20-8 P22-23		25	5150	5950	11100		11P		11100		
	WILLIAM MOFFAT 1/3 1237 STEPHENS AVE VERDUN ANDREW MOFFAT 1/12 176 COOLBREEZE AVE LAXESIDE LOIN MOFFAT 1/12 2255 HARVARD DOUGLAS MURRAY 1W12 VERDUN WILLIAM MOFFAT 1/12 ELIZABETH MOFFAT WIFE OF FRED MC ALPINE 1/12 LIZET MOFFAT WIFE OF W BEINKE 1X12 SANDRA MOFFAT WIFE OF CHARLES W BARKER 1A12 MARGARET MURRAY 1/12	PLASTERER PLASTERER CONTRACTOR MECHANIC		25	5150	5950	11100		11P		11100		
560339 1960	6013/17 PARK AVE	12 P22-23		25	5150	5950	11100		11J		11100		
	MARY S ROSTROGOVITCH WID OF BENNY SPILLERMAN 3524 TRANS ISLAND AVE			25	5150	5950	11100		11J		11100		

VALUATION ROLL OF IMMOVABLE PROPERTIES FOR THE PERIOD COMMENCING MAY 1ST 1959

RUE - STREET

QUARTIER - WARD
COTE ST LOUIS

ARRONDISSEMENT ÉLECTORAL DISTRICT
35

NO DE COMPTE ACCOUNT NO.	EMPLACEMENT DE L'IMMEUBLE LOCATION OF PROPERTY	CADASTRE - SUBDIVISION	ENTRETIEN DES TROTTOIRS POS. DE FRONT	VALEUR (DOLLARS SEULEMENT) - VALUE (DOLLARS ONLY)				VOIES TROTTOIRS SIDERWALKS	CODE	V. PROPORTION	VALEUR POUR LA TAXE SCOLAIRE VALUE FOR SCHOOL TAX	RÉSOLUTION NO CERTIFICAT NO
	OCUPATION ET AND DÉNOMINATION	MAINTENANCE OF SIDEWALKS FEET FRONTAGE	TERRAIN LAND	BÂTIMENTS ET AUTRES ITEM BUILDINGS AND OTHER ITEMS	VALEUR EXEMPTÉ EXEMPT VALUE	VALEUR IMPOSABLE TAXABLE VALUE	NO. ET ADRESSE DU PROPRIÉTAIRE NAME AND ADDRESS OF OWNER					
560340 ✓	6019/23 PARK AVENUE ABRAHAM SEGAL RACHEL SILVERMAN HIS WIFE C AS TO P 7963 BURDOCHER	12 P22-24	L 25	5 150	6 550		1 1700	11L		11700		
560341 ✓	6025/29 PARK AVENUE LILY ALIAS LIBA MARCOVITCH WIFE S AS TO P OF ABRAHAM MEROVITZ ALIAS HARRY MYEROVITCH 545 BLOOMFIELD AVE	12 P22-24	L 25	5 150	1 47 50		1 9900	11L		19900		
560342 ✓	6031/35 PARK AVENUE LILY ALIAS LIBA MARCOVITCH WIFE S AS TO P OF ABRAHAM MEROVITZ ALIAS HARRY MYEROVITCH 546 BLOOMFIELD AVE	12 P22-25	L 25	5 150	1 48 50		2 0000	11L		20000		
560343 ✓	6037/41 PARK AVE ROLAND CHARETTE 16 AVE WILLOWDALE OUTREMONT	12 P22-25	C 25	5 150	1 31 50		1 8300	11C		18300		
560344 ✓	6043/47 PARK AVE ROLAND CHARETTE 16 AVE WILLOWDALE OUTREMONT	12 P22-26	C 25	5 150	1 31 50		1 8300	11C		18300		
560345 ✓	6049/53 PARK AVE MARIETTE MILLIER VVE. DE PAUL A DESY 5550 PHILIPPS	12 P22-26	C 25	5 150	1 29 50		1 8100	11C		18100		

VALUATION ROLL OF IMMOVABLE PROPERTIES FOR THE PERIOD COMMENCING MAY 1ST 1959

RUE - STREET

QUARTIER - WARD
COTE ST LOUIS

ARRONDISSEMENT ELECTORAL DISTRICT
33

NO DE COMPTE ACCOUNT NO.	EMPLACEMENT DE L'IMMEUBLE LOCATION OF PROPERTY	CADASTRE - SUBDIVISION	ENTRETIEN DES TROTTOIRS PUS. DE FRONT	VALEUR (DOLLARS SEULEMENT) -- VALUE (DOLLARS ONLY)				INDICATION DES SPECIALITES	CODE	DESIGNATION	VALEUR POUR LA TAXE SCOLAIRE VALUE FOR SCHOOL TAX	RESOLUTION NO CERTIFICAT NO
	NOM ET ADRESSE DU PROPRIETAIRE NAME AND ADDRESS OF OWNER	OCCUPATION ET DENOMINATION	MAINTENANCE OF SIDEWALKS FEET FRONTAGE	TERRAIN LAND	BATIMENTS ET AUTRES ITEM BUILDINGS AND OTHER ITEMS	VALEUR EXEMPTEE EXEMPT VALUE	VALEUR IMPOSABLE TAXABLE VALUE					
560345 ✓	5033/59 PARK AVE STELLA RICE 6057 PARK AVE	12 P22-27	C 25	5150	12850		18000		110	18000		
560347 ✓	5051/55 PARK AVE DAVID BRUSTEIN 5051 PARK AVE	12 22-27-1	L 25	5150	12850		18000		110	18000		
560348 ✓	5057/77 PARK AVE ALICE COTE VVE DE FORTUNAT FILION 5057 PARK AVE	12 P22-28	C 376	7750	17050		24800		110	24800		
560349 ✓	5079/89 PARK AVE JAMES DOUGLAS MORRIS 475 CARLETON VILLAGE MONTREAL QUE	12 P22-28 P22-29	H 376	7750	11050		18800		110	18800		
560350 ✓	5091/93 PARK AVE ANNIE STOLOVISKY WIFE S AS TO R OF PHILIP EDELSTEIN 5091 PARK AVE	12 P22-29	L 25	5150	6150		11300		110	11300		
560351 ✓	5097/6107 PARK AVE SPEROS DESTOUNIS 5955 PARK AVE	12 P22-30	N 25	5150	12650		17800		110	17800		
560352 ✓	5115 PARK AVE 270/68 VAN HORNE JULIUS SPRINGER 3793 MAPLEWOOD AVE	12 P22-30 P22-31	L 185	15500	29600		45100		110	45100		

Vote Role Supp
See Supp. Roll 1951



[Handwritten signature]

560349

J.

177th Max Gorman

449 Dauterivmont

Louis Henry Rohrlack

4855 Cote St. Luc Road

VALUATION ROLL OF IMMOVABLE PROPERTIES FOR THE PERIOD COMMENCING MAY 1ST 1959

RUE - STREET

QUARTIER - WARD
COTE ST LOUIS

ARRONDISSEMENT ELECTORAL DISTRICT
41

NO DE COMPTE ACCOUNT NO.	EMPLACEMENT DE L'IMMEUBLE LOCATION OF PROPERTY	CADASTRE - SUBDIVISION		ENTRETIEN DES TROTTOIRS PDS. DE FRONT	VALEUR (DOLLARS SEULEMENT) - VALUE (DOLLARS ONLY)				VOIES-VARIS TROTTOIRS SIDEWALKS	CODE	DÉNOMINATION	VALEUR POUR LA TAXE SCOLAIRE VALUE FOR SCHOOL TAX	RÉSOLUTION NO CERTIFICAT CERTIFICATE NO
	NOM ET ADRESSE DU PROPRIÉTAIRE NAME AND ADDRESS OF OWNER	OCCUPATION ET AND DÉNOMINATION	MANTENANCE OF SIDEWALKS FEET FRONTAGE	TERRAIN LAND	BÂTIMENTS ET AUTRES ITEM BUILDINGS AND OTHER ITEMS	VALEUR EXEMPTÉ EXEMPT VALUE	VALEUR IMPOSABLE TAXABLE VALUE						
560355 ✓	VAN HORNE AVE 6201 PARK AVE	A E 41 12 22-66 22-67 22-68 22-69 P22-74											
	F H EASTBROOKS CO LIMITED 6201 PARK AVE CHEMIN DE FER JEANNE MANCE		N 160	160	30600	400800				152	431400		

VALUATION ROLL OF IMMOVABLE PROPERTIES FOR THE PERIOD COMMENCING MAY 1ST 1959

RUE - STREET

COTE QUARTIER - WARD
ST LOUIS

ARRONDISSEMENT ÉLECTORAL DISTRICT
33

NO DE COMPTE ACCOUNT NO.	EMPLACEMENT DE L'IMMEUBLE LOCATION OF PROPERTY	CADASTRE - SUBDIVISION	ENTRETIEN DES TROTTOIRS POS. DE FRONT	VALEUR (DOLLARS SEULEMENT) -- VALUE (DOLLARS ONLY)				VOIES MARIT. NAVIGABLES STREETS	CODE	VALEUR POUR LA TAXE SCOLAIRE VALUE FOR SCHOOL TAX	RÉSOLUTION NO CERTIFICATE NO
	NOM ET ADRESSE DU PROPRIÉTAIRE NAME AND ADDRESS OF OWNER	OCCUPATION ET AND DÉNOMINATION	MAINTENANCE OF SIDEWALKS FEET FRONTAGE	TERRAIN LAND	BÂTIMENTS ET AUTRES BÂTIMENTS AND OTHER ITEMS	VALEUR EXEMPTÉ EXEMPT VALUE	VALEUR IMPOSABLE TAXABLE VALUE				
	VAN HORNE AVE	A E 33									
560356	5156/70 JEANNE MANCE 254/260 VAN HORNE AVE LEON LETICHEVSKY 4030 ST URBAIN	12 P22-13	125	2450	210 50		23500	11J	23500		
560357	5154/64 JEANNE MANCE LEON LETICHEVSKY 4030 ST URBAIN	12 P22-13	256	2300	143 00		16600	11J	16600		
560358	5142/52 JEANNE MANCE VED BETTER 1/2 ISRAEL LIBMAN 1/2 715 STUART	12 P22-14	25	2250	142 50		16500	11J	16500		
560359	5130/40 JEANNE MANCE JOSEPH CAPEAN 5429 WAVERLY	12 P22-14	25	2250	115 50		13800	11J	13800		
560360	5118/28 JEANNE MANCE NATHAN ROSENBLUM 464 GLOOMFIELD MONTREAL MOSES ROSENBLUM 5901 ST URBAIN	12 P22-15	25	2250	111 50		13400	11J	13400		
560361	5102/14 JEANNE MANCE EDITH M S HARPER 512 JEANNE MANCE	12 P22-15	25	2250	54 50		7700	11J	7700		

VALUATION ROLL OF IMMOVABLE PROPERTIES FOR THE PERIOD COMMENCING MAY 1ST 1959

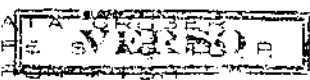
RUE - STREET

QUARTIER - WARD
COTE ST LOUIS

ARRONDISSEMENT ELECTORAL DISTRICT
33

NO DE COMPTE ACCOUNT NO.	EMPLACEMENT DE L'IMMEUBLE LOCATION OF PROPERTY	CADASTRE - SUBDIVISION		ENTRETIEN DES TROTTOIRS POS. DE FRONT MAINTENANCE OF SIDEWALKS FEET FRONTAGE	VALEUR (DOLLARS SEULEMENT) - VALUE (DOLLARS ONLY)				VALEUR IMPOSABLE TAXABLE VALUE	VALEUR EXEMPTÉ EXEMPT VALUE	VALEUR POUR LA TAXE SCOLAIRE VALUE FOR SCHOOL TAX	RÉSOLUTION NO CERTIFICAT CERTIFICATE NO
	NOM ET ADRESSE DU PROPRIÉTAIRE NAME AND ADDRESS OF OWNER	OCCUPATION ET DÉNOMINATION	TERRAIN LAND		BÂTIMENTS ET AUTRES ITEM BUILDINGS AND OTHER ITEMS	VALEUR IMPOSABLE TAXABLE VALUE	VALEUR EXEMPTÉ EXEMPT VALUE	VALEUR POUR LA TAXE SCOLAIRE VALUE FOR SCHOOL TAX				
560363 ✓	6106/08 JEANNE MANCE JENNIE MALLIN WID OF SAM BERGER 6106 JEANNE MANCE	12 P22-16	1	25	2250	53 50	7600	110	7600			
560363 ✓	6294/6104 JEANNE MANCE LEON JOURNET 55 COURCELETTE MONTREAL	12 P22-16 P22-17	6	376	3350	100 50	13400	110	13400			
560364 ✓	6092/82 JEANNE MANCE SUCC FRANCOIS XAVIER DECARIE LUCIE DECARIE VVE DE FRANCOIS DECARIE A/S F B DECARIE 5324 DUQUETTE	12 P22-17	76	376	3350	100 50	13400	110	13400			
560365 ✓	6076/80 JEANNE MANCE EST JOHN FRANCIS CUGGY SR 4091 BERRI C/O JOHN FRANCIS CUGGY JR ET AL 5155 CLANRANALD AVE EXECUTORS WITH SEIZIN	12 P22-18	0	25	2250	88 50	11100	110	11100			
560366 ✓	6072 JEANNE MANCE MARGARET J NEIL WID OF JOSEPH S MAYNARD 6072 JEANNE MANCE	12 P22-18	0	25	2250	53 50	7600	110	7600			
560367 ✓	6056/60 JEANNE MANCE WIFE OF AARON 6056 JEANNE MANCE	12 P22-19	10	25	2250	78 50	10100	110	10100		Cont. (27159)	

Vote Roll Sum
See Notes Page 1050



560367

FC

A. Sheridan Hunter

drafterman

Ernest Hotel, Marathon Ont.

VALUATION ROLL OF IMMOVABLE PROPERTIES FOR THE PERIOD COMMENCING MAY 1ST 1959

RUE - STREET

QUARTIER - WARD
COTE ST LOUIS

ARRONDISSEMENT ELECTORAL DISTRICT
33

NO. DE COMPTE ACCOUNT NO.	EMPLACEMENT DE L'IMMEUBLE LOCATION OF PROPERTY	CADASTRE - SUBDIVISION	ENTRETIEN DES TROTTOIRS PDS. DE FRONT	VALEUR (DOLLARS SEULEMENT) - VALUE (DOLLARS ONLY)				REVENUS IMMOBILIERS RÉGULAIRES	CODE	VALEUR POUR LA TAXE SCOLAIRE VALUE FOR SCHOOL TAX	RÉSOLUTION NO CERTIFICATE NO
	NOM ET ADRESSE DU PROPRIÉTAIRE NAME AND ADDRESS OF OWNER	OCCUPATION ET DÉNOMINATION	MAINTENANCE OF SIDEWALKS FEET FRONTAGE	TERRAIN LAND	BÂTIMENTS ET AUTRES BÂTIMENTS AND OTHER ITEMS	VALEUR EXEMPTÉ EXEMPT VALUE	VALEUR IMPOSABLE TAXABLE VALUE				
560568 ✓	6052/64 JEANNE MANCE KATIA LICHTENSTEIN WIFE S AS TO P OF SALOMON KLEIN 6064 JEANNE MANCE	12 P22-19	J 25	2250	7850		10100	11	10100		
560569 ✓	6048/58 JEANNE MANCE NATHAN ROSENBLUM MOSES ROSENBLUM 464 BLOOMFIELD DUTREMONT	12 P22-20	J 25	2250	11850		14100	11	14100		
560570 ✓	6036/46 JEANNE MANCE MOSES ROSENBLUM NATHAN ROSENBLUM 464 BLOOMFIELD DUTREMONT	12 P22-20	J 25	2250	11350		13600	11	13600		
560571 ✓	6024/34 JEANNE MANCE MARIA JOSEPHINE JOANNA VANDEN SYNDE EPSE S DE S DE LOUIS JOSEPH RAYMOND PEPIN 325 QUÉBÉCS	12 P22-21	G 25	2250	15950		18200	11	18200		
560572 ✓	6012/22 JEANNE MANCE FRANÇOIS B DECARIE 5324 DUQUETTE	12 P22-21 20-5	C 25	2250	10950		13200	11	13200		
560573 ✓	6005/10 JEANNE MANCE ESTHER LILLIAN CARMODY 5342 DUROCHER	12 P20-4	C 25	2250	4750		7000	11	7000		

VALUATION ROLL OF IMMOVABLE PROPERTIES FOR THE PERIOD COMMENCING MAY 1ST 1959

RUE - STREET

QUARTIER - WARD
CÔTE ST LOUIS

ARRONDISSEMENT ELECTORAL DISTRICT
33

NO DE COMPTE ACCOUNT NO.	EMPLACEMENT DE L'IMMEUBLE LOCATION OF PROPERTY		CADASTRE - SUBDIVISION		ENTRETIEN DES TROTTOIRS PCS. DE FRONT MAINTENANCE OF SIDEWALKS FEET FRONTAGE	VALEUR (DOLLARS SEULEMENT) - VALUE (DOLLARS ONLY)				VOIES MARS SIDEWALKS	CODE	DÉSIGNATION	VALEUR POUR LA TAXE SCOLAIRE VALUE FOR SCHOOL TAX	RÉSOLUTION NO CERTIFICATE NO	
	NOM ET ADRESSE DU PROPRIÉTAIRE NAME AND ADDRESS OF OWNER		OCCUPATION ET DÉNOMINATION			TERRAIN LAND	BÂTIMENTS ET AUTRES BÂTIMENTS AND OTHER ITEMS	VALEUR EXEMPTÉ EXEMPT VALUE	VALEUR IMPOSABLE TAXABLE VALUE						
560374 ✓	6000/04 JEANNE MANCE		12	P20-4 19-20											
	ESTHER LILLIAN CARMODY 3842 DUBOIS				C	25	2250	4750		7000	11C		7000		
	CAD 12 P19/21		A E 34												
560375 ✓	3988/98 JEANNE MANCE		12	P19-21											
	FANNIE SHAER DU SCHELZ VVE DE MORRIS ROSENBLATT 5992 JEANNE MANCE				L	25	1450	11050		12500	11L		12500		
560376 ✓	3982/86 JEANNE MANCE		12	P19-21 P19-21											
	MARIE HELENE PAQUETTE RDSE S DE B DE EDOUARD WALTER BLAIR 5984 JEANNE MANCE				C	25	2650	11750		14400	11C		14400		
560377 ✓	3976/78 JEANNE MANCE		12	P19-22											
	JAMES ROY CARPENTER 5317 WAVERLEY				F	25	2250	4150		6400	11F		6400		
560378 ✓	3970/78 JEANNE MANCE		12	P19-22											
	JAMES ROY CARPENTER 5317 WAVERLEY				F	25	2250	4150		6400	11F		6400		
560379 ✓	3964/66 JEANNE MANCE		12	P19-23											
	JAMES ROY CARPENTER 5317 WAVERLEY				F	25	2250	4150		6400	11F		6400		

VALUATION ROLL OF IMMOVABLE PROPERTIES FOR THE PERIOD COMMENCING MAY 1ST 1959

RUE - STREET

QUARTIER - WARD
COTE ST LOUIS

ARRONDISSEMENT ÉLECTORAL DISTRICT
34

NO DE COMPTE ACCOUNT NO.	EMPLACEMENT DE L'IMMEUBLE LOCATION OF PROPERTY		CADASTRE - SUBDIVISION		ENTRETIEN DES TROTTOIRS POS. DE FRONT MAINTENANCE OF SIDEWALKS FEET FRONTAGE	VALEUR (DOLLARS SEULEMENT) -- VALUE (DOLLARS ONLY)				VOIES PUBLIQUES SIDEWALKS	CODE	Valeur pour la Taxe Scolaire Value for School Tax	RÉSOLUTION NO CERTIFICATE NO
	NOM ET ADRESSE DU PROPRIÉTAIRE NAME AND ADDRESS OF OWNER		OCCUPATION ET DÉNOMINATION			TERRAIN LAND	BÂTIMENTS ET AUTRES ITERS BUILDINGS AND OTHER ITEMS	VALEUR EXEMPTÉ EXEMPT VALUE	VALEUR IMPOSABLE TAXABLE VALUE				
560340 ✓ 1961	5958/60 JEANNE MANCE		12	P 19-23									
	FLORENCE ELLEN BENGE WID OF THOMAS WILLIAM CANNON SUPERINTENDANT 24 JASPER AVE TOWN OF MONT ROYAL				F 25	2250	4650		5900		11P	6900	
560361 ✓	5952/54 JEANNE MANCE		12	P 19-24									
	ALEXANDER MAC DONALD STOCK KEEPER 5952 JEANNE MANCE				C 25	2250	5150		7400		11C	7400	
560382 ✓	5948/48 JEANNE MANCE		12	P 19-24									
	HERBERT THORBURN 1/2 5948 JEANNE MANCE EDWARD THORBURN 1/2 5948 JEANNE MANCE				F 25	2250	8250		10500		11P	10500	
560383 ✓	5942/44 JEANNE MANCE		12	P 19-25									
	JOSPH DESJARDINS 5858 JEANNE MANCE				C 25	2250	5450		7700		11C	7700	
560384 ✓	5935/35 JEANNE MANCE		12	P 19-25									
	DAVID EIDEL 8177 STUART AVE				L 25	2250	5150		7400		11L	7400	
560385 ✓	5930/32 JEANNE MANCE		12	P 19-26									
	HYMAN KLEINMAN 5930 JEANNE MANCE				L 25	2250	6050		8300		11L	8300	
560386 ✓	5925 JEANNE MANCE		12	19-26-2									
	MARY MACKIE YOUNG WID OF JAMES HENRY GUMBELL 5925 JEANNE MANCE				F 20.6	1550	4150		6000		11P	6000	

VALUATION ROLL OF IMMOVABLE PROPERTIES FOR THE PERIOD COMMENCING MAY 1ST 1959

RUE - STREET

QUARTIER - WARD
COTE ST LOUIS

ARRONDISSEMENT ELECTORAL DISTRICT
34

NO DE COMPTE ACCOUNT NO.	EMPLACEMENT DE L'IMMEUBLE LOCATION OF PROPERTY	CADASTRE - SUBDIVISION	ENTRETIEN DES TROTTOIRS PDS. DE FRONT	VALEUR (DOLLARS SEULEMENT) - VALUE (DOLLARS ONLY)				VOIES-PUBLICS TROTTOIRS SIDEWALKS	CODE	DÉSIGNATION	VALEUR POUR LA TAXE SCOLAIRE VALUE FOR SCHOOL TAX	RÉSOLUTION NO CERTIFICATE NO
	NOM ET ADRESSE DU PROPRIÉTAIRE NAME AND ADDRESS OF OWNER	OCCUPATION ET AND DÉNOMINATION	MANTENANCE OF SIDEWALKS RECT FRONTAGE	TERRAIN LAND	BÂTIMENTS ET AUTRES ITERS BUILDINGS AND OTHER ITEMS	VALEUR EXEMPTÉ EXEMPT VALUE	VALEUR IMPOSABLE TAXABLE VALUE					
560357 ✓	5932 JEANNE MANCE	12 19-26-1 19-27-3										
	ELIZABETH MC LEAN ANDERSON 5932 JEANNE MANCE		P	201	1800	3900		5700	11P		5700	
560358 ✓	5918 JEANNE MANCE	12 19-27-2										
	ELIZABETH MC LEAN ANDERSON 5918 JEANNE MANCE		P	20	1800	4000		5800	11P		5800	
560359 ✓	5914 JEANNE MANCE	12 19-27-1 19-28-3										
	VINCENT OUIAMEL 5914 JEANNE MANCE		C	191	1750	4050		5800	11C		5800	
560360 ✓	5910/12 JEANNE MANCE	12 19-28-2										
	ETHEL GOLOSSTEIN WIFE S AS TO R OF IRVING GOLOSSTEIN MOTION PICTURE BROKER 1120 ST VIEATEUR OUEST		J	20	1800	5400		7200	11J		7200	
560361 ✓	5904706 JEANNE MANCE	12 19-28-1										
	GITA SORENSZTEIN WIFE S AS TO R OF HARRY LASIER OPERATOR 4443 ST URBAIN		J	25	2250	5650		7900	11J		7900	
560362 ✓	5900 JEANNE MANCE	12 19 29 3										
	MARY KEANEY WID OF JOHN GALLAGHER 5900 JEANNE MANCE		C	20	1800	3600		5400	11C		5400	10/5/59

VALUATION ROLL OF IMMOVABLE PROPERTIES FOR THE PERIOD COMMENCING MAY 1ST 1959

RUE - STREET

QUARTIER - WARD
COTE ST LOUIS

ARRONDISSEMENT ÉLECTORAL DISTRICT
54

NO DE COMPTE ACCOUNT NO.	EMPLACEMENT DE L'IMMEUBLE LOCATION OF PROPERTY	CADASTRE - SURDIVISION OCCUPATION ET AND DÉNOMINATION	ENTRETIEN DES TROTTOIRS POS. DE FRONT MAINTENANCE OF SIDEWALKS FEET FRONTAGE	VALEUR (DOLLARS SEULEMENT) - VALUE (DOLLARS ONLY)				VOIES PUBLIQUES STREETS	CODE	DÉNOMINATION	VALEUR POUR LA TAXE SCOLAIRE VALUE FOR SCHOOL TAX	RÉSOLUTION NO CERTIFICAT CERTIFICATE NO
	NOM ET ADRESSE DU PROPRIÉTAIRE NAME AND ADDRESS OF OWNER			TERRAIN LAND	BÂTIMENTS ET AUTRES ITERS BUILDINGS AND OTHER ITERS	VALEUR EXEMPTÉ EXEMPT VALUE	VALEUR IMPOSABLE TAXABLE VALUE					
560393 ✓	5696 JEANNE MANCE MABEL GRIMSBY STEEL WID OF RALPH IRVING MILLER 5696 JEANNE MANCE	12 19-29-2	20	1800	4300		6100		11C	6100		
560394 ✓	5692 JEANNE MANCE FERDINAND LESSARD 5692 JEANNE MANCE	12 19-29-1 19-30-3	20	1800	4200		6000		11C	6000		
560395 ✓ Vale Roll Supp. See Supp. Roll 1960	5685/88 JEANNE MANCE IRVING BROTTMAN 5686 JEANNE MANCE	12 19-30-2	20	1800	5900		8700		11J	8700		
560396 ✓	5680/82 JEANNE MANCE EMILY HARRIS WIFE OF JOSEPH C HURTON 5682 JEANNE MANCE	12 19-30-1	20	1800	5300		7100		11F	7100		
560397 ✓ Vale Roll Supp. See Supp. Roll 1960	5674/76 JEANNE MANCE MISCHA TESSLER WID OF HYMAN TESSLER 5676 JEANNE MANCE	12 P19-31	25	2250	9150		11400		11J	11400		
560398 ✓ Vale Roll Supp. See Supp. Roll 1960	5670 JEANNE MANCE ISABELLA SOPHIA STATION WID OF THOMAS FRED HAWARD 5670 JEANNE MANCE	12 P19-31	25	2250	4550		6800		11B	6800		
560399 ✓ Vale Roll Supp. See Supp. Roll 1960	5664/66 JEANNE MANCE WILLIAM S HALL 5666 JEANNE MANCE	12 P19-32	25	2250	4650		6900		11C	6900		

VALUATION ROLL OF IMMOVABLE PROPERTIES FOR THE PERIOD COMMENCING MAY 1ST 1959

RUE - STREET

QUARTIER - WARD
COTE ST LOUIS

ARRONDISSEMENT ELECTORAL DISTRICT
3.4

NO DE COMPTE ACCOUNT NO.	EMPLACEMENT DE L'IMMEUBLE LOCATION OF PROPERTY	CADASTRE - SUBDIVISION	ENTRETIEN DES TROUVOIRS POS. DE FRONT	VALEUR (DOLLARS SEULEMENT) - VALUE (DOLLARS ONLY)				VOIES TROUVOIRS SIDEWALKS	CODE	VALEUR POUR LA TAXE SCOLAIRE VALUE FOR SCHOOL TAX	RESOLUTION NO CERTIFICAT NO CERTIFICATE
	NOM ET ADRESSE DU PROPRIETAIRE NAME AND ADDRESS OF OWNER	OCCUPATION ET AND DENOMINATION	MANTENANCE OF SIDEWALKS FEET FRONTAGE	TERRAIN LAND	BATIMENTS ET AUTRES ITEMS BUILDINGS AND OTHER ITEMS	VALEUR EXEMPT EXEMPT VALUE	VALEUR IMPOSABLE TAXABLE VALUE				
560400 ✓ Voir Note Supp. Des Supp. 1960	5633760 JEANNE MANCE JOSEPH DESJARDINS 5658 JEANNE MANCE	12 P19-32	C	25	2250	5750		8000	11C	8000	
560401 ✓	5652734 JEANNE MANCE GARABED PARTZIGIAN 5654 JEANNE MANCE HUYHANNES KOJUDIAN 5652 JEANNE MANCE	12 P19-33	N	25	2250	5550		7800	11N	7300	
560402 ✓ Voir Note Supp. Des Supp. 1960 Voir Note Supp. Des Supp. 1961	5646748 JEANNE MANCE AURORE TRIBAULT ERSE S DE B DE GEORGE CLEMENT SEGUIN 5646 JEANNE MANCE	12 P19-33	C	25	2250	9750 8750		12000 11000	11C	12000 11000	Part 23 (28-8-59)
560403 ✓	5640742 JEANNE MANCE SARA CHARPAK WIFE S AG TO P OF ESTER GLICK 5642 JEANNE MANCE	12 P19-34	L	25	2250	6350		8600	11L	8600	
560404 ✓	5634736 JEANNE MANCE CZESLAW ZARUDA 5634 JEANNE MANCE	12 P19-34	C	25	2250	5450		7700	11C	7700	
560405 ✓	5628730 JEANNE MANCE ANTONIO CALUMIERE 5626 JEANNE MANCE	12 P19-35	C	25	2250	8150 7550		10400 7500	11C	10400 7500	Part 96-8 (2-2-60)
560405 ✓	5632724 JEANNE MANCE SARA RUSIN 5119 HUTCHISON	12 P19-35	L	25	2250	6150		8400	11L	8400	

VALUATION ROLL OF IMMOVABLE PROPERTIES FOR THE PERIOD COMMENCING MAY 1ST 1959

RUE - STREET

QUARTIER - WARD
COTE ST LOUIS

ARRONDISSEMENT ELECTORAL DISTRICT
34

NO. DE COMPTE ACCOUNT NO.	EMPLACEMENT DE L'IMMEUBLE LOCATION OF PROPERTY		CADASTRE - SUBDIVISION		ENTRETIEN DES TROTTOIRS POS. DE FRONT	VALEUR (DOLLARS SEULEMENT) - VALUE (DOLLARS ONLY)				VIRAGES TROTTOIRS SIDEWALKS	CODE	VALEUR POUR LA TAXE SCOLAIRE VALUE FOR SCHOOL TAX.	RESOLUTION NO CERTIFICAT NO CERTIFICATE
	NOM ET ADRESSE DU PROPRIETAIRE NAME AND ADDRESS OF OWNER	OCCUPATION ET DENOMINATION	MANTENANCE OF SIDEWALKS FEET FRONTAGE	TERRAIN LAND		BATIMENTS ET AUTRES ITEM BUILDINGS AND OTHER ITEMS	VALEUR EXEMPT EXEMPT VALUE	VALEUR IMPOSABLE TAXABLE VALUE	VALEUR POUR LA TAXE SCOLAIRE VALUE FOR SCHOOL TAX.				
550407 ✓	5816/18	JEANNE MANCE	12	P 19-36	25	2250	40 50	6300		11J	6300		
		MAER BER GULLOBERG 5816 JEANNE MANCE											
550408 ✓	5810/12	JEANNE MANCE	12	P 19-36	25	2250	64 50	3700		11C	3700		
		YVONNE CLOUTIER VVE DE HENRY ARTHUR GREBERTON 5810 JEANNE MANCE											
550409 ✓	5800/08	JEANNE MANCE	12	P 19-37									
	251/265	BERNARD OUEST		P 19-37									
		AMIERNE DAVID VVE DE LOUPEL KOURI 1/2 2500 CH. COTE STE CATHERINE			150	18600	40300 23300	58900 53500		11N	58900 53500	Res. 17 (7-59) du 15-60	
		EUGENIE BIANDDOUNY EDSE S DE S DE GEORGE KARAK 1/2 329 BLOOMFIELD AVE		MARCHAND									
		BERNARD OUEST		A E 43									
550410	5754/40	JEANNE MANCE	12	16-16									
	250/266	BERNARD OUEST		D 16-19									
		FRANZIE FUSK 2/3 5065 BARZOLITE AVE			150	21500	37000	58500		11J	58500	CRS. 11/59	
		FRANK FUSK 1/3 5079 BARZOLITE AVE		MERCHANT									
550411 ✓	5725/28	JEANNE MANCE	12	P 16-19	25	1700	61 00	7800		11J	7800		
		SAABON BIAUN 5722 JEANNE MANCE		WATCHMAKER									

VALUATION ROLL OF IMMOVABLE PROPERTIES FOR THE PERIOD COMMENCING MAY 1ST 1959

RUE - STREET

QUARTIER - WARD
COTE ST LOUIS

ARRONDISSEMENT ÉLECTORAL DISTRICT
43

NO DE COMPTE ACCOUNT NO.	EMPLACEMENT DE L'IMMEUBLE LOCATION OF PROPERTY	CADASTRE - SUBDIVISION	ENTRETIEN DES TROTTOIRS PDS. DE FRONT	VALEUR (DOLLARS SEULEMENT) - VALUE (DOLLARS ONLY)				MISES A JOUR PROFANE SIDEWALKS	CODE	DÉNOMINATION	VALEUR POUR LA TAXE SCOLAIRE VALUE FOR SCHOL TAX	RÉSOLUTION NO CERTIFICAT NO
	NOM ET ADRESSE DU PROPRIÉTAIRE NAME AND ADDRESS OF OWNER	OCCUPATION ET AND DÉNOMINATION	MANTENANCE OF SIDEWALKS FRONT FRONTAGE	TERRAIN LAND	BÂTIMENTS ET AUTRES ITERS BUILDINGS AND OTHER ITEMS	VALEUR EXEMPTÉ EXEMPT VALUE	VALEUR IMPOSABLE TAXABLE VALUE					
560412 ✓	5722/24 JEANNE MANCE SAMSON BRAUN 5722 JEANNE MANCE	12 P 16-19	25	2500	5800		8300		11J		8300	
560413 ✓	5716/18 JEANNE MANCE HARRY GHOUR 5716 JEANNE MANCE	12 P 16-20	25	2500	7500		10000		11J		10000	
560414 ✓	5712/14 JEANNE MANCE MOLLY LANDSMAN 5712 JEANNE MANCE	12 P 16-20	25	2500	7800		10300		11J		10300	
560415 ✓	5706/06 JEANNE MANCE SARAH ABRAMOVITCH WIFE S AS TO P OF MAX TORSIN 2850 BEECHURD ROAD	12 P 16-21	25	2500	5600		9100		11J		9100	
560416 ✓	5702/04 JEANNE MANCE IGNACY WOLSKI 5704 JEANNE MANCE	12 P 16-21	25	2500	6000		8500		11C		8500	
560417 ✓	5698/98 JEANNE MANCE RUTH RICEBERG WIFE S AS TO P OF CORRADI FALCIGATTI 5698 JEANNE MANCE ESTHER RICEBERG WIFE S AS TO P OF KELVIN GOLD 4806 KAN HURNE	12 P 16-22	25	2500	7400		9900		11J		9900	

VALUATION ROLL OF IMMOVABLE PROPERTIES FOR THE PERIOD COMMENCING MAY 1ST 1959

RUE - STREET

QUARTIER - WARD
CÔTÉ ST LOUIS

ARRONDISSEMENT ÉLECTORAL DISTRICT
43

NO DE COMPTE ACCOUNT NO.	EMPLACEMENT DE L'IMMEUBLE LOCATION OF PROPERTY	CADASTRE - SUBDIVISION	ENTRETIEN DES TROTTOIRS POS. DE FRONT	VALEUR (DOLLARS SEULEMENT) - VALUE (DOLLARS ONLY)				VOIES TROTTOIRS SIDEWALKS	CODE	DÉSIGNATION	VALEUR POUR LA TAXE SCOLAIRE VALUE FOR SCHOOL TAX	RÉSOLUTION NO CERTIFICAT NO
	NOM ET ADRESSE DU PROPRIÉTAIRE NAME AND ADDRESS OF OWNER	OCCUPATION ET AND DÉNOMINATION	MANTENANCE OF SIDEWALK FEET FRONTAGE	TERRAIN LAND	BÂTIMENTS ET AUTRES BUILDINGS AND OTHER ITEMS	VALEUR EXEMPTÉ EXEMPT VALUE	VALEUR IMPOSABLE TAXABLE VALUE					
560418 ✓	5692/94 JEANNE MANCE BERNICE SINGER WIFE & AS TO R OF MOSES ROSENBLUM 5694 JEANNE MANCE	12 P 16-22	U 25	2500	77 00		13200	11L		10200		
560419 ✓	5686/88 JEANNE MANCE GERTRUDE ROSENBLUM WIFE & AS TO R OF MOROUCH LURIE 6054 JEANNE MANCE	12 P 16-23	U 25	2500	75 00		10000	11L		10000		
560420 ✓	5682/84 JEANNE MANCE HAYA MARY DU CLARA LEVINE WIFE & AS TO R OF OSCAR ROSENBLUM 5684 JEANNE MANCE	12 P 16-23	U 25	2500	75 00		10000	11L		10000		
560421 ✓	5676 JEANNE MANCE ETHEL JOSEPHINE GEROME 124 AVENUE CLAUDEBUYE	12 P 16-24	C 25	2500	55 00		3000	11C		6000		
560422 ✓	5670/72 JEANNE MANCE RUTH GRANDVSKY WIFE & AS TO R OF EDWARD JOSEPH BOXER 5670 JEANNE MANCE	12 P 16-24	U 25	2500	105 00		13000	11L		13000		
560423 ✓	5654/56 JEANNE MANCE SOLOMON DJLINSKY 5656 JEANNE MANCE	12 P 16-25	U 25	2500	72 00		9700	11L		9700		
560424 ✓	5650/52 JEANNE MANCE SIMON KERZNER 5650 JEANNE MANCE	12 P 16-25	U 25	2500	75 00		10000	11L		10000		

Val. Roll 1950
See Supp. Roll

VALUATION ROLL OF IMMOVABLE PROPERTIES FOR THE PERIOD COMMENCING MAY 1ST 1959

RUE - STREET

QUARTIER - WARD
COTE ST LOUIS

ARRONDISSEMENT ELECTORAL DISTRICT
43

NO DE COMPTE ACCOUNT NO.	EMPLACEMENT DE L'IMMEUBLE LOCATION OF PROPERTY	CADASTRE - SUBDIVISION	ENTRETIEN DES VOITURES POS. DE FRONT	VALEUR (DOLLARS SEULEMENT) - VALUE (DOLLARS ONLY)				VOIES-VARIS PROFONDEUR SIDEWALKS	CODE	TERMINATION	VALEUR POUR LA TAXE SCOLAIRE VALUE FOR SCHOOL TAX	RESOLUTION NO CERTIFICAT CERTIFICATE NO
	NOM ET ADRESSE DU PROPRIETAIRE NAME AND ADDRESS OF OWNER	OCCUPATION ET AND DENOMINATION	MAINTENANCE OF SIDEWALKS FEET FRONTAGE	TERRAIN LAND	BATIMENTS ET AUTRES ITEM BUILDINGS AND OTHER ITEMS	VALEUR EXEMPT EXEMPT VALUE	VALEUR IMPOSABLE TAXABLE VALUE					
560425 ✓	5648/36 JEANNE MANCE ARTHUR CLOUSINEAU 5636 JEANNE MANCE	12 P 15-26 P 15-26	C 41	4100	25600		27700		110		27700	
560426 ✓	5642/44 JEANNE MANCE ESTHER ELLESTADEN WIFE S AS TO P OF JOHN MARCOLIS 5644 JEANNE MANCE	12 P 16-27	C 25	2500	6400		8900		110		8900	
560427 ✓	5638/40 JEANNE MANCE JOHN DENMAN 5640 JEANNE MANCE	12 P 16-27	H 25	2500	6400		8900		115		8900	
	CAD 12 P 16/28	A E 28										
560428 ✓	5630/34 JEANNE MANCE NATHAN STERNTHAL 687 WISEMAN APT 4 JACOB YANOFKY 4671 JEANNE MANCE	12 P 16-26	C 25	2500	6800		9300		110		9300	
560429 ✓	5624/26 JEANNE MANCE NATHAN STERNTHAL 687 WISEMAN APT 4 JACOB YANOFKY 4671 JEANNE MANCE	12 P 16-28	C 25	2500	6800		9100		110		9100	

VALUATION ROLL OF IMMOVABLE PROPERTIES FOR THE PERIOD COMMENCING MAY 1ST 1959

RUE - STREET

QUARTIER - WARD
COTE ST LOUIS

ARRONDISSEMENT ELECTORAL DISTRICT
28

NO DE COMPTE ACCOUNT NO.	EMPLACEMENT DE L'IMMEUBLE LOCATION OF PROPERTY	CADASTRE - SUBDIVISION	ENTRETIEN DES TROTTOIRS PDS. DE FRONT	VALEUR (DOLLARS SEULEMENT) - VALUE (DOLLARS ONLY)				VOIES PUBLIQUES PROTECTOR SUBDIVISION	CODE	DÉSIGNATION	VALEUR POUR LA TAXE SCOLAIRE VALUE FOR SCHOOL TAX	RÉSOLUTION NO CERTIFICAT NO
	NOM ET ADRESSE DU PROPRIÉTAIRE NAME AND ADDRESS OF OWNER	OCCUPATION ET DÉNOMINATION	MANTENANCE OF SIDEWALKS FEET FRONTAGE	TERRAIN LAND	BÂTIMENTS ET AUTRES ITEM BUILDINGS AND OTHER ITEMS	VALEUR EXEMPTÉ EXEMPT VALUE	VALEUR IMPOSABLE TAXABLE VALUE					
550430	5513/22 JEANNE MANCE BERNARD KRAXOWSKI 5555 NO JONAS DE CI RD LULUS KRAXOWSKI 458 JONAS AVE OUT 5555 KRAXOWSKI 4550 JONAS LULUS KRAXOWSKI 4545 GLENCAIRNE ROAD	12 P16-29	25	2500	7700		10200	11J		10200		
560431	5512/16 JEANNE MANCE CATHERINE DUBOIS EDSE S DE S DE VICTOR COUIC 5616 JEANNE MANCE	12 P16-29	C 25	2500	8000		10500	11C		10500		
560432	5608/10 JEANNE MANCE JACOB STEIN 5608 JEANNE MANCE	12 P13-30	25	2500	6900		9400	11J		9400		
560433	5604/06 JEANNE MANCE ANNA KRAXOWSKA WIFE S AS TO R OF HARRY WENDEL 5604 JEANNE MANCE	12 P16-30	25	2500	7200		5700	11J		9700		
560434	5590/5600 JEANNE MANCE FELIX O MEALA WIFE S AS TO R OF FELIX DESKARAI 5590 JEANNE MANCE	12 P16-31 P13-17	C 25	2500	6800		9300	11C		9300		

VALUATION ROLL OF IMMOVABLE PROPERTIES FOR THE PERIOD COMMENCING MAY 1ST 1959

RUE - STREET

QUARTIER - WARD
COTE ST LOUIS

ARRONDISSEMENT ELECTORAL DISTRICT
40

NO DE COMPTE ACCOUNT NO.	EMPLACEMENT DE L'IMMEUBLE LOCATION OF PROPERTY		CADASTRE - SUBDIVISION	ENTRETIEN DES TROTOIRS POS. DE FRONT	VALEUR (DOLLARS SEULEMENT) - VALUE (DOLLARS ONLY)				VOIES PROTECTOR SIDEWALKS	CODE	DÉSIGNATION	VALEUR POUR LA TAXE SCOLAIRE VALUE FOR SCHOOL TAX	RÉSOLUTION NO CERTIFICATE NO
	NOM ET ADRESSE DU PROPRIÉTAIRE NAME AND ADDRESS OF OWNER				OCCUPATION ET DÉNOMINATION	MANTENANCE OF SIDEWALKS FEET FRONTAGE	TERRAIN LAND	BÂTIMENTS ET AUTRES BÂTIMENTS AND OTHER ITEMS					
559435	5594796	JEANNE MANCE	12										
			P 13-17										
		ROBERTA LEBLANC LOUBERT GEBURGER DEZA TERRE DEZA ROSA DE JOHN FREDERICK SMART 5594 JEANNE MANCE		C	25	2500	5800		9300		11C	9300	
559436	5598790	JEANNE MANCE	12										
			P 13-18										
		SARAH LITOVSKY WIFE S AS TO P OF ISSIE SHATZKY 5598 JEANNE MANCE		C	25	2500	6800		9300		11C	9300	
559437	5592784	JEANNE MANCE	12										
			P 13-16										
		DEGA GRONWALD WIFE S AS TO P OF SIGMUND GOLD 5592 JEANNE MANCE		C	25	2500	7000		9500		11C	9500	
559438	5576778	JEANNE MANCE	12										
			P 13-19										
		ESTHER SMOLKIN WIDOW OF JACOB ROTTERMUND 5576 JEANNE MANCE		C	25	2500	8800		11300		11C	11300	
559439	5572774	JEANNE MANCE	12										
			P 13-15										
		JAMES ROY CARPENTER MASTER MECHANIC 5017 Waverley		C	25	2500	7100		9600		11C	9600	
559440	5556	JEANNE MANCE	12										
			P 13-20										
		CHARLES BRAGER 5556 JEANNE MANCE		C	25	2500	5600		8100		11C	8100	

VALUATION ROLL OF IMMOVABLE PROPERTIES FOR THE PERIOD COMMENCING MAY 1ST 1959

RUE - STREET

QUARTIER - WARD
COTE ST LOUIS

ARRONDISSEMENT ELECTORAL DISTRICT
20

NO DE COMPTE ACCOUNT NO.	EMPLACEMENT DE L'IMMEUBLE LOCATION OF PROPERTY	CADASTRE - SUBDIVISION		ENTRETIEN DES TROTTOIRS POS. DE FRONT MAINTENANCE OF SIDEWALKS FRONT FRONTAGE	VALEUR (DOLLARS SEULEMENT) - VALUE (DOLLARS ONLY)				VOIES PUBLIQUES SIDEWALKS	CODE	DENOMINATION	VALEUR POUR LA TAXE SCOLAIRE VALUE FOR SCHOOL TAX	RESOLUTION NO CERTIFICATE NO
	NOM ET ADRESSE DU PROPRIETAIRE NAME AND ADDRESS OF OWNER	OCCUPATION ET AND DENOMINATION	TERRAIN LAND		BATIMENTS ET AUTRES BUILDINGS AND OTHER ITEMS	VALEUR EXEMPT EXEMPT VALUE	VALEUR IMPOSABLE TAXABLE VALUE						
550441 ✓ 361	5554 JEANNE MANCE REVD AARON HESBERG 5311 JEANNE MANCE	12	P 13-20	25	2500	8600		1100	110		1100		
552093 ✓	5550/55 JEANNE MANCE VALEUR A 251 ST VIATEUR OUEST ST VIATEUR	12	13-51 13-52 13-49										
552098 ✓	5440/44 JEANNE MANCE 250/260 ST VIATEUR VALEUR A 250 ST VIATEUR OUEST	12	P 13-21-1 13-24-2 13-24-3										
550442 ✓	5434/38 JEANNE MANCE LOUIS RICHARD BOURSEAU MARIE EUGENIE H BOURSEAU VVE DE JOSEPH ALAIN FRASER COMPTABLE 406 PINE AVE WEST APT 66	12	P 13-25	C 25	2750	11850		14600	110		14600		
550443 ✓	5430/32 JEANNE MANCE MENDEL MILLER 5432 JEANNE MANCE	12	P 13-25	L 25	2750	5650		8400	110		8400		
550444 ✓	5434 JEANNE MANCE THE BETH ISRAEL AND SAMUEL CONGREGATION 5431 JEANNE MANCE	12	13-28	L 25	2750	17850	16600 ✓	4000	120 610		4000 16600		

VALUATION ROLL OF IMMOVABLE PROPERTIES FOR THE PERIOD COMMENCING MAY 1ST 1959

RUE - STREET

QUARTIER - WARD
COTE ST LOUIS

ARRONDISSEMENT ÉLECTORAL DISTRICT
14

NO DE COMPTE ACCOUNT NO.	EMPLACEMENT DE L'IMMEUBLE LOCATION OF PROPERTY		CADASTRE - SUBDIVISION		ENTRETIEN DES TROTTOIRS PDS. DE FRONT MAINTENANCE OF SIDEWALKS FEET FRONTAGE	VALEUR (DOLLARS SEULEMENT) - VALUE (DOLLARS ONLY)				VOIES-PUBLICES STREETS	CODE	VALEUR POUR LA TAXE SCOLAIRE VALUE FOR SCHOOL TAX	RÉSOLUTION NO CERTIFICATE NO
	NOM ET ADRESSE DU PROPRIÉTAIRE NAME AND ADDRESS OF OWNER		OCCUPATION ET AND DÉNOMINATION			TERRAIN LAND	BÂTIMENTS ET AUTRES ITERS BUILDINGS AND OTHER ITEMS	VALEUR EXEMPTÉ EXEMPT VALUE	VALEUR IMPOSABLE TAXABLE VALUE				
550445	5432 JEANNE MANCE SAULA GRATTON EDDIE S DE C ST DE S DE JOSÉ MOUQUIN 325 STUART AVE DUTREMONT QUE		12	13-226	C 25	2750	6050		3800		F 10	3300	
550446	5440 JEANNE MANCE SAULA GRATTON EDDIE S DE C ST DE S DE JOSÉ MOUQUIN 325 STUART AVE DUTREMONT QUE		12	13-227	C 25	2750	5050		7500		1 10	7500	
560447	5414/12 JEANNE MANCE MOÏSHE ALIAS MORRIS RUBIN SALESMAN 4120 CLARK		12	13-227	L 25	2750	7250		10000		1 10	10000	
560448	5408 JEANNE MANCE ESTATE REBECCA BRAMSON ANNA FLORENCE BRAMSON 5408 JEANNE MANCE		12	13-226	U 25	2750	5550		3300		1 10	8300	
550449	5422/04 JEANNE MANCE JOSUE MAINVILLE 5422 JEANNE MANCE		12	13-226	C 25	2750	9250		12000		1 10	12000	
560450	5430 JEANNE MANCE MARIE ROULE FLUHRMAN 5430 JEANNE MANCE		12	13-226	C 25	2750	7150		9900		1 10	9900	

Val Roll Supp 1959
Sec Supp. 114

VALUATION ROLL OF IMMOVABLE PROPERTIES FOR THE PERIOD COMMENCING MAY 1ST 1959

RUE - STREET

QUARTIER - WARD
COTE ST LOUIS

ARRONDISSEMENT ÉLECTORAL DISTRICT
14

NO DE COMPTE ACCOUNT NO.	EMPLACEMENT DE L'IMMEUBLE LOCATION OF PROPERTY	CADASTRE - SUBDIVISION	ENTRETIEN DES TROTTOIRS PDS. DE FRONT	VALEUR (DOLLARS SEULEMENT) - VALUE (DOLLARS ONLY)				MUTUALIS PROPRIETES SIDEWALKS	CODE	DÉSIGNATION	VALEUR POUR LA TAXE SCOLAIRE VALUE FOR SCHOOL TAX	RÉSOLUTION NO CERTIFICATE NO
	NOM ET ADRESSE DU PROPRIÉTAIRE NAME AND ADDRESS OF OWNER	OCCUPATION ET AND DÉNOMINATION	MANTENANCE OF SIDEWALKS FEET FRONTAGE	TERRAIN LAND	BÂTIMENTS ET AUTRES ITEM BUILDINGS AND OTHER ITEMS	VALEUR EXEMPTÉ EXEMPT VALUE	VALEUR IMPOSABLE TAXABLE VALUE					
550451 ✓	5394 JEANNE MANCE JENNIE KUCHINSKY ALSO KNOWN AS LEAN KUCHINSKY WIFE S AS TO P OF BERNIE KWIAT 5394 JEANNE MANCE	12 P13-29	L 25	2750	5550		3300		11J		8300	
550452 ✓ <small>Val. Roll Supp. 1951 See Supp. Roll</small>	5392 JEANNE MANCE MARCEL TOUSIGNANT 5240 CHAMBLORD	12 13P30	L 25	2750	7750		10500		11C		10300	
550453 ✓ <small>Val. Roll Supp. 1950 See Supp. Roll</small>	5386 JEANNE MANCE REBECCA FANNY BROMBERG WIFE S AS TO P OF FRANK GREENSPOON 5386 JEANNE MANCE	12 13-P30	L 25	2750	6950		9700		11J		9700	
550454 ✓ <small>Val. Roll Supp. 1961 See Supp. Roll</small>	5384 JEANNE MANCE MAX FINKELSTEIN 5381 JEANNE MANCE	12 13-P31	L 25	2750	5750		3500		11J		8300	
550455 ✓	5380 JEANNE MANCE ROSE FRIBERG WIFE S AS TO P OF ABRON BELINKIE 5380 JEANNE MANCE	12 P13-21 10P22	L 25	2750	5950		8700		11J		8700	
550456 ✓	5374 JEANNE MANCE ISRAEL KALLER 5374 JEANNE MANCE	12 D10-23	L 25	2750	5650		3400		11J		8400	

VALUATION ROLL OF IMMOVABLE PROPERTIES FOR THE PERIOD COMMENCING MAY 1ST 1959

RUE - STREET

QUARTIER - WARD
COTE ST LOUIS

ARRONDISSEMENT ELECTORAL DISTRICT
14

NO DE COMPTE ACCOUNT NO.	EMPLACEMENT DE L'IMMEUBLE LOCATION OF PROPERTY	CADASTRE - SUBDIVISION	ENTRETIEN DES TROTTOIRS POS. DE FRONT	VALEUR (DOLLARS SEULEMENT) - VALUE (DOLLARS ONLY)				NOTES REMARKS	CODE	VALEUR POUR LA TAXE SCOLAIRE VALUE FOR SCHOOL TAX	RESOLUTION NO CERTIFICAT NO
	NOM ET ADRESSE DU PROPRIETAIRE NAME AND ADDRESS OF OWNER	OCCUPATION ET AND DENOMINATION	MAINTENANCE OF SIDEWALKS FEET FRONTAGE	TERRAIN LAND	BATIMENTS ET AUTRES BÂTIMENTS AND OTHER ITEMS	VALEUR EXEMPT EXEMPT VALUE	VALEUR IMPOSABLE TAXABLE VALUE				
550457 ✓	5378/65 JEANNE MANCE ABRAM ZEBROWITZ 5366 JEANNE MANCE	12 P10-23	25	2750	9550		12500	11	12300		
550458 ✓	5354/62 JEANNE MANCE ABRAHAM SOLOMON 5253 GRENIER	12 10-224	25	2750	6550		9300	11	9300		
550459 ✓	5358 JEANNE MANCE BOLLANDE CHLOETTE MISE EN C ET DE DE JOSEPH THOMAS MARCEL LAVOIE 5566 JEANNE MANCE	12 P10-24	25	2750	7650		10400	11C	10400		
550460 ✓ Vol. Role Supp. 1960 See Supp. Roll	5352/56 JEANNE MANCE ROSE SCHMEISSER WIFE S AS TO R OF DAVID GOTTLEB 5365 JEANNE MANCE ANNA GREENSDON WIFE S AS TO R OF JACQ KUBMAREV 5354 JEANNE MANCE	12 P10-23	25	2750	8050		10800	11	10800		
550461 ✓ Vol. Role Supp. 1960 See Supp. Roll	5348 JEANNE MANCE GOLDIE GERTLER WIFE S AS TO R OF NATHAN SHAPSAY 5346 JEANNE MANCE	12 10-225	25	2750	5450		8200	11	8200		
550462 ✓	5344/45 JEANNE MANCE BLANCHE ADLER WIFE S AS TO R OF DAVID STERN 5344 JEANNE MANCE MARY STERN WIFE S AS TO R OF MURRAY NEWMAN 5344 JEANNE MANCE	12 P10-26	25	2750	6950		9700	11	9700		

VALUATION ROLL OF IMMOVABLE PROPERTIES FOR THE PERIOD COMMENCING MAY 1ST 1959

RUE - STREET

QUARTIER - WARD
CÔTE ST LOUIS

ARRONDISSEMENT ÉLECTORAL DISTRICT
14

NO DE COMPTE ACCOUNT NO.	EMPLACEMENT DE L'IMMEUBLE LOCATION OF PROPERTY	CADASTRE - SUBDIVISION	ENTRETIEN DES TROTTOIRS POS. DE FRONT	VALEUR (DOLLARS SEULEMENT) - VALUE (DOLLARS ONLY)				TROTTOIRS SIDEWALKS	CODE	DÉSIGNATION	VALEUR POUR LA TAXE SCOLAIRE VALUE FOR SCHOOL TAX	RÉSOLUTION NO CERTIFICAT NO
	NOM ET ADRESSE DU PROPRIÉTAIRE NAME AND ADDRESS OF OWNER	OCCUPATION ET DÉNOMINATION	MAINTENANCE OF SIDEWALKS FEET FRONTAGE	TERRAIN LAND	BÂTIMENTS ET AUTRES BÂTIMENTS AND OTHER ITEMS	VALEUR EXEMPTÉ EXEMPT VALUE	VALEUR IMPOSABLE TAXABLE VALUE					
560463 ✓	5340/40A JEANNE MANCE CONGREGATION OF THE FOLLOWERS OF THE RABBI OF BEIZ STRENGTHEN TORAH 5340 JEANNE MANCE SYNAGOGUE CAD 12 10 P27	12 P10-26	E 25	2750	6050	2800 ✓			01R	8300		
560464 ✓ <small>City Made Improv- ment Supp. Act 1968</small>	5336/36A JEANNE MANCE MOSES GANOUFSKY 5336 JEANNE MANCE	12 10-P27	L 25	2750	8850		11600		11U	11600		
560465 ✓	5332 JEANNE MANCE ABRAM GROSSKOP 5334 WAYERLY ABB 4	12 10-P27	L 25	2750	6450		9200		11U	9200		
560466 ✓	5328/30 JEANNE MANCE NATHAN KAHAN 5328 JEANNE MANCE	12 10-26-1	L 25	2750	5650		3400		11U	3400		
560467 ✓	5326/24A JEANNE MANCE LEAH MERCER WIFE S AS TO H OF MICHAEL FLICKER 5324 JEANNE MANCE	12 10-P26	L 25	2750	7000		9800		11L	9800		
560468 ✓	5320 JEANNE MANCE ANNIE FARBARDVITCH WIFE S AS TO H OF LOUIS ZALCMAN 106 5320 JEANNE MANCE SARAH FARBARDVITCH 1/2 ALIAS FARBAR	12 P10-29	L 25	2750	5450		3200		11L	3200		

VALUATION ROLL OF IMMOVABLE PROPERTIES FOR THE PERIOD COMMENCING MAY 1ST 1959

RUE - STREET

QUARTIER - WARD
CÔTE ST LOUIS

ARRONDISSEMENT ÉLECTORAL DISTRICT
11

NO DE COMPTE ACCOUNT NO.	EMPLACEMENT DE L'IMMEUBLE LOCATION OF PROPERTY	CADASTRE - SUBDIVISION	ENTRETIEN DES TROTTOIRS PDS. DE FRONT	VALEUR (DOLLARS SEULEMENT) - VALUE (DOLLARS ONLY)				MÈTRES-CARRÉS D'ÉVALUATION SQUARE FEET	CODE	VALEUR POUR LA TAXE SCOLAIRE VALUE FOR SCHOOL TAX	RÉSOLUTION NO CERTIFICATE NO
	NOM ET ADRESSE DU PROPRIÉTAIRE NAME AND ADDRESS OF OWNER	OCCUPATION ET AND DÉNOMINATION	MAINTENANCE OF SIDEWALKS FEET FRONTAGE	TERRAIN LAND	BÂTIMENTS ET AUTRES ÉLÉMENTS BUILDINGS AND OTHER ITEMS	VALEUR EXEMPTÉ EXEMPT VALUE	VALEUR IMPOSABLE TAXABLE VALUE				
550469 ✓	5313/15 JEANNE MANCE JACOB ROSENBERG 4740 MAC KENZIE	12 P10-29 CARPENTER	25	2750	7050		9800	11J	9800		
550470 ✓	5312 JEANNE MANCE FRANK STEWART 5312 JEANNE MANCE	12 10-230 PLUMBER	25	2750	4650		7400	11P	7400		
550471 ✓	5308 JEANNE MANCE SONIA ALIAS SARAH GLENBERMAN WIDOW OF REVEREND JOSEPH KRAVETZ 5308 JEANNE MANCE	12 10 P30 USUFRU	25	2750	7050		9800	11J	9800		
550472 ✓	5302/04 JEANNE MANCE ISRAEL FRACKT ANNIE BARON HIS WIFE 5302 JEANNE MANCE	12 10-231 TAILOR	20	2200	4600		6800	11J	6800		
550473 ✓	5298/5300 JEANNE MANCE LISA CHACKLER WIFE S AS TO P OF CHILD POTASNIK 5249 ST VICT ST LAURENT JACK NUCKER 4655 JEANNE MANCE	12 10-231 FURRIER DRESSER	20	2200	4400		6600	11J	6600		
550474 ✓	5292/94 JEANNE MANCE ETTEL KATE WIDOW OF MORDE LEVINE 5292 JEANNE MANCE	12 10-231 10-232	20	2200	5400		7600	11J	7600		

VALUATION ROLL OF IMMOVABLE PROPERTIES FOR THE PERIOD COMMENCING MAY 1ST 1959

RUE - STREET

QUARTIER - WARD
COTE ST LOUIS

ARRONDISSEMENT ÉLECTORAL DISTRICT
11

NO DE COMPTE ACCOUNT NO.	EMPLACEMENT DE L'IMMEUBLE LOCATION OF PROPERTY	CADASTRE - SUBDIVISION	ENTRETIEN DES TROITTOIRS POS DE FRONT	VALEUR (DOLLARS SEULEMENT) - VALUE (DOLLARS ONLY)				DÉSIGNATION DÉSIGNATION	VALEUR POUR LA TAXE SCOLAIRE VALUE FOR SCHOOL TAX	RÉSOLUTION NO CERTIFICATE NO
	NOM ET ADRESSE DU PROPRIÉTAIRE NAME AND ADDRESS OF OWNER	OCCUPATION ET AND DÉNOMINATION	MAINTENANCE OF SIDEWALKS FEET FRONTAGE	TERRAIN LAND	BÂTIMENTS ET AUTRES ITEM BUILDINGS AND OTHER ITEMS	VALEUR EXEMPTÉ EXEMPT VALUE	VALEUR IMPOSABLE TAXABLE VALUE			
560475 ✓	5258/90 JEANNE MANCE <i>ANTONIO BRUNO SCICCHITANO</i> JEANNE MANCE 5258 JEANNE MANCE 5293 <i>5290</i> RUELLE	12 P10-52	C	20	2200	5200	3400	11C	3400	
560476 ✓	5280 JEANNE MANCE CELIA FLOSCHANSKY WID OF LOUIS KOTOFESKY 4870 WALKLEY AVE APT 5	12 P10-53	J	20	2050	4950	7000	11J	7000	
560477 ✓ Vide Role Supp. Des Repp. Roll 1961	5275 JEANNE MANCE MARY HELENA MANNING WID OF WILLIAM E CARRAGHER 5275 JEANNE MANCE	12 10-533	C	20	2050	4150	3200	11C	3200	
560478 ✓	5270/72 JEANNE MANCE FRANK SCHWAB 5237 WAYERLEY	12 P10-53 10-534	J	20	2050	4150	3200	11J	3200	
560479 ✓ Vide Role Supp. Des Repp. Roll 1961	5255/68 JEANNE MANCE TOBA RUCHBERG WID OF KOBEL COLO 5243 WAYERLEY	12 10-534	J	20	2050	4150	3200	11J	3200	
560480 ✓ Vide Role Supp. Des Repp. Roll 1961	5252/64 JEANNE MANCE PETER ZOLENSKY 5255 DE BULLIEN STANLEY JUDA 5257 ST URBAIN	12 10-54	N	20	2050	4250	3500	11N	3500	

VALUATION ROLL OF IMMOVABLE PROPERTIES FOR THE PERIOD COMMENCING MAY 1ST 1959

RUE - STREET

QUARTIER - WARD
COTE ST. LOUIS

ARRONDISSEMENT ÉLECTORAL DISTRICT
11

NO DE COMPTE ACCOUNT NO.	EMPLACEMENT DE L'IMMEUBLE LOCATION OF PROPERTY		CADASTRE - SUBDIVISION		ENTRETIEN DES TROTTOIRS PDS. DE FRONT	VALEUR (DOLLARS SEULEMENT) -- VALUE (DOLLARS ONLY)				VOIES MISES EN SÉRIE	CODE	DÉNOMINATION	VALEUR POUR LA TAXE SCOLAIRE VALUE FOR SCHOOL TAX	RÉSOLUTION NO CERTIFICAT NO
	NOM ET ADRESSE DU PROPRIÉTAIRE NAME AND ADDRESS OF OWNER	OCCUPATION ET DÉNOMINATION	MANTENANCE OF SIDEWALKS FEET FRONTAGE	TERRAIN LAND		BÂTIMENTS ET AUTRES ITEX BUILDINGS AND OTHER ITEX	VALEUR EXEMPTÉ EXEMPT VALUE	VALEUR IMPOSABLE TAXABLE VALUE						
550481 ✓	3233/38	JEANNE MANCE	12	10-33-3	U	25	2750	5550	3300	11U		8300		
		JOSEPH BLUMENSTEIN 3233 JEANNE MANCE												
560482 ✓	3230/32	JEANNE MANCE	12	10-33-3	U	25	2750	3730	3300	11U		8300		
		RENNE SCHECHTMAN 3232 JEANNE MANCE												
560483 ✓	3242/46	JEANNE MANCE	12	P10-36	L	25	2750	3450	11200	11U		11200		
		DAVID BARTELL 3246 JEANNE MANCE												
560484 ✓	3235/40	JEANNE MANCE	12	P10-32	P	25	2750	8450	11200	11P		11200		
		GUSTA TECKS WIFE S AS TO R OF LOHN TECKS 3238 JEANNE MANCE												
560485 ✓	3224/34	JEANNE MANCE	12	10-33-2 10-33-1	U	46	4050	20250	24300	11U		24300		
		ICEX ROOAL 3144 JEANNE MANCE												
560487 ✓	3210/30	JEANNE MANCE	12	77	L	46	4200	17300	21500	11U		21500		
		JOSEPH L STEINBERG 16 BOSTON DRIVE STATEN ISLAND N Y U S A												
562037 ✓	LOT	JEANNE MANCE	12	P10-36 P10-35										
		VALEUR A RUE FAIRMOUNT FAIRMOUNT AVE												

VALUATION ROLL OF IMMOVABLE PROPERTIES FOR THE PERIOD COMMENCING MAY 1ST 1959

RUE - STREET

QUARTIER - WARD
COTE ST LOUIS

ARRONDISSEMENT ÉLECTORAL DISTRICT
2

NO DE COMPTE ACCOUNT NO.	EMPLACEMENT DE L'IMMEUBLE LOCATION OF PROPERTY	CADASTRE - SUBDIVISION	ENTRETIEN DES TROTTOIRS POS. DE FRONT	VALEUR (DOLLARS SEULEMENT) - VALUE (DOLLARS ONLY)				VOIES SPECIALES SIDEWALKS	CODE	DÉSIGNATION	VALEUR POUR LA TAXE SCOLAIRE VALUE FOR SCHOOL TAX	RÉSOLUTION NO CERTIFICAT NO
	NOM ET ADRESSE DU PROPRIÉTAIRE NAME AND ADDRESS OF OWNER	OCCUPATION ET AND DÉNOMINATION	MAINTIENANCE OF SIDEWALKS FEET FRONTAGE	TERRAIN LAND	BÂTIMENTS ET AUTRES BUILINGS AND OTHER ITEMS	VALEUR EXEMPTÉ EXEMPT VALUE	VALEUR IMPOSABLE TAXABLE VALUE					
560488 ✓	5170/74 JEANNE MANCE ARPAD SINGER 3527 STE FAMILLE	15 87 SCULPTOR	L 25	3100	102 00		13300		11 U	13300		
560489 ✓	5164/53 JEANNE MANCE SAMUEL LOUIS ADELMAN 5165 JEANNE MANCE	15 85 SCULPTOR	L 25	3100	100 00		13100		11 U	13100		
560490 ✓	5156/62 JEANNE MANCE ALBERT H RABIN 840 WISEMAN ART 3 MONTREAL	15 85 REAL ESTATE	L 25	3100	102 00		13300		11 U	13300		
560491 ✓	5132/56 JEANNE MANCE SAMUEL CHEYFITZ 4514 MELROSE AVE	15 162 MERCHANT	L 24	3050	109 50		14000		11 U	14000		
560492 ✓	5146/30 JEANNE MANCE CLARA DAGOWITZ WID OF SYDNEY TEIFER 5130 JEANNE MANCE	15 163 MERCHANT	L 24.4	3050	112 50		14300		11 U	14300		
560493 ✓	5140/44 JEANNE MANCE ICEK BODAL 5144 JEANNE MANCE	15 164 CARPENTER	L 24.4	3,050	14,450		17,500		11 U	17,500	CR 5. 21	
560494 ✓	5134/36 JEANNE MANCE <i>Sydney Hoziel</i> 5134 JEANNE MANCE	15 165 <i>Retired</i> MERCHANT	L 26.9	3350	19550 11350		22900 14700		11 U	22900 14700	cut 8 (105 59) cut 75 (281060) Jan 1.5.59	

Vol. 100 Supp. 1960
See Supp. Roll

VALUATION ROLL OF IMMOVABLE PROPERTIES FOR THE PERIOD COMMENCING MAY 1ST 1959

RUE - STREET

COTE QUARTIER - WARD
COTE ST LEUIS

ARRONDISSEMENT ELECTORAL - DISTRICT

NO DE COMPTE ACCOUNT NO.	EMPLACEMENT DE L'IMMEUBLE LOCATION OF PROPERTY	CADASTRE - SUBDIVISION		ENTRETIEN DES TROTTOIRS POS. DE FRONT	VALEUR (DOLLARS SEULEMENT) - VALUE (DOLLARS ONLY)				POINTS POURS SIDEWALKS SIDEWALKS	CODE	DÉNOMINATION	VALEUR POUR LA TAXE SCOLAIRE VALUE FOR SCHOOL TAX	RÉSOLUTION NO CERTIFICAT NO CERTIFICATE
	NOM ET ADRESSE DU PROPRIÉTAIRE NAME AND ADDRESS OF OWNER	OCCUPATION ET AND DÉNOMINATION	MANTENANCE DE SIDEWALKS FEET FRONTAGE	TERRAIN LAND	BÂTIMENTS ET AUTRES ITEM BUILDINGS AND OTHER ITEMS	VALEUR EXEMPTÉ EXEMPT VALUE	VALEUR IMPOSABLE TAXABLE VALUE						
563493 ✓	5136/32 JEANNE MANCE ANNIE STEINMAN 5150 JEANNE MANCE	15 85		25	3100	118 00		14900	11J		14900		
562210 ✓	5136/22 JEANNE MANCE ESTHER / EDDY / SHULMAN 275 RUE 145 LAURIER AVE OUEST IDA SHULMAN 1/3 WIFE S AS TO P OF GEORGE FITLESBERG 5122 JEANNE MANCE	15 79 78-2		25.5	3350	107 50		14100	11J		14100		
562211 ✓	5120/5116 JEANNE MANCE BERTHA GOLDBERG WIFE S AS TO P OF MAX SOULIN 5120 JEANNE MANCE	15 78-1 77-1		25.9	3150	110 50		14200	11J		14200		
563497 ✓	5110/14 JEANNE MANCE CLAIRE ALIAS CLEHINDA TRUDEAU ROSE ANNE TRUDEAU 5114 JEANNE MANCE	15 P77 P76		25.2	3350	110 50		14400	11C		14400		
561950 ✓	5104/36 JEANNE MANCE VALEUR A 261 AVE LAURIER OUEST AVE LAURIER OUEST TRAVERSEZ AVE LAURIER OUEST	15 P76 P75 74											

VALUATION ROLL OF IMMOVABLE PROPERTIES FOR THE PERIOD COMMENCING MAY 1ST 1959

RUE - STREET

QUARTIER - WARD
COTE ST LOUIS

ARRONDISSEMENT ELECTORAL DISTRICT

NO DE COMPTE ACCOUNT NO.	EMPLACEMENT DE L'IMMEUBLE LOCATION OF PROPERTY	CADASTRE - SUBDIVISION	ENTRETIEN DES TROTTOIRS PDS. DE FRONT	VALEUR (DOLLARS SEULEMENT) - VALUE (DOLLARS ONLY)				VOTES VÉCIS TROTTOIRS SIDEWALKS	CODE	VÉNOMINATION	VALEUR POUR LA TAXE SCOLAIRE VALUE FOR SCHOOL TAX	RÉSOLUTION NO CERTIFICAT CERTIFICATE NO
	NOM ET ADRESSE DU PROPRIÉTAIRE NAME AND ADDRESS OF OWNER	OCCUPATION ET AND DÉNOMINATION	MAINTENANCE OF SIDEWALKS FEET FRONTAGE	TERRAIN LAND	BÂTIMENTS ET AUTRES ITERS BUILDINGS AND OTHER ITEMS	VALEUR EXEMPTÉ EXEMPT VALUE	VALEUR IMPOSABLE TAXABLE VALUE					
550498 ✓	5131/35 JEANNE MANCE COMPAGNIE DE BISCUITS STUART LTEE 235 OUEST AVE LAURIER	15 106	N 25	3150	9750		12900	15	N	12900		
550499 ✓	5137/41 JEANNE MANCE LA COMPAGNIE DE BISCUITS STUART LTEE 235 LAURIER OUEST	15 107	N 25	3150	9650		13000	15	N	13000		
				4115550	9318250	213350	13220450			13433800		
				4115550 ✓	9318250 ✓	213350 ✓	13220450 ✓			13433800 ✓	BT	

VALUATION ROLL OF IMMOVABLE PROPERTIES FOR THE PERIOD COMMENCING MAY 1ST 1959

RUE - STREET

QUARTIER - WARD
COTE ST LOUIS

ARRONDISSEMENT ÉLECTORAL DISTRICT

NO DE COMPTE ACCOUNT NO.	EMPLACEMENT DE L'IMMEUBLE LOCATION OF PROPERTY	CADASTRE - SUBDIVISION		ENTRETIEN DES TROTTOIRS PDS. DE FRONT	VALEUR (DOLLARS SEULEMENT) - VALUE (DOLLARS ONLY)			MUTUAL WALK TROTTOIR SIDEWALKS	CODE	DÉNOMINATION	VALEUR POUR LA TAXE SCOLAIRE VALUE FOR SCHOOL TAX	RÉSOLUTION NO CERTIFICAT CERTIFICATE NO
	NOM ET ADRESSE DU PROPRIÉTAIRE NAME AND ADDRESS OF OWNER	OCCUPATION ET DÉNOMINATION	MUTUAL WALK TROTTOIR SIDEWALKS	MUTUAL WALK TROTTOIR SIDEWALKS	TERRAIN LAND	BÂTIMENTS ET AUTRES BÂTIMENTS AND OTHER ITEMS	VALEUR EXEMPTÉ EXEMPT VALUE					
550300 ✓	5143/47 JEANNE MANCE LA COMPAGNIE DE BISCUITS SIGART LTÉE 255 AVE LAURIER OUEST	15 108 N	25	3150	9950		13100	15	N		13100	
550301 ✓	5149/33 JEANNE MANCE LEBA GINSBERG WIDOW OF JULIUS I COOPER 5151 JEANNE MANCE	15 109 J	25	3150	8850		12000	11	J		12000	
550302 ✓	5155/39 JEANNE MANCE RAE KEPT WIFE S AS TO R OF LOUIS ROSKLUCK 5159 JEANNE MANCE	15 110 J	25	3150	9350		12500	11	J		12500	
550303 ✓	5161/35 JEANNE MANCE SENIE MAYOFF WIFE S AS TO R OF JACOB RAPPAPORT 5145 BORDEN	15 111 J	25	3150	11450		14600	11	J		14600	
550304 ✓	5169 JEANNE MANCE SONIA RABINOVITCH VVE DE JACKY FRANK 5169 JEANNE MANCE GERTRUDE FRANK / POTIER SADIE FRANK / WYHL MILLY FRANK / PETINSKY WILFID FRANK HAROLD FRANK MARY FRANK / ZARITSKY JULIUS FRANK	15 112 J	25	3150	31150		24300	11	J		24300	
550305 ✓	5177/73 JEANNE MANCE MASHA WASSERMAN WIFE S AS TO R OF JACOB GOLDBERG 5177 JEANNE MANCE	15 113 J	25	3150	11150		14300	11	J		14300	

VALUATION ROLL OF IMMOVABLE PROPERTIES FOR THE PERIOD COMMENCING MAY 1ST 1959

RUE - STREET

QUARTIER - WARD
COTE ST LOUIS

ARRONDISSEMENT ÉLECTORAL DISTRICT

NO DE COMPTE ACCOUNT NO.	EMPLACEMENT DE L'IMMEUBLE LOCATION OF PROPERTY	CADASTRE - SUBDIVISION		ENTRETIEN DES TROTTOIRS POR. DE FRONT MAINTENANCE OF SIDEWALKS FEET. FRONTAGE	VALEUR (DOLLARS SEULEMENT) - VALUE (DOLLARS ONLY)			MONTÉ-PARKIS PROTECTOR SIDEWALKS	CODE	DÉSIGNATION	VALEUR POUR LA TAXE SCOLAIRE VALUE FOR SCHOOL TAX	RÉSOLUTION NO CERTIFICAT NO
	NOM ET ADRESSE DU PROPRIÉTAIRE NAME AND ADDRESS OF OWNER	OCCUPATION ET DÉNOMINATION	TERRAIN LAND		BÂTIMENTS ET AUTRES BÂTIMENTS BUILDINGS AND OTHER ITEMS	VALEUR EXEMPTÉ EXEMPT VALUE	VALEUR IMPOSABLE TAXABLE VALUE					
588357	5179/85 JEANNE MANCE FRIDA ZANGER WIFE S AS TO B OF SALOMON WERZBERGER 5181 JEANNE MANCE FAIRMOUNT AVE	10 P114 DE LA P110	J	316	1850	11950	13800	11J		13800	CRS. 116	
588262	5205/11 AVE JEANNE MANCE VALEUR A 219 FAIRMOUNT WEST											
560507	5213/17 JEANNE MANCE ABRAHAM KLIGMAN 5797 DE LA PELTRIE	12 10-P4	J	21	2350	15450	17800	11J		17800		
560508	5219/23 JEANNE MANCE ABRAHAM KLIGMAN 5797 DE LA PELTRIE	12 10-P4	J	21	2350	16350	18700	11J		18700		
560509	5227/29 JEANNE MANCE REVA ETA GERKIN WID OF FRANK GLOOM 5227 JEANNE MANCE	12 10-P5	J	25	2800	6500	9300	11J		9300		
560510	5231/33 JEANNE MANCE ALEC CHODOS 5231 JEANNE MANCE	12 10-P5	J	25	2800	6700	9500	11J		9500		
560511	5237/39 JEANNE MANCE HARRY ZAMECK 5235 CLARRANALD	12 10-P5	J	25	2800	6700	9500	11J		9500		

VALUATION ROLL OF IMMOVABLE PROPERTIES FOR THE PERIOD COMMENCING MAY 1ST 1959

RUE - STREET

QUARTIER - WARD
COTE ST LOUIS

ARRONDISSEMENT ÉLECTORAL DISTRICT
19

NO DE COMPTE ACCOUNT NO.	EMPLACEMENT DE L'IMMEUBLE LOCATION OF PROPERTY	CADASTRE - SUBDIVISION	ENTRETIEN DES TROTTOIRS PDS. DE FRONT	VALEUR (DOLLARS SEULEMENT) - VALUE (DOLLARS ONLY)				VOIES MARGES SIDEWALKS	CODE	DÉSIGNATION	VALEUR FOUR LA TAXE SCOLAIRE VALUE FOR SCHOOL TAX	RÉSOLUTION NO CERTIFICAT CERTIFICATE NO
	NOM ET ADRESSE DU PROPRIÉTAIRE NAME AND ADDRESS OF OWNER	OCCUPATION ET DÉNOMINATION AND DENOMINATION	MANTENANCE OF CURBS FEET FRONTAGE	TERRAIN LAND	BÂTIMENTS ET AUTRES BÂTIMENTS AND OTHER ITEMS	VALEUR EXEMPTÉ EXEMPT VALUE	VALEUR IMPOSABLE TAXABLE VALUE					
560512 ✓	3243/43 JEANNE MANCE RACHMIL GLAZER 3245 JEANNE MANCE	12 10-P5	25	2800	6700		9500	110		9500		
560513 ✓	3247/51 JEANNE MANCE MOROKO CUKIER 3247 JEANNE MANCE BENJAMIN WAGERMAN 3251 JEANNE MANCE	12 P10-7	25	2800	7100		9900	110		9900		
560514 ✓	3257 JEANNE MANCE YESHIVOTH TOMEH TMIMIM LUBAVITCH RABBINICAL COLLEGE FONDATION 3257 JEANNE MANCE	12 10-P7	25	2800	4200	7000 ✓		45E		7000		
560515 ✓	3251/55 JEANNE MANCE ABRAHAM JACOBSON 3253 JEANNE MANCE	12 10-P8	25	2550	9450		12000	110		12000		
560516 ✓	3257/71 JEANNE MANCE BENNY WATTENBERG 3267 JEANNE MANCE	12 10-P6	25	2550	9450		12000	110		12000		
560517 ✓	3273/77 JEANNE MANCE IRSA BECKELMAN WIFE S AS TO B OF BENNY MANUELCORN 6307 WILBERTON CRESCENT	12 10-P9	25	2550	7950		10800	110		10800		
560518 ✓	3281/85 JEANNE MANCE JAKOB GIESCHWITZ 3281 JEANNE MANCE BELLA AFONPELO HIS WIFE S AS TO P	12 10-P9	25	2550	7250		9800	110		9800		

Volz Role Comm. 1960

VALUATION ROLL OF IMMOVABLE PROPERTIES FOR THE PERIOD COMMENCING MAY 1ST 1959

RUE - STREET

QUARTIER - WARD
COTE ST. LOUIS

ARRONDISSEMENT ELECTORAL DISTRICT
10

NO DE COMPTE ACCOUNT NO.	EMPLACEMENT DE L'IMMEUBLE LOCATION OF PROPERTY		CADASTRE - SUBDIVISION		ENTRETIEN DES TROTTOIRS POS. DE FRONT MAINTENANCE OF SIDEWALK FEET FRONTAGE	VALEUR (DOLLARS SEULEMENT) - VALUE (DOLLARS ONLY)				VOIES-VARIS PROFONDEUR SIDEWALKS	CODE	DÉSIGNATION	VALEUR POUR LA TAXE SCOLAIRE VALUE FOR SCHOOL TAX	RÉSOLUTION NO CERTIFICAT NO. CERTIFICATE	
	NOM ET ADRESSE DU PROPRIÉTAIRE NAME AND ADDRESS OF OWNER	OCCUPATION ET DÉNOMINATION	TERRAIN LAND	BÂTIMENTS ET AUTRES ITEM BUILDINGS AND OTHER ITEMS		VALEUR EXEMPTÉ EXEMPT VALUE	VALEUR IMPOSABLE TAXABLE VALUE								
560519 ✓	5287/89	JEANNE MANCE	12	P10-10											
		ANGELINA MAY MORGAN WINNIFRED EDITH MORGAN BERTHE ANNA JANE MORGAN 5791 ADDINGTON			F	25	2550	6850		9400		11-P		9400	
560520 ✓	5291/93	JEANNE MANCE	12	P10-10											
		MAY MORGAN 549 AVE GURIBEV MONTREUIL QUEB BERTHA MORGAN WINNIFRED MORGAN			F	25	2550	6750		9300		11-P		9300	
560521 ✓	5297/99	JEANNE MANCE	12	10-P11											
		HYMAN ZUKERMAN 5297 JEANNE MANCE BETTY ZUKERMAN WIFE S AS TO R OF ISSIE SICHENBAUM 5299 JEANNE MANCE	MECHANIC CARPENTER		F	25	2550	6530		9100		11-P		9100	
560522 ✓	5301/03	JEANNE MANCE	12	P10-11											
		BELLA ROTHMAN WIFE S AS TO R OF LUDEL ADOLPH 5301 JEANNE MANCE	MECHANIC		J	25	2550	6950		9500		11-J		9500	
560523 ✓	5307	JEANNE MANCE	12	P10-12											
		MOSES BEINER 5307 JEANNE MANCE	RETIRED		J	20	2050	3450		5500		11-J		5500	
560524 ✓	5311	JEANNE MANCE	12	10-P12											
		YETTA HEATE WIFE S AS TO R OF SULLY CRYSTAL 5311 JEANNE MANCE SYLVIA CRYSTAL WIFE S AS TO R OF HARRY SCHNEIDERMAN 5311 JEANNE MANCE	ACCOUNTANT ACCOUNTANT		J	20	2050	4450		6500		11-J		6500	

VALUATION ROLL OF IMMOVABLE PROPERTIES FOR THE PERIOD COMMENCING MAY 1ST 1959

RUE - STREET

QUARTIER - WARD
COTE ST LOUIS

ARRONDISSEMENT ÉLECTORAL DISTRICT
10

NO DE COMPTE ACCOUNT NO.	EMPLACEMENT DE L'IMMEUBLE LOCATION OF PROPERTY	CADASTRE - SUBDIVISION		ENTRETIEN DES TROTTOIRS POS. DE FRONT	VALEUR (DOLLARS SEULEMENT) -- VALUE (DOLLARS ONLY)				PHOTOCOPIES REPERCUSSÉS	CODE	DÉNOMINATION	VALEUR POUR LA TAXE SCOLAIRE VALUE FOR SCHOOL TAX	RÉSOLUTION NO CERTIFICAT NO CERTIFICATE
	NOM ET ADRESSE DU PROPRIÉTAIRE NAME AND ADDRESS OF OWNER	OCCUPATION ET AND DÉSIGNATION	MANTENANCE OF SIDEWALKS FEET FRONTAGE	TERRAIN LAND	BÂTIMENTS ET AUTRES ITEX BUILDINGS AND OTHER ITEMS	VALEUR EXEMPTÉ EXEMPT VALUE	VALEUR IMPOSABLE TAXABLE VALUE						
560525 ✓ Voir Role Supp. See Supp. Roll 1961	5315 JEANNE MANCE ELI MANDELBAUM 5317 JEANNE MANCE	12 10-P12 10-P16		20	2050	5250		7300		11J		7300	
560526 ✓	5319 JEANNE MANCE JOHN ANTAL 5319 JEANNE MANCE	12 10-P16		25	2550	8750		11300		11C		11300	
560527 ✓	5321/23 JEANNE MANCE SHIRLEY BEBOEVITCH WIFE S AS TO P OF MORTIMER CHAITON 5321 JEANNE MANCE	12 10-P13 10-P14		25	2550	5550		8100		11J		8100	
560528 ✓	5325 JEANNE MANCE CONGREGATION OF THE FOLLOWERS OF THE RABBI OF SELZ TO STRENGTHEN TORAH 5325 JEANNE MANCE AVE GROU	12 10-P14		27	2750	13150 8350		15900 2150		81E		15900 5100	15900 Cul-72-73 (6-7-63) Jan-11-61
560529 ✓	5331/33 JEANNE MANCE NETTY BUSSE WIFE S AS TO P OF MAX GROSS 5331 JEANNE MANCE	12 10-P15		27	2750	9650		12400		11J		12400	
560530 ✓ Voir Role Supp. See Supp. Roll 1960	5337/39 JEANNE MANCE FREDA LUBELL WIFE S AS TO P OF HARRY NOVICK 5337 TRANS ISLAND AVE	12 10-P15		23	2350	15650		18000		11J		18000	

VALUATION ROLL OF IMMOVABLE PROPERTIES FOR THE PERIOD COMMENCING MAY 1ST 1959

RUE - STREET

QUARTIER - WARD
COTE ST. LOUIS

ARRONDISSEMENT ÉLECTORAL DISTRICT
15

NO DE COMPTE ACCOUNT NO.	EMPLACEMENT DE L'IMMEUBLE LOCATION OF PROPERTY		CADASTRE - SUBDIVISION		ENTRETIEN DES TROTTOIRS PDS. DE FRONT MAINTENANCE OF SIDEWALKS FEET FRONTAGE	VALEUR (DOLLARS SEULEMENT) - VALUE (DOLLARS ONLY)				REQUIS VAINS SIDWALKS	CODE	DÉNOMINATION	VALEUR POUR LA TAXE SCOLAIRE VALUE FOR SCHOOL TAX	RÉSOLUTION NO CERTIFICATE NO
	NOM ET ADRESSE DU PROPRIÉTAIRE NAME AND ADDRESS OF OWNER		OCCUPATION ET DÉNOMINATION	TERRAIN LAND		BÂTIMENTS ET AUTRES ITEX BUILDINGS AND OTHER ITEMS	VALEUR EXEMPTÉE EXEMPT VALUE	VALEUR IMPOSABLE TAXABLE VALUE						
560531 ✓	5341 JEANNE MANCE		12	P10-16	25	2550	5350		7900		110		7900	
	SUCCESSEUR NARCISSE ARSENAULT A/S ROYAL TRUST CO 103 ST JACQUES OUEST													
560532 ✓	5345/17 JEANNE MANCE		12	10-P16	25	2550	5850		8400		110		8400	
	RAE KALINSKY WIFE S AS TO R OF HYMAN SCHECHTMAN 5347 JEANNE MANCE													
560533 ✓	5351/55 JEANNE MANCE		12	10-P17	25	2550	9750		12300		110		12300	
	ANN MANN WIFE OF BENNY RUBNER 5353 JEANNE MANCE													
560534 ✓	5357/61 JEANNE MANCE		12	10-P17	25	2550	10150		12700		110		12700	
	SZIDONIA LEDERMAN WIFE S AS TO R OF SAMOCH GUTTMAN 73 ST VIATEUR EST													
560535 ✓	5353/57 JEANNE MANCE		12	P10-16	25	2550	10150		12700		110		12700	
	LUDWIG KLEINBERGER 5355 JEANNE MANCE													
560536 ✓	5371 JEANNE MANCE		12	P10-16	25	2550	4350		6900		110		6900	
	ABRAHAM KATZ 5371 JEANNE MANCE													
560537 ✓	5373 JEANNE MANCE		12	10-P19	25	2550	6650		9200		110		9200	
	THOMAS HENRY GALVIN 5373 JEANNE MANCE													

VALUATION ROLL OF IMMOVABLE PROPERTIES FOR THE PERIOD COMMENCING MAY 1ST 1959

RUE - STREET

QUARTIER - WARD
COTE ST LOUIS

ARRONDISSEMENT ÉLECTORAL DISTRICT
15

NO DE COMPTE ACCOUNT NO.	EMPLACEMENT DE L'IMMEUBLE LOCATION OF PROPERTY		CADASTRE - SUBDIVISION OCCUPATION ET AND DÉNOMINATION	ENTRETIEN DES TROTTOIRS PDS. DE FRONT MAINTENANCE OF SIDEWALKS FEET FRONTAGE	VALEUR (DOLLARS SEULEMENT) -- VALUE (DOLLARS ONLY)				MONTÉE/MARKS PROFONDITÉ SIDEWALKS	CODE	DÉSIGNATION	VALEUR POUR LA TAXE SCOLAIRE VALUE FOR SCHOOL TAX	RÉSOLUTION NO. CERTIFICATE NO
	NOM ET ADRESSE DU PROPRIÉTAIRE NAME AND ADDRESS OF OWNER				TERRAIN LAND	BÂTIMENTS ET AUTRES ÎMMS BUILDINGS AND OTHER ITEMS	VALEUR EXEMPTÉ EXEMPT VALUE	VALEUR IMPOSABLE TAXABLE VALUE					
550338 ✓	5377	JEANNE MANCE	12 10-P19 P13-1	J 25	2550	7950		10500	11J		10500		
		ANNA GSTER WIFE & AS TO R OF ARTHUR KIRSCHNER 5377 JEANNE MANCE	FUR CONTRACTUR										
550339 ✓	5381/79	JEANNE MANCE	12 10-20 P13-1	J 25	2550	8950		11500	11J		11500		
		PAUL BOSES 5379 JEANNE MANCE	CAP MAKER										
550340 ✓	5387/39	JEANNE MANCE	12 P13-1	L 25	2550	6650		9200	11J		9200		
		JOSEPH MOSES ZELDMAN 5387 JEANNE MANCE	NEWSVENDOR										
550341 ✓	5393/95	JEANNE MANCE	12 13-P2	J 25	2550	6350		8900	11J		8900		
		LOUIS TESSLER 5395 JEANNE MANCE	TAILOR										
550342 ✓	5399/3403	JEANNE MANCE	12 P13-2	J 25	2550	10250		12600	11J		12600		
		SIMON BLOOM 178 PROP 172 USUFR 5399 JEANNE MANCE	CONTRACTOR										
550343 ✓	5405/09	JEANNE MANCE	12 P13-3	J 25	2550	10250		12600	11J		12600		
		MOSES ELIAS GERLITSKY 5409 JEANNE MANCE	RABBI										
550344 ✓	5411	JEANNE MANCE	12 13-P3	C 25	2550	5950		6500	11C		6500		
		MICHEL BERNIER 5411 JEANNE MANCE	PLOMBIER										

VALUATION ROLL OF IMMOVABLE PROPERTIES FOR THE PERIOD COMMENCING MAY 1ST 1959

RUE--STREET

QUARTIER--WARD
COTE ST LUC

ARRONDISSEMENT ÉLECTORAL DISTRICT
13

NO DE COMPTE ACCOUNT NO.	EMPLACEMENT DE L'IMMEUBLE LOCATION OF PROPERTY	CADASTRE - SUBDIVISION	ENTRETIEN DES TROTTOIRS PDS. DE FRONT	VALEUR (DOLLARS SEULEMENT) - VALUE (DOLLARS ONLY)				VOIES PUBLIQUES STREETS SUBDIVISIONS	CODE	DÉSIGNATION	VALEUR POUR LA TAXE SCOLAIRE VALUE FOR SCHOOL TAX	RÉSOLUTION NO CERTIFICATE NO
	NOM ET ADRESSE DU PROPRIÉTAIRE NAME AND ADDRESS OF OWNER	OCCUPATION ET DÉNOMINATION AND DENOMINATION	MAINTENANCE OF SIDEWALKS FEET FRONTAGE	TERRAIN LAND	BÂTIMENTS ET AUTRES BÂTIMENTS AND OTHER ITEMS	VALEUR EXEMPTÉ EXEMPT VALUE	VALEUR IMPOSABLE TAXABLE VALUE					
560545 ✓	5415 JEANNE MANCE ALFRED BLANK 5415 JEANNE MANCE	12 13-P4	25	2550	6650		9200		11J	9200		
560546 ✓	5419 JEANNE MANCE WELDOJMYR KERSAVENKO 5419 JEANNE MANCE	12 13-P4	25	2550	7750		10300		11N	10300		
560547 ✓ Voir Role Supp. 1960	5423 JEANNE MANCE ROLLANDE CHOLETTE ROSE S DE C ET DE S DE JOSEPH THOMAS MARCEL LAVOIE 5663 JEANNE MANCE	12 13-P5	25	2550 2550	11750 11750		13400 14300		11C	14300	cert 57 (23-11-59)	
560548 ✓ Voir Role Supp. 1960	5427 JEANNE MANCE MENDEL ARENBOON 5614 CLARENZALED	12 13-P5	25	2550	4450		7000		11J	7000		
560549 ✓	5433/31 JEANNE MANCE GERTIE SHERMAN WIFE R AS TO R OF ISAAC RAM 5431 JEANNE MANCE GOLLY RAM 5433 JEANNE MANCE	12 13-P6	25	2550	7250		9800		11J	9800		
560550 ✓ Voir Role Supp. 1960	5439/37 JEANNE MANCE MAX BAILEY 1/2 5710 DAVIES COTE ST LUC QUE VERMAN BAILEY 1/2	12 13-P6	25	2550	7150		9700		11J	9700		
560551 ✓	5443 JEANNE MANCE DAVID ADELSKY 5443 JEANNE MANCE	12 13-P7	25	2550	9750		12300		11J	12300		

VALUATION ROLL OF IMMOVABLE PROPERTIES FOR THE PERIOD COMMENCING MAY 1ST 1959

RUE - STREET

QUARTIER - WARD
COTE ST LOUIS

ARRONDISSEMENT ÉLECTORAL DISTRICT
15

NO DE COMPTE ACCOUNT NO.	EMPLACEMENT DE L'IMMEUBLE LOCATION OF PROPERTY	CADASTRE - SUBDIVISION		ENTRETIEN DES TROTTOIRS PDS. DE FRONT	VALEUR (DOLLARS SEULEMENT) - VALUE (DOLLARS ONLY)				VOIES TROTTOIRS SIDEWALKS	CODE	DÉSIGNATION	VALEUR POUR LA TAXE SCOLAIRE VALUE FOR SCHOOL TAX	RÉSOLUTION NO CERTIFICAT NO CERTIFICATE NO
	NOM ET ADRESSE DU PROPRIÉTAIRE NAME AND ADDRESS OF OWNER	OCCUPATION ET ANO DÉNOMINATION	MANTENANCE OF SIDEWALKS FEET FRONTAGE	TERRAIN LAND	BÂTIMENTS ET AUTRES BUILDINGS AND OTHER ITEMS	VALEUR EXEMPTÉ EXEMPT VALUE	VALEUR IMPOSABLE TAXABLE VALUE						
560552 ✓ Votr. Role Supp. See Supp. Roll 1961	5447 JEANNE MANCE REGINA PUTTERMAN WIFE S AS TO P OF AARON OR ARNOLD GREENBERG C/O MRS ANNIE GREENBERG 5447 JEANNE MANCE	13 P13-7	J	25	2550	8750		11300	11	J	11300		
560553 ✓	5453/53A JEANNE MANCE JACOB S WASSERMAN 5453 JEANNE MANCE	12 P13-6	J	25	3550	9950		13500	11	J	13500		
560554 ✓ Votr. Role Supp. See Supp. Roll 1960	5457 JEANNE MANCE NELSON LEHMAN 5457 JEANNE MANCE JACOB DEITCHER 282 AVE QUÉBEC PHILIP MANDELCORN 5085 PARK AVE	13 P13-8	J	118	5600	6900		12500	11	J	12500		
560555 ✓	5561/67 JEANNE MANCE LA COMMISSION DES ÉCOLES CATHOLIQUES DE MONTRÉAL 3757 SHELBORNE EST RÉSIDENCE DES FRÈRES RUELLE	12 13-11 13-12	E	100	10200	11500	21700 ✓		8	E	21700		

VALUATION ROLL OF IMMOVABLE PROPERTIES FOR THE PERIOD COMMENCING MAY 1ST 1959

RUE--STREET

QUARTIER--WARD
COTE ST LOUIS

ARRONDISSEMENT ELECTORAL DISTRICT
47

NO DE COMPTE ACCOUNT NO.	EMPLACEMENT DE L'IMMEUBLE LOCATION OF PROPERTY	CADASTRE - SUBDIVISION		ENTRETIEN DES TROTTOIRS PDS. DE FRONT	VALEUR (DOLLARS SEULEMENT) -- VALUE (DOLLARS ONLY)				VOIES PUBLIQUES SIDEWALKS	CODE	DÉSIGNATION	VALEUR POUR LA TAXE SCOLAIRE VALUE FOR SCHOOL TAX	RÉSOLUTION NO CERTIFICATE NO
	NOM ET ADRESSE DU PROPRIÉTAIRE NAME AND ADDRESS OF OWNER	OCCUPATION ET AND DÉNOMINATION	MANTENANCE OF SIDEWALKS FEET FRONTAGE	TERRAIN LAND	BÂTIMENTS ET AUTRES ITERS BUILDINGS AND OTHER ITEMS	VALEUR EXEMPTÉ EXEMPT VALUE	VALEUR IMPOSABLE TAXABLE VALUE						
550556 ✓	5533 JEANNE MANCE THE CONGREGATION BETH ACHNESSEBS NUSUCH HJAR 5533 JEANNE MANCE / SYNAGOGUE /	12 13-P13		36	3300	274 00	30700 ✓			6 1 A	30700		
550557 ✓	5557/59 JEANNE MANCE NOAH STARIN 5557 JEANNE MANCE	12 13-P14		25	2300	58 00	8100			11 C	8100		
550558 ✓	5593/95 JEANNE MANCE SZYJA MOROKA MARTIN 5593 JEANNE MANCE	12 P13-14		25	2300	60 00	8300			11 L	8300		
550559 ✓ <small>1961</small>	5599/5601 JEANNE MANCE JOSEPH SHERSTINSKY 5599 JEANNE MANCE	12 13-P13		25	2300	60 00	8300			11 L	8300		
550560 ✓	5603/07 JEANNE MANCE ANNA IRENE MC CARTHY 5603 JEANNE MANCE	12 13-P13 16-1		25	2300	65 00	8800			11 C	8800		
550561 ✓	5609/11 JEANNE MANCE LORA LEVINE WID OF 1/3 SHALOM WERSIN 5611 JEANNE MANCE MORRIS WERSIN 1/6 HYMAN WERSIN 1/6 CIRILA WERSIN 1/6 SHALOM RAY WERSIN 1/6	12 15-P2		25	2300	65 00	8800			11 L	8800		

VALUATION ROLL OF IMMOVABLE PROPERTIES FOR THE PERIOD COMMENCING MAY 1ST 1959

RUE - STREET

QUARTIER - WARD
COTE ST LOUIS

ARRONDISSEMENT ELECTORAL DISTRICT
27

NO DE COMPTE ACCOUNT NO.	EMPLACEMENT DE L'IMMEUBLE LOCATION OF PROPERTY	CADASTRE - SUBDIVISION		ENTRETIEN DES TROTTOIRS POS. DE FRONT MAINTENANCE OF SIDEWALKS FEET FRONTAGE	VALEUR (DOLLARS SEULEMENT) - VALUE (DOLLARS ONLY)				MUNICIPALITY CITY/TOWNSHIP SCHOOL DISTRICT	CODE	VALEUR POUR LA TAXE SCOLAIRE VALUE FOR SCHOOL TAX	RESOLUTION NO CERTIFICATE NO CERTIFICATE
	NOM ET ADRESSE DU PROPRIETAIRE NAME AND ADDRESS OF OWNER	OCCUPATION ET AND DENOMINATION	TERRAIN LAND		BÂTIMENTS BY AUTRES ITEM BUILDINGS AND OTHER ITEMS	VALEUR EXEMPTÉ EXEMPT VALUE	VALEUR IMPOSABLE TAXABLE VALUE					
560562 ✓	5615/17 JEANNE MANCE JOSEPHINE OFFICE 5683 CLARK	12 16-4-2	G	25	2300	65 00		8800	11C	8800		
560563 ✓	5619/21 JEANNE MANCE HELENA YAKABOVITS WIFE S AS TO P OF SAMUEL KEVIN 5821 JEANNE MANCE	12 16-4-3	L	25	2300	65 00		8800	11J	8800		
560564 ✓	5625/55 JEANNE MANCE MARTIN GROSS 179 STANLEY GROSS 179 ERNEST GROSS 179 ABRAHAM WISEMAN WID. OF ABRAHAM STRAKER 128 5647 BLVD ST. LAURENT SAM GROSS 176 5371 DUNDAS AVE	12 16-3-1 16-4-1	L	36	3450	244 50		27900	11J	27900		
560565 ✓	5639/41 JEANNE MANCE ABRAHAM TAFLOVE BELLA WOROSHILOVSKY HIS WIFE S AS TO P 5641 JEANNE MANCE	12 16-4-3	L	37	3450	61 50		9600	11J	9600		
560566 ✓	5643/45 JEANNE MANCE JOHN BALOG 5645 JEANNE MANCE	12 16-5	G	25	2300	59 00		8200	11C	8200		
560567 ✓	5649/51 JEANNE MANCE LOUIS GULNICK 5649 JEANNE MANCE	12 16-7-5	L	25	2300	67 00		9000	11J	9000		

VALUATION ROLL OF IMMOVABLE PROPERTIES FOR THE PERIOD COMMENCING MAY 1ST 1959

RUE - STREET

QUARTIER - WARD
COTE ST LOUIS

ARRONDISSEMENT ELECTORAL DISTRICT
27

NO DE COMPTE ACCOUNT NO.	EMPLACEMENT DE L'IMMEUBLE LOCATION OF PROPERTY	CADASTRE - SUBDIVISION	ENTRETIEN DES YRTOIRS POS. DE FRONT	VALEUR (DOLLARS SEULEMENT) - VALUE (DOLLARS ONLY)				VOIES PUBLIQUES SUBSERVAIS	CODE	DENOMINATION	VALEUR POUR LA TAXE SCOLAIRE VALUE FOR SCHOOL TAX	RESOLUTION NO CERTIFICAT NO
	NOM ET ADRESSE DU PROPRIETAIRE NAME AND ADDRESS OF OWNER	OCCUPATION ET AND DENOMINATION	MAINTENANCE OF SIDEWALKS FEET FRONTAGE	TERRAIN LAND	BATIMENTS BY APARTS BUILDINGS AND OTHER ITEMS	VALEUR EXEMPT EXEMPT VALUE	VALEUR IMPOSABLE TAXABLE VALUE					
550565 ✓ <small>Vol. Roll Supp. 1950 Des. Supp. Roll</small>	5552/57 JEANNE MANCE ANNIE LILY EAST WIFE S AS TO R OF EBENEZER DAVID HILL LACOLLE P 3	12 P 16-P6	P	20.6	1900	56.00		7500	11P		7500	
550569 ✓	5639/61 JEANNE MANCE ISABELLA FRASER WIDOW OF JAMES DANBKEN 107 LAZARD AVE TOWN OF MOUNT ROYAL	12 16-P6	P	20.6	1900	57.00		7600	11P		7500	
550570 ✓	5635/67 JEANNE MANCE ROLLANDE CHOLETTE WIFE S AS TO B AND B OF THOMAS J MARCEL LAVOIE /C/ 4145 COLONIALE AVE APT 1 HYMAN SELIGMAN /KJ/ RETIRED 5669 JEANNE MANCE	12 16-P7	N	25	2300	64.00		8700	11N		8700	
550571 ✓	5659/71 JEANNE MANCE ROLLANDE CHOLETTE WIFE S AS TO B AND B OF THOMAS J MARCEL LAVOIE /C/ 4145 COLONIALE AVE APT 1 HYMAN SELIGMAN /J/ RETIRED 5669 JEANNE MANCE	12 16-P7	N	25	2300	64.00		8700	11N		8700	
550573 ✓	5675/77 JEANNE MANCE THOMAS D TUDLE 5677 JEANNE MANCE NIGHT WATCHMAN	12 P 16-5	C	25	2300	67.00		9000	11C		9000	
550575 ✓	5679/61 JEANNE MANCE NATHAN ROSENOFF 1/2 450 HAMBTON AVE 1220 Ave Bullwin JOSEPH ROSENOFF 1/2 4161 BEACONSFIELD AVE	12 P 16-8	L	25	2300	63.00		8600	11J		8600	

VALUATION ROLL OF IMMOVABLE PROPERTIES FOR THE PERIOD COMMENCING MAY 1ST 1959

RUE - STREET

QUARTIER - WARD
COTE ST LOUIS

ARRONDISSEMENT ÉLECTORAL DISTRICT
27

NO DE COMPTE ACCOUNT NO	EMPLACEMENT DE L'IMMEUBLE LOCATION OF PROPERTY		CADASTRE - SUBDIVISION		ENTRETIEN DES TROTTOIRS POS. DE FRONT MAINTENANCE OF SIDEWALKS FEET FRONTAGE	VALEUR (DOLLARS SEULEMENT) -- VALUE (DOLLARS ONLY)				VALEUR POUR LA TAXE SCOLAIRE VALUE FOR SCHOOL TAX	RÉSOLUTION NO CERTIFICAT CERTIFICATE NO
	NOM ET ADRESSE DU PROPRIÉTAIRE NAME AND ADDRESS OF OWNER		OCCUPATION ET DÉNOMINATION			TERRAIN LAND	BÂTIMENTS ET AUTRES ÎMMS BUILDINGS AND OTHER ITEMS	VALEUR EXEMPTÉ EXEMPT VALUE	VALEUR IMPOSABLE TAXABLE VALUE		
560574 ✓	5688/87 JEANNE MANCE RACHEL DERGEL WID OF WOLFE LIDENTHALL 5687 JEANNE MANCE		12	P16-9	25	2300	59.00	8200	11J	8200	
560575 ✓	5689/91 JEANNE MANCE REVD JOSEPH BORENSZTAUN / JOSEF BORENSTEIN 7 3526 WAVERLY 10CHOK HENDEL / ISAAC HENDEL / 4659 AVE DE L'ESPLANADE		12	P16-9	25	2300	52.00	7500	11J	7500	
560576 ✓	5695 JEANNE MANCE MARIA MORNEAU VVE DE ROMUALD PRÉGEAU 1/2 GIOVANNI GIANNINI 1/2 1855 AMHERST		12	P16-10	25	2300	90.00	11300	11C	11300	
560577 ✓	5699/3701 JEANNE MANCE SAM WEISSBURD 3701 JEANNE MANCE		12	P16-10	25	2300	63.00	8600	11J	8600	
560578 ✓	5703/09 JEANNE MANCE RENE MORIN 3709 JEANNE MANCE		12	P16-11	25	2300	91.00	11400	11C	11400	
560579 ✓	5711/15 JEANNE MANCE EVA ROSENBERG WID OF MOSES GOLDSTEIN 1/3 5713 JEANNE MANCE RUTH GOLDSTEIN 1/3 / BORN AUG 15/13/ FRANCES GOLDSTEIN 1/3 / BORN JAN 31/14/		12	P16-11	25	2300	81.00	10400	11J	10400	

VALUATION ROLL OF IMMOVABLE PROPERTIES FOR THE PERIOD COMMENCING MAY 1ST 1959

RUE--STREET

QUARTIER WARD
COTE ST LOUIS

ARRONDISSEMENT ELECTORAL DISTRICT
27

NO DE COMPTE ACCOUNT NO.	EMPLACEMENT DE L'IMMEUBLE LOCATION OF PROPERTY	CAOASTRE - SUBDIVISION	ENTRETIEN DES TROTTOIRS PDS. DE FRONT	VALEUR (DOLLARS SEULEMENT) - VALUE (DOLLARS ONLY)				TERRAINS SIDEWALKS	CODE	VALEUR POUR LA TAXE SCOLAIRE VALUE FOR SCHOOL TAX	RESOLUTION NO CERTIFICATE NO
	NOM ET ADRESSE DU PROPRIETAIRE NAME AND ADDRESS OF OWNER	OCCUPATION ET AND DENOMINATION	MANTENANCE OF SIDEWALKS FEET FRONTAGE	TERRAIN LAND	BATIMENTS ET AUTRES ITEM BUILDINGS AND OTHER ITEMS	VALEUR EXEMPT EXEMPT VALUE	VALEUR IMPOSABLE TAXABLE VALUE				
560550 ✓	5717 JEANNE MANCE ANNIE GARBUN MORRIS DIVORCED WIFE OF DUNCAN HINDS MARGARET EMMA MORRIS WIFE OF GORDON DOUGLAS MARSHALL 5717 JEANNE MANCE	12 16-P12	P 25	2300	4500		5800	11P	6300		
560551 ✓	5721/25 JEANNE MANCE MAX SHACKET 5721 JEANNE MANCE	12 16-12-1	J 25	2300	9000		11300	11J	11300		
560552 ✓	5727/37 JEANNE MANCE 5000 5000 5000 5000 5000 5000 5000 5000 5000 5000 1815 VAN HORNE AVE 1815 VAN HORNE AVE RUELLE	12 16-P13	C 38	3350	14150		17500	11C	17500		
560553 ✓	5741/47 JEANNE MANCE 218/28 BERNARD OUEST JOSEPH FRANCOIS CHARLES COUGEON ISIDORE COUGEON L'EONEL COUGEON MARCEL COUGEON 5812 AVE DE L'ERMIER LUCIEN COUGEON 5817 2 E AVENUE JEANNE COUGEON YVETTE COUGEON MELBA COUGEON ROSE COUGEON ATT 3339 PLACE DE L'ERY BERNARD	12 16-P14 16-P14	C 155	14000	47000		61000	11C	61000		

VALUATION ROLL OF IMMOVABLE PROPERTIES FOR THE PERIOD COMMENCING MAY 1ST 1959

RUE - STREET

QUARTIER - WARD
COTE ST LOUIS

ARRONDISSEMENT ELECTORAL DISTRICT
33

NO DE COMPTE ACCOUNT NO.	EMPLACEMENT DE L'IMMEUBLE LOCATION OF PROPERTY	CADASTRE - SUBDIVISION		ENTRETIEN DES TROTTOIRS PDS. DE FRONT	VALEUR (DOLLARS SEULEMENT) - VALUE (DOLLARS ONLY)				VOIES SIDEWALKS	CODE	DÉSIGNATION	VALEUR FOUR LA TAKE SCOLAIRE VALUE FOR SCHOOL TAX	RÉSOLUTION NO CERTIFICATE NO
	NOM ET ADRESSE DU PROPRIÉTAIRE NAME AND ADDRESS OF OWNER	OCCUPATION ET AND DÉNOMINATION	MANTENANCE OF SIDEWALKS FEET FRONTAGE	TERRAIN LAND	BÂTIMENTS ET AUTRES ITEM BUILDINGS AND OTHER ITEMS	VALEUR EXEMPTÉ EXEMPT VALUE	VALEUR IMPOSABLE TAXABLE VALUE						
550584 ✓	5801/09 JEANNE MANCE 2277229 BERNARD QUEST	12 P19-1	P19-1										
	FELIX DESMARAIS 5598 JEANNE MANCE	BOUCHER	C	155	13850	15450		29300		11C		29300	
550585 ✓	5815/15 JEANNE MANCE	12 P19-2	P19-2										
	MOSES MOSKOVITZ 5391 AVE DE L'ESPLANADE BENJAMIN BURZYKOWSKI 5294 HUTCHISON	SYNAGOGUE RABBI	E	46	4300	15700 13400	2000 14750	14750		11E		20000 14750 20000	20000 Res 56 (12-10-60) Res 57-8-59 Res 105-106 (15-2-61)
560586 ✓	5823 JEANNE MANCE	12 P19-3											
	DAVID MAYNE FRANCES AKMAN HIS WIFE & AS TO P 5554 BORDEAUX	GARAGE OWNER	J	21	1750	21350		23100		11J		23100	
560587 ✓	5827 JEANNE MANCE	12 P19-3	P19-4										
	HARRY KRONITZ 4850 PLAMONDON APT 3	PAINTER	J	42	3750	15950		19700		11J		19700	
560588 ✓	5833/37 JEANNE MANCE	12 P19-4											
	JOSEPH COHEN 5843 JEANNE MANCE	BAKER	J	25	2100	8400		10500		11J		10500	
560589 ✓	5839/45 JEANNE MANCE	12 P19-3											
	WILLIAM BREITMAN 5145 JEANNE MANCE	MERCHANT	J	23	2100	8300		10400		11J		10400	

VALUATION ROLL OF IMMOVABLE PROPERTIES FOR THE PERIOD COMMENCING MAY 1ST 1959

RUE - STREET

QUARTIER - WARD
COTE ST LOUIS

ARRONDISSEMENT ÉLECTORAL DISTRICT
35

NO DE COMPTE ACCOUNT NO.	EMPLACEMENT DE L'IMMEUBLE LOCATION OF PROPERTY	CADASTRE - SUBDIVISION	ENTRETIEN DES TROTOIRS POS. DE FRONT	VALEUR (DOLLARS SEULEMENT) - VALUE (DOLLARS ONLY)				VALEUR POUR LA TAXE SCOLAIRE VALUE FOR SCHOOL TAX	RÉSOLUTION NO CERTIFICAT NO
	NOM ET ADRESSE DU PROPRIÉTAIRE NAME AND ADDRESS OF OWNER	OCCUPATION ET AND DÉNOMINATION	MAINTENANCE OF SIDEWALKS FEET FRONTAGE	TERRAIN LAND	BÂTIMENTS ET AUTRES BÂTIMENTS AND OTHER ITEMS	VALEUR EXEMPTÉ EXEMPT VALUE	VALEUR IMPOSABLE TAXABLE VALUE		
560590 ✓	5845/49 JEANNE MANCE LEONARD C MILLER 5849 JEANNE MANCE	12 P19-5	P	25	2100 9300		11400	11400	
560591 ✓	5853/55 JEANNE MANCE ETHEL SARAH CREGGREN 5853 JEANNE MANCE KATHLEEN CREGGREN WIFE OF WILLIAM M. CREGGREN WINNIE CREGGREN WIFE OF THOMAS DAVIES MONA CREGGREN MARJORY CREGGREN	12 P19-6	P	25	2100 5900		8000	8000	
560592 ✓	5857/59 JEANNE MANCE CLARA WEIGHTMAN 720 AVE CHAMPAGNEUR DUTREMONT QUE ATT. CH. WEIGHTMAN 5855 ORCELLES	12 P19-6	P	25	2100 5000		7100	7100	
560593 ✓	5863/67 JEANNE MANCE SARAH KAPITZ WIDOW OF SAM LANDISMAN ALIAS LANDIS 1/2 PROP 5865 JEANNE MANCE CONSTANCE LANDIS 1/8 PROP WIDOW OF ERNEST KASSIE EDWARD LANDIS 1/8 PROP RUTH LANDIS 1/8 PROP ERWIN LANDIS 1/8 PROP	12 P19-7	P	25	2100 8600		10700	10700	
560594 ✓	5859/73 JEANNE MANCE JICCHAK BUCIAN 5859 JEANNE MANCE	12 P19-7	L	25	2100 8500		10600	10600	
560595 ✓	5873/79 JEANNE MANCE ISRAEL WINGRON 5872 WAVERLY APT 5	12 P19-8	L	25	2100 8500		10600	10600	

Val. Roll Supp. 1961

Val. Roll Supp. 1960

4-2-410-45M-7-50-41148

560591

J

Tillie Rayman widow of

Leon Rayman

5853 Jeanne Mance

VALUATION ROLL OF IMMOVABLE PROPERTIES FOR THE PERIOD COMMENCING MAY 1ST 1959

RUE - STREET

QUARTIER - WARD
COTE ST LOUIS

ARRONDISSEMENT ELECTORAL DISTRICT
35

NO DE COMPTE ACCOUNT NO.	EMPLACEMENT DE L'IMMEUBLE LOCATION OF PROPERTY	CADASTRE - SUBDIVISION		ENTRETIEN DES TROTTOIRS POS. DE FRONT MAINTENANCE OF SIDEWALKS FEET FRONTAGE	VALEUR (DOLLARS SEULEMENT) - VALUE (DOLLARS ONLY)				VOIES D'ACCES SIDEWALKS	CODE	DÉNOMINATION	VALEUR POUR LA TAXE SCOLAIRE VALUE FOR SCHOOL TAX	RÉSOLUTION NO CERTIFICATE NO
	NOM ET ADRESSE DU PROPRIÉTAIRE NAME AND ADDRESS OF OWNER	OCCUPATION ET AND DÉNOMINATION	TERRAIN LAND		BÂTIMENTS ET AUTRES ITEM BUILDINGS AND OTHER ITEMS	VALEUR EXEMPTÉ EXEMPT VALUE	VALEUR IMPOSABLE TAXABLE VALUE						
560595 ✓	5835 JEANNE MANCE DAVID FOX 5151 ROSEDALE	12 P19-8 P19-9	J	44	3700	17100		20800	11J			20800	
560597 ✓	5839/5911 JEANNE MANCE LUCIEN HENUSSET 177 BRON ALICE HENUSSET EPSE DE MAURICE BOUTHIER 177 BRON 930 TAIT VILLE ST LAURENT MARGUERITE HENUSSET 177 BRON ERNESTINE HENUSSET 177 BRON LEANNE HENUSSET 177 BRON CECILE HENUSSET 177 BRON JULIETTE ANGEES VVE DE GEORGES HENUSSET 177 BRON CAD 12 P 19/11	12 P19-9 P19-10 P19-10	C	81	6800	27700		34500	11C			34500	
560849 ✓	5913/23 LEANNE MANCE JACK COOPERMAN FENE SINGLER HIS WIFE S AS TD D 5942 ST CUBAIN	12 P19-11	L	334	2800	13900		16700	11J			16700	
560850 ✓	5945/35 LEANNE MANCE LEO STRULOVITCH FREDA BERCOVITCH 4812 CARLTON	12 P19-11 P19-12	L	334	2800	16300		19100	11J			19100	

VALUATION ROLL OF IMMOVABLE PROPERTIES FOR THE PERIOD COMMENCING MAY 1ST 1959

RUE - STREET

QUARTIER - WARD
COTE ST LOUIS

ARRONDISSEMENT ÉLECTORAL DISTRICT
30

NO DE COMPTE ACCOUNT NO.	EMPLACEMENT DE L'IMMEUBLE LOCATION OF PROPERTY	CADASTRE - SUBDIVISION	ENTRETIEN DES TROTTOIRS PDS. DE FRONT	VALEUR (DOLLARS SEULEMENT) -- VALUE (DOLLARS ONLY)				VALEUR POUR LA TAXE SCOLAIRE VALUE FOR SCHOOL TAX	RÉSOLUTION NO CERTIFICAT CERTIFICATE NO
	NOM ET ADRESSE DU PROPRIÉTAIRE NAME AND ADDRESS OF OWNER	OCCUPATION ET AND DÉNOMINATION	MAINTENANCE OF SIDEWALKS FEET FRONTAGE	TERRAIN LAND	BÂTIMENTS ET AUTRES ÎTÈM BUILDINGS AND OTHER ITEMS	VALEUR EXEMPTÈ EXEMPT VALUE	VALEUR IMPOSABLE TAXABLE VALUE		
550599 ✓ 1961	5937/47 JEANNE MANCE LEO STRULOVITCH FREDA BERCOVITCH 4612 CARLTON	12 P19-12 BUCKLE MNFR	L 334	2800	139 00		16700	11J	16700
550500 ✓	5949/33 JEANNE MANCE ELIAS ROBITAILLE ALBERTINE GILBERT SON EPSE C. EN S 5389 APPLETON	12 P19-13 COMMIS	C 168	1400	76 00		9000	11C	9000
550501 ✓	5955/65 JEANNE MANCE SUCC RUE LECLAIRE 4201 HOTEL DE VILLE	12 P19-13 P19-13	C 334	2800	147 00		17500	11C	17500
550502 ✓	5957/71 JEANNE MANCE J N EUGENE BASTIEN 6662 DELANAUDIÈRE	12 P19-14 RENTIER	C 25	2100	78 00		9900	11C	9900
550503 ✓	5973/77 JEANNE MANCE ESTHER KIBRICK WIFE S AS TO R OF MICHAEL BEARL 6687 MAC DONALD	12 P19-14 FURRIER	L 25	2100	78 00		9900	11J	9900
550504 ✓	5979/83 JEANNE MANCE BRUNO BOUCHARD 4435 ST ZOTIQUE EST	12 P19-13 CARRANT	C 25	2100	76 00		9700	11C	9700
550505 ✓	5983/89 JEANNE MANCE ALBERT RAYMOND 5935 JEANNE MANCE	12 P19-13 CHIROPODIST	C 25	2100	76 00		9700	11C	9700

VALUATION ROLL OF IMMOVABLE PROPERTIES FOR THE PERIOD COMMENCING MAY 1ST 1959

RUE - STREET

QUARTIER, WARD
COTE ST LOUIS

ARRONDISSEMENT ÉLECTORAL DISTRICT
35

NO DE COMPTE ACCOUNT NO.	EMPLACEMENT DE L'IMMEUBLE LOCATION OF PROPERTY	CADASTRE - SUBDIVISION	ENTRETIEN, CPE INCLOSURE PNE ET FRONT	VALEUR (DOLLARS SEULEMENT) - VALUE (DOLLARS ONLY)				VOIES MARCHÉS SIDEWALKS	CODE	LÉGIATION	VALEUR POUR LA TAXE SCOLAIRE VALUE FOR SCHOOL TAX	RÉSOLUTION NO CERTIFICATE NO
	NOM ET ADRESSE DU PROPRIÉTAIRE NAME AND ADDRESS OF OWNER	OCCUPATION ET AND DENOMINATION		MANTENANCE OF APPROPRIATE FEET FRONTAGE	TERRAIN LAND	BÂTIMENTS BY AUTRES ITEM BUILDINGS AND OTHER ITEMS	VALEUR EXEMPTÉ EXEMPT VALUE					
580506 ✓	5991/95 JEANNE MANCE VALENTINE CHICOYNE EPSE S DE S DE BERNARD DESMARAIS MARGUERITE CHICOYNE CHARLOTTE CHICOYNE EPSE S DE S DE ROMUALD CHICOYNE 5991 JEANNE MANCE A/S MARGUERITE CHICOYNE 5995 JEANNE MANCE	12 P19-16	25	2100	6300		8400	110		8400		
580507 ✓	5997/6001 JEANNE MANCE JENO NEUMAN 6001 JEANNE MANCE	12 P19-16	25	2100	6800		8900	110		8900		
580508 ✓	6003/07 JEANNE MANCE EDOUARD SIGRAS 5524 MARLOWE COLUMBE SIGRAS EPSE S DE S DE LUCIEN CONTANT 15 LAVIOLETTE OUI A/S MME L CONTANT 664 WISEMAN	12 P19-17	25	2100	6600		8700	110		8700		
580509 ✓	6009/13 JEANNE MANCE EDOUARD SIGRAS 5524 MARLOWE COLUMBE SIGRAS EPSE S DE S DE LUCIEN CONTANT 15 LAVIOLETTE OUI A/S MME L CONTANT 664 WISEMAN	12 P19-17	25	2100	6300		8400	110		8400		

Voit Role Supp
See Supp. Roll 1950

Voit Role Supp
See Supp. Roll 1950

VALUATION ROLL OF IMMOVABLE PROPERTIES FOR THE PERIOD COMMENCING MAY 1ST 1959

RUE - STREET

QUARTIER - WARD
COTE ST LOUIS

ARRONDISSEMENT ELECTORAL DISTRICT
36

NO DE COMPTE ACCOUNT NO.	EMPLACEMENT DE L'IMMEUBLE LOCATION OF PROPERTY		CADASTRE - SUBDIVISION		ENTRETIEN DES TRGTOIRS PDS. DE FRONT	VALEUR (DOLLARS SEULEMENT) - VALUE (DOLLARS ONLY)				VOIES FRONTALES SIDEWALKS	CODE	DENOMINATION	VALEUR POUR LA TAXE SCOLAIRE VALUE FOR SCHOOL TAX	RESOLUTION NO CERTIFICAT CERTIFICATE NO
	NOM ET ADRESSE DU PROPRIETAIRE NAME AND ADDRESS OF OWNER		OCCUPATION ET AND DENOMINATION	MANTENANCE OF SIDEWALKS FEET FRONTAGE		TERRAIN LAND	BATIMENTS ET AUTRES ITEM BUILDINGS AND OTHER ITEMS	VALEUR EXEMPT EXEMPT VALUE	VALEUR IMPOSABLE TAXABLE VALUE					
560610 ✓	6015/17 JEANNE MANCE		12	P19-18 P20-1										
	REBECCA GIVIRTZMAN WIFE S AS TO R OF HYMAN SHENDELMAN 6017 JEANNE MANCE				20	1650	3450		5100		11		5100	
560611 ✓	6019/21 JEANNE MANCE		12	P20-1										
	FANNY SHENDELMAN WIFE S AS TO R OF SAMUEL GIVIRTZMAN 6019 JEANNE MANCE				20	1650	3450		5100		11		5100	
560612 ✓	6023/25 JEANNE MANCE		12	P20-1 P20-2 P22-1										
	JACK MASS 6025 JEANNE MANCE				20	1650	3250		4900		11		4900	
560613 ✓	6027/29 JEANNE MANCE		12	P22-1										
	LEONARD LIVERMAN 522 VICTORIA AVE				20	1650	3250		4900		11		4900	
560614 ✓	6031/33 JEANNE MANCE		12	P22-1										
	LONDON REALTY INC 20 ST JACQUES EST				20	1650	3250		4900		15		4900	

VALUATION ROLL OF IMMOVABLE PROPERTIES FOR THE PERIOD COMMENCING MAY 1ST 1959

RUE - STREET

QUARTIER - WARD
COTE ST LOUIS

ARRONDISSEMENT ELECTORAL DISTRICT
36

NO DE COMPTE ACCOUNT NO.	EMPLACEMENT DE L'IMMEUBLE LOCATION OF PROPERTY	CADASTRE - SUBDIVISION	ENTRETIEN DES TROTTOIRS PDS. DE FRONT	VALEUR (DOLLARS SEULEMENT) - VALUE (DOLLARS ONLY)				VOIES SIDEWAYS	CODE	VALEUR POUR LA TAXE SCOLAIRE VALUE FOR SCHOOL TAX	RESOLUTION NO CERTIFICATE NO
	NOM ET ADRESSE DU PROPRIETAIRE NAME AND ADDRESS OF OWNER	OCCUPATION ET AND DENOMINATION	MAINTENANCE OF SIDEWALKS FEET FRONTAGE	TERRAIN LAND	BATIMENTS ET AUTRES ITEM BUILDINGS AND OTHER ITEMS	VALEUR EXEMPT EXEMPT VALUE	VALEUR IMPOSABLE TAXABLE VALUE				
560615 ✓	6055/57 JEANNE MANCE	12 P22-2 P22-2 P22-3	75	6300	21000		27300		11J	27300	
	LEON LETICHEVSKY ISRAEL LETICHEVSKY BRONIA LETICHEVSKY WIFE S AS TO R OF NATHAN KAPUROVSKY 4050 ST URBAIN	MERCHANT MERCHANT MERCHANT									
560616 ✓	6059/63 JEANNE MANCE	12 P22-3	25	2100	4000		6100		11C	6100	
	CECILE FRECHETTE 6059 JEANNE MANCE										
560617 ✓	6053/71 JEANNE MANCE	12 P22-4	25	2100	5600		7700		11C	7700	
	MARY JANET CUGGY WIFE S AS TO R OF ERNEST WHITE 4091 BERRI	MACHINIST									
560618 ✓	6073/77 JEANNE MANCE	12 P22-4	25	2100	6900		9000		11P	9000	
	ANNIE GARSON MORRIS DIVORCED WIFE OF DUNCAN HINDS 5717 JEANNE MANCE MARGARET EMMA MORRIS WIFE OF GORDON DOUGLAS MARSHALL 6073 JEANNE MANCE	DRAUGHTSMAN									

VALUATION ROLL OF IMMOVABLE PROPERTIES FOR THE PERIOD COMMENCING MAY 1ST 1959

RUE - STREET

QUARTIER - WARD
COTE ST LOUIS

ARRONDISSEMENT ELECTORAL DISTRICT
35

7

NO DE COMPTE ACCOUNT NO.	EMPLACEMENT DE L'IMMEUBLE LOCATION OF PROPERTY	CADASTRE - SUBDIVISION	ENTRETIEN DES TROTTOIRS POS. DE FRONT	VALEUR (DOLLARS SEULEMENT) - VALUE (DOLLARS ONLY)				VALEUR IMPOSABLE TAXABLE VALUE	CODE	DÉSIGNATION	VALEUR POUR LA TAXE SCOLAIRE VALUE FOR SCHOOL TAX	RÉSOLUTION NO CERTIFICATE NO
	NOM ET ADRESSE DU PROPRIÉTAIRE NAME AND ADDRESS OF OWNER	OCCUPATION ET AND DÉNOMINATION	MAINTENANCE OF SIDEWALKS FEET FRONTAGE	TERRAIN LAND	BÂTIMENTS ET AUTRES BIENS BUILDINGS AND OTHER ITEMS	VALEUR EXEMPTÉ EXEMPT VALUE	VALEUR IMPOSABLE TAXABLE VALUE					
550619 ✓	6079/83 JEANNE MANCE EST PATRICK MURPHY HENRY FRANCIS MURPHY 4300 GIROUARD PATRICK BRYANT MURPHY 4300 GIROUARD ALICE BERNADETTE MURPHY WIDOW OF JOHN G TURNER 5955 DUBOIS JEROME JEREMIAH LAHAIE 3815 JEANNE MANCE CATHERINE KATHLEEN MARGARET CUFFEY WIDOW OF JOHN PETER PAUL MURPHY 6081 JEANNE MANCE ELLEN DAILEY WIDOW OF PATRICK JOSEPH MURPHY GRACE MURPHY WIFE OF VINE BLACKADER ALICE MURPHY WIDOWSKI JOSEPH DAILEY MURPHY C/O CROWN LIFE TRUST CO REAL ESTATE DEPT 393 ST JAMES WEST	12 P22-5 C	25	2100	6900		9000	11C		9000		
550620 ✓ Votr Role Supp See Supp. Roll 1960	6085/95 JEANNE MANCE IDA LIBMAN WIFE S AS TO P OF DAVID BETTER EVA FORTUS WIFE S AS TO P OF SAM LIBMAN 715 STUART	12 P22-5 L	25	2100	10900		13000	11L		13000		
550621 ✓	6097/6101 JEANNE MANCE SUCC HECTOR CYPRIOT JEAN CYPRIOT AIME PARENT ADMINISTRATEUR SOCIETE NATIONALE DE FIDUCIE TOUS EX TEST ET FIDUCIAIRES A/S SOCIETE NATIONALE DE FIDUCIE 41 ST JACQUES OUEST	12 P22-6 C	25	2100	6300		8400	11C		8400		

VALUATION ROLL OF IMMOVABLE PROPERTIES FOR THE PERIOD COMMENCING MAY 1ST 1959

RUE - STREET

QUARTIER - WARD
COTE ST LOUIS

ARRONDISSEMENT ELECTORAL DISTRICT
36

NO DE COMPTE ACCOUNT NO.	EMPLACEMENT DE L'IMMEUBLE LOCATION OF PROPERTY	CADASTRE - SUBDIVISION	ENTRETIEN DES TROTTOIRS PDS. DE FRONT	VALEUR (DOLLARS SEULEMENT) - VALUE (DOLLARS ONLY)				VARIATIONS TROTTOIRS SIDEWALKS	CODE	DENOMINATION	VALEUR POUR LA TAXE SCOLAIRE VALUE FOR SCHOOL TAX	RESOLUTION NO CERTIFICATE NO
	NOM ET ADRESSE DU PROPRIETAIRE NAME AND ADDRESS OF OWNER	OCCUPATION ET AND DENOMINATION	MAINTENANCE OF SIDEWALKS FEET FRONTAGE	TERRAIN LAND	BATIMENTS ET AUTRES ITEM BUILDINGS AND OTHER ITEMS	VALEUR EXEMPT EXEMPT VALUE	VALEUR IMPOSABLE TAXABLE VALUE					
550622 ✓	6103/07 JEANNE MANCE 5000 HECTOR CYPRIOT JEAN CYPRIOT AIME PARENT ADMINISTRATEUR SOCIETE NATIONALE DE FIDUCIE TOUS EX TEST ET FIDUCIAIRES A/S SOCIETE NATIONALE DE FIDUCIE 41 ST JACQUES	12 P22-6	C 25	2100	6300		8400		11C		8400	
550623 ✓	6109/19 JEANNE MANCE IRENE DANDURAND EDGE DE JOHN J MC CAUGHEY 50 MAPLEWOOD AVE MONTREAL P Q	12 P22-7	C 25	2100	9200		11300		11C		11300	
550624 ✓	6121/25 JEANNE MANCE CHARLES STROLOVITCH 6125 JEANNE MANCE	12 P22-7	L 25	2100	6700		8800		11J		8800	
550625 ✓	6127/31 JEANNE MANCE MARCEL CAUWEL 5558 ST DENIS	12 P22-8	C 25	2100	5900		8000		11C		8000	
550626 ✓	6133/37 JEANNE MANCE J R A TROTTIER 10930 PELLIQUIN VAN HORNE AVE AVE DE L ESPLANADE	12 P22-5	C 25	2100	7300		9500		11C		9500	

VALUATION ROLL OF IMMOVABLE PROPERTIES FOR THE PERIOD COMMENCING MAY 1ST 1959

RUE - STREET

QUARTIER - WARD
COTE ST LOUIS

ARRONDISSEMENT ELECTORAL DISTRICT
36

NO DE COMPTE ACCOUNT NO.	EMPLACEMENT DE L'IMMEUBLE LOCATION OF PROPERTY	CADASTRE - SUBDIVISION		ENTRETIEN DES TROTTOIRS POS. DE FRONT MAINTENANCE OF SIDEWALKS FEET FRONTAGE	VALEUR (DOLLARS SEULEMENT) - VALUE (DOLLARS ONLY)				VALEUR VALEUR TROTTOIRS SIDEWALKS	CODE	DÉSIGNATION	VALEUR POUR LA TAXE SCOLAIRE VALUE FOR SCHOOL TAX	RÉSOLUTION NO CERTIFICAT NO
	NOM ET ADRESSE DU PROPRIÉTAIRE NAME AND ADDRESS OF OWNER	OCCUPATION ET AND DÉSIGNATION	TERRAIN LAND		BÂTIMENTS ET AUTRES ITEM BUILDINGS AND OTHER ITEMS	VALEUR EXEMPTÉ EXEMPT VALUE	VALEUR IMPOSABLE TAXABLE VALUE	VALEUR EXEMPTÉ EXEMPT VALUE					
560627	VAN HORNE AVE 4172 AVE DE L'ESPLANADE COOK AND LEITCH LIMITED 5035 WESTERN AVE	A E 36 11 947		167	6850	9250		9250 6850	15-N		9350 6850	cut 6 278-59 CRS.	
560628	6170/64 AVE DE L'ESPLANADE JAKOB CHENCINER 6212 DECELLE AVE APT 7 4452 KENT AVE.	11 P946		25	2250	11150		13400	15-N		13400		
560629	6080 AVE DE L'ESPLANADE THE PROTESTANT BOARD OF SCHOOL COMMISSIONERS OF THE CITY OF MONTREAL 3490 MC TAVISH SCHOOL EDWARD THE SEVENTH	11 P946 P945 P945 P944 P944 P943 P943 P942 P941 P941 P940 P940 P939 P939 P938 P938		425	37700	449300	487000		8-12		487000	CRS. B	

VALUATION ROLL OF IMMOVABLE PROPERTIES FOR THE PERIOD COMMENCING MAY 1ST 1959

RUE - STREET

QUARTIER - WARD
COTE ST LOUIS

ARRONDISSEMENT ELECTORAL DISTRICT
36

NO DE COMPTE ACCOUNT NO.	EMPLACEMENT DE L'IMMEUBLE LOCATION OF PROPERTY	CADASTRE - SUBDIVISION	ENTREE DES FRONTIERS POS. DE FRONT	VALEUR (DOLLARS SEULEMENT) - VALUE (DOLLARS ONLY)				VALEUR PAR MÈTRE CARRÉ	COTE DE FRONT	VALEUR POUR LA TAXE ÉCOLAIRE VALUE FOR SCHOOL TAX	RÉSOLUTION NO CERTIFICATE NO
				TERRAIN LAND	BÂTIMENTS ET AUTRES BÂTIMENTS AND OTHER ITEMS	VALEUR EXEMPTÉ EXEMPT VALUE	VALEUR IMPOSABLE TAXABLE VALUE				
560630 ✓	5024/20 AVE ESPLANADE HERMENEGILDE ALAIN ST RAYMOND CD PORTNEUF BUC	11 P937	C 25	2150	11950		14100	11C	14100		
560631 ✓	5018/14 AVE DE L'ESPLANADE BOLESŁAW WRÓTECKI 5874 AVE LAVAL	11 P937	C 25	2150	3950		11100	11C	11100		
560632 ✓	5018/32 AVE DE L'ESPLANADE WILLIAM UDITSKY P O BOX 473 MONTREAL	11 P936	L 25	2100	10900		13000	11J	13000		
560633 ✓	5998/96 AVE ESPLANADE EMRICH ROTT 5995 AVE DE L'ESPLANADE	11 P936	R 25	2100	4800		6900	11P	6900		
560634 ✓	5994/84 AVE DE L'ESPLANADE NATHAN ROSENBLUM MOSES ROSENBLUM DECEASED 434 BLOOMFIELD MONTREAL	11 P935	L 25	2100	10100		12200	11J	12200		
560635 ✓	5985/78 AVE DE L'ESPLANADE MARGARET JANE / CENNIE / WELLS WID OF ROBERT A SMALL 5978 ESPLANADE AVE	11 P935	R 25	2100	4400		5500	11P	5500		

VALUATION ROLL OF IMMOVABLE PROPERTIES FOR THE PERIOD COMMENCING MAY 1ST 1959

RUE - STREET

QUARTIER - WARD
COTE ST LOUIS

ARRONDISSEMENT ELECTORAL DISTRICT
36

NO DE COMPTE ACCOUNT NO.	EMPLACEMENT DE L'IMMEUBLE LOCATION OF PROPERTY	CADASTRE - SUBDIVISION	ENTRETIEN DES TROTTOIRS PDS. DE FRONT	VALEUR (DOLLARS SEULEMENT) - VALUE (DOLLARS ONLY)				VOIES VALDES TROTTOIRS SIDEWAYS	CODE	DENOMINATION	VALEUR POUR LA TAXE SCOLAIRE VALUE FOR SCHOOL TAX	RESOLUTION NO CERTIFICAT NO
	NOM ET ADRESSE DU PROPRIETAIRE NAME AND ADDRESS OF OWNER	OCCUPATION ET AND DENOMINATION	MAINTENANCE OF SIDEWALKS FEET FRONTAGE	TERRAIN LAND	BATIMENTS ET AUTRES ITEM BUILDINGS AND OTHER ITEMS	VALEUR EXEMPT EXEMPT VALUE	VALEUR IMPOSABLE TAXABLE VALUE					
560635 ✓	5975/72 AVE ESPLANADE REGINA HOFSTADTER WIFE S AS TO P OF SALOMON BIALYSTOK 5972 AVE DE L ESPLANADE	11 P934 TAILOR	J 25	2050	5950	9000	11J			9000		
560637 ✓	5958/56 AVE DE L ESPLANADE RACHEL LACOFF WIFE S AS TO P OF MORRIS BERSON 5795 NOTRE-DAM AVE	11 P934 FURRIER	J 25	2100	4900	7000	11J			7000		
560638 ✓	5964/60 AVE ESPLANADE SIMA HORN WIFE S AS TO P OF MICHAEL APPELBAUM 5960 ESPLANADE	11 P933 TAILOR	J 25	2100	9100	11200	11J			11200		
560639 ✓	5958/32 AVE DE L ESPLANADE JOEL COHEN 5833 JEANNE MANCE	11 P933 REALTOR	J 25	2050	6050	8100	11J			8100		
560640 ✓	5950/40 AVE DE L ESPLANADE BECKIE REINBLATT WIFE S AS TO P OF MOSES KRALKWER 4990 LACOMBE	11 P932 MNFTR	J 25	2050	11150	13200	11J			13200		

VALUATION ROLL OF IMMOVABLE PROPERTIES FOR THE PERIOD COMMENCING MAY 1ST 1959

RUE - STREET

QUARTIER - WARD
COTE ST LOUIS

ARRONDISSEMENT ÉLECTORAL DISTRICT
35

NO DE COMPTE ACCOUNT NO.	EMPLACEMENT DE L'IMMEUBLE LOCATION OF PROPERTY		CADASTRE - SUBDIVISION		ENTRETIEN DES TROTTOIRS POS. DE FRONT	VALEUR (DOLLARS SEULEMENT) - VALUE (DOLLARS ONLY)				VOTES-VOIES TROTTOIRS SUBDIVISION	CODE	VÉHICULES	VALEUR POUR LA TAXE SCOLAIRE VALUE FOR SCHOOL TAX	RÉSOLUTION NO CERTIFICATE NO
	NOM ET ADRESSE DU PROPRIÉTAIRE NAME AND ADDRESS OF OWNER	OCCUPATION ET AND DÉNOMINATION	MAIN-TENANCE OF SIDEWALK FEET FRONTAGE	TERRAIN LAND		BÂTIMENTS ET AUTRES ITEM BUILDINGS AND OTHER ITEMS	VALEUR EXEMPTÉ EXEMPT VALUE	VALEUR IMPOSABLE TAXABLE VALUE	VALEUR EXEMPTÉ EXEMPT VALUE					
560641 ✓ Vdr Rele Supp. de Supp. Roll 1960	5936/35 AVE DE L'ESPLANADE	11 P932			25	2050	111 50		13200		11J		13200	
	BESSIE TORCHIN COHEN WID OF DAVID KOLEPDER 753 JAVAAR AVE MONTREAL QUE													
560642 ✓ Vdr Rele Supp. de Supp. Roll 1961	5935/28 AVE DE L'ESPLANADE	11 P931			25	2050	35 50		10600		11C		10600	
	MARGUERITE DESTROISMAISONS 5932 AVE DE L'ESPLANADE													
560643 ✓	5930/15 AVE DE L'ESPLANADE	11 P931			25	2050	75 50		9600		11C		9600	
	ALEXINA ST GERMAIN 2856 S DE B DE ALEXANDRE MEUNIER 5728 BOUL GOUIN OUEST	TABACONISTE												
560644 ✓	5914/10 AVE ESPLANADE	11 P930-2			25	2050	69 50		9000		11J		9000	
	MORRIS BROWN 5914 ESPLANADE 4126 de la Patrie	PAINTER												
560645 ✓	5903/04 AVE ESPLANADE	11 P930-1			25	2000	70 00		9000		11J		9000	
	LACK RESNICK 5904 AVE DE L'ESPLANADE TOBY NUOELMAN HIS WIFE	DRIVER												
560646 ✓	5902/5898 AVE DE L'ESPLANADE	11 P939			25	2000	30 00		10000		11C		10000	
	ANDY MIDRIAX 5898 AVE DE L'ESPLANADE	CARPENTER												
560647 ✓	5896/92 AVE DE L'ESPLANADE	11 P939			25	2000	75 00		9300		11C		9300	
	PAUL EMILE AUBE 5892 ESPLANADE	ARTISTE												

VALUATION ROLL OF IMMOVABLE PROPERTIES FOR THE PERIOD COMMENCING MAY 1ST 1959

RUE - STREET

QUARTIER - WARD

ARRONDISSEMENT ÉLECTORAL DISTRICT

COTE ST LOUIS

35

NO DE COMPTE ACCOUNT NO.	EMPLACEMENT DE L'IMMEUBLE LOCATION OF PROPERTY		ENTRETIEN DES TROTTOIRS POS. DE FRONT	VALEUR (DOLLARS SEULEMENT) - VALUE (DOLLARS ONLY)				VOIES TROTTOIRS SIDEWALKS	CODE	DÉNOMINATION	VALEUR POUR LA TAXE SCOLAIRE VALUE FOR SCHOOL TAX	RESOLUTION NO CERTIFICATE NO
	NOM ET ADRESSE DU PROPRIÉTAIRE NAME AND ADDRESS OF OWNER	OCCUPATION ET AND DÉNOMINATION		MANTENANCE OF SIDEWALKS FEET FRONTAGE	TERRAIN LAND	BÂTIMENTS ET AUTRES ÎTRES BUILDINGS AND OTHER ITEMS	VALEUR EXEMPTÉ EXEMPT VALUE					
560648	5890/30 AVE DE L'ESPLANADE	11 P928	25	2000	12300		14300	11		14300		
	MAX GORMAN 5397 HUTCHISON	RETIRED										
560649	5878/74 AVE DE L'ESPLANADE	11 P928	25	2000	8300		10300	11		10300		
	TILLIE ORNSTEIN WID OF MORRIS WOLINSKY 5758 CLARK	TRAVELLER										
560650	5852/72 AVE DE L'ESPLANADE	11 P927	25	2000	11300		13300	11		13300		
	DAVID STENDEL 455 FRASER VILLE ST LAURENT RUE RAY STENDEL WIFE S AS TO R OF JOE MILLER	C A REST KEEPER										
560651	5855/58 AVE DE L'ESPLANADE	11 P927	25	2000	7300		9300	11		9300		
	GEORGE WINTER GOODBODY 5835 AVE DE L'ESPLANADE	TRAVELLER USUFR.										
560652	5854/50 AVE DE L'ESPLANADE	11 P926	25	2000	11500		13500	11		13500		
	ROSE AIME COUTURE EPSE DE PHILIP MORIN 273 BERNARD OUEST	BOUCHER										
560653	5848/32 AVE DE L'ESPLANADE	11 P926 P925	50	3700	18500		22200	11		22200		
	MAX GORMAN 5397 HUTCHISON	TAILOR										

VALUATION ROLL OF IMMOVABLE PROPERTIES FOR THE PERIOD COMMENCING MAY 1ST 1959

RUE - STREET

QUARTIER - WARD
COTE ST LOUIS

ARRONDISSEMENT ELECTORAL DISTRICT
35

NO DE COMPTE ACCOUNT NO.	EMPLACEMENT DE L'IMMEUBLE LOCATION OF PROPERTY	CADASTRE - SUBDIVISION	ENTRETIEN DES TROTTOIRS PDS. DE FRONT	VALEUR (DOLLARS SEULEMENT) - VALUE (DOLLARS ONLY)				TROTTOIRS SIDEWALKS	CODE	VALEUR POUR LA TAXE SCOLAIRE VALUE FOR SCHOOL TAX	RÉSOLUTION NO. CERTIFICATE NO.
	NOM ET ADRESSE DU PROPRIÉTAIRE NAME AND ADDRESS OF OWNER	OCCUPATION ET DÉNOMINATION	MAINTENANCE OF SIDEWALKS FEET FRONTAGE	TERRAIN LAND	BÂTIMENTS ET AUTRES ITEM BUILDINGS AND OTHER ITEMS	VALEUR EXEMPTÉ EXEMPT VALUE	VALEUR IMPOSABLE TAXABLE VALUE				
560654 ✓ Voir Role Supp. Des Prop. Roll 1960	5830/26 AVE DE L'ESPLANADE ALICE ARBOUR 110 QUEST BLVD ST JOSEPH HELENE ARBOUR 10597 ESPLANADE	11 P923 C	25	1700	8300		10000	11C	10000		
560655 ✓ Voir Role Supp. Des Prop. Roll 1960	5822/20 AVE DE L'ESPLANADE MICHAEL SCHWARTZ 5813 AVE DE L'ESPLANADE	11 B924 U	25	1650	4550		5800	11U	5800		
560656 ✓ Voir Role Supp. Des Prop. Roll 1960	5813/16 AVE DE L'ESPLANADE MICHAEL SCHWARTZ 5818 AVE DE L'ESPLANADE	11 B924 U	25	1650	4550		5800	11U	5800		
560657 ✓	5803/02 AVE DE L'ESPLANADE 201/11 BERNARD QUEST JENNIE JOBERSON WIFE S AS TO P OF SAMUEL W WEINBERG 17 NELSON OUTREMONT P 9 BERNARD	11 D923 D923 D922 D922 U	189	22500	45400		57900	11U	57900		
562102 ✓	5756 AVE DE L'ESPLANADE VALEUR A 300 BERNARD	11 D920 D919									

VALUATION ROLL OF IMMOVABLE PROPERTIES FOR THE PERIOD COMMENCING MAY 1ST 1959

RUE - STREET

QUARTIER - WARD
COTE ST LOUIS

ARRONDISSEMENT ELECTORAL DISTRICT
27

NO DE COMPTE ACCOUNT NO.	EMPLACEMENT DE L'IMMEUBLE LOCATION OF PROPERTY		CADASTRE - SUBDIVISION OCCUPATION ET AND DENOMINATION	ENTRETIEN DES TROTOIRS POS. DE FRONT MAINTENANCE OF SIDEWALKS FEET FRONTAGE	VALEUR (DOLLARS SEULEMENT) - VALUE (DOLLARS ONLY)				VOTES POUR SUFFRAGES SUSPENSIFS	CODE	DENOMINATION	VALEUR POUR LA TAXE SCOLAIRE VALUE FOR SCHOOL TAX	RESOLUTION NO CERTIFICAT NO
	NOM ET ADRESSE DU PROPRIETAIRE NAME AND ADDRESS OF OWNER				TERRAIN LAND	BATIMENTS ET AUTRES ITEM BUILDINGS AND OTHER ITEMS	VALEUR EXEMPTÉ EXEMPT VALUE	VALEUR IMPOSABLE TAXABLE VALUE					
560658 ✓	5744/42 AVE DE L'ESPLANADE		11 P919										
	PETRO ROUDENKO 5744 AVE DE L'ESPLANADE ANTON MOLEGNIK 5744 AVE DE L'ESPLANADE		PRESSIER TAILOR	N 25	2100	5700		5600	11N			8200	
560659 ✓	5740/38 AVE DE L'ESPLANADE		11 P918										
	ANNETTE CHAPLEAU EDSR S DE B DE FRAN FORGET 5358 MONKLAND			C 25	2000	7400		9400	11C			7400	
560660 ✓	5732/30 AVE DE L'ESPLANADE		11 P918										
	ABRAHAM GITELMAN 5730 ESPLANADE		TAILOR	C 25	2050	3550		3600	11C			8500	
560661 ✓	5726/24 AVE DE L'ESPLANADE		11 P917										
	REGINALD S MOFFATT 5726 AVE DE L'ESPLANADE		INSPECTOR	C 25	2050	6150		8200	11C			8200	
560662 ✓	5722/20A AVE DE L'ESPLANADE		11 P917										
	WING POO TOO 700 WING POO/ 5722 AVE DE L'ESPLANADE		LAUNDRY PROP	E 25	2000	5800		7800	11E			7800	
560663 ✓	5715/12 AVE DE L'ESPLANADE		11 P918										
	SAM ANDER 4254 HARVARD AVE		TAILOR	C 25	2000	10000		12000	11C			12000	

VALUATION ROLL OF IMMOVABLE PROPERTIES FOR THE PERIOD COMMENCING MAY 1ST 1959

RUE-STREET

QUARTIER-WARD
COTE ST LOUIS

ARRONDISSEMENT ELECTORAL DISTRICT
27

NO DE COMPTE ACCOUNT NO.	EMPLACEMENT DE L'IMMEUBLE LOCATION OF PROPERTY		CADASTRE - SUBDIVISION	ENTRETIEN DES TROTTOIRS POS. DE FRONT MAINTENANCE OF SIDEWALKS FEET FRONTAGE	VALEUR (DOLLARS SEULEMENT) - VALUE (DOLLARS ONLY)			VOIES LATERALES TROTTOIRS SIDEWALKS	CODE	DÉSIGNATION	VALEUR POUR LA TAXE SCOLAIRE VALUE FOR SCHOOL TAX	RÉSOLUTION NO CERTIFICAT NO
	NOM ET ADRESSE DU PROPRIÉTAIRE NAME AND ADDRESS OF OWNER				OCCUPATION ET AND DÉSIGNATION	TERRAIN LAND	BÂTIMENTS ET AUTRES ITEM BUILDINGS AND OTHER ITEMS					
560664 ✓	5710/08 AVE DE L'ESPLANADE		11 P915	25	2000	101 00			11J		12100	
	MARY LUXENBURG WIFE S AS TO P OF SAM SAVITSKY 5708 AVE DE L'ESPLANADE		MANAGER									
560665 ✓	5704/5703 AVE DE L'ESPLANADE		11 P915	25	2000	97 00			11C		11700	
	FRANK HARRIS 5702 AVE DE L'ESPLANADE SHEVA COLEBY WIDOW OF NISEL BARTL 5704 AVE DE L'ESPLANADE		PRESSER									
560666 ✓	5694 AVE DE L'ESPLANADE		11 P915	25	1950	166 50			11J		18600	
	LOUIS GURBARG 2075 SOUL ST LAURENT		MERCHANT									
560667 ✓	5692/86 AVE DE L'ESPLANADE		11 P914	25	1950	100 50			11J		12000	
	IDA BRADSTEN WIFE OF MAX BREITMAN 4987 PLAMONDON		INSUR AGENT									
560668 ✓	5686/52 AVE DE L'ESPLANADE		11 P914	25	1950	100 50			11J		12000	
	ANNIE RUBIN WIDOW OF ALBERT MAXWELL LIGHTSTONE 5682 AVE DE L'ESPLANADE											
560669 ✓	5678/76 AVE DE L'ESPLANADE		11 P913	25	1950	49 50			11J		5900	
	SAMUEL FINKELSTEIN ALIAS FINXELSTEIN ROSE JAGER HIS WIFE 5676 AVE DE L'ESPLANADE		MERCHANT									

VALUATION ROLL OF IMMOVABLE PROPERTIES FOR THE PERIOD COMMENCING MAY 1ST 1959

RUE - STREET

QUARTIER - WARD
COTE ST LOUIS

ARRONDISSEMENT ELECTORAL DISTRICT
27

NO DE COMPTE ACCOUNT NO.	EMPLACEMENT DE L'IMMEUBLE LOCATION OF PROPERTY	CADASTRE - SUBDIVISION	ENTRETIEN DES TROTTOIRS PDS. DE FRONT	VALEUR (DOLLARS SEULEMENT) - VALUE (DOLLARS ONLY)				VOIES MURTS SIDEWALKS	CODE	DÉSIGNATION	VALEUR POUR LA TAXE SCOLAIRE VALUE FOR SCHOOL TAX	RÉSOLUTION NO CERTIFICATE NO
	NOM ET ADRESSE DU PROPRIÉTAIRE NAME AND ADDRESS OF OWNER	OCCUPATION ET AND DÉNOMINATION	MANTENANCE OF SIDEWALKS FEET FRONTAGE	TERRAIN LAND	BÂTIMENTS ET AUTRES ITEX BUILDINGS AND OTHER ITEMS	VALEUR EXEMPTÉ EXEMPT VALUE	VALEUR IMPOSABLE TAXABLE VALUE					
560670 ✓ <small>Veiz Ref. Supp. See Supp. Roll 1960</small>	5672775 AVE DE L'ESPLANADE JEAN BAPTISTE FORGET 5672 AVE DE L'ESPLANADE	11 P913 C	25	1950	6250		8200	11C		8200		
560671 ✓	5686764 AVE DE L'ESPLANADE DONAT CLARA CHAREST VVE DE JOSEPH ARTHUR GUILBAULT 10739 GRAND ALLÉE	11 P912 C	22	1700	4300		6000	11C		6000		
560672 ✓	5662760 AVE DE L'ESPLANADE DONAT CLARA CHAREST VVE DE JOSEPH ARTHUR GUILBAULT 10739 GRAND ALLÉE	11 P912 P911 C	22	1700	4300		6000	11C		6000		
560673 ✓	5655754 AVE DE L'ESPLANADE ISSIE OSTROFSKY DECEDÉ 4757 BOUCHETTE	11 P911 J	22	1650	4450		6100	11J		6100		
560674 ✓	5652748 AVE DE L'ESPLANADE MORRIS CHATMBURG 76076 DE L'ÉPÉE MONTREAL, Qué.	11 P911 J	25	1900	7400		9300	11J		9300		
560675 ✓	5646742 AVE DE L'ESPLANADE ELIAS INVESTMENT CORP 5351 ST URBAIN	11 P910 N	25	1900	6600		8500	15N		8500		

VALUATION ROLL OF IMMOVABLE PROPERTIES FOR THE PERIOD COMMENCING MAY 1ST 1959

RUE - STREET

QUARTIER - WARD
COTE ST LOUIS

ARRONDISSEMENT ELECTORAL DISTRICT

NO DE COMPTE ACCOUNT NO.	EMPLACEMENT DE L'IMMEUBLE LOCATION OF PROPERTY	CADASTRE - SUBDIVISION		ENTRETIEN DES TROTOIRS POS. DE FRONT	VALEUR (DOLLARS SEULEMENT) - VALUE (DOLLARS ONLY)				VALEUR EXEMPTES SIDEWALKS	CODE	VALEUR POUR LA TAXE SCOLAIRE VALUE FOR SCHOOL TAX	RESOLUTION NO CERTIFICAT NO
	NOM ET ADRESSE DU PROPRIETAIRE NAME AND ADDRESS OF OWNER	OCCUPATION ET AND DENOMINATION	MANTENANCE OF SIDEWALKS FEET FRONTAGE		TERRAIN LAND	BATIMENTS ET AUTRES ITEM BUILDINGS AND OTHER ITEMS	VALEUR EXEMPTÉ EXEMPT VALUE	VALEUR IMPOSABLE TAXABLE VALUE				
560675 ✓	5640/58 AVE DE L'ESPLANADE	11 P910		25	1900	6600		8500	15N	8500		
	ELIAS INVESTMENT CORP 9351 ST JERMAIN		N									
560677 ✓	56347/30 AVE ESPLANADE	11 P909		25	1850	8650		10500	11C	10500		
	LUCIEN HENUSSET 127 ALICE HENUSSET EPSE DE MAURICE ROUTHIER 177 PROP 930 TAIT VILLE ST LAURENT LUCIEN HENUSSET MARGUERITE HENUSSET 177 PROP ERNESTINE HENUSSET 177 PROP JEANNE HENUSSET 177 PROP CECILE HENUSSET 177 PROP JULIETTE ANGERS VVE DE GEORGES HENUSSET 177 PROP		C									
560678 ✓	5638/24 AVE ESPLANADE	11 P909		25	1850	14350		16200	11C	16300		
	LUCIEN HENUSSET 177 PROP ALICE HENUSSET EPSE DE MAURICE ROUTHIER 177 PROP 930 TAIT VILLE ST LAURENT MARGUERITE HENUSSET 177 PROP ERNESTINE HENUSSET 177 PROP JEANNE HENUSSET 177 PROP CECILE HENUSSET 177 PROP JULIETTE ANGERS VVE DE GEORGES HENUSSET 177 PROP		C									
560679 ✓	5622/16 AVE DE L'ESPLANADE	11 P908		25	1850	9550		11300	11C	11300		
	LEOPOLD BRAUSTEIN 133 AVE LAURIER OUEST		J									

VALUATION ROLL OF IMMOVABLE PROPERTIES FOR THE PERIOD COMMENCING MAY 1ST 1959

RUE - STREET

QUARTIER - WARD
COTE ST LOUIS

ARRONDISSEMENT ELECTORAL DISTRICT
37

NO DE COMPTE ACCOUNT NO.	EMPLACEMENT DE L'IMMEUBLE LOCATION OF PROPERTY	CADASTRE - SUBDIVISION	ENTRETIEN DES TROTTOIRS POS. DE FRONT	VALEUR (DOLLARS SEULEMENT) - VALUE (DOLLARS ONLY)				VOIES VALEIS TROTTOIRS SIDE WALKS	CODE	DENOMINATION	VALEUR POUR LA TAXE SCOLAIRE VALUE FOR SCHOOL TAX	RESOLUTION NO CERTIFICATE NO
	NOM ET ADRESSE DU PROPRIETAIRE NAME AND ADDRESS OF OWNER	OCCUPATION BY AND DENOMINATION	MANTENANCE OF SIDEWALKS FEET FRONTAGE	TERRAIN LAND	BATIMENTS ET AUTRES ITEM BUILDINGS AND OTHER ITEMS	VALEUR EXEMPT EXEMPT VALUE	VALEUR IMPOSABLE TAXABLE VALUE					
560680 ✓	5615712 AVE DE L'ESPLANADE	11 P903	25	1850	5950		8800	11	J	8800		
	BEATRICE SUDMON WIFE & AS TO R OF WILLIAM GALIT 4150 LINTON	SALESMAN										
560681 ✓	5606706 AVE DE L'ESPLANADE	11 P907	25	1850	7450		9300	11	J	9300		
	MAX WINCROFSKY 5606 AVE DE L'ESPLANADE	TAILOR										
560682 ✓	5604/5600 AVE DE L'ESPLANADE	11 P907	25	1850	7250		9100	11	J	9100		
	BENNY MANDELCOEN 6187 WILBERTON CRESCENT	MERCHANT										
560683 ✓	5598794 AVE DE L'ESPLANADE	11 P906	25	1600	7200		9000	11	J	9000		
	DORA GRUBMAN WID OF ELIAS FLAXMAN 5598 AVE DE L'ESPLANADE											
560684 ✓	5592788 AVE DE L'ESPLANADE	11 P906	25	1600	7200		9000	11	J	9000		
	JOHN HAMILTON LAVERY 1337 WILSON AVE	MERCHANT										
560685 ✓	5584782 AVE DE L'ESPLANADE	11 P906	25	1800	7400		9200	11	C	9200		
	EMILIA KARCH ESSE DE SYLVA FRAPPIER 5584 AVE DE L'ESPLANADE	DECEDEE										

VALUATION ROLL OF IMMOVABLE PROPERTIES FOR THE PERIOD COMMENCING MAY 1ST 1959

RUE - STREET

QUARTIER - WARD
COTE ST LOUIS

ARRONDISSEMENT ELECTORAL DISTRICT

NO DE COMPTE ACCOUNT NO.	EMPLACEMENT DE L'IMMEUBLE LOCATION OF PROPERTY		CADASTRE - SUBDIVISION		ENTRETIEN DES TROTTOIRS POS. DE FRONT MAINTENANCE OF SIDEWALKS FEET FRONTAGE	VALEUR (DOLLARS SEULEMENT) - VALUE (DOLLARS ONLY)				VOTES POUR ELECTEURS PROPRIETAIRES	CODE	DÉSIGNATION	VALEUR POUR LA TAXE SCOLAIRE VALUE FOR SCHOOL TAX	RÉSOLUTION NO CERTIFICAT CERTIFICATE NO
	NOM ET ADRESSE DU PROPRIÉTAIRE NAME AND ADDRESS OF OWNER		OCCUPATION ET ANG DÉNOMINATION			TERRAIN LAND	BÂTIMENTS ET AUTRES ITEM BUILDINGS AND OTHER ITEMS	VALEUR EXEMPTÉ EXEMPT VALUE	VALEUR IMPOSABLE TAXABLE VALUE					
560686 ✓	5576 AVE DE L'ESPLANADE		11	P903	25	1800	47.00		5500			11C	5500	
	JEAN BAPTISTE CHRISTIN DIT ST AMOUR 5576 AVE DE L'ESPLANADE		COURTIER D'ASS											
560687 ✓	5575/72 AVE DE L'ESPLANADE		11	P904	25	1800	75.00		9300			11J	9300	
	CHARLES SHERMAN 5575 AVE DE L'ESPLANADE		TAILOR											
560688 ✓	5570/66 AVE DE L'ESPLANADE		11	P904	25	1800	75.00		9300			11C	9300	
	FEDIR TUCHADEZ 5568 ESPLANADE													
560689 ✓	5564 AVE DE L'ESPLANADE		11	P903	25	1750	81.50		9900			11C	9900	
	JEAN HEBERT 4411 BEAUBIEN, EST		MECANICIEN											
560690 ✓	5558 AVE DE L'ESPLANADE		11	P903	25	1750	54.50		7200			11C	7200	
	MORRIS MELNICK 5558 AVE DE L'ESPLANADE		RENTIER											
562090 ✓	5534 AVE DE L'ESPLANADE 2017211 ST VIATEUR OUEST		11	902										
	SUP ET VALEUR A 211 ST VIATEUR ST VIATEUR		A. E. 15											
560691 ✓	5475/70 AVE DE L'ESPLANADE 2007205 ST VIATEUR OUEST		11	903	115	6900	339.00		40300			11J	40300	
	LIZ HARMON WID OF MAX HARMON 5475 AVE DE L'ESPLANADE													

56691

Jacob Maslin,
 Abraham Maslin,
 Molly Maslin wife of
 Mrs. Barr,
 Fanny Maslin wife of
 Nathan Seligson,
 Bernard Maslin,
 Samuel Maslin,
 Sydney Maslin,
 Alexander Maslin,
 Saul Maslin.

40 Exchange Building 2231 Boulevard Ave.

VALUATION ROLL OF IMMOVABLE PROPERTIES FOR THE PERIOD COMMENCING MAY 1ST 1959

RUE - STREET

COTE ST LOUIS

ARRONDISSEMENT ELECTORAL DISTRICT

NO DE COMPTE ACCOUNT NO.	EMPLACEMENT DE L'IMMEUBLE LOCATION OF PROPERTY	CADASTRE - SUBDIVISION	ENTRETIEN DES TROTTOIRS POS. DE FRONT	VALEUR (DOLLARS SEULEMENT) - VALUE (DOLLARS ONLY)				COTE COTE	VALEUR POUR LA TAXE SCOLAIRE VALUE FOR SCHOOL TAX	RESOLUTION NO CERTIFICAT NO CERTIFICATE
	NOM ET ADRESSE DU PROPRIETAIRE NAME AND ADDRESS OF OWNER	OCCUPATION ET AND DENOMINATION	MANTENANCE OF SIDEWALKS FRONT FRONTAGE	TERRAIN LAND	BATIMENTS ET AUTRES ITEM BUILDINGS AND OTHER ITEMS	VALEUR EXEMPT EXEMPT VALUE	VALEUR IMPOSABLE TAXABLE VALUE			
560692 ✓	5452/55 AVE DE L'ESPLANADE PHILIP DUBROVSKY 3731 DE BULLION	11 P899	J 50	3400	143 00		177 00	11 J	177 00	
560693 ✓	5454/52 AVE DE L'ESPLANADE JEANNE POIRIER 5452 ESPLANADE	11 P898	C 246	1650	52 50		79 00	11 C	79 00	
560694 ✓	5450/45 AVE DE L'ESPLANADE GECILE MADURE ABELE MADURE 1025 BOUL MONT ROYAL	11 P898	C 256	1750	97 50		115 00	11 C	115 00	
560695 ✓	5444/40 AVE DE L'ESPLANADE AZRIAL MILLER 5410 AVE DU PARC ATHEL BACHER WIFE C AS TO P OF ABRAHAM MAYER 5442 AVE DE L'ESPLANADE	11 P897	J 25	1650	87 50		104 00	11 J	104 00	
560696 ✓	5438/34 AVE DE L'ESPLANADE SZAJA SZYKMAN 3705 BEVD ST LAURENT	11 P897	L 35	1650	87 50		104 00	11 L	104 00	
560697 ✓	5432/25 AVE DE L'ESPLANADE JACOB HUNBAR 5436 AVE DE L'ESPLANADE RESE CIGAR WIFE C AS TO P OF SIMON REICHMAN 2/3 5430 AVE DE L'ESPLANADE	11 P896	J 25	1650	72 50		39 00	11 J	39 00	

VALUATION ROLL OF IMMOVABLE PROPERTIES FOR THE PERIOD COMMENCING MAY 1ST 1959

RUE - STREET

QUARTIER - WARD
COTE ST LOUIS

ARRONDISSEMENT ÉLECTORAL DISTRICT
13

NO DE COMPTE ACCOUNT NO.	EMPLACEMENT DE L'IMMEUBLE LOCATION OF PROPERTY	CADASTRE - SUBDIVISION	ENTRETIEN DES TROTTOIRS PDU. DE FRONT	VALEUR (DOLLARS SEULEMENT) - VALUE (DOLLARS ONLY)				MÉTRES PIÈCES	CODE	DÉNOMINATION	VALEUR POUR LA TAXE SCOLAIRE VALUE FOR SCHOOL TAX	RÉSOLUTION NO CERTIFICATE NO
	NOM ET ADRESSE DU PROPRIÉTAIRE NAME AND ADDRESS OF OWNER	OCCUPATION ET AND DÉNOMINATION	MAINTENANCE OF SIDEWALKS FEE/ FRONTAGE	TERRAIN LAND	RATIMENTS ET AUTRES ITEM BUILDINGS AND OTHER ITEMS	VALEUR EXEMPTÉ EXEMPT VALUE	VALEUR IMPOSABLE TAXABLE VALUE					
560596 Val. Roll Comm. 1961	5425/22 AVE DE L'ESPLANADE	11 P896										
	EGNATZ ROTH 5235 GRENIER	MERCHANT	25	1650	9250		10900	110		10900		
560599	5430/15 AVE DE L'ESPLANADE	11 P895										
	ABRAHAM ISRAEL 5694 AVE ESPLANADE	OPERATOR	25	1550	7050		8700	110		8700		
560700	5414/10 AVE DE L'ESPLANADE	11 P895										
	MAX ALIAS MENDEL UNIKOWSKI 4455 LAVAL	FOREMAN	25	1650	7250		8900	110		8900		
560701	5408/04 AVE DE L'ESPLANADE	11 P894										
	BERNARD LYON SELVIN SILVENSKY 1825 KENT AVE FANNY SILVENSKY BELLA SILVENSKY LEAH SILVENSKY SONNY SILVENSKY BERNARD SILVENSKY POLA FEIFKOPF WIFE S. AS TO P OF 32 AS R SZYKMAN 5436 ESPLANADE	PRINTED SPORTSWEAR OPERATOR	25	1650	3650		10300	110		10300		
560702	5402/5995 AVE DE L'ESPLANADE	11 P894										
	FREDA WEBER WIFE S AS TO P OF PAUL STAM 5398 AVE DE L'ESPLANADE	TINSMITH	25	1650	7850		9500	110		9500		
560703	5394/92 AVE DE L'ESPLANADE	11 P893										
	RACHEL ARICH WIFE S AS TO P OF ABRAHAM ARATICH 4710 BLVD ST LAURENT APT 5	CARPENTER	25	1650	4750		6400	110		6400		

VALUATION ROLL OF IMMOVABLE PROPERTIES FOR THE PERIOD COMMENCING MAY 1ST 1959

RUE - STREET

QUARTIER - WARD
COTE ST LOUIS

ARRONDISSEMENT ELECTORAL DISTRICT
15

NO DE COMPTE ACCOUNT NO.	EMPLACEMENT DE L'IMMEUBLE LOCATION OF PROPERTY		CADASTRE - SUBDIVISION		ENTRETIEN DES TROTTOIRS POS. DE FRONT MAINTENANCE OF SIDEWALKS FEET FRONTAGE	VALEUR (DOLLARS SEULEMENT) -- VALUE (DOLLARS ONLY)				VOIES TROTTOIRS SIDEWALKS	CODE	DÉSIGNATION	VALEUR POUR LA TAKE SCOLAIRE VALUE FOR SCHOOL TAX	RESOLUTION NO CERTIFICAT NO CERTIFICATE
	NOM ET ADRESSE DU PROPRIÉTAIRE NAME AND ADDRESS OF OWNER		OCCUPATION ET AND DÉSIGNATION			TERRAIN LAND	DÉTACHEMENTS ET AUTRES ÉLÉMENTS BUILDINGS AND OTHER ITEMS	VALEUR EXEMPTÉ EXEMPT VALUE	VALEUR IMPOSABLE TAXABLE VALUE					
560704 V 1960	5388/84 AVE DE L'ESPLANADE		11	P893-1	25	1650	4850		6500		11C		6500	
		EST BARTHOLEMEW L GAFNEY 754A AVE CHAMPAGNEUR MONTREAL QUE												
		ATT JAMES CLARKE ET AL EX TEST AND TRUSTEES												
		700A BLOOMFIELD AVE MONTREAL QUE												
560705 V	5384/82 AVE DE L'ESPLANADE		11	P892	25	1600	5100		6700		11J		6700	
		MOSES MILLER 172 160 SOUTH 1 ST STREET BROOKLYN 11 N Y U S A FANNY BRADY WIFE S AS TO P OF MOSES FRIEDLICH 5382 AVE DE L'ESPLANADE		FACT WORKER CANDY MFR										
560706 V 1961	5378/74 AVE DE L'ESPLANADE		11	P892	25	1600	9600		11200		11J		11200	
		SAM SHARAD 5378 AVE DE L'ESPLANADE		TAILOR										
560707 V	5370/68 AVE DE L'ESPLANADE		11	P891	25	1600	5300		6900		11J		6900	
		IDA ZWETSKENBAUM WIFE S AS TO P OF LACK ADIN 5368 AVE DE L'ESPLANADE		TAILOR										
560708 V	5365/62 AVE DE L'ESPLANADE		11	P891	25	1600	7000		8600		11J		8600	
		ERLIP GOODMAN SADIE BINZOFSKY HIS WIFE 5364 AVE DE L'ESPLANADE												

VALUATION ROLL OF IMMOVABLE PROPERTIES FOR THE PERIOD COMMENCING MAY 1ST 1959

RUE - STREET

QUARTIER - WARD
COTE ST LOUIS

ARRONDISSEMENT - ELECTORAL DISTRICT
15

NO DE COMPTE ACCOUNT NO.	EMPLACEMENT DE L'IMMEUBLE LOCATION OF PROPERTY		CADASTRE - SUBDIVISION	ENTRETIEN DES TROTTOIRS PDS. DE FRONT MAINTENANCE OF SIDEWALKS FEET FRONTAGE	VALEUR (DOLLARS SEULEMENT) - VALUE (DOLLARS ONLY)			VOIES TROTTOIRS SIDEWALKS	CODE	VALEUR POUR LA TAXE SCOLAIRE VALUE FOR SCHOOL TAX	RESOLUTION NO CERTIFICATE NO
	NO ET ADRESSE DU PROPRIETAIRE NAME AND ADDRESS OF OWNER	OCCUPATION ET DENOMINATION			TERRAIN LAND	BATIMENTS ET AUTRES BÂTIMENTS AND OTHER ITEMS	VALEUR EXEMPT EXEMPT VALUE				
560709	5338/55 AVE DE L'ESPLANADE	11 P890		25	1500	52 00	6300	110		5600	
	THEODORE ONYSKIW 5934 JEANNE MANCE	MASSEUR									
560710 Voir Role Supp. Dec Supp. Roll 1960	5332/50 AVE DE L'ESPLANADE	11 P890		25	1600	44 00	6000	110		6000	
	HARRY SAMBAD 45 THEORET VILLE ST LAURENT QUE GERTRUDE SAMBAD WIFE OF GEORGE GOODMAN MAC SAMBAD BERTHA SAMBAD WIFE OF LOUIS BARKEN	MANAGER									
560711	5346 AVE DE L'ESPLANADE	11 P889		25	1600	28 00	4400	110		4400	
	TONY PRZULAS 5346 AVE DE L'ESPLANADE	COUSINIER									
560712	5342/40 AVE DE L'ESPLANADE	11 P889		25	1600	69 00	8500	110		8500	
	JENA MARKOWITZ 4866 JEANNE MANCE	SPRAYER									
560713	5338/36 AVE DE L'ESPLANADE	11 P888		25	1600	59 00	8300	110		8300	
	ROSA MATZNER WIFE S AS TO P OF CHAIM RITTER 5338 AVE DE L'ESPLANADE	BUTCHER									
560714 Voir Role Supp. Dec Supp. Roll 1961	5334/32 AVE DE L'ESPLANADE	11 P888		25	1650	64 50	3100	110		8100	
	HERSH STEINBERG 5869 WAVERLY AVE GROUPE	OPERATOR									

95
52
Cote 714 (actual)
du 1959
MAY 1959

VALUATION ROLL OF IMMOVABLE PROPERTIES FOR THE PERIOD COMMENCING MAY 1ST 1959

RUE - STREET

QUARTIER - WARD

ARRONDISSEMENT ÉLECTORAL DISTRICT

COTE ST LOUIS

96

NO DE COMPTE ACCOUNT NO.	EMPLACEMENT DE L'IMMEUBLE LOCATION OF PROPERTY	CADASTRE - SUBDIVISION	ENTRETIEN DES TROTTOIRS POS. DE FRONT	VALEUR (DOLLARS SEULEMENT) - VALUE (DOLLARS ONLY)				VOIES PROTONAIS SIDEWALKS	CODE	DÉNOMINATION	VALEUR POUR LA TAXE SCOLAIRE VALUE FOR SCHOOL TAX	RÉSOLUTION NO CERTIFICAT NO
	NCM ET ADRESSE DU PROPRIÉTAIRE NAME AND ADDRESS OF OWNER	OCCUPATION ET DÉNOMINATION	MANTENANCE OF SIDEWALKS FEET FRONTAGE	TERRAIN LAND	BÂTIMENTS ET AUTRES ITEM BUILDINGS AND OTHER ITEMS	VALEUR EXEMPTÉ EXEMPT VALUE	VALEUR IMPOSABLE TAXABLE VALUE					
562369	5326/24 AVE DE L'ESPLANADE <i>Hattie Bernstein wife of Morris Goldberg</i> IRVING STONE POZZANO MAIRE	11 P-897	J	17.4	1150	3600			J	4750		
	C/O 4605 FLEET ROAD COTE ST LOUIS										57.60 48- 2959 13459	
562370	5322/20 AVE DE L'ESPLANADE <i>Hattie Bernstein wife of Morris Goldberg</i> BASTI KONORAHIN 5320 AVE DE L'ESPLANADE POLLE FURMAN WIFE - S AS SC P OR BASTI KONORAHIN 5320 AVE DE L'ESPLANADE	11 P-887	J	19.6	1250	3550			J	4800		
											57.60 50 2959 13459	

VALUATION ROLL OF IMMOVABLE PROPERTIES FOR THE PERIOD COMMENCING MAY 1ST 1959

RUE - STREET

QUARTIER - WARD
COTE ST LOUIS

ARRONDISSEMENT ELECTORAL DISTRICT
13

NO DE COMPTE ACCOUNT NO.	EMPLACEMENT DE L'IMMEUBLE LOCATION OF PROPERTY:	CADASTRE - SUBDIVISION OCCUPATION ET AND DENOMINATION	ENTRETIEN DES TROTTOIRS PDS. DE FRONT	VALEUR (DOLLARS SEULEMENT) - VALUE (DOLLARS ONLY)				VOIES PUBLIQUES SIDEWALKS	CODE	DENOMINATION	VALEUR POUR LA TAXE SCOLAIRE VALUE FOR SCHOOL TAX	RESOLUTION NO CERTIFICATE NO
	NOM ET ADRESSE DU PROPRIETAIRE NAME AND ADDRESS OF OWNER		MANTENANCE OF SIDEWALKS FEET FRONTAGE	TERRAIN LAND	BATIMENTS ET AUTRES ITEMS BUILDINGS AND OTHER ITEMS	VALEUR EXEMPT EXEMPT VALUE	VALEUR IMPOSABLE TAXABLE VALUE					
560715 ✓ Val. Note Supp. Sd. Supp. Roll 1950	5334/125 AVE DE L'ESPLANADE <i>Annulé et porté au folio 562369-70 folio 1314</i> MATTHE BEHNSTEIN WIFE OF MESSES GUBERBERG 5335 ELLENDALE AVE 3	11 887 <i>folie 1314</i> COTTEN	25	2400	7150	9400	11					
560716 ✓	5314 AVE DE L'ESPLANADE LIEBER MAXIMOURF 5041 CLARK ROSE ALTMAN HIS WIFE S AS TO P	11 P885 UPHOLSTERER	25	1550	6850	8400	11			8400		
560717 ✓ <i>Ekte</i>	5310 AVE DE L'ESPLANADE SAMUEL STOTLAND 5310 AVE DE L'ESPLANADE <i>c/o Montreal Trust Co + al</i>	11 P885 RETIRED EXECUTOR	25	1550	6850	8400	11			8400		
560718 ✓	5304/02 AVE DE L'ESPLANADE ROSE SCHNEIDER WID OF BENJAMIN ARBITMAN 5304 AVE DE L'ESPLANADE	11 P885 U	25	1550	5950	7500	11			7500		
560719 ✓	5300/5295 AVE DE L'ESPLANADE BEN BARBARASH 5298 AVE DE L'ESPLANADE	11 P885 TAILOR	25	1550	5950	7500	11			7500		
560720 ✓	5294/96 AVE DE L'ESPLANADE HARRY LEVINE 5295 AVE DE L'ESPLANADE	11 P884 PAINTER	25	1500	4800	6300	11			6300		

ANNEE FISCALE	1959-60	DEPT. NO.	28
EFFECTIVE	24.11	13.11.57	

VALUATION ROLL OF IMMOVABLE PROPERTIES FOR THE PERIOD COMMENCING MAY 1ST 1959

RUE - STREET

QUARTIER - WARD
COTE ST LOUIS

ARRONDISSEMENT ELECTORAL DISTRICT
10

NO DE COMPTE ACCOUNT NO.	EMPLACEMENT DE L'IMMEUBLE LOCATION OF PROPERTY		CADASTRE - SUBDIVISION		ENTRETIEN DES TROUVOIRS POS. DE FRONT MAINTENANCE OF SIDEWALKS FEET FRONTAGE	VALEUR (DOLLARS SEULEMENT) - VALUE (DOLLARS ONLY)				PROFONDEUR SIDEWALK	CODE	DENOMINATION	VALEUR POUR LA TAXE SCOLAIRE VALUE FOR SCHOOL TAX	RESOLUTION NO CERTIFICAT NO
	NOM ET ADRESSE DU PROPRIETAIRE NAME AND ADDRESS OF OWNER		OCCUPATION ET DENOMINATION			TERRAIN LAND	BATIMENTS ET AUTRES ITEM BUILDINGS AND OTHER ITEM	VALEUR EXEMPT EXEMPT VALUE	VALEUR IMPOSABLE TAXABLE VALUE					
550721 V	5290/86 AVE ESPLANADE		11	P884	25	1500	61 00	7500	11	L		7500		
	SARAH RUBINOVITCH WIFE OF BEN SIBLIN DEBORAH RUBINOVITCH WIFE S AS TO P OF JACK TUNIS 5290 ESPLANADE		MNFTR SALESMAN											
550722 V	5286/84 AVE DE L'ESPLANADE		11	P885	25	1500	59 00	7400	11	L		7400		
	ESTELLE STEIN 195 CLINTON AVE APT 4A JERSEY CITY NEW JERSEY U S A													
550723 V	5280/76 AVE DE L'ESPLANADE		11	P885	25	1500	56 00	7100	11	L		7100		
	LEO GROSSMAN 5278 AVE DE L'ESPLANADE SAMUEL GROSSMAN 132 ST JAMES WEST		MNFTR ACC T											
550724 V	5274/72 AVE DE L'ESPLANADE		11	P882	25	1500	50 00	6500	11	L		6500		
	EDIA BEIGELMAN WIFE S AS TO P OF ISSAK WAGEN 5301 WAVERLY		MERCHANT											
550725 V	5268 AVE DE L'ESPLANADE		11	P882	22	1300	52 00	4500	11	P		4500		
	GORDON BRADDOCK 5268 DE L'ESPLANADE		CLERK FOR											
550726	5264 AVE DE L'ESPLANADE		11	P882 P881	15	950	27 50	3700	11	P		3700		
	ETHEL LOUISA CANOLISH BERNARD FREDERICK CANOLISH RETIRED 5264 AVE DE L'ESPLANADE													

Val: Role Supp.
Re Supp. Roll 1960

VALUATION ROLL OF IMMOVABLE PROPERTIES FOR THE PERIOD COMMENCING MAY 1ST 1959

RUE - STREET

QUARTIER - WARD
COTE ST LOUIS

ARRONDISSEMENT ÉLECTORAL DISTRICT
10

NO DE COMPTE ACCOUNT NO.	EMPLACEMENT DE L'IMMEUBLE LOCATION OF PROPERTY	CADASTRE - SUBDIVISION	ENTRETIEN DES TROTTOIRS POS. DE FRONT	VALEUR (DOLLARS SEULEMENT) - VALUE (DOLLARS ONLY)				VALEUR MILIEU MIDWAY VALUE	CODE	VALEUR POUR LA TAXE SCOLAIRE VALUE FOR SCHOOL TAX	RÉSOLUTION NO CERTIFICATE NO
	NOM ET ADRESSE DU PROPRIÉTAIRE NAME AND ADDRESS OF OWNER	OCCUPATION ET DÉNOMINATION	MANTENANCE OF SIDEWALKS FEET FRONTAGE	TERRAIN LAND	BÂTIMENTS ET AUTRES ÉLÉMENTS BUILDINGS AND OTHER ITEMS	VALEUR EXEMPTÉ EXEMPT VALUE	VALEUR IMPOSABLE TAXABLE VALUE				
560727 ✓ (85)	5252/53 AVE DE L'ESPLANADE NATHAN ENEXER 4309 CLARK RUELLE	11 P831	U 25	1450	5500		10000	110	10000		
560728 ✓	5252 AVE DE L'ESPLANADE MARY BINDER 261 MELVILLE AVE WESTMOUNT	11 P830	U 25	1450	12350		13800	110	13800		
560729 ✓	5250/48 AVE DE L'ESPLANADE MARY BINDER 261 MELVILLE AVE WESTMOUNT	11 P830	U 25	1450	9050		10500	110	10500		
560730 ✓	5244/40 AVE DE L'ESPLANADE MARY BINDER 261 MELVILLE AVE WESTMOUNT	11 P879	U 25	1450	9050		10300	110	10300		
560731 ✓	5238/34 AVE ESPLANADE RAE LEVINE TILLIE LEVINE WIFE S AS TO R OF HARRY BRUMBERG 4570 JEANNE MANCE	11 P879	U 25	1450	8550		10000	110	10000		
560732 ✓	5232/38 AVE ESPLANADE RAE LEVINE TILLIE LEVINE WIFE S AS TO R OF HARRY BRUMBERG 4570 JEANNE MANCE	11 P878	U 25	1450	8850		10300	110	10300		

VALUATION ROLL OF IMMOVABLE PROPERTIES FOR THE PERIOD COMMENCING MAY 1ST 1959

RUE - STREET

QUARTIER - WARD
COTE ST LOUIS

ARRONDISSEMENT ELECTORAL DISTRICT
10

NO DE COMPTE ACCOUNT NO.	EMPLACEMENT DE L'IMMEUBLE LOCATION OF PROPERTY		CADASTRE - SUBDIVISION		ENTRETIEN DES TROTTOIRS PDS. DE FRONT MAINTENANCE OF SIDEWALKS FEET FRONTAGE	VALEUR (DOLLARS SEULEMENT) -- VALUE (DOLLARS ONLY)				VOIES PUBLIQUES SIDEWALKS	CODE	DENOMINATION	VALEUR POUR LA TAXE SCOLAIRE VALUE FOR SCHOOL TAX	RESOLUTION NO CERTIFICAT CERTIFICATE NO
	NOM ET ADRESSE DU PROPRIETAIRE NAME AND ADDRESS OF OWNER		OCCUPATION ET AND DENOMINATION			TERRAIN LAND	BATIMENTS ET AUTRES BÂTIMENTS AND OTHER ITEMS	VALEUR EXEMPTÉ EXEMPT VALUE	VALEUR IMPOSABLE TAXABLE VALUE					
560753	5225/22 ESPLANADE		11	P878	25	1450	100 50	11500	11			11300		
	RAE LEVINE TILLIE LEVINE WIFE S AS TO P OF HARRY BROMBERG 4570 JEANNE MANCE		WATCHMAKER											
560754	5215 AVE DE L'ESPLANADE		11	P877	50	2850	220 50	24900	11			24900		
	SAM ZUKERMAN 2951 SOISSON AVE		MERCHANT											
562261	5208/06 AVE DE L'ESPLANADE 201/07 FAIRMOUNT		11	875										
				875										
			12	10-P2										
				10-P3										
	VALEUR A 201 FAIRMOUNT													
	FAIRMOUNT AVE.		A E 3											
560755	5188/84 AVE DE L'ESPLANADE		15	P129	21	2350	64 50	3600	11			3600		
	FRANK FLEISHER 5184 AVE DE L'ESPLANADE		JUNK MAN											
560756	5182/78 AVE DE L'ESPLANADE		15	P129										
				P128										
	AIDE ALTEMAN EPSE DE GULEK FRIEDMAN 5182 AVE DE L'ESPLANADE		TAILOR		201	2300	63 00	3600	11			3600		

VALUATION ROLL OF IMMOVABLE PROPERTIES FOR THE PERIOD COMMENCING MAY 1ST 1959

RUE - STREET

QUARTIER - WARD
COTE ST LOUIS

ARRONDISSEMENT ÉLECTORAL DISTRICT

NO DE COMPTE ACCOUNT NO.	EMPLACEMENT DE L'IMMEUBLE LOCATION OF PROPERTY		CADASTRE - SUBDIVISION		ENTRETIEN DES TROTTOIRS POS. DE FRONT	VALEUR (DOLLARS SEULEMENT) - VALUE (DOLLARS ONLY)				VOTES MILLS STRAVANS STRAVANS	CODE	VALEUR POUR LA TAXE SCOLAIRE VALUE FOR SCHOOL TAX	RÉSOLUTION NO CERTIFICAT NO
	NOM ET ADRESSE DU PROPRIÉTAIRE NAME AND ADDRESS OF OWNER		OCCUPATION ET AND DÉNOMINATION			MAINTENANCE OF SIDEWALKS FEET FRONTAGE	TERRAIN LAND	BÂTIMENTS ET AUTRES BÂTIMENTS AND OTHER ITEMS	VALEUR EXEMPTÉ EXEMPT VALUE				
560737 ✓	5175/72 AVE DE L'ESPLANADE		15	P125									
	SABAH SHUTER 1/2 PROP JACK SHUTER 1/2 PROP 874 BERTRAND VILLE ST LAURENT			P137	J	201	2300	65 00		8800	11J	8800	
560738 ✓	5170/66 AVE DE L'ESPLANADE		15	P127									
	LOUIS SHUTER JR 1/2 PROP 5168 AVE DE L'ESPLANADE HARRY SHUTER 1/2 PROP 5170 AVE DE L'ESPLANADE			P125	J	201	2300	65 00		8800	11J	8800	
560739 ✓	5154/60 AVE DE L'ESPLANADE		15	P126									
	WOLFE NUDELMAN 4612 JEANNE MANOE			P125	J	201	2300	63 00		8600	11J	8600	
560740 ✓	5158/54 AVE DE L'ESPLANADE		15	P125									
	WOLFE NUDELMAN 4612 JEANNE MANOE				J	201	2300	63 00		8600	11J	8600	
560741 ✓	5152/46 AVE DE L'ESPLANADE		15	124									
	EDWARD LIPJY 5272 CLARK				J	25	2800	92 00		12000	11J	12000	
560742 ✓	5146/42 AVE DE L'ESPLANADE		15	123									
	HENCOJ PETRUSHKA 5321 PLAMONDON				C	25	2800	68 00		9600	11C	9600	

VALUATION ROLL OF IMMOVABLE PROPERTIES FOR THE PERIOD COMMENCING MAY 1ST 1959

RUE - STREET

QUARTIER - WARD
COTE ST LOUIS

ARRONDISSEMENT ELECTORAL DISTRICT
3

NO DE COMPTE ACCOUNT NO.	EMPLACEMENT DE L'IMMEUBLE LOCATION OF PROPERTY	CADASTRE - SUBDIVISION	ENTRETIEN DES TROTTOIRS PDS. DE FRONT	VALEUR (DOLLARS SEULEMENT) - VALUE (DOLLARS ONLY)				NOTES REMARKS	CODE	VALEUR POUR LA TAXE SCOLAIRE VALUE FOR SCHOOL TAX	RESOLUTION NO CERTIFICAT CERTIFICATE NO
	NOM ET ADRESSE DU PROPRIETAIRE NAME AND ADDRESS OF OWNER	OCCUPATION ET AND DENOMINATION	MAINTENANCE OF SIDEWALKS FRONT FRONTAGE	TERRAIN LAND	BATIMENTS ET AUTRES ITEX BUILDINGS AND OTHER ITEMS	VALEUR EXEMPT EXEMPT VALUE	VALEUR IMPOSABLE TAXABLE VALUE				
560743 Vols Repr Supp-1960 See Supp. Front	5146736 AVE DE L'ESPLANADE	15 122									
	JOHN SILVCA 130 LIGNAIS	LABORER	C 25	2800	8200		11000	11C	11000		
560744	5132730 AVE DE L'ESPLANADE	15 121									
	JEAN CZERNY 5932 DROLET	MECANICIEN	C 25	2800	6400		9200	11C	9200		
560745	5125728 AVE DE L'ESPLANADE	15 120									
	BEATRICE LATOFSKY EPOUSE S DE S DE MOE ANSEL 5249 ST GERBAIN	TAILLEUR	U 25	2800	10800		13600	11J	13600		
560746	5120716 AVE DE L'ESPLANADE	15 119									
	CHAIK PEREL MENDEL WID OF MORRIS WAXMAN 21742 5115 AVE DE L'ESPLANADE ANNIE WAXMAN 9742 PHILIP WAXMAN 2242 SAM WAXMAN 2742 LILY WAXMAN WIFE OF 2742 HYMIE DAY 2742 LOUIS WAXMAN 2742 JACK WAXMAN 2242 SOLOMON WAXMAN 6742		U 25	2900	10700		13600	11J	13600		
	RUELLE LAURIER TRAVERSEZ AVE LAURIER OUEST										
562187	5101 AVE DE L'ESPLANADE VALEUR RUE LAURIER OUEST										

VALUATION ROLL OF IMMOVABLE PROPERTIES FOR THE PERIOD COMMENCING MAY 1ST 1959

RUE - STREET

QUARTIER - WARD

ARRONDISSEMENT ÉLECTORAL DISTRICT

COTE ST LOUIS

NO DE COMPTE ACCOUNT NO.	EMPLACEMENT DE L'IMMEUBLE LOCATION OF PROPERTY	CADASTRE - SUBDIVISION		ENTRETIEN DES TROTTOIRS POS. DE FRONT	VALEUR (DOLLARS SEULEMENT) -- VALUE (DOLLARS ONLY)				VOIES PUBLIQUES SPECIALISÉES	CODE	VÉRIFICATION	VALEUR POUR LA TAXE SCOLAIRE VALUE FOR SCHOOL TAX	RÉSOLUTION NO CERTIFICATE NO
	NOM ET ADRESSE DU PROPRIÉTAIRE NAME AND ADDRESS OF OWNER	OCCUPATION ET DÉNOMINATION	MANTENANCE DE SIDEWALKS FEET FRONTAGE	TERRAIN LAND	BÂTIMENTS ET AUTRES ITEX BUILDINGS AND OTHER ITEMS	VALEUR EXEMPTÉ EXEMPT VALUE	VALEUR IMPOSABLE TAXABLE VALUE						
560747 ✓	5115/19 AVE DE L'ESPLANADE BARNEY MELAMED 5115 AVE DE L'ESPLANADE	15 149		25	3750	206 50		13400		11J	13400		
560748 ✓ Voir Role Supp. 1060 See Supp. Roll	5121/25 AVE DE L'ESPLANADE NATHAN CHAIKORSKY 5125 ESPLANADE	15 143		25	2800	106 00		13400		11J	13400		
560749 ✓ Voir Role Supp. 1060 See Supp. Roll	5127/33 AVE DE L'ESPLANADE YVETTE LAROSE ESSE DE EMILE ROBICHAUD 2/2 PROP 4403 DE LA RUCHE ADRIEN LAROSE 1/4 PROP 6277 AVE DE LORIMIER AURORA LAROSE ESSE S DE S DE ARTHUR LAPIERRE 1/4 PROP 6330 AVE DE LORIMIER A/S DE ADRIEN LAROSE 6277 DE LORIMIER	15 147	BRIQUETIER EMP CIVIQUE	25	2800	165 00		19300		11C	19300		
560750 ✓	5137/45 AVE DE L'ESPLANADE 142/144 CLERMONT WASYL FILIJDWYCZ 204 ST JACQUES <i>144 Clermont</i> CLERMONT	15 146 P145		149	5300	233 00		33600		11C	33600		
560751 ✓	5131/55 AVE DE L'ESPLANADE RUTH OSTROVSKY WIFE S AS TO R OF LAWRENCE RUTH 5510 PLANTAGENET PLACE	15 P145 143	MERCHANT	1365	3880	130 50		15900		11J	15900		

VALUATION ROLL OF IMMOVABLE PROPERTIES FOR THE PERIOD COMMENCING MAY 1ST 1959

RUE - STREET

QUARTIER - WARD
COTE ST LOUIS

ARRONDISSEMENT ÉLECTORAL DISTRICT

NO DE COMPTS ACCOUNT NO.	EMPLACEMENT DE L'IMMEUBLE LOCATION OF PROPERTY		CADASTRE - SUBDIVISION		ENTRETIEN DES TROTTOIRS POS. DE FRONT MAINTENANCE OF SIDEWALKS FEET FRONTAGE	VALEUR (DOLLARS SEULEMENT) - VALUE (DOLLARS ONLY)				VOTES VALETS PROTÉGÉS AND OTHERS	CODE	Valeur pour la Taxe scolaire Value for School Tax	RÉSOLUTION NO CERTIFICAT NO
	NOM ET ADRESSE DU PROPRIÉTAIRE NAME AND ADDRESS OF OWNER	OCCUPATION ET AND DÉNOMINATION				TERRAIN LAND	BÂTIMENTS ET AUTRES ITERS BUILDINGS AND OTHER ITEMS	VALEUR EXEMPTÉ EXEMPT VALUE	VALEUR IMPOSABLE TAXABLE VALUE				
560732 ✓	5137777 AVE DE L'ESPLANADE		15	141									
	BESSIE SALTZMAN 1/2 WIFE S AS TO P OF ARTHUR DOUBILET ESTHER SALTZMAN 1/2 WIFE S AS TO P OF SAMUEL RABINOVITCH 6316 XENT			140 139	75	3500	404 00		43900	11C		42900	
	PASSAGE												
562277 ✓	5179789 AVE DE L'ESPLANADE		15	P135									
	FRANK SCHREINDORFER 8860 TOLHURST			P136 P137 P138 P138A	361	4100	15700		19800	11C		19500	
562278 ✓	5191795 AVE DE L'ESPLANADE												
	VALEUR A 162752 FAIRMOUNT WEST FAIRMOUNT AVE												

VALUATION ROLL OF IMMOVABLE PROPERTIES FOR THE PERIOD COMMENCING MAY 1ST 1959

RUE - STREET

QUARTIER - WARD
COTE ST LOUIS

ARRONDISSEMENT ELECTORAL DISTRICT
10

NO DE COMPTE ACCOUNT NO.	EMPLACEMENT DE L'IMMEUBLE LOCATION OF PROPERTY		CADASTRE - SUBDIVISION		ENTRETIEN DES TROTTOIRS PDC. DE FRONT MAINTENANCE OF SIDEWALKS FEET FRONTAGE	VALEUR (DOLLARS SEULEMENT) - VALUE (DOLLARS ONLY)				VOIES VILLES TROTTOIRS SIDEWALKS	CODE	VALEUR POUR LA TAXE SCOLAIRE VALUE FOR SCHOOL TAX	RESOLUTION NO CERTIFICATE NO
	NOM ET ADRESSE DU PROPRIETAIRE NAME AND ADDRESS OF OWNER		OCCUPATION ET AND DENOMINATION	TERRAIN LAND		BATIMENTS ET AUTRES ITEM BUILDINGS AND OTHER ITEMS	VALEUR EXEMPT EXEMPT VALUE	VALEUR IMPOSABLE TAXABLE VALUE					
550753	5217 AVE DE L'ESPLANADE		11	755 756 757 758 759 760 P761	E 37%	29300	210000	239300			81E	239300	
	THE PROTESTANT BOARD OF SCHOOL COMMISSIONERS OF THE CITY OF MONTREAL 3465 MC TAVISH FAIRMOUNT SCHOOL												
550754	5257/61 AVE DE L'ESPLANADE		11	P761	J 25	2200	9700	11900			11J	11900	
	HELEN SIMON WIFE S AS TO P OF JERRY KOVITZ 5261 ESPLANADE MARY KOLTZ WID OF LYON SIMON 5257 ESPLANADE												
550755	5263/65 AVE DE L'ESPLANADE		11	P762	J 25	2200	6000	8200			11J	8200	
	ELIAS AIROV 5265 AVE DE L'ESPLANADE												

VALUATION ROLL OF IMMOVABLE PROPERTIES FOR THE PERIOD COMMENCING MAY 1ST 1959

RUE - STREET

QUARTIER - WARD
COTE ST LOUIS

ARRONDISSEMENT ELECTORAL DISTRICT

29

NO DE COMPTE ACCOUNT NO.	EMPLACEMENT DE L'IMMEUBLE LOCATION OF PROPERTY	CADASTRE - SUBDIVISION	ENTRETIEN DES TROTTOIRS POS. DE FRONT	VALEUR (DOLLARS SEULEMENT) - VALUE (DOLLARS ONLY)				VOIES VERTICALES SIDEWALKS	CODE	DENOMINATION	VALEUR POUR LA TAXE SCOLAIRE VALUE FOR SCHOOL TAX	RESOLUTION NO CERTIFICATE NO
	NOM ET ADRESSE DU PROPRIETAIRE NAME AND ADDRESS OF OWNER	OCCUPATION ET AND DENOMINATION	MAINTENANCE OF SIDEWALKS FEET FRONTAGE	TERRAIN LAND	BATIMENTS ET AUTRES BUILDINGS AND OTHER ITEMS	VALEUR EXEMPT EXEMPT VALUE	VALEUR IMPOSABLE TAXABLE VALUE					
562244 ✓	3247777 AVE DE L'ESPLANADE	11 P752 P753		375	3100	15100				15400	11L	15400
	LEAH GOLD WID OF ELIAS FINEBERG 575 DAVAR AV BERNARD MELVIN FINEBERG SIBILA FINEBERG ROSALIE FINEBERG											
562245 ✓	5279735 AVE DE L'ESPLANADE	11 P733		375	3300	14900				16200	11L	16200
	ADELFE WELLS 5281 ESPLANADE IRAK ZIMELICHMAN 5427 WAVERLY	REST KEBOR REST KEBOR										
560757 ✓	5291796 AVE DE L'ESPLANADE	11 P764		25	2200	9900				12100	11L	12100
	SAMUEL KARAKOWSKY 5293 DE L'ESPLANADE	RABBI										
560758 ✓	52977501 AVE DE L'ESPLANADE	11 P764		25	2200	7200				9400	11L	9400
	AARON SHAIN 5299 AVE DE L'ESPLANADE	MERCHANT										
560759 ✓	5303707 AVE DE L'ESPLANADE	11 P755		25	2200	10900				13100	15N	13100
	SARAH ZULOF (IN TRUST) WIFE OF AS TO P OF NATHAN ABRAMOVITCH 5405 AVE DE L'ESPLANADE											
560760 ✓	5309713 AVE DE L'ESPLANADE	11 P755		25	2200	7300				9500	11L	9500
	SCHOLIM DRESNER 542 CRAIC LURST	RETIRED										

VALUATION ROLL OF IMMOVABLE PROPERTIES FOR THE PERIOD COMMENCING MAY 1ST 1959

RUE - STREET

QUARTIER - WARD
COTE ST LOUIS

ARRONDISSEMENT ÉLECTORAL DISTRICT
15

NO DE COMPTE ACCOUNT NO.	EMPLACEMENT DE L'IMMEUBLE LOCATION OF PROPERTY		CADASTRE - SUBDIVISION		ENTACHEN DES TROITIRS POS. DE FRONT		VALEUR (DOLLARS SEULEMENT) - VALUE (DOLLARS ONLY)				VALEUR POUR LA TAXE ÉCOLAIRE VALUE FOR SCHOOL TAX	RÉSOLUTION NO. CERTIFICAT NO. CERTIFICATE
	NOM ET ADRESSE DU PROPRIÉTAIRE NAME AND ADDRESS OF OWNER		OCCUPATION ET DÉNOMINATION	MANTENANCE OF SIDEWALKS FEET FRONTAGE	TERRAIN LAND	BÂTIMENTS ET AUTRES ÎTÈM BUILDINGS AND OTHER ITÈM	VALEUR EXEMPTÈ EXEMPT VALUE	VALEUR IMPOSABLE TAXABLE VALUE	CODE			
560761 V	5315/19 AVE DE L'ESPLANADE		11 P 756	25	2200	9200		11400	11J	11400		
	WILLIAM WALKOVE 172 PROP 5319 AVE DE L'ESPLANADE LILY NIMELFAR 178 PROP ISSIE NIMELFAR 174 PROP 5317 AVE DE L'ESPLANADE CERTRUCE NIMELFAR 178 PROP		TAILOR CLERK									
560762 V	5321/25 AVE DE L'ESPLANADE		11 P 756	25	2200	14000		15200	11J	15200		
	ABRAHAM ZASARSKY 5325 AVE DE L'ESPLANADE		MERCHANT									
560763 V	5327/37 AVE DE L'ESPLANADE		11 P 767	37	3450	13650		17100	11J	17100		
	CLARA GORFMAN 5358 DE S DE S DE HARRY GITNICK 5751 MAC MURRAY COTE ST LUC AVE GROLL		MARCHAND									
560764 V	5341/49 AVE DE L'ESPLANADE		11 D 768 P 756	49.9	4850	12250		16900	11C	16900		
	YVONNE CHOINIERE VERNALETTE CHOINIERE 500 5000 COUIN EST											

VALUATION ROLL OF IMMOVABLE PROPERTIES FOR THE PERIOD COMMENCING MAY 1ST 1959

RUE - STREET

QUARTIER - WARD

ARRONDISSEMENT ÉLECTORAL DISTRICT

COTE ST LOUIS

102

NO DE COMPTE ACCOUNT NO.	EMPLACEMENT DE L'IMMEUBLE LOCATION OF PROPERTY	CADASTRE - SUBDIVISION		ENTRETIEN DES TROTTOIRS PDS. DE FRONT	VALEUR (DOLLARS SEULEMENT) - VALUE (DOLLARS ONLY)			VALEUR TERRAINS SUBSTANCES	CODE	VALEUR POUR LA TAXE SCOLAIRE VALUE FOR SCHOOL TAX	RÉSOLUTION NO CERTIFICATE NO
	NOM ET ADRESSE DU PROPRIÉTAIRE NAME AND ADDRESS OF OWNER	OCCUPATION ET AND DÉNOMINATION	MANTENANCE OF SIDEWALKS FEET FRONTAGE	TERRAIN LAND	BÂTIMENTS ET AUTRES ITEM BUILDINGS AND OTHER ITEMS	VALEUR EXEMPTÉ EXEMPT VALUE	VALEUR IMPOSABLE TAXABLE VALUE				
562373 1980 Vdr Rate Supp. -de Supp. Roll	5351/53 AVE DE L'ESPLANADE <i>Beatrice Fleischer wife Santo Pof Dorina Goldmann Sylvia Fleischer wife Santo Pof Aldous Sailer 6242 St. Vrain WENKODUN PLESKONICZ 3965 ST-URBAIN</i>	11 P-768 P-769		16.7	1450	5050	6500	J	6500		
562374 1980 Vdr Rate Supp. -de Supp. Roll	5355/57/59/61 AVE DE L'ESPLANADE <i>JOSEPH PODLASHENKI 3072 CLARK Beatrice Fleischer wife Santo Pof Dorina Goldmann 1978 Clinton Sylvia Fleischer wife Santo Pof Aldous Sailer 6242 St. Vrain</i>	11 P-769		33.6	2950	10050	13000	J	13000		

ANNÉE 59-60 DEPT. NO. 68
EFFETIVE 13/1/59 2-12-59

ANNÉE 59-60 DEPT. NO. 69
EFFETIVE 13/1/59 2-12-59

VALUATION ROLL OF IMMOVABLE PROPERTIES FOR THE PERIOD COMMENCING MAY 1ST 1959

RUE - STREET

QUARTIER - WARD
COTE ST. LOUIS

ARRONDISSEMENT ELECTORAL DISTRICT
15

NO DE COMPTE ACCOUNT NO.	EMPLACEMENT DE L'IMMEUBLE LOCATION OF PROPERTY		CADASTRE - SUBDIVISION OCCUPATION ET AND DENOMINATION	ENTRETIEN DES TROTTOIRS POS. OF FRONT MAINTENANCE OF SIDEWALKS FEET FRONTAGE	VALEUR (DOLLARS SEULEMENT) - VALUE (DOLLARS ONLY)				VALEUR PAR MISES PAR S. DEVALUÉS	CODE	VALEUR POUR LA TAXE SCOLAIRE VALUE FOR SCHOOL TAX	RÉSOLUTION NO CERTIFICAT CERTIFICATE NO
	NOM ET ADRESSE DU PROPRIÉTAIRE NAME AND ADDRESS OF OWNER				TERRAIN LAND	BÂTIMENTS ET AUTRES BÂTIMENTS AND OTHER ITEMS	VALEUR EXEMPTÉ EXEMPT VALUE	VALEUR IMPOSABLE TAXABLE VALUE				
550755 V	5361/65 AVE DE L'ESPLANADE		11 P758									
550756 V	5365/67 AVE DE L'ESPLANADE		11 P770	25	2200	6700	8900	11		8900		
550767 V	5369/71 AVE DE L'ESPLANADE		11 P770	25	2200	6000	8200	11		8200		
550768 V	5375/77 AVE DE L'ESPLANADE		11 P771	25	2200	6100	8300	11		8300		

Vote Roll Supp.
See Supp. Roll 1960

ANNULÉE *Porté aux cptes 562373-74 folio 147A*

~~WILLIAM CLINTON~~
~~STEVEN LEITZNER~~
~~WIFE AS TO P~~
~~ARTHUR SALES~~
~~WIFE AS TO P~~

ANNÉE FISCALE	1960	CERT. NO.	67
EFFECTIVE	1-1-59		2-12-59

VALUATION ROLL OF IMMOVABLE PROPERTIES FOR THE PERIOD COMMENCING MAY 1ST 1959

RUE - STREET

QUARTIER - WARD
COTE ST LOUIS

ARRONDISSEMENT - ELECTORAL DISTRICT
10

NO DE COMPTE ACCOUNT NO.	EMPLACEMENT DE L'IMMEUBLE LOCATION OF PROPERTY	CADASTRE - SUBDIVISION	ENTRETIEN DES TROTTOIRS PDS. DE FRONT	VALEUR (DOLLARS SEULEMENT) -- VALUE (DOLLARS ONLY)				VOIES/AVENUES PROPRIETES SIDEWALKS	CODE	DENOMINATION	VALEUR POUR LA TAXE SCOLAIRE VALUE FOR SCHOOL TAX	RESOLUTION NO CERTIFICAT NO CERTIFICATE
	NOM ET ADRESSE DU PROPRIETAIRE NAME AND ADDRESS OF OWNER	OCCUPATION ET AND DENOMINATION	MAINTENANCE OF SIDEWALKS FEET FRONTAGE	TERRAIN LAND	BATIMENTS ET AUTRES ITEM BUILDINGS AND OTHER ITEMS	VALEUR EXEMPT EXEMPT VALUE	VALEUR IMPOSABLE TAXABLE VALUE					
560769 ✓	5381/83 AVE DE L'ESPLANADE	11 P771	J	25	2200	4800						
	JACK BREGMAN 5381 AVE DE L'ESPLANADE	TAILOR										7000
560770 ✓	5387/91 AVE DE L'ESPLANADE	11 P772	J	25	2200	7400						
	KALMAN REICHMANN 70 AVE LAURIER OUEST	MERCHANT										9600
560771 ✓	5393/97 AVE DE L'ESPLANADE	11 P772	J	25	2200	7400						
	ANNIE KIRSTEIN WID OF LOUIS KIRSTEIN 4060 DE LA BELTRIE	USUFRUITRE										9600
560772 ✓	5399/5409 AVE DE L'ESPLANADE	11 P773	C	25	2200	9800						
	AILEEN CATHERINE BROWN 5631 HUTCHISON											12000
560773 ✓	5411/15 AVE DE L'ESPLANADE	11 P773	J	25	2200	8000						
	ANDOR MIHALY 5963 WAVERLY	PLUMBER										10200
560774 ✓	5417/21 AVE DE L'ESPLANADE	11 P774	J	25	2200	9000						
	ALTER FLASTAC ESTERA SZPILER HIS WIFE S AS TO P 5417 AVE DE L'ESPLANADE											11200

VALUATION ROLL OF IMMOVABLE PROPERTIES FOR THE PERIOD COMMENCING MAY 1ST 1959

RUE - STREET

QUARTIER WARD
COTE ST LOUIS

ARRONDISSEMENT ELECTORAL DISTRICT
15

NO DE COMPTE ACCOUNT NO.	EMPLACEMENT DE L'IMMEUBLE LOCATION OF PROPERTY	CADASTRE - SUBDIVISION	ENTRETIEN DES TROTTOIRS PDS. DE FRONT	VALEUR (DOLLARS SEULEMENT) - VALUE (DOLLARS ONLY)				VOIES SOLAIRES SUSCRIPTIBLES	CODE	VALEUR POUR LA TAXE SCOLAIRE VALUE FOR SCHOOL TAX	RESOLUTION NO CERTIFICAT CERTIFICATE NO
	NOM ET ADRESSE DU PROPRIETAIRE NAME AND ADDRESS OF OWNER	OCCUPATION ET AND DENOMINATION	MAINTENANCE OF SIDEWALKS FEET FRONTAGE	TERRAIN LAND	BATIMENTS ET AUTRES ITEM BUILDINGS AND OTHER ITEMS	VALEUR EXEMPT EXEMPT VALUE	VALEUR IMPOSABLE TAXABLE VALUE				
560775 ✓	5423/27 AVE DE L'ESPLANADE BECKIE SILVER WIFE S AS TO R OF MAX LONDON 5500 VAN HORNE AVE APT 5	11 P774	25	2200	6900		9100	11	9100		
560776 ✓	5429/33 AVE DE L'ESPLANADE S. MAX TOULCH 4/7 PROP 5245 JIROCHER HARRY TOULCH 1/7 PROP LOUIS TOULCH 1/7 PROP HYMAN TOULCH 1/7 PROP	11 P773	25	2200	6900		9100	11	9100		
560777 ✓	5433/39 AVE DE L'ESPLANADE MOLLY KUZMAROV WIFE S AS TO R OF MAX SEGAL 5610 WILBERTON	11 P775	25	2200	8400		10600	11	10600		
560778 ✓	5441/43 AVE DE L'ESPLANADE MOLLY KUZMAROV WIFE S AS TO R OF MAX SEGAL 5610 WILBERTON	11 P776	25	2200	8400		10600	11	10600		
560779 ✓	5447/51 AVE DE L'ESPLANADE DAVID LAPIN 5550 AVE DE L'ESPLANADE	11 P776	25	2200	7500		9700	11	9700		

VALUATION ROLL OF IMMOVABLE PROPERTIES FOR THE PERIOD COMMENCING MAY 1ST 1959

RUE - STREET

QUARTIER - WARD
COTE ST LOUIS

ARRONDISSEMENT ELECTORAL DISTRICT
15

NO DE COMPTE ACCOUNT NO.	EMPLACEMENT DE L'IMMEUBLE LOCATION OF PROPERTY	CADASTRE - SUBDIVISION	ENTRETIEN DES TROTTOIRS POS. DE FRONT	VALEUR (DOLLARS SEULEMENT) - VALUE (DOLLARS ONLY)				MARGES AVANT TROTTOIR SIDEWALK	CODE	VALEUR POUR LA TAXE SCOLAIRE VALUE FOR SCHOOL TAX	RESOLUTION NO CERTIFICATE NO
	NOM ET ADRESSE DU PROPRIETAIRE NAME AND ADDRESS OF OWNER	OCCUPATION ET AND DENOMINATION	MANTENANCE OF SIDEWALKS FRONT FRONTAGE	TERRAIN LAND	BATIMENTS ET AUTRES ITEM BUILDINGS AND OTHER ITEMS	VALEUR EXEMPT EXEMPT VALUE	VALEUR IMPOSABLE TAXABLE VALUE				
560760 ✓	5453/57 AVE DE L'ESPLANADE MARY WEINBLATT ALSO KNOWN AS MARY VINSBLATT WIFE S AS TO P OF PAUL XWIATT 5455 ESPLANADE	11 P777	L	25	2200	7400	9500	110	9500		
560761 ✓	5459/63 AVE DE L'ESPLANADE GASTON GOYER 5461 ESPLANADE ELIE DESMARAIS 3977 DE BULLION A7.5 G GOYER 5461 AVE DE L'ESPLANADE	11 P777	C	25	2200	7500	9700	110	9700		
560762 ✓	5465/69 AVE DE L'ESPLANADE DAVID LAPIN 5465 AVE DE L'ESPLANADE	11 P778	J	25	2200	7500	9700	110	9700		
560763 ✓	5471/75 AVE DE L'ESPLANADE FANNY MOSES WIFE OF ABRAHAM ARONOVITCH 3774 CARLTON	11 P778	L	25	2200	7300	9500	110	9500		
560764 ✓	5477/81 AVE DE L'ESPLANADE HENRY LEWIS BERTHA AVAICH HIS WIFE S AS TO P 283 BORDEN AVE	11 P779	L	25	2200	8100	10300	110	10300		

VALUATION ROLL OF IMMOVABLE PROPERTIES FOR THE PERIOD COMMENCING MAY 1ST 1959

RUE - STREET

QUARTIER - WARD
COTE ST LOUIS

ARRONDISSEMENT ELECTORAL DISTRICT
15

NO DE COMPTE ACCOUNT NO	EMPLACEMENT DE L'IMMEUBLE LOCATION OF PROPERTY	CADASTRE - SUBDIVISION	ENTRETIEN DES TROTTOIRS PDS. DE FRONT	VALEUR (DOLLARS SEULEMENT) - VALUE (DOLLARS ONLY)				VOIES PROPORTION SIDEWALKS	CODE	DENOMINATION	VALEUR POUR LA TAXE SCOLAIRE VALUE FOR SCHOOL TAX	RESOLUTION NO CERTIFICATE NO
	NOM ET ADRESSE DU PROPRIETAIRE NAME AND ADDRESS OF OWNER	OCCUPATION ET AND DENOMINATION	MANTENANCE OF SIDEWALKS FEET FRONTAGE	TERRAIN LAND	BATIMENTS ET AUTRES BUILDINGS AND OTHER ITEMS	VALEUR EXEMPT EXEMPT VALUE	VALEUR IMPOGABLE TAXABLE VALUE					
560785 ✓	5483/87 AVE DE L'ESPLANADE HENRY LEWIS BERTHA AVRICH HIS WIFE S AS TO P 5243 SORCEN	11 P779	25	2200	8100		10300	11		10300		
560786 ✓	5495/97/89 AVE DE L'ESPLANADE 180/176/72 ST VIATEUR ISIDORE TRACHTINGOT 5497 AVE DE L'ESPLANADE ST VIATEUR	11 780	135	7400	37000		44400	11		44400	<i>125</i>	
560889 ✓	5553/57 AVE DE L'ESPLANADE VALEUR A 165 ST VIATEUR	11 802-1 803-1										
560757 ✓	5559/63 AVE DE L'ESPLANADE LITKA ARONWICZ WIFE OF MAJER PINCZEWSKI MAJER PINCZEWSKI 5553 AVE DE L'ESPLANADE	11 803-4	236	1950	9450		11400	11		11400		
560768 ✓	5555/69 AVE DE L'ESPLANADE LITKA ARONWICZ WIFE OF MAJER PINCZEWSKI MAJER PINCZEWSKI 5553 AVE DE L'ESPLANADE	11 803-5	25	2800	9400		11600	11		11600		

VALUATION ROLL OF IMMOVABLE PROPERTIES FOR THE PERIOD COMMENCING MAY 1ST 1959

RUE - STREET

QUARTIER - WARD
COTE ST LOUIS

ARRONDISSEMENT ÉLECTORAL DISTRICT
20

NO DE COMPTE ACCOUNT NO.	EMPLACEMENT DE L'IMMEUBLE LOCATION OF PROPERTY		CADASTRE - SUBDIVISION	ENTRETIEN DES TROTTOIRS PDS. DE FRONT MAINTENANCE OF SIDEWALKS FEET FRONTAGE	VALEUR (DOLLARS SEULEMENT) - VALUE (DOLLARS ONLY)			FOIES-VUITS (PROFITABLE SUSPENSES)	CODE	VALEUR POUR LA TAXE SCOLAIRE VALUE FOR SCHOOL TAX	RÉSOLUTION NO CERTIFICAT NO
	NOM ET ADRESSE DU PROPRIÉTAIRE NAME AND ADDRESS OF OWNER	OCCUPATION ET AND DENOMINATION			TERRAIN LAND	BÂTIMENTS ET AUTRES ITEM BUILDINGS AND OTHER ITEMS	VALEUR EXEMPTÉ EXEMPT VALUE				
560789	5571/79 AVE DE L'ESPLANADE		11 P804	25	2200	8600		10800	110	10800	
	ABRAHAM GARMAISE 5/6 PROP SARAH GARMAISE WIFE OF MAURICE ROSEN 1/6 PROP 6743 PLANTAGENET		DECEASED								
560790	5581/85 AVE DE L'ESPLANADE		11 P804	25	2200	7600		9800	110	9800	
	JOHN AITKEN 930 WELLINGTON C/O ROYAL TRUST CO 105 ST JACQUES OUEST		ASSISTANT MANAGER								
560791	5587/8003 AVE DE L'ESPLANADE		11 P806	50	4400	26200		30600	110	30600	
	SAM RABINOVITCH 4812 CLARK		MERCHANT								
560792	5605/09 AVE DE L'ESPLANADE		11 P806	254	2250	11350		13600	110	13600	
	JULIA CORALINE RIVIERE 5609 ESPLANADE										
560793	5611/15 AVE DE L'ESPLANADE		12 P806	46	2150	7350		9500	110	9500	
	CHARLES SHERMAN 5676 AVE DE L'ESPLANADE		OPERATOR								
560794	5617/21 AVE DE L'ESPLANADE		11 P807	25	2200	7400		9600	110	9600	
	BERL BACKMAN 1/2 HANDBAG WORKER 4253 AVE DE L'ESPLANADE GOLDA MASLANKA WIFE OF BERL BERL BACKMAN PR2										

Vet. Role Supp. 1960
See Supp. Roll

VALUATION ROLL OF IMMOVABLE PROPERTIES FOR THE PERIOD COMMENCING MAY 1ST 1959

RUE - STREET

QUARTIER - WARD
COTE ST LOUIS

ARRONDISSEMENT ELECTORAL DISTRICT
25

NO DE COMPTE ACCOUNT NO.	EMPLACEMENT DE L'IMMEUBLE LOCATION OF PROPERTY	CADASTRE - SUBDIVISION	ENTRETIEN DES TROTOIRS PDS. DE FRONT	VALEUR (DOLLARS SEULEMENT) - VALUE (DOLLARS ONLY)				PROTECTIONS SIDEWALKS	CODE	DENOMINATION	VALEUR POUR LA TAXE SCOLAIRE VALUE FOR SCHOOL TAX	RESOLUTION NO CERTIFICATE NO
	NOM ET ADRESSE DU PROPRIETAIRE NAME AND ADDRESS OF OWNER	OCCUPATION ET AND DENOMINATION	MANTENANCE OF SIDEWALKS FEET FRONTAGE	TERRAIN LAND	BATIMENTS ET AUTRES ITEM BUILDINGS AND OTHER ITEMS	VALEUR EXEMPT EXEMPT VALUE	VALEUR IMPOSABLE TAXABLE VALUE					
560795 ✓ Vid. Role Supp. 1960 See Supp. Roll	5623/27 AVE DE L'ESPLANADE	11 P807	25	2200	73 00		9500	11J		9500		
	MINNIE SHAROSNIK WID OF JOHN VENCOUR 5756 MONTMONT											
560796 ✓	5629/33 AVE DE L'ESPLANADE	11 P806	25	2200	96 00		11800	11C		11800		
	CORINNE GRAVEL 5631 AVE DE L'ESPLANADE											
560797 ✓ Vid. Role Supp. 1960 See Supp. Roll	5635/39 AVE DE L'ESPLANADE	11 P808	25	2200	98 00		12000	11C		12000		
	MIKE KOSZYKOWSKI 5637 ESPLANADE	MECHANIC										
560798 ✓ Vid. Role Supp. 1960 See Supp. Roll	LOT AVE DE L'ESPLANADE	11 P809	25	2200			2200	15N		2200		
	MATELAS MONTREAL INC B P 124 MONTMONT											
560799 ✓	5647/51 AVE DE L'ESPLANADE	11 P809	25	2200	95 00		11800	11J		11800		
	HENRY HIRSCH GOLDBERG 4810 QUEEN MARY RD	SHIPPER										
560800 ✓	5653/57 AVE DE L'ESPLANADE	11 P810	25	2200	72 00		9400	11C		9400		
	CATHERINE GRAHAM WID OF JOSEPH DWYER 5657 AVE DE L'ESPLANADE											

VALUATION ROLL OF IMMOVABLE PROPERTIES FOR THE PERIOD COMMENCING MAY 1ST 1959

RUE - STREET

QUARTIER - WARD
COTE ST LOUIS

ARRONDISSEMENT ELECTORAL DISTRICT
29

NO DE COMPTE ACCOUNT NO.	EMPLACEMENT DE L'IMMEUBLE LOCATION OF PROPERTY	CADASTRE - SUBDIVISION	ENTRETIEN DES TROTTOIRS PDS. DE FRONT	VALEUR (DOLLARS SEULEMENT) - VALUE (DOLLARS ONLY)				MOTIF RENTAL VALUE	CODE	DENOMINATION	VALEUR POUR LA TAXE SCOLAIRE VALUE FOR SCHOOL TAX	RESOLUTION NO CERTIFICATE NO
	NOM ET ADRESSE DU PROPRIETAIRE NAME AND ADDRESS OF OWNER	OCCUPATION ET AND DENOMINATION	MANTENANCE OF SIDEWALKS FEET FRONTAGE	TERRAIN LAND	BATIMENTS ET AUTRES ITEM BUILDINGS AND OTHER ITEMS	VALEUR EXEMPT EXEMPT VALUE	VALEUR IMPOSABLE TAXABLE VALUE					
560801	5659/63 AVE DE L'ESPLANADE HENRY J TUTTLE SR 340 GORDON AVE EAST GREENFIELD P Q	11 P810	25	2200	72 00		9400	11		9400		
560802	5665/69 AVE DE L'ESPLANADE REGINA HOFSTAEDER WIFE S AS TO R OF SOLOMON BIALYSTOK 5972 AVE DE L'ESPLANADE	11 P811	25	2200	72 00		9400	11		9400		
560803	5671/73 AVE DE L'ESPLANADE WILLIAM MORENSTEIN 5675 AVE DE L'ESPLANADE	11 P811	25	2200	72 00		9400	11		9400		
560804	5677/81 AVE DE L'ESPLANADE MATHILDA FECHTER WIFE S AS TO P OF MAX SHRLIG 5679 AVE DE L'ESPLANADE	11 P812	206	1800	93 00		11100	11		11100		
560805	5683/87 AVE DE L'ESPLANADE ARON GRUNSPAN 4844 AVE DE L'ESPLANADE WOLF GUNSHOR 9338 HUTCHISON	11 P812	206	2200	93 00		11500	11		11500		
560806	5689/93 AVE DE L'ESPLANADE MORRIS CHAINBURG 7638 DE L'ESPLANADE	11 P813	25	2200	73 00		9500	11		9500		

VALUATION ROLL OF IMMOVABLE PROPERTIES FOR THE PERIOD COMMENCING MAY 1ST 1959

RUE - STREET

QUARTIER - WARD
COTE ST LOUIS

ARRONDISSEMENT ELECTORAL DISTRICT

NO DE COMPTE ACCOUNT NO.	EMPLACEMENT DE L'IMMEUBLE LOCATION OF PROPERTY	CADASTRE - SUBDIVISION	MNTIEN DES TROTTOIRS RDS. DE FRONT	VALEUR (DOLLARS SEULEMENT) - VALUE (DOLLARS ONLY)				VOIES PUBLIQUES STREETS	CODE	VALEUR POUR LA TAXE SCOLAIRE VALUE FOR SCHOOL TAX	RESOLUTION NO CERTIFICATE NO
	NOM ET ADRESSE DU PROPRIETAIRE NAME AND ADDRESS OF OWNER	OCCUPATION ET AND DENOMINATION	MANTENANCE OF SIDEWALKS PIET FRONTAGE	TERRAIN LAND	BATIMENTS ET AUTRES BÂTIMENTS AND OTHER ITEMS	VALEUR EXEMPTÉ EXEMPT VALUE	VALEUR IMPOSABLE TAXABLE VALUE				
550807 ✓	5695/99 AVE DE L'ESPLANADE HIRSCH ARRON LEVINE 5697 ESPLANADE AVE	11 P813	L	25	2300	5900	9100	11C	9100		
550808 ✓	5703/05 AVE DE L'ESPLANADE JEANNETTE LABRECQUE 5173 ST LAURENT MADELEINE LABRECQUE CLAIRE LABRECQUE A/S MME J LABRECQUE ET AL 5173 BOUL ST LAURENT	11 P814	C	25	2200	5200	7400	11C	7400		
560809 ✓	5709/11 AVE DE L'ESPLANADE LILIANNE PREVOST 2555 S DE GINGEE LEO CADIEUX 8431 ST DENIS	11 P814	C	25	2200	4600	6800	11C	6800		
560810 ✓	5713/17 DE L'ESPLANADE NANKA ABRAMOVITCH WIFE S AS TO P OF VIKTOR PILA 5713 ESPLANADE CESIA GERSZONOWICE WIFE S AS TO P OF JACK BRZESKI 5713 ESPLANADE	11 P815 P815 P815	L	33	2900	19700	22600	11C	22600		

VALUATION ROLL OF IMMOVABLE PROPERTIES FOR THE PERIOD COMMENCING MAY 1ST 1959

RUE - STREET

QUARTIER - WARD
COTE ST LOUIS

ARRONDISSEMENT ELECTORAL DISTRICT
25

NO DE COMPTE ACCOUNT NO.	EMPLACEMENT DE L'IMMEUBLE LOCATION OF PROPERTY	CADASTRE - SUBDIVISION	ENTRETIEN DES TROTTOIRS PDS. DE FRONT	VALEUR (DOLLARS SEULEMENT) - VALUE (DOLLARS ONLY)				MARGES PROTECTIONS SIDEWALKS	CODE	VALEUR POUR LA TAXE SCOLAIRE VALUE FOR SCHOOL TAX	RESOLUTION NO CERTIFICATE NO
	NOM ET ADRESSE DU PROPRIETAIRE NAME AND ADDRESS OF OWNER	OCCUPATION ET AND DENOMINATION	MAINTENANCE OF SIDEWALKS FEET FRONTAGE	TERRAIN LAND	BATIMENTS ET AUTRES BUILDINGS AND OTHER ITEMS	VALEUR EXEMPT EXEMPT VALUE	VALEUR IMPOSABLE TAXABLE VALUE				
560811 ✓	5719723 ESPLANADE	11 P815 P816		33	2900	195 00		22400	11J	22400	
	SARAH SCHNEIDMAN WIFE S AS TO P OF HYMAN JUDKOWICZ 3667 DE L ESPLANADE LEILE SCHNEIDMAN ALIAS EMILY SCHNEIDMAN SCHNEIDER DIVORCED WIFE OF SAMUEL TUCHSNEIDER ALIAS SAM SCHNEIDER ATT MRS R SCHNEIDER 3510 VAN HORNE APT. 5	OPERATOR MERCHANT									
560812 ✓	5725729 AVE DE L ESPLANADE	11 P816 P816		33	2900	195 00		22400	11J	22400	
	BURIAN ZINJUK JACOB FELDMAN 4293 CLARK	PAINTER PAINTER									
560813 ✓	5731737 AVE DE L ESPLANADE	11 P816 P817 P817 P817		325	2850	195 50		22400	11J	22400	
	SARAH SHEVETZ WIFE S AS TO P OF SAMUEL SOKOLOFF 5733 ESPLANADE YUDIS SHEVETZ WIFE OF FRED ROMELSON	MERCHANT MERCHANT									
560814 ✓	5739742 AVE DE L ESPLANADE	11 P817		189	1650	103 50		12000	11J	12000	
	FANNY BERGER WIFE S AS TO P OF LOUIS ENGLER 1209 ST VIATEUR OUEST	MERCHANT									

VALUATION ROLL OF IMMOVABLE PROPERTIES FOR THE PERIOD COMMENCING MAY 1ST 1959

RUE - STREET

QUARTIER - WARD
COTE ST LOUIS

ARRONDISSEMENT ELECTORAL DISTRICT

NO DE COMPTE ACCOUNT NO.	EMPLACEMENT DE L'IMMEUBLE LOCATION OF PROPERTY	CADASTRE - SUBDIVISION	ENTRETIEN DES TROTTOIRS POS. DE FRONT	VALEUR (DOLLARS SEULEMENT) - VALUE (DOLLARS ONLY)				VOIES JANALS TROTTOIRS SIDEWALKS	CODE	VALEUR POUR LA TAXE SCOLAIRE VALUE FOR SCHOOL TAX	RESOLUTION NO CERTIFICATE NO
	NOM ET ADRESSE DU PROPRIETAIRE NAME AND ADDRESS OF OWNER	OCCUPATION ET DENOMINATION	MAINTENANCE OF SIDEWALKS FEET FRONTAGE	TERRAIN LAND	BATIMENTS ET AUTRES ITEM BUILDINGS AND OTHER ITEMS	VALEUR EXEMPTEE EXEMPT VALUE	VALEUR IMPOSABLE TAXABLE VALUE				
560815 ✓	5745/49 AVE DE L'ESPLANADE WILLIAM ZAES SR 6837 SHERBROOKE EST	11 P818	P 25	2200	3300		10600	11B	10600		
562283 ✓	5751/55 AVE DE L'ESPLANADE LOU S KUZNIEC ROSE GUEREVITCH HIS WIFE 5751 AVE DE L'ESPLANADE	11 P818	C 244	2150	11750		13900	11C	13900		
562284 ✓	5757/61 AVE DE L'ESPLANADE JACK KRUGERMAN 5757 AVE DE L'ESPLANADE	11 P818 P819	L 242	2150	11750		13900	11C	13900		
562285 ✓	5763/67 AVE DE L'ESPLANADE ODINA COUTURE 5767 ESPLANADE AVE BERNARD	11 P819	C 246	2150	11750		13900	11C	13900		
562125 ✓	5801/03 AVE DE L'ESPLANADE 171/177 BERNARD VALEUR A 171 BERNARD OUEST	11 848									
560817 ✓	5809/13 AVE DE L'ESPLANADE CECILE GIRARD 5813 AVE DE L'ESPLANADE	11 P849	C 27	2150	10150 2750		12300 12300	11C	12300	Res 20316/17 du 19-59	

VALUATION ROLL OF IMMOVABLE PROPERTIES FOR THE PERIOD COMMENCING MAY 1ST 1959

RUE - STREET

QUARTIER - WARD
COTE ST LOUIS

ARRONDISSEMENT ELECTORAL DISTRICT
38

NO DE COMPTE ACCOUNT NO.	EMPLACEMENT DE L'IMMEUBLE LOCATION OF PROPERTY		CADASTRE - SUBDIVISION	ENTRETIEN DES TROTTOIRS PDS. DE FRONT MAINTENANCE OF SIDEWALKS FEET FRONTAGE	VALEUR (DOLLARS SEULEMENT) - VALUE (DOLLARS ONLY)				POUR LES VALEURS TROTTOIRS SIDEWALKS	CODE	VALEUR POUR LA TAXE SCOLAIRE VALUE FOR SCHOOL TAX	RESOLUTION NO CERTIFICAT NO CERTIFICATE
	NOM ET ADRESSE DU PROPRIETAIRE NAME AND ADDRESS OF OWNER	OCCUPATION ET AND DENOMINATION			TERRAIN LAND	BATIMENTS ET AUTRES ITEMS BUILDINGS AND OTHER ITEMS	VALEUR EXEMPTEE EXEMPT VALUE	VALEUR IMPOSABLE TAXABLE VALUE				
560818 ✓	5813/19 AVE DE L'ESPLANADE		11 P849	23	1800	7300		9100	11	9100		
	REBECCA KERT 5139 JEANNE MANCE											
560819 ✓	5821/25 AVE DE L'ESPLANADE		11 P850	25	2000	6200		8200	11	8200		
	JAN HORVAT 1671 DE SULLIVAN		LABORER									
560820 ✓	5827/31 AVE DE L'ESPLANADE		11 P850	25	2000	6800		8800	11	8800		
	LEAN GARANCE WIFE S ARYON B OF NATHAN COVENS 5139 CLARK		SALESMAN									
560821 ✓	5833/35 AVE DE L'ESPLANADE		11 P851	25	2000	6100		8100	11	8100		
	WILFRED EDWARD LUBERH STANTON 5835 AVE DE L'ESPLANADE											
560822 ✓	5839/41 AVE DE L'ESPLANADE		11 P851	25	2000	5500		7500	11	7500		
	ISAAK MAIZEL 5841 AVE DE L'ESPLANADE		OPERATOR									
	OCCUPATION DU DOMAINE PUBLIC POUR FINS PRIVÉES 20.00 SURTAKE 1.60 TOTAL 21.60											
560823 ✓	5843 AVE DE L'ESPLANADE		11 P852-1	25	2000	29700		29700 20.00	11	29700		
	ANTONIO DAGENAIS 1923 EST BLVD GOUIN		RETIER			11.60		2100	11	2100		

Case 61 (13-10-60)
Jan 1-9-59

29700
20.00
32200
part 83 (14-1-60)
compte 23-12-59

59-60 CASE NO 47
EFFECTIVE 2-7-59 13-10-60
2-59 (13-10-60)
Jan 1-9-59
27-12-59

VALUATION ROLL OF IMMOVABLE PROPERTIES FOR THE PERIOD COMMENCING MAY 1ST 1959

RUE - STREET

QUARTIER - WARD
COTE ST LOUIS

ARRONDISSEMENT ELECTORAL DISTRICT
30

NO DE COMPTE ACCOUNT NO.	EMPLACEMENT DE L'IMMEUBLE LOCATION OF PROPERTY	CADASTRE - SUBDIVISION	ENTRETIEN DES TROTTOIRS POS. DE FRONT	VALEUR (DOLLARS SEULEMENT) - VALUE (DOLLARS ONLY)				VALEUR EXEMPTES EXEMPT VALUES	CODE	VALEUR POUR LA TAKE SCOLAIRE VALUE FOR SCHOOL TAX	RESOLUTION NO. CERTIFICAT NO
	NOM ET ADRESSE DU PROPRIETAIRE NAME AND ADDRESS OF OWNER	OCCUPATION ET AND DENOMINATION	MANTENANCE OF SIDEWALKS FEET FRONTAGE	TERRAIN LAND	BATIMENTS ET AUTRES BUILDINGS AND OTHER ITEMS	VALEUR EXEMPT EXEMPT VALUE	VALEUR IMPOSABLE TAXABLE VALUE				
580824 ✓	5851/55 AVE DE L'ESPLANADE ANNIE FOIKENFLIK WID OF ABRAHAM CHOIZNATSKY 213 5851 AVE DE L'ESPLANADE PEARL CHOIZNATSKY 119 FRUICA CHOIZNATSKY 119 HELEN CHOIZNATSKY 109	11 P552	25	2000	19000		21000	11J	21000		
580825 ✓	5857/61 AVE DE L'ESPLANADE YVONNE DANSEBIEAU ERSE S DE S DE J PACIFIQUE JOLY 745 DUNLOP	11 853-1	18.9	1500	7700		9200	11C	9200		
580826 ✓	5863/67 AVE DE L'ESPLANADE YVONNE DANSEBIEAU ERSE S DE S DE J PACIFIQUE JOLY 745 DUNLOP	11 853-2	18.9	1500	7700		9200	11C	9250		
580827 ✓	5869/73 AVE ESPLANADE WILLIAM BERGER 5869 AVE DE L'ESPLANADE	11 853-3 854-1	18.9	1500	7700		9200	11J	9200		
580828 ✓	5875/79 AVE DE L'ESPLANADE DAVID BERGER 5879 AVE DE L'ESPLANADE	11 854-2	18.9	1500	7700		9200	11J	9200		
580829 ✓	5881/85 AVE DE L'ESPLANADE NATHAN ALIAS NATHAN RUSSEDEUTSCHER 5885 AVE DE L'ESPLANADE	11 854-3	18	1450	7750		9200	11J	9200		

VALUATION ROLL OF IMMOVABLE PROPERTIES FOR THE PERIOD COMMENCING MAY 1ST 1959

RUE - STREET

QUARTIER - WARD
COTE ST LOUIS

ARRONDISSEMENT ELECTORAL DISTRICT
30

NO DE COMPTE ACCOUNT NO.	EMPLACEMENT DE L'IMMEUBLE LOCATION OF PROPERTY	CADASTRE - SUBDIVISION	ENTRETIEN DES TROTTOIRS PDS. DE FRONT	VALEUR (DOLLARS SEULEMENT) - VALUE (DOLLARS ONLY)				VOIES MARGES SIDEWALKS	CODE	DENOMINATION	VALEUR POUR LA TAXE SCOLAIRE VALUE FOR SCHOOL TAX	RESOLUTION NO CERTIFICATE NO
	NOM ET ADRESSE DU PROPRIETAIRE NAME AND ADDRESS OF OWNER	OCCUPATION ET ANO DENOMINATION	MAINTENANCE OF SIDEWALKS FEET FRONTAGE	TERRAIN LAND	BATIMENTS ET AUTRES ITEM BUILDINGS AND OTHER ITEMS	VALEUR EXEMPT EXEMPT VALUE	VALEUR IMPOSABLE TAXABLE VALUE					
560830 ✓	5837/95 AVE DE L'ESPLANADE RUBIN AGENSKY 4529 PARK AVE	11 854-4 855-1	32	2850	114 50		14000	110		14000		
560831 ✓	5897/9905 AVE DE L'ESPLANADE CHARLES BELZILE ST EUSTACHE CD DEUX MONTAGNES P. Q.	11 P855	25	2000	96 00		11500	110		11500		
560832 ✓	5907/09 AVE ESPLANADE BEATRICE SALTHAZARD ERSE S DE B DE HERMAS MARTIN 738 MC EACHRAN	11 P856	25	2000	39 00		5900	110		5900		
560833 ✓ <small>Vote Roll Supp. Sec Supp. Roll 1950</small>	5913/23 AVE DE L'ESPLANADE ADRESSE ABOLUE AVE DE LECTOR GASTHE 1418 1215 VAN STONE AVE 5135 BOURRET APP 16	11 P856 P857	313	2450	118 50		14300	110	LI	14300	Ord 62 (26-11-59)	

VALUATION ROLL OF IMMOVABLE PROPERTIES FOR THE PERIOD COMMENCING MAY 1ST, 1959

RUE - STREET

QUARTIER - WARD
COTE ST LOUIS

ARRONDISSEMENT ELECTORAL DISTRICT
3

NO DE COMPTE ACCOUNT NO.	EMPLACEMENT DE L'IMMEUBLE LOCATION OF PROPERTY		CADASTRE - SUBDIVISION		ENTRETIEN DES TROTTOIRS POS. DE FRONT		VALEUR (DOLLARS SEULEMENT) - VALUE (DOLLARS ONLY)				RESOLUTION NO CERTIFICATE NO	
	NOM ET ADRESSE DU PROPRIETAIRE NAME AND ADDRESS OF OWNER		OCCUPATION ET AND DENOMINATION		MAINTENANCE OF SIDEWALKS FEET FRONTAGE		TERRAIN LAND	BATIMENTS ET AUTRES ITEM BUILDINGS AND OTHER ITEMS	VALEUR EXEMPT EXEMPT VALUE	VALEUR IMPOSABLE TAXABLE VALUE		VALEUR POUR LA TAXE SCOLAIRE VALUE FOR SCHOOL TAX
560836 ✓	5949/59 AVE DE L'ESPLANADE PETER ROSEN 5400 BULLE OULIE GENTRE 1/37 AUBREY AVE ST AVE DE HECTOR GRENE 1/10 2843 VAN HURNE AVE 5451 TRANS ISLAND		11	P858		313	2450	11850		14300	11J	14300
560837 ✓	5961/63 AVE DE L'ESPLANADE RACHEL DUHAMEL EDSE C FN B DE EMILIE LACROIX 1/2 PROP CUMBERLAND R R 2 ONTARIO EDWARD ALVAREZ 1/2 PROP / MINOR /		11	P859	C	25	2000	3300		5300	11C	5300
560838 ✓	5967/77 AVE DE L'ESPLANADE HYMAN LEVITT 26 GUENMARE ROAD HAMBSTEAD		11	P859	U	25	2000	10900		12900	11J	12900
560839 ✓	5979/89 AVE DE L'ESPLANADE WILLIAM WALTER BEATTIE JOHN DONALD MAC PARLAN BENNY BEATTIE JEAN JESSIE ISABELLA BEATTIE WIFE OF WILLIAM RAYMOND & GERTRAM JAMES ROBERT BEATTIE CHAMSLY CANTON P & C/O REDWATH BEATIES LTD 2007 UNION		11	P860	P	25	2000	10900		12900	11F	12900
560840 ✓ <small>Voir Role Supp See Supp. Roll</small> 1960	5991/95 AVE DE L'ESPLANADE MORRIS ZEMELMAN 5995 AVE DE L'ESPLANADE		11	P860	L	25	2000	7700		9700	11J	9700

VALUATION ROLL OF IMMOVABLE PROPERTIES FOR THE PERIOD COMMENCING MAY 1ST 1959

RUE - STREET

QUARTIER - WARD
COTE ST LOUIS

ARRONDISSEMENT ELECTORAL DISTRICT
37

NO. DE COMPTE ACCOUNT NO.	EMPLACEMENT DE L'IMMEUBLE LOCATION OF PROPERTY	CADASTRE - SUBDIVISION	ENTRETIEN DES TROYTOIRS POS. DE FRONT	VALEUR (DOLLARS SEULEMENT) - VALUE (DOLLARS ONLY)				MARGES TROTTOIRS SIDEWALKS	CODE	VALEUR POUR LA TAXE SCOLAIRE VALUE FOR SCHOOL TAX	RESOLUTION NO CERTIFICAT NO CERTIFICATE
	NOM ET ADRESSE DU PROPRIETAIRE NAME AND ADDRESS OF OWNER	OCCUPATION ET AND DENOMINATION	MAINTENANCE OF SIDEWALKS FEET FRONTAGE	TERRAIN LAND	BATIMENTS ET AUTRES ITEM BUILDINGS AND OTHER ITEMS	VALEUR EXEMPT EXEMPT VALUE	VALEUR IMPORABLE TAXABLE VALUE				
560841	CAD 117-850 5997/8001 AVE DE L'ESPLANADE INSTITUT DES CLERCS PAROISSIAUX DU CATECHISTES DE ST VIATEUR 1145 ST VIATEUR OUEST.	A E 37 11 P861	C 25	2000	7900		9900	110	9900		
560842	6003/07 AVE DE L'ESPLANADE INSTITUT DES CLERCS PAROISSIAUX DU CATECHISTES DE ST VIATEUR 1145 ST VIATEUR OUEST	11 P861	C 25	2000	7900		9900	110	9900		
560843	6009/13 AVE DE L'ESPLANADE RENE JODDIN VARENNES P. 3.	11 P862	C 25	2000	7400		9400	110	9400		
560840	6015/17 AVE DE L'ESPLANADE STEFAN MAX 6017 ESPLANADE	11 P862	C 125	1000	3400		4400	110	4400		
560841	6019/21 AVE DE L'ESPLANADE HOLLAND GIGUERE NOELLE ANGE BELLETIER SON EPSE S DE S 3360 CLARK.	11 P862	C 125	1000	3200		4200	110	4200		

VALUATION ROLL OF IMMOVABLE PROPERTIES FOR THE PERIOD COMMENCING MAY 1ST 1959

RUE - STREET

QUARTIER - WARD
COTE ST LOUIS

ARRONDISSEMENT ELECTORAL DISTRICT
37

NO DE COMPTE ACCOUNT NO.	EMPLACEMENT DE L'IMMEUBLE LOCATION OF PROPERTY	CADASTRE - SUBDIVISION	ENTRETIEN DES TROTTOIRS POS. DE FRONT	VALEUR (DOLLARS SEULEMENT) - VALUE (DOLLARS ONLY)				MARGES VERTES SIDEWALKS	CODE	VALEUR POUR LA TAXE SCOLAIRE VALUE FOR SCHOOL TAX	RESOLUTION NO CERTIFICAT NO
	NOM ET ADRESSE DU PROPRIETAIRE NAME AND ADDRESS OF OWNER	OCCUPATION ET AND DENOMINATION	MANTENANCE OF SIDEWALKS FEET FRONTAGE	TERRAIN LAND	BATIMENTS ET AUTRES ITEM BUILDINGS AND OTHER ITEMS	VALEUR EXEMPT EXEMPT VALUE	VALEUR IMPOSABLE TAXABLE VALUE				
560845 ✓	60237/33 AVE DE L'ESPLANADE EVELYN POPLIGER WIFE S AS TO P OF LEONARD SNARCH 6521 PARK AVE	11 P853 P853	L 50	3950	9350		13300	11U	13300		
560846 ✓	6035/39 AVE DE L'ESPLANADE JULES ANDRE OUTRAS 6039 AVE DE L'ESPLANADE	11 P854	C 25	2000	8000		10000	11C	10000		
560847 ✓	6041/45 AVE DE L'ESPLANADE JEROME HOGUE CHARLES HOGUE JEAN MARIE HOGUE CHRISTIAN HOGUE LUCIENNE HOGUE MARGUERITE HOGUE GABRIELLE HOGUE THERESE HOGUE JEANNE HOGUE C/O EDUARD HOGUE STE ANNE DES REAINES P 2	11 864	C 25	2000	3000		10000	11C	10000		
560848 ✓	6047/49 AVE DE L'ESPLANADE ESTHER MOLLY WILCHESKI WIFE S AS TO P OF JOSEPH STUPP 6049 ESPLANADE	11 P865	L 25	2000	3900		5900	11U	5900		

VALUATION ROLL OF IMMOVABLE PROPERTIES FOR THE PERIOD COMMENCING MAY 1ST 1959

RUE - STREET

QUARTIER - WARD
COTE ST LOUIS

ARRONDISSEMENT ELECTORAL DISTRICT
37

NO DE COMPTE ACCOUNT NO.	EMPLACEMENT DE L'IMMEUBLE LOCATION OF PROPERTY	CADASTRE - SUBDIVISION	ENTRETIEN DES TROTTOIRS PDS. DE FRONT	VALEUR (DOLLARS SEULEMENT) - VALUE (DOLLARS ONLY)				PROFONDEUR SIDEWALK	CODE	DENOMINATION	VALEUR POUR LA TAXE SCOLAIRE VALUE FOR SCHOOL TAX	RESOLUTION NO CERTIFICATE NO
	NOM ET ADRESSE DU PROPRIETAIRE NAME AND ADDRESS OF OWNER	OCCUPATION ET AND DENOMINATION	MANTENANCE OF SIDEWALKS FEET FRONTAGE	TERRAIN LAND	BATIMENTS ET AUTRES BUILDINGS AND OTHER ITEMS	VALEUR EXEMPT EXEMPT VALUE	VALEUR IMPOSABLE TAXABLE VALUE					
550849	6053757 AVE DE L'ESPLANADE	11 P865		25	2000	92 00		11200	11J	11200		
	HYMAN SLOAN 9780 7859 STIRNAN IDA FELDMAN WID OF DAVID SLOAN 6713 6053 AVE DE L'ESPLANADE FANNY SLOAN WIFE OF SAM SHENKER 9760 6057 AVE DE L'ESPLANADE JOHN SLOAN 9000 7739 AVE QUERBES LOUIS SLOAN 9260 6053 AVE DE L'ESPLANADE	UPHOLSTERER CUTTER CUTTER CHOPPER										
560850	6059789 AVE DE L'ESPLANADE	11 866-1 866-2 867-1 867-2		100	8000	221 00		40100	11J	40100		
	MOSES RUBENSTEIN LEATHER MERCHANT 4543 MARGIL AVE											
560851	6091797 AVE DE L'ESPLANADE	11 P868		25	2000	63 00		8300	11C	8300		
	MADELEINE VAGGIONE EPSE DE LOLES A BERNARD MARCHAND TAILLEUR 5553 DE BULLION											
560852	609978135 AVE DE L'ESPLANADE	11 P868		25	2000	59 00		7900	11C	7900		
	ADRIEN DUBE BERTHEVILLE 60 BERTHIER QUE	INSPECTEUR AVICOLE										
560853	6137711 AVE DE L'ESPLANADE	11 P869		25	2000	50 00		7000	11C	7000		
	MARIE ANNE MALENFANT 6111 AVE DE L'ESPLANADE											

VALUATION ROLL OF IMMOVABLE PROPERTIES FOR THE PERIOD COMMENCING MAY 1ST 1959

RUE - STREET

QUARTIER - WARD
COTE ST LOUIS

ARRONDISSEMENT ELECTORAL DISTRICT
37

NO DE COMPTE ACCOUNT NO.	EMPLACEMENT DE L'IMMEUBLE LOCATION OF PROPERTY	CADASTRE - SUBDIVISION	ENTRETIEN DES TROTTOIRS PDS. DE FRONT	VALEUR (DOLLARS SEULEMENT) - VALUE (DOLLARS ONLY)				MARGES IMBRI- CATIONS SIDEWALKS	CODE	VALEUR POUR LA TAKE SCOLAIRE VALUE FOR SCHOOL TAX	RESOLUTION NO. CERTIFICAT NO
	NOM ET ADRESSE DU PROPRIETAIRE NAME AND ADDRESS OF OWNER	OCCUPATION ET AND DENOMINATION	MAINTENANCE OF SIDEWALKS FEET FRONTAGE	TERRAIN LAND	BATIMENTS ET AUTRES ITEM BUILDINGS AND OTHER ITEMS	VALEUR EXEMPTEE EXEMPT VALUE	VALEUR IMPOSABLE TAXABLE VALUE				
560854	6113/17 AVE DE L'ESPLANADE NAPOLEON COUSINEAU 5695 ST URBAIN	11 P859 CARAGISTE	C 25	2000	5000		7000	110	7000		
560855	6119/35 AVE DE L'ESPLANADE <i>Mme Casgrain</i> <i>1324 St Viateur E.</i> 2055 R DECARIE 2873 EST BELVUS BRUN	11 P870 P870 Pharmacie RENTIER	C 50	3950	18650 17750		20600 21700	110	21600 21700	20793 (21-40)	
560856	6139/47 AVE DE L'ESPLANADE MARIA JOSEPHINE JOANNA VANDEN BYNDE WIFE S AS TO R OF LOUIS JOSEPH RAYMOND PEPIN VENDEUR 525 QUEBEC	11 P871 VENDUEUR	C 25	2000	12100		14100	110	14100		
560857	6149/50 AVE DE L'ESPLANADE MARIA JOSEPHINE JOANNA VANDEN BYNDE WIFE S AS TO R OF LOUIS JOSEPH RAYMOND PEPIN VENDEUR 525 QUEBEC VAN HORNE AVE CLERMONT	11 P871 VENDUEUR	C 25	2000	12100		14100	110	14100		

VALUATION ROLL OF IMMOVABLE PROPERTIES FOR THE PERIOD COMMENCING MAY 1ST 1959

RUE - STREET

QUARTIER - WARD
COTE ST LOUIS

ARRONDISSEMENT ÉLECTORAL DISTRICT

NO DE COMPTE ACCOUNT NO.	EMPLACEMENT DE L'IMMEUBLE LOCATION OF PROPERTY	CADASTRE - SUBDIVISION		ENTRETIEN DES TROTTOIRS PDS. DE FRONT	VALEUR (DOLLARS SEULEMENT) - VALUE (DOLLARS ONLY)				VALEUR POUR LA TAXE SCOLAIRE VALUE FOR SCHOOL TAX	RÉSOLUTION NO CERTIFICAT NO
	NOM ET ADRESSE DU PROPRIÉTAIRE NAME AND ADDRESS OF OWNER	OCCUPATION ET AND DÉNOMINATION	MANTENANCE OF SIDEWALKS FEET FRONTAGE	TERRAIN LAND	BÂTIMENTS ET AUTRES BÂTIMENTS AND OTHER ITEMS	VALEUR EXEMPTÉ EXEMPT VALUE	VALEUR IMPOSABLE TAXABLE VALUE	CODE		
550856 ✓	ST URBAIN RUELLE 115/120 AVE CLERMONT	A 2 3 11 566-4 DE LA 565-4	25	2300	7500		9900	11U	9900	
560859 ✓	122/126 AVE CLERMONT ZOLTAN ADLER MORIS STRULOVITCH 121 CLERMONT	11 566-5 DE LA 565-5	25	2300	7500		9900	11U	9900	
560860 ✓	128/132 AVE CLERMONT FANNY RYBACK WIFE S AS TO P OF NATHAN ABRAHAM DUREMAN 132 AVE CLERMONT	11 566-6 DE LA 565-6	25	2350	6550		9000	11U	9000	
560861 ✓	134/136 AVE CLERMONT SAM LESSOR RAHEL EICHHOLTZ HIS WIFE 136 AVE CLERMONT AVE DE L'ESPÉRANSE	11 566-7 DE LA 565-7	257	2450	7850		10300	11U	10300	

VALUATION ROLL OF IMMOVABLE PROPERTIES FOR THE PERIOD COMMENCING MAY 1ST 1959

RUE - STREET

QUARTIER - WARD
COTE ST LOUIS

ARRONDISSEMENT ELECTORAL DISTRICT

NO DE COMPTE ACCOUNT NO.	EMPLACEMENT DE L'IMMEUBLE LOCATION OF PROPERTY	CADASTRE - SUBDIVISION	ENTRETIEN DES TROTTOIRS POS. DE FRONT.	VALEUR (DOLLARS SEULEMENT) - VALUE (DOLLARS ONLY)				MONTRE-VALEUR TROTTOIRS SIDEWALKS	CODE	DENOMINATION	VALEUR POUR LA TAXE SCOLAIRE VALUE FOR SCHOOL TAX	RESOLUTION NO. CERTIFICAT CERTIFICATE
	NOM ET ADRESSE DU PROPRIETAIRE NAME AND ADDRESS OF OWNER	OCCUPATION ET AND DENOMINATION	MAINTENANCE OF SIDEWALKS FEET FRONTAGE	TERRAIN LAND	BATIMENTS ET AUTRES ITEM BUILDINGS AND OTHER ITEMS	VALEUR EXEMPT EXEMPT VALUE	VALEUR IMPOSABLE TAXABLE VALUE					
	TRAVERS 227 AVE DE L'ESPLANADE	A E 9										
560862	135/139 AVE CLERMONT	11 568-7 569-7	25	1950	7350	0	9300	11J		9300		
	ANTONIO LUPONIO 139 CLERMONT	FORGERON										
560863	129/35 AVE CLERMONT	11 568-6 569-6	25	1950	6750	0	3700	11J		3700		
	MARY RABINOVITCH WIFE S AS TO P OF HYMAN FLECHAMER 4966 DECARIE	DRY CLEANING SPOTTER										
560864	123/127 AVE CLERMONT	11 568-5 569-5	25	1950	6750	0	3700	11J		3700		
	ESTHER FISHMAN WIFE S AS TO P OF STEVE BERNARD 3753 NORTHMOUNT AVE	MERCHANT										
560865	127/21 AVE CLERMONT	11 568-4 569-4	25	1950	6750	0	3700	11J		3700		
	CLARA MILLER WID. OF EILLIX BRENHUSE 1/2 PROP 1/2 USOPTRE 4632 BOUCHETTE											
	ST URSAIN HAVERLY											

VALUATION ROLL OF IMMOVABLE PROPERTIES FOR THE PERIOD COMMENCING MAY 1ST 1959

RUE - STREET

QUARTIER - WARD
COTE ST LOUIS

ARRONDISSEMENT ÉLECTORAL DISTRICT
37

NO DE COMPTE ACCOUNT NO.	EMPLACEMENT DE L'IMMEUBLE LOCATION OF PROPERTY	CADASTRE - SUBDIVISION	ENTRETIEN DES TROTTOIRS POS. DE FRONT	VALEUR (DOLLARS SEULEMENT) - VALUE (DOLLARS ONLY)				VALEUR POUR LA TAXE SCOLAIRE VALUE FOR SCHOOL TAX	RÉSOLUTION NO CERTIFICATE NO
	NOM ET ADRESSE DU PROPRIÉTAIRE NAME AND ADDRESS OF OWNER	OCCUPATION ET DÉNOMINATION AND DENOMINATION	MAINTENANCE OF SIDEWALKS FEET FRONTAGE	TERRAIN LAND	BÂTIMENTS ET AUTRES ÎMMEUBLES BUILDINGS AND OTHER IMMOB.	VALEUR EXEMPTÉ EXEMPT VALUE	VALEUR IMPOSABLE TAXABLE VALUE		
560865 ✓	VAN HORNE AVE 6142/38 WAVERLY 150/164 VAN HORNE AVE	A E 37 E1 846							
	MARIE HELENA BERTHE BOUCHER EPSE DE NAPOLEON ADRIEN JEANNOT DIT LACHAPELLE 3510 CH STE CATHERINE APP 9 A/S MME N A JEANNOT 3550 CH STE CATHERINE APT 4	C	119	3,450	140 50		17500	11C	17300
560867 ✓	6132 WAVERLY CRANSTON SHAW SR 6132 WAVERLY	11 P845 CHAUFFEUR	25	2000	1800 2300		3800 4300	11C	4300 (let 26(2-11-61) du 1-9-61)
60868 ✓	6126 WAVERLY EMERY LOYER 6126 WAVERLY	11 845-1 MENUISIER	25	2000	3500		5500	11C	5500
60869 ✓	6122/20 WAVERLY ROGER LECOYER 6120 WAVERLY	11 P844 MECANICIEN	25	2000	3500		7300	11C	7300
60870 ✓	6115/6114 WAVERLY HELEN SACZYNSKI EDUEN C EN G DE LOUIS YAKIBOCHUK 6114 WAVERLY	11 P844 P845 TAILLEUR	25.6	2000	4700		6700	11C	6700 (let 21-22-23 (6-6-62))

VALUATION ROLL OF IMMOVABLE PROPERTIES FOR THE PERIOD COMMENCING MAY 1ST 1959

RUE - STREET

QUARTIER - WARD
COTE ST LOUIS

ARRONDISSEMENT ELECTORAL DISTRICT
37

NO DE COMPTE ACCOUNT NO.	EMPLACEMENT DE L'IMMEUBLE LOCATION OF PROPERTY		CADASTRE - SUBDIVISION		ENTRETIEN DES TROTTOIRS POS. DE FRONT MAINTENANCE OF SIDEWALKS FEET FRONTAGE	VALEUR (DOLLARS SEULEMENT) - VALUE (DOLLARS ONLY)				MONTANT DE LA VALEUR EXEMPTEE	CODE	VALEUR FOUR LA TAXE SCOLAIRE VALUE FOR SCHOOL TAX	RESOLUTION NO CERTIFICATE NO
	NUM ET ADRESSE DU PROPRIETAIRE NAME AND ADDRESS OF OWNER	OCCUPATION ET AUX DENOMINATION	TERRAIN LAND	BATIMENTS ET AUTRES ITEX BUILDINGS AND OTHER ITEMS		VALEUR EXEMPTEE EXEMPT VALUE	VALEUR IMPOSABLE TAXABLE VALUE	VALEUR FOUR LA TAXE SCOLAIRE VALUE FOR SCHOOL TAX					
560871 V	5112/06 WAVERLY	11 P843			25	2000	8000		10000	11L	10000		
	SYLVIA BATORFSKY WIFE S AS TO P OF LOUIS CHERNOFSKY 2845 BEDFORD ROAD LILLIAN GOLDBERG WIFE S AS TO P OF SAM SILVERSTONE 5235 AVE GUYER												
560872 V	6104/6094 WAVERLY	11 P843			248	1950	10450		12400	11C	12400		
	DORIS PATRICIA BROWN WIFE S AS TO P OF FREDERICK ANTHONY BARROW 3631 HUTCHISON												
560873 V	6092/88 WAVERLY	11 P842			25	2000	7800		9800	11L	9800		
	SUSANNE SOLOMON WIFE S AS TO P OF ITHAH KAHANE 4000 AVE DE L HOTEL DE VILLE STOCK LIFE KEEPER												
560874 V	6086/82 WAVERLY	11 P842			35	3000	8300		10300	11L	10300		
	JACOB TZIMERINOV MICHAEL SIMMER 6086 WAVERLY												
560875 V	6080/74 WAVERLY	11 P841			25	2000	5700		7700	11L	7700		
	INGE WEDEL WIFE S AS TO P OF FARAG SAMRA 4429 BLVD ST LAURENT MERCHANT												
560876 V	6072/56 WAVERLY	11 P841			25	2000	5700		7700	11L	7700		
	ERNESTINE JUMET 6960 WAVERLY												

Voir Note Supp. 1980
See Supp. Roll

VALUATION ROLL OF IMMOVABLE PROPERTIES FOR THE PERIOD COMMENCING MAY 1ST 1959

RUE - STREET

QUARTIER - WARD
COTE ST LEUVE

ARRONDISSEMENT ELECTORAL DISTRICT
37

NO DE COMPTE ACCOUNT NO.	EMPLACEMENT DE L'IMMEUBLE LOCATION OF PROPERTY	CADASTRE - SUBDIVISION	ENTRETIEN DES TROTTOIRS POS. DE FRONT	VALEUR (DOLLARS SEULEMENT) - VALUE (DOLLARS ONLY)				VOIES VALEUR TROTTOIRS POS. DE FRONT	CODE	DÉSIGNATION	VALEUR POUR LA TAKE SCOLAIRE VALUE FOR SCHOOL TAX	RÉSOLUTION NO CERTIFICATE NO.
	NOM ET ADRESSE DU PROPRIÉTAIRE NAME AND ADDRESS OF OWNER	OCCUPATION ET AND DÉNOMINATION	MANTENANCE OF SIDEWALKS FEET FRONTAGE	TERRAIN LAND	BÂTIMENTS ET AUTRES ITERS BUILDINGS AND OTHER ITEMS	VALEUR EXEMPTÉ EXEMPT VALUE	VALEUR IMPOSABLE TAXABLE VALUE					
560877 V	6032/50 WAVERLY BECKIE AREDROGAY CHALTON WIFE S AS TO P OF SAMUEL KIUNIS 4252 CLARK	11 P840	J	25	2000	4400		6400	11J		6400	
560878 V	6058/48 WAVERLY MAX GORMAN 5397 HUTCHINSON	11 P840	L	25	2000	10400		12400	11J		12400	
560879 V	6046/38 WAVERLY ELIAS INVESTMENT CORP 5381 ST URBAIN	11 P839	N	25	2000	12100		14100	15N		14100	
560880 V	6034/30 WAVERLY COLOMBE SIGRAS EDGE S DE 3 DE LUCIEN CONYANT 654 WISEMAN MONTREAL	11 P839	C	25	2000	5600		7600	11C		7600	
560881 V	6028/28 WAVERLY FLORETTTE CAPIERRE VVE DE ALBERT SIGRAS 453 HICKSON MONTREAL	11 P838	C	25	2000	6000		8000	11C		8000	
560882 V	6020/14 WAVERLY ANNIE BERGLYITCH WIFE S AS TO P OF SAM SACHS 90 DULUTH WEST SAM ANDER 5212 BRADFORD AVE	11 P838	L	25	2000	6900		8900	11J		8900	

VALUATION ROLL OF IMMOVABLE PROPERTIES FOR THE PERIOD COMMENCING MAY 1ST 1959

RUE - STREET

QUARTIER - WARD
COTE ST LOUIS

ARRONDISSEMENT ELECTORAL DISTRICT
37

NO. DE COMPTE ACCOUNT NO.	EMPLACEMENT DE L'IMMEUBLE LOCATION OF PROPERTY	CADASTRE - SUBDIVISION	ENTRETIEN DES TROTTOIRS POS. DE FRONT	VALEUR (DOLLARS SEULEMENT) - VALUE (DOLLARS ONLY)				VALEUR IMPOSABLE SCHOOL TAX	CODE	DENOMINATION	RESOLUTION NO CERTIFICATE NO
	NOM ET ADRESSE DU PROPRIETAIRE NAME AND ADDRESS OF OWNER	OCCUPATION ET DENOMINATION	MAINTENANCE OF SIDEWALKS FEET FRONTAGE	TERRAIN LAND	BATIMENTS ET AUTRES BÂTIMENTS AND OTHER ITEMS	VALEUR EXEMPTÉ EXEMPT VALUE	VALEUR IMPOSABLE TAXABLE VALUE				
560883	6012/03 WAVERLY JACOB CHENCINER CAN TRUST ATT FRANK BERRY 2432 KENT	11 P837	25	2000	6200		6200	1.50			
560884	6006/5000 WAVERLY ANNIE BERCOVITCH WIFE S AS TO P OF SAM SACHS 90 DULUTH, QUEBEC	11 P837	25	2000	6900		6900	1.10			
560885	5995/94 WAVERLY JACOB KATZ 1/2 PROP 5994 WAVERLY CELIA KATZ 1/2 PROP WIFE S AS TO P OF MOSES MAROKOVITCH 5996 WAVERLY	11 P836	25	2000	3300		5300	1.10			
560886	5990/88 WAVERLY MARIA WOLF WID OF ANTON KIRSCHNER 5988 WAVERLY LOUIS HERZMAN 5990 WAVERLY	11 P836	25	2000	3700		5700	1.10			
560887	5984/62 WAVERLY SARAH AIZER WIFE S AS TO P OF PHILIP FIXMAN 1/2 5982 WAVERLY MORRIS FIXMAN 1/3 5984 WAVERLY	11 P835	25	2000	3700		5700	1.10			
560888	5976/74 WAVERLY GUY FULTON 5976 WAVERLY CAD. 11 P 534	11 P835 EMP. CIVIL A 13 38	25	2000	4800		6800	1.10			

VALUATION ROLL OF IMMOVABLE PROPERTIES FOR THE PERIOD COMMENCING MAY 1ST 1959

RUE--STREET

QUARTIER--WARD
COTE ST LOUIS

ARRONDISSEMENT ELECTORAL DISTRICT
38

NO DE COMPTE ACCOUNT NO.	EMPLACEMENT DE L'IMMEUBLE LOCATION OF PROPERTY	CADASTRE - SUBDIVISION		ENTRETIEN DES TROTTOIRS POS. DE FRONT	VALEUR (DOLLARS SEULEMENT) -- VALUE (DOLLARS ONLY)				VALEUR POUR LA TAXE SCOLAIRE VALUE FOR SCHOOL TAX	RÉSOLUTION NO CERTIFICATE NO
	OCUPATION ET DÉNOMINATION AND DENOMINATION	MANTENANCE OF SIDEWALKS FEET FRONTAGE	TERRAIN LAND	BÂTIMENTS ET AUTRES ITEX BUILDINGS AND OTHER ITEMS	VALEUR EXEMPTÉ EXEMPT VALUE	VALEUR IMPOSABLE TAXABLE VALUE	PROFITS VALEUR PROFIT VALUE	CODE		
550889 V	5974/70 WAVERLY SUCC EMMANUEL FILION CORDELIA TOUCHETTE VVE DE EMMANUEL FILION 5970 WAVERLY	11 P834 USUFTR	C	25	2000	10700		12700	110	12700
550890 V	5958/62 WAVERLY MARQUERITE CARRIER EDSE S DE B DE JACQUES RIVARD 2470 GEORGE V	11 P834 DECEDE	C	25	2000	6500		8500	110	8500
550891 V <small>Voir Roll Supp. 1960 See Supp. Roll</small>	5960/54 WAVERLY BERNADETTE BLANCHE MEUNIER EDSE C FN 3 DE EMILE OUMET 5960 WAVERLY	11 P833 DECEDE	C	25	2000	6500		8500	110	8500
550892 V	5952/36 WAVERLY ELISABETHA GORA WID OF THEODORE ADVORYSH 5946 WAVERLY	11 P833 P832 DECEDE	C	50	3950	24350		28500	110	28500
550893 V <small>Voir Roll Supp. 1960 See Supp. Roll</small>	5934/24 WAVERLY SARA HERCOVITCH WIFE S AS TO S OF BENNY LERMAN 4309 ST URBAIN	11 P832 P832 P831 CAP MAKER	C	33.2	2650	19850		22500	110	22500
550894	5922/18 WAVERLY DORA BELKIN WIDOW OF HARRY KATZ 5922 WAVERLY	11 P831 TAILOR	C	16.1	1350	8250		9600	110	9600

VALUATION ROLL OF IMMOVABLE PROPERTIES FOR THE PERIOD COMMENCING MAY 1ST 1959

RUE-STREET

QUARTIER-WARD
COTE ST LOUIS

ARRONDISSEMENT ELECTORAL DISTRICT
38

NO DE COMPTE ACCOUNT NO.	EMPLACEMENT DE L'IMMEUBLE LOCATION OF PROPERTY	CADASTRE - SUBDIVISION		ENTRETIEN DES TROTTOIRS PDS. DE FRONT	VALEUR (DOLLARS SEULEMENT) - VALUE (DOLLARS ONLY)				VALEUR POUR LA TAXE SCOLAIRE VALUE FOR SCHOOL TAX	RÉSOLUTION NO CERTIFICATE NO.
	NOM ET ADRESSE DU PROPRIÉTAIRE NAME AND ADDRESS OF OWNER	OCCUPATION ET AND DÉNOMINATION		MAINTENANCE OF SIDEWALKS FEET FRONTAGE	TERRAIN LAND	BÂTIMENTS ET AUTRES ITERS BUILDINGS AND OTHER ITEMS	VALEUR EXEMPTÉ EXEMPT VALUE	VALEUR IMPOSABLE TAXABLE VALUE		
560895 V	5914/12 WAVERLY ALFRED ANTOINE GÉVAIS 5912 WAVERLY	11 P831	C	25	2000	41 00		6100	110	6100
560896 V	5910/5930 WAVERLY ABRAHAM BLAVOUSKI 5532 ROBINSON AVE COTE ST LUC	11 P830	C	25	2000	107 00		12700	110	12700
560897 V	5896 WAVERLY GEORGE VICKERS 5896 WAVERLY	11 P830	D	25	2000	29 00		4900	110	4900
560898 V	5890/92 WAVERLY LUCIEN FILION 5890 WAVERLY	11 829	C	25	2000	55 00		7500	110	7500
560899 V	5886/86 WAVERLY FREDERICK READ 5886 WAVERLY	11 P829	C	25	2000	47 00		6700	110	6700
560900 V	5880 WAVERLY MICHAEL A SHORE 5880 WAVERLY	11 P828	C	25	2000	27 00		4700	110	4700
560901 V	5874/76 WAVERLY JOSEPH MOLNAR 5876 WAVERLY	11 P828	C	25	2000	73 00		9300	110	9300
560902 V	5870 WAVERLY ROBERT LAVERGNIERE 5870 WAVERLY	11 P827	C	20	1600	24 00		4000	110	4000

VALUATION ROLL OF IMMOVABLE PROPERTIES FOR THE PERIOD COMMENCING MAY 1ST 1950

RUE - STREET

QUARTIER - WARD

ARRONDISSEMENT ÉLECTORAL DISTRICT

COTE ST LOUIS

36

NO DE COMPTE ACCOUNT NO.	EMPLACEMENT DE L'IMMEUBLE LOCATION OF PROPERTY	CADASTRE - SUBDIVISION	ENTRETIEN DES TROTTOIRS PDS. DE FRONT	VALEUR (DOLLARS SEULEMENT) - VALUE (DOLLARS ONLY)				VALEUR IMMOBILISÉE PROPERTIES ASSESSMENT	CODE	VALEUR POUR LA TAKE SCOLAIRE VALUE FOR SCHOL TAX	RÉSOLUTION NO CERTIFICAT NO
	NOM ET ADRESSE DU PROPRIÉTAIRE NAME AND ADDRESS OF OWNER	OCCUPATION ET AND DÉNOMINATION	MAINTENANCE OF SIDEWALKS FEET FRONTAGE	TERRAIN LAND	BÂTIMENTS ET AUTRES ITEM BUILDINGS AND OTHER ITEMS	VALEUR EXEMPTÉ EXEMPT VALUE	VALEUR IMPOSABLE TAXABLE VALUE				
560903 ✓ Voir Rele Supp. See Supp. Roll 1960	5838768 WAVERLY ANNETTE CHAPLEAU RDSE S DE B DE REAL FORGET 3368 MONKLAND	11 P827	C 30	3300	105 00		13800	11C	13800		
560904 ✓ Voir Rele Supp. See Supp. Roll 1960	5845756 WAVERLY CELISCA DAGENAIS VVE DE RAOUL LEONARD 8554 DROLET	11 P826 P825	C 50	3950	144 50		18400	11C	18400		
562265 ✓	5840742 WAVERLY MARIE LOUISE JULY RDSE S DE B DE LOISEL TAILLERER 5348 WAVERLY	11 P825	C 25	2000	56 00		5600	11C	5600		
562267 ✓	5835 WAVERLY MARIE ROSE JULY 5836 WAVERLY	11 P825	C 25	2000	50 00		5000	11C	5000		
560905 ✓ Voir Rele Supp. See Supp. Roll 1960	5832734 WAVERLY EUGENE VICTOR GEMERL 19179 JAGOB <i>Ida Hébert veuve de Georges Albani Forest</i>	11 P824	C 25	2000	38 00		5800	11C	5800		
560907 ✓ Voir Rele Supp. See Supp. Roll 1960	5823730 WAVERLY EUGENE VICTOR GEMERL 19179 JAGOB <i>Ida Hébert veuve de Georges Albani Forest</i>	11 P824	C 25	2000	38 00		5800	11C	5800		

VALUATION ROLL OF IMMOVABLE PROPERTIES FOR THE PERIOD COMMENCING MAY 1ST 1959

RUE - STREET

QUARTIER - WARD
COTE ST LOUIS

ARRONDISSEMENT ÉLECTORAL DISTRICT
38

NO DE COMPTE ACCOUNT NO.	EMPLACEMENT DE L'IMMEUBLE LOCATION OF PROPERTY		CADASTRE - SUBDIVISION		ENTRETIEN DES TROTTOIRS PDS. DE FRONT	VALEUR (DOLLARS SEULEMENT) - VALUE (DOLLARS ONLY)				VALEUR POUR LA TAXE SCOLAIRE VALUE FOR SCHOOL TAX	RÉSOLUTION NO. CERTIFICAT NO.	
	NOM ET ADRESSE DU PROPRIÉTAIRE NAME AND ADDRESS OF OWNER		OCCUPATION ET AND DENOMINATION			MANTENANCE OF SIDEWALKS FEET. FRONTAGE	TERRAIN LAND	BÂTIMENTS ET AUTRES BÂTIMENTS BUILDINGS AND OTHER ITEMS	VALEUR EXEMPTÉ EXEMPT VALUE			VALEUR IMPOSABLE TAXABLE VALUE
560908 V	5804 WAVERLY		11	P823								
	ERNESTINE TETREAU VVE DE JOSEPH ARTHUR SYLVESTRE 1/2 USUFR. 1/2 PROP 281 BEAUBIEN EST				C	317	2500	21300		23800	11C	23800
560909 V	5802 WAVERLY		11	P823 P822								
	ERNESTINE TETREAU VVE DE JOSEPH ARTHUR SYLVESTRE 1/2 USUFR. 1/2 PROP 281 BEAUBIEN EST				C	31	2450	21350		23800	11C	23800
562124 V	5800 WAVERLY 151/153 BERNARD		11	P822								
	VALEUR A 151 BERNARD											
	BERNARD			A B 35								
562103 V	5754/56 WAVERLY 150/162 BERNARD		11	P800								
	VALEUR A 162/150 BERNARD											
560910 V	5755/60 WAVERLY		11	P799								
	ANNETTE MAISONNEUVE EUSE DE CORIS LEONARD 6715 AVE CHRISTOPHE COLOMB				C	25	2200	3500		10700	11C	10700
560911 V	5750/54 WAVERLY		11	P799								
	EMILIA MAISONNEUVE VVE DE ROSAIRE LAMOTHE 6545 AVE DES BELGES				C	25	2200	7300		9500	11C	9500

VALUATION ROLL OF IMMOVABLE PROPERTIES FOR THE PERIOD COMMENCING MAY 1ST 1959

RUE - STREET

QUARTIER - WARD
COTE ST LOUIS

ARRONDISSEMENT ELECTORAL DISTRICT
25

NO DE COMPTE ACCOUNT NO.	EMPLACEMENT DE L'IMMEUBLE LOCATION OF PROPERTY	CADASTRE - SUBDIVISION	ENTRETIEN DES TROTTOIRS POS. DE FRONT	VALEUR (DOLLARS SEULEMENT) - VALUE (DOLLARS ONLY)				VOIES TROTTOIRS SIDEWALKS	CODE	VALEUR POUR LA TAXE SCOLAIRE VALUE FOR SCHOOL TAX	RESOLUTION NO CERTIFICATE NO
	NOM ET ADRESSE DU PROPRIETAIRE NAME AND ADDRESS OF OWNER	OCCUPATION ET DENOMINATION	MANTENANCE OF SIDEWALKS FEET FRONTAGE	TERRAIN LAND	BATIMENTS ET AUTRES BUILDGINGS AND OTHER ITEMS	VALEUR EXEMPT EXEMPT VALUE	VALEUR IMPOSABLE TAXABLE VALUE				
550912 ✓	5744/43 WAVERLY ALPHONSE BELLETIER 5748 WAVERLY	11 P798 EMP C P R	C 25	2200	7400		9600	11C	9600		
550913 ✓	5738/43 WAVERLY AVE SIMONE BELLETIER EDBE S DE S DE EMILE PAGUIN ILE BIZARD CD JACQUES CARTIER MARCEL BELLETIER 5740 WAVERLY ROLANDE BELLETIER 5743 WAVERLY GEORGES ALPHONSE BELLETIER 5746 WAVERLY	11 P798 CULTIVATEUR EMP C P R	C 25	2200	7400		9600	11C	9600		
560914 ✓	5732/36 WAVERLY SUCCESSION ABEL BERGERON JOHN KENDEL 1497 BEAUDRY LOSEPH CHARLES JEAN	11 P797 COMPTABLE EX TEST MEDICIER EX TEST	C 25	2200	7300		9500	11C	9500		
560915 ✓	5726/33 WAVERLY JOHN P PERKINS 4311 OLD ORCHARD JAMES PERKINS 4310 OLD ORCHARD APT 10 ALEX DEMAKUS 4690 CHABOT	11 P797 MERCHANT MERCHANT RESTAURATEUR	N 25	2200	7200		9400	11N	9400		
560916 ✓	5720/28 WAVERLY HENRY NOLAN DEARLOVE 5720 WAVERLY	11 P796 MILK DEALER	C 25	2200	4500		6700	11C	6700		
560917 ✓	5714/18 WAVERLY HARRY ZIGER 5714 WAVERLY	11 P796 OPERATOR	C 25	2200	7000		9200	11C	9200		

VALUATION ROLL OF IMMOVABLE PROPERTIES FOR THE PERIOD COMMENCING MAY 1ST 1959

RUE STREET

QUARTIER - WARD
COTE ST LOUIS 7

ARRONDISSEMENT ELECTORAL DISTRICT
25

NO DE COMPTE ACCOUNT NO.	EMPLACEMENT DE L'IMMEUBLE LOCATION OF PROPERTY	CADASTRE - SUBDIVISION	ENTRETIEN DES TROTTOIRS PDS. DE FRONT	VALEUR (DOLLARS SEULEMENT) - VALUE (DOLLARS ONLY)				MISE EN PROPRIÉTÉ SÉPARÉE	CODE	VALEUR POUR LA TAXE SCOLAIRE VALUE FOR SCHOOL TAX	RÉSOLUTION NO CERTIFICAT NO
	NOM ET ADRESSE DU PROPRIÉTAIRE NAME AND ADDRESS OF OWNER	OCCUPATION ET AND DÉNOMINATION	MANTENANCE OF SIDEWALKS FRONT FRONTAGE	TERRAIN LAND	BÂTIMENTS ET AUTRES BÂTIMENTS AND OTHER ITEMS	VALEUR EXEMPTÉ EXEMPT VALUE	VALEUR IMPOSABLE TAXABLE VALUE				
560918 ✓ Votr. Role Supp. 1960 See Supp. Roll	5728/12 WAVERLY MADELEINE PROVENCER EUSEBIE DE RENE TRUDEL 5712 WAVERLY APT 2	11 P793 C	25	2200	8100		10300	11C	10300		
560919 ✓	5702/04 WAVERLY ANN JOSEPH WIFE S AS TO R OF ARON KATZ 5702 WAVERLY	11 P793 L	25	2200	8000		10200	11J	10200		
560920 ✓ Votr. Role Supp. 1960 See Supp. Roll	5696/98 WAVERLY JACOB FINKELSTEIN 5572 CLARK	11 P794 L	25	2200	6900		9100	11J	9100		
560921 ✓ Votr. Role Supp. 1960 See Supp. Roll	5692/94 WAVERLY JOSEPH DESJARDINS 5858 JEANNE MANOE	11 P794 C	25	2200	6900		9100	11C	9100		
560922 ✓ Votr. Role Supp. 1960 See Supp. Roll	5686/88 WAVERLY LA MAISON MODERNE LIMITEE	11 P793 Z	25	2200	6800		9000	15N	9000		
560923 ✓	5680/82 WAVERLY HARRY WRONSKY 5682 WAVERLY	11 P793 L	25	2200	6400		8600	11J	8600		
560924 ✓	5674/78 WAVERLY MAX STEINMAN FREDA ROSENBERG HIS WIFE S AS TO R 5676 WAVERLY	11 P792 L	206	1800	6700		8500	11C	8500		

VALUATION ROLL OF IMMOVABLE PROPERTIES FOR THE PERIOD COMMENCING MAY 1ST 1959

RUE - STREET

QUARTIER - WARD
COTE ST LOUIS

ARRONDISSEMENT ÉLECTORAL DISTRICT
25

NO DE COMPTE ACCOUNT NO.	EMPLACEMENT DE L'IMMEUBLE LOCATION OF PROPERTY	CADASTRE - SUBDIVISION	ENTRETIEN DES TROTTOIRS POS. DE FRONT	VALEUR (DOLLARS SEULEMENT) - VALUE (DOLLARS ONLY)				VOIES PROFONDEUR SIDEWALKS	CODE	DÉSIGNATION	VALEUR POUR LA TAXE SCOLAIRE VALUE FOR SCHOOL TAX	RÉSOLUTION NO CERTIFICATE NO
	NOM ET ADRESSE DU PROPRIÉTAIRE NAME AND ADDRESS OF OWNER	OCCUPATION ET AND DÉSIGNATION	MAINTENANCE OF SIDEWALKS FRONT FRONTAGE	TERRAIN LAND	BÂTIMENTS ET AUTRES ITEM BUILDINGS AND OTHER ITEMS	VALEUR EXEMPTÉ EXEMPT VALUE	VALEUR IMPOSABLE TAXABLE VALUE					
560925 ✓	5656772 WAVERLY PHILIP AOTE YETTA ZAMJOHNICK WID OF MOTEL GREENHOLTE 5533 AVE COLONIALE	11 P792		206	1800	6700		3500	11J		3500	
560926 ✓	5652754 WAVERLY THOMAS CLARKE 5554 WAVERLY	11 P791		25	2200	4200		6400	11C		6400	
560927 ✓ <small>Your Role From See Supp. Roll 1960</small>	5658760 WAVERLY GEORG THIESS 5558 WAVERLY	11 P791		25	2200	4200		6400	11F		6400	
	CADASTRE 11 P790	A E 26										
560928 ✓	5652754 WAVERLY ANNIE BURNS WID OF ROBERT LAVIGNE 5634 WAVERLY	11 P790		25	2200	4300		6500	11C		6500	
560929 ✓ <small>Your Role From See Supp. Roll 1961</small>	5645748 WAVERLY MICHAEL ULYCZNY 5645 WAVERLY	11 P790		25	2200	4900		7100	11C		7100	
560930 ✓ <small>Your Role From See Supp. Roll 1961</small>	5642744 WAVERLY MARGARET ALLEN FALLE WID OF EDWARD CHARLES SREAR 1/2 PROP 1/2 USUFRUIT 5642 WAVERLY	11 P789		25	2200	4400		6600	11J		6600	
560931 ✓	5635740 WAVERLY MARCEL RACHCOT 5585 GARNIER	11 P789		25	2200	5900		8100	11C		8100	

VALUATION ROLL OF IMMOVABLE PROPERTIES FOR THE PERIOD COMMENCING MAY 1ST 1959

RUE - STREET

QUARTIER - WARD

ARRONDISSEMENT ELECTORAL - DISTRICT

COTE ST LOUIS

6

NO DE COMPTE ACCOUNT NO.	EMPLACEMENT DE L'IMMEUBLE LOCATION OF PROPERTY	CADASTRE - SUBDIVISION		ENTRETIEN DES TROTTOIRS PAYS DE FRONT	VALEUR (DOLLARS SEULEMENT) - VALUE (DOLLARS ONLY)			VOIES PROTUBER- SILLES WALKS	CODE	VALEUR POUR LA FAIXE SCOLAIRE VALUE FOR SCHOOL TAX	RESOLUTION NO CERTIFICAT NO
	NOM ET ADRESSE DU PROPRIETAIRE NAME AND ADDRESS OF OWNER	OCCUPATION ET AND DENOMINATION	MANTENANCE OF SIDWALKS FEET FRONTAGE	TERRAIN LAND	BATIMENTS ET AUTRES ITEM BUILDINGS AND OTHER ITEMS	VALEUR EXEMPTÉ EXEMPT VALUE	VALEUR IMPOSABLE TAXABLE VALUE				
560932 ✓	5630/34 WAVERLY	11 P788	J	25	2200	110 00	13200	110	13200		
	JAN ERSTEIN WIFE S AS TO R OF CHARLES J SMOLKIN 5634 WAVERLY ANNIE ERSTEIN WIFE S AS TO R OF MORRIS BETH 5632 WAVERLY	INS AGENT COMMERCIAL TRAVELLER									
560933 ✓	5624/28 WAVERLY	11 P788	J	25	2200	109 00	13100	110	13100		
	MALKA COHEN WIFE S AS TO R OF SZULIM KLUZA 3941 CARLTON	TAILOR									
560934 ✓	5620/22 WAVERLY	11 P787	C	25	2200	60 00	8200	110	8200		
	JEROME LABA 4421 ST URBAIN	AIDE									
560935 ✓	5614/16 WAVERLY	11 P787	J	25	2200	73 00	9500	110	9500		
	MOSES CARBUZ 4717 CARLTON	BUTCHER									
560936 ✓	5608/10 WAVERLY	11 P786	C	25	2200	53 00	7500	110	7500		
	GILLES COUSINEAU 5608 WAVERLY	GERANT									
560937 ✓	5602/06 WAVERLY	11 786-2	J	158	1450	70 50	8500	110	8500		
	ROSE PERZON WIFE S OF S DE ERNEST WOLK 4369 AVE DE L'ESPERANCE	MARCHAND									

Vote Roll 1960
See Supp. Roll 1960
Vote Roll 1961
See Supp. Roll 1961

VALUATION ROLL OF IMMOVABLE PROPERTIES FOR THE PERIOD COMMENCING MAY 1ST 1959

RUE - STREET

QUARTIER - WARD
COTE ST LOUIS

ARRONDISSEMENT ELECTORAL DISTRICT
26

NO. DE COMPTE ACCOUNT NO.	EMPLACEMENT DE L'IMMEUBLE LOCATION OF PROPERTY	CADASTRE - SUBDIVISION		ENTRETIEN DES TROTTOIRS PDS. DE FRONT	VALEUR (DOLLARS SEULEMENT) - VALUE (DOLLARS ONLY)				PROFES VALUS FACTORIES SIDEWALKS	CODE	DE-NOMINATION	VALEUR POUR LA TAXE SCOLAIRE VALUE FOR SCHOOL TAX	RESOLUTION NO CERTIFICATE NO
	NOM ET ADRESSE DU PROPRIETAIRE NAME AND ADDRESS OF OWNER	OCCUPATION ET AND DENOMINATION	MANTENANCE OF SIDEWALKS FEET FRONTAGE	TERRAIN LAND	BATIMENTS ET AUTRES ITEM BUILDINGS AND OTHER ITEMS	VALRUR EXEMPT EXEMPT VALUE	VALEUR IMPOSABLE TAXABLE VALUE						
560938 ✓	5598/5600 WAVERLY JOSEPH ALBERT GEOFFRION 55 BOISSEAU ART. 2	1.1 786-1 785-1	C	168	1450	6850		8300	11C		8300		
560939 ✓	5590/94 WAVERLY MAURICE BEAULIEU 5857 BLVD GOUIN OUEST RAYMOND BEAULIEU 2755 BLVD GOUIN OUEST	1.1 786-2	C	168	1450	6850		8300	11C		8300		
560940 ✓	5584/88 WAVERLY MARIAN FIGURNIAK 7030 GRANT AVE FRENCHBNEK SWIAT 79 VILLENEUVE EST CZEADAW KUBECZEK 4894 HUTCHISON AVE	1.1 D785	C	25	2200	7000		9200	11C		9200		
560941 ✓	5578/83 WAVERLY ISAAC STOLLAR 5578 WAVERLY	1.1 D784	U	25	2200	10200		12400	11J		12400		
560942 ✓	5572/76 WAVERLY ISAAC STOLLAR 5576 WAVERLY	1.1 D784	U	25	2200	11100		13300	11J		13300		
560943 ✓	5568/70 WAVERLY LYMAN FLEISHER 5570 WAVERLY	1.1 D783	U	236	2050	6350		7400	11J		7400		

VALUATION ROLL OF IMMOVABLE PROPERTIES FOR THE PERIOD COMMENCING MAY 1ST 1959

RUE - STREET

QUARTIER - WARD
COTE ST LOUIS

ARRONDISSEMENT ÉLECTORAL - DISTRICT
25

NO DE COMPTE ACCOUNT NO.	EMPLACEMENT DE L'IMMEUBLE LOCATION OF PROPERTY		CADASTRE - SUBDIVISION		ENTRETIEN DES TROTTOIRS POS. DE FRONT MAINTENANCE OF SIDEWALKS FEET FRONTAGE	VALEUR (DOLLARS SEULEMENT) - VALUE (DOLLARS ONLY)		VALEUR EXEMPTÉ EXEMPT VALUE	VALEUR IMPOSABLE TAXABLE VALUE	INDICÉ NUMÉRIQUE NUMERICAL INDEX	CODE	DÉSIGNATION	VALEUR POUR LA TAXE SCOLAIRE VALUE FOR SCHOOL TAX	RÉSOLUTION NO CERTIFICATE NO
	NOM ET ADRESSE DU PROPRIÉTAIRE NAME AND ADDRESS OF OWNER	OCCUPATION ET AND DÉNOMINATION	TERRAIN LAND	BÂTIMENTS ET AUTRES ITEM BUILDINGS AND OTHER ITEMS										
550944 Yr Role Supp. See Supp. Roll 1960	5552/54 WAVERLY	11 P783	23.6	2050	57.50	7800	11						7300	
	REVD ABRAHAM SOLOMON ZUCKERMAN 239 MURRAY OTTAWA ONTARIO RENÉE SCHWARTZ WIFE S AS TO P OF MORRIS BEN ZUCKERMAN 74 BAGG AVE	MERCHANT												
550945 Yr Role Supp. See Supp. Roll 1960	5555/56 WAVERLY	11 P783 P782	25	2200	34.00	10600	11						10500	
	HARRY FEIGELSTOCK 5555 WAVERLY	RABBI												
552085	5550/52 WAVERLY 151/157 ST VIATEUR	11 P782												
	VALEUR A 151 ST VIATEUR ST VIATEUR	A E 16												
550946	5466/70 WAVERLY	11 P782	25	2200	72.00	9400	11						9400	
	EVELYN MURPHY SYDNEY MURPHY 5466 WAVERLY	SECRETARY CLERK												
550947	5450/64 WAVERLY	11 P782 752	25	2200	84.00	10600	11						10600	
	SAMUEL ZAKLDS 2385 CHEMIN COYER	SALESMAN												
550948	5454/58 WAVERLY	11 P781	25	2200	82.00	10400	11						10400	
	GERTRUDE GILBERT WIFE S AS TO P OF ESSIE BLANT 5456 WAVERLY	OPERATOR												

VALUATION ROLL OF IMMOVABLE PROPERTIES FOR THE PERIOD COMMENCING MAY 1ST 1959

RUE STREET

QUARTIER - WARD
COTE ST LOUIS

ARRONDISSEMENT ELECTORAL DISTRICT
15

NO DE COMPTE ACCOUNT NO.	EMPLACEMENT DE L'IMMEUBLE LOCATION OF PROPERTY	CADASTRE - SUBDIVISION	ENTRETIEN DES TROTTOIRS PDS. DE FRONT	VALEUR (DOLLARS SEULEMENT) -- VALUE (DOLLARS ONLY)				VOIES TROTTOIRS SIDEWALKS	CODE	REPARTITION	VALEUR POUR LA TAXE SCOLAIRE VALUE FOR SCHOOL TAX	RESOLUTION NO CERTIFICAT NO CERTIFICATE
	NOM ET ADRESSE DU PROPRIETAIRE NAME AND ADDRESS OF OWNER	OCCUPATION ET AND DENOMINATION	MAINTENANCE OF SIDEWALKS FEET FRONTAGE	TERRAIN LAND	BATIMENTS ET AUTRES ITEM BUILDINGS AND OTHER ITEMS	VALEUR EXEMPT EXEMPT VALUE	VALEUR IMPOSABLE TAXABLE VALUE					
560949 ✓	5435752 WAVERLY	11 751-2 751-1 750-2 750-1	J 50	4400	29500		34000	11J		34000		
	MIRIAM KEIMANN WIFE S AS TO P OF HARRY RUSK 5327 SNOWDON	MERCHANT										
560950 ✓	5430734 WAVERLY	11 P730	J 25	2200	8200		10400	11J		10400		
	GERTIE SHERMAN WID OF ISAAC RAM 102 5431 JEANNE MANCE SAM /SOLLIER/ RAM 176 5432 WAVERLY SARAH RAM WIFE OF SAM ZILMAN 106 MISSEIN RAM WIFE OF SAM PINSKY 106	MERCHANT										
560951 ✓	5424726 WAVERLY	11 P749	J 25	2200	6600		8800	11J		8800		
	LOUIS SHATZ 5422 WAVERLY	RETIRED										
560952 ✓	5420722 WAVERLY	11 P749	J 35	2200	7000		9200	11J		9200		
	BENJAMIN TRIPP MALEA UNTZIG, his wife SAM RUSK CHAUDRI TRIPP his wife G AS TO P 5424 JEANNE MANCE	JANITOR REVEREND										
560953 ✓	5414715 WAVERLY	11 P748	J 25	2200	6400 5500		8600 8700	11J		8600 8700	Oct 24 (or 12-59) 18-12-59 p.m.	
	10A GOLDMAN WIFE S AS TO P OF PHILIP HILF 2147 NOEL VILLE ST LAURENT	DEALER										

Voter Role Supp. 1960
see Supp. Roll

VALUATION ROLL OF IMMOVABLE PROPERTIES FOR THE PERIOD COMMENCING MAY 1ST 1959

RUE - STREET

QUARTIER - WARD
COTE ST LOUIS

ARRONDISSEMENT ELECTORAL DISTRICT
15

NO DE COMPTE ACCOUNT NO	EMPLACEMENT DE L'IMMEUBLE LOCATION OF PROPERTY	CADASTRE - SUBDIVISION	ENTRETIEN DES TROTTOIRS POS. DE FRONT	VALEUR (DOLLARS SEULEMENT) - VALUE (DOLLARS ONLY)				MUTUALITE DES PROPRIETAIRES DE LA VILLE	CODE	VALEUR POUR LA TAXE SCOLAIRE VALUE FOR SCHOOL TAX	RESOLUTION NO CERTIFICATE NO
	NOM ET ADRESSE DU PROPRIETAIRE NAME AND ADDRESS OF OWNER	OCCUPATION ET AND DENOMINATION	MAINTENANCE OF SIDEWALKS FEET FRONTAGE	TERRAIN LAND	BATIMENTS ET AUTRES ITEM BUILDINGS AND OTHER ITEMS	VALEUR EXEMPT EXEMPT VALUE	VALEUR IMPOSABLE TAXABLE VALUE				
560954 ✓	5406/12 WAVERLY DORA ASTROMOVITCH WIFE S AS TO P OF ABRAHAM LUBLINSKY 1/2 PROP. 5412 WAVERLY JOSEPH PACKER 1/2 PROP	11 P743	J	25	2200	9100		21300	11J	11300	
560955 ✓	5402/06 WAVERLY GERMAINE CASTONGUAY WIFE S AS TO P OF ARTHUR TAMBURINI 5370 PLACE DE LERY	11 P747	C	25	2200	5700		8900	11C	8900	
560956 ✓	5395/5400 WAVERLY GERMAINE CASTONGUAY WIFE S AS TO P OF ARTHUR TAMBURINI 5370 PLACE DE LERY	11 P747	C	25	2200	6900		9100	11C	9100	
560957 ✓ Vote Prop. Susp. See Supp. Roll 1960	5390/94 WAVERLY ARMAND ROUILLETIER 175 LIONEL ROUILLETIER 105 AGATHIE ROUILLETIER 1X5 BEATHE ROUILLETIER EDSE S DE B DE A MONSIEUR LAURENTIA ROUILLETIER X 5 EDSE S DE B DE U D BERNARD 175 5430 HUTCHISON	11 P746	C	25	2200	3000		10200	11C	10200	
560958 ✓ Vote Prop. Susp. See Supp. Roll 1960	5384/56 WAVERLY ARMAND ROUILLETIER LIONEL ROUILLETIER AGATHIE ROUILLETIER BEATHE ROUILLETIER EDSE S DE B DE A MONSIEUR LAURENTIA ROUILLETIER EDSE S DE B DE U D BERNARD 5430 HUTCHISON	11 P746	C	25	2200	5700		3900	11C	3900	

VALUATION ROLL OF IMMOVABLE PROPERTIES FOR THE PERIOD COMMENCING MAY 1ST 1959

RUE - STREET

QUARTIER - WARD
COTE ST LOUIS

ARRONDISSEMENT ELECTORAL DISTRICT
16

NO DE COMPTE ACCOUNT NO.	EMPLACEMENT DE L'IMMEUBLE LOCATION OF PROPERTY	CADASTRE - SUBDIVISION		ENTRETIEN DES TROTTOIRS POS. DE FRONT	VALEUR (DOLLARS SEULEMENT) - VALUE (DOLLARS ONLY)			VOIES VALEURS TROTTOIRS SIDEWALKS	CODE	VALEUR POUR LA TAXE SCOLAIRE VALUE FOR SCHOOL TAX	RÉSOLUTION NO. CERTIFICAT NO.
	NOM ET ADRESSE DU PROPRIÉTAIRE NAME AND ADDRESS OF OWNER	OCCUPATION ET DÉNOMINATION	MANTENANCE OF SIDEWALKS FEET FRONTAGE		TERRAIN LAND	BÂTIMENTS ET AUTRES ITEM BUILDINGS AND OTHER ITEMS	VALEUR EXEMPTÉ EXEMPT VALUE				
550959	5378/82 WAVERLY SARAH WINIKOFF WIDOW OF SAM LANCET 6078 HUTCHISON	11 P743	J	25	2200	75 00	9700	11J	9700		
550960	5372/76 WAVERLY DAVID ZUKERMAN 3982 DE BULLION	11 P743	J	35	2200	76 00	9800	11J	9800		
550961	5355/68 WAVERLY MARY ELLIN 5358 WAVERLY CLARA ELLIN WIFE S AS TO P OF CHAIM MOJSZE SZPILBERG 5356 WAVERLY	11 P744	J	25	2200	66 00	8800	11J	8800		
550962	5362 WAVERLY MARGARET VERONICA STACEY WID OF PAUL HANSON 5362 WAVERLY	11 P744	P	20	1750	48 50	6600	11P	6600		
550963	5358 WAVERLY DAVID KATZ 5358 WAVERLY	11 P744 P743	L	20	1750	48 50	6600	11L	6600		
550964	5354 WAVERLY SAMUEL COVSHOFF 5354 WAVERLY	11 P743	J	20	1750	51 50	6900	11J	6900		

VALUATION ROLL OF IMMOVABLE PROPERTIES FOR THE PERIOD COMMENCING MAY 1ST 1959

RUE - STREET

QUARTIER - WARD
COTE ST LOUIS

ARRONDISSEMENT ELECTORAL DISTRICT
16

NO DE COMPTE ACCOUNT NO.	EMPLACEMENT DE L'IMMEUBLE LOCATION OF PROPERTY	CADASTRE - SUBDIVISION	ENTRETIEN DES TROTOIRS PDS. DE FRONT	VALEUR (DOLLARS SEULEMENT) - VALUE (DOLLARS ONLY)				VOIES MISES EN MARCHÉ	CODE	VALEUR POUR LA TAXE SCOLAIRE VALUE FOR SCHOOL TAX	RÉSOLUTION NO CERTIFICATE NO
	NOM ET ADRESSE DU PROPRIÉTAIRE NAME AND ADDRESS OF OWNER	OCCUPATION ET AND DÉSIGNATION	MAINTENANCE OF SIDEWALKS FEET FRONTAGE	TERRAIN LAND	BÂTIMENTS ET AUTRES ITEMS BUILDINGS AND OTHER ITEMS	VALEUR EXEMPTÉ EXEMPT VALUE	VALEUR IMPOSABLE TAXABLE VALUE				
560965	5350/52 WAVERLY RACHEL PORTNOY WID OF HYMAN SAMIT 5330 WAVERLY	11 P743 P742	J 20	1750	4950	6700	11J	5700			
560966	5348 WAVERLY THEODORE DARNASS 1/8 5348 WAVERLY WIFE S AS TO P OF MOR STEINBERG 1/8 REBA DARNASS WIFE S AS TO P OF IRVING MORTON 1/8 ETIENNE DARNASS WIFE S AS TO P OF LOE KATZ 1/8 SIDVA DARNASS WIFE S AS TO P OF JOSEPH ADROTTIVE 1/8 FRUMA ADROTTIVE WIFE S AS TO P OF RUDY ADROTTIVE 1/8 BERYL DARNASS WIFE S AS TO P OF SAMUEL GOLD 1/8 MOLLY DARNASS WIFE S AS TO P OF MORRIS WISEMAN 1/8	11 P742 MERCHANT MERCHANT ACCOUNTANT MERCHANT MERCHANT	J 20	1750	4150	5900	11J	5900			
560967	5340/44 WAVERLY LOUIS GOLOSSTEIN 5344 WAVERLY	11 P742	J 25	2200	9300	11500	11J	11500			
560968	5334/38 WAVERLY CAROLINE ZLOTNICK WID OF SAUL RUBINSKI 5338 WAVERLY	11 P741	J 25	2200	9400	11600	11J	11600			

Val. Roll Supp. 1960
see Supp. Roll

VALUATION ROLL OF IMMOVABLE PROPERTIES FOR THE PERIOD COMMENCING MAY 1ST 1959

RUE - STREET

QUARTIER - WARD
COTE ST LOUIS

ARRONDISSEMENT ELECTORAL DISTRICT
15

NO DE COMPTE ACCOUNT NO.	EMPLACEMENT DE L'IMMEUBLE LOCATION OF PROPERTY	CADASTRE - SUBDIVISION	ENTRETIEN DES TROTTOIRS PDS. DE FRONT	VALEUR (DOLLARS SEULEMENT) - VALUE (DOLLARS ONLY)				POSTES VALEUR DOLLARS CENTAVALS	CODE	RESOLUTION NO CERTIFICAT NO CERTIFICATE
	NOM ET ADRESSE DU PROPRIETAIRE NAME AND ADDRESS OF OWNER	OCCUPATION ET AND DENOMINATION	MAINTENANCE OF SIDEWALKS FEET FRONTAGE	TERRAIN LAND	BATIMENTS ET AUTRES BUILDINGS AND OTHER ITEMS	VALEUR EXEMPT EXEMPT VALUE	VALEUR IMPOSABLE TAXABLE VALUE			
560969 ✓	5330/32 WAVERLY ANITA BRUMAN WIFE S AS TO P OF DAVE HERSHKOVITCH 5332 WAVERLY AVE GROLL	11 P741	J 25	2350	5950		8300	11J	8300	
560970 ✓	5324 WAVERLY GOODMAN ARJUNSON 5324 WAVERLY	11 P740	J 186	1700	8000		9700	11J	9700	
560971 ✓	5320 WAVERLY JOHN BOYNE 2/8 PROP BROKER MARY RUTH BOYNE 3/8 PROP ALICE VERONICA BOYNE 3/8 PROP 5320 WAVERLY	11 P740	C 186	1650	3550		5200	11C	5200	
560972 ✓ Voir Note Supp. 1960 See Supp. Roll	5316 WAVERLY FRANCES PATRICIA DAVIS WIFE S AS TO P OF FRANK A BICKERDIKE 263 TRENTON AVE	11 P739	J 216	1900	4300		6200	11J	6200	
560973 ✓	5312 WAVERLY RACHEL BLANT WIFE S AS TO P OF ELIEZEB AKIVA KAPLANSKY 4090 PLAMONDON	11 P739	J 215	1900	5600		7500	11J	7500	

VALUATION ROLL OF IMMOVABLE PROPERTIES FOR THE PERIOD COMMENCING MAY 1ST 1959

RUE - STREET

QUARTIER - WARD
COTE ST LOUIS

ARRONDISSEMENT ÉLECTORAL DISTRICT
13

NO DE COMPTE ACCOUNT NO.	EMPLACEMENT DE L'IMMEUBLE LOCATION OF PROPERTY	CADASTRE - SUBDIVISION		ENTRETIEN DES TROTTOIRS PDS. DE FRONT	VALEUR (DOLLARS SEULEMENT) - VALUE (DOLLARS ONLY)				VOIES PUBLIQUES SEWERAGE SPECIAL	CODE	VALEUR POUR LA TAXE SCOLAIRE VALUE FOR SCHOOL TAX	RÉSOLUTION NO CERTIFICAT NO
	NOM ET ADRESSE DU PROPRIÉTAIRE NAME AND ADDRESS OF OWNER	OCCUPATION ET DÉNOMINATION	MANTENANCE OF SIDEWALKS FEET FRONTAGE	TERRAIN LAND	BÂTIMENTS ET AUTRES ITEX BUILDINGS AND OTHER ITEMS	VALEUR EXEMPTÉ EXEMPT. VALUE	VALEUR IMPOSABLE TAXABLE VALUE					
560974 ✓	5308 WAVERLY	11 P739 P738	J	215	1900	6500	6500	11J		8500		
	HARRY YUCK 5308 WAVERLY	TAILOR										
560975 ✓	5304 WAVERLY	11 P738	C	215	1900	4800	6200	11C		6200		
	DAVID TAYLOR HUGHES 5304 WAVERLY	CONTRACTOR										
560976 ✓	5300 WAVERLY	11 P736 P737	J	215	1900	4300	6200	11J		6200		
	GOLDIE BLUMENFELD WID OF LEO LOUIS ROSENBERG 5300 WAVERLY											
560977 ✓	5296 WAVERLY	11 P737	C	215	1900	4900	6800	11C		6800		
	OLYMPIA PATRIDJ 2852 S DE S DE JEAN BAPTISTE ZUCCHI 5296 WAVERLY	OPERATEUR										
560978 ✓	5292 WAVERLY	11 P737	N	215	1900	4200	6100	11N		6100		
	IRENE MAXIMOWITCH WIFE S AS TO P OF GEORGES ANISSIMOFF 5292 WAVERLY <i>c/y Joseph Zawacki 5292 Waverly</i>	ENGINEER										
560979 ✓	5286/88 WAVERLY	11 P736	J	35	2200	8100	10300	11J		10300		
	LILLY SCHLEIFER WID OF FRED RICHMAN 5288 AVE DE L HOTEL DE VILLE											

VALUATION ROLL OF IMMOVABLE PROPERTIES FOR THE PERIOD COMMENCING MAY 1ST 1959

RUE STREET

QUARTIER - WARD
COTE ST LOUIS

ARRONDISSEMENT ELECTORAL DISTRICT
10

NO DE COMPTE ACCOUNT NO.	EMPLACEMENT DE L'IMMEUBLE LOCATION OF PROPERTY	CADASTRE - SUBDIVISION	ENTREE DES TROTOIRS PDS. DE FRONT	VALEUR (DOLLARS SEULEMENT) - VALUE (DOLLARS ONLY)				TROTTOIRS SIDEWALKS	CODE	VALEUR POUR LA TAXE SCOLAIRE VALUE FOR SCHOOL TAX	RESOLUTION NO CERTIFICAT CERTIFICATE NO
	NOM ET ADRESSE DU PROPRIETAIRE NAME AND ADDRESS OF OWNER	OCCUPATION ET AND DENOMINATION	MAINTENANCE OF SIDEWALKS FEET FRONTAGE	TERRAIN LAND	BATIMENTS ET AUTRES BUILDINGS AND OTHER ITEMS	VALEUR EXEMPT EXEMPT VALUE	VALEUR IMPOSABLE TAXABLE VALUE				
560980 ✓ 1961	5282734 WAVERLY PAUL LEVESQUE 5282 WAVERLY	11 P736	J 25	2200	76 00		9800	110	9800		
560981 ✓	5276778 WAVERLY EDITH COHEN WIFE S AS TO B OF WILLIAM BRUMAN 5278 WAVERLY	11 P735	J 25	2200	65 00		8700	110	8700		
560982 ✓ 1961	5270772 WAVERLY MIRIAM WAHLER WIFE S AS TO B OF HERMAN SCHRECK 5270 WAVERLY	11 P735	J 25	2200	67 00		8900	110	8900		
560983 ✓	5264 WAVERLY JOSEPH DANKNER 5264 WAVERLY	11 P734	J 25	2200	52 00		7400	110	7400		
560984 ✓ 1960	5238760 WAVERLY JACK KARACHINSKY 5238 WAVERLY	11 P734	J 25	2200	62 00		8400	110	8400		
560985 ✓	5254756 WAVERLY REBECCA CURVITCH WID. OF LOUIS CURVITCH 5254 WAVERLY	11 P733	J 25	2200	67 00		8900	110	8900		
560986 ✓ 1960	5248 WAVERLY	11 P733	J 25	2200	40 00		6200	110	6200		
560987 ✓ 1957	5248 WAVERLY HARVEY ENTERPRISES INC. 1111 BUREAU BLVD SUITE C										

560986

J

BARUCH CUKIER
CARPENTER

5300 Waverley

ISRAEL PyTOWSKI

MECHANIC

590 BLOOMFIELD APT. 30

VALUATION ROLL OF IMMOVABLE PROPERTIES FOR THE PERIOD COMMENCING MAY 1ST 1959

RUE - STREET

QUARTIER - WARD
COTE ST LOUIS

ARRONDISSEMENT ÉLECTORAL DISTRICT
10

NO. DE COMPTE ACCOUNT NO.	EMPLACEMENT DE L'IMMEUBLE LOCATION OF PROPERTY	CADASTRE - SUBDIVISION	ENTRETIEN DES TROTTOIRS POS. DE FRONT	VALEUR (DOLLARS SEULEMENT) - VALUE (DOLLARS ONLY)				MUTUALITÉ PROPRIÉTAIRE SUBSTITUÉE	CODE	VALEUR POUR LA TAXE SCOLAIRE VALUE FOR SCHOOL TAX	RÉSOLUTION NO CERTIFICAT CERTIFICATE NO
	NOM ET ADRESSE DU PROPRIÉTAIRE NAME AND ADDRESS OF OWNER	OCCUPATION ET A-D DÉNOMINATION	MAINTENANCE OF SIDEWALKS FEET FRONTAGE	TERRAIN LAND	BÂTIMENTS ET ACCESSOIRES BUILDINGS AND OTHER ITEMS	VALEUR EXEMPTÉ EXEMPT VALUE	VALEUR IMPOSABLE TAXABLE VALUE				
550987 ✓	5244/46 WAVERLY JACOB SCHNEIDERMAN 5244 WAVERLY CHAIM SREBKO 5245 WAVERLY	11 P732 STOCKKEEPER OPERATOR	25	2200	6300		8500	11J	8500		
550988 ✓ <small>Voir Role Supp. par Sect. 1960</small>	5236/40 WAVERLY MARJA BOYMEZ WIFE S AS TO P OF WILLIAM FLAMENBAUM KNOWN AS ISRAEL WOLF FLAMENBAUM 5236 WAVERLY	11 P732 J	25	2200	7100		9300	11J	9300		
550989 ✓ <small>Voir Role Supp. par Sect. 1960</small>	5230/34 WAVERLY EVA GOLDMAN WID OF MORRIS SCHACHTMAN 5232 WAVERLY	11 P731 J	25	2200	7000		9200	11J	9200		
550990 ✓	5225/26 WAVERLY MINA BIRENBERG WIFE S AS TO P OF HERSN JABLONOVICZ 5226 WAVERLY 4841 CITY HALL AVE LUBA BLACHMAN WIFE S AS TO P OF BERND NIEDZWIEDZKI 4038 CITY HALL AVE	11 P731 J OPERATOR TAILOR	25	2200	6100		8300	11J	8300		
568034 ✓	5210 WAVERLY 155 FAIRMOUNT AVE FAIRMOUNT AVE TRAVESSEN FAIRMOUNT AVE	11 730-2 729-2 728-2									

VALUATION ROLL OF IMMOVABLE PROPERTIES FOR THE PERIOD COMMENCING MAY 1ST 1959

RUE - STREET

QUARTIER - WARD

ARRONDISSEMENT ÉLECTORAL - DISTRICT

COTE ST LOUIS

9

NO DE COMPTE ACCOUNT NO.	EMPLACEMENT DE L'IMMEUBLE LOCATION OF PROPERTY	CADASTRE - SUBDIVISION		ENTRETIEN DES TROTTOIRS PDS. DE FRONT	VALEUR (DOLLARS SEULEMENT) - VALUE (DOLLARS ONLY)			POLICE MUNICIPALE	CODE	DÉSIGNATION	VALEUR POUR LA TAXE SCOLAIRE VALUE FOR SCHOOL TAX	RÉSOLUTION NO CERTIFICAT NO
	NOM ET ADRESSE DU PROPRIÉTAIRE NAME AND ADDRESS OF OWNER	OCCUPATION ET DÉNOMINATION	MANTENANCE OF SIDEWALKS FEET, FRONTAGE	TERRAIN LAND	BÂTIMENTS ET AUTRES BÂTIMENTS AND OTHER ITEMS	VALEUR EXEMPTÉ EXEMPT VALUE	VALEUR IMPOSABLE TAXABLE VALUE					
560991	5201 WAVERLY BETH JACOB SCHOOL INC 5201 WAVERLY	11 P602		1126	4400	6900	11300		11E		11300	
560992	5207/09 WAVERLY PIERRE ARTHUR SAUDREAU 5105 9 E AVENUE	11 P602 P603		228	2000	6600	8600		11C		8600	
560993	5211 WAVERLY JOSEF BROOT 5211 WAVERLY	11 P603 P604		227	2000	4300	6300		11J		6300	
560994	5215 WAVERLY FRUM SHKAROFKY 5215 WAVERLY	11 P604		223	2000	6700	8700		11J		8700	
560995	5219 WAVERLY REBECCA APPLE WIFE S AS TO R OF BENJAMIN WALDMAN 5219 WAVERLY	11 P604		227	2000	4300	6300		11J		6300	
560996	5225 WAVERLY SAM BISHAN 4800 AVE PLAMONDON APT 10	11 P605		25	2200	7000	9200		11J		9200	
560997	5229 WAVERLY ESTHER RUBIN WIFE S AS TO R OF ALFRED LESTOCHINSKY 5229 WAVERLY	11 P605		25	2200	7000	9200		11J		9200	

VALUATION ROLL OF IMMOVABLE PROPERTIES FOR THE PERIOD COMMENCING MAY 1ST 1959

RUE - STREET

QUARTIER - WARD

ARRONDISSEMENT ELECTORAL DISTRICT

COTE ST LOUIS

9

NO DE COMPTE ACCOUNT NO.	EMPLACEMENT DE L'IMMEUBLE LOCATION OF PROPERTY	CADASTRE - SUBDIVISION		ENTRETIEN DES TROTTOIRS POS. DE FRONT	VALEUR (DOLLARS SEULEMENT) - VALUE (DOLLARS ONLY)				MUTUALITE PHOTOGRAPHS SIDEWALKS	CODE	DENOMINATION	VALEUR POUR LA TAXE SCOLAIRE VALUE FOR SCHOOL TAX	RESOLUTION NO CERTIFICATE NO
	NOM ET ADRESSE DU PROPRIETAIRE NAME AND ADDRESS OF OWNER	OCCUPATION ET AND DENOMINATION	MAINTENANCE OF SIDEWALKS FEET FRONTAGE	TERRAIN LAND	BATIMENTS ET AUTRES BÂTIMENTS AND OTHER BUILDINGS	VALEUR EXEMPTÉ EXEMPT VALUE	VALEUR IMPOSABLE TAXABLE VALUE						
550995 ✓	5233/31 WAVERLY	11	P606										
	RUTH FARBERSTEIN WIFE OF LOUIS CHANDLER 5231 WAVERLY			J	25	2200	6800				11J	9000	
560999 ✓	5237 WAVERLY	11	P605										
	FRANK SCHWAN 5237 WAVERLY			J	25	2200	6100				11J	8300	
						1217500	4479200	319100				5895300	
						1217500 ✓	4479200 ✓	319100 ✓				5895300 ✓	af.

VALUATION ROLL OF IMMOVABLE PROPERTIES FOR THE PERIOD COMMENCING MAY 1ST 1959

RUE - STREET

QUARTIER - WARD
COTE ST LOUIS

ARRONDISSEMENT ÉLECTORAL DISTRICT
9

NO DE COMPTE ACCOUNT NO.	EMPLACEMENT DE L'IMMEUBLE LOCATION OF PROPERTY	CADASTRE - SUBDIVISION		ENTRETIEN DES TROTTOIRS POS. DE FRONT	VALEUR (DOLLARS SEULEMENT) -- VALUE (DOLLARS ONLY)				VOIES-VIABLES SIDEWALKS	CODE	Valeur pour la Taxe Scolaire Value for School Tax	RÉSOLUTION NO CERTIFICATE NO
	NOM ET ADRESSE DU PROPRIÉTAIRE NAME AND ADDRESS OF OWNER	OCCUPATION ET DÉNOMINATION	MANTENANCE OF SIDEWALKS FEET FRONTAGE	TERRAIN LAND	BÂTIMENTS ET AUTRES BÂTIMENTS AND OTHER ITEMS	VALEUR EXEMPTÉ EXEMPT VALUE	VALEUR IMPOSABLE TAXABLE VALUE					
561000	5241 WAVERLY TILLIE CHELNICK WID OF MORRIS LIPSON 5241 WAVERLY	11 P607	25	2200	3800		2000	11		3000		
561001	5245/43 WAVERLY RACHEL GOLD WIFE S AS TO P OF HARRY REINBLATT 5245 WAVERLY	11 P607 MNFTR	25	2200	6800		9000	11		9000		
561002	5249/47 WAVERLY GEORGE ADELSTEIN RACHEL ROSENFELD HIS WIFE 5249 WAVERLY	11 P608 FUR CUTTER	25	2200	8400		10600	11		10600		
561003	5253 WAVERLY BENNIE MESHMAN 5253 WAVERLY	11 P608 PRESSEUR	25	2200	4700		6900	11		6900		
561004	5257/59 WAVERLY HYMAN BENDER 5257 WAVERLY	11 P609 MNFTR	25	2200	5200		7400	11		7400		
561005	5261/63 WAVERLY NECHENIA ALIAS NAT STOCK 5263 WAVERLY	11 P609 ELECT CONTR	25	2200	5900		8100	11		8100		
561006	5265/69 WAVERLY HERSH STEINBERG 5269 WAVERLY	11 P610 RABBI	25	2200	12500		14700	11		14700		

VALUATION ROLL OF IMMOVABLE PROPERTIES FOR THE PERIOD COMMENCING MAY 1ST 1959

RUE - STREET

QUARTIER - WARD
COTE ST LOUIS

ARRONDISSEMENT ELECTORAL DISTRICT
9

NO DE COMPTE ACCOUNT NO.	EMPLACEMENT DE L'IMMEUBLE LOCATION OF PROPERTY	CADASTRE - SUBDIVISION	ENTREEEN DES TROTTIRS PDS. OF FRONT	VALEUR (DOLLARS SEULEMENT) -- VALUE (DOLLARS ONLY)				VALEUR IMPOSABLE TERRAIN LAND	BÂTIMENTS ET AUTRES BÂTIMENTS AND OTHER ITEMS	VALEUR EXEMPTÉ EXEMPT VALUE	VALEUR IMPOSABLE TAXABLE VALUE	VALEUR POUR LA TAXE SCOLAIRE VALUE FOR SCHOOL TAX	RÉSOLUTION NO CERTIFICATE NO
	NOM ET ADRESSE DU PROPRIÉTAIRE NAME AND ADDRESS OF OWNER	OCCUPATION ET AND DÉNOMINATION	MAINTENANCE OF SIDEWALKS FEET FRONTAGE	TERRAIN LAND	BÂTIMENTS ET AUTRES BÂTIMENTS AND OTHER ITEMS	VALEUR EXEMPTÉ EXEMPT VALUE	VALEUR IMPOSABLE TAXABLE VALUE						
561007	5271/75 WAVERLY ARMIN NAJOVITS 5275 WAVERLY	11 P610	25	2200	3200		10400			110	10400		
561008	5277/79 WAVERLY LENNIE SILVER WIFE S AS TO P OF MAX THAW 5279 WAVERLY	11 P611	25	2200	7500		9700			110	9700		
561009	5281/83 WAVERLY CHAIM BILERMAN 5234 WAVERLY	11 P611	25	2200	5900		8100			110	8100		
561010	5287/91 WAVERLY ROSE GOODLIN WIFE S AS TO P OF HARRY WOODEN 5289 WAVERLY	11 P612	25	2200	8400		10600			110	10600		
561011	5295 WAVERLY FRIEDA ROSNER WIFE S AS TO P OF MENDEL MARKOVITS 5295 WAVERLY	11 P612	25	2200	8800		11000			110	11000		
561012	5297/99 WAVERLY ABRAHAM EDELSTEIN 5299 WAVERLY IRZRY KISZNER 5468 ST URBAIN APT 8	11 P613	25	2200	7400		9600			110	9600		

VALUATION ROLL OF IMMOVABLE PROPERTIES FOR THE PERIOD COMMENCING MAY 1ST 1959

RUE - STREET

QUARTIER - WARD
COTE ST LOUIS

ARRONDISSEMENT ÉLECTORAL DISTRICT
9

NO DE COMPTE ACCOUNT NO.	EMPLACEMENT DE L'IMMEUBLE LOCATION OF PROPERTY	CADASTRE - SUBDIVISION		ENTRETIEN DES TROTTOIRS POS. DE FRONT MAINTENANCE OF SIDEWALKS FEET FRONTAGE	VALEUR (DOLLARS SEULEMENT) - VALUE (DOLLARS ONLY)				VOIES PUBLIQUES TROTTOIRS SIDEWALKS	CODE	DÉTERMINATION	VALEUR POUR LA TAXE SCOLAIRE VALUE FOR SCHOL TAX	RÉSOLUTION NO CERTIFICAT NO
	NOM ET ADRESSE DU PROPRIÉTAIRE NAME AND ADDRESS OF OWNER	OCCUPATION ET DÉNOMINATION	TERRAIN LAND		BÂTIMENTS ET AUTRES ITERS BUILDINGS AND OTHER ITEMS	VALEUR EXEMPTÉ EXEMPT VALUE	VALEUR IMPOSABLE TAXABLE VALUE						
561013	5301 WAVERLY ETHEL BAGELMAN WIFE S AS TO P OF ISAK WAGEN 5301 WAVERLY	11 P613		208	1800	4000		5800	11			5800	
561014	5305 WAVERLY ALBERT DUNCAN HUGH MC MILLAN 5305 WAVERLY	11 P613 P614		208	1800	4100		5900	11	P		5900	
561015	5309 WAVERLY HILDA HARRIET BRADDOCK SCOWCROFT 5309 WAVERLY AVE GROLL	11 P614		208	1950	4050		6000	11	P		6000	
561016	5317 WAVERLY JAMES ROY CARPENTER 5317 WAVERLY	11 P615		25	2350	4550		6900	11	P		6900	
561017	5321 WAVERLY JOHN ALEXANDER HOPE 5321 WAVERLY	11 P615		25	2200	5300		7500	11	P		7500	
561018	5325 WAVERLY MARIA ANGELINA BOUGIE VVE DE HENRY ALEXANDER MC PHEE 5325 WAVERLY	11 616-1		203	1800	3900		5700	11	C		5700	

VALUATION ROLL OF IMMOVABLE PROPERTIES FOR THE PERIOD COMMENCING MAY 1ST 1959

RUE STREEY

QUARTIER - WARD
COTE ST LOUIS

ARRONDISSEMENT ÉLECTORAL DISTRICT
17

NO DE COMPTE ACCOUNT NO.	EMPLACEMENT DE L'IMMEUBLE LOCATION OF PROPERTY	CADASTRE - SUBDIVISION	ENTRETIEN DES TROTTOIRS PDS. DE FRONT	VALEUR (DOLLARS SEULEMENT) - VALUE (DOLLARS ONLY)			PROFONDEUR DES TERRAINS	CODE	DÉNOMINATION	VALEUR FOUR LA TAXE SCOLAIRE VALUE FOR SCHOOL TAX	RÉSOLUTION NO. CERTIFICATE NO.
	NOM ET ADRESSE DU PROPRIÉTAIRE NAME AND ADDRESS OF OWNER	OCCUPATION ET DÉNOMINATION	MANTENANCE OF SIDEWALKS FRONT FRONTAGE	TERRAIN LAND	BÂTIMENTS ET AUTRES BÂTIMENTS AND OTHER BUILDGINGS	VALEUR EXEMPTÉ EXEMPT VALUE					
561019 ✓	5329 WAVERLY RAFFAELE MERCURIO 5329 WAVERLY	11 616-2	C 20	1750	4150	5900	11C		5900		
561020 ✓	5333 WAVERLY SAMUEL SIMON 5333 WAVERLY	11 616-3 617-1	L 20	1750	5450	7200	11J		7200		
561021 ✓	5337 WAVERLY CHARLOTTE EMILY COX WIFE S AS TO R OF JOHN ALBERT MULVANEY 5337 WAVERLY	11 617-2	C 20	1750	4150	5900	11C		5900		
561022 ✓	5341 WAVERLY JEAN KOHN WIFE S AS TO R OF HARVEY L WEIGENSBERG 5462 TRANS ISLAND	11 617-3	J 203	1800	4800	6600	11J		6600		
561023 ✓	5347 WAVERLY EMMA PILON EPSE S DE S DE PAUL EMILE WILSON 5347 WAVERLY	11 P618	C 25	2200	4400	6600	11C		6600		
561024 ✓	5351 WAVERLY LILY GIROUX WID OF HAROLD WADGE 5351 WAVERLY	11 P618	C 25	2200	6000	8200	11C		8200		
561025 ✓	5355/59 WAVERLY RIVE TANNENBAUM VVE DE DAVID MYERSON 5355 WAVERLY	11 P619	L 25	2200	9300	11500	11J		11500		

Voir Règ. Supp. 1060
See Supp. Roll

Voir Règ. Supp. 1060
See Supp. Roll

VALUATION ROLL OF IMMOVABLE PROPERTIES FOR THE PERIOD COMMENCING MAY 1ST 1959

RUE - STREET

QUARTIER - WARD
COTE ST LOUIS

ARRONDISSEMENT ÉLECTORAL DISTRICT
17

NO DE COMPTE ACCOUNT NO	EMPLACEMENT DE L'IMMEUBLE LOCATION OF PROPERTY NOM ET ADRESSE DU PROPRIÉTAIRE NAME AND ADDRESS OF OWNER	CADASTRE - SUBDIVISION OCCUPATION ET AND DÉNOMINATION	ENTRÉE DES TRACTEURS POS. DE FRONT MAINTENANCE OF SIDEWALKS FEET FRONTAGE	VALEUR (DOLLARS SEULEMENT) - VALUE (DOLLARS ONLY)				INDICES SPÉCIAUX SPECIALIZED SUBDIVISIONS	CODE	VARIATION	VALEUR POUR LA TAXE SCOLAIRE VALUE FOR SCHOOL TAX	RÉSOLUTION NO CERTIFICATE NO
				TERRAIN LAND	BÂTIMENTS ET AUTRES BÂTIMENTS AND OTHER BUILDINGS	VALEUR EXEMPTÉ EXEMPT VALUE	VALEUR IMPOSABLE TAXABLE VALUE					
561026	5361/65 WAVERLY ARMAND CARBONNEAU 1285 CARTIER	11 P619 AJUSTEUR	25	2200	7700		9900	11C		9900		
561027	5367/71 WAVERLY DORA ABRAMOVITCH WIFE S AS TO P OF ABRAHAM LUBLINSKI RES 5412 WAVERLY	11 P620 TAILOR	25	2200	7700		9900	11J		9900		
561028	5373/77 WAVERLY LEAH BARON WIFE S AS TO P OF ISIDORE KOGAN 5373 WAVERLY	11 P620 ANTIQUAIRE	25	2200	7400		9500	11C		9500	Res 96-97-98 (25-3-63) du 15-58	
561029	5379/83 WAVERLY GHANA SOMMER WID OF JACOB L COLTON 4867 AVE DE L'ESPLANADE	11 P621	25	2200	7700		9900	11J		9900		
561030	5385/89 WAVERLY GHANA SOMMER WID OF JACOB L COLTON 4867 AVE DE L'ESPLANADE	11 P621	25	2200	7500		9700	11J		9700		
561031	5391/95 WAVERLY WOLF SKULSINGER 4299 ST URBAIN	11 P622 REVO	25	2200	9800		12000	11J		12000		
561032	5397/5401 WAVERLY LOUIS LIFSHITZ 1029 BRATT AVE DUTREMONT	11 P622 GROCIER	25	2200	9800		12000	11J		12000		

VALUATION ROLL OF IMMOVABLE PROPERTIES FOR THE PERIOD COMMENCING MAY 1ST 1959

RUE - STREET

QUARTIER - WARD
COTE ST LOUIS

ARRONDISSEMENT ELECTORAL DISTRICT
17

NO DE COMPTE ACCOUNT NO.	EMPLACEMENT DE L'IMMEUBLE LOCATION OF PROPERTY	CADASTRE - SUBDIVISION	ENTRETIEN DES TROTTOIRS POS. DE FRONT	VALEUR (DOLLARS SEULEMENT) - VALUE (DOLLARS ONLY)				VALEUR POUR LA TAXE SCOLAIRE VALUE FOR SCHOOL TAX	RÉSOLUTION NO CERTIFICAT NO CERTIFICATE
	NOM ET ADRESSE DU PROPRIÉTAIRE NAME AND ADDRESS OF OWNER	OCCUPATION ET AND DÉNOMINATION	MAINTENANCE OF SIDEWALKS FEET FRONTAGE	TERRAIN LAND	BÂTIMENTS ET AUTRES BÂTIMENTS AND OTHER ITEMS	VALEUR EXEMPTÉ EXEMPT VALUE	VALEUR IMPOSABLE TAXABLE VALUE		
561033 ✓	5403/07 WAVERLY LOUIS SHEFF 957 DUNLOP	11 P623	25	2200	7600		9800	11	9800
561034 ✓	5409/13 WAVERLY SARAH BESNER WID OF NATHAN MANDEL 220 BOUL ST JOSEPH OUEST	11 P623	25	2200	7800		10000	11	10000
561035 ✓	5415/19 WAVERLY BESSIE ROSEN 5435 WAVERLY FLORENCE ROSEN WIFE S AS TO P OF HYMAN ROSEN YELLIE ROSEN WIFE S AS TO P OF ISRAEL KLEIN BEATRICE ROSEN WIFE S AS TO P OF AARON HARTMAN LILLY ROSEN WIFE S AS TO P OF JACK LABEL	11 P624	25	2200	8300		10500	11	10500
561036 ✓	5421/25 WAVERLY BESSIE DUBIN WIFE S AS TO P OF MORRIS PINCHUK 5425 WAVERLY	11 P624	25	2200	11300		13500	11	13500
561037 ✓	5427/31 WAVERLY SAM GURSKY 5429 WAVERLY	11 P625	25	2200	17100		19300	11	19300
561038 ✓	5433/37 WAVERLY BENJAMIN ROSEN 5433 WAVERLY	11 P625	25	2200	8900		11100	11	11100

VALUATION ROLL OF IMMOVABLE PROPERTIES FOR THE PERIOD COMMENCING MAY 1ST 1959

RUE - STREET

QUARTIER - WARD
COTE ST LOUISARRONDISSEMENT ELECTORAL DISTRICT
17

NO DE COMPTE ACCOUNT NO.	EMPLACEMENT DE L'IMMEUBLE LOCATION OF PROPERTY	CADASTRE - SUBDIVISION OCCUPATION ET AND DENOMINATION	ENTRETIEN DES TROTTIRS POS. DE FRONT MAINTENANCE OF SIDEWALKS FEET FRONTAGE	VALEUR (DOLLARS SEULEMENT) - VALUE (DOLLARS ONLY)			VALEUR POUR LA TAXE SCOLAIRE VALUE FOR SCHOOL TAX	RÉSOLUTION NO CERTIFICAT NO
	NOM ET ADRESSE DU PROPRIÉTAIRE NAME AND ADDRESS OF OWNER			TERRAIN LAND	BÂTIMENTS ET AUTRES BÂTIMENTS AND OTHER ITEMS	VALEUR EXEMPTÉ EXEMPT VALUE		
561039	5439/43 WAVERLY A KAPLANSKY 5443 WAVERLY	11 P626	25	2200	7900	10100	11	10100
561040	5445/49 WAVERLY DAVID FOX 4647 AVE DE L ESPLANADE	11 P626 PAINTER	25	2200	7300	9500	11	9500
561041	5451/61 WAVERLY 114/124 ST VIATEUR OUEST SAMUEL BAILLEN 2817 BRINTON ROAD 1/7 PROP JACK BAILLEN 1/7 PROP RAY BAILLEN WIFE OF LESLIE ELIAS AIZEMAN 1/7 PROP ROSE BAILLEN WIFE OF HARRY YANE 1/7 PROP SARAH BAILLEN FRIEDMAN 1/7 PROP ADA BAILLEN WIFE OF ONE DOFFMAN 7/70 PROP BARRY GORDON GOLDSTEIN 3/70 PROP CHAITA ANNIE YESHINSKY WID OF LOUIS BAILLEN 1/7 4020 AVE DUPUIS APT 18 ATT MRS S FRIEDMAN 2817 BRINTON ROAD ST VIATEUR	11 P627 P627 MERCHANT A E 24	13	7350	27650	35000	11	35000

VALUATION ROLL OF IMMOVABLE PROPERTIES FOR THE PERIOD COMMENCING MAY 1ST 1959

RUE - STREET

QUARTIER - WARD
COTE ST LOUIS

ARRONDISSEMENT ELECTORAL DISTRICT
24

NO DE COMPTE ACCOUNT NO.	EMPLACEMENT DE L'IMMEUBLE LOCATION OF PROPERTY	CADASTRE - SUBDIVISION		ENTRETIEN DES TROTTOIRS POS. DE FRONT	VALEUR (DOLLARS SEULEMENT) - VALUE (DOLLARS ONLY)				MUTUALISATION DE LA PROPRIÉTÉ	CODE	VALEUR POUR LA TAXE SCOLAIRE VALUE FOR SCHOOL TAX	RÉSOLUTION NO CERTIFICAT NO
	NOM ET ADRESSE DU PROPRIÉTAIRE NAME AND ADDRESS OF OWNER	OCCUPATION ET DÉNOMINATION	MUTUALISATION DE LA PROPRIÉTÉ	MUTUALISATION DE LA PROPRIÉTÉ	TERRAIN LAND	BÂTIMENTS ET AUTRES BÂTIMENTS BUILDINGS AND OTHER ITEMS	VALEUR EXEMPTÉ EXEMPT VALUE	VALEUR IMPOSABLE TAXABLE VALUE				
561042	5551/71 WAVERLY 115/127 ST VIATEUR OUEST	11	P 649 P 649 P 650 P 650									
	HARRY ZUKERMAN 3551 MACKENZIE	MERCHANT		185	15250	50750		66000	11J	66000		
561043	5573/75 WAVERLY	11	P 651									
	BORIS KOCH 5573 WAVERLY	CUTTER		25	2200	4800		7000	11J	7000		
561044	5579/81 WAVERLY	11	P 651									
	THE CHURCH OF THE ASCENSION C/O REV GORDON RENNIE AODIE 5434 PARK AVE	RECTOR		25	2200	4800		7000	11P	7000		
561045	5585/87 WAVERLY	11	P 652									
	K CALMAN GOTTLIB 5587 WAVERLY	BRUSH MAKER		25	2200	5900		8100	11J	8100		
561046	5591/95 WAVERLY	11	P 652									
	EUGENIE PEPIN VVE DE FRANCOIS D ASSISE GAGNON 6370 CH ST LEONARD ST LEONARD DE PORT MAURICE QUE			25	2200	8700		10900	11C	10900		

VALUATION ROLL OF IMMOVABLE PROPERTIES FOR THE PERIOD COMMENCING MAY 1ST 1959

RUE - STREET

QUARTIER - WARD
COTE ST LOUIS

ARRONDISSEMENT ELECTORAL DISTRICT
24

NO. DE COMPTE ACCOUNT NO.	EMPLACEMENT DE L'IMMEUBLE LOCATION OF PROPERTY	CADASTRE - SUBDIVISION	ENTRETIEN DES TROTTOIRS PLUS DE FRONT	VALEUR (DOLLARS SEULEMENT) - VALUE (DOLLARS ONLY)				COTE CODE	VALEUR POUR LA TAXE SCOLAIRE VALUE FOR SCHOOL TAX	RESOLUTION NO CERTIFICATE NO
	NOM ET ADRESSE DU PROPRIETAIRE NAME AND ADDRESS OF OWNER	OCCUPATION ET AND DENOMINATION	MANTENANCE OF SIDEWALKS FRONT FRONTAGE	TERRAIN LAND	BATIMENTS ET AUTRES BÂTIMENTS BUILDINGS AND OTHER ITEMS	VALEUR EXEMPTÉ EXEMPT VALUE	VALEUR IMPOSABLE TAXABLE VALUE			
561047 ✓	5597/3613 WAVERLY JACK NUDLEMAN 1/2 FANNY SIEGLER 1/4 MRS WIFE S AS TO P 3941 ST URBAIN ABRAHAM NUDELMAN 1/12 722A AVE QUERBES MONTREUIL QUE BENNIE NUDELMAN 1/12 8104 ARCADIAN ROAD COTE ST LUC QUE LILLY NUDELMAN WIFE S AS TO P OF ELIASZ ROSENWEIG 1/12 4209 ST URBAIN	11 653 CLOAK OR CUTTER PHARMACIST OPERATOR	50	4400	15800		20200	11C	20200	
561048 ✓	5615/19 WAVERLY SIMONE LEVESQUE VVE DE FELIX NOTARD 4160 BLVD DES MILLE ISLES VILLE ST FRANCOIS CITE LAVAL QUE	11 P654 SURINTENDANT	25	2200	12100		14300	11C	14300	
561049 ✓	5621/25 WAVERLY EVA PREMONT EPSE DE ALBERT BOUCHARD 5625 WAVERLY	11 P654 SURINTENDANT	25	2200	8600		10800	11C	10800	
561050 ✓	5627/31 WAVERLY MINNIE KABUZIATSKY WIFE S AS TO P OF LOE NAMECK 5629 WAVERLY SHIRLEY SAVAGE WIFE S AS TO P OF MORRIS SHESKIN 5627 WAVERLY	11 P655 OPERATOR CLERK	25	2200	10000		12200	11C	12200	
561051 ✓	5633/37 WAVERLY LEAH R SADLER WIFE S AS TO P OF PHILIP NOBLE 5637 WAVERLY	11 P655 BOOKKEEPER	25	2200	10500		12700	11C	12700	

VALUATION ROLL OF IMMOVABLE PROPERTIES FOR THE PERIOD COMMENCING MAY 1ST 1959

RUE - STREET

QUARTIER - WARD
COTE ST LOUIS

ARRONDISSEMENT MUNICIPAL DISTRICT
24

NO DE COMPTE ACCOUNT NO.	EMPLACEMENT DE L'IMMEUBLE LOCATION OF PROPERTY	CADASTRE - SUBDIVISION	ENTRETIEN DES TROTTOIRS PDS. DE FRONT	VALEUR (DOLLARS SEULEMENT) - VALUE (DOLLARS ONLY)				PROCES-VERBAUX PROCESSIONS SIDEWALKS	CODE	DÉSIGNATION	VALEUR POUR LA TAXE SCOLAIRE VALUE FOR SCHOOL TAX	RÉSOLUTION NO CERTIFICAT NO
	NOM ET ADRESSE DU PROPRIÉTAIRE NAME AND ADDRESS OF OWNER	OCCUPATION ET AND DÉNOMINATION	MANTENANCE OF SIDEWALKS FEET FRONTAGE	TERRAIN LAND	VALUE EN EXEMPTION BY EXEMPTION AND OTHER ITEMS	VALEUR EXEMPTÉ EXEMPT VALUE	VALEUR IMPOSABLE TAXABLE VALUE					
561052 ✓	5639/43 WAVERLY JEAN FORMAN WIFE S AS TO P OF HARRY LOZOFF 5641 WAVERLY	11 P656	25	2200	8400	10600	11	L		10600		
561053 ✓	5645/49 WAVERLY JEAN FORMAN WIFE S AS TO P OF HARRY LOZOFF 5641 WAVERLY	11 P656	25	2200	9300	11500	11	U		11500		
561054 ✓	5691/53 WAVERLY ESTHER PARNASS WIFE S AS TO P OF JOSEPH KATZ 3920 RIDGEVALE APT 5	11 P657	25	2200	4000	6200	11	U		6200		
561055 ✓	5655/57 WAVERLY REBA PARNASS WIFE S AS TO P OF IRVING MORTON 5346 WAVERLY	11 P657	25	2200	4000	6200	11	U		6200		
561056 ✓	5661/63 WAVERLY MARGARET CRAVEN WID OF OLIVER JOHNSTON 5661 WAVERLY C/O J O JOHNSTON 5 2 E AVENUE DORVAL P Q	11 P658	25	2200	4200	6400	11	C		6400		
561057 ✓	5667/69 WAVERLY BLANCHE PREVOST VVE DE ERNEST ST ARNAUD 5376 CASGRAIN	11 P658	25	2200	4200	6400	11	C		6400		

VALUATION ROLL OF IMMOVABLE PROPERTIES FOR THE PERIOD COMMENCING MAY 1ST 1959

RUE - STREET

QUARTIER - WARD
COTE ST LOUIS

ARRONDISSEMENT ELECTORAL DISTRICT
24

NO DE COMPTE ACCOUNT NO.	EMPLACEMENT DE L'IMMEUBLE LOCATION OF PROPERTY	CADASTRE - SUBDIVISION	ENTRETIEN DES TROTTOIRS POS. DE FRONT	VALEUR (DOLLARS SEULEMENT) - VALUE (DOLLARS ONLY)				VALEUR PROFITS SIDEWALKS	CODE	DENOMINATION	VALEUR POUR LA TAXE SCOLAIRE VALUE FOR SCHOOL TAX	RESOLUTION NO CERTIFICAT CERTIFICATE NO
	NOM ET ADRESSE DU PROPRIETAIRE NAME AND ADDRESS OF OWNER	OCCUPATION ET AND DENOMINATION	MAINTENANCE OF SIDEWALKS FEET FRONTAGE	TERRAIN LAND	BATIMENTS ET AUTRES ITEM BUILDINGS AND OTHER ITEMS	VALEUR EXEMPT EXEMPT VALUE	VALEUR IMPOSABLE TAXABLE VALUE					
561058 ✓	5673/77 WAVERLY SUCC ARTHUR LACROIX J. ARTHUR LACROIX 5673 WAVERLY ANNETTE LACROIX 1730 WOLFE LIONEL LACROIX 1730 WOLFE A/S J A LACROIX 5316 DECELLES	11 P659 COMPTABLE COMPTABLE	C 206	1800	7000		2800	11C		8800		
561059 ✓	5679/83 WAVERLY SUCC ARTHUR LACROIX J. ARTHUR LACROIX 5673 WAVERLY ANNETTE LACROIX 1730 WOLFE LIONEL LACROIX 1730 WOLFE A/S J A LACROIX 5316 DECELLES	11 P659 COMPTABLE COMPTABLE	C 206	1800	6900		8700	11C		8700		
561060 ✓	5685/89 WAVERLY MELLA SCHWEITZER EPSE S DE S DE ISAAC WENDEL 5688 WAVERLY	11 P660 MERCHANT	L 20	1750	6150		7900	11C		7900		
561061 ✓	5691/95 WAVERLY MELLA SCHWEITZER EPSE S DE S DE ISAAC WENDEL 5688 WAVERLY	11 P660 MERCHANT	L 20	1750	6050		7800	11C		7800		
561062 ✓	5697/5701 WAVERLY MORRIS BAUMSTEIN CELIA ALIAS ZIWIA ITSCOVITCH HIS WIFE S AS TO P 5699 WAVERLY	11 P660 P661 MERCHANT	L 20	1750	5450		7200	11C		7200		

VALUATION ROLL OF IMMOVABLE PROPERTIES FOR THE PERIOD COMMENCING MAY 1ST 1959

RUE - STREET

QUARTIER - WARD
COTE ST LOUIS

ARRONDISSEMENT, ELECTORAL DISTRICT
24

NO DE COMPTE ACCOUNT NO.	EMPLACEMENT DE L'IMMEUBLE LOCATION OF PROPERTY	CADASTRE - SUBDIVISION		ENTRETIEN DES TROTTOIRS POS. DE FRONT	VALEUR (DOLLARS SEULEMENT) - VALUE (DOLLARS ONLY)				VOTES SUFFRAGES	CODE	DÉSIGNATION	VALEUR POUR LA TAKE SCOLAIRE VALUE FOR SCHOOL TAX	RÉSOLUTION NO CERTIFICATE NO
	NOM ET ADRESSE DU PROPRIÉTAIRE NAME AND ADDRESS OF OWNER	OCCUPATION ET AND DÉSIGNATION	MANTENANCE OF SIDEWALKS FEET FRONTAGE	TERRAIN LAND	BÂTIMENTS ET AUTRE FERM BUILDINGS AND OTHER ITEMS	VALEUR EXEMPTÉ EXEMPT VALUE	VALEUR IMPOSABLE TAXABLE VALUE						
561063 ✓	5703/11 WAVERLY	11 P661	C	40	3500	10200		13700	11C		13700		
	THERESE CHAPLEAU ERNESTINE CHAPLEAU USUPTRES 5711 WAVERLY												
561064 ✓	5713/17 WAVERLY	11 P662	C	25	2200	9400		11600	11C		11600		
	ARMAND NORMAND IN 10835 WAVERLY	MAITRE BOUCHER											
561065 ✓	5719/23 WAVERLY	11 P662	C	25	2200	6600		8800	11C		8800		
	CHRISTINA MC DONALD WIDOW OF DUNCAN A MC DOUGALL 5721 WAVERLY												
561066 ✓	5725/27 WAVERLY	11 P663	C	25	2200	4000		6200	11C		6200		
	ALBERTA FORGET VVE DE JOSEPH COUSINEAU 211 BOUL LEVESQUE PONT VIAU	USUPTRE											
561067 ✓	5731/33 WAVERLY	11 P663	C	25	2200	4200		6400	11C		6400		
	JOSEPH COUSINEAU 211 BOUL LEVESQUE PONT VIAU QUE	CULTIVATEUR											
561068 ✓	5737/39 WAVERLY	11 P664	L	25	2200	4200		6400	11C		6400		
	NELLY GREENBERG WIFE S AS TO P OF MAX LIMONCHIK 3642 ST LAURENT	MNSTR											

VALUATION ROLL OF IMMOVABLE PROPERTIES FOR THE PERIOD COMMENCING MAY 1ST 1959

RUE - STREET

QUARTIER - WARD
COTE ST LOUIS

ARRONDISSEMENT ELECTORAL DISTRICT
24

NO DE COMPTE ACCOUNT NO.	EMPLACEMENT DE L'IMMEUBLE LOCATION OF PROPERTY	CADASTRE - SUBDIVISION	ENTRETIEN DES TROTTOIRS PDS. DE FRONT	VALEUR (DOLLARS SEULEMENT) -- VALUE (DOLLARS ONLY)				VOIES PUBLIQUES SPECIALES	CODE	DENOMINATION	VALEUR POUR LA TAXE SCOLAIRE VALUE FOR SCHOOL TAX	RESOLUTION NO CERTIFICAT NO CERTIFICATE
	NOM ET ADRESSE DU PROPRIETAIRE NAME AND ADDRESS OF OWNER	OCCUPATION ET AND DENOMINATION	MAINTENANCE OF SIDEWALKS FEET FRONTAGE	TERRAIN LAND	BATIMENTS ET AUTRES BÂTIMENTS AND OTHER ITEMS	VALEUR EXEMPTEE EXEMPT VALUE	VALEUR IMPOSABLE TAXABLE VALUE					
561069 ✓	5741/43 WAVERLY DOROTHY EDITH PRICE WIFE S AS TO P OF GRANVILLE H BELL 5741 DUROCHER	11 P654	25	2200	4100 4900	6300 7100	11P			5300 7100	ent 97-9 (2-2-60)	
562342 ✓	5749 WAVERLY HARRY GOODMAN 768 DAVAAR AVE DUTREMONT QUE	11 P653	28	2100	51900	54000	11J			54000		
561070 ✓	5755/57 WAVERLY RACHEL SIFRIN WIFE S AS TO P OF ABRAHAM OSTROVSKIY 5755 WAVERLY	11 P665	25	2300	4800	7100	11J			7100		
561071 ✓	5759/65 WAVERLY THERESE CHAPLEAU ERNESTINE CHAPLEAU USUFTRES 5711 WAVERLY	11 P666	26	2300	5800	8100	11C			8100		
561072 ✓	5767/69 WAVERLY IDA FISHMAN WIFE S AS TO P OF LOUIS TAVEROFF 1/2 3515 DUROCHER APT 56 ELLA GERSHONBERG WID OF BENNIE GOLDSMAN 1/2 5767 WAVERLY	11 P666 P667	26	2350	4650	7000	11J			7000		
561073 ✓	5773/77 WAVERLY THERESE CHAPLEAU ERNESTINE CHAPLEAU USUFTRES 5711 WAVERLY	11 P667	186	1650	5750	7400	11C			7400		

VALUATION ROLL OF IMMOVABLE PROPERTIES FOR THE PERIOD COMMENCING MAY 1ST 1959

RUE - STREET

QUARTIER - WARD
COTE ST LOUIS

ARRONDISSEMENT ELECTORAL - DISTRICT
24

NO DE COMPTE ACCOUNT NO.	EMPLACEMENT DE L'IMMEUBLE LOCATION OF PROPERTY	CADASTRE - SUBDIVISION	ENTRACHEN DES TROTTOIRS POS. DE FRONT	VALEUR (DOLLARS SEULEMENT) - VALUE (DOLLARS ONLY)				MONTRE-VALEUR TROTTOIRS SIDEWALKS	CODE	VALEUR POUR LA TAXE SCOLAIRE VALUE FOR SCHOOL TAX	RESOLUTION NO CERTIFICAT NO
	NOM ET ADRESSE DU PROPRIETAIRE NAME AND ADDRESS OF OWNER	OCCUPATION ET AND DENOMINATION	MONTRE-VALEUR TROTTOIRS SIDEWALKS	TERRAIN LAND	BATIMENTS ET AUTRES BÂTIMENTS AND OTHER ITEMS	VALEUR EXEMPTÉ EXEMPT VALUE	VALEUR IMPOSABLE TAXABLE VALUE				
561074	5779/81 WAVERLY 140 BERNARD OUEST ALEXANDRE LACHAPELLE 7669 QUERBES BERNARD LACHAPELLE 140 BERNARD OUEST GUY LACHAPELLE 140 BERNARD OUEST ATT 7669 QUERBES BERNARD	11 P667 MARCHAND MARCHAND MARCHAND A E 39	C 114	5250	10750		16000	11C	16000		
561075	5825 WAVERLY 129/21 BERNARD O.	11 693-1 694 695 696-1 LA COMMISSION DES ECOLES CATHOLIQUES DE MONTREAL 3737 EST SHERBROOKE ACADEMIE ST GEORGES	E 1592	12630	68350	81500 ✓		81E	81500		
561076	5871 WAVERLY LE CURE ET MARGUILLIERS DE L'OEUVRE ET FABRIQUE DE ST GEORGES 5871 WAVERLY RUELLE	11 P697 P697 P698 RES DU CURE	E 63	5000	19000	24000 ✓		81E	24000		
561077	5877/81 WAVERLY BERNARD FILION 5881 WAVERLY	11 P698 MECANICIEN	C 25	1950	6450		8400	11C	8400		

VALUATION ROLL OF IMMOVABLE PROPERTIES FOR THE PERIOD COMMENCING MAY 1ST 1959

RUE - STREET

QUARTIER - WARD
COTE ST LOUIS

ARRONDISSEMENT ÉLECTORAL DISTRICT
39

NO DE COMPTE ACCOUNT NO.	EMPLACEMENT DE L'IMMEUBLE LOCATION OF PROPERTY	CADASTRE - SUBDIVISION	ENTRETIEN DES PROTÈGES DES DÉFRONT	VALEUR (DOLLARS SEULEMENT) - VALUE (DOLLARS ONLY)				VALEUR DES PROTÈGES DES DÉFRONT	CODE	VALEUR POUR LA TAXE SCOLAIRE VALUE FOR SCHOOL TAX	RÉSOLUTION NO CERTIFICAT NO
	NOM ET ADRESSE DU PROPRIÉTAIRE NAME AND ADDRESS OF OWNER	OCCUPATION ET AND DÉNOMINATION	MAINTENANCE OF SIDEWALKS FRONT FRONTAGE	TERRAIN LAND	BÂTIMENTS ET AUTRES BÂTIMENTS AND OTHER ITEMS	VALEUR EXEMPTÉ EXEMPT VALUE	VALEUR IMPOSABLE TAXABLE VALUE				
561078 ✓	5883/85 WAVERLY MEYER BERL ZALOWICZ MASCIA SOCIA HIS WIFE S AS TO P 5885 WAVERLY	11 P699	25	2000	4100		6100	11	6100		
561079 ✓	5889/91 WAVERLY ANNA KATHRYN HILL 5889 WAVERLY	11 P699	25	2000	6700		8700	11	8700		
561080 ✓	5895/99 WAVERLY EUPHEMIE ARCHAMBAULT EPSE S DE S DE CONRAD ARCHAMBAULT 677 DOLLARD OUTREMONT	11 P700	25	2000	8200		10200	11	10200		
561081 ✓	5901/03 WAVERLY LOUIS AUGUSTE BIAU BERTHE SOIRAN SON EPSE 1581 ST ANDRE ATT E A BIAU 3205 VAN HORNE AVE	11 P700	25	2000	6500		8500	11	8500		
561082 ✓	5907/09 WAVERLY JOEL M COHEN 5905 WAVERLY	11 P701	25	2000	4100		6100	11	6100		
561083 ✓	5913/15 WAVERLY RACHEL KIRSCHNER WIFE S AS TO B OF MR BOBYCHOWSKI 5913 WAVERLY	11 P701	25	2000	4700		6700	11	6700		

VALUATION ROLL OF IMMOVABLE PROPERTIES FOR THE PERIOD COMMENCING MAY 1ST 1959

RUE - STREET

QUARTIER - WARD
COTE ST LOUIS

ARRONDISSEMENT ÉLECTORAL DISTRICT
39

NO DE COMPTE ACCOUNT NO.	EMPLACEMENT DE L'IMMEUBLE LOCATION OF PROPERTY	CADASTRE - SUBDIVISION		ENTRETIEN DES TROTTOIRS PLUS DE FRONT MAINTENANCE OF SIDEWALKS TEXT FRONTAGE	VALEUR (DOLLARS SEULEMENT) - VALUE (DOLLARS ONLY)				COTE-VALEUR PROPORTION FRACTIONAL	CODE	Valeur pour la TAXE SCOLAIRE VALUE FOR SCHOOL TAX	RÉSOLUTION NO CERTIFICAT NO CERTIFICATE
	NOM ET ADRESSE DU PROPRIÉTAIRE NAME AND ADDRESS OF OWNER	OCCUPATION ET AND DÉNOMINATION	TERRAIN LAND		BÂTIMENTS ET APPENDICES BUILDINGS AND OTHER ITEMS	VALEUR EXEMPTÉ EXEMPT VALUE	VALEUR IMPOSABLE TAXABLE VALUE					
561084 ✓	5919/23 WAVERLY EDOUARD BIGRAS GOLDMIBE BIGRAS EDSE S DE S DE LUCIEN CONTANT 568 WISEMAN AVE OUTREMONT	11 P702 RENTIER COMPTABLE	C	25	2000	7200		9200	11C	9200	<i>CRS. B</i>	
561085 ✓	5925/27 WAVERLY AUGUSTINE MICHAEL CODY ALFRED JACQUES 5925 WAVERLY	11 P702 PROFESSEUR	C	25	2000	4500		6500	11C	6500		
561086 ✓	5931/35 WAVERLY JULES LECLAIR 6040 CH COLOMB	11 P703 CONTRACTEUR	C	25	2000	6800		8800	11C	8800		
561087 ✓	5939/41 WAVERLY HERVE DESROCHES 5939 WAVERLY <i>5939 Waiverly</i>	11 703-1 VENDEUR	C	25	2000	5500		7500	11C	7500		
561088 /	5943/45 WAVERLY RACHEL COBRINSKY ALIAS RACHEL MYERS 5861 GIRQUARD	11 P704 D	D	25	2000	4800		6800	11D	6800		
561089 ✓	5949/53 WAVERLY JULIAN TRUSEKOWSKI 5949 WAVERLY	11 P704 CLEANER	C	25	2000	6800		8800	11C	8800		

VALUATION ROLL OF IMMOVABLE PROPERTIES FOR THE PERIOD COMMENCING MAY 1ST 1959

RUE - STREET

QUARTIER - WARD
COTE ST LOUIS

ARRONDISSEMENT ÉLECTORAL DISTRICT
39

NO DE COMPTE ACCOUNT NO.	EMPLACEMENT DE L'IMMEUBLE LOCATION OF PROPERTY	CADASTRE - SUBDIVISION		ENTRETIEN DES TROTTOIRS POS. DE FRONT MAINTENANCE OF SIDEWALKS FEET-FRONTAGE	VALEUR (DOLLARS SEULEMENT) - VALUE (DOLLARS ONLY)				VOIES MAJORS PRINCIPALES SIDEWALKS	CODE	VALEUR POUR LA TAXE SCOLAIRE VALUE FOR SCHOOL TAX	RÉSOLUTION NO CERTIFICAT NO
	NOM ET ADRESSE DU PROPRIÉTAIRE NAME AND ADDRESS OF OWNER	OCCUPATION ET AND DÉNOMINATION	TERRAIN LAND		BÂTIMENTS ET AUTRES ÎMMS BUILDINGS AND OTHER ITEMS	VALEUR EXEMPTÉ EXEMPT VALUE	VALEUR IMPOSABLE TAXABLE VALUE	VALEUR POUR LA TAXE SCOLAIRE VALUE FOR SCHOOL TAX				
561090	5955/61 WAVERLY EVELINA MENARD ERSE S DE S DE ERNEST LAVIGNE 10776 ST LAURENT LUCILLE LAVIGNE 10776 BOUL ST LAURENT	11 P705 RENTIER	C	25	2000	6700		8700	11C	8700		
561091	5963/79 WAVERLY STRUL GOLDBERG 1717 DUCHARME	11 P705 P706 MERCHANT		50	3950	19550		23500	11U	23500		
561092	5981/85 WAVERLY WOLF NUDELMAN 4612 JEANNE MANCE	11 P706 P707 TAILOR		259	2050	7350		9400	11U	9400		
561093	5987/91 WAVERLY ISSIE FARBAROWITCH /FARBER- 5210 NORTHCREST PLACE APT 110	11 P707 C A		244	1950	5750		7700	11U	7700		
562251	5993/5003 WAVERLY GEATI CALIBARA WIFE OF AS TO P OF WILLIAM FIXMAN 178 5993 WAVERLY JACK TOBERMAN 378 NORMA TOBERMAN WIFE OF BEN PALUS 178 5915 <i>St. Louis apt 8</i>	11 P707 P708 CHAUFFEUR EMBROIDERER		379	3000	11900		14900	11U	14900		
					<i>Transporte au folio 211 A</i>							

VALUATION ROLL OF IMMOVABLE PROPERTIES FOR THE PERIOD COMMENCING MAY 1ST 1959.

RUE - STREET

QUARTIER - WARD

ARRONDISSEMENT ELECTORAL DISTRICT

COTE ST LOUIS

5

NO DE COMPTE ACCOUNT NO.	EMPLACEMENT DE L'IMMEUBLE LOCATION OF PROPERTY	CADASTRE - SUBDIVISION	ENTRETIEN DES TROTTOIRS PDS. DE FRONT	VALEUR (DOLLARS SEULEMENT) - VALUE (DOLLARS ONLY)			CODE	VALEUR POUR LA TAXE SCOLAIRE VALUE FOR SCHOOL TAX	RÉSOLUTION NO CERTIFICAT NO								
	NOM ET ADRESSE DU PROPRIÉTAIRE NAME AND ADDRESS OF OWNER	OCCUPATION ET AND DÉNOMINATION	MAINTENANCE OF SIDEWALKS FEET FRONTAGE	TERRAIN LAND	BÂTIMENTS ET AUTRES ITERS BUILDINGS AND OTHER ITEMS	VALEUR EXEMPTÉ EXEMPT VALUE				VALEUR IMPOSABLE TAXABLE VALUE							
562251	6003 5993/57 WAVERLY	11 P-707	J 18.9	1500	5900		7400	J 7400	<p><i>Act. No. 656237</i></p> <table border="1"> <tr> <td>ANNÉE FISCALE</td> <td>61-62</td> <td>CERT. NO.</td> <td>42</td> </tr> <tr> <td>EFFECTIVE</td> <td>5-12-61</td> <td></td> <td>29-12-61</td> </tr> </table>	ANNÉE FISCALE	61-62	CERT. NO.	42	EFFECTIVE	5-12-61		29-12-61
ANNÉE FISCALE	61-62	CERT. NO.	42														
EFFECTIVE	5-12-61		29-12-61														
562382	5999/6003 WAVERLY	11 P-707 P-708	J 18.9	1500	5900		7400	J 7400	<p><i>Act. No. 562251</i></p> <table border="1"> <tr> <td>ANNÉE FISCALE</td> <td>61-62</td> <td>CERT. NO.</td> <td>43</td> </tr> <tr> <td>EFFECTIVE</td> <td>5-12-61</td> <td></td> <td>29-12-61</td> </tr> </table>	ANNÉE FISCALE	61-62	CERT. NO.	43	EFFECTIVE	5-12-61		29-12-61
ANNÉE FISCALE	61-62	CERT. NO.	43														
EFFECTIVE	5-12-61		29-12-61														

VALUATION ROLL OF IMMOVABLE PROPERTIES FOR THE PERIOD COMMENCING MAY 1ST 1959

RUE - STREET

QUARTIER - WARD
COTE ST LOUIS

ARRONDISSEMENT ÉLECTORAL DISTRICT
39

NO DE COMPTE ACCOUNT NO.	EMPLACEMENT DE L'IMMEUBLE LOCATION OF PROPERTY	CADASTRE - SUBDIVISION		ENTRETIEN DES TROTOIRS POS. DE FRONT MAINTENANCE OF SIDEWALKS FEET FRONTAGE	VALEUR (DOLLARS SEULEMENT) - VALUE (DOLLARS ONLY)			VALEUR IMMOBILIERE SPECIALISEE	CODE	Valeur pour la Taxe scolaire Value for School Tax	RESOLUTION NO CERTIFICATE NO
	NOM ET ADRESSE DU PROPRIETAIRE NAME AND ADDRESS OF OWNER	OCCUPATION ET DENOMINATION	TERRAIN LAND		BATIMENTS ET AUTRES BÂTIMENTS AND OTHER ITEMS	VALEUR EXEMPTÉ EXEMPT VALUE	VALEUR IMPOSABLE TAXABLE VALUE				
562252 ✓	6005/6015 WAVERLY	11	P708 P708	373	2950	11950		11	14900		
	HELEN SCHIPPER WID OF WILLIAM REMER 3934 ST URBAIN										
561095 ✓	6017/21 WAVERLY	11	P709	25	2000	5900		11	8900		
	SAMUEL SEGAL 769 JAVAAR OUTREMONT		MERCHANT								
561096 ✓	6023/27 WAVERLY	11	P709	25	2000	7400		11	9400		
	ELZEAR DECARIE 4700 PAPINEAU										
561097 ✓	6029/33 WAVERLY	11	P710	25	2000	9200		11	11200		
	HARRY MANDEL 3599 DE L ACADIE		PRESSER								
561098 ✓	6035/45 WAVERLY	11	P710	25	2000	10600		11	12600		
	SIMONE MORUIN EPSE S DE B DE RODRIGUE SEGUIN 6035 WAVERLY		CONTRACTEUR								
561099 ✓	6047 WAVERLY	11	P711	25	2000	3400		11	5400		
	ELPHEGE MOREL 6047 WAVERLY		CONTREMAITRE								
561100 ✓	6053 WAVERLY	11	P711	25	2000	3500		11	5500		
	ABRAHAM SHATZ 6053 WAVERLY		RETIRED								

VALUATION ROLL OF IMMOVABLE PROPERTIES FOR THE PERIOD COMMENCING MAY 1ST 1959

RUE--STREET

QUARTIER--WARD
COTE ST LOUIS

ARRONDISSEMENT ELECTORAL DISTRICT
39

NO DE COMPTE ACCOUNT NO.	EMPLACEMENT DE L'IMMEUBLE LOCATION OF PROPERTY	CADASTRE - SUBDIVISION		ENTRETIEN DES TROTTOIRS POS. DE FRONT	VALEUR (DOLLARS SEULEMENT) - VALUE (DOLLARS ONLY)				NOTES REMARKS	CODE	VALEUR POUR LA TAXE SCOLAIRE VALUE FOR SCHOOL TAX	RESOLUTION NO CERTIFICATE NO
	NOM ET ADRESSE DU PROPRIETAIRE NAME AND ADDRESS OF OWNER	OCCUPATION ET AND DENOMINATION	MANTENANCE OF SIDEWALKS FEET FRONTAGE		TERRAIN LAND	BATIMENTS ET AUTRES BUILDG. AND OTHER ITEMS	VALEUR EXEMPTEE EXEMPT VALUE	VALEUR IMPOSABLE TAXABLE VALUE				
561101	6039 WAVERLY BELLA MILLER WID OF MORRIS WESTERNOFF /USUFRUIT- 6039 WAVERLY	11 P712		25	2000	2100		4100	110	4100		
561102	6065/67 WAVERLY LOUIS RABINOVITCH 6065 WAVERLY	11 P712		25	2000	4400		6400	110	6400		
561103	6071/81 WAVERLY ALICE LABELLE VVE DE LEO LAFRAMBOISE 6081 WAVERLY	11 713		50	3950	14150		18100	110	18100		
562336	6083/93 WAVERLY SAMUEL MOSES ROSENFELD 5767 DAVIES COTE ST LUC	11 P714		33	2600	19200		20800	110	20800		
562337	6095/6105 WAVERLY DORA KOFISKY WIFE S AS TO P OF HUBSH ROSENFELD 31 MAPLEWOOD AVE OUT VAN HORNE AVE ST URBAIN	11 P714		165	3000	15900		18900	110	18900		

VALUATION ROLL OF IMMOVABLE PROPERTIES FOR THE PERIOD COMMENCING MAY 1ST 1959

RUE - STREET

QUARTIER - WARD
CÔTÉ ST LOUIS

ARRONDISSEMENT ELECTORAL DISTRICT
41

NO DE COMPTE ACCOUNT NO.	EMPLACEMENT DE L'IMMEUBLE LOCATION OF PROPERTY	CADASTRE - SUBDIVISION		ENTRETIEN DES TROTTOIRS PDS. DE FRONT	VALEUR (DOLLARS SEULEMENT) - VALUE (DOLLARS ONLY)				MUTUALITES SIDEWALKS	CODE	DENOMINATION	VALEUR POUR LA TAXE SCOLAIRE VALUE FOR SCHOOL TAX	RESOLUTION NO CERTIFICATE NO
	NOM ET ADRESSE DU PROPRIETAIRE NAME AND ADDRESS OF OWNER	OCCUPATION ET AND DENOMINATION	MANTENANCE OF SIDEWALKS FEET FRONTAGE	TERRAIN LAND	BATIMENTS ET AUTRES EDIFICES AND OTHER ITEMS	VALEUR EXEMPTÉ EXEMPT VALUE	VALEUR IMPOSABLE TAXABLE VALUE						
561105	CHEMIN DE FER VAN HORNE AVE 110 VAN HORNE AVE D	A E 41 A E 39 11 690 P 689 P 689 P 688 P 688 P 687			245	18500	56500			15N	75000	75000	
561109	DOMINION ELECTRIC PROTECTION CO 2040 CLARK												
561111	6036/52 ST URBAIN LILLY FRUCHTMAN WIFE S AS TO P OF SAMUEL ROSENFELD CLOTHING CUTTER ALEX. BRUNET VILLE ST LAURENT	11 P 687		25	2750	5550				11U	8300	8300	
561112	6038/34 ST URBAIN JOSEPHINE THIERY EUSE S DE 3 OR ALEXIS PLESSIS DIT BELAIR 6812 ST DOMINIQUE INDUSTRIEL	11 P 686 P 686		50	5500	15300				11C	20800	20800	
561113	6032/34 ST URBAIN THELMA CRIBER WIFE S AS TO P OF JACK CRAFT 6032 ST URBAIN	11 P 685		25	2750	6950				11U	11700	11700	

RÔLE D'ÉVALUATION DES IMMEUBLES POUR LA PÉRIODE COMMENÇANT LE 1^{ER} MAI 1959
 VALUATION ROLL OF IMMOVABLE PROPERTIES FOR THE PERIOD COMMENCING MAY 1ST 1959

RUE - STREET

QUARTIER - WARD
 CÔTE ST LOUIS

ARRONDISSEMENT ÉLECTORAL DISTRICT
 39

NO DE COMPTE ACCOUNT NO.	EMPLACEMENT DE L'IMMEUBLE LOCATION OF PROPERTY	CADASTRE - SUBDIVISION	ENTRETIEN DES TROTTOIRS POS. DE FRONT	VALEUR (DOLLARS SEULEMENT) - VALUE (DOLLARS ONLY)				VOTES VALEUR TERRITOIRES MUNICIPALES	CODE	DÉNOMINATION	VALEUR POUR LA TAXE SCOLAIRE VALUE FOR SCHOOL TAX	RÉSOLUTION NO CERTIFICATE NO
	NOM ET ADRESSE DU PROPRIÉTAIRE NAME AND ADDRESS OF OWNER	OCCUPATION ET DÉNOMINATION	MANTENANCE OF SIDEWALKS - FEET FRONTAGE	TERRAIN LAND	BÂTIMENTS ET AUTRES BÂTIMENTS AND OTHER ITEMS	VALEUR EXEMPTÉ EXEMPT VALUE	VALEUR IMPOSABLE TAXABLE VALUE					
561114 ✓	6020/30 ST URBAIN MARIA JOSEPHINE JOANNA VANDEN EYNDE WIFE S AS TO P OF LOUIS JOSEPH RAYMOND PERIN SALESMAN 525. QUÉBEC	11. P685 685	C 25	2750	11350		14100	11C		14100		
561115 ✓ Voir Role Supp. Sec Supp. Roll 1960	6012/18 ST URBAIN HARRY ROSENBACK 5016 ST URBAIN	11 P684	L 25	2750	8850		11500	11L		11600		
561116 ✓ Voir Role Supp. Sec Supp. Roll 1960	6006/10 ST URBAIN YVONNE BERGERON VEUVÉ DE 3/4 JOSEPH DUPRE 4691 AVE DE LORIMIER ARTHUR DUPRE 1/4	11 P684	C 25	2750	7150		9900	11C		9900		
561117 ✓	6000/04 ST URBAIN EDMOUR COJUTU GARDE MOTEUR MALVINA BOISCLAIR SON EPSE 6004 ST URBAIN	11 P683	C 25	2750	9250		12000	11C		12000		
561118 ✓ Voir Role Supp. Sec Supp. Roll 1960	5994/98 ST URBAIN TOB CITIL BUCK WIFE OF MYER PLOTNICK 4840 MAPLEWOOD	11 683-2	L 199	2150	6650		8800	11L		8800		
561119 ✓ Voir Role Supp. Sec Supp. Roll 1960	5988/92 ST URBAIN CREDIT FONCIER FRANCO CANADIEN 5 ST JACQUES EST	11 683-1 682-3	N 186	2050	6350		8400	15N		8400		

VALUATION ROLL OF IMMOVABLE PROPERTIES FOR THE PERIOD COMMENCING MAY 1ST 1959

RUE - STREET

QUARTIER - WARD
COTE ST LOUIS

ARRONDISSEMENT ELECTORAL DISTRICT
39

NO DE COMPTE ACCOUNT NO.	EMPLACEMENT DE L'IMMEUBLE LOCATION OF PROPERTY	CADASTRE - SUBDIVISION	ENTRETIEN DES TROTTOIRS POS. DE FRONT	VALEUR (DOLLARS SEULEMENT) - VALUE (DOLLARS ONLY)				VALEUR POUR LA TAUX SCOLAIRE VALUE FOR SCHOOL TAX	RÉSOLUTION NO CERTIFICAT CERTIFICATE
	NOM ET ADRESSE DU PROPRIÉTAIRE NAME AND ADDRESS OF OWNER	OCCUPATION ET DÉNOMINATION	MAINTIENANCE OF SIDEWALKS FEET FRONTAGE	TERRAIN LAND	BÂTIMENTS ET AUTRES BÂTIMENTS AND OTHER ITEMS	VALEUR EXEMPTÉ EXEMPT VALUE	VALEUR IMPOSABLE TAXABLE VALUE		
561120 ✓	5982/36 ST URBAIN DMYTRD SMOLAK MARY CHUMA HIS WIFE C AS TO D 217 MARIE ANNE EST	11 682-2 C	19	2100	7300		9400	11C	9400
561121 V	5978/30 ST URBAIN SMILIE TROTTIER 9029 9 E AVENUE VILLE ST MICHEL	11 582-1 C	18 1/2	2000	6400		8400	11C	8400
561122 ✓	5952/74 ST URBAIN LONDON REALTY INC C/O B A SCHWARTZ 20 ST JACQUES EST	11 681 P680 N	7 1/2	8250	25150		33400	15N	33400
561123 V	5934/50 ST URBAIN COMTE LETOURNEAU 17 SOMMERVILLE	11 P680 P679 C	50	5500	15500		22100	11C	22100
561124 V	5922/32 ST URBAIN BOSSIE SPITZER GERALD SPITZER 5930 ST URBAIN	11 P679 P678 C	33 1/2	3650	11050		14700	11J	14700
561125 V	5916/20 ST URBAIN ALFRED JOLY 5920 ST URBAIN	11 P678 C	16 1/2	1250	5150		8000	11C	8000

VALUATION ROLL OF IMMOVABLE PROPERTIES FOR THE PERIOD COMMENCING MAY 1ST 1959

RUE - STREET

QUARTIER - WARD
CÔTÉ ST LOUIS

ARRONDISSEMENT ÉLECTORAL DISTRICT
39

NO DE COMPTE ACCOUNT NO.	EMPLACEMENT DE L'IMMEUBLE LOCATION OF PROPERTY	CADASTRE - SUBDIVISION	ENTRETIEN DES TROTTOIRS POS. DE FRONT	VALEUR (DOLLARS SEULEMENT) - VALUE (DOLLARS ONLY)				VÉGÉTATION SIDEWALKS	CODE	VALEUR POUR LA TAXE SCOLAIRE VALUE FOR SCHOOL TAX	RÉSOLUTION NO CERTIFICATE NO
	NOM ET ADRESSE DU PROPRIÉTAIRE NAME AND ADDRESS OF OWNER	OCCUPATION ET DÉNOMINATION	MANTENANCE OF SIDEWALKS FEET FRONTAGE	TERRAIN LAND	BÂTIMENTS ET AUTRES CHÔSES BUILDGINGS AND OTHER ITEMS	VALEUR EXEMPTÉ EXEMPT VALUE	VALEUR IMPOSABLE TAXABLE VALUE				
561126	5910/14 ST URBAIN LOUIS LETOURNEAU 5910 ST URBAIN	11 P578 DECEDE	C 25	2750	10850		13600	11C	13600		
561127	5902/08 ST URBAIN SHEINDEL KITAIGOROD WIFE & AS TO P OF ARON SEVERS ALIAS BARON SEVERS 5047 VAN HORNE	11 P677 P677 MERCHANT	L 325	4100	7400		11500	11L	11500		
561128	5890/3900 ST URBAIN EDWARD W Z BLAIR 5984 JEANNE MANCE	11 P677 P676 ACCOUNTANT	C 376	3950	12650		16600	11C	16600		
561129	5884/35 ST URBAIN MARIE LOUISE RAYANT VVE DE OLIVAS PAQUETTE 5884 ST URBAIN	11 P676 P676	C 25	2550	3750		6300	11C	6300		
561130	5878/80 ST URBAIN ROSER COUSINEAU 5878 ST URBAIN PUELLE BERNARD	11 P675 POMPIER A E 24	C 25	2550	6250		8800	11C	8800		
561132	5726/52 ST URBAIN MARY ANN MC QUILLAN A/S MISS EVA MC QUILLAN 6964A PARK AVE	11 P645 A E 24	C 25	2750	12450		15200	11C	15200		

VALUATION ROLL OF IMMOVABLE PROPERTIES FOR THE PERIOD COMMENCING MAY 1ST 1959

RUE - STREET

QUARTIER - WARD
COTE ST LOUIS

ARRONDISSEMENT ELECTORAL DISTRICT
24

NO DE COMPTE ACCOUNT NO.	EMPLACEMENT DE L'IMMEUBLE LOCATION OF PROPERTY	CADASTRE - SUBDIVISION	ENTRETIEN DES TROTTOIRS POS. DE FRONT	VALEUR (DOLLARS SEULEMENT) - VALUE (DOLLARS ONLY)				TOUTES VALEUR TROTTOIRS SIEGES	CODE	DENOMINATION	VALEUR POUR LA TAXE SCOLAIRE VALUE FOR SCHOOL TAX	RESOLUTION NO CERTIFICAT NO CERTIFICATE
	NOM ET ADRESSE DU PROPRIETAIRE NAME AND ADDRESS OF OWNER	OCCUPATION ET AND DENOMINATION	MANTENANCE OF SIDEWALKS FEET FRONTAGE	TERRAIN LAND	BATIMENTS ET AUTRES ITEM BUILDINGS AND OTHER ITEMS	VALEUR EXEMPT EXEMPT VALUE	VALEUR IMPOSABLE TAXABLE VALUE					
561133 ✓	5722/25 ST URBAIN ALMA ROULEAU VVE DE 1/2 PROP CONRAD BELLETIER 5722 ST URBAIN ANDRE BELLETIER 1/12 PROP JACQUES BELLETIER 1/12 PROP PAUL BELLETIER 1/12 PROP MARTHE BELLETIER 1/12 PROP PIERRE BELLETIER 1/12 PROP LUC BELLETIER 18 ANS EN 1959 1/12 PROP	11 P645	C 25	2750	11350		14200	11C		14100		
561134 ✓	5716/20 ST URBAIN ALEX MEAKINS 687 WISEMAN APT B	11 P644	L 25	2750	7050		9800	11L		9800		
561135 ✓	5710/12 ST URBAIN SAM KALMANOVITCH 5712 ST URBAIN	11 P644	L 25	2750	7150		9900	11L		9900		
561136 ✓	5704/08 ST URBAIN RIVA GOLOSBERG WIFE S AS TO R OF SAM BROWNSTEIN 5706 ST URBAIN	11 P643	L 25	2750	7750		10500	11L		10500		
561137 ✓	5696/5702 ST URBAIN JEANNE DAGENAIS EPSE C EN S DE ROLAND SAURIOL 245 BAS ST MARTIN R R 1 ST MARTIN CD LAVAL P Q	11 P643	C 25	2750	9950		12700	11C		12700		

VALUATION ROLL OF IMMOVABLE PROPERTIES FOR THE PERIOD COMMENCING MAY 1ST 1959

RUE - STREET

QUARTIER - WARD
COTE ST LOUIS

ARRONDISSEMENT ELECTORAL DISTRICT
24

NO DE COMPTE ACCOUNT NO.	EMPLACEMENT DE L'IMMEUBLE LOCATION OF PROPERTY	CADASTRE - SUBDIVISION	ENTRETIEN DES TROTTOIRS POS. DE FRONT	VALEUR (DOLLARS SEULEMENT) - VALUE (DOLLARS ONLY)				POINTS/POINTS FRONT/FRONT	CODE	DÉSIGNATION	VALEUR POUR LA TAXE SCOLAIRE VALUE FOR SCHOOL TAX	RÉSOLUTION NO CERTIFICATE NO
	NOM ET ADRESSE DU PROPRIÉTAIRE NAME AND ADDRESS OF OWNER	OCCUPATION ET DÉNOMINATION	MANTENANCE OF SIDEWALKS FEET FRONTAGE	TERRAIN LAND	BÂTIMENTS ET AUTRES BÂTIMENTS BUILDINGS AND OTHER ITEMS	VALEUR EXEMPTÉ EXEMPT VALUE	VALEUR IMPOSABLE TAXABLE VALUE					
561139 ✓	5592/96 ST URBAIN JEANNE DAGENAIS EPSE C EN 3 DE ROLAND SAURIOU 245 BAS ST MARTIN R R 1 ST MARTIN CD LAVAL P Q	11 P642	C	25	2750	9050		11800	11C	11800		
561139 ✓	5566/90 ST URBAIN GEORGE KUBANDA SUSANA DUDAS HIS WIFE 5566 ST URBAIN	11 P642	C	25	2750	9150		11900	11C	11900		
561140 ✓	5680/84 ST URBAIN JOSEPH COUSINEAU 5685 ST URBAIN	11 P641	C	25	2750	7750		10500	11C	10500		
561141 ✓	5674/78 ST URBAIN JOSEPH COUSINEAU 5685 ST URBAIN	11 P641	C	25	2750	7750		10500	11C	10500		
561142 ✓	5568/72 ST URBAIN LES CLERCS PAROISSIAUX DU CATECHISTES DE ST VIATEUR 1145 ST VIATEUR	11 P640	C	25	2750	8250		11000	11C	11000		
561143 ✓	5558/65 ST URBAIN GRATIA CHATELAIN VVE DE JOSEPH OVILA BEAULIEU 470 AVE CHAMPAGNEUR OUTREMONT	11 P640	C	25	2750	9150		11900	11C	11900		

VALUATION ROLL OF IMMOVABLE PROPERTIES FOR THE PERIOD COMMENCING MAY 1ST 1959

RUE - STREET

QUARTIER - WARD
COTE ST LOUIS

ARRONDISSEMENT ELECTORAL DISTRICT
24

NO DE COMPTE ACCOUNT NO.	EMPLACEMENT DE L'IMMEUBLE LOCATION OF PROPERTY	CADASTRE - SUBDIVISION		ENTRETIEN DES TROTOIRS POS. DE FRONT	VALEUR (DOLLARS SEULEMENT) - VALUE (DOLLARS ONLY)				MONTRES-VALETS FOTOTACHES SIGNALIS	CODE	DENOMINATION	VALEUR POUR LA TAXE SCOLAIRE VALUE FOR SCHOOL TAX	RESOLUTION NO CERTIFICAT NO
	NOM ET ADRESSE DU PROPRIETAIRE NAME AND ADDRESS OF OWNER	OCCUPATION ET AND DENOMINATION	MONTRE DE MONTRE		TERRAIN LAND	BATIMENTS ET AUTRES BÂTIMENTS AND OTHER BUILDINGS	VALEUR EXEMPTÉ EXEMPT VALUE	VALEUR IMPOSABLE TAXABLE VALUE					
561144 ✓	5634/36 ST URBAIN HILDA SHUGAR WIFE S AS TO P OF JACK HONIGMAN 5220 VICTORIA AVE APT 9	11 P639		206	2250	5550		7900	11	J	7900		
561145 ✓	5630/32 ST URBAIN HILDA SHUGAR WIFE S AS TO P OF JACK HONIGMAN 5220 VICTORIA AVE APT 9	11 P639		206	2250	5650		7900	11	J	7900		
561146 ✓	5644/46 ST URBAIN JOSEPH ERNEST BASTIEN 4578 RIVARD	11 P638		25	2750	4750		7500	11	C	7500		
561147 ✓	5638/42 ST URBAIN GOLDIE MATLIN 5628 ST URBAIN	11 P638		23	2750	5850		8600	11	J	8600		
561148 ✓	5632/34 ST URBAIN ALBERTINE THIBODEAU VVE DE TELESPHORE ALLARD 5632 ST URBAIN	11 P637		25	2750	4550		7300	11	C	7300		
561149 ✓	5626/28 ST URBAIN GOLDIE MATLIN WIFE S AS TO P OF MOE GUNTMAN 5628 ST URBAIN	11 P637		23	2750	5850		8600	11	J	8600		
561150 ✓	5620/22 ST URBAIN GIUSEPPE BASSAN 7339 ORJET	11 P636		23	2750	5850		8600	11	C	8600		

VALUATION ROLL OF IMMOVABLE PROPERTIES FOR THE PERIOD COMMENCING MAY 1ST 1959

RUE - STREET

QUARTIER - WARD
COTE ST LOUIS

ARRONDISSEMENT ELECTORAL DISTRICT
24

NO DE COMPTE ACCOUNT NO.	EMPLACEMENT DE L'IMMEUBLE LOCATION OF PROPERTY	CADASTRE - SUBDIVISION	ENTRETIEN DES TROTTOIRS POS. DE FRONT	VALEUR (DOLLARS SEULEMENT) - VALUE (DOLLARS ONLY)				VOIES VALETS TROTTOIRS SIDEWALKS	CODE	DENOMINATION	VALEUR POUR LA TAXE SCOLAIRE VALUE FOR SCHOOL TAX	RESOLUTION NO CERTIFICATE NO
	NOM ET ADRESSE DU PROPRIETAIRE NAME AND ADDRESS OF OWNER	OCCUPATION ET AND DENOMINATION	MAINTENANCE OF SIDEWALKS FLET FRONTAGE	TERRAIN LAND	BATIMENTS ET AUTRES ITEM BUILDINGS AND OTHER ITEMS	VALEUR EXEMPT EXEMPT VALUE	VALEUR IMPOSABLE TAXABLE VALUE					
561151	5614/16 ST URBAIN LAURA BRICAULT DIT LAMARCHE EPSE DE J HECTOR LAROSE 5616 ST URBAIN	11 P636	C 25	2750	4350		7100	11C		7100		
561152	5608/10 ST URBAIN IDA SHERMAN WID OF SAM KLEIN 5610 ST URBAIN	11 P635	J 25	2750	4350		7100	11J		7100		
561153	5602/06 ST URBAIN LILLIAN GOLDSCHLAGER WIFE OF 1923 DE LA BELTRIE <i>Swing Brown</i> 6315 PARK AVENUE <i>4920 De La Beltrie</i>	11 P635	L 25	2750	7050		9800	11L		9800		
561154	5596/5600 ST URBAIN SIMONNE HEBERT 997 QUIMET VILLE ST LAURENT QUE	11 P634	C 25	2750	9150		11900	11C		11900		
561155	5590/94 ST URBAIN SIMONNE HEBERT 997 QUIMET VILLE ST LAURENT	11 P634	C 25	2750	8350		11100	11C		11100		
561156	5584/88 ST URBAIN GERMAINE DUPUIS 5588 ST URBAIN ST VIATEUR	11 P633	C 25	2750	7750		10500	11C		10500		

VALUATION ROLL OF IMMOVABLE PROPERTIES FOR THE PERIOD COMMENCING MAY 1ST 1959

RUE - STREET

QUARTIER - WARD
COTE ST LOUIS

ARRONDISSEMENT ELECTORAL DISTRICT
17

NO DE COMPTE ACCOUNT NO.	EMPLACEMENT DE L'IMMEUBLE LOCATION OF PROPERTY	CADASTRE - SUBDIVISION	ENTRETIEN DES TROTTOIRS POS. DE FRONT	VALEUR (DOLLARS SEULEMENT) - VALUE (DOLLARS ONLY)				VOIES MAJES SIDEWALKS	CODE	VALEUR POUR LA TAXE SCOLAIRE VALUE FOR SCHOOL TAX	RESOLUTION NO CERTIFICATE NO
	NOM ET ADRESSE DU PROPRIETAIRE NAME AND ADDRESS OF OWNER	OCCUPATION ET AND. DENOMINATION	MAINTENANCE OF SIDEWALKS FEET FRONTAGE	TERRAIN LAND	BATIMENTS ET AUTRES BUILDINGS AND OTHER IMPROVEMENTS	VALEUR EXEMPT EXEMPT VALUE	VALEUR IMPOSABLE TAXABLE VALUE				
561160 ✓ <small>Voir Révisé 1958 See Supp. Roll</small>	5454/58 ST URBAIN SAMUEL YAFFA 5458 ST URBAIN	11 P598	25	3100	8200		11300	11	11300		
561161 ✓ <small>Voir Révisé 1961 See Supp. Roll</small>	5448/52 ST URBAIN SAMUEL YAFFA 5458 ST URBAIN	11 P597	25	3100	8700		11800	11	11800		
561162 ✓	5442/46 ST URBAIN PEARL NOVARK WIFE S AS TO P OF JOEL WILLIE ALIAS 821 BOUL ALEXIS NIHON 5442 ST URBAIN	11 P597	25	3100	7700		10800	11	10800		
561163 ✓	5436/38 ST URBAIN FLEUR ANCE VERDON LUCIENNE VERDON 5438 ST URBAIN	11 P596	25	3100	4300		7400	11	7400		
561164 ✓ <small>Voir Révisé 1960 See Supp. Roll</small>	5430/34 ST URBAIN ROZALIA BRYTAN 180 LIONAIS	11 P596	25	3100	6300		9400	11	9400		
561165 ✓	5424/26 ST URBAIN SOSSEL SHIMSMILEWITZ WID OF FESHEL AVRUTICK 5426 ST URBAIN	11 P595	25	3100	6500		9600	11	9600		
561166 ✓	5416/22 ST URBAIN CARLO GUTTA 5418 ST URBAIN	11 P595	25	3100	6900		10000	11	10000	Aut. 30.31 (6.6.59)	

VALUATION ROLL OF IMMOVABLE PROPERTIES FOR THE PERIOD COMMENCING MAY 1ST 1959

RUE - STREET

QUARTIER - WARD
COTE ST LOUIS

ARRONDISSEMENT ÉLECTORAL DISTRICT
17

NO DE COMPTE ACCOUNT NO.	EMPLACEMENT DE L'IMMEUBLE LOCATION OF PROPERTY	CADASTRE - SUBDIVISION	ENTRETIEN DES TROTTOIRS PDS. DE FRONT	VALEUR (DOLLARS SEULEMENT) - VALUE (DOLLARS ONLY)				VOIES PAVÉES PAVED STREETS	CODE	DÉNOMINATION	VALEUR POUR LA TAXE SCOLAIRE VALUE FOR SCHOOL TAX	RÉSOLUTION NO CERTIFICAT NO
	NOM ET ADRESSE DU PROPRIÉTAIRE NAME AND ADDRESS OF OWNER	OCCUPATION ET AND DÉNOMINATION	MANTENANCE OF SIDEWALKS FEET FRONTAGE	TERRAIN LAND	BÂTIMENTS ET AUTRES ITERS BUILDINGS AND OTHER ITEMS	VALEUR EXEMPTÉ EXEMPT VALUE	VALEUR IMPOSABLE TAXABLE VALUE					
561167 ✓	5412/16 ST URBAIN	11 P594										
	HEINREICH BERGER 1/2 SAROLTA MERMELSTAIN HIS WIFE 1/2 PROP POUR LES DEUX LAUDS HEIMAN 5414 ST URBAIN	SHIPPER	25	3100	6800		9900	11J		9900		
561168 ✓	5406/10 ST URBAIN	11 P594										
	IRVING VENGROFSKY 5406 ST URBAIN	CLEANER	25	3100	7000		10100	11J		10100		
561169 ✓	5400/04 ST URBAIN	11 P593										
	STRUL GOLDBERG 1717 OUCHARME AVE	RETIRED	25	3100	8400		11500	11J		11500		
561170 ✓	5394/98 ST URBAIN	11 P593										
	FIDRANGELO VIOLA 5398 ST URBAIN	LABORER	25	3100	7600		10700	11C		10700		
561171 ✓	5390/88 ST URBAIN	11 P592										
	CONGREGATION THIPHERETH ISRAEL OF MILE END 5390 ST URBAIN SYNAGOGUE		25	3100	31400	34500 ✓		81E		34500		
561172 ✓	5384/85 ST URBAIN	11 P592										
	SYLVIA PLOTNICK WIFE S AS TO P OF BRUNNIE MOSCOVITCH 1/2 5386 ST URBAIN MORRIS COHEN 1/6 5283 AVE DE L'ESPLANADE CHARLES COHEN 1/6 BECKY COHEN WIFE OF BRUNNY USDIN 1/6	CUTTER BUTCHER	25	3100	5000		8100	11J		8100		

VALUATION ROLL OF IMMOVABLE PROPERTIES FOR THE PERIOD COMMENCING MAY 1ST 1959

RUE - STREET

QUARTIER - WARD
COTE ST LOUIS

ARRONDISSEMENT ELECTORAL DISTRICT
17

NO DE COMPTE ACCOUNT NO.	EMPLACEMENT DE L'IMMEUBLE LOCATION OF PROPERTY	CADASTRE - SUBDIVISION	ENTRETIEN DES TROTOIRS PDS. DE FRONT	VALEUR (DOLLARS SEULEMENT) - VALUE (DOLLARS ONLY)				VOIES TROTOIRS SIDEWALKS	CODE	VALEUR POUR LA TAXE SCOLAIRE VALUE FOR SCHOOL TAX	RÉSOLUTION NO CERTIFICAT NO
	NOM ET ADRESSE DU PROPRIÉTAIRE NAME AND ADDRESS OF OWNER		OCCUPATION ET DÉNOMINATION	MAINTENANCE OF SIDEWALKS FEET FRONTAGE	TERRAIN LAND	BÂTIMENTS ET AUTRES BÂTIMENTS AND OTHER ITEMS	VALEUR EXEMPTÉ EXEMPT VALUE				
561173 ✓ Val. Roll Supp. See Supp. Roll 1961	5378780 ST URBAIN ISRAEL FRAIBERG 5378 ST URBAIN	11 P591 CUTTER	25	3100	4600		7700	11C	7700		
561174 ✓ Val. Roll Supp. See Supp. Roll 1961	5372774 ST URBAIN PHILIP STRUZER 5374 ST URBAIN	11 P591 FUR OPERATOR	25	3100	4200		7300	11C	7300		
561175 ✓ Val. Roll Supp. See Supp. Roll 1961	5366768 ST URBAIN HARRY VECHTER 5366 ST URBAIN	11 P590 INSPECTOR	25	3100	5200		8300	11C	8300		
561176 ✓ Val. Roll Supp. See Supp. Roll 1961	5360762 ST URBAIN HELLAL RASNIKOFF 5362 ST URBAIN	11 P590 RETIRED	25	3100	4700		7800	11C	7800		
561177 ✓	5334756 ST URBAIN CLARA SERCU WIFE S AS TO P OF MAX KOTLER 5133 MONTCLAIR	11 589-2 MERCHANT	25	3100	4500		7600	11C	7600		
561178 ✓ Val. Roll Supp. See Supp. Roll 1961	5348750 ST URBAIN CELINA GABDURY WIFE S AS TO P OF LEOPOLD BRUNET 3477 A HUTCHISON	11 589-1 RENTIER	25	3100	4500		7600	11C	7600		

VALUATION ROLL OF IMMOVABLE PROPERTIES FOR THE PERIOD COMMENCING MAY 1ST 1959

RUE - STREET

QUARTIER - WARD
COTE ST LOUIS

ARRONDISSEMENT ÉLECTORAL DISTRICT
17

NO DE COMPTE ACCOUNT NO.	EMPLACEMENT DE L'IMMEUBLE LOCATION OF PROPERTY	CADASTRE - SUBDIVISION	ENTRETIEN DES TROTTOIRS PUS, DE FRONT	VALEUR (DOLLARS SEULEMENT) - VALUE (DOLLARS ONLY)				VALEUR SCOLAIRE SCHOOL TAX	RÉSOLUTION NO CERTIFICAT CERTIFICATE
	NOM ET ADRESSE DU PROPRIÉTAIRE NAME AND ADDRESS OF OWNER	OCCUPATION ET DÉNOMINATION AND DENOMINATION	MAINTIENANCE OF SIDEWALKS FEET FRONTAGE	TERRAIN LAND	BÂTIMENTS ET AUTRES BÂTIMENTS BUILDINGS AND OTHER ITEMS	VALEUR EXEMPTÉ EXEMPT VALUE	VALEUR IMPOSABLE TAXABLE VALUE		
561179 ✓	5338/46 ST URBAIN 115/117 AVE GROLL EDNA SHAPIRO WIFE S AS TO P OF MORTIMER VINEBERG 5344 ST URBAIN SYDNEY ABRAHAM SHAPIRO C/O HARRY A SPADIRA 1001 SOUL MONT ROYAL APT 6 OUTREMONT AVE GROLL	11 588 SALESMAN A E 9	L 150	6550	16450		25000	110	25000
561180 ✓	5326/30 ST URBAIN 112/116 AVE GROLL JACOB ELMAN MOELLY RICHTER HIS WIFE 5330 ST URBAIN	11 P587 TAILOR	L 37	4850	25750		30600	110	30600
561181 ✓	5320/24 ST URBAIN MELINA GOUGEON EPSE S DE S DE REMI COUSINEAU 638 WESTMINSTER COTE ST LUC	11 P586 CULTIVATEUR	C 25	3100	9000		12100	110	12100
561182 ✓	5314/18 ST URBAIN ABRAM ICEK ZYLBERBERG 1010 JEAN TALON OUEST	11 P586 BRIQUETEUR	L 25	3100	8200		11300	110	11300

VALUATION ROLL OF IMMOVABLE PROPERTIES FOR THE PERIOD COMMENCING MAY 1ST 1959

RUE - STREET

QUARTIER - WARD
CÔTE ST LOUIS

ARRONDISSEMENT ELECTORAL DISTRICT
9

NO DE COMPTE ACCOUNT NO.	EMPLACEMENT DE L'IMMEUBLE LOCATION OF PROPERTY	CADASTRE - SUBDIVISION		ENTRETIEN DES TROTTOIRS POS. DE FRONT MAINTENANCE OF SIDEWALKS FEET FRONTAGE	VALEUR (DOLLARS SEULEMENT) - VALUE (DOLLARS ONLY)				NOMBRE DE PIEDS DE CÔTÉ DE LA RUE SIDEWALK	CODE	DÉNOMINATION	VALEUR POUR LA TAXE SCOLAIRE VALUE FOR SCHOOL TAX	RÉSOLUTION NO CERTIFICATE NO
	NOM ET ADRESSE DU PROPRIÉTAIRE NAME AND ADDRESS OF OWNER	OCCUPATION ET AND DÉNOMINATION	TERRAIN LAND		BÂTIMENTS ET AUTRES BÂTIMENTS AND OTHER ITEMS	VALEUR EXEMPTÉ EXEMPT VALUE	VALEUR IMPOSABLE TAXABLE VALUE						
561183 ✓ Voir Roll Supp. See Supp. Roll 1961	5308/12 ST URBAIN MAX ABRAMOVITCH 172 PROP 5308 ST URBAIN RUTH ABRAMOVITH 1710 PROP SAM ABRAMOVITCH 1710 PROP SARAH ABRAMOVITCH 1710 PROP ETTIE ABRAMOVITCH 1710 PROP LOS ABRAMOVITCH 1710 PROP	11 P585 PRESSER	L	25	3100	7000		10100	11	J	10100		
561184 ✓ Voir Roll Supp. See Supp. Roll 1961	5302/05 ST URBAIN BRONISLAW JAROSINSKI STANISLAW PAWULSKI 5306 ST URBAIN	11 P585 LABORER LABORER	C	25	3100	7000		10100	11	C	10100		
561185 ✓	5296/3300 ST URBAIN SARAH GERST WIFE S AS TO P OF ISIDORE PRESS 4425 ST DOMINIQUE	11 P584 RETIRED	L	25	3100	6600		11700	11	J	11700		
561186 ✓	5290/94 ST URBAIN LILLI YUDA WIFE S AS TO P OF HYMAN ZIGLER 3070 VAN HORNE APT 6	11 P584 SALESMAN	L	25	3100	8300		11400	11	J	11400		
561187 ✓	5284/38 ST URBAIN SADIE COOPER WIFE S AS TO P OF LOUIS SEGAL 3112 BRIGHTON	11 P583 SALESMAN	L	25	3100	8400		11500	11	J	11500		

VALUATION ROLL OF IMMOVABLE PROPERTIES FOR THE PERIOD COMMENCING MAY 1ST 1959

RUE - STREET

QUARTIER - WARD
COTE ST LOUIS

ARRONDISSEMENT ÉLECTORAL DISTRICT
9

NO DE COMPTE ACCOUNT NO.	EMPLACEMENT DE L'IMMEUBLE LOCATION OF PROPERTY	CADASTRE - SUBDIVISION		ENTRETIEN DES TROTTOIRS PDS. DE FRONT	VALEUR (DOLLARS SEULEMENT) - VALUE (DOLLARS ONLY)				TROTTOIRS SIDEWALKS	CODE	DÉSIGNATION	VALEUR FOUR LA TAXE SCOLAIRE VALUE FOR SCHOOL TAX	RÉSOLUTION NO CERTIFICAT NO
	NOM ET ADRESSE DU PROPRIÉTAIRE NAME AND ADDRESS OF OWNER	OCCUPATION ET DÉNOMINATION	MANTENANCE OF SIDEWALKS PERT FRONTAGE	TERRAIN LAND	BÂTIMENTS ET AUTRES BÂTIMENTS AND OTHER ITEMS	VALEUR EXEMPTÉ EXEMPT VALUE	VALEUR IMPOSABLE TAXABLE VALUE						
561188 ✓	5278/82 ST URBAIN ISSIE SHORE 5785 DE VIMY	11 P583 JUNK DEALER	25	3100	9200		12300	11 J			12300		
562316 ✓	5266/70 ST URBAIN IDA DOBRINSKY WIFE S. AS TO P OF SAMUEL SCHUVARTZ 5939 DUROCHER SHIRLEY SCHUVARTZ WIFE S. AS TO P OF LEON HABER 5268 ST URBAIN	11 P582 MERCHANT	25	3100	9000		12100	11 J			12100		
562317 ✓	5272/76 ST URBAIN ELI MANDELBAUM 5315 JEANNE MANCE	11 P582 MERCHANT	25	3100	9100		12200	11 J			12200		
561190 ✓	5260/64 ST URBAIN MENDEL SHAPIRO 5260 ST URBAIN	11 P581 MERCHANT	25	3100	11200		14500	11 J			14500		
561191 ✓	5254/38 ST URBAIN JANE RIPSAN WIFE OF MAX GOLDFARB 5253 DUROCHER	11 P581 TAILOR	25	3100	7000		10100	11 J			10100		
561192 ✓	5250 ST URBAIN HASHOMER HATZAIR 5250 ST URBAIN	11 P580 YOUNG GUARD	25	3100	5100		8200	11 J			8200		

1960

VALUATION ROLL OF IMMOVABLE PROPERTIES FOR THE PERIOD COMMENCING MAY 1ST 1959

RUE - STREET

QUARTIER - WARD
COTE ST LOUIS

ARRONDISSEMENT ÉLECTORAL DISTRICT
9

NO DE COMPTE ACCOUNT NO.	EMPLACEMENT DE L'IMMEUBLE LOCATION OF PROPERTY	CADASTRE - SUBDIVISION		ENTRETIEN DES TROTTOIRS POS. DE FRONT	VALEUR (DOLLARS SEULEMENT) - VALUE (DOLLARS ONLY)				COTE SIDE VALUE	CODE	DÉNOMINATION	VALEUR POUR LA TAXE SCOLAIRE VALUE FOR SCHOOL TAX	RÉSOLUTION NO CERTIFICAT CERTIFICATE NO
	NOM ET ADRESSE DU PROPRIÉTAIRE NAME AND ADDRESS OF OWNER	OCCUPATION ET ANY DÉNOMINATION	MAINTIENANCE OF SIDEWALK FEET FRONTAGE	TERRAIN LAND	BÂTIMENTS ET AUTRES BÂTIMENTS AND OTHER ITEMS	VALEUR EXEMPTÉ EXEMPT VALUE	VALEUR IMPOSABLE TAXABLE VALUE						
561193 ✓	5244 ST URBAIN ANSHEI HOZÉROF CONGREGATION RELIGIONS INC 5244 ST URBAIN SYNAGOGUE A/S M GARMAN 5397 HUTCHISON	11 P580	E	25	3100	13800	15900 ✓			81E	16900		
561194 ✓ Val. Roll Supp. Revised Roll 1961	5240 ST URBAIN ABRAHAM SHUREM 4825 COTE STE CATHERINE APT 17	11 P579	L	25	3100	7200		10300		11U	10300		
561195 ✓	5234/36 ST URBAIN TRIFONE D AMBROSIO 3901 CLARK	11 P579	C	25	3100	4700		7800		11C	7800		
561196 ✓	5228/30 ST URBAIN SHNER BELKIN 5230 ST URBAIN	11 P578	U	25	3100	5500		8600		11U	8600		
561197 ✓	5222/24 ST URBAIN SOLOMON RUBIN 5222 ST URBAIN	11 P578	U	25	3100	5200		8300		11U	8300		
561198 ✓	5214 ST URBAIN CONGREGATION GOOD HEART CONGREGATION YETEV LEV 5214 ST URBAIN	11 P577 P577	E	50	6250	66250 50750 41150	72500 57000 47400 ✓			81E	72500 57000 47400	<i>Aut 63 (2-4-62) du 1-9-61</i>	

VALUATION ROLL OF IMMOVABLE PROPERTIES FOR THE PERIOD COMMENCING MAY 1ST 1959

RUE - STREET

QUARTIER - WARD
COTE ST LOUIS

ARRONDISSEMENT ELECTORAL DISTRICT
9

NO DE COMPTE ACCOUNT NO.	EMPLACEMENT DE L'IMMEUBLE LOCATION OF PROPERTY	CADASTRE - SUBDIVISION	ENTRETIEN DES TROTTOIRS PDS. DE FRONT	VALEUR (DOLLARS SEULEMENT) - VALUE (DOLLARS ONLY)				VOIES TRACÉES SUSPENS	CODE	VENDICATION	VALEUR POUR LA TAXE SCOLAIRE VALUE FOR SCHOOL TAX	RÉSOLUTION NO CERTIFICATE NO
	NOM ET ADRESSE DU PROPRIÉTAIRE NAME AND ADDRESS OF OWNER	OCCUPATION ET AND DÉNOMINATION	MAINTENANCE OF SIDEWALK FEET FRONTAGE	TERRAIN LAND	BÂTIMENTS ET AUTRES ITEM BUILDINGS AND OTHER ITEMS	VALEUR EXEMPTÉ EXEMPT VALUE	VALEUR IMPOSABLE TAXABLE VALUE					
561199 ✓	5204/08 ST URBAIN SAMUEL INHABER MOLLYE BLUMENFELD HIS WIFE S AS TO P 5206 ST URBAIN	11 P576	30	3750	10750		14500	11		14500		
562033 ✓	5202 ST URBAIN 101/19 FAIRMOUNT AVE VALEUR A 101 FAIRMOUNT FAIRMOUNT AVE	11 P576										
561200 ✓	5178/80 ST URBAIN 105/08 FAIRMOUNT AVE MOSES SILVERSTEIN 5178 ST URBAIN	11 571-1	912	4250	11050		15300	11		15300		
561201 ✓	5172/76 ST URBAIN GERTRUDE SILVERSTEIN WIFE S AS TO P OF LEND ROSENBERG 114 FAIRMOUNT WEST MARY ANN SILVERSTEIN WIFE S AS TO P OF LUDWIG SPITZ 114 FAIRMOUNT OUEST	11 571-2	256	3100	7000		10100	11		10100		
561202 ✓	5168/70 ST URBAIN JOE YASSKIN 5168 ST URBAIN FLORENCE WEXLER WIFE S AS TO P OF LEO MILLMAN 4124 WESTERN AVE APT 9	11 570-2	25	3350	6450		9800	11		9800		

VALUATION ROLL OF IMMOVABLE PROPERTIES FOR THE PERIOD COMMENCING MAY 1ST 1959

RUE - STREET

QUARTIER - WARD
COTE ST LOUIS

ARRONDISSEMENT ELECTORAL DISTRICT
9

NO DE COMPTE ACCOUNT NO.	EMPLACEMENT DE L IMMEUBLE LOCATION OF PROPERTY	CADASTRE - SUBDIVISION	ENTRETIEN DES TROTTOIRS POS. DE FRONT	VALEUR (DOLLARS SEULEMENT) - VALUE (DOLLARS ONLY)				VOIES TROTTOIRS SOLIVALS	CODE	DENOMINATION	VALEUR POUR LA TAXE SCOLAIRE VALUE FOR SCHOOL TAX	RESOLUTION NO CERTIFICAT CERTIFICATE NO.
	NOM ET ADRESSE DU PROPRIETAIRE NAME AND ADDRESS OF OWNER	OCCUPATION ET AND DENOMINATION	MAINTENANCE OF SIDEWALKS FEET FRONTAGE	TERRAIN LAND	BATIMENTS ET AUTRES BUILDGINGS AND OTHER ITEMS	VALEUR EXEMPTEE EXEMPT VALUE	VALEUR IMPOSABLE TAXABLE VALUE					
561203 ✓	5164/66 ST URBAIN RAPHAEL GELISTER 4044 MACKENZIE	11 570-1 FURRIER	25	2600	6100		8700	11J		8700		
561204 ✓	5158/60 ST URBAIN JACOB GLUSTEIN 53 ROY EST	11 569-2 MERCHANT	25	2500	5100		7600	11J		7600		
561205 ✓	5152/54 ST URBAIN ISRAEL APPEL 5154 ST URBAIN	11 569-1 MERCHANT	25	3100	5300		8400	11J		8400		
561206 ✓	5146/50 ST URBAIN JOSEPH L S GAGNON JOSEPH L S GAGNON <i>187 Blvd. Gouin Est</i>	11 568-2 GEORGES RENTIER	25	2500	7100		9600	11C		9600		
561207 ✓	5140/44 ST URBAIN 111 AVE CLERMONT JOSEPH L S GAGNON 187 BOUL GOUIN OUEST AVE CLERMONT	11 568-1 RENTIER A E 3	C 105	2700	11000		13700	11C		13700		
561208 ✓	5128 ST URBAIN CHAN MING YET ALSO KNOWN AS LLOYD CHAN 5128 ST URBAIN	11 566-2 REST OWNER	N 105	2700	7100		9800	11N		9800		
561209 ✓	5124 ST URBAIN THE INSTITUTION OF MONTREAL INC OF CLEAN FAMILY LIFE 239 AVE DE L EPEE	11 566-1 E 25	25	2500	10400	12900 ✓		81E		12900		

VALUATION ROLL OF IMMOVABLE PROPERTIES FOR THE PERIOD COMMENCING MAY 1ST 1959

RUE - STREET

QUARTIER - WARD
COTE ST LOUIS

ARRONDISSEMENT ELECTORAL DISTRICT
3

NO DE COMPTE ACCOUNT NO.	EMPLACEMENT DE L'IMMEUBLE LOCATION OF PROPERTY	CADASTRE - SUBDIVISION	ENTRETIEN DES TROTTOIRS PDS. DE FRONT	VALEUR (DOLLARS SEULEMENT) - VALUE (DOLLARS ONLY)				VOIES URBAINES TROTTOIRS SIDEWALKS	CODE	DÉSIGNATION	VALEUR POUR LA TAXE SCOLAIRE VALUE FOR SCHOOL TAX	RÉSOLUTION NO CERTIFICATE NO
	NOM ET ADRESSE DU PROPRIÉTAIRE NAME AND ADDRESS OF OWNER	OCCUPATION ET AND DÉSIGNATION	MAINTENANCE OF SIDEWALKS FEET FRONTAGE	TERRAIN LAND	BÂTIMENTS ET AUTRES BÂTIMENTS AND OTHER ITEMS	VALEUR EXEMPTÉ EXEMPT VALUE	VALEUR IMPOSABLE TAXABLE VALUE					
561210 ✓	5120/22 ST URBAIN ALEXANDER ZIGLER 5122 ST URBAIN	11 565-2	25	2500	5300		7800	11U		7800		
561211 ✓	5116 ST URBAIN UKRAINIAN JEWISH CONGREGATION SYNAGOGUE 670 E FAINER 5116 ST URBAIN	11 565-1	275	2850	21750	24600		81E		24600	<i>125</i>	
561969 ✓	5104/12 ST URBAIN VALEUR A 101/105 AVE LAURIER OUEST AVE LAURIER TRAVERSEZ AVE LAURIER RUELLE	11 180 179										
562308 ✓	5117/19 ST URBAIN MYKOLA LEGED PETER OSAKIWSKY 5117 ST URBAIN	11 P424	253	3150	5650		8800	11X		8800	<i>Cont-68-70 (21-10-60)</i>	
562309 ✓	5123/21 ST URBAIN FANNY NAIMOVITCH WIFE S AS TO P OF LACK MARTIN 5123 ST URBAIN LACK KOFSKY LYMAN MARTIN	11 P424	253	5000	6400		9400	11U		9400		

VALUATION ROLL OF IMMOVABLE PROPERTIES FOR THE PERIOD COMMENCING MAY 1ST 1959

RUE - STREET

QUARTIER - WARD
COTE ST LOUIS

ARRONDISSEMENT ELECTORAL DISTRICT
4

NO DE COMPTE ACCOUNT NO.	EMPLACEMENT DE L'IMMEUBLE LOCATION OF PROPERTY	CADASTRE - SUBDIVISION	ENTRETIEN DES TROTTOIRS PDS. DE FRONT	VALEUR (DOLLARS SEULEMENT) - VALUE (DOLLARS ONLY)			VOIES UNCS TROTTOIRS SIDEWALKS	CODE	DÉNOMINATION	VALEUR POUR LA TAXE SCOLAIRE VALUE FOR SCHOOL TAX	RÉSOLUTION NO CERTIFICAT NO
	NOM ET ADRESSE DU PROPRIÉTAIRE NAME AND ADDRESS OF OWNER	OCCUPATION ET AND DÉNOMINATION	MANTENANCE OF SIDEWALKS FEET FRONTAGE	TERRAIN LAND	BÂTIMENTS ET AUTRES ITEX BUILDINGS AND OTHER ITEMS	VALEUR EXEMPTÉ EXEMPT VALUE					
561213 ✓	5127/25 ST URBAIN BENNY TATELBAUM 5127 ST URBAIN	11 P425	25	3100	3900		7000	11		7000	
561214 ✓	5129/31 ST URBAIN PIERRE PAUL GAUTHIER 3193 DE SERIGNY	11 P425	24	3000	7200		10200	11C		10200	
561215 ✓	5137/33 ST URBAIN DORA COHEN WIFE S AS TO P OF LOUIS MILLMAN 5135 ST URBAIN	11 P425 P426	28	3500	7500		11000	11J		11000	
561216 ✓	5139 ST URBAIN PIERRE PAUL GAUTHIER 3193 DE SERIGNY	11 P426	23	2850	12650		15500	11C		15500	
561217 ✓	5149/51 ST URBAIN MICHAEL RAPABORT 747 AVE QUERBES OUTREMONT QUE	11 427	50	6250	10650 6650		16900 12900	11J		16900 12900	624949 (3.10.60) Jan 1-5.59
561218 ✓	5153/57 ST URBAIN LOUIS SHAGASS 1/2 5155 ST URBAIN TOBY SHAGASS WIDOW OF SAM KUZMAROV 1/6 5153 ST URBAIN CAROLYN KUSMAROV 1/6 LINDA KUZMAROV 1/6	11 P428	25	3100	8700		11800	11J		11800	

VALUATION ROLL OF IMMOVABLE PROPERTIES FOR THE PERIOD COMMENCING MAY 1ST 1959

RUE - STREET

QUARTIER - WARD
COTE ST LOUIS

ARRONDISSEMENT ÉLECTORAL DISTRICT
4

NO DE COMPTE ACCOUNT NO.	EMPLACEMENT DE L'IMMEUBLE LOCATION OF PROPERTY	CADASTRE - SUBDIVISION		ENTRETIEN DES TROTTOIRS PDR. DE FRONT	VALEUR (DOLLARS SEULEMENT) - VALUE (DOLLARS ONLY)				TROTTOIRS SIDEWALKS	CODE	DÉNOMINATION	VALEUR POUR L'A TAXE SCOLAIRE VALUE FOR SCHOOL TAX	RÉSOLUTION NO CERTIFICAT CERTIFICATE NO
	NOM ET ADRESSE DU PROPRIÉTAIRE NAME AND ADDRESS OF OWNER	OCCUPATION ET DÉNOMINATION	MANTENANCE OF SIDEWALKS FEED FRONTAGE	TERRAIN LAND	BÂTIMENTS ET AUTRES ITEM BUILDINGS AND OTHER ITEMS	VALEUR EXEMPTÉ EXEMPT VALUE	VALEUR IMPOSABLE TAXABLE VALUE	VOIES ROADS					
561219 ✓	5159/63 ST URBAIN SONIA WISESLATT WIFE S AS TO P OF ABIE SEGAL 5159 ST URBAIN	11	P428	25	3100	7700				11J		10800	
561220 ✓	5165/69 ST URBAIN NATHAN WEINBERGER 127 AVE LAURIER OUEST	11	P429	25	5100	7200				11J		10300	
561221 ✓	5171/75 ST URBAIN DORA MAZUR WID OF MORRIS GROSSMAN 204 VILLENEUVE OUEST MORTON GROSSMAN 204 VILLENEUVE OUEST	11	P429	25	3100	6200				11J		9300	
562221 ✓	5177/87 ST URBAIN VICTOR JARRY / FILS / ATT J M BEYRIES 639 AVE DE L EPEE SUITE 14 FAIRMOUNT	11	430-1	123	7650	13050				11C		20700	
561223 ✓	5201/03 ST URBAIN 73/85 FAIRMOUNT AVE MEYER WEISMAN 2217 CLINTON	11	459	132	7800	12700				11J		20500	
561224 ✓	5207/29 ST URBAIN LOU COHEN LEONARD COHEN QUEENIE CAROL COHEN 5025 MACDONALD AVE APT 208	11	460 461	82	10800	24300				11J		35100	

VALUATION ROLL OF IMMOVABLE PROPERTIES FOR THE PERIOD COMMENCING MAY 1ST 1959

RUE - STREET

QUARTIER - WARD

ARRONDISSEMENT ELECTORAL DISTRICT

COTE ST LOUIS

8

NO DE COMPTE ACCOUNT NO.	EMPLACEMENT DE L'IMMEUBLE LOCATION OF PROPERTY	CADASTRE - SUBDIVISION	ENTRETIEN DES TROTTOIRS POS. DE FRONT	VALEUR (DOLLARS SEULEMENT) - VALUE (DOLLARS ONLY)				VOIES TROTTOIRS SIDEWALKS	CODE	DENOMINATION	VALEUR POUR LA TAXE SCOLAIRE VALUE FOR SCHOOL TAX	RESOLUTION NO CERTIFICATE NO
	NOM ET ADRESSE DU PROPRIETAIRE NAME AND ADDRESS OF OWNER	OCCUPATION ET AND DENOMINATION	MAINTENANCE OF SIDEWALKS FEET FRONTAGE	TERRAIN LAND	BATIMENTS ET AUTRES ITEM BUILDINGS AND OTHER ITEMS	VALEUR EXEMPTEE EXEMPT VALUE	VALEUR IMPOSABLE TAXABLE VALUE					
561225 ✓	5231/35 ST URBAIN MOSES J SCHWARTZ 1/2 PROP LEAH LAZANIK HIS WIFE S AS TO P 5230 ST URBAIN	11 P462 MERCHANT	25	3100	7800		10900	11		10900		
561226 ✓	5237/41 ST URBAIN GABRIEL POZNER 5241 ST URBAIN	11 P462 MECANICIEN	25	3100	6900		10000	11		10000		
561227 ✓	5243/47 ST URBAIN MORIS LASTOFSKY 5249 ST URBAIN	11 P463 TAILOR	25	3100	6300		9400	11		9400		
561228 ✓	5249/53 ST URBAIN BESSIE SMILOVITCH WIFE S AS TO P OF MORRIS LATOFSKY 5249 ST URBAIN	11 P463 TAILOR	25	3100	6600		9700	11		9700		
561229 ✓	5255/59 ST URBAIN BENJAMIN KAMMER FANNY TEMMER HIS WIFE 5255 ST URBAIN	11 P464 OPERATOR	25	3100	8900		11900	11		11900		
561230 ✓	5261/65 ST URBAIN SAMUEL FAIERTAG 3460 VAN HORNE APT 4 CHIL FAIERTAG 4263 BLVD ST LAURENT CHAIM FAIERTAG 4532 ST URBAIN	11 P464 L	25	3100	9400		12500	11		12500		

Vote Rate Supp.
No. 2000 1959

VALUATION ROLL OF IMMOVABLE PROPERTIES FOR THE PERIOD COMMENCING MAY 1ST 1959

RUE - STREET

QUARTIER - WARD
COTE ST LOUIS

ARRONDISSEMENT ELECTORAL DISTRICT
6

NO DE COMPTE ACCOUNT NO.	EMPLACEMENT DE L'IMMEUBLE LOCATION OF PROPERTY	CADASTRE - SUBDIVISION	ENTREE DES TROTTOIRS PDS. DE FRONT	VALEUR (DOLLARS SEULEMENT) - VALUE (DOLLARS ONLY)				PROTECTIONS SIDEWALKS	CODE	DENOMINATION	VALEUR POUR LA TAXE SCOLAIRE VALUE FOR SCHOOL TAX	RESOLUTION NO CERTIFICATE NO
	NOM ET ADRESSE DU PROPRIETAIRE NAME AND ADDRESS OF OWNER	OCCUPATION ET AND DENOMINATION	MAINTENANCE OF SIDEWALKS FEET FRONTAGE	TERRAIN LAND	BATIMENTS EXCEPT BUILDINGS AND OTHER ITEMS	VALEUR EXEMPT EXEMPT VALUE	VALEUR IMPOSABLE TAXABLE VALUE					
561231 ✓	5267771 ST URBAIN ABRAHAM VERSET 173 ST URBAIN EAST HAWK	11 P465	25	3100	5600		9700	11		9700		
561232 ✓ <small>Voir Role Supp. Comm. Roll 1960</small>	5273777 ST URBAIN BACKLER LAZARUS BACKLER 5275 ST URBAIN	11 P465	25	3100	5900 1700		10000 9800	11		10000 9800	par 76 (20-12-57) à partir 15-12-57	
561233 ✓	5279785 ST URBAIN MOLLY CABINSKY 5279 ST URBAIN	11 P466	486	6100	18300		24400	11		24400		
561234 ✓	5289793 ST URBAIN NATHAN KRANTZ 5365 BARNSCLIFFE AVE /PROSE REALTY/	11 P466 P467	263	3300	10600		13900	11		13900		
561235 ✓	5295799 ST URBAIN EUGENIE VANIER EPSE DE GABRIEL BOURGEOIS 5297 ST URBAIN	11 P467	25	3100	8800		11900	11		11900		
561236 ✓	5301707 ST URBAIN MORDECHAI DAVID ROT 5303 ST URBAIN	11 P468	25	3100	8400		11500	11		11500		
561237 ✓	5339713 ST URBAIN YVONNE BEAUCHAMP VVE DE JOHN RAYMOND MC DONALD 5313 ST URBAIN	11 P468	25	3100	8400		11500	11		11500		

561231

P

ANTHONY KORONOWSKI

4607 HITCHISON

VALUATION ROLL OF IMMOVABLE PROPERTIES FOR THE PERIOD COMMENCING MAY 1ST 1959

RUE - STREET

QUARTIER - WARD
COTE ST LOUIS

ARRONDISSEMENT ÉLECTORAL DISTRICT
3

NO DE COMPTE ACCOUNT NO.	EMPLACEMENT DE L'IMMEUBLE LOCATION OF PROPERTY	CADASTRE - SUBDIVISION		ENTRETIEN DES TROTTOIRS POS. DE FRONT MAINTENANCE OF SIDEWALKS FEET FRONTAGE	VALEUR (DOLLARS SEULEMENT) - VALUE (DOLLARS ONLY)				VOIES VALAIS SIDEWALKS	CODE	RÉNUMÉRATION	VALEUR POUR LA TAXE SCOLAIRE VALUE FOR SCHOOL TAX	RÉSOLUTION NO CERTIFICAT CERTIFICATE NO
	NOM ET ADRESSE DU PROPRIÉTAIRE NAME AND ADDRESS OF OWNER	OCCUPATION ET DÉNOMINATION	TERRAIN LAND		BÂTIMENTS ET AUTRES BÂTIMENTS AND OTHER ITEMS	VALEUR EXEMPTÉ EXEMPT VALUE	VALEUR IMPOSABLE TAXABLE VALUE						
561233 V Vote Role Supp. 1961 Supp. Roll	5315/19 ST URBAIN FREDA GLADSTONE WIFE S AS TO P OF ISSEFE YELLIN 5315 ST URBAIN	11	P469	L 25	3100	7500		10600		11J		10600	
561239 V	5321/25 ST URBAIN JOSEPH COTE 5325 ST URBAIN ANNETTE DOMINGUE EPSE S DE B DE JEAN GEORGES BENOIT 5323 ST URBAIN	11	P469	C 25	3100	7700		10800		11C		10800	
561240 V	5327/29 ST URBAIN MISS ENA LAJA YAWERBAUM 5321 PLAMONDON	11	P470	L 25	3100	4200		7300		11J		7300	
561241 V Vote Role Supp. 1960 Supp. Roll	5333/37 ST URBAIN SIMONE CHAGNON 5337 ST URBAIN	11	P470	C 25	3100	7100		10200		11C		10200	
61242 V	5339/43 ST URBAIN JOZEF STAR 5345 ST URBAIN	11	P471	L 25	3100	6600		9700		11J		9700	
61243 V	5345/49 ST URBAIN JOZEF STAR 5345 ST URBAIN	11	P471	L 25	3100	6700		9800		11J		9800	
61244 V	5351/55 ST URBAIN SARAH ANN PORTMAN WIFE S AS TO P OF SAMUEL SLOOVNICK 4730 ST KEVENS AVE APT 5	11	P472	L 25	3100	6700		9800		11J		9800	

VALUATION ROLL OF IMMOVABLE PROPERTIES FOR THE PERIOD COMMENCING MAY 1ST 1959

RUE - STREET

QUARTIER - WARD
COTE ST LOUIS

ARRONDISSEMENT ELECTORAL DISTRICT
8

NO DE COMPTE ACCOUNT NO.	EMPLACEMENT DE L'IMMEUBLE LOCATION OF PROPERTY	CADASTRE - SUBDIVISION	ENTRETIEN DES TROTTOIRS POS. DE FRONT	VALEUR (DOLLARS SEULEMENT) -- VALUE (DOLLARS ONLY)				DROITS VARIÉS SIDEWALKS	CODE	DÉNOMINATION	VALEUR POUR LA TAXE SCOLAIRE VALUE FOR SCHOOL TAX	RÉSOLUTION NO CERTIFICAT NO
	NOM ET ADRESSE DU PROPRIÉTAIRE NAME AND ADDRESS OF OWNER	OCCUPATION ET AND RÉNOMINATION	MAINTENANCE OF SIDEWALKS FRONT FOOTAGE	TERRAIN LAND	BÂTIMENTS ET AUTRES ITEX BUILDINGS AND OTHER ITEMS	VALEUR EXEMPTÉ EXEMPT VALUE	VALEUR IMPOSABLE TAXABLE VALUE					
561245	5357/51 ST URBAIN MAX SHRAGIE 5325 LEANNE MANCE SARAH SHRAGIE 5381 ST URBAIN CAD 11 P 472	11 P472 CUTTER A E 18	25	3100	8500		11600	11	J	11600		
561246 <small>Vain Roll Supp. See Supp. Roll</small>	5363/57 ST URBAIN ALEX ZIGLER 5122 ST URBAIN	11 P473 MECHANIC	25	3100	8800		11900	11	J	11900		
561247 <small>Vain Roll Supp. See Supp. Roll</small>	5369/73 ST URBAIN ANGELINA PAGE 5369 ST URBAIN	11 P473 C	25	3100	7000		10100	11	C	10100		
561248	5375/79 ST URBAIN REBECCA KRIVAI BROWNSTEIN EDSE DE LOUIS POTAP 7845 AVE QUEBEC	11 P474 L	25	3100	7400		10500	11	J	10500		
561249	5381/85 ST URBAIN FANI FLEICHER WIFE S AS TO P OF MIKAI KERN 5363 ST URBAIN	11 P474 J MERCHANT	25	3100	7600		10700	11	J	10700		
561250	5387/91 ST URBAIN DOROTHY ISRAEL WIFE S AS TO P OF MANY ISRAEL 5391 ST URBAIN	11 P475 J CHAUFFEUR	25	3100	7400		10500	11	J	10500		

VALUATION ROLL OF IMMOVABLE PROPERTIES FOR THE PERIOD COMMENCING MAY 1ST 1959

RUE - STREET

QUARTIER - WARD
COTE ST LOUIS

ARRONDISSEMENT ELECTORAL DISTRICT
18

NO DE COMPTE ACCOUNT NO.	EMPLACEMENT DE L'IMMEUBLE LOCATION OF PROPERTY	CADASTRE - SUBDIVISION	ENTRETIEN DES TROTTOIRS PDE DE FRONT	VALEUR (DOLLARS SEULEMENT) - VALUE (DOLLARS ONLY)				WORKS VALUE SIDEWALKS	CODE	DÉSIGNATION	VALEUR POUR LA TAXE SCOLAIRE VALUE FOR SCHOOL TAX	RÉSOLUTION NO CERTIFICAT NO
	NOM ET ADRESSE DU PROPRIÉTAIRE NAME AND ADDRESS OF OWNER	OCCUPATION ET AND DÉSIGNATION	MANTENANCE OF SIDEWALKS FSET FRONTAGE	TERRAIN LAND	BÂTIMENTS ET AUTRES BÂTIMENTS AND OTHER ITEMS	VALEUR EXEMPTÉ EXEMPT VALUE	VALEUR IMPOSABLE TAXABLE VALUE					
561251	5393/3403 ST URBAIN EMILE VANIER 106 BOUL QUINN LONGUEUIL	11 P475 VOYAGEUR P G	C	25	3100	9400		12500	11C		12500	
561252	5405/09 ST URBAIN ALEXANDER RANETKINS 5405 ST URBAIN	11 P476 CLEANER	N	25	3100	8700		11800	11N		11800	
561253	5411/15 ST URBAIN LILY KIRSTEIN WIFE S AS TO P OF NATHAN KIRSTEIN 5413 ST URBAIN	11 P476 L		25	3100	7700		10800	11J		10800	
561254	5417/21 ST URBAIN IGNAC KOELBLI RUDOLF KOELBLI	11 P477 MACHINE OP WATCHMAKER	C	25	3100	7300 8200		10400 11300	11C		10400 11200	Art 50.51 (3-10-60) Du 15-12-59
561255	5423/27 ST URBAIN BENNY CONTOVNIC 5423 ST URBAIN	11 P477 PLUMBER	L	25	3100	9100 10200		12200 13300	11J		12200 13300	Art 50.51 (3-10-60)
561256	5429/33 ST URBAIN ABRAHAM WEINTRUB 5433 ST URBAIN	11 478-1 TAILOR	L	25	3100	8500		11600	11J		11600	
561257	5435/39 ST URBAIN DAME EVA BOIRIER 5437 ST URBAIN	11 478-2 C		25	3100	8400		11500	11C		11500	

VALUATION ROLL OF IMMOVABLE PROPERTIES FOR THE PERIOD COMMENCING MAY 1ST 1959

RUE - STREET

QUARTIER - WARD

ARRONDISSEMENT ÉLECTORAL DISTRICT

~~CITE ST. LOUIS~~
CITE ST. LOUIS

~~18~~
18

NO DE COMPTE ACCOUNT NO.	EMPLACEMENT DE L'IMMEUBLE LOCATION OF PROPERTY	CADASTRE - SUBDIVISION	ENTRETIEN DES TROTTOIRS POS. DE FRONT	VALEUR (DOLLARS SEULEMENT) - VALUE (DOLLARS ONLY)				VÉRITÉ VARIÉTÉ SPECIFIQUE DES PROPRIÉTÉS	CODE	VALEUR POUR LA TAXE SCOLAIRE VALUE FOR SCHOOL TAX	RÉSOLUTION NO CERTIFICATE NO
	NOM ET ADRESSE DU PROPRIÉTAIRE NAME AND ADDRESS OF OWNER	OCCUPATION ET AND DÉNOMINATION	MAINTENANCE OF SIDEWALKS FEET FRONTAGE	TERRAIN LAND	BÂTIMENTS ET AUTRES ITERS BUILDINGS AND OTHER ITEMS	VALEUR EXEMPTÉ EXEMPT VALUE	VALEUR IMPOSABLE TAXABLE VALUE				
561258 ✓	5441-45 ST URBAIN SEBASTIANO BERNARDI 5460 ST URBAIN TERESA BERNARDI 5460 ST URBAIN	11 P479	C 25	3100	8100		11200	11C	11200		
561259 ✓ <small>Note: Rate Stamp See Stamp. 1961</small>	5447/51 ST URBAIN FELIX SUZOR 5449 ST URBAIN	11 P479	O 25	3100	9400		12500	11C	12500		
561260 ✓ <small>Note: Rate Stamp See Stamp. 1961</small>	5453/57 ST URBAIN FELIX SUZOR 5449 ST URBAIN	11 P480	C 25	3100	9100		12200	11C	12200		
561261 ✓	5459/53 ST URBAIN HILDA SHUGAR WIFE S AS TO P OF JACK HONIGMAN 5220 VICTORIA AVE 9	11 P480	L 25	3100	7800		10900	11J	10900		
561262 ✓	5465/69 ST URBAIN HINDA POTACH ALIAS ANNA POTACH WIFE S AS TO P OF JACOB DRABKIN 7530 STUART AVE	11 P481	L 25	3100	8200		11300	11J	11300		
561263 ✓	5471/75 ST URBAIN RUBYN STERN 5475 ST URBAIN	11 P481	L 25	3100	9100		12200	11J	12200		
561264 ✓	5477/81 ST URBAIN MARIA STEPANENKO WIFE S AS TO P OF BARNABAS KESSLER 4021 DE BULLION	11 P482	O 25	3100	7900		11000	11C	11000		

VALUATION ROLL OF IMMOVABLE PROPERTIES FOR THE PERIOD COMMENCING MAY 1ST 1959

RUE - STREET

QUARTIER - WARD
COTE ST LOUIS

ARRONDISSEMENT ELECTORAL DISTRICT
18

NO DE COMPTE ACCOUNT NO.	EMPLACEMENT DE L'IMMEUBLE LOCATION OF PROPERTY	CADASTRE - SUBDIVISION	ENTRETIEN DES YROTTOIRS FDS. DE FRONT	VALEUR (DOLLARS SEULEMENT) - VALUE (DOLLARS ONLY)				PROFESIONS SINECOURTES	CODE	VALEUR POUR LA TAXE SCOLAIRE VALUE FOR SCHOOL TAX	RESOLUTION NO CERTIFICATE NO
	NOM ET ADRESSE DU PROPRIETAIRE NAME AND ADDRESS OF OWNER	OCCUPATION ET MID CENCIARATION	MAINTENANCE OF SIDEWALKS FEET FRONTAGE	TERRAIN LAND	BATIMENTS ET AUTRES ITEM BUILDINGS AND OTHER ITEMS	VALEUR EXEMPT EXEMPT VALUE	VALEUR IMPOSABLE TAXABLE VALUE				
561265 ✓	5483/87 ST URBAIN YERMA MAYNE KATIE VILITZKY 115 WIFE S AS TO P 5487 ST URBAIN	11 P482 CARPENTER	25	3100	8900		12000	11	12000		
561266 ✓	5489/93 ST URBAIN SAM DOPLAW BEATRICE GOLOENBERG 115 WIFE S AS TO P 5489 ST URBAIN	11 P483 COLLECTOR	25	3100	12500		15600	11	15600		
561267 ✓	5495/99 ST URBAIN ROSIE LEIBOVITCH WIFE S AS TO P OF SAM GETLITZ ALIAS GUTLITZ 5499 ST URBAIN	11 P483 PRESSER	25	3150	12450		15600	11	15600		
562062 ✓	5501/05 ST URBAIN SUB ET VALEUR A 66/80 ST ST VIAEUR	11 484 A 2 23									
562226 ✓	5551/55 ST URBAIN LUCIEN CHOINIERE 4659 BERRI	11 506-1 507-2 507-3 MARCHAND	1195	7250	33850		41100	11C	41100		
561270 ✓	5559/65 ST URBAIN ESTHER MENDELSON ESSE S DE 3 DE LOUIS FLEISCHER 4927 MAYFAIR	11 507-1 BOUCHER	404	4450	9050		13500	11	13500		

VALUATION ROLL OF IMMOVABLE PROPERTIES FOR THE PERIOD COMMENCING MAY 1ST 1959

RUE - STREET

QUARTIER - WARD
COTE ST LOUIS

ARRONDISSEMENT ÉLECTORAL DISTRICT
23

NO DE COMPTE ACCOUNT NO.	EMPLACEMENT DE L'IMMEUBLE LOCATION OF PROPERTY	CADASTRE - SUBDIVISION	ENTRETIEN DES FROTOIRS PDS. DE FRONT	VALEUR (DOLLARS SEULEMENT) - VALUE (DOLLARS ONLY)				VOTES SUFFRAGES	CODE	Valeur pour la Taxe Scolaire Value for School Tax	RÉSOLUTION NO CERTIFICATE NO
	NOM ET ADRESSE DU PROPRIÉTAIRE NAME AND ADDRESS OF OWNER	OCCUPATION ET AND DÉNOMINATION	MAINTENANCE OF SICCHALING FEET FRONTAGE	TERRAIN LAND	BÂTIMENTS ET AUTRES ITERS BUILDINGS AND OTHER ITEMS	VALEUR EXEMPTÉ EXEMPT VALUE	VALEUR IMPOSABLE TAXABLE VALUE				
561271 ✓ Voir Role Supp. Des Supp. Roll 1961	5567/71 ST URBAIN ULRIC DUBOIS 5571 ST URBAIN	11 508-1	C 25	2750	10350		13100	11C	13100		
561272 ✓ Voir Role Supp. Des Supp. Roll 1961	5573/77 ST URBAIN ULRIC DUBOIS 5571 ST URBAIN	11 508-2	C 25	2750	9350		12100	11C	12100		
561273 ✓	5579/83 ST URBAIN PAULINE LAROSE 5616 ST URBAIN LAURA BRICAULT DIT LAMARCHE EPSE S DE S DE JOSEPH HECTOR LAROSE	11 P509	C 25	2750	8350		11100	11C	11100		
561274 ✓ Voir Role Supp. Des Supp. Roll 1960	5585/89 ST URBAIN SAM COHEN 5585 ST URBAIN HYMAN LERMAN 5587 ST URBAIN	11 P509	L 25	2750	8350		11100	11J	11100		
561275 ✓ Voir Role Supp. Des Supp. Roll 1960 1061	5591/93 ST URBAIN KAZIMIERZ ROMANOWSKI 5593 ST URBAIN	11 P510	C 25	2750	4850		7600	11C	7600		
561276 ✓	5595/97 ST URBAIN CARMINE DE LUCA CARLO SULLO 5595 ST URBAIN	11 P510	C 25	2750	5150		7900	11C	7900		
561277 ✓	5599/5601 ST URBAIN ANTONIO NUDD 5599 ST URBAIN	11 P511	C 25	2750	5150		7900	11C	7900		

VALUATION ROLL OF IMMOVABLE PROPERTIES FOR THE PERIOD COMMENCING MAY 1ST 1959

RUE - STREET

QUARTIER - WARD

ARRONDISSEMENT ÉLECTORAL DISTRICT

COTE ST LOUIS

23

NO DE COMPTE ACCOUNT NO.	EMPLACEMENT DE L'IMMEUBLE LOCATION OF PROPERTY	CADASTRE - SUBDIVISION		ENTRETIEN DES TROTTOIRS PDS. DE FRONT	VALEUR (DOLLARS SEULEMENT) - VALUE (DOLLARS ONLY)				VALEUR EXEMPTÉ EXEMPT VALUE	VALEUR IMPOSABLE TAXABLE VALUE	CODE	VALEUR POUR LA TAXE SCOLAIRE VALUE FOR SCHOOL TAX	RÉSOLUTION NO CERTIFICATE NO
	NOM ET ADRESSE DU PROPRIÉTAIRE NAME AND ADDRESS OF OWNER	OCCUPATION ET DÉNOMINATION	MANTENANCE OF SIDEWALKS FEET FRINGE		TERRAIN LAND	BÂTIMENTS ET AUTRES BÂTIMENTS AND OTHER ITEMS	VALEUR EXEMPTÉ EXEMPT VALUE	VALEUR IMPOSABLE TAXABLE VALUE					
561278 ✓	5603/07 ST URBAIN ESTATE ARON SEVERS 5047 VAN HORNE AVE ATT MENDEL SEVERS ET AL EXE AND TRUS	11 P511		25	2750	3350		11100	11		11100		
561279 ✓	5603/13 ST URBAIN ESTATE ARON SEVERS 5047 VAN HORNE AVE ATT MENDEL SEVERS ET AL EXE AND TRUS	11 P512		25	2750	8550		11300	11		11300		
561280 ✓	5615/17 ST URBAIN MARIE FONTAINE EDGE S DE S DE ALBERT LADOUCEUR 5615 ST URBAIN	11 P512		25	2750	4750		7500	11C		7500		
561281 ✓	5621/23 ST URBAIN JEAN EMILIE COUSINEAU 5621 ST URBAIN	11 P513		25	2750	6150		8900	11C		8900		
561282 ✓ <small>See Revis. Supp. to Supp. Roll 1960</small>	5627/29 ST URBAIN LUCIE VEZINA ESTELLE COVENSY SON EPOUSE CEN E 5627 ST URBAIN	11 P513		25	2750	5250		8000	11C		8000		
561283 ✓ <small>See Revis. Supp. to Supp. Roll 1960</small>	5633/35 ST URBAIN MOLLY KAYMAL WIFE S AS TO P OF BENJIE SELMAN 5633 ST URBAIN BELLA KAYMAL WIFE S AS TO P OF ALEX YELLIN 4500 AVE DE L HOTEL DE VILLE	11 P514		25	2750	4650		7400	11C		7400		

VALUATION ROLL OF IMMOVABLE PROPERTIES FOR THE PERIOD COMMENCING MAY 1ST 1959

RUE - STREET

QUARTIER - WARD
COTE ST LOUIS

ARRONDISSEMENT ELECTORAL DISTRICT
23

NO DE COMPTE ACCOUNT NO.	EMPLACEMENT DE L'IMMEUBLE LOCATION OF PROPERTY	CADASTRE - SUBDIVISION	ENTRETIEN DES TROTTOIRS POS. DE FRONT	VALEUR (DOLLARS SEULEMENT) - VALUE (DOLLARS ONLY)				PROFITS FRONTIERS SIDEWALKS	CODE	VALEUR POUR LA TAXE SCOLAIRE VALUE FOR SCHOOL TAX	RESOLUTION NO CERTIFICAT CERTIFICATE
	NOM ET ADRESSE DU PROPRIETAIRE NAME AND ADDRESS OF OWNER	OCCUPATION ET AND DENOMINATION	MANTENANCE OF SIDEWALKS FRONT FRONTAGE	TERRAIN LAND	BATIMENTS ET AUTRES BUILDGINGS AND OTHER ITEMS	VALEUR EXEMPT EXEMPT VALUE	VALEUR IMPOSABLE TAXABLE VALUE				
561284 ✓	5639/41 ST URBAIN LUCIEN COUSINEAU 5641 ST URBAIN	11 P514	C	25	2730	4150		6900	11C	6900	
561285 ✓	5643/47 ST URBAIN ALBERT COUSINEAU 5645 ST URBAIN	11 P515	C	25	2750	5650		8400	11C	8400	
561286 ✓	5649/51 ST URBAIN MARIA MARSOLAIS VVE DE ACHILLE COUSINEAU 5651 ST URBAIN	11 P515	C	25	2750	5350		8100	11C	8100	
561287 ✓	5653/55 ST URBAIN HARRY LERNER 5653 ST URBAIN MOLLY LERNER WIFE OF HYMAN SIMON 1000 RUE TASSE VILLE ST LAURENT ANNIE LERNER WIFE OF JACK GAZIN BECKY LERNER	11 P516	L	205	2250	4650		6900	11J	6900	
561288 ✓	5657/59 ST URBAIN HARRY LERNER 5653 ST URBAIN MOLLY LERNER WIFE OF HYMAN SIMON 1000 TASSE VILLE ST LAURENT ANNIE LERNER WIFE OF JACK GAZIN BECKY LERNER	11 P516	L	206	2250	4150		6400	11J	6400	
561289 ✓	5661/53 ST URBAIN HARRY FOGEL 5663 ST URBAIN	11 P517	L	28	2750	3850		6600	11J	6600	

VALUATION ROLL OF IMMOVABLE PROPERTIES FOR THE PERIOD COMMENCING MAY 1ST 1959

RUE - STREET

QUARTIER - WARD
CÔTE ST. LOUIS

ARRONDISSEMENT ÉLECTORAL DISTRICT
23

NO DE COMPTE ACCOUNT NO.	EMPLACEMENT DE L'IMMEUBLE LOCATION OF PROPERTY	CADASTRE - SUBDIVISION	ENTRETIEN DES TROTTOIRS PDS. DE FRONT	VALEUR (DOLLARS SEULEMENT) - VALUE (DOLLARS ONLY)				VALEUR IMPOSABLE TAXABLE VALUE	CODE	DÉSIGNATION	VALEUR POUR LA TAXE SCOLAIRE VALUE FOR SCHOOL TAX	RÉSOLUTION NO CERTIFICATE NO
	NOM ET ADRESSE DU PROPRIÉTAIRE NAME AND ADDRESS OF OWNER	OCCUPATION ET AND DÉSIGNATION	MAINTENANCE OF SIDEWALKS FEET. FRONTAGE	TERRAIN LAND	BÂTIMENTS ET LURS BUILDINGS AND OTHER ITEMS	VALEUR EXEMPTÉ EXEMPT VALUE	VALEUR IMPOSABLE TAXABLE VALUE					
561290	5667/71 ST URBAIN MARIE LABROSSE VVE DE ALBERT COUSINEAU 5683 ST URBAIN	11 P517	C 25	2750	7550		10300	11C		10300		
561291	5673/77 ST URBAIN MARIE LABROSSE VVE DE ALBERT COUSINEAU 5683 ST URBAIN	11 P518	C 25	2750	7350		10100	11C		10100		
561292	5679/83 ST URBAIN MARIE LABROSSE VVE DE ALBERT COUSINEAU 5683 ST URBAIN	11 P518	C 25	2750	8350		11100	11C		11100		
561293	5685/89 ST URBAIN JOSEPH COUSINEAU 5685 ST URBAIN	11 P519	C 25	2750	8950		11700	11C		11700		
561294	5691/95 ST URBAIN NAPOLEON ALIAS PAUL COUSINEAU 5695 ST URBAIN	11 P519	C 25	2750	8950		11700	11C		11700		
561295	5697/5701 ST URBAIN NAPOLEON ALIAS PAUL COUSINEAU 5695 ST URBAIN	11 P520	C 25	2750	8750		11500	11C		11500		
561296	5703/07 ST URBAIN MARCEL COUSINEAU 9985 HAMELIN	11 P520	C 25	2750	7750		10500	11C		10500		

VALUATION ROLL OF IMMOVABLE PROPERTIES FOR THE PERIOD COMMENCING MAY 1ST 1959

RUE - STREET

QUARTIER - WARD
COTE ST LOUIS

ARRONDISSEMENT ÉLECTORAL DISTRICT
2.3

NO DE COMPTE ACCOUNT NO.	EMPLACEMENT DE L'IMMEUBLE LOCATION OF PROPERTY	CADASTRE - SUBDIVISION		ENTRETIEN DES TROTTOIRS POS. DE FRONT	VALEUR (DOLLARS SEULEMENT) -- VALUE (DOLLARS ONLY)				VOIES FRONTIÈRES UTILISÉES	CODE	VALEUR POUR LA TAXE SCOLAIRE VALUE FOR SCHOOL TAX	RÉSOLUTION NO CERTIFICAT NO
	NOM ET ADRESSE DU PROPRIÉTAIRE NAME AND ADDRESS OF OWNER	OCCUPATION ET DÉNOMINATION	MANTENANCE OF SIDEWALKS FRONTAGE	TERRAIN LAND	BÂTIMENTS ET AUTRES ITEM BUILDINGS AND OTHER ITEMS	VALEUR EXEMPTÉ EXEMPT VALUE	VALEUR IMPOSABLE TAXABLE VALUE					
561297 ✓	5709/13 ST URBAIN MARIE JEANNE GENIN 5715 ST URBAIN	11 P521		C 25	2750	13350		16300	11C	16300		
561298 ✓	5715/19 ST URBAIN MARIE JEANNE GENIN 5715 ST URBAIN	11 P521		C 25	2750	7850		10600	11C	10600		
561299 ✓	5721/23 ST URBAIN KALMAN VADOS 5721 ST URBAIN	11 P522	MECHANIC	C 25	2730	5350		8100	11C	8100		
561300 ✓	5727/29 ST URBAIN FILomenA CALUORI WIDOW OF FRANCESCO POLISENA 5727 ST URBAIN	11 P522		C 25	2750	4750		7500	11C	7500		
561301 ✓	5733/35 ST URBAIN RADUL BRISEBOIS 5733 ST URBAIN	11 P523	EMP CH DE REP	C 25	2750	4550		7300	11C	7300		
561302 ✓	5739/41 ST URBAIN JOSEPH A ESS 5739 ST URBAIN	11 P523	TAILLEUR	C 25	2750	4950		7700	11C	7700		
562227 ✓	5745/47 ST URBAIN 80/94 BERNARD OUEST VALEUR A 80 BERNARD OUEST BERNARD AVE	11 524-1 524-2 524-3										

VALUATION ROLL OF IMMOVABLE PROPERTIES FOR THE PERIOD COMMENCING MAY 1ST 1959

RUE - STREET

QUARTIER - WARD
COTE ST LOUIS

ARRONDISSEMENT ELECTORAL DISTRICT
40

NO. DE COMPTE ACCOUNT NO.	EMPLACEMENT DE L'IMMEUBLE LOCATION OF PROPERTY	CADASTRE - SUBDIVISION		ENTRETIEN DES TROTTOIRS POS. DE FRONT	VALEUR (DOLLARS SEULEMENT) - VALUE (DOLLARS ONLY)				VOIES-VIALS STREETS	CODE	VALEUR POUR LA TAXE SCOLAIRE VALUE FOR SCHOOL TAX	RESOLUTION NO CERTIFICATE NO
	NOM ET ADRESSE DU PROPRIETAIRE NAME AND ADDRESS OF OWNER	OCCUPATION ET ANG DENOMINATION	MANTENANCE OF SIDEWALKS FEET FRONTAGE	TERRAIN LAND	BATIMENTS ET AUTRES ITEM BUILDINGS AND OTHER ITEMS	VALEUR EXEMPTÉ EXEMPT VALUE	VALEUR IMPOSABLE TAXABLE VALUE	DETERMINATION				
562122 ✓	5801/05 ST URBAIN 81/99 BERNARD OUEST	11 P544										
	VALEUR A 81 BERNARD OUEST											
561303 ✓	5807/11 ST URBAIN MARY GROSZ WID OF WILLIAM PETROFF 5809 ST URBAIN PETER GURAL 5807 ST URBAIN	11 P545		25	2750	7750	10500		11C	10500		
561304 ✓	5813/17 ST URBAIN BEKE KRICHAVETZ WIFE S AS TO P OF SAM BLECHER 1035 BRATT OUTREMONT P Q	11 P545		25	2750	13750	16500		11J	16500		
561305 ✓	5819/21 ST URBAIN DORINA LONGPRE EPSE S DE B DE WILFRID TROTTIER 5819 ST URBAIN	11 P546		25	2750	3650	6400		11C	6400		
561306 ✓	5825/27 ST URBAIN LOUIS PILON 5825 ST URBAIN	11 P546		25	2750	3250 3750	6000 6500		11C	6000 6500	6000 cert 33 (9-9-59)	
561307 ✓	5831/35 ST URBAIN DORETTE BRERETON EPSE DE OMER MONTBETIT 5835 ST URBAIN	11 P547		25	2750	10850	13600		11D	13600		

VALUATION ROLL OF IMMOVABLE PROPERTIES FOR THE PERIOD COMMENCING MAY 1ST 1959

RUE - STREET

QUARTIER - WARD
COTE ST LOUIS

ARRONDISSEMENT ÉLECTORAL DISTRICT
40

NO DE COMPTE ACCOUNT NO.	EMPLACEMENT DE L'IMMEUBLE LOCATION OF PROPERTY	CAJASTRE - SUBDIVISION	ENTRETIEN DES TROTTOIRS POS. DE FRONT	VALEUR (DOLLARS SEULEMENT) - VALUE (DOLLARS ONLY)				VOIES MAJUS TROTTOIRS SIDEWALKS	CODE	DÉNOMINATION	VALEUR POUR LA TAXE SCOLAIRE VALUE FOR SCHOOL TAX	RÉSOLUTION NO CERTIFICAT NO CERTIFICATE
	NOM ET ADRESSE DU PROPRIÉTAIRE NAME AND ADDRESS OF OWNER	OCCUPATION ET DÉNOMINATION	MANTENANCE OF SIDEWALKS FRONT FRONTAGE	TERRAIN LAND	BÂTIMENTS ET AUTRES BÂTIMENTS AND OTHER ITEMS	VALEUR EXEMPTÉ EXEMPT VALUE	VALEUR IMPOSABLE TAXABLE VALUE					
561308	5837/39 ST URBAIN HERCULE AUCLAIR 5837 ST URBAIN	11 P547	C 25	2750	3650		6400		11C		6400	
561309	5843/47 ST URBAIN ROCH DUPRAS 1897 WILLIAM	11 P548	C 25	2750	7650		10400		11C		10400	
561310	5851/53 ST URBAIN JOSEPH DESJARDINS 5853 ST URBAIN	11 P548	C 25	2750	5850		8600		11C		8600	
561311	5857/63 ST URBAIN BERNARD FILIÒN 5861 WAVERLY	11 P549	C 25	2750	9250		12000		11C		12000	
561312	5865/67 ST URBAIN ANTOINETTE CADOTTE EDSE S DE B DE GASTON MAILLET 5867 ST URBAIN	11 P549	C 25	2750	6350		9100		11C		9100	
561313	5871/75 ST URBAIN MILDRED DISHELL WIFE S AS TO P OF SAM KLIGMAN 1405 CLEROUX VILLE ST LAURENT	11 P550	L 25	2750	6950		9700		11L		9700	
561314	5877/79 ST URBAIN JACOB COHEN 5880 JOVART	11 P550	L 25	2750	4650		7400		11L		7400	

VALUATION ROLL OF IMMOVABLE PROPERTIES FOR THE PERIOD COMMENCING MAY 1ST 1959

RUE - STREET

QUARTIER - WARD

ARRONDISSEMENT ÉLECTORAL DISTRICT

COTE ST LOUIS

40

NO DE COMPTE ACCOUNT NO.	EMPLACEMENT DE L'IMMEUBLE LOCATION OF PROPERTY	CADASTRE - SUBDIVISION	ENTRETIEN DES TROTTOIRS POS DE FRONT	VALEUR (DOLLARS SEULEMENT) - VALUE (DOLLARS ONLY)				VOIES VAIRIS TROTTOIRS SIDEWALKS	CODE	DÉSIGNATION	VALEUR POUR LA TAXE SCOLAIRE VALUE FOR SCHOOL TAX	RÉSOLUTION NO CERTIFICATE NO
	NOM ET ADRESSE DU PROPRIÉTAIRE NAME AND ADDRESS OF OWNER	OCCUPATION ET DÉNOMINATION	MAINTENANCE OF SIDEWALKS FEET FRONTAGE	TERRAIN LAND	BÂTIMENTS ET AUTRES BÂTIMENTS AND OTHER ITEMS	VALEUR EXEMPTÉ EXEMPT VALUE	VALEUR IMPOSABLE TAXABLE VALUE					
581315 ✓	5803/87 ST URBAIN ARGANGELO GIROLO 3044 CLARKE	11 P551 JOURNALIER	C 25	2750	5050		7800	11C		7800		
581316 ✓	5803/91 ST URBAIN ARRIEN LAURIN 612 GUIZOT	11 P551 COMPTABLE	C 25	2750	4750		7500	11C		7500		
581317 ✓	5895/99 ST URBAIN JAKOB BORENSTEIN 5899 ST URBAIN	11 P 552 FURRIER	C 25	2750	7550		10600	11J		10600		
581318 ✓	5901/03 ST URBAIN GILLES COUSINEAU 1930 DE L EGLISE VILLE ST LAURENT	11 P552 MEDECIN	C 25	2750	6150		6900	11C		6900		
581319 ✓	5941/43 ST URBAIN LA COMMISSION DES ECOLES CATHOLIQUES DE MONTREAL 5737 SHERBROOKE EST ECOLE LAMBERT CLOSSE	11 P553 P553 P554 P554 P555 P555 P556-1	E 175	19350	81350	100700 ✓		81E		100700		

VALUATION ROLL OF IMMOVABLE PROPERTIES FOR THE PERIOD COMMENCING MAY 1ST 1959

RUE - STREET

QUARTIER - WARD
COTE ST LOUIS

ARRONDISSEMENT ÉLECTORAL DISTRICT
40

NO DE COMPTE ACCOUNT NO.	EMPLACEMENT DE L'IMMEUBLE LOCATION OF PROPERTY	CADASTRE - SUBDIVISION		ENTRETIEN DES TROTOIRS PDS. DE FRONT	VALEUR (DOLLARS SEULEMENT) - VALUE (DOLLARS ONLY)				VOIES-PUBLICS TROTTOIRS SIDEWALKS	CODE	DÉSIGNATION	VALEUR POUR LA TAXE SCOLAIRE VALUE FOR SCHOOL TAX	RÉSOLUTION NO CERTIFICATE NO
	NOM ET ADRESSE DU PROPRIÉTAIRE NAME AND ADDRESS OF OWNER	OCCUPATION ET AND DÉSIGNATION	MANTENANCE OF SIDEWALKS - REAR FRONTAGE		TERRAIN LAND	BÂTIMENTS ET AUTRES ITEX BUILDINGS AND OTHER ITEMS	VALEUR EXEMPTÉ EXEMPT VALUE	VALEUR IMPOSABLE TAXABLE VALUE					
561320 ✓ <small>Val. Role Supp. 1960 See Supp. Roll</small>	5953/63 ST URBAIN ROSE PERZOW WIFE S AS TO P OF ERNEST WOHL 4369 ESPLANADE	11	P556	C	25	2750	7450		10200	11C		10200	
561321 ✓	5965/69 ST URBAIN FLORIDA LABROSSE VVE. DE GEORGES COUSINEAU 5965 ST URBAIN	11	P557	C	25	2750	8850		11600	11C		11600	
561322 ✓	5971/75 ST URBAIN LOUIS SEGAL 3112 BRIGHTON	11	P557	L	25	2750	7950		10700	11J		10700	
561323 ✓	5977/81 ST URBAIN LOUIS SEGAL 3112 BRIGHTON	11	P558	L	25	2750	7750		10500	11J		10500	
561324 ✓ <small>Val. Role Supp. 1961 See Supp. Roll</small>	5983/87 ST URBAIN JACOB ABRAMSON 5989 ST URBAIN	11	P558	L	25	2550	6450		11000	11J		11000	
561325 ✓ <small>Val. Role Supp. 1961 See Supp. Roll</small>	5989/93 ST URBAIN JACOB ABRAMSON 5989 ST URBAIN	11	P558 P559	L	25	2550	8450		11000	11J		11000	
561326 ✓	5995/99 ST URBAIN SAMUEL SILVERMAN 5377 VAN HORNE	11	P559	L	25	2550	9850		12400	11J		12400	

VALUATION ROLL OF IMMOVABLE PROPERTIES FOR THE PERIOD COMMENCING MAY 1ST 1959

RUE - STREET

QUARTIER, WARD
CÔTE ST LOUIS

ARRONDISSEMENT ÉLECTORAL DISTRICT
40

NO DE COMPTE ACCOUNT NO.	EMPLACEMENT DE L'IMMEUBLE LOCATION OF PROPERTY	CADASTRE - SUBDIVISION		ENTRETIEN DES TROTTOIRS FDS. DE FRONT	VALEUR (DOLLARS SEULEMENT) -- VALUE (DOLLARS ONLY)				VOIES PROFONDEUR SÉRIALES	CODE	DÉNOMINATION	VALEUR POUR LA TAXE SCOLAIRE VALUE FOR SCHOOL TAX	RÉSOLUTION NO CERTIFICAT CERTIFICATE NO
	NOM ET ADRESSE DU PROPRIÉTAIRE NAME AND ADDRESS OF OWNER	OCCUPATION ET AND DÉNOMINATION	MANTENANCE OF SIDEWALK FRONT FOOTAGE	TERRAIN LAND	BÂTIMENTS ET AUTRES ÎTMS BUILDINGS AND OTHER ITEMS	VALEUR EXEMPTÉ EXEMPT VALUE	VALEUR IMPOSABLE TAXABLE VALUE						
561327	6001/05 ST URBAIN SAMUEL SILVERMAN 5377 VAN HORNE	11 P559 P560 TAILOR		23	2550	9850		12400	11J		12400		
561328	6007/11 ST URBAIN 15153RE MONTREAL 4887 CUMUL <i>What is this?</i> <i>39 Ave. ...</i>	11 P560 MARCHAND Tailor		23	2550	7450		10000	11J		10000		
561329	6013/17 ST URBAIN NUSYN MAY 753 AVE CHAMPAGNEUR APT 3 OUTREMONT QUE	11 P560 P561 RETIRED		23	2550	7450		10000	11J		10000		
561330	6019/23 ST URBAIN SARAH SCHMETTERER WID OF SAM RICH 6019 ST URBAIN	11 P561		23	2550	8450		11000	11J		11000		
561331	6025/29 ST URBAIN MAX COHEN 5593 PARK AVE	11 P561 P562 PHARMACIST		23	2550	8450		11000	11J		11000		
561332	6031/35 ST URBAIN YVONNE ROBERGE EPSE S DE 3 DE PRINCE LAWRENCE JOHNSTONE CONDUCTEUR 160 RUE ROY SARL P-3 <i>9315 R.M. Victorin</i> <i>Tracy, P.G.C.</i>	11 P562		23	2200	8500		10700	11C		10700		

561228

J
Abraham Strachberg also known as
as Strachberg, J
29 Rue Verger,
Outremont

VALUATION ROLL OF IMMOVABLE PROPERTIES FOR THE PERIOD COMMENCING MAY 1ST 1959

RUE - STREET

QUARTIER - WARD

ARRONDISSEMENT ÉLECTORAL - DISTRICT

COTE ST LOUIS

40

NO DE COMPTE ACCOUNT NO.	EMPLACEMENT DE L'IMMEUBLE LOCATION OF PROPERTY	CADASTRE - SUBDIVISION	PROFITEUR DES TROTTIERS POS. DE FRONT	VALEUR (DOLLARS SEULEMENT) - VALUE (DOLLARS ONLY)				VOIES PROFITEUR SUEVALES	CODE	DÉSIGNATION	VALEUR POUR LA TAXE SCOLAIRE VALUE FOR SCHOOL TAX	RÉSOLUTION NO CERTIFICAT CERTIFICATE NO
	NOM ET ADRESSE DU PROPRIÉTAIRE NAME AND ADDRESS OF OWNER	OCCUPATION ET AUTRE DÉSIGNATION	MANTENANCE OF SIDEWALKS FEET FRONTAGE	TERRAIN LAND	BÂTIMENTS ET AUTRES BÂTIMENTS AND OTHER ITEMS	VALEUR EXEMPTÉ EXEMPT VALUE	VALEUR IMPOSABLE TAXABLE VALUE					
561333 ✓	6037/41 ST URBAIN YVONNE ROBERGE RUE S DE S DE PRINCE LAWRENCE JOHNSTONE 165 RUE ROY 9315 R.M. Victorin, Tracy, P. Que.	11 P562	C 23	2400	3500		10900	110		10900		
561334 ✓	6043/47 ST URBAIN 94 VAN HORNE AVE YVONNE ROBERGE RUE S DE S DE PRINCE LAWRENCE JOHNSTONE 165 RUE ROY 9315 R.M. Victorin, Tracy, P. Que. VAN HORNE AVE CHEMIN DE FER CLARK	11 P562	C 127	2100	3900		11000	110		11000		

VALUATION ROLL OF IMMOVABLE PROPERTIES FOR THE PERIOD COMMENCING MAY 1ST 1959

RUE - STREET

QUARTIER - WARD
COTE ST LOUIS

ARRONDISSEMENT ELECTORAL DISTRICT
40

NO DE COMPTE ACCOUNT NO.	EMPLACEMENT DE L'IMMEUBLE LOCATION OF PROPERTY	CADASTRE - SUBDIVISION	ENTRETIEN DES TROTTOIRS PDS. DE FRONT	VALEUR (DOLLARS SEULEMENT) - VALUE (DOLLARS ONLY)				VOIES ANALES TROTTOIRS SIDEWALKS	CODE	VÉRIFICATION DÉNOMINATION	VALEUR POUR LA TAXE SCOLAIRE VALUE FOR SCHOOL TAX	RÉSOLUTION NO CERTIFICATE NO
	NOM ET ADRESSE DU PROPRIÉTAIRE NAME AND ADDRESS OF OWNER	OCCUPATION ET AND DÉNOMINATION	MAINTENANCE OF SIDEWALKS FLET FRONTAGE	TERRAIN LAND	D'ATTEMENTS ET AUTRES BIENS BUILDINGS AND OTHER ITEMS	VALEUR EXEMPTÉ EXEMPT VALUE	VALEUR IMPOSABLE TAXABLE VALUE					
562236	VAN HORNE AVE LOT CLARK	A E 40 11 542 541 P-540										
	LA CITE DE MONTREAL	FIN PUBLIQUE TERRAIN DE JEUX ST JEAN DE MATHA	E 2133	8950		8950		99E		8950		
561339	5962/54 CLARK ROLAND LAPORTE 5964 CLARK	11 P540 CHAUFFEUR	C 25	1750	6750 7450	1500 9200		11C		1500 9200		1500 out 34 (19-9-59)
561340	5956/60 CLARK MARGUERITE SIMON ERSE S DE B DE ARMAND MAILHOT 640 LOUVAIN	11 P539 MECANICIEN	C 25	1750	6550	8300		11C		8300		
561341	5950/54 CLARK HERVE LESAGE 5954 CLARK	11 P539 VERIFICATEUR	C 25	1750	6250	8000		11C		8000		
561342	5944/48 CLARK HERVE LESAGE 5954 CLARK	11 P538 VERIFICATEUR	C 25	1750	6450	8200		11C		8200		
561343	5930/40 CLARK CLAUDE MARTEL 5031 PARC DE LOTBINIERE	11 P538 P537 P537 AGENT D IMM	C 75	5300	4200	47500		11C		47500		

Annulé part aux cpts 5230/66 folio 25A

ANNÉE
D'IMM
EFFECTIVE
19/60
1165921238

VALUATION ROLL OF IMMOVABLE PROPERTIES FOR THE PERIOD COMMENCING MAY 1ST 1959

RUE - STREET

QUARTIER - WARD

ARRONDISSEMENT ELECTORAL DISTRICT

COTE ST LOUIS

126

NO DE COMPTE ACCOUNT NO.	EMPLACEMENT DE L'IMMEUBLE LOCATION OF PROPERTY	CADASTRE - SUBDIVISION		ENTRETIEN DES TROTTOIRS PDC DE FRONT	VALEUR (DOLLARS SEULEMENT) - VALUE (DOLLARS ONLY)			VOIES/VALES SIDEWAYS	CODE	RESOLUTION NO CERTIFICATE NO	VALEUR POUR LA TAXE SCOLAIRE VALUE FOR SCHOOL TAX
	NOM ET ADRESSE DU PROPRIETAIRE NAME AND ADDRESS OF OWNER	OCCUPATION ET AND DENOMINATION	MAINTENANCE OF SIDEWALKS FRONT PRORATE	TERRAIN LAND	BATIMENTS ET AUTRES ITEM BUILDINGS AND OTHER ITEMS	VALEUR EXEMPT EXEMPT VALUE	VALEUR IMPOSABLE TAXABLE VALUE				
562365 Voir Rpt Supp-1860 Sec Supp. Roll	5940/36/34 CLARK Claude Martel 5031 Parc de la Rivière SARTEL E. COHEN LTD.	11	P-538 P-537	 41.8	2700	20300	23000 20300				23000 20300 ANNÉE FISCALE 59/60 DEPT. NO. 40 EFFECTIVE 1-1-59 21-9-59
562366 Voir Rpt Supp-1960 Sec Supp. Roll	5930 CLARK Claude Martel 5031 Parc de la Rivière LEO / LIND / WASSERMAN 5265 WASSERMAN NORMAN PELLIQ 990 COTTRELL AVE OTTUMONT	11	F-537	 33.2	2000	22000	24600 22000				24600 22000 ANNÉE FISCALE 59/60 DEPT. NO. 40 EFFECTIVE 1-1-59 21-9-59

VALUATION ROLL OF IMMOVABLE PROPERTIES FOR THE PERIOD COMMENCING MAY 1ST 1959

RUE - STREET

QUARTIER - WARD
COTE ST LOUIS

ARRONDISSEMENT ELECTORAL DISTRICT
40

NO DE COMPTE ACCOUNT NO.	EMPLACEMENT DE L'IMMEUBLE LOCATION OF PROPERTY	CADASTRE - SUBDIVISION	ENTRETIEN DES TROTTIRS PDS. DE FRONT	VALEUR (DOLLARS SEULEMENT) - VALUE (DOLLARS ONLY)				VOIES PUBLIQUES SERVITUDES	CODE	VALEUR POUR LA TAXE SCOLAIRE VALUE FOR SCHOOL TAX	RESOLUTION NO CERTIFICAT NO CERTIFICATE
	NOM ET ADRESSE DU PROPRIETAIRE NAME AND ADDRESS OF OWNER	OCCUPATION ET DENOMINATION	MANTENANCE OF SIDEWALKS FEET FRONTAGE	TERRAIN LAND	BATIMENTS ET AUTRES BÂTIMENTS AND OTHER ITEMS	VALEUR EXEMPTÉ EXEMPT VALUE	VALEUR IMPOSABLE TAXABLE VALUE				
561344 ✓	5922/26 CLARK RAYMOND LAFORTUNE 10775 SACRE COEUR	11 P536	C 25	2000	7300		9300		11C	9300	
561345 ✓	5916/18 CLARK ISAAC BRAUNSTEIN 4454 HARVARD AVE	11 P536	L 25	1750	5750		7500		11J	7500	
562257 ✓	5910/12 CLARK WILLIE ARONOVITCH C/O MRS S MENDELSON 6300 LENNOX APT 504	11 P535	L 25	1750	4550		6300		11J	6300	
562258 ✓	5906/08 CLARK HARRY ARONOVITCH 6300 LENNOX APT 504	11 P-535	L 25	1750	4550		6300		11J	6300	
561347 ✓	5900/02 CLARK HERILDA BLAIS VVE DE J ISRAEL DUPRE 32 BLVD ST JOSEPH EST APT 2	11 P534	C 25	1750	3750		5500		11C	5500	
561348 ✓	5894/95 CLARK HECTOR PAULHUS 2296 MARIE ANNE EST	11 P534	C 25	1750	4350		6100		11C	6100	
561349 ✓	5888/90 CLARK DOROTHY HAWKINS WIFE OF JOHN LUCKOW 3526 PARK AVE	11 P533	P 25	1750	4350		6100		11P	6100	

VALUATION ROLL OF IMMOVABLE PROPERTIES FOR THE PERIOD COMMENCING MAY 1ST 1959

RUE--STREET

QUARTIER--WARD
COTE ST LOUIS

ARRONDISSEMENT ELECTORAL DISTRICT
40

NO DE COMPTE ACCOUNT NO.	EMPLACEMENT DE L'IMMEUBLE LOCATION OF PROPERTY	CADASTRE - SUBDIVISION	ENTRETIEN DES TRAITS DES PDS. DE FRONT	VALEUR (DOLLARS SEULEMENT) -- VALUE (DOLLARS ONLY)				MARGES VALLS SIDEWALKS	CODE	VALEUR POUR LA TAXE SCOLAIRE VALUE FOR SCHOOL TAX	RESOLUTION NO CERTIFICAT NO
	NOM ET ADRESSE DU PROPRIETAIRE NAME AND ADDRESS OF OWNER	OCCUPATION ET AND DENOMINATION	MAINTENANCE OF SIDEWALKS FEET FRONTAGE	TERRAIN LAND	BATIMENTS ET AUTRES BUILDGINGS AND OTHER ITEMS	VALEUR EXEMPT EXEMPT VALUE	VALEUR IMPOSABLE TAXABLE VALUE				
561350 ✓	5882/84 CLARK GERMAIN BRADLEY 5884 CLARK	11 P533	25	1750	4300		6100	11C	6100		
561351 ✓	5876 CLARK BERTHA SCHWARTZMAN WIFE OF LOUIS SLAPACK 5876 CLARK	11 P532	25	1750	1850		3600	11J	3600		
561352 ✓	5870/72 CLARK ROMEO JULLAK 5870 CLARK	11 P532	25	1750	3950		5700	11N	5700		
561353 ✓	5864/66 CLARK LEO LATOUR 5864 CLARK	11 P531	25	1750	4750		6500	11C	6500		
561354 ✓	5856/60 CLARK ARMAND BOUCHER 5856 CLARK	11 P531	25	1750	4450		6200	11C	6200		
561355 ✓	5852/54 CLARK ALEXANDRE BARTHOS 5854 CLARK	11 P530	25	1750	3750		5500	11C	5500		
561356 ✓	5846/50 CLARK JENNIE BISHINSKY 5848 CLARK	11 P530	25	1750	6050		7800	11J	7800		

VALUATION ROLL OF IMMOVABLE PROPERTIES FOR THE PERIOD COMMENCING MAY 1ST 1959

RUE - STREET

QUARTIER - WARD
COTE ST LOUIS

ARRONDISSEMENT ÉLECTORAL DISTRICT
40

NO DE COMPTE ACCOUNT NO.	EMPLACEMENT DE L'IMMEUBLE LOCATION OF PROPERTY	CADASTRE - SUBDIVISION	ENTRETIEN DES TROTTOIRS PDS. DE FRONT	VALEUR (DOLLARS SEULEMENT) - VALUE (DOLLARS ONLY)				MARCHÉS, BALAIS TROTTOIRS SIDEWALKS	CODE	VALEUR POUR LA TAXE SCOLAIRE VALUE FOR SCHOOL TAX	RÉSOLUTION NO CERTIFICATE NO
	NOM ET ADRESSE DU PROPRIÉTAIRE NAME AND ADDRESS OF OWNER	OCCUPATION ET DÉNOMINATION	MAINTENANCE OF SIDEWALKS FEET FRONTAGE	TERRAIN LAND	BÂTIMENTS ET AUTRES ITEX BUILDINGS AND OTHER ITEMS	VALEUR EXEMPTÉ EXEMPT VALUE	VALEUR IMPOSABLE TAXABLE VALUE				
561357 ✓	5840/42 CLARK SAM SILVERMAN 5822 CLARK DAVID SILVERMAN 5405 CLARK LILY SILVERMAN WIFE S AS TO P OF ISRAEL BETNESKY OF 5840 CLARK MARCIA SILVERMAN WIFE S AS TO P OF MAX TEITELBAUM 5828 CLARK	11 P529 FRUIT MCHT TAXI OWNER TAXI DRIVER BUTCHER	23	1730	2950		4700	11J	4700		
561358 ✓	5834/36 CLARK PAUL EMILE GUILBAULT 4057 DES ERABLES AVE	11 P529 C	25	1750	3250		5000	11C	5000		
561359 ✓	5828/30 CLARK SAM SILVERMAN 5822 CLARK DAVID SILVERMAN 5405 CLARK MARCIA SILVERMAN WIFE S AS TO P OF MAX TEITELBAUM 5828 CLARK LILY SILVERMAN WIFE S AS TO P OF ISRAEL BETNESKY OF 5840 CLARK	11 P526 FRUIT MCHT TAXI OWNER BUTCHER TAXI OWNER	25	1750	5150		6900	11J	6900		
561360 ✓	5822/24 CLARK SAM SILVERMAN 5822 CLARK DAVID SILVERMAN 5405 CLARK MARCIA SILVERMAN WIFE S AS TO P OF MAX TEITELBAUM 5426 CLARK LILY SILVERMAN WIFE S AS TO P OF ISRAEL BETNESKY OF 5840 CLARK	11 P526 FRUIT MCHT TAXI OWNER BUTCHER	25	1750	3650		5400	11J	5400		

VALUATION ROLL OF IMMOVABLE PROPERTIES FOR THE PERIOD COMMENCING MAY 1ST 1959

RUE - STREET

QUARTIER - WARD
COTE ST LOUIS

ARRONDISSEMENT ELECTORAL DISTRICT
40

NO DE COMPTE ACCOUNT NO.	EMPLACEMENT DE L'IMMEUBLE LOCATION OF PROPERTY	CADASTRE - SUBDIVISION		ENTREE DES TROTTOIRS PDS. DE FRONT	VALEUR (DOLLARS SEULEMENT) - VALUE (DOLLARS ONLY)				VOIES-VICINES SOURCES SOURCES	CODE	VALEUR POUR LA TAXE SCOLAIRE VALUE FOR SCHOOL TAX	RESOLUTION NO CERTIFICAT NO
	NOM ET ADRESSE DU PROPRIETAIRE NAME AND ADDRESS OF OWNER	OCCUPATION ET AND DENOMINATION	MANTENANCE DE SIDEWALK FEET FRONTAGE		TERRAIN LAND	BATIMENTS ET AUTRES BUILDINGS AND OTHER ITEMS	VALEUR EXEMPT EXEMPT VALUE	VALEUR IMPOSABLE TAXABLE VALUE				
561361	5810/30 CLARK MAX SAFERN 203 FRANKLYN AVE NUTLEY NEW JERSEY U S A C/O H FIELD 4536 KENSINGTON AVE	11 1884 1885 BUSINESS MAN	37	2500	10200		18700	11		18700		
562121	5802/08 CLARK VALEUR A 51/77 BERNARD OUEST BERNARD	11 1887 A R 23										
551362	5760/70 CLARK ARTHUR THERRIEN FILS DORION VAUDREUIL P Q	11 P503	C 25	1750	11050		12800	11C		12800		
561363	5754/88 CLARK LAZARUS MENDELSON 5756 CLARK	11 P503 NOTARY	C 25	1750	8150		9900	11		9900		
561364	5742/52 CLARK GERMAINE PHANEUF ST CESAIRE CD ROUVILLE	11 502	C 50	3500	10800		14300	11C		14300		
561365	5736/40 CLARK AMELIA BERENBAUM WIFE S AS TO B OF LOUIS JULIUS ROSEN 3811 MELROSE	11 P501 DENTIST	C 25	1750	7550		9300	11		9300		

VALUATION ROLL OF IMMOVABLE PROPERTIES FOR THE PERIOD COMMENCING MAY 1ST 1959

RUE - STREET

QUARTIER - WARD
032 B3 QMF8

ARRONDISSEMENT ELECTORAL DISTRICT

NO DE COMPTE ACCOUNT NO.	EMPLACEMENT DE L'IMMEUBLE LOCATION OF PROPERTY	CADASTRE - SUBDIVISION	ENTRETIEN DES TROTTOIRS POS. DE FRONT	VALEUR (DOLLARS SEULEMENT) - VALUE (DOLLARS ONLY)			MARGES UNILAT. TROTTOIRS SIDEWALKS	CODE	VALEUR POUR LA TAXE SCOLAIRE VALUE FOR SCHOOL TAX	RÉSOLUTION NO CERTIFICATE NO
	NOM ET ADRESSE DU PROPRIÉTAIRE NAME AND ADDRESS OF OWNER	OCCUPATION ET AND DÉNOMINATION	MANTENANCE OF SIDEWALKS FEET FRONTAGE	TERRAIN LAND	BÂTIMENTS ET AUTRES (ITEM) BUILDINGS AND OTHER ITEMS	VALEUR EXEMPTÉ EXEMPT VALUE				
561366	5728 3/4 CLARK ISAAC ANTECOL 5732 CLARK	11 P501	25	1750	8450			11	10200	
561367	5722/24 CLARK BERT SHOIB 5722 CLARK	11 P500	25	1750	6350 4050			11	8100 6500	Out 105-19 (1-2-60) Rev 1-5-57
561368	5715/20 CLARK JOE GOLDBERG 2024 VAN HORNE APT 15 C/O MRS B AMBER 31 STE. CATHERINE RD	11 P500-1	255	1800	8900			11	10700	
561369	5710/14 CLARK RUBIN AGENSKY 4529 PARK AVE	11 P499-1	25	1750	7850			11	9600	
561370	5704/08 CLARK CELIA GLICKMAN 5708 CLARK	11 P499	25	1750	8550			11	10300	
561371	5698/5702 CLARK BLANCHE PIETTE EPSE S DE B DE J H ALBERT BOHEMIER 6355 ST DENIS	11 P498	25	1750	9450			11	11200	

VALUATION ROLL OF IMMOVABLE PROPERTIES FOR THE PERIOD COMMENCING LE 1ER MAI 1959

RUE - STREET

QUARTIER - WARD
COTE ST LOUIS

ARRONDISSEMENT ELECTORAL DISTRICT
23

NO DE COMPTE ACCOUNT NO.	EMPLACEMENT DE L'IMMEUBLE LOCATION OF PROPERTY	CADASTRE - SUBDIVISION		MONTRETIEN DES FACIENS PDE DE FRONT MAINTENANCE OF SIDEWALK'S FRONTAGE	VALEUR (DOLLARS SEULEMENT) - VALUE (DOLLARS ONLY)				NOTES REMARKS REMARKS	CODE	VALEUR POUR LA TAXE SCOLAIRE VALUE FOR SCHOOL TAX	RESOLUTION NO CERTIFICATE NO
	NOM ET ADRESSE DU PROPRIETAIRE NAME AND ADDRESS OF OWNER	OCCUPATION ET AND DENOMINATION	TERRAIN LAND		BATIMENTS ET AUTRES BUILDINGS AND OTHER ITEMS	VALEUR EXEMPT EXEMPT VALUE	VALEUR IMPOSABLE TAXABLE VALUE	REMARQUE				
561372	5692/94 CLARK	11	P498									
	BERTHE LEGAULT VVE DE RODOLPHE VALIQUETTE MIGNONNE BERTHE VALIQUETTE EPOUSE S DE B DE RENE MARCOUX 7483 ST DENIS			C	206	1450	5750		7200	11C	7200	
561373	5586/90 CLARK	11	P498 P497									
	BERTHE LEGAULT VVE DE RODOLPHE VALIQUETTE MIGNONNE BERTHE VALIQUETTE EPOUSE S DE B DE RENE MARCOUX 7483 ST DENIS			C	206	1450	5850		7300	11C	7300	
561374	5684 CLARK	11	P497									
	ANNIE SAPERSTIEN 5684 CLARK			L	34	2400	5600		8000	11C	8000	
561375	5670/80 CLARK	11	496									
	AGATHE CAMPEAU DENISE CAMPEAU 3180 SOMERSET VILLE ST LAURENT P Q			C	40	2900	13100		16000	11C	16000	
561376	5664/68 CLARK	11	P495									
	FAUSTO DI BADLA 5662 CLARK			C	23	1750	5750		7500	11C	7500	
561377	5656/58 CLARK	11	P495									
	ANNE SHAPIRO WID OF HYMAN BROWNSTEIN			L	23	1750	13850		15600	11C	15600	
561378	752 ROCKLAND AVE OUTREMONT											

VALUATION ROLL OF IMMOVABLE PROPERTIES FOR THE PERIOD COMMENCING MAY 1ST 1959

RUE - STREET

QUARTIER - WARD

ARRONDISSEMENT - ELECTORAL DISTRICT

COTE ST LOUIS

23

NO DE COMPTE ACCOUNT NO.	EMPLACEMENT DE L'IMMEUBLE LOCATION OF PROPERTY	CADASTRE - SUBDIVISION		ENTRETIEN DEC TROTTOIRS POS. DE FRONT	VALEUR (DOLLARS SEULEMENT) - VALUE (DOLLARS ONLY)				MUTUALITES PROPRIETES SUSCEPTIBLES	CODE	DOMINATION	VALEUR POUR LA TAXE SCOLAIRE VALUE FOR SCHOOL TAX	RESOLUTION NO CERTIFICATE NO
	NOM ET ADRESSE DU PROPRIETAIRE NAME AND ADDRESS OF OWNER	OCCUPATION ET DENOMINATION	MAINTENANCE OF SIDEWALKS FEET FRONTAGE	TERRAIN LAND	BATIMENTS ET AUTRES ITEM BUILDINGS AND OTHER ITEMS	VALEUR EXEMPT EXEMPT VALUE	VALEUR IMPOSABLE TAXABLE VALUE						
561378 ✓ Vot Roll Supp - 1960 see Supp Roll	5650/32 CLARK ANNE SHAPIRO WID OF HYMAN BROWNSTEIN 752 ROCKLAND AVE OUTREMONT	11 P494		25	1750	5250		7000	11 J			7000	
561379 ✓	5644/48 CLARK SOLOMON LONG 5644 CLARK	11 P494		25	1750	8250		10000	11 J			10000	
561380 ✓	5636/42 CLARK HELENA GLAZER WIFE S AS TO D OF ABRAHAM GLAZER 5640 CLARK	11 493-2		25	1750	10050		11800	11 J			11800	
561381 ✓	5632/36 CLARK ANNA GELMAN WIFE OF MORRIS KOLTZ 5632 CLARK	11 493-1		25	1750	10050		11800	11 J			11800	
561382 ✓	5626/28 CLARK ADOLF LIQUORNIK 5628 CLARK	11 P492		25	1750	7550		9300	11 J			9300	
561383 ✓	5620/22 CLARK SAMUEL STEIN 5610 CLARK	11 P492		25	1750	6350		8100	11 J			8100	
562155 ✓	5616/16 CLARK SAMUEL STEIN 5610 CLARK	11 P491		25	1800	5000		6800	11 J			6800	

VALUATION ROLL OF IMMOVABLE PROPERTIES FOR THE PERIOD COMMENCING MAY 1ST 1959

RUE - STREET

QUARTIER - WARD

ARRONDISSEMENT ÉLECTORAL DISTRICT

~~052-03-0418~~

~~052-03-0418~~

23

NO DE COMPTE ACCOUNT NO.	EMPLACEMENT DE L'IMMEUBLE LOCATION OF PROPERTY	CADASTRE - SUBDIVISION	ENTRETIEN DES TROTTOIRS POS. DE FRONT	VALEUR (DOLLARS SEULEMENT) - VALUE (DOLLARS ONLY)			DOUTES D'IMMETS PROPRIÉTÉ SUSCRIPTIVE	CODE	VALEUR POUR LA TAXE SCOLAIRE VALUE FOR SCHOOL TAX	RÉSOLUTION NO CERTIFICATE NO
	NOM ET ADRESSE DU PROPRIÉTAIRE NAME AND ADDRESS OF OWNER	OCCUPATION ET ANCIENNE DÉNOMINATION	MAINTIENANCE OF SIDEWALKS RECT. FRONTAGE	TERRAIN LAND	BÂTIMENTS ET AUTRES IMES BUILDINGS AND OTHER IMES	VALEUR EXEMPTÉ EXEMPT VALUE				
552156	5610-08 CLARK GUSSIE JOSEPHSON WIFE S AS TO P OF SAMUEL STEIN 5610 CLARK	11 P491	253	1800	12400			11	14200	
561385	5602/06 CLARK NICOLA DI PAULO BASQUALE SANTILLO 5606 CLARK	11 P490	25	1750	8450			11C	7200	
561386	5596/5600 CLARK SAM BEER 4320 CLARK	11 P490	25	1750	7150			11	8900	
561387	5590/92 CLARK ALBERT PIGEON 5592 CLARK	11 P489	25	1750	7550 5450	9300 7200		11C	9300 7200	Ord 73-74 (29-10-68) Dec 1-10-59
561388	5584/86 CLARK JULIUS ZUCKER 5586 CLARK 4660 WEST BROADWAY	11 P489	25	1750	5850			11	7600	
561389	5578/80 CLARK STEFAN DEMENTIEV 5578 CLARK	11 P488	23	1750	5750			11	7300	Ord 71-48-49 (1-2-62) de 1957-58 etc
561390	5572/76 CLARK LA SUCC NDE LECLAIRE ATT O PELLETIER 4135 ST HUBERT	11 P488	23	1750	6550			11C	8300	

VALUATION ROLL OF IMMOVABLE PROPERTIES FOR THE PERIOD COMMENCING MAY 1ST 1959

RUE - STREET

QUARTIER - WARD

ARRONDISSEMENT ÉLECTORAL DISTRICT

COTE ST LOUIS

23

NO DE COMPTE ACCOUNT NO.	EMPLACEMENT DE L'IMMEUBLE LOCATION OF PROPERTY	CADASTRE - SUBDIVISION	ENTRETIEN DES TROTTOIRS POS. DE FRONT	VALEUR (DOLLARS SEULEMENT) - VALUE (DOLLARS ONLY)				PROTECTOR SIDEWALKS	CODE	VÉNOMINATION	VALEUR POUR LA TAXE SCOLAIRE VALUE FOR SCHOOL TAX	RÉSOLUTION NO CERTIFICATE NO
	NOM ET ADRESSE DU PROPRIÉTAIRE NAME AND ADDRESS OF OWNER	OCCUPATION ET AND DÉNOMINATION	MAINTENANCE OF SIDEWALKS FEET FRONTAGE	TERRAIN LAND	BÂTIMENTS ST AUTRES ITEM BUILDINGS AND OTHER ITEMS	VALEUR EXEMPTÉ EXEMPT VALUE	VALEUR IMPOSABLE TAXABLE VALUE					
561391 ✓	5566/70 CLARK SONYA / SARAH / FIGLER WIFE S AS TO P OF PHILIP GOLFMAN 2815 MAPLEWOOD APT 7	11 P487	25	1750	7750		9500	11		9500		
561392 ✓	5560/64 CLARK SONYA / SARAH / FIGLER WIFE S AS TO P OF PHILIP GOLFMAN 2815 MAPLEWOOD APT 7	11 P487	25	1750	7450		9200	11		9200		
561393 ✓	55 ST VIATEUR OUEST CHAMPLAIN OIL PRODUCTS LTD SUN LIFE BLDG BUILDINGS 8 150 OTHER ITEMS 250 TOTAL 8 400 ST VIATEUR	11 P486 P486	135	7150	8050		15200	15N		15200		
561394 ✓	5430/34 CLARK 56/58 ST VIATEUR PAUL ST HILAIRE 5432 CLARK HENRI ST HILAIRE 6956 SOMERLED	11 P457	1118	3350	10950		14500	11C		14500		
561395 ✓	5424/28 CLARK PAUL ST HILAIRE 5432 CLARK HENRI ST HILAIRE 6956 SOMERLED	11 P457	256	1650	7150		8800	11C		8800		

VALUATION ROLL OF IMMOVABLE PROPERTIES FOR THE PERIOD COMMENCING MAY 1ST 1959

RUE - STREET

QUARTIER - WARD
CÔTE ST LOUIS

ARRONDISSEMENT ÉLECTORAL DISTRICT
18

NO DE COMPTE ACCOUNT NO.	EMPLACEMENT DE L'IMMEUBLE LOCATION OF PROPERTY	CADASTRE - SUBDIVISION	ENTRETIEN DES TROTTOIRS PDS. DE FRONT	VALEUR (DOLLARS SEULEMENT) - VALUE (DOLLARS ONLY)				VOIES VERTES TROTTOIRS SÉPAREES	CODE	DÉNOMINATION	VALEUR POUR LA TAXE SCOLAIRE VALUE FOR SCHOOL TAX	RÉSOLUTION NO CERTIFICAT NO
	NOM ET ADRESSE DU PROPRIÉTAIRE NAME AND ADDRESS OF OWNER	OCCUPATION ET DÉNOMINATION	MANTENANCE OF SIDEWALKS FEET FRONTAGE	TERRAIN LAND	BÂTIMENTS ET AUTRES BÂTIMENTS AND OTHER ITEMS	VALEUR EXEMPTÉ EXEMPT VALUE	VALEUR IMPOSABLE TAXABLE VALUE					
561396 ✓	5418/22 CLARK ISIDORE FOGEL 4865 PRINCE OF WALES AVE	11 P456	25	1750	8250		10000		11		10000	
561397 ✓	5412/16 CLARK ABRAHAM HALPERT 6437 TRANS ISLAND	11 P456	25	1750	8250		10000		11		10000	
561398 ✓	5406/10 CLARK ROMUALD ST HILAIRE 7122 BOYER	11 P455	25	1750	6550		8300		11C		8300	
561399 ✓	5400/04 CLARK ROMUALD ST HILAIRE 7122 BOYER	11 P455	25	1750	6550		8300		11C		8300	
561400 ✓	5396/98 CLARK ADRIEN LEFEBVRE 5398 CLARK	11 P454	25	1750	4850		6600		11C		6600	
561401 ✓	5392/94 CLARK ALFRED ELBRECHT RR NO 1 ST HUBERT CÔTE CHAMBLY RUE	11 P454	25	1750	4650		6400		11P		6400	
561402 ✓	5388/90 CLARK DAVID LEVINE 6305 TRANS ISLAND	11 P453	25	1750	5650		7400		11J		7400	
561403 ✓	5384/85 CLARK ISSIE KAHANSKY 5384 CLARK	11 P453	25	1750	6150		7900		11J		7900	

VALUATION ROLL OF IMMOVABLE PROPERTIES FOR THE PERIOD COMMENCING MAY 1ST 1959

RUE - STREET

QUARTIER - WARD
CÔTÉ ST LOUIS

ARRONDISSEMENT ÉLECTORAL DISTRICT
16

NO DE COMPTE ACCOUNT NO.	EMPLACEMENT DE L'IMMEUBLE LOCATION OF PROPERTY	CADASTRE - SUBDIVISION	ENTRETIEN DES TROTTOIRS POS. DE PAVÉ	VALEUR (DOLLARS SEULEMENT) - VALUE (DOLLARS ONLY)			VOIES PROTECTOR PROTECTOR	CODE	VALEUR POUR LA TAXE SCOLAIRE VALUE FOR SCHOOL TAX	RÉSOLUTION NO CERTIFICATE NO
	NOM ET ADRESSE DU PROPRIÉTAIRE NAME AND ADDRESS OF OWNER	OCCUPATION ET AND DÉNOMINATION	MAINTENANCE OF SIDEWALKS FEET FRITCHAGE	TERRAIN LAND	BÂTIMENTS ET AUTRES BÂTIMENTS AND OTHER ITEMS	VALEUR EXEMPTÉ EXEMPT VALUE				
561404 ✓	5360/82 CLARK SAUL KATZ 5411 PARK AVE APT 2	11 P452		25	1750	6250		8000	11J	8000
561405 ✓	5376/78 CLARK JOSEPH JACEK 5376 CLARK 5378 CLARK	11 P452		25	1750	5350		7100	11C	7100
561406 ✓	5372/74 CLARK BENE DUVAL 2462A BOUL ROSEMONT	11 P451		25	1750	4750		6500	11C	6500
561407 ✓	5368/70 CLARK HARRY LEVINE 5296 ESPLANADE	11 P451		25	1750	4950		6700	11J	6700
561408 ✓	5362/66 CLARK ANDREY /ANDREW/ BILANSKY 4003 ST URBAIN	11 P450		25	1750	8450		10200	11C	10200
561409 ✓	5356/50 CLARK ROLLEND GIGUERE 5350 CLARK STREET	11 P450		25	1750	8450		10200	11C	10200
561410 ✓	5352/54 CLARK MOISHE ZANGER 5354 CLARK SYNAGOGUE	11 P449		25	1750	7650		9400 4700	12J	9400 4700

Handwritten notes:
9400
4700
C.R. P.H.
Ch. (1960-61)
part 102 (12-2-51)

VALUATION ROLL OF IMMOVABLE PROPERTIES FOR THE PERIOD COMMENCING MAY 1ST 1959

RUE STREET

QUARTIER WARD
CÔTÉ ST LOUIS

ARRONDISSEMENT ELECTORAL DISTRICT
18

NO DE COMPTE ACCOUNT NO.	EMPLACEMENT DE L'IMMEUBLE LOCATION OF PROPERTY	CADASTRE - SUBDIVISION	ENTRETIEN DES TROTTOIRS FDS. DE FRONT	VALEUR (DOLLARS SEULEMENT) - VALUE (DOLLARS ONLY)				DOLLARS VALEUR SCHOOL TAX	CODE	RÉSOLUTION NO CERTIFICATE NO
	NOM ET ADRESSE DU PROPRIÉTAIRE NAME AND ADDRESS OF OWNER	OCCUPATION ET SND DÉNOMINATION	MANTENANCE OF SIDEWALKS FRONT FRONTAGE	TERRAIN LAND	BÂTIMENTS ET AUTRES BÂTIMENTS BUILDINGS AND OTHER ITEMS	VALEUR EXEMPTÉ EXEMPT VALUE	VALEUR IMPOSABLE TAXABLE VALUE			
561411 ✓	5330 CLARK LEAN PAUL LAMOND 1837 LECLAIRE	11 P449 MECANICIEN	C 25	1750	5350 4650	7100 6400	11C	7100 6400	185. 110	
561412 ✓	5342/44 CLARK BERTHA GREER WIFE S AS TO D OF LOUIS RAJCEK 5342 CLARK	11 P448 UPHOLSTERER	L 25	1750	6950	8700	11J	8700		
561413 ✓	5336/40 CLARK FANNY DUBROVSKY 5336 CLARK	11 P448 L	L 25	1750	5450	7200	11J	7200		
561414 ✓	5334/36 CLARK CECILE LALANCETTE EMSE S DE S DE FELIX LIONEL GUERIN 5334 CLARK	11 P447 MENUISIER	C 25	1750	4850	5600	11C	5600		
561415 ✓	5328/32 CLARK MEDARD GAUTHIER 5332 CLARK	11 P447 VOYAGEUR	C 25	1750	6950	8700	11C	8700		
561416 ✓	5316/26 CLARK MARIA ANTONIA MARANCO EMSE S DE S DE GIUSEPPE SEMINARO 345 EMERY APT 2	11 P446 MARCHAND	C 25	1750	6550	10300	11C	10300		
561417 ✓	5312/14 CLARK GRAYA PAXMAN WIFE S AS TO D OF MALA RZEDA 5314 CLARK	11 P446 OPERATOR	L 25	1750	4350	6100	11J	6100		

VALUATION ROLL OF IMMOVABLE PROPERTIES FOR THE PERIOD COMMENCING MAY 1ST 1959

RUE - STREET

QUARTIER - WARD
CÔTE ST LOUIS

ARRONDISSEMENT ÉLECTORAL - DISTRICT
8

NO DE COMPTE ACCOUNT NO.	EMPLACEMENT DE L'IMMEUBLE LOCATION OF PROPERTY	CADASTRE - SUBDIVISION		ENTRETIEN DES TROTTOIRS PAR. DE FRONT	VALEUR (DOLLARS SEULEMENT) - VALUE (DOLLARS ONLY)			VOIES VALETS FRONTIÈRES SIDEWAYS	CODE	DÉNOMINATION	VALEUR POUR LA TAXE SCOLAIRE VALUE FOR SCHOOL TAX	RÉSOLUTION NO CERTIFICAT CERTIFICATE NO
	NOM ET ADRESSE DU PROPRIÉTAIRE NAME AND ADDRESS OF OWNER	OCCUPATION BY AND DÉNOMINATION	MANTENANCE OF SIDEWALKS FRONT PRORATE		TERRAIN LAND	BÂTIMENTS ET AUTRES BÂTIMENTS AND OTHER ITEMS	VALEUR EXEMPTÉ EXEMPT VALUE					
561418 ✓	CAD 11/P445 5310 CLARK	A E S 11 P445		25	1750	2850	4600	11C		4600		
	LOUISA BRULE EPSE S DE B DE DONAT NAULT DIT NAULT 5310 CLARK	MENUISIER										
561419 ✓	5304/06 CLARK	11 P445		25	1750	4850	6600	11J		6600		
	SONIA ZAMLANKER WIFE S AS TO D OF ELIE KLADERMAN 5300 CLARK	DECORATOR										
561420 ✓	5300/02 CLARK	11 P444		25	1750	4950	6700	11J		6700		
	SAMUEL KLEIN 5300 CLARK	PAINTER										
561421 ✓	5296/98 CLARK	11 P444		25	1750	4050	5800	11J		5800		
	BELLA GOLDBERG WIFE OF CLARKES SIMCOVITCH 386 GROUVILLE VILLE ST LAURENT											
561422 ✓	5292/94 CLARK	11 P443		25	1750	2750	4500	11C		4500		
	AURELIEN MORIN MARGUERITE GILBERT 502 EPSE C EN B 5294 CLARK	FERRBLANTIER										
561423 ✓	5288/90 CLARK	11 P443		25	1750	3550	5300	11J		5300		
	SAM MOZIN GERTIE GOLDEN HIS WIFE 5288 CLARK	SPREAD DRIVER										

VALUATION ROLL OF IMMOVABLE PROPERTIES FOR THE PERIOD COMMENCING MAY 1ST 1959

RUE - STREET

QUARTIER - WARD
COTE ST LOUIS

ARRONDISSEMENT ELECTORAL - DISTRICT
8

NO DE COMPTE ACCOUNT NO.	EMPLACEMENT DE L'IMMEUBLE LOCATION OF PROPERTY	CADASTRE - SUBDIVISION		ENTRETIEN DES TROUVIRS POS. DE FRONT	VALEUR (DOLLARS SEULEMENT) - VALUE (DOLLARS ONLY)				VOIES VERTI FAITS SIDEWALKS	CODE	VALEUR POUR LA TAXE SCOLAIRE VALUE FOR SCHOOL TAX	RESOLUTION NO CERTIFICAT NO
	NOM ET ADRESSE DU PROPRIETAIRE NAME AND ADDRESS OF OWNER	OCCUPATION ET AND DENOMINATION	MANTENANCE OF SIDEWALKS *FEET FRONTAGE		TERRAIN LAND	BATIMENTS ET AUTRES ITEM BUILDINGS AND OTHER ITEMS	VALEUR EXEMPT EXEMPT VALUE	VALEUR IMPOSABLE TAXABLE VALUE				
561424 ✓	5284/86 CLARK PAUL ORLOWSKI 5286 AVE COLONIALE	11 P442 LABORER	P	25	1750	5450		7200	11P	7200		
561425 ✓	5280/82 CLARK ROMEO ST GEORGES 5282 CLARK ARTHUR ST GEORGES HENRI ST GEORGES LUCIETTE ST GEORGES EPSE ODINA DESROCHERS EUDINA ST GEORGES EPSE DE JOSEPH VICTOR MALLETTE ALICE ST GEORGES VVE DE EMILE AUGER 5280 CLARK LAURETTE ST GEORGES EPSE DE MAURICE ANORE TALBOT FABIOLA ST GEORGES DELIA ST GEORGES BEATHE ST GEORGES ALMA ST GEORGES A/8 D ST GEORGES 5168 PARK AVE	11 P442 EMP CIVIL EMP CIVIL MECANICIEN DE MECANICIEN DENTISTE DE JOURNALIER	C	25	1750	5350		7100	11C	7100		
561426 ✓ <small>Voir Note Supp. See Supp. 2nd 1960</small>	5272/78 CLARK ISIDORE LIPOV 5276 CLARK	11 P441 MERCHANT	L	50	3500	7000		10500	11L	10500		
561427 ✓ <small>Voir Note Supp. See Supp. 2nd 1961</small>	5268/70 CLARK MICHELE COLELLA 5268 CLARK	11 P440 CABINET MAKER	C	25	1750	6950		8700	11C	8700		
561428 ✓	5264/56 CLARK SARAH BRUNER WIFE S AS TO P OF LOUIS GMDRA 5264 CLARK	11 P440 DRESSER	L	25	1750	6550		8300	11L	8300		

VALUATION ROLL OF IMMOVABLE PROPERTIES FOR THE PERIOD COMMENCING MAY 1ST 1959

RUE - STREET

QUARTIER - WARD
COTE ST LOUIS

ARRONDISSEMENT ELECTORAL DISTRICT
8

NO DE COMPTE ACCOUNT NO.	EMPLACEMENT DE L'IMMEUBLE LOCATION OF PROPERTY	CADASTRE - SUBDIVISION	ENTRETIEN DES TROTTOIRS PDS. DE FRONT	VALEUR (DOLLARS SEULEMENT) - VALUE (DOLLARS ONLY)				TERRAINS TERRAINS	CODE	VALEUR POUR LA TAXE SCOLAIRE VALUE FOR SCHOOL TAX	RESOLUTION NO CERTIFICAT CERTIFICATE NO
	NOM ET ADRESSE DU PROPRIETAIRE NAME AND ADDRESS OF OWNER	OCCUPATION ET AND DENOMINATION	MANTENANCE OF SIDEWALKS FEET FRONTAGE	TERRAIN LAND	BATIMENTS ET AUTRES ITEM BUILDINGS AND OTHER ITEMS	VALEUR EXEMPT EXEMPT VALUE	VALEUR IMPOSABLE TAXABLE VALUE				
561429 ✓	5260/62 CLARK JOSEPH PODLASINSKI 3972 CLARK	11 P439 LABORER	C 25	1750	4850		6600	11C	6600		
561430 ✓	5256/38 CLARK LACK SCHACHTER 5281 CLARK	21 P439 SPONGER	L 25	1750	4650		6400	11L	6400		
561431 ✓	5252/54 CLARK EST ELLEN O FARRELL WID OF LAMES L MARKEY 47 WINDSOR AVE WEST C/O J L MARKEY 17 S E AVENUE VERDUN P Q	21 P438 C 25	C 25	1750	3650		5400	11C	5400		
561432 ✓ <small>Voir note Supp. 1960 See Supp. Roll 1960</small>	5248/50 CLARK KASIMIR ZALEWSKI 5250 CLARK	21 P438 MACHINIST	R L 25	1750	4350		6100	11L	6100	<i>Est. 11 (15-5-59)</i>	
561433 ✓ <small>Voir note Supp. 1961 See Supp. Roll 1961</small>	5244/46 CLARK ABRAHAM ETCOVITCH 5246 CLARK	11 P437 MERCHANT	L 25	1750	3950		5700	11L	5700		
561434 ✓	5240/42 CLARK JOSEPH LEO BEAUMONT 48/144 PROP 5236 CLARK DINA BEAUMONT ESSE DE NEPHIRIN BEAUMONT 48/144 PROP 5242 CLARK GRAZIELLA BEAUMONT ESSE DE JUCES FOURNIER 48/144 PROP 5238 CLARK	11 P437 COUSINIER COMMIS	C 25	1750	3450		5200	11C	5200		

VALUATION ROLL OF IMMOVABLE PROPERTIES FOR THE PERIOD COMMENCING MAY 1ST 1959

RUE - STREET

QUARTIER - WARD
COTE ST LOUIS

ARRONDISSEMENT ÉLECTORAL DISTRICT
8

NO DE COMPTE ACCOUNT NO.	EMPLACEMENT DE L'IMMEUBLE LOCATION OF PROPERTY	CADASTRE - SUBDIVISION	ENTRETIEN DES TROTTOIRS POS. DE FRONT	VALEUR (DOLLARS SEULEMENT) -- VALUE (DOLLARS ONLY)				VALEUR VALEUR PROPORTION SIDEWALKS	CODE	INDUSTRIATION	VALEUR POUR LA TAXE SCOLAIRE VALUE FOR SCHOOL TAX	RÉSOLUTION NO CERTIFICAT CERTIFICATE NO
	NOM ET ADRESSE DU PROPRIÉTAIRE NAME AND ADDRESS OF OWNER	OCCUPATION ET AND DÉNOMINATION	MANTENANCE OF SIDEWALKS FRONT FRONTAGE	TERRAIN LAND	BÂTIMENTS ET AUTRES ITEX BUILDINGS AND OTHER ITEMS	VALEUR EXEMPTÉ EXEMPT VALUE	VALEUR IMPOSABLE TAXABLE VALUE					
561435 ✓	5236/38 CLARK JOSEPH LEO BEAUMONT 48/144 PROP 5236 CLARK COINA BEAUMONT EPSE DE ZEPHYRIN BEAUMONT 48/144 PROP 5242 CLARK GRAZIELLA BEAUMONT EPSE DE LUCES FOURNIER 48/144 PROP 5238 CLARK	11 P436 C C C C C C C C C C C	25	1750	3450		5200	11C		5200		
561436 ✓	5232/34 CLARK ROMEO FORTIN 5234 CLARK	11 P436 C C	25	1750	5250		7000	11C		7000		
561437 ✓	5228/30 CLARK MOSES SCHWARTZ LEAH LAZANICK, HIS WIFE 5230 CLARK	11 P435 C C	25	1750	5150		6900	11C		6900		
561438 ✓	5224/26 CLARK JOHN KRUPKA 5224 CLARK	11 P435 C C	25	1750	6750		8500	11C		8500		
561439 ✓	5220/22 CLARK MOISE PURITZ 5899 VICTORIA ART 102	11 P434 C C	25	1750	4350		6100	11C		6100		
561440 ✓ Volt Ref Supp See Supp. Roll 1960	5214/16 CLARK ROSI JUNG WIDOW OF FRANK RANG ANNA JUNG WIDOW OF MATTHIAS WELCHNER 8555 BOUL DE L'ACADIE ART 1	11 P434 C C C C C C	25	1750	4650		6400	11C		6400	Art 13 (4-6-59)	

VALUATION ROLL OF IMMOVABLE PROPERTIES FOR THE PERIOD COMMENCING MAY 1ST 1959

RUE - STREET

QUARTIER - WARD
COTE ST LOUIS

ARRONDISSEMENT ÉLECTORAL DISTRICT
3

NO DE COMPTE ACCOUNT NO	EMPLACEMENT DE L'IMMEUBLE LOCATION OF PROPERTY	CADASTRE - SUBDIVISION		ENTRETIEN DES PROTONS PDS. DE FRONT	VALEUR (DOLLARS SEULEMENT) - VALUE (DOLLARS ONLY)				MISES A PART DE LA TAXE SCHOOL TAX	CODE	RESOLUTION NO CERTIFICAT CERTIFICATE NO
	NOM ET ADRESSE DU PROPRIÉTAIRE NAME AND ADDRESS OF OWNER	OCCUPATION ET AND DÉNOMINATION	MANTENANCE OF SIDEWALKS FEET PROYFACE	TERRAIN LAND	BÂTIMENTS ET AUTRES BÂTIMENTS BUILDINGS AND OTHER ITEMS	VALEUR EXEMPTÉ EXEMPT VALUE	VALEUR IMPOSABLE TAXABLE VALUE	VALEUR POUR LA TAXE SCOLAIRE VALUE FOR SCHOOL TAX			
561441 ✓	5206/12 CLARK ARMAND YERDON STE ROSE CG LAVAL P G	11 433 CAMIONNEUR	G	32	2250	5350	7600	11G	7600		
561442 ✓	5200/04 CLARK JOSEPH SYLVESTRE 5200 CLARK ATT C SYLVESTRE 4018 DE LORIMIER FAIRMOUNT	11 432-1 VENEUR A E 4	G	215	3400	8700	12100	11G	12100		
561443	⁵¹⁶⁶ 5170/16 CLARK 58164 FAIRMOUNT AVE BENAG REALTY CO 58 FAIRMOUNT WEST	11 422 ⁸⁴²¹	N	163 250	13050	79950	93000	15N	93000	CR5-45	
561444	5166/68 CLARK BENAG REALTY CO 58 FAIRMOUNT WEST	11 P421	N	25	1750	9150	10900	15N	10900	CR5-45	
562237 ✓	5162/64 CLARK JOSEPHINE TANONA WIFE CAS TO R OF KASIMIR JOKOWIAK 5164 CLARK	11 P421 CARRETTES / BOBRES	N	167	1300	3900	5200	11N	5200		
562238 ✓	5158/60 CLARK CEK XSIAZNICKI 5158 CLARK	11 P421 P420 TAILOR	N	167	1300	3900	5200	11N	5200		

VALUATION ROLL OF IMMOVABLE PROPERTIES FOR THE PERIOD COMMENCING MAY 1ST 1959

RUE - STREET

QUARTIER - WARD
COTE ST LOUIS

ARRONDISSEMENT ELECTORAL DISTRICT
4

NO DE COMPTE ACCOUNT NO.	EMPLACEMENT DE L'IMMEUBLE LOCATION OF PROPERTY	CADASTRE - SUBDIVISION OCCUPATION ET AND DENOMINATION	ENTRETIEN DES TROTTOIRS POS. DE FRONT MAINTENANCE OF SIDEWALKS FEET FRONTAGE	VALEUR (DOLLARS SEULEMENT) - VALUE (DOLLARS ONLY)				VALEUR EXEMPT EXEMPT VALUE	VALEUR IMPOSABLE TAXABLE VALUE	CODE	VALEUR POUR LA TAXE SCOLAIRE VALUE FOR SCHOOL TAX	RESOLUTION NO CERTIFICAT CERTIFICATE NO
	NOM ET ADRESSE DU PROPRIETAIRE NAME AND ADDRESS OF OWNER			TERRAIN LAND	BATIMENTS ET AUTRES ITEM BUILDINGS AND OTHER ITEMS	VALEUR EXEMPT EXEMPT VALUE	VALEUR IMPOSABLE TAXABLE VALUE					
561445 ✓	5150/56 CLARK KASKEL ALIAS HYMAN SHUGAR 5152 CLARK	11 P420 DRESSER	376	2550	7550			10200	11J	10300		
561447 ✓	5144/48 CLARK ANNIE LIFSHITZ WIFE S AS TO P OF MAX HALTRECHT	11 P419 VALET SERV MAN	29	1750	8650			10400	11J	10400		
561448 ✓	5138/42 CLARK SAUL SZULDINER 5142 CLARK	11 P419 COMMIS	25	1750	6050			7800	11J	7800		
561449 ✓	5134/36 CLARK HERVE BOUCHER 5136 CLARK	11 P418 COMMIS	25	1750	4350			6100	11C	6100		
561450 ✓	5130/32 CLARK KALUSHNY SERRY 5130 CLARK	11 P418 WELDER	25	1750	4450			6200	11N	6200		
561451 ✓	5124/26 CLARK ELIZA ORTNER ERSE S DE B DE JERMAN ROSZER 3837 DE BULLION	11 P417 REMBOURSEUR	25	1750	2050			3800	11J	3800		
561452 ✓	5120/22 CLARK MOSES BIRNBAUM 5122 CLARK	11 P417 MERCHANT	25	1750	4950			6700	11J	6700		

Web Ref: 1961
No. 1961

VALUATION ROLL OF IMMOVABLE PROPERTIES FOR THE PERIOD COMMENCING MAY 1ST 1959

RUE - STREET

QUARTIER - WARD
COTE ST LOUIS

ARRONDISSEMENT ÉLECTORAL DISTRICT
4

NO DE COMPTE ACCOUNT NO.	EMPLACEMENT DE L'IMMEUBLE LOCATION OF PROPERTY	CADASTRE - SUBDIVISION	ENTRETIEN DES TROTTOIRS POS. DE FRONT	VALEUR (DOLLARS SEULEMENT) - VALUE (DOLLARS ONLY)				VOIES VALES TROTTOIRS SIDEWALKS	CODE	VALEUR POUR LA TAXE SCOLAIRE VALUE FOR SCHOOL TAX	RÉSOLUTION NO CERTIFICAT NO CERTIFICATE
	NOM ET ADRESSE DU PROPRIÉTAIRE NAME AND ADDRESS OF OWNER	OCCUPATION ET AND DÉNOMINATION	MAINTENANCE OF SIDEWALKS FEET FRONTAGE	TERRAIN LAND	BÂTIMENTS ET AUTRES ITEM BUILDINGS AND OTHER ITEM	VALEUR EXEMPTÉ EXEMPT VALUE	VALEUR IMPOSABLE TAXABLE VALUE				
561453 ✓	5118/16 CLARK WILLIAM OSKOWSKI ANTONIA KOTUBA HIS WIFE USUFRUCTUERS 5642 SMART AVE COTE ST LUC	11 P416 MILLWRIGHT	C 208	1500	3700		5200	11C	5200		
561454 ✓ Valeur Révisée 1961	5112/14 CLARK STANISLAWA MOROZOWICZ 5114 CLARK JURIJ POPERECZNYJ 5114 CLARK RUELLE	11 P416 FUR OR LABOURER	C 241	1750	4250		6000	11C	6000		
561965 ✓	5102 CLARK VALEUR A 51/55 LAURIER OUEST AVE LAURIER TRAVERSEZ AVE LAURIER	11 190 189									
562263 ✓	5107 CLARK ANGELINA MALOUIV VVE DE VIRGILE CARRIERE 2939 FENDALL AVE RUELLE	11 P194 P195	C 399	1750	7550		9300	11C	9300		
561455 ✓	5121 CLARK LA CITE DE MONTREAL VOIRIE	11 333 FIN PUBLIQUE	E 408	2950	950	3800 ✓		99E	3800	<i>CPB</i>	

VALUATION ROLL OF IMMOVABLE PROPERTIES FOR THE PERIOD COMMENCING MAY 1ST 1959

RUE - STREET

QUARTIER - WARD
COTE ST LOUIS

ARRONDISSEMENT ELECTORAL DISTRICT

NO DE COMPTE ACCOUNT NO.	EMPLACEMENT DE L'IMMEUBLE LOCATION OF PROPERTY	CADASTRE - SUBDIVISION	ENTRETIEN DES TROTTOIRS PDS DE FRONT	VALEUR (DOLLARS SEULEMENT) - VALUE (DOLLARS ONLY)				VOIES PRODIGES SIDEWALKS	CODE	DÉSIGNATION	VALEUR POUR LA TAXE SCOLAIRE VALUE FOR SCHOOL TAX	RÉSOLUTION NO CERTIFICATE NO
	NOM ET ADRESSE DU PROPRIÉTAIRE NAME AND ADDRESS OF OWNER		OCCUPATION ET AND DÉNOMINATION	MANTENANCE OF SIDEWALK FEET FRONTAGE	TERRAIN LAND	BÂTIMENTS ET AUTRES BUILDINGS AND OTHER ITEMS	VALEUR EXEMPTÉ EXEMPT VALUE					
561456 ✓	5125/27 CLARK ROGER GRATTON 5125 CLARK	11 P334	25	1700	35 00		5200	11C		5200		
561457 ✓	5129/31 CLARK AARON SZYSTER 5131 CLARK	11 P334	25	1700	35 00		5200	11J		5200		
561458 ✓	5133/35 CLARK TINA FINEBERG VVE DE DAVID BROOKMAN 56 LAURIER OUEST	11 P335	25	1700	35 00		5200	11J		5200		
561459 ✓	5137/39 CLARK DORA KATE WID BR JOSEPH GARDONCE AFIAS 408 GARDONCE 5137 CLARK	11 P335	25	1700	36 00		5500	11J		5500		
561460 ✓	5141/43 CLARK GEORGES MARSAZ 6745 AVE CHRISTOPHE COLOMB	11 P336	25	1700	6900 11500		3600 13200	11C		8600 13200	CRS. 112	
561461 ✓	5145/47 CLARK SUGENIE DE VILLERS 4695C ST DOMINIQUE	11 P336	25	1700	53 00		7000	11C		7000		
561462 ✓	5149/51 CLARK ERNST SCHWARZMANN 5900 DUCHOIER APP 3	11 P337	25	1700	41 00		5800	11J		5800		

VALUATION ROLL OF IMMOVABLE PROPERTIES FOR THE PERIOD COMMENCING MAY 1ST 1959

RUE - STREET

QUARTIER - WARD
COTE ST LOUIS

ARRONDISSEMENT ÉLECTORAL DISTRICT
4

NO DE COMPTE ACCOUNT NO.	EMPLACEMENT DE L'IMMEUBLE LOCATION OF PROPERTY	CADASTRE - SUBDIVISION	ENTRETIEN DES TROTTOIRS POS. DE FRONT	VALEUR (DOLLARS SEULEMENT) -- VALUE (DOLLARS ONLY)				PROFONDEUR SIDÉWALKS	CODE	LÉGIJINATION	VALEUR POUR LA TAXE SCOLAIRE VALUE FOR SCHOOL TAX	RESOLUTION NO CERTIFICATE NO
	NOM ET ADRESSE DU PROPRIÉTAIRE NAME AND ADDRESS OF OWNER	OCCUPATION ET AND DENOMINATION	MANTENANCE OF SIDEWALKS FEET FRONTAGE	TERRAIN LAND	BÂTIMENTS ET AUTRES ITEM BUILDINGS AND OTHER ITEMS	VALEUR EXEMPTÉ EXEMPT VALUE	VALEUR IMPOSABLE TAXABLE VALUE					
561463	5153/35 CLARK FANNY LEISOVITZ WIFE S AS TO P OF NATHAN SHTULL 5153 CLARK	11 P337	25	1700	6300		8000	11			8000	
561464	5157/59 CLARK BETTY SAFRAN WID OF ISE WOLFSON 5157 CLARK	11 P338	25	1700	3600		5300	11			5300	
561465	5161/63 CLARK RICHARD 5161 CLARK	11 P338	25	1700	3600		5300	11			5300	
562024	5165/67 CLARK VALEUR A 30/32 AVE FAIRMOUNT OUEST FAIRMOUNT AVE	11 339-1 A E 7										
561466	5201/05 CLARK 33 FAIRMOUNT AVE DWARIA WIENER WIDOW OF ABRAHAM NOVAK 33 FAIRMOUNT AVE W	11 342-3 343-3 343-8 344-1 343-2 343-2	732	2550	6450		9000	11			9000	

561465

e

MARY VIRGINIA LOSIER 1/2

VEU DE RICHARD PARENT

ANITA PARENT VEU DE 1/2

HERJE PIESSETTE

LAUREA PARENT 1/2

VEU DE ALEXANDRE BARRE

MARIE LOUISE PARENT 1/2

(EN RELIGION SOEUR SAINT RICHARD)

LUCIGN LUSSIER 1/36

(EN RELIGION REU PÈRE

GABRIEL MARIE O.S.M.)

LOUIS PHILIPPE LUSSIER 1/36

LEOPOLD LUSSIER 1/36

LAURENT LUSSIER 1/36

LILIANNE LUSSIER 1/36

VEU DE ROSAIRE CHOQUETTE

CONRAD LUSSIER 1/36

(REU. PÈRE LAURENT MARIE O.S.M.)

VALUATION ROLL OF IMMOVABLE PROPERTIES FOR THE PERIOD COMMENCING MAY 1ST 1959

RUE - STREET

QUARTIER - WARD
CÔTE ST LOUIS

ARRONDISSEMENT ÉLECTORAL DISTRICT
7

NO DE COMPTE ACCOUNT NO.	EMPLACEMENT DE L'IMMEUBLE LOCATION OF PROPERTY	CADASTRE - SUBDIVISION	ENTRETIEN DES TROTTOIRS PDS DE FRONT	VALEUR (DOLLARS SEULEMENT) - VALUE (DOLLARS ONLY)				TOUTES VALEURS PROPRIETES SUBSTITUES	CODE	DÉSIGNATION	VALEUR POUR LA TAXE SCOLAIRE VALUE FOR SCHOOL TAX	RÉSOLUTION NO CERTIFICAT CERTIFICATE
	NOM ET ADRESSE DU PROPRIÉTAIRE NAME AND ADDRESS OF OWNER	OCCUPATION ET AND DÉSIGNATION	MANTENANCE OF SIDEWALKS FEET FRONTAGE	TERRAIN LAND	BÂTIMENTS ET AUTRES ITEM BUILDINGS AND OTHER ITEMS	VALEUR EXEMPTÉ EXEMPT VALUE	VALEUR IMPOSABLE TAXABLE VALUE					
561467	5209/11 CLARK	11 343-6 344-2 P343-8 P344-1	22	300	3200	4000	11J			4000		
	BRAINA AUSLANDER WID OF LOUIS SCHNEIDER 5209 CLARK	PRESSER										
561468	5213/15 CLARK	11 344-3 DE LA 344-4	20	1150	3050	4200	11C			4200		
	ANGELINE FERRON ESSE S DE B DE ARTHUR DUMAS 4467 ST DENIS	MEDECIN										
561469	CLARK PASSAGE EN COMMUN	11 343-4 343-7 344-5	9	1	1	1	95E			1		
	LA CITE DE MONTREAL VALEUR NOMINALE											
561470	5217/19 CLARK	11 P344	21	1400	4100	5500	11J			5500		
	IDA ROTIMAN WIFE S AS TO B OF SAM ASTER 5219 CLARK BERNICE ROTIMAN WIFE S AS TO B OF ISRAEL TIGER 5219 CLARK	UPHOLSTERER FOURIER										

Vol: Role Supp.
See Cap. Roll

1960

VALUATION ROLL OF IMMOVABLE PROPERTIES FOR THE PERIOD COMMENCING MAY 1ST 1959

RUE - STREET

QUARTIER - WARD
COTE ST LOUIS

ARRONDISSEMENT ELECTORAL DISTRICT
7

NO DE COMPTE ACCOUNT NO.	EMPLACEMENT DE L'IMMEUBLE LOCATION OF PROPERTY	CADASTRE - SUBDIVISION	ENTRETIEN DES TROTOIRS PDE. DE FRONT	VALEUR (DOLLARS SEULEMENT) - VALUE (DOLLARS ONLY)				MOTS VAIS TROTOIRS SIDEWALKS	CODE	VALEUR POUR LA TAXE SCOLAIRE VALUE FOR SCHOOL TAX	RESOLUTION NO CERTIFICAT CERTIFICATE NO
	NOM ET ADRESSE DU PROPRIETAIRE NAME AND ADDRESS OF OWNER		OCCUPATION ET AND DENOMINATION	MAINTENANCE OF SIDEWALKS FEET FRONTAGE	TERRAIN LAND	BATIMENTS ET AUTRES ITEM BUILDINGS AND OTHER ITEMS	VALEUR EXEMPT EXEMPT VALUE				
561471 ✓	5223/29 CLARK ELI L ILOVITCH 5230 CLARK LEAH LAZANICK WIFE S AS TO P OF MOSES SCHWARTZ	11 345		50	3350	6050		9400	11J	9400	
561472 ✓	5231/35 CLARK EVELYN PUBLIGER WIFE S AS TO P OF LEONARD SNARCH 4579 HAMPTON AVE	11 P346		25	1700	5900		7600	11J	7600	
561473 ✓	5237/39 CLARK CELIA GARELICK WIFE S AS TO P OF LOUIS TEITELBAUM 5237 CLARK	11 P346		25	1700	5500		7200	11J	7200	
561474 ✓	5241/43 CLARK REGINA BRUNEAU VVE DE MARCO BUSCIO 4372 AVE HENRI JULIEN	11 P347		25	1700	5200		6900	11C	6900	
561475 ✓	5243/47 CLARK STEFAN DAVLIS 5247 CLARK	11 P347		25	1700	5900		7600	11C	7600	
561476 ✓	5249/51 CLARK ARON LIERMAN 5251 CLARK	11 P348		25	1700	3700		5400	11J	5400	
561477 ✓	5253/53 CLARK ANNIE FELDMAN WID OF MAX CAREMAN 795 CHAMPAGNEUR APT 1	11 P348		25	1700	3800		5500	11J	5500	

Voir Page Supp
See Supp

1960

VALUATION ROLL OF IMMOVABLE PROPERTIES FOR THE PERIOD COMMENCING MAY 1ST 1959

RUE - STREET

QUARTIER - WARD
COTE ST LOUIS

ARRONDISSEMENT ÉLECTORAL DISTRICT
7

NO DE COMPTE ACCOUNT NO.	EMPLACEMENT DE L'IMMEUBLE LOCATION OF PROPERTY	CADASTRE - SUBDIVISION OCCUPATION ET AND DENOMINATION	ENTRETIEN DES TROTTOIRS POS. DE FRONT MAINTENANCE OF SIDEWALKS FEET FRONTAGE	VALEUR (DOLLARS SEULEMENT) - VALUE (DOLLARS ONLY)				POUR LES HAUTS TROTTOIRS SIDEWALKS	CODE	VALEUR POUR LA TAXE SCOLAIRE VALUE FOR SCHOOL TAX	RÉSOLUTION NO CERTIFICAT NO
	NOM ET ADRESSE DU PROPRIÉTAIRE NAME AND ADDRESS OF OWNER			TERRAIN LAND	BÂTIMENTS ET AUTRES ÉLÉMENTS BUILDINGS AND OTHER ITEMS	VALEUR EXEMPTÉ EXEMPT VALUE	VALEUR IMPOSABLE TAXABLE VALUE				
561478 ✓	5257/59 CLARK SAMUEL BERNSTEIN 9 ROBERTVILLE RD CITY OF FREEHOLD NEW JERSEY U.S.A	11 P349 CUTTER	25	1700	4300		6000	11	6000		
561479 ✓	5261/63 CLARK WILLIAM ANTHONY STANFORD 14835 WINDSOR FREDERICK GEORGE STANFORD 5763 NAPOLEON SEDARD STE GENEVIEVE QUE 5267 LOT	11 P349 PLUMBER	25	1700	12400 9400		14100 9800	11P	14100 9800	Res 24-25 (10-5-60) Res 15-59 10-5-59 R	
561480 ✓	5265/69 CLARK Windsor Real Estate Ltd 5 St Jacques Est CREDIT FONCIER FRANCO CANADIEN 5 ST JACQUES EST PASSAGE	11 350 N	50	3250	26900 5550		26900 3350 7000	15N	26900 3350 7000	Res 22 (10-2-59) Sept 18 1959 Res 62 (14-10-60) Res 1-1-60	
561481 ✓	5277/79 CLARK ROCCANTONIO GASULLO GIUSEPPE PAGLIA 5279 CLARK	11 P351 LABORER LABORER	25	1700	4600		6300	11C	6300		
561482 ✓	5281/83 CLARK RACHEL GOODMAN WIFE OF LACK SCHACHTER 5281 CLARK	11 P351 SPONGER	25	1700	3800		5500	11U	5500		
561483 ✓	5285/87 CLARK HORMIDAS ST DENIS 5285 CLARK	11 P352 EMPL CIVIC	25	1700	4500		6200	11C	6200		

VALUATION ROLL OF IMMOVABLE PROPERTIES FOR THE PERIOD COMMENCING MAY 1ST 1959

RUE - STREET

QUARTIER - WARD
COTE ST LOUIS

ARRONDISSEMENT ÉLECTORAL DISTRICT
7

NO DE COMPTE ACCOUNT NO.	EMPLACEMENT DE L'IMMEUBLE LOCATION OF PROPERTY	CADASTRE - SUBDIVISION		ENTRETIEN DES TROTTOIRS PDS. DE FRONT	VALEUR (DOLLARS SEULEMENT) -- VALUE (DOLLARS ONLY)				VOIES PUBLIQUES SUBWAYS	CODE	DÉNOMINATION	VALEUR POUR LA TAXE SCOLAIRE VALUE FOR SCHOOL TAX	RÉSOLUTION NO CERTIFICAT NO
	NOM ET ADRESSE DU PROPRIÉTAIRE NAME AND ADDRESS OF OWNER	OCCUPATION ET AND DÉNOMINATION	MAINTENANCE OF SIDEWALKS FEET FRONTAGE		TERRAIN LAND	BÂTIMENTS ET AUTRES BÂTIMENTS AND OTHER ITEMS	VALEUR EXEMPTÉ EXEMPT VALUE	VALEUR IMPOSABLE TAXABLE VALUE					
561484 ✓	5289/91 CLARK JOSEPH ARTHUR THEORET 5291 CLARK JOSEPH GAGNON 56 MAGUIRE	11 P352 C MENUISIER MECANICIEN	25	1700	4600		6300		11C		6300		
561485 ✓	5293/95 CLARK IGNACY JANTAK 5293 CLARK	11 P353 C	28	1700	4300		6000		11C		6000		
561486 ✓	5297/99 CLARK DONATO LAPOLLA 5299 CLARK	11 P353 C TEINTURIER EN FOURRURES	25	1700	3500		5200		11C		5200		
561487 ✓	5301/03 CLARK WOLODYMYR KORSAWENKO 5419 JEANNE MANGE	11 P354 N MANAGER	25	1700	4000		5700		11N		5700		
561488 ✓	5305/07 CLARK ISAAC WISEMAN 5305 CLARK	11 P354 J PLASTERER	25	1700	5100		6800		11J		6800		
561489 ✓	5309/11 CLARK CHAJA RIVKA MICHNOWSKA WIFE S AS TO P. OF MORRIS NOSKOVITZ 5309 CLARK	11 P355 J SHOEMAKER	25	1700	6600		8300		11J		8300		
561490 ✓	5313/15 CLARK JULIETTE BELISLE 5313 CLARK CAD. 11/P356	11 P355 C USUFRU A E 19	25	1700	3600		5300		11C		5300		

VALUATION ROLL OF IMMOVABLE PROPERTIES FOR THE PERIOD COMMENCING MAY 1ST 1959

RUE - STREET

QUARTIER - WARD
COTE ST LOUIS

ARRONDISSEMENT ÉLECTORAL DISTRICT
19

NO DE COMPTE ACCOUNT NO.	EMPLACEMENT DE L'IMMEUBLE LOCATION OF PROPERTY NOM ET ADRESSE DU PROPRIÉTAIRE NAME AND ADDRESS OF OWNER	CADASTRE - SUBDIVISION OCCUPATION ET AND DÉNOMINATION	ENTRÉEN DES TRAITS POS. DE FRONT MAINTENANCE OF SIDEWALKS FEET FRONTAGE	VALEUR (DOLLARS SEULEMENT) - VALUE (DOLLARS ONLY)				FRONTAGE SIDEWALKS	CODE	DÉTERMINATION	VALEUR POUR LA TAXE SCLLAIRE VALUE FOR SCHOOL TAX	RÉSOLUTION NO CERTIFICAT NO
				TERRAIN LAND	BÂTIMENTS ET AUTRES ITEX BUILDINGS AND OTHER ITEMS	VALEUR EXEMPTÉ EXEMPT VALUE	VALEUR IMPOSABLE TAXABLE VALUE					
561491 ✓	5317/13 CLARK HARRY REZNIK 5319 CLARK	11 P356 POCKET BOOK MAKER	25	1700	4400		6100	11	J		6100	
561492 ✓	5321/23 CLARK IDA NUMEROFSKY WID OF SHAI ABRAMOVITCH 5321 CLARK	11 P356 COOK	25	1700	4000		5700	11	J		5700	
561493 ✓	5327/29 CLARK KAY NOON WOV 5329 CLARK	11 P357 COOK	25	1700	4200		5900	11	P		5900	<i>Auth 5066-07 (13-2-63) du 1-1-58</i>
561494 ✓	5331/41 CLARK BERTHE DUCHESNE VVE DE LUCIEN VIAU 2718 CH DE LA COTE STE CATHERINE	11 P357 358	75	5050	39150		44200	11	C		44200	
561495 ✓	5349/31 CLARK MARTIN LANG 5150 CLARK	11 P359 MACHINISTE	25	1700	3500		5200	11	C		5200	
561496 ✓	5353/55 CLARK MORRIS GRODZINSKI 5400 WALKLEY AVE APT 14	11 P359 PEDDLER	25	1700	4800		6500	11	J		6500	
561497 ✓	5357/59 CLARK PHILIP SACKS 2300 MC NULTY VILLE ST LAURENT	11 P360 BUYER	25	1700	4900		6600	11	J		6600	

VALUATION ROLL OF IMMOVABLE PROPERTIES FOR THE PERIOD COMMENCING MAY 1ST 1959

RUE - STREET

QUARTIER - WARD
COTE ST LOUIS

ARRONDISSEMENT ELECTORAL DISTRICT
19

NO DE COMPTE ACCOUNT NO.	EMPLACEMENT DE L'IMMEUBLE LOCATION OF PROPERTY	CADASTRE - SUBDIVISION	ENTRETIEN DES TROTTOIRS POS. DE FRONT	VALEUR (DOLLARS SEULEMENT) - VALUE (DOLLARS ONLY)				MUTUALITES ASSURANCES SICILIAISE	CODE	VALEUR POUR LA TAXE SCOLAIRE VALUE FOR SCHOOL TAX	RESOLUTION NO CERTIFICAT CERTIFICATE NO
	NOM ET ADRESSE DU PROPRIETAIRE NAME AND ADDRESS OF OWNER	OCCUPATION ET AND DENOMINATION	MAINTENANCE OF SIDEWALKS FECY FRONTAGE	TERRAIN LAND	BATIMENTS ET AUTRES BÂTIMENTS AND OTHER ITEMS	VALEUR EXEMPTÉ EXEMPT VALUE	VALEUR IMPOSABLE TAXABLE VALUE				
561498 ✓ <small>Vote Rate Supp. 1959 See Supp. Roll 1959</small>	5351/63 CLARK WALTER REINIGER 4877 AVE HENRI JULIEN	11 2360	N 25	1700	5100		6800	11N	6800		
561499 ✓	5365/67 CLARK JOSEPH MILD 5365 CLARK	11 2361	O 25	1700	5000		6700	11O	6700		
				1324151	4007010	331551	4999600		504054975		
				1324151	4007010	331551	4999600		53111510		
				1,321,051 ✓	3,999,200 ✓		4,188,100 ✓		5,120,251 ✓	af	

VALUATION ROLL OF IMMOVABLE PROPERTIES FOR THE PERIOD COMMENCING MAY 1ST 1959

RUE - STREET

QUARTIER - WARD
COTE ST LOUIS

ARRONDISSEMENT ELECTORAL DISTRICT
19

NO DE COMPTE ACCOUNT NO.	EMPLACEMENT DE L'IMMEUBLE LOCATION OF PROPERTY	CADASTRE - SUBDIVISION	ENTRETIEN DES TROTTOIRS PES. DE FRONT.	VALEUR (DOLLARS SEULEMENT) - VALUE (DOLLARS ONLY)				TOURS TROTTOIRS SIDEWALKS	CODE	DÉSIGNATION	VALEUR POUR LA TAXE SCOLAIRE VALUE FOR SCHOOL TAX	RÉSOLUTION NO CERTIFICATE NO
	NOM ET ADRESSE DU PROPRIÉTAIRE NAME AND ADDRESS OF OWNER	OCCUPATION ET DÉNOMINATION	MAINTIENANCE OF SIDEWALKS FEET FRONTAGE	TERRAIN LAND	BÂTIMENTS ET AUTRES ITEM BUILDINGS AND OTHER ITEMS	VALEUR EXEMPTÉ EXEMPT VALUE	VALEUR IMPOSABLE TAXABLE VALUE					
561500 ✓	5369/71 CLARK MAX LONDON 3500 VAN HORNE AVE. APT 3	11 P361	25	1700	4900		6600	11		6600		
561501 ✓	5373/75 CLARK LEONIE LAUZON VVE DE DELPHIS LAPIERRE 5375 CLARK A/S SOCIÉTÉ NATIONALE DE FIDUCIE 41 ST JACQUES OUEST	11 P362	25	1700	6500 4800		8200 6500	11C		8200 6500	Res 75 (53-63) du 15-8-61	
561502 ✓	5377/89 CLARK LAURICA MARCOUX VVE DE J. NORMISDAS CHARBONNEAU 1/3 5377 CLARK ECCILLE CHARBONNEAU 1/6 MARCEL CHARBONNEAU 1/6 PAUL CHARBONNEAU 1/6 GASTON CHARBONNEAU 1/6	11 P362 363	75	5050	16950		22000	11C		22000		
561503 ✓	5395/3403 CLARK LAURETTE MATHIEU EUSEB DE S DE CHARLES LAVALLÉE 5401 CLARK	11 364 P365	75	5050	19150 14950		24200 20000	11C		24200 20000	Res 2425 (9-9-61) du 15-60	

VALUATION ROLL OF IMMOVABLE PROPERTIES FOR THE PERIOD COMMENCING MAY 1ST 1959

RUE - STREET

QUARTIER - WARD
COTE ST LOUIS

ARRONDISSEMENT ELECTORAL DISTRICT
19

NO DE COMPTE ACCOUNT NO.	EMPLACEMENT DE L'IMMEUBLE LOCATION OF PROPERTY	CADASTRE - SUBDIVISION	ENTRETIEN DES TROTTOIRS PES. DE FRONT	VALEUR (DOLLARS SEULEMENT) - VALUE (DOLLARS ONLY)				VARIÉTÉS PROFONDEUR S'ÉLEVÉS	CODE	DÉNOMINATION	VALEUR POUR LA TAXE SCOLAIRE VALUE FOR SCHOOL TAX	RÉSOLUTION NO CERTIFICAT NO
	NOM ET ADRESSE DU PROPRIÉTAIRE NAME AND ADDRESS OF OWNER	OCCUPATION ET AND DÉNOMINATION	MAINTIENANCE OF SIDEWALKS FEET FRONTAGE	TERRAIN LAND	BÂTIMENTS ET AUTRES ITEM BUILDINGS AND OTHER ITEMS	VALEUR EXEMPTÉ EXEMPT VALUE	VALEUR IMPOSABLE TAXABLE VALUE					
561504 ✓	5405/07 CLARK SAM SILVERMAN 5822 CLARK DAVID SILVERMAN 5405 CLARK MARCIA SILVERMAN WIFE S AS TO P OF MAX TEITELBAUM 5828 CLARK LILY SILVERMAN WIFE S AS TO P OF ISRAEL BRZYNSKY 5840 CLARK	11 P365 FRUIT MCHT TAXI OWNER BUTCHER TAXI OWNER	25	1700	8100		9800	11J		9800		
561505 ✓	5409/17 CLARK 14/28 ST VIATEUR OUEST	11 366 367	C 181	14150	26150		40300	11C		40300		
	ALICE COURVAL VVE DE ERNEST TARDIE 28 OUEST ST VIATEUR ST VIATEUR	USUFRU A B 22										
561506 ✓	5561/65 CLARK HARRY KRUPAT 5565 CLARK	11 P371 PRESSEUR	25	1700	6800		8500	11J		8500		
561507 ✓	5567/75 CLARK FRANCOIS FUNK 5567 CLARK	11 P372 CHEF	C 25	1700	10800		12500	11C		12500		
561508 ✓	5577/85 CLARK RODDOLPH FUNK 5577 CLARK	11 P372 CUISINIER	C 25	1700	10500		12200	11C		12200		

VALUATION ROLL OF IMMOVABLE PROPERTIES FOR THE PERIOD COMMENCING MAY 1ST 1959

RUE - STREET

QUARTIER - WARD
COTE ST LOUIS

ARRONDISSEMENT ÉLECTORAL DISTRICT
22

NO DE COMPTE ACCOUNT NO.	EMPLACEMENT DE L'IMMEUBLE LOCATION OF PROPERTY	CADASTRE - SUBDIVISION		ENTRETIEN DES TROTTOIRS POR. DE FRONT	VALEUR (DOLLARS SEULEMENT) - VALUE (DOLLARS ONLY)				INDICES RUE SOMMAIRE	CODE	DÉNOMINATION	VALEUR POUR LA TAXE SCOLAIRE VALUE FOR SCHOOL TAX	RÉSOLUTION NO CERTIFICAT NO
	NOM ET ADRESSE DU PROPRIÉTAIRE NAME AND ADDRESS OF OWNER	OCCUPATION ET AND DÉSIGNATION	MANTENANCE OF SIDEWALKS FEET FRONTAGE	TERRAIN LAND	BÂTIMENTS ET AUTRES ITEM BUILDINGS AND OTHER ITEMS	VALEUR EXEMPTÉ EXEMPT VALUE	VALEUR IMPOSABLE TAXABLE VALUE						
561509	5587/93 CLARK HATTIE ZUCHER WID OF SAMSON WALD 5593 CLARK	11 373		50	3350	14950		18300	11		18300		
561510	5597/5601 CLARK HARRY BRIDFIELD 3581 STE FAMILLE	11 P374		25	1700	9600		11300	11		11300		
561511 <small>Voir Note Repp. See Supp. Book 1900</small>	5603/07 CLARK MIRIAM SHERMAN 2765 DARLINGTON	11 P374		25	1700	6200		7900	11		7900		

VALUATION ROLL OF IMMOVABLE PROPERTIES FOR THE PERIOD COMMENCING MAY 1ST 1959

RUE - STREET

QUARTIER - WARD
COTE ST LOUIS

ARRONDISSEMENT ÉLECTORAL DISTRICT
22

NO DE COMPTE ACCOUNT NO.	EMPLACEMENT DE L'IMMEUBLE LOCATION OF PROPERTY	CADASTRE - SUBDIVISION OCCUPATION ET AND DENOMINATION	ENTRETIEN DES PROTÈGES POS. DE FRONT MAINTENANCE OF SIDEWALKS FEET FRONTAGE	VALEUR (DOLLARS SEULEMENT) - VALUE (DOLLARS ONLY)				PROTÈGES PROTÈGES SIDEWALKS	CODE	DÉNOMINATION	VALEUR POUR LA TAXE SCOLAIRE VALUE FOR SCHOOL TAX	RÉSOLUTION NO CERTIFICAT NO
	NOM ET ADRESSE DU PROPRIÉTAIRE NAME AND ADDRESS OF OWNER			TERRAIN LAND	BÂTIMENTS ET AUTRES ÎTMS BUILDINGS AND OTHER ITEMS	VALEUR EXEMPTÉE EXEMPT VALUE	VALEUR IMPOSABLE TAXABLE VALUE					
562183 ✓	5611/43 CLARK 5664 BOUL ST LAURENT	11 P375										
		376										
		377										
		P378-1										
		P389-1										
		P308-1										
		279-1										
		280-1										
		281-1										
		282-1										
		283-1										
		284-1										
		285-1										
		286-1										
		287-1										
		288-1										
		289-1										
		290-1										
	LA COMMISSION DES ÉCOLES CATHOLIQUES DE MONTREAL 3737 SHERBROOKE EST LUKE CALLAGHAN MEMORIAL SCHOOL BOYS AND GIRLS		4274 4203	67450 67900	299150 299100	366600 367000 ✓			81E	366600 367000		
561513 ✓	5647/31 CLARK FANZY KUNST WIFE S AS TO P OF SAM KUSHNER 5631 CLARK	11 P379	35	1650 1700	8450 8500	10100 10200			11J	10100 10200		

ANNEE FISCALE 61-62 CERT. NO. 57
EFFECTIVE 6-3-62 203-62

ANNEE FISCALE 61-62 CERT. NO. 58
EFFECTIVE 6-3-62 203-62

VALUATION ROLL OF IMMOVABLE PROPERTIES FOR THE PERIOD COMMENCING MAY 1ST 1959

RUE STREET

QUARTIER - WARD
COTE ST LOUIS

ARRONDISSEMENT ÉLECTORAL DISTRICT
22

NO DE COMPTE ACCOUNT NO.	EMPLACEMENT DE L'IMMEUBLE LOCATION OF PROPERTY	CADASTRE - SUBDIVISION		ENTRETIEN DES INDICATEURS PDS DE FRONT	VALEUR (DOLLARS SEULEMENT) - VALUE (DOLLARS ONLY)				VOIES PROTONES SIGNALIS	CODE	DÉSIGNATION	VALEUR POUR LA TAXE SCOLAIRE VALUE FOR SCHOOL TAX	RÉSOLUTION NO CERTIFICAT CERTIFICATE NO
	NOM ET ADRESSE DU PROPRIÉTAIRE NAME AND ADDRESS OF OWNER	OCCUPATION ET AND DÉSIGNATION	MANTENANCE OF SIGNALS FEET FRONTAGE	TERRAIN LAND	BÂTIMENTS BY AUTRES ITEM BUILDINGS AND OTHER ITEMS	VALEUR EXEMPTÉ EXEMPT VALUE	VALEUR IMPOSABLE TAXABLE VALUE						
561514 ✓	5635/57 CLARK BECKY LERNER WIFE S AS TO R OF MOSES ABELSON ATTY SAM STROMINGER 6463 TRANS ISLAND AVE	11 P379		25	1700	3300		5000	11J		5000		
561515 ✓	5661/63 CLARK RUTH POLACK 5455 KING EDWARD APT 4	11 P380		206	1400	3100		4500	11J		4500		
561516 ✓	5667/69 CLARK JENNIE CHENITZ WIFE S AS TO R OF LOUIS KRASNITZ 5669 CLARK	11 P380		206	1400	3100		4500	11J		4500		
561517 ✓ <small>Vol. Role Supp. 1960 See Supp. Roll</small>	5673/75 CLARK BENNIE HAMAT 5673 CLARK	11 P381		25	1700	4500		6200	11J		6200		
561518 ✓	5679/83 CLARK CECILE ORFICE JOSEPHINE ORFICE 5683 CLARK	11 P381		25	1700	8800		10500	11C		10500		
561519 ✓ <small>Vol. Role Supp. 1961 See Supp. Roll</small>	5685/89 CLARK ANNIE PRASER WIFE S AS TO R OF WILLY SCHACHTER 5269 CONNAUGHT	11 P382		25	1700	10800		12500	11J		12500		

VALUATION ROLL OF IMMOVABLE PROPERTIES FOR THE PERIOD COMMENCING MAY 1ST 1959

RUE - STREET

QUARTIER - WARD
COTE ST LOUIS

ARRONDISSEMENT ELECTORAL DISTRICT
22

NO DE COMPTE ACCOUNT NO.	EMPLACEMENT DE L'IMMEUBLE LOCATION OF PROPERTY	CADASTRE - SUBDIVISION		ENTRETIEN DES TROTTOIRS PDS. DE FRONT	VALEUR (DOLLARS SEULEMENT) - VALUE (DOLLARS ONLY)			VOIES PAVES SIDEWALKS STRAWS	CODE	VALEUR POUR LA TAXE SCOLAIRE VALUE FOR SCHOOL TAX	RESOLUTION NO CERTIFICATE NO.
	NOM ET ADRESSE DU PROPRIETAIRE NAME AND ADDRESS OF OWNER	OCCUPATION ET DENOMINATION	MANIPERAGE OF SIDEWALKS FEET FRONTAGE	TERRAIN LAND	BATIMENTS ET AUTRES BUILDGINGS AND OTHER ITEMS	VALEUR EXEMPT EXEMPT VALUE	VALEUR IMPOSABLE TAXABLE VALUE				
561520 <i>Vol. Roll Supp. Sec Supp. Roll 1961</i>	5691/93 CLARK THERESE MORIER VVE DE JEAN LABELLE 5691 CLARKE	11 P382		25	1700	4200			11C	5900	
561521 <i>Vol. Roll Supp. Sec Supp. Roll 1960</i>	5697/99 CLARK ESTHER GELLER WIFE OF SAMUEL S REINER MOSES GELLER 5699 CLARK HARRY GELLER 5697 CLARK ADELE GELLER WIFE OF RUBY RICH 5697 CLARK	11 P383	MCHT	25	1700	4600 4500	6300 6200		11J	6300 6200	<i>Act 77 (20-12-58) du 18-12-59</i>
561522	<i>LOT</i> 5703/07 CLARK L HOLSTEIN CO LTD P O BOX 10 PLACE D ARMES	11 P383		25	1700	5000	6700 1700		15N	6700 1700	<i>Call Amm. ANNUAL REVUE 6-67 EFFETIVE 2-3-67</i>
561523	<i>LOT</i> 5709/13 CLARK L HOLSTEIN CO LTD P O BOX 10 PLACE D ARMES	11 P384		25	1700	5000	6700 1700		15N	6700 1700	<i>Call Amm. ANNUAL REVUE 6-67 EFFETIVE 2-3-67</i>
561524 561524	5715/19 CLARK PEARL SAMPOLINSKY WIFE S AS TO P OF JUDA SPIVACK 5717 CLARK	11 P384		25	1700	13800			11J	15500	<i>Act 62 (27-3-62) du 12-12-60</i>
561525 <i>Vol. Roll Supp. Sec Supp. Roll 1960</i>	5721/25 CLARK JOHN SAFULKO 2544 DANDURAND	11 P385	PLUMBER	25	1700	8500			11J	10200	

VALUATION ROLL OF IMMOVABLE PROPERTIES FOR THE PERIOD COMMENCING MAY 1ST 1959

RUE - STREET

QUARTIER - WARD
COTE ST LOUIS

ARRONDISSEMENT ÉLECTORAL DISTRICT
22

NO DE COMPTE ACCOUNT NO.	EMPLACEMENT DE L'IMMEUBLE LOCATION OF PROPERTY	CADASTRE - SUBDIVISION		ENTRETIEN DES TROTTOIRS ACC. DE FRONT MAINTENANCE OF SIDEWALKS FRONT FRONTAGE	VALEUR (DOLLARS SEULEMENT) - VALUE (DOLLARS ONLY)				VOIES TROTTOIRS SIDEWALKS	CODE	DÉNOMINATION	VALEUR POUR LA TAXE SCOLAIRE VALUE FOR SCHOOL TAX	RÉSOLUTION NO CERTIFICATE NO
	NOM ET ADRESSE DU PROPRIÉTAIRE NAME AND ADDRESS OF OWNER	OCCUPATION ET AND DÉNOMINATION	TERRAIN LAND		BÂTIMENTS ET AUTRES ITEX BUILDINGS AND OTHER ITEMS	VALEUR EXEMPTÉ EXEMPT VALUE	VALEUR IMPOSABLE TAXABLE VALUE						
561526 ✓	5727/31 CLARK BLANCHE DORE 5731 CLARK	11	P385	C 25	1700	6000		7700	11	C	7700		
561527 ✓	5733/37 CLARK MALKA RUCHLA TALMAN WIFE S AS TO D OF JOSEK XSIAZNICKI 1/2 TAILOR 5156 CLARK CHANA REVA RABINOVITCH WID OF SHEA AVERBACK ALIAS AUERSACK 1/2 5737 CLARK	11	P586	L 25	1700	6800		8500	11	J	8500		
561528 ✓	5739/43 CLARK ELISA ST DENIS VVE DE PAUL ST DENIS 7134A CARTIER	11	386-1	C 25	1650	7650		9300	11	C	9300		
561529 ✓	5745/49 CLARK MARIE ANNA MARTIN VVE DE EDMOND COUSINEAU 5745 CLARK	11	386-2 387-1	O 25	1700	9200		10900	11	C	10900		
561530 ✓	5751/55 CLARK CLEOPHAS LAPLANTE 5751 CLARK	11	387-2 DE LA 387-3 387-5	C 24	1550	8350		9900	11	C	9900		
561531 ✓	5757/61 CLARK JOSEPH LEW 4929 VICTORIA AVE	11	387-6 388-1	J 23	1250	8250		9500	11	J	9500		

VALUATION ROLL OF IMMOVABLE PROPERTIES FOR THE PERIOD COMMENCING MAY 1ST 1959

RUE - STREET

QUARTIER - WARD
CÔTE ST LOUIS

ARRONDISSEMENT ÉLECTORAL DISTRICT
22

NO DE COMPTE ACCOUNT NO.	EMPLACEMENT DE L'IMMEUBLE LOCATION OF PROPERTY	CADASTRE - SUBDIVISION		ENTRÉE DES TROTTOIRS POS DE TROT	VALEUR (DOLLARS SEULEMENT) - VALUE (DOLLARS ONLY)				TROTTOIRS SIDEWALKS	CODE	DÉSIGNATION	VALEUR POUR LA TAXE SCOLAIRE VALUE FOR SCHOOL TAX	RÉSOLUTION NO CERTIFICATE NO
	NOM ET ADRESSE DU PROPRIÉTAIRE NAME AND ADDRESS OF OWNER	OCCUPATION ET AND DENOMINATION	MANTENANCE OF SIDEWALKS FEET FRONTS		TERRAIN LAND	BÂTIMENTS ET AUTRES ITEM BUILDINGS AND OTHER ITEMS	VALEUR EXEMPTÉ EXEMPT VALUE	VALEUR IMPOSABLE TAXABLE VALUE					
561532 ✓	5763/153 CLARK 24 BERNARD C	11 388-2											
	JOSEPH LEW 4929 VICTORIA AVE	MERCHANT		8 78	3500	9400		12900	11			12900	
	BERNARD	A E 41											
561533 ✓	5811/15 CLARK	11 P392											
Voir Role Supp See Supp Roll 1960	SARAH SCHMETTERER WID OF SAM RICH 6019 ST URBAIN			20	1350	5550		6900	11			6900	
561534 ✓	5817/19 CLARK	11 P393											
	ELIZABETH GOUJ WIDOW OF MIKE GOUJ 5819 CLARK			25	1700	4100		5800	11C			5800	
561535 ✓	5823/25 CLARK	11 P393											
	ROSA VINCENT VVE DE ALBERT BOUCHON 5825 CLARK			25	1700	2900		4600	11C			4600	
561536 ✓	5829/33 CLARK	11 P394											
	EUGENIE PEPIN VVE DE FRANÇOIS D ASSISE GAGNON 6370 CH ST LEONARD ST LEONARD DE PORT MAURICE QUE			25	1700	5800		7500	11C			7500	
561537 ✓	5835/37 CLARK	11 P394											
	MARGUERITE FOURNIER EMSE S OF S DE RODOLPHE LEVEILLE 5835 CLARK			25	1700	4800		6500	11C			6500	

VALUATION ROLL OF IMMOVABLE PROPERTIES FOR THE PERIOD COMMENCING MAY 1ST 1959

RUE - STREET

QUARTIER - WARD
COTE ST LOUIS

ARRONDISSEMENT ÉLECTORAL DISTRICT
41

NO DE COMPTE ACCOUNT NO.	EMPLACEMENT DE L'IMMEUBLE LOCATION OF PROPERTY	CADASTRE - SUBDIVISION	ENTRETIEN DES TROTTOIRS PUS. DE FRONT	VALEUR (DOLLARS SEULEMENT) - VALUE (DOLLARS ONLY)				VANDERBILT TROTTOIRS SIDEWALKS	CODE	DÉSIGNATION	VALEUR POUR LA TAXE SCOLAIRE VALUE FOR SCHOOL TAX	RÉSOLUTION NO CERTIFICAT NO CERTIFICATE
	NOM ET ADRESSE DU PROPRIÉTAIRE NAME AND ADDRESS OF OWNER	OCCUPATION ET AND DÉSIGNATION	MANTENANCE OF SIDEWALKS FEET FRONTAGE	TERRAIN LAND	BÂTIMENTS ET AUTRES BUILDINGS AND OTHER ITEMS	VALEUR EXEMPTÉ EXEMPT VALUE	VALEUR IMPOSABLE TAXABLE VALUE					
561538 ✓	5841/43 CLARK ERNEST LEWIS 5841 CLARK	11 P395 CONCIERGE	C 25	1700	3600		5300		11C		5300	
561539 ✓	5847/31 CLARK FELICITE ALARIE 4/7 BERNANDE ALARIE 3/7 5847 CLARK	11 P395 CONCIERGE	C 25	1700	11400		13100		11C		13100	
561540 ✓	5833/35 CLARK ADRIEN SEGUIN 5833 CLARK	11 P396 RESTAURATEUR	C 25	1700	4100		5800		11C		5800	
561541 ✓ <small>Val. Roll Supp. See Supp. Roll 1950</small>	5859/61 CLARK ISSIE FRIGERG 5859 CLARK	11 P396 FUR CUTTER	C 25	1700	4100		5800		11C		5800	
561542 ✓	5865/57 CLARK GILBERT TREMBLAY 5861 CLARK	11 P397 MECANICIEN	C 25	1700	3300		5000		11C		5000	
561543 ✓	5871 CLARK ROMEO LEBLANC 5871 CLARK A/S FRED BAUMGARTNER 5871 CLARK	11 P397 EMP C P R	C 25	1700	1800		3500		11C		3500	
561544 ✓	5877/79 CLARK AURORE VALADE 5877 CLARK	11 P398 CONCIERGE	C 25	1700	4400		6100		11C		6100	

VALUATION ROLL OF IMMOVABLE PROPERTIES FOR THE PERIOD COMMENCING MAY 1ST 1959

RUE - STREET

QUARTIER - WARD
COTE ST LOUIS

ARRONDISSEMENT ELECTORAL DISTRICT
41

NO DE COMPTE ACCOUNT NO.	EMPLACEMENT DE L'IMMEUBLE LOCATION OF PROPERTY	CADASTRE - SUBDIVISION	ENTRETIEN DES TROTTOIRS PLUS DE FRONT	VALEUR (DOLLARS SEULEMENT) -- VALUE (DOLLARS ONLY)				VOIES-VARIS TROTTOIRS SIDEWALKS	CODE	VALEUR POUR LA TAXE SCOLAIRE VALUE FOR SCHOOL TAX	RÉSOLUTION NO CERTIFICAT NO CERTIFICATE
	NOM ET ADRESSE DU PROPRIÉTAIRE NAME AND ADDRESS OF OWNER	OCCUPATION ET AND DÉSIGNATION	MAINTENANCE OF SIDEWALKS FEET FRONTAGE	TERRAIN LAND	BÂTIMENTS ET AUTRES ITERS BUILDINGS AND OTHER ITEMS	VALEUR EXEMPTÉ EXEMPT VALUE	VALEUR IMPOSABLE TAXABLE VALUE				
561545 ✓	5883/87 CLARK RENE RICARD 5887 CLARK	11 P398 GARDIEN	C 25	1700	7100		8800	11C	8800		
561546 ✓	5889/93 CLARK LOUIS CHARLES SIMARD 624 AVE DUNLOP OUTREMONT	11 P399 MEDECIN	C 23	1700	7100		8800	11C	8800		
561547 ✓	5895/5905 CLARK GERMAIN GAUVREAU 215 S E AVE STE ANNE DES PLAINES CITE TERRESOONNE QUE	11 P399 CAMIONNEUR	C 25	1700	10300		12000	11C	12000		
561548 ✓	5907/17 CLARK MELANIE LAFRENTIERE VVE DE PAUL DEMERS A/S PAUL DALY 9235 WAVERLY	11 P400 OPERATOR	C 25	1700	11700		13400	11C	13400		
561549 ✓	5919/23 CLARK OLGA BRIEGER WIFE S AS TO P OF ADOLF WEIL 5281 AVE DE L'ESPLANADE	11 P400 OPERATOR	L 25	1700	7600		9300	11J	9300		
561550 ✓	5925/27 CLARK ARMAND OUMDUCHEL 1/2 9100 AVE DE CHATEAUBRIAND ARTHUR GUY OUMDUCHEL 1/2 9143 LA JEUNESSE	11 P401 EMP C T M VOYAGEUR DE COMMERCE	C 25	1700	20100		21800	11C	21800		

VALUATION ROLL OF IMMOVABLE PROPERTIES FOR THE PERIOD COMMENCING MAY 1ST 1959

RUE - STREET

QUARTIER - WARD

ARRONDISSEMENT ÉLECTORAL DISTRICT

~~035-03~~ SMTC
COTE ST LOUIS

41

NO DE COMPTE ACCOUNT NO.	EMPLACEMENT DE L'IMMEUBLE LOCATION OF PROPERTY	CADASTRE - SUBDIVISION	ENTRETIEN DES FDS. DE FRONT	VALEUR (DOLLARS SEULEMENT) - VALUE (DOLLARS ONLY)				VOIES MAJUS PROCEDES SIDEWALKS	CODE	DÉSIGNATION	VALEUR POUR LA TAXE SCOLAIRE VALUE FOR SCHOOL TAX	RÉSOLUTION NO CERTIFICAT NO
	NOM ET ADRESSE DU PROPRIÉTAIRE NAME AND ADDRESS OF OWNER	OCCUPATION ET AND DÉNOMINATION	MAINTENANCE OF SIDEWALKS FEET FRONTAGE	TERRAIN LAND	BÂTIMENTS ET AUTRES ITEX BUILDINGS AND OTHER ITEMS	VALEUR EXEMPTÉ EXEMPT VALUE	VALEUR IMPOSABLE TAXABLE VALUE					
561551 ✓ Val. Roll Supp. Exe Supp. Bill 1951	5933-35 CLARK ARMAND DUMOUCHEL 172 9100 AVE DE CHATEAUBRIAND ARTHUR GUY DUMOUCHEL 172 9143 LAJEUNESSE	11 7401 EMP C T M VOYAGEUR DE COMMERCE	25	1700	25400		27100	11C		27100		
562246 ✓	5937/49 CLARK 28/36 VAN HORNE AVE THELMA GASDI WIFE S AS TO P OF BEN SEGAL 5941 CLARK	11 402 MERCHANT	110	4700	23900		28600	11J		28600		
562247 ✓	5955 CLARK 38740 VAN HORNE AVE BORNHALL INVESTMENT CO INC 400 ONTARIO WEST RM 1007 VAN HORNE AVE BOUL ST LAURENT VAN HORNE AVE	11 403 A E 41	205	1350	26650		28000	15N		28000		

VALUATION ROLL OF IMMOVABLE PROPERTIES FOR THE PERIOD COMMENCING MAY 1ST 1959

RUE - STREET

QUARTIER - WARD
COTE ST LOUIS

ARRONDISSEMENT ELECTORAL DISTRICT
41

NO DE COMPTE ACCOUNT NO.	EMPLACEMENT DE L'IMMEUBLE LOCATION OF PROPERTY	CADASTRE - SUBDIVISION		ENTRETIEN DES PROFONDEURS PDS. DE FRONT	VALEUR (DOLLARS SEULEMENT) - VALUE (DOLLARS ONLY)				POSTES IMMOBILISER SCHEDULED	CODE	VALEUR FOUR LA TAXE SCOLAIRE VALUE FOR SCHOOL TAX	RESOLUTION NO CERTIFICATE NO
	NOM ET ADRESSE DU PROPRIETAIRE NAME AND ADDRESS OF OWNER	OCCUPATION ET AND DENOMINATION	MANTENANCE OF FRONTAGE	TERRAIN LAND	BATIMENTS BUILDINGS AND OTHER ITEMS	VALEUR EXEMPT EXEMPT VALUE	VALEUR IMPOSABLE TAXABLE VALUE					
561555 ✓	5870/58 BLVD ST LAURENT	11	P328 P327 P326 P325 P324 P323 P322									
	GEORGES ROBERT 5872 BLVD ST LAURENT		GARAGISTE	C 221	10800	30600		41400	11C	41400		
561556 ✓	5860/30 BLVD ST LAURENT	11	P322 P321 P320 P319									
	BOWERS MACHINE COMPANY LIMITED 5860 BOUL ST LAURENT			N 100	14450	38950		53400	15N	53400		
561557	5844/42 BOUL ST LAURENT	11	P316									
	LAURIER BEDDING INC. TYON PERRIS 453 DRAIG BUE ST 5844 BOUL ST LAURENT			N/A 25	3700	17300		21000	11A	21000	CRS. H.	
561558 ✓	5838/35 BOUL ST LAURENT	11	P317 P316									
	EDMOND GUILBAULT 5838 BOUL ST LAURENT		TINSMITH	C 253	4250 4200	22100		26350 26300	11C	26350 26300		

ANNEE FISCALE	1960	CERT NO	224
EFFECTIVE	4-1-59		25957

VALUATION ROLL OF IMMOVABLE PROPERTIES FOR THE PERIOD COMMENCING MAY 1ST 1959

RUE - STREET

QUARTIER - WARD
COTE ST LOUIS

ARRONDISSEMENT ÉLECTORAL DISTRICT
41

NO DE COMPTE ACCOUNT NO.	EMPLACEMENT DE L'IMMEUBLE LOCATION OF PROPERTY	CADASTRE - SUBDIVISION		ENTRETIEN DES TROTTOIRS POS. DE FRONT MAINTENANCE OF SIDEWALKS FEET FRONTAGE	VALEUR (DOLLARS SEULEMENT) - VALUE (DOLLARS ONLY)				MUTUALITÉ PROTECTIONS INDÉMNITÉS	CODE	DÉNOMINATION	VALEUR POUR LA TAXE SCOLAIRE VALUE FOR SCHOOL TAX	RÉSOLUTION NO CERTIFICATE NO							
	NOM ET ADRESSE DU PROPRIÉTAIRE NAME AND ADDRESS OF OWNER	OCCUPATION ET DÉNOMINATION	TERRAIN LAND		BÂTIMENTS ET AUTRES ITERS BUILDINGS AND OTHER ITEMS	VALEUR EXEMPTÉ EXEMPT VALUE	VALEUR IMPOSABLE TAXABLE VALUE	VALEUR EXEMPTÉ EXEMPT VALUE						VALEUR IMPOSABLE TAXABLE VALUE						
561559 ✓ <i>Val Paid Since 1980</i>	5832/18 BOUL ST LAURENT ORIGINAL TURKISH DELIGHT CO LIMITED 5818 BOUL ST LAURENT	11 P316 P315 P314	N	74.7 75	11050 11100	35600	46650 46700	15N			46650 46700	<table border="1"><tr><td>ANNÉE FISCALE</td><td>5760</td><td>CERT. NO.</td><td></td></tr><tr><td>EFFECTIVE</td><td>1-1-59</td><td>25-915</td><td></td></tr></table>	ANNÉE FISCALE	5760	CERT. NO.		EFFECTIVE	1-1-59	25-915	
ANNÉE FISCALE	5760	CERT. NO.																		
EFFECTIVE	1-1-59	25-915																		
561562 ✓	5812 BLVD ST LAURENT MARIA KLEIN WIFE S AS TO P OF MORRIS DEUTSCH 5828 DUROCHER	11 P313	J	25	3950	6350	10300	11J			10300	<i>CRS</i> <i>CRS</i>								
561563 ✓	5808/06 BOUL ST LAURENT HENRI PAUL LESSARD 5806 ST LAURENT	11 P312 P311	C	270	4400	18700 11400	23100 15800	11C			23100 15800	<i>CRS</i> <i>CRS</i> <i>15-11-59</i> <i>(15-11-59)</i> <i>(15-11-59)</i>								
561564 ✓	7 BERNARD OUEST HANDBAGS LTD 7 BERNARD OUEST BERNARD	11 P311 310	N	1186	10250	29650	39900	15N			39900									
561565 ✓	5792/86 BOUL ST LAURENT 6/10 BERNARD OUEST NOELLA GELINAS EGSE S DE S DE ALBERT BERTHAUME 4051 LACOMBE	11 P306 P305	C	126	12300	29600	41900	11C			41900	<i>CRS</i> <i>CRS</i>								

VALUATION ROLL OF IMMOVABLE PROPERTIES FOR THE PERIOD COMMENCING MAY 1ST 1959

RUE - STREET

QUARTIER - WARD
COTE ST LOUIS

ARRONDISSEMENT ELECTORAL DISTRICT
22

NO DE COMPTE ACCOUNT NO.	EMPLACEMENT DE L'IMMEUBLE LOCATION OF PROPERTY	CADASTRE - SUBDIVISION	ENTRETIEN DES TROIS TOIRS PDS. DE FRONT	VALEUR (DOLLARS SEULEMENT) - VALUE (DOLLARS ONLY)				MUNICIPAL SUBSIDY	CODE	DENOMINATION	VALEUR POUR LA TAXE SCOLAIRE VALUE FOR SCHOOL TAX	RESOLUTION NO CERTIFICATE NO
	NOM ET ADRESSE DU PROPRIETAIRE NAME AND ADDRESS OF OWNER	OCCUPATION ET DENOMINATION	MANTENANCE OF SIDEWALKS FEET FRONTAGE	TERRAIN LAND	BATIMENTS ET AUTRES ITEM BUILDINGS AND OTHER ITEMS	VALEUR EXEMPTEE EXEMPT VALUE	VALEUR IMPOSABLE TAXABLE VALUE					
561566 ✓	5782/80 BLVD ST LAURENT ALFRED M DOBBY 5402 CLANRANALD AVE.	11 P304 INDUSTRIEL	C 25	4450	14850		19300		11C		19300	
561567 ✓	5778/76 BOUL ST LAURENT ALFRED DOBBY 5402 CLANRANALD AVE	11 P303 COMMERCANT	C 25	4450	14850		19300		11C		19300	
561568 ✓	5774/64 BOUL ST LAURENT PENCER INDUSTRIES LIMITED 5770 BOUL ST LAURENT	11 P302 P301 P300	N 75	12500	76300		88800		15N		88800	
561571 ✓	5762/58 BOUL ST LAURENT SAMUEL SHINDER 5758 BOUL ST LAURENT	11 P299 CAP MNFTR	J 25	4150	16850		21000		11J		21000	

VALUATION ROLL OF IMMOVABLE PROPERTIES FOR THE PERIOD COMMENCING MAY 1ST 1959

RUE - STREET

QUARTIER - WARD
COTE ST LOUIS

ARRONDISSEMENT ELECTORAL DISTRICT
22

NO DE COMPTE ACCOUNT NO.	EMPLACEMENT DE L'IMMEUBLE LOCATION OF PROPERTY	CADASTRE - SUBDIVISION		ENTRETIEN DES TROTTOIRS POS DE FRONT	VALEUR (DOLLARS SEULEMENT) - VALUE (DOLLARS ONLY)			SURTAXES TERRAIN IMMOBILIER	CODE	VALEUR POUR LA TAXE SCOLAIRE VALUE FOR SCHOOL TAX	RÉSOLUTION NO CERTIFICATE NO
	NOM ET ADRESSE DU PROPRIÉTAIRE NAME AND ADDRESS OF OWNER	OCCUPATION ET AND DÉSIGNATION	MANTENANCE OF SIDEWALKS FRONT FRONTAGE	TERRAIN LAND	BÂTIMENTS ET AUTRES BÂTIMENTS AND OTHER ITEMS	VALEUR EXEMPTÉ EXEMPT VALUE	VALEUR IMPOSABLE TAXABLE VALUE				
561572 ✓	5736/52 BOUL ST LAURENT SUCC ADELAID CATHERINE AUBERT DE GASPE VVE DE GEORGES RENE SAVEUSE DE BEAUCHEU SUCC MONOGAMELA DE BEAUCHEU LEZANNE ADELE S DE BEAUCHEU EPSE DE LAMES DOMVILLE MARIE SAVEUSE DE BEAUCHEU DECEDÉE GERTRUDE SAVEUSE DE BEAUCHEU EPSE DE ARMAND CERTAIN YVONNE M U DE KERSABIEC EPSE DE LEAN J M GOUGEON DE CRONDEL DE CRONDEL / ALIEN / MARGUERITE EUGENIE A M U KERSABIEC VVE DE PAUL YVES M DE SALIMES KERSABIEC PAUL ANNE DE KERSABIEC VVE DE LUCES CHARLES M U HARDY ALAIN LOUIS M U DE KERSABIEC / ALIEN / MARIE ADELE ANNE DE L ESCOLE KERSABIEC EPSE DE YVES VICTORIEUX DE L ESCOLE DOROTHY STUART BEATTIE VVE DE DOROTHY SAVEUSE DE BEAUCHEU A/S PAUL MORENCY 1183 BOUL LAURENTIDES <i>5230/40</i>	11	P298	25	4150	12150		16300	11C	16300	
561573	507 B-VG ST LAURENT <i>Annulé et porté au folio 2377-78 folio 295A</i> RAYDS CONSTRUCTION LTEE 485 BELLEVU APT 3	11	P297					16650	15N	16650	<i>Act 5 (18-7-59)</i>
561577	5710 BOUL ST LAURENT <i>Transporté au folio 295A</i> LESEL EUGENIE MASS 4851 AVE DE L'ESPLANADE	11	P293		4150	12150		16500	11C	16500	

ANNUAL RENTAL	59.60	CERT NO	80
EFFECTIVE	28/12/59		31/12/59

VALUATION ROLL OF IMMOVABLE PROPERTIES FOR THE PERIOD COMMENCING MAY 1ST 1959

RUE - STREET

QUARTIER - WARD

ARRONDISSEMENT ELECTORAL DISTRICT

COTE ST LOUIS

108

NO DE COMPTE ACCOUNT NO.	EMPLACEMENT DE L'IMMEUBLE LOCATION OF PROPERTY	CADASTRE - SUBDIVISION		ENTRETIEN DES TROTOIRS POS. DE FRONT	VALEUR (DOLLARS SEULEMENT) - VALUE (DOLLARS ONLY)			DITES-VALKS SIDEWALKS	CODE	DÉNOMINATION	VALEUR POUR LA TAXE SCOLAIRE VALUE FOR SCHOOL TAX	RÉSOLUTION NO CERTIFICATE NO
	NOM ET ADRESSE DU PROPRIÉTAIRE NAME AND ADDRESS OF OWNER	OCCUPATION ET AND DÉNOMINATION	MANTENANCE OF SIDEWALKS FRONT PORTAGE	TERRAIN LAND	BÂTIMENTS ET AUTRES BÂTIMENTS AND OTHER ITEMS	VALEUR EXEMPTÉ EXEMPT VALUE	VALEUR IMPOSABLE TAXABLE VALUE					
562377 <small>Voir Role Supp. Sec Supp. Roll 1960</small>	5710 BVD. ST LAURENT <i>Raydo Const. Ltee</i> RAYDO CONSTRUCTION LITEE 2715 CONSTRUCTION PLACE	11 P-297 P-296	<i>W</i>	50	8300	77850	86150				86150	
562378 <small>Voir Role Supp. Sec Supp. Roll 1960</small>	5730 BOUL. ST LAURENT RAYDO CONSTRUCTION LITEE 495 GILLY APT. 3	11 P-295 P-296	<i>N</i>	50	8300	78300	86600			<i>N</i>	86600	
561577	5710 BOUL. ST LAURENT ISRAEL KUGELWASS 4061 AVE DE L'ESPÉRANCE	11 P-293	<i>J</i>	25	4150	12350	16500			<i>J</i>	16500	

ANNEE FISCALLE 5960 CERT. NO. 81
EFFECTIVE 28-12-58 31-12-59

ANNEE FISCALLE 5960 CERT. NO. 82
EFFECTIVE 28-12-58 31-12-59

VALUATION ROLL OF IMMOVABLE PROPERTIES FOR THE PERIOD COMMENCING MAY 1ST 1959

RUE - STREET

QUARTIER - WARD
COTE ST LOUIS

ARRONDISSEMENT ÉLECTORAL DISTRICT
22

NO DE COMPTE ACCOUNT NO.	EMPLACEMENT DE L'IMMEUBLE LOCATION OF PROPERTY	CADASTRE - SUBDIVISION	ENTRETIEN DES TROTTOIRS POS. DE FRONT	VALEUR (DOLLARS SEULEMENT) - VALUE (DOLLARS ONLY)				NOTES - NOTES TROTTOIRS SIDEWALKS	CODE	VALEUR POUR LA TAXE SCOLAIRE VALUE FOR SCHOOL TAX	RÉSOLUTION NO CERTIFICAT CERTIFICATE NO
	NOM ET ADRESSE DU PROPRIÉTAIRE NAME AND ADDRESS OF OWNER	OCCUPATION ET DÉNOMINATION	MANTENANCE OF SIDEWALKS FEET FRONTAGE	TERRAIN LAND	BÂTIMENTS ET AUTRES ITEM BUILDINGS AND OTHER ITEMS	VALEUR EXEMPTÉ EXEMPT VALUE	VALEUR IMPOSABLE TAXABLE VALUE				
561578 ✓	5706 BOUL ST LAURENT HAROLD J STEIN 5577 GLENCREST AVE COTE ST LUC	11 P292	L	23	4150	12350		16500	11U	16500	
561579 ✓	5700 BOUL ST LAURENT LES CLERCS DE ST VIATEUR 1145 QUÉST ST VIATEUR	11 P291	C	25	4150	12250		16400	11C	16400	
561584 ✓	5614/10 BOUL ST LAURENT GERARD BOUCHER 5612 BOUL ST LAURENT	11 P278	C	25	4150	9950		14100	11C	14100	
561585 ✓	5600 BOUL ST LAURENT MARCEL ARCHAMBAULT 5569 BOUL ST LAURENT	11 P277	C	25	4150	450		4600	11C	4600	
561586 ✓	BOUL ST LAURENT KAUFFMAN HOLDING CO INC 786 DAVAR AVE OUT PART IN THE STREET	11 P277	F		280		280 ✓		96E	280	
561587 ✓	5598/94 BOUL ST LAURENT LOUIS UMANSKY 5506 BOUL ST LAURENT	11 P276	L	25	4150	15550		19700	11U	19700	
561588 ✓	5592/82 BLVD ST LAURENT ELKA LONDENHEIM WIFE S AS T P OF BERL LIEBMAN LIVING CHAIRMAN 2302 BOYER 4847 CHARK	11 P275	L	376	6250	22350		28500	11U	28500	

VALUATION ROLL OF IMMOVABLE PROPERTIES FOR THE PERIOD COMMENCING MAY 1ST 1959

RUE - STREET

QUARTIER - WARD
COTE ST LOUIS

ARRONDISSEMENT ELECTORAL DISTRICT
22

NO DE COMPTE ACCOUNT NO.	EMPLACEMENT DE L'IMMEUBLE LOCATION OF PROPERTY	CADASTRE - SUBDIVISION		ENTRETIEN DES TROTTOIRS POS. DE FRONT	VALEUR (DOLLARS SEULEMENT) - VALUE (DOLLARS ONLY)				VOIES TROTTOIRS SUEWALKS	CODE	DÉSIGNATION	VALEUR POUR LA TAXE SCOLAIRE VALUE FOR SCHOOL TAX	RÉSOLUTION NO CERTIFICATE NO
	NOM ET ADRESSE DU PROPRIÉTAIRE NAME AND ADDRESS OF OWNER	OCCUPATION ET ANO DÉNOMINATION	MANTENANCE OF SIDEWALKS FEET FRONTAGE		TERRAIN LAND	BÂTIMENTS ET AUTRES BÂTIMENTS AND OTHER ITEMS	VALEUR EXEMPTÉ EXEMPT VALUE	VALEUR IMPOSABLE TAXABLE VALUE					
561589 ✓ Voir Role Supp. See Supp. Roll 1960	5580/70 BLVD ST LAURENT SIDORE FOGEL 4865 PRINCE OF WALES AVE	11 PATEMAITRE	274-2 273	376	6250	22350		28600	11C		28600		
561590 ✓ Voir Role Supp. See Supp. Roll 1960	5368/30 BOUL ST LAURENT 779 ST VIATEUR OUEST BOUY ARCHAMBAULT 5569 BOUL ST LAURENT OCCUPATION DU DOMAINE PUBLIC POUR FINS PRIVEES SURTAXE TOTAL ST VIATEUR	11 LOUEUR D AUTOMOBILES	P272 P271 P270 P269 A E 19	169.7 174	18900	51000		69900	11C		69900		
561591 ✓	5490 BOUL ST LAURENT 6712 ST VIATEUR B MARTINEAU LIMITEE 257 ST MAURICE	11 N	P267	97	5600	24300		29900	15N		29900		
561592 ✓	5488/84 ^A BOUL ST LAURENT J D JEAN MORIN QUINCAILLERIE MORIN 5486 BOUL ST LAURENT	11 C	P266	24	4800	14000 7200		18000 12000	11C		18000 12000	Ord 77 (5-2-59) du 1-1-59	
561593 ✓ Voir Role Supp. See Supp. Roll 1960	5482/73 BOUL ST LAURENT ALEXANDER PAST 5270 MUSSET BETTY FELDMAN 5450 BOUL ST LAURENT	11 L	P265	25	4450 4458	10050 7858		14500 12300	11C		14500 12300	Ord 52 (20-11-59)	

ANNÉE FISCALE 1960
EFFECTIVE 2-1-59

VALUATION ROLL OF IMMOVABLE PROPERTIES FOR THE PERIOD COMMENCING MAY 1ST 1959

RUE - STREET

QUARTIER - WARD
COTE ST LOUIS

ARRONDISSEMENT ELECTORAL DISTRICT
19

NO. DE COMPTE ACCOUNT NO.	EMPLACEMENT DE L'IMMEUBLE LOCATION OF PROPERTY		CADASTRE - SUBDIVISION		ENTRETIEN DES TROTTOIRS PDS. DE FRONT	VALEUR (DOLLARS SEULEMENT) - VALUE (DOLLARS ONLY)				VALEUR POUR LA TAXE SCOLAIRE VALUE FOR SCHOOL TAX	RESOLUTION NO CERTIFICATE NO
	NOM ET ADRESSE DU PROPRIETAIRE NAME AND ADDRESS OF OWNER	OCCUPATION ET AND DENOMINATION	MANTENANCE OF SIDEWALKS FEET FRONTAGE	TERRAIN LAND		BATIMENTS ET AUTRES ITEM BUILDINGS AND OTHER ITEMS	VALEUR EXEMPT EXEMPT VALUE	VALEUR IMPOSABLE TAXABLE VALUE	CODE		
561594 1960 <i>1960</i>	<i>LOT</i> LOT BLVD ST LAURENT	11 P264 P263	50 25	8900 4450	163400	177300 4450	1.5N	177300 4450	<i>cut 104 (2) 300</i> <i>cut 105</i>		
561595 1960	LOT 5463/50 BLVD ST LAURENT	11 P263	25	4450		4450	1.5N	4450			
561596 1960	5464/50 BLVD ST LAURENT	11 P262	25	4150	16850 11550	21000 15500	11J	21000 15500	<i>cut 98-10</i> <i>(2-2-60)</i>		
561597	5468/54 BOUL ST LAURENT	11 P261	25	4150	15950	20100	11J	20100			
561598	5452/48 BOUL ST LAURENT	11 P260	25	4150	18750	22900	11J	22900			
561599	LOT BOUL ST LAURENT	11 P260		280		280	96E	280			

VALUATION ROLL OF IMMOVABLE PROPERTIES FOR THE PERIOD COMMENCING MAY 1ST 1959

RUE - STREET

QUARTIER - WARD
COTE ST LOUIS

ARRONDISSEMENT ELECTORAL DISTRICT
19

NO DE COMPTE ACCOUNT NO.	EMPLACEMENT DE L'IMMEUBLE LOCATION OF PROPERTY	CADASTRE - SUBDIVISION		ENTRETIEN DES TROTTOIRS PDS. DE FRONT MAINTENANCE OF SIDEWALKS FEET FRONTAGE	VALEUR (DOLLARS SEULEMENT) - VALUE (DOLLARS ONLY)				PROFONDEUR DE LA SIDEWALK	CODE	VALEUR POUR LA TAXE SCOLAIRE VALUE FOR SCHOOL TAX	RESOLUTION NO CERTIFICAT NO
	NOM ET ADRESSE DU PROPRIETAIRE NAME AND ADDRESS OF OWNER	OCCUPATION ET AND. DENOMINATION	TERRAIN LAND		BATIMENTS ET AUTRES ITCM BUILDINGS AND OTHER ITEMS	VALEUR EXEMPT EXEMPT VALUE	VALEUR IMPOSABLE TAXABLE VALUE	PROFONDEUR DE LA SIDEWALK				
551600 ✓	5430 BLVD ST LAURENT FOR STORAGE LIMITED 5430 SOUL ST LAURENT	11	P259 P256 P257	75	12500	96500				15N	109000	
551601 ✓ <small>Voir Role Supp. 1960 des Supp. Roll</small>	<i>Juno Investments Inc</i> <i>5420 Boul St Laurent</i> FERDINAND LICHTIG 2040 BARCLAY AVE RALPH MAX SIEIN 5559 GLENCREST AVE COTE ST LUC RUE	11	P256 P253 P254	75	12500	128000 2300 (<i>divolée</i>)	128000 14800			11J	128000 14800	<i>Cent 83 (18-10-60) Dec 1-1959</i>
551602 ✓	LOT SOUL ST LAURENT CITE DE MONTREAL PARTIE DE RUE	11	P256	E	280		280 ✓			99E	280	
551605 ✓	5410/06 SOUL ST LAURENT ROSE CAMBER WIFE S AS TO D OF ABRAHAM SABIN 50 CAGUCHETIERE EST	11	P253	L	25	4150	8950			11J	13100	
551606 ✓ <small>Voir Role Supp. 1960 des Supp. Roll</small>	5400 BLVD ST LAURENT FERDINAND LICHTIG 2040 BARCLAY AVE RALPH MAX SIEIN 5559 GLENCREST AVE COTE ST LUC	11	P252	L	25	4150	19450			11J	23600	

VALUATION ROLL OF IMMOVABLE PROPERTIES FOR THE PERIOD COMMENCING MAY 1ST 1959

RUE - STREET

QUARTIER - WARD
COTE ST LOUIS

ARRONDISSEMENT ELECTORAL DISTRICT
19

NO DE COMPTE ACCOUNT NO.	EMPLACEMENT DE L'IMMEUBLE LOCATION OF PROPERTY	CADASTRE - SUBDIVISION		ENTRETIEN DES TROTTOIRS POS. DE FRONT	VALEUR (DOLLARS SEULEMENT) - VALUE (DOLLARS ONLY)				VOIES TROTTOIRS SUSWALKS	CODE	DENOMINATION	VALEUR POUR LA TAXE SCOLAIRE VALUE FOR SCHOOL TAX	RESOLUTION NO CERTIFICAT CERTIFICATE NO
	NOM ET ADRESSE DU PROPRIETAIRE NAME AND ADDRESS OF OWNER	OCCUPATION ET AND DENOMINATION	MANTENANCE OF SIDEWALKS FEET FRONTAGE	TERRAIN LAND	BATIMENTS ET AUTRES ITEX BUILDINGS AND OTHER ITEMS	VALEUR EXEMPT EXEMPT VALUE	VALEUR IMPOSABLE TAXABLE VALUE						
561607 ✓	BOUL ST LAURENT CHARLES STEWART WHEELER PART OF STREET	11 P252			280		280 ✓		96E		280		
561608 ✓	5398/96 BLVD ST LAURENT MORRIS BERSON 5795 NORTHMOUNT AVE	11 P251		20	3350	2350	5700		11J		5700		
561609 ✓	5392/90 BLVD ST LAURENT MORRIS BERSON 5795 NORTHMOUNT AVE	11 P251 P250		30	4950	3050	8000		11J		8000		
561610 ✓	5388/85 BLVD ST LAURENT PASQUALE CARULLO 5385 BLVD ST LAURENT	11 P249		25	4150	10350 16750	14500 20900		11C		14500 20900	Cent 102-14 (15-3-60) Dec 1-5-58	
561611 ✓	³⁰ 53827 ³⁰ BOUL ST LAURENT GERTRUDE TOSIAS 3220 RIDGEWOOD ART 103	11 P248 P247		50	8300	16000	24300		11J		24300		
561612 ✓	BOUL ST LAURENT JOSEPH GIRARD 5213 ST DOMINIQUE PART OF STREET	11 P249 P248 P247			850		850 ✓		96E		850		

VALUATION ROLL OF IMMOVABLE PROPERTIES FOR THE PERIOD COMMENCING MAY 1ST 1959

RUE - STREET

QUARTIER - WARD
COTE ST LOUIS

ARRONDISSEMENT ELECTORAL DISTRICT
19

NO DE COMPTE ACCOUNT NO.	EMPLACEMENT DE L'IMMEUBLE LOCATION OF PROPERTY	CADASTRE - SUBDIVISION	ENTRETIEN DES TROTTOIRS PDS. DE FRONT	VALEUR (DOLLARS SEULEMENT) - VALUE (DOLLARS ONLY)				PROTECTIONS SIDEWALKS	CODE	Valeur pour la Taxe Scolaire Value for School Tax	RESOLUTION NO CERTIFICATE NO
	NOM ET ADRESSE DU PROPRIETAIRE NAME AND ADDRESS OF OWNER	OCCUPATION ET LNG DENOMINATION	MAINTENANCE OF SIDEWALKS FEET FRONTAGE	TERRAIN LAND	BATIMENTS ET AUTRES ITEM BUILDINGS AND OTHER ITEMS	VALEUR EXEMPTÉ EXEMPT VALUE	VALEUR IMPOSABLE TAXABLE VALUE				
561613 ✓	5370/70 BOUL ST LAURENT JOSEPH BERNARD SILVER 5370 BOUL ST LAURENT	11 P246	25	4450	10550		15000	11	15000		
561614 ✓	5368/52 BOUL ST LAURENT ABRAHAM HALPERT 5414 CLARK	11 P245	25	4150	11850		16000	11	16000		
561616 ✓	5368/60 BLVD ST LAURENT IRVING A GOTTHEIL 5832 HUDSON ROAD	11 P244	25	4150	6150		10300	11	10300		
	CAD 11 P/243	A E 7									
561617 ✓	5356/52 BOUL ST LAURENT ESTHER KIBRICK WIFE S AS TO R OF MICHAEL PEARL 5354 BOUL ST LAURENT	11 P243	25	4150	13550		17700	11	17700		
561618 ✓	5350/46 BLVD ST LAURENT LEAH TILKA PRODAS WID OF SAM ADIRIN ALIAS SHAPIRO 3800 MACKENZIE	11 P242-2	168	2750	8450		11200	11	11200		
561619 ✓	5344/40 BLVD ST LAURENT LENNY BROOMFIELD WID OF BENNY GERSHBERG 178 WOLF 178 USUFR 152 BERNARD QUERT	11 P242-1 241-2	168	2750	8450		11200	11	11200		

VALUATION ROLL OF IMMOVABLE PROPERTIES FOR THE PERIOD COMMENCING MAY 1ST 1959

RUE - STREET

QUARTIER - WARD
COTE ST LOUIS

ARRONDISSEMENT - ELECTORAL DISTRICT
7

NO DE COMPTE ACCOUNT NO.	EMPLACEMENT DE L'IMMEUBLE LOCATION OF PROPERTY	CADASTRE - SUBDIVISION	ENTRETIEN DES TROTTOIRS PES. DE FRONT	VALEUR (DOLLARS SEULEMENT) - VALUE (DOLLARS ONLY)				POUR LES PARTS TROTTOIRS SIDEWALKS	CODE	DÉSIGNATION	VALEUR POUR LA TAXE SCOLAIRE VALUE FOR SCHOOL TAX	RÉSOLUTION NO CERTIFICATE NO
	NOM ET ADRESSE DU PROPRIÉTAIRE NAME AND ADDRESS OF OWNER	OCCUPATION ET AND DENOMINATION	MANTENANCE OF SIDEWALKS FEET FRONTAGE	TERRAIN LAND	BÂTIMENTS ET AUTRES BUILDINGS AND OTHER ITEMS	VALEUR EXEMPTÉ EXEMPT VALUE	VALEUR IMPOSABLE - TAXABLE VALUE					
561620 ✓	5336734 BOUL ST LAURENT J EMILE DESJARDINS 5338 BOUL ST LAURENT	11 P241-1 BOUTIER	C 168	2750	8450		11200	11C		11200		
561621 ✓	5332728 BOUL ST LAURENT HELENE HOGUE 1/5 PRO 5332 BOUL ST LAURENT MELBA HOGUE 2/5 PRO 5332 BOUL ST LAURENT MARTIAL HOGUE 1/5 PRO 5328 BOUL ST LAURENT BEATRICE HOGUE EUSEB DE S DE LANDOLPH MC EWEEN 1/5 PRO 929 ROCKLAND OUTREMONT A/5 MILE MELEDA HOGUE 5332 BOUL ST LAURENT	11 P240 VOYAGEUR	C 25	4150	10950		15100	11C		15100		
561622 ✓	5326722 BOUL ST LAURENT CELAIE FIELDS WIFE S AS TO P OF SAMUEL ORBACH 3205 LINTON AVE APT 9	11 P239 PRINTER	L 25	4150	10850		15000	11J		15000		
561623 ✓	5320716 BLVD ST LAURENT BRAJNA BURKO WIFE S AS TO P OF BENJAMIN RABY 1056 ST VIATEUR O	11 P238 CONTRACTOR	L 25	4150	13050		17200	11J		17200		
561624 ✓	5314710 BOUL ST LAURENT LENNIE JOSEFSON WIFE S AS TO P OF SAMUEL W WEINBERG 17 NELSON OUTREMONT C/0 3812 BOUL ST LAURENT	11 P237 WHOLESALE MERCHANT	L 25	4450	8250		12700	11J		12700		

VALUATION ROLL OF IMMOVABLE PROPERTIES FOR THE PERIOD COMMENCING MAY 1ST 1959

RUE - STREET

QUARTIER - WARD
COTE ST LOUIS

ARRONDISSEMENT ELECTORAL DISTRICT

NO DE COMPTE ACCOUNT NO.	EMPLACEMENT DE L'IMMEUBLE LOCATION OF PROPERTY	CADASTRE - SUBDIVISION	ENTRETIEN DES TROTTOIRS PUS. DE FRONT	VALEUR (DOLLARS SEULEMENT) - VALUE (DOLLARS ONLY)				CODE	VALEUR POUR LA TAXE SCOLAIRE VALUE FOR SCHOOL TAX	RESOLUTION NO CERTIFICATE NO
	NOM ET ADRESSE DU PROPRIETAIRE NAME AND ADDRESS OF OWNER	OCCUPATION ET AND DENOMINATION	MANTENANCE OF SIDEWALKS FEET THRESHOLD	TERRAIN LAND	BATIMENTS ET AUTRES ITEX BUILDINGS AND OTHER ITEMS	VALEUR EXEMPT EXEMPT VALUE	VALEUR IMPOSABLE TAXABLE VALUE			
561625	5308/04 BOUL ST LAURENT JENNIE GOTTERIED WIFE OF MRS J R DE LORENZO KORENTAYER 5304 BOUL ST LAURENT	11 P236	25	4450	8250		12700	11	12700	
561626	5302/5294 BOUL ST LAURENT 15100RE GOODINSKY 60/100 PROP 5898 BOUL ST LAURENT SAM GOODINSKY 40/100 PROP ADVOCATE 928 HARTMAN PASSAGE	11 P235 P234	50	8300	26700		35000	11	35000	
561627	5288/54 BOUL ST LAURENT JOSEPH HIRSCH ALIAS HERSCH VICTOR 455 STE CATHERINE O	11 P233	25	4150	8150		12300	11	12300	
561628	5282/80 BOUL ST LAURENT JOSEPH HIRSCH ALIAS HERSCH VICTOR 455 STE CATHERINE OUEST	11 P232	25	4150	14350		18500	11	18500	
561629	5276/74 BOUL ST LAURENT ANGELO SIMONI 9145 CIRVAL ATT O MAISE EN S 5274 BOUL ST LAURENT	11 P231	25	4150	6150		10300	11	10300	

VALUATION ROLL OF IMMOVABLE PROPERTIES FOR THE PERIOD COMMENCING MAY 1ST 1959

RUE - STREET

QUARTIER - WARD
COTE ST LOUIS

ARRONDISSEMENT ELECTORAL DISTRICT
7

NO. DE COMPTE ACCOUNT NO.	EMPLACEMENT DE L'IMMEUBLE LOCATION OF PROPERTY		CADASTRE - SUBDIVISION	ENTRETIEN DES TROTTOIRS POS. DE FRONT MAINTENANCE OF SIDEWALKS FRONT PORTAGE	VALEUR (DOLLARS SEULEMENT) - VALUE (DOLLARS ONLY)		VALEUR EXEMPTÉ EXEMPT VALUE	VALEUR IMPOSABLE TAXABLE VALUE	CODE	VALEUR POUR LA TAXE SCOLAIRE VALUE FOR SCHOOL TAX	RÉSOLUTION NO CERTIFICATE NO
	NOM ET ADRESSE DU PROPRIÉTAIRE NAME AND ADDRESS OF OWNER	OCCUPATION ET DÉNOMINATION			TERRAIN LAND	BÂTIMENTS ET AUTRES BÂTIMENTS AND OTHER ITEMS					
561630	5272/70 BOUL ST LAURENT	11 P230		29	4130	16650 6550	29100 10500	110	28500 10500	ULL 5757 (12 62) 140 61	
	ELIE MAUER 4327 KENSINGTON AVE IRVING ASHER MAUER 3090 MILTON ELIE REALTY COMPANY	ENGINEER SALESMAN									
561631	5268/64 BLVD ST LAURENT	11 P229		25	4150	11650	15800	110	15800		
	TED ISRAEL MIROTCHEV 1/2 2400 NOEL VILLE ST LAURENT QUE LOUIS LEHRER 1/2	FITTER									
561632	5262/55 BOUL ST LAURENT	11 P228 P227		40	6650	10650	17300	110	17300		
	ALEXANDER FLEISCHER MAX GREENSTEIN 5256 BOUL ST LAURENT	BUTCHER BUTCHER									
561633	5246/44 BOUL ST LAURENT	11 P227 P226		35	5850	42950	48800	110	48800	CRS RU	
	LOUIS W WEXLER 10 ROSEMOUNT AVE WESTMOUNT QUE JACK HOFFMANN 6722 MOUNTAIN SIGHTS AVE	MERCHANT MERCHANT									
561634	5240 BLVD ST LAURENT	11 P225 P224		50	8300	63000	71300	110	71300	CRS RU	
	LILLY WACHTEL WIFE S AS TO P OF LOUIS BAUM 4942 AVE JEAN BRILLANT	TAILOR									

VALUATION ROLL OF IMMOVABLE PROPERTIES FOR THE PERIOD COMMENCING MAY 1ST 1959

RUE - STREET

QUARTIER - WARD
COTE ST LOUIS

ARRONDISSEMENT ÉLECTORAL DISTRICT
7

NO DE COMPTE ACCOUNT NO.	EMPLACEMENT DE L'IMMEUBLE LOCATION OF PROPERTY	CADASTRE - SUBDIVISION		ENTRETIEN DES TROTTOIRS PES. DE FRONT	VALEUR (DOLLARS SEULEMENT) - VALUE (DOLLARS ONLY)				RÉGION MUNICIPALITÉ ARRONDISSEMENT	CODE	VALEUR POUR LA TAXE SCOLAIRE VALUE FOR SCHOOL TAX	RÉSOLUTION NO CERTIFICATE NO
	NOM ET ADRESSE DU PROPRIÉTAIRE NAME AND ADDRESS OF OWNER	OCCUPATION ET DÉNOMINATION	MANTENANCE DE SIGNALAGE FEET FRONTAGE	TERRAIN LAND	BÂTIMENTS ET AUTRES BÂTIMENTS AND OTHER ITEMS	VALEUR EXEMPTÉ EXEMPT VALUE	VALEUR IMPOSABLE TAXABLE VALUE					
561636	5230/26 BOUL ST LAURENT MINA ZUK 5228 BOUL ST LAURENT HERSZ LEIB BEXIER KUNC	11 P223 P223		25	4100	12100	16200	11		16200		
561637	5222/18 BOUL ST LAURENT CELIA TARNOFSKY DIVORCED WIFE OF ISAAC EDGAR 1/2 5330 ROYALMOUNT SAUL TARNOFSKY 1/2 12 LYNCREFT ROAD HAMPSTEAD QUE	11 P222 P221		50	8300	38300	46600	11		46600		
561638	5214/12 BOUL ST LAURENT AARON VOGEL 5212A BOUL ST LAURENT	11 P220		25	4150	11050	15200	11		15200		
561639	5210/06 BOUL ST LAURENT TOM ATCOVITCH 5208 ST LAURENT BLVD	11 P219		33	6100	9500	15600	11		15600		
561640	5204/5200 BLVD ST LAURENT 3 FAIRMOUNT AVE OUEST HECTOR COURTOIS 5202 BLVD ST LAURENT FAIRMOUNT AVE	11 P218		106	8150	14750	22900	11		22900		
561641	5190/82 BOUL ST LAURENT 6/12 FAIRMOUNT AVE DOMINION CHILDREN'S WEAR INC 5190 BOUL ST LAURENT	11 P213 P214		129	13350	24150	37500	15		37500		

VALUATION ROLL OF IMMOVABLE PROPERTIES FOR THE PERIOD COMMENCING MAY 1ST 1959

RUE - STREET

QUARTIER - WARD

ARRONDISSEMENT ELECTORAL DISTRICT

~~335-33-3413~~
COTE ST. LAURENT

3

NO DE COMPTE ACCOUNT NO.	EMPLACEMENT DE L'IMMEUBLE LOCATION OF PROPERTY	CADASTRE - SUBDIVISION	ENTRETIEN DES TROTTOIRS POS. DE FRONT	VALEUR (DOLLARS SEULEMENT) - VALUE (DOLLARS ONLY)				CODE	VALEUR POUR LA TAXE SCOLAIRE VALUE FOR SCHOOL TAX	RESOLUTION NO CERTIFICAT NO
	NOM ET ADRESSE DU PROPRIETAIRE NAME AND ADDRESS OF OWNER	OCCUPATION ET DENOMINATION	MAINTENANCE OF SIDEWALKS FEET FRONTAGE	TERRAIN LAND	BATIMENTS ET AUTRES BÂTIMENTS AND OTHER ITEMS	VALEUR EXEMPTÉ EXEMPT VALUE	VALEUR IMPOSABLE TAXABLE VALUE			
561642 ✓ 1561	5174-78 BOUL ST LAURENT GABRIEL BURSZAN 5178 BLVD ST LAURENT	11 P213	25	4600	7400		12000	11 J	12000	
561643 ✓	5172/70 BOUL ST LAURENT WEAH LAZANIK WIFE S AS TO P OF MOSES J SCHWARTZ 5230 CLARK CLARA SCHWARTZ WIFE S AS TO P OF ELI L ILDOVITCH 5230 CLARK	11 P212	25	4600	13400		18000	11 J	18000	
561644 ✓	5168-64 Boul St. Laurent 5168/54 BOUL ST LAURENT RUBIN HIRSH RUBIN KIRSH 5168 BOUL ST LAURENT	11 P211	25	4600	11900		23500	11 J	23500	AKS.
561645 ✓	5152/58 BOUL ST LAURENT OSCAR GELINAS VICTOR GELINAS 5162 BOUL ST LAURENT A/S GELINAS ET FRERES 5152 BOUL ST LAURENT	11 P210	25	4600	13600		18200	11 C	18200	
561646 ✓	5154/52 BOUL ST LAURENT OSCAR GELINAS 5154 BOUL ST LAURENT VICTOR GELINAS A/S GELINAS ET FRERES 5152 BOUL ST LAURENT	11 P209	25	4600	13600		18200	11 C	18200	
561647 ✓	5150/48 BOUL ST LAURENT SIMON LEMCOVITZ 336 CH COTE STE CATHERINE DUTREMONT	11 P208	25	4600	23400		28000	11 J	28000	

VALUATION ROLL OF IMMOVABLE PROPERTIES FOR THE PERIOD COMMENCING MAY 1ST 1959

RUE - STREET

QUARTIER - WARD
COTE ST LOUIS

ARRONDISSEMENT ELECTORAL DISTRICT
4

NO DE COMPTE ACCOUNT NO.	EMPLACEMENT DE L'IMMEUBLE LOCATION OF PROPERTY	CADASTRE - SUBDIVISION	ENTRETIEN DES TROUVOIRS POS. DE FRONT	VALEUR (DOLLARS SEULEMENT) - VALUE (DOLLARS ONLY)				MUTUALITE SIGNALAIS	CODE	VALEUR POUR LA TAXE SCOLAIRE VALUE FOR SCHOOL TAX	RESOLUTION NO CERTIFICATE NO
	NOM ET ADRESSE DU PROPRIETAIRE NAME AND ADDRESS OF OWNER	OCCUPATION ET DENOMINATION	MAINTENANCE OF SIDEWALKS FEET FRONTAGE	TERRAIN LAND	BATIMENTS ET AUTRES ITEMS BUILDINGS AND OTHER ITEMS	VALEUR EXEMPTÉ EXEMPT VALUE	VALEUR IMPOSABLE TAXABLE VALUE				
561548	5146/42 BOUL ST LAURENT BERLA GOLDSZMID WID OF B NATHAN MOZOVITCH 4798 BOUCHETTE APT 3	11 P207	25	4600	20100		24700	11U	24700		
561549	5138/30 BOUL ST LAURENT PAUL LEGER 5134 BOUL ST LAURENT	11 P206 205	50	9250 9250	17350 13150		26600 22400	11C	26600 22400	cert 52 (20-11-59)	
561550	5124/14 BOUL ST LAURENT LEONARD SCHNARCH 4879 HAMPTON AVE	11 P204 P203 P202	63	11900	27600 19000		39500 30900	11U	39500 30900	Res 79(3-2-63) du 1-6-61	
561963	5104 BOUL ST LAURENT 275 AVE LAURIER OUEST VALEUR AVE LAURIER 561963 AVE LAURIER TRAVERSEZ AVE LAURIER	11 199 198 197 196									
561651	5101/03 BOUL ST LAURENT 977 AVE LAURIER LA BANQUE CANADIENNE NATIONALE AVS SERVICE DES IMMEUBLES 212 ST JACQUES OUEST	P77	1181	11400	32800		44200	15N	44200		

VALUATION ROLL OF IMMOVABLE PROPERTIES FOR THE PERIOD COMMENCING MAY 1ST 1959

RUE - STREET

QUARTIER - WARD
COTE ST LOUIS

ARRONDISSEMENT ELECTORAL DISTRICT
5

NO DE COMPTE ACCOUNT NO.	EMPLACEMENT DE L'IMMEUBLE LOCATION OF PROPERTY		CADASTRE - SUBDIVISION OCCUPATION ST AND DENOMINATION	ENTRETIEN DES PROTIONS POS. DE FRONT MAINTENANCE OF SIDEWALKS FEET FRONTAGE	VALEUR (DOLLARS SEULEMENT) - VALUE (DOLLARS ONLY)		VALEUR EXEMPT EXEMPT VALUE	VALEUR IMPOSABLE TAXABLE VALUE	MUNICIPALITY MUNICIPALITY	CODE	VALEUR POUR LA TAXE SCOLAIRE VALUE FOR SCHOOL TAX	RESOLUTION NO CERTIFICAT CERTIFICATE NO
	NOM ET ADRESSE DU PROPRIETAIRE NAME AND ADDRESS OF OWNER				TERRAIN LAND	BATIMENTS ET AUTRES BUILINGS AND OTHER ITEMS						
561652 ✓	5 105/07 A BOUL ST LAURENT	P 78	N	269	5150	14150		19300	15	N	19300	
	LA BANQUE CANADIENNE NATIONALE A/S SERVICE DES IMMEUBLES 112 ST JACQUES OUEST											
561655 ✓	5 109/16 BOUL ST LAURENT	P 79		394	7000	12700		19700	11	J	19700	Oct 28-59 (12-10-60) Jan 1-3-60
	ISADORE LIPOV 5276 CLARK	GROCIER				5000		15000				
561658 ✓	5 117/21 BOUL ST LAURENT	P 80		18	3050	8650		11700	11	J	11700	
	ANNIE SILVERSTONE WIFE S AS TO P OF SAMUEL GIBERT CHEYFIZ 4614 MELROSE AVE	MERCHANT										
561657 ✓	5 123/33 BLYD ST LAURENT	P 81		89	18150	46350		64500	11	J	64500	Oct 10-13 (15-3-60) Oct 1-5-59
	LEONARD S SNARCH 1/2 4579 HAMPTON MILTON SNARCH 1/2	DOCTOR				55950		54100				
561659 ✓	5 133/37 BOUL ST LAURENT	P 82		201	3900	7000		10900	11	C	10900	
	HENRY LYMAN 5137 BOUL ST LAURENT	MECANICIEN										
561660 ✓	5 139/41 BOUL ST LAURENT	P 83		223	4150	6950		11100	11	C	11100	
	HENRY LYMAN 5137 BOUL ST LAURENT	MECANICIEN										
561661 ✓	5 143/51 BOUL ST LAURENT	P 84		423	8300	12900		21200	11	C	21200	
	BENJAMIN LIQUORNIK 5147 BOUL ST LAURENT	MARTE										

VALUATION ROLL OF IMMOVABLE PROPERTIES FOR THE PERIOD COMMENCING MAY 1ST 1959

RUE - STREET

QUARTIER - WARD
COTE ST LOUIS

ARRONDISSEMENT ELECTORAL DISTRICT
5

NO DE COMPTE ACCOUNT NO.	EMPLACEMENT DE L'IMMEUBLE LOCATION OF PROPERTY	CADASTRE - SUBDIVISION OCCUPATION ET ANCIENNE DENOMINATION	ENTRETIEN DES TROTTOIRS PDS DE FRONT MAINTENANCE OF SIDEWALKS FEET FRONTAGE	VALEUR (DOLLARS SEULEMENT) - VALUE (DOLLARS ONLY)		VALEUR EXEMPT EXEMPT VALUE	VALEUR IMPOSABLE TAXABLE VALUE	POINTS VERTS TRAP POINTS ELEVATIONS	CODE	VALEUR POUR LA TAXE SCOLAIRE VALUE FOR SCHOOL TAX	RESOLUTION NO CERTIFICATE NO
				TERRAIN LAND	BATIMENTS ET AUTRES BÂTIMENTS AND OTHER ITEMS						
561662	5153/59 BOUL ST LAURENT ANNIE RUMANEK WIFE S AS TO P OF ISSIE JIRVING/ POSTELNIK 12 MARIE ANNE OUEST	P85 BARBER	429	2450	9850		16300		11C	18300	
561663	5163 BLVD ST LAURENT PLAYTIME CHILDREN S SPORTWEAR INC 5163 BOUL ST LAURENT	10 P1 Z	256	4800	9800		14600		15N	14600	
561664	5167/71 BOUL ST LAURENT FRANK CARDEGNA 5169 BOUL ST LAURENT	10 P1 C SHOE SHINE OPERATOR	248	4900	9100		14000		11C	14000	
561665	5173/77 BOUL ST LAURENT ROGER LABRECQUE 5175 BOUL ST LAURENT	10 2 F BIJOUTIER	418	9500	9300		18800		11C	18800	
561666	5179/85 BOUL ST LAURENT STANDARDS FISH COMPANY LIMITED 3440 PARE	10 3 Z	478	9500	19200		28700		15N	28700	
561667	5187/91 BLVD ST LAURENT GABRIELLE LAURIER ERBE DE VIATEUR FARLEY 10887 LAVERDURE	10 84 O AVOCAT GREVEE	259	5300	5800		11100		11C	11100	
561668	5193/95 BOUL ST LAURENT 374 FAIRMOUNT AVE DROSE REALTY CO REGD NATHAN KRANTZ 5365 EARNSCLIFFE AVE	10 P4 L	1039	6200	9600		15800		11J	15800	

VALUATION ROLL OF IMMOVABLE PROPERTIES FOR THE PERIOD COMMENCING MAY 1ST 1959

RUE - STREET

QUARTIER - WARD
COTE ST LOUIS

ARRONDISSEMENT ELECTORAL DISTRICT
7

NO DE COMPTE ACCOUNT NO.	EMPLACEMENT DE L'IMMEUBLE LOCATION OF PROPERTY	CADASTRE - SUBDIVISION		ENTRETIEN DES TROTTOIRS POS. DE FRONT	VALEUR (DOLLARS SEULEMENT) - VALUE (DOLLARS ONLY)				PROFONDEUR TROTTOIRS SIDEWALKS	CODE	DÉSIGNATION	VALEUR POUR LA TAXE SCOLAIRE VALUE FOR SCHOOL TAX	RÉSOLUTION NO. CERTIFICATE NO.
	NOM ET ADRESSE DU PROPRIÉTAIRE NAME AND ADDRESS OF OWNER	OCCUPATION ET DÉNOMINATION	MANTENANCE OF SIDEWALKS FEET FRONTAGE	TERRAIN LAND	BÂTIMENTS ET AUTRES ITERS BUILDINGS AND OTHER ITEMS	VALEUR EXEMPTÉ EXEMPT VALUE	VALEUR IMPOSABLE TAXABLE VALUE						
561669 ✓	FAIRMOUNT AVE 5201/17 BOUL ST LAURENT 5721 FAIRMOUNT AVE	A E 7 10 P15 16 17 18		192	24300	44200		66500	11J		68500		
561670 ✓	5225/21 BLVD ST LAURENT ARMAND MEUNIER 5225 BOUL ST LAURENT REMI MEUNIER 4054 DE BORDEAUX	10 19 COMMIS MECANICIEN		25	6450	30550		37000	11C		37000	CRS. RJ	
561671 ✓	5227/29 BLVD ST LAURENT JOSEPH FRIEDMANN 3105 APPLETON AVE	10 20 MERCHANT		25	6450	14950		21400	11J		21400		
561672 ✓	5231/35 BOUL ST LAURENT SOLOMON WEISER 458 AVE OUTREMONT	10 21 RETIRED		25	6450	9150		15600	11J		15600		
561673 ✓	5237/41 BOUL ST LAURENT BEN GERSTEL 6108 DOROCKES	10 22 RABBI		25	6450	9950		16400	11J		16400		

VALUATION ROLL OF IMMOVABLE PROPERTIES FOR THE PERIOD COMMENCING MAY 1ST 1959

RUE - STREET

QUARTIER - WARD
COTE ST LOUIS

ARRONDISSEMENT ÉLECTORAL DISTRICT
7

NO DE COMPTE ACCOUNT NO.	EMPLACEMENT DE L'IMMEUBLE LOCATION OF PROPERTY		CADASTRE - SUBDIVISION		ENTRETIEN DES TROTTOIRS PDS. DE FRONT MAINTENANCE OF SIDEWALKS FRONT FRONTAGE	VALEUR (DOLLARS SEULEMENT) - VALUE (DOLLARS ONLY)				INDICATEUR DES SIGNALS D'ÉVALUATION	CODE	DÉSIGNATION	VALEUR POUR LA TAXE SCOLAIRE VALUE FOR SCHOOL TAX	RÉSOLUTION NO CERTIFICATE NO
	NOM ET ADRESSE DU PROPRIÉTAIRE NAME AND ADDRESS OF OWNER	OCCUPATION ET AND. DÉNOMINATION	TERRAIN LAND	BÂTIMENTS ET AUTRES ITEX BUILDINGS AND OTHER ITEMS		VALEUR EXEMPTÉ EXEMPT VALUE	VALEUR IMPOSABLE TAXABLE VALUE							
561674 ✓	5243/45 BOUL ST LAURENT	10 23			25	6450	21050		27500	11		27500		
	GEORGE SHOLZBERG 5420 CLARK	POULTRY DEALER												
561675 ✓	5247/51 BOUL ST LAURENT	10 24			25	6450	26850		33300	11		33300	(rés. 26-27 (2-10-61) du 1-8-60	
	EGNATZ ROTH 2167 COLLEGE VILLE ST LAURENT	MERCHANT					23150		28600					
561676 ✓	5253/63 BOUL ST LAURENT	10 P25												
	MAGUIRE	P26 P27												
	LUCIENNE MEUNIER DIT LAGACE EDSE DE ERNEST ST ANDRE 6305 BOUL GOUIN OUEST	A E 19	C	134		12650	22650		35300	11C		35300		
	MAGUIRE													
562310 ✓	5301/03 BLVD ST LAURENT	10 P156												
	577 MAGUIRE	P157												
	J ALBERT DESROCHERS 1810 CHEMIN FLEMING VILLE MT ROYAL	TAVERNIER	C	1011		6250	18550		24800	11C		24800		
562289 ✓	5305/09 BOUL ST LAURENT	10 P157												
	GUY DESROCHERS 1810 CHEMIN FLEMING VILLE MONT ROYAL	ETUDIANT	C	243		5000	14400		19400	11C		19400		
561678 ✓	5311/15 BOUL ST LAURENT	10 158												
	AIME SIGOUIN 5315 BOUL ST LAURENT	PLOMBIER	C	25		6450	19450		25900	11C		25900	CR 5. AV rés. 72 (10-12-59) 311	

VALUATION ROLL OF IMMOVABLE PROPERTIES FOR THE PERIOD COMMENCING MAY 1ST 1959

RUE - STREET

QUARTIER - WARD
COTE ST LOUIS

ARRONDISSEMENT ÉLECTORAL DISTRICT
19

NO DE COMPTE ACCOUNT NO.	EMPLACEMENT DE L'IMMEUBLE LOCATION OF PROPERTY NOM ET ADRESSE DU PROPRIÉTAIRE NAME AND ADDRESS OF OWNER	CADASTRE - SUBDIVISION OCCUPATION ET AND DÉNOMINATION	ENTRETIEN DES TROTTOIRS POS. DE FRONT MAINTENANCE OF SIDEWALK FEET FRONTAGE	VALEUR (DOLLARS SEULEMENT) - VALUE (DOLLARS ONLY)		VALEUR EXEMPTÉ EXEMPT VALUE	VALEUR IMPOSABLE TAXABLE VALUE	VOIES VAINES TROTTOIRS SIDEWALKS	CODE	DÉNOMINATION	VALEUR POUR LA TAXE SCOLAIRE VALUE FOR SCHOOL TAX	RÉSOLUTION NO CERTIFICATE NO
				TERRAIN LAND	BÂTIMENTS ET AUTRES BÂTIMENTS AND OTHER ITEMS							
561679 ✓ <small>Voir Note Supp. de Supp. Roll 1960</small>	5317/21 BOUL ST LAURENT ALINE LESCAUT VVE DE WILLIAM MORIN ST HYACINTHE P 2 GECILE MORIN ALINE MORIN	10 159 USUFRUITE USUFRUITE USUFRUITE	C 25	6450	7450		13900		11C		13900	
561680 ✓ <small>Pour Note Supp. de Supp. Roll 1960</small>	5323/27 BOUL ST LAURENT ALINE LESCAUT VVE DE WILLIAM MORIN ST HYACINTHE P 2 GECILE MORIN ALINE MORIN	10 160 USUFRUITE USUFRUITE USUFRUITE	C 25	6450	7650		14100		11C		14100	
561681 ✓	5329/33 BOUL ST LAURENT GILBERT CHARBONNEAU 5331 BOUL ST LAURENT	10 161 PLOMBIER	C 25	6450	6450		12900		11C		12900	
561682 ✓ <small>Voir Note Supp. de Supp. Roll 1961</small>	5335 BOUL ST LAURENT JULIEN BOHEMIER MARIE AIME BOHEMIER ERSE S DE B DE LEAN ROBERT BRETTE L W ALBERT BOHEMIER MARCUS BOHEMIER ST JEROME P 2 GERARD BOHEMIER BERNARDIGNY S 2 J BOHEMIER ET AL 10 ST JACQUES EST CH 30	10 162 163 COURTIER D ASSCE AVOCAT AVOCAT GARAGISTE COMPTABLE	C 50	12900	39400		52300		11C		52300	
561683 ✓ <small>Voir Note Supp. de Supp. Roll 1960</small>	5351/55 BOUL ST LAURENT DAVID SAMEL 5553 BOUL ST LAURENT	10 164 MERCHANT	L 25	6600 6600	12600 7600		19200 14200		11C		19200 14200	cert 53 (20-1159)

VALUATION ROLL OF IMMOVABLE PROPERTIES FOR THE PERIOD COMMENCING MAY 1ST 1959

RUE - STREET

QUARTIER - WARD
COTE ST LOUIS

ARRONDISSEMENT ÉLECTORAL DISTRICT
19

NO DE COMPTE ACCOUNT NO.	EMPLACEMENT DE L'IMMEUBLE LOCATION OF PROPERTY	CADASTRE - SUBDIVISION		ENTRETIEN DES TROTTOIRS PDS. DE FRONT MAINTENANCE OF SIDEWALKS FEET FRONTAGE	VALEUR (DOLLARS SEULEMENT) - VALUE (DOLLARS ONLY)				VALEUR POUR LA TAXE SCOLAIRE VALUE FOR SCHOOL TAX	RÉSOLUTION NO CERTIFICAT NO	
	NOM ET ADRESSE DU PROPRIÉTAIRE NAME AND ADDRESS OF OWNER	OCCUPATION ET AND DÉSIGNATION	TERRAIN LAND		BÂTIMENTS ET AUTRES BÂTIMENTS BUILDINGS AND OTHER ITEMS	VALEUR EXEMPTÉ EXEMPT VALUE	VALEUR IMPOSABLE TAXABLE VALUE	PROFONDEUR SIDEWALKS			CODE DÉSIGNATION
561684 ✓ 1960 196	5359 BOUL ST LAURENT JULIEN BOHEMIER MARIE AIME BOHEMIER ERSE S DE B DE LEAN ROBERT BISTE L W ALBERT BOHEMIER MARCEL BOHEMIER ST LEBLANC B Q GERARD BOHEMIER BERNARD BOHEMIER J BOHEMIER ET AL 10 ST JACQUES EST CH 30	10 165 166 167 COURTIER C ASSCE	C	75	19400	68400		87800	11C	87800	
561685 ✓ 1960	5381/83 BOUL ST LAURENT EDOUARD BRAULT 5381 BOUL ST LAURENT	10 168	C	25	6450	2750 3750	34200 40000	11C	34200 40000	Cent 74 (10.12.59)	
561686 ✓	5387/95 BOUL ST LAURENT JOSEPH GREENBERG 4828 ST URBAIN	10 169 170	L	50	12900	10500	23400	11U	23400		
561687 ✓ 1960	5399/5403 BLVD ST LAURENT ESTHER CHAIRVITCH WIFE S AS TO D OF SAM WITENROFF 7936 QUEBEC AVE	10 171-1	L	358	11250	25650	36900	11U	36900		
561688 ✓	5405/13 BLVD ST LAURENT REVA STRAGIE WIFE S AS TO D OF SAUL BLANDER 4755 BLANCKTON APT 104	86	L	40	6050	6250 6050	12300 12100	11U	12300 12100	CRS. RV	

VALUATION ROLL OF IMMOVABLE PROPERTIES FOR THE PERIOD COMMENCING MAY 1ST 1959

RUE - STREET

QUARTIER - WARD
COTE ST LOUIS

ARRONDISSEMENT ELECTORAL DISTRICT
19

NO DE COMPTE ACCOUNT NO.	EMPLACEMENT DE L'IMMEUBLE LOCATION OF PROPERTY	CADASTRE - SUBDIVISION	ENTRETIEN DES TROTTOIRS PDS. DE FRONT	VALEUR (DOLLARS SEULEMENT) - VALUE (DOLLARS ONLY)				VOIES-MARTE TROTTOIRS SUEWALKS	CODE	DENOMINATION	VALEUR POUR LA TAXE SCOLAIRE VALUE FOR SCHOOL TAX	RESOLUTION NO CERTIFICAT NO CERTIFICATE
	NOM ET ADRESSE DU PROPRIETAIRE NAME AND ADDRESS OF OWNER		OCCUPATION ET DENOMINATION	MANTENANCE OF SIDEWALKS FEET FRONTAGE	TERRAIN LAND	BATIMENTS ET AUTRES ITEM BUILDINGS AND OTHER ITEM	VALEUR EXEMPT EXEMPT VALUE					
561590	5437 1/2 BLVD ST LAURENT ALBERT SIETZNER 345 DUNLOP AVE SAM SIETZNER 952 DUNLOP AVE	10 172 REAR PT 171 173 174 175	102	27050	154950		182000	11		182000	CR 5. 11. 59	
561692 ✓	5445/03 BLVD ST LAURENT 22720 PECK LANE DOMINION POULTRY AND EGG TRADERS LTD 5447 BLVD ST LAURENT	10 176 177 178 179 180 181 182 183	52 208	13550 13450 53750	31550 34650 67950 86850		45100 45100 121700 140600	15		45100 45100 121700 140600	CR 5. 11. 59 CA 1900-61 but 74(7-11-60) but 13-10-60	
562374	5455 LOT BOUL ST LAURENT Canadian Petrolina Ltd 1015 Beaver Hall Hill Dominion Poultry and Egg Traders Ltd. 5447 Blvd St Laurent	10 178 179 180 181 182 183	1577 158	40900 40350	30200		30200 40900 40350	11		30200 40900 40350	but 53(28-2-52) du 1-5-61 CA 1900-61 but 74(7-11-60) but 13-10-60	

VALUATION ROLL OF IMMOVABLE PROPERTIES FOR THE PERIOD COMMENCING MAY 1ST 1959

RUE - STREET

QUARTIER - WARD
COTE ST LOUIS

ARRONDISSEMENT ELECTORAL DISTRICT
19

NO DE COMPTE ACCOUNT NO.	EMPLACEMENT DE L'IMMEUBLE LOCATION OF PROPERTY	CADASTRE - SUBDIVISION		ENTRETIEN DES TROTTOIRS PDS. DE FRONT	VALEUR (DOLLARS SEULEMENT) - VALUE (DOLLARS ONLY)			VALEUR POUR LA TAXE SCOLAIRE VALUE FOR SCHOOL TAX	RESOLUTION NO CERTIFICAT CERTIFICATE NO
	NOM ET ADRESSE DU PROPRIETAIRE NAME AND ADDRESS OF OWNER	OCCUPATION ET DENOMINATION	MANTENANCE OF SIDEWALKS FEET FRONTAGE	TERRAIN LAND	BATIMENTS ET AUTRES ITEM BUILDINGS AND OTHER ITEMS	VALEUR EXEMPT EXEMPT VALUE	VALEUR IMPOSABLE TAXABLE VALUE		
561696 ✓	5505 BLVD ST LAURENT 5514/5490 ST DOMINIQUE	10 216							
		DE LA							
		217							
		DE LA							
		218							
		DE LA							
		219							
		DE LA							
		220							
		DE LA							
		221							
		DE LA							
		222							
		DE LA							
		223							
		DE LA							
		224							
		P215							
		214							
		213							
		212							
		211							
		210							
		209							
		208							
		207							
		206							
		205							
		204-2							
	BECK BUILDING CORPORATION 5503 BLVD ST LAURENT		25	75350	710650		786000	15N	786000

CRS
KU

VALUATION ROLL OF IMMOVABLE PROPERTIES FOR THE PERIOD COMMENCING MAY 1ST 1959

RUE - STREET

QUARTIER - WARD
COTE ST LOUIS

ARRONDISSEMENT ELECTORAL DISTRICT
21

NO DE COMPTE ACCOUNT NO.	EMPLACEMENT DE L'IMMEUBLE LOCATION OF PROPERTY	CADASTRE - SUBDIVISION		ENTRETIEN DES TROTTOIRS POS. DE FRONT	VALEUR (DOLLARS SEULEMENT) - VALUE (DOLLARS ONLY)				MOTS VALEUR SIDEWALKS	CODE	DÉSIGNATION	VALEUR POUR LA TAXE SCOLAIRE VALUE FOR SCHOOL TAX	RÉSOLUTION NO CERTIFICATE NO
	NOM ET ADRESSE DU PROPRIÉTAIRE NAME AND ADDRESS OF OWNER	OCCUPATION ET AND DÉNOMINATION	MANTENANCE OF SIDEWALKS FEET FRONTAGE	TERRAIN LAND	BÂTIMENTS ET AUTRES ITEM BUILDINGS AND OTHER ITEM	VALEUR EXEMPTÉ EXEMPT VALUE	VALEUR IMPOSABLE TAXABLE VALUE						
551697 ✓	ST VIATEUR 5551/59 BOUL ST LAURENT 577 ST VIATEUR EST	A E 21 10 P350 P351 P352											
	CHARLES E HUOT 5530 GATINEAU APT 2	EPICIER	C	1377	14050	29750		43800	11C		43800		
551698 ✓	5565/67 BLVD ST LAURENT	10 P350 P351 P352											
	EDOUARD ARCHAMBAULT 5569 BOUL ST LAURENT	TRADER	C	4	8400	48900		57300	11C		57300		
551699 ✓	5579/81 BLVD ST LAURENT	10 360											
	EDOUARD ARCHAMBAULT 1067 ST VIATEUR OUEST	GERANT	C	25	6450	4650		11100	11C		11100		
551700 ✓	5583/85 BLVD ST LAURENT	10 361											
	EDOUARD ARCHAMBAULT 1067 ST VIATEUR OUEST	GERANT	C	25	6450	3050		9500	11C		9500		
551701 ✓	⁵⁵⁹⁵ 5593/99 BLVD ST LAURENT	10 362 363											
	THE M AND L REALTIES INCORPORATED C/O FRANKLIN ELECTRICAL SUPPLY CO 5595 ST LAURENT		N	50	12900	70100 53900		83000 66800	15N		83000 66800	Res 107.21 (22-4-60) Rev 1-5-59 K.S. AV	

VALUATION ROLL OF IMMOVABLE PROPERTIES FOR THE PERIOD COMMENCING MAY 1ST 1959

RUE - STREET

QUARTIER - WARD
COTE ST LOUIS

ARRONDISSEMENT ÉLECTORAL DISTRICT
21

NO DE COMPTE ACCOUNT NO.	EMPLACEMENT DE L'IMMEUBLE LOCATION OF PROPERTY		CADASTRE - SUBDIVISION		ENTRETIEN DES TROTOIRS PDS. DE FRONT MAINTENANCE OF SIDEWALKS FEET FRONTAGE	VALEUR (DOLLARS SEULEMENT) - VALUE (DOLLARS ONLY)				VOTES-VOTES INDIQUES SIDEWALKS	CODE	VALEUR POUR LA TAXE SCOLAIRE VALUE FOR SCHOOL TAX	RÉSOLUTION NO CERTIFICAT NO	
	NOM ET ADRESSE DU PROPRIÉTAIRE NAME AND ADDRESS OF OWNER		OCCUPATION ET AND DÉSIGNATION			TERRAIN LAND	BÂTIMENTS ET AUTRES ÎTMS BUILDINGS AND OTHER ITEMS	VALEUR EXEMPTÉ EXEMPT VALUE	VALEUR IMPOSABLE TAXABLE VALUE					
561702	5615 BOUL ST LAURENT	10	364											
			365											
			366											
			367											
			368											
			369											
			370		225	58150	92850		151000	15N	151000	CRS. Pa		
			371		150									
			372											
	INTERNATIONAL HARVESTER CO OF CANADA LTD 7050 UPPER LACHINE ROAD													
561703	LOT BOUL ST LAURENT	10	370		25	6450			6450	15N	6450	CRS. Pa		
	INTERNATIONAL HARVESTER CO OF CANADA LTD 7050 UPPER LACHINE ROAD													
561704	LOT BOUL ST LAURENT	10	371		25	6450			6450	15N	6450	CRS. Pa		
	INTERNATIONAL HARVESTER CO OF CANADA LTD 7050 UPPER LACHINE ROAD													
561705	LOT BOUL ST LAURENT	10	372		25	6450			6450	15N	6450	CRS. Pa		
	INTERNATIONAL HARVESTER CO OF CANADA LTD 7050 UPPER LACHINE ROAD													

VALUATION ROLL OF IMMOVABLE PROPERTIES FOR THE PERIOD COMMENCING MAY 1ST 1959

RUE - STREET

QUARTIER - WARD
COTE ST LOUIS

ARRONDISSEMENT ELECTORAL DISTRICT
21

NO DE COMPTE ACCOUNT NO.	EMPLACEMENT DE L'IMMEUBLE LOCATION OF PROPERTY	CADASTRE - SUBDIVISION		ENTRETIEN DES TROTTOIRS PDS. DE FRONT	VALEUR (DOLLARS SEULEMENT) - VALUE (DOLLARS ONLY)			PROPORTION SPECIALISEE	CODE	DENOMINATION	VALEUR POUR LA TAXE SCOLAIRE VALUE FOR SCHOOL TAX	RESOLUTION NO CERTIFICATE NO.
	NOM ET ADRESSE DU PROPRIETAIRE NAME AND ADDRESS OF OWNER	OCCUPATION ET AND DENOMINATION	MANTENANCE OF SIDEWALKS FEET FRONTAGE	TERRAIN LAND	BATIMENTS ET AUTRES ITERS BUILDINGS AND OTHER ITEMS	VALEUR EXEMPT EXEMPT VALUE	VALEUR IMPOSABLE TAXABLE VALUE					
561706 ✓	5675 BOUL ST LAURENT	10	373-1 373-2 373-3 373-4 P 373-5	1157	30050	62450		92500	11J		92500	
	FRANCOIS M KELLER CORRELY KELLER WIFE & AS TR OF JULIUS L BLOCK 53 SUNNYSIDE AVE WESTMOUNT											
	OCCUPATION OF THE PUBLIC DOMAIN FOR PRIVATE PURPOSES	10	00									
	SURTAUX		80									
	TOTAL	10	80									
561707 ✓	BOUL ST LAURENT	10	P 373-5 374 375 376 377 378 379	1411	36600	85800		122400	15N		122400	
	GENERAL MOTORS PRODUCTS OF CANADA LIMITED 5675 BOUL ST LAURENT											
561713 ✓	5761 BOUL ST LAURENT	10	380 381 382 P 383	767 476	20000 12360	37900 0 8700		57900 12300 21000	11J		57900 12300 21000	
	DANIEL J ABBERT 5761 BOUL ST LAURENT		MANAGER									
	<i>5763-69 507</i>											

CRS.
Eff. 1-1-61
but 80-11-60
du 15-10-60
but 50-51 (1-1-61)
du 1-1-61

VALUATION ROLL OF IMMOVABLE PROPERTIES FOR THE PERIOD COMMENCING MAY 1ST 1959

RUE - STREET

QUARTER - WARD
COTE ST LOUIS

ARRONDISSEMENT ELECTORAL DISTRICT

NO DE COMPTE ACCOUNT NO.	EMPLACEMENT DE L'IMMEUBLE LOCATION OF PROPERTY	CADASTRE - SUBDIVISION		ENTRETIEN DES TROTTOIRS PDS. DE FRONT	VALEUR (DOLLARS SEULEMENT) - VALUE (DOLLARS ONLY)				REQUISITE SIDEWALKS	CODE	DESIGNATION	VALEUR POUR LA TAXE SCOLAIRE VALUE FOR SCHOOL TAX	RESOLUTION NO CERTIFICATE NO
	NOM ET ADRESSE DU PROPRIETAIRE NAME AND ADDRESS OF OWNER	OCCUPATION ET DENOMINATION	MANTENANCE OF SIDEWALKS FEET FRONTAGE	TERRAIN LAND	BATIMENTS ET AUTRES ITEM BUILDINGS AND OTHER ITEMS	VALEUR EXEMPT EXEMPT VALUE	VALEUR IMPOSABLE TAXABLE VALUE						
561714 ✓	5761 BOUL ST LAURENT 5761 BOUL ST LAURENT	P383 P383		291	7700		7700		11		7700		
	DANIEL J ALBERT 5761 BOUL ST LAURENT	MANAGER											
562290 ✓	5767/69 BOUL ST LAURENT	P383 P384		254	6530	28250	34800		11		34800		
	DANIEL J ALBERT 5761 BOUL ST LAURENT	MERCHANT											
562291 ✓	5771/77 BOUL ST LAURENT 2/4 LESAGE	P384		1363	6750	41450	48200		11		48200		
	ANTONIO MOGUIN 648 POWELL VILLE MT ROYAL	TAVERNIER											
	BERNARD	A E 4.1											
561716 ✓	5801 BOUL ST LAURENT 1/3 BERNARD EST	P422		1144	7450	37050	44500		11		44500		
	MAURICE DAME 5801 BOUL ST LAURENT	TAVERNIER											
561717 ✓	5817 BLVD ST LAURENT 2/4 CLOUTIER	P422		706	2900	13100 9100	16000 12000		11		16000		Ord 81 (5343) du 1-5-61
	GIOVANNI GATTO 4574 AVE COLONIALE GIOVANNI BOSCHETTO 4574 AVE COLONIALE	COOK DRILL OP											
	CLOUTIER												

VALUATION ROLL OF IMMOVABLE PROPERTIES FOR THE PERIOD COMMENCING MAY 1ST 1959

RUE - STREET

COTE QUARTER LOTS

ARRONDISSEMENT ELECTORAL DISTRICT

NO DE COMPTE ACCOUNT NO.	EMPLACEMENT DE L'IMMEUBLE LOCATION OF PROPERTY		CADASTRE - SUBDIVISION		ENTRETIEN DES TROTTOIRS POS. DE FRONT MAINTENANCE OF SIDEWALKS FEET FRONTAGE	VALEUR (DOLLARS SEULEMENT) - VALUE (DOLLARS ONLY)				VALEUR VALEUR PROFITEUR SIDEWALKS	CODE	DÉNOMINATION	VALEUR POUR LA TAXE SCOLAIRE VALUE FOR SCHOOL TAX	RÉSOLUTION NO CERTIFICATE NO
	NOM ET ADRESSE DU PROPRIÉTAIRE NAME AND ADDRESS OF OWNER	OCCUPATION ET AND DÉNOMINATION	TERRAIN LAND	BÂTIMENTS ET AUTRES ITERS BUILDINGS AND OTHER ITEMS		VALEUR EXEMPTÉ EXEMPT VALUE	VALEUR IMPOSABLE TAXABLE VALUE	ISOLÉ	EN COMMUNE					
561718	LOT BLVD ST LAURENT 5855	10 P429 P429 P429	160	8350	1350	8350	1350	8350	15N			1350 8350	1350 8350	132-63 du 15-9-61
	GENERAL MOTORS PRODUCTS OF CANADA LIMITED 5675 BLVD ST LAURENT HOM PARC STATIONNEMENT /JUGEMENT 9/9/54/ /OCCUPE TERRAIN DE STATIONNEMENT-													
561719	LOT BLVD ST LAURENT	10 430	45	9350		9350		9350	16N			9350	9350	Revisé 60-61 32 1-5-60 15-6-60
	GENERAL MOTORS PRODUCTS OF CANADA LIMITED 5675 BLVD ST LAURENT HOM PARC STATIONNEMENT /JUGEMENT 9/9/54/ /OCCUPE TERRAIN DE STATIONNEMENT-													
561720	LOT BLVD ST LAURENT	10 431	45	7200		7200		7200	16N			7200	7200	Revisé 60-61 33 1-5-60 15-6-60
	GENERAL MOTORS PRODUCTS OF CANADA LIMITED 5675 BLVD ST LAURENT HOM PARC STATIONNEMENT /JUGEMENT 9/9/54/ /OCCUPE TERRAIN DE STATIONNEMENT-													
561721	LOT BLVD ST LAURENT	10 432	90	7500		7500		7500	16N			7500	7500	Revisé 60-61 34 1-5-60 15-6-60
	GENERAL MOTORS PRODUCTS OF CANADA LIMITED 5675 BLVD ST LAURENT HOM PARC STATIONNEMENT /JUGEMENT 9/9/54/ /OCCUPE TERRAIN DE STATIONNEMENT-													

VALUATION ROLL OF IMMOVABLE PROPERTIES FOR THE PERIOD COMMENCING MAY 1ST 1959

RUE - STREET

QUARTIER - WARD
COTE ST LOUIS

ARRONDISSEMENT ELECTORAL DISTRICT
41

NO DE COMPTE ACCOUNT NO.	EMPLACEMENT DE L'IMMEUBLE LOCATION OF PROPERTY	CADASTRE - SUBDIVISION	ENTRETIEN DES TROTTOIRS PES. DE FRONT	VALEUR (DOLLARS SEULEMENT) - VALUE (DOLLARS ONLY)				VOIES VALES TROTTOIRS SIDEWALKS	CODE	DÉSIGNATION	VALEUR POUR LA TAXE SCOLAIRE VALUE FOR SCHOOL TAX	RÉSOLUTION NO CERTIFICAT NO CERTIFICATE
	NOM ET ADRESSE DU PROPRIÉTAIRE NAME AND ADDRESS OF OWNER	OCCUPATION ET DÉNOMINATION	MAINTENANCE OF SIDEWALKS FEET FRONTAGE	TERRAIN LAND	BÂTIMENTS ET AUTRES URM BUILDINGS AND OTHER ITEMS	VALEUR EXEMPTÉ EXEMPT VALUE	VALEUR IMPOSABLE TAXABLE VALUE					
561729	5675 BLVD ST LAURENT GENERAL MOTORS PRODUCTS OF CANADA LIMITED 5675 BLVD ST LAURENT HDM PARC STATIONNEMENT /JUGEMENT 9/9/54/ CHEMIN DE FER ST DOMINIQUE	10	105	15000		15000	16	N		15000		

Handwritten: 60-68
ANNEE 60-68
RUE 35
ESPIONNE 1-5-60 15660

VALUATION ROLL OF IMMOVABLE PROPERTIES FOR THE PERIOD COMMENCING MAY 1ST 1959

RUE - STREET

QUARTIER - WARD
COTE ST LOUIS

ARRONDISSEMENT ELECTORAL DISTRICT
21

NO DE COMPTE ACCOUNT NO.	EMPLACEMENT DE L'IMMEUBLE LOCATION OF PROPERTY	CADASTRE - SUBDIVISION		ENTRETIEN DES TROTOIRS POS. DE FRONT	VALEUR (DOLLARS SEULEMENT) - VALUE (DOLLARS ONLY)				VALEUR POUR LA TAXE SCOLAIRE VALUE FOR SCHOOL TAX	RESOLUTION NO CERTIFICAT CERTIFICATE
	NOM ET ADRESSE DU PROPRIETAIRE NAME AND ADDRESS OF OWNER	OCCUPATION ET DENOMINATION	MANTENANCE OF SIDEWALKS FEET FRONTAGE	TERRAIN LAND	BATIMENTS ET AUTRES ITEM BUILDINGS AND OTHER ITEMS	VALEUR EXEMPT EXEMPT VALUE	VALEUR IMPOSABLE TAXABLE VALUE			
561723	BERNARD 5760/70/72 ST DOMINIQUE 40/42 BERNARD EST	A E 21	10 420							
		DE LA	419							
	CREDIT FONCIER FRANCO CANADIEN 5 ST JACQUES EST			N 153.4	5350	17650		23000	15N	23000
561724	RUELLE 5730 ST DOMINIQUE		10 2410							
	WILLO BLOOMFIELD 798 CHAMPAGNEUR APT 3	RETIRED		L 268	1950	3150		5100	11L	5100
561725	5744/46 ST DOMINIQUE		10 409							
	JEAN REAL SIGOUIN 5746 ST DOMINIQUE	CHAUFFEUR		C 268	2200	4300		6500	11C	6500
561726	5738/40 ST DOMINIQUE		10 408							
	VINCENZO BILOTTA 6505 DE NORMANVILLE NICOLA BILOTTA 170 DULUTH EST	JOURNALIER JOURNALIER		C 238	1950	3750		5700	11C	5700
561727	5734/36 ST DOMINIQUE		10 407							
	GIULIANO CONTE 5151 CASGRAIN RICHARD CONTE	LEATIER WORKER BUILDER		C 238	1950	4050		6000	11C	6000

VALUATION ROLL OF IMMOVABLE PROPERTIES FOR THE PERIOD COMMENCING MAY 1ST 1959

RUE - STREET

QUARTIER - WARD
COTE ST LOUIS

ARRONDISSEMENT ÉLECTORAL DISTRICT
21

NO DE COMPTE ACCOUNT NO.	EMPLACEMENT DE L'IMMEUBLE LOCATION OF PROPERTY	CADASTRE - SUBDIVISION	ENTRETIEN DES TROTOIRS POS. DE FRONT	VALEUR (DOLLARS SEULEMENT) - VALUE (DOLLARS ONLY)				VOIES MIXTES SIDEWALKS	CODE	DÉSIGNATION	VALEUR POUR LA TAXE SCOLAIRE VALUE FOR SCHOOL TAX	RÉSOLUTION NO CERTIFICATE NO
	NOM ET ADRESSE DU PROPRIÉTAIRE NAME AND ADDRESS OF OWNER	OCCUPATION ET AND DÉNOMINATION	MAINTENANCE OF SIDEWALKS FEET FRONTAGE	TERRAIN LAND	BÂTIMENTS ET AUTRES BUILDINGS AND OTHER ITEMS	VALEUR EXEMPTÉ EXEMPT VALUE	VALEUR IMPOSABLE TAXABLE VALUE					
561728	5730/32 ST DOMINIQUE NIKIFOROS MATHIDOUAKIS 1/2 BAKER 5730 ST DOMINIQUE ALEX ZENEBSIS 1/2 ELECTRICIAN 5535 MASSON	10 406	N 241	2000	4400		6400	11N		6400		
561729	5726/25 ST DOMINIQUE ERMINIO CORDILEONE 1760 ST TIMOTHEE	10 405	C 243	2000	4000		6000	11C		6000		
561730	5722/24 ST DOMINIQUE NICOLA LATTANZIO 5396 BLVD ST LAURENT GIUSEPPE D'ADARIO 5553 AVE DE L'ESPLANADE	10 404	C 244	2000	3700		5700	11C		5700		
561731	5718/20 ST DOMINIQUE CONSTANTINOS DOULOS 5720 ST DOMINIQUE	10 403	C 244	2000	3700		5700	11C		5700		
561732	5718/14 ST DOMINIQUE ANTONIO PANELLA 731 WALNUT	10 402	C 244	2000	4000		6000	11C		6000		
561733	5708/10 ST DOMINIQUE ANTONIO BUTTINO 1601 ST TIMOTHEE	10 401	C 243	2000	3700		5700	11C		5700		
561734	5702/04 ST DOMINIQUE NICOLA D'ASCANIO 5702 ST DOMINIQUE	10 400	C 237	1950	3650		5600	11C		5600		
561734	5702 ST DOMINIQUE											

VALUATION ROLL OF IMMOVABLE PROPERTIES FOR THE PERIOD COMMENCING MAY 1ST 1959

RUE STREET

QUARTIER WARD
COTE ST LOUIS

ARRONDISSEMENT ELECTORAL DISTRICT
21

NO DE COMPTE ACCOUNT NO.	EMPLACEMENT DE L'IMMEUBLE LOCATION OF PROPERTY		CADASTRE - SUBDIVISION		ENTRETIEN DES TROTTOIRS PDS. DE FRONT	VALEUR (DOLLARS SEULEMENT) - VALUE (DOLLARS ONLY)				VOIES VIAIRES SIDEWALKS	CODE	DENOMINATION	VALEUR POUR LA TAXE SCOLAIRE VALUE FOR SCHOOL TAX	RESOLUTION NO CERTIFICAT CERTIFICATE NO
	NOM ET ADRESSE DU PROPRIETAIRE NAME AND ADDRESS OF OWNER		OCCUPATION ST AND DENOMINATION			MANTENANCE OF SIDEWALKS FEET FRONTAGE	TERRAIN LAND	BATIMENTS ET AUTRES ITEM BUILDINGS AND OTHER ITEMS	VALEUR EXEMPT EXEMPT VALUE					
561735	5700/5680 ST DOMINIQUE		10	399-5 399-4 399-3 399-2 399-1	1168	9650	226450 149350		236100 157500		11J		236100 157500	Res RV Aut. 30.31 (2-10-61) du 1-1-61
562219	5664/74 ST DOMINIQUE		10	398 D397	375	3100	8700		11800		11C		11800	
562220	5662/52 ST DOMINIQUE		10	D397 396	375	3100	8800		11900		11J		11900	
561737	5640/50 ST DOMINIQUE		10	395 D394	375	3100	10900		14000		11D		14000	

VALUATION ROLL OF IMMOVABLE PROPERTIES FOR THE PERIOD COMMENCING MAY 1ST 1959

RUE - STREET

QUARTIER - WARD
COTE ST LOUIS

ARRONDISSEMENT ELECTORAL DISTRICT

NO DE COMPTE ACCOUNT NO.	EMPLACEMENT DE L'IMMEUBLE LOCATION OF PROPERTY		CADASTRE - SUBDIVISION		ENTRETIEN DES TROTTOIRS POS. DE FRONT	VALEUR (DOLLARS SEULEMENT) - VALUE (DOLLARS ONLY)				VOIES TROTTOIRS SIDEWALKS	CODE	VALEUR POUR LA TAXE SCOLAIRE VALUE FOR SCHOOL TAX	RESOLUTION NO CERTIFICAT NO
	NOM ET ADRESSE DU PROPRIETAIRE NAME AND ADDRESS OF OWNER		OCCUPATION ET DENOMINATION	MANTENANCE OF SIDEWALKS FEET FRONTAGE		TERRAIN LAND	BATIMENTS ET AUTRES BUILDGINGS AND OTHER ITEMS	VALEUR EXEMPT EXEMPT VALUE	VALEUR IMPOSABLE TAXABLE VALUE				
561734	5628/30 ST DOMINIQUE		10	P391									
	EST HENDERSON BLACK EMILY WALMSLEY WID OF HENDERSON BLACK DECEASED			393	377	3100	11000		14100	11P		14100	
	C/O THE ROYAL TRUST CO 103 ST JACQUES OUEST			USUFR									
561735	5622/26 ST DOMINIQUE		10	P392									
	EST HENDERSON BLACK EMILY WALMSLEY WID OF HENDERSON BLACK DECEASED				194	1600	4700		6300	11P		6300	
	C/O THE ROYAL TRUST CO 103 ST JACQUES OUEST			USUFR									
561740	5616/20 ST DOMINIQUE		10	P392 P391									
	EST HENDERSON BLACK EMILY WALMSLEY WID OF HENDERSON BLACK DECEASED				194	1600	5600		7200	11P		7200	
	C/O THE ROYAL TRUST CO 103 ST JACQUES OUEST			USUFR									
561741	5610/14 ST DOMINIQUE		10	P391 P390									
	EST HENDERSON BLACK EMILY WALMSLEY WID OF HENDERSON BLACK DECEASED				194	1600	5600		7200	11P		7200	
	C/O THE ROYAL TRUST CO 103 ST JACQUES OUEST			USUFR									

VALUATION ROLL OF IMMOVABLE PROPERTIES FOR THE PERIOD COMMENCING MAY 1ST 1959

RUE - STREET

QUARTIER - WARD
COTE ST LOUIS

ARRONDISSEMENT ELECTORAL DISTRICT
21

NO DE COMPTE ACCOUNT NO.	EMPLACEMENT DE L'IMMEUBLE LOCATION OF PROPERTY	CADASTRE - SUBDIVISION		ENTREE EN POS. DE PROPRIETE MAINTENANCE OF SIDEWALK FEET FRONTAGE	VALEUR (DOLLARS SEULEMENT) - VALUE (DOLLARS ONLY)				RUE - WALK SIDEWALK	CODE	VALEUR POUR LA TAXE SCOLAIRE VALUE FOR SCHOOL TAX	RESOLUTION NO CERTIFICATE NO
	NOM ET ADRESSE DU PROPRIETAIRE NAME AND ADDRESS OF OWNER	OCCUPATION ET AND DENOMINATION	TERRAIN LAND		BATIMENTS ET AUTRES BÂTIMENTS AND OTHER ITEMS	VALEUR EXEMPTÉ EXEMPT VALUE	VALEUR IMPOSABLE TAXABLE VALUE					
561742 ✓	5604/08 ST DOMINIQUE	10	P390 P389	19.4	1600	4800		6400	11P	6400		
	EST HENDERSON BLACK WALMSLEY WID OF HENDERSON BLACK DECEASED C/O THE ROYAL TRUST CO 103 ST JACQUES OUEST		USUFR									
561743 ✓	5596/5602 ST DOMINIQUE	10	P389	19.4	1600	4800		6400	11P	6400		
	EST HENDERSON BLACK EMILY WALMSLEY WID OF HENDERSON BLACK DECEASED C/O THE ROYAL TRUST CO 103 ST JACQUES OUEST		USUFR									
561744 ✓	5592/96 ST DOMINIQUE	10	P389 P388	19.4	1600	5700		7300	11P	7300		
	EST HENDERSON BLACK EMILY WALMSLEY WID OF HENDERSON BLACK DECEASED C/O THE ROYAL TRUST CO 103 ST JACQUES OUEST		USUFR									
561745 ✓	5586/90 ST DOMINIQUE	10	P388 P387	19.4	1600	5700		7300	11P	7300		
	EST HENDERSON BLACK EMILY WALMSLEY WID OF HENDERSON BLACK DECEASED C/O THE ROYAL TRUST CO 103 ST JACQUES OUEST		USUFR									

VALUATION ROLL OF IMMOVABLE PROPERTIES FOR THE PERIOD COMMENCING MAY 1ST 1959

RUE - STREET

QUARTIER - WARD
COTE ST LOUIS

ARRONDISSEMENT ELECTORAL DISTRICT
31

NO DE COMPTE ACCOUNT NO.	EMPLACEMENT DE L'IMMEUBLE LOCATION OF PROPERTY	CADASTRE - SUBDIVISION	ENTRETIEN DES TROTOIRS POS. DE FRONT	VALEUR (DOLLARS SEULEMENT) - VALUE (DOLLARS ONLY)				WORKS VALUED TROTTOIRS SIDEWALKS	CODE	DENOMINATION	VALEUR POUR LA TAXE SCOLAIRE VALUE FOR SCHOOL TAX	RESOLUTION NO CERTIFICAT CERTIFICATE NO
	NOM ET ADRESSE DU PROPRIETAIRE NAME AND ADDRESS OF OWNER	OCCUPATION ET AND DENOMINATION	MAINTENANCE OF SIDEWALKS FEET FRONTAGE	TERRAIN LAND	BATIMENTS ET AUTRES ITEM BUILDINGS AND OTHER ITEMS	VALEUR EXEMPT EXEMPT VALUE	VALEUR IMPOSABLE TAXABLE VALUE					
561746 ✓	5580/84 ST DOMINIQUE	10 P387										
	EST HENDERSON BLACK EMILY WALMSLEY WID OF HENDERSON BLACK DECEASED C/O THE ROYAL TRUST CO 103 ST JACQUES OUEST	10 P386	194	1600	5700		7300	11P		7300		
561747 ✓	5572/78 ST DOMINIQUE	10 P386										
	EST HENDERSON BLACK EMILY WALMSLEY WID OF HENDERSON BLACK DECEASED C/O THE ROYAL TRUST CO 105 ST JACQUES OUEST	10 P386	204	1700	9000		10700	11P		10700		
561748 ✓	5530/68 ST DOMINIQUE 45 ST VIATEUR EST	10 358										
	DE LA 357 DE LA 356 CREDIT FONCIER FRANCO CANADIEN 5 ST JACQUES EST	10 358	180	11400	12300		23700	15N		23700		
	ST VIATEUR	A E 19										
561749 ✓	5434 ST DOMINIQUE	10 204-1										
	ROBERT BRETTSCHEIDER 943 AVE PRATT OUI	10 203 202-1	30	4150	72050		76200	11J		76200		

Volr Role Graphe
Rec Supp. 1960

Volr Role Graphe
Rec Supp. 1961

Handwritten signature

327

VALUATION ROLL OF IMMOVABLE PROPERTIES FOR THE PERIOD COMMENCING MAY 1ST 1959

RUE - STREET

QUARTIER - WARD
COTE ST LOUIS

ARRONDISSEMENT ELECTORAL DISTRICT
19

NO DE COMPTE ACCOUNT NO.	EMPLACEMENT DE L'IMMEUBLE LOCATION OF PROPERTY	CADASTRE - SUBDIVISION		ENTRETIEN DES TROTTOIRS POS. DE FRONT	VALEUR (DOLLARS SEULEMENT) - VALUE (DOLLARS ONLY)				VOIES WALKS SIDEWALKS	CODE	DENOMINATION	VALEUR POUR LA TAXE SCOLAIRE VALUE FOR SCHOOL TAX	RÉSOLUTION NO CERTIFICATE NO
	NOM ET ADRESSE DU PROPRIÉTAIRE NAME AND ADDRESS OF OWNER	OCCUPATION ET AND DÉNOMINATION	MANTENANCE OF SIDEWALKS FEET FRONTAGE	TERRAIN LAND	BÂTIMENTS ET AUTRES ITEM BUILDINGS AND OTHER ITEMS	VALEUR EXEMPTÉ EXEMPT VALUE	VALEUR IMPOSABLE TAXABLE VALUE						
551750	5418/22 ST DOMINIQUE	10	2180	26	1300	9200		10500	11		10500		
	IDA LISMAN WIFE S AS TO P OF DAVID BETTER 717 STUART EVA ESTELLE FORTUS WIFE S AS TO P OF SAM LISMAN 713 STUART	BUTCHER											
551751	5406/16 ST DOMINIQUE	10	2181	26	2300	14500		16800	11		16800		
	IDA LISMAN WIFE S AS TO P OF DAVID BETTER 717 STUART EVA ESTELLE FORTUS WIFE S AS TO P OF SAM LISMAN 713 STUART	BUTCHER											
551752	5394/5404 ST DOMINIQUE	10	2182	26	2300	14500		16800	11		16800		
	IDA LISMAN WIFE S AS TO P OF DAVID BETTER 717 STUART EVA ESTELLE FORTUS WIFE S AS TO P OF SAM LISMAN 713 STUART	BUTCHER											
551753	5382/92 ST DOMINIQUE	10	2183	26	2300	13500		15800	11		15800		
	IDA LISMAN WIFE S AS TO P OF DAVID BETTER EVA FORTUS WIFE S AS TO P OF SAM LISMAN 715 STUART AVE OUTREMONT	BUTCHER											
551754	LOT ST DOMINIQUE	10	197	25	2050			2050	15N		2030		
	COMPAGNIE DE BISCUITS STUART LTEE 235 QUÉBEC AVE LAURIER												

VALUATION ROLL OF IMMOVABLE PROPERTIES FOR THE PERIOD COMMENCING MAY 1ST 1959

RUE - STREET

QUARTIER - WARD
COTE ST LOUIS

ARRONDISSEMENT ELECTORAL DISTRICT
19

NO DE COMPTE ACCOUNT NO.	EMPLACEMENT DE L'IMMEUBLE LOCATION OF PROPERTY		CADASTRE - SUBDIVISION OCCUPATION ET AND DENOMINATION	ENTRETIEN DES TROTTOIRS POS. DE FRONT MAINTENANCE OF SIDEWALKS FEET FRONTAGE	VALEUR (DOLLARS SEULEMENT) - VALUE (DOLLARS ONLY)		VALEUR EXEMPT EXEMPT VALUE	VALEUR IMPOSABLE TAXABLE VALUE	SOURCES DE SOURCES DE SOURCES	CODE	VALEUR POUR LA TAXE SCOLAIRE VALUE FOR SCHOOL TAX	RESOLUTION NO CERTIFICAT NO CERTIFICATE NO
	NOM ET ADRESSE DU PROPRIETAIRE NAME AND ADDRESS OF OWNER				TERRAIN LAND	BATIMENTS ET AUTRES ITEM BUILDINGS AND OTHER ITEMS						
561735	LOT ST DOMINIQUE		10 195	25	2050			2050		15N	2050	
	COMPAGNIE DE BISCUITS STUART LTEE 235 OUEST AVE LAURIER											
561756	LOT ST DOMINIQUE		10 195	25	2050			2050		15N	2050	
	COMPAGNIE DE BISCUITS STUART LTEE 235 OUEST AVE LAURIER											
561757	5346/35 ST DOMINIQUE		10 194	25	2050	10850		12900		11J	12900	
	CECELIA ENTUS WIFE S AS TO B OF ANDOLF STENDEL 850 BRUNET VILLE ST LAURENT											
561758	5336/44 ST DOMINIQUE		10 193	25	2050	9750		11800		11J	11800	
	CECELIA ENTUS WIFE S AS TO B OF ANDOLF STENDEL 860 BRUNET ST LAURENT											
561761	5314/16 ST DOMINIQUE		10 192 191 190 189 P188	110	10000.	39000.		49000		11J	49000	
	NATHAN MAYNE 4264 VAN HORNE DAVID MAYNE 5554 BORDEN											
	AUTO REPAIRER											

VALUATION ROLL OF IMMOVABLE PROPERTIES FOR THE PERIOD COMMENCING MAY 1ST 1959

RUE - STREET

QUARTIER - WARD
COTE ST LOUIS

ARRONDISSEMENT ELECTORAL DISTRICT
19

NO DE COMPTE ACCOUNT NO.	EMPLACEMENT DE L'IMMEUBLE LOCATION OF PROPERTY		CADASTRE - SUBDIVISION		ENTRETIEN DES TRACTOIRS PDS. DE FRONT MAINTENANCE OF SICMALKS FEET FRONTAGE	VALEUR (DOLLARS SEULEMENT) - VALUE (DOLLARS ONLY)				PARTICULARS PROPERTIES SIDEWALKS	CODE	DEFINITION	VALEUR POUR LA TAXE SCOLAIRE VALUE FOR SCHOOL TAX	RESOLUTION NO CERTIFICAT NO CERTIFICATE	
	NOM ET ADRESSE DU PROPRIETAIRE NAME AND ADDRESS OF OWNER		OCCUPATION ET AND DENOMINATION	TERRAIN LAND		BATIMENTS ET AUTRES ITEM BUILDINGS AND OTHER ITEMS	VALEUR EXEMPT EXEMPT VALUE	VALEUR IMPOSABLE TAXABLE VALUE							
561762 ✓	5300 ST DOMINIQUE		10	P188 P187 P186 P185											
	LA CITE DE MONTREAL			FIN PUBLIQUE BAIN TURCO	E 155	6000	44000	50000 ✓			99E		50000	<i>CP. 50.</i>	
	MAGUIRE			A 5 7											
	FAIRMOUNT AVE			A 5 5											
561763 ✓	5192/96 ST DOMINIQUE 18 FAIRMOUNT AVE EST		10	13											
	SIMONE LAFONTAINE 5196 ST DOMINIQUE NAPOLEON LAFONTAINE HENRI LAFONTAINE JEAN PAUL LAFONTAINE BEATRICE LAFONTAINE				C 123	4500	11200		15700		11C		15700		
561764 ✓	5182/84 ST DOMINIQUE		10	12											
	TELESOPHORE BOUCHER 5217 HENRI JULIEN			COMMERCANT	C 476	2700	3400		6100		11C		6100		
562255 ✓	5174/76 ST DOMINIQUE		10	P11											
	GEORGES LANGLOIS 3174 ST DOMINIQUE				C 239	1350	3650		5000		11C		5000		
562256 ✓	5178/80 ST DOMINIQUE		10	P11											
	JEAN PAUL MARTEL 5178 ST DOMINIQUE			MECANICIEN	C 239	1350	3650		5000		11C		5000		

VALUATION ROLL OF IMMOVABLE PROPERTIES FOR THE PERIOD COMMENCING MAY 1ST 1959

RUE - STREET

QUARTIER - WARD
COTE ST LOUIS

ARRONDISSEMENT ELECTORAL DISTRICT
5

NO DE COMPTE ACCOUNT NO.	EMPLACEMENT DE L'IMMEUBLE LOCATION OF PROPERTY		CADASTRE - SUBDIVISION		ENTRETIEN DES TROTTOIRS POS. DE FRONT MAINTENANCE OF SIDEWALKS FEET FRONTAGE	VALEUR (DOLLARS SEULEMENT) - VALUE (DOLLARS ONLY)				VOIES PROTONS SUEWALKS	CODE	LE DÉSIGNATION	VALEUR POUR LA TAXE SCOLAIRE VALUE FOR SCHOOL TAX	RÉSOLUTION NO CERTIFICATE NO
	NOM ET ADRESSE DU PROPRIÉTAIRE NAME AND ADDRESS OF OWNER	OCCUPATION ET DÉNOMINATION	TERRAIN LAND	BÂTIMENTS ET AUTRES BÂTIMENTS AND OTHER ITEMS		VALEUR EXEMPTÉ EXEMPT VALUE	VALEUR IMPOSABLE TAXABLE VALUE							
562253 ✓	5162784	ST DOMINIQUE	10	P-10	C 239	1350	3650		5000	11C		5000		
		LEOPOLD CHAPUT 5162 ST DOMINIQUE												
562254 ✓	5170772	ST DOMINIQUE	10	P10	C 239	1350	3650		5000	11C		5000		
		EDNA CHARTRAND 3285 AVE HENRI JULIEN												
562361 ✓	5138760	ST DOMINIQUE	10	P9	C 213	1200	3800 3200		5000 4400	11C		5000 4400	CRS. 10	
		VALERIE POMERLEAU WID OF EDOUARD RODRIGUE 10353 MEILLEUR												
562362 ✓	5154756	ST DOMINIQUE	10	P9	C 213	1200	3800 3000		5000 4200	11C		5000 4200	CRS. 10	
		JEAN MARIE RIVEST 5183 AVE PAPINEAU		OPERATEUR										
561768 ✓	5146752	ST DOMINIQUE	10	8	C 425	2400	5800		8200	11C		8200		
		GERMAINE CYR EPSE DE HONORE GAUTHIER 5146 ST DOMINIQUE		COMPTABLE										
562320 ✓	5142744	ST DOMINIQUE	10	P7	C 195	1100	3000		4100	11C		4100		
		PAUL HENRI MAGNAN YVETTE BERGERON SON EPSE 4158 HOTEL DE VILLE		RESTAURATEUR										
562521 ✓	5138740	ST DOMINIQUE	10	P7	C 231	1300	3100		4400	11C		4400		
		MARCEL BESSETTE 659 11 E AVENUE MACHINE P 2												

VALUATION ROLL OF IMMOVABLE PROPERTIES FOR THE PERIOD COMMENCING MAY 1ST 1959

RUE - STREET

QUARTIER - WARD
COTE ST LOUIS

ARRONDISSEMENT ELECTORAL DISTRICT
5

NO DE COMPTE ACCOUNT NO.	EMPLACEMENT DE L'IMMEUBLE LOCATION OF PROPERTY	CADASTRE - SUBDIVISION	ENTRETIEN DES TROTTOIRS POS DE FRONT	VALEUR (DOLLARS SEULEMENT) - VALUE (DOLLARS ONLY)				MURS SIDEWALKS	CODE	DENOMINATION	VALEUR POUR LA TAXE SCOLAIRE VALUE FOR SCHOOL TAX	RESOLUTION NO CERTIFICAT NO CERTIFICATE NO
	NOM ET ADRESSE DU PROPRIETAIRE NAME AND ADDRESS OF OWNER	OCCUPATION ET AND DENOMINATION	MANTENANCE OF SIDEWALKS FEET FRONTAGE	TERRAIN LAND	BATIMENTS ET AUTRES ITEM BUILDINGS AND OTHER ITEMS	VALEUR EXEMPTEE EXEMPT VALUE	VALEUR IMPOSABLE TAXABLE VALUE					
561770 ✓	5130/36 ST DOMINIQUE ANGELO COSTANZO 5134 ST DOMINIQUE	10 6 JOURNALIER	C 40	2330	5350		7700		11C		7700	
561771 ✓	5120 ST DOMINIQUE FRANTISEK BERANEK 2960 VAN HORNE AVE JOSEPH HONIGWACHS 5890 SQUANT AVE EMIL SCHIFF 33/200 2475 VAN HORNE AVE LEOPOLD SCHIFF 33/200 6632 BURNS FOREST HILLS LONG ISLAND U S A	10 5 3410 37-100	L 406	2350	42450		44800		11L		44800	
561772 ✓	5106/14 ST DOMINIQUE ROSARIO LEMAY USUFTR 7603 NOTRE DAME EST ANTONIO LEMAY USUFTR ORUMONDVILLE AIMERIO LEMAY USUFTR 4881 ST DOMINIQUE ADOLPHINA LEMAY USUFTR 1/20 DECEDEE RENE LEMAY USUFTR 1/20 ROLANDE LEMAY 1/20 PROP MARCELLE LEMAY 1/20 PROP LUCILLE ALLARD 1/10 PROP ROGER ALLARD 1/10 PROP COTES A 25 LAURIER EST AVE LAURIER TRAVERSEE AVE LAURIER	P87 1-5 1-5 1-5 1/20 DECEDEE 1/20 PROP PROP PROP PROP	C 788	5000	21500		26500		11C		26500	
562149 ✓	LOT ST DOMINIQUE LA CITE DE MONTREAL TERRAIN DE JEUX ST MICHEL	88 P11 888	E 3172	28250		28250 ✓			99E		28250	

VALUATION ROLL OF IMMOVABLE PROPERTIES FOR THE PERIOD COMMENCING MAY 1ST 1959

HUE - STREET

QUARTIER - WARD
COTE ST LOUIS

ARRONDISSEMENT ELECTORAL DISTRICT
5

NO DE COMPTE ACCOUNT NO.	EMPLACEMENT DE L'IMMEUBLE LOCATION OF PROPERTY		CADASTRE - SUBDIVISION OCCUPATION ET AND DENOMINATION	ENTRETIEN DES TROTTOIRS POS. DE FRONT MAINTENANCE OF SIDEWALKS FEET, FRONTAGE	VALEUR (DOLLARS SEULEMENT) - VALUE (DOLLARS ONLY)			VOIES PROTECTOR SIDEWALKS	CODE	DENOMINATION	VALEUR POUR LA TAXE SCOLAIRE VALUE FOR SCHOOL TAX	RESOLUTION NO CERTIFICAT CERTIFICATE NO.
	NOM ET ADRESSE DU PROPRIETAIRE NAME AND ADDRESS OF OWNER				TERRAIN LAND	BATIMENTS ET AUTRES ITEM BUILDINGS AND OTHER ITEMS	VALEUR EXEMPTÉ EXEMPT VALUE					
561775 ✓	5187799	ST DOMINIQUE	88 1									
			2									
			3									
			4									
		LES CLERCS ST VIATEUR LIBRAIRIE DES CLERCS ST VIATEUR A/S REV BUG YELLE 5199 ST DOMINIQUE FAIRMOUNT	A E 6	252	12950	53050	16550	49450	12C 81E		49450 16550	CRS 7
561776 ✓	5201705	ST DOMINIQUE	10 44-1									
		ALYRE BOUTIN 7815 BLVD GOUIN EST RIVIERE DES PRAIRIES QUE		925	2500	5000		7500	11C		7500	
561777 ✓	5207709	ST DOMINIQUE	10 P45									
		COMÉ LETOURNEAU 17 SOMERVILLE	MARCHAND	213	1450	2750		4200	11C		4200	
561778 ✓	5211713	ST DOMINIQUE	10 P45									
		FERDINAND LEVILLÉ 5259 NOTRE DAME OUEST	PRETRE VICAIRE	213	1350	2850		4200	11C		4200	
561779 ✓	5215717	ST DOMINIQUE	10 46									
		MADELEINE ALARTE 5215 ST DOMINIQUE		426	2750	3450 2350		6700 5100	11C		5700 5100	127 127

VALUATION ROLL OF IMMOVABLE PROPERTIES FOR THE PERIOD COMMENCING MAY 1ST 1959

RUE - STREET

QUARTIER - WARD
COTE ST LOUIS

ARRONDISSEMENT ÉLECTORAL DISTRICT
6

NO DE COMPTE ACCOUNT NO.	EMPLACEMENT DE L'IMMEUBLE LOCATION OF PROPERTY	CADASTRE - SUBDIVISION		ENTRETIEN DES TROTTOIRS PDS. DE FRONT	VALEUR (DOLLARS SEULEMENT) - VALUE (DOLLARS ONLY)				PROGRES VALEUR SCHOOL TAX STATUS	CODE	RÉSOLUTION NO CERTIFICATE NO
	NOM ET ADRESSE DU PROPRIÉTAIRE NAME AND ADDRESS OF OWNER:	OCCUPATION ET AND DÉNOMINATION	MANTENANCE OF SIDEWALKS FEET FRONTAGE	TERRAIN LAND	BÂTIMENTS ET AUTRES BÂTIMENTS AND OTHER ITEMS	VALEUR EXEMPTÉ EXEMPT VALUE	VALEUR IMPOSABLE TAXABLE VALUE	VALEUR POUR LA TAXE SCOLAIRE VALUE FOR SCHOOL TAX			
562041 ✓	5227/33 ST DOMINIQUE COTISE A 50/72 MAGUIRE MAGUIRE	10 47 48 A E 20									
561781 ✓ <small>Voir Role Supp. 1960 See Supp. Roll</small>	5301/27 ST DOMINIQUE 53149 MAGUIRE <i>Joseph Romerantz</i> <i>534 Dawson T. M. Royal</i> ARMAND LUSSIER 18330 PLACE DE LA GARRIGUEUSE	10 226 DE LA 227	186	8900	41300		50200	11C	50200		
561782 ✓	5329/39 ST DOMINIQUE MAX LAZARUS ELIE LAZARUS 5575 WARDEN AVE	10 230 PRESSER MNETR	426	2900	11300		14200	11J	14200		
561783 ✓ <small>Voir Role Supp. 1960 See Supp. Roll</small>	5341/51 ST DOMINIQUE JEANNE ROY 203 EST BLVD ST JOSEPH ART 1 RUELLE	10 231 C	426	2900	11300		14200	11C	14200		
561784 ✓	5355/77 ST DOMINIQUE EVA FORTUS WIFE S AS TO R OF SAM LISMAN 715 STUART AVE OUTREMONT	10 233 233A L	526	3300	18100		21400	11J	21400		

VALUATION ROLL OF IMMOVABLE PROPERTIES FOR THE PERIOD COMMENCING MAY 1ST 1959

RUE - STREET

QUARTIER - WARD
COTE ST LOUIS

ARRONDISSEMENT ELECTORAL DISTRICT
20

NO DE COMPTE ACCOUNT NO.	EMPLACEMENT DE L'IMMEUBLE LOCATION OF PROPERTY	CADASTRE - SUBDIVISION		ENTRETIEN DES TROTTOIRS PDS. DE FRONT	VALEUR (DOLLARS SEULEMENT) - VALUE (DOLLARS ONLY)			VALEUR POUR LA TAXE SCOLAIRE VALUE FOR SCHOOL TAX	RESOLUTION NO CERTIFICATE NO
	NOM ET ADRESSE DU PROPRIETAIRE NAME AND ADDRESS OF OWNER	OCCUPATION ET AND DENOMINATION	MANTENANCE OF SIDEWALKS FECT FRONTAGE	TERRAIN LAND	BATIMENTS ET AUTRES ITEM BUILDINGS AND OTHER ITEMS	VALEUR EXEMPT EXEMPT VALUE	VALEUR IMPOSABLE TAXABLE VALUE		
561785	5379783 ST DOMINIQUE ALPHONSE THEMENS ST JEROME P 3	10 P234 CULTIVATEUR	C	18	1100	5500	6600	110	6600
561786	5385789 ST DOMINIQUE ALPHONSE THEMENS ST JEROME P 3	10 P234 P234A CULTIVATEUR	C	18	1100	5500	6600	110	6600
561787	5391795 ST DOMINIQUE ROLAND MATHIEU 1852 RACHEL	10 P234A P235 AGENT	C	18	1100	5500	6600	110	6600
561788	539773401 ST DOMINIQUE ROLAND MATHIEU 1852 RACHEL	10 P235 AGENT	C	18	1100	5500	6600	110	6600

VALUATION ROLL OF IMMOVABLE PROPERTIES FOR THE PERIOD COMMENCING MAY 1ST 1959

RUE - STREET

QUARTIER - WARD
COTE ST LOUIS

ARRONDISSEMENT ELECTORAL DISTRICT
20

NO DE COMPTE ACCOUNT NO.	EMPLACEMENT DE L'IMMEUBLE LOCATION OF PROPERTY	CADASTRE - SUBDIVISION	ENTRETIEN DES TROTTOIRS PDS. DE FRONT	VALEUR (DOLLARS SEULEMENT) - VALUE (DOLLARS ONLY)				VALEUR POUR LA TAXE SCOLAIRE VALUE FOR SCHOOL TAX	RESOLUTION NO CERTIFICAT CERTIFICATE
	NOM ET ADRESSE DU PROPRIETAIRE NAME AND ADDRESS OF OWNER	OCCUPATION ET AND DENOMINATION	MANTENANCE OF SIDEWALKS FEET FRONTAGE	TERRAIN LAND	BATIMENTS ET AUTRES ITEM BUILDINGS AND OTHER ITEMS	VALEUR EXEMPTÉ EXEMPT VALUE	VALEUR IMPOSABLE TAXABLE VALUE		
561793 ✓	5439/43 ST DOMINIQUE JOSEPH LALONDE 5439 ST DOMINIQUE	10 238 CAMIONNEUR	C 24	1500	5600		7100	11C	7100
561794 ✓	5445/49 ST DOMINIQUE ALBINA PESANT ERSE S DE B DE GEORGES NADEAU 8143 BOYER	10 238A MACHINISTE	C 24	1500	4700		6200	11C	6200
561795 ✓	5451/53 ST DOMINIQUE EDDIE GREVIER 1215 AVE DE L HOTEL DE VILLE	10 239 RESTAURATEUR	C 24	1500	3900		5400	11C	5400
561796 ✓	5455/57 ST DOMINIQUE BENNY FELDMAN 5450 BOUL ST LAURENT	10 239A GROCIER	L 24	1500	3900		5400	11J	5400
561797 ✓	5459/61 ST DOMINIQUE ADELARD GRATTON 5451 ST DOMINIQUE CAD 10/240	10 240 PEINTRE A E 21	C 24	1500	4800		6300	11C	6300
561798 ✓	5463/73 ST DOMINIQUE IDA LISMAN WIFE S AS TO P OF DAVID BETTER EVA FORTUS WIFE S AS TO P OF SAM LISMAN COTE S 715 STUART AVE DOUTREMONT	10 241-1 BUTCHER FRUIT MERCHANT	L 423	2650	10150		12800	11J	12800

VALUATION ROLL OF IMMOVABLE PROPERTIES FOR THE PERIOD COMMENCING MAY 1ST 1959

RUE - STREET

QUARTIER - WARD
COTE ST LOUIS

ARRONDISSEMENT ELECTORAL DISTRICT
21

NO DE COMPTE ACCOUNT NO.	EMPLACEMENT DE L'IMMEUBLE LOCATION OF PROPERTY	CADASTRE - SUBDIVISION	ENTRETIEN DES TROTTOIRS PDS. DE FRONT	VALEUR (DOLLARS SEULEMENT) - VALUE (DOLLARS ONLY)				PROCES VERBALS PROCEEDINGS	CODE	VALEUR POUR LA TAXE SCOLAIRE VALUE FOR SCHOOL TAX	RESOLUTION NO CERTIFICATE NO
	NOM ET ADRESSE DU PROPRIETAIRE NAME AND ADDRESS OF OWNER	OCCUPATION ET AND DENOMINATION	MAINTENANCE OF SIDEWALKS FEET FRONTAGE	TERRAIN LAND	BATIMENTS ET AUTRES ITEM BUILDINGS AND OTHER ITEMS	VALEUR EXEMPT EXEMPT VALUE	VALEUR IMPOSABLE TAXABLE VALUE				
561799	5475/86 ST DOMINIQUE	10 241-2 242-1	424	2650	10150		12800	11	12800		
	IDA LISMAN WIFE S AS TO P OF DAVID BETTER EVA FORTUS WIFE S AS TO P OF SAM LISMAN FRUIT MERCHANT COTE A 715 STUART AVE OUTREMONT	BUTCHER									
561800	5487/97 ST DOMINIQUE	10 242-2 243-1	422	2650	10150		12800	11	12800		
	IDA LISMAN WIFE S AS TO P OF DAVID BETTER EVA FORTUS WIFE S AS TO P OF SAM LISMAN FRUIT MERCHANT COTE A 715 STUART AVE OUTREMONT	BUTCHER									
561801	5499/5500 ST DOMINIQUE	10 243-2 244 244-A-1	429	2650	10150		12800	11	12800		
	IDA LISMAN WIFE S AS TO P OF DAVID BETTER EVA FORTUS WIFE S AS TO P OF SAM LISMAN FRUIT MERCHANT COTE A 715 STUART AVE RUELLE ST VIAEUR	BUTCHER									

VALUATION ROLL OF IMMOVABLE PROPERTIES FOR THE PERIOD COMMENCING MAY 1ST 1959

RUE - STREET

QUARTIER - WARD
COTE ST LOUIS

ARRONDISSEMENT ÉLECTORAL DISTRICT
21

NO DE COMPTE ACCOUNT NO.	EMPLACEMENT DE L'IMMEUBLE LOCATION OF PROPERTY	CADASTRE - SUBDIVISION		ENTRETIEN DES TROTTOIRS PDS. DE FRONT	VALEUR (DOLLARS SEULEMENT) - VALUE (DOLLARS ONLY)			VOIES VERTES SIDEWALKS	CODE	INFORMATION	VALEUR POUR LA TAXE SCOLAIRE VALUE FOR SCHOOL TAX	RÉSOLUTION NO CERTIFICAT NO
	NOM ET ADRESSE DU PROPRIÉTAIRE NAME AND ADDRESS OF OWNER	OCCUPATION ET AND DÉNOMINATION	MANTENANCE OF SIDEWALKS POST FRONTAGE	TERRAIN LAND	BÂTIMENTS ET AUTRES ITEM BUILDINGS AND OTHER ITEMS	VALEUR EXEMPTÉ EXEMPT VALUE	VALEUR IMPOSABLE TAXABLE VALUE					
561802 ✓	5551/51A ST DOMINIQUE	10 P435 DE LA P435A	C	246	3150	3050	6200	11C		6200		
	ALIDA DIONNE EPOUSE S DE C ET DE B DE ARMAND GUILBAULT 5551 ST DOMINIQUE											
561803 ✓	5561/71 ST DOMINIQUE 59 ST VIATEUR EST	10 P435 DE LA P435A DE LA 436	J	696	4000	26000	30000	11		30000	<i>CRS.</i>	
	LOUIS DUBROVSKY 1/2 HARRY DUBROVSKY 1/2 3731 DE BULLION 5338 CLARK RUELLÉ DES SWISS	MERCHANT MERCHANT										
561804 ✓	LOT 5577 ST DOMINIQUE	10 439 439A	N	48	3000	6900 15000	7900 12000	15N		3000 11000	<i>CRS.</i>	
	M DUFRESNE ET CIE LTEE 5577 ST DOMINIQUE										<i>inter (2-3-62) du 1-2-62 Sub 10 (10-62) du 2-62</i>	
561807 ✓	5583/87 ST DOMINIQUE	10 440	C	29	1600	7200	9000	11C		9000		
	MARIE LOUISE RICHETTE EPOUSE S DE B DE OVILA CORSEIL 4855 BOUL ST LAURENT	MARCHAND										

VALUATION ROLL OF IMMOVABLE PROPERTIES FOR THE PERIOD COMMENCING MAY 1ST 1959

RUE - STREET

QUARTIER - WARD
COTE ST LOUIS

ARRONDISSEMENT ELECTORAL DISTRICT
21

NO DE COMPTE ACCOUNT NO.	EMPLACEMENT DE L'IMMEUBLE LOCATION OF PROPERTY	CADASTRE - SUBDIVISION		ENTRETIEN DES VITRAGES POS. DE FRONT	VALEUR (DOLLARS SEULEMENT) - VALUE (DOLLARS ONLY)			VOIES VIAIRES TROTTOIRS SÉPAREES	CODE	LÉGENDE	VALEUR POUR LA TAXE SCOLAIRE VALUE FOR SCHOOL TAX	RÉSOLUTION NO CERTIFICATE NO	
	NOM ET ADRESSE DU PROPRIÉTAIRE NAME AND ADDRESS OF OWNER	OCCUPATION ET DÉNOMINATION	MANTENANCE OF SIDEWALKS FEET FRONTAGE	TERRAIN LAND	BÂTIMENTS ET AUTRES ITEM BUILDINGS AND OTHER ITEMS	VALEUR EXEMPTÉ EXEMPT VALUE	VALEUR IMPOSABLE TAXABLE VALUE						
561806	5707 ST DOMINIQUE	10	441										
			442										
			443										
			444										
			445										
			446										
			P447										
			P448										
			P449										
			P450										
			463										
			DE LA										
			P450										
			462										
			DE LA										
			P449										
			461										
			DE LA										
			P448										
			460										
	DE LA												
	P447												
	459												
	458												
	457												
	456												
	455												
	454												
	L'INSTITUT DES FRERES DE ST VINCENT DE PAUL DE MTL 5707 ST DOMINIQUE			E	3571	65350	145550	210900		81E	210900		
	PATRONAGE JEAN LE PROVOST												

Transporté au folio 340 A

VALUATION ROLL OF IMMOVABLE PROPERTIES FOR THE PERIOD COMMENCING MAY 1ST 1959

RUE - STREET

QUARTIER - WARD

ARRONDISSEMENT ÉLECTORAL - DISTRICT

COTE ST LOUIS

107

NO DE COMPTE ACCOUNT NO.	EMPLACEMENT DE L'IMMEUBLE LOCATION OF PROPERTY	CADASTRE - SUBDIVISION		ENTRETIEN DES TROTTOIRS POS. DE FRONT	VALEUR (DOLLARS SEULEMENT) -- VALUE (DOLLARS ONLY)			MUTUALITES SUBDIVISIONS	CODE	VALEUR POUR LA TAXE SCOLAIRE VALUE FOR SCHOOL TAX	RESOLUTION NO CERTIFICATE NO	
	NOM ET ADRESSE DU PROPRIETAIRE NAME AND ADDRESS OF OWNER	OCCUPATION ET AND DENOMINATION	MUTUALITES SUBDIVISIONS	MUTUALITES SUBDIVISIONS	TERRAIN LAND	BATIMENTS ET AUTRES ITEM BUILDINGS AND OTHER ITEMS	VALEUR EXEMPT EXEMPT VALUE					VALEUR IMPOSABLE TAXABLE VALUE
561808 1961 Bill 149065 28-10-60 (25-9-60)	5707 ST DOMINIQUE	10	443						42.50 x 86	3655		
			442						42.50 x 86	3655		
			443							42.50 x 86	3655	
			444							42.50 x 86	3655	
			445							42.50 x 86	3655	
			446							40 x 86	3440	
			447							45 x 86	3870	
			448							45 x 86	3870	
			449							45 x 86	3870	
			450							45 x 86	3870	
			P-2192							160.16 x 172 92.75 x 172ég.	26935	
			454							42.50 x 86	3655	
			455							42.50 x 86	3655	
			456							42.50 x 86	3655	
			457							42.50 x 86	3655	
			458							42.50 x 86	3655	
			459							40 x 86	3440	
			460							45 x 86	3870	
			461							45 x 86	3870	
			462							45 x 86	3870	
463							45 x 86	3870				
	L'INSTITUT DES FRERES DE ST VINCENT DE PAUL DE MONTREAL 5707 ST DOMINIQUE		E	1340	89350	145550	233900		101,325	233900		

L'INSTITUT DES FRERES DE
ST VINCENT DE PAUL DE MONTREAL
5707 ST DOMINIQUE

PATRONAGE JEAN LE PREVOST

Eff. 1960.61
ANNEE 60/61
EFFECTIVE 20/10/60 24/11/60

ANNEE 60/61
EFFECTIVE 20/10/60 24/11/60

VALUATION ROLL OF IMMOVABLE PROPERTIES FOR THE PERIOD COMMENCING MAY 1ST 1959

RUE - STREET

QUARTIER - WARD
COTE ST LOUIS

ARRONDISSEMENT ÉLECTORAL DISTRICT
21

NO DE COMPTE ACCOUNT NO.	EMPLACEMENT DE L'IMMEUBLE LOCATION OF PROPERTY	CADASTRE - SUBDIVISION	ENTRETIEN DES TROTTOIRS POS. DE FRONT MAINTENANCE OF SIDEWALKS FEET FRONTAGE	VALEUR (DOLLARS SEULEMENT) - VALUE (DOLLARS ONLY)				MONTRE PROFONDEUR SIDEWALKS	CODE	DÉNOMINATION	VALEUR POUR LA TAXE SCOLAIRE VALUE FOR SCHOOL TAX	RÉSOLUTION NO CERTIFICATE NO
	NOM ET ADRESSE DU PROPRIÉTAIRE NAME AND ADDRESS OF OWNER			OCCUPATION ET AND DÉNOMINATION	TERRAIN LAND	BÂTIMENTS ET AUTRES ÎTENS BUILDINGS AND OTHER ITEMS	VALEUR EXEMPTÉ EXEMPT VALUE					
561819	EST. ST. LOUIS LA CITE DE MONTREAL TERRAIN DE VEUX BERNARD AVE. CASGRAIN	2192			<i>Annulé et porté à #561806</i>							
				2301	23500		23600		99E	23600		

C/1960
ANNÉE FISCALE 60.61
EFFECTIVE 20/10/60
CERT. NO 92
24/1/60

VALUATION ROLL OF IMMOVABLE PROPERTIES FOR THE PERIOD COMMENCING MAY 1ST 1959

RUE - STREET

QUARTIER - WARD
COTE ST LOUIS

ARRONDISSEMENT ELECTORAL DISTRICT
21

NO DE COMPTE ACCOUNT NO.	EMPLACEMENT DE L'IMMEUBLE LOCATION OF PROPERTY	CADASTRE - SUBDIVISION		ENTRETIEN DES TROTTOIRS POS. DE FRONT	VALEUR (DOLLARS SEULEMENT) - VALUE (DOLLARS ONLY)			VALEUR POUR LA TAXE SCOLAIRE VALUE FOR SCHOOL TAX	RÉSOLUTION NO CERTIFICAT NO CERTIFICATE NO	
	NOM ET ADRESSE DU PROPRIÉTAIRE NAME AND ADDRESS OF OWNER	OCCUPATION ET DÉNOMINATION AND DENOMINATION	MANTENANCE OF SIDEWALKS FEET FRONTAGE	TERRAIN LAND	BÂTIMENTS ET AUTRES ITEM BUILDINGS AND OTHER ITEMS	VALEUR EXEMPTÉ EXEMPT VALUE	VALEUR IMPOSABLE TAXABLE VALUE			
561814 ✓	BERNARD 407 AVE CASGRAIN	A E 21 10 453 452A 452	77	4650	4650	4650	7200	15N	4650 7200	Res 94 (2/12-60) Du 6-12-60
562349 ✓	RUELLE 5562/60 AVE CASGRAIN	DE LA 10 P438 10 P437A	20	800	3200		4000	11C	4000	
562350 ✓	DOMENICO CATALANO 5560 CASGRAIN	LABORER 10 P438 DE LA 10 P437A	20	800	3100		3900	11C	3900	
562351 ✓	JOSEF BRUSER 5538 CASGRAIN	COLOR MIXER 10 P438 DE LA 10 P437A	81	2550	5850		6400	11C	8400	
	PASQUALE D'URSO SALVATORE PALUMBO 31 ST VIATEUR EST	SHEET METAL WKR CLERK								
	ST VIATEUR RUELLE									

VALUATION ROLL OF IMMOVABLE PROPERTIES FOR THE PERIOD COMMENCING MAY 1ST 1959

RUE - STREET

QUARTIER - WARD
CÔTÉ ST LOUIS

ARRONDISSEMENT ÉLECTORAL DISTRICT
21

NO DE COMPTE ACCOUNT NO	EMPLACEMENT DE L'IMMEUBLE LOCATION OF PROPERTY	CADASTRE - SUBDIVISION		ENTRETIEN DES TROTOIRS PDS. DE FRONT MAINTENANCE OF SIDEWALKS FEET FRONTAGE	VALEUR (DOLLARS SEULEMENT) - VALUE (DOLLARS ONLY)				PROFONDEUR DE LA RUE FEET WIDE	CODE	DÉNOMINATION	VALEUR POUR LA TAXE SCOLAIRE VALUE FOR SCHOOL TAX	RÉSOLUTION NO CERTIFICAT NO
	NOM ET ADRESSE DU PROPRIÉTAIRE NAME AND ADDRESS OF OWNER	OCCUPATION ET AND DÉNOMINATION	TERRAIN LAND		BÂTIMENTS ET AUTRES ITERS BUILDINGS AND OTHER ITEMS	VALEUR EXEMPTÉ EXEMPT VALUE	VALEUR IMPOSABLE TAXABLE VALUE						
551816 Voir Role Supp. See Supp. Roll 1950	5524/14 AVE CASGRAIN E. SEVERO L'ASUNTE E. SEVERO DE LEON ALPHONSE BERTIN 3251 MARLOWE AVE	10 259-3	C	304	1900	15400		17300	11C		17300		
551817 Voir Role Supp. See Supp. Roll 1951	5512/02 CASGRAIN GEORGES CARPENTIER ATT 2080 ST HUBERT.	10 259-2	C	304	1900	15400		17300	11C		17300		
551818	5500/3490 AVE CASGRAIN LUCIENNE RAYMOND 1676 SHERBROOKE EST APT 2 CAD 10/P258 ETC	10 259-1 258-2	C	304	1900	15400		17300	11C		17300		
551819 Voir Role Supp. See Supp. Roll 1960	5486/76 AVE CASGRAIN CATHERINE CHARBONNEAU E. SEVERO DE S DE EUCLIDE CARON 9164 AVE CASGRAIN	10 258-1 257-3	C	304	1900	15400		17300	11C		17300		
551820	5476/66 AVE CASGRAIN BERNADETTE PAGE VVE DE JEAN ACHILLE GAUVIN 751 BOUL ST JOSEPH EST	10 257-2	C	304	1900	15400		17300	11C		17300		

561816

c

Auguste Bertin
époux de Armand Boie

Sylvain Bertin

Fernand Bertin

Lise Bertin

Clair Bertin

Jean Bertin, mineur

Monique Bertin, mineure

3851 Marlowe

VALUATION ROLL OF IMMOVABLE PROPERTIES FOR THE PERIOD COMMENCING MAY 1ST 1959

RUE - STREET

QUARTIER - WARD

ARRONDISSEMENT ÉLECTORAL DISTRICT

COTE ST LOUIS

20

NO DE COMPTE ACCOUNT NO.	EMPLACEMENT DE L'IMMEUBLE (LOCATION OF PROPERTY)	CADASTRE - SUBDIVISION		ENTRETIEN DES TROTTOIRS PDS. DE FRONT	VALEUR (DOLLARS SEULEMENT) - VALUE (DOLLARS ONLY)				VOIES PDS. DE FRONT	COTE DES RUE	DÉSIGNATION	VALEUR POUR LA TAXE SCOLAIRE VALUE FOR SCHOOL TAX	RÉSOLUTION NO CERTIFICAT NO
	NOM ET ADRESSE DU PROPRIÉTAIRE NAME AND ADDRESS OF OWNER	OCCUPATION ET DÉNOMINATION	MANTENANCE OF SIDEWALKS FEET FRONTAGE	TERRAIN LAND	BÂTIMENTS ET AUTRES ITEMS BUILDINGS AND OTHER ITEMS	VALEUR EXEMPTÉ EXEMPT VALUE	VALEUR IMPOSABLE TAXABLE VALUE						
561821	5464/54 AVE CASGRAIN GERMAINE MENARD 5476 ST DENIS	10 257-1 276 255-2	C	302	1900	15400		17300		11C		17300	
561822	5452/42 AVE CASGRAIN BERNADETTE PAGE VVE DE JEAN ACHILLE GAUVIN 751 BOUL ST JOSEPH EST	10 255-1 254-1	C	302	1900	15400		17300		11C		17300	
561823	5440/30 AVE CASGRAIN IDA LIBMAN WIFE S AS TO P OF DAVID BETTER 715 STUART AVE OUTREMONT EVA ESTELLE FORTUS WIFE S AS TO P OF SAMUEL LIBMAN 5434 ESPLANADE	10 P254 253	L	36	2250	16350		18600		11J		18600	
561824	5428/24 AVE CASGRAIN ALPHONSE FONTAINE PAROISSE DE BUCILAND CD BELLECHASSE	10 252	C	24	1500	8400		9900		11C		9900	
561825	5422/18 AVE CASGRAIN HENRI CHADEFAUD 5323 BLVD ST LAURENT	10 251A	C	24	1500	8400		9900		11C		9900	

VALUATION ROLL OF IMMOVABLE PROPERTIES FOR THE PERIOD COMMENCING MAY 1ST 1959

RUE - STREET

QUARTIER - WARD
COTE ST LOUIS

ARRONDISSEMENT ELECTORAL DISTRICT
20

NO DE COMPTE ACCOUNT NO.	EMPLACEMENT DE L'IMMEUBLE LOCATION OF PROPERTY	CADASTRE - SUBDIVISION	ENTRETIEN DES TROTTOIRS POS. DE FRONT	VALEUR (DOLLARS SEULEMENT) - VALUE (DOLLARS ONLY)				VOUTES/VALETS TROTTOIRS SIDEWALKS	CCODE	DENOMINATION	VALEUR POUR LA TAXE SCOLAIRE VALUE FOR SCHOOL TAX	RESOLUTION NO CERTIFICAT NO
	NOM ET ADRESSE DU PROPRIETAIRE NAME AND ADDRESS OF OWNER	OCCUPATION ET DENOMINATION	MANTENANCE OF SIDEWALKS FEET FRONTAGE	TERRAIN LAND	BATIMENTS ET AUTRES ITEM BUILDINGS AND OTHER ITEMS	VALEUR EXEMPT EXEMPT VALUE	VALEUR IMPOSABLE TAXABLE VALUE					
561826	5415712 AVE CASGRAIN PHILOMENE DUFOR EUSE C EN S DE EUGENE GAGNON 5201 ST DOMINIQUE LOUIS PHILIPPE GAGNON 5201 ST DOMINIQUE	10 251	C 24	1500	8400		9900	11C		9900		
561827	5410/06 AVE CASGRAIN CHIN THICK TONG OR THICK TONG CHIN 5410 CASGRAIN	10 250A	C 24	1500	8400		9900	11C		9900	cert. 5(31-862) dec 1956	
561828	5404/5394 AVE CASGRAIN LUDGER BRIERE 1/15 BRD NENON BRIERE 1/15 BRD WILLIE BRIERE 1/15 BRD GEORGINE BRIERE 1/15 BRD ENFANT DE CORINNE LABELLE BRIERE AGNES THIEMENS ROSE DE AUBREY DAGGETTE 1/15 BRD BLANQUINE THIEMENS ROSE DE CAMILLE FORGET 1/15 BRD AUBREY THIEMENS ROSE DE EMILE LABELLE 1/15 BRD ALBERT THIEMENS ROSE DE DARRICK FORGET 1/15 BRD ARMANDINE THIEMENS ROSE DE LORENCE O'CAVALL 1/15 BRD HENRI THIEMENS 1/15 BRD BRUNO THIEMENS 1/15 BRD ALBIONNE THIEMENS 1/15 BRD LORENCE THIEMENS 1/15 BRD CULTIVATEUR ALICE THIEMENS 1/15 BRD LES ENFANTS DE FELIX ALBERTINE THIEMENS ROSE DE L'AN BTE GEOPROY 1/15 BRD A/S SUCC D LABELLE 600 AVE CHAMPAIGNEUR	10 250 D249A	C 30	1350	12650		14500	11C		14500		

VALUATION ROLL OF IMMOVABLE PROPERTIES FOR THE PERIOD COMMENCING MAY 1ST 1959

RUE - STREET

QUARTIER - WARD
COTE ST LOUIS

ARRONDISSEMENT ÉLECTORAL DISTRICT
23

NO DE COMPTE ACCOUNT NO.	EMPLACEMENT DE L'IMMEUBLE LOCATION OF PROPERTY	CADASTRE - SUBDIVISION		ENTRETIEN DES TROTTOIRS POS. DE FRONT MAINTENANCE OF SIDEWALKS FEET FRONTAGE	VALEUR (DOLLARS SEULEMENT) - VALUE (DOLLARS ONLY)				VALEUR POUR LA TAXE SCOLAIRE VALUE FOR SCHOOL TAX	RÉSOLUTION NO CERTIFICAT NO
	NOM ET ADRESSE DU PROPRIÉTAIRE NAME AND ADDRESS OF OWNER	OCCUPATION ET DÉNOMINATION	TERRAIN LAND		BÂTIMENTS ET AUTRES ÎTENS BUILDINGS AND OTHER ITEMS	VALEUR EXEMPTÉ EXEMPT VALUE	VALEUR IMPOSABLE TAXABLE VALUE	ANCIENNE VALEUR DES BÂTIMENTS SIDEWALKS		
5618.29	5392/82 AVE CASGRAIN	10	P249 A P249							
				30	1850	12650		14500	110	14500
	LUDGER BRIERE 1/15 PROP									
	NENOR BRIERE 1/15 PROP									
	WILFRIE BRIERE 1/15 PROP									
	GEORGINE BRIERE 1/15 PROP									
	ENFANT DE CORINNE LABELLE BRIERE									
	AGNES THIEMENS ROSE DE									
	BLAISE DAQUETTE 1/15 PROP									
	BERNARD THIEMENS ROSE DE									
	CARTEGE FORGET 1/15 PROP									
	ADRIENNE THIEMENS ROSE DE									
	EMILIE LABELLE 1/15 PROP									
	ALBERT THIEMENS ROSE DE									
	DANIEL FORGET 1/15 PROP									
	BERNARD THIEMENS ROSE DE									
	LOUIS CLAVEL 1/15 PROP									
	BERNARD THIEMENS 1/15 PROP									
	BRUNO THIEMENS 1/15 PROP									
	ALBIONNE THIEMENS 1/15 PROP									
	LOUIS THIEMENS 1/15 PROP									
	ALICE THIEMENS 1/15 PROP									
	LES ENFANTS DE FEU MME									
	ALBERTINE THIEMENS ROSE DE									
	LEAZ BIR GEORGEY 1/15 PROP									
	275 RUE D LABELLE									
	626 AVE CYMBOURGIER									

VALUATION ROLL OF IMMOVABLE PROPERTIES FOR THE PERIOD COMMENCING MAY 1ST 1959

RUE - STREET

QUARTIER - WARD
CÔTÉ ST LOUIS

ARRONDISSEMENT ÉLECTORAL DISTRICT
20

NO DE COMPTE ACCOUNT NO.	EMPLACEMENT DE L'IMMEUBLE LOCATION OF PROPERTY	CADASTRE - SUBDIVISION		ENTRETIEN DES TROTTOIRS PDS. DE FRONT	VALEUR (DOLLARS SEULEMENT) - VALUE (DOLLARS ONLY)				VOIES-VIALES TROTTOIRS SIDEWALKS	CODE	PÉRIODIQUÉ	VALEUR POUR LA TAXE SCOLAIRE VALUE FOR SCHOOL TAX	RÉSOLUTION NO CERTIFICAT NO
	NOM ET ADRESSE DU PROPRIÉTAIRE NAME AND ADDRESS OF OWNER	OCCUPATION ET AND DÉNOMINATION	MANTENANCE OF SIDEWALKS FEET FRONTAGE	TERRAIN LAND	BÂTIMENTS ET AUTRES ITEM BUILDINGS AND OTHER ITEMS	VALEUR EXEMPTÉ EXEMPT VALUE	VALEUR IMPOSABLE TAXABLE VALUE						
551830	5360/70 AVE CASGRAIN	10 P249 P248C											
				3d	1850	12650		14500	11C		14500		
	LUCOGER BRIERE 1/15 PROP												
	ZENON BRIERE 1/15 PROP												
	WILFRIE BRIERE 1/15 PROP												
	GEORGINE BRIERE 1/15 PROP												
	ENFANT DE CORINNE LABELLE BRIERE												
	AGNES THIEMENS EDGE DE												
	ADRIEN PAQUETTE 1/15 PROP												
	BEAUJOUR THIEMENS EDGE DE												
	CAMILLE FURGET 1/15 PROP												
	ADRIENNE THIEMENS EDGE DE												
	EMILE LABELLE 1/15 PROP												
	ALEXIS THIEMENS EDGE DE												
	BATEUX FURGET 1/15 PROP												
	ARMANDINE THIEMENS EDGE DE												
	LORENZ CLAVEL 1/15 PROP												
	HERZET THIEMENS 1/15 PROP												
	BEAUZ THIEMENS 1/15 PROP												
	ALPHONSE THIEMENS 1/15 PROP												
	JOSEPH THIEMENS 1/15 PROP												
	ALICE THIEMENS 1/15 PROP												
	LES ENFANTS DE REU MME												
	ALBERTINE THIEMENS EDGE DE												
	LEAZ STE GEORGEY 1/15 PROP												
	478 SUCC D LABELLE												
	626 AVE CHAMPAGNEUR												

VALUATION ROLL OF IMMOVABLE PROPERTIES FOR THE PERIOD COMMENCING MAY 1ST 1959

RUE - STREET

QUARTIER - WARD
COTE ST LOUIS

ARRONDISSEMENT ELECTORAL DISTRICT
20

NO DE COMPTE ACCOUNT NO.	EMPLACEMENT DE L'IMMEUBLE LOCATION OF PROPERTY	CADASTRE - SUBDIVISION		ENTRETIEN DES TROTTOIRS PDS. DE FRONT	VALEUR (DOLLARS SEULEMENT) -- VALUE (DOLLARS ONLY)				FOURES-VAIETS FACTORY SUBDIVISION	CODE	VALEUR POUR LA TAXE SCOLAIRE VALUE FOR SCHOOL TAX	RESOLUTION NO CERTIFICAT NO
	NOM ET ADRESSE DU PROPRIETAIRE NAME AND ADDRESS OF OWNER	OCCUPATION ET AND DENOMINATION	MANTENANCE OF SIDEWALKS FEET FRONTAGE		TERRAIN LAND	BATIMENTS ET AUTRES ITEM BUILDINGS AND OTHER ITEMS	VALEUR EXEMPT EXEMPT VALUE	VALEUR IMPOSABLE TAXABLE VALUE				
561831 ✓	5368/58 AVE CASGRAIN	10	P248C P248E	30	1850	12650	14500	11C	14500			
	LUCOGER BRIERE 1/15 PROP											
	NENON BRIERE 1/15 PROP											
	WILLIE BRIERE 1/15 PROP											
	GEORGINE BRIERE 1/15 PROP											
	ENFANT DE COTIZNE LABELLE BRIERE											
	AGNES THIEMENS EDGE DE											
	ADRIEN BAQUETTE 1/15 PROP											
	BLANDINE THIEMENS EDGE DE											
	CAMILLE FORGET 1/15 PROP											
	ADRIENNE THIEMENS EDGE DE											
	EMILE LABELLE 1/15 PROP											
	ALEXIS THIEMENS EDGE DE											
	CATHY FORGET 1/15 PROP											
	ARMANDINE THIEMENS EDGE DE											
	LOSERH QUAVEL 1/15 PROP											
	HERNIE THIEMENS 1/15 PROP											
	BRUNO THIEMENS 1/15 PROP											
	ANTOINETTE THIEMENS 1/15 PROP											
	LOSERH THIEMENS 1/15 PROP											
	ALICE THIEMENS 1/15 PROP											
	LES FRERES DE FEU MME											
	ALBERTINE THIEMENS EDGE DE											
	LEAN BYR GEORREY 1/15 PROP											
	AVS SUCC D LABELLE											
	626 AVE CHAMPAGNEUR											
561832 ✓	5356/48 AVE CASGRAIN	10	248A	24	1500	11800	13300	11C	13300			
	JULIEN CAYER		VENDEUR									
	5346 CASGRAIN											
561833 ✓	5344/40 AVE CASGRAIN	10	248	266	1300	6900	8700	11C	8700			
	YVETTE FILIATRAULT											
	EDGE S DE S DE											
	LEAN MARIE ROY		IMPRIMEUR									
	5344 AVE CASGRAIN											
	SUELLE											

VALUATION ROLL OF IMMOVABLE PROPERTIES FOR THE PERIOD COMMENCING MAY 1ST 1959

RUE - STREET

QUARTIER - WARD
COTE ST LOUIS

ARRONDISSEMENT ELECTORAL DISTRICT
20

NO DE COMPTE ACCOUNT NO	EMPLACEMENT DE L'IMMEUBLE LOCATION OF PROPERTY	CADASTRE - SUBDIVISION		ENTRETIEN DES TRACTOIRS POS. DE FRONT	VALEUR (DOLLARS SEULEMENT) - VALUE (DOLLARS ONLY)				VOIES PAVES SIDEWALKS	CODE	DÉSIGNATION	VALEUR POUR LA TAXE SCOLAIRE VALUE FOR SCHOOL TAX	RÉSOLUTION NO CERTIFICAT NO
	NOM ET ADRESSE DU PROPRIÉTAIRE NAME AND ADDRESS OF OWNER	OCCUPATION ET AND DÉNOMINATION	MANTENANCE OF SIDEWALKS FEET FRONTAGE	TERRAIN LAND	BÂTIMENTS ET AUTRES ÎTMS BUILDINGS AND OTHER ITEMS	VALEUR EXEMPTÉ EXEMPT VALUE	VALEUR IMPOSABLE TAXABLE VALUE						
551834 ✓	5335/08 AVE CASGRAIN	10	247										
			246										
			P229										
			P228										
	SARAH BERLIND 80 LAURIER EST			1219	8400	27100		35500		11		35500	
	MAGUIRE		A E 6										
562151 ✓	5258/52 AVE CASGRAIN	10	71										
	VALEUR A 86/92 MAGUIRE												
561835 ✓	5248/40 AVE CASGRAIN	10	P69										
			P69										
	BELLA QUINT 2805 BRINTON ROAD			426	2750	14150		16900		11		16900	
562306 ✓	5236/34 AVE CASGRAIN	10	P68										
	ARMAND CROTEAU 936 COLLIN		MENUISIER	217	1350	5850		7200		11C		7200	
562307 ✓	5230/28 AVE CASGRAIN	10	P65										
	RADUL MARTEL 6219 AVE CHATEAUBRIAND		BOULANGER	217	1400	4400		5800		11C		5800	
561837 ✓	5225A/32 AVE CASGRAIN	10	67										
	COMÉ LETOURNEAU 17 SOMERVILLE		MARCHAND	426	2750	3950		6700		11C		6700	

Voir Roll Supp. 1960
See Supp. Roll

VALUATION ROLL OF IMMOVABLE PROPERTIES FOR THE PERIOD COMMENCING MAY 1ST 1959

RUE - STREET

QUARTIER - WARD
COTE ST LOUIS

ARRONDISSEMENT ELECTORAL DISTRICT
6

NO DE COMPTE ACCOUNT NO.	EMPLACEMENT DE L'IMMEUBLE LOCATION OF PROPERTY		CADASTRE - SUBDIVISION		ENTHETIEN DES VOTTOIRS POS. DE FRONT	VALEUR (DOLLARS SEULEMENT) -- VALUE (DOLLARS ONLY)				VOTES VALUÉS VOTABLES SUBDIVISION	CODE	VALEUR POUR LA TAXE SCOLAIRE VALUE FOR SCHOOL TAX	RÉSOLUTION NO CERTIFICATE NO
	NOM ET ADRESSE DU PROPRIÉTAIRE NAME AND ADDRESS OF OWNER		OCCUPATION ET AND DÉNOMINATION			MAINTENANCE OF SIDEWALKS FRONT FRONTAGE	TERRAIN LAND	BÂTIMENTS ET AUTRES BÂTIMENTS AND OTHER ITEMS	VALEUR EXEMPTÉ EXEMPT VALUE				
561838	5218/12 AVE CASGRAIN		10	66									
	SIMON COHEN 5212 CASGRAIN SAMUEL COHEN JR 5215 CASGRAIN		DRIVER		426	2900	5000		7900	11		7900	
561839	5210/5200 AVE CASGRAIN		10	65-1									
	BECHMANS FILION 10771 ANDRE JOBIN		MARCHAND		94	2550	16750		19300	11C		19300	
	FAIRMOUNT AVE		A E 5										
561840	5198/90 AVE CASGRAIN		10	P63									
	PIERRE PAUL GAUTHIER 3195 DE SERIGNY OUTREMONT		MEDECIN		108	3250	11050		14300	11C		14300	
561842	5176/74 AVE CASGRAIN		10	2178									
	LOUIS PHILIPPE BOURQUE 690 LOGAN ST LAMBERT P 2		MARCHAND		25	1700	13300		15000	11C		15000	
561843	5172/68 AVE CASGRAIN		10	2177									
	LOUIS PHILIPPE BOURQUE 690 LOGAN ST LAMBERT P 2		MCHD		25	1700	12900		14600	11C		14600	
561844	5166/62 AVE CASGRAIN		10	2176									
	HELENE WALTER WIFE S AS TO P OF LOUIS RUBIN 2155 DU COLLEGE VILLE ST LAURENT		MERCHANT		25	1700	12900		14600	11		14600	

VALUATION ROLL OF IMMOVABLE PROPERTIES FOR THE PERIOD COMMENCING MAY 1ST 1959

RUE - STREET

QUARTIER - WARD
COTE ST LOUIS

ARRONDISSEMENT ELECTORAL DISTRICT
5

NO DE COMPTE ACCOUNT NO.	EMPLACEMENT DE L'IMMEUBLE LOCATION OF PROPERTY	CADASTRE - SUBDIVISION		ENTRETIEN DES TROTTOIRS POS. DE FRONT	VALEUR (DOLLARS SEULEMENT) - VALUE (DOLLARS ONLY)				CODE	VALEUR POUR LA TAXE SCOLAIRE VALUE FOR SCHOOL TAX	RESOLUTION NO CERTIFICAT NO
	NOM ET ADRESSE DU PROPRIETAIRE NAME AND ADDRESS OF OWNER	OCCUPATION ET AND DENOMINATION		MANTENANCE OF SIDEWALKS FEET FRONTAGE	TERRAIN LAND	BATIMENTS ET AUTRES IEM BUILDINGS AND OTHER IEM	VALEUR EXEMPT EXEMPT VALUE	VALEUR IMPOSABLE TAXABLE VALUE			
561845	3160735 AVE CASGRAIN MARJORIE CECILE MARCHAND 1/4 PROP MARGUERITE MARCHAND EPSE DE F X FOREST 1/4 ELIANE MARCHAND 1/4 MADELEINE MARCHAND EPSE DE J D BARI 1/4 A/S M MARCHAND 3075 MAPLEWOOD AVE APT 4	10 2175	C	25	1700	12900		14600	11C	14600	
561846	5154750 AVE CASGRAIN ANTONIO DAGENAIS 1925 EST BOUL GOUIN	10 2174	C	25	1700	12900		14600	11C	14600	
561847	5148744 AVE CASGRAIN EPHREM GREGOIRE 6824 VIAU MACKAYVILLE	10 2173	C	25	1700	12900		14600	11C	14600	
561848	5142A738 AVE CASGRAIN MARIE ANNA THIBERT EPSE C EN B DE ALBERT TOUGAS 6992 DES ECORES	10 2172	C	25	1700	12900		14600	11C	14600	

VALUATION ROLL OF IMMOVABLE PROPERTIES FOR THE PERIOD COMMENCING MAY 1ST 1959

RUE - STREET

QUARTIER - WARD
COTE ST LOUIS

ARRONDISSEMENT ÉLECTORAL DISTRICT
5

NO. DE COMPTE ACCOUNT NO.	EMPLACEMENT DE L'IMMEUBLE LOCATION OF PROPERTY		CADASTRE - SUBDIVISION	ENTRETIEN DES TROTTOIRS POS. DE FRONT MAINTENANCE OF SIDEWALKS FEET FRONTAGE	VALEUR (DOLLARS SEULEMENT) - VALUE (DOLLARS ONLY)		VALEUR EXEMPTÉ EXEMPT VALUE	VALEUR IMPOSABLE TAXABLE VALUE	COTES MILLES TROTTOIRS SIDEWALKS	CODE	DÉNOMINATION	VALEUR POUR LA TAXE SCOLAIRE VALUE FOR SCHOOL TAX	RÉSOLUTION NO CERTIFICAT CERTIFICATE NO
	NOM ET ADRESSE DU PROPRIÉTAIRE NAME AND ADDRESS OF OWNER	OCCUPATION ET AND DÉNOMINATION			TERRAIN LAND	BÂTIMENTS ET AUTRES ÉLÉMENTS BUILDINGS AND OTHER ITEMS							
561849	5136/34 AVE CASGRAIN		10 2171	C 25	1700	10300		12000		11C		12000	
MARCEL QUENNEVILLE 4800 AVE HARVARD RENE QUENNEVILLE 4840 CAVENDISH BLVD JEAN QUENNEVILLE 9392 AVE DE CHATEAUBRIAND LOUISE QUENNEVILLE EDSE S DE S DE HENRI BARRE 668 WISEMAN AVE OUTREMONT QUE SIMONE QUENNEVILLE EDSE S DE S DE JACQUES GIROUARD 5240 HINGSTON LUCILE QUENNEVILLE EDSE S DE S DE PAUL BONHOMME 427 AVE WILLOWDALE ATT. MME P BONHOMME 427 WILLOWDALE		COURTIER D ASS MARCHAND COMMIS VENDEUR PUBLICISTE GER DES VENTES											
561850	5132A/30 AVE CASGRAIN		10 2170	C 25	1700	10300		12000		11C		12000	
MARCEL QUENNEVILLE 4800 AVE HARVARD RENE QUENNEVILLE 4840 CAVENDISH BLVD JEAN QUENNEVILLE 9392 AVE DE CHATEAUBRIAND LOUISE QUENNEVILLE EDSE S DE S DE HENRI BARRE 668 WISEMAN AVE OUTREMONT QUE SIMONE QUENNEVILLE EDSE S DE S DE JACQUES GIROUARD 5240 HINGSTON LUCILE QUENNEVILLE EDSE S DE S DE PAUL BONHOMME 427 AVE WILLOWDALE ATT. MME P BONHOMME 427 WILLOWDALE		COURTIER D ASS MARCHAND COMMIS VENDEUR PUBLICISTE GER DES VENTES											
561851	5128/26 AVE CASGRAIN		10 2169	C 25	1700	10300		12000		11C		12000	
HUBERT LAVOIE FILS 156 LAURIER EST		RENTIER											

VALUATION ROLL OF IMMOVABLE PROPERTIES FOR THE PERIOD COMMENCING MAY 1ST 1959

RUE - STREET

QUARTIER - WARD
CÔTE ST LOUIS

ARRONDISSEMENT ÉLECTORAL DISTRICT
5

NO DE COMPTE ACCOUNT NO.	EMPLACEMENT DE L'IMMEUBLE LOCATION OF PROPERTY NOM ET ADRESSE DU PROPRIÉTAIRE NAME AND ADDRESS OF OWNER	CADASTRE - SUBDIVISION OCCUPATION ET AND DÉNOMINATION	ENTRETIEN DES PROTÈGES PDS. DE FRONT MAINTENANCE OF SIDEWALKS FEET FRONTAGE	VALEUR (DOLLARS SEULEMENT) - VALUE (DOLLARS ONLY)				VOIES PROTÈGES SIDEWALKS	CODE	DÉNOMINATION	VALEUR POUR LA TAXE SCOLAIRE VALUE FOR SCHOL TAX	RÉSOLUTION NO CERTIFICATE NO
				TERRAIN LAND	BÂTIMENTS ET AUTRES BUILDINGS AND OTHER ITEMS	VALEUR EXEMPTÉ EXEMPT VALUE	VALEUR IMPOSABLE TAXABLE VALUE					
561852	51247/22 AVE CASGRAIN HUBERT LAVOIE FILS 156 LAURIER EST	10 2158 RENTIER	C 25	1700	10300		12000	11C		12000		
561853	5120/18 AVE CASGRAIN HUBERT LAVOIE FILS 156 LAURIER EST	10 2167 RENTIER	C 25	1700	11000		12700	11C		12700		
561854	5116A/14 AVE CASGRAIN HUBERT LAVOIE FILS 156 LAURIER EST BUELLE	10 2166 RENTIER	C 25	1700	12300		14000	11C		14000		
561855	5110/3100 AVE CASGRAIN JOSEPH CHARBONNEAU 5110 CASGRAIN AVE LAURIER TRAVERSEZ AVE LAURIER	10 2186 COMMIS A E 42	C 33	1700	14200		15900	11C		15900		
561985	5109/11 AVE CASGRAIN VAL A 151/161 AVE LAURIER	10 73										
561855	5115/21 AVE CASGRAIN J. N. EUGENE BASTIEN 6662 DE LANAUDIÈRE	10 77 RENTIER	C 426	2750	10250 6850		13000 9500	11C		13000 9500	1960.61 6285 (23-9.62) 001-5.60	

VALUATION ROLL OF IMMOVABLE PROPERTIES FOR THE PERIOD COMMENCING MAY 1ST 1959

RUE - STREET

QUARTIER - WARD
COTE ST LOUIS

ARRONDISSEMENT ELECTORAL DISTRICT
4 2

NO DE COMPTE ACCOUNT NO	EMPLACEMENT DE L'IMMEUBLE LOCATION OF PROPERTY	CADASTRE - SUBDIVISION	ENTRETIEN DES TROTTOIRS PDS. DE FRONT	VALEUR (DOLLARS SEULEMENT) - VALUE (DOLLARS ONLY)				VOIES PAVES PROMENADES SIDEWALKS	CODE	VALEUR POUR LA TAKE SCOLAIRE VALUE FOR SCHOOL TAX	RESOLUTION NO CERTIFICATE NO.
	NOM ET ADRESSE DU PROPRIETAIRE NAME AND ADDRESS OF OWNER	OCCUPATION ET AND DENOMINATION	MANTENANCE OF SIDEWALKS FEET FRONTAGE	TERRAIN LAND	BATIMENTS ET AUTRES ITEM BUILDINGS AND OTHER ITEMS	VALEUR EXEMPTE EXEMPT VALUE	VALEUR IMPOSABLE TAXABLE VALUE				
561857 ✓	5125/29 AVE CASGRAIN ADRIENNE GROULX VVE DE THEOBALD BRIEN DIT DESROCHERS SR 5127 AVE CASGRAIN ATT SOCIETE NATIONALE DE 41 ST JACQUES OUEST	10 78	C	426	2750	9250			11C	12000	
561858 ✓	5131/35 AVE CASGRAIN GEORGES ST PIERRE 5131 AVE CASGRAIN	10 79	C	426	2750	5350			11C	8000	
562159 ✓ <small>Voir Role Supp. 1960 See Supp. Roll</small>	5137/41 AVE CASGRAIN HARRY WOCHYNIAK RACHEL BOPLAW HIS WIFE S AS TO P 5139 CASGRAIN	10 P80	C	21	1350	10750			11J	12100	
562160 ✓ <small>Voir Role Supp. 1960 See Supp. Roll</small>	5143 CASGRAIN <i>une Blanchette, Emma Serres sur l'ave Casgrain</i> 5143 Casgrain YVONNE MATHIEU VVE DE JEAN BAPTISTE LIMOGES 6005 DE ST VALLIER	10 P80	C	216	1400	6800			11C	8200	<i>cut 15 (18-6-54)</i>
561860 ✓	5145/51 AVE CASGRAIN YVONNE MATHIEU VVE DE JEAN BAPTISTE LIMOGES 6005 DE ST VALLIER	10 81	C	426	2750	4550			11C	7300	
561861 ✓	5153/55 AVE CASGRAIN JOSEPH S JOBBIN 4807 ST DOMINIQUE	10 P82	C	213	1350	4150			11C	5500	

VALUATION ROLL OF IMMOVABLE PROPERTIES FOR THE PERIOD COMMENCING MAY 1ST 1959

RUE - STREET

QUARTIER - WARD
COTE ST LOUIS

ARRONDISSEMENT ELECTORAL DISTRICT
42

NO DE COMPTE ACCOUNT NO.	EMPLACEMENT DE L'IMMEUBLE LOCATION OF PROPERTY	CADASTRE - SUBDIVISION		ENTRETIEN DES TROTTOIRS POR. DE FRONT	VALEUR (DOLLARS SEULEMENT) - VALUE (DOLLARS ONLY)				PROFONDEUR SUBDIVISION	CODE	VALEUR POUR LA TAXE SCOLAIRE VALUE FOR SCHOOL TAX	RESOLUTION NO CERTIFICATE NO
	NOM ET ADRESSE DU PROPRIETAIRE NAME AND ADDRESS OF OWNER	OCCUPATION ET DENOMINATION	MANTENANCE OF SIDEWALKS FRONT PRONTAGE	TERRAIN LAND	BATIMENTS ET AUTRES BUILDGINGS AND OTHER ITEMS	VALEUR EXEMPT EXEMPT VALUE	VALEUR IMPOSABLE TAXABLE VALUE					
561862 ✓	5137/61 AVE CASGRAIN	10 P 82										
	FLORENTINE PICHE EPSE S DE B DE J EMILE FORCIER ADMINISTRATEUR 12347 NOTRE DAME DES ANGES		C	213	1350	12650		14000	11C	14000		
561863 ✓	5163/69 AVE CASGRAIN	10 83										
	HERVE MARLEAU 3163 AVE CASGRAIN	PEINTRE	C	426	2750	6550		9300	11C	9300		
561864 ✓	5171/77 AVE CASGRAIN	10 84										
	JOSEPH ROCH 11184 HEBERT MONTREAL NORD QUE	PLOMBIER	C	426	2750	6550		9300	11C	9300		
561865 ✓	5179/87 AVE CASGRAIN	10 85										
	JOSEPH ROUSSEAU 5187 CASGRAIN	CORDONNIER	C	426	2800	5100		7900	11C	7900		
561866 ✓	5189/95 AVE CASGRAIN 160/164 FAIRMOUNT AVE	10 86										
	ALICE NORMAND VVE DE PATRICK GUY BUCKETT 1502 MACKAY		C	1286	4400	11700		16100	11C	16100		
	FAIRMOUNT AVE	A E 6										
561867 ✓	5201/07 AVE CASGRAIN 161/65 FAIRMOUNT AVE	10 88										
	J EUGENE LEMOINE 3640 HUTCHISON	RENTIER	C	1286	4400	12900		17300	11C	17300		

VALUATION ROLL OF IMMOVABLE PROPERTIES FOR THE PERIOD COMMENCING MAY 1ST 1959

RUE - STREET

QUARTIER - WARD

ARRONDISSEMENT ÉLECTORAL DISTRICT

NO DE COMPTE ACCOUNT NO.	EMPLACEMENT DE L'IMMEUBLE LOCATION OF PROPERTY	CADASTRE - SUBDIVISION		ENTRETIEN DES TROTTOIRS POS. DE FRONT	VALEUR (DOLLARS SEULEMENT) - VALUE (DOLLARS ONLY)			NOTES REMARKS	CODE	DÉNOMINATION	VALEUR POUR LA TAXE SCOLAIRE VALUE FOR SCHOOL TAX	RÉSOLUTION NO CERTIFICAT NO							
	NOM ET ADRESSE DU PROPRIÉTAIRE NAME AND ADDRESS OF OWNER	OCCUPATION ET AND DÉNOMINATION	MANTENANCE OF SIDEWALKS FEET FRONTAGE	TERRAIN LAND	BÂTIMENTS ET AUTRES BÂTIMENTS AND OTHER ITEMS	VALEUR EXEMPTÉ EXEMPT VALUE	VALEUR IMPOSABLE TAXABLE VALUE												
561865 <small>Voir Note Supp. See Supp. Note 1960</small>	5209/15 Ave Casgrain Louis Robillard 8013 21ème Ave. apt 2 O. St Michel	10	89	C 42.6	2800	6000		8800	C	8800									
562371 <small>Voir Note Supp. See Supp. Note 1960</small>	5219-21 Casgrain Jas Boyer Alfred Boyer Léo Boyer Att. Fiduciaires de la Cité et du district de Montréal 262 St Jacques Ouest	10	890	C 21.4	1400	2200		3600	C	3600	<table border="1"> <tr> <td>ANNÉE FISCALE</td> <td>1960</td> <td>CERT. NO.</td> <td>60</td> </tr> <tr> <td>EFFECTIVE</td> <td>4-10-59</td> <td></td> <td>25-11-59</td> </tr> </table>	ANNÉE FISCALE	1960	CERT. NO.	60	EFFECTIVE	4-10-59		25-11-59
ANNÉE FISCALE	1960	CERT. NO.	60																
EFFECTIVE	4-10-59		25-11-59																
562372 <small>Voir Note Supp. See Supp. Note 1960</small>	5225/27 Casgrain Ida Boyer Alfred Boyer Léo Boyer atd Fiduciaires de la Cité et du district de Montréal 262 St Jacques Ouest	10	890	C 21.1	1350	2250		3600	C	3600	<table border="1"> <tr> <td>ANNÉE FISCALE</td> <td>1960</td> <td>CERT. NO.</td> <td>61</td> </tr> <tr> <td>EFFECTIVE</td> <td>4-10-59</td> <td></td> <td>25-11-59</td> </tr> </table>	ANNÉE FISCALE	1960	CERT. NO.	61	EFFECTIVE	4-10-59		25-11-59
ANNÉE FISCALE	1960	CERT. NO.	61																
EFFECTIVE	4-10-59		25-11-59																

VALUATION ROLL OF IMMOVABLE PROPERTIES FOR THE PERIOD COMMENCING MAY 1ST 1959

RUE - STREET

QUARTIER - WARD
COTE ST LOUIS

ARRONDISSEMENT ÉLECTORAL DISTRICT
6

NO DE COMPTE ACCOUNT NO.	EMPLACEMENT DE L'IMMEUBLE LOCATION OF PROPERTY	CADASTRE - SUBDIVISION OCCUPATION ET AND DÉNOMINATION	ENTRETIEN DES TROTTOIRS PDS. DE FRONT MAINTENANCE OF SIDEWALKS FEET FRONTAGE	VALEUR (DOLLARS SEULEMENT) -- VALUE (DOLLARS ONLY)		VALEUR EXEMPTÉ EXEMPT VALUE	VALEUR IMPOSABLE TAXABLE VALUE	VOIES TROTTOIRS SIDEWALKS	CODE	DÉNOMINATION	VALEUR FOUR LA TAXE SCOLAIRE VALUE FOR SCHOOL TAX	RÉSOLUTION NO CERTIFICAT CERTIFICATE NO
	NOM ET ADRESSE DU PROPRIÉTAIRE NAME AND ADDRESS OF OWNER			TERRAIN LAND	BÂTIMENTS ET AUTRES ITEX BUILDINGS AND OTHER ITEMS							
561858	5209/115 AVE CASGRAIN <i>Transferte au folio 355A</i> LOUIS ROBILLARD 9813 21 E AVE ART 2 VILLE ST MICHEL QUE	10 89 CONTREMAITRE	426	2300	6000		8800		11C		8800	
561869	5219/127 AVE CASGRAIN <i>1960</i> IDA GOYER 1049 MONT ROYAL BLVD. OUTREMONT P Q ALFRED GOYER 1049 MONT ROYAL BLVD. OUTREMONT P Q LEO GOYER 96 CRESCENT ST EUSTACHE SUR LE LAC ATT FIDUCIAIRES DE LA CITE ET DU DISTRICT DE MONTREAL LTEE 262 ST JACQUES OUEST	10 90 COMMIS DE SECURITE	426	2750	4450		7200		11C		7200	
561870	5231/39 AVE CASGRAIN CHARLES GAUTHIER 42 AVE FRECHETTE LAVAL OUEST P Q	10 P91 P91 TAVERNIER	426	2750	7850		10600		11C		10600	
561871	5243/47 AVE CASGRAIN <i>1960</i> IDA GOYER 1049 MONT ROYAL BLVD OUTREMONT P Q ALFRED GOYER 1049 MONT ROYAL BLVD OUTREMONT P Q LEO GOYER LEO GOYER 96 CRESCENT ST EUSTACHE SUR LE LAC ATT FIDUCIAIRES DE LA CITE ET DU DISTRICT DE MONTREAL LTEE 262 ST JACQUES OUEST	10 92 COMMIS COMMIS DE SECURITE	426	2750	5850		8600		11C		8600	

Porte au folio 562371.72 folio 355A

VALUATION ROLL OF IMMOVABLE PROPERTIES FOR THE PERIOD COMMENCING MAY 1ST 1959

RUE - STREET

QUARTIER - WARD
COTE ST LOUIS

ARRONDISSEMENT ÉLECTORAL DISTRICT
6

NO DE COMPTE ACCOUNT NO.	EMPLACEMENT DE L'IMMEUBLE LOCATION OF PROPERTY	CADASTRE - SUBDIVISION	ENTRETIEN DES TROTTOIRS PDS. DE FRONT	VALEUR (DOLLARS SEULEMENT) - VALUE (DOLLARS ONLY)				MONTRES-WALKS SIDEWALKS	CODE	DÉNOMINATION	VALEUR POUR LA TAXE SCOLAIRE VALUE FOR SCHOOL TAX	RÉSOLUTION NO CERTIFICATE NO
	NOM ET ADRESSE DU PROPRIÉTAIRE NAME AND ADDRESS OF OWNER	OCCUPATION ET DÉNOMINATION	MAINTENANCE OF SIDEWALKS FEET FRONTAGE	TERRAIN LAND	BÂTIMENTS ET AUTRES ITEM BUILDINGS AND OTHER ITEMS	VALEUR EXEMPTÉ EXEMPT VALUE	VALEUR IMPOSABLE TAXABLE VALUE					
5618726	5252769 AVE CASGRAIN 150/58 MAGUIRE	10 2159										
	CECILE VIGEANT EPSE S DE S DE ALBERT DAVIS 2498 SHERBROOKE EST APT 1		C	131	4550	21450			11C	26100		
	MAGUIRE QUELLE	A E 21										
5618737	5317/23 AVE CASGRAIN	10 271										
	COMTE LETOURNEAU 17 SOMERVILLE	MARCHAND	C	425	2900	7500			11C	10400		
5618747	5327/29 AVE CASGRAIN	10 272										
	ALEXANDRE DEMERS 5327 CASGRAIN	PEINTRE	C	186	1150	3050			11C	4200		
5618757	5331/33 AVE CASGRAIN	10 272A										
	ROSE COHEN WIFE S AS TO P OF SOLOMON SHNEIDER 6300 AVE PAPINEAU	HAT MAKER	C	26	1600	3600			11J	5200		
5618767	5337/39 AVE CASGRAIN	10 273										
	J EDMOUR TOUCHETTE 10214 ST DENIS	COURTIER	C	26	1600	8900			11C	10500		
5618777	5345 AVE CASGRAIN	10 273A										
	JOSEPH DUHAMEL RENE DUHAMEL 7613 AVE CHRISTOPHE COLOMB	CONSTRUCTEUR CONSTRUCTEUR	C	26	1600	48100			11C	49700		

Val. Role Sup. 1960
Re. Sup. Roll
Val. Role Sup. 1959
Re. Sup. Roll

VALUATION ROLL OF IMMOVABLE PROPERTIES FOR THE PERIOD COMMENCING MAY 1ST 1959

RUE--STREET

QUARTIER - WARD
COTE ST LOUIS

ARRONDISSEMENT ÉLECTORAL DISTRICT
21

NO DE COMPTE ACCOUNT NO.	EMPLACEMENT DE L'IMMEUBLE LOCATION OF PROPERTY	CADASTRE - SUBDIVISION		ENTRETIEN DES TROTTOIRS PDS. DE FRONT	VALEUR (DOLLARS SEULEMENT) -- VALUE (DOLLARS ONLY)				VOIES-VIABLES SIDEWALKS	CODE	VALEUR POUR LA TAXE SCOLAIRE VALUE FOR SCHOOL TAX	RÉSOLUTION NO CERTIFICATE NO
	NOM ET ADRESSE DU PROPRIÉTAIRE NAME AND ADDRESS OF OWNER	OCCUPATION ET DÉNOMINATION	MANTENANCE OF SIDEWALKS FEET FRONTAGE	TERRAIN LAND	BÂTIMENTS ET AUTRES BÂTIMENTS AND OTHER ITEMS	VALEUR EXEMPTÉ EXEMPT VALUE	VALEUR IMPOSABLE TAXABLE VALUE					
561878 ✓	5349731 AVE CASGRAIN GILBERTE CARRIER 888 S DE B DE 2480 LÉON CHARLAND 2025 DES CARRIÈRES	10 274		26	1600	5100		6700	11C	6700		
561879 ✓	5420 AVE DE GASPE PARTIE DE RUELLÉ IRON AND METAL INCORPORATED 5755 AVE DE GASPE	10 P274A 275 275A 276 276A 277 277A P278 P294A 294 293A 293 292A 292 291A 291 290A 290 289A 289 288A 288 P287		522	37200	3400		40600	15N	40600		

VALUATION ROLL OF IMMOVABLE PROPERTIES FOR THE PERIOD COMMENCING MAY 1ST 1959

RUE - STREET

QUARTIER - WARD
COTE ST LOUIS

ARRONDISSEMENT ELECTORAL DISTRICT
21

NO DE COMPTE ACCOUNT NO.	EMPLACEMENT DE L'IMMEUBLE LOCATION OF PROPERTY NOM ET ADRESSE DU PROPRIETAIRE NAME AND ADDRESS OF OWNER	CADASTRE - SUBDIVISION OCCUPATION ET AND DENOMINATION	ENTRETIEN DES TROTTOIRS POS. DE FRONT MAINTENANCE OF SIDEWALKS FEET FRONTAGE	VALEUR (DOLLARS SEULEMENT) - VALUE (DOLLARS ONLY)				TROTTOIRS SIDEWALKS	CODE	DENOMINATION	VALEUR POUR LA TAXE SCOLAIRE VALUE FOR SCHOOL TAX	RESOLUTION NO CERTIFICAT NO
				TERRAIN LAND	BATIMENTS ET AUTRES ITEM BUILDINGS AND OTHER ITEMS	VALEUR EXEMPTÉ EXEMPT VALUE	VALEUR IMPOSABLE TAXABLE VALUE					
561880 ✓	5435 AVE CASGRAIN	10 P278 278-A 279 P279-A P287 PART OF LANE P294-A 295 295-A P296	1475	11050	53050		64100	11		64100		
	ABE STOTLAND MDE STOTLAND 4635 COTE STE CATHERINE	MNFTR MERCHANT										
562309 ✓	5465 AVE CASGRAIN	10 P287 P279A 280 280A P296 296A 297	1225	9200	8100		17300	15		17300		
	SWEENEY BARREL COMPANY LIMITED 5465 CASGRAIN											
	ST VIAEUR RUELLE											

VALUATION ROLL OF IMMOVABLE PROPERTIES FOR THE PERIOD COMMENCING MAY 1ST 1959

RUE - STREET

QUARTIER - WARD
COTE ST LOUIS

ARRONDISSEMENT ÉLECTORAL DISTRICT
21

NO DE COMPTE ACCOUNT NO.	EMPLACEMENT DE L'IMMEUBLE LOCATION OF PROPERTY	CADASTRE - SUBDIVISION		ENTRETIEN DES TROTTOIRS PDS. DE FRONT	VALEUR (DOLLARS SEULEMENT) -- VALUE (DOLLARS ONLY)				ENDEUSURE TROTTOIRS SIDEWALKS	CODE	DÉSIGNATION	VALEUR POUR LA TAXE SCOLAIRE VALUE FOR SCHOOL TAX	RÉSOLUTION NO CERTIFICAT CERTIFICATE NO
	NOM ET ADRESSE DU PROPRIÉTAIRE NAME AND ADDRESS OF OWNER	OCCUPATION ET DÉNOMINATION	MANTENANCE OF SIDEWALKS FEET FRONTAGE	TERRAIN LAND	BÂTIMENTS ET AUTRES BUILDINGS AND OTHER ITEMS	VALEUR EXEMPTÉ EXEMPT VALUE	VALEUR IMPOSABLE TAXABLE VALUE						
562223 ✓	127 AVE CASGRAIN	10	P474A 475 475A 476 476A DE LA P476B										
	WEST DISINFECTING COMPANY LIMITED 5623 CASGRAIN	N		106	7300		7300		15N		7300		
562224 ✓	5621/25 AVE CASGRAIN	10	P477 478 479 480 481										
	WEST DISINFECTING COMPANY LIMITED 5623 AVE CASGRAIN	N		1762	12100	91700	103800		15N		103800		

VALUATION ROLL OF IMMOVABLE PROPERTIES FOR THE PERIOD COMMENCING MAY 1ST 1959

RUE - STREET

QUARTIER - WARD
COTE ST LOUIS

ARRONDISSEMENT ELECTORAL DISTRICT
21

NO DE COMPTE ACCOUNT NO.	EMPLACEMENT DE L'IMMEUBLE LOCATION OF PROPERTY		CADASTRE - SUBDIVISION		ENTRETIEN DES TROTTOIRS POS. DE FRONT MAINTENANCE OF SIDEWALKS FEET FRONTAGE	VALEUR (DOLLARS SEULEMENT) - VALUE (DOLLARS ONLY)			VALEUR POUR LA TAXE SCOLAIRE VALUE FOR SCHOOL TAX	RÉSOLUTION NO CERTIFICATE NO	
	NOM ET ADRESSE DU PROPRIÉTAIRE NAME AND ADDRESS OF OWNER		OCCUPATION ET ANO DÉNOMINATION	TERRAIN LAND		BÂTIMENTS ET AUTRES ITEM BUILDINGS AND OTHER ITEMS	VALEUR EXEMPTÉ EXEMPT VALUE	VALEUR IMPOSABLE TAXABLE VALUE			PROFONDEUR SIDWALKS
561951	5659/69 AVE CASGRAIN 158/68 AVE BERNARD		10	491							
				492							
				493							
				490							
				489							
				488							
				487							
				486							
				485							
				484							
	MOUNT ROYAL COLOR AND VARNISH CO LTD LA CIE DE PEINTURE ET VERNIS MONT ROYAL LTEE 5659 AVE CASGRAIN				N 3973	34900	255300		290200	15N	290200
	AVE BERNARD										
	AVE DE GASPE										

VALUATION ROLL OF IMMOVABLE PROPERTIES FOR THE PERIOD COMMENCING MAY 1ST 1959

RUE - STREET

QUARTIER - WARD
COTE ST LOUIS

ARRONDISSEMENT ÉLECTORAL DISTRICT
21

NO. DE COMPTE ACCOUNT NO.	EMPLACEMENT DE L'IMMEUBLE LOCATION OF PROPERTY	CADASTRE - SUBDIVISION	ENTRÉE DES TROTOIRS PUS. DE FRONT	VALEUR (DOLLARS SEULEMENT) - VALUE (DOLLARS ONLY)				MÉTRES MÈTRES	CODE	DÉNOMINATION	VALEUR POUR LA TAXE SCOLAIRE VALUE FOR SCHOOL TAX	RÉSOLUTION NO CERTIFICAT NO CERTIFICATE
	NOM ET ADRESSE DU PROPRIÉTAIRE NAME AND ADDRESS OF OWNER	OCCUPATION ET DÉNOMINATION	MONTANT DE MÉTRES FEET FRONTAGE	TERRAIN LAND	BÂTIMENTS ET AUTRES BÂTIMENTS AND OTHER ITEMS	VALEUR EXEMPTÉ EXEMPT VALUE	VALEUR IMPOSABLE TAXABLE VALUE					
	AVE BERNARD RUELLE ST VIATEUR RUELLE RUELLE MAGUIRE RUELLE	A E 21 A E 6										
561916	5256/50 AVE DE GASPE MARIE FORTIER EPSE DE LUDGER CARIGNAN 5254 AVE DE GASPE	10 108 COMMERCANT	426	2900	9500		12400	11C		12400		
561917	5248/38 AVE DE GASPE EDGAR GASCON 8360 AVE HENRI JULIEN	10 P107 LAITIER	311	2200	12800		15000	11C		15000		
561918	5236/26 AVE DE GASPE OMER GASCON 5154 DROLET	10 P107 P106 LAITIER	311	2200	12800		15000	11C		15000		
561919	5220 AVE DE GASPE JOSEPH DUHAMEL RENE DUHAMEL 7 DUHAMEL ET FILS ENRG / 7513 AVE CHRISTOPHE COLOMBE	10 X106-1 CONSTRUCTEUR CONSTRUCTEUR	223 213	1550 2450	250		1800 1700	11C		1800 1700		
561920	5212/10 AVE DE GASPE JEAN BOUCHER 5027 AVE HENRI JULIEN	10 105 MARCHAND	426	2950	2950		5900	11C		5900		

Yrs. Role Supp.
M. Supp. Roll
1960

ANNEE FISCALE	57.00	CERT. NO.	101
EFFECTIVE	1959		1059

VALUATION ROLL OF IMMOVABLE PROPERTIES FOR THE PERIOD COMMENCING MAY 1ST 1959

RUE - STREET

QUARTIER - WARD
COTE ST LOUIS

ARRONDISSEMENT ÉLECTORAL DISTRICT
6

NO. DE COMPTE ACCOUNT NO.	EMPLACEMENT DE L'IMMEUBLE LOCATION OF PROPERTY	CADASTRE - SUBDIVISION	ENTRETIEN DES TROTTOIRS PDS. DE FRONT	VALEUR (DOLLARS SEULEMENT) -- VALUE (DOLLARS ONLY)				VOIES VALES TROTTOIRS SIDEWALKS	CODE	DÉNOMINATION	VALEUR POUR LA TAXE SCOLAIRE VALUE FOR SCHOOL TAX	RÉSOLUTION NO CERTIFICATE NO
	NOM ET ADRESSE DU PROPRIÉTAIRE NAME AND ADDRESS OF OWNER	OCCUPATION ET AND DÉNOMINATION	MAINTENANCE OF SIDEWALKS FEET FRONTAGE	TERRAIN LAND	BÂTIMENTS ET AUTRES ÎTMS BUILDINGS AND OTHER ITEMS	VALEUR EXEMPTÉ EXEMPT VALUE	VALEUR IMPOSABLE TAXABLE VALUE					
562185 ✓	5206/5200 AVE DE GASPE 183 FAIRMOUNT AVE EST	10 104-1										
	RADUL GINGRAS 5975 24 E AVENUE FAIRMOUNT AVE	MENUISIER A E 42	C 915	2600	8200		10800		11C	10800		
561922 ✓	5192/90 AVE DE GASPE	10 P101										
	VERONIQUE BOULE 5192 DE GASPE A/S LE PROMOTEUR D INDUSTRIE LTEE 1010 STE CATHERINE EST		C 213	900	3300		4200		11C	4200		
561924 ✓	5188/86 AVE DE GASPE	10 P101										
	BENNIE YOCK 5188 AVE DE GASPE	TAILOR	C 213	1350	3150		4500		11J	4500		
561925 ✓	5184/74 AVE DE GASPE	10 100										
	GUSTAVE DUBUC 176A AVE DE L EGLISE VEROUN ROMEO DUBUC ARCADE DUBUC LAURETTE DUBUC ERSE DE PAUL ROLLIN ATT TRUST GENERAL DU CANADA 34 NOTRE DAME OUEST	MEDECIN	C 426	2750	6050		8800		11C	8800		
562358 ✓	5172/70 AVE DE GASPE	10 P99										
	PAUL GRIMARD 1374 MARIE ANNE EST	OPERATEUR D ASCENSEUR	C 212	1350	3650		5000		11C	5000		
562359 ✓	5168/66 AVE DE GASPE	10 P99										
	WLADISLAW SOBISPAK 5481 NOTRE DAME OUEST	CORDONNIER	C 212	1350	3450		4800		11C	4800		

VALUATION ROLL OF IMMOVABLE PROPERTIES FOR THE PERIOD COMMENCING MAY 1ST 1959

RUE - STREET

QUARTIER - WARD
COTE ST LOUIS

ARRONDISSEMENT ÉLECTORAL DISTRICT
42

NO DE COMPTE ACCOUNT NO.	EMPLACEMENT DE L'IMMEUBLE LOCATION OF PROPERTY	CADASTRE - SUBDIVISION		ENTRETIEN DES TROTTOIRS PDS. DE FRONT	VALEUR (DOLLARS SEULEMENT) - VALUE (DOLLARS ONLY)				COURTES ÉVALUÉS PROPERTY REVALUATED	CODE	DÉNOMINATION	VALEUR POUR LA TAXE SCOLAIRE VALUE FOR SCHOOL TAX	RÉSOLUTION NO CERTIFICAT CERTIFICATE NO
	NOM ET ADRESSE DU PROPRIÉTAIRE NAME AND ADDRESS OF OWNER	OCCUPATION ET AND DÉNOMINATION	MAINTIENANCE OF SIDEWALK FEET FRONTAGE	TERRAIN LAND	BÂTIMENTS ET AUTRES ITEM BUILDINGS AND OTHER ITEMS	VALEUR EXEMPTÉ EXEMPT VALUE	VALEUR IMPOSABLE TAXABLE VALUE						
561927 ✓	5164/58 AVE DE GASPE GHISLAINE CROIX ALIAS YVONNE MARCHAL VVE DE IRENEE DE PIERRY 5164 AVE DE GASPE	10 98	C	4 26	2750	4950		7700	11C		7700		
561925 ✓	5156/50 AVE DE GASPE ARTHUR PETIT JEAN 5840 LOUIS HEBERT	10 97	C	4 26	2750	6450		9200	11C		9200		
561929 ✓	5148/58 AVE DE GASPE JOSEPH CIFSHITZ 1226 ST MATTHEW	10 95	L	4 26	2750	13250		16000	11J		16000		
561930 ✓	5135/32 AVE DE GASPE EMILIA CREVIER 409 BOUL ST JOSEPH OUEST	10 95	C	2 13	1350	7350		8700	11C		8700		
561931 ✓	5130/28 AVE DE GASPE JOHN RUSNAC STELLA KOSINSKY HIS WIFE 5128 AVE DE GASPE	10 95	D	2 13	1350	2750		4100	11P		4100		
561932 ✓	5126/30 AVE DE GASPE MAXIME VILLENEUVE 5126 AVE DE GASPE	10 94	C	4 26	2750	5850		8600	11C		8600		
561933 ✓	5118/12 AVE DE GASPE ALICE LEFEBVRE ERSE S DE B DE LOSERH BOLOUC DOLORES LEFEBVRE ERSE S DE B DE GASTON PARENT 4843 BOUL ROSEMONT	10 93	C	4 26	2750	6650		9400	11C		9400		

VALUATION ROLL OF IMMOVABLE PROPERTIES FOR THE PERIOD COMMENCING MAY 1ST 1959

RUE - STREET

QUARTIER - WARD
COTE ST LOUIS

ARRONDISSEMENT ELECTORAL DISTRICT
42

NO DE COMPTE ACCOUNT NO.	EMPLACEMENT DE L'IMMEUBLE LOCATION OF PROPERTY	CADASTRE - SUBDIVISION	ENTRETIEN DES TROTTOIRS POS. DE FRONT	VALEUR (DOLLARS SEULEMENT) - VALUE (DOLLARS ONLY)				VOIES TROTTOIRS SIDEWALKS	CODE	DÉSIGNATION	VALEUR POUR LA TAXE SCOLAIRE VALUE FOR SCHOOL TAX	RÉSOLUTION NO CERTIFICATE NO
	NOM ET ADRESSE DU PROPRIÉTAIRE NAME AND ADDRESS OF OWNER	OCCUPATION ET AND DÉNOMINATION	MAINTIENANCE OF SIDEWALKS FEET FRONTAGE	TERRAIN LAND	BÂTIMENTS ET AUTRES ITEX BUILDINGS AND OTHER ITEMS	VALEUR EXEMPTÉ EXEMPT VALUE	VALEUR IMPOSABLE TAXABLE VALUE					
561934 ✓ <small>Voir Det. Serv. 2960 Des Supp. R. 11</small>	3110/08 AVE DE GASPE JOHN PECZENIUK 5108 DE GASPE AVE LAURIER TRAVERSEZ AVE LAURIER	10 76-3 PRESSEUR	258	800	3700		4500	110		4500		

VALUATION ROLL OF IMMOVABLE PROPERTIES FOR THE PERIOD COMMENCING MAY 1ST 1959

RUE - STREET

QUARTIER - WARD
COTE ST LOUIS

ARRONDISSEMENT ELECTORAL DISTRICT
42

NO DE COMPTE ACCOUNT NO.	EMPLACEMENT DE L'IMMEUBLE LOCATION OF PROPERTY	CADASTRE - SUBDIVISION		ENTRETIEN DES TROTTOIRS PDS. DE FRONT MAINTENANCE OF SIDEWALKS FEET FRONTAGE	VALEUR (DOLLARS SEULEMENT) -- VALUE (DOLLARS ONLY)				VOIES VERTS TROTTOIRS SIDEWALKS	CODE	DÉSIGNATION	VALEUR POUR LA TAXE SCOLAIRE VALUE FOR SCHOOL TAX	RÉSOLUTION NO CERTIFICAT CERTIFICATE NO
	NOM ET ADRESSE DU PROPRIÉTAIRE NAME AND ADDRESS OF OWNER	OCCUPATION ET DÉNOMINATION	TERRAIN LAND		BÂTIMENTS ET AUTRES BÂTIMENTS AND OTHER ITEMS	VALEUR EXEMPTÉ EXEMPT VALUE	VALEUR IMPOSABLE TAXABLE VALUE						
561935	5173775 AVÉ DE GASPE 5135/99	10	120										
			120A										
			121										
			121A										
			122										
			122A										
			123										
			123A										
			124										
			124A										
			125										
			125A										
			126										
			126A										
			127										
			127A										
			128										
			128A										
	RUELLE	P133											
			144										
			143A										
			143										
			142A										
			142										
			141A										
			141										
			140A										
			140										
			139A										
			139										
			138										

VALUATION ROLL OF IMMOVABLE PROPERTIES FOR THE PERIOD COMMENCING MAY 1ST 1959

RUE - STREET

QUARTIER - WARD
CÔTÉ ST LOUIS

ARRONDISSEMENT ÉLECTORAL DISTRICT
4.2

NO DE COMPTE ACCOUNT NO.	EMPLACEMENT DE L'IMMEUBLE LOCATION OF PROPERTY	CADASTRE - SUBDIVISION		VALEUR (DOLLARS SEULEMENT) - VALUE (DOLLARS ONLY)				VOIES VALES TROTTOIRS SIDEWALKS	CODE	DÉNOMINATION	VALEUR POUR LA TAXE SCOLAIRE VALUE FOR SCHOOL TAX	RÉSOLUTION NO CERTIFICAT NO
	NOM ET ADRESSE DU PROPRIÉTAIRE NAME AND ADDRESS OF OWNER	OCCUPATION ET AND DÉNOMINATION	ENTRETIEN DES TROTTOIRS PDS. DE FRONT	MANTENANCE OF SIDEWALKS FEET FRONTAGE	TERRAIN LAND	BÂTIMENTS ET AUTRES ITERS BUILDINGS AND OTHER ITEMS	VALEUR EXEMPTÉ EXEMPT VALUE					
561935	ST LAWRENCE STEVEDORING CO LTD 5250 WESTERN	137A 137 136A 136 135A 135 P154	N 430	65800	101200		167000	15N		167000		

VALUATION ROLL OF IMMOVABLE PROPERTIES FOR THE PERIOD COMMENCING MAY 1ST 1959

RUE - STREET

QUARTIER - WARD
COTE ST LOUIS

ARRONDISSEMENT ÉLECTORAL DISTRICT
42

NO DE COMPTE ACCOUNT NO	EMPLACEMENT DE L'IMMEUBLE LOCATION OF PROPERTY	CADASTRE - SUBDIVISION		ENTRETIEN DES TROTTOIRS PDS, BZ FRONT MAINTENANCE OF SIDEWALKS FEET FRONTAGE	VALEUR (DOLLARS SEULEMENT) -- VALUE (DOLLARS ONLY)				MOTS-CLÉS PROPRIÉTÉ SÉRIÉ SÉRIÉ	CODE	DÉNOMINATION	VALEUR POUR LA TAXE SCOLAIRE VALUE FOR SCHOOL TAX	RÉSOLUTION NO CERTIFICAT NO CERTIFICATE
	NOM ET ADRESSE DU PROPRIÉTAIRE NAME AND ADDRESS OF OWNER	OCCUPATION ET AND DÉNOMINATION	TERRAIN LAND		BÂTIMENTS ET AUTRES ITEM BUILDINGS AND OTHER ITEMS	VALEUR EXEMPTÉ EXEMPT VALUE	VALEUR IMPOSABLE TAXABLE VALUE	VALEUR EXEMPTÉ EXEMPT VALUE					
562259 ✓	522 1/2 AVE DE GASPE	10	129										
			129-A										
			P130										
			P133										
			144-A										
			145										
			P146										
			P154										
			P130										
			130-A										
			131										
			131A										
			132										
			P133										
			P146										
			146-A										
			147										
			147-A										
			148										
			P154										
	LA CORPORATION DES ÉDITIONS FIDES 25 EST ST JACQUES			C	168	16250	199650		215900	11C		215900	
	OCCUPATION DU DOMAINE PUBLIC POUR FINS PRIVÉES 10 00 SURTAXE 80 TOTAL 10 80												
	MUELLE												

VALUATION ROLL OF IMMOVABLE PROPERTIES FOR THE PERIOD COMMENCING MAY 1ST 1959

RUE - STREET

QUARTIER - WARD
COTE ST. LOUIS

ARRONDISSEMENT ÉLECTORAL DISTRICT
42

NO DE COMPTE ACCOUNT NO.	EMPLACEMENT DE L'IMMEUBLE LOCATION OF PROPERTY	CADASTRE - SUBDIVISION		ENTRETIEN DES TROTOIRS POS. DE FRONT	VALEUR (DOLLARS SEULEMENT) - VALUE (DOLLARS ONLY)				VOTES VALS PROPRIÉTÉ PERSONNELLE	CODE	DÉNOMINATION	VALEUR POUR LA TAXE SCOLAIRE VALUE FOR SCHOOL TAX	RÉSOLUTION NO CERTIFICAT CERTIFICATE NO
	NOM ET ADRESSE DU PROPRIÉTAIRE NAME AND ADDRESS OF OWNER	OCCUPATION ET DÉNOMINATION	MANTENANCE OF SIDEWALKS FRONT FRONTAGE		TERRAIN LAND	BÂTIMENTS ET AUTRES BÂTIMENTS AND OTHER ITEMS	VALEUR EXEMPTÉ EXEMPT VALUE	VALEUR IMPOSABLE TAXABLE VALUE					
561937 ✓	5265 AVE DE GASPE	10 149											
		150											
		150A											
		151											
		151A											
		152											
		152A											
		153											
		P154											
	SAMUEL BLACK 5026 GROSVENOR AVE	MNFTR	U	283	21550	204450		226000	11	U	226000	CRS. CA	
	MAGUIRE	A E 41											
562350 ✓	LOT AVE DE GASPE	P348											
Web Role Supp Supp. Null 1860	LASALLE INVESTMENTS CORP	P348	N		17150			17150	16	N	17150		

17.60.99
EFFECTIVE 20/1/60 P260

VALUATION ROLL OF IMMOVABLE PROPERTIES FOR THE PERIOD COMMENCING MAY 1ST 1959

RUE STREET

QUARTIER - WARD

ARRONDISSEMENT ÉLECTORAL DISTRICT

COTE ST LOUIS

127

NO DE COMPTE ACCOUNT NO.	EMPLACEMENT DE L'IMMEUBLE LOCATION OF PROPERTY	CADASTRE - SUBDIVISION		ENTRETIEN DES YROTTOIRS POS. DE FRONT	VALEUR (DOLLARS SEULEMENT) - VALUE (DOLLARS ONLY)				CODE	VALEUR POUR LA TAXE SCOLAIRE VALUE FOR SCHOOL TAX	RÉSOLUTION NO CERTIFICAT NO CERTIFICATE NO
	NOM ET ADRESSE DU PROPRIÉTAIRE NAME AND ADDRESS OF OWNER	OCCUPATION ET DÉNOMINATION	MANTENANCE OF SIDEWALKS FEET FRONTAGE	TERRAIN LAND	BÂTIMENTS ET AUTRES ITEM BUILDINGS AND OTHER ITEMS	VALEUR EXEMPTÉ EXEMPT VALUE	VALEUR IMPOSABLE TAXABLE VALUE	VALEUR POUR LA TAXE SCOLAIRE VALUE FOR SCHOOL TAX			
562375	AVE DE GASPE	10 502									
1960		503									
1961		504									
		DE LA									
		P-510									
		P-511									
		P-512									
		P-513									
		P-514									
	IRON METAL INC. 5420 AVE DE GASPE				12800	3600		16400	C	16400	
562376	5755 AVE DE GASPE	10 505									
1960		506									
		507									
		515									
		DE LA									
		P-516									
		P-517									
		P-518									
		P-514									
		P-513									
	Iron and Metal Inc 12201-CHATELAIN 5055 AVE DE GASPE	P-348			18050	107250		125300	A	125300	
		MERCHANT									
	BERNARD AVE HENRI JULIEN										

ASSESSMENT NO. 59.60
CERT. NO. 65
16-11-59 24259

59.60 65
16-11-59 24259

369-A

VALUATION ROLL OF IMMOVABLE PROPERTIES FOR THE PERIOD COMMENCING MAY 1ST 1959

RUE - STREET

QUARTIER - WARD
CÔTÉ ST LOUIS

ARRONDISSEMENT ÉLECTORAL DISTRICT
41

NO DE COMPTE ACCOUNT NO.	EMPLACEMENT DE L'IMMEUBLE LOCATION OF PROPERTY	CADASTRE - SUBDIVISION	ENTRETIEN DES TROTTOIRS POS. DE FRONT	VALEUR (DOLLARS SEULEMENT) - VALUE (DOLLARS ONLY)				VOTES VALUÉ SUSVOTÉ REGISTERED	CODE	Valeur pour la Taxe Scolaire Value for School Tax	RÉSOLUTION NO CERTIFICAT NO
	NOM ET ADRESSE DU PROPRIÉTAIRE NAME AND ADDRESS OF OWNER	OCCUPATION ET DÉNOMINATION	MANTENANCE OF SIDEWALKS FRONT FRONTAGE	TERRAIN LAND	BÂTIMENTS ET AUTRES ÎTRES BUILDINGS AND OTHER ITEMS	VALEUR EXEMPTÉ EXEMPT VALUE	VALEUR IMPOSABLE TAXABLE VALUE				
	CHEMIN DE FER C P R	A E 41									
	MAGUIRE	A E 42									
561939	5398/10 AVE HENRI JULIEN	174 55									
		DE LA									
		56									
		P50									
		53									
		DE LA									
		54									
		DE LA									
		P50									
		51									
		DE LA									
		52									
		P50									
		45									
		DE LA									
		46									
		DE LA									
		47									
		DE LA									
		48									
		DE LA									
		49									
		DE LA									
		P50									
		P44									
		DE LA									

561939

1960

Vote Roll Supp.
1960

VALUATION ROLL OF IMMOVABLE PROPERTIES FOR THE PERIOD COMMENCING MAY 1ST 1959

RUE - STREET

QUARTIER - WARD
COTE ST LOUIS

ARRONDISSEMENT ÉLECTORAL DISTRICT
42

NO DE COMPTE ACCOUNT NO.	EMPLACEMENT DE L'IMMEUBLE LOCATION OF PROPERTY	CADASTRE - SUBDIVISION		ENTRETIEN DES TROTTOIRS PDS. DE FRONT	VALEUR (DOLLARS SEULEMENT) - VALUE (DOLLARS ONLY)			VALEUR POUR LA TAXE SCOLAIRE VALUE FOR SCHOOL TAX	RÉSOLUTION NO CERTIFICAT NO CERTIFICATE
	NOM ET ADRESSE DU PROPRIÉTAIRE NAME AND ADDRESS OF OWNER	OCCUPATION ET DÉNOMINATION	MANTENANCE OF SIDEWALKS FEET. FRONTAGE	TERRAIN LAND	BÂTIMENTS ET AUTRES ITEM BUILDINGS AND OTHER ITEMS	VALEUR EXEMPTÉ EXEMPT VALUE	VALEUR IMPOSABLE TAXABLE VALUE		
551939 ✓ <small>File Note Supp. - 1960 See Supp. Roll</small>	JEAN GERVAIS 10592 GRANDE ALLEE	P50 INDUSTRIEL	C 347	30600	74700		105300	11C	105300
551940 <small>File Note Supp. - 1961 See Supp. Roll</small>	<i>5192/5250</i> 5250 AVE HENRI JULIEN	P44 39 DE LA 40 DE LA 41 DE LA 42 DE LA 43 DE LA 37 DE LA 38 DE LA 35 DE LA 33 DE LA 34 DE LA 31 DE LA 32 DE LA	174						

VALUATION ROLL OF IMMOVABLE PROPERTIES FOR THE PERIOD COMMENCING MAY 1ST 1959

RUE - STREET

QUARTIER - WARD
COTE ST LOUIS

ARRONDISSEMENT ELECTORAL DISTRICT
42

NO DE COMPTE ACCOUNT NO.	EMPLACEMENT DE L'IMMEUBLE LOCATION OF PROPERTY	CADASTRE - SUBDIVISION	ENTRETIEN DES TROTTOIRS POS. DE FRONT	VALEUR (DOLLARS SEULEMENT) - VALUE (DOLLARS ONLY)				VALEUR POUR LA TAXE SCOLAIRE VALUE FOR SCHOOL TAX	RÉSOLUTION NO CERTIFICAT NO
	NOM ET ADRESSE DU PROPRIÉTAIRE NAME AND ADDRESS OF OWNER	OCCUPATION ET DÉNOMINATION AND DÉNOMINATION	MAINTENANCE OF SIDEWALKS FEET FRONTAGE	TERRAIN LAND	BÂTIMENTS ET AUTRES ITEM BUILDINGS AND OTHER ITEMS	VALEUR EXEMPTÉ EXEMPT VALUE	VALEUR IMPOSABLE TAXABLE VALUE		
561940 ✓	PURITY FLOUR MILLS LTD 44 EGLINGTON AVE WEST TORONTO ONT	P29 DE LA 30 DE LA P50	250	32300	349500		381800	15N	381800
561941 ✓	LIBERTY BUILDING INC C/O TYROL SPORTWEAR 5170 AVE HENRI JULIEN	P29 P30 27 28 25 26 23 24 P21 P22 P50	101	12450.	60350.		73000.	15N	73000. <i>CRS.</i>

VALUATION ROLL OF IMMOVABLE PROPERTIES FOR THE PERIOD COMMENCING MAY 1ST 1959

RUE - STREET

QUARTIER - WARD

ARRONDISSEMENT ÉLECTORAL DISTRICT

COTE ST LOUIS

42

NO DE COMPTE ACCOUNT NO.	EMPLACEMENT DE L'IMMEUBLE LOCATION OF PROPERTY	CADASTRE - SUBDIVISION		ENTRETIEN DES TROTOIRS POS. DE FRONT	VALEUR (DOLLARS SEULEMENT) - VALUE (DOLLARS ONLY)				VALEUR VALETS SIDEWALKS SUBWAY	CODE	SÉPARATION	VALEUR POUR LA TAXE SCOLAIRE VALUE FOR SCHOOL TAX	RÉSOLUTION NO. CERTIFICAT NO. CERTIFICATE
	NOM ET ADRESSE DU PROPRIÉTAIRE NAME AND ADDRESS OF OWNER	OCCUPATION ET AND DÉNOMINATION	MANTENANCE OF SIDEWALKS FEET FRONTAGE	TERRAIN LAND	BÂTIMENTS ET AUTRES BUILDINGS AND OTHER ITEMS	VALEUR EXEMPTÉ EXEMPT VALUE	VALEUR IMPOSABLE TAXABLE VALUE						
561942 ✓	5150/40 AVE HENRI JULIEN	174	P21 DE LA P22 DE LA 19 DE LA 20 P50 17 DE LA 18										
	ELECTROLUX /CANADA/ LIMITED 201 LAURIER AVE EST			N 80	10750	22450		33200		15N		33200	
561945 ✓	5130/24 AVE HENRI JULIEN	174	P13 P11										
	LEO JOLLY 225 LABELLE ST JEROME QUE		POSTILLON	C 306	1750	4850		6600		11C		6600	
561946 ✓	5122/20 AVE HENRI JULIEN	174	9										
	LEO JOLLY 225 LABELLE ST JEROME QUE RUELLE		POSTILLON	C 30	1700	3900		5600		11C		5600	

Voir Role Supp. 1960
See Supp. Roll

Voir Role Supp. 1960
See Supp. Roll

VALUATION ROLL OF IMMOVABLE PROPERTIES FOR THE PERIOD COMMENCING MAY 1ST 1959

RUE - STREET

QUARTIER - WARD

ARRONDISSEMENT ELECTORAL DISTRICT

COTE ST LOUIS

42

NO DE COMPTE ACCOUNT NO.	EMPLACEMENT DE L'IMMEUBLE LOCATION OF PROPERTY	CADASTRE - SUBDIVISION		ENTRETIEN DES TROTTOIRS POS. DE FRONT	VALEUR (DOLLARS SEULEMENT) - VALUE (DOLLARS ONLY)				VOIES TROTTOIRS SOLAIRES	CODE	DÉSIGNATION	VALEUR POUR LA TAXE SCOLAIRE VALUE FOR SCHOOL TAX	RÉSOLUTION NO CERTIFICAT NO CERTIFICATE
	NOM ET ADRESSE DU PROPRIÉTAIRE NAME AND ADDRESS OF OWNER	OCCUPATION ET AND DÉNOMINATION	MANTENANCE OF SIDEWALKS FEET FRONTAGE	TERRAIN LAND	BÂTIMENTS ET AUTRES BUILDINGS AND OTHER ITEMS	VALEUR EXEMPTÉ EXEMPT VALUE	VALEUR IMPOSABLE TAXABLE VALUE						
562190	5 116 / 14 AVE HENRI JULIEN EVA MARANDA EDSE S DE S DE G H L DESAULNIERS 37 MAPLEWOOD AVE AVE LAURIER AVE LAURIER EST	174 P1 P2		302	1000	3800		4800	11C		4800		

VALUATION ROLL OF IMMOVABLE PROPERTIES FOR THE PERIOD COMMENCING MAY 1ST 1959

RUE - STREET

QUARTIER - WARD
CÔTE ST LOUIS

ARRONDISSEMENT ÉLECTORAL DISTRICT
42

NO DE COMPTE ACCOUNT NO.	EMPLACEMENT DE L'IMMEUBLE LOCATION OF PROPERTY		CADASTRE - SUBDIVISION		ENTRETIEN DES TROTOIRS POS. DE FRONT	VALEUR (DOLLARS SEULEMENT) - VALUE (DOLLARS ONLY)				VOIES-VARIS TROTOIRS SIDEWALKS	CODE	DÉSIGNATION	VALEUR POUR LA TAXE SCOLAIRE VALUE FOR SCHOOL TAX	RÉSOLUTION NO CERTIFICAT NO
	NOM ET ADRESSE DU PROPRIÉTAIRE NAME AND ADDRESS OF OWNER		OCCUPATION ET DÉNOMINATION			MANTENANCE OF SIDEWALKS FEET FRONTAGE	TERRAIN LAND	BÂTIMENTS ET AUTRES ITEM BUILDINGS AND OTHER ITEMS	VALEUR EXEMPTÉ EXEMPT VALUE					
562191 ✓	AVE HENRI JULIEN 261/55 AVE LAURIER EST		A E 42 174 P1 P2		C 1117	5100	8200		13300		11C		13300	
	EVA MARANDA EPSE S DE 3 DE GEORGES HENRI LESIEUR GEORGES H L DESAULNIERS 37 MAPLEWOOD AVE		RENTIER											
551948 ✓	251/49 AVE LAURIER EST		174 3		C 21	2700	2400		5100		11C		5100	
	EDGAR LAMOTHE 245 AVE LAURIER EST RES 5355 ST ANDRE		COMMERCANT											
561949 ✓	241/45 AVE LAURIER EST		174 4		C 21	2650	6250		8900		11C		8900	
	EDGAR LAMOTHE 245 AVE LAURIER EST RES 5355 ST ANDRE		COMMERCANT											
561950 ✓	225 AVE LAURIER EST		174 5 6 7 P50 P8 10 12 14 16 15 P13		N 1315	26700	35300		62000		15N		62000	
	ELECTROLUX (CANADA) LIMITED 201 AVE LAURIER EST													

[Handwritten signature]

376

VALUATION ROLL OF IMMOVABLE PROPERTIES FOR THE PERIOD COMMENCING MAY 1ST 1959

RUE - STREET

QUARTIER - WARD

ARRONDISSEMENT ELECTORAL DISTRICT

COTE ST LOUIS

42

NO DE COMPTE ACCOUNT NO.	EMPLACEMENT DE L'IMMEUBLE LOCATION OF PROPERTY	CADASTRE - SUBDIVISION		ENTRETIEN DES TROTTOIRS PDS. DE FRONT	VALEUR (DOLLARS SEULEMENT) -- VALUE (DOLLARS ONLY)			VOIES VERTES TROTTOIRS SIDEWALKS	CODE	DÉSIGNATION	VALEUR POUR LA TAXE SCOLAIRE VALUE FOR SCHOOL TAX	RÉSOLUTION NO CERTIFICAT CERTIFICATE NO
	NOM ET ADRESSE DU PROPRIÉTAIRE NAME AND ADDRESS OF OWNER	OCCUPATION ET AND DÉNOMINATION	MANTENANCE OF SIDEWALKS FEET FRONTAGE	TERRAIN LAND	BÂTIMENTS ET AUTRES ITERS BUILDINGS AND OTHER ITEMS	VALEUR EXEMPTÉ EXEMPT VALUE	VALEUR IMPOSABLE TAXABLE VALUE					
561951 ✓	211/01 AVE LAURIER EST 5115 DE GASPE	10	117 116A 116 115A 115 114A 114 118 119 119A 134 134A 133-1 154-1									
	ELECTROLUX CANADA LTD 201 LAURIER AVE EST AVE DE GASPE			N 4409	40350	358350			15N	398700		
561952 ✓	197/87 AVE LAURIER EST 5102/AVE DE GASPE	10	76-1 76-2									
	RUTH PHANEUF 5800 AVE DU PARC ATT R S MORTY 101 N W 99 TH ST MIAMI SHORE, 50 FLORIDA U S A			C 121	5600	17500			11C	23100		
561953 ✓	183/79 AVE LAURIER EST GASTON LECLAIR 181 LAURIER EST	10	75									
				C 43	5550	8250			11C	13700		13800. <i>CRF</i>

VALUATION ROLL OF IMMOVABLE PROPERTIES FOR THE PERIOD COMMENCING MAY 1ST 1959

RUE - STREET

QUARTIER - WARD
COTE ST LOUIS

ARRONDISSEMENT ELECTORAL DISTRICT
42

NO DE COMPTE ACCOUNT NO.	EMPLACEMENT DE L'IMMEUBLE LOCATION OF PROPERTY	CADASTRE - SUBDIVISION	ENTRETIEN DES TROTTOIRS POS. DE FRONT	VALEUR (DOLLARS SEULEMENT) - VALUE (DOLLARS ONLY)				CRUE	VALEUR POUR LA TAKE SCOLAIRE VALUE FOR SCHOOL TAX	RESOLUTION NO CERTIFICAT NO
	NOM ET ADRESSE DU PROPRIETAIRE NAME AND ADDRESS OF OWNER	OCCUPATION ET AND DENOMINATION	MAINTENANCE OF SIDEWALKS FEET FRONTAGE	TERRAIN LAND	BATIMENTS ET AUTRES BUILDINGS AND OTHER ITEMS	VALEUR EXEMPT EXEMPT VALUE	VALEUR IMPORABLE TAXABLE VALUE			
561954 ✓	167/65 AVE LAURIER EST PAUL BRODEUR 5065 MENTANA APT 7	10 74 EDITEUR	C 43	5350	3950		9300	11C	9300	
561955 ✓	161/51 AVE LAURIER EST 5109/11 AVE CASGRAIN JACQUES CHARETTE 10946 SOUL ST MICHEL MONTREAL NORD AVE CASGRAIN	10 73 PRETRE A E 5	C 152	7150	16550		23700	11C	23700	
561956 ✓	117/07 AVE LAURIER EST HENRI FARAND 2612 CH DE LA COTE STE CATHERINE	10 2185 RENTIER	C 1018	4200	15100		19300	11C	19300	
561957 ✓	105/95 AVE LAURIER EST HENRI FARAND 2612 CH DE LA COTE STE CATHERINE	10 2184 RENTIER	C 391	3150	15250		18400	11C	18400	
561958 ✓	93/83 AVE LAURIER EST PIERRE PAUL GAUTHIER 3193 DE SERIGNY	10 2161 88 6 MEDECIN	C 44	5300	16400		21700	11C	21700	
561959 ✓	81/71 AVE LAURIER EST PIERRE PAUL GAUTHIER 3193 DE SERIGNY	88 7 MEDECIN	C 44	5350	17250		22600	11C	22600	

VALUATION ROLL OF IMMOVABLE PROPERTIES FOR THE PERIOD COMMENCING MAY 1ST 1959

RUE - STREET

QUARTIER - WARD

ARRONDISSEMENT ELECTORAL DISTRICT

COTE ST LOUIS

5

NO DE COMPTE ACCOUNT NO.	EMPLACEMENT DE L'IMMEUBLE LOCATION OF PROPERTY	CADASTRE - SUBDIVISION		ENTRETIEN DES TROTTOIRS PDS. DE FRONT	VALEUR (DOLLARS SEULEMENT) - VALUE (DOLLARS ONLY)			TROTTOIRS SIDEWALKS	CODE	DÉSIGNATION	VALEUR POUR LA TAXE SCOLAIRE VALUE FOR SCHOOL TAX	RÉSOLUTION NO CERTIFICAT NO CERTIFICATE
	NOM ET ADRESSE DU PROPRIÉTAIRE NAME AND ADDRESS OF OWNER	OCCUPATION ET AND DÉNOMINATION	MANTENANCE OF SIDEWALKS FEET FRONTAGE	TERRAIN LAND	BÂTIMENTS ET AUTRES ITEM BUILDINGS AND OTHER ITEMS	VALEUR EXEMPTÉ EXEMPT VALUE	VALEUR IMPOSABLE TAXABLE VALUE					
561960 ✓	51761 AVE LAURIER EST ST DOMINIQUE 5109/11	P88 9 DE LA 10 DE LA P11	N	2286	15750	103250	119000	15N		119000		
	GUR EL LTD 203 CRAIG WEST OCCUPATION DU DOMAINE PUBLIC POUR FINS PRIVEES 10 00 SURTAxE 80 TOTAL 10 80 ST DOMINIQUE											
561962 ✓	25711 AVE LAURIER EST	P87	C	148	10350	53850	64200	11C		64200		
	ROSARIO LEMAY 1/5 RES 7603 NOTRE DAME EST 25 LAURIER EST ANTONIO LEMAY 1/5 AIMERIO LEMAY 1/5 ADOLPHINA LEMAY 1/20 USUFTR RENE LEMAY 1/20 ROLANDE LEMAY 1/20 MARCELLE LEMAY 1/20 LUCILLE ALLARD 1/10 ROGER ALLARD 1/10 USUFTR USUFTR USUFTR USUFTR USUFTR USUFTR USUFTR USUFTR COMTE A 25 LAURIER EST											
561551 ✓	977 AVE LAURIER EST VALEUR A 5101/03 BOUL ST LAURENT BOUL ST LAURENT AVE LAURIER OUEST	P77										

VALUATION ROLL OF IMMOVABLE PROPERTIES FOR THE PERIOD COMMENCING MAY 1ST 1959

RUE - STREET

QUARTIER - WARD
COTE ST LOUIS

ARRONDISSEMENT ÉLECTORAL DISTRICT
4

NO DE COMPTE ACCOUNT NO.	EMPLACEMENT DE L'IMMEUBLE LOCATION OF PROPERTY	CADASTRE - SUBDIVISION		ENTRETIEN DES TROTTOIRS POS. DE FRONT MAINTENANCE OF SIDEWALKS FEET FRONTAGE	VALEUR (DOLLARS SEULEMENT) - VALUE (DOLLARS ONLY)				MONTRENAUX MONTREAL SIDEWALKS	COTE	DÉSIGNATION	VALEUR POUR LA TAXE SCOLAIRE VALUE FOR SCHOOL TAX	RÉSOLUTION NO CERTIFICATE NO
	NOM ET ADRESSE DU PROPRIÉTAIRE NAME AND ADDRESS OF OWNER	OCCUPATION ET DÉNOMINATION	TERRAIN LAND		BÂTIMENTS ET AUTRES ŒUVRES BUILDINGS AND OTHER ITEMS	VALEUR EXEMPTÉ EXEMPT VALUE	VALEUR IMPOSABLE TAXABLE VALUE						
561963 ✓	BOUL ST LAURENT 1/5 AVE LAURIER OUEST 3104 BOUL ST LAURENT	A E 4 11 P199 196 197 196											
	LA CITE DE MONTREAL FIN PUBLIQUE POLICE ET POMPIERS		B	204	29300	125700	155000 ✓			99E	155000		<i>CP. 88</i>
562254 ✓	19/21 AVE LAURIER OUEST ANGELINA MALQUIN VVE DE VIRGILE CARRIERE 2939 FENDALL	11 P195	G	249	3250	11750	15000			11C	15000		
562265 ✓	23/29 AVE LAURIER OUEST NAPOLEON BASTIEN LUD BASTIEN HENRY BASTIEN LAURETTE BASTIEN BERNARD COUVRETTE 1/12 PROP CLAIRE COUVRETTE 1/12 PROP GILLES COUVRETTE 1/12 PROP JACQUES COUVRETTE 1/12 PROP ATT BERNARD COUVRETTE 50 DE BRESOLES CLARK	11 P195 P194	C	896	5100	10300	15400			11C	15400		

340

VALUATION ROLL OF IMMOVABLE PROPERTIES FOR THE PERIOD COMMENCING MAY 1ST 1959

RUE - STREET

QUARTIER - WARD

ARRONDISSEMENT ELECTORAL DISTRICT

COTE ST LOUIS

4

NO DE COMPTE ACCOUNT NO.	EMPLACEMENT DE L'IMMEUBLE LOCATION OF PROPERTY	CADASTRE - SUBDIVISION	ENTRETIEN DES VROTTOIRS POS. DE FRONT	VALEUR (DOLLARS SEULEMENT) - VALUE (DOLLARS ONLY)				RUES PARTIS SIDEWALKS	CODE	VALEUR POUR LA TAXE SCOLAIRE VALUE FOR SCHOOL TAX	RESOLUTION NO CERTIFICAT NO
	NOM ET ADRESSE DU PROPRIETAIRE NAME AND ADDRESS OF OWNER	OCCUPATION ET DÉNOMINATION	MAINTENANCE OF SIDEWALKS FEET FRONTAGE	TERRAIN LAND	BÂTIMENTS ET AUTRES BÂTIMENTS AND OTHER BLDGS	VALEUR EXEMPTÉ EXEMPT VALUE	VALEUR IMPOSABLE TAXABLE VALUE				
562353	51759 AVE LAURIER OUEST 3106 CLARK	11 P190 P189		144	6000	8800		14800	11	14800	CRS. H.L.
	ARNOLD LANDER 1321 VAN HORNE AVE APT 1	OYER									
	DAVID UNGER 5977 JEANNE MANCE	SALESMAN									
562354	61765 AVE LAURIER OUEST	11 P188 P187		50	6150	13650		19800	11	19800	
	ARNOLD LANDER 1321 VAN HORNE APT 1	OYER									
	DAVID UNGER 5977 JEANNE MANCE	SALESMAN									
562355	69777 AVE LAURIER OUEST	11 P190 P189 P188 P187 186 185 184 183		N 194	24800	96200		121000	15N	121000	CRS. H.L.
	QUEEN S JUBILEE LAUNDRY LTD 75 AVE LAURIER OUEST										
	ST URBAIN	A E 3									

VALUATION ROLL OF IMMOVABLE PROPERTIES FOR THE PERIOD COMMENCING MAY 1ST 1959

RUE--STREET

QUARTIER--WARD
COTE ST LOUIS

ARRONDISSEMENT ÉLECTORAL DISTRICT
3

NO DE COMPTE ACCOUNT NO.	EMPLACEMENT DE L'IMMEUBLE LOCATION OF PROPERTY	CADASTRE - SUBDIVISION		ENTRETIEN DES TROTOIRS PDS. DE FRONT	VALEUR (DOLLARS SEULEMENT) -- VALUE (DOLLARS ONLY)				VALEUR POUR LA TAXE SCOLAIRE VALUE FOR SCHOOL TAX	RÉSOLUTION NO CERTIFICATE NO
	NOM ET ADRESSE DU PROPRIÉTAIRE NAME AND ADDRESS OF OWNER	OCCUPATION ET DÉNOMINATION	MANTENANCE OF SIDEWALKS FRONT FRONTAGE	TERRAIN LAND	BÂTIMENTS ET AUTRES ITERS BUILDINGS AND OTHER ITEMS	VALEUR EXEMPTÉ EXEMPT VALUE	VALEUR IMPOSABLE TAXABLE VALUE	CODE		
561969 ✓	101/03 AVE LAURIER OUEST 5104/12 ST URBAIN	11 180 179		1.44	12350	30150	42500	11C	42500	
	VIOLA VIAU ERSE DE WILLIAM FELIX MERCIER 4 NOTRE DAME EST CH 903 VALENTINE VIAU ERSE DE JEAN P E LASALLE	AVOCAT USUFTR								
	A/S FIDUCIAIRES DE LA CITE ET DU DISTRICT DE MONTRÉAL LTEE 262 RUE ST JACQUES OUEST									
561970 ✓	107/11 AVE LAURIER OUEST	11 178 177		50	9400	19600	29000	11J	29000	
	SAMUEL STEIN 107 LAURIER OUEST	MERCHANT								
561971 ✓	113/17 AVE LAURIER OUEST	11 176		25	4700	9000	13700	11J	13700	
	BEN ISENBERG 113 AVE LAURIER OUEST	MERCHANT								
561972 ✓	119/23 AVE LAURIER OUEST	11 175		25	4700	8900	13600	11J	13600	
	LUOVICK KLEINBERGER 5365 JEANNE MANCE	PRODUCTION MANAGER								
561973 ✓	125/129 AVE LAURIER OUEST	11 174A		24	4500	12700	17200	11J	17200	
	ARON BRAUNSTEIN LIPOT BRAUNSTEIN 133 LAURIER OUEST	MERCHANT MERCHANT								
561974 ✓	131/135 AVE LAURIER OUEST	11 174		20	3700	14300 15500 10600	18000 17200 24300	11J	18000 17200 24300	Best 71-72 (28-10-60) Dec 1-10-59 Arch 60-11-62 (312.63) Jan 10 59 2062 300
	ARON BRAUNSTEIN LIPOT BRAUNSTEIN 133 LAURIER OUEST	MERCHANT MERCHANT								

VALUATION ROLL OF IMMOVABLE PROPERTIES FOR THE PERIOD COMMENCING MAY 1ST 1959

RUE--STREET

QUARTIER--WARD

ARRONDISSEMENT ÉLECTORAL DISTRICT

COTE ST LOUIS

3

NO DE COMPTE ACCOUNT NO.	EMPLACEMENT DE L'IMMEUBLE LOCATION OF PROPERTY		CADASTRE - SUBDIVISION		ENTRETIEN DES TROTTOIRS PDS. DE FRONT	VALEUR (DOLLARS SEULEMENT) - VALUE (DOLLARS ONLY)				VOIES PUBLIQUES SERVAIS	CODE	VALEUR POUR LA TAXE SCOLAIRE VALUE FOR SCHOOL TAX	RÉSOLUTION NO CERTIFICAT NO
	NOM ET ADRESSE DU PROPRIÉTAIRE NAME AND ADDRESS OF OWNER		OCCUPATION ET DÉNOMINATION			MAINTENANCE OF SIDEWALKS FEET FRONTAGE	TERRAIN LAND	BÂTIMENTS ET AUTRES ITEMS BUILDINGS AND OTHER ITEMS	VALEUR EXEMPTÉ EXEMPT VALUE				
561975 ✓	RUELLE 141/51 AVE LAURIER OUEST		15	153 152									
	JACK NUDLEMAN 1/2 3241 ST URBAIN BENJAMIN NUDLEMAN 1/4 LILLIAN NUDLEMAN 1/4		CLOAK MKR PHARMACIST		509	10000	26600		36600	11J		36600	
562187 ✓	5101 AVE DE L'ESPLANADE		15	151 150									
	HISTADROT HOUSE INCORPORATED C/O FRANK WHITE 5101 ESPLANADE				N 148	12550	78950		91500	15N		91500	
561977 ✓	201/09 AVE LAURIER OUEST 5104 AVE DE L'ESPLANADE		15	101 100									
	L HON LOUIS BOYER 492 STRATHCONA WESTMOUNT		JUGE		C 148	15050	20750		35800	11C		35800	
561979 ✓	215/19 AVE LAURIER OUEST		15	99 98									
	UNITED AMUSEMENT CORP LIMITED 5887 MCKEAN CAPITAL DEVELOPMENT INC. RUELLE				N 51	12350	52950		65300	15N		65300	

Voir Koloban
Ser Supp. 1080

VALUATION ROLL OF IMMOVABLE PROPERTIES FOR THE PERIOD COMMENCING MAY 1ST 1959

RUE - STREET

QUARTIER - WARD

ARRONDISSEMENT ELECTORAL DISTRICT

COTE ST LOUIS

3

NO DE COMPTE ACCOUNT NO.	EMPLACEMENT DE L'IMMEUBLE LOCATION OF PROPERTY	CADASTRE - SUBDIVISION		ENTRETIEN DES TROTTOIRS POS. DE FRONT	VALEUR (DOLLARS SEULEMENT) - VALUE (DOLLARS ONLY)				VOIES TROTTOIRS SIDEWALKS	CODE	DENOMINATION	VALEUR POUR LA TAXE SCOLAIRE VALUE FOR SCHOOL TAX	RESOLUTION NO CERTIFICATE NO
	NOM ET ADRESSE DU PROPRIETAIRE NAME AND ADDRESS OF OWNER	OCCUPATION ET AND DENOMINATION	MANTENANCE OF SIDEWALKS FEET FRONTAGE	TERRAIN LAND	BATIMENTS ET AUTRES ITEM BUILDINGS AND OTHER ITEMS	VALEUR EXEMPT EXEMPT VALUE	VALEUR IMPOSABLE TAXABLE VALUE						
561979 ✓	233/37 AVE LAURIER OUEST	15	96 95 94 93 P103 P103 104 105										
	BISCUITS STUART LTD 235 AVE LAURIER OUEST			N 2766	33750.	227750.		263500		15N	263500.		
	JEANNE MANCE	A E 2											
561980 ✓	251/61 AVE LAURIER OUEST 5104/08 JEANNE MANCE	15	P75 75 74										
	ROLAND MONGEAU 975 AVE PRATT	MARCHAND		C 1486	17750	35050		52800		11C	52800		
561981 ✓	263/267 AVE LAURIER OUEST	15	73										
	SAM BORDENSKY 1/2 265 AVE LAURIER OUEST BERNICE SCHNAPP WIFE S AS TO D OF SAM BORDENSKY 1/2	MERCHANT		L 25	7250	13750		21000		11L	21000		
561982 ✓	259/75 AVE LAURIER OUEST	15	72										
	HERSCH FELDER 267 AVE LAURIER OUEST	MNFTR.		L 25	7250	11350		18600		11L	18600		
	RUELLE												

VALUATION ROLL OF IMMOVABLE PROPERTIES FOR THE PERIOD COMMENCING MAY 1ST 1959

RUE - STREET

QUARTIER - WARD

ARRONDISSEMENT ÉLECTORAL DISTRICT

COTE ST LOUIS

2

NO DE COMPTE ACCOUNT NO.	EMPLACEMENT DE L'IMMEUBLE LOCATION OF PROPERTY	CADASTRE - SUBDIVISION	ENTRETIEN DES TROTTOIRS POS. DE FRONT	VALEUR (DOLLARS SEULEMENT) - VALUE (DOLLARS ONLY)				MUTUAL VALUE PROPORTION SHARES	CODE	VALEUR POUR LA TAXE SCOLAIRE VALUE FOR SCHOOL TAX	RÉSOLUTION NO CERTIFICAT CERTIFICATE NO
	NOM ET ADRESSE DU PROPRIÉTAIRE NAME AND ADDRESS OF OWNER	OCCUPATION ET AND DÉNOMINATION	MAINTENANCE OF SIDEWALKS FEET FRONTAGE	TERRAIN LAND	BÂTIMENTS ET AUTRES ITEM BUILDINGS AND OTHER ITEMS	VALEUR EXEMPTÉ EXEMPT VALUE	VALEUR IMPOSABLE TAXABLE VALUE				
560235 ✓	277/83 AVE LAURIER OUEST VALEUR A 5101 PARK AVE PARK AVE	12 6-19 ETC A E 1									
561983 ✓	351/59 AVE LAURIER OUEST 5110 PARK AVE DE LA 2-80 DE LA 2-81 TERRITOIRE SCOLAIRE ST VIATEUR D OUTREMONT GLOBE REALTY CORP LTD C/O ROYAL BANK 351 AVE LAURIER OUEST RUELLE	12 2-79 DE LA 2-80 DE LA 2-81 N	1059	34130	69250		103400	15N	103400		
561985 ✓	365/71 AVE LAURIER OUEST TERRITOIRE SCOLAIRE ST VIATEUR D OUTREMONT AURELIA CODERRE WIFE S AS TO R OF CHARLES EDOUARD TROTTIER MARCHAND 3268 AVE LACOMBE	12 2-68 2-67 C E	50	17300	20700		38000	13C E	38000		
561986 ✓	373/75 AVE LAURIER OUEST TERRITOIRE SCOLAIRE ST VIATEUR D OUTREMONT AURELIA CODERRE EPSE S DE S DE CHARLES EDOUARD TROTTIER MARCHAND 3268 AVE LACOMBE	12 2-66 C E	25	8650	6450		15100	13C E	15100		

VALUATION ROLL OF IMMOVABLE PROPERTIES FOR THE PERIOD COMMENCING MAY 1ST 1959

RUE - STREET

QUARTIER - WARD

ARRONDISSEMENT ELECTORAL DISTRICT

COTE ST LOUIS

1

NO DE COMPTE ACCOUNT NO.	EMPLACEMENT DE L'IMMEUBLE LOCATION OF PROPERTY	CADASTRE - SUBDIVISION	ENTRETIEN DES TROTOIRS PUS. DE FRONT	VALEUR (DOLLARS SEULEMENT) - VALUE (DOLLARS ONLY)				VOIES VALUÉS SIDEWALKS	CODE	DÉSIGNATION	VALEUR POUR LA TAXE SCOLAIRE VALUE FOR SCHOOL TAX	RÉSOLUTION NO CERTIFICATE NO
	NOM ET ADRESSE DU PROPRIÉTAIRE NAME AND ADDRESS OF OWNER	OCCUPATION ET DÉNOMINATION	MAINTENANCE OF SIDEWALKS FEET FRONTAGE	TERRAIN LAND	BÂTIMENTS ET AUTRES ITERS BUILDINGS AND OTHER ITEMS	VALEUR EXEMPTÉ EXEMPT VALUE	VALEUR IMPOSABLE TAXABLE VALUE					
561987	377/379 AVE LAURIER OUEST TERRITOIRE SCOLAIRE ST VIATEUR D OUTREMONT JENNIE DIAMOND WID OF WILLIAM LITVACK 1/3 USUFTRE 4832 JEAN BRILLANT LESLIE HARRY LITVACK 1/3 PROP LOUIS A LITVACK 1/3 PROP 303 BLVD OECARIE VILLE ST LAURENT QUE	12 2-65	25	8650	13950		22600	11		22600		
561988	381/87 AVE LAURIER OUEST TERRITOIRE SCOLAIRE ST VIATEUR D OUTREMONT GEORGES LAPORTE 387 AVE LAURIER OUEST	12 2-64 2-63	50	17300	46500		63800	13	C E	63800		
561990	389/97 AVE LAURIER OUEST 5101 HUTCHISON TERRITOIRE SCOLAIRE ST VIATEUR D OUTREMONT FEDORA PROULX VVE DE FELIX FORTIER 1/4 PROP 3/4 USUFTRE 3607 AVE BRUD HOMME HUTCHISON LABADIE	12 2-62 2-61	1366	20000	15200		35200	13	C E	35200		

VALUATION ROLL OF IMMOVABLE PROPERTIES FOR THE PERIOD COMMENCING MAY 1ST 1959

RUE - STREET

QUARTIER - WARD

ARRONDISSEMENT ÉLECTORAL DISTRICT

COTE ST LOUIS

1

NO DE COMPTE ACCOUNT NO.	EMPLACEMENT DE L'IMMEUBLE LOCATION OF PROPERTY	CADASTRE - SUBDIVISION	ENTRETIEN DES TROTTOIRS PDS. DE FRONT	VALEUR (DOLLARS SEULEMENT) -- VALUE (DOLLARS ONLY)				VALEUR POUR LA TAXE SCOLAIRE VALUE FOR SCHOOL TAX	RÉSOLUTION NO CERTIFICAT NO
	NOM ET ADRESSE DU PROPRIÉTAIRE NAME AND ADDRESS OF OWNER	OCCUPATION ET AND DÉNOMINATION	MAINTENANCE OF SIDEWALKS FEET FRONTAGE	TERRAIN LAND	BÂTIMENTS ET AUTRES ITEM BUILDINGS AND OTHER ITEMS	VALEUR EXEMPTÉ EXEMPT VALUE	VALEUR IMPOSABLE TAXABLE VALUE		
561991 ✓ Veh. Reb. Supp. Des Prop. Sol 1950	HUTCHISON 398794 LABADIE TERRITOIRE SCOLAIRE ST VIATEUR D OUTREMONT ALEXINA LACROIX WID OF ALFRED PILON 395 LABADIE	A E 1 12 2-70		1131	2500	9000	11500	13C E	11500
561992 ✓	392/388 LABADIE TERRITOIRE SCOLAIRE ST VIATEUR D OUTREMONT GERMAINE BENOIT VVE DE ALPHA LESAGE 6950 DE LANAUDIÈRE APT 3	12 2-71		25	2200	8700	10900	13C E	10900
561993 ✓	386/382 LABADIE TERRITOIRE SCOLAIRE ST VIATEUR D OUTREMONT LEO BOUDREAU 382 LABADIE	12 2-72		25	2200	10500	12700	13C E	12700
561994 ✓	380/378 LABADIE TERRITOIRE SCOLAIRE ST VIATEUR D OUTREMONT LOUIS TAVEROFF 3515 DUCHER LUCIUS TAVEROFF 376 LABADIE BEN TAVEROFF MYER TAVEROFF SYDNEY TAVEROFF RALNY TAVEROFF WIFE OF ARTHUR SHON ANN TAVEROFF WIFE OF SAM BENDER	12 2-73		25	2200	3300	5500	11L	5500
561995 ✓	376/374 LABADIE TERRITOIRE SCOLAIRE ST VIATEUR D OUTREMONT GAI GUAN 376 LABADIE EATING HOUSE KEEPER	12 2-74		25	2200	4700	6900	11P	6900

VALUATION ROLL OF IMMOVABLE PROPERTIES FOR THE PERIOD COMMENCING MAY 1ST 1959

RUE - STREET

QUARTIER - WARD
COTE ST LOUIS

ARRONDISSEMENT ELECTORAL DISTRICT
1

NO DE COMPTE ACCOUNT NO.	EMPLACEMENT DE L'IMMEUBLE LOCATION OF PROPERTY	CADASTRE - SUBDIVISION	ENTRETIEN DES TROTTOIRS POS. DE FRONT	VALEUR (DOLLARS SEULEMENT) - VALUE (DOLLARS ONLY)				PROCES VERBAUX PROCEEDINGS	CODE	DÉSIGNATION	VALEUR POUR LA TAXE SCOLAIRE VALUE FOR SCHOOL TAX	RÉSOLUTION NO CERTIFICATE NO
	NOM ET ADRESSE DU PROPRIÉTAIRE NAME AND ADDRESS OF OWNER	OCCUPATION ET AND DÉNOMINATION	MAINTENANCE OF SIDEWALKS FEET, FRONTAGE	TERRAIN LAND	BÂTIMENTS ET AUTRES BUILDINGS AND OTHER ITEMS	VALEUR EXEMPTÉ EXEMPT VALUE	VALEUR IMPOSABLE TAXABLE VALUE					
561996	370/63 LABADIE TERRITOIRE SCOLAIRE ST VIAEUR D 361 JUAN 376 LABADIE	12 2-75	25	2200	4700		6900	11		6900		
561997	366/60 LABADIE TERRITOIRE SCOLAIRE ST VIAEUR D ROMEO ST GEORGES 363 LABADIE ARTHUR ST GEORGES 363 LABADIE HENRI ST GEORGES JULIETTE ST GEORGES EPSE DORINA DESROCHERS 360 LABADIE ELORIA ST GEORGES EPSE DE JOSEPH VICTOR MALLETT ALICE ST GEORGES EPSE DE L'EMILE AUGER LAURETTE ST GEORGES EPSE MAURICE ANDRE TALBOT FABIOLA ST GEORGES DELIA ST GEORGES BERTHE ST GEORGES ALMA ST GEORGES A/S DELIA ST GEORGES 5168 PARK AVE RUELE PARK AVENUE TRAVERSEZ PARK AVENUE	12 2-76 2-77	30	4350	12750		17100	13		17100		

VALUATION ROLL OF IMMOVABLE PROPERTIES FOR THE PERIOD COMMENCING MAY 1ST 1959

RUE - STREET

QUARTIER - WARD

ARRONDISSEMENT ÉLECTORAL DISTRICT

COTE ST LOUIS

1

NO DE COMPTE ACCOUNT NO.	EMPLACEMENT DE L'IMMEUBLE LOCATION OF PROPERTY	CADASTRE - SUBDIVISION	ENTRETIEN DES TROTTOIRS PES. DE FRONT	VALEUR (DOLLARS SEULEMENT) - VALUE (DOLLARS ONLY)				FRONTIERS SIDING CODE	VALEUR POUR LA TAXE SCOLAIRE VALUE FOR SCHOOL TAX	RÉSOLUTION NO CERTIFICATE NO
	NOM ET ADRESSE DU PROPRIÉTAIRE NAME AND ADDRESS OF OWNER	OCCUPATION ET AND DÉNOMINATION	MAINTENANCE OF SIDEWALKS FEET FRONTAGE	TERRAIN LAND	BÂTIMENTS ET AUTRES BUILDINGS AND OTHER ITEMS	VALEUR EXEMPTÉ EXEMPT VALUE	VALEUR IMPOSABLE TAXABLE VALUE			
551998 ✓	361/63 LABADIE TERRITOIRE SCOLAIRE ST VIATEUR D ROMEO ST GEORGES 363 LABADIE ARTHUR ST GEORGES 363 LABADIE HENRI ST GEORGES JULIETTE ST GEORGES EPSE DORINA DESROCHERS 350 LABADIE ELORIA ST GEORGES EPSE JOSEPH VICTOR MALLETTE ALICE ST GEORGES EPSE L EMILE AUGER LAURETTE ST GEORGES EPSE MAURICE ANDRE TALBOT FABIOLA ST GEORGES DELIA ST GEORGES BERTHE ST GEORGES ALMA ST GEORGES A/S DELIA ST GEORGES 5168 PARK AVE	12 2-95 E SCOLAIRE D OUTREMONT EMP CIVIL EMP CIVIL MECANICIEN DE TECHNICIEN DENTISTE CHIMISTE DE JOURNALIER	25	2150	4150		6300	13C E	6300	
551999 ✓	367/369 LABADIE TERRITOIRE SCOLAIRE ST VIATEUR D LONDON REALTY INC 20 ST JACQUES EST	12 2-94 E SCOLAIRE D OUTREMONT	25	2150	3550		5700	15N	5700	
				2178020	6469300 6469300	264720	5382600		638155	
				2178020 ✓	6469300	264720 ✓	8382600 ✓		8647320	(1)

VALUATION ROLL OF IMMOVABLE PROPERTIES FOR THE PERIOD COMMENCING MAY 1ST 1959

RUE - STREET

QUARTIER - WARD
COTE ST LOUIS

ARRONDISSEMENT ÉLECTORAL DISTRICT
1

NO DE COMPTE ACCOUNT NO.	EMPLACEMENT DE L'IMMEUBLE LOCATION OF PROPERTY	CADASTRE - SUBDIVISION OCCUPATION ET AND DÉNOMINATION	ENTRETIEN DES TROTTOIRS POS. DE FRONT MAINTENANCE OF SIDEWALKS FEET FRONTAGE	VALEUR (DOLLARS SEULEMENT) - VALUE (DOLLARS ONLY)				UNDES WALKS SIDEWALKS	CODE	DÉNOMINATION	VALEUR POUR LA TAXE SCOLAIRE VALUE FOR SCHOOL TAX	RÉSOLUTION NO CERTIFICAT NO
	NOM ET ADRESSE DU PROPRIÉTAIRE NAME AND ADDRESS OF OWNER			TERRAIN LAND	BÂTIMENTS ET AUTRES ITEM BUILDINGS AND OTHER ITEMS	VALEUR EXEMPTÉ EXEMPT VALUE	VALEUR IMPOSABLE TAXABLE VALUE					
562000 ✓	371/373 LABADIE TERRITOIRE SCOLAIRE ST VIATEUR D OUTREMONT LONDON REALTY INC 20 ST JACQUES EST	12 2-93	25	2150	35.50		5700		15N	5700		
562001 ✓	375/77 LABADIE TERRITOIRE SCOLAIRE ST VIATEUR D OUTREMONT IZAK KRISCHER 375 LABADIE	12 2-92	25	2150	39.50		6100		11J	6100		
562002 ✓	379/81 LABADIE TERRITOIRE SCOLAIRE ST VIATEUR D OUTREMONT LOUIS GURBARG 2075 ST LAURENT	12 2-91	25	2150	3250 16250		10400 18400		11J	10400 18400	Cont 72-23 (24-8-61) du 1-12-60	
562003 ✓	383/85 LABADIE TERRITOIRE SCOLAIRE ST VIATEUR D OUTREMONT SAM BENDEROFF 383 LABADIE	12 2-90	25	2150	3450 4750		5600 6900		11J	5600 6900	Cont 100-12 (18-2-60)	
562004 ✓	389/391 LABADIE TERRITOIRE SCOLAIRE ST VIATEUR D OUTREMONT JULIUS TOULCH 389 LABADIE	12 2-89	25	2150	39.50		6100		11J	6100		
562005 ✓	395/97 LABADIE TERRITOIRE SCOLAIRE ST VIATEUR D OUTREMONT JOSEPH EMILE F MARTIN ADMINISTRATEUR 595 LABADIE HUTCHISON FAIRMOUNT AVE WEST	12 2-88	111	2400	6600		9000		13C E	9000		

VALUATION ROLL OF IMMOVABLE PROPERTIES FOR THE PERIOD COMMENCING MAY 1ST 1959

RUE - STREET

QUARTIER - WARD
COTE ST LOUIS

ARRONDISSEMENT ÉLECTORAL DISTRICT
1

NO DE COMPTE ACCOUNT NO.	EMPLACEMENT DE L'IMMEUBLE LOCATION OF PROPERTY	CADASTRE - SUBDIVISION	ENTRETIEN DES TROTTOIRS POS. DE FRONT	VALEUR (DOLLARS SEULEMENT) - VALUE (DOLLARS ONLY)				MÉTRES VALEUR POUR MÈTRES SQUARE FEET	CODE	MÉMENTION	VALEUR POUR LA TAXE SCOLAIRE VALUE FOR SCHOOL TAX	RÉSOLUTION NO CERTIFICAT NO
	NOM ET ADRESSE DU PROPRIÉTAIRE NAME AND ADDRESS OF OWNER	OCCUPATION ET DÉNOMINATION	MANTENANCE OF SIDEWALKS FEET FRONTAGE	TERRAIN LAND	BÂTIMENTS ET AUTRES ÎTÉS BUILDINGS AND OTHER ITEMS	VALEUR EXEMPTÉ EXEMPT VALUE	VALEUR IMPOSABLE TAXABLE VALUE					
562005 ✓	HUTCHISON 390/86 FAIRMOUNT AVE WEST TERRITOIRE SCOLAIRE ST VIATEUR D OUTREMONT FLORENCE POZNIAK WIFE S AS TO P OF RALPH SEGAL 386 FAIRMOUNT OUEST	A E 1 2-100	25	3200	9100		12300	11 U		12300		
562007 ✓	384/80 FAIRMOUNT AVE WEST TERRITOIRE SCOLAIRE ST VIATEUR D OUTREMONT MARIE EMELIE DRIGINA ALIAS REGINA SINNETT 380 FAIRMOUNT AVE WEST	2-101	25	3200	8300		11500	13 C E		11500		
562008 ✓	378/74 FAIRMOUNT AVE WEST TERRITOIRE SCOLAIRE ST VIATEUR D OUTREMONT IDA FAGEN WIFE S AS TO P OF HYMAN JAMINSKY 376 FAIRMOUNT AVE WEST ANNA FAGEN WIFE S AS TO P OF LOUIS MAIL 378 FAIRMOUNT AVE WEST IDA FAGEN WIFE OF HYMAN JAMINSKY IN TRUST FOR ARTHUR FAGEN	2-102	25	3200	16100		19300	11 U		19300		
562009 ✓	372/68A FAIRMOUNT AVE WEST TERRITOIRE SCOLAIRE ST VIATEUR D OUTREMONT NATHAN TRACHTENBERG 370 FAIRMOUNT AVE WEST	2-103	25	3200	19000		22200	11 U		22200		

Valu Roll Supp
See Supp Roll
1960

VALUATION ROLL OF IMMOVABLE PROPERTIES FOR THE PERIOD COMMENCING MAY 1ST 1959

RUE - STREET

QUARTIER - WARD

ARRONDISSEMENT ÉLECTORAL DISTRICT

COTE ST LOUIS

1

NO DE COMPTE ACCOUNT NO.	EMPLACEMENT DE L'IMMEUBLE LOCATION OF PROPERTY	CADASTRE - SUBDIVISION	MNTRETIEN DES TROTTOIRS PDS. DE FRONT	VALEUR (DOLLARS SEULEMENT) - VALUE (DOLLARS ONLY)				VOIES TROTTOIRS SÉGWIERS	CODE	DÉTERMINATION	VALEUR POUR LA TAXE SCOLAIRE VALUE FOR SCHOOL TAX	RÉSOLUTION NO CERTIFICAT NO
	NOM ET ADRESSE DU PROPRIÉTAIRE NAME AND ADDRESS OF OWNER	OCCUPATION ET DÉNOMINATION	MANTENANCE OF SIDEWALKS FEET FRONTAGE	TERRAIN LAND	BÂTIMENTS ET AUTRES ITERS BUILDINGS AND OTHER ITEMS	VALEUR EXEMPTÉ EXEMPT VALUE	VALEUR IMPOSABLE TAXABLE VALUE					
552010 ✓	356/62 FAIRMOUNT AVE WEST TERRITOIRE SCOLAIRE ST VIATEUR D OUTREMONT MOLLY FRIMAR WIFE S AS TO P OF ISIDORE EPSTEIN 352 FAIRMOUNT OUEST OCCUPATION OF THE PUBLIC DOMAIN FOR PRIVATE PURPOSES SURTAX TOTAL RUELLE	12 2-104	25	3200	8800		12000	11		12000		
560224 ✓	358/50 FAIRMOUNT AVE WEST VALEUR A 5180 PARK AVE PARK AVE	12 2-113 2-112										
560249 ✓	275 FAIRMOUNT AVE WEST VALEUR A 5185 PARK AVE RUELLE	12 6-1										
562011 ✓	272/62 FAIRMOUNT AVE WEST LEO SHAIKIN 2140 VAN HORNE	12 P10-1 15 88 89	50	8900	28500		37400	11		37400		

VALUATION ROLL OF IMMOVABLE PROPERTIES FOR THE PERIOD COMMENCING MAY 1ST 1959

RUE - STREET

QUARTIER - WARD

ARRONDISSEMENT ÉLECTORAL DISTRICT

COTE ST LOUIS

2

NO DE COMPTE ACCOUNT NO.	EMPLACEMENT DE L'IMMEUBLE LOCATION OF PROPERTY		CADASTRE - SUBDIVISION		ENTRÉE DES TROTTOIRS PES. DE FRONT MAINTENANCE OF SIDEWALKS FEET FRONTAGE	VALEUR (DOLLARS SEULEMENT) - VALUE (DOLLARS ONLY)				VALEUR POUR LA TAXE SCOLAIRE VALUE FOR SCHOOL TAX	RÉSOLUTION NO CERTIFICATE NO
	NOM ET ADRESSE DU PROPRIÉTAIRE NAME AND ADDRESS OF OWNER		OCCUPATION ET DÉNOMINATION AND DENOMINATION			TERRAIN LAND	BÂTIMENTS ET AUTRES ÎTMS BUILDINGS AND OTHER ITEMS	VALEUR EXEMPTÉ EXEMPT VALUE	VALEUR IMPOSABLE TAXABLE VALUE		
562012 ✓	260/50 FAIRMOUNT AVE WEST		12	P10-1	150	12000	24600	36600	11	36600	
	5187 JEANNE MANCE		15	90							
	JEANNE MANCE			91							
562356	230/226 FAIRMOUNT AVE OUEST 5187 JEANNE MANCE		12	P10-1	1194	8550	30750	39300	11	39300	<i>48</i>
				DE LA							
			15	P114							
			11	P874							
				DE LA							
			15	P115							
	LALOS WEISZ / LOUIS WEISZ / BUTCHER 5307 AVE DE L'ESPLANADE DAVID WIEDER BUTCHER 5398 AVE DE L'ESPLANADE DAVID GRUZFELD / GREENFELD / BUTCHER 5374 WAVERLY										
562014 ✓	224/20 FAIRMOUNT AVE WEST		11	P874	51	8900	51000	59900	11C	59900	
			15	P116							
				P117							
	SUCC HON JOSEPH MASSON 37 EST ST JACQUES										
	QUELLE										

VALUATION ROLL OF IMMOVABLE PROPERTIES FOR THE PERIOD COMMENCING MAY 1ST 1959

RUE - STREET

QUARTIER - WARD

ARRONDISSEMENT ÉLECTORAL DISTRICT

COTE ST LOUIS

3

NO DE COMPTE ACCOUNT NO.	EMPLACEMENT DE L'IMMEUBLE LOCATION OF PROPERTY		CADASTRE - SUBDIVISION		ENTRETIEN DES TROTTOIRS POS. DE FRONT MAINTENANCE OF SIDEWALKS FEET FRONTAGE	VALEUR (DOLLARS SEULEMENT) - VALUE (DOLLARS ONLY)				VOIES TROTTOIRS SIDEWALKS	CODE	DÉSIGNATION	VALEUR POUR LA TAXE SCOLAIRE VALUE FOR SCHOOL TAX	RÉSOLUTION NO CERTIFICAT NO	
	NOM ET ADRESSE DU PROPRIÉTAIRE NAME AND ADDRESS OF OWNER		OCCUPATION ET AND DÉNOMINATION			TERRAIN LAND	BÂTIMENTS ET AUTRES BÂTIMENTS BUILDINGS AND OTHER ITEMS	VALEUR EXEMPTÉ EXEMPT VALUE	VALEUR IMPOSABLE TAXABLE VALUE						
562015 ✓	172 FAIRMOUNT AVE WEST		15	P130 P131 P132 P133											
	CONGREGATION B' NAH JACOB SYNAGOGUE A/S H GASCO 1 STE CATHERINE OUEST AVE DE L'ESPLANADE				E 1959	20250	14750	165000 ✓			81		165000	105	
562275 ✓	5191/95 AVE DE L'ESPLANADE 162/50 FAIRMOUNT AVE OUEST		15	P135 P136 P137											
	BERTHA FISH WIFE S AS TO D OF HYMAN HERZBERG 94 ST CYRILLE QUE				L 1269	8600	35400		44000		11		44000		
562017 ✓	148746 FAIRMOUNT AVE WEST		15	P138											
	BERTHA FISH WIFE S AS TO D OF HYMAN HERZBERG 94 ST CYRILLE QUE				L 22	2300	7100		9400		11		9400		
562018 ✓	144742 FAIRMOUNT AVE WEST		15	P138A											
	BERTHA FISH WIFE S AS TO D OF HYMAN HERZBERG 94 ST CYRILLE QUE QUELLE				L 22	2250	7050		9300		11		9300		

VALUATION ROLL OF IMMOVABLE PROPERTIES FOR THE PERIOD COMMENCING MAY 1ST 1959

RUE - STREET

QUARTIER - WARD
COTE ST LOUIS

ARRONDISSEMENT ÉLECTORAL DISTRICT
9

NO DE COMPTE ACCOUNT NO.	EMPLACEMENT DE L'IMMEUBLE LOCATION OF PROPERTY	CADASTRE - SURDIVISION		ENTRETIEN DES TROTTOIRS PDS. DE FRONT MAINTENANCE OF SIDEWALKS FEET FRONTAGE	VALEUR (DOLLARS SEULEMENT) - VALUE (DOLLARS ONLY)				PROFITEURS SÉPARABLES	CODE	DÉNOMINATION	VALEUR POUR LA TAXE SCOLAIRE VALUE FOR SCHOOL TAX	RÉSOLUTION NO CERTIFICAT NO
	NOM ET ADRESSE DU PROPRIÉTAIRE NAME AND ADDRESS OF OWNER	OCCUPATION ET DÉNOMINATION	TERRAIN LAND		BÂTIMENTS ET AUTRES BÂTIMENTS AND OTHER ITEMS	VALEUR EXEMPTÉ EXEMPT VALUE	VALEUR IMPOSABLE TAXABLE VALUE	VALEUR EXEMPTÉ EXEMPT VALUE					
552019	138 FAIRMOUNT AVE WEST CONGREGATION OF THE UPHOLDERS OF THE LAWS OF TORAH OF MONTREAL	11	P573	21	3650	12150	15800	15800	81	E	15800		
552020	132/30 FAIRMOUNT AVE WEST BELLA NUDELMAN WIFE S AS TO P OF BENZIE SHULAK 132 FAIRMOUNT QWEST APT 1	11	P573	209	3600	10700		14300	11	J	14300		
552021	128/26 FAIRMOUNT AVE WEST EVA SINGERSON WIFE S AS TO P OF HARRY MENDELSON 128 FAIRMOUNT AVE WEST	11	P572 P572	20	3500	6000		9500	11	J	9500		
552022	124/120 FAIRMOUNT AVE QWEST HANNA FERLEGER WIFE S AS TO P OF LEOBOLD GLICKSMANN 120 FAIRMOUNT AVE QWEST	11	P572 P572	30	5250	9850		15100	11	J	15100		
552023	116/12 FAIRMOUNT AVE W GERTRUDE SILVERSTEIN 114 FAIRMOUNT LUDWIG SPUTZ 115 FAIRMOUNT WEST MARY ANN SILVERSTEIN WIFE S AS TO P OF LUDWIG SPUTZ 116 FAIRMOUNT WEST	11	571-5 571-4 571-3	34	2650	8150		10800	11	J	10800		

VALUATION ROLL OF IMMOVABLE PROPERTIES FOR THE PERIOD COMMENCING MAY 1ST 1959

RUE - STREET

QUARTIER - WARD
COTE ST LOUIS

ARRONDISSEMENT ÉLECTORAL DISTRICT
9

NO DE COMTE ACCOUNT NO.	EMPLACEMENT DE L'IMMEUBLE LOCATION OF PROPERTY	CADASTRE - SUBDIVISION	ENTRETIEN DES TROTTOIRS POS. DE FRONT	VALEUR (DOLLARS SEULEMENT) - VALUE (DOLLARS ONLY)				VALEUR IMPOSABLE TAXABLE VALUE	CODE	VALEUR POUR LA TAXE SCOLAIRE VALUE FOR SCHOOL TAX	RÉSOLUTION NO CERTIFICAT NO
	NOM ET ADRESSE DU PROPRIÉTAIRE NAME AND ADDRESS OF OWNER	OCCUPATION ET DÉNOMINATION	MAINTENANCE OF SIDEWALKS FEET FRONTAGE	TERRAIN LAND	BÂTIMENTS ET AUTRES BÂTIMENTS AND OTHER ITEMS	VALEUR EXEMPTÉ EXEMPT VALUE	VALEUR IMPOSABLE TAXABLE VALUE				
561200 ✓	106/108 FAIRMOUNT AVE W 5178/80 ST URBAIN VALEUR A 5180 ST URBAIN ST URBAIN	11 571-1									
562222 ✓ <small>Voir Note Supp. 1960 des Supp. Real</small>	74 FAIRMOUNT AVE WEST FANNY FINKELSTEIN WID OF ITZIK SHLAFMAN 74 FAIRMOUNT AVE WEST RUELLE	11 430-2	28	2450	9650		12100	11	12100		
561443 ✓	64/58 FAIRMOUNT AVE WEST VALEUR A 5170/76 CLARK CLARK	11 422									
562024 ✓	32/30 FAIRMOUNT AVE WEST 516 ^{7/65} CLARK WILLIAM THOMAS 1/2 6293 DE VIMY AVE NAOMI THOMAS WIFE S AS TO P OF JACOB MUKASIE 1/2 6297 DE VIMY OCCUPATION DU DOMAINE PUBLIC POUR FINS PRIVÉES SURTAKE TOTAL	11 339-1	84	3800	13400		17200	11	17200		

VALUATION ROLL OF IMMOVABLE PROPERTIES FOR THE PERIOD COMMENCING MAY 1ST 1959

RUE - STREET

QUARTIER - WARD
COTE ST LOUIS

ARRONDISSEMENT ELECTORAL DISTRICT
4

NO DE COMPTE ACCOUNT NO.	EMPLACEMENT DE L'IMMEUBLE LOCATION OF PROPERTY	CADASTRE - SUBDIVISION		ENTRETIEN DES TROTTOIRS POS. DE FRONT	VALEUR (DOLLARS SEULEMENT) - VALUE (DOLLARS ONLY)				MARGES VALAIS PROFFOIRIS SIDEWALKS	CODE	DENOMINATION	VALEUR POUR LA TAXE SCOLAIRE VALUE FOR SCHOOL TAX	RESOLUTION NO CERTIFICAT NO
	NOM ET ADRESSE DU PROPRIETAIRE NAME AND ADDRESS OF OWNER	OCCUPATION ET AND DENOMINATION	MANTENANCE OF SIDEWALKS FEET FRONTAGE	TERRAIN LAND	BATIMENTS ET AUTRES ITEM BUILDINGS AND OTHER ITEMS	VALEUR EXEMPT EXEMPT VALUE	VALEUR IMPOSABLE TAXABLE VALUE						
562025 ✓	25/18 FAIRMOUNT AVE WEST	11	339-2 339-3										
	WILLIAM THOMAS 1/2 6293 DE VIMY AVE NAOMI THOMAS WIFE S AS TO P OF JACOB MUKASIE 1/2 6297 DE VIMY	MERCHANT		51	4200	24200		28400	11			28400	
561641 ✓	12/6 FAIRMOUNT AVE WEST	11	P215 P214										
	VALEUR A 5182 BOUL ST LAURENT BOUL ST LAURENT FAIRMOUNT AVE EAST												

VALUATION ROLL OF IMMOVABLE PROPERTIES FOR THE PERIOD COMMENCING MAY 1ST 1959

RUE - STREET

QUARTIER - WARD

ARRONDISSEMENT ELECTORAL DISTRICT

COTE ST LOUIS

5

NO DE COMPTE ACCOUNT NO.	EMPLACEMENT DE L'IMMEUBLE LOCATION OF PROPERTY	CADASTRE - SUBDIVISION	ENTRETIEN DES TROTTOIRS POS. DE FRONT	VALEUR (DOLLARS SEULEMENT) - VALUE (DOLLARS ONLY)				VOIES TROTTOIRS SUELVES	CODE	VALEUR POUR LA TAXE SCOLAIRE VALUE FOR SCHOOL TAX	RESOLUTION NO CERTIFICATE NO
	NOM ET ADRESSE DU PROPRIETAIRE NAME AND ADDRESS OF OWNER	OCCUPATION ET DENOMINATION	MANTENANCE OF SIDEWALKS FEET FRONTAGE	TERRAIN LAND	BATIMENTS ET AUTRES ITEMS BUILDINGS AND OTHER ITEMS	VALEUR EXEMPT EXEMPT VALUE	VALEUR IMPOSABLE TAXABLE VALUE				
	BOUL ST LAURENT	A E 5									
561668 ✓	3 FAIRMOUNT AVE EAST VALEUR A 5193/95 BOUL ST LAURENT ST DOMINIQUE	10 P4									
561763 ✓	18 FAIRMOUNT AVE EAST VALEUR A 5192/98 ST DOMINIQUE	10 13									
562229 ✓	84786 FAIRMOUNT AVE EAST HARRY BLOOM 6300 LENNOX APT 403 AVE CASGRAIN	10 P63 P63 62 MERCHANT	83	5050	50950 32758	56000 37800	11	56000 37800	Res 113-114 (28-4-61) del 1-5-59		
561666 ✓	160/64 FAIRMOUNT AVE EAST VALEUR A 5189 CASGRAIN	10 86									
562026 ✓	158/185 FAIRMOUNT AVE EAST NATHAN SCHISTER BERNARD SCHISTER ALIAS SCHUSTER 4848 ISABELLA AVE DE GASPE TRAVERSEZ AVE DE GASPE	10 102 P101 MERCHANT MERCHANT DRUGGIST	1288	4200	13500	17700	11	17700			

VALUATION ROLL OF IMMOVABLE PROPERTIES FOR THE PERIOD COMMENCING MAY 1ST 1959

RUE - STREET

QUARTIER - WARD
COTE ST LOUIS

ARRONDISSEMENT, ELECTORAL DISTRICT
6

NO DE COMPTE ACCOUNT NO.	EMPLACEMENT DE L'IMMEUBLE LOCATION OF PROPERTY	CADASTRE - SURDIVISION		ENTRETIEN DES TROTTOIRS POS. DE FRONT	VALEUR (DOLLARS SEULEMENT) - VALUE (DOLLARS ONLY)				VOIES PUBLIQUES SUBDIVISIONS	CODE	VIGNIFICATION	VALEUR POUR LA TAXE SCOLAIRE VALUE FOR SCHOOL TAX	RESOLUTION NO CERTIFICATE NO
	NOM ET ADRESSE DU PROPRIETAIRE NAME AND ADDRESS OF OWNER	OCCUPATION ET AND DENOMINATION	MANTENANCE OF SIDEWALKS FEET FRONTAGE	TERRAIN LAND	BATIMENTS ET AUTRES ITEM BUILDINGS AND OTHER ITEMS	VALEUR EXEMPT EXEMPT VALUE	VALEUR IMPOSABLE TAXABLE VALUE						
562186	157/177 FAIRMOUNT AVE EAST SUZANNE BOURDEAU 606 STRATHMORE AVE VERDUN QUE	10 104-2	C	37	1250	10750		12000	11C		12000		
561867	161/65 FAIRMOUNT AVE EAST VALEUR A 5201 AVE CASGRAIN AVE CASGRAIN	10 88											
562313	79 FAIRMOUNT AVE EAST BECHMANS FILION 10771 ANDRE JOBIN ST DOMINIQUE	10 65-2 44-2	C	495	1250	21850		23100	11C		23100		

VALUATION ROLL OF IMMOVABLE PROPERTIES FOR THE PERIOD COMMENCING MAY 1ST 1959

RUE - STREET

QUARTIER - WARD

ARRONDISSEMENT ÉLECTORAL DISTRICT

COTE ST LOUIS

7

NO DE COMPTE ACCOUNT NO.	EMPLACEMENT DE L'IMMEUBLE LOCATION OF PROPERTY	CADASTRE - SUBDIVISION		ENTRETIEN DES TROTTOIRS POS. DE FRONT	VALEUR (DOLLARS SEULEMENT) -- VALUE (DOLLARS ONLY)				VOIES TROTTOIRS SUEZ CODE	VALEUR POUR LA TAXE SCOLAIRE VALUE FOR SCHOOL TAX	RÉSOLUTION NO CERTIFICATE NO.
	NOM ET ADRESSE DU PROPRIÉTAIRE NAME AND ADDRESS OF OWNER	OCCUPATION ET DÉNOMINATION	MANTENANCE OF SIDEWALKS FEET FRONTAGE	TERRAIN LAND	BÂTIMENTS ET AUTRES BÂTIMENTS AND OTHER ITEMS	VALEUR EXEMPTÉ EXEMPT VALUE	VALEUR IMPOSABLE TAXABLE VALUE				
562027	33/37 FAIRMOUNT AVE EAST	10	30								
			DE LA								
			31								
			DE LA								
			32								
			DE LA								
			33								
			DE LA								
			34								
			DE LA								
			35								
			DE LA								
			36								
			DE LA								
			37								
			DE LA								
			38								
			DE LA								
			39								
			DE LA								
			40								
			DE LA								
			41								
	LA COMMISSION DES ECOLES CATHOLIQUES DE MONTREAL 3737 SHERBROOKE EST ECOLE ST LOUIS RUELLE			E 520	51900	220100	252000		81E	252000	

VALUATION ROLL OF IMMOVABLE PROPERTIES FOR THE PERIOD COMMENCING MAY 1ST 1959

RUE - STREET

QUARTIER - WARD

ARRONDISSEMENT ÉLECTORAL DISTRICT

CÔTE ST LOUIS

7

NO DE COMPTE ACCOUNT NO.	EMPLACEMENT DE L'IMMEUBLE LOCATION OF PROPERTY	CADASTRE - SUBDIVISION		ENTRETIEN DES TROTTOIRS PVG. DE FRONT	VALEUR (DOLLARS SEULEMENT) - VALUE (DOLLARS ONLY)			MÈTRES LINÉAIRES TROTTOIRS SIDEWALKS	CODE	DÉNOMINATION	VALEUR POUR LA TAXE SCOLAIRE VALUE FOR SCHOOL TAX	RÉSOLUTION NO CERTIFICAT NO
	NOM ET ADRESSE DU PROPRIÉTAIRE NAME AND ADDRESS OF OWNER	OCCUPATION ET ANO DÉNOMINATION	MAINTENANCE OF SIDEWALKS FEET FRONTAGE	TERRAIN LAND	BÂTIMENTS ET AUTRES IREM BUILDINGS AND OTHER ITEMS	VALEUR EXEMPTÉ EXEMPT VALUE	VALEUR IMPOSABLE TAXABLE VALUE					
561569	5721 FAIRMOUNT AVE EAST	10	P15									
			16									
			17									
			18									
	VALEUR A 5201 BOUL ST LAURENT											
	BOUL ST LAURENT											
	FAIRMOUNT AVE WEST											

VALUATION ROLL OF IMMOVABLE PROPERTIES FOR THE PERIOD COMMENCING MAY 1ST 1959

RUE - STREET

QUARTIER - WARD

ARRONDISSEMENT ÉLECTORAL DISTRICT

COTE ST LOUIS

7

NO DE COMPTE ACCOUNT NO.	EMPLACEMENT DE L'IMMEUBLE LOCATION OF PROPERTY	CADASTRE - SUBDIVISION	ENTRETIEN DES TROTTOIRS POS. DE FRONT	VALEUR (DOLLARS SEULEMENT) - VALUE (DOLLARS ONLY)				VOIES-VARIS PROFONDEUR SIDEWALKS	CODE	RENDREMENT	VALEUR POUR LA TAXE SCOLAIRE VALUE FOR SCHOOL TAX	RESOLUTION NO CERTIFICAT NO
	NOM ET ADRESSE DU PROPRIÉTAIRE NAME AND ADDRESS OF OWNER	OCCUPATION ET AND DENOMINATION	MANTENANCE OF SIDEWALKS FEET FRONTAGE	TERRAIN LAND	BÂTIMENTS ET AUTRES IREM BUILDINGS AND OTHER ITEMS	VALEUR EXEMPTÉ EXEMPT VALUE	VALEUR IMPOSABLE TAXABLE VALUE					
561540 ✓	BOUL ST LAURENT 3 FAIRMOUNT AVE WEST VALEUR A 5200/34 BOUL ST LAURENT RUELLE	A E 7 11 P218										
562028 ✓ <small>Value Roll Supp. 1960 See Supp. Roll 1960</small>	21/23 FAIRMOUNT AVE WEST ICEK GOTLIB 23 FAIRMOUNT AVE W	11 P342 DE LA P343 GROCIER	21	22.00	9700 5500	11900 7700	11		11900 9700		<i>Lot 54 (300-550) 11900 9700 BB</i>	
562029 ✓	25/27 FAIRMOUNT AVE WEST ANGELINE FERRON EPSE S DE S DE ARTHUR DUMAS 4467 ST DENIS	11 342-1 343-1 C	21	1800	2800	4600	11C		4600			
562030 ✓ <small>Value Roll Supp. 1960 See Supp. Roll 1960</small>	29/31 FAIRMOUNT AVE WEST JULIUS GOTTEINER 31 FAIRMOUNT AVE WEST	11 342-2 P343-2 343-3 MERCHANT	21	1950	3850	5800	11		5800			
561466 ✓	33 FAIRMOUNT AVE WEST VALEUR A 3201/05 CLARK CLARK	11 342-3 ETC A E 8										

VALUATION ROLL OF IMMOVABLE PROPERTIES FOR THE PERIOD COMMENCING MAY 1ST 1959

RUE - STREET

QUARTIER - WARD

ARRONDISSEMENT ÉLECTORAL DISTRICT

CÔTE ST LOUIS

8

NO DE COMPTE ACCOUNT NO.	EMPLACEMENT DE L'IMMEUBLE LOCATION OF PROPERTY	CADASTRE - SUBDIVISION	ENTRETIEN DES TROTTOIRS POS. DE FRONT	VALEUR (DOLLARS SEULEMENT) - VALUE (DOLLARS ONLY)				TROTTOIRS SIDEWALKS	CODE	DÉSIGNATION	VALEUR POUR LA TAXE SCOLAIRE VALUE FOR SCHOOL TAX	RÉSOLUTION NO CERTIFICAT NO CERTIFICATE
	NOM ET ADRESSE DU PROPRIÉTAIRE NAME AND ADDRESS OF OWNER	OCCUPATION ET DÉNOMINATION	MAINTENANCE OF SIDEWALKS FEET FRONTAGE	TERRAIN LAND	BÂTIMENTS ET AUTRES S'Y RATTACHANT BUILDINGS AND OTHER ITEMS	VALEUR EXEMPTÉ EXEMPT VALUE	VALEUR IMPOSABLE TAXABLE VALUE					
562031 ✓	63769 FAIRMOUNT AVE WEST MAX SCHWEY SAM MOZEN 5520 HUTCHISON RUELLE	11 432-2	387	2150	9150		11300	11		11300		
561223 ✓	75781/85 FAIRMOUNT AVE W VALEUR A 5201 ST URBAIN ST URBAIN	A E 9										
562033 ✓	101/19 FAIRMOUNT AVE WEST 5202 ST URBAIN DE LA 576 NAFTALI SUSSER 117 FAIRMOUNT AVE WEST RUELLE WAVERLEY	11 575 DE LA 576 RESTAURATEUR A E 10	134	7000	35200 29200	42200 36200	11		42200 36200		Cont 110-111 (20-4-61) Class 1-8-59	
562034 ✓	155 FAIRMOUNT AVE WEST 5210 WAVERLEY YESNIVAH MERKAZ TORAH B. MONTREAL CENTRAL RABBINICAL SEMINARY OF MONTREAL 5210 WAVERLEY	11 728-2 729-2 730-2	176	14750	130250	145000 ✓	81		145000		CRS. M.V.	

VALUATION ROLL OF IMMOVABLE PROPERTIES FOR THE PERIOD COMMENCING MAY 1ST 1959

RUE - STREET

QUARTIER - WARD

ARRONDISSEMENT ÉLECTORAL DISTRICT

COTE ST LOUIS

10

NO DE COMPTE ACCOUNT NO	EMPLACEMENT DE L'IMMEUBLE LOCATION OF PROPERTY	CADASTRE - SUBDIVISION		ENTRÉE DES TROTTOIRS POS. DE FRONT	VALEUR (DOLLARS SEULEMENT) - VALUE (DOLLARS ONLY)				VOIES TROTTOIRS SIDEWALKS	CODE	DÉNOMINATION	VALEUR POUR LA TAXE SCOLAIRE VALUE FOR SCHOOL TAX	RÉSOLUTION NO CERTIFICATE NO
	NOM ET ADRESSE DU PROPRIÉTAIRE NAME AND ADDRESS OF OWNER	OCCUPATION ET ANO DÉNOMINATION	MANTENANCE DE SUEWALKS FEET FRONTAGE	TERRAIN LAND	BÂTIMENTS ET AUTRES BUILDINGS AND OTHER ITEMS	VALEUR EXEMPTÉ EXEMPT VALUE	VALEUR IMPOSABLE TAXABLE VALUE						
562035 ✓	159/61 FAIRMOUNT AVE WEST	11 728-1 DE LA 729-1 DE LA 730-1		26	3250	10050		13300	11		13300		
	PEISACH OSTROWSKY 6174 HUTCHISON	MNFTR											
	RUELLE AVE DE L'ESPLANADE												
562261 ✓	201/207 FAIRMOUNT AVE WEST 5206/08 AVE DE L'ESPLANADE	11 P875 11 P876		1239	8350	15950		24300	11		24300		
	SAM KLINGER SYDNEY KLINGER 205 FAIRMOUNT OUEST	GROCCR GROCCR											
562262 ✓	209/231 FAIRMOUNT AVE WEST 5205/11 AVE JEANNE MANCE	11 P875 P876 12 10-P2 10-3 10-P4		181	15650	52550		68200	11		68200		
	MAX ROSEN 2816 WILLOWDALE <i>Rosen Enterprises Inc.</i>	MERCHANT											
	JEANNE MANCE	A E 11											

VALUATION ROLL OF IMMOVABLE PROPERTIES FOR THE PERIOD COMMENCING MAY 1ST 1959

RUE - STREET

QUARTIER - WARD
COTE ST LOUIS

ARRONDISSEMENT ÉLECTORAL DISTRICT
11

NO DE COMPTE ACCOUNT NO.	EMPLACEMENT DE L'IMMEUBLE LOCATION OF PROPERTY		CADASTRE - SUBDIVISION		ENTRETIEN DES TROTTOIRS POS. DE FRONT	VALEUR (DOLLARS SEULEMENT) - VALUE (DOLLARS ONLY)				VOIES PROFONDEUR SÉRIALISÉES	CODE	GÉNÉRALISATION	VALEUR POUR LA TAXE SCOLAIRE VALUE FOR SCHOOL TAX	RÉSOLUTION NO CERTIFICAT NO
	NOM ET ADRESSE DU PROPRIÉTAIRE NAME AND ADDRESS OF OWNER		OCCUPATION ET DÉNOMINATION			MAINTENANCE OF SIDEWALKS FEET FRONTAGE	TERRAIN LAND	BÂTIMENTS ET AUTRES BÂTIMENTS BUILDINGS AND OTHER ITEMS	VALEUR EXEMPTÉ EXEMPT VALUE					
562037 ✓	LOT FAIRMOUNT AVE WEST		12	P10-56 DE LA P10-55										
	<i>La Compagnie Bemo Company Inc.</i> <i>Monsieur Paul H. Ducharme, 4102 West</i> ALEXANDRE MOORE 1571 5201 PARK AVENUE				97	4800		4800		11		4800	1960-61 Lait 37(13-760)	
	PARK AVE			A E 12										
560223 ✓	351/63 FAIRMOUNT AVE WEST		12	8-4-5 ETC										
	VALEUR A 5198 PARK AVE													
562038 ✓	367/71 FAIRMOUNT AVE WEST		12	8-3-3 DE LA 8-P4-3 DE LA 8-P4-3										
	TERRITOIRE SCOLAIRE ST VIATEUR D'OUTREMONT ABRAHAM ICEK ZILBERBERG BONNETIER 1010 JEAN TALON OUEST				22	3300	7200	10500		11		10500		
562150 ✓	373/77 FAIRMOUNT AVE WEST		12	8-3-2 DE LA 8-4-2 DE LA 8-P4-4										
	TERRITOIRE SCOLAIRE ST VIATEUR D'OUTREMONT ABRAHAM ICEK ZILBERBERG BONNETIER 1010 JEAN TALON OUEST				22	3300	7100	10400		11		10400		

VALUATION ROLL OF IMMOVABLE PROPERTIES FOR THE PERIOD COMMENCING MAY 1ST 1959

RUE - STREET

QUARTIER - WARD
COTE ST LOUIS

ARRONDISSEMENT ELECTORAL DISTRICT
12

NO DE COMPTE ACCOUNT NO.	EMPLACEMENT DE L'IMMEUBLE LOCATION OF PROPERTY	CADASTRE - SUBDIVISION	ENTRETIEN DES TROTTOIRS PDS. DE FRONT	VALEUR (DOLLARS SEULEMENT) - VALUE (DOLLARS ONLY)				PLATES VALUEN TROTTOIRS SIDEWALKS	CODE	DENOMINATION	VALEUR POUR LA TAXE SCOLAIRE VALUE FOR SCHOOL TAX	RESOLUTION NO CERTIFICAT NO
	NOM ET ADRESSE DU PROPRIETAIRE NAME AND ADDRESS OF OWNER	OCCUPATION ET AND DENOMINATION	MAINTENANCE OF SIDEWALKS FEET FRONTAGE	TERRAIN LAND	BATIMENTS ET AUTRES ITEM BUILDINGS AND OTHER ITEMS	VALEUR EXEMPT EXEMPT VALUE	VALEUR IMPOSABLE TAXABLE VALUE					
562039	372/89 FAIRMOUNT AVE WEST	12 8-3-1 DE LA 8-4-1 DE LA P8-4-4										
	J HENRY RAVARY 1582 LAJOIE OUTREMONT	TERRITOIRE SCOLAIRE ST VIAEUR D OUTREMONT QUINCAILLIER	40	6000	13400		19400	13C	E	19400		
	RUELLE HUTCHISON MAGUIRE											

VALUATION ROLL OF IMMOVABLE PROPERTIES FOR THE PERIOD COMMENCING MAY 1ST 1959

RUE - STREET

QUARTIER - WARD
COTE ST LOUIS

ARRONDISSEMENT ÉLECTORAL DISTRICT
7

NO DE COMPTE ACCOUNT NO.	EMPLACEMENT DE L'IMMEUBLE LOCATION OF PROPERTY	CADASTRE - SUBDIVISION		ENTRETIEN DES TROTTOIRS PDS. DE FRONT MAINTENANCE OF SIDEWALKS FEET FRONTAGE	VALEUR (DOLLARS SEULEMENT) - VALUE (DOLLARS ONLY)				VOIES VALEURS TROTTOIRS SIDEWALKS	CODE	DÉNOMINATION	VALEUR POUR LA TAXE SCOLAIRE VALUE FOR SCHOOL TAX	RÉSOLUTION NO CERTIFICAT NO
	NOM ET ADRESSE DU PROPRIÉTAIRE NAME AND ADDRESS OF OWNER	OCCUPATION ET ANC. DÉNOMINATION	TERRAIN LAND		BÂTIMENTS ET AUTRES IEM BUILDINGS AND OTHER ITEMS	VALEUR EXEMPTÉ EXEMPT VALUE	VALEUR IMPOSABLE TAXABLE VALUE						
562040 ✓	BOUL ST LAURENT 12/16 MAGUIRE	A E 7 10	P27 DE LA P26 DE LA P25	505	3000	20900		23900		11C	23900		
	OMER MEUNIER DIT LAGACE 6419 BOUL GOUIN OUEST	AGENT											
562041 ✓	ST DOMINIQUE 50/72 MAGUIRE 52-27/55 ST DOMINIQUE	A E 5 10	49 50 DE LA 48 DE LA 47	271	14250	46450		60700		11C	60700		
	MENDOZA LANGLOIS 516 BLOOMFIELD	COURTIER											
562042 ✓	74/76 MAGUIRE	10	P70	256	2050	6250		8300		11P	8300		
	EDITH WILSON WIFE S AS TO P OF ZBIGNIEW MOZDYNIEWICZ 76 MAGUIRE	ENGINEER											

VALUATION ROLL OF IMMOVABLE PROPERTIES FOR THE PERIOD COMMENCING MAY 1ST 1959

RUE - STREET

QUARTIER - WARD

ARRONDISSEMENT ÉLECTORAL DISTRICT

COTE ST LOUIS

6

NO DE COMPTE ACCOUNT NO	EMPLACEMENT DE L'IMMEUBLE LOCATION OF PROPERTY	CADASTRE - SUBDIVISION	ENTRETIEN DES PROCEDES PDS. DE FRONT	VALEUR (DOLLARS SEULEMENT) - VALUE (DOLLARS ONLY)				RUE - STREET COTE ST LOUIS	CODE	DÉSIGNATION	VALEUR POUR LA TAXE SCOLAIRE VALUE FOR SCHOL TAX	RÉSOLUTION NO CERTIFICATE NO
	NOM ET ADRESSE DU PROPRIÉTAIRE NAME AND ADDRESS OF OWNER	OCCUPATION ET AND DÉNOMINATION	MAINTENANCE OF SIDEWALKS (SEE FRONTAGE)	TERRAIN LAND	BÂTIMENTS ET AUTRES BÂTIMENTS AND OTHER ITEMS	VALEUR EXEMPTÉ EXEMPT VALUE	VALEUR IMPOSABLE TAXABLE VALUE					
562043 ✓	82 MAGUIRE MAX THIERRY MABEL THIERRY WIFE OF T H MC WILLIAMS 2156 SHERBROOKE WEST INA THIERRY WIFE OF R A BAILLE 11 WILLIAMS ST OAKVILLE ONT 070 MAX THIERRY BAINSVILLE ONT	10 P70	P	176	1450	1250		2700	11P		2700	
562151 ✓	86/92 MAGUIRE 5352/58 CASGRAIN MAX THIERRY MABEL THIERRY WIFE OF T H MC WILLIAMS 2156 SHERBROOKE WEST INA THIERRY WIFE OF R A BAILLE 11 WILLIAMS ST OAKVILLE ONT 070 MAX THIERRY BAINSVILLE ONT AVE CASGRAIN	10 71	P	143	5250	12750		18000	11P		18000	
561872 ✓	150/58 MAGUIRE VALEUR A 5255 CASGRAIN	10 P109										
562044 ✓	150/62 MAGUIRE MICHELE RUDDO CARMELA SURGIJOVANNI SON EPSE 152 MAGUIRE	10 P110	C	216	1350	2850		4400	11C		4400	
552045 ✓	154/156 MAGUIRE MALVINA RICARD 154 MAGUIRE	10 P110	C	216	1500	2900		4400	11C		4400	

VALUATION ROLL OF IMMOVABLE PROPERTIES FOR THE PERIOD COMMENCING MAY 1ST 1959

RUE - STREET

QUARTIER - WARD

ARRONDISSEMENT ELECTORAL DISTRICT

COTE ST LOUIS

6

NO DE COMPTE ACCOUNT NO.	EMPLACEMENT DE L'IMMEUBLE LOCATION OF PROPERTY	CADASTRE - SUBDIVISION	ENTRETIEN DES TROTTOIRS PDS DE FRONT	VALEUR (DOLLARS SEULEMENT) - VALUE (DOLLARS ONLY)				VALEUR POUR TROTTOIRS SIDEWALKS	CODE	VALEUR POUR LA TAXE SCOLAIRE VALUE FOR SCHOOL TAX	RESOLUTION NO CERTIFICAT CERTIFICATE NO
	NOM ET ADRESSE DU PROPRIETAIRE NAME AND ADDRESS OF OWNER	OCCUPATION ET DENOMINATION	MANTENANCE OF SIDEWALKS FEET FRONTAGE	TERRAIN LAND	BATIMENTS ET AUTRES BUILDGINGS AND OTHER ITEMS	VALEUR EXEMPT EXEMPT VALUE	VALEUR IMPOSABLE TAXABLE VALUE				
562045 ✓ 1960	170/75 MAGUIRE 104 GOYER 1049 MONT ROYAL BLVD OUTREMONT B Q ALFRED GOYER 1049 MONT ROYAL BLVD OUTREMONT B Q LEO GOYER 96 CRESCENT ST EUSTACHE SUR LE LAC ATT FIDUCIAIRES DE LA CITE ET DU DISTRICT DE MONTREAL 252 ST JACQUES OUEST	10 P111 C COMMIS COMMIS DE SECURITE	43	3050	8550		11600	11C	11600		
562047 ✓	190 MAGUIRE MARIE FORTIER ESSE DE LUDGER CARIGNAN 5234 AVE DE GASPE AVE DE GASPE AVE HENRI JULIEN TRAVERSEZ AVE HENRI JULIEN AVE DE GASPE	10 P112 C COMMERCANT A E 42 A E 41 A E 21	131	4750	850		5600	11C	5600		
562052 ✓	151 MAGUIRE IRON AND METAL INC 5420 AVE DE GASPE AVE CASGRAIN	10 270 269-A 268-A 268 267-A 267 269 N A E 20	352	16000	8900		24900	15N	24900		

VALUATION ROLL OF IMMOVABLE PROPERTIES FOR THE PERIOD COMMENCING MAY 1ST 1959

RUE - STREET

QUARTIER - WARD

ARRONDISSEMENT ÉLECTORAL DISTRICT

CÔTE ST LOUIS

20

NO DE COMPTE ACCOUNT NO.	EMPLACEMENT DE L'IMMEUBLE LOCATION OF PROPERTY	CADASTRE - SUBDIVISION	MNTRETIEN DES TROUVOIRS PDS. DE FRONT	VALEUR (DOLLARS SEULEMENT) - VALUE (DOLLARS ONLY)				MOYEN-VALEUR SIDEWALKS	CODE	DÉSIGNATION	VALEUR FOUR LA TAXE SCOLAIRE VALUE FOR SCHOOL TAX	RÉSOLUTION NO CERTIFICATE NO
	NOM ET ADRESSE DU PROPRIÉTAIRE NAME AND ADDRESS OF OWNER	OCCUPATION ET AND DÉNOMINATION	MANTENANCE OF SIDEWALKS FRONTAGE	TERRAIN LAND	BÂTIMENTS ET AUTRES ITEM BUILDINGS AND OTHER ITEMS	VALEUR EXEMPTÉ EXEMPT VALUE	VALEUR IMPOSABLE TAXABLE VALUE					
562053 ✓	93/83 MAGUIRE HENRY BERLIND 4650 CLARRANALD APT 4	10 P229 MERCHANT	107	3450	11150		14600	11		14600		
562054 ✓	31/71 MAGUIRE HENRY BERLIND 4650 CLARRANALD APT 4	10 P228	43	2250	11350		13600	11		13600		
561781 ✓	53/69 MAGUIRE VALEUR A 3301 ST DOMINIQUE ST DOMINIQUE	10 227 236 A E 19										
562055 ✓	21/31 MAGUIRE AIME SIGOUIN 456 BLVD ST JOSEPH EST RUELLE	10 P185 DE LA P186 DE LA P187 DE LA P188 COUVREUR	45	3200	27200		30400	11		30400		
562311 ✓	11/17 MAGUIRE KEARA KATZEVMAN WIFE S AS TO P OF ISAAC BUSBER 5202 HUTCHISON OUBREMONT	10 P156 P157 FOR DYER	346	1400	14200		15600	11		15600		

VALUATION ROLL OF IMMOVABLE PROPERTIES FOR THE PERIOD COMMENCING MAY 1ST 1959

RUE - STREET

QUARTIER - WARD

ARRONDISSEMENT ÉLECTORAL DISTRICT

COTE ST LOUIS

19

NO DE COMPTE ACCOUNT NO.	EMPLACEMENT DE L'IMMEUBLE LOCATION OF PROPERTY	CADASTRE - SUBDIVISION	ENTRETIEN DES TROTTOIRS PDS. DE FRONT	VALEUR (DOLLARS SEULEMENT) -- VALUE (DOLLARS ONLY)				VOIES-VICUS SUS VOIES SIDEWALKS	CODE	DÉNOMINATION	VALEUR POUR LA TAXE SCOLAIRE VALUE FOR SCHOOL TAX	RÉSOLUTION NO CERTIFICAT NO
	NOM ET ADRESSE DU PROPRIÉTAIRE NAME AND ADDRESS OF OWNER		OCCUPATION ET AND DÉNOMINATION	MAINTENANCE OF SIDEWALKS FRONT FRONTAGE	TERRAIN LAND	BÂTIMENTS ET AUTRES ITEM BUILDINGS AND OTHER ITEMS	VALEUR EXEMPTÉ EXEMPT VALUE					
562310 ✓	775 MAGUIRE VALEUR A 5301 BOUL ST LAURENT BOUL ST LAURENT ST VIATEUR OUEST	10 P156										

VALUATION ROLL OF IMMOVABLE PROPERTIES FOR THE PERIOD COMMENCING MAY 1ST 1959

RUE--STREET

QUARTIER--WARD

ARRONDISSEMENT ÉLECTORAL DISTRICT

COTE ST LOUIS

13

NO DE COMPTE ACCOUNT NO.	EMPLACEMENT DE L'IMMEUBLE LOCATION OF PROPERTY	CADASTRE - SUBDIVISION	ENTRETIEN DES TROTTOIRS POS. DE FRONT	VALEUR (DOLLARS SEULEMENT) - VALUE (DOLLARS ONLY)				VOIES PUBLIQUES FACTORIES SIDEWALKS	CODE	RÉSOLUTION NO CERTIFICAT NO
	NOM ET ADRESSE DU PROPRIÉTAIRE NAME AND ADDRESS OF OWNER	OCCUPATION ET AND DÉNOMINATION	MANTENANCE OF SIDEWALKS FEET FRONTAGE	TERRAIN LAND	BÂTIMENTS ET AUTRES ITEM BUILDINGS AND OTHER ITEMS	VALEUR EXEMPTÉ EXEMPT VALUE	VALEUR IMPOSABLE TAXABLE VALUE			
560052 ✓	HUTCHISON 370/75 ST VIATEUR OUEST VALEUR A 5485/91 HUTCHISON PARK AVE	A E 13 12 P11-26 ETC A E 14								
562241 ✓	266/75 ST VIATEUR OUEST SOLOMON VERBITZKY MOSES VERBITZKY 2675 BEDFORD ROAD APT 1 RUELLE	12 12-8-3 13-42	464	4650	23750	28400	11	28400		
562058 ✓	250/60 ST VIATEUR OUEST 5440/44 JEANNE MANCE VIDLET RUBIN WIFE S. AS TO P. OF NATHAN SCHISTER ALIAS SZYSTER GROCER 4848 ISABELLA JEANNE MANCE	12 13-24-1 13-24-2 DE LA 13-24-3 A E 15	150	11350	31750	43100	11	43100		
560691 ✓	200/06 ST VIATEUR OUEST VALEUR A 5470 AVE DE L'ESPLANADE AVE DE L'ESPLANADE	11 900 A E 15								
560766 ✓	176/80 ST VIATEUR OUEST VALEUR A 5495/97 AVE DE L'ESPLANADE	11 780								

VALUATION ROLL OF IMMOVABLE PROPERTIES FOR THE PERIOD COMMENCING MAY 1ST 1959

RUE - STREET

QUARTIER - WARD

ARRONDISSEMENT ÉLECTORAL DISTRICT

CDTE. ST LOUIS

16

NO DE COMPTE ACCOUNT NO.	EMPLACEMENT DE L'IMMEUBLE LOCATION OF PROPERTY	CADASTRE - SUBDIVISION	ENTRETIEN DES TROTTOIRS PDS. DE FRONT	VALEUR (DOLLARS SEULEMENT) - VALUE (DOLLARS ONLY)				VALEUR POUR LA TAXE SCOLAIRE VALUE FOR SCHOOL TAX	RÉSOLUTION NO CERTIFICATE NO.
	NOM ET ADRESSE DU PROPRIÉTAIRE NAME AND ADDRESS OF OWNER	OCCUPATION ET DÉNOMINATION	MAINTENANCE OF SIDEWALKS FEET FRONTAGE	TERRAIN LAND	BÂTIMENTS ET AUTRES ITEM BUILDINGS AND OTHER ITEMS	VALEUR EXEMPTÉ EXEMPT VALUE	VALEUR IMPOSABLE TAXABLE VALUE		
562059	RUELLE 158/62 ST VIATEUR OUEST SEILA RABIN WIFE OF SAM SALTZMAN 3004 BRITTON	11 P753	38	2700	9700		12400	11	12400
562060	154/156 ST VIATEUR OUEST JACK BRZESKI RALPH ABRAMOVITCH WIKTOR PILA 156 ST VIATEUR OUEST	11 P753 BUTCHER BUTCHER BUTCHER	25	2050	4350		6400	11	6400
562061	150/152 ST VIATEUR OUEST JACK BRZESKI RALPH ABRAMOVITCH WIKTOR PILA 156 ST VIATEUR OUEST	11 P753 BUTCHER BUTCHER BUTCHER	72	2650	4350		7000	11	7000
561041	WAVERLEY 114/24 ST VIATEUR OUEST VALEUR A 5451 WAVERLEY	A E 17 11 P627 ETC							
561157	RUELLE 100/10 ST VIATEUR OUEST VALEUR A 5456 ST URBAIN ST URBAIN	11 P600 ETC A E 16							

VALUATION ROLL OF IMMOVABLE PROPERTIES FOR THE PERIOD COMMENCING MAY 1ST 1959

RUE - STREET

QUARTIER - WARD
COTE ST LOUIS

ARRONDISSEMENT ÉLECTORAL DISTRICT
18

NO DE COMPTE ACCOUNT NO.	EMPLACEMENT DE L'IMMEUBLE LOCATION OF PROPERTY	CADASTRE - SUBDIVISION		ENTRETIEN DES TROTTOIRS PDS. DE FRONT	VALEUR (DOLLARS SEULEMENT) - VALUE (DOLLARS ONLY)			TROTTOIRS SIDEWALKS	CODE	DÉNOMINATION	VALEUR POUR LA TAXE SCOLAIRE VALUE FOR SCHOOL TAX	RÉSOLUTION NO CERTIFICAT NO
	NOM ET ADRESSE DU PROPRIÉTAIRE NAME AND ADDRESS OF OWNER	OCCUPATION ET AND DÉNOMINATION	MAINTENANCE OF SIDEWALKS FEET FRONTAGE	TERRAIN LAND	BÂTIMENTS ET AUTRES ITEM BUILDINGS AND OTHER ITEMS	VALEUR EXEMPTÉ EXEMPT VALUE	VALEUR IMPOSABLE TAXABLE VALUE					
568062 / 1951	64780 ST VIATEUR OUEST 5501705 ST URBAIN	11 484		147	9600	31400	41000	11		41000		
	MOISE MARCUS 2860 VAN HORNE APT 3 RUELLE	GENT										
561394 /	54758 ST VIATEUR OUEST VALEUR A 5430/34 CLARK	11 P457										
	CLARK	A E 19										
561508 /	16728 ST VIATEUR OUEST VALEUR A 5409 CLARK	11 366 ETC										
	RUELLE											
561591 /	4712 ST VIATEUR OUEST VALEUR A 5490 BOUL ST LAURENT	11 P267										
	BOUL ST LAURENT ST VIATEUR EST											

VALUATION ROLL OF IMMOVABLE PROPERTIES FOR THE PERIOD COMMENCING MAY 1ST 1959

RUE - STREET

QUARTIER - WARD

ARRONDISSEMENT ÉLECTORAL DISTRICT

COTE ST LOUIS

19

NO DE COMPTE ACCOUNT NO.	EMPLACEMENT DE L'IMMEUBLE LOCATION OF PROPERTY	CADASTRE - SUBDIVISION		ENTRETIEN DES TROTTOIRS POS. DE FRONT	VALEUR (DOLLARS SEULEMENT) - VALUE (DOLLARS ONLY)			TROTTOIRS SIDEWALKS	CODE	VALEUR POUR LA TAXE SCOLAIRE VALUE FOR SCHOOL TAX	RÉSOLUTION NO CERTIFICAT NO CERTIFICATE
	NOM ET ADRESSE DU PROPRIÉTAIRE NAME AND ADDRESS OF OWNER	OCCUPATION ET DÉNOMINATION	MANTENANCE OF SIDEWALKS FEET FRONTAGE	TERRAIN LAND	BÂTIMENTS ET AUTRES ITEM BUILDINGS AND OTHER ITEMS	VALEUR EXEMPTÉ EXEMPT VALUE	VALEUR IMPOSABLE TAXABLE VALUE				
	BOUL ST LAURENT ST DOMINIQUE	A E 21									
562062	50 ST VIATEUR EST 5535 ST DOMINIQUE	10 262									
		262-A									
		263									
		263-A									
		264									
		264-A									
		265									
	PARTIE RUELLÉ	P261-A									
		245									
		P244-A									
	PARTIE RUELLÉ	P261-A									
		261									
		P260-A									
	PARTIE RUELLÉ	P245-A									
	LES ÉDIFIERS MODERNES LTÉE 433 BOUL DES LAURIERS ST LAMBERT P Q		N 458		27650	148350			176000	15N	176000
	AVE CASGRAIN										

Val. Roll Supp. 1960
Supp. Roll

VALUATION ROLL OF IMMOVABLE PROPERTIES FOR THE PERIOD COMMENCING MAY 1ST 1959

RUE - STREET

QUARTIER - WARD

ARRONDISSEMENT ÉLECTORAL DISTRICT

COTE ST LOUIS

21

NO DE COMPTE ACCOUNT NO.	EMPLACEMENT DE L'IMMEUBLE LOCATION OF PROPERTY	CADASTRE - SUBDIVISION		ENTRETIEN DES TROTTOIRS PDS. DE FRONT	VALEUR (DOLLARS SEULEMENT) - VALUE (DOLLARS ONLY)			VOIES SUSVOIES SUSSEMAIS	CODE	DÉSIGNATION	VALEUR POUR LA TAXE SCOLAIRE VALUE FOR SCHOOL TAX	RÉSOLUTION NO CERTIFICATE NO
	NOM ET ADRESSE DU PROPRIÉTAIRE NAME AND ADDRESS OF OWNER	OCCUPATION ET DÉNOMINATION	MANTENANCE OF SIDEWALKS FEET FRONTAGE	TERRAIN LAND	BÂTIMENTS ET AUTRES BUILDINGS AND OTHER ITEMS	VALEUR EXEMPTÉ EXEMPT VALUE	VALEUR IMPOSABLE TAXABLE VALUE					
562064	150 ST VIATEUR EST	10	303									
			303A									
			304									
			304A									
			305									
			305A									
			306									
			302A									
			286									
			285									
			284									
			283									
			282									
			281A									
			281									
			287									
			302A									
			301									
			300									
			299									
			298A									
			298									
			297A									
	THE SICILY ASPHALTUM CO LTD 150 ST VIATEUR EST			N 558	42050	4,350.			46,400. 40,000	15N	46,400. 40,000	CRS.
	AVE DE GASPE											
	TRAVERSEZ											
	AVE DE GASPE											

VALUATION ROLL OF IMMOVABLE PROPERTIES FOR THE PERIOD COMMENCING MAY 1ST 1959

RUE - STREET

QUARTIER - WARD
COTE ST LOUIS

ARRONDISSEMENT ÉLECTORAL DISTRICT
21

NO DE COMPTE ACCOUNT NO.	EMPLACEMENT DE L'IMMEUBLE LOCATION OF PROPERTY	CADASTRE - SUBDIVISION		ENTRETIEN DES TROTTOIRS PDS. DE FRONT	VALEUR (DOLLARS SEULEMENT) - VALUE (DOLLARS ONLY)			VOTES VALEUR PROPOUR SUBVANCE	CODE	REMARKS	VALEUR POUR LA TAXE SCOLAIRE VALUE FOR SCHOOL TAX	RÉSOLUTION NO CERTIFICATE NO
	NOM ET ADRESSE DU PROPRIÉTAIRE NAME AND ADDRESS OF OWNER	OCCUPATION ET AND DÉNOMINATION	MANTENANCE OF SIDEWALKS FEET FRONTAGE	TERRAIN LAND	BÂTIMENTS ET AUTRES ITEM BUILDINGS AND OTHER ITEMS	VALEUR EXEMPTÉ EXEMPT VALUE	VALEUR IMPOSABLE TAXABLE VALUE					
562072 ✓	5555 CASGRAIN	10	472-A 472 471-A 471 470-A 470 469-A 469 473 473-A 474 P474-A 483 P482-A 482 P476-B									
	DYMENT LIMITED 245 CARLAW AVE TORONTO ONT AVE CASGRAIN			N 537	31800	620500				15N	652300	
562352 ✓	77/79 ST VIATEUR EST	10	P-437-A									
	ANNA STAMPEL WIFE S AS TO P OF ENGELBERT SPORAL 1/2 77 EST ST VIATEUR VINCENZO IACCARINO 1/2 5554 CASGRAIN			C 20	1050	3250				11C	4300	
562079 ✓	71/73 ST VIATEUR EST	10	437									
	HYMAN DIAMOND 239 VILLENEUVE OUEST			L 24	2150	3450				11J	5600	

VALUATION ROLL OF IMMOVABLE PROPERTIES FOR THE PERIOD COMMENCING MAY 1ST 1959

RUE - STREET

QUARTIER - WARD

ARRONDISSEMENT ÉLECTORAL DISTRICT

COTE ST LOUIS

21

NO DE COMPTE ACCOUNT NO.	EMPLACEMENT DE L'IMMEUBLE LOCATION OF PROPERTY	CADASTRE - SUBDIVISION	ENTRETIEN DES TROTTOIRS POS. DE FRONT	VALEUR (DOLLARS SEULEMENT) -- VALUE (DOLLARS ONLY)		VALEUR FOUR LA TAXE SCOLAIRE VALUE FOR SCHOOL TAX	RÉSOLUTION NO CERTIFICATE NO	
	NOM ET ADRESSE DU PROPRIÉTAIRE NAME AND ADDRESS OF OWNER	OCCUPATION ET AND DÉNOMINATION	MANTENANCE OF SIDEWALK FEET FRONTAGE	TERRAIN LAND	BÂTIMENTS ET AUTRES ÎTENS BUILDINGS AND OTHER ITEMS			VALEUR EXEMPTÉ EXEMPT VALUE
552080 ✓	65/67 ST VIATEUR EST	10 436-A						
	AURELE NADON 2/3 65 ST VIATEUR EST ADRIEN NADON 1/6 6595 AVE DE GASPE MARIE LAURE NADON EPSE S DE B DE IRENEE LAUZON 1/6 5728 WAVERLY	JOURNALIER PLOMBIER GARAGISTE	24	2150	3550	5700	11C	5700
	ST DOMINIQUE							
562081 ✓	31 ST VIATEUR EST	10 355						
	WILLIE BELDICK 5261 BORDEN AVE	WHOLESALE	268	3350	25650	29000	11J	29000
562082 ✓	13/29 ST VIATEUR EST	10 354 353 352-1						
	PAUL EMILE ROY 212 AVE MT ROYAL EST A/S SOCIETE NATIONALE DE 41 ST JACQUES OUEST	AGENT FIDUCIE	538	6700	23600	30300	11C	30300
	RUELLE BOUL ST LAURENT ST VIATEUR OUEST							

VALUATION ROLL OF IMMOVABLE PROPERTIES FOR THE PERIOD COMMENCING MAY 1ST 1959

RUE - STREET

QUARTIER - WARD

ARRONDISSEMENT ÉLECTORAL DISTRICT

COTE ST LOUIS

22

NO DE COMPTE ACCOUNT NO.	EMPLACEMENT DE L'IMMEUBLE LOCATION OF PROPERTY	CADASTRE - SUBDIVISION		ENTRETIEN DES TROTTOIRS POS. DE FRONT	VALEUR (COLLARS SEULEMENT) -- VALUE (DOLLARS ONLY)			MONTRE SIDEWALKS	CODE	DÉSIGNATION	VALEUR POUR LA TAXE ÉCOLAIRE VALUE FOR SCHOOL TAX	RÉSOLUTION NO CERTIFICATE NO.
	NOM ET ADRESSE DU PROPRIÉTAIRE NAME AND ADDRESS OF OWNER	OCCUPATION ET AND DÉNOMINATION	MONTRE SIDEWALKS	TERRAIN LAND	BÂTIMENTS ET AUTRES ITEM BUILDINGS AND OTHER ITEMS	VALEUR EXEMPTÉ EXEMPT VALUE	VALEUR IMPOSABLE TAXABLE VALUE					
561390	BOUL ST LAURENT 779 ST VIATEUR OUEST	A E 22 11 P270 P269										
562083	VALEUR A 5568 BOUL ST LAURENT RUELLE 15729 ST VIATEUR OUEST 5555/57 CLARK	11 370 DE LA P371	C	156	10500	17200			11C	27700		
562225	JACQUELINE ST HILAIRE EPSE C EN B DE OGA GRAMIGNA 9987 VERVILLE BERNARD ST HILAIRE CLARK RUELLE 69775 ST VIATEUR OUEST	A E 23 11 506-2	F	38	2700	9400			11P	12100		
	TING WOO SHUE HONG WOO 69 ST VIATEUR OUEST ST URBAIN	LAUNDRYMAN LAUNDRYMAN A E 24										

VALUATION ROLL OF IMMOVABLE PROPERTIES FOR THE PERIOD COMMENCING MAY 1ST 1959

RUE - STREET

QUARTIER - WARD

ARRONDISSEMENT ÉLECTORAL DISTRICT

COTE ST LOUIS

24

NO DE COMPTE ACCOUNT NO.	EMPLACEMENT DE L'IMMEUBLE LOCATION OF PROPERTY	CADASTRE - SUBDIVISION		ENTRETIEN DES TROTTOIRS POS. DE FRONT	VALEUR (DOLLARS SEULEMENT) - VALUE (DOLLARS ONLY)				VOIES SIDEWALKS	CODE	VALEUR POUR LA TAXE SCOLAIRE VALUE FOR SCHOOL TAX	RÉSOLUTION NO CERTIFICATE NO
	NOM ET ADRESSE DU PROPRIÉTAIRE NAME AND ADDRESS OF OWNER	OCCUPATION ET AND DÉNOMINATION	MANTENANCE OF SIDEWALKS FEET FRONTAGE	TERRAIN LAND	BÂTIMENTS ET AUTRES ITERS BUILDINGS AND OTHER ITEMS	VALEUR EXEMPTÉ EXEMPT VALUE	VALEUR IMPOSABLE TAXABLE VALUE	DÉNOMINATION				
562084 ✓	105 ST VIATEUR OUEST 5580 ST URBAIN	11	629									
			DE LA 630 DE LA 631 DE LA 632 DE LA P633									
	LES CURES ET MARGUILLIERS DE L'OEUVRE ET FABRIQUE DE LA PAROISSE DE ST MICHEL ARCHANGE DE MONTREAL 105 ST VIATEUR OUEST		EGLISE	322	31150	384250	415400 ✓		815	415400		
	RUELLE											
561042 ✓	115/25/27 ST VIATEUR O	11	P649 ETC									
	VALEUR A 5551 WAVERLEY											
	WAVERLEY		A E 26									
562085 ✓	151/55 ST VIATEUR OUEST 5550/52 WAVERLY	11	P782									
	JACK KUZMAROV 3354 JEANNE MANCE		BUTCHER	90	3050	20650		23700	11J	23700		
562086 ✓	159/163 ST VIATEUR OUEST	11	P782									
	EMMA KARLAN WID OF DAVID WOLINSKY 159 ST VIATEUR OUEST		BUTCHER	23	850	6650		7500	11J	7500		

VALUATION ROLL OF IMMOVABLE PROPERTIES FOR THE PERIOD COMMENCING MAY 1ST 1959

RUE - STREET

QUARTIER - WARD
COTE ST LOUIS

ARRONDISSEMENT ÉLECTORAL DISTRICT
26

NO DE COMPTE ACCOUNT NO.	EMPLACEMENT DE L'IMMEUBLE LOCATION OF PROPERTY		CADASTRE - SUBDIVISION		ENTRETIEN DES TROTTOIRS POS. DE FRONT MAINTENANCE OF SIDEWALKS FEET FRONTAGE	VALEUR (DOLLARS SEULEMENT) - VALUE (DOLLARS ONLY)		VOIES SABLIÈRES SÉPULTURES CÉMENTAIRES	CODE	DÉNOMINATION	VALEUR POUR LA TAXE SCOLAIRE VALUE FOR SCHOOL TAX	RÉSOLUTION NO CERTIFICAT NO
	NOM ET ADRESSE DU PROPRIÉTAIRE NAME AND ADDRESS OF OWNER		OCCUPATION ET DÉNOMINATION			TERRAIN LAND	BÂTIMENTS ET AUTRES BÂTIMENTS BUILDINGS AND OTHER ITEMS					
562087	RUELLE 171/177 ST VIATEUR OUEST		11	802-3 DE LA 803-3	256	2100	11600			11	13700	
	JOSEPH STRENGER 3790 CLARK		STOREKEEPER									
562089	179/85 ST VIATEUR OUEST 5553/57 AVE DE L'ESPLANADE		11	802-2 DE LA 803-2 802-1 DE LA 803 1	619	7200	22700			11	29900	
	MAX SIDERSTEIN ARCHIE BARNOFF 185 ST VIATEUR OUEST		MERCHANT MERCHANT									
	AVE DE L'ESPLANADE		A E 27									
562090	201/11 ST VIATEUR OUEST 5554 DE L'ESPLANADE		11	902	1165	6900	21900	5500		12C 23E	28800 23300 -5500	
	ANTOINE BRUNEAU 103 BOUL GOUIN EST		VOYAGEUR									
	SYNAGOGUE EX POUR FINS MUN SEULEMENT											
562091	215/19 ST VIATEUR OUEST		12	13-10-5	22	1900	8700			11	10600	
	TILLY HERMAN WIFE OF AS TO P OF DAVID GOODKIN 215 ST VIATEUR OUEST											

VALUATION ROLL OF IMMOVABLE PROPERTIES FOR THE PERIOD COMMENCING MAY 1ST 1959

RUE - STREET

QUARTIER - WARD
COTE ST LOUIS

ARRONDISSEMENT ELECTORAL DISTRICT
27

NO DE COMPTE ACCOUNT NO.	EMPLACEMENT DE L'IMMEUBLE LOCATION OF PROPERTY	CADASTRE - SUBDIVISION		ESTRETIEN DES TROTTOIRS POS DE FRONT	VALEUR (DOLLARS SEULEMENT) - VALUE (DOLLARS ONLY)			VOIES-VIALS SIDEWALKS	CODE	DENOMINATION	VALEUR POUR LA TAXE SCOLAIRE VALUE FOR SCHOOL TAX	RESOLUTION NO CERTIFICATE NO
	NCM ET ADRESSE DU PROPRIETAIRE NAME AND ADDRESS OF OWNER	OCCUPATION ET AND DENOMINATION	MANTENANCE OF SIDEWALKS FEET FRONTAGE	TERRAIN LAND	BATIMENTS ET AUTRES BUILDINGS AND OTHER ITEMS	VALEUR EXEMPT EXEMPT VALUE	VALEUR IMPOSABLE TAXABLE VALUE					
562092 ✓	221/31 ST VIATEUR OUEST	12	13-10-4 13-10-3 13-10-2 13-10-1									
	MOS CUKER 229 ST VIATEUR OUEST	SHOEMAKER		133	8500	54200				62700	11 J	62700
	JEANNE MANCE	A E 28										
562093 ✓	251/57A ST VIATEUR OUEST 5530/60 JEANNE MANCE	12	13-51 13-50 13-49									
	MARY DURBIN WIFE S AS TO D OF EDDIE SCHREIBER 784 JOHNSON AVE VILLE MONT ROYAL	NEWS VENDOR		1703	16550	66650				83200	11 J	83200
562094 ✓	259/63 ST VIATEUR OUEST	12	13-48									
	MARY DURBIN WIFE S AS TO D OF EDDIE SCHREIBER 784 JOHNSON AVE VILLE MONT ROYAL	NEWS VENDOR		30	6000.	21600.				27600.	11 J	27600. <i>Ché.</i>
	RUELLE											
560282 ✓	273/77 ST VIATEUR OUEST	12	12-10 13-42									
	VALEUR A 5551 PARK AVE											
	PARK AVE HUTCHINSON	A E 29										
	BERNARD OUEST											

VALUATION ROLL OF IMMOVABLE PROPERTIES FOR THE PERIOD COMMENCING MAY 1ST 1959

RUE SHERBROOKE

QUARTIER - WARD
COTE ST LOUIS

ARRONDISSEMENT ÉLECTORAL DISTRICT
29

NO DE COMPTE ACCOUNT NO	EMPLACEMENT DE L'IMMEUBLE LOCATION OF PROPERTY NUM ET ADRESSE DU PROPRIÉTAIRE NAME AND ADDRESS OF OWNER	CADASTRE - SUBDIVISION		ENTRETIEN DES TROTTOIRS PDS. DE FRONT MAINTENANCE OF SIDEWALKS FEET FRONTAGE	VALEUR (DOLLARS SEULEMENT) - VALUE (DOLLARS ONLY)				VOIES TROTTOIRS SIDEWALKS	CODE	VALEUR POUR LA TAXE SCOLAIRE VALUE FOR SCHOOL TAX	RÉSOLUTION NO CERTIFICATE NO
		OCCUPATION ET PND DÉNOMINATION			TERRAIN LAND	BÂTIMENTS ET AUTRES BÂTIMENTS BUILDINGS AND OTHER ITEMS	VALEUR EXEMPTÉ EXEMPT VALUE	VALEUR IMPOSABLE TAXABLE VALUE				
562096 ✓	HUTCHINSON 383 BERNARD OUEST	A E 29 12 D14-19 DE LA D14-19		1606	20600	13000		33600	15N	33600		
560164 ✓	IMPERIAL OIL LTD 2000 SHERBROOKE OUEST RUELLE 362/66 BERNARD E	14-15-1 14-15-2										
562097 ✓	VALEUR A 5756 PARK AVE PARK AVE 276/282 BERNARD OUEST	A E 43 12 15-16		40	7000	33200		40200	11J	40200		
562098 ✓	ISSIE SHUSTER 3/4 ABRAHAM SHUSTER 1/4 637 CRAIG OUEST RM 809 272/274 BERNARD OUEST RUELLE	12 16-48 DE LA 16-49		30	10500	26800		37300	11C	37300		
	ROSE AIMEE COUTURE EPSE DE PHILIAS MORIN 274 BERNARD OUEST APP 1											

VALUATION ROLL OF IMMOVABLE PROPERTIES FOR THE PERIOD COMMENCING MAY 1ST 1959

RUE - STREET

QUARTIER - WARD

ARRONDISSEMENT ÉLECTORAL DISTRICT

COTE ST LOUIS

43

NO DE COMPTE ACCOUNT NO.	EMPLACEMENT DE L'IMMEUBLE LOCATION OF PROPERTY	CADASTRE - SUBDIVISION	ENTRETIEN DES TROTTOIRS PES. DE FRONT	VALEUR (DOLLARS SEULEMENT) - VALUE (DOLLARS ONLY)				PARTS-VALUES FRONTIERS SUBDIVISION	CODE	VALEUR POUR LA TAXE SCOLAIRE VALUE FOR SCHOOL TAX	RÉSOLUTION NO CERTIFICAT NO
	NOM ET ADRESSE DU PROPRIÉTAIRE NAME AND ADDRESS OF OWNER	OCCUPATION ET DÉNOMINATION	MANTENANCE OF SIDEWALKS FEET FRONTAGE	TERRAIN LAND	BÂTIMENTS ET AUTRES BÂTIMENTS AND OTHER ITEMS	VALEUR EXEMPTÉ EXEMPT VALUE	VALEUR IMPOSABLE TAXABLE VALUE				
560410 ✓	250/55 BERNARD OUEST VALEUR A 5740 JEANNE MANCE JEANNE MANCE	12 16-P18 16-P18 A E 27									
560583 ✓	218/28 BERNARD OUEST VALEUR A 5741/47 JEANNE MANCE	12 16-P14 16-P14									
562100 ✓	210/16 BERNARD OUEST SARAH DOYLE WID OF WILLIAM GAVIN BLACK 1/2 PROP 1/2 USUFRU 210 BERNARD O	11 P920 DE LA P919	246	3200	8400		11600	11P	11600		
562101 ✓ <small>Voir Ref. Supp. See Supp. Roll 1950</small>	204/08 BERNARD OUEST JACOB FISHBEIN BOX 182 STE AGATHE DES MONTS	11 P920 DE LA P919 MERCHANT	255	3800	11900		15700	11J	15700		
562102 ✓ <small>Voir Ref. Supp. See Supp. Roll 1960</small>	200 BERNARD OUEST 5756/50 AVE DE L'ESPLANADE JACOB FISHBEIN BOX 182 STE AGATHE DES MONTS AVE DE L'ESPLANADE	11 P920 DE LA P919 BUYER A E 25	104	8350	33250		41600	11J	41600		

VALUATION ROLL OF IMMOVABLE PROPERTIES FOR THE PERIOD COMMENCING MAY 1ST 1959

RUE - STREET

QUARTIER - WARD
CÔTÉ ST LOUIS

ARRONDISSEMENT ELECTORAL DISTRICT
25

NO DE COMPTE ACCOUNT NO.	EMPLACEMENT DE L'IMMEUBLE LOCATION OF PROPERTY	CADASTRE - SUBDIVISION		ENTRETIEN DES TROTTOIRS POS. DE FRONT	VALEUR (DOLLARS SEULEMENT) - VALUE (DOLLARS ONLY)			VALEUR VAULTS TROTTOIRS SIDEWALKS	CODE	RESOLUTION NO CERTIFICAT CERTIFICATE NO
	NOM ET ADRESSE DU PROPRIÉTAIRE NAME AND ADDRESS OF OWNER	OCCUPATION ET DÉNOMINATION	MANTENANCE OF SIDEWALKS FEET FRONTAGE	TERRAIN LAND	BÂTIMENTS ET AUTRES ITEM BUILDINGS AND OTHER ITEMS	VALEUR EXEMPTÉ EXEMPT VALUE	VALEUR IMPOSABLE TAXABLE VALUE			
562282 ✓	170/85 BERNARD OUEST TAUBE ROSENSTOCK WIFE S AS TO P OF MOSES MONEIT 172 BERNARD OUEST RUELLE	11 820 P8.19		1378	10000	48000		58000	11	58000
562103 ✓	150/162 BERNARD OUEST 5750/55 WAVERLY LENNIE BROOMFIELD WID OF BENNY GERSHBERG 1/4 BRD 1/4 USUFTR EDDY GERSHBERG 1/2 5407 PARK AVE WAVERLEY RUELLE	11 800		135	9450	23950		33400	11	33400
562275 ✓	112/122 BERNARD OUEST FLORINA CHAURET VVE DE ALBERT DELORME AVE CHAREST STE GENEVIEVE CD JACQUES CARTIER P 9 ATT MME FELIX MENARD 15843 RUE PIERREFONDS STE GENEVIEVE CÔTÉ JACQUES CARTIER RUE	11 P647 11 P646		50	9700	32200		41900	11C	41900
562276 ✓	100 BERNARD OUEST AVER ELECTRIC SUPPLY INC 100 AVE BERNARD OUEST	11 P647 P646		147	12350	70950		83300	15N	83300

VALUATION ROLL OF IMMOVABLE PROPERTIES FOR THE PERIOD COMMENCING MAY 1ST 1959

RUE - STREET

QUARTIER - WARD
COTE ST LOUIS

ARRONDISSEMENT ÉLECTORAL DISTRICT
23

NO DE COMPTE ACCOUNT NO.	EMPLACEMENT DE L'IMMEUBLE LOCATION OF PROPERTY	CADASTRE - SUBDIVISION	ENTRETIEN DES TROTTOIRS PDS. DE FRONT	VALEUR (DOLLARS SEULEMENT) -- VALUE (DOLLARS ONLY)				VOIES VALES TROTTOIRS SIDEWALKS	CODE	VALEUR FOUR LA TAXE SCOLAIRE VALUE FOR SCHOOL TAX	RÉSOLUTION NO CERTIFICATE NO
	NOM ET ADRESSE DU PROPRIÉTAIRE NAME AND ADDRESS OF OWNER	OCCUPATION ET AND DÉNOMINATION	MAINTENANCE OF SIDEWALKS FEET FRONTAGE	TERRAIN LAND	BÂTIMENTS ET AUTRES ITEM BUILDINGS AND OTHER ITEMS	VALEUR EXEMPTÉ EXEMPT VALUE	VALEUR IMPOSABLE TAXABLE VALUE				
562227 ✓	ST URBAIN 94 BERNARD OUEST 57.45 ST URBAIN ARMAND NORMANDIN 10835 WAVERLY	A E 23 11 524-1	C 81	4350	8150		12500	11C	12500		
562242 ✓	90/88 BERNARD OUEST JOSEPH HOFFMAN 38 BERNARD OUEST	11 P524-2	C 212	2150	7750		9900	11C	9900		
562243 ✓	86/84 BERNARD OUEST WOLF KLAR 5085 VAN HORNE RUELLE	11 P524-2	L 207	1950	7750		9700	11J	9700		
562235 ✓	80 BERNARD OUEST SIMONNE OUPRAS EPSE C EN B DE DAMASE ALLAIRE 80 BERNARD OUEST	11 524-3	C 23	2350	4750		7100	11C	7100		
562105 ✓	50 BERNARD OUEST THE BRITISH AMERICAN OIL CO LTD 1945 BOUL GRAHAM, VILLE MONT ROYAL CLARK RUELLE	11 524-1 524-2 524-3 524-4	N 162 135	14500 9200	6200		20700 15400	15N	20700 1-8-58		

Notes: 561362
ANNEE 51-52 20
EFFECTIVE 27-2-62 2-13-62

VALUATION ROLL OF IMMOVABLE PROPERTIES FOR THE PERIOD COMMENCING MAY 1ST 1959

RUE - STREET

QUARTIER - WARD
COTE ST LOUIS

ARRONDISSEMENT ELECTORAL DISTRICT
22

NO DE COMPTE ACCOUNT NO.	EMPLACEMENT DE L'IMMEUBLE LOCATION OF PROPERTY	CADASTRE - SUBDIVISION		ENTRETIEN DES TROITOIRS NOZ. DE FRONT	VALEUR (DOLLARS SEULEMENT) - VALUE (DOLLARS ONLY)				VALEUR POUR LA TAXE SCOLAIRE VALUE FOR SCHOOL TAX	RESOLUTION NO CERTIFICATE NO
	NOM ET ADRESSE DU PROPRIETAIRE NAME AND ADDRESS OF OWNER	OCCUPATION ET ANG DENOMINATION	MAINTIENANCE OF SIDEWALKS FEET FRONTAGE	TERRAIN LAND	BATIMENTS ET AUTRES ITEM BUILDINGS AND OTHER ITEMS	VALEUR EXEMPT EXEMPT VALUE	VALEUR IMPOSABLE TAXABLE VALUE	CODE		
562106	16/18 BERNARD OUEST JOSEPH LEW 4929 VICTORIA AVE RUELLE	11 388-3 DE LA 387-4 MERCHANT	2 47	2450	6550		9000	11	9000	
561555	6/10 BERNARD OUEST VALEUR A 5792/86 BOUL ST LAURENT BOUL ST LAURENT BERNARD EST	11 P306 P305								

VALUATION ROLL OF IMMOVABLE PROPERTIES FOR THE PERIOD COMMENCING MAY 1ST 1959

RUE - STREET

QUARTIER - WARD

ARRONDISSEMENT ÉLECTORAL DISTRICT

COTE ST LOUIS

21

NO DE COMPTE ACCOUNT NO.	EMPLACEMENT DE L'IMMEUBLE LOCATION OF PROPERTY	CADASTRE - SUBDIVISION		ENTRETIEN DES TROTTOIRS PDS. DE FRONT	VALEUR (DOLLARS SEULEMENT) -- VALUE (DOLLARS ONLY)			VOIES TROTTOIRS SIDEWALKS	CODE	VALEUR POUR LA TAXE SCOLAIRE VALUE FOR SCHOOL TAX	RÉSOLUTION NO CERTIFICAT NO
	NOM ET ADRESSE DU PROPRIÉTAIRE NAME AND ADDRESS OF OWNER	OCCUPATION ET AND DÉNOMINATION	MANTENANCE OF SIDEWALKS FEET FRONTAGE	TERRAIN LAND	BÂTIMENTS ET AUTRES BUILDINGS AND OTHER ITEMS	VALEUR EXEMPTÉ EXEMPT VALUE	VALEUR IMPOSABLE TAXABLE VALUE				
562107 ✓	BOUL ST LAURENT BERNARD EST 5791 BOUL ST LAURENT	A E 21 10 412 413 414									
	IMPERIAL OIL LTD 2000 SHERBROOKE OUEST		N	180	10000	7700			15N	17700	
562108 ✓	14 BERNARD EST ROLLAND BEAUDRY 14 BERNARD EST RES 6725 LOUIS HEBERT	10 415 RESTAURATEUR	C	268	3350	3950			11C	7300	
562109 ✓	LOT BERNARD EST ROLLAND BEAUDRY 14 BERNARD EST	10 416 RESTAURATEUR	C	268	3350				11C	3350	
562110 ✓	26/30 BERNARD EST VICTOR CHARBONNEAU 26 BERNARD EST ST DOMINIQUE AVE CASGRAIN AVE DE GASPE TRAVERSEZ AVE DE GASPE NORD DE ST DOMINIQUE	10 417 418 CAMIONNEUR	C	534	6650	23050			11C	29700	

VALUATION ROLL OF IMMOVABLE PROPERTIES FOR THE PERIOD COMMENCING MAY 1ST 1959

RUE - STREET

QUARTIER - WARD
COTE ST LOUIS

ARRONDISSEMENT ELECTORAL DISTRICT
41

NO DE COMPTE ACCOUNT NO.	EMPLACEMENT DE L'IMMEUBLE LOCATION OF PROPERTY		CADASTRE - SUBDIVISION		ENTRETIEN DES TROTTOIRS PDS. DE FRONT MAINTENANCE OF SIDEWALKS FEET FRONTAGE	VALEUR (DOLLARS SEULEMENT) -- VALUE (DOLLARS ONLY)		VOIES-VARIS TROTTOIRS SIDEWALKS CODE	DÉSIGNATION	VALEUR POUR LA TAXE SCOLAIRE VALUE FOR SCHOOL TAX	RÉSOLUTION NO CERTIFICAT NO CERTIFICATE
	NOM ET ADRESSE DU PROPRIÉTAIRE NAME AND ADDRESS OF OWNER	OCCUPATION ET AND DÉSIGNATION				TERRAIN LAND	BÂTIMENTS ET AUTRES ITEM BUILDINGS AND OTHER ITEMS				
562113	77 5300/02 AVE HENRI JULIEN 227/245 MAGUIRE 5356 DE CASPE	P346 10 433 421 425									
	THE CANADIAN PACIFIC RY CO ATT TAX COMMISSIONERS WINDSOR STATION	P348 10 P352 PS10 PS11 PS12		376	296300 297250	137200 +12700 142750	479500 439000 446000	15N		427500 439000 446000	<i>Ch. J.</i> <i>Ch. J.</i>
562115 Vair. Note Supp. 1960 Re Supp. Kohl	15 BERNARD EST 18 CLOUTIER	10 P425 DE LA P426 424 423									
	RENE TURCOTTE 9005 BOUL GOUIN OUEST SARAGUAY QUE BOUL ST LAURENT BERNARD OUEST	MARCHANT C 102			12750	59850	72600	11C		72600	

VALUATION ROLL OF IMMOVABLE PROPERTIES FOR THE PERIOD COMMENCING MAY 1ST 1959

RUE - STREET

QUARTIER - WARD

ARRONDISSEMENT ÉLECTORAL DISTRICT

COTE ST LOUIS

41

NO DE COMPTE ACCOUNT NO.	EMPLACEMENT DE L'IMMEUBLE LOCATION OF PROPERTY	CADASTRE - SUBDIVISION	ENTRETIEN DES TROTTOIRS POS. DE FRONT	VALEUR (DOLLARS SEULEMENT) - VALUE (DOLLARS ONLY)				VOIES VIAIRES FRONTIÈRES SIDEWALKS	CCDE	DÉSIGNATION	VALEUR POUR LA TAXE SCOLAIRE VALUE FOR SCHOOL TAX	RÉSOLUTION NO CERTIFICATE NO
	NOM ET ADRESSE DU PROPRIÉTAIRE NAME AND ADDRESS OF OWNER	OCCUPATION ET AND DÉNOMINATION	MANTENANCE OF SIDEWALKS FEET FRONTAGE	TERRAIN LAND	BÂTIMENTS ET AUTRES (ITEM BUILDINGS AND OTHER ITEMS)	VALEUR EXEMPTÉ EXEMPT VALUE	VALEUR IMPOSABLE TAXABLE VALUE					
561354	BOUL ST LAURENT 3/11 BERNARD OUEST	A E 41 11 P311 P310										
	VALEUR A 5800/04 BOUL ST LAURENT RUELLE											
562314	17/19 BERNARD OUEST	11 P391 DE LA P392	25	3900	5800		9700	11J		9700		
	B BERNARD GERSON 455 PETIT VILLE ST LAURENT	MERCHANT										
562315	21/23 BERNARD OUEST	11 P391 DE LA P392	244	3950	6250		10200	11J		10200		
	ELIZABETH ABRAMS WIFE S AS TO P OF DICK COHEN 5295 COHERTY	PRINTER										
562313	25/27 BERNARD OUEST 5803 CLARK	11 P391 DE LA P392	1121	6800	15400		22200	15N		22200		
	LETOURNEAU ET RIVET LIMITEE 27 BERNARD OUEST CLARK	A E 40										

VALUATION ROLL OF IMMOVABLE PROPERTIES FOR THE PERIOD COMMENCING MAY 1ST 1959

RUE - STREET

QUARTIER - WARD
COTE ST LOUIS

ARRONDISSEMENT ÉLECTORAL DISTRICT
40

NO DE COMPTE ACCOUNT NO.	EMPLACEMENT DE L'IMMEUBLE LOCATION OF PROPERTY	CADASTRE - SUBDIVISION		ENTRETIEN DES TROTTOIRS PDS. DE FRONT	VALEUR (DOLLARS SEULEMENT, - VALUE (DOLLARS ONLY))				COTE VALEUR SUIVANT SUSCRIPTURE	CCDE	DÉSIGNATION	VALEUR POUR LA TAXE SCOLAIRE VALUE FOR SCHOOL TAX	RÉSOLUTION NO CERTIFICATE NO
	NOM ET ADRESSE DU PROPRIÉTAIRE NAME AND ADDRESS OF OWNER	OCCUPATION ET DÉNOMINATION	MANTENANCE OF SIDEWALKS FEET FRONTAGE	TERRAIN LAND	BÂTIMENTS ET AUTRES ITEM BUILDINGS AND OTHER ITEMS	VALEUR EXEMPTÉ EXEMPT VALUE	VALEUR IMPOSABLE TAXABLE VALUE						
562121 ✓	51/77 BERNARD OUEST 5802/08 CLARK	11	1887 1888 1889 1886										
	MAX SAFERN 4836 KENSINGTON	BUSINESS MAN		149	12950	48150		61100	11	J		611 00	
	RUELLE												
562122 ✓	81/99 BERNARD OUEST 5801/05 ST URBAIN	11	P544 DE LA P544										
	MAX GORMAN 5397 HUTCHISON	TAILOR		147	10700	30300 35100		41000 45800	11	J		41000 45800	Res 10-11 (17-86) du 1-10-60
	ST URBAIN	A E 39											

VALUATION ROLL OF IMMOVABLE PROPERTIES FOR THE PERIOD COMMENCING MAY 1ST 1959

RUE - STREET

QUARTIER - WARD
COTE ST LOUIS

ARRONDISSEMENT ÉLECTORAL DISTRICT
38

NO DE COMPTE ACCOUNT NO.	EMPLACEMENT DE L'IMMEUBLE LOCATION OF PROPERTY	CADASTRE - SUBDIVISION	ENTRETIEN DES TROTTOIRS PUS DE FRONT	VALEUR (DOLLARS SEULEMENT) - VALUE (DOLLARS ONLY)				VOIES, VARIÉS TROTTOIRS SUEWALKS	CODE	DÉNOMINATION	VALEUR POUR LA TAXE SCOLAIRE VALUE FOR SCHOOL TAX	RÉSOLUTION NO CERTIFICAT NO CERTIFICATE
	NOM ET ADRESSE DU PROPRIÉTAIRE NAME AND ADDRESS OF OWNER	OCCUPATION ET AND DÉNOMINATION	MAINTENANCE OF SIDEWALKS FEET FRCHTYAGE	TERRAIN LAND	BÂTIMENTS ET AUTRES ITEM BUILDINGS AND OTHER ITEM	VALEUR EXEMPTÉ EXEMPT VALUE	VALEUR IMPOSABLE TAXABLE VALUE					
562125	171/77 BERNARD OUEST 5801/03 AVE DE L ESPLANADE SUCC OSMOND LATREILLE 1187 HOTEL DE VILLE FIDUCIAIRE ADM AVE DE L ESPLANADE	11 848 A E 35	C 135	9350	29150		38500	11C		38500		
560657	201/11 BERNARD OUEST 5802 AVE DE L ESPLANADE VALEUR A 5808 AVE DE L ESPLANADE	11 P922 ETC										
560584	227/29 BERNARD OUEST VALEUR A 5801 JEANNE MANCE JEANNE MANCE	12 P19-1 19-P1 A E 34										
560409	251/65 BERNARD OUEST VALEUR A 5800/08 JEANNE MANCE RUELLE	12 19 P37 19 P37										
562127	273/81 BERNARD OUEST HON LOUIS BOYER 492 STRATHCONA WESTMOUNT	12 19-39 P18-1 19-40 P18-2 JUGE	C 75	22200	51100		73300	11C		73300		

VALUATION ROLL OF IMMOVABLE PROPERTIES FOR THE PERIOD COMMENCING MAY 1ST 1959

RUE - STREET

QUARTIER - WARD
COTE ST LOUIS

ARRONDISSEMENT ÉLECTORAL DISTRICT
34

NO DE COMPTE ACCOUNT NO.	EMPLACEMENT DE L'IMMEUBLE LOCATION OF PROPERTY	CADASTRE - SURDIVISION	ENTRETIEN DES TROUVOIRS POS. DE FRONT	VALEUR (DOLLARS SEULEMENT) - VALUE (DOLLARS ONLY)				SURTAXE EXEMPT VALUE	CODE	VALEUR POUR LA TAXE SCOLAIRE VALUE FOR SCHOOL TAX	RÉSOLUTION NO CERTIFICAT NO
	NOM ET ADRESSE DU PROPRIÉTAIRE NAME AND ADDRESS OF OWNER	OCCUPATION ET AND DÉNOMINATION	MANTENANCE OF SIDEWALKS FEET FRONTAGE	TERRAIN LAND	BÂTIMENTS ET AUTRES ITEM BUILDINGS AND OTHER ITEMS	VALEUR EXEMPTÉ EXEMPT VALUE	VALEUR IMPOSABLE TAXABLE VALUE				
560305 ✓	285 BERNARD OUEST VALEUR A 5801 PARK AVE PARK AVE	12 018-1 ETC AVE 32									
560163 ✓	353/65 BERNARD OUEST VALEUR A 5800/06 PARK AVE RUELLE	12 17-2 P17-2									
562123 ✓ <small>Vol. 54e Supp. 1951 Get Supp. Vol</small>	371/87 BERNARD OUEST 5805/07 HUTCHISON SAM LETOVSKY 1/2 PROP 3277 VAN HORNE AVE LEWIS ROSENFELD 1/2 PROP HUTCHISON VAN HORNE AVE	12 17-38-1 17-38-2 RETIREE BUTCHER	16.06	23350	73450	96800	1.11	96800			

VALUATION ROLL OF IMMOVABLE PROPERTIES FOR THE PERIOD COMMENCING MAY 1ST 1959

RUE - STREET

QUARTIER - WARD

ARRONDISSEMENT ÉLECTORAL DISTRICT

COTE ST LOUIS

30

NO DE COMPTE ACCOUNT NO.	EMPLACEMENT DE L'IMMEUBLE LOCATION OF PROPERTY	CADASTRE - SUBDIVISION	ENTRETIEN DES TROTTOIRS PES. DE FRONT	VALEUR (DOLLARS SEULEMENT) - VALUE (DOLLARS ONLY)				VOIES VOITURES MOTOS	CODE	VÉRIFICATION	VALEUR POUR LA TAXE SCOLAIRE VALUE FOR SCHOOL TAX	RÉSOLUTION NO CERTIFICATE NO
	NOM ET ADRESSE DU PROPRIÉTAIRE NAME AND ADDRESS OF OWNER	OCCUPATION ET AND DÉNOMINATION	MAINTENANCE OF SIDEWALKS FELT FRONTAGE	TERRAIN LAND	BÂTIMENTS ET AUTRES BÂTIMENTS AND OTHER ITEMS	VALEUR EXEMPTÉ EXEMPT VALUE	VALEUR IMPOSABLE TAXABLE VALUE					
562129	HUTCHISON 380 VAN HORNE AVE	A E 30 12 71 72 73 74										
	IMPERIAL OIL LTD 2000 SHERBROOKE QUÉST BUILDING 15 400 PAVING 700 TOTAL 16 100		N 18 5	14250	16550		30800	15N		30800		
560125	RUELLE 352/66 VAN HORNE AVE VALEUR A 5080 PARK AVE											
	PARK AVE	A E 33										
560356	256/60 VAN HORNE AVE VALEUR A 6170 JEANNE MANCE	12 P22-13										
	JEANNE MANCE	A E 36										
562130	220/22 VAN HORNE AVE JOHN KELLER ANNA STEGER HIS WIFE S AS TO P 6570 COOLBROOK AVE DE L'ESPLANADE	12 P22-9 DE LA P22-9 PAINTER	C 143	4550	38950		43500	11C		43500		
		A E 37										

VALUATION ROLL OF IMMOVABLE PROPERTIES FOR THE PERIOD COMMENCING

RUE - STREET

QUARTIER - WARD

ARRONDISSEMENT ÉLECTORAL DISTRICT

CÔTE ST LOUIS

37

NO DE COMPTE ACCOUNT NO.	EMPLACEMENT DE L'IMMEUBLE LOCATION OF PROPERTY	CADASTRE - SUBDIVISION	ENTRETIEN DES TROTTOIRS POS. DE FRONT	VALEUR (DOLLARS SEULEMENT) - VALUE (DOLLARS ONLY)			VOIES-VAIES SIDEWAYS	CODE	DÉSIGNATION	VALEUR POUR LA TAXE SCOLAIRE VALUE FOR SCHOOL TAX	RÉSOLUTION NO CERTIFICATE NO
	NOM ET ADRESSE DU PROPRIÉTAIRE NAME AND ADDRESS OF OWNER	OCCUPATION ET AND DÉNOMINATION	MAINTENANCE OF SIDEWALKS FEET FRONTAGE	TERRAIN LAND	BÂTIMENTS ET AUTRES ITEM BUILDINGS AND OTHER ITEMS	VALEUR EXEMPTÉ EXEMPT VALUE					
562200 ✓	178/80 VAN HORNE AVE 6155 AVE DE L'ESPLANADE 6169/71.7 MOE BRONSTEIN 4921 DORNAL	11 P872	15.4	5050	12150		17200	11	J	17200	
562199 ✓	174/70 VAN HORNE AVE STRUL GOLDBERG 1717 OUCHARME OUTREMONT ATT ROYAL TRUST CO. 103 ST JACQUES OUEST RUELLE	11 P872	27	1100	7200		8300	11	L	8300	
560866 ✓	150/64 VAN HORNE AVE VALEUR A 6138/42 WAVERLEY WAVERLEY RUELLE ST URBAIN RUELLE CLARK	11 846									
561532 ✓	28/38 VAN HORNE AVE VALEUR A 5957/37 CLARK BOUL ST LAURENT TRAVERSEZ BOUL ST LAURENT	11 403 402									

VALUATION ROLL OF IMMOVABLE PROPERTIES FOR THE PERIOD COMMENCING MAY 1ST 1959

RUE--STREET

QUARTIER--WARD
COTE ST LOUIS

ARRONDISSEMENT ÉLECTORAL DISTRICT
41

NO DE COMPTE ACCOUNT NO.	EMPLACEMENT DE L'IMMEUBLE LOCATION OF PROPERTY	CADASTRE - SUBDIVISION		ENTRETIEN DES TROTTOIRS POS. DE FRONT MAINTENANCE OF SIDEWALKS FEET FRONTAGE	VALEUR (DOLLARS SEULEMENT) -- VALUE (DOLLARS ONLY)			PROFONDEUR SIDEWALKS	CODE	VALEUR POUR LA TAXE SCOLAIRE VALUE FOR SCHOOL TAX	RÉSOLUTION NO CERTIFICATE NO
	NOM ET ADRESSE DU PROPRIÉTAIRE NAME AND ADDRESS OF OWNER	OCCUPATION ET AND DÉNOMINATION	TERRAIN LAND		BÂTIMENTS ET AUTRES ITEM BUILDINGS AND OTHER ITEMS	VALEUR EXEMPTÉ EXEMPT VALUE	VALEUR IMPOSABLE TAXABLE VALUE				
552135 ✓	1 VAN HORNE AVE ROLAND POLYANS DUQUETTE WILFRID DUQUETTE CECILE DUQUETTE ERSE S DE B DE GERARD DESROSTERS JULIETTE DUQUETTE ERSE S DE B DE CHARLES LÉDUC GISELE DUQUETTE ERSE S DE B DE JACQUES ST JACQUES ROBERT DUQUETTE ATT ST LAWRENCE WAREHOUSE 1 VAN HORNE AVE	11 1890 ING PROF AVOCAT AGENT AGENT JUGE ING PROF	C	343	30150	485850 709250	516000 735400	11C	516000 735400	Cent 87-2 (19-1-60) A. d. R.	
552137 ✓	95/99 VAN HORNE AVE WILLIAM GROSSMAN 279 5501 CAMPOEN PLACE DAVID GROSSMAN 7/18 5501 CAMPOEN PLACE RALPH GROSSMAN 7/18 6210 BEACON ROAD ST URBAIN	11 P408 409 410 411 412 MERCHANT MERCHANT	L	280	28600	20080 34100	20080 62700	11L	20080 62700	Cent 7 (30-4-59)	
552202 ✓	101 VAN HORNE AVE ARMAND LEGER MARCEL LEGER 101 VAN HORNE AVE	11 P716 P717	C	729	6050	44150	50200	11C	50200		

VALUATION ROLL OF IMMOVABLE PROPERTIES FOR THE PERIOD COMMENCING MAY 1ST 1959

RUE - STREET

QUARTIER - WARD

ARRONDISSEMENT ÉLECTORAL DISTRICT

COTE ST LOUIS

127

NO DE COMPTE ACCOUNT NO.	EMPLACEMENT DE L'IMMEUBLE LOCATION OF PROPERTY	CADASTRE - SUBDIVISION		ENTRETIEN DES TROTTOIRS PDS. DE FRONT	VALEUR (DOLLARS SEULEMENT) VALUE (DOLLARS ONLY)			PARTIS-PARTIC PORTIONS SUBDIVISEES	CODE	VALEUR POUR LA TAXE SCOLAIRE VALUE FOR SCHOOL TAX	RÉSOLUTION NO CERTIFICATE NO
	NOM ET ADRESSE DU PROPRIÉTAIRE NAME AND ADDRESS OF OWNER	OCCUPATION ET AND DÉNOMINATION	MANTENANCE OF SIDEWALKS FEET FRONTAGE	TERRAIN LAND	BÂTIMENTS ET AUTRES BÂTIMENTS AND OTHER ITEMS	VALEUR EXEMPTÉ EXEMPT VALUE	VALEUR IMPOSABLE TAXABLE VALUE				
562367 <small>Voir Role Supp. See Supp. Roll</small> 960	129 VAN HORNE AVE DAVID W ARMSTRONG AND SON LTD 129 VAN HORNE AVE	11 P-716 P-717 P-718	N 65 8	65 8	4800	14200	21000	N		21000	
562368 <small>Voir Role Supp. See Supp. Roll</small> 960	135/139 VAN HORNE AVE David W. Armstrong and Son Ltd. SANGUIN ST. - BESAL 426 DUFFERIN ROAD HAMPSHIRE. PAUL GEORGE BILSON 5195 WESTBURY AVE	11 P-717 P-718 719 P-720 P-721	N 162 2	162 2	18600	50900	69500	N		69500	

ANNÉE FISCALE	59-60	CERT. NO	46
EFFECTIVE	2-6-59		12-10-58

ANNÉE FISCALE	59-60	CERT. NO	46
EFFECTIVE	2-6-59		12-10-58

VALUATION ROLL OF IMMOVABLE PROPERTIES FOR THE PERIOD COMMENCING MAY 1ST 1959

RUE - STREET

QUARTIER - WARD

ARRONDISSEMENT ÉLECTORAL DISTRICT

COTE ST LOUIS

41

NO DE COMPTE ACCOUNT NO.	EMPLACEMENT DE L'IMMEUBLE LOCATION OF PROPERTY	CADASTRE - SUBDIVISION		ENTRETIEN DES TROTTOIRS POS. DE FRONT	VALEUR (DOLLARS SEULEMENT) - VALUE (DOLLARS ONLY)				VALEUR IMPOSABLE TAXABLE VALUE	CODE	DÉSIGNATION	VALEUR POUR LA TAXE SCOLAIRE VALUE FOR SCHOOL TAX	RÉSOLUTION NO CERTIFICATE NO
	NOM ET ADRESSE DU PROPRIÉTAIRE NAME AND ADDRESS OF OWNER	OCCUPATION ET AND DÉNOMINATION	MANTENANCE OF SIDEWALKS FEET FRONTAGE	TERRAIN LAND	BÂTIMENTS ET AUTRES ITEM BUILDINGS AND OTHER ITEMS	VALEUR EXEMPTÉ EXEMPT VALUE	VALEUR IMPOSABLE TAXABLE VALUE	VALEUR IMPOSABLE TAXABLE VALUE					
562157 ✓ Voir Role Supp. 1960 See Supp. Roll <i>Commissaire voir compte N° 2367-68 folio 437A</i>	129 57 VAN HORNE AVE	11	2716 2717 218 719 2720 2721	220	25300	62000	87500	87500	15A	87500			
	DAVID W ARMSTRONG AND SON LTD 129 VAN HORNE AVE												
562158 ✓	155 VAN HORNE AVE	11	720-1 720-2 721-1 722-2 1883	64	8700	101000 65400	109700 74100	109700	11	109700		<i>Act 89(20-2-63) du 1-1-62</i>	
	MICHAEL I YANDFSKY 155 VAN HORNE AVE NATIONAL BAG COMPANY	MERCHANT											
562139 ✓ Voir Role Supp. 1960 See Supp. Roll	159 63 VAN HORNE AVE 163	11	722-1 723-1 DE LA 721-2	65	7700	40700	48400	48400	11	48400			
	SYDNEY MILLER 163 VAN HORNE AVE NATHAN MILLER 4300 DUPUIS AVE APT 10 PAUL MILLER 4360 DUPUIS AVE APT 9	MERCHANT MERCHANT MERCHANT											

CHANGEMENTS
FISCAUX
EFFECTIVE 9/6/59

VALUATION ROLL OF IMMOVABLE PROPERTIES FOR THE PERIOD COMMENCING MAY 1ST 1959

RUE - STREET

QUARTIER - WARD
COTE ST LOUIS

ARRONDISSEMENT ÉLECTORAL DISTRICT
41

NO DE COMPTE ACCOUNT NO.	EMPLACEMENT DE L'IMMEUBLE LOCATION OF PROPERTY	CADASTRE - SUBDIVISION		ENTRETIEN DES TROTTOIRS PDS. DE FRONT	VALEUR (DOLLARS SEULEMENT) - VALUE (DOLLARS ONLY)				VOTES VALUÉS PROPERTY RATES	CODE	DÉSIGNATION	VALEUR POUR LA TAXE SCOLAIRE VALUE FOR SCHOOL TAX	RÉSOLUTION NO CERTIFICATE NO
	NOM ET ADRESSE DU PROPRIÉTAIRE NAME AND ADDRESS OF OWNER	OCCUPATION ET AND DÉNOMINATION	MAINTIENANCE OF SIDEWALKS FEET FRONTAGE	TERRAIN LAND	BÂTIMENTS ET AUTRES ITEM BUILDINGS AND OTHER ITEMS	VALEUR EXEMPTÉ EXEMPT VALUE	VALEUR IMPOSABLE TAXABLE VALUE						
562269 ✓	171 VAN HORNE AVE	11	P723-2 P724-1	29	3300.	28200.	31500.	11			31500.	CRS. RV	
	SAMUEL SHIA SEGAL 426 DUFFERIN ROAD HAMPSTEAD QUE PAUL G BILLYCK 1404 GRANDE COTE ROSEMERE QUE ATT KOLASTAT HEATING SYSTEMS 187 VAN HORNE AVE	MERCHANT ENGINEER											
562279 ✓	173/77 VAN HORNE AVE	11	P723-2 P724-1 P724-2 P724-3 P949-1	43	5900	42300	48200	11			48200		
	ARON ETINZON 940 PRATT QUT	MERCHANT											
562280 ✓	185/187 VAN HORNE AVE	11	P724-2 P724-3 P949-1	24	4400	30000	34400	11			34400		
	SAMUEL S SEGAL 1/2 PAUL GEORGE BILLYCK 1/2 185 VAN HORNE AVE	MERCHANT ENGINEER											
562141 ✓	169/207 VAN HORNE AVE	11	P949 950 951 952	150	18900	24000	42900	15N			42900		
	THE SMITH MARBLE AND CONSTRUCTION CO LTD 207 VAN HORNE AVE												

VALUATION ROLL OF IMMOVABLE PROPERTIES FOR THE PERIOD COMMENCING MAY 1ST 1959

RUE STREET

QUARTIER - WARD
COTE ST LOUIS

ARRONDISSEMENT ELECTORAL DISTRICT
41

NO DE COMPTE ACCOUNT NO.	EMPLACEMENT DE L'IMMEUBLE LOCATION OF PROPERTY	CADASTRE - SUBDIVISION OCCUPATION ET AND DENOMINATION	ENTRETIEN DES TROTTOIRS PDS. DE FRONT MAINTENANCE OF SIDEWALKS FEET FRONTAGE	VALEUR (DOLLARS SEULEMENT) - VALUE (DOLLARS ONLY)				VOTES VALUÉS VOTES FOR SIDEWALKS	CODE	VALEUR POUR LA TAXE SCOLAIRE VALUE FOR SCHOOL TAX	RÉSOLUTION NO. CERTIFICAT NO CERTIFICATE
	NOM ET ADRESSE DU PROPRIÉTAIRE NAME AND ADDRESS OF OWNER			TERRAIN LAND	BÂTIMENTS ET AUTRES ÎTMS BUILDINGS AND OTHER ITEMS	VALEUR EXEMPTÉ EXEMPT VALUE	VALEUR IMPOSABLE TAXABLE VALUE				
562338 ✓ Ver. Rels. 1960 Des. Str. - Roll	215 VAN HORNE AVE ROLAND DAGENAIS 10785 ST URBAIN	12 P22-76 DE LA P22-77 GARAGISTE	70	9100	23700		32800	11C	32800		
562339 ✓	235 225/237 VAN HORNE AVE JEAN OUIMET ALINE OUIMET ARMAND OUIMET LUCILLE OUIMET RAYMOND OUIMET 2485 RUE BADEAUX VILLE ST LAURENT	12 P22-76 DE LA P22-77 P22-78 P22-75	95	13450 23050	33950 4700 13850		47400 23150 26200 26700	11C	47400 23150 26200 26700	Res. 112/19-4-60 Res. 1-11-60 Eff. 6-1-61 51.60 70 2-11-59 4-12-57 Res. 70(4-12-59) Res. 2-11-57 Eff. 1-1-60 Res. 83(1-1-60) Res. 1-7-60	
562144 ✓	251/259 VAN HORNE AVE T H ESTABROOK CO LIMITED 6201 PARK AVE PARK AVE	12 22-71 DE LA 22-72 DE LA 22-73 DE LA P22-74 22-70	120	17950	42950		60900	15N	60900		

VALUATION ROLL OF IMMOVABLE PROPERTIES FOR THE PERIOD COMMENCING MAY 1ST 1959

RUE - STREET

QUARTIER - WARD
COTE ST LOUIS

ARRONDISSEMENT ÉLECTORAL DISTRICT
41

NO DE COMPTE ACCOUNT NO.	EMPLACEMENT DE L'IMMEUBLE LOCATION OF PROPERTY	CADASTRE - SUBDIVISION		ENTRETIEN DES TROTTOIRS PDS. DE FRONT	VALEUR (DOLLARS SEULEMENT) - VALUE (DOLLARS ONLY)				VOIES-PICHS SIDEWALKS	CODE	DÉNOMINATION	VALEUR POUR LA TAXE SCOLAIRE VALUE FOR SCHOOL TAX	RÉSOLUTION NO CERTIFICAT NO
	NOM ET ADRESSE DU PROPRIÉTAIRE NAME AND ADDRESS OF OWNER	OCCUPATION ET AND DÉNOMINATION	MANTENANCE OF SIDEWALKS FEET FRONTAGE	TERRAIN LAND	BÂTIMENTS ET AUTRES ITEM BUILDINGS AND OTHER ITEMS	VALEUR EXEMPTÉ EXEMPT VALUE	VALEUR IMPOSABLE TAXABLE VALUE						
562145 ✓	355/361 VAN HORNE AVE	12	P22-59 P22-60										
	IMMEUBLES VAN PARK LIMITEE ATT LEO LALIBERTE ET ROLAND FAUBERT 357 VAN HORNE AVE			1369	6500	37000		43500	15N		43500		
	RUELLE												
560124 ✓	VAN HORNE	12	22-52 21-13 DE LA 22-53 21-14										
	SUPERFICIE ET VALEUR AU COTE 560124												
	HUTCHISON												
					1022950	4779850	1030700	4772100			722591759		
					1022950 ✓	4779850 ✓	1030700 ✓	4772100 ✓			5802800 ✓		af

[Signature]
L'ESTIMATEUR DE LA CITE - THE CITY ASSESSOR
DATE: DEC 1 1958

VALUATION ROLL OF IMMOVABLE PROPERTIES FOR THE PERIOD COMMENCING MAY 1ST 1959

RUE - STREET

QUARTIER - WARD

ARRONDISSEMENT ÉLECTORAL DISTRICT

NO DE COMPTE ACCOUNT NO.	EMPLACEMENT DE L'IMMEUBLE LOCATION OF PROPERTY		CADASTRE - SUBDIVISION		ENTRETIEN DES TROTTOIRS POS. DE FRONT	VALEUR (DOLLARS SEULEMENT) - VALUE (DOLLARS ONLY)				MONTAIRE MONETARY SCHOOL TAX	CODE	VALEUR POUR LA TAXE SCOLAIRE VALUE FOR SCHOOL TAX	RÉSOLUTION NO CERTIFICATE NO
	NOM ET ADRESSE DU PROPRIÉTAIRE NAME AND ADDRESS OF OWNER		OCCUPATION ET DÉNOMINATION			MANTENANCE OF SIDEWALKS FRONTAGE	TERRAIN LAND	BÂTIMENTS ET AUTRES ITERS BUILDINGS AND OTHER ITEMS	VALEUR EXEMPTÉ EXEMPT VALUE				
562149	SUIVANT	LE NUMERO 361772	FOLIO	332									
562150	SUIVANT	LE NUMERO 562038	FOLIO	405									
562151	SUIVANT	LE NUMERO 562043	FOLIO	408									
562155	SUIVANT	LE NUMERO 561383	FOLIO	260									
562156	SUIVANT	LE NUMERO 561383	FOLIO	261									
562157	SUIVANT	LE NUMERO 562130	FOLIO	438									
562158	SUIVANT	LE NUMERO 562130	FOLIO	438									
562159	SUIVANT	LE NUMERO 561858	FOLIO	354									
562160	SUIVANT	LE NUMERO 561858	FOLIO	354									
562185	SUIVANT	LE NUMERO 561920	FOLIO	363									
562186	SUIVANT	LE NUMERO 562026	FOLIO	399									
562187	SUIVANT	LE NUMERO 561975	FOLIO	383									
562188	SUIVANT	LE NUMERO 561511	FOLIO	284									
562190	SUIVANT	LE NUMERO 561946	FOLIO	375									
562191	SUIVANT	LE NUMERO 561946	FOLIO	376									
562192	SUIVANT	LE NUMERO 560067	FOLIO	13									
562193	SUIVANT	LE NUMERO 560067	FOLIO	13									
562194	SUIVANT	LE NUMERO 560064	FOLIO	13									
562195	SUIVANT	LE NUMERO 560064	FOLIO	13									
562199	SUIVANT	LE NUMERO 562130	FOLIO	436									
562200	SUIVANT	LE NUMERO 562130	FOLIO	436									
562202	SUIVANT	LE NUMERO 562137	FOLIO	437									
562210	SUIVANT	LE NUMERO 560495	FOLIO	97									
562211	SUIVANT	LE NUMERO 560495	FOLIO	97									
562219	SUIVANT	LE NUMERO 561735	FOLIO	324									
562220	SUIVANT	LE NUMERO 561735	FOLIO	324									
562221	SUIVANT	LE NUMERO 561221	FOLIO	234									
562222	SUIVANT	LE NUMERO 562023	FOLIO	396									
562223	SUIVANT	LE NUMERO 561892	FOLIO	360									

VALUATION ROLL OF IMMOVABLE PROPERTIES FOR THE PERIOD COMMENCING MAY 1ST 1959

RUE -- STREET

QUARTIER -- WARD

ARRONDISSEMENT ÉLECTORAL DISTRICT

NO DE COMPTE ACCOUNT NO:	EMPLACEMENT DE L'IMMEUBLE LOCATION OF PROPERTY		CADASTRE - SUBDIVISION		ENTRETIEN DES TROTTOIRS POS. DE FRONT	VALEUR (DOLLARS SEULEMENT) -- VALUE (DOLLARS ONLY)			VOTES WANTS PROPOSITIONS SUBPARAG.	CODE	DÉNOMINATION	VALEUR POUR LA TAXE SCOLAIRE VALUE FOR SCHOOL TAX	RÉSOLUTION NO CERTIFICATE NO
	NOM ET ADRESSE DU PROPRIÉTAIRE NAME AND ADDRESS OF OWNER		OCCUPATION ET AND DÉNOMINATION		MAINTENANCE OF SIDEWALKS FEET FRONTAGE	TERRAIN LAND	BÂTIMENTS ET AUTRES BÂTIMENTS BUILDINGS AND OTHER ITEMS	VALEUR EXEMPTÉ EXEMPT VALUE					
562224	SUIVANT LE NUMERO	561892	FOLIO	360									
562225	SUIVANT LE NUMERO	562063	FOLIO	419									
562226	SUIVANT LE NUMERO	561267	FOLIO	241									
562227	SUIVANT LE NUMERO	562103	FOLIO	426									
562229	SUIVANT LE NUMERO	562025	FOLIO	398									
562235	SUIVANT LE NUMERO	562103	FOLIO	426									
562236	SUIVANT LE NUMERO	561334	FOLIO	253									
562237	SUIVANT LE NUMERO	561444	FOLIO	270									
562238	SUIVANT LE NUMERO	561444	FOLIO	270									
562239	SUIVANT LE NUMERO	560279	FOLIO	56									
562240	SUIVANT LE NUMERO	560279	FOLIO	56									
562241	SUIVANT LE NUMERO	560052	FOLIO	412									
562242	SUIVANT LE NUMERO	562103	FOLIO	426									
562243	SUIVANT LE NUMERO	562103	FOLIO	426									
562244	SUIVANT LE NUMERO	560755	FOLIO	147									
562245	SUIVANT LE NUMERO	560755	FOLIO	147									
562246	SUIVANT LE NUMERO	561551	FOLIO	291									
562247	SUIVANT LE NUMERO	561551	FOLIO	291									
562249	SUIVANT LE NUMERO	560597	FOLIO	115									
562250	SUIVANT LE NUMERO	560597	FOLIO	115									
562251	SUIVANT LE NUMERO	561093	FOLIO	211									
562252	SUIVANT LE NUMERO	561093	FOLIO	212									
562253	SUIVANT LE NUMERO	561764	FOLIO	331									
562254	SUIVANT LE NUMERO	561764	FOLIO	331									
562255	SUIVANT LE NUMERO	561764	FOLIO	330									
562256	SUIVANT LE NUMERO	561764	FOLIO	330									
562257	SUIVANT LE NUMERO	561345	FOLIO	254									
562258	SUIVANT LE NUMERO	561345	FOLIO	254									
562259	SUIVANT LE NUMERO	561935	FOLIO	369									
562261	SUIVANT LE NUMERO	562035	FOLIO	404									
562262	SUIVANT LE NUMERO	562035	FOLIO	404									

VALUATION ROLL OF IMMOVABLE PROPERTIES FOR THE PERIOD COMMENCING MAY 1ST 1959

RUE--STREET

QUARTIER - WARD

ARRONDISSEMENT ÉLECTORAL DISTRICT

NO DE COMPTE ACCOUNT NO.	EMPLACEMENT DE L'IMMEUBLE LOCATION OF PROPERTY		CADASTRE - SUBDIVISION		ENTRETIEN DES TROTTOIRS PDS. DE FRONT	VALEUR (DOLLARS SEULEMENT) - VALUE (DOLLARS ONLY)			VALEUR POUR LA TAXE SCOLAIRE VALUE FOR SCHOOL TAX	RÉSOLUTION NO CERTIFICATE NO
	NOM ET ADRESSE DU PROPRIÉTAIRE NAME AND ADDRESS OF OWNER		OCCUPATION ET AIDE DÉNOMINATION	MANTENANCE OF SIDEWALKS FEET FRONTAGE	TERRAIN LAND	BÂTIMENTS ET AUTRES ITEM BUILDINGS AND OTHER ITEMS	VALEUR EXEMPTÉ EXEMPT VALUE	VALEUR IMPOSABLE TAXABLE VALUE		
552253	SUIVANT LE NUMERO	561454	FOLIO	272						
562264	SUIVANT LE NUMERO	561963	FOLIO	380						
562255	SUIVANT LE NUMERO	561963	FOLIO	380						
552266	SUIVANT LE NUMERO	560279	FOLIO	56						
562267	SUIVANT LE NUMERO	560279	FOLIO	56						
562268	SUIVANT LE NUMERO	562181	FOLIO	439						
562275	SUIVANT LE NUMERO	562103	FOLIO	425						
562276	SUIVANT LE NUMERO	562103	FOLIO	425						
562277	SUIVANT LE NUMERO	560752	FOLIO	145						
562278	SUIVANT LE NUMERO	562015	FOLIO	394						
562279	SUIVANT LE NUMERO	562181	FOLIO	439						
562280	SUIVANT LE NUMERO	562181	FOLIO	439						
562282	SUIVANT LE NUMERO	562102	FOLIO	425						
562283	SUIVANT LE NUMERO	560815	FOLIO	159						
552284	SUIVANT LE NUMERO	560815	FOLIO	159						
552285	SUIVANT LE NUMERO	560815	FOLIO	159						
562286	SUIVANT LE NUMERO	560904	FOLIO	177						
562287	SUIVANT LE NUMERO	560904	FOLIO	177						
552289	SUIVANT LE NUMERO	561676	FOLIO	311						
552290	SUIVANT LE NUMERO	561714	FOLIO	319						
562291	SUIVANT LE NUMERO	561714	FOLIO	319						
562306	SUIVANT LE NUMERO	562835	FOLIO	349						
552307	SUIVANT LE NUMERO	562835	FOLIO	349						
562308	SUIVANT LE NUMERO	561211	FOLIO	232						
562309	SUIVANT LE NUMERO	561211	FOLIO	232						
562310	SUIVANT LE NUMERO	561676	FOLIO	311						
562311	SUIVANT LE NUMERO	562055	FOLIO	410						
562313	SUIVANT LE NUMERO	562115	FOLIO	430						
562314	SUIVANT LE NUMERO	562115	FOLIO	430						
552315	SUIVANT LE NUMERO	562115	FOLIO	430						
562316	SUIVANT LE NUMERO	561188	FOLIO	228						

VALUATION ROLL OF IMMOVABLE PROPERTIES FOR THE PERIOD COMMENCING MAY 1ST 1959

RUE - STREET

QUARTIER - WARD

ARRONDISSEMENT ÉLECTORAL DISTRICT

NO DE COMPTE ACCOUNT NO.	EMPLACEMENT DE L'IMMEUBLE LOCATION OF PROPERTY		CADASTRE - SUBDIVISION		ENTRETIEN DES TROTTOIRS POS. DE FRONT MAINTENANCE OF SIDEWALKS FEET FRONTAGE	VALEUR (DOLLARS SEULEMENT) - VALUE (DOLLARS ONLY)				VOIES PUBLIQUES TROTTOIRS SIDEWALKS	CODE	DÉNOMINATION	VALEUR POUR LA TAKE SCOLAIRE VALUE FOR SCHOOL TAX	RÉSOLUTION NO CERTIFICAT NO CERTIFICATE
	NOM ET ADRESSE DU PROPRIÉTAIRE NAME AND ADDRESS OF OWNER		OCCUPATION ET DÉNOMINATION			TERRAIN LAND	BÂTIMENTS ET AUTRES OBJETS BUILDINGS AND OTHER ITEMS	VALEUR EXEMPTÉ EXEMPT VALUE	VALEUR IMPOSABLE TAXABLE VALUE					
562317	SUIVANT LE NUMERO	561188	FOLIO	228										
562318	SUIVANT LE NUMERO	562026	FOLIO	399										
562319	SUIVANT LE NUMERO	561880	FOLIO	359										
562320	SUIVANT LE NUMERO	561830	FOLIO	331										
562321	SUIVANT LE NUMERO	561830	FOLIO	331										
562336	SUIVANT LE NUMERO	561103	FOLIO	213										
562337	SUIVANT LE NUMERO	561103	FOLIO	213										
562338	SUIVANT LE NUMERO	562301	FOLIO	440										
562339	SUIVANT LE NUMERO	562301	FOLIO	440										
562340	SUIVANT LE NUMERO	560843	FOLIO	165										
562341	SUIVANT LE NUMERO	560843	FOLIO	165										
562342	SUIVANT LE NUMERO	561069	FOLIO	207										
562349	SUIVANT LE NUMERO	561814	FOLIO	342										
562350	SUIVANT LE NUMERO	561814	FOLIO	342										
562351	SUIVANT LE NUMERO	561814	FOLIO	342										
562352	SUIVANT LE NUMERO	562072	FOLIO	417										
562353	SUIVANT LE NUMERO	562275	FOLIO	381										
562354	SUIVANT LE NUMERO	562275	FOLIO	381										
562355	SUIVANT LE NUMERO	562275	FOLIO	381										
562356	SUIVANT LE NUMERO	562012	FOLIO	393										
562357	SUIVANT LE NUMERO	560305	FOLIO	100										
562358	SUIVANT LE NUMERO	561925	FOLIO	363										
561359	SUIVANT LE NUMERO	561925	FOLIO	363										
562360	SUIVANT LE NUMERO	561937	FOLIO	369										
562361	SUIVANT LE NUMERO	562254	FOLIO	331										
562362	SUIVANT LE NUMERO	562254	FOLIO	331										
		10000												
562363	SUIVANT LE NUMERO	560115	FOLIO	22A.										
562364	SUIVANT LE NUMERO	560115	FOLIO	22A.										
562365	SUIVANT LE NUMERO	561342	FOLIO	253A.										

VALUATION ROLL OF IMMOVABLE PROPERTIES FOR THE PERIOD COMMENCING MAY 1ST 1959

RUE - STREET

QUARTIER - WARD

ARRONDISSEMENT ÉLECTORAL DISTRICT

NO DE COMPTE ACCOUNT NO.	EMPLACEMENT DE L'IMMEUBLE LOCATION OF PROPERTY	CADASTRE - SUBDIVISION	ENTRETIEN DES TROTTOIRS POS. DE FRONT	VALEUR (DOLLARS SEULEMENT) - VALUE (DOLLARS ONLY)				VIGILANCE TROTTOIRS SIDEWALKS	CODE	DÉSIGNATION	VALEUR POUR LA TAXE SCOLAIRE VALUE FOR SCHOOL TAX	RÉSOLUTION NO CERTIFICAT NO CERTIFICATE
	NOM ET ADRESSE DU PROPRIÉTAIRE NAME AND ADDRESS OF OWNER	OCCUPATION ET DÉNOMINATION AND DENOMINATION	MAINTENANCE OF SIDEWALKS FEET FRONTAGE	TERRAIN LAND	BÂTIMENTS ET AUTRES ITERS BUILDINGS AND OTHER ITEMS	VALEUR EXEMPTÉ EXEMPT VALUE	VALEUR IMPOSABLE TAXABLE VALUE					
562366	SUIVANT LE NUMERO 561342	FOLIO 253A										
562367	SUIVANT LE NUMERO 562202	FOLIO 437A										
562368	SUIVANT LE NUMERO 562202	FOLIO 437A										
562369	SUIVANT LE NUMERO 560714	FOLIO 137A										
562370	SUIVANT LE NUMERO 560714	FOLIO 137A										
562371	SUIVANT LE NUMERO 561868	FOLIO 356A										
562372	SUIVANT LE NUMERO 561868	FOLIO 356A										
562373	SUIVANT LE NUMERO 560764	FOLIO 148-A										
562374	SUIVANT LE NUMERO 560764	FOLIO 148-A										
562375	SUIVANT LE NUMERO 562360	FOLIO 369-A										
562376	SUIVANT LE NUMERO ..	FOLIO ..										
562377	SUIVANT LE NUMERO 561577	FOLIO 375-A										
562378	SUIVANT LE NUMERO 11	FOLIO 295-A										
562379	SUIVANT LE NUMERO 561692	FOLIO 314										
562380	SUIVANT LE NUMERO 560268	FOLIO 53A										
562381	SUIVANT LE NUMERO ..	FOLIO ..										
562382	SUIVANT LE NUMERO	FOLIO										
562383	SUIVANT LE NUMERO	FOLIO										
562384	SUIVANT LE NUMERO	FOLIO										
562385	SUIVANT LE NUMERO	FOLIO										
562386	SUIVANT LE NUMERO	FOLIO										
562387	SUIVANT LE NUMERO	FOLIO										
562388	SUIVANT LE NUMERO	FOLIO										

VALUATION DES IMMEUBLES POUR L'EXERCICE FINANCIER COMMENÇANT LE 1ER MAI 1960
 SUPPLEMENTARY VALUATION ROLL OF IMMOVABLE PROPERTY FOR THE FISCAL YEAR COMMENCING 1ST. MAY 1960

RUE STREET	QUARTIER WARD	ARRONDISSEMENT ELECTORAL ELECTORAL DISTRICT	CADASTRE - SUBDIVISION		VALEUR (DOLLARS SEULEMENT) - VALUE (DOLLARS ONLY)				FACTORY SUBDIVISION	BOOK	REMARKS	VALEUR POUR LA TAXE SCOLAIRE VALUE FOR SCHOOL TAX	NO DE RESOLUTION RESOLUTION NO.
NO DE COMPTE ACCOUNT NO.	EMPLACEMENT DE L'IMMEUBLE LOCATION OF PROPERTY	NOM ET ADRESSE DU PROPRIETAIRE NAME AND ADDRESS OF OWNER	OCCUPATION ET DENOMINATION	MNTNENANCE OF SIDEWALKS FEET FRONTAGE	TERRAIN LAND	BATIMENTS ET AUTRES ITEM BUILDGINGS AND OTHER ITEMS	VALEUR EXEMPTEE EXEMPT VALUE	VALEUR IMPOSABLE TAXABLE VALUE					
560016	5269771 HUTCHISON	12 PB-33	TERRITOIRE SCOLAIRE ST VIAEUR D OUTREMONT	J 25	2850	6250		9100	11		9100		
	MATYS CHARITAN 5271 HUTCHISON												
560017	5275779 HUTCHISON	12 PB-34	TERRITOIRE SCOLAIRE ST VIAEUR D OUTREMONT	C 25	2850	7550		10400	13		10400		
	MARY DUNYAK WID OF MIKE SZALAI 1569 AVE DE L HOTEL DE VILLE												
560018	5281785 HUTCHISON	12 PB-34	TERRITOIRE SCOLAIRE ST VIAEUR D OUTREMONT	J 25	2850	9550		12400	11		12400		
	BRUCKA SPIVACK WID OF MOSES SIKAROFKY 173 FANNY SIKAROFKY WIFE & AS TO D OF SAM STEINER OR STEINER 213 FOREMAN												
560032	5353 HUTCHISON	12 PB-27	TERRITOIRE SCOLAIRE ST VIAEUR D OUTREMONT	X 25	2850	5650	8500	8500	15		8500	Autosol (27000) in 1956	
	IZIDOR HURWIC 5110 DUROCHER JACOB KEMBIER 283 AVE LAURIER OUEST SALAMON GUYOBERG 384 EDUARD CHABLES STANIS HUBERT 5556 JEANNE MANOE MOISIE NAVEGER 5354 CLARK BERMAN ABRAHAM 5108 ST CUBAIN LAKAR MUELLER 798 AVE CHAMBAZNEUR OUTREMONT MOISIE RIEGLER 58 ST VIAEUR LEIB SCHMEIDLER 5340 HUTCHISON ABRAHAM WEINBERG 386 EDUARD CHABLES Y ALL IN TRUST												

SUPPLEMENTARY VALUATION ROLL OF IMMOVABLE PROPERTY FOR THE FISCAL YEAR COMMENCING 1ST. MAY 1960

RUE STREET	QUARTIER WARD	ARRONDISSEMENT ELECTORAL ELECTORAL DISTRICT	CADASTRE - SUBDIVISION		VALEUR (DOLLARS SEULEMENT) - VALUE (DOLLARS ONLY)				NO DE RESOLUTION RESOLUTION NO.	
			EMPLACEMENT DE L'IMMEUBLE LOCATION OF PROPERTY	OCCUPATION ET AND DENOMINATION	TERRAIN LAND	BÂTIMENTS ET AUTRES BÂTIMENTS BUILDINGS AND OTHER ITEMS	VALEUR EXEMPTÉ EXEMPT VALUE	VALEUR IMPOSABLE TAXABLE VALUE		VALEUR POUR LA TAXE SCOLAIRE VALUE FOR SCHOOL TAX
NO DE COMPTE ACCOUNT NO.	NOM ET ADRESSE DU PROPRIÉTAIRE NAME AND ADDRESS OF OWNER		ENTRETIEN DES TROTTOIRS MCA DE FRONT	MANTENANCE OF SIDEWALKS FEET FRONTAGE					NO DE CERTIFICAT CERTIFICATE NO.	
560090	5851/65 HUTCHISON	12 P17-13		25	2600	8600		11200	11	11200
	JACOB COHEN 5855 HUTCHISON	MERCHANT								
	ATT CONSOLIDATED STAMP AND STENCIL WORKS 5855 HUTCHISON									
560054	5513/17 HUTCHISON	12 P11-18 14-52		25	2600	8200		10800	11C	10800
	CESAR DELERMO	TRACKMAN								
560078	5711/13 HUTCHISON	12 14-23-2		25	2650	9950		12600	11	12600
	ETHEL DINSKY WID OF MAX LITVACK 5711 HUTCHISON	USURTR								
560120	COMPTE ANNULÉ COMPTE ANNULÉ VOIR COMPTES 562363 ET 562364									
60123	6123/25 HUTCHISON	12 P21-6 P22-50		25	2600	5900	8500	8500	81E	8500
	HOUSE OF RIVKHAH SCHOOL FOR GIRLS 6123 HUTCHISON									
60126	6070/65 PARK AVE	12 P22-34		25	5200	14900		20100	11	20100
	BELLE BERKOWSKY WIFE S AS TO B OF GEORGE RABINOVITCH 5640 CAVEZ CIRCLE	MNFTR								

SUPPLEMENTARY VALUATION ROLL OF IMMOVABLE PROPERTY FOR THE FISCAL YEAR COMMENCING 1ST. MAY 1960

RUE STREET	QUARTIER WARD	ST MICHEL	ARRONDISSEMENT ELECTORAL ELECTORAL DISTRICT	VALEUR (DOLLARS SEULEMENT) - VALUE (DOLLARS ONLY)				VALEUR POUR LA TAXE SCOLAIRE VALUE FOR SCHOOL TAX	NO DE RESOLUTION RESOLUTION NO.
				TERRAIN LAND	BÂTIMENTS ET AUTRES ITEM BUILDINGS AND OTHER ITEMS	VALEUR EXEMPTÉ EXEMPT VALUE	VALEUR IMPOSABLE TAXABLE VALUE		
NO DE COMPTE ACCOUNT NO.	EMPLACEMENT DE L'IMMEUBLE LOCATION OF PROPERTY		CADASTRE - SUBDIVISION	ENTRETIEN DES TROTTOIRS POS DE FRONT					
	NOM ET ADRESSE DU PROPRIETAIRE NAME AND ADDRESS OF OWNER		OCCUPATION ET AND DENOMINATION	MANTENANCE OF SIDEWALKS FEET FRONTAGE					
560133	5040/35 PARK AVE LUCY SOLOMAN WIFE S AS TO B OF MORRIS FLEISHER 5216 SARAVAC		12 P22-37 CUTTER	25	5300	8900	14100	11	14100
560134	5032/38 PARK AVE SAMUEL BLOOM 31 BYRON AVE LONDON ONT ELISSA BLOOM WIFE S AS TO B OF JACK BRANER 3704 PALMER COTE ST LUC CASPER MYRON BLOOM 31 BYRON AVE LONDON ONT		12 P22-37 P22-38 CONTRACTOR STUDENT	25	7800	71900	79700	11	79700
560135	5026/22 PARK AVE SAMUEL BLOOM 31 BYRON AVE LONDON ONT ELISSA BLOOM WIFE S AS TO B OF JACK BRANER 3704 PALMER COTE ST LUC CASPER MYRON BLOOM 31 BYRON AVE LONDON ONT		12 P22-38 CONTRACTOR STUDENT	50	5850	13150	19000	11	19000
560142	5906/02 PARK AVE PIERRE TARDIF 10323 TOLMURST		12 P17-11 VENDEUR	25	5200	15800	21000	11C	21000

SUPPLEMENTARY VALUATION ROLL OF IMMOVABLE PROPERTY FOR THE FISCAL YEAR COMMENCING 1ST. MAY 1960

RUE STREET	QUARTIER WARD		ARRONDISSEMENT ÉLECTORAL ELECTORAL DISTRICT		VALEUR (DOLLARS SEULEMENT) - VALUE (DOLLARS ONLY)		VALEUR POUR LA TAXE SCOLAIRE VALUE FOR SCHOOL TAX		NO DE RESOLUTION RESOLUTION NO.	
NO DE COMPTE ACCOUNT NO.	EMPLACEMENT DE L'IMMEUBLE LOCATION OF PROPERTY		CADASTRE - SUBDIVISION		VALEUR (DOLLARS SEULEMENT) - VALUE (DOLLARS ONLY)		VALEUR POUR LA TAXE SCOLAIRE VALUE FOR SCHOOL TAX		NO DE RESOLUTION RESOLUTION NO.	
	NOM ET ADRESSE DU PROPRIÉTAIRE NAME AND ADDRESS OF OWNER		OCCUPATION ET AND DÉNOMINATION		TERRAIN LAND		VALEUR EXEMPT EXEMPT VALUE		NO DE CERTIFICAT CERTIFICATE NO.	
					BÂTIMENTS BUILDINGS		VALEUR IMPOSABLE TAXABLE VALUE			
					ET ADRESSES BULWINGS AND OTHER ITEMS					
					MONTANT DES TROTTOIRS PDR DE FRONT MAINTENANCE OF SIDEWALKS FEET FRONTAGE					
560154	5736/28 PARK AVE 352/66 BERNARD		12	14-13-1 14-13-2 D14-13 D14-14 D14-14 D14-13	2356	86650	120350	207000	11N	207000
	BOTIRIDS NIKOLAIDIS 1/2 GEORGE GRIVAKES 1/4 172 BAGUELO AVE DEMETRIUS & TSAGILAS 1/4 ATT 5748 PARK AVE		REST XEEDER REST XEEDER REST XEEDER							
560177	5552/30 PARK AVE		12	D14-6	25	15600	20300 10000	35900 33600	11C	35900 33600 <i>Art 34 (2-11-61) du 1-9-61</i>
	AMERICO PITTANA 1/3 7560 AVE DES ERABLES APT 4 ALFREDO CITRINI 1/3 3002 AVE PAPINEAU MARIO GATTI 1/3 5015 BERRI		BOULANGER BOULANGER BOULANGER							
560200	5376 PARK AVE		12	D3-20	25	10400	19100	29500	11J	29500
	TERRITOIRE SCOLAIRE ST VIATEUR D SADIE DENENBERG 375 USUTTA 175 PROP BENJAMIN DENENBERG 1/6 DAVID DENENBERG 1/6 ATT DR BENJAMIN DENENBERG 1422 DE BLEURY		DOUTREMENT DENTIST							
560205	5326/32 PARK AVE		12	D3-13	25	10400	11500	21900	13C	21900
	TERRITOIRE SCOLAIRE ST VIATEUR D 705E ST LOUIS 593E S DE S DE DUBER LEBLANC 575 GLENGARY AVE APT 108 VILLE MONT ROYAL		DOUTREMENT GERANT							

SUPPLEMENTARY VALUATION ROLL OF IMMOVABLE PROPERTY FOR THE FISCAL YEAR COMMENCING 1ST. MAY 1960

NO DE COMPTE ACCOUNT NO.	EMPLACEMENT DE L'IMMEUBLE LOCATION OF PROPERTY NOM ET ADRESSE DU PROPRIETAIRE NAME AND ADDRESS OF OWNER	CADASTRE - SUBDIVISION OCCUPATION ET AND DENOMINATION	ENTRETIEN DES TROUVOIRS #09 DE FRONT MAINTENANCE OF SIDEWALKS FEET FRONTAGE	VALEUR (DOLLARS SEULEMENT) - VALUE (DOLLARS ONLY)		PROPORTION SUSCEPTIBLE DE L'EXEMPTION	CODE E	VALEUR POUR LA TAKE SCOLAIRE VALUE FOR SCHOOL TAX	NO DE RESOLUTION RESOLUTION NO. NO DE CERTIFICAT CERTIFICATE NO.
				TERRAIN LAND	BATIMENTS ET AUTRES BUILINGS AND OTHER ITEMS				
5 60209	5292 PARK AVENUE TERRITOIRE SCOLAIRE ST VIAEUR D OUTREMONT DAVID GKD 5775 DUCHOCHER OUTREMONT QUE	12 P8-11 J	25	10400	7800 6200		11	28200 16600	2755 (12-10-60)
5 60218	5232 PARK AVE TERRITOIRE SCOLAIRE ST VIAEUR D OUTREMONT LIONEL BROUIN 7470 AVE D OUTREMONT	12 P8-6 C	40	18600	37300		13C	55900	
5 60228	5136/54 PARK AVE TERRITOIRE SCOLAIRE ST VIAEUR D OUTREMONT SARAH LEVINE WID OF JOSEPH LAZARUS 6233 NORTHCREST PLACE APT 302	12 2-107 J	24	9600	9800		11	19400	
5 60232	5124/30 PARK AVE TERRITOIRE SCOLAIRE ST VIAEUR D OUTREMONT MARCEL VERVILLE 5124 PARK AVE	12 2-84 E	24	9000	17300 12400		13C	26300 21400	Ord 76 (5-2-63) del 15-11-61
5 60237	5119/21 PARK AVE 1848 REALTIES INC 5190 BOURRET AVE	12 6-14 Y	25	12700	20600		15N	33300	
5 60238	5123/23 PARK AVE 1848 REALTIES INC 5190 BOURRET AVE	12 6-13 Y	25	12700	18100		15N	30800	
5 60251	3215/17 PARK AVE JUDITH ABRAHAM WIFE S AS TO P OF ROBERT SCHWARTZ 4652 PARK AVE	12 76 L	42	15500	21300 17200		11	36800 32700	Ord 48 26-9-60

SUPPLEMENTARY VALUATION ROLL OF IMMOVABLE PROPERTY FOR THE FISCAL YEAR COMMENCING 1ST. MAY 1960

RUE STREET	QUARTIER WARD	ARRONDISSEMENT ELECTORAL ELECTORAL DISTRICT	CADASTRE - SUBDIVISION		ENTRETIEN DES FROTTOIRS POS DE FRONT		VALEUR (DOLLARS SEULEMENT) - VALUE (DOLLARS ONLY)		VALEUR POUR LA TAXE SCOLAIRE VALUE FOR SCHOOL TAX	NO DE RESOLUTION RESOLUTION NO.
			NO DE COMPTE ACCOUNT NO.	EMPLACEMENT DE L'IMMEUBLE LOCATION OF PROPERTY	OCCUPATION ET AND DENOMINATION	MANTENANCE OF SIDEWALKS FEET FRONTAGE	TERRAIN LAND	BATIMENTS ET AUTRES ITEX BUILDINGS AND OTHER ITEMS		
560253	3271/73 PARK AVE	12	P9-11 P13-47	25	10350	12150		22500	11C	22500
	ERNEST DAVID 227 TAIT VILLE ST LAURENT QUE	VENDEUR								
560253	5309 PARK AVE	12	9-14 10-44	50	20700	48900		69600	15N	69600
	ST LOUIS LAND DEVELOPMENT CORP 1167 BLVD LABELLE STE THERESE DE BLAINVILLE QUE	CORP								
560254	5311 PARK AVE	12	9-15 10-43	50	20700	48900		69600	15N	69600
	ST LOUIS LAND DEVELOPMENT CORP 1167 BLVD LABELLE STE THERESE DE BLAINVILLE QUE	CORP								
560279	5425/39 PARK AVE	12	P12-6 P13-38	25	10350	32050		42400	11J	42400
	BEN ZION JOSELEFSKY ALSO KNOWN AS MYERS// 2886 VICTORIA AVE	SALESMAN								
560286	5081/83 PARK AVE	12	P13-12 P13-44	25	15500	9200		24700	11C	24700
	ELZEAR DEVIS 17 303 ST JURISMENT QUE 5297 Carlue	AGT D IMM								

SUPPLEMENTARY VALUATION ROLL OF IMMOVABLE PROPERTY FOR THE FISCAL YEAR COMMENCING 1ST. MAY 1960

RUE STREET	QUARTIER WARD	ARRONDISSEMENT ELECTORAL ELECTORAL DISTRICT	NO DE COMPTE ACCOUNT NO.	EMPLACEMENT DE L'IMMEUBLE LOCATION OF PROPERTY	CADASTRE - SUBDIVISION	ENTRETIEN DES TROTTOIRS PDS DE FRONT	VALEUR (DOLLARS SEULEMENT) - VALUE (DOLLARS ONLY)		VALEUR POUR LA TAXE SCOLAIRE VALUE FOR SCHOOL TAX	NO DE RESOLUTION RESOLUTION NO.	
				NOM ET ADRESSE DU PROPRIETAIRE NAME AND ADDRESS OF OWNER	OCCUPATION ET AND DENOMINATION	MAINTENANCE OF SIDEWALK FEET FRONTAGE	TERRAIN LAND	BATIMENTS ET AUTRES ITEM BUILDINGS AND OTHER ITEMS			VALEUR EXEMPT EXEMPT VALUE
	ST MICHEL		560306	5815/19 PARK AVE	12 P16-43 DE LA P19-41	25	7750	20450	28200	11C	28200
				SAM LAPLAN 5815 PARK AVE	MERCHANT						
			560320	5893/5903 PARK AVE	12 P18-9 DE LA P19-47 P13-10 DE LA P19-48	50	10350	32750	43100	11C	43100
				PETER DARLINSKY 5897A PARK AVE	ENTREPRENEUR						
			560336	5935/99 PARK AVE	12 P13-16 P20-7 DE LA P19-56	25	5150	11750	16900	11C	16900
				BLANCHE LACROIX EDSE S DE S DE ARMAND GERUBE 5937 PARK AVE							
			560338	5007/11 PARK AVE	12 P20-8 P22-23	25	5150	5950	11100	11C	11100
				JACK FAINSTAT 5681 DURACHER, OUT 5681 DURACHER 5681 DURACHER	VENDEUR						but 45 (10-1-61)

Val. Roll Prov. 1961
Sec. Supp. Roll

SUPPLEMENTARY VALUATION ROLL OF IMMOVABLE PROPERTY FOR THE FISCAL YEAR COMMENCING 1ST. MAY 1960.

RUE STREET	QUARTIER WARD	ARRONDISSEMENT, ELECTORAL ELECTORAL DISTRICT	ENTRETIEN-DES TROTTOIRS- PDS DE FRONT		VALEUR (DOLLARS SEULEMENT) - VALUE (DOLLARS ONLY)				NO. DE RESOLUTION RESOLUTION NO.
NO DE COMPTE ACCOUNT NO.	EMPLACEMENT DE L'IMMEUBLE LOCATION OF PROPERTY	CADASTRE - SUBDIVISION	MANTENANCE OF SIDEWALKS FEET FRONTAGE	TERRAIN LAND	BATIMENTS ET AUTRES BÂTIMENTS BUILDINGS AND OTHER BUILDINGS	VALEUR EXEMPTÉ EXEMPT VALUE	VALEUR IMPOSABLE TAXABLE VALUE	VALEUR POUR LA TAXE SCOLAIRE VALUE FOR SCHOOL TAX	
	NOM ET ADRESSE DU PROPRIETAIRE NAME AND ADDRESS OF OWNER	OCCUPATION ET AND DENOMINATION							NO DE CERTIFICAT CERTIFICATE NO.
560359	5013/17 PARK AVE. MASTES MEZINSKI 1/2 4720 DUBOIS APT B7 MARY S BOSTROVITCH WID BENNY SPILLERMAN 1/2	12 022-25 TAILOR OF	25	5450	5950		11100	11100	
560367	5036/58 JEANNE MANCE A SHERBIDON LUMBER EVEREST HOTEL MARATHON ONT	12 022-19 DRAFTSMAN	25	2250	7850		10100	10100	
560395	5865/38 JEANNE MANCE BASQUALE SANTILLO 5606 CLARK	12 19-30-2 LABORER	25	1800	6900		6700	6700	
560397	5874/78 JEANNE MANCE MYER TESSLER 5876 JEANNE MANCE	12 019-31 BRESBER	25	2250	9150		11400	11400	
560398	5870 JEANNE MANCE EST ISABELLA BODDIA STATION WID OF THOMAS FRED HARARD 5870 JEANNE MANCE ATT WILLIAM LAMBS HARARD EXECUTOR	12 019-31 METER	25	2250	4550		6800	6800	
560399	5864/55 JEANNE MANCE HOTEL HARRINGTON WID OF WILLIAM S HALL 5856 JEANNE MANCE	12 019-33 C	25	2250	4650		6900	6900	
560400	5858/50 JEANNE MANCE BASTIE ZAGDAY 4005 DE SULLIVAN	12 019-32 JOURNALIER	25	2250	5750		6000	6000	

SUPPLEMENTARY VALUATION ROLL OF IMMOVABLE PROPERTY FOR THE FISCAL YEAR COMMENCING 1ST. MAY 1960

RUE STREET	QUARTIER WARD	ARRONDISSEMENT ELECTORAL ELECTORAL DISTRICT	ST MICHAEL	NO DE COMPTE ACCOUNT NO.	EMPLACEMENT DE L'IMMEUBLE LOCATION OF PROPERTY	CADASTRE - SUBDIVISION	ENTRETIEN DES TROTTOIRS PDS DE FRONT	MAINTENANCE OF SIDEWALKS FEET FRONTAGE	VALEUR (DOLLARS SEULEMENT) - VALUE (DOLLARS ONLY)	VALEUR EXEMPTEE EXEMPT VALUE	VALEUR IMPOSABLE TAXABLE VALUE	VALEUR POUR LA TAXE SCOLAIRE VALUE FOR SCHOOL TAX	NO DE RESOLUTION RESOLUTION NO.	NO DE CERTIFICAT CERTIFICATE NO.
					NOM ET ADRESSE DU PROPRIETAIRE NAME AND ADDRESS OF OWNER	OCCUPATION ET AND DENOMINATION			TERRAIN LAND	BATIMENTS ET AUTRES ITERS BUILDINGS AND OTHER ITEMS				
				560422	5846748 JEANNE MANCE	12 P19-35		25	2250	9750		12000	11C	12000
					AURORA TRIBAULT EPSE S DE B DE GEORGE CLEMENT SEGUIN 5846 JEANNE MANCE									
				560421	5576 JEANNE MANCE	12 P15-24		25	2500	5500		8000	11P	8000
					ALBERT BYE 5576 JEANNE MANCE	MAINTENANCE MAN								
				560450	5400 JEANNE MANCE	12 P13-29		25	2750	7150		9900	11C	9900
					MARIE HOULE FLUHMAN 6090 LA FONTAINE									
				560453	5386 JEANNE MANCE	12 P13-30		25	2750	5950		9700	11C	9700
					VERA VILIPSONE WIFE S AS TO P OF LEOPOLD MALISZEWSKI 4423 AVE DE L'ESPLANADE	STOCKKEEPER								
				560460	5332/35 JEANNE MANCE	12 P10-25		25	2750	8050		10800	11P	10800
					SARASL LEWIN 3354 JEANNE MANCE HARRY (CHAIM) LIS 4358 DE BULLION	OPERATOR OPERATOR								
				560483	5242/45 JEANNE MANCE	12 P10-36		25	2750	8450		11200	11P	11200
					MARVIN BARTELL 5246 JEANNE MANCE	STUDENT								

ROLE SUPPLEMENTAIRE D'EVALUATION DES IMMEUBLES POUR L'EXERCICE FINANCIER COMMENÇANT LE 1ER MAI 1960
 SUPPLEMENTARY VALUATION ROLL OF IMMOVABLE PROPERTY FOR THE FISCAL YEAR COMMENCING 1ST. MAY 1960

RUE STREET	QUARTIER WARD		ARRONDISSEMENT ÉLECTORAL ELECTORAL DISTRICT		VALEUR (DOLLARS SEULEMENT) - VALUE (DOLLARS ONLY)				PROTECTOR SUPERVISOR	C. CODE COMMUNITY	VALEUR POUR LA TAXE SCOLAIRE VALUE FOR SCHOOL TAX	NO DE RESOLUTION RESOLUTION NO.
NO DE COMPTE ACCOUNT NO.	EMPLACEMENT DE L'IMMEUBLE LOCATION OF PROPERTY	CADASTRE - SUBDIVISION	ENTRETIEN DES TROTTOIRS POR DE FRONT MAINTENANCE OF SIDEWALKS FEET FRONTAGE	TERRAIN LAND	BÂTIMENTS ET AUTRES ICIEN BUILDINGS AND OTHER ITEMS	VALEUR EXEMPTÉ EXEMPT VALUE	VALEUR IMPOSABLE TAXABLE VALUE	VALEUR POUR LA TAXE SCOLAIRE VALUE FOR SCHOOL TAX				
360494	5134/38 JEANNE MANCE	15 155	269	3350	19550 21350		22900 12700	111P		22900 12700	Aut 76 (29-10-60)	
	IGNACY KOZIEL 5134 JEANNE MANCE	RETIRED		105950	300950	8500	1198400			1206300		

SUPPLEMENTARY VALUATION ROLL OF IMMOVABLE PROPERTY FOR THE FISCAL YEAR COMMENCING 1ST. MAY 1960

RUE STREET	QUARTIER WARD	ST MICHEL	ARRONDISSEMENT ELECTORAL ELECTORAL DISTRICT	VALEUR (DOLLARS SEULEMENT) - VALUE (DOLLARS ONLY)		VALEUR EXEMPT EXEMPT VALUE	VALEUR IMPOSABLE TAXABLE VALUE	NO. DE RESOLUTION RESOLUTION NO.	NO. DE CERTIFICAT CERTIFICATE NO.
				TERRAIN LAND	BATIMENTS ET AUTRES BUILDGINGS AND OTHER ITEMS				
NO DE COMPTE ACCOUNT NO.	EMPLACEMENT DE L'IMMEUBLE LOCATION OF PROPERTY	CADASTRE - SUBDIVISION	ENTRETIEN DES TROTTOIRS POB DE FRONT	MANTENANCE OF SIDEWALKS FEET FRONTAGE			CODE	VALEUR POUR LA TAXE SCOLAIRE VALUE FOR SCHOOL TAX	
	NOM ET ADRESSE DU PROPRIETAIRE NAME AND ADDRESS OF OWNER	OCCUPATION ET AND DENOMINATION							
560539	5227/29 JEANNE MANCE BENO FARKAS	12 10-P5 TEACHER	25	2800	6500		9300	11-	9300
560518	5281/83 JEANNE MANCE BELLA KALLER WIFE S AS TO D OF MICHAEL LEBOVITS 5935 DUROCHER	12 10-P9 MERCHANT	25	2550	7250		9800	11-	9800
560530	5335/39 JEANNE MANCE TERMAV. SIGALL 5335 JEANNE MANCE	12 13-P13 MERCHANT	25	2350	15650		18000	11-	18000
560547	5423 JEANNE MANCE DOLLANDE CHOLETTE EUSE S DE C ET DE B DE LOREDI THOMAS MARCEL LAVOIE 5665 JEANNE MANCE	12 13-P3 MERCHANT	25	2550	11750		14300	11C	14300
560548	5427 JEANNE MANCE RABBI FERENC LUDY 5427 JEANNE MANCE	12 13-P5 SYNAGOGUE	25	2550	4450	7000	7000	11-5	7000 <i>sent 107(173-61) du 1-5-60</i>
560550	5439/37 JEANNE MANCE CHAIM FRIEDMAN 5439 JEANNE MANCE	12 13-P6 BOOKKEEPER	25	2550	7150		9700	11-	9700
560554	5437 JEANNE MANCE YOUNG PEOPLES CONGREGATION OF SPIRITUAL AND SECULAR KNOWLEDGE 5437 JEANNE MANCE	12 P13-8 MERCHANT	112	5600	6900	7500	5000	12- 61E	5000 7500

ROLE SUPPLEMENTAIRE D'EVALUATION DES IMMEUBLES POUR L'EXERCICE FINANCIER COMMENÇANT LE 1ER MAI 1960
 SUPPLEMENTARY VALUATION ROLL OF IMMOVABLE PROPERTY FOR THE FISCAL YEAR COMMENCING 1ST. MAY 1960

RUE STREET	QUARTIER WARD	ARRONDISSEMENT ÉLECTORAL ELECTORAL DISTRICT	CADASTRE - SUBDIVISION		ENTRETIEN DES YACHTS PDS DE FRONT		VALEUR (DOLLARS SEULEMENT) - VALUE (DOLLARS ONLY)		VALEUR POUR LA TAXE SCOLAIRE VALUE FOR SCHOOL TAX	NO DE RESOLUTION RESOLUTION NO.
ACCOUNT NO.	NOM ET ADRESSE DU PROPRIÉTAIRE NAME AND ADDRESS OF OWNER	OCCUPATION ET AND DENOMINATION	MANTENANCE OF SIDEWALKS FEET FRONTAGE	TERRAIN LAND	BÂTIMENTS ET AUTRES ITEM BUILDINGS AND OTHER ITEMS	VALEUR EXEMPTÉE EXEMPT VALUE	VALEUR IMPOSABLE TAXABLE VALUE			
560558	5655/57 JEANNE MANCE EBENEZER DAVID HILL LACOLLE QUE	12 164 P6 FARMER	206	1900	5600		7500	11B	7500	
560593	5863/67 JEANNE MANCE JERUDA SKOPICKI 3907 DROLET	12 P19-7 SHOEMAKER	23	2100	8600		10700	11C	10700	
560608	6003/07 JEANNE MANCE GERMAINE GILBERT VVE DE EDOUARD BIGRAS 1/2 3524 MARLOWE COLOMBE BIGRAS EPSE S DE B DE LUCIEN CONTANT 1/2 16 LAVIOLETTE OUTREMONT QUE ATT MME L CONTANT 664 WISEMAN AVE OUTREMONT QUE	12 P19-17 USUFRU COMPTABLE	25	2100	6600		8700	11C	8700	
560609	6009/13 JEANNE MANCE GERMAINE GILBERT VVE DE EDOUARD BIGRAS 1/2 3524 MARLOWE COLOMBE BIGRAS EPSE S DE B DE LUCIEN CONTANT 1/2 16 LAVIOLETTE OUTREMONT QUE ATT MME L CONTANT 664 WISEMAN AVE OUTREMONT QUE	12 P19-17 USUFRU COMPTABLE	25	2100	6300		8400	11C	8400	

SUPPLEMENTARY VALUATION ROLL OF IMMOVABLE PROPERTY FOR THE FISCAL YEAR COMMENCING 1ST. MAY 1960

RUE STREET	QUARTIER WARD	ARRONDISSEMENT ELECTORAL ELECTORAL DISTRICT	ST MICHEL		VALEUR (DOLLARS SEULEMENT) - VALUE (DOLLARS ONLY)				VALEUR POUR LA TAXE SCOLAIRE VALUE FOR SCHOOL TAX	NO DE RESOLUTION RESOLUTION NO.
			CADASTRE - SUBDIVISION	ENTRETIEN DES TROTTOIRS PDS DE FRONT	TERRAIN LAND	BATIMENTS ET AUTRES BÂTIMENTS BUILDINGS AND OTHER BUILDINGS	VALEUR EXEMPTÉ EXEMPT VALUE	VALEUR IMPOSABLE TAXABLE VALUE		
NO DE COMPTE ACCOUNT NO.	EMPLACEMENT DE L'IMMEUBLE LOCATION OF PROPERTY	CADASTRE - SUBDIVISION	ENTRETIEN DES TROTTOIRS PDS DE FRONT	MONTANT AMOUNT	TERRAIN LAND	BATIMENTS ET AUTRES BÂTIMENTS BUILDINGS AND OTHER BUILDINGS	VALEUR EXEMPTÉ EXEMPT VALUE	VALEUR IMPOSABLE TAXABLE VALUE	NO DE RESOLUTION RESOLUTION NO.	NO DE CERTIFICAT CERTIFICATE NO.
5 60620	6085/93 JEANNE MANCE CLIFFORD BETTER 1/4 1443 FRANKLIN DRIVE ST MARTIN QUE NED BETTER 1/4 717 STUART AVE KAILA LIBMAN 1/2 715 STUART AVE	12 P22-5	25	2100	13900			13000	110	13000
5 60627	6172 AVE DE L'ESPLANADE COOK AND LEITCH LIMITED 5035 WESTERN AVE	11 947	167	6350	9350			16200	15N	16200
5 60628	6170/54 AVE DE L'ESPLANADE LAWRENCE SMALL / P / 1/2 PROP 5752 WENTWORTH AVE LAWRENCE BRESINGER / J / 1/2 PROP	11 P946	25	2250	11150			13400	11N	13400
5 60631	6018/14 AVE DE L'ESPLANADE BOLESZLAW WRÓTECKI 1/2 PROP 1/2 USUFTR 6014 AVE DE L'ESPLANADE	11 P937	25	2150	8950			11100	11C	11100
5 60641	5938/28 AVE DE L'ESPLANADE JACK SEAL 204 BERNARD OUEST DONALD W SEAL 204 BERNARD OUEST	11 P932	25	2050	11150			13200	11J	13200
5 60654	5830/25 AVE DE L'ESPLANADE CLAUDE SIMARD	11 P925	25	1700	8300			10000	11C	10000

SUPPLEMENTARY VALUATION ROLL OF IMMOVABLE PROPERTY FOR THE FISCAL YEAR COMMENCING 1ST. MAY 1960

RUE STREET	QUARTIER WARD	ARRONDISSEMENT ELECTORAL ELECTORAL DISTRICT	ST MICHEL	NO DE COMPTE ACCOUNT NO.	EMPLACEMENT DE L'IMMEUBLE LOCATION OF PROPERTY	CADASTRE - SUBDIVISION	ENTRETIEN DES TROTTOIRS PDS DE FRONT MAINTENANCE OF SIDEWALK FEET FRONTAGE	VALEUR (DOLLARS SEULEMENT) - VALUE (DOLLARS ONLY)		VALEUR POUR LA TAXE SCOLAIRE VALUE FOR SCHOOL TAX	NO DE RESOLUTION RESOLUTION NO.	
								TERRAIN LAND	BATIMENTS ET ADRESSES BUILDINGS AND OTHER ITEMS			VALEUR EXEMPTÉ EXEMPT VALUE
				560655	5822/20 AVE DE L'ESPLANADE	11 P924	25	1650	4550	6200	11C	6200
					LEONARDO SCALIA 1/3 5557 AVE DE L'ESPLANADE GIOVANNI BATTISTA CUFFARO 1-3 7931 CHAMBORD LIBORIO IACONO 1/3 7387 MOLSON APT 2	OPERATEUR COURTIER IMM COURTIER IMM						
				560656	5818/16 AVE DE L'ESPLANADE	11 P924	25	1650	4550	6200	11C	6200
					LEONARDO SCALIA 1/3 5557 AVE DE L'ESPLANADE GIOVANNI BATTISTA CUFFARO 1-3 7931 CHAMBORD LIBORIO IACONO 1/3 7387 MOLSON APT 2	OPERATEUR COURTIER IMM COURTIER IMM						
				560661	5726/24 AVE DE L'ESPLANADE	11 P917	25	2050	6150	6200	11C	8200
					LUCY ELLEN CLEARY WID OF REGINALD G MORRATT 5726 AVE DE L'ESPLANADE							
				560670	5572/70 AVE DE L'ESPLANADE	11 P913	25	1950	6250	6200	11C	8200
					JOSEPH DESJARDINS 5833 ST URBAIN	RENTIER						
				560704	5368/86 AVE DE L'ESPLANADE	11 893-1	25	1650	4850	6500	11C	6500
					CECILE CLARKE 700A BLOOMFIELD AVE MONTREAL QUEB							
				560710	5352/30 AVE DE L'ESPLANADE	11 P890	25	1600	4400	6000	11L	6000
					JACOB GRYN 3884 DE BULLIEN	BARBER						

SUPPLEMENTARY VALUATION ROLL OF IMMOVABLE PROPERTY FOR THE FISCAL YEAR COMMENCING 1ST. MAY 1960

RUE STREET	QUARTIER WARD	CADASTRE - SUBDIVISION	ENTRETIEN DES TROTTOIRS PDS DE FRONT	VALEUR (DOLLARS SEULEMENT) - VALUE (DOLLARS ONLY)		VALEUR EXEMPTEE	VALEUR IMPOSABLE	NO. DE RESOLUTION	NO. DE CERTIFICAT
				TERRAIN LAND	BATIMENTS BUILDINGS				
NO DE COMPTE	EMPLACEMENT DE L'IMMEUBLE LOCATION OF PROPERTY	OCCUPATION ET AND DENOMINATION	MAINTENANCE OF SIDEWALKS FEET FRONTAGE	VALEUR (DOLLARS SEULEMENT) - VALUE (DOLLARS ONLY)		VALEUR EXEMPTEE	VALEUR IMPOSABLE	NO. DE RESOLUTION	NO. DE CERTIFICAT
ACCOUNT NO.	NOM ET ADRESSE DU PROPRIETAIRE NAME AND ADDRESS OF OWNER	OCCUPATION ET AND DENOMINATION	MAINTENANCE OF SIDEWALKS FEET FRONTAGE	TERRAIN LAND	BATIMENTS BUILDINGS	EXEMPT VALUE	TAXABLE VALUE	RESOLUTION NO.	CERTIFICATE NO.
560715	COMPTE ANNULE COMPTE ANNULE VOIR COMPTES 562359 ET 562370								
560724	5274/72 AVE DE L'ESPLANADE JOSEF GLUCK 4692 BLVD ST LAURENT	11 8822 REVEREND	25	1500	5000		6500	11	6500
560743	5140/35 AVE DE L'ESPLANADE KATHERYNA GNAB WIFE S AS TO B OF MYCHALLO STROUSINSKI 12 NAPOLEON	15 122 CEMENT FIN	25	2800	8200		11000	11C	11000
560748	5121/25 AVE DE L'ESPLANADE ETHEL SCHUMAN WIFE S AS TO B OF NATHAN CHAIKORSKY 1/2 5125 AVE DE L'ESPLANADE GOLDIE CHAIKORSKY WIFE S AS TO B OF NORMAN GOLDBERG 1/2 5409 DUBOIS	15 142 MNFR	25	2800	10600		13400	11	13400
560749	5127/35 AVE DE L'ESPLANADE RUBIN AGENSKY 4529 PARK AVE	15 147 RETIRED	25	2800	16500		19300	11	19300
560765	COMPTE ANNULE COMPTE ANNULE VOIR COMPTES 562373 ET 562374								

ROLE SUPPLEMENTAIRE D'ÉVALUATION DES IMMEUBLES POUR L'EXERCICE FINANCIER COMMENÇANT LE 1^{ER} MAI 1960
 SUPPLEMENTARY VALUATION ROLL OF IMMOVABLE PROPERTY FOR THE FISCAL YEAR COMMENCING 1ST. MAY 1960

RUE STREET	QUARTIER WARD	ARRONDISSEMENT ÉLECTORAL ELECTORAL DISTRICT	CADASTRE - SUBDIVISION		ENTRETIEN DES TROTTOIRS PDS DE FRONT		VALEUR (DOLLARS SEULEMENT) - VALUE (DOLLARS ONLY)		DISTRIBUTION NO. - NO. DE RÉPARTITION	CODE	VALEUR POUR LA TAXE SCOLAIRE VALUE FOR SCHOOL TAX	NO DE RÉOLUTION RESOLUTION NO.
NO DE COMPTE ACCOUNT NO.	EMPLACEMENT DE L'IMMEUBLE LOCATION OF PROPERTY	NOM ET ADRESSE DU PROPRIÉTAIRE NAME AND ADDRESS OF OWNER	OCCUPATION ET DENOMINATION	MANTENANCE OF SIDEWALKS FEET FRONTAGE	TERRAIN LAND	BÂTIMENTS ET AUTRES ÎTRES BUILDINGS AND OTHER ITEMS	VALEUR EXEMPTÉE EXEMPT VALUE	VALEUR IMPOSABLE TAXABLE VALUE				
560783	5471/75 AVE DE L'ESPLANADE		11 P778	25	2200	7300		9500	11J		9500	
	FANNIE VILNER WIFE OF MAX UNIKOWSKI 4669 DE LA PELTRIE		FOREMAN									
560794	5617/21 AVE DE L'ESPLANADE		11 P807	25	2200	7400		9600	11J		9600	
	MARY BINDER 261 MELVILLE AVE WESTMOUNT QUE											
560795	5623/27 AVE DE L'ESPLANADE		11 P807	25	2200	7300		9300	11J		9500	
	SARAH ALDERN WIFE S AS TO B OF LOUIS YELFIN 4728 DORVAL APT 2											
560797	5635/39 AVE DE L'ESPLANADE		11 P808	25	2200	9800		12000	11J		12000	
	ANTONIA HERSKOVITZ WIFE S AS TO P OF BERMAN WEITZ 5434 AVE DE L'ESPLANADE		MERCHANT									
560798	⁵⁶⁴³ LOT AVE DE L'ESPLANADE		11 809 ⁸⁰⁹⁻¹	24.8	2200	31500		31500 2200	15N			
	<i>Mad. Segall 5401 St. Urbain Alexander Vamborfer 232 Zueker Club</i> PARK REALTY CORPORATION											
560823	⁵⁸⁴⁵ LOT AVE DE L'ESPLANADE		11 852-1	25	2000	29700		29700 2000 3100	11C			
	ANTONIO DAGEVAIS 1925 EST BLVD GOUIN		RENTIER									

*Art. 23 (13-3-63)
 du 1-1-62
 Cadastre seulement
 ANNEE FISCALE 1961-62 CERT. NO. 8
 EFFECTIVE 1961-61 25-76
 29700
 2000 rest 1
 3100 (14-1-60)
 Art 64 (13-10-60)*

SUPPLEMENTARY VALUATION ROLL OF IMMOVABLE PROPERTY FOR THE FISCAL YEAR COMMENCING 1ST. MAY 1960

RUE STREET	QUARTIER WARD	ST MICHEL	ARRONDISSEMENT ÉLECTORAL ELECTORAL DISTRICT	VALEUR (DOLLARS SEULEMENT) - VALUE (DOLLARS ONLY)				VALEUR POUR LA TAXE SCOLAIRE VALUE FOR SCHOOL TAX	NO DE RÉSOLUTION RESOLUTION NO.
				TERRAIN LAND	BÂTIMENTS ET AUTRES BUILDINGS AND OTHER ITEMS	VALEUR EXEMPTÉ EXEMPT VALUE	VALEUR IMPOSABLE TAXABLE VALUE		
NO DE COMPTE ACCOUNT NO.	EMPLACEMENT DE L'IMMEUBLE LOCATION OF PROPERTY		CADASTRE - SUBDIVISION	ENTRETIEN DES TROTTOIRS POS DE FRONT					
	NOM ET ADRESSE DU PROPRIÉTAIRE NAME AND ADDRESS OF OWNER		OCCUPATION ET AND DÉNOMINATION	MANTENANCE OF SIDEWALKS FEET FRONTAGE					
560833	5913/23 AVE DE L'ESPLANADE		11 P856 P857	313	2450	11850	14300	11J	14300
	BILL GLUCK 5135 BOURRET APT 16		NOTARY						
560840	5991/95 AVE DE L'ESPLANADE		11 P860	25	2000	7700	9700	11C	9700
	KAZIMIERZ BUTRYM 5264 CLARK		BUTCHER						
560855	6119/33 AVE DE L'ESPLANADE		11 P870 P870	50	3950	17750 17750	21700 21700	11J	21700 21700
	SAMUEL DRUKER 10 QUEST ST JACQUES		SYNDIC						
560876	5072/65 WAVERLY		11 P841	25	2000	5700	7700	11C	7700
	FERNANDE LAVOIE 7454A AVE CHRISTOPHE COLOMB		STENO						
560878	5058/48 WAVERLY		11 P840	25	2000	10400	12400	11J	12400
	SARAH DITKOFF WID OF BENJAMIN COHEN 5853 AVE DECELLES AVE APT 9 EDNA DITKOFF WIFE S AS TO P OF LOBERT BRESINGER 4575 ST KEVIN APT 7		PRESSER						
560879	5046/35 WAVERLY		11 P839	25	2000	12100	14100	11J	14100
	ISSIE COHEN 6530 MOUNTAIN SIGHTS AVE JULIUS LEVINE 2325 AVE VALADE VILLE ST LAURENT QUE		GARAGE OWNER GARAGE OWNER						

SUPPLEMENTARY VALUATION ROLL OF IMMOVABLE PROPERTY FOR THE FISCAL YEAR COMMENCING 1ST. MAY 1960

RUE STREET	QUARTIER WARD		ARRONDISSEMENT ELECTORAL ELECTORAL DISTRICT		ENTRETIEN DES TROTTOIRS MDS DE FRONT		VALEUR (DOLLARS SEULEMENT) - VALUE (DOLLARS ONLY)		TERRAIN LAND	BATIMENTS BY AUTHORITY BUILDINGS AND OTHER ITEMS	VALEUR EXEMPTÉ EXEMPT VALUE	VALEUR IMPOSABLE TAXABLE VALUE	TERRITOIRES D'ÉVALUATION DÉTERMINÉES PAR LE COMITÉ D'ÉVALUATION DES BIENS MUNICIPAUX	W D O O U	VALEUR POUR LA TAXE SCOLAIRE VALUE FOR SCHOOL TAX	NO DE RÉSOLUTION RESOLUTION NO.	NO DE CERTIFICAT CERTIFICATE NO.
NO DE COMPTE ACCOUNT NO.	EMPLACEMENT DE L'IMMEUBLE LOCATION OF PROPERTY		CADASTRE - SUBDIVISION		OCCUPATION ET NOMINATION		MAINTENANCE OF SIDEWALKS FEET FRONTAGE		TERRAIN LAND	BATIMENTS BY AUTHORITY BUILDINGS AND OTHER ITEMS	VALEUR EXEMPTÉ EXEMPT VALUE	VALEUR IMPOSABLE TAXABLE VALUE	TERRITOIRES D'ÉVALUATION DÉTERMINÉES PAR LE COMITÉ D'ÉVALUATION DES BIENS MUNICIPAUX	W D O O U	VALEUR POUR LA TAXE SCOLAIRE VALUE FOR SCHOOL TAX	NO DE RÉSOLUTION RESOLUTION NO.	NO DE CERTIFICAT CERTIFICATE NO.
560883	5012/08 WAVERLY		11	P837			25	2000	6200			8200	11		8200		
	HERMAN SCHRECK 5272 WAVERLY		PLUMBER														
560891	5960/34 WAVERLY		11	P833			25	2000	6500			8500	11		8500		
	LAURA MEUNIER EDSE C BN 3 DE STANISLAS LEBEAU 7439 ST DENIS LEONIE MEUNIER VVE DE EDMOND MEUNIER 7609 BOYER		RENTIER														
560893	5934/24 WAVERLY		11	P832				2650	19850			22500	11		22500		
	IRVING ARONOVITCH 3946 CLARKE		ELECTRICIEN				33										
560903	5858/68 WAVERLY		11	P827			30	3300	10500			13800	11		13800		
	JOSEPH STRENGER 3790 CLARK		STORE KEEPER														
560906	5832/34 WAVERLY		11	P824			25	2000	3800			5800	11		5800		
	ADA HEBERT VVE DE GEORGES ALBANI FOREST ATT MARCELLE FOREST EDSE S DE 8 DE GEORGES LEPROTON 10179 JACOB		USIPTRE														

SUPPLEMENTARY VALUATION ROLL OF IMMOVABLE PROPERTY FOR THE FISCAL YEAR COMMENCING 1ST. MAY 1960

RUE STREET	QUANTIER WARD	ST MICHEL	ARRONDISSEMENT, ELECTORAL ELECTORAL DISTRICT	VALEUR (DOLLARS SEULEMENT) - VALUE (DOLLARS ONLY)				C	D	E	F	VALEUR POUR LA TAXE SCOLAIRE VALUE FOR SCHOOL TAX	NO DE RESOLUTION RESOLUTION NO.
				TERRAIN LAND	BATIMENTS ET AUTRES ITEX BUILDINGS AND OTHER ITEX	VALEUR EXEMPTEE EXEMPT VALUE	VALEUR IMPOSABLE TAXABLE VALUE						
NO DE COMPTE ACCOUNT NO.	EMPLACEMENT DE L'IMMEUBLE LOCATION OF PROPERTY		CADASTRE - SUBDIVISION	ENTRETIEN DES TROTTOIRS PDS DE FRONT MAINTENANCE OF SIDEWALKS FEET FRONTAGE									
	NOM ET ADRESSE DU PROPRIETAIRE NAME AND ADDRESS OF OWNER		OCCUPATION ET AND DENOMINATION										
560907	5826/30 WAVERLY ADA HEBERT VVE DE GEORGES ALBANI FOREST ATT MARCELLE FOREST EPSE S DE S DE GEORGES LEGRONON 10179 JACOB		11 P824 USJETRE	25	2000	3800				5800	11C	5800	
560918 Vol. 101-1007 Rec. 270-1-101	1961	5708/12A WAVERLY LYON CORDELL INC 5721 WENTWORTH	11 P795	25	2200	8100				10300	15N	10300	
560920	5696/98 WAVERLY ISAAC WANDEL 1319 OUCARME OUTREMONT		11 P794 MERCHANT	25	2200	6900				9100	11C	9100	
560921	5692/94 WAVERLY LUCIEN GINGRAS 5692 WAVERLY		11 P794 SOUJEUR	25	2200	6900				9100	11C	9100	
560922 Vol. 101-1007 Rec. 270-1-101	1961	5686/88 WAVERLY MICHEL ISRAEL 4447A AVE DE L'ESPLANADE	11 P793 PRESSER	25	2200	6800				9000	11C	9000	
560927	5658/60 WAVERLY PETER KOHL 5658 WAVERLY		11 P791 MECHANIC	25	2200	4200				6400	11C	6400	
560937 Vol. 101-1007 Rec. 270-1-101	1961	5602/05 WAVERLY VICTORIA REALTY CORPORATION LTD 57 ST JAMES WEST RM 313	11 786-2	168	1450	7050				8500	15N	8500	

SUPPLEMENTARY VALUATION ROLL OF IMMOVABLE PROPERTY FOR THE FISCAL YEAR COMMENCING 1ST. MAY 1960

RUE STREET	QUARTIER WARD	ARRONDISSEMENT ELECTORAL ELECTORAL DISTRICT	ENTRETIEN DES TROTTOIRS PDS OF FRONT	VALEUR (DOLLARS SEULEMENT) - VALUE (DOLLARS ONLY)		VALEUR POUR LA TAXE SCOLAIRE	NO DE RESOLUTION RESOLUTION NO.		
NO DE COMPTE	EMPLACEMENT DE L'IMMEUBLE LOCATION OF PROPERTY	CADASTRE - SUBDIVISION	MANTENANCE OF SIDEWALKS FEET FRONTAGE	TERRAIN LAND	BATIMENTS ET AUTRES BIENS BUILIDINGS AND OTHER ITEMS	VALEUR EXEMPTEE EXEMPT VALUE	VALEUR IMPOSABLE TAXABLE VALUE	NO DE CERTIFICAT CERTIFICATE NO.	
560944	5562/64 WAVERLY RENÉE SCHWARTZ WIFE S AS TO D OF MORRIS BEN NUCKERMAN 5562 WAVERLY 6/10 JEAN NUCKERMAN WIFE S AS TO D OF VICTOR REUBEN BUTTER 707 AVE QUEBEC 1/10 OUTREMONT QUEBEC JACK NUCKERMAN 1/10 2022 SINTON AVE BERGIZA SASK RUTH NUCKERMAN WIFE S AS TO D OF SAMUEL BERGMAN 1/10 HOPPER SASK LILY NUCKERMAN WIFE S AS TO D OF BEN MALT 1/10 979 BANNERMAN WINNIBEG SASK	11 P783	236	2030	5750		7300	11	7800
560945	5556/60 WAVERLY MARCIA STEIN WIFE S AS TO D OF LEON TRIBE 1/2 HARRY FEIGELSTOCK 1/2 5556 WAVERLY	11 P783 P782	25	2200	8400		10600	11	10600
560953	5414/16 WAVERLY ESTHER GROSS WIFE S AS TO D OF LOUIS RIZIBER 4354 ST URSULA	11 P743	25	2200	6400		8600	11	8600

SUPPLEMENTARY VALUATION ROLL OF IMMOVABLE PROPERTY FOR THE FISCAL YEAR COMMENCING 1ST. MAY 1960

RUE STREET	QUARTIER WARD	ARRONDISSEMENT ÉLECTORAL ELECTORAL DISTRICT	ST MICHEL		ARRONDISSEMENT ÉLECTORAL ELECTORAL DISTRICT				MUNICIPALITY MUNICIPALITÉ	VALUATION ÉVALUATION	NO DE RESOLUTION RESOLUTION NO.
			CADASTRE - SUBDIVISION	ENTRETIEN DES TROTTOIRS POS DE FRONT	VALEUR (DOLLARS SEULEMENT) - VALUE (DOLLARS ONLY)		VALEUR EXEMPTÉ	VALEUR IMPOSABLE			
NO DE COMPTE ACCOUNT NO.	EMPLACEMENT DE L'IMMEUBLE LOCATION OF PROPERTY	CADASTRE - SUBDIVISION	ENTRETIEN DES TROTTOIRS POS DE FRONT	TERRAIN LAND	BÂTIMENTS ET AUTRES BÂTIMENTS AND OTHER ITEMS	VALEUR EXEMPTÉ EXEMPT VALUE	VALEUR IMPOSABLE TAXABLE VALUE	VALEUR EXEMPTÉ EXEMPT VALUE	VALEUR IMPOSABLE TAXABLE VALUE	VALEUR POUR LA TAXE SCOLAIRE VALUE FOR SCHOOL TAX	NO DE RESOLUTION RESOLUTION NO.
	NOM ET ADRESSE DU PROPRIÉTAIRE NAME AND ADDRESS OF OWNER	OCCUPATION ET AND DÉNOMINATION	MAINTENANCE OF SIDEWALKS FEET FRONTAGE								NO DE CERTIFICAT CERTIFICATE NO.
5 60957	5390/94 WAVERLY JACQUES MONGEAU 1/15 9816 AVE DU SACRE COEUR ARMAND ROUILLIER 1/5 LIONEL ROUILLIER 1/5 AGATHE ROUILLIER 1/5 LAURENTIA ROUILLIER ERSE S DE B DE J P RENAUD 1/5 5430 HUTCHISON JACQUELINE MONGEAU 1/15 PIERRETTE MONGEAU 1/15	11 P746 MARCHAND	C 25	2200	8000		10250		110	10200	
5 60958	5384/88 WAVERLY JACQUES MONGEAU 1/15 9816 AVE DU SACRE COEUR ARMAND ROUILLIER 1/5 LIONEL ROUILLIER 1/5 AGATHE ROUILLIER 1/5 LAURENTIA ROUILLIER ERSE S DE B DE J P RENAUD 1/5 5430 HUTCHISON JACQUELINE MONGEAU 1/15 PIERRETTE MONGEAU 1/15	11 P746 MARCHAND	C 25	2200	6700		8900		110	8900	
5 60960	5372/76 WAVERLY ROSINA CRISTARELLA WIFE S AS TO B OF VINCENTO AUDINO 5557 WAVERLY	11 P745 LABORER	C 25	2200	7600		9800		110	9800	
60968	5334/36 WAVERLY JOHNNY LECOMPLERS 3230 VAN HORNE AVE	11 P741	N 25	2200	9400		11600		110	11600	
5 60972	5316 WAVERLY HENRY SHERATSKY 4850 AVE DE COURTRAI APT 27	11 P739 TAILOR	L 216	1900	4300		6200		110	6200	

SUPPLEMENTARY VALUATION ROLL OF IMMOVABLE PROPERTY FOR THE FISCAL YEAR COMMENCING 1ST. MAY 1960

RUE STREET	QUARTIER WARD	ARRONDISSEMENT ELECTORAL ELECTORAL DISTRICT	ST MICHEL		VALUEUR (DOLLARS SEULEMENT) - VALUE (DOLLARS ONLY)				VALUEUR POUR LA TAKE SCOLAIRE VALUE FOR SCHOOL TAX	NO DE RESOLUTION RESOLUTION NO.
			CADASTRE - SUBDIVISION	ENTRETEN DES TROTTOIRS PDS DE FRONT	TERRAIN LAND	BATIMENTS ET AUTRES BUILDINGS AND OTHER ITEMS	VALEUR EXEMPT EXEMPT VALUE	VALEUR IMPOSABLE TAXABLE VALUE		
NO DE COMPTE ACCOUNT NO.	EMPLACEMENT DE L'IMMEUBLE LOCATION OF PROPERTY		OCCUPATION ET AND DENOMINATION	MAINTENANCE OF SIDEWALK FEET FRONTAGE						
560984	5258/50 WAVERLY	11	P734	25	2200	6200		8400	11	8400
	KALMAN LERER 5258 WAVERLY		PAINTER							
560986	5248 WAVERLY	11	P733	25	2200	4000		6200	11	6200
	BARUCH CUXIER 1/2 5300 WAVERLY CHAYA GLUTO WIFE S AS TO P OF BARUCH CUXIER 1/2 5248 WAVERLY		CARPENTER							
560988	5236/40 WAVERLY	11	P732	25	2200	7100		9300	11	9300
	ISAAC ZIMLICHMAN 5283 AVE DE L'ESPLANADE ADOLF WEIL 5281 AVE DE L'ESPLANADE		REST KEEPER OPERATOR							
					144250	480450	7500	617200		624700

SUPPLEMENTARY VALUATION ROLL OF IMMOVABLE PROPERTY FOR THE FISCAL YEAR COMMENCING 1ST. MAY 1960

RUE STREET	QUARTIER WARD	ARRONDISSEMENT, ELECTORAL ELECTORAL DISTRICT	ENTRETIEN DES TROTTOIRS PDS DE FRONT		VALEUR (DOLLARS SEULEMENT) - VALUE (DOLLARS ONLY)		VALEUR POUR LA TAXE SCOLAIRE		NO DE RESOLUTION RESOLUTION NO.	
NO DE COMPTE	EMPLACEMENT DE L'IMMEUBLE LOCATION OF PROPERTY	CADASTRE - SUBDIVISION	MONTANT	VALEUR	VALEUR EXEMPT	VALEUR IMPOSABLE	VALEUR EXEMPT	VALEUR IMPOSABLE	NO DE RESOLUTION RESOLUTION NO.	
ACCOUNT NO.	NOM ET ADRESSE DU PROPRIETAIRE NAME AND ADDRESS OF OWNER	OCCUPATION ET AND DENOMINATION	MAINTENANCE OF SIDEWALKS FEET FRONTAGE	TERRAIN LAND	BATIMENTS ET AUTRES ITEM BUILDINGS AND OTHER ITEM	EXEMPT VALUE	TAXABLE VALUE	EXEMPT VALUE	TAXABLE VALUE	NO DE CERTIFICAT CERTIFICATE NO.
561047	5731-33 <i>Waverly</i> <i>Alberta Forget veuve de</i> <i>Joseph Condamine</i> <i>611 Boul. Reneque Pont-Vieux</i>	11 P-663	C 25	2 200	1 200		6 400		6 400	16 (27-3-60)

SUPPLEMENTARY VALUATION ROLL OF IMMOVABLE PROPERTY FOR THE FISCAL YEAR COMMENCING 1ST. MAY 1960

RUE STREET	QUARTIER WARD	ARRONDISSEMENT ELECTORAL ELECTORAL DISTRICT	ST MICHEL		VALEUR (DOLLARS SEULEMENT) - VALUE (DOLLARS ONLY)				C O D E	VALEUR POUR LA TAXE SCOLAIRE VALUE FOR SCHOOL TAX	NO. DE RESOLUTION RESOLUTION NO.
NO DE COMPTE ACCOUNT NO.	EMPLACEMENT DE L'IMMEUBLE LOCATION OF PROPERTY	CADASTRE - SUBDIVISION	ENTRETIEN DES TROTTOIRS PDS DE FRONT MAINTENANCE OF SIDEWALKS FEET FRONTAGE	TERRAIN LAND	BATIMENTS BUILDINGS	VALEUR EXEMPTEE EXEMPT VALUE	VALEUR IMPOSABLE TAXABLE VALUE				
	NOM ET ADRESSE DU PROPRIETAIRE NAME AND ADDRESS OF OWNER	OCCUPATION ET AND DENOMINATION			ET ADRESSE DES BÂTIMENTS AND OTHER ITEMS					NO. DE CERTIFICAT CERTIFICATE NO.	
561022	5341 WAVERLY REBECCA BRASGOLD WID OF ISSIE TANOVITCH 5204 ST URBAIN	11 617-3	203	1800	4800		6600	11C	6600		
561023	5347 WAVERLY DEZSO SUSSMAN	11 P618 MNFTR	25	2200	4400		6600	11C	6600		
561043	5573/75 WAVERLY GUIDO VIOLA 5573 WAVERLY	11 P651 LABORER	25	2200	4800		7000	11C	7000		
561067	<i>voir folio 464</i>										
561115	6012/18 ST URBAIN FERNAND LACHAPELLE 7403 GERRI	11 P684 BARBIER	25	2750	8850		11600	11C	11600		
561116	6006/10 ST URBAIN YVONNE BERGERON VVE DE JOSEPH DUDRE 4691 AVE DE L'ORMIER	11 P684	25	2750	7150		9900	11C	9900		
561118	5924/98 ST URBAIN HERBERT NEIRING 4166 DE BULLION	11 683-2 PAINTER	199	2150	6650		8800	11P	8800		
561119	5988/92 ST URBAIN FRANCANA REAL ESTATE LIMITED 5 ST JACQUES EST	11 683-1 682-3	186	2050	6350		8400	15N	8400		

SUPPLEMENTARY VALUATION ROLL OF IMMOVABLE PROPERTY FOR THE FISCAL YEAR COMMENCING 1ST. MAY 1960

RUE STREET	QUARTIER WARD	ARRONDISSEMENT ELECTORAL ELECTORAL DISTRICT	ST MICHEL		VALEUR (DOLLARS SEULEMENT) - VALUE (DOLLARS ONLY)				COTE	VALEUR POUR LA TAXE SCOLAIRE VALUE FOR SCHOOL TAX	NO DE RESOLUTION RESOLUTION NO.
NO DE COMPTE ACCOUNT NO.	EMPLACEMENT DE L'IMMEUBLE LOCATION OF PROPERTY	CADASTRE - SUBDIVISION	ENTRETIEN DES TROTTOIRS PDS DE FRONT MAINTENANCE OF SIDEWALKS FEET FRONTAGE	TERRAIN LAND	BATIMENTS ET AUTRES TEM BUILDINGS AND OTHER TEMP	VALEUR EXEMPTEE EXEMPT VALUE	VALEUR IMPOSABLE TAXABLE VALUE	NO DE CERTIFICAT CERTIFICATE NO.			
561121	5976/80 ST URBAIN	11 082-1									
	JOHN BILICO 9193 S E AVE	CARPENTER	125	2000	6400		8400	11C	8400		
561158	3470 ST URBAIN	11 P599									
	CHRISTOPHORS KARTSONAS TAXI DRIVER 3409 HUTCHISON		25	3150	4350		7500	11N	7500		
561164	5430/34 ST URBAIN	11 P596									
	KAROL LASTOWIECKI 3721A AVE COLONIALE	LABORER	25	3100	6300		9400	11C	9400		
561192	5250 ST URBAIN	11 P580									
	J JIROYOMON HASEGAWA 9750 AVE DU SACRE COEUR SOKICHI ITO 17 MELBOURNE WESTMOUNT QUE	EXECUTIVE EXECUTIVE	25	3100	5100 13200		8200 16300	11N	8200 16300	Act. 52 (10-10-61) Dec 1-5-61.	
561206	5146/50 ST URBAIN Joseph Maurice Gagnon 10867 Rajemasse		25	2500	7100		9600	C	9600	Act 17 (21-5-60)	
561210	5120/22 ST URBAIN	11 565-2									
	MARY BINDER 261 MELVILLE AVE WESTMOUNT P Q		25	2500	5300		7800	11J	7800		
561232	5273/77 ST URBAIN	11 P465									
	LAZARUS BERCKLER 5275 ST URBAIN	SALESMAN	25	3100	6700		9800	11N	9800		
561241	5333/37 ST URBAIN	11 P470									
	GASPERINA ZULIANI VVE DE RODOLPHE RUZZIER 2050 CLARK AZARIO CUTTALIO FERRUCCIO TISSERAND 2061 ST URBAIN		25	3100	7100		10200	11C	10200		
561267	5140/44 ST URBAIN Joseph Maurice Gagnon 10867 Rajemasse		105	2700	11000		13700	C	13700	Act 13 (22-5-60)	

SUPPLEMENTARY VALUATION ROLL OF IMMOVABLE PROPERTY FOR THE FISCAL YEAR COMMENCING 1ST. MAY 1960

RUE STREET	QUARTIER WARD	ST MICHEL	ARRONDISSEMENT ELECTORAL ELECTORAL DISTRICT	NO DE COMPTE ACCOUNT NO.	EMPLACEMENT DE L'IMMEUBLE LOCATION OF PROPERTY	CADASTRE - SUBDIVISION	ENTRETIEN DES TROTTOIRS FOR DE FRONT	VALEUR (DOLLARS SEULEMENT) - VALUE (DOLLARS ONLY)		VALEUR POUR LA TAXE SCOLAIRE VALUE FOR SCHOOL TAX	NO DE RESOLUTION RESOLUTION NO.	
					NOM ET ADRESSE DU PROPRIETAIRE NAME AND ADDRESS OF OWNER	OCCUPATION ET AND DENOMINATION	MANTENANCE OF SIDEWALKS FEET FRONTAGE	TERRAIN LAND	BATIMENTS ET AUTRES BUILINGS AND OTHER ITEMS			VALEUR EXEMPT EXEMPT VALUE
				5 612 46	5 363 / 57 ST URBAIN MARY BINDER 261 MELVILLE AVE WESTMOUNT P Q	11 P 473	25	3100	8800	11900	11	11900
				5 612 53	5 411 / 15 ST URBAIN NATHAN KIRSTEIN 1/3 5 413 ST URBAIN ISSIE HARVEY KIRSTEIN 2/3	11 P 476	25	3100	7700	10800	11	10800
				5 612 74	5 585 / 89 ST URBAIN KONRAD DIBOWSKI 3789 DE BULLION	11 P 509	25	2750	8350	11100	11P	11100
				5 612 75	5 591 / 93 ST URBAIN MARIA GOLANOWSKA WIFE S AS TO P OF STANISLAW KUZVICKI 4 467 DE BULLION	11 P 510	25	2750	4850	7600	11C	7600
				5 612 82	5 627 / 29 ST URBAIN TOM KUD SING 5 627 ST URBAIN YEE SUE LIN 4702 JEANNE MANCE	11 P 513	25	2750	5250	8000	11P	8000
				5 612 89	5 661 / 63 ST URBAIN FRANCISZEK BIALOGLOWY 3820 CLARA	11 P 517	25	2750	3850	6600	11C	6600
				5 613 06	5 825 / 27 ST URBAIN LOUIS PILON 5825 ST URBAIN	11 P 546	25	2750	3250	6000	11C	6000

SUPPLEMENTARY VALUATION ROLL OF IMMOVABLE PROPERTY FOR THE FISCAL YEAR COMMENCING 1ST. MAY 1960

RUE STREET	QUARTIER WARD	ARRONDISSEMENT ELECTORAL ELECTORAL DISTRICT	ST MICHEL		VALEUR (DOLLARS SEULEMENT) - VALUE (DOLLARS ONLY)				VALEUR FOUR LA TAXE SCOLAIRE VALUE FOR SCHOOL TAX	NO DE RESOLUTION RESOLUTION NO.
NO DE COMPTE ACCOUNT NO.	EMPLACEMENT DE L'IMMEUBLE LOCATION OF PROPERTY	CADASTRE - SUBDIVISION	ENTRETIEN DES TROTTOIRS POE DE FRONT MAINTENANCE OF SIDEWALKS FEET FRONTAGE	TERRAIN LAND	BATIMENTS ET AUTRES ITEM BUILDGINGS AND OTHER ITEMS	VALEUR EXEMPT EXEMPT VALUE	VALEUR IMPOSABLE TAXABLE VALUE	NO DE CERTIFICAT CERTIFICATE NO.		
561314	5877/79 ST URBAIN MICHELANGELO BECCHICCHIO 3883 ST URBAIN	11 P530 JOURNALIER	C 25	2750	4650		7400	11C	7400	
561318	5901/05 ST URBAIN JEANNE SIMARD EDGE S DE C ET DE B DE EDGAR ST CYR 926 BLVD ST LAURENT	11 P532 C	25	2750	6150		8900	11C	8900	
561320	5953/63 ST URBAIN BENNY LERMAN SARAH HERSCOVITCH HIS WIFE S AS TO B 4309 ST URBAIN	11 P536 L CAR MAKER	25	2750	7450		10200	11C	10200	
561339	5962/54 CLARK ROLAND LAPORTE 5964 CLARK	11 P540 C CHAUFFEUR	25	1750	6750		6500	11C	6500	
561343	COMPTE ANNULE COMPTES ANNULE VOIR COMPTES 562355 ET 562366									
561362	LOT 5760/75 CLARK THE BRITISH AMERICAN OIL COMPANY LIMITED	11 P503 5034	N 25	1750	11950	1750	12800	15N	12800	
									<i>Annulé et porté au # 562105</i> <i>1750</i> <i>12800</i> <i>562105</i>	
561377	5656/58 CLARK RUTH BROWNSTEIN WIFE S AS TO B OF MOSES STEINBERG 752 ROCKLAND AVE OUTREMONT QUE	11 P495 J MERCHANT	25	1750	13850		15600	11C	15600	

ANNÉE FISCALE	61/62	CERT. NO.	38
EFFECTIVE	6-11-61		15-11-61

1750
12800
562105

ANNÉE FISCALE	61-62	CERT. NO.	59
EFFECTIVE	27-2-62		28-2-62

ROLL SUPPLEMENTAIRE D'ÉVALUATION DES IMMEUBLES POUR L'EXERCICE FINANCIER COMMENÇANT LE 1ER MAI 1960
 SUPPLEMENTARY VALUATION ROLL OF IMMOVABLE PROPERTY FOR THE FISCAL YEAR COMMENCING 1ST. MAY 1960

RUE STREET	QUARTIER WARD	ARRONDISSEMENT ELECTORAL ELECTORAL DISTRICT	ST MICHEL		ARRONDISSEMENT ELECTORAL ELECTORAL DISTRICT							
NO DE COMPTE ACCOUNT NO.	EMPLACEMENT DE L'IMMEUBLE LOCATION OF PROPERTY	CADASTRE - SUBDIVISION	ENTRETIEN DES TROTTOIRS PDS DE FRONT MAINTENANCE OF SIDEWALKS FEET FRONTAGE	VALEUR (DOLLARS SEULEMENT) - VALUE (DOLLARS ONLY)								
	NOM ET ADRESSE DU PROPRIETAIRE NAME AND ADDRESS OF OWNER	OCCUPATION ET AND DENOMINATION		TERRAIN LAND	BATIMENTS ET AUTRES BÂTIMENTS BUILDINGS AND OTHER BLDGS	VALEUR EXEMPTEE EXEMPT VALUE	VALEUR IMPOSABLE TAXABLE VALUE			VALEUR POUR LA TAXE SCOLAIRE VALUE FOR SCHOOL TAX	NO DE RESOLUTION RESOLUTION NO.	NO DE CERTIFICAT CERTIFICATE NO.
561378	5650/32 CLARK SUTH BROWNSTEIN WIFE S AS TO B OF MOSES STEINBERG 752 ROCKLAND AVE MONTREAL QUEBEC	11 P494 MERCHANT	25	1750	5250		7000	11U		7000		
561385	5602/05 CLARK NICOLA DI PAOLO 5602 CLARK	11 P490 PEINTRE	25	1750	5450		7200	11C		7200		
561426	5272/78 CLARK HIDES ALIAS HEDER PANCY WID OF SIDORE LIPOV 5276 CLARK	11 P441 USJFTR	50	3500	7000		10500	11U		10500		
561432	5246/30 CLARK KASIMIR ZALENSKI 5250 CLARK	11 P438 MACHINIST	25	1750	4350		6100	11N		6100		
561440	5214/16 CLARK ROSI JUNG WID OF FRANK HANG ANNA JUNG WID OF MATTHIAS WELCHER 5216 CLARK	11 P434	25	1750	4650		6400	11B		6400		
561470	5217/19 CLARK XAVIER LETOURNEAU 6425 ST DOMINIQUE	11 P344 MENUISIER	21	1400	4100		5500	11C		5500		
561477	5253/55 CLARK PERCO LIMITED 5272 BLVD ST LAURENT	11 P348	25	1700	3800		5500	15Z		5500		

TABLE SUPPLEMENTAIRE D'ÉVALUATION DES IMMEUBLES POUR L'EXERCICE FINANCIER COMMENÇANT LE 1^{ER} MAI 1960
 SUPPLEMENTARY VALUATION ROLL OF IMMOVABLE PROPERTY FOR THE FISCAL YEAR COMMENCING 1ST. MAY 1960

NO DE COMPTE ACCOUNT NO.	EMPLACEMENT DE L'IMMEUBLE LOCATION OF PROPERTY	CADASTRE - SUBDIVISION	ENTRETIEN DES TROTTOIRS POS DE FRONT MAINTENANCE OF SIDEWALKS FLEET FRONTAGE	VALEUR (DOLLARS SEULEMENT) - VALUE (DOLLARS ONLY)			C CODE	VALEUR POUR LA TAXE SCOLAIRE VALUE FOR SCHOOL TAX	NO DE RESOLUTION RESOLUTION NO.
				TERRAIN LAND	BÂTIMENTS ET AUTRES BÂTIMENTS BUILDINGS AND OTHER ITEMS	VALEUR EXEMPTÉ EXEMPT VALUE			
561480	5267 LOT CLARK FRANCANA REAL ESTATE LIMITED 5 ST JACQUES EST	11 350	50	3350	26900		26900 3350	15N	26900 3350 <i>but 63 (4.10-60)</i>
561483	5295/87 CLARK MORMIDAS ST DENIS 1/2 PROP 1/2 USUFRU 5285 CLARK	11 P352	C 25	1700	4300		6200	11C	6200
561498	5361/53 CLARK MIECZYSLAW GOJLA 4061 DE BULLIEN	11 P360	C 25	1700	5100		6800	11C	6800
				69750	220400		310150		310150

SUPPLEMENTARY VALUATION ROLL OF IMMOVABLE PROPERTY FOR THE FISCAL YEAR COMMENCING 1ST. MAY 1960

RUE STREET	QUARTIER WARD	ARRONDISSEMENT ELECTORAL ELECTORAL DISTRICT	CADASTRE - SUBDIVISION		VALEUR (DOLLARS SEULEMENT) - VALUE (DOLLARS ONLY)				DE U O U	VALEUR POUR LA TAXE SCOLAIRE VALUE FOR SCHOOL TAX	NO DE RESOLUTION RESOLUTION NO.
NO DE COMPTE ACCOUNT NO.	EMPLACEMENT DE L'IMMEUBLE LOCATION OF PROPERTY	NOM ET ADRESSE DU PROPRIETAIRE NAME AND ADDRESS OF OWNER	OCCUPATION ET AND DENOMINATION	ENTRETIEN DES TROTTOIRS FOR OR FRONT MAINTENANCE OF SIDEWALKS FEET FRONTAGE	TERRAIN LAND	BATIMENTS ET AUTRES ILES BUILDINGS AND OTHER ITEMS	VALEUR EXEMPTEE EXEMPT VALUE	VALEUR IMPOSABLE TAXABLE VALUE			
561511	5603/07 CLARK	11 P374		25	1450 1700	650 6200		7800 7900	11	7800 7900	
	MIRIAM SHERMAN 1/4 2765 DARLINGTON AVE 3/4 IN TRUST FOR LARRY SHERMAN CELIA SHERMAN WIFE OF MAX BOOKMAN ROSE SHERMAN WIFE OF SOLO TURETSK										
561517	5673/75 CLARK	11 P381		25	1700	4500		6200	11	6200	
	FANNY HAMAT 5675 CLARK										
561521	5697/99 CLARK	11 P383		25	1700	4500		6200	11	6200	
	ESTHER GELLER WIFE OF SAMUEL S FEINER MOSES GELLER 5699 CLARK LARRY GELLER 5697 CLARK ADELE GELLER WIFE OF RUBY RICH 5697 CLARK	MERCHANT									
561525	5721/25 CLARK	11 P385		25	1700	8500		10200	11	10200	
	JULIA BOZNANSKA WID OF JOHN SAFULKO 2544 DANOURAND										
561533	5811/15 CLARK	11 P392		20	1350	5550		6900	11	6900	
	ANTON ZEROMSKI 4355 CLARK	CEMENT FIN									
561541	5859/51 CLARK	11 P396		25	1700	4100		5800	11	5800	
	CHRISOSTOMOS STAMBOLOS 5859 CLARK	CAR WASHER									

plus en plus pour null

ANNEE FINALE	61.62	CERT. NO.	58
EFFECTIVE	2.8.62		193.62

ROLE SUPPLEMENTAIRE D'ÉVALUATION DES IMMEUBLES POUR L'EXERCICE FINANCIER COMMENÇANT LE 1^{ER} MAI 1960
 SUPPLEMENTARY VALUATION ROLL OF IMMOVABLE PROPERTY FOR THE FISCAL YEAR COMMENCING 1ST MAY 1960

RUE STREET	QUARTIER WARD	ARRONDISSEMENT ÉLECTORAL ELECTORAL DISTRICT	CADASTRE - SUBDIVISION		ENTRETIEN DES TROTTOIRS POS DE FRONT		VALEUR (DOLLARS SEULEMENT) - VALUE (DOLLARS ONLY)		MUTUALITÉ	CODE	VALEUR POUR LA TAXE SCOLAIRE VALUE FOR SCHOOL TAX	NO DE RESOLUTION RESOLUTION NO.
ACCOUNT NO.	EMPLACEMENT DE L'IMMEUBLE LOCATION OF PROPERTY	NOM ET ADRESSE DU PROPRIÉTAIRE NAME AND ADDRESS OF OWNER	OCCUPATION ET AND DENOMINATION	MUTUALITÉ	TERRAIN LAND	BÂTIMENTS ET AUTRES ICIEN BUILDINGS AND OTHER ICIEN	VALEUR EXEMPTÉE EXEMPT VALUE	VALEUR IMPOSABLE TAXABLE VALUE				
561558	5838/36 BOUL ST LAURENT	11 P317 P316										
561558	5838/36 BOUL ST LAURENT	ASELIUS JOLY 5775 18 E AVENUE MARCEL ARDIN 3760 BOUL ROSEMONT	TAVERNIER SURVEILLANT		255	4250 22100		26350		11C	26350	
561559	5832/18 BLVD ST LAURENT	11 P316 P315 P314										
561559	5832/18 BLVD ST LAURENT	ANTONIO ASIMAKOPOULOS 5820 BLVD ST LAURENT ZOE MOSHOGLIANIDES WIFE S AS TO P OF PETER LENTGIS 770 STE CLARE RD VILLE MONT ROYAL QUE			747	11050 35600		46650		11N	46650	
561573	COMpte ANNULÉ COMpte ANNULÉ VOIR COMPTES 562377 ET 562378											
561588	5592/82 BLVD ST LAURENT	11 P273 274-1										
561588	5592/82 BLVD ST LAURENT	ISRAEL LETICHEVSKY LEON LETICHEVSKY NATHAN KAPOROVSKY 4030 ST URBAIN	MERCHANT MERCHANT MERCHANT		376	6250 22350		26600		11J	26600	
561589	5580/70 BLVD ST LAURENT	11 274-2 273										
561589	5580/70 BLVD ST LAURENT	STAR DEVELOPMENT CORPORATION 7480 MOUNTAIN SIGHTS AVE			376	6250 22350		26600		15N	26600	

SUPPLEMENTARY VALUATION ROLL OF IMMOVABLE PROPERTY FOR THE FISCAL YEAR COMMENCING 1ST. MAY 1960

RUE STREET	QUARTIER WARD	ARRONDISSEMENT ELECTORAL ELECTORAL DISTRICT	ST MICHEL	NO DE COMPTE ACCOUNT NO.	EMPLACEMENT DE L'IMMEUBLE LOCATION OF PROPERTY	CADASTRE - SUBDIVISION	OCCUPATION ET ARE DESIGNATION	ENTRETIEN DES TROTTOIRS PPS DE FRONT MAINTENANCE OF SIDEWALKS FEET FRONTAGE	TERRAIN LAND	BATIMENTS ET AUTRES USAGES BLDG AND OTHER USES	VALEUR EXEMPTEE EXEMPT VALUE	VALEUR IMPOSABLE TAXABLE VALUE	VALEUR POUR LA TAXE SCOLAIRE VALUE FOR SCHOOL TAX	NO DE RESOLUTION RESOLUTION NO.
				561590	5568750 BOUL ST LAURENT 779 ST VIATEUR OUEST	11 P272 P271 P270 P269		1697	18900	51000		69900	110	69900
					EDDY ARCHAMBAULT 4205 ST DENIS CH 301	LOUEUR AUTOMOBILES								
					OCCUPATION DU DOMAINE PUBLIC POUR FINS PRIVEES									
					SURTAXE									
					TOTAL									
				561593	5482778 BLVD ST LAURENT	11 P263		25	4450	10050		14500	11	14500
					ALEXANDER RAST 5270 MUSSET BETTY FELDMAN 5430 BLVD ST LAURENT	MERCHANT								
				561594	5470 LOT BLVD ST LAURENT	11 P264 P263		50 25	8900 4450	168400		177300 4450	15N	177300 4450
					INVESTMENT AND DEVELOPMENT COMPANY LTD 3509 HUTCHISON									
				561595	LOT BLVD ST LAURENT	11 P263		25	4450			4450	15N	4450
					INVESTMENT AND DEVELOPMENT COMPANY LTD 3509 HUTCHISON									
				561601	5420 BLVD ST LAURENT	11 P256 P255 P254		75	12500	128000 2300 (démolie)		128000 14800	15N	128000 14800
					JUNG INVESTMENTS INC 5420 BLVD ST LAURENT									

EVALUATION DES IMMEUBLES POUR L'EXERCICE FINANCIER COMMENÇANT LE 1ER MAI 1960
 SUPPLEMENTARY VALUATION ROLL OF IMMOVABLE PROPERTY FOR THE FISCAL YEAR COMMENCING 1ST. MAY 1960

RUE
STREET

QUARTIER
WARD

ST MICHEL

ARRONDISSEMENT ELECTORAL
ELECTORAL DISTRICT

NO DE COMPTE ACCOUNT NO.	EMPLACEMENT DE L'IMMEUBLE LOCATION OF PROPERTY NOM ET ADRESSE DU PROPRIETAIRE NAME AND ADDRESS OF OWNER	CADASTRE - SUBDIVISION OCCUPATION ET AND DENOMINATION	ENTREE EN DES FACTURES POS DE FRONT MAINTENANCE OF SIDEWALK'S FEET FRONTAGE	VALEUR (DOLLARS SEULEMENT) - VALUE (DOLLARS ONLY)			VALEUR EXEMPTEE EXEMPT VALUE	VALEUR IMPOSABLE TAXABLE VALUE	VALEUR POUR LA TAXE SCOLAIRE VALUE FOR SCHOOL TAX	NO DE RESOLUTION RESOLUTION NO.
				TERRAIN LAND	BATIMENTS BY AUTRE PCE BUILDINGS AND OTHER ITEMS					
561606	5400 BLVD ST LAURENT LUND INVESTMENTS INC 5420 BLVD ST LAURENT	11 P252	25	4150	19450		23500	1500	23600	
561633	5246/45 BLVD ST LAURENT MARTIN LANDE 4615 VEZINA JACK SLOMOVIC 4710 BOUCHETTE	11 P227 P226 MNFTR MNFTR	35	5350	42950		48800	1100	48800	
561649	5138/30 BLVD ST LAURENT PAUL LEGER 5134 BLVD ST LAURENT	11 P206 205 GARAGISTE	50	9250	17350		26500	1100	26600	
561678	5311/15 BLVD ST LAURENT AIME SIGOUIN 5315 BLVD ST LAURENT	10 158 PLOMBIER	25	6450	19450		25900	1100	25900	
561679	5317/21 BLVD ST LAURENT STEVE FEKETE 5321 BLVD ST LAURENT	10 159 HOMME D AFF	25	6450	7450		13900	1100	13900	
561680	5323/27 BLVD ST LAURENT STEVE FEKETE 5321 BLVD ST LAURENT	10 160 HOMME D AFF	25	6450	7650		14100	1100	14100	
561683	3351/55 BLVD ST LAURENT DAVID SAMEL 5353 BLVD ST LAURENT	10 164 MERCHANT	25	5600	12600		19200	1100	19200	

ROLE SUPPLEMENTAIRE D'EVALUATION DES IMMEUBLES POUR L'EXERCICE FINANCIER COMMENCANT LE 1^{ER} MAI 1960
 SUPPLEMENTARY VALUATION ROLL OF IMMOVABLE PROPERTY FOR THE FISCAL YEAR COMMENCING 1ST MAY 1960

RUE
STREET

QUARTIER
WARD
ST MICHEL

ARRONDISSEMENT ELECTORAL
ELECTORAL DISTRICT

NO DE COMPTE ACCOUNT NO.	EMPLACEMENT DE L'IMMEUBLE LOCATION OF PROPERTY NOM ET ADRESSE DU PROPRIETAIRE NAME AND ADDRESS OF OWNER	CADASTRE - SUBDIVISION OCCUPATION ET ANG DENOMINATION	ENTRETIEN DES TROTOIRS PDS DE FRONT MAINTENANCE OF SIDEWALKS FEET FRONTAGE	VALEUR (DOLLARS SEULEMENT) - VALUE (DOLLARS ONLY)			VALEUR POUR LA TAXE ECOLAIRE VALUE FOR SCHOOL TAX	NO DE RESOLUTION RESOLUTION NO. NO DE CERTIFICAT CERTIFICATE NO.	
				TERRAIN LAND	BATIMENTS ET AUTRES ITEM BUILDINGS AND OTHER ITEM	VALEUR EXEMPT EXEMPT VALUE			VALEUR IMPOSABLE TAXABLE VALUE
561684	5369 BLVD ST LAURENT SUGC J H ALBERT BOHEMIER ATT JULIEN BOHEMIER ET AL 10 ST JACQUES EST CH 30	10 165 166 167 C	75	19400	68400		37800	11C	67800
561685	5381/83 BLVD ST LAURENT EDOUARD BRAULT 5381 BLVD ST LAURENT	10 168 PLOMBIER C	25	6450	27750		34200	11C	34200
561687	5399/5403 BLVD ST LAURENT SAM WITENOFF 7936 AVE QUERBES	10 171-1 RICKLE MNFTR USUFTR L	328	11230	25650		36900	11L	36900
561723	5760/70/72 ST DOMINIQUE 40/42 BERNARD EST FRANCANA REAL ESTATE LIMITED 5 ST JACQUES EST	10 420 DE LA 419 N	1534	5350	17650		23000	15N	23000
561730	5722/24 ST DOMINIQUE NICOLA LATTANZIO 5724 ST DOMINIQUE	10 404 CONSTR WKR C	244	2000	3700		5700	11C	5700

ROLE SUPPLEMENTAIRE D'EVALUATION DES IMMOBLES POUR L'EXERCICE FINANCIER COMMENÇANT LE 1^{ER} MAI 1960
 SUPPLEMENTARY VALUATION ROLL OF IMMOVABLE PROPERTY FOR THE FISCAL YEAR COMMENCING 1ST MAY 1960

RUE STREET	QUARTIER WARD		ARRONDISSEMENT ELECTORAL ELECTORAL DISTRICT		VALEUR (DOLLARS SEULEMENT) - VALUE (DOLLARS ONLY)			VALEUR POUR LA TAXE SCOLAIRE VALUE FOR SCHOOL TAX		NO DE RESOLUTION RESOLUTION NO.
NO DE COMPTE ACCOUNT NO.	EMPLACEMENT DE L'IMMEUBLE LOCATION OF PROPERTY	CADASTRE - SUBDIVISION		ENTRETIEN DES TROTTOIRS POS DE FRONT	TERRAIN LAND	BATIMENTS ET AUTRES ITEM BUILDINGS AND OTHER ITEM	VALEUR EXEMPT EXEMPT VALUE	VALEUR IMPOSABLE TAXABLE VALUE	NO DE CERTIFICAT CERTIFICATE NO.	
	NOM ET ADRESSE DU PROPRIETAIRE NAME AND ADDRESS OF OWNER	OCCUPATION ET AND DENOMINATION		MAINTENANCE OF SIDEWALKS FEET FRONTAGE						
561748	5550/68 ST DOMINIQUE 45 ST VIATEUR EST	10	358 DE LA 357 DE LA 356	180	11400	12300		23700	13N	23700
	FRANCANA REAL ESTATE LIMITED 5 ST JACQUES EST									
561768	5146/32 ST DOMINIQUE	10	8	426	2400	5800		8200	11C	8200
	GILLES YVON GAUTHIER 5146 ST DOMINIQUE		PIANISTE							
561778	5211/13 ST DOMINIQUE	10	245	213	1350	2850		4200	11C	4200
	PAUL BREIL 3591 CLARK									
561781	5301/27 ST DOMINIQUE 53769 MAGUIRE	10	226 DE LA 227	186	8900	41300		50200	15N	50200
	JOSEPH POMERANTZ 1/2 534 LAWSON VILLER MONT ROYAL QUE DUBROV REALTIES LTD 1/2 1061 ST TIMOTHEE									
561783	5341/31 ST DOMINIQUE	10	231	426	2900	11300		14200	11C	14200
	ERNESTINE DUVAL ERBE C EN S DE ARTHUR ESCARBEAULT ST ALEXIS DE MONTCALM AZZETTE ESCARBEAULT ERBE S DE S DE BERNARD BEAUDRY ST ALEXIS DE MONTCALM QUE		CULTIVATEUR CULTIVATEUR							

EVALUATION DES IMMEUBLES POUR L'EXERCICE FINANCIER COMMENÇANT LE 1ER MAI 1960
 SUPPLEMENTARY VALUATION ROLL OF IMMOVABLE PROPERTY FOR THE FISCAL YEAR COMMENCING 1ST. MAY 1960

RUE STREET	QUARTIER WARD	ARRONDISSEMENT ÉLECTORAL ELECTORAL DISTRICT	CADASTRE - SUBDIVISION		VALEUR (DOLLARS SEULEMENT) - VALUE (DOLLARS ONLY)		VALEUR POUR LA TAXE SCOLAIRE VALUE FOR SCHOOL TAX		NO DE RESOLUTION RESOLUTION NO.	
NO DE COMPTE ACCOUNT NO.	EMPLACEMENT DE L'IMMEUBLE LOCATION OF PROPERTY		OCCUPATION ET AND DENOMINATION	MANTENANCE OF SIDEWALKS FEET FRONTAGE	TERRAIN LAND	BATIMENTS BUILDINGS AND OTHER ITEMS	VALEUR EXEMPTÉ EXEMPT VALUE	VALEUR IMPOSABLE TAXABLE VALUE		
561790	5415/25 ST DOMINIQUE	10	P236 230A	36	2250	10350		12600	110	12600
	LOUIS LUXENBERG 7741 STUART AVE ABRAHAM LUXENBERG 4580 DE LA BELTRIE LAZAR LUXENBERG 330 PETIT VILLE ST LAURENT QJE		MNFTR MNFTR MNFTR							
561816	5524/14 AVE CASGRAIN	10	260 259-3	304	1900	15400		17300	110	17300
	SYLVAIN BERTIN 5520 AVE CASGRAIN		OFF DOUANE							
561819	5488/78 AVE CASGRAIN	10	258-1 257-3	304	1900	15400		17300	110	17300
	EUCLEIDE CARON 3164 AVE CASGRAIN		RENTIER							
561824	5428/34 AVE CASGRAIN	10	252	24	1500	8400		9900	110	9900
	RAYMOND MORIN		MENJISIER							
561825	5422/18 AVE CASGRAIN	10	251A	24	1500	8400		9900	110	9900
	ALCIDE GROULX 7285 DES ECORES		RENTIER							
561837	5226A/22 AVE CASGRAIN	10	67	425	2750	3950		6700	110	6700
	ETIENNE TOUSIGNANT 6042 ST HUBERT		ERIQUETEUR							

SUPPLEMENTARY VALUATION ROLL OF IMMOVABLE PROPERTY FOR THE FISCAL YEAR COMMENCING 1ST. MAY 1960

RUE STREET	QUARTIER WARD	ARRONDISSEMENT ELECTORAL ELECTORAL DISTRICT	ST MICHEL	NO DE COMPTE ACCOUNT NO.	EMPLACEMENT DE L'IMMEUBLE LOCATION OF PROPERTY NOM ET ADRESSE DU PROPRIETAIRE NAME AND ADDRESS OF OWNER	CADASTRE - SUBDIVISION OCCUPATION ET AND DENOMINATION	ENTRETIEN DES TROTTOIRS PDS DE FRONT MAINTENANCE OF SIDEWALKS FEET FRONTAGE	VALEUR (DOLLARS SEULEMENT) - VALUE (DOLLARS ONLY)		VALEUR EXEMPTEE EXEMPT VALUE	VALEUR IMPOSABLE TAXABLE VALUE	VALEUR POUR LA TAXE SCOLAIRE VALUE FOR SCHOOL TAX	NO DE RESOLUTION RESOLUTION NO. NO DE CERTIFICAT CERTIFICATE NO.
								TERRAIN LAND	BATIMENTS BUILDINGS AND OTHER ITEMS				
				561868	5209/15 AVE CASGRAIN REMI FRECHETTE 7046 DE ST VALLIER	10 89 MÉNISIER	425	2800	6000		8800	11C	8600
				561869	COMPTE ANNULE COMPTE ANNULE VOIR COMPTES 562371 ET 562372								
				561871	5243/47 AVE CASGRAIN GERARD HUNEAULT 5213 CLARK	10 92 EMP M T C	426	2750	5850		8600	11C	8600
				561877	5345 AVE CASGRAIN JACQUELINE SCHWARZBERG EGSE C EN B DE / EN PROPRE GILBERT BARDI / COMMIS 3701 PEEL	10 273A	26	1600	48100		49700	11C	49700
				561919	<i>Lot</i> 5220 AVE DE GASPE JOSEPH DUHAMEL RENE DUHAMEL / DUHAMEL ET FILS ENRG / 7513 AVE CHRISTOPHE COLOMBE	10 106-1 CONSTRUCTEUR CONSTRUCTEUR	223	1550	250	1550 1800	11C	1550 1800	<i>Part 91 (7-11-60) Nov 18-10-60</i>
				561934	5110/08 AVE DE GASPE JOE MAZER 2227 GOYER	10 76-3 DRESS DESIGNER	258	860	3700		4500	11C	4500
				561938	COMPTE ANNULE COMPTE ANNULE VOIR COMPTES 562375 ET 562376								

SUPPLEMENTARY VALUATION ROLL OF IMMOVABLE PROPERTY FOR THE FISCAL YEAR COMMENCING 1ST. MAY 1960

RUE STREET NO DE COMPTE ACCOUNT NO.	EMPLACEMENT DE L'IMMEUBLE LOCATION OF PROPERTY NOM ET ADRESSE DU PROPRIÉTAIRE NAME AND ADDRESS OF OWNER	CADASTRE - SUBDIVISION OCCUPATION ET AND DENOMINATION	ENTRETIEN DES TROTTOIRS PDS DE FRONT MAINTENANCE OF SIDEWALKS FEET FRONTAGE	VALEUR (DOLLARS SEULEMENT) - VALUE (DOLLARS ONLY)		VALEUR EXEMPTÉ EXEMPT VALUE	VALEUR IMPOSABLE TAXABLE VALUE	VALEUR POUR LA TAXE SCOLAIRE VALUE FOR SCHOOL TAX	NO DE RÉSOLUTION RESOLUTION NO.	NO DE CERTIFICAT CERTIFICATE NO.
				TERRAIN LAND	BÂTIMENTS ET AUTRES ILLUM BUILDINGS AND OTHER ITEMS					
561939	5295 ⁹⁰ AVE HENRI JULIEN	174 55 DE LA 56 P50 53 DE LA 54 DE LA P50 51 DE LA 52 P50 45 DE LA 46 DE LA 47 DE LA 48 DE LA 49 DE LA P50 P44 DE LA P50								
	JEAN GERVAIS INC 5270 AVE HENRI JULIEN		347	30600	74700		105300	150		109300

SUPPLEMENTARY VALUATION ROLL OF IMMOVABLE PROPERTY FOR THE FISCAL YEAR COMMENCING 1ST. MAY 1960

RUE STREET		QUARTIER WARD		ARRONDISSEMENT ELECTORAL ELECTORAL DISTRICT		ENTRAIEN DES PROPRIETES PDS DE FRONT		VALEUR (DOLLARS SEULEMENT) - VALUE (DOLLARS ONLY)		MUNICIPALITY	W	U	C	VALEUR POUR LA TAXE SCOLAIRE VALUE FOR SCHOOL TAX	NO DE RESOLUTION RESOLUTION NO.
NO DE COMPTE ACCOUNT NO.	EMPLACEMENT DE L'IMMEUBLE LOCATION OF PROPERTY	CADASTRE - SUBDIVISION		MANTENANCE OF SIDEWALKS FEET FRONTAGE		TERRAIN LAND	BATIMENTS BY ADDRESS ITEM BUILDINGS AND OTHER ITEMS	VALEUR EXEMPT EXEMPT VALUE	VALEUR IMPOSABLE TAXABLE VALUE						
561945	5130/26 AVE HENRI JULIEN	174	P13 P11	C	306	1750	4850		6600	11C			6600		
	YVETTE BLONDIN VVE DE LEO JOLY 225 LABELLE ST JEROME QUE														
561946	5122/20 AVE HENRI JULIEN	174	9	C	30	1760	3900		5600	11C			5600		
	YVETTE BLONDIN VVE DE LEO JOLY 225 LABELLE ST JEROME QUE														
561978	215/219 AVE LAURIER OUEST	15	99 98	N	51	12350	5850 6850		6500 80900	15N			6500 80900	Act 23 (2-11-61) du 1-9-61	
	PILOT INVESTMENT CORP 4396 BLVD ST LAURENT														
561991	398/394 LABADIE	12	2-70	C	1131	2500	9000		11500	13C			11500		
	TERRITOIRE SCOLAIRE ST VIATEUR D OUTREMONT GEORGETTE BOURDON PAULA OU POLA BOURDON 2034 OUEST STERBROUKE APT 2 CECILE BOURDON VVE DE GEORGES FERRON 2060 OUEST STERBROUKE														
						269200	313900		1083100				1083100		

SUPPLEMENTARY VALUATION ROLL OF IMMOVABLE PROPERTY FOR THE FISCAL YEAR COMMENCING 1ST. MAY 1960

RUE STREET	QUARTIER WARD	ARRONDISSEMENT ELECTORAL ELECTORAL DISTRICT	ENTRETIEN DES TROTTOIRS POS DE FRONT	VALEUR (DOLLARS SEULEMENT) - VALUE (DOLLARS ONLY)	VALUE POUR LA TAXE SCOLAIRE	NO DE RESOLUTION RESOLUTION NO.		
NO DE COMPTE ACCOUNT NO.	EMPLACEMENT DE L'IMMEUBLE LOCATION OF PROPERTY	CADASTRE - SUBDIVISION	MAINTENANCE OF SIDEWALKS FEET FRONTAGE	TERRAIN LAND	BATIMENTS ET AUTRES ITEM BUILDINGS AND OTHER ITEMS	VALEUR EXEMPTÉ EXEMPT VALUE	VALEUR IMPOSABLE TAXABLE VALUE	NO DE CERTIFICAT CERTIFICATE NO.
	NOM ET ADRESSE DU PROPRIÉTAIRE NAME AND ADDRESS OF OWNER	OCCUPATION ET AND DENOMINATION						

SUPPLEMENTARY VALUATION ROLL OF IMMOVABLE PROPERTY FOR THE FISCAL YEAR COMMENCING 1ST. MAY 1960

RUE STREET		QUARTIER WARD	ARRONDISSEMENT ELECTORAL ELECTORAL DISTRICT		VALEUR (DOLLARS SEULEMENT) - VALUE (DOLLARS ONLY)		VALEUR POUR LA TAXE SCOLAIRE - VALUE FOR SCHOOL TAX		NO DE RESOLUTION RESOLUTION NO.
NO DE COMPTE ACCOUNT NO.	EMPLACEMENT DE L'IMMEUBLE LOCATION OF PROPERTY	CADASTRE - SUBDIVISION	ENTRETIEN DES TROTTOIRS PDS DU FRONT MAINTENANCE OF SIDEWALKS FEET FRONTAGE	TERRAIN LAND	BATIMENTS ET AUTRES ITERS BUILDINGS AND OTHER ITEMS	VALEUR EXEMPTEE EXEMPT VALUE	VALEUR IMPOSABLE TAXABLE VALUE	NO DE CERTIFICAT CERTIFICATE NO.	
562009	372/68A FAIRMOUNT AVE WEST 12 TERRITOIRE SCOLAIRE ST VIATEUR D'OUTREMONT JOSEPH DSI	2-103	25	3200	19000		22200		

SUPPLEMENTARY VALUATION ROLL OF IMMOVABLE PROPERTY FOR THE FISCAL YEAR COMMENCING 1ST. MAY 1960

RUE STREET	QUARTIER WARD		ARRONDISSEMENT ÉLECTORAL ELECTORAL DISTRICT		ENTRETIEN DES TROTTOIRS PDS DE FRONT		VALEUR (DOLLARS SEULEMENT) - VALUE (DOLLARS ONLY)		VALEUR POUR LA TAXE SCOLAIRE	NO DE RÉSOLUTION RESOLUTION NO.
NO DE COMPTE	EMPLACEMENT DE L'IMMEUBLE LOCATION OF PROPERTY	CADASTRE - SUBDIVISION		MANTENANCE OF SIDEWALKS FEET FRONTAGE	TERRAIN LAND	BÂTIMENTS BY ADDITION BUILDINGS AND OTHER USES	VALEUR EXEMPTÉE EXEMPT VALUE	VALEUR IMPOSABLE TAXABLE VALUE	NO DE CERTIFICAT CERTIFICATE NO.	
ACCOUNT NO.	NOM ET ADRESSE DU PROPRIÉTAIRE NAME AND ADDRESS OF OWNER	OCCUPATION ET AND DENOMINATION								
562028	21/23 FAIRMOUNT AVE OUEST	11	P342 DE LA P343	21	2200	9700		11900	11C	11900
	ICEX GOTLIEB 23 FAIRMOUNT AVE OUEST		GROCIER							
562030	29/31 FAIRMOUNT AVE WEST	11	342-2 P343-2 343-5	21	1950	3050		5800	11C	5800
	ROSE FARBER WIFE S AG TO P OF CHAIM BILERMAN 5283 WAVERLY		MERCHANT							
562046	170/175 MAGUIRE	10	P111	43	3050	2550		11600	11C	11600
	LUC MARTEL 4973 PLACE DES CENT ASSOCIÉS		AGT FINANCIER							

SUPPLEMENTARY VALUATION ROLL OF IMMOVABLE PROPERTY FOR THE FISCAL YEAR COMMENCING 1ST. MAY 1960.

RUE
STREET

QUARTIER
WARD
ST MICHEL

ARRONDISSEMENT ELECTORAL
ELECTORAL DISTRICT

NO DE COMPTE ACCOUNT NO.	EMPLACEMENT DE L'IMMEUBLE LOCATION OF PROPERTY NOM ET ADRESSE DU PROPRIETAIRE NAME AND ADDRESS OF OWNER	CADASTRE - SUBDIVISION		ENTRETIEN DES TROTTOIRS PDS DE FRONT MAINTENANCE OF SIDEWALKS FEET FRONTAGE	VALEUR (DOLLARS SEULEMENT) - VALUE (DOLLARS ONLY)		VALEUR EXEMPT EXEMPT VALUE	VALEUR IMPOSABLE TAXABLE VALUE	VALEUR POUR LA TAXE SCOLAIRE VALUE FOR SCHOOL TAX	NO DE RESOLUTION RESOLUTION NO.
		OCCUPATION ET AND DENOMINATION	TERRAIN LAND		BATIMENTS ET AUTRES ITEM BUILDINGS AND OTHER ITEMS					
562063	50 ST VIATEUR EST 5533 ST DOMINIQUE	10	262 262A 263 263A 264 264A 265 P261A 245 P244A P261A 261 P26DA P245A							
	PARTIE RUELLE									
	PARTIE RUELLE									
	PARTIE RUELLE									
	EXCLUSIVE TEXTILES COMPANY 3969 BLVD ST LAURENT			458	27650	148350		176000	15N	176000
562101	204/208 BERNARD OUEST	11	P920 DE LA P919							
	ISAAX WAGEN 5301 WAVERLY	GROCCER		258	3800	11900		15700	11L	15700
562102	5756/50 AVE DE L'ESPLANADE	11	P-920 DE LA P919							
	ISAAX WAGEN 5301 WAVERLY	GROCCER		104	8350	33250		41500	11L	41500

SUPPLEMENTARY VALUATION ROLL OF IMMOVABLE PROPERTY FOR THE FISCAL YEAR COMMENCING 1ST. MAY 1960

RUE STREET	QUARTIER WARD		ARRONDISSEMENT ÉLECTORAL ELECTORAL DISTRICT		ENTRETIEN DES TROTTOIRS POS DE FRONTS		VALEUR (DOLLARS SEULEMENT) - VALUE (DOLLARS ONLY)		VALEUR POUR LA TAXE SCOLAIRE VALUE FOR SCHOOL TAX		NO DE RESOLUTION RESOLUTION NO.
ACCOUNT NO.	EMPLACEMENT DE L'IMMEUBLE LOCATION OF PROPERTY	CADASTRE - SUBDIVISION		ENTRETIEN DES TROTTOIRS POS DE FRONTS	TERRAIN LAND	BÂTIMENTS ET AUTRES BÂTIMENTS AND OTHER BUILDINGS	VALEUR EXEMPTÉE EXEMPT VALUE	VALEUR IMPOSABLE TAXABLE VALUE	NO DE RESOLUTION RESOLUTION NO.	VALEUR POUR LA TAXE SCOLAIRE VALUE FOR SCHOOL TAX	NO DE CERTIFICAT CERTIFICATE NO.
	NOM ET ADRESSE DU PROPRIÉTAIRE NAME AND ADDRESS OF OWNER	OCCUPATION ET AND DENOMINATION		MAINTENANCE OF SIDEWALKS FEET FRONTAGE							
562115	15 BERNARD EST 18 CLOUTIER	10	P 420 DE LA P 426 424 423	102	12750	59850		72600	110	72600	
	STEPHEN SKODA 3540 STUART AVE	MERCHANT									
562124	151/163 BERNARD OUEST 5800 WAVERLY	11	P 822	123	7630	35250		42900	110	42900	
	ERNESTINE TETREAU VVE DE J ARTHUR SYLVESTRE 281 GEAUBIEN EST										
562137	95/99 VAN HORNE AVE	11	P 408 409 410 411 412	280	28600	54180		62780	11	62780	
	WILLIAM GROSSMAN 2/9 95 VAN HORNE AVE DAVID GROSSMAN 7/18 5501 CAMDEN PLACE RALPH GROSSMAN 7/18 5210 DEACON ROAD	MERCHANT MERCHANT									
562139	159/163 VAN HORNE AVE 163	11	722-1 723-1 DE LA 721-2	55	7700	42600 40700		50300 48400	11	50300	Ord. 28-29 (2-10-61) du 1-8-60.
	HELENA RUBENSTEIN WIFE S AS TO D OF MATTHEW MILLER 315 BERTRANDO CIRCLE	MERCHANT									

SUPPLEMENTARY VALUATION ROLL OF IMMOVABLE PROPERTY FOR THE FISCAL YEAR COMMENCING 1ST. MAY 1960

RUE STREET	QUARTIER WARD		ARRONDISSEMENT ELECTORAL ELECTORAL DISTRICT		ENTRETIEN DES TROTTOIRS POS DE FRONT		VALEUR (DOLLARS SEULEMENT); VALUE (DOLLARS ONLY)		VALEUR POUR LA TAXE SCOLAIRE VALUE FOR SCHOOL TAX	NO DE RESOLUTION RESOLUTION NO.
NO DE COMPTE ACCOUNT NO.	EMPLACEMENT DE L'IMMEUBLE LOCATION OF PROPERTY	CADASTRE - SUBDIVISION	OCCUPATION ET AND DENOMINATION	MAINTENANCE OF SIDEWALKS FEET FRONTAGE	TERRAIN LAND	BATIMENTS ET AUTRES EDIF. BUILDINGS AND OTHER EDIF.	VALEUR EXEMPTEE EXEMPT VALUE	VALEUR IMPOSABLE TAXABLE VALUE	CODE OF CLASSIFICATION	NO DE CERTIFICAT CERTIFICATE NO.
562157	COMpte ANNULE COMpte ANNULE VOIR COMPTES 562367 ET 562368									
562159	5137/41 AVE CASGRAIN	10 P80	LABORER	21	1350	10750		12100	110	12100
	STANISLAV SZOT 4554 ST URBAIN									
562160	5143 AVE CASGRAIN	10 P80	COORDONNIER	216	1400	6800		8200	110	8200
	AIME BLANCHETTE EMMA SIBOIS SON ESSE C EN B 2021 JEANNE MANCE									
562222	74 FAIRMOUNT AVE WEST	11 430-2	MNFR	28	2450	9650		12100	110	12100
	WILLIAM BLANK 4677 CITY HALL AVE									
562320	5142/44 ST DOMINIQUE	10 P7	OPERATEUR	195	1100	3000		4100	110	4100
	JOSEPH MASSE 3/4 7781 AVE DE CHATEAUBRIAND LOUISE MASSE 1/4		MINEUR 59							
562339	229/257 VAN HORNE AVE	12 22-78		95	13450	12850		26300	110	26300
	JEAN QUIMET ALINE QUIMET ARMAND QUIMET LUCILLE QUIMET RAYMOND QUIMET 2465 BADEAUX VILLE ST LAURENT QUE ATT SUCC L M QUIMET 237 VAN HORNE AVE									

ROLE SUPPLEMENTAIRE D'EVALUATION DES IMMEUBLES POUR L'EXERCICE FINANCIER COMMENÇANT LE 1^{ER} MAI 1960
 SUPPLEMENTARY VALUATION ROLL OF IMMOVABLE PROPERTY FOR THE FISCAL YEAR COMMENCING 1ST MAY 1960

RUE STREET	QUARTIER WARD	ARRONDISSEMENT ELECTORAL ELECTORAL DISTRICT	NO DE COMPTE ACCOUNT NO.	EMPLACEMENT DE L'IMMEUBLE LOCATION OF PROPERTY	CADASTRE - SUBDIVISION	ENTRAIEN DES TROTTOIRS PDS DE FRONT	VALEUR (DOLLARS SEULEMENT) - VALUE (DOLLARS ONLY)		REGISTRATION REGISTRATION	VALEUR POUR LA TAXE SCOLAIRE VALUE FOR SCHOOL TAX	NO DE RESOLUTION RESOLUTION NO.	
				NOM ET ADRESSE DU PROPRIETAIRE NAME AND ADDRESS OF OWNER	OCCUPATION ET AND DENOMINATION	MAINTENANCE OF SIDEWALKS FEET FRONTAGE	TERRAIN LAND	BATIMENTS ET AUTRES BUILDINGS AND OTHER ITEMS				VALEUR EXEMPTEE EXEMPT VALUE
	ST MICHEL		562360	5555 LOT AVE DE GASPE	3-18 P 348		17150	302350		302350 17150	16N	302350 17150 <i>Cert 87 (19-3-60) den 1-10-61</i>
			562363	6095 LOT HUTCHISON	12 21-4-1							
			562364	6105 LOT HUTCHISON	12 21-5-1	625	6500	161500		161500 6500	15N	161500 6500 <i>Cert 86 (18-11-60)</i>
			562365	5940/34 CLARK	11 P 538							
			562366	5930 CLARK	11 P 537							
			562365	17 VILLENEUVE OUEST 6110 HUTCHISON	FRAMER OPERATOR	418	2700	20300		23000	11N	23000
			562366	LEO RUBIN/ WASSERMAN 3265 Waverly NORMAN FELLIG 790 AVE D OUTREMONT OUTREMONT QUE	FACTORY EMP MFRTR	334	2600	22000		24500	11L	24500

SUPPLEMENTARY VALUATION ROLL OF IMMOVABLE PROPERTY FOR THE FISCAL YEAR COMMENCING 1ST. MAY 1960


RUE STREET	QUARTIER WARD		ST MICHEL		ARRONDISSEMENT ELECTORAL ELECTORAL DISTRICT		VALEUR (DOLLARS SEULEMENT) - VALUE (DOLLARS ONLY)				VALEUR POUR LA TAXE SCOLAIRE VALUE FOR SCHOOL TAX		NO DE RESOLUTION RESOLUTION NO.	
NO DE COMPTE ACCOUNT NO.	EMPLACEMENT DE L'IMMEUBLE LOCATION OF PROPERTY		CADASTRE - SUBDIVISION		ENTRETIEN DES TROUVOIRS PDS DE FRONT MAINTENANCE OF SIDEWALKS PIET FRONTAGE	TERRAIN LAND	BATIMENTS ET AUTRES ITEM BLDINGS AND OTHER ITEMS	VALEUR EXEMPTEE EXEMPT VALUE	VALEUR IMPOSABLE TAXABLE VALUE	5000	11			
	NOM ET ADRESSE DU PROPRIETAIRE NAME AND ADDRESS OF OWNER		OCCUPATION ET AND DENOMINATION									NO DE CERTIFICAT CERTIFICATE NO.		
5 52367	129 VAN HORNE AVE		11	P716 P717 P718	6 58	6800	14200		21000	15N		21000		
	DAVID W ARMSTRONG AND SON LTD 129 VAN HORNE AVE													
5 52368	135/139 VAN HORNE AVE		11	P717 P718 719 P720 P721	162	18600	50900		69500	11		69500		
	SAMUEL S SEGAL 426 OUFFERIN ROAD HAMPSHIRE QUE PAUL GEORGE BILLYCK 5196 WESTBURY AVE			MERCHANT ENGINEER										
5 62369	5326/24 AVE DE L ESPLANADE		11	P887	174	1150	3600		4750	11C		4750		
	JANINA KRCZOLK WIFE S AS TO D OF MIECZSLAW LUCZYNSKI 3913 ST URBAIN			GRINDER										
5 62370	5322/20 AVE DE L ESPLANADE		11	P887	196	1250	3550		4800	11		4800		
	BASYL KORCIRAJIN 5320 AVE DE L ESPLANADE POLLY FURMAN WIFE S AS TO D OF BASYL KORCIRAJIN 5320 AVE DE L ESPLANADE			LABORER LABORER										
5 62371	5219/21 AVE CASGRAIN		10	P90	214	1400	2200		3600	11C		3600		
	CLEMENT VAILLEUX 379 AVE CHAMPAGNEUR OUTREMONT QUE			MENUISIER										

SUPPLEMENTARY VALUATION ROLL OF IMMOVABLE PROPERTY FOR THE FISCAL YEAR COMMENCING 1ST. MAY 1960

RUE STREET		QUARTIER WARD	ARRONDISSEMENT ELECTORAL ELECTORAL DISTRICT		VALEUR (DOLLARS SEULEMENT) - VALUE (DOLLARS ONLY)				NO. DE RESOLUTION RESOLUTION NO.	NO. DE CERTIFICAT CERTIFICATE NO.
NO DE COMPTE ACCOUNT NO.	EMPLACEMENT DE L'IMMEUBLE LOCATION OF PROPERTY	CADASTRE - SUBDIVISION	ENTRETIEN DES TROTTOIRS POW DE FRONT	TERRAIN LAND	BATIMENTS BUILINGS AND OTHER ITEMS	VALEUR EXEMPTEE EXEMPT VALUE	VALEUR IMPOSABLE TAXABLE VALUE	VALEUR POUR LA TAXE SCOLAIRE VALUE FOR SCHOOL TAX		
562372	5225/27 AVE CASGRAIN ALFRED PREVOST 1687 ST ALEXANDRE VILLE JACQUES CARTIER	10 P90 PEINTRE RUE	211	1350	2250		3600	11C	3600	
562373	5351/33 AVE DE L ESPLANADE WLADYSLOW STEFANOWICZ 3965 ST URBAIN	11 P768 P769 HELPER	187	1450	5050		6500	11C	6500	
562374	5355/37/59/61 AVE DE L ESPLANADE JOSEPH PODLASINSKI 3972 CLARK	11 P769 CEMENT FIN	336	2950	10050		13000	11C	13000	
562375	AVE DE GASPE IRON AND METAL INC 3420 AVE DE GASPE	10 502 503 504 DE LA P510 P511 P512 P513 P514		12800	3600		16400	16N	16400	

SUPPLEMENTARY VALUATION ROLL OF IMMOVABLE PROPERTY FOR THE FISCAL YEAR COMMENCING 1ST. MAY 1960

RUE STREET	QUARTIER WARD		ARRONDISSEMENT ELECTORAL ELECTORAL DISTRICT		VALEUR (DOLLARS SEULEMENT) - VALUE (DOLLARS ONLY)				VALEUR POUR LA TAXE SCOLAIRE VALUE FOR SCHOOL TAX	NO DE RESOLUTION RESOLUTION NO.
NO. DE COMPTE ACCOUNT NO.	EMPLACEMENT DE L'IMMEUBLE LOCATION OF PROPERTY	CADASTRE - SUBDIVISION		ENTRETIEN DES TROTTOIRS MDS DE FRONT	TERRAIN LAND	BATIMENTS BUILINGS AND OTHER BLDGS	VALEUR EXEMPTÉ EXEMPT VALUE	VALEUR IMPOSABLE TAXABLE VALUE	COTE COTE	NO DE CERTIFICAT CERTIFICATE NO.
	NOM ET ADRESSE DU PROPRIETAIRE NAME AND ADDRESS OF OWNER	OCCUPATION ET AND DENOMINATION		MAINTENANCE OF SIDEWALKS FEET FRONTAGE						
562376	5755 AVE DE GASPE	1J	505 506 507 513 DE LA P516 P517 P518 P514 P513							
	ISRAEL SHAFFRAN 5755 AVE DE GASPE		MERCHANT		18050	107250		125300	12J	125300
562377	5740 BLVD ST LAURENT	11	P297 P295							
	ALEXANDER KMITA 2745 DUBLINGTON PLACE APT 20		RETIRED	50	8300	77850		86150	11C	86150
562378	5730 BLVD ST LAURENT	11	P295 P294							
	RAYDO CONSTRUCTION LTEE 485 GILVY APT 3			50	8300	78300		86600	15N	86600
					244500	868730		1113230		1113230
					1153650	3184430	16000	4322080		4338080


 LE MAIRADJUT ADJOINT DE LA CITE - THE ASSISTANT CITY ASSessor
 DATE: DEC 1 1959

SUPPLEMENTARY VALUATION ROLL OF IMMOVABLE PROPERTY FOR THE FISCAL YEAR COMMENCING 1ST. MAY 1961

RUE STREET NO DE COMPTE ACCOUNT NO.	EMPLACEMENT DE L'IMMEUBLE LOCATION OF PROPERTY NOM ET ADRESSE DU PROPRIÉTAIRE NAME AND ADDRESS OF OWNER	CADASTRE - SUBDIVISION OCCUPATION ET AND DÉNOMINATION	ENTRETIEN DES TERRAINS POS DE FRONT MAINTENANCE OF SIDEWALKS FEET FRONTAGE	VALEUR (DOLLARS SEULEMENT) - VALUE (DOLLARS ONLY)		PROFONDEUR DE LA PARCELLE IN FEET	N O D E C O D E D E N O M I N A T I O N	VALEUR POUR LA TAXE SCOLAIRE VALUE FOR SCHOOL TAX	NO DE RÉSOLUTION RESOLUTION NO. NO DE CERTIFICAT CERTIFICATE NO.
				TERRAIN LAND	BÂTIMENTS ET AUTRES BÂTIMENTS AND OTHER ITEMS				
560014	5259/61 HUTCHISON TERRITOIRE SCOLAIRE ST VIATEUR D GREGOR LITERLO 5259 HUTCHISON	12 P8-36 C E MECHANIC	25	2850	6350		13C	9200	
560015	5265/67 HUTCHISON TERRITOIRE SCOLAIRE ST VIATEUR D MARIA GOLANOWSKA WIFE S AS TO P OF STANISLAW KUZNICKI 5265 HUTCHISON	12 P8-35 C E FLORIST	25	2950	6650		13C	9500	
560023	5313/15 HUTCHISON TERRITOIRE SCOLAIRE ST VIATEUR D EST SAUL MARMOR ATT MYER JOSEPH ET AL 130 VILLENEUVE OUEST	12 P8-31 C E EXEC TEST	25	2850	5650		11J	8500	
560029	5351 HUTCHISON TERRITOIRE SCOLAIRE ST VIATEUR D DARMEIA BEAUDIN VVE DE NAPOLEON ROY 5351 HUTCHISON	12 P8-28 C E	25	2850	5050		13C	7900	
560030	5355 HUTCHISON TERRITOIRE SCOLAIRE ST VIATEUR D PIERRE LABERGE 5812 CLARRANALD	12 P8-28 C E Vendeur	25	2850	5150		13C	8000	
560052	370/76 ST VIATEUR TERRITOIRE SCOLAIRE ST VIATEUR D JULIETTE DE SENNEVILLE 5361 DUROCHER	12 P11-26 11-25 C E	1856	14500	50000		13C	64500	

SUPPLEMENTARY VALUATION ROLL OF IMMOVABLE PROPERTY FOR THE FISCAL YEAR COMMENCING 1ST. MAY 1961

RUE STREET	QUARTIER WARD	ARRONDISSEMENT ELECTORAL ELECTORAL DISTRICT	ST MICHEL		VALEUR (DOLLARS SEULEMENT) - VALUE (DOLLARS ONLY)				VALEUR POUR LA TAXE SCOLAIRE VALUE FOR SCHOOL TAX	NO DE RESOLUTION RESOLUTION NO.
NO DE COMPTE ACCOUNT NO.	EMPLACEMENT DE L'IMMEUBLE LOCATION OF PROPERTY	CADASTRE - SUBDIVISION	ENTRETIEN DES TROTTOIRS PDS DE FRONT MAINTENANCE OF SIDEWALKS FEET FRONTAGE	TERRAIN LAND	BATIMENTS ET AUTRES ILENS BUILDINGS AND OTHER ITEMS	VALEUR EXEMPTEE EXEMPT VALUE	VALEUR IMPOSABLE TAXABLE VALUE			
560053	5535 HUTCHISON	12 P11-23	1505	8950	134350		143300	1500	143300	21 (195-61)
	L UNION SAINT GEORGES 3423 ST DENIS									
560076	5699/5703 HUTCHISON	12 P14-24	25	2600	9000		11600	1100	11600	
	MARTHA JOHNKE 3585 ST URBAIN									
560095	5893/97 HUTCHISON	12 P17-30	25	2600	15100		17700	1100	17700	
	RITA EVELYN DONNELLY CAULFIELD WIFE S AS TO R OF STANLEY HENRY SAIRO 3442 STANLEY PAINTER									
560096	5899/5903 HUTCHISON	12 P17-30	25	2600	14300		16900	1100	16900	
	RITA EVELYN DONNELLY CAULFIELD WIFE S AS TO R OF STANLEY HENRY SAIRO 3442 STANLEY PAINTER									
560113	6033/37 HUTCHISON	12 P20-13	25	2600	11500		14100	1100	14100	
	LUCIO MALAGISI 5304 ST DENIS GIUSEPPE MALAGISI 5304 ST DENIS BAKER CEMENT WKR									
560117	6069/71 HUTCHISON	12 P21-3 P22-45	25	2600	7700		10300	1100	10300	
	MOWSZA RUBIN 5369 CLARK SLAUGHTERER									

SUPPLEMENTARY VALUATION ROLL OF IMMOVABLE PROPERTY FOR THE FISCAL YEAR COMMENCING 1ST MAY 1961

NO DE COMPTE ACCOUNT NO.	EMPLACEMENT DE L'IMMEUBLE LOCATION OF PROPERTY	CADASTRE : SUBDIVISION OCCUPATION ET AND DÉNOMINATION	ENTRETIEN DES TROUVOIRS POS DE FRONT MAINTENANCE OF SIDEWALKS FEET FRONTAGE	VALEUR (DOLLARS SEULEMENT) : VALUE (DOLLARS ONLY)		VALEUR EXEMPTÉ EXEMPT VALUE	VALEUR IMPOSABLE TAXABLE VALUE	STREET VALUABLE	C O D E	DÉSIGNATION	VALEUR POUR LA TAXE SCOLAIRE VALUE FOR SCHOOL TAX	NO DE RÉSOLUTION RESOLUTION NO. NO DE CERTIFICAT CERTIFICATE NO.
				TERRAIN LAND	BÂTIMENTS ET AUTRES BÂTIMENTS AND OTHER BUILDINGS							
560118	6073/77 HUTCHISON LUCIEN LEGER LUCILE DUBOIS SON EPSE S DE 3 8 SUMMER HIGHT DRIVE WILLOWDALE TORONTO ONT	12 P21-3 P22-45 COMPTABLE	C 25	2600	11400		14000		11C		14000	
560126	6078 PARK AVE MARY FLORENCE WHITAKER 3855 RACHEL EST APT 2	12 P22-33 C 21	21	2600	4000		6600		11C		6600	
560134	6032/28 PARK AVE EZRA GUTRAJMAN 257 VILLENEUVE W APT 6 MOSES MINTY 4857 CARLTON AVE	12 P22-37 P22-38 REVEREND MNTY	J 25	7800	71900		79700		11J		79700	
560135	6026/22 PARK AVE EZRA GUTRAJMAN 257 VILLENEUVE APT 6 MOSES MINTY 4857 CARLTON AVE	12 P22-38 REVEREND MNTY	J 50	5850	13150		19000		11J		19000	
560138	6000/5998 PARK AVE GOLDIE BESSNER WIFE S AS TO R OF MANUEL GOODMAN 5710 LOCKWOOD AVE	12 22-41 20-11 R E AGENT	J 50	10400	52700		63100		11J		63100	

SUPPLEMENTARY VALUATION ROLL OF IMMOVABLE PROPERTY FOR THE FISCAL YEAR COMMENCING 1ST. MAY 1961

RUE STREET	QUARTIER WARD	ST MICHEL		ARRONDISSEMENT ELECTORAL ELECTORAL DISTRICT	VALEUR (DOLLARS SEULEMENT) - VALUE (DOLLARS ONLY)				TERRITOIRE SIDEWALKS	C O D E	DETERMINATION	VALEUR POUR LA TAXE SCOLAIRE VALUE FOR SCHOOL TAX	NO DE RESOLUTION RESOLUTION NO. NO DE CERTIFICAT CERTIFICATE NO.
					TERRAIN LAND	BATIMENTS BUILDINGS AND OTHER ITEMS	VALEUR EXEMPT EXEMPT VALUE	VALEUR IMPOSABLE TAXABLE VALUE					
NO DE COMPTE ACCOUNT NO.	EMPLACEMENT DE L'IMMEUBLE LOCATION OF PROPERTY NOM ET ADRESSE DU PROPRIETAIRE NAME AND ADDRESS OF OWNER		CADASTRE - SUBDIVISION OCCUPATION ET AND DENOMINATION	ENTRETIEN DES TROTTOIRS POS DE FRONT MAINTENANCE OF SIDEWALKS FEET FRONTAGE									
560151	5888/84 PARK AVE PETER QUONLEE 62 DE LA GAUCHETIERE OUEST		12 P17-9 COOK	C 25	5200	8200		13400	11C		13400		
560164	5756/28 PARK AVE 366/362 BERNARD		12 14-15-1 14-15-2 P14-15 P14-14 P14-14 P14-15	N 2356	86650	120350		207000	11N		207000		
	SOTIRIOS NICOLAIDIS 3748 PARK AVE DEMETRIUS N. TSADIKAS 615 AVE CHAMPAGNEUR APT 15 OUTREMONT QUE		REST KEEPER REST KEEPER										
560208	5308/5300 PARK AVE TERRITOIRE SCOLAIRE ST VIATEUR D. OUTREMONT		12 P8-13 P8-13 P8-12 P8-12	J 100	41550	62150		103700	11J		103700		
	HARRIET BEUTEL WIFE S AS TO P OF DAVID KIRSHENBLATT 6607 CH DE LA COTE ST LUC MYER FRUCHTER		MERCHANT										
560213	5262 PARK AVE TERRITOIRE SCOLAIRE ST VIATEUR D. OUTREMONT		12 P8-9	C 25	10500	13300		23800	13C		23800		
	CECILE L. ITALIEN EUSEBIE C ET DE B DE MAURICE GALLANT 3262 AVE DU PARC												

SUPPLEMENTARY VALUATION ROLL OF IMMOVABLE PROPERTY FOR THE FISCAL YEAR COMMENCING 1ST, MAY 1961

RUE STREET		QUARTIER WARD		ST MICHEL		ARRONDISSEMENT ELECTORAL ELECTORAL DISTRICT		VALEUR (DOLLARS SEULEMENT) - VALUE (DOLLARS ONLY)				VALEUR POUR LA TAXE SCOLAIRE VALUE FOR SCHOOL TAX		NO DE RESOLUTION RESOLUTION NO.	
NO DE COMPTE ACCOUNT NO.	EMPLACEMENT DE L'IMMEUBLE LOCATION OF PROPERTY	CADASTRE - SUBDIVISION	ENTRÉE DES TROTTOIRS - POS DE FRONT	VALEUR (DOLLARS SEULEMENT) - VALUE (DOLLARS ONLY)				SOMMAIRE	C	D	E	VALEUR POUR LA TAXE SCOLAIRE VALUE FOR SCHOOL TAX	NO DE RESOLUTION RESOLUTION NO.	NO DE CERTIFICAT CERTIFICATE NO.	
				TERRAIN LAND	BATIMENTS BUILDINGS	VALEUR EXEMPTÉE EXEMPT VALUE	VALEUR IMPOSABLE TAXABLE VALUE								
	NOM ET ADRESSE DU PROPRIÉTAIRE NAME AND ADDRESS OF OWNER	OCCUPATION ET DÉNOMINATION AND DENOMINATION	MONTAGE DE BORDURE DE trottoir FEET FRONTAGE												
550216	5242 PARK AVENUE TERRITOIRE SCOLAIRE ST VIEVEUR D OUTREMONT THE ARMENIAN HOLY APOSTOLIC CHURCH OF MONTREAL 387 BERNARD OUEST	12 P8-7	30	13300	6200	19500	19500	11A			19500				
560217	5238 PARK AVE TERRITOIRE SCOLAIRE ST VIEVEUR D OUTREMONT THE ARMENIAN HOLY APOSTOLIC CHURCH OF MONTREAL 387 BERNARD OUEST	12 P8-7 P8-6	30	13650	6550		20300	11N			20300				
560221	5214 PARK AVE TERRITOIRE SCOLAIRE ST VIEVEUR D OUTREMONT LOUIS HENRI BORTAL 1568 VAN HURNE AVE	12 P8-4	22	7800	6800		14600	13C		E	14600				
560250	5201 PARK AVE 275/279 FAIRMOUNT AVE ARMAND G BUISCLAIR 377 RENE DURANLEAU 477 60 ST JACQUES OUEST CH 962	12 P10-56 P9-2 P10-55 P9-3	193	35600	25100		60700	11C			60700				
560263	5309 PARK AVE JOSEPH HAUSBERG 7438 AVE CHRISTOPHE COLOMB	12 9-14 10-44	50	20700	48800		69500	11J			69500				

SUPPLEMENTARY VALUATION ROLL OF IMMOVABLE PROPERTY FOR THE FISCAL YEAR COMMENCING 1ST. MAY 1961

402
STREET

QUARTIER
WARD

ST MICHEL

ARRONDISSEMENT ELECTORAL
ELECTORAL DISTRICT

COMMENCANT LE 1ER MAI 1961

NO DE COMPTE ACCOUNT NO.	EMPLACEMENT DE L'IMMEUBLE LOCATION OF PROPERTY NOM ET ADRESSE DU PROPRIETAIRE NAME AND ADDRESS OF OWNER	CADASTRE - SUBDIVISION OCCUPATION ET AND DENOMINATION	ENTRETIEN DES FACIENCES POUR DE FRONT MAINTENANCE OF SIDEWALKS FRONT FRONTAGE	VALEUR (DOLLARS SEULEMENT) - VALUE (DOLLARS ONLY)				TROTTOIRS SIDEWALKS	CODE DENOMINATION	VALEUR POUR LA TAXE SCOLAIRE VALUE FOR SCHOOL TAX	NO DE RESOLUTION RESOLUTION NO. NO DE CERTIFICAT CERTIFICATE NO.
				TERRAIN LAND	BATIMENTS ET AUTRES BÂTIMENTS AND OTHER ITEMS	VALEUR EXEMPTÉ EXEMPT VALUE	VALEUR IMPOSABLE TAXABLE VALUE				
550264	5311 PARK AVE JOSEPH HAUSBERG 7438 AVE CHRISTOPHE COLOMB	12 9-15 10-43 RETIRED	J 50	20790	48900		69600	11J	69600		
560278	5417/23 PARK AVENUE ANNIE BRECKA WIFE S AS TO R OF SAM KALINA 4092 KENT AVENUE	12 P12-6 DE LA P13-38 CONTRACTOR	J 25	10350	27250		37600	11J	37600		
560293	5635/39 PARK AVE ISRAEL HAMBURG 57 CATHERINE GLACE SAY N S	12 15-3 DE LA 16-35 MERCHANT	J 50	41350	78350		119700	11J	119700		
560324	5923/27 PARK AVE EUCLIDE LABRECHE 509 NOTRE DAME JOLIETTE P Q	12 18-12-1 DE LA 19-50-1 GERANT	C 25	5150	6950		12100	11C	12100		
560338	6007/11 PARK AVE JACK FAINSTAT 5681 DUROCHER DUTREMONT P Q	12 20-8 P22-23 MERCHANT	J 25	5150	6950		11100	11J	11100		

SUPPLEMENTARY VALUATION ROLL OF IMMOVABLE PROPERTY FOR THE FISCAL YEAR COMMENCING 1ST. MAY 1961

RUE STREET	QUARTIER WARD	ST MICHEL	ARRONDISSEMENT ELECTORAL ELECTORAL DISTRICT	ENTRETIEN DE PROTOIRE DOF DE FRONT				VALEUR (DOLLARS SEULEMENT) - VALUE (DOLLARS ONLY)		TERRAIN LAND	BÂTIMENTS ET AUTRES CHÔSES BÂTIES SUR LE TERRAIN BUILDINGS AND OTHER ITEMS	VALEUR EXEMPTÉ EXEMPT VALUE	VALEUR IMPOSABLE TAXABLE VALUE	TERRITOIRES SIDEWALKS	C O D E	DÉSIGNATION	VALEUR POUR LA TAXE SCOLAIRE VALUE FOR SCHOOL TAX	NO DE RÉSOLUTION RESOLUTION NO.	NO DE CERTIFICAT CERTIFICATE NO.
				CADASTRE - SUBDIVISION	OCCUPATION ET AND DÉSIGNATION	MAINTENANCE OF SIDEWALKS FEET FRONTAGE	TERRAIN LAND	BÂTIMENTS ET AUTRES CHÔSES BÂTIES SUR LE TERRAIN BUILDINGS AND OTHER ITEMS	VALEUR EXEMPTÉ EXEMPT VALUE										
ACCOUNT NO.	EMPLACEMENT DE L'IMMEUBLE LOCATION OF PROPERTY		CADASTRE - SUBDIVISION		ENTRETIEN DE PROTOIRE DOF DE FRONT	TERRAIN LAND	BÂTIMENTS ET AUTRES CHÔSES BÂTIES SUR LE TERRAIN BUILDINGS AND OTHER ITEMS	VALEUR EXEMPTÉ EXEMPT VALUE	VALEUR IMPOSABLE TAXABLE VALUE	TERRITOIRES SIDEWALKS	C O D E	DÉSIGNATION	VALEUR POUR LA TAXE SCOLAIRE VALUE FOR SCHOOL TAX	NO DE RÉSOLUTION RESOLUTION NO.	NO DE CERTIFICAT CERTIFICATE NO.				
550349	6079/89 PARK AVE		12	P 22-29															
	SPIRO DESTJUNIS 5935 PARK AVE			P 22-29	376	7750	11050		18800			11N				18800			
560360	6118/28 JEANNE MANCE		12	P 22-15															
	BLIMA HOLLINGER WID OF NATHAN ROSENBLUM 1/8 464 BLOOMFIELD AVE OUTREMONT QUE ANNETTE ROSENBLUM WIFE S AS TO P OR MOSES ELIAS GERLITZKY 1/8 5409 JEANNE MANCE GERTRUDE ROSENBLUM WIFE S AS TO P OR MOROUCH FURIE 1/8 5688 JEANNE MANCE SARAH ROSENBLUM WIFE S AS TO P OR ELYE GROSS 1/8 1708 PRESIDENT ST BROOKLYN N Y U S A MOSES ROSENBLUM 1/2				25	2250	11150		13400			11J				13400			
560369	6048/58 JEANNE MANCE		12	P 22-20															
	BLIMA HOLLINGER WID OF NATHAN ROSENBLUM 1/8 464 BLOOMFIELD AVE OUTREMONT QUE ANNETTE ROSENBLUM WIFE S AS TO P OR MOSES ELIAS GERLITZKY 1/8 5409 JEANNE MANCE GERTRUDE ROSENBLUM WIFE S AS TO P OR MOROUCH FURIE 1/8 5688 JEANNE MANCE SARAH ROSENBLUM WIFE S AS TO P OR ELYE GROSS 1/8 1708 PRESIDENT ST BROOKLYN N Y U S A MOSES ROSENBLUM 1/2				25	2250	11850		14100			11J				14100			

SUPPLEMENTARY VALUATION ROLL OF IMMOVABLE PROPERTY FOR THE FISCAL YEAR COMMENCING 1ST. MAY 1961

NO DE COMPTE ACCOUNT NO.	EMPLACEMENT DE L'IMMEUBLE LOCATION OF PROPERTY NOM ET ADRESSE DU PROPRIETAIRE NAME AND ADDRESS OF OWNER	CADASTRE - SUBDIVISION OCCUPATION ET AND DENOMINATION	ENTRETIEN DES INDICIAIRES POR DE FRONT MAINTENANCE OF SIDEWALK FRONT FOOTAGE	VALEUR (DOLLARS SEULEMENT) - VALUE (DOLLARS ONLY)				FACTURE D'ADVALVEUR	CODE DENOMINATION	VALEUR POUR LA TAXE SCOLAIRE VALUE FOR SCHOOL TAX	NO DE RESOLUTION RESOLUTION NO. NO DE CERTIFICAT CERTIFICATE NO.
				TERRAIN LAND	BATIMENTS BY AUTRES ITEM BUILDINGS AND OTHER ITEMS	VALEUR EXEMPTÉ EXEMPT VALUE	VALEUR IMPOSABLE TAXABLE VALUE				
560370	6036/46 JEANNE MANCE BLIMA HOLLINGER WID OF NATHAN ROSENBLUM 1/8 464 BLOOMFIELD AVE MONTREAL QUE ANNETTE ROSENBLUM WIFE S AS TO P OF MOSES ELIAS GERLITZKY 1/8 5409 JEANNE MANCE GERTRUDE ROSENBLUM WIFE S AS TO P OF MORDOCH LURIE 1/8 5688 JEANNE MANCE SARAH ROSENBLUM WIFE S AS TO P OF ELYE GROSS 1/8 1708 PRESIDENT ST BROOKLYN N Y U S A MOSES ROSENBLUM 1/2	12 P22-2D	25	2250	11350		13600	11J	13600		
560380	5958/60 JEANNE MANCE THELMA CONSTANCE CANNON WIFE OF STANLEY LONAS JESSOP 24 JASPER VILLE MONT ROYAL STANLEY CANNON	12 P19-23	25	2250	4650		6900	11P	6900		
560385	5926 JEANNE MANCE MARY ELEANOR DUMBELL 5926 JEANNE MANCE	12 19426-2	208	1850	4150		6000	11B	6000		
560402	5846/48 JEANNE MANCE YVETTE LANTHIER VVE DE GERMAIN RINGUETTE 5177 COTE DES NEIGES	12 P19-33	25	2250	9750		12000	11C	12000		
560414	5712/14 JEANNE MANCE LEORODO HOROVITZ 5714 JEANNE MANCE	12 P16-2D	25	2500	7800		10300	11J	10300		

SUPPLEMENTARY VALUATION ROLL OF IMMOVABLE PROPERTY FOR THE FISCAL YEAR COMMENCING 1ST. MAY 1961

RUE STREET

QUARTIER WARD

ST MICHEL

ARRONDISSEMENT ELECTORAL ELECTORAL DISTRICT

NO DE COMPTE ACCOUNT NO.	EMPLACEMENT DE L'IMMEUBLE LOCATION OF PROPERTY NOM ET ADRESSE DU PROPRIÉTAIRE NAME AND ADDRESS OF OWNER	CADASTRE SUBDIVISION OCCUPATION ET AND DENOMINATION	DÉTAILS DES TROTTOIRS EDS DE FRONT MAINTENANCE OF SIDEWALKS FEET FRONTAGE	VALEUR (DOLLARS SEULEMENT) - VALUE (DOLLARS ONLY)			VALEUR POUR LA TAXE SCOLAIRE VALUE FOR SCHOOL TAX	NO DE RÉSOLUTION RESOLUTION NO. NO DE CERTIFICAT CERTIFICATE NO.	
				TERRAIN LAND	PAYMENTS BY AUTRES BUILDINGS AND OTHER ITEMS	VALEUR EXEMPTÉ EXEMPT VALUE			VALEUR IMPOSABLE TAXABLE VALUE
550441	5564 JEANNE MANCE EVA SIRENSBAUM WIFE S AS TO R OF BARUCH POMERANC 5424 AVE DE L'ESPLANADE	12 P13-20	25	2500	8600		11100	11J	11100
560452	5392 JEANNE MANCE TILLIE TUCHOW WID OF LEON RAYMAN 5833 JEANNE MANCE BENIE TUCHOW	12 13P30 FURRIER	25	2750	7750		10500	11J	10500
560453	5386 JEANNE MANCE SARA MARTINI DIVORCED WIFE OF JEAN LUDWIG 4377 AVE HENRI JULIEN	12 13-330 P	25	2750	6950		9700	11P	9700
560461	5348 JEANNE MANCE NATALIE KFEIN 5348 JEANNE MANCE MARIA MEXKOVIC HIS WIFE C AS TO D	12 10-P25 L	25	2750	5450		8200	11J	8200
560464	5336/36A JEANNE MANCE CONGREGATION OF THE FOLLOWERS OF THE RABBIS OF BELZ TO STRENGTHEN TORAH 5340 JEANNE MANCE	12 10-P27 L	25	2750	8850	4600 ✓ 11600	7000 11600 4600	11J E	4600 But 4 (1954)
560472	5302/04 JEANNE MANCE CARMELO TIMPANO 1/2 GIUSEPPE TIMPANO 1/2 5304 JEANNE MANCE	12 10-P31 C	20	2200	4600		6800	11C	6800

SUPPLEMENTARY VALUATION ROLL OF IMMOVABLE PROPERTY FOR THE FISCAL YEAR COMMENCING 1ST. MAY 1961

RUE STREET	QUARTIER WARD	ST MICHEL	ARRONDISSEMENT ELECTORAL ELECTORAL DISTRICT	VALEUR (DOLLARS SEULEMENT) - VALUE (DOLLARS ONLY)				PROFITEURS SUBDIVISION	ECCU	RENUMERATION	VALEUR POUR LA TAXE SCOLAIRE VALUE FOR SCHOOL TAX	NO DE RESOLUTION RESOLUTION NO.	NO DE CERTIFICAT CERTIFICATE NO.
				TERRAIN LAND	BATIMENTS BUILDINGS	VALEUR EXEMPTEE EXEMPT VALUE	VALEUR IMPOTABLE TAXABLE VALUE						
NO DE COMPTE ACCOUNT NO.	EMPLACEMENT DE L'IMMEUBLE LOCATION OF PROPERTY		CADASTRE - SUBDIVISION	MANTENANCE OF SIDEWALKS FEET FRONTAGE									
	NOM ET ADRESSE DU PROPRIETAIRE NAME AND ADDRESS OF OWNER		OCCUPATION ET DENOMINATION										
560473	5298/5300 JEANNE MANCE		12 10-331	20	2200	4400					6600		
	BARRY FINANCE CO LTD ATT PHIL BELL 1449 ST ALEXANDRE		C A										
560477	5276 JEANNE MANCE		12 10-333	20	2050	4150	6200				6200	Cont 11 (265-61)	
	CONGREGATION GOOD HEAR CONGREGATION YETEV LAV												
560479	5266/68 JEANNE MANCE		12 10-334	20	2050	4150					6200		
	ROSE GOLD WIFE S AS TO R OF HARRY REINBLATT 5243 WAYERLY												
560480	5262/64 JEANNE MANCE		12 10-34	20	2050	4250					6300		
	STANLEY OUDA 5264 JEANNE MANCE		LABORER										
560482	5250/52 JEANNE MANCE		12 10-35	25	2750	5750					8500		
	GUSTA TECKS WIFE S AS TO R OF HARRY HOBOVITZ												

SUPPLEMENTARY VALUATION ROLL OF IMMOVABLE PROPERTY FOR THE FISCAL YEAR COMMENCING 1ST. MAY 1961

RUE STREET	QUARTIER WARD	ST MICHEL	ARRONDISSEMENT ELECTORAL ELECTORAL DISTRICT	ENTRETIEN DES PROPRIETES JOB DE FRONT				VALEUR (DOLLARS SEULEMENT) - VALUE (DOLLARS ONLY)		VALEUR POUR LA TAXE SCOLAIRE VALUE FOR SCHOOL TAX	NO DE RESOLUTION RESOLUTION NO.
				MAINTENANCE OF DIED WALLS FEET FRONTAGE	TERRAIN LAND	BATIMENTS ET AUTRES IENS BUILDINGS AND OTHER ITEMS	VALEUR EXEMPT EXEMPT VALUE	VALEUR IMPOSABLE TAXABLE VALUE	NO DE CERTIFICAT CERTIFICATE NO.		
NO DE COMPTE ACCOUNT NO.	EMPLACEMENT DE L'IMMEUBLE LOCATION OF PROPERTY		CADASTRE - SUBDIVISION	OCCUPATION ET AND DENOMINATION				CODE			
560523	5307 JEANNE MANCE		12 P10-12								
	DAVID BEINER SAMUEL BEINER 8554 WISEMAN AVE LYMAN BEINER		CUTTER MERCHANT	20	2050	3450		5500	11J	5500	
560525	5315 JEANNE MANCE		12 10-P12 10-P13								
	ABRAHAM OSNES 6548 CLARK		UPHOLSTERER	20	2050	5250		7300	11J	7300	
560552	5447 JEANNE MANCE		12 P13-7								
	VICTOR LECLAIRE 270 HARRISON LONGUEUIL QUE		BIJOUTIER	25	2550	8750		11300	11C	11300	
560559	5599/5601 JEANNE MANCE		12 13-P15								
	HELEN BAISKA WIFE S AS TO P OF SAMUEL MARTIN 5595 JEANNE MANCE		BUTCHER	25	2300	6000		8300	11J	8300	
560567	5649/51 JEANNE MANCE		12 P16-5								
	WILFRID SECARD INC 5210 VAN HORNE AVE			25	2300	6700		9000	15N	9000	
560592	5857/59 JEANNE MANCE		12 P19-6								
	JAMES EDWARD O ROURKE 5859 JEANNE MANCE		RETIRED	25	2100	5000		7100	11C	7100	

SUPPLEMENTARY VALUATION ROLL OF IMMOVABLE PROPERTY FOR THE FISCAL YEAR COMMENCING 1ST. MAY 1961

RUE STREET	QUARTIER WARD	ST. MICHEL	ARRONDISSEMENT ÉLECTORAL ELECTORAL DISTRICT	VALEUR (DOLLARS SEULEMENT) - VALUE (DOLLARS ONLY)				ST. MICHEL SIDEWALKS	C	D	VALEUR POUR LA TAXE SCOLAIRE VALUE FOR SCHOOL TAX	NO DE RÉSOLUTION RESOLUTION NO.
				TERRAIN LAND	BÂTIMENTS ET AUTRES BÂTIS BUILDINGS AND OTHER BLDGS	VALEUR EXEMPTÉ EXEMPT VALUE	VALEUR IMPOSABLE TAXABLE VALUE					
NO DE COMPTE ACCOUNT NO.	EMPLACEMENT DE L'IMMEUBLE LOCATION OF PROPERTY NOM ET ADRESSE DU PROPRIÉTAIRE NAME AND ADDRESS OF OWNER		CADASTRE - SUBDIVISION OCCUPATION ET AND DENOMINATION	ENTRETIEN DES TROTTOIRS POS DE FRONT MAINTENANCE OF SIDEWALKS FEET FRONTAGE								
560599	5937/47 JEANNE MANCE LEO STRULOVITCH 5776 ELDRIDGE AVE COTE ST LUC		12 P19-12 MNFTR	J 354	2800	13900				11J	16700	
560608	6003/07 JEANNE MANCE COLOMBE BIGRAS VVE DE LUCIEN CONTANT 664 WISEMAN AVE OUTREMONT QUE		12 P19-17 C	25	2100	6600				11C	8700	
560609	6009/13 JEANNE MANCE COLOMBE BIGRAS VVE DE LUCIEN CONTANT 664 WISEMAN AVE OUTREMONT QUE		12 P19-17 C	25	2100	6300				11C	8400	
560626	6133/37 JEANNE MANCE SUCC J P A TROTTIER ATT A GUSTAVE BUSSEAU ET 10753 ST DENIS		12 P22-8 C	25	2100	7500				11C	9600	
560628	6170/64 AVE DE L ESPLANADE MICHAEL MORGANSTEIN /MIKE MORGAN/ 6300 LENNOX AVE		11 P946 MNFTR	J 25	2250	11150				11J	13400	

SUPPLEMENTARY VALUATION ROLL OF IMMOVABLE PROPERTY FOR THE FISCAL YEAR COMMENCING 1ST. MAY 1961

RUE
STREET

QUARTIER
WARD

ST MICHEL

ARRONDISSEMENT ELECTORAL
ELECTORAL DISTRICT

NO DE COMPTE ACCOUNT NO.	EMPLACEMENT DE L'IMMEUBLE LOCATION OF PROPERTY NOM ET ADRESSE DU PROPRIÉTAIRE NAME AND ADDRESS OF OWNER	CADASTRE - SUBDIVISION OCCUPATION ET AND DÉNOMINATION	ENTRETIEN DES TROTTOIRS PER DE FRONT MAINTENANCE OF SIDEWALKS FEET FRONTAGE	VALEUR (DOLLARS SEULEMENT) - VALUE (DOLLARS ONLY)			TROTTOIRS SIDEWALKS	C CODE	DÉNOMINATION	VALEUR POUR LA TAXE SCOLAIRE VALUE FOR SCHOOL TAX	NO DE RÉSOLUTION RESOLUTION NO. NO DE CERTIFICAT CERTIFICATE NO.
				TERRAIN LAND	BÂTIMENTS ET AUTRES BUILDINGS AND OTHER ITEMS	VALEUR EXEMPTÉ EXEMPT VALUE					
560634	5994/84 AVE ESPLANADE ELIMA HOLLINGER WID OF NATHAN ROSENBLIUM 1/8 464 BLOOMFIELD AVE OUTREMONT QUE ANNETTE ROSENBLIUM WIFE S AS TO P OF MOSES ELIAS GERFITZKY 1/8 5409 JEANNE MANCE GERTRUDE ROSENBLIUM WIFE S AS TO P OF MOROUCH LURIE 1/8 5688 JEANNE MANCE SARAH ROSENBLIUM WIFE S AS TO P OF ELYE GROSS 1/8 1708 PRESIDENT ST BROOKLYN N Y U S A MOSES ROSENBLIUM 1/2	11 P935	25	2100	10100		12200	11J		12200	
560642	5926/22 AVE DE L ESPLANADE MICHELLE LAVILLA 214 BELANGER EST	11 P931 JOURNALIER	C 25	2050	8550		10600	11C		10600	
560655	5822/20 AVE DE L ESPLANADE ANTONIO BARBA 5820 AVE DE L ESPLANADE	11 P924 JOURNALIER	C 25	1650	4550		6200	11C		6200	
560656	5818/16 AVE DE L ESPLANADE ONOFRID GRECO 5816 AVE DE L ESPLANADE	11 P924 JOURNALIER	C 25	1650	4550		6200	11C		6200	
560661	5726/24 AVE DE L ESPLANADE ALBERTINE ST LAURENT ESSE S DE C ET DE S DE JOSEPH WAGNER 251 MILTON AVE APT 24	11 P917 VENDEUR	C 25	2050	6150		8200	11C		8200	

SUPPLEMENTARY VALUATION ROLL OF IMMOVABLE PROPERTY FOR THE FISCAL YEAR COMMENCING 1ST. MAY 1961

RUE STREET	QUARTIER WARD	ST MICHEL	ARRONDISSEMENT ELECTORAL ELECTORAL DISTRICT	VALEUR (DOLLARS SEULEMENT) - VALUE (DOLLARS ONLY)				TERRAIN LAND	BÂTIMENTS ET AJUTS BUILDINGS AND OTHER ITEMS	VALEUR EXEMPTÉ EXEMPT VALUE	VALEUR IMPOSABLE TAXABLE VALUE	NO DE RÉSOLUTION RESOLUTION NO.
				EMPLACEMENT DE L'IMMEUBLE LOCATION OF PROPERTY	CADASTRE - SUBDIVISION	ENTRETIEN DES TROTTOIRS POS DE FRONT	MONTRE MONTRE					
ACCOUNT NO.	NOM ET ADRESSE DU PROPRIÉTAIRE NAME AND ADDRESS OF OWNER	OCCUPATION ET AND DENOMINATION	MONTRE MONTRE	TERRAIN LAND	BÂTIMENTS ET AJUTS BUILDINGS AND OTHER ITEMS	VALEUR EXEMPTÉ EXEMPT VALUE	VALEUR IMPOSABLE TAXABLE VALUE	NO DE RÉSOLUTION RESOLUTION NO.	NO DE CERTIFICAT CERTIFICATE NO.			
560688	5570/68 AVE DE L'ESPLANADE JENNIE FOX WIFE S AS TO P OF SEYMOUR TISSENSAUM 29 CRESTWOOD AVE MONTREAL WEST	11 P904 MNFTR	25	1800	7500		9300	11J	9300			
560691	5476/70 AVE DE L'ESPLANADE 200/206 ST VIAEUR OUEST ISSIE HEMEL 6540 WILBERTON AVE APT 11 LEON PASTERNAK 2555 BARCLAY AVE EVA BIRENSAUM WIFE S AS TO P OF BARUCH DOMERANC 5424 AVE DE L'ESPLANADE	11 900 RESTAURATEUR RESTAURATEUR GROCCER	116	5900	33900		40800	11J	40800			
560697	5432/28 AVE DE L'ESPLANADE JULIANNA FRISCH WIFE S AS TO P OF GEYA DEUTCH 5358 COOLBROOKE	11 P896 SALESMAN	25	1650	7250		8900	11J	8900			
560698	5426/22 AVE DE L'ESPLANADE MAX STEINER 4097 CLARK	11 P896 CARPENTER	25	1650	9250		10900	11J	10900			
560706	5378/74 AVE DE L'ESPLANADE AARON GREENSDOON 5685 AVE DE L'ESPLANADE WILLIAM GOINSHOR 9338 HUTCHISON	11 P892 HAT MAKER TAILOR	25	1600	9600		11200	11J	11200			

SUPPLEMENTARY VALUATION ROLL OF IMMOVABLE PROPERTY FOR THE FISCAL YEAR COMMENCING 1ST. MAY 1961

NO DE COMPTE ACCOUNT NO.	EMPLACEMENT DE L'IMMEUBLE LOCATION OF PROPERTY	CADASTRE - SUBDIVISION	ENTRETIEN DES TROTOIRS POE DE FACET	VALEUR (DOLLARS SEULEMENT) - VALUE (DOLLARS ONLY)				ST. ANTHONY'S PROPERTIES SIDEWALKS	CODE	VALEUR POUR LA TAXE SCOLAIRE VALUE FOR SCHOOL TAX	NO DE RESOLUTION RESOLUTION NO.
				TERRAIN LAND	BATIMENTS BY OUTLET ITEM BUILDINGS AND OTHER ITEMS	VALEUR EXEMPT EXEMPT VALUE	VALEUR IMPOSABLE TAXABLE VALUE				
560714	5334/32 AVE DE L'ESPLANADE JUAN FERNANDEZ LUCIA CABALEIRO SON EPSE C EN S 4557 FABRE	11 P888 PEINTRE	C 25	1650	6450		8100	11C	8100		
560727	5262/58 AVE DE L'ESPLANADE CHARTEL KATZBURG 5060 AVE DE L'ESPLANADE	11 P881 RABBIN	J 25	1450	8550		10000	11J	10000		
560764	5341/49 AVE DE L'ESPLANADE BERNADETTE CHOINIERE VVE DE RACHAEL ROUSSEAU ACTON VALE P Q	11 P768 P768	C 499	4850	12250		16900	11C	16900		
560781	5459/63 AVE DE L'ESPLANADE MARQUERITE FAVREAU VVE DE GASTON GOYER 5461 AVE DE L'ESPLANADE MONIQUE GOYER	11 P777	C 25	2200	7500		9700	11C	9700		

SUPPLEMENTARY VALUATION ROLL OF IMMOVABLE PROPERTY FOR THE FISCAL YEAR COMMENCING 1ST. MAY 1961

RUE STREET	QUARTIER WARD	ST MICHEL	ARRONDISSEMENT ELECTORAL ELECTORAL DISTRICT	VALÉUR (DOLLARS SEULEMENT) VALUE (DOLLARS ONLY)				PROPRIÉTAIRE PROPRIETOR	CODE	VALEUR POUR LA TAXE SCOLAIRE VALUE FOR SCHOOL TAX	NO DE RÉSOLUTION RESOLUTION NO.
				TERRAIN LAND	BÂTIMENTS BUILDINGS	VALEUR EXEMPTÉE EXEMPT VALUE	VALEUR IMPOSABLE TAXABLE VALUE				
NO DE COMPTE ACCOUNT NO.	EMPLACEMENT DE L'IMMEUBLE LOCATION OF PROPERTY		CADASTRE - SUBDIVISION	ENTRETIEN DES TROTTOIRS POS DE FRONT MAINTENANCE OF SIDEWALKS FEET FRONTAGE							
	NOM ET ADRESSE DU PROPRIÉTAIRE NAME AND ADDRESS OF OWNER		OCCUPATION ET DÉNOMINATION AND DENOMINATION								
560813	5731/37 AVE DE L'ESPLANADE		11 P816 P817 P817 P817	J 323	2856	19550	22400	11J	22400		
	XAVIER SHEVETZ 2150 AZORZAS XAVIER SHEVETZ WIFE S AS TO B OF DAVE TANNENBAUM 4122 CLARK YVONNE SHEVETZ WIFE OF FRANK BOMBELOW 4890 ISABELLA AVE		MERCHANT								
560819	5821/25 AVE DE L'ESPLANADE		11 P850	C 25	2000	6200	8200	11C	8200		
	MICHEL TOIR 5923 AVE DE L'ESPLANADE		JOURNALIER								
560824	5851/55 AVE DE L'ESPLANADE		11 P852	C 25	2000	19000	21000	11C	21000		
	LEONARDO BERRARD 5240 AVE DE L'ESPLANADE		LABORER								
560864	123/127 AVE CLERMONT		11 568-5 569-5	L 25	1956	6750	8700	11J	8700		
	MARK COISOVITS 5579 PINEOAK AVE COTE ST LUC		METR								
560871	6112/06 MAVERLY		11 P843	L 25	2000	8000	10000	11J	10000		
	HARRY WEISER 460 AVE D'OUTREMONT OUTREMONT		MERCHANT								

SUPPLEMENTARY VALUATION ROLL OF IMMOVABLE PROPERTY FOR THE FISCAL YEAR COMMENCING 1ST. MAY 1961

RUE STREET	QUARTIER WARD	ST MICHEL	ARRONDISSEMENT ELECTORAL ELECTORAL DISTRICT	LE 1ER MAI 1961											
				NO DE COMPTE ACCOUNT NO.	EMPLACEMENT DE L'IMMEUBLE LOCATION OF PROPERTY	CADASTRE SUBDIVISION	ENTRETIEN DES TROTOIRS POUR LE FRONT	VALEUR (DOLLARS SEULEMENT) - VALUE (DOLLARS ONLY)				PROTOIRES SIDEWALKS	CODES	VALEUR POUR LA TAXE SCOLAIRE VALUE FOR SCHOOL TAX	NO DE RESOLUTION RESOLUTION NO.
					NO. ET ADRESSE DU PROPRIETAIRE NAME AND ADDRESS OF OWNER	OPERATION ET AND DENOMINATION	MAINTENANCE OF SIDEWALKS FEET FRONTAGE	TERRAIN LAND	BATIMENTS ET AUTRES ITERS BUILDINGS AND OTHER ITERS	VALEUR EXEMPT EXEMPT VALUE	VALEUR IMPOSABLE TAXABLE VALUE				
				560878	6098/48 WAVERLY	11 B840	25	2090	10400		5200 5200	11C 11C		6200 6200	
					LAWRENCE SMALL / B / LAWRENCE BRADINGER / J / 6339 ST HUBERT										
				560879	6046/36 WAVERLY	11 B839	25	2000	13100		14100	11C		14100	
					CHARLES FLAMER 4899 BLYD ST LAURENT	ORCENON									
				560887	5984/82 WAVERLY	11 B835	25	2000	3700		5700	11C		5700	
					SARAH AIXER WIFE S AS TO R OF WILLIAM RIXRAN 2455 NORE VILLE ST LAURENT QUB										
				560899	5886/68 WAVERLY	11 B829	25	2000	4700		6700	11C		6700	
					DOROTHY WALKER WID OF THOMAS KENNY 5886 WAVERLY										
				560904	3846/56 WAVERLY	11 B826 B826	50	3950	14450		18400	11C		18400	
					FERNANDE LEONARD EGSE S DE S DE JACQUES BARENT 8534 CROLET										
				560910	5756/60 WAVERLY	11 B729	25	2200	8500		10700	11C		10700	
					DORIS LEONARD USUFRU COURTIER 6715 AVE CHRISTOPHE COLOMB										

SUPPLEMENTARY VALUATION ROLL OF IMMOVABLE PROPERTY FOR THE FISCAL YEAR COMMENCING 1ST. MAY 1961

NO DE COMPTE ACCOUNT NO.	EMPLACEMENT DE L'IMMEUBLE LOCATION OF PROPERTY NOM ET ADRESSE DU PROPRIÉTAIRE NAME AND ADDRESS OF OWNER	CADASTRE - SUBDIVISION OCCUPATION ET AND DÉNOMINATION	ENTRETIEN DES TROTTOIRS PEU DE FRONT MAINTENANCE OF SIDEWALKS FEET FRONTAGE	VALEUR (DOLLARS SEULEMENT) - VALUE (DOLLARS ONLY)				DÉSIGNATION	VALEUR POUR LA TAXE SCOLAIRE VALUE FOR SCHOOL TAX	NO DE RÉSOLUTION RESOLUTION NO. NO DE CERTIFICAT CERTIFICATE NO.
				TERRAIN LAND	BÂTIMENTS BY OTHER ITEMS BUILDINGS AND OTHER ITEMS	VALEUR EXEMPTÉ EXEMPT VALUE	VALEUR IMPOSABLE TAXABLE VALUE			
550918	5708/12 WAVERLY ALEXANDER CHOMICZ 5309 PARK AVE ART 7	11 P795 KITCHEN HELP	N 25	2200	8100		10300	11N	10300	
560922	5686/88 WAVERLY CARMINE VENDITTOLI 5643 WAVERLY	11 P793 NETTOYEUR	C 25	2200	6800		9000	11C	9000	
560929	5646/48 WAVERLY BASYL KORCARIN 5320 AVE DE L'ESPLANADE BELLY FURMAN HIS WIFE S AS TO P	11 P790 LABORER	P 25	2200	4900		7100	11P	7100	
560930	5642/44 WAVERLY MARGARET MARY MAUD SPEAR	11 P789	P 25	2200	4400		6600	11P	6600	
560937	5602/06 WAVERLY WOO HON MING 64 MARIE ANNE EST	11 786-2	P 168	1450	7050		8500	11P	8500	
560980	5282/84 WAVERLY J MEDERIC GRENIER 3576 COTE DES NEIGES	11 P736 LABORER	C 23	2200	7600		9800	11C	9800	
560982	5270/72 WAVERLY IWAN KOROL 745 AVE CHAMPAGNEUR	11 P735 LABORER	C 25	2200	6700		8900	11C	8900	

SUPPLEMENTARY VALUATION ROLL OF IMMOVABLE PROPERTY FOR THE FISCAL YEAR COMMENCING 1ST. MAY 1961

RUE STREET		QUARTIER WARD	ST MICHEL		ARRONDISSEMENT ELECTORAL ELECTORAL DISTRICT		VALEUR (DOLLARS SEULEMENT) VALUE (DOLLARS ONLY)		PROFITEURS SEVERABLES	CODE	DENOMINATION	VALEUR POUR LA TAXE SCOLAIRE VALUE FOR SCHOOL TAX	NO DE RESOLUTION RESOLUTION NO.
NO DE COMPTE ACCOUNT NO.	EMPLACEMENT DE L'IMMEUBLE LOCATION OF PROPERTY	CADASTRE SUBDIVISION		ENTRETIEN DES PROFITEURS PAR DE FRONT MAINTENANCE OF SIDEWALKS FEET FRONTAGE	TERRAIN LAND	BATIMENTS ET AUTRES ICHES BUILDINGS AND OTHER ITEMS	VALEUR EXEMPTEE EXEMPT VALUE	VALEUR IMPOSABLE TAXABLE VALUE					
560986	5248 WAVERLY MANES ARONWICZ 4066 ST DOMINIQUE	11	2733	25	2200	4000		6200	11J			6200	
560989	5230/34 WAVERLY MICHAEL BINKO 3970 ST URBAIN	11	2731	25	2200	7000		9200	11C			9200	EST. 21/15-10-61 1-5-61
					101750	386650		488400				488400	

SUPPLEMENTARY VALUATION ROLL OF IMMOVABLE PROPERTY FOR THE FISCAL YEAR COMMENCING 1ST. MAY 1961

RUE
STREET

QUARTIER
WARD

ST MICHEL

ARRONDISSEMENT ELECTORAL
ELECTORAL DISTRICT

NO DE COMPTE ACCOUNT NO.	EMPLACEMENT DE L'IMMEUBLE LOCATION OF PROPERTY NOM ET ADRESSE DU PROPRIÉTAIRE NAME AND ADDRESS OF OWNER	CADASTRE - SUBDIVISION OCCUPATION ET AND DENOMINATION	ENTRETIEN DES TROTTOIRS POR DE FRONT MAINTENANCE OF SIDEWALKS FEET FRONTAGE	VALEUR (DOLLARS SEULEMENT) - VALUE (DOLLARS ONLY)				TROTTOIRS SIDEWALKS	E D C	D E N O M I N A T I O N	VALEUR FOUR LA TAXE SCOLAIRE VALUE FOR SCHOOL TAX	NO DE RÉSOLUTION RESOLUTION NO. NO DE CERTIFICAT CERTIFICATE NO.
				TERRAIN LAND	BÂTIMENTS BY AUTHORITY BUILDINGS AND OTHER ITEMS	VALEUR EXEMPTÉ EXEMPT VALUE	VALEUR IMPOSABLE TAXABLE VALUE					
561048	5615/19 WAVERLY FELICE TURSI 5615 WAVERLY	11 5554 CUISINIER	C 25	2200	12100		14300	11C		14300		
561051	5633/37 WAVERLY WILLIAM SADLER 6120 DARLINGTON AVE APT 1	11 5555	L 25	2200	10500		12700	11L		12700		
561121	5976/80 ST URBAIN ETHEL GOODMAN WIFE S AS TO P OF ISSIE ISSENBERG 3440 BEORROD ROAD APP 3	11 682-1 DESIGNER	L 183	2000	6400		8400	11L		8400		
561136	5704/08 ST URBAIN CREDIT FINANCE COMPANY	11 6643	N 25	2750	7750		10500	15N		10500		
561160	5454/58 ST URBAIN ESTATE SAM YARFA ATT ARTHUR MOSES ET AL TEST EXEC 4917 JEAN BRILLANT	11 6598	L 25	3100	8200		11300	11L		11300		
561161	5448/52 ST URBAIN ESTATE SAM YARFA ATT ARTHUR MOSES ET AL TEST EXEC 4917 JEAN BRILLANT	11 6597	L 25	3100	8700		11800	11L		11800		

SUPPLEMENTARY VALUATION ROLL OF IMMOVABLE PROPERTY FOR THE FISCAL YEAR COMMENCING 1ST. MAY 1961

RUE
STREET

QUARTIER
WARD

ST MICHEL

ARRONDISSEMENT ELECTORAL
ELECTORAL DISTRICT

NO DE COMPTE ACCOUNT NO.	EMPLACEMENT DE L'IMMEUBLE LOCATION OF PROPERTY NOM ET ADRESSE DU PROPRIETAIRE NAME AND ADDRESS OF OWNER	CADASTRE - SURDIVISION OCCUPATION ET AND DENOMINATION	ENTRETIEN DES TROTTOIRS DUS DE FRONT MAINTENANCE OF SIDEWALKS FEET FRONTAGE	VALEUR (DOLLARS SEULEMENT) - VALUE (DOLLARS ONLY)		VALEUR EXEMPTÉ EXEMPT VALUE	VALEUR IMPOSABLE TAXABLE VALUE	PROFONDITEUR SIDEWALKS	CODE	DENOMINATION	VALEUR POUR LA TAXE SCOLAIRE VALUE FOR SCHOOL TAX	NO DE RESOLUTION RESOLUTION NO.
				TERRAIN LAND	BATIMENTS ET AUTRES BUILDGES AND OTHER ITEMS							
561173	5378/80 ST URBAIN ERNESTO ALBERICO 5215 AVE CASGRAIN	11 P591 C	25	3100	4600		7700		11C		7700	
561174	5372/74 ST URBAIN TOMMASO DI BENEDETTO MAGGIO DI BENEDETTO 5390 BLVD ST LAURENT	11 P591 C	25	3100	4200		7300		11C		7300	
561175	5366/68 ST URBAIN JOSE GOMARIZ 1186 BLVD ST LAURENT FRANCISCO GAMBRA 5368 ST URBAIN	11 P590 D	25	3100	5200		8300		11P		8300	
561176	5360/52 ST URBAIN ANTON BRUZ 5362 ST URBAIN	11 P590 C	25	3100	4700		7800		11C		7800	
561178	5348/50 ST URBAIN GABRIELLE CHARETTE 4291 AVE CHRISTOPHE COLOMB	11 589-1 C	25	3100	4500		7600		11C		7600	
561183	5308/12 ST URBAIN RUTH ABRAMOVITCH 3/5 3308 ST URBAIN SAM ABRAMOVITCH 1/10 SARAH ABRAMOVITCH 1/10 ETTIE ABRAMOVITCH 1/10 LOS ABRAMOVITCH 1/10	11 P585 L	25	3100	7000		10100		11L		10100	

SUPPLEMENTARY VALUATION ROLL OF IMMOVABLE PROPERTY FOR THE FISCAL YEAR COMMENCING 1ST. MAY 1961

RUE STREET	QUARTIER WARD	ST MICHEL		ARRONDISSEMENT ELECTORAL ELECTORAL DISTRICT	VALEUR (DOLLARS SEULEMENT) - VALUE (DOLLARS ONLY)				VALEUR POUR LA TAXE SCOLAIRE VALUE FOR SCHOOL TAX	NO DE RESOLUTION RESOLUTION NO.
NO DE COMPTE ACCOUNT NO.	EMPLACEMENT DE L'IMMEUBLE LOCATION OF PROPERTY	CADASTRE - SUBDIVISION		ENTRETIEN DES TRACTOIRS PAR M. DE FRONT MAINTENANCE OF SIDEWALK PERFT FRONTAGE	TERRAIN LAND	BATIMENTS ET AUTRES IMMEUBLES BUILDINGS AND OTHER IMMS	VALEUR EXEMPTEE EXEMPT VALUE	VALEUR IMPOSABLE TAXABLE VALUE	NO DE RESOLUTION RESOLUTION NO.	NO DE CERTIFICAT CERTIFICATE NO.
561184	5302/06 ST URBAIN	11	P385							
	STANISLAW PAWULSKI 172 5306 ST URBAIN RICHARD JAROSINSKI DANIELLA JAROSINSKI 176 GENEVIEVE DUDA WID OF BRONISLAW JAROSINSKI 176			C	25	3100	7000	10100	11C	10100
561194	5240 ST URBAIN	11	P579							
	MICHAEL ISRAEL 4447A AVE DE L'ESPLANADE			L	25	3100	7200	10300	11L	10300
561229	5255/59 ST URBAIN	11	P464							
	WALERIA GOZINSKA WID OF NICOLAS SUSCHENKOWA 3896 AVE HENRI JULIEN			N	25	3100	8800	11900	11N	11900
561238	5315/19 ST URBAIN	11	P459							
	WASIL KISTCHOUK 3477 ST DOMINIQUE			C	25	3100	7500	10600	11C	10600
561247	5369/73 ST URBAIN	11	P473							
	HENRI PAGE 5369 ST URBAIN			C	25	3100	7000	10100	11C	10100
561259	5447/51 ST URBAIN	11	P479							
	EVA CORNELLIER VVE DE FELIX SUZOR 5449 ST URBAIN			C	25	3100	9400	12500	11C	12500

SUPPLEMENTARY VALUATION ROLL OF IMMOVABLE PROPERTY FOR THE FISCAL YEAR COMMENCING 1ST. MAY 1961

RUE STREET	QUARTIER WARD	ST MICHEL	ARRONDISSEMENT ELECTORAL ELECTORAL DISTRICT	VALEUR (DOLLARS SEULEMENT) VALUE (DOLLARS ONLY)				PROFONDEUR DE LA RUE	NATURE DE L'IMMEUBLE	VALEUR POUR LA TAXE SCOLAIRE VALUE FOR SCHOOL TAX	NO DE RESOLUTION RESOLUTION NO.
				TERRAIN LAND	BATIMENTS ET AUTRES IMMEUBLES BUILDINGS AND OTHER ITEMS	VALEUR EXEMPTEE EXEMPT VALUE	VALEUR IMPOSABLE TAXABLE VALUE				
NO DE COMPTE ACCOUNT NO.	EMPLACEMENT DE L'IMMEUBLE LOCATION OF PROPERTY		CADASTRE SUBDIVISION	MANTENANCE DES PROPRIETES FEET OF FRONT							
	NOM ET ADRESSE DU PROPRIETAIRE NAME AND ADDRESS OF OWNER		OCCUPATION ET DENOMINATION							NO DE CERTIFICAT CERTIFICATE NO.	
561250	5453/57 ST URBAIN		11 P480	25	3100	9100		12200	11C	12200	
	EVA CORNELLIER VVE DE FELIX SUZOR 5449 ST URBAIN										
561271	5557/71 ST URBAIN		11 508-1	25	2750	10350		13100	11C	13100	
	PAUL PELLAND 8007 MARQUETTE		SURVEILLANT								
561272	5573/77 ST URBAIN		11 508-2	25	2750	9350		12100	11C	12100	
	GAETAN DUBOIS 602 AVE VALOIS		TECHNICIEN								
561275	5591/93 ST URBAIN		11 P510	25	2750	4850		7600	11C	7600	
	DANUTA KUZNICKA WIFE OF WALTER GOWSIENKO 5591 ST URBAIN		BENCHER								
561283	5633/35 ST URBAIN		11 P514	25	2750	4650		7400	11C	7400	
	BARTOLE GALLE CARBONARE 1232 CONDE POINTE ST CHARLES		LABORER								
561300	5737/29 ST URBAIN		11 P522	25	2750	4750		7500	11C	7500	
	ANGELO CALUORI 5729 ST URBAIN										
561313	5871/75 ST URBAIN		11 P550	25	2750	6950		9700	11C	9700	
	J ALPHONSE AUBIN 5871 WAVERLY		PRETRE								

SUPPLEMENTARY VALUATION ROLL OF IMMOVABLE PROPERTY FOR THE FISCAL YEAR COMMENCING 1ST. MAY 1961

RUE STREET	QUARTIER WARD	ARRONDISSEMENT ELECTORAL ELECTORAL DISTRICT	ST. MICHEL		ENTRETIEN DES TROTTOIRS POUR DE FRONT		VALEUR (DOLLARS SEULEMENT) - VALUE (DOLLARS ONLY)		NO DE RESOLUTION RESOLUTION NO.		
			CADASTRE	SUBDIVISION	MAINTENANCE OF SIDEWALKS FEET FRONTAGE	TERRAIN LAND	BATIMENTS ET AUTRES ITEX BUILDINGS AND OTHER ITEMS	VALEUR EXEMPTÉ EXEMPT VALUE		VALEUR IMPOSABLE TAXABLE VALUE	
NO DE COMPTE ACCOUNT NO.	EMPLACEMENT DE L'IMMEUBLE LOCATION OF PROPERTY	CADASTRE	SUBDIVISION	OCCUPATION ET DÉSIGNATION	ENTRETIEN DES TROTTOIRS POUR DE FRONT	MAINTENANCE OF SIDEWALKS FEET FRONTAGE	TERRAIN LAND	BATIMENTS ET AUTRES ITEX BUILDINGS AND OTHER ITEMS	VALEUR EXEMPTÉ EXEMPT VALUE	VALEUR IMPOSABLE TAXABLE VALUE	NO DE CERTIFICAT CERTIFICATE NO.
561324	5983/87 ST URBAIN JOSEPH WOS 23 BAGG AVE	11	P558	MACHINE OP	C	25	2550	8450		11000	
561325	5989/93 ST URBAIN CORA ROSENTHAL WID OF JACOB ABRAMSON 3993 ST URBAIN	11	P558 P559		L	25	3550	8450		11000	
561345	5916/18 CLARK VENDELIN HRUBEC 3370 42 E RUE VILLE ST MICHEL QUE	11	P536	ACCOUNTANT	C	25	1750	5750		7500	
561368	5716/20 CLARK MICHAEL ISRAEL 4447A AVE DE L'ESPLANADE	11	800-1	CIVIC EMP	L	255	1800	8900		10700	
561385	5602/06 CLARK FELICIANOREA DI LULLO 6538 AVE HENRI JULIEN NICOLA DI LULLO	11	P490	JOURNALIER JOURNALIER	C	25	1750	5450		7200	
561408	5362/66 CLARK JOHN AUGUSTAKIS 4107 DE BULLION	11	P450	CLEANER	N	25	1750	8450		10200	

SUPPLEMENTARY VALUATION ROLL OF IMMOVABLE PROPERTY FOR THE FISCAL YEAR COMMENCING 1ST. MAY 1961

RUE
STREET

QUARTIER
WARD

ST. MICHEL

ARRONDISSEMENT, ELECTORAL
ELECTORAL DISTRICT

NO DE COMPTE ACCOUNT NO.	EMPLACEMENT DE L'IMMEUBLE LOCATION OF PROPERTY NOM ET ADRESSE DU PROPRIETAIRE NAME AND ADDRESS OF OWNER	CADASTRE - SUBDIVISION OCCUPATION ET AND UENOMINATION	ENTRETIEN DES TROTTOIRS POS DE FRONT MAINTENANCE OF SIDEWALKS FRONT FOOTAGE	VALEUR (DOLLARS SEULEMENT) - VALUE (DOLLARS ONLY)				PROFONDEUR DE LA RUE SIDEWALKS	CODE	VALEUR POUR LA TAXE SCOLAIRE VALUE FOR SCHOOL TAX	NO DE RESOLUTION RESOLUTION NO. NO DE CERTIFICAT CERTIFICATE NO.
				TERRAIN LAND	BATIMENTS BY AUTRES ITEM BUILDINGS AND OTHER ITEMS	VALEUR EXEMPTÉ EXEMPT VALUE	VALEUR IMPOSABLE TAXABLE VALUE				
561414	5334/36 CLARK BERNIE JANELLE EUSEB DE B DE ZADOLRON ALLEARD 5334 CLARK	11 P447 C	25	1750	4850		6600	11C	6600		
561416	5316/26 CLARK MARIA MAJANO WIFE OF JOSEPH SEMINARD 345 EMERY APT 2 ASSUNTA SEMINARD EUSEB DE B DE FILIPPO CHINE	11 P446 C	25	1750	6550		10300	11C	10300		
561426	5272/78 CLARK HIDES ALIAS HEDÉS RANCO WID OF ISIDORE LIPOV 1/2 USUTRE EST ISIDORE LIPOV 1/2 PROP	11 441 J	50	3500	7000		10500	11J	10500		
561427	5268/70 CLARK SALVATORE BALLANTE 5372 ST URBAIN	11 P440 C	25	1750	6950		8700	11C	8700		
561433	5244/46 CLARK ANNIE WISEMAN WID OF ABRAHAM (ABRAM) ETCOVITCH 5246 CLARK	11 P437 J	25	1750	3950		5700	11J	5700		
561452	5120/22 CLARK SOPHIE GERTZ WID OF MOSES BIRZBAUM 5329 DECARIE APT 4	11 P417 J	25	1750	4950		6700	11J	6700		

SUPPLEMENTARY VALUATION ROLL OF IMMOVABLE PROPERTY FOR THE FISCAL YEAR COMMENCING 1ST. MAY 1961

RUE STREET	QUARTIER WARD	ST MICHEL	ARRONDISSEMENT ELECTORAL ELECTORAL DISTRICT	EMPLACEMENT DE L'IMMEUBLE LOCATION OF PROPERTY	CADASTRE - SUBDIVISION	EXTENSION DE LA TROTTTOIR POR DE FRONT	VALEUR (DOLLARS SEULEMENT) - VALUE (DOLLARS ONLY)		PROFONDEUR DE LA CUL-DE-SAC ET DE LA COUR	M D C	DENOMINATION	VALEUR POUR LA TAXE SCOLAIRE VALUE FOR SCHOOL TAX	NO DE RESOLUTION RESOLUTION NO.	
							TERRAIN LAND	BATIMENTS ET AUTRES BÂTIMENTS AND OTHER BUILDINGS						VALEUR EXEMPTÉ EXEMPT VALUE
ACCOUNT NO.	NOM ET ADRESSE DU PROPRIÉTAIRE NAME AND ADDRESS OF OWNER				OCCUPATION ET AND DENOMINATION	HAUTEUR EN PIEDS FEET FRONTAGE								
561454	5112/14 CLARK				11 P416									
	JURIJ DOBERECZNYJ 5114 CLARK				LABORER	C	241	1750	4250			6000	11C	6000
561465	5161/63 CLARK				11 P338									
	ANITA BARENT VVE DE IERVE BESSETTE 1/6 3068 FABRE VIRGINIA LUSSIER VVE DE RICHARD BARENT 1/2 5161 CLARK LAUREAT BARENT VVE DE ALEXANDRE BARRE 1/6 LUCIEN LUSSIER YVETTE GABRIEL MARIE/ 1/36 LOUIS HILIBRE LUSSIER 1-36 LEONID LUSSIER 1/36 LAURENT LUSSIER 1/36 LILIANNE LUSSIER ESSE DE ROSAIRE CHOUQUETTE 1-36 CONRAD LUSSIER 1/36 YVETTE LAURENT MARIE/ 1/36					D	25	1700	3600			5300	11C	5300
561479	5261/63 CLARK				11 P349									
	MARIE JEANNE ALIX ESSE S DE S DE JOSABAT BONNEAU 5263 CLARK					C	25	1700	12400			14100	11C	14100
561496	5353/55 CLARK				11 P339									
	FRIEDA ROSSLHUMER WIFE OF MARTIN LANG 5349 CLARK					D	25	1700	4800			6300	11D	6300
								103400	287500			390900		390900

SUPPLEMENTARY VALUATION ROLL OF IMMOVABLE PROPERTY FOR THE FISCAL YEAR COMMENCING 1ST. MAY 1961

RUE STREET	QUARTIER WARD	ST MICHEL	ARRONDISSEMENT ÉLECTORAL ELECTORAL DISTRICT	VALEUR (DOLLARS SEULEMENT) - VALUE (DOLLARS ONLY)				PROFITEURS SIDEWALKS	C CODE	DÉSIGNATION	VALEUR POUR LA TAXE SCOLAIRE VALUE FOR SCHOOL TAX	NO DE RÉSOLUTION RESOLUTION NO.
				TERRAIN LAND	BÂTIMENTS ET AUTRES BÂTIMENTS AND OTHER BUILDINGS	VALEUR EXEMPTÉ EXEMPT VALUE	VALEUR IMPOSABLE TAXABLE VALUE					
NO DE COMPTE ACCOUNT NO.	EMPLACEMENT DE L'IMMEUBLE LOCATION OF PROPERTY NOM ET ADRESSE DU PROPRIÉTAIRE NAME AND ADDRESS OF OWNER		CADASTRE - SUBDIVISION OCCUPATION ET AND DÉSIGNATION	ENTRETIEN DES PROFITEURS MUT OF FRONT MAINTENANCE OF SIDEWALKS REAR FRONTAGE								
561519	5685/89 CLARK LEONARDO SCALIA 5469 ST DOMINIQUE		11 P382 LABORER	25	1700	108 00	12500	11C		12500		
561520	5691/93 CLARK LEONARDO IACOMO 5900 WAYERLY		11 P382 PEINTRE	25	1700	42 00	5900	11C		5900		
561550	5925/27 CLARK RAFFAELE SAIA 10360 BLVD DES ORMES		11 P401 ENTR DE TUILLES	25	1700	201 00	21800	11C		21800		
561551	5933/35 CLARK RAFFAELE SAIA 10360 BLVD DES ORMES		11 P401 ENTR DE TUILLES	25	1700	254 00	27100	11C		27100		
561558	5838/36 BLVD ST LAURENT ROSAIRE CARON 1417 MUIR VILLE ST LAURENT QUE		11 P317 P316 CONSTRUCTEUR	253	4250	221 00	26350	11C		26350		
561618	5350/46 BLVD ST LAURENT ABE KATZ 2082 GOYER		11 P242-2 MNSTR	168	2750	84 50	11200	11J		11200		

SUPPLEMENTARY VALUATION ROLL OF IMMOVABLE PROPERTY FOR THE FISCAL YEAR COMMENCING 1ST. MAY 1961

RUE STREET	QUARTIER WARD	ST MICHEL	ARRONDISSEMENT ELECTORAL ELECTORAL DISTRICT	VALEUR (DOLLARS SEULEMENT) VALUE (DOLLARS ONLY)		VALEUR EXEMPTÉ EXEMPT VALUE	VALEUR IMPOSABLE TAXABLE VALUE	VALEUR POUR LA TAXE SCOLAIRE VALUE FOR SCHOOL TAX	NO DE RÉSOLUTION RESOLUTION NO.
				TERRAIN LAND	BÂTIMENTS ET AUTRES ICIEN BUILDINGS AND OTHER ITEMS				
NO DE COMPTE ACCOUNT NO.	EMPLACEMENT DE L'IMMEUBLE LOCATION OF PROPERTY	CADASTRE SUBDIVISION	ENTRETIEN DE TROTTOIRS POUR CH. FRONT MAINTENANCE OF SIDEWALKS						
	NOM ET ADRESSE DU PROPRIÉTAIRE NAME AND ADDRESS OF OWNER	OCCUPATION ET DÉNOMINATION AND DENOMINATION							
561642	5174/78 BLVD ST LAURENT SWAN, VISHNUDEVANANDA /N/ 5178 BLVD ST LAURENT SYLVIA HECK /S/ 2000 CITY COUNCILLORS	11 P213 TEACHER SECRETARY	N 25	4600	7400		12000	11N	12000
561647	5150/48 BLVD ST LAURENT IGANTZ FAYERMAN 5850 SQUART HENRY FAYERMAN 4916 CARLTON	MNFTR MNFTR	U 25	4600	23400		28000	11U	28000
561655	5109/15 BLVD ST LAURENT EST ISIDORE LIPOV ATT EDWARD LIPOV 5272 CLARK	P79 TEST EXECT	U 394	7000	12700		19700	11U	19700
561682	5335 BLVD ST LAURENT HYMIE GAMPEL 10190 VERVILLE	10 162 163 CONTRACTOR	U 50	12900	39400		52300	11U	52300
561684	5369 BLVD ST LAURENT LONDON GARAGE LTD 5369 BLVD ST LAURENT	10 165 166 167 N 75	75	19400	68400		87800	15N	87800

SUPPLEMENTARY VALUATION ROLL OF IMMOVABLE PROPERTY FOR THE FISCAL YEAR COMMENCING 1ST. MAY 1961

RUE STREET	QUARTIER WARD	ST MICHEL	ARRONDISSEMENT ÉLECTORAL ELECTORAL DISTRICT	VALEUR (DOLLARS SEULEMENT) - VALUE (DOLLARS ONLY)				STREETS, SIDEWALKS, SLOPES	CODE	RENUMÉRIER	VALEUR POUR LA TAXE SCOLAIRE VALUE FOR SCHOOL TAX	NO DE RÉSOLUTION RESOLUTION NO.
ACCOUNT NO.	EMPLACEMENT DE L'IMMEUBLE LOCATION OF PROPERTY		CADASTRE SUBDIVISION	ENTRETIEN DES TROTTOIRS PPE DE FRONT MAINTENANCE OF SIDEWALKS FEET FRONTAGE	TERRAIN LAND	BÂTIMENTS ET AUTRES ICIEN BUILDINGS AND OTHER ITEMS	VALEUR EXEMPTÉ EXEMPT VALUE					
561692	5445/61 5445/33 BLVD ST LAURENT 22120 PECK CANE		10 176 177 178 179 180 181 182 183	52 272	13550 13440 33950	31550 31650 67950		45700 5700 121700	15N	45100 45100 121700	5001961-62	
	CANADIAN PETROFINA LIMITED 1015 BEAVER HALL HILL											
561727	5734/36 ST DOMINIQUE		10 407		1950	4050		6000	11C	6000		
	GIULIANO CONTE 5736 ST DOMINIQUE		COUVREUR	235								
561749	5434 ST DOMINIQUE		10 204-1 203 202-1		4150	72050		76200	11J	76200		
	ROBERT BRETTSCHEIDER 172 943 AVE BRATT MONTREAL P Q ROBERT ALBERT SITBIT 172 3500 RIDGEMOOD		MILKMAN REALTOR	50								
561754	LOT ST DOMINIQUE		10 197		2050			2050	15N	2050		
	LONDON GARAGE LTD 419 DE FLEURIMONT			25								
561755	LOT ST DOMINIQUE		10 196		2050			2050	15N	2050		
	LONDON GARAGE LTD 419 DE FLEURIMONT			25								

SUPPLEMENTARY VALUATION ROLL OF IMMOVABLE PROPERTY FOR THE FISCAL YEAR COMMENCING 1ST. MAY 1961

RUE STREET	QUARTIER WARD	ST MICHEL	ARRONDISSEMENT ELECTORAL ELECTORAL DISTRICT	ENTRETIEN DES TROTTOIRS PDS DE FRONT MAINTENANCE OF SIDEWALKS FEET FRONTAGE				VALEUR (DOLLARS SEULEMENT) - VALUE (DOLLARS ONLY)		VALEUR POUR LA TAXE SCOLAIRE VALUE FOR SCHOOL TAX	NO DE RESOLUTION RESOLUTION NO.	
				NO DE COMPTE ACCOUNT NO.	EMPLACEMENT DE L'IMMEUBLE LOCATION OF PROPERTY	CADASTRE - SUBDIVISION OCCUPATION ET AND DENOMINATION	TERRAIN LAND	BATIMENTS ET AUTRES ICIEN BUILDINGS AND OTHER ICIEN	VALEUR EXEMPT EXEMPT VALUE			VALEUR IMPOSABLE TAXABLE VALUE
561755		LOT ST DOMINIQUE	10	195	N	25	2050		2050	15N	2050	
		LONDON GARAGE LTD 419 DE FLEURIMONT										
561808		5707 ST DOMINIQUE	10	441								
				442								
				443								
				444								
				445								
				446								
				447								
				448								
				449								
				450								
				2192								
				454								
				455								
				456								
				457								
				458								
				459								
				460								
				461								
				462								
				463								
		L INSTITUT DES FRERES DE ST VINCENT DE PAUL DE MONTREAL 5707 ST DOMINIQUE / PATRONAGE JEAN LE PREVOST	E	1340			88350	145550	233900	81E	233900	

SUPPLEMENTARY VALUATION ROLL OF IMMOVABLE PROPERTY FOR THE FISCAL YEAR COMMENCING 1ST. MAY 1961

RUE STREET	QUARTIER WARD	ST MICHEL	ARRONDISSEMENT ELECTORAL ELECTORAL DISTRICT	VALEUR (DOLLARS SEULEMENT) - VALUE (DOLLARS ONLY)				RENTAL REVENUE	C CODE	RENTAL REVENUE	VALEUR POUR LA TAXE SCOLAIRE VALUE FOR SCHOOL TAX	NO DE RESOLUTION RESOLUTION NO.
				TERRAIN LAND	BATIMENTS ET AUTRES ITEM BUILDINGS AND OTHER ITEMS	VALEUR EXEMPTÉ EXEMPT VALUE	VALEUR IMPOSABLE TAXABLE VALUE					
NO DE COMPTE ACCOUNT NO.	EMPLACEMENT DE L'IMMEUBLE LOCATION OF PROPERTY		CADASTRE - SUBDIVISION	ENTRETIEN DES TROTTOIRS PDS DE FRONT								
	NOM ET ADRESSE DU PROPRIÉTAIRE NAME AND ADDRESS OF OWNER		OCCUPATION ET DÉNOMINATION	MANTENANCE OF SIDEWALKS FEET FRONTAGE								NO DE CERTIFICAT CERTIFICATE NO.
561817	5512/02 AVE CASGRAIN		10 259-2	C 304	1900	154 00			11C	17300		
	ROBERT ARTUS 7112 AVE LOUIS HEBERT		LINOTYPISTE									
561821	5464/54 AVE CASGRAIN		10 257-1									
			256									
			255-2									
	CHARLES MENARD 11981 DES ENCLAVES		CHAUFFEUR	C 302	1900	154 00			11C	17300		
561832	5356/48 AVE CASGRAIN		10 248-A									
	JEAN MORAND 10885 BERTHELET		INDUSTRIEL	C 24	1500	118 00			11C	13300		
561862	5157/61 AVE CASGRAIN		10 P82									
	LOUIS FOREST 5159 AVE CASGRAIN		ELECTRICIEN	C 213	1350	126 50			11C	14000		
561877	5345 AVE CASGRAIN		10 273A									
	GEORGES MATHIEU 388 B E AVE VILLE LA SALLE QUE		MECANICIEN	C 26	1600	481 00			11C	49700		

SUPPLEMENTARY VALUATION ROLL OF IMMOVABLE PROPERTY FOR THE FISCAL YEAR COMMENCING 1ST. MAY 1961

RUE
STREET

QUARTIER
WARD

ST MICHEL

ARRONDISSEMENT ELECTORAL
ELECTORAL DISTRICT

NO DE COMPTE ACCOUNT NO.	EMPLACEMENT DE L'IMMEUBLE LOCATION OF PROPERTY NOM ET ADRESSE DU PROPRIÉTAIRE NAME AND ADDRESS OF OWNER	CADASTRE - SUBDIVISION OCCUPATION ET ANG DÉNOMINATION	ENTRETIEN DES TROTOIRS POS DE FROMY MAINTENANCE OF SIDEWALKS POST FOOTING	VALEUR (DOLLARS SEULEMENT) - VALUE (DOLLARS ONLY)		VALEUR EXEMPTÉ EXEMPT VALUE	VALEUR IMPOSABLE TAXABLE VALUE	TERRETTORIE SUBDIVISION	B D O C	DÉNOMINATION	VALEUR POUR LA TAXE SCOLAIRE VALUE FOR SCHOOL TAX	NO DE RÉSOLUTION RESOLUTION NO. NO DE CERTIFICAT CERTIFICATE NO.
				TERRAIN LAND	BÂTIMENTS ET AUTRES BÂTIMENTS AND OTHER ITEMS							
561879	LOT AVE CASGRAIN 5420 AVE DE GASPE	10 P274A										
		275										
		275A										
		276										
		276A										
		277										
		277A										
		P278										
		P294A										
		294										
		293A										
		293										
		292A										
		292										
		291A										
		291										
		290A										
		290										
		289A										
		289										
		288A										
		288										
		P287										
	DE GASPE AVENUE INVESTMENTS INC	N 522		37200	5400		37200 40600		15N		37200 40600	Art 44 (23-152) 24-1-12-61
561922	5192/90 AVE DE GASPE EXINA BOULE 5192 DE GASPE	10 P101	C 213	900	3300		4200		11C		4200	

523

SUPPLEMENTARY VALUATION ROLL OF IMMOVABLE PROPERTY FOR THE FISCAL YEAR COMMENCING 1ST. MAY 1961

RUE
STREET

QUARTIER
WARD

ST. MICHEL

ARRONDISSEMENT ELECTORAL
ELECTORAL DISTRICT

NO DE COMPTE ACCOUNT NO.	EMPLACEMENT DE L'IMMEUBLE LOCATION OF PROPERTY NOM ET ADRESSE DU PROPRIÉTAIRE NAME AND ADDRESS OF OWNER	CADASTRE - SUBDIVISION OCCUPATION ET AND DENOMINATION	ENTRETIEN DES TROTOIRS FOR DE FRONT MAINTENANCE OF SIDEWALKS FEET FRONTAGE	VALEUR (DOLLARS SEULEMENT) - VALUE (DOLLARS ONLY)			VALEUR EXEMPTÉ EXEMPT VALUE	VALEUR IMPOSABLE TAXABLE VALUE	VALEUR POUR LA TAXE SCOLAIRE VALUE FOR SCHOOL TAX	NO DE RÉSOLUTION RESOLUTION NO. NO DE CERTIFICAT CERTIFICATE NO.
				TERRAIN LAND	BÂTIMENTS ET ALIÈRES BUILDINGS AND OTHER ITEMS					
561940	5200/50 AVE HENRI JULIEN	174 P 44								
		39 DE LA								
		40 DE LA								
		41 DE LA								
		42 DE LA								
		43 DE LA								
		37 DE LA								
		38 DE LA								
		35 DE LA								
		36 DE LA								
		33 DE LA								
		34 DE LA								
		31 DE LA								

SUPPLEMENTARY VALUATION ROLL OF IMMOVABLE PROPERTY FOR THE FISCAL YEAR COMMENCING 1ST. MAY 1961

RUE
STREET

QUARTIER
WARD

ST MICHEL

ARRONDISSEMENT ELECTORAL
ELECTORAL DISTRICT

NO. DE COMPTE ACCOUNT NO.	EMPLACEMENT DE L'IMMEUBLE LOCATION OF PROPERTY NOM ET ADRESSE DU PROPRIETAIRE NAME AND ADDRESS OF OWNER	CADASTRE SUBDIVISION OCCUPATION ET AND DENOMINATION	ENTRETIEN DES TROTTOIRS PDS DE FRONT MAINTENANCE OF SIDEWALKS FEET FRONTAGE	VALEUR (DOLLARS SEULEMENT) - VALUE (DOLLARS ONLY)		VALEUR EXEMPTEE EXEMPT. VALUE	VALEUR IMPOSABLE TAXABLE VALUE	DIMENSIONS SIZEMARKS	CODE	VALEUR POUR LA TAXE SCOLAIRE VALUE FOR SCHOOL TAX	NO DE RESOLUTION RESOLUTION NO. NO DE CERTIFICAT CERTIFICATE NO.
				TERRAIN LAND	BATIMENTS ET AUTRES BULIDINGS AND OTHER ITEMS						
561940	HARRY KOSOWATSKY GEORGE KWEGHANSKY LOUIS KWEGHANSKY 200 AVE HENRI JULIEN	32 DE LA B29 DE LA 30 DE LA B50	L 250	32300	3495 00		381800		11J	381800	
561969	101/105 AVE LAURIER OUEST 5104/12 ST URBAIN VIOLE VIAU VVE DE WILLIAM BELIX MERCIER 1/2 VALENTINE VIAU EUSE DE JEAN P E CASALLE 1/2 ATT FIDUCIAIRES DE LA CITE ET DU DISTRICT DE MONTREAL LTEE 262 ST JACQUES OUEST	11 180 179	C 144	12350	301 50		42500		11C	42300	
				307650	10216 50	233900	1095400			1329300	

SUPPLEMENTARY VALUATION ROLL OF IMMOVABLE PROPERTY FOR THE FISCAL YEAR COMMENCING 1ST. MAY 1961

RUE STREET	QUARTIER WARD	ST MICHEL	ARRONDISSEMENT ELECTORAL ELECTORAL DISTRICT	NO DE COMPTE ACCOUNT NO.	EMPLACEMENT DE L'IMMEUBLE LOCATION OF PROPERTY	CACASTRE SUBDIVISION	ENTRETIEN DES TROTTOIRS PDS DE FRONT MAINTENANCE OF SIDEWALKS FEET FRONTAGE	VALEUR (DOLLARS SEULEMENT) - VALUE (DOLLARS ONLY)		VALEUR EXEMPTEE EXEMPT VALUE	VALEUR IMPOSABLE TAXABLE VALUE	TERRAIN LAND	BATIMENTS ET AUTRES ITERS BUILDINGS AND OTHER ITEMS	NO DE RESOLUTION RESOLUTION NO.	VALEUR POUR LA TAXE SCOLAIRE VALUE FOR SCHOOL TAX
					NOM ET ADRESSE DU PROPRIETAIRE NAME AND ADDRESS OF OWNER	REGISTRATION ET DENOMINATION AND DENOMINATION	TERRAIN LAND	BATIMENTS ET AUTRES ITERS BUILDINGS AND OTHER ITEMS							
				562017	148/46 FAIRMOUNT AVE WEST	15 P138	22	2300	7100		9400			11J	9400
					NATHAN FISH 172 5376 BORDEN AVE GERALD FISH 172 5578 BORDEN AVE	NOTARY DRUGGIST									
				562018	144/42 FAIRMOUNT AVE WEST	15 P138A	22	2250	7050		9300			11J	9300
					NATHAN FISH 172 5376 BORDEN AVE GERALD FISH 172 5578 BORDEN AVE	NOTARY DRUGGIST									
				562037	LOT FAIRMOUNT AVE OUEST	12 P10-56 DE LA P10-55	97	4800			4800			15N	4800
					LA COMPAGNIE BEMO COMPANY INC 5201 PARK AVE ATT MME PAUL D DUCHARME 4102 KENT AVE										
				562046	170/176 MAGUIRE	10 P111	43	3050	8550		11600			11J	11600
					MAX RISSMAN 2617 SOISSONS	RETIRED									
				562052	151 MAGUIRE	10 270 259A 268A 268 267A 267 269	352	16000	8900		24900			15N	24900
					DE GASPE AVENUE INVESTMENTS INC										

SUPPLEMENTARY VALUATION ROLL OF IMMOVABLE PROPERTY FOR THE FISCAL YEAR COMMENCING 1ST. MAY 1961

RUE STREET	QUARTIER WARD	ARRONDISSEMENT ELECTORAL ELECTORAL DISTRICT	ST MICHEL		VALEUR (DOLLARS SEULEMENT) - VALUE (DOLLARS ONLY)				PROTECTIONS SIDEWALKS	E	U	C	VALEUR POUR LA TAXE SCOLAIRE VALUE FOR SCHOOL TAX	NO DE RESOLUTION RESOLUTION NO.
			CADASTRE	SUBDIVISION	TERRAIN LAND	BATIMENTS ET AUTRES IMMEUBLES BUILDINGS AND OTHER (TEXT)	VALEUR EXEMPT EXEMPT VALUE	VALEUR IMPOSABLE TAXABLE VALUE						
NO DE COMPTE ACCOUNT NO.	EMPLACEMENT DE L'IMMEUBLE LOCATION OF PROPERTY	CADASTRE	SUBDIVISION	ENTREE EN POSSESSION DE LA PROPRIETE MAINTENANCE OF BIENVALES FEET FRONTAGE	TERRAIN LAND	BATIMENTS ET AUTRES IMMEUBLES BUILDINGS AND OTHER (TEXT)	VALEUR EXEMPT EXEMPT VALUE	VALEUR IMPOSABLE TAXABLE VALUE	PROTECTIONS SIDEWALKS	E	U	C	VALEUR POUR LA TAXE SCOLAIRE VALUE FOR SCHOOL TAX	NO DE RESOLUTION RESOLUTION NO.
562062	56780 ST VIATEUR OUEST 5501705 ST URBAIN	11	484											
	MAX GORMAN 449 AVE D OUTREMONT OUTREMONT		RETIRED	C	147	9 600	314 00						41 000	
562090	201711 ST VIATEUR OUEST 5554 AVE DE L ESPLANADE	11	902											
	FANNIE KRUVANT WIFE S AS TO P OF SAMUEL FAGEN 514 OUTREMONT AVE SYNAGOGUE EX POUR FINS MUN SEULEMENT		MERCHANT	N	1155	8 900	21 900	5 500					23 300	
562129	3717387 BERNARD OUEST 5805707 HUTCHISON	12	17-38-1 17-38-2											
	SAM LETOVSKY 1/2 3277 VAN HORNE AVE SYLVIA SILVERHEART WIFE S AS TO P OF LEWIS ROSENFIELD 1/2 ACTING AS TRUSTEE FOR SUSAN ROSENFIELD		RETIRED	J	1606	23 350	73 450						96 800	
562135	1 VAN HORNE AVE	11	1890											
	GLENCO INVESTMENT CORP			N	343	30 150	48 585 0						516 000	
562202	101 VAN HORNE AVE	11	8716 8717											
	DOMESTIC PETROLEUM COMPANY LIMITED EASTERN LAND CO LTD			N	729	6 050	4 415 0						50 200	

SUPPLEMENTARY VALUATION ROLL OF IMMOVABLE PROPERTY FOR THE FISCAL YEAR COMMENCING 1ST. MAY 1961

RUE
STREET

QUARTIER
WARD

ST MICHEL

ARRONDISSEMENT ELECTORAL
ELECTORAL DISTRICT

NO DE COMPTE ACCOUNT NO.	EMPLACEMENT DE L'IMMEUBLE LOCATION OF PROPERTY	CADASTRE . SUBDIVISION	ENTRETIEN DES TROTTOIRS FOR DE FRONT	VALEUR (DOLLARS SEULEMENT) . VALUE (DOLLARS ONLY)				TROTTOIRS SIDEWALKS	U D O U	VALEUR POUR LA TAXE SCOLAIRE VALUE FOR SCHOOL TAX	NO DE RESOLUTION RESOLUTION NO.
				TERRAIN LAND	BATIMENTS ET AUTRES BUILDINGS AND OTHER ITEMS	VALEUR EXEMPTÉ EXEMPT VALUE	VALEUR IMPOSABLE TAXABLE VALUE				
	NOM ET ADRESSE DU PROPRIÉTAIRE NAME AND ADDRESS OF OWNER	OCCUPATION ET LAND DENOMINATION	MAINTENANCE OF SIDEWALKS FEET FRONTAGE								
562221	5177/87 ST URBAIN	11 430-1	122	7650	13050		20700	11J	20700		
	ARON ARONOWSKI 358 FAIRMOUNT WEST MEYER WISMAN 5201 ST URBAIN	GROCCER GROCCER									
562235	80 BERNARD OUEST	11 524-3	25	2350	4750		7100	11C	7100		
	SIMONNE DUPRAS VVE DE DAMASE ALLAIRE 28 AVE HOTTE STE ROSE CD LAVAL										
562250	5925/35 JEANNE MANCE	12 P19-11 P19-12	334	2800	16300		19100	11J	19100		
	JACK STRULOVITCH 4612 CARLTON AVE	OFF CLERK									
562278	5191/95 AVE DE L ESPLANADE 162/50 FAIRMOUNT AVE OUEST	15 B135 B136 B137	1269	8600	35400		44000	11J	44000		
	NATHAN FISH 172 5576 BORDEN AVE GERALD FISH 172 3578 BORDEN AVE	NOTARY DRUGGIST									
562341	6019/21 AVE DE L ESPLANADE	11 5862	125	1000	3200		4200	11C	4200		
	PETRO TUCZAPEC 5566 AVE DE L ESPLANADE	CARPENTER									

SUPPLEMENTARY VALUATION ROLL OF IMMOVABLE PROPERTY FOR THE FISCAL YEAR COMMENCING 1ST. MAY 1961

RUE
STREET

QUANTIER
WARD

ST MICHEL

ARRONDISSEMENT ELECTORAL
ELECTORAL DISTRICT

NO DE COMPTE ACCOUNT NO.	EMPLACEMENT DE L'IMMEUBLE LOCATION OF PROPERTY	CADASTRE - SUBDIVISION		ENTRETIEN DES TROTTOIRS PDS DE FRONT MAINTENANCE OF SIDEWALKS FEET / FRONTAGE	VALEUR (DOLLARS SEULEMENT) - VALUE (DOLLARS ONLY)			TROTTOIRS SIDEWALKS	CODE	DENOMINATION	VALEUR POUR LA TAXE SCOLAIRE VALUE FOR SCHOOL TAX	NO DE RESOLUTION RESOLUTION NO. NO DE CERTIFICAT CERTIFICATE NO.
		OCCUPATION ET AND DENOMINATION			TERRAIN LAND	BATIMENTS BY AUTRES ICHES BUILDINGS AND OTHER ICHES	VALEUR EXEMPTÉ EXEMPT VALUE					
562361	5158/60 ST DOMINIQUE ALDEA COTE EUSE S DE C DE ANDRE MATTE 5270 DROLET	10	P9 C	213	1200	3800		5000	11C		5000	
562363	6095 HUTCHISON LEON GERVAIS INC 6105 HUTCHISON	12	21-4-1 22-46-1 21-5-2 22-47-2 N	625	6500	161500		168000	15N		168000	
562364	6105 HUTCHISON LEON GERVAIS INC 6105 HUTCHISON	12	21-5-1 22-47-1 21-6 22-48 N	625	6500	161500		168000	15N		168000	
562370	5322/20 AVE DE L'ESPLANADE JOSEF PIJANKA 3791 BRGADE APT 3 <i>355 Roy Est apt 4</i>	11	P887 C	196	1250	3550		4800	11C		4800	


SUPPLEMENTARY VALUATION ROLL OF IMMOVABLE PROPERTY FOR THE FISCAL YEAR COMMENCING 1ST. MAY 1961

RUE
STREET

QUARTIER
WARD ST MICHEL

ARRONDISSEMENT ÉLECTORAL
ELECTORAL DISTRICT

NO DE COMPTE ACCOUNT NO.	EMPLACEMENT DE L'IMMEUBLE LOCATION OF PROPERTY NOM ET ADRESSE DU PROPRIÉTAIRE NAME AND ADDRESS OF OWNER	CADASTRE SUBDIVISION OCCUPATION ET AND DENOMINATION	ENTRETIEN DES TROTTOIRS POP DE FRONT MAINTENANCE OF SIDEWALKS FEET FRONTAGE	VALEUR (DOLLARS SEULEMENT) - VALUE (DOLLARS ONLY)		VALEUR EXEMPTÉ EXEMPT VALUE	VALEUR IMPOSABLE TAXABLE VALUE	MÉTIER BUSINESS	CODE	MÉNAGEMENT MANAGEMENT	VALEUR POUR LA TAXE SCOLAIRE VALUE FOR SCHOOL TAX	NO DE RÉOLUTION RESOLUTION NO. NO DE CERTIFICAT CERTIFICATE NO.
				TERRAIN LAND	BÂTIMENTS ET AUTRES BUILDINGS AND OTHER							
562375	AVE DE GASPE	10 502 503 504 DE LA 0510 0511 0512 0513 0514		12800	3600		16400			16N	16400	
	DE GASPE AVENUE INVESTMENTS INC											
				155100	1095000	4500 ⁵⁵⁰⁰	1244600				12501000	
				1119850	3833750	238400 ²³⁹⁴⁰⁰	4714200				49536000	AB
562379	lot Boul St-Laurent	10 178 179 180 181 182 183										
	Canadian Petrofina Limited 1015 Beaver Hall Hill			40350			40350			N	40350	


 ESTIMATEUR ADOPTÉ DE LA CITÉ - THE ADOPTED CITY ASSESOR
 DATE DEC 1 1960